



KABUPATEN LAHAT DALAM ANGKA LAHAT IN FIGURES 2023



**BADAN PUSAT STATISTIK
KABUPATEN LAHAT
BPS-STATISTICS OF LAHAT REGENCY**



**KABUPATEN LAHAT
DALAM ANGKA
LAHAT
IN FIGURES
2023**



**BADAN PUSAT STATISTIK
KABUPATEN LAHAT
BPS-STATISTICS OF LAHAT REGENCY**

KABUPATEN LAHAT DALAM ANGKA
Lahat Regency in Figures
2023

ISSN : 0215-3971

No. Publikasi/*Publication Number* : 16040.1804

Katalog /*Catalog* : 1102001.1604

Ukuran Buku/*Book Size* : 14,8 cm x 21 cm

Jumlah Halaman/*Number of Pages* : xxxvi +269 hal/*pages*

Naskah/*Manuscript* :

BPS Kabupaten Lahat

BPS-Statistics of Lahat Regency

Penyunting/*Editor* :

BPS Kabupaten Lahat

BPS-Statistics of Lahat Regency

Desain Kover/*Cover Design* :

BPS Kabupaten Lahat

BPS-Statistics of Lahat Regency

Ilustrasi Kover/*Cover Illustration* :

Bukit Serelo Lahat/*Serelo Lahat Hill*

Diterbitkan oleh/*Published by* :

©BPS Kabupaten Lahat /*BPS-Statistics of Lahat Regency*

Dicetak oleh/*Printed by* :

Percetakan Mandiri/*Mandiri Printing*

Dilarang mengumumkan, mendistribusikan, mengomunikasikan, dan/atau mengindahkan sebagian atau seluruh isi buku ini untuk tujuan komersil tanpa izin tertulis dari Badan Pusat Statistik.

Prohibited to announce, distribute, communicate, and/or copy part or all of this book for commercial purpose without permission from BPS-Statistics Indonesia.

TIM PENYUSUN/TEAM MEMBERS

Pengarah/Director

Muhammad Dedy SST, M.Si.

Penanggung Jawab/Persons in Charge

Muhammad Dedy SST, M.Si.

Penyunting/Editors

Nur Yanuar, SST

Pengolah Data dan Penulis Naskah/Data Processing and Authors

Santi Noprianti, ST

Penata Letak/Layout Designers

Santi Noprianti, ST

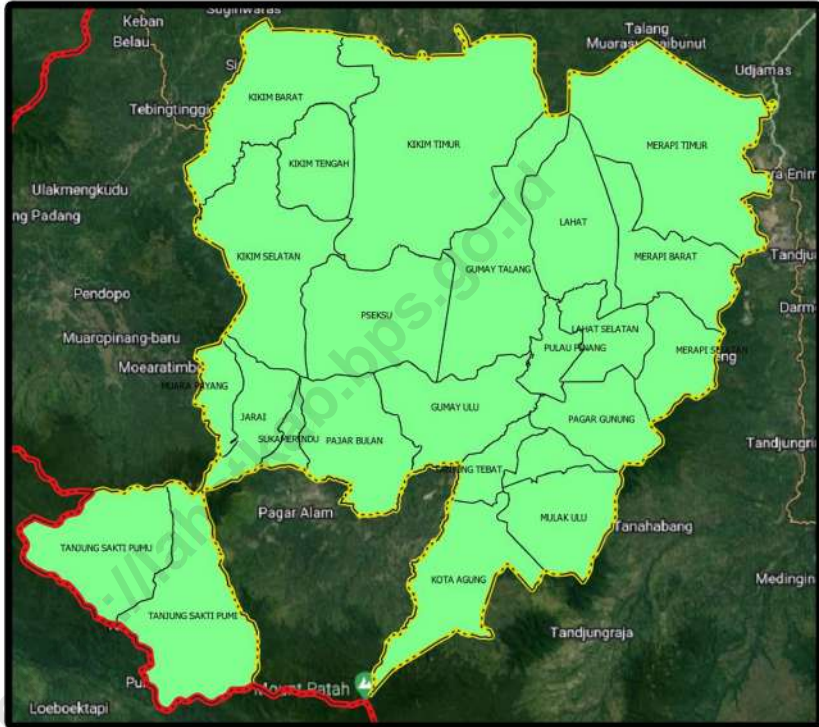
<https://lahatka.bps.go.id>

KONTRIBUTOR DATA/DATA CONTRIBUTOR

1. Kementerian Agama/*Ministry of Religious Affair*
2. Kementerian Pendidikan dan Kebudayaan/*The Ministry of Education and Culture*
3. Badan Meteorologi Klimatologi dan Geofisika/*Meteorological, Climatology, and Geophysical Agency*
4. Badan Pusat Statistik/*BPS-Statistics Indonesia*
5. Badan Keuangan Daerah/*Regional Finance Agency*
6. Badan Kepegawaian dan Pengembangan Sumber Daya Manusia/*Human Resources Development Agency*
7. Dinas Kesehatan/*Public Health Office*
8. Dinas Pertanian/*Agriculture Offices*
9. Dinas Perkebunan/*Plantation Service*
10. Dinas Peternakan dan Perikanan/*Livestock and Fisheries Service*
11. Dinas Perdagangan /*Trade service*
12. Dinas Koperasi, Usaha Kecil dan Menengah/*Office of Cooperatives, Small and Medium Enterprises*
13. Dinas Pariwisata/*Culture and Tourism Office*
14. Badan Pertanahan Nasional/*National Land Agency*
15. Sekretariat DPRD/ *DPRD Secretariat*
16. Dinas Pekerjaan Umum dan Penata Ruang/*Public Work and Spatial Service*
17. Kantor POS/*Post Office*
18. PT. PLN/ *Electricity company*
19. PDAM/ *Water Company*

PETA WILAYAH KABUPATEN LAHAT

MAP OF LAHAT REGENCY



Skala 1 : 382.644

Provinsi :

[16] SUMATERA SELATAN




Kabupaten/Kota :

[04] LAHAT

Keterangan:

Batas wilkerstat merupakan batas indikatif untuk kepentingan sensus dan survei Badan Pusat Statistik

Legenda :

-  : Batas Wilkerstat Provinsi
-  : Batas Wilkerstat Kabupaten/Kota
-  : Batas Wilkerstat Kecamatan



**BADAN PUSAT STATISTIK
KABUPATEN LAHAT**

KEPALA BPS KABUPATEN LAHAT
CHIEF STATISTICIAN OF LAHAT REGENCY



Muhammad Dedy SST, M.Si.



KATA PENGANTAR

Kabupaten Lahat Dalam Angka 2023, merupakan publikasi tahunan yang diterbitkan oleh BPS Kabupaten Lahat. Disadari bahwa publikasi ini belum sepenuhnya memenuhi harapan pihak pengguna data, namun diharapkan dapat membantu melengkapi penyusunan rencana pembangunan di Kabupaten Lahat.

Publikasi ini dapat terwujud berkat kerja sama dan bantuan dari Dinas Komunikasi dan Informatika Kabupaten Lahat serta berbagai pihak baik instansi pemerintah maupun swasta. Kepada semua pihak yang telah memberikan kontribusi, kami disampaikan penghargaan dan terima kasih yang sebesar – besarnya.

Walaupun publikasi ini telah disiapkan sebaik-baiknya, namun disadari masih ada kekurangan dan kesalahan dalam penyusunannya. Untuk itu, tanggapan dan saran yang bersifat konstruktif dari berbagai pihak sangat diharapkan untuk perbaikan dan memperkaya informasi publikasi ini.

Lahat, Februari 2023
Kepala BPS
Kabupaten Lahat

Muhammad Dedy SST, M.Si.



PREFACE

Lahat Regency in Figures 2023, is an annual publication published by the Lahat Regency BPS. It is realized that this publication has not fully met the expectations of data users, but it is hoped that it can help complete the preparation of development plans in Lahat Regency.

This publication was made possible thanks to the cooperation and assistance from the Lahat Regency Communication and Information Office and various parties, both government and private agencies. To all those who have contributed, we express our deepest appreciation and gratitude.

Although this publication has been prepared as well as possible, it is recognized that there are still shortcomings and errors in its preparation. For this reason, constructive comments and suggestions from various parties are highly expected to improve and enrich the information in this publication.

Lahat, Februari 2023
Chief Statistician of
Lahat Regency

Muhammad Dedy SST, M.Si.

DAFTAR ISI / CONTENTS

	Halaman <i>Page</i>
Kata Pengantar/ <i>Preface</i>	xi
Daftar Isi/ <i>Contents</i>	xiii
Daftar Tabel/ <i>List of Tables</i>	xv
Daftar Singkatan/ <i>List of Abbreviations</i>	xxxiii
Statistik Kunci/ <i>Key Statistics</i>	xxxv
1. Geografi dan Iklim/ <i>Geography and Climate</i>	1
2. Pemerintahan/ <i>Government</i>	15
3. Penduduk dan Ketenagakerjaan/ <i>Population and Employment</i>	35
4. Sosial dan Kesejahteraan Rakyat/ <i>Social and Welfare</i>	51
5. Pertanian dan Perikanan/ <i>Agriculture and Fishery</i>	109
6. Industri dan Energi/ <i>Industry and Energy</i>	175
7. Pariwisata/ <i>Tourism</i>	185
8. Transportasi dan Komunikasi/ <i>Transportation and Communication</i>	193
9. Koperasi dan Harga-harga/ <i>Cooperative, dan Prices</i>	205
10. Pengeluaran Penduduk/ <i>Population Expenditure</i>	223
11. Perdagangan/ <i>Trade</i>	233
12. Sistem Neraca Regional/ <i>System of Regional Accounts</i>	241
13. Perbandingan Antar Kabupaten/Kota/ <i>Regency/Municipal Comparison</i>	259

DAFTAR TABEL/LIST OF TABLES

Halaman
Page

1.	GEOGRAFI DAN IKLIM/GEOGRAPHY AND CLIMATE	
1.1	KEADAAN GEOGRAFI	
	GEOGRAPHY CONDITION	
1.1.1	Luas Daerah dan Jumlah Pulau Menurut Kecamatan di Kabupaten Lahat, 2021 <i>Total Area and Number of Islands by Subdistrict in Lahat Regency, 2021</i>	8
1.1.2	Tinggi Wilayah dan Jarak ke Ibukota Kabupaten Kota Menurut Kecamatan di Kabupaten Lahat, 2022 <i>Altitude and Distance to the Capital of Regency/Municipality by Subdistrict in Lahat Regency, 2022</i>	10
1.2	KEADAAN IKLIM	
	CLIMATE CONDITION	
1.2.1	Pengamatan Unsur Iklim Menurut Bulan di Stasiun, 2022 <i>Observation of Climate Elements By Months at Station, 2022</i>	11
2.	PEMERINTAHAN/GOVERNMENT	
2.1	WILAYAH ADMINISTRATIF	
	ADMINISTRATIVE AREA	
2.1.1	Jumlah Desa ¹ /Kelurahan Menurut Kecamatan di Kabupaten Lahat, 2018–2022 <i>Number of Villages¹/Kelurahan by Subdistrict in Lahat Regency, 2018–2022</i>	22
2.2	DEWAN PERWAKILAN RAKYAT DAERAH	
	REGIONAL HOUSE OF REPRESENTATIVE	
2.2.1	Jumlah Anggota Dewan Perwakilan Rakyat Daerah Menurut Partai Politik dan Jenis Kelamin di Kabupaten Lahat, 2022 <i>Number of Regional House of Representatives's Members by Political Parties and Sex in Lahat Regency 2022</i>	23

2.3 SUMBER DAYA MANUSIA

HUMAN RESOURCES

2.3.1	Jumlah Pegawai Negeri Sipil Menurut Jabatan dan Jenis Kelamin di Kabupaten Lahat, Desember 2021 dan Desember 2022 <i>Number of Civil Servants by Occupation and Sex in Lahat Regency, December 2021 and December 2022</i>	24
2.3.2	Jumlah Pegawai Negeri Sipil Menurut Tingkat Pendidikan dan Jenis Kelamin di Kabupaten Lahat, Desember 2021 dan Desember 2022 <i>Number of Civil Servants by Educational Level and Sex in Lahat Regency, Desember 2021 and Desember 2022</i>	26
2.3.3	Jumlah Pegawai Negeri Sipil Menurut Tingkat Kepangkatan dan Jenis Kelamin di Kabupaten Lahat, Desember 2021 dan Desember 2022 <i>Number of Civil Servants by Hierarchy and Sex in Lahat Regency, Desember 2021 and Desember 2022</i>	28
2.4	KEUANGAN PEMERINTAH	
	GOVERNMENT FINANCE	
2.4.1	Realisasi Pendapatan Pemerintah Kabupaten Lahat Menurut Jenis Pendapatan (ribu rupiah), 2019–2022 <i>Actual Lahat Regency/Municipal Government Revenues by Kind of Revenues (thousand rupiahs), 2019–2022</i>	30
2.4.2	Realisasi Belanja Pemerintah Kabupaten Lahat Menurut Jenis Belanja (ribu rupiah), 2019–2022 <i>Actual Lahat Regency/Municipal Government Expenditures by Kind of Expenditures (thousand rupiahs), 2019–2022</i>	32

3.	PENDUDUK DAN KETENAGAKERJAAN/ POPULATION AND EMPLOYMENT	
3.1	PENDUDUK POPULATION	
3.1.1	Penduduk, Laju Pertumbuhan Penduduk, Distribusi Persentase Penduduk, Kepadatan Penduduk, Rasio Jenis Kelamin Penduduk Menurut Kecamatan di Kabupaten Lahat, 2021 dan 2022 <i>Population, Population Growth Rate, Percentage Distribution of Population, Population Density, and Population Sex Ratio by Subdistrict in Lahat Regency, 2021 and 2022.....</i>	42
3.1.2	Jumlah Penduduk Menurut Kelompok Umur dan Jenis Kelamin di Kabupaten Lahat, 2022 <i>Population by Age Groups and Sex in Lahat Regency, 2022.....</i>	45
3.2	KETENAGAKERJAAN EMPLOYMENT	
3.2.1	Jumlah Penduduk Berumur 15 Tahun Keatas Menurut Jenis Kegiatan Selama Seminggu yang Lalu dan Jenis Kelamin di Kabupaten Lahat, 2022 <i>Population Aged 15 Years and Over by Type of Activity During The Previous Week and Sex in Lahat Regency, 2022.....</i>	46
3.2.2	Penduduk Berumur 15 Tahun ke Atas Menurut Pendidikan Tertinggi yang Ditamatkan dan Jenis Kegiatan Selama Seminggu yang Lalu di Kabupaten Lahat, 2022 <i>Population 15 Years of Age and Over by Educational Attainment and Type of Activity During the Previous Week in Lahat Regency, 2022.....</i>	47
3.2.3	Penduduk Berumur 15 Tahun Ke Atas yang Bekerja Selama Seminggu yang Lalu Menurut Status Pekerjaan Utama dan Jenis Kelamin di Kabupaten Lahat, 2022 <i>Population 15 Years of Age and Over who Worked During The Previous Week by Main Employment Status and Sex in Lahat Regency, 2022</i>	49

4. SOSIAL DAN KESEJAHTERAAN RAKYAT/SOCIAL AND WELFARE

4.1 PENDIDIKAN

EDUCATION

4.1.1	Jumlah Sekolah, Guru, dan Murid Taman Kanak-Kanak (TK) di Bawah Kementerian Pendidikan dan Kebudayaan Menurut Kecamatan di Kabupaten Lahat, 2021/2022 dan 2022/2023 <i>Number of Schools, Teachers, and Pupils in Kindergarten Under The Ministry of Education and Culture by Subdistrict in Lahat Regency, 2021/2022 and 2022/2023</i>	58
4.1.2	Jumlah Sekolah, Guru, dan Murid Raudatul Athfal (RA) di Bawah Kementerian Agama Menurut Kecamatan di Kabupaten Lahat, 2021/2022 dan 2022/2023 <i>Number of Schools, Teachers, and Pupils in Raudatul Athfal (RA) Under The Ministry of Religious Affairs by Subdistrict in Lahat Regency, 2021/2022 dan 2022/2023</i>	61
4.1.3	Jumlah Sekolah, Guru, dan Murid Sekolah Dasar (SD) di Bawah Kementerian Pendidikan dan Kebudayaan Menurut Kecamatan di Kabupaten Lahat, 2021/2022 dan 2022/2023 <i>Number of Schools, Teachers, and Pupils in Primary Schools Under The Ministry of Education and Culture by Subdistrict in Lahat Regency, 2021/2022 and 2022/2023</i>	62
4.1.4	Jumlah Sekolah, Guru, dan Murid Madrasah Ibtidaiyah (MI) di Bawah Kementerian Agama Menurut Kecamatan di Kabupaten Lahat, 2021/2022 dan 2022/2023 <i>Number of Schools, Teachers, and Pupils in Madrasah Ibtidaiyah (MI) Under The Ministry of Religious Affairs by Subdistrict in Lahat Regency, 2021/2022 dan 2022/2023</i>	65
4.1.5	Jumlah Sekolah, Guru, dan Murid Sekolah Menengah Pertama (SMP) di Bawah Kementerian Pendidikan dan Kebudayaan Menurut Kecamatan di Kabupaten Lahat, 2021/2022 dan 2022/2023 <i>Number of Schools, Teachers, and Pupils in Lower Secondary Schools Under The Ministry of Education and Culture by Subdistrict in Lahat Regency, 2021/2022 and 2022/2023</i>	68

4.1.6	Jumlah Sekolah, Guru, dan Murid Madrasah Tsanawiyah (MTs) di Bawah Kementerian Agama Menurut Kecamatan di Kabupaten Lahat, 2021/2022 dan 2022/2023 <i>Number of Schools, Teachers, and Pupils in Madrasah Tsanawiyah (MTs) Under The Ministry of Religious Affairs by Subdistrict in Lahat Regency, 2021/2022 dan 2022/2023</i>	71
4.1.7	Jumlah Sekolah, Guru, dan Murid Sekolah Menengah Atas (SMA) di Bawah Kementerian Pendidikan dan Kebudayaan Menurut Kecamatan di Kabupaten Lahat, 2021/2022 dan 2022/2023 <i>Number of Schools, Teachers, and Pupils in Upper Secondary Schools Under The Ministry of Education and Culture by Subdistrict in Lahat Regency, 2021/2022 and 2022/2023</i>	74
4.1.8	Jumlah Sekolah, Guru, dan Murid Sekolah Menengah Kejuruan (SMK) di Bawah Kementerian Pendidikan dan Kebudayaan Menurut Kecamatan di Kabupaten Lahat, 2021/2022 dan 2022/2023 <i>Number of Schools, Teachers, and Pupils in Vocational High Schools Under The Ministry of Education and Culture by Subdistrict in Lahat Regency, 2021/2022 and 2022/2023</i>	77
4.1.9	Jumlah Sekolah, Guru, dan Murid Madrasah Aliyah (MA) di Bawah Kementerian Agama Menurut Kecamatan di Kabupaten Lahat, 2021/2022 dan 2022/2023 <i>Number of Schools, Teachers, and Pupils in Madrasah Aliyah (MA) Under the Ministry of Religious Affairs by Subdistrict in Lahat Regency, 2021/2022 dan 2022/2023</i>	80
4.1.10	Jumlah Desa ¹ /Kelurahan yang Memiliki Fasilitas Sekolah Menurut Kecamatan dan Tingkat Pendidikan di Kabupaten Lahat, 2019–2021 <i>Number of Villages¹/Kelurahan Having Educational Facilities by Subdistrict and Educational Level in Lahat Regency, 2019–2021</i>	83
4.1.11	Angka Partisipasi Murni (APM) dan Angka Partisipasi Kasar (APK) Menurut Jenjang Pendidikan di Kabupaten Lahat, 2021 dan 2022 <i>Net Enrollment Rate and Gross Enrollment Ratio by Educational Level in Lahat Regency, 2021 and 2022</i>	88

4.1.12	Persentase Penduduk Berumur 15 Tahun ke Atas yang Melek Huruf Menurut Kelompok Umur di Kabupaten Lahat, 2021 dan 2022 <i>Percentage of Literate People Aged 15 Years and Over by Age Group in Lahat Regency, 2021 and 2022.....</i>	89
4.2	KESEHATAN HEALTH	
4.2.1	Jumlah Desa ¹ /Kelurahan Yang Memiliki Sarana Kesehatan Menurut Kecamatan di Kabupaten Lahat, 2019–2021 <i>Number of Villages¹/Kelurahan Having Health Facilities by Subdistrict in Lahat Regency, 2019–2021</i>	90
4.2.2	Jumlah Tenaga Kesehatan Menurut Kecamatan di Kabupaten Lahat, 2022 <i>Number of Health Human Resources by Subdistrict in Lahat Regency, 2022</i>	96
4.2.3	Jumlah Rumah Sakit Umum, Rumah Sakit Khusus, Puskesmas, Klinik Pratama, dan Posyandu Menurut Kecamatan di Kabupaten Lahat, 2021 dan 2022 <i>Number of General Hospital, Specialized Hospital, Public Health Center, Primary Clinic, and Integrated Health Post by Subdistrict in Lahat Regency, 2021 dan 2022</i>	98
4.3	AGAMA DAN SOSIAL LAINNYA RELIGION AND OTHER SOCIAL AFFAIRS	
4.3.1	Jumlah Penduduk Menurut Kecamatan dan Agama yang Dianut di Kabupaten Lahat, 2022 <i>Population by Subdistrict and Religion in Lahat Regency, 2022</i>	101
4.3.2	Jumlah Tempat Peribadatan Menurut Kecamatan di Kabupaten Lahat, 2022 <i>Number of Places of Worship by Subdistrict in Lahat Regency, 2022....</i>	102
4.3.3	Jumlah Desa ¹ /Kelurahan yang Mengalami Bencana Alam ² Menurut Kecamatan di Kabupaten Lahat, 2019–2021 <i>Number of Villages¹/Kelurahan that Had Natural Disaster² by Subdistrict in Lahat Regency, 2019–2021</i>	103

4.4 KEMISKINAN

POVERTY

4.4.1	Garis Kemiskinan, Jumlah, dan Persentase Penduduk Miskin di Kabupaten Lahat, 2014–2022 <i>Poverty Line, Number, and Percentage of Poor People in Lahat Regency, 2014–2022</i>	106
4.4.2	Indeks Kedalaman Kemiskinan dan Indeks Keparahan Kemiskinan di Kabupaten Lahat, 2014–2022 <i>Poverty Gap Index and Poverty Severity Index in Lahat Regency, 2014–2022</i>	107

5. PERTANIAN DAN PERIKANAN/AGRICULTURE AND FISHERY

5.1 HORTIKULTURA

HORTICULTURE

5.1.1	Luas Panen Tanaman Sayuran Menurut Kecamatan dan Jenis Tanaman di Kabupaten Lahat (ha), 2021 dan 2022 <i>Harvested Area of Vegetables by Subdistrict and Kind of Plant in Lahat Regency (ha), 2021 and 2022</i>	116
5.1.2	Produksi Tanaman Sayuran Menurut Kecamatan dan Jenis Tanaman di Kabupaten Lahat (kuintal), 2021 dan 2022 <i>Production of Vegetables by Subdistrict and Kind of Plant in Lahat Regency (quintal), 2021 and 2022</i>	122
5.1.3	Luas Panen Tanaman Sayuran dan Buah-buahan Semusim Menurut Jenis Tanaman di Kabupaten Lahat (ha), 2019–2022 <i>Harvested Area of Seasonal Vegetables and Fruits by Kind of Plant in Lahat Regency (ha), 2019–2022</i>	128
5.1.4	Produksi Tanaman Sayuran dan Buah-buahan Semusim Menurut Jenis Tanaman di Kabupaten Lahat (kuintal), 2019–2022 <i>Production of Seasonal Vegetables and Fruits by Kind of Plant in Lahat Regency (quintal), 2019–2022</i>	129

5.1.5	Luas Panen Tanaman Biofarmaka Menurut Kecamatan dan Jenis Tanaman di Kabupaten Lahat (m ²), 2021 dan 2022 <i>Harvested Area of Medicinal Plants by Subdistrict and Kind of Plant in Lahat Regency (m²), 2021 and 2022</i>	130
5.1.6	Produksi Tanaman Biofarmaka Menurut Kecamatan dan Jenis Tanaman di Kabupaten Lahat (kg), 2021 dan 2022 <i>Production of Medicinal Plants by Subdistrict and Kind of Plant in Lahat Regency (kg), 2021 and 2022</i>	134
5.1.7	Luas Panen Tanaman Biofarmaka Menurut Jenis Tanaman di Kabupaten Lahat (m ²), 2020–2022 <i>Harvested Area of Medicinal Plants by Kind of Plant in Lahat Regency (m²), 2020–2022</i>	138
5.1.8	Produksi Tanaman Biofarmaka Menurut Jenis Tanaman di Kabupaten Lahat (kg), 2020–2022 <i>Production of Medicinal Plants by Kind of Plant in Lahat Regency (kg),2020–2022</i>	139
5.1.9	Luas Panen Tanaman Hias Menurut Kecamatan dan Jenis Tanaman di Kabupaten Lahat, 2021 dan 2022 <i>Area of Ornamental Plants by Subdistrict and Kind of Plant in Lahat Regency, 2021 and 2022</i>	140
5.1.10	Produksi Tanaman Hias Menurut Kecamatan dan Jenis Tanaman di Kabupaten Lahat, 2021 dan 2022 <i>Production of Ornamental Plants by Subdistrict and Kind of Plant in Lahat Regency, 2021 and 2022</i>	144
5.1.11	Luas Panen Tanaman Hias Menurut Jenis Tanaman di Kabupaten Lahat, 2019–2022 <i>Harvested Area of Ornamental Plants by Kind of Plant in Lahat Regency, 2019–2022</i>	148
5.1.12	Produksi Tanaman Hias Menurut Jenis Tanaman di Kabupaten Lahat, 2019–2022 <i>Production Area of Ornamental Plants by Kind of Plant in Lahat Regency, 2019–2022</i>	149
5.1.13	Produksi Buah-buahan Menurut Kecamatan dan Jenis Tanaman di Kabupaten Lahat (kw), 2021 dan 2022 <i>Production of Fruits by Subdistrict and Kind of Plant in Lahat Regency (qui), 2021 and 2022</i>	150

**5.2 PERKEBUNAN
ESTATE CROPS**

5.2.1	Luas Areal Tanaman Perkebunan Menurut Kecamatan dan Jenis Tanaman di Kabupaten Lahat (ribu ha), 2021 dan 2022 ^x <i>Planted Area of Estate Crops by Subdistrict and Type of Crops in Lahat Regency (thousand ha), 2021 and 2022^x.....</i>	158
5.2.2	Produksi Perkebunan Menurut Kecamatan dan Jenis Tanaman di Kabupaten Lahat (ton), 2021 dan 2022 ^x <i>Production of Estate by Subdistrict and Type of Crops in Lahat Regency (ton), 2021 and 2022^x.....</i>	162
5.2.3	Luas Areal Tanaman Perkebunan Rakyat Menurut Jenis Tanaman di Kabupaten Lahat (ha), 2018–2022 <i>Planted Area of Estate Crops by Type of Crops in Lahat Regency (ha), 2018–2022</i>	166
5.2.4	Produksi Tanaman Perkebunan Rakyat Menurut Jenis Tanaman di Kabupaten Lahat (ha), 2018–2022 <i>Production Area of Estate Crops by Type of Crops in Lahat Regency (ha), 2018–2022.....</i>	167

**5.3 PERIKANAN
FISHERY**

5.3.1	Luas Areal dan Produksi Perikanan Darat Kabupaten Lahat, 2017 - 2022 <i>Area and Production of Inland Fisheries in Lahat Regency, 2017 - 2022..</i>	168
5.3.2	Tabel Produksi Perikanan Tangkap dan Perikanan Budidaya Kabupaten Lahat Tahun 2017 - 2022 <i>Table of Capture Fisheries and Aquaculture Production in Lahat Regency 2017 - 2022</i>	171

6. INDUSTRI DAN ENERGI/INDUSTRY AND ENERGY

6.1	Daya Terpasang, Produksi, dan Distribusi Listrik PT. PLN (Persero) pada Cabang/Ranting PLN Menurut Kecamatan di Kabupaten Lahat, 2022	
-----	---	--

	Halaman Page
	182
6.2	183
6.3	184
7.	
7.1	192
8.	
8.1	
8.1.1	200
8.1.2	201
8.1.3	202

8.2 KOMUNIKASI

COMMUNICATION

8.2.1	Jumlah Kantor Pos Pembantu Menurut Kecamatan di Kabupaten Lahat, 2019–2022 <i>Number of Post Offices Subsidiaries by Subdistrict in Lahat Regency, 2019–2022</i>	203
-------	---	-----

9. KOPERASI DAN HARGA-HARGA/COOPERATIVE AND PRICES ..

9.1	Jumlah Koperasi Aktif Menurut Kecamatan di Kabupaten Lahat, 2019–2022 <i>Number of Active Cooperative by Subdistrict in Lahat Regency, 2019–2022</i>	212
-----	---	-----

9.2	Jumlah Koperasi Menurut Jenis Koperasi dan Kecamatan di Kabupaten Lahat, 2022 <i>Number of Cooperative by Kind of Cooperative and Subdistrict in Lahat Regency, 2022</i>	213
-----	---	-----

9.3	Indeks Harga Konsumen per Bulan Menurut Kelompok Pengeluaran (2018=100) di Kabupaten Lahat, 2022 <i>Consumer Price Index per Month by Expenditure Group (2018=100) in Lahat Regency, 2022</i>	214
-----	--	-----

9.4	Laju Inflasi Bulanan Menurut Kelompok Pengeluaran (2018=100) di Kabupaten Lahat, 2022 <i>Monthly Inflation Rate by Expenditure Group (2018=100) in Lahat Regency, 2022</i>	218
-----	---	-----

10. PENGELUARAN PENDUDUK/POPULATION EXPENDITURE

10.1	Rata-rata Pengeluaran per Kapita Sebulan Menurut Kelompok Komoditas (rupiah) di Kabupaten Lahat, 2021 dan 2022 <i>Monthly Average Expenditure per Capita by Commodity Group (rupiahs) in Lahat Regency, 2021 and 2022</i>	230
------	--	-----

10.2	Persentase Pengeluaran per Kapita Sebulan Menurut Kelompok Komoditas di Kabupaten Lahat, 2021 dan 2022	
------	--	--

	Halaman Page
	<i>Percentage of Monthly Expenditure per Capita by Commodity Group in Lahat Regency, 2021 and 2022</i> 231
10.3	Persentase Penduduk Menurut Golongan Pengeluaran Per Kapita Sebulan di Kabupaten Lahat, 2022 <i>Percentage of Population by Class of Monthly Expenditure per Capita in Lahat Regency, 2022</i> 232
11.	PERDAGANGAN/TRADE
11.1	Jumlah Sarana Perdagangan Menurut Jenisnya di Kabupaten Lahat, 2019–2022 <i>Number of Trading Facilities by Type of Facility in Lahat Regency, 2019–2022</i> 248
12.	SISTEM NERACA REGIONAL/SYSTEM OF REGIONAL ACCOUNTS
12.1.	Produk Domestik Regional Bruto Atas Dasar Harga Berlaku Menurut Lapangan Usaha di Kabupaten Lahat (miliar rupiah), 2018–2022 <i>Gross Regional Domestic Product at Current Market Prices by Industry in Lahat Regency (billion rupiahs), 2018–2022</i> 256
12.2	Produk Domestik Regional Bruto Atas Dasar Harga Konstan 2010 Menurut Lapangan Usaha di Kabupaten Lahat (miliar rupiah), 2018–2022 <i>Gross Regional Domestic Product at 2010 Constant Market Prices by Industry in Lahat Regency (billion rupiahs), 2018–2022</i> 258
12.3	Distribusi Persentase Produk Domestik Regional Bruto Atas Dasar Harga Berlaku Menurut Lapangan Usaha di Kabupaten Lahat, 2018–2022 <i>Percentage Distribution of Gross Regional Domestic Product at Current Market Prices by Industry in Lahat Regency, 2018–2022</i> 260
12.4	Laju Pertumbuhan Produk Domestik Regional Bruto Atas Dasar Harga Konstan 2010 Menurut Lapangan Usaha di Kabupaten Lahat (persen), 2018–2022

	Halaman Page
	<i>Growth Rate of Gross Regional Domestic Product at 2010 Constant Market Prices by Industry in Lahat Regency (percent), 2018–2022.....</i> 262
12.5	Produk Domestik Regional Bruto Atas Dasar Harga Berlaku Menurut Jenis Pengeluaran di Kabupaten Lahat (miliar rupiah), 2018–2022 <i>Gross Regional Domestic Product at Current Market Prices by Type of Expenditure in Lahat Regency (billion rupiahs), 2018–2022</i> 264
12.6	Produk Domestik Regional Bruto Atas Dasar Harga Konstan 2010 Menurut Jenis Pengeluaran di Kabupaten Lahat (miliar rupiah), 2018–2022 <i>Gross Regional Domestic Product at 2010 Constant Market Prices by Type of Expenditure in Lahat Regency (billion rupiahs), 2018–2022.....</i> 265
13.	PERBANDINGAN ANTAR KABUPATEN/ KOTA/ REGENCY/MUNICIPAL COMPARISON
13.1	Jumlah Penduduk Menurut Kabupaten/Kota di Provinsi Sumatera Selatan (ribu), 2018–2022 <i>Population by Regency/Municipality in Sumatera Selatan Province (thousand), 2018–2022.....</i> 274
13.2	Laju Pertumbuhan Produk Domestik Regional Bruto Atas Dasar Harga Konstan 2010 Menurut Kabupaten/Kota di Provinsi Sumatera Selatan (persen), 2018–2022 <i>Rate of Growth of Gross Regional Domestic Products at Constant 2010 Prices by Regency/Municipality in Sumatera Selatan Province (percent), 2018–2022.....</i> 275
13.3	Jumlah Penduduk Miskin Menurut Kabupaten/Kota di Provinsi Sumatera Selatan (ribu), 2018–2022 <i>Number of Poor Population by Regency/Municipality in Sumatera Selatan Province (thousand), 2018–2022</i> 276
13.4	Indeks Pembangunan Manusia Menurut Kabupaten/ Kota di Provinsi Sumatera Selatan, 2018–2022 <i>Human Development Index by Regency/Municipality in Sumatera Selatan Province, 2018–2022.....</i> 277

DAFTAR GAMBAR/LIST OF FIGURES

	Halaman Page
1.1 Luas Daerah menurut Kecamatan (km), 2021 <i>Area of Subdistrict (sq.km), 2021</i>	6
1.2 Jarak ke Ibukota Kabupaten Menurut Kecamatan di Kabupaten Lahat, 2022 <i>Altitude and Distance to the Capital of Regency by Subdistrict in Lahat Regency, 2022.</i>	7
2.1 Jumlah Desa/Kelurahan Menurut Kecamatan di Kabupaten Lahat, 2018–2022 <i>Number of Villages/Kelurahan by Subdistrict in Lahat Regency, 2018–2022.</i>	20
2.2 Persentase pegawai berdasarkan Jabatan, 2022 <i>Percentage Government officials by echelon, 2022.</i>	21
3.1 Jumlah Penduduk menurut Kecamatan (ribu), 2022 <i>Number of Population by district in Lahat Regency (thousand), 2022. ..</i>	40
3.2 Persentase Penduduk menurut Kecamatan, 2022 <i>Population Percentage by district in Lahat Regency, 2022.</i>	41
4.1 Jumlah Sekolah di Kabupaten Lahat tahun ,2021/ 2022 <i>Number of Schools in Lahat Regency, 2021/2022.</i>	56
4.2 Jumlah Desa/Kelurahan yang memiliki Sarana Kesehatan menurut Kecamatan di Kabupaten Lahat, 2021 <i>Number of Villages/Kelurahan Having Health Facilities by Subdistrict in Lahat Regency,2021.</i>	57
5.1 Produksi Tanaman Sayuran dan Buah–Buahan Semusim Menurut Jenis Tanaman di Kabupaten Lahat, 2019–2022 <i>Production of Seasonal Vegetables and Fruits by Kind of Plant in Lahat Regency, 2019–2022.</i>	114
5.2 Produksi Perkebunan Rakyat Menurut Jenis Tanaman di Kabupaten Lahat (ton), 2022 <i>Production of Estates by Type of Crops in Lahat Regency (ton), 2022.</i>	115

	Halaman Page
6.1 Jumlah Pelanggan PLN di Kab. Lahat ,2017-2022 <i>Number of Costumers in Lahat Regency ,2017-2022.....</i>	180
6.2 Jumlah Pelanggan PDAM di Kab. Lahat, 2022 <i>Number of Costumers PDAM in Lahat Regency ,2022</i>	181
7.1 Jumlah Rumah Makan/Restoran di Kabupaten Lahat, 2019-2022 <i>Number of Restaurant in Lahat Regency, 2019-2022.....</i>	190
7.2 Jumlah Rumah Makan/Restoran di Kecamatan, 2022 <i>Number Persentage of Restaurant by districts, 2022.....</i>	191
8.1 Panjang Jalan di Kabupaten Lahat (Km), 2022 <i>Length of Roads in Lahat Regency (km), 2022.....</i>	198
8.2 Panjang Jalan Menurut Kondisi Jalan di Kabupaten Lahat (km), 2022 <i>Length of Roads by Condition of Roads in Lahat Regency (km), 2022....</i>	199
9.1 Jumlah Koperasi Aktif Kabupaten Lahat, 2019–2022 <i>Number of Active Cooperative in Lahat Regency, 2019–2022</i>	210
9.2 Persentase Jumlah Koperasi Menurut Jenis Koperasi di Kabupaten Lahat, 2022 <i>Persentase Number of Cooperative by Kind of Cooperative in Lahat Regency, 2022.....</i>	211
10.1 Rata-rata Pengeluaran per Kapita Sebulan Menurut Kelompok Komoditas Makanan (rupiah) di Kabupaten Lahat, 2021 dan 2022 <i>Monthly Average Expenditure per Capita by Commodity Group food (rupiahs) in Lahat Regency, 2021 and 2022.....</i>	228
10.2 Rata-rata Pengeluaran per Kapita Sebulan Menurut Kelompok Komoditas Bukan Makanan (rupiah) di Kabupaten Lahat, 2021 dan 2022 <i>Monthly Average Expenditure per Capita by Commodity Group Non food in Lahat Regency, 2021 and 2022.....</i>	229
11.1 Jumlah Sarana Perdagangan di Kabupaten Lahat , 2022 <i>Number of Trading Facilities in Lahat Regency, 2022.....</i>	238
11.2 Persentase Jumlah Sarana Perdagangan Menurut Jenisnya di Kabupaten Lahat , 2022 <i>Number Percentage of Trading Facilities by Type of Facility in Lahat Regency, 2022.....</i>	239

12.1	PDRB Lapangan Usaha Menurut Harga Berlaku, 2018-2022 <i>GDP By Industries based on current Price, 2018-2022.....</i>	254
12.2	PDRB Lapangan Usaha Menurut Harga Konstan, 2018-2022 <i>GDP By Industries based on current Price, 2018-2022.....</i>	255
13.1	Jumlah Penduduk Menurut Kabupaten/Kota di Provinsi Sumatera Selatan (ribu),2022 <i>Population by Regency/Municipality in Sumatera Selatan,2022</i>	264
13.2	Indeks Pembangunan Manusia Menurut Kabupaten/ Kota di Provinsi Sumatera Selatan, 2022 <i>Human Development Index by Regency/Municipality in Sumatera Selatan Province, 2022.....</i>	265

<https://lahatkab.bps.go.id>

PENJELASAN UMUM/EXPLANATORY NOTES

Tanda-tanda, satuan-satuan, dan lain-lainnya yang digunakan dalam publikasi ini adalah sebagai berikut:

Symbols, measurement units, and acronyms which are used in this publication, are as follows:

1. TANDA-TANDA/SYMBOLS

Data tidak tersedia/ <i>Data not available</i>	: ...
Tidak ada atau nol / <i>Null or zero</i>	: -
Data dapat diabaikan/ <i>Data negligible</i>	: 0
Tanda decimal/ <i>Decimal point</i>	: ,
Data tidak dapat ditampilkan/ <i>Not applicable</i>	: NA
Angka estimasi/ <i>Estimated figures</i>	: e
Angka diperbaiki/ <i>Revised figures</i>	: r
Angka sementara/ <i>Preliminary figures</i>	: x
Angka sangat sementara/ <i>Very preliminary figures</i>	: xx
Angka sangat sangat sementara/ <i>Very very preliminary figures</i>	: xxx

2. SATUAN/UNITS

barel/ <i>barrel</i>	: 158,99 liter/ <i>litres</i> = 1/6,2898 m ³
hektar (ha)/ <i>hectare (ha)</i>	: 10 000 m ²
kilometer (km)/ <i>kilometres (km)</i>	: 1 000 meter/ <i>meters (m)</i>
knot/ <i>knot</i>	: 1,8523 km/jam (<i>km/hour</i>)
kuintal/ <i>quintal</i>	: 100 kg
KWh	: 1 000 Watt hour
MWh	: 1 000 KWh
liter (untuk beras)/ <i>litre (for rice)</i>	: 0,80 kg
MMSCF	: 1/35,3 m ³
metrik ton (m.ton)/ <i>metric ton (m. ton)</i>	: 0,98421 long ton = 1 000 kg
ons/ <i>ounce</i>	: 28,31 gram/ <i>grams</i>
ton	: 1 000 kg

Satuan lain: buah, dus, butir, helai/lembar, kaleng, batang, pulsa, ton kilometer (ton-km), jam, menit, persen (%).

Other units: unit, pack, pieces, sheet, tin, pulse, ton-kilometres(ton-km), hour, minute, percent (%).

Perbedaan angka di belakang koma disebabkan oleh pembulatan angka.

The difference in decimal numbers is caused by rounding.

DAFTAR SINGKATAN/ LIST OF ABBREVIATIONS

SI	: Stasiun Iklim/ <i>Climate Station</i>
SIMPK	: Stasiun Meteorologi Pertanian Khusus/ <i>Special Agricultural Meteorological Station</i>
t.t	: Tempat tidur/ <i>Bed</i>
BCG	: Bacillus Calmette Guerin/ <i>Bacillus Calmette Guerin</i>
DPT	: Difteri, Pertusis, Tetanus/ <i>Diphtheria, Pertussis, Tetanus</i>
TT	: Tetanus Toxoid/ <i>Tetanus Toxoid</i>
IOT	: Industri Obat Tradisional/ <i>Traditional Medicine Industry</i>
IKOT	: Industri Kecil Obat Tradisional/ <i>Traditional Medicine Small</i>
Alkes	: Alat kesehatan/ <i>Health Kits</i>
PKRT	: Perbekalan Kesehatan Rumah tangga/ <i>Household Health Logistics</i>
Kompl	: Komplemen/ <i>Complement</i>
IRTP	: Industri Pangan Produksi Rumah Tangga/ <i>Foods Home Industry</i>
PBF	: Pedagang Besar Farmasi/ <i>Pharmacy Whole-seller</i>
GFK	: Gudang Farmasi Kab/Kota/Regency/ <i>Municipality Pharmacy Warehouse</i>
RB	: Rumah Bersalin/ <i>Delivery House</i>
Pustu	: Puskesmas pembantu/ <i>Auxiliary Public Health Center</i>
BP	: Balai Pengobatan/ <i>Polyclinic</i>
TPS	: Tempat Pembuangan Sementara / <i>landfill</i>
Jamkesmas	: Jaminan kesehatan masyarakat miskin/ <i>Poor public health insurance</i>
PJKMU	: Program Jaminan Kesehatan Masyarakat Umum/ <i>General Public Health Insurance Program</i>
SIUP	: Surat Ijin Usaha Perdagangan/ <i>Trading Permission Letter</i>
TDP	: Tanda Daftar Perusahaan/ <i>Company Registration Identity</i>
API	: Angka Pengenal Importir/ <i>Importer's Identity Number</i>

Statistik Kunci, 2020–2022

Key Statistics, 2020–2022

Rincian/Description	Satuan/Unit	2020	2021	2022
(1)	(2)	(4)	(5)	(6)
SOSIAL/SOCIAL				
Penduduk ¹ /Population ¹	orang/ person	430 071	434 939	441 174
Laju Pertumbuhan Penduduk ¹ /Population Growth ¹	%	4,81	1,51	1,43
Sex Rasio/Sex Ratio	-	105,00	105,00	104,49
Kepadatan Penduduk/Population Density	orang/km2 person/km2	98,60	100,00	101,14
Angka Harapan Hidup ¹ -e ₀ /Life Expectancy Rate ¹	tahun/years	66,04	66,16	66,52
Penduduk Miskin ⁴ /Poor People ⁴	ribu jiwa thousand souls	65,75	68,40	65,39
Persentase Penduduk Miskin ⁴ Percentage of Poor People ⁴	%	15,95	16,46	15,61
Indeks Pembangunan Manusia-IPM ⁵ Human Development Index ⁵	—	67,44	67,58	68,40
EKONOMI/ECONOMIC				
Produk Domestik Regional Bruto (PDRB) Harga Berlaku ⁶ Gross Regional Domestic Bruto (GRDP) at Current Price ⁶	juta rupiah million rupiahs	17 230,57	19 515,74	26,750,48**
Laju Pertumbuhan Ekonomi ⁷ /Economic Growth ⁷	%	0,36*	4,63*	6,90*
Produk Domestik Regional Bruto (PDRB) Harga Konstan ⁶ Gross Domestic Bruto (GDP) at Constant Price ⁶	juta rupiah million rupiahs	12 427,42**	13 002,37 **	13 920,58**

Catatan/Notes: ¹ Data 2019 hasil proyeksi penduduk Indonesia 2010–2035 (pertengahan tahun/Juni. Data 2020 hasil Hasil Sensus Penduduk (SP) 2020 (September). Data 2021 hasil Proyeksi Hasil Sensus Penduduk (SP) 2020 (September)/The 2019 data was the result of Indonesia population prjection 2010–2035 (mid year/June). The 2020 data was the result of 2020 Population Census (September). The 2021 data was the result of Projected Results of the Population Census (SP) 2020 (September)

² Kondisi Agustus/Condition at August

³ Menggunakan penimbang hasil proyeksi penduduk Survei Penduduk Antar Sensus (SUPAS) 2015/Weighted by the population projection results of the Intercensal Population Survey (SUPAS) 2015

⁴ Kondisi Maret/Condition at March

⁵ Sejak tahun 2010, IPM dihitung dengan metode baru. Komponen IPM metode baru adalah angka harapan hidup saat lahir, harapan lama sekolah, rata-rata lama sekolah, dan pengeluaran per kapita/Since 2010, HDI was calculated using new method. New HDI component are life expectancy at birth, expected years of schooling, means years of schooling, and expenditure per capita

⁶ Mulai tahun 2010 mengadopsi System of National Account 2008 (SNA 2008)/Since 2010 is in line with System of National Account 2008 (SNA 2008)

⁷ Menggunakan tahun dasar 2010 (2010=100)/Using 2010 base year (2010=100)

⁸ Menggunakan proyeksi penduduk berdasarkan hasil SP2010/Using population projection based on SP2010

01

GEOGRAFI DAN IKLIM GEOGRAPHY AND CLIMATE



Batas-Batas Wilayah Kabupaten Lahat

Kabupaten Muara Enim dan Musi Rawas

Kabupaten Empat Lawang



Kabupaten Muara Enim



Kota Pagarlam dan

Kabupaten Bengkulu Selatan Provinsi Bengkulu



PENJELASAN TEKNIS

1. Badan Pusat Statistik (BPS) telah melakukan pendataan Potensi Desa (Podes) sejak tahun 1980. Sejak saat itu Podes dilaksanakan secara rutin setiap tahun untuk mendukung kegiatan Sensus Penduduk Sensus Pertanian ataupun Sensus Ekonomi. Dengan demikian fakta penting terkait ketersediaan infrastruktur dan potensi yang dimiliki oleh setiap wilayah dapat dipantau perkembangannya secara berkala dan terus menerus
2. Iklim adalah keadaan hawa (suhu kelembaban awan hujan dan sinar matahari) pada suatu daerah dalam jangka waktu yang agak lama (30 tahun).
3. Suhu adalah ukuran kuantitatif terhadap temperatur; panas dan dingin diukur dengan termometer.
4. Curah hujan adalah banyaknya hujan yang tumpah (turun) di suatu daerah dalam jangka waktu tertentu.
5. Hari hujan adalah hari dimana hujan tumpah (turun) dalam sebulan
6. Ibukota Kecamatan adalah desa/ kelurahan dimana kantor pusat

TECHNICAL NOTES

1. *BPS-Statistics Indonesia has already recorded village potential (Podes) since 1980. Since then Podes are carried out regularly every years to support the activities of the Population Census Agriculture Census or Economic Census. Thus important facts related to the availability of infrastructure and the potential possessed by each region can be monitored regularly and continually.*
2. *Climate is the state of the weather (temperature humidity clouds rain and sun) on an area within a longer period of time (30 years).*
3. *Temperature is a quantitative measure of the temperature; hot and cold measured with a thermometer.*
4. *Rainfall is the amount of rain poured down in an area within a certain period.*
5. *Rainy Days is the day when the amount of rain has been poured in a month.*
6. *Capital of Subdistrict is a village where the governmental*

pemerintahan kecamatan berada.

- 7 Ibukota Kabupaten/Kota adalah desa/kelurahan dimana kantor pusat pemerintahan kabupaten/kota berada atau desa/kelurahan lainnya yang ditetapkan secara peraturan perundang-undangan daerah sebagai ibukota kabupaten/kota yang berlaku

office of the subdistrict placed.

- 7 *Capital of Subdistrict is a village where the governmental office of the Regency/Municipality placed or another village which is stated as the capital of Regency/Municipality in the regional law.*

<https://lahatkab.bps.go.id>

ULASAN

Keadaan geografis Kabupaten Lahat terletak antara 3 25 derajat sampai dengan 4 15 derajat Lintang Selatan dan 102 37 derajat sampai dengan 103 45 derajat bujur timur. Kabupaten Lahat dengan wilayah seluas 4.361 84 km² (tabel 1.1.1) dan memiliki batas-batas wilayah diantaranya sebagai berikut:

- Sebelah utara : dengan Kabupaten Muara Enim dan Musi Rawas
- Sebelah Selatan : dengan Kota Pagaram dan Kabupaten Bengkulu Selatan Propinsi Bengkulu
- Sebelah Timur : Kabupaten Muara Enim
- Sebelah Barat : Kabupaten Empat Lawang

Ketinggian wilayah Kabupaten Lahat dari atas permukaan laut bervariasi mulai dari 26 meter sampai dengan 1.000. Kecamatan yang paling rendah dari permukaan laut adalah Kecamatan Merapi Timur dengan ketinggian 48 meter sampai dengan 106 meter. Sedangkan untuk rata-rata jumlah curah hujan dan hari hujan tertinggi ada di bulan Desember di Kabupaten Lahat yaitu sebesar 353 mm dan 23 hari hujan

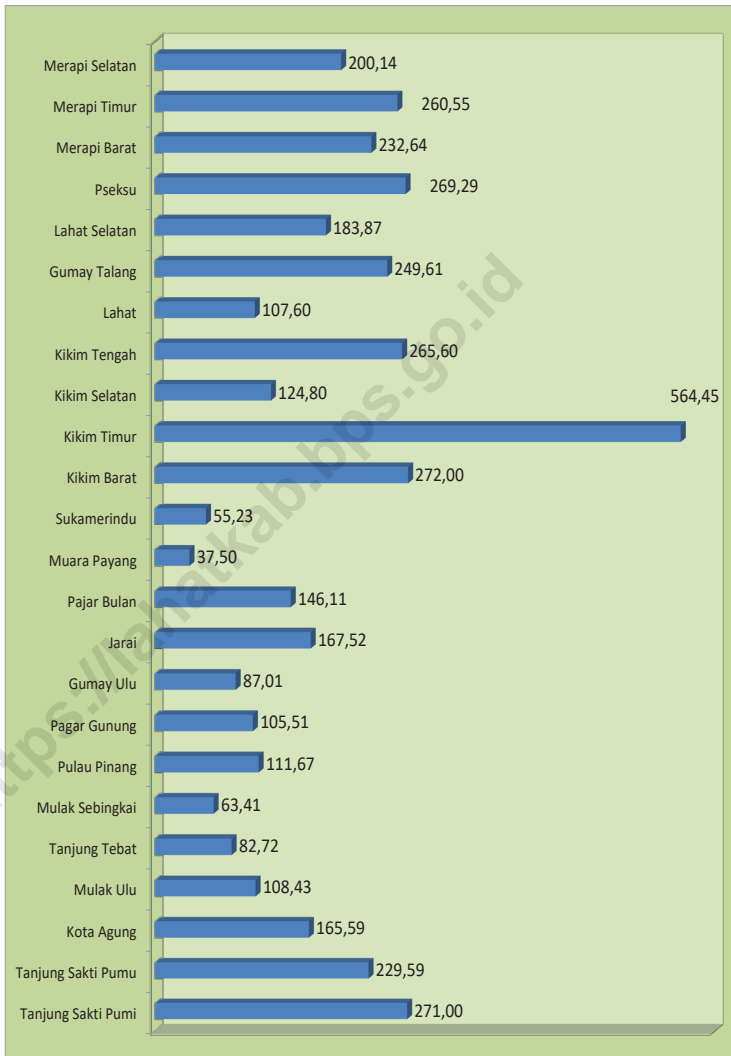
DESCRIPTION

The geographical position of Lahat regency is located between 3.25 degrees to 4.15 degrees south latitude and 102.37 degrees to 103.45 degrees east longitude. Lahat regency with an area of 4.361.84 square kilometers (tabel 1.1.1) and have the boundaries as follows:

- *In the North side there are Muara Enim and Musi Rawas regency*
- *In the South side there are Pagaram City and South Bengkulu regency Province of Bengkulu*
- *In the East side there is Muara Enim regency*
- *In the West side there is Empat Lawang regency*

Lahat regency altitude of above sea level varying from 26 meters up to 1 000 meters. The lowest sea level is the district of East Merapi with a height of 48 meters to 106 meters. As for the highest average amount of rainfall and rain day each month is in Desember in Lahat regency that is the value is around 353 mm and 23 per day.

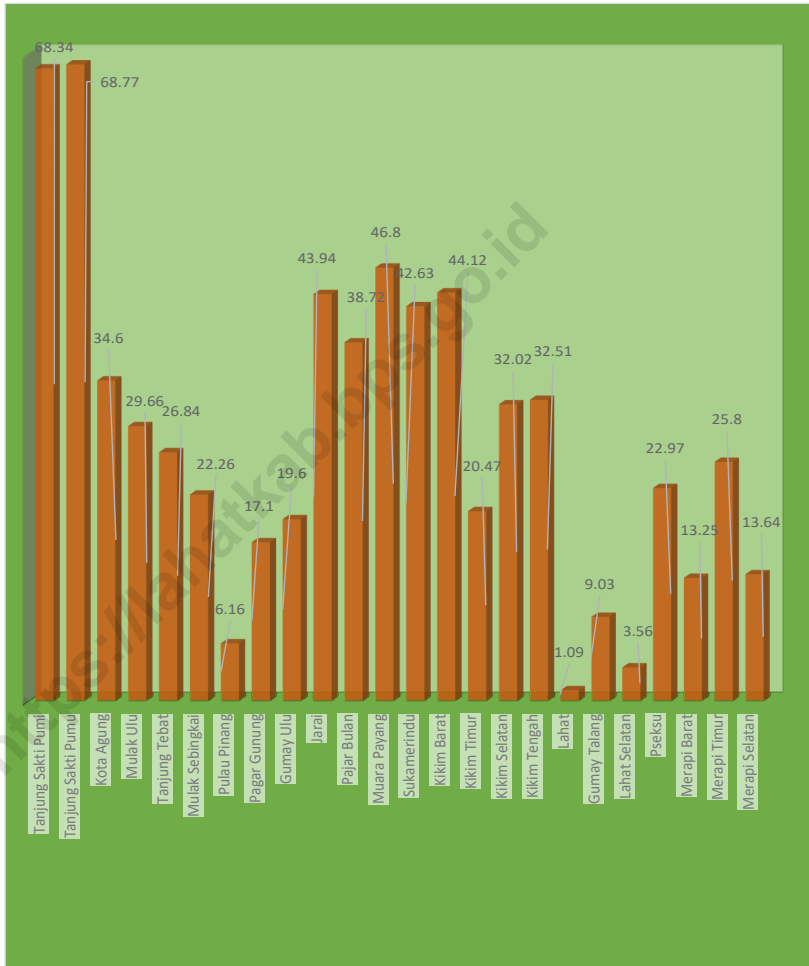
Gambar 1.1 Luas Daerah menurut Kecamatan (km²) 2021
Figures 1.1 Area of Subdistrict (sq.km) 2021



Sumber/Source : Badan Pusat Statistik Kabupaten Lahat/BPS-Statistics of Lahat Regency

Gambar 1.2
Figures

Jarak ke Ibukota Kabupaten Menurut Kecamatan di Kabupaten Lahat 2022
Altitude and Distance to the Capital of Regency by Subdistrict in Lahat Regency 2022



Sumber/Source : Badan Pertanahan Nasional Kabupaten Lahat / *Representative office of National Land Authority of Lahat Regency*

1.1 KEADAAN GEOGRAFI GEOGRAPHY CONDITION

Tabel 1.1.1 Luas Daerah dan Jumlah Pulau Menurut Kecamatan di Kabupaten Lahat 2021
Table Total Area and Number of Islands by Subdistrict in Lahat Regency 2021

Kecamatan Subdistrict	Ibukota Kecamatan Capital of Subdistrict	Luas Total Area (km ² /sq.km)
(1)	(2)	(3)
Tanjung Sakti Pumi	Pajar Bulan	271 00
Tanjung Sakti Pumu	Simpang III PUMU	229 59
Kota Agung	Kota Agung	165 59
Mulak Ulu	Muara Tiga	108 43
Tanjung Tebat	Tanjung Tebat	82 72
Mulak Sebingkai	Keban Agung	63 41
Pulau Pinang	Jati	111 67
Pagar Gunung	Karang Agung	105 51
Gumay Ulu	Tinggi Hari	87 01
Jarai	Jarai	167 52
Pajar Bulan	Sumur	146 11
Muara Payang	Lawang Agung Lama	37 50
Sukamerindu	Sukamerindu	55 23
Kikim Barat	Saung Naga	272 00
Kikim Timur	Bungamas	564 45
Kikim Selatan	Pagar Jati	124 80
Kikim Tengah	Tanjung Aur	265 60
Lahat	Lahat	107 60
Gumay Talang	Sukarame	249 61
Lahat Selatan	Tanjung Payang	183 87
Pseksu	Lubuk Mabar	269 29
Merapi Barat	Merapi	232 64
Merapi Timur	Lebuay Bandung	260 55
Merapi Selatan	Sukamerindu	200 14
Kabupaten Lahat Lahat Regency		4 361 84

Lanjutan Tabel/*Continued Table 1.1.1*

Kecamatan <i>Subdistrict</i>	Persentase terhadap Luas Kabupaten <i>Percentage to Regency Area</i>	Jumlah Pulau <i>Number of Islands</i>
(1)	(4)	(5)
Tanjung Sakti Pumi	621	–
Tanjung Sakti Pumu	526	–
Kota Agung	380	–
Mulak Ulu	249	–
Tanjung Tebat	190	–
Mulak Sebingkai	145	–
Pulau Pinang	256	–
Pagar Gunung	242	–
Gumay Ulu	199	–
Jarai	384	–
Pajar Bulan	335	–
Muara Payang	086	–
Sukamerindu	127	–
Kikim Barat	624	–
Kikim Timur	1294	–
Kikim Selatan	286	–
Kikim Tengah	609	–
Lahat	247	–
Gumay Talang	572	–
Lahat Selatan	422	–
Pseksu	617	–
Merapi Barat	533	–
Merapi Timur	597	–
Merapi Selatan	459	–
Kabupaten Lahat <i>Lahat Regency</i>	100 00	–

Sumber/Source: Badan Pusat Statistik Kabupaten Lahat/*BPS-Statistics of Lahat Regency*

Tabel 1.1.2 **Tinggi Wilayah dan Jarak ke Ibukota Kabupaten Menurut Kecamatan di Kabupaten Lahat 2022**
Altitude and Distance to the Capital of Regency by Subdistrict in Lahat Regency 2022

Kecamatan Subdistrict	Tinggi Wilayah (mdpl) Altitude (m a.s.l)	Jarak ke Ibukota Kabupaten/Kota Distance to the Capital of Regency/ Municipality
(1)	(2)	(3)
Tanjung Sakti Pumi	341-3032	68.34
Tanjung Sakti Pumu	646-2275	68.77
Kota Agung	505-2030	34.60
Mulak Ulu	332-1101	29.66
Tanjung Tebat	202-688	26.84
Mulak Sebingkai	254-2747	22.26
Pulau Pinang	106-450	6.16
Pagar Gunung	164-1413	17.10
Gumay Ulu	200-1587	19.60
Jarai	730-2940	43.94
Pajar Bulan	430-1770	38.72
Muara Payang	557-1618	46.80
Sukamerindu	753-1677	42.63
Kikim Barat	52-115	44.12
Kikim Timur	49-161	20.47
Kikim Selatan	73-1595	32.02
Kikim Tengah	55-139	32.51
Lahat	72-183	1.09
Gumay Talang	93-1194	9.03
Lahat Selatan	85-669	3.56
Pseksu	95-1771	22.97
Merapi Barat	48-647	13.25
Merapi Timur	26-106	25.80
Merapi Selatan	61-1226	13.64
Kabupaten Lahat Lahat Regency	—	—

Sumber/Source: Badan Pertanahan Nasional Kabupaten Lahat/ Representative office of National Land Authority of Lahat Regency

1.2 KEADAAN IKLIM CLIMATE CONDITION

Tabel 1.2.1 Pengamatan Unsur Iklim Menurut Bulan di Stasiun 2022
Table Observation of Climate Elements By Months at Station 2022

Bulan Month	Suhu/Temperature (°C)			Kelembaban/Humidity (%)		
	Minimum	Rata-rata Average	Maksimum Maximum	Minimum	Rata-rata Average	Maksimum Maximum
(1)	(2)	(3)	(4)	(5)	(6)	(7)
Januari/January	22.7	26.9	33.4	50.0	84.3	98.0
Februari/February	22.2	27.1	34.4	48.0	82.0	98.0
Maret/March	21.6	27.6	35.1	46.0	82.2	97.0
April/April	22.2	27.8	35.0	50.0	81.0	98.0
Mei/May	23.2	28.1	34.9	52.0	81.5	98.0
Juni/June	22.6	27.1	33.7	51.0	82.4	98.0
Juli/July	22.5	27.4	33.9	48.0	81.5	98.0
Agustus/August	19.8	27.0	33.7	46.0	82.5	97.0
September/September	23.3	27.1	34.1	47.0	81.7	98.0
Oktober/October	22.5	26.9	34.3	50.0	84.2	98.0
November/November	22.8	27.5	34.5	51.0	81.7	98.0
Desember/December	22.1	26.8	33.2	52.0	84.0	97.0

Lanjutan Tabel/Continued Table 1.2.1

Bulan Month	Kecepatan Angin (m/det) Wind Velocity (m/sec)			Tekanan Udara/Atmospheric Pressure (mbar)		
	Minimum	Rata-rata Average	Maksimum Maximum	Minimum	Rata-rata Average	Maksimum Maximum
(1)	(8)	(9)	(10)	(11)	(12)	(13)
Januari/January	0.0	4.3	15.0	1004.3	1008.7	1012.9
Februari/February	0.0	4.4	16.0	1001.5	1007.5	1012.5
Maret/March	0.0	3.7	16.0	1001.9	1007.0	1011.7
April/April	0.0	3.3	15.0	1003.0	1007.3	1011.9
Mei/May	0.0	3.3	18.0	1002.5	1007.2	1011.2
Juni/June	0.0	3.4	16.0	1003.4	1007.7	1011.0
Juli/July	0.0	3.7	14.0	1003.2	1007.2	1010.1
Agustus/August	0.0	4.1	16.0	1003.8	1007.7	1011.0
September/September	0.0	3.8	16.0	1002.6	1008.6	1012.9
Oktober/October	0.0	3.2	17.0	1003.5	1008.2	1012.0
November/November	0.0	3.2	13.0	1002.5	1007.6	1012.4
Desember/December	0.0	3.9	20.0	1001.5	1007.2	1012.4

Lanjutan Tabel/*Continued Table 1.2.1*

Bulan Month	Jumlah Curah Hujan Number of Precipitation (mm)	Jumlah Hari Hujan (hari) Number of Rainy Days (day)	Penyinaran Matahari Duration of Sunshine (%)
(1)	(14)	(15)	(16)
Januari/January	321	25	...
Februari/February	132	13	...
Maret/March	161	12	...
April/April	299	20	...
Mei/May	192	18	...
Juni/June	198	18	...
Juli/July	146	16	...
Agustus/August	234	19	...
September/September	182	15	...
Oktober/October	222	19	...
November/November	288	19	...
Desember/December	353	23	...

Catatan/Note: ... Data tidak tersedia/Data not available

Calm adalah kecepatan angin mendekati nol/*Calm is wind velocity close to zero*

Sumber/Source: Badan Meteorologi Klimatologi dan Geofisika/Meteorological Climatological and Geophysical Agency
Dinas Pertanian Kabupaten Lahat/Lahat District Agriculture Office

02

PEMERINTAHAN GOVERNMENT

Jumlah Pegawai Negeri Sipil Menurut Kepangkatan 2022

Number of Civil Servants
by Hierarchy 2022



sumber/source:

Badan Kepegawaian Negara/National Civil Service Agency

PENJELASAN TEKNIS**TECHNICAL NOTES**

1. Pegawai negeri sipil (PNS) merupakan unsur pemerintahan yang menjalankan tugas dan fungsi sebagai pelayan masyarakat dan menjalankan kegiatan operasional/ rutin tata pemerintahan.
 2. Kecamatan adalah pembagian wilayah administratif di Indonesia di bawah kabupaten atau kota. Kecamatan terdiri atas desa-desa atau kelurahan-kelurahan.
 3. Kelurahan adalah pembagian wilayah administratif di Indonesia di bawah kecamatan. Dalam konteks otonomi daerah di Indonesia Kelurahan merupakan wilayah kerja Lurah sebagai Perangkat Daerah Kabupaten atau kota. Kelurahan dipimpin oleh seorang Lurah yang berstatus sebagai Pegawai Negeri Sipil.
 4. Desa adalah desa dan desa adat atau yang disebut dengan nama lain selanjutnya disebut Desa adalah kesatuan masyarakat hukum yang memiliki batas wilayah yang berwenang untuk mengatur dan mengurus urusan pemerintahan kepentingan masyarakat setempat berdasarkan prakarsa masyarakat hak asal usul dan/atau hak tradisional yang diakui dan dihormati dalam sistem pemerintahan Negara
1. *Civil servants is an element of government who have duties and functions as public servants and operational activities/ routine governance.*
 2. *Sub-district is the division of administrative regions in Indonesia under the county or city. Sub-district consists of the villages or kelurahan.*
 3. *Urban Village is the division of administrative regions in Indonesia under districts. In the context of regional autonomy in Indonesia a village headman as a working area of the regional district or city. Urban villages led by a headman status as a civil servant.*
 4. *Village is the village and the traditional village or called by other names hereinafter called the village is the unity of the legal community who have borders with the authority to regulate and manage the affairs of government the interests of the local community based community initiatives the right of origin and/ or traditional rights recognized and respected in the governance system of the Republic of Indonesia*

- | | |
|---|---|
| <p>1. Kesatuan Republik Indonesia</p> | <p>1. <i>Republic of Indonesia</i></p> |
| <p>2. Pemerintah Daerah di Indonesia adalah penyelenggara pemerintahan daerah menurut asas otonomi dan tugas pembantuan dengan prinsip otonomi seluas-luasnya dalam sistem dan prinsip Negara Kesatuan Republik Indonesia sebagaimana dimaksud dalam Undang-Undang Dasar 1945. Pemerintah daerah adalah Gubernur, Bupati atau Walikota dan Perangkat Daerah sebagai unsur penyelenggara pemerintahan daerah.</p> | <p>2. <i>Local Government in Indonesia is the regional administration in accordance with the principle of autonomy and duty of assistance with the principle of broad autonomy within the system and the principles of the Republic of Indonesia as stipulated in the Constitution of 1945. The local government is the governor, regent or mayor and the Region as an element of the regional administration.</i></p> |
| <p>3. Dalam penyelenggaraan Pemerintahan Daerah, Kepala Daerah dibantu oleh Perangkat Daerah yang terdiri dari:</p> <ul style="list-style-type: none"> • Unsur staf yang membantu penyusunan kebijakan dan koordinasi diwadahi dalam Sekretariat; • Unsur pengawas yang diwadahi dalam bentuk Inspektorat; • Unsur perencana yang diwadahi dalam bentuk Badan; • Unsur pendukung tugas Kepala daerah dalam penyusunan dan pelaksanaan kebijakan daerah yang bersifat spesifik diwadahi dalam Lembaga Teknis Daerah; serta • Unsur pelaksana urusan daerah yang diwadahi dalam Dinas Daerah | <p>3. <i>In the implementation of Local Government, Regional Head is assisted by Regional Device comprising:</i></p> <ul style="list-style-type: none"> • <i>On element of the staff to help policy-making and coordination accommodated in the Secretariat;</i> • <i>Supervisory elements are contained in the form of Inspectorate;</i> • <i>Element planners are contained in the form of Agency;</i> • <i>The supporting elements of the task head region in formulation and implementation of policies that are specific areas contained in the regional Technical Institute;</i> • <i>As well as regional affairs executive element contained in the Regional Office</i> |

ULASAN

Sampai dengan tahun 2022 wilayah Kabupaten Lahat terdiri dari 24 kecamatan 17 kelurahan 360 desa berstatus definitive.

Jumlah Pegawai Negeri Sipil di Kabupaten Lahat tahun 2022 sebanyak 6.112 orang terdiri dari 2.249 laki-laki dan 3.863 perempuan. Ditinjau dari golongannya PNS daerah Kabupaten Lahat terpusat pada golongan III sebesar 3.849 orang sedangkan PNS dengan golongan I menduduki posisi terkecil yaitu sebanyak 27 orang.

Jika ditinjau dari tingkat pendidikan sebanyak 4.219 orang PNS daerah Kabupaten Lahat sudah berpendidikan sarjana/ dokter/ phd sedangkan PNS dengan tingkat pendidikan SD menduduki posisi terkecil yaitu sebanyak 14 orang. Pendidikan SMA menduduki peringkat ke dua terbanyak dengan jumlah pegawai sebesar 676 orang.

Realisasi penerimaan APBD Kabupaten Lahat 2022 berasal dari penerimaan pendapatan asli daerah (PAD) dana pendapatan transfer dan pendapatan lainnya. Realisasi pendapatan asli daerah (PAD) tahun 2022 sebesar Rp 172.348.346.793 dengan kontribusi terbesar berasal dari Lain-lain PAD yang sah sebesar Rp. 101.948.020.301,77. Data 2022 ini masih merupakan data sementara karena masih dalam proses audit keuangan.

DESCRIPTION

Until the year of 2022 the area of Lahat regency is divided into 24 subdistricts 17 wards 360 with definitive villages status.

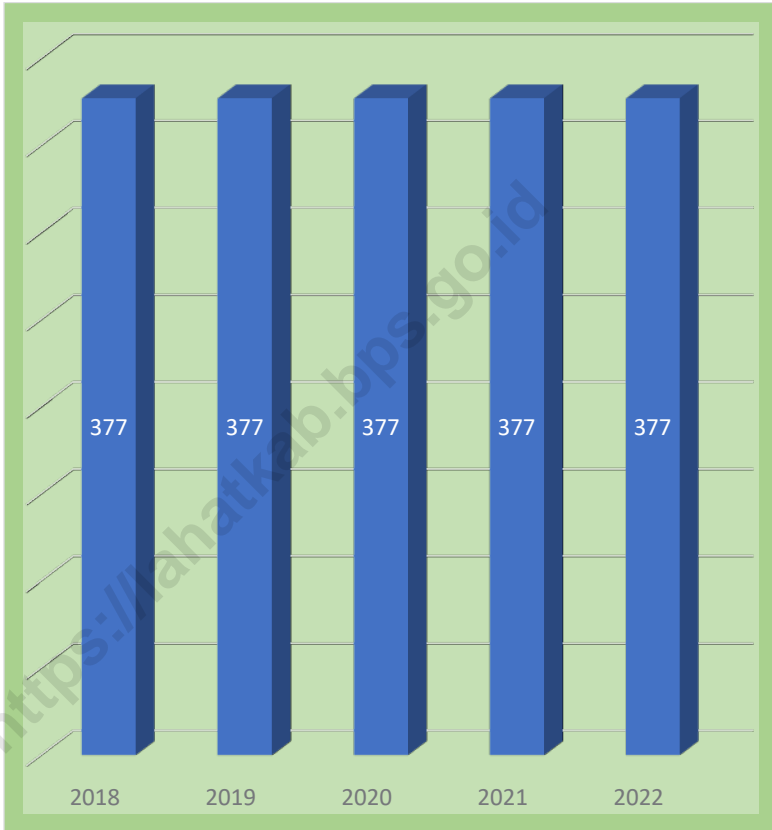
Number of Civil Servants in Lahat regency in 2022 as many as 6 112 people consisting of 2.249 men and 3 863 women. Judging from the faction civil servants Lahat regency centered in group III of 3 849 people while civil servants with the smallest group rank I occupy position as many as 27 people.

The level viewed from the educationist there are 4 219 people who are listed as high school while junior high school education is civil servant level with the smallest position that is 14 people. Second highest number of civil servant's education in Lahat regency is in high school graduates that is 676 people.

Realization of the 2022 Lahat Regency APBD revenues comes from receipt of regional original income (PAD) transfer income funds and other income. The realization of regional original revenue (PAD) in 2022 is IDR 172,348,346,793 with the largest contribution coming from Other legitimate PAD of IDR. 101,948,020,301.77. This 2022 data is still temporary data because it is still in the process of a financial audit

Gambar
Figures 2.1

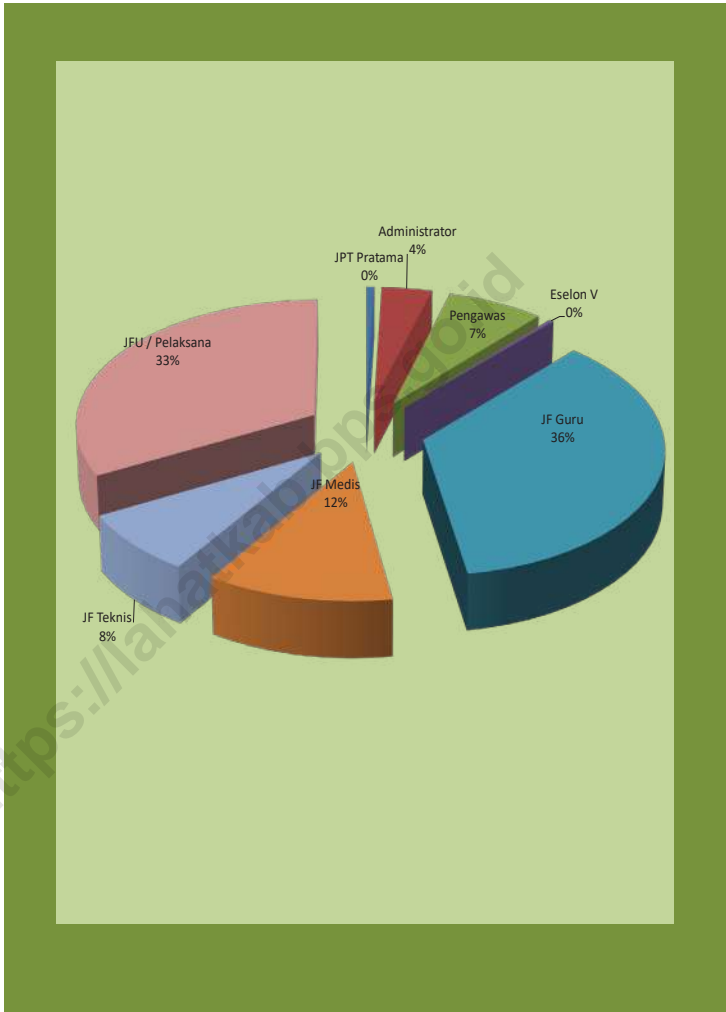
**Jumlah Desa/Kelurahan Menurut Kecamatan di
Kabupaten Lahat, 2018–2022**
*Number of Villages/Kelurahan by Subdistrict in Lahat
Regency, 2018–2022*



Sumber/Source : Badan Pusat Statistik Kabupaten Lahat/BPS-Statistics of Lahat Regency

Gambar 2.2
Figures

Persentase pegawai berdasarkan Jabatan 2022
Percentage Government officials by echelon 2022



Sumber/Source : Badan Kepegawaian Negara / National Civil Service Agency

2.1 WILAYAH ADMINISTRATIF ADMINISTRATIVE AREA

Tabel 2.1.1 Jumlah Desa/Kelurahan Menurut Kecamatan di Kabupaten Lahat, 2018–2022
Table 2.1.1 Number of Villages/Kelurahan by Subdistrict in Lahat Regency, 2018–2022

Kecamatan/Subdistrict	2018	2019	2020	2022
(1)	(3)	(4)	(5)	(6)
Tanjung Sakti Pumi	18	18	18	18
Tanjung Sakti Pumu	14	14	14	14
Kota Agung	22	22	22	22
Mulak Ulu	16	16	16	16
Tanjung Tebat	14	14	14	14
Mulak Sebingkai	10	10	10	10
Pulau Pinang	10	10	10	10
Pagar Gunung	20	20	20	20
Gumay Ulu	10	10	10	10
Jarai	21	21	21	21
Pajar Bulan	20	20	20	20
Muara Payang	7	7	7	7
Sukamerindu	10	10	10	10
Kikim Barat	19	19	19	19
Kikim Timur	32	32	32	32
Kikim Selatan	18	18	18	18
Kikim Tengah	9	9	9	9
Lahat	29	29	29	29
Gumay Talang	15	15	15	15
Lahat Selatan	10	10	10	10
Pseksu	11	11	11	11
Merapi Barat	19	19	19	19
Merapi Timur	14	14	14	14
Merapi Selatan	9	9	9	9
Kabupaten Lahat/ Lahat Regency	377	377	377	377

Catatan/Note: 2017 1 Termasuk kelurahan dan Unit Permukiman Transmigrasi (LUPT)/Include Transmigration Settlement Unit
2018 1 Termasuk kelurahan dan Unit Permukiman Transmigrasi (LUPT)/Include Transmigration Settlement Unit
2019 1 Termasuk kelurahan dan Unit Permukiman Transmigrasi (LUPT)/Include Transmigration Settlement Unit
2020 1 Termasuk kelurahan dan Unit Permukiman Transmigrasi (LUPT)/Include Transmigration Settlement Unit
2022 1 Termasuk kelurahan dan Unit Permukiman Transmigrasi (LUPT)/Include Transmigration Settlement Unit
2/Updating data dari 2019 Semester 1 ke 2019 Semester 2

Sumber/Source: 2017 Peraturan Kepala Badan Pusat Statistik Nomor 3 Tahun 2019 Tanggal 6 Mei 2019 tentang Perubahan Atas Peraturan Kepala Badan Pusat Statistik Nomor 90 Tahun 2018 tentang Kode dan Nama Wilayah Kerja Statistik Tahun 2018/Chief Statistician Regulation Number 3/2019 May 6 2019 as a revision of Chief Statistician Regulation Number 90 of 2018 on Code and Name of Regional Level of Data Collection.
2018 Peraturan Kepala Badan Pusat Statistik Nomor 3 Tahun 2019 Tanggal 6 Mei 2019 tentang Perubahan Atas Peraturan Kepala Badan Pusat Statistik Nomor 90 Tahun 2018 tentang Kode dan Nama Wilayah Kerja Statistik Tahun 2018/Chief Statistician Regulation Number 3/2019 May 6 2019 as a revision of Chief Statistician Regulation Number 90 of 2018 on Code and Name of Regional Level of Data Collection.
2019 Peraturan Badan Pusat Statistik Nomor 3 Tahun 2020 2020 Peraturan Badan Pusat Statistik Nomor 1 Tahun 2022 Tanggal 25 Mei 2022 tentang Kode dan Nama Wilayah Kerja Statistik Tahun 2020/Chief Statistician Regulation Number 3/2019 May 6 2019 as a revision of Chief Statistician Regulation Number 90 of 2018 on Code and Name of Regional Level of Data Collection.
2022 Peraturan Badan Pusat Statistik Nomor 5 Tahun 2022 Tanggal 30 Desember 2022 tentang Perubahan Atas Peraturan Badan Pusat Statistik Nomor 1 Tahun 2022 tentang Kode dan Nama Wilayah Kerja Statistik Tahun 2022/Chief Statistician Regulation Number 3/2019 May 6 2022 as a revision of Chief Statistician Regulation Number 90 of 2022 on Code and Name of Regional Level of Data Collection.

2.2 DEWAN PERWAKILAN RAKYAT DAERAH REGIONAL HOUSE OF REPRESENTATIVE

Tabel 2.2.1 **Jumlah Anggota Dewan Perwakilan Rakyat Daerah Menurut Partai Politik dan Jenis Kelamin di Kabupaten Lahat 2022**
Number of Regional House of Representatives's Members by Political Parties and Sex in Lahat Regency 2022

Partai Politik <i>Political Parties</i>	Laki-laki <i>Male</i>	Perempuan <i>Female</i>	Jumlah <i>Total</i>
(1)	(2)	(3)	(4)
Lahat 1	9	1	10
Lahat 2	4	2	6
LAhat 3	6	1	7
Lahat 4	7	1	8
Lahat 5	8	1	9
Kabupaten Lahat/ Lahat Regency	34	6	40

Sumber/Source: Sekretariat DPRD Kabupaten Lahat/ Local Representative Council of Lahat Regency

2.3 SUMBER DAYA MANUSIA HUMAN RESOURCES

Tabel 2.3.1 **Jumlah Pegawai Negeri Sipil Menurut Jabatan dan Jenis Kelamin di Kabupaten Lahat Desember 2021 dan Desember 2022**
Table 2.3.1 **Number of Civil Servants by Occupation and Sex in Lahat Regency/Municipality December 2021 dan December 2022**

Jabatan Occupation	2021		Jumlah Total
	Laki-laki Male	Perempuan Female	
(1)	(2)	(3)	(4)
JPT Pratama	32	3	35
Administrator	173	51	224
Pengawas	429	343	772
Eselon V	11	13	24
JF Guru	543	1 730	2 273
JF Medis	79	590	669
JF Teknis	91	70	161
JFU / Pelaksana	886	1 061	1 947
Jumlah/Total	2 244	3 861	6 105

Lanjutan Tabel/*Continued Table 2.3.1*

Jabatan <i>Occupation</i>	2022		Jumlah <i>Total</i>
	Laki-laki <i>Male</i>	Perempuan <i>Female</i>	
(1)	(5)	(6)	(7)
JPT Pratama	30	4	34
Administrator	166	51	217
Pengawas	220	184	404
Eselon V	9	10	19
JF Guru	518	1,593	2,111
JF Medis	84	594	678
JF Teknis	255	220	475
JFU / Pelaksana	817	1,139	1,956
Jumlah/Total	2 099	3 795	5 894

Sumber/Source : Badan Kepegawaian Negara / *National Civil Service Agency*

Tabel
Table 2.3.2

Jumlah Pegawai Negeri Sipil Menurut Tingkat Pendidikan dan Jenis Kelamin di Kabupaten Lahat Desember 2021 dan Desember 2022
Number of Civil Servants by Educational Level and Sex in Lahat Regency/Municipality December 2021 and December 2022

Tingkat Pendidikan <i>Educational Level</i>	2021		Jumlah <i>Total</i>
	Laki-laki <i>Male</i>	Perempuan <i>Female</i>	
(1)	(2)	(3)	(4)
SD	14	5	19
SMP	25	12	37
SMA	481	336	817
Diploma - I	2	19	21
Diploma - II	53	107	160
Diploma - III	104	614	718
Diploma - IV	18	37	55
S1	1 227	2 486	3 713
S2	320	245	565
Jumlah/Total	2 244	3 861	6 105

Lanjutan Tabel/*Continued Table 2.3.2*

Tingkat Pendidikan <i>Educational Level</i>	2022		
	Laki-laki <i>Male</i>	Perempuan <i>Female</i>	Jumlah <i>Total</i>
(1)	(2)	(3)	(4)
SD	12	2	14
SMP	21	12	33
SMA	406	272	678
Diploma - I	1	13	14
Diploma - II	38	70	108
Diploma - III	102	644	746
Diploma - IV	17	61	78
S1	1,165	2,432	3,597
S2	337	289	626
Jumlah/Total	2 099	3 795	5 894

Sumber/Source : Badan Kepegawaian Negara / *National Civil Service Agency*

Tabel
Table 2.3.3

**Jumlah Pegawai Negeri Sipil Menurut Tingkat
Kepangkatan dan Jenis Kelamin di Kabupaten Lahat
Desember 2021 dan Desember 2022**
*Number of Civil Servants by Hierarchy and Sex in Lahat
Regency December 2021 and December 2022*

Pangkat/Golongan/Ruang <i>Hierarchy</i>	2021		Jumlah <i>Total</i>
	Laki-laki <i>Male</i>	Perempuan <i>Female</i>	
(1)	(2)	(3)	(4)
Gol I	20	7	27
Gol. Ruang I/a	6	1	7
Gol. Ruang I/b	7	1	8
Gol. Ruang I/c	7	5	12
Gol. Ruang I/d	416	445	861
Gol II	36	17	53
Gol. Ruang II/a	77	61	138
Gol. Ruang II/b	102	173	275
Gol. Ruang II/c	201	194	395
Gol. Ruang II/d	1 332	2 510	3 842
Gol III	184	476	660
Gol. Ruang III/a	295	685	980
Gol. Ruang III/b	427	716	1 143
Gol. Ruang III/c	426	633	1 059
Gol. Ruang III/d	476	899	1 375
Gol IV	262	489	751
Gol. Ruang IV/a	187	405	592
Gol. Ruang IV/b	27	5	32
Gol. Ruang IV/c	-	-	-
Gol. Ruang IV/d	-	-	-
Jumlah/Total	2 244	3 861	6 105

Lanjutan Tabel/*Continued Table 2.3.3*

Pangkat/Golongan/Ruang <i>Hierarchy</i>	2022		
	Laki-laki <i>Male</i>	Perempuan <i>Female</i>	Jumlah <i>Total</i>
(1)	(5)	(6)	(7)
Gol I	17	3	20
Gol. Ruang I/a	-	-	-
Gol. Ruang I/b	5	0	5
Gol. Ruang I/c	6	1	7
Gol. Ruang I/d	6	2	8
Gol II	379	490	869
Gol. Ruang II/a	32	11	43
Gol. Ruang II/b	48	29	77
Gol. Ruang II/c	109	257	366
Gol. Ruang II/d	190	193	383
Gol III	1 253	2502	3 755
Gol. Ruang III/a	164	419	583
Gol. Ruang III/b	264	626	890
Gol. Ruang III/c	367	685	1052
Gol. Ruang III/d	458	772	1230
Gol IV	450	800	1 250
Gol. Ruang IV/a	228	368	596
Gol. Ruang IV/b	200	430	630
Gol. Ruang IV/c	22	2	24
Gol. Ruang IV/d	-	-	-
Jumlah/Total	2 099	3 795	5 894

Sumber/Source : Badan Kepegawaian Negara / *National Civil Service Agency*

2.4 KEUANGAN PEMERINTAH GOVERNMENT FINANCE

Tabel 2.4.1 Realisasi Pendapatan Pemerintah Kabupaten Lahat Menurut Jenis Pendapatan (ribu rupiah) 2019–2022
Actual Lahat Regency Government Revenues by Kind of Revenues (thousand rupiahs) 2019–2022

Jenis Pendapatan/Kind of Revenues	2019	2020
(1)	(2)	(3)
1. Pendapatan Asli Daerah (PAD)/Regional Revenue	141 161 144 249 35	119 024 450 154 65
1.1 Pajak Daerah/Regional Tax	47 330 979 176 51	43 320 827 736 73
1.2 Retribusi Daerah/Regional Retribution	4 261 293 263 00	3 037 484 651 50
1.3 Hasil Perusahaan Milik Daerah dan Pengelolaan Kekayaan Daerah yang Dipisahkan/Regional-Owned Company Revenue and Separated Management of Regional Wealth	7 073 245 657 03	7 577 508 370 48
1.4 Lain-lain PAD yang Sah/Other Regional Revenue	82 495 626 152 81	65 088 629 395 94
2. Dana Perimbangan/Balance Funds	1 609 981 025 056 00	1 273 265 615 921 00
2.1 Bagi Hasil Pajak/Tax Sharing Revenue	89 094 026 910 00	115 680 504 010 00
2.2 Bagi Hasil Bukan Pajak/Sumber Daya Alam/Non-Tax Sharing Revenue/Natural Resources	518 622 670 705 00	303 862 675 964 00
2.3 Dana Alokasi Umum/General Allocation Fund	723 556 689 000 00	649 875 559 000 00
2.4 Dana Alokasi Khusus/Special Allocation Fund	278 707 638 441 00	203 846 876 947 00
3. Lain-lain Pendapatan yang Sah/Other Revenue	521 806 187 964 55	491 684 970 991 00
3.1 Pendapatan Hibah/Grant	58 537 715 843 00	22 464 784 784 00
3.2 Dana Darurat/Emergency Fund	00 0	0 00
3.3 Dana Bagi Hasil Pajak dari Provinsi dan Pemerintah Daerah Lainnya/Tax Sharing Revenue from Provincial and Other Regional Governments	147 492 932 121 55	78 641 187 563 00
3.4 Dana Penyesuaian dan Otonomi Daerah/Regional Adjustment and Autonomy Fund	301 179 650 000 00	333 581804000 00
3.5 Bantuan Keuangan dari Provinsi atau Pemerintah Daerah Lainnya/Financial Assistance from Provincial or Other Regional Governments	14 595 890 000 00	5 699 719 644 00
3.6 Lainnya/Others	3 125 000 000 00	0 00
Jumlah/Total	2 276 073 357 269 90	1 883 975 037 066 65

Lanjutan Tabel/*Continued Table 2.4.1*

Jenis Pendapatan/ <i>Kind of Revenues</i>	2021	2022*
(1)	(4)	(5)
1. Pendapatan Asli Daerah (PAD)/<i>Regional Revenue</i>	155 268 141 117 22	172 348 346 793
1.1 Pajak Daerah/ <i>Regional Tax</i>	47 622 896 800 23	54 945 020 431
1.2 Retribusi Daerah/ <i>Regional Retribution</i>	5 521 634 448 75	6 106 694 839
1.3 Hasil Perusahaan Milik Daerah dan Pengelolaan Kekayaan Daerah yang Dipisahkan/ <i>Regional-Owned Company Revenue and Separated Management of Regional Wealth</i>	8 414 980 506 40	9 348 611 221
1.4 Lain-lain PAD yang Sah/ <i>Other Regional Revenue</i>	93 708 629 361 84	101 948 020 301.77
2. Dana Perimbangan/<i>Balance Funds</i>	1 470 966 254 375 00	1 561 941 535 077.00
2.1 Bagi Hasil Pajak/ <i>Tax Sharing Revenue</i>	196 292 753 222 00	143 740 098 270.00
2.2 Bagi Hasil Bukan Pajak/Sumber Daya Alam/ <i>Non-Tax Sharing Revenue/Natural Resources</i>	393 192 768 329 00	569 005 989 963.00
2.3 Dana Alokasi Umum/ <i>General Allocation Fund</i>	640 553 208 000 00	639 180 181 874.00
2.4 Dana Alokasi Khusus/ <i>Special Allocation Fund</i>	240 927 524 824 00	210 015 264 970.00
3. Lain-lain Pendapatan yang Sah/<i>Other Revenue</i>	571 680 381 933 61	646 247 346 237.37
3.1 Pendapatan Hibah/ <i>Grant</i>	61 602 573 956 00	67 324 618 445.00
3.2 Dana Darurat/ <i>Emergency Fund</i>	0 00	0.00
3.3 Dana Bagi Hasil Pajak dari Provinsi dan Pemerintah Daerah Lainnya/ <i>Tax Sharing Revenue from Provincial and Other Regional Governments</i>	90 093 764 596 41	128 843 277 205.37
3.4 Dana Penyesuaian dan Otonomi Daerah/ <i>Regional Adjustment and Autonomy Fund</i>	317 488 255 600 00	288 494 958 000.00
3.5 Bantuan Keuangan dari Provinsi atau Pemerintah Daerah Lainnya/ <i>Financial Assistance from Provincial or Other Regional Governments</i>	102 495 787 781 20	161 584 492 587.00
3.6 Lainnya/ <i>Others</i>	0 00	0 00
Jumlah/<i>Total</i>	2 197 914 777 425 83	2 380 537 228 107.04

Catatan/Note : * Data Sementara masih dalam proses audit keuangan/*Temporary Data still in the process of financial audit*

Sumber :/Source : Badan Keuangan Daerah Kabupaten Lahat/*Regional Finance Agency Of Lahat Regency*

Tabel
Table 2.4.2**Realisasi Belanja Pemerintah Kabupaten Lahat Menurut Jenis Belanja (ribu rupiah) 2019–2022**
Actual Lahat Regency Government Expenditures by Kind of Expenditures (thousand rupiahs) 2019–2022

Jenis Pendapatan Kind of Revenues	2019	2020
(1)	(2)	(3)
1. Belanja Tidak Langsung/Indirect Expenditures	1 105 985 876 666 00	1 114 212 787 266 00
1.1 Belanja Pegawai/Personnel Expenditures	625 732 138 548 00	606 288 984 911 00
1.2 Belanja Bunga/Interest Expenditures	0 00	0 00
1.3 Belanja Subsidi/Subsidies Expenditures	0 00	0 00
1.4 Belanja Hibah/Grant Expenditures	43 543 395 762 00	15 783 219 400 00
1.5 Belanja Bantuan Sosial/Social Aid Expenditures	252 150 000 00	397 500 000 00
1.6 Belanja Bagi Hasil/Sharing Fund Expenditure	4 546 660 000 00	3 475 567 800 00
1.7 Belanja Bantuan Keuangan/Financial Aids Expenditures	430 366 784 568 00	448 000 784 906 00
1.8 Belanja Tidak Terduga/Unpredicted Expenditures	1 544 747 788 00	40 266 730 249 00
2. Belanja Langsung/Direct Expenditures	911 389 967 429 33	892 301 980 924 25
2.1 Belanja Pegawai/Personnel Expenditures	18 906 213 117 00	39 174 133 559 00
2.2 Belanja Barang dan Jasa/Goods and Services Expenditures	495 674 892 866 45	485 306 998 237 25
2.3 Belanja Modal/Capital Expenditure	396 808 861 445 88	367 820 849 128 00
Jumlah/Total	2 017 375 844 095 33	2 006 514 768 190 25

Lanjutan Tabel/*Continued Table 2.4.2*

Jenis Pendapatan <i>Kind of Revenues</i>	2021	2022*
(1)	(4)	(5)
1. Belanja Tidak Langsung/<i>Indirect Expenditures</i>	1 124 268 345 727 00	1,146,704,656,392.00
1.1 Belanja Pegawai/ <i>Personnel Expenditures</i>	618 246 527 487 00	615,776,263,519.00
1.2 Belanja Bunga/ <i>Interest Expenditures</i>	0 00	
1.3 Belanja Subsidi/ <i>Subsidies Expenditures</i>	0 00	
1.4 Belanja Hibah/ <i>Grant Expenditures</i>	54 723 204 965 00	70,652,032,324.00
1.5 Belanja Bantuan Sosial/ <i>Social Aid Expenditures</i>	1 010 000 000 00	3,423,600,000.00
1.6 Belanja Bagi Hasil/ <i>Sharing Fund Expenditure</i>	4 029 063 000 00	5,145,314,200.00
1.7 Belanja Bantuan Keuangan/ <i>Financial Aids Expenditures</i>	446 233 210 775 00	451,707,446,349.00
1.8 Belanja Tidak Terduga/ <i>Unpredicted Expenditures</i>	26 339 500 00	0.00
2. Belanja Langsung/<i>Direct Expenditures</i>	988 144 176 159 08	1,151,704,923,897.71
2.1 Belanja Pegawai/ <i>Personnel Expenditures</i>	0 00	
2.2 Belanja Barang dan Jasa/ <i>Goods and Services Expenditures</i>	516 011 976 686 87	503,900,183,341.71
2.3 Belanja Modal/ <i>Capital Expenditure</i>	472 132 199 472 21	647,804,740,556.00
Jumlah/<i>Total</i>	2 112 412 521 886 08	2,298,409,580,289.71

Catatan/Note : * Data Sementara masih dalam proses audit keuangan/ **Temporary Data still in the process of financial audit*

Sumber :/Source : Badan Keuangan Daerah Kabupaten Lahat/*Regional Finance Agency Of Lahat Regency*

03

**PENDUDUK DAN KETENAGAKERJAAN
POPULATION AND EMPLOYMENT**

**Jumlah Penduduk
Menurut Jenis Kelamin 2022**

*Population
by Sex 2022*

441 174

Laki-Laki/Male

225 428

Perempuan/Female

215 476



sumber/source:

**Badan Pusat Statistik Kabupaten Lahat
/BPS-Statistics of Lahat Regency**

PENJELASAN TEKNIS

TECHNICAL NOTES

- | | |
|---|---|
| <p>1. BPS - Penduduk Indonesia adalah semua orang yang berdomisili di wilayah teritorial Indonesia selama 1 tahun atau lebih dan atau mereka yang berdomisili kurang dari 1 tahun tetapi bertujuan menetap .</p> | <p>1. <i>BPS - The population of Indonesia are all residents of the entire territory of Indonesia who have stayed for 1 year or longer, and those who intended to stay more than six months even though their length of stay is less than 1 year.</i></p> |
| <p>2. Disdukcapil - Penduduk adalah setiap orang baik warga negara Indonesia maupun Warga Negara Asing yang bertempat tinggal di wilayah di Negara RI dan telah memenuhi ketentuan Peraturan Perundang-undangan yang berlaku.</p> | <p>2. <i>Disdukcapil - Population is any person both Indonesian citizens and Foreign Citizens who reside in the territory of the Republic of Indonesia and has complied with the provisions of the applicable Laws and Regulations.</i></p> |
| <p>3. Laju pertumbuhan penduduk adalah angka yang menunjukkan persentase penambahan penduduk dalam jangka waktu tertentu.</p> | <p>3. <i>The growth rate of population is the number that show percentage of population growth within a specified period.</i></p> |
| <p>4. Kepadatan penduduk adalah rasio Jumlah penduduk per kilometer persegi.</p> | <p>4. <i>Population density is ratio of population per square kilometer.</i></p> |
| <p>5. Rasio jenis kelamin adalah perbandingan antara penduduk laki-laki dan penduduk perempuan pada suatu wilayah dan waktu tertentu. Biasanya dinyatakan dengan Jumlah penduduk laki-laki untuk 100 penduduk perempuan.</p> | <p>5. <i>Sex ratio is the ratio of males population to females population in a given area and time, usually expressed as the number of males for every 100 females.</i></p> |
| <p>6. Distribusi penduduk adalah pola persebaran penduduk di</p> | <p>6. <i>Population distribution is the pattern of population distribution</i></p> |

suatu wilayah, baik berdasarkan batas-batas geografis maupun berdasarkan batas-batas administrasi pemerintahan.

in an area, either by geographic boundaries or by government administrative boundaries.

7 Komposisi penduduk adalah pola persebaran penduduk menurut karakteristiknya, contoh: penduduk menurut kelompok umur, penduduk menurut jenis kelamin.

7 *Population composition is the pattern of population distribution by its characteristics, example: population by age group, population by sex.*

8 Penduduk usia kerja adalah penduduk yang berumur 15 tahun ke atas.

8 *Working age population is persons of 15 years and over.*

9 Angkatan kerja adalah penduduk usia kerja (15 tahun ke atas) yang bekerja, punya pekerjaan namun sementara tidak bekerja, dan pengangguran.

9 *Labor force or economically active are persons of 15 years and over, who in the previous week were working, temporarily absent from work but having jobs, and unemployment.*

10 Bekerja adalah kegiatan ekonomi yang dilakukan oleh seseorang dengan maksud memperoleh atau membantu memperoleh pendapatan atau keuntungan dan lamanya bekerja paling sedikit 1 jam secara terus menerus dalam seminggu yang lalu (termasuk pekerja keluarga tanpa upah yang membantu dalam suatu usaha/ kegiatan ekonomi).

10 *Working is economic activity conducted by a person and intended to earn income by doing work or helping to do work at least one hour continuously during the reference week (including unpaid family worker/s for any economic activity).*

ULASAN

Penduduk memiliki peranan yang besar dalam pembangunan, selain sebagai pelaku pembangunan penduduk juga menjadi sarana pembangunan sebagai penggerak perekonomian suatu daerah. Oleh karena itu penduduk dapat dijadikan sebagai modal dasar dalam pembangunan.

Penduduk Kabupaten Lahat berdasarkan Hasil Proyeksi Penduduk Tahun 2022 sebanyak 441.174 ribu yang terdiri atas penduduk laki-laki 225.428 ribu dan penduduk perempuan 215.746 ribu. Pertumbuhan penduduk selama 10 tahun terakhir sebesar 1,43 persen. Sementara itu besarnya angka rasio jenis kelamin tahun 2022 penduduk laki-laki terhadap penduduk perempuan sebesar 104,49

Kepadatan penduduk di Kabupaten Lahat tahun 2022 mencapai 101,14 jiwa/km². Kepadatan Penduduk di 24 kecamatan cukup beragam dengan kepadatan penduduk tertinggi terletak di kecamatan Lahat dengan kepadatan sebesar 1 013,75 jiwa/km² dan terendah di Kecamatan Merapi Selatan sebesar 42,82 jiwa/Km².

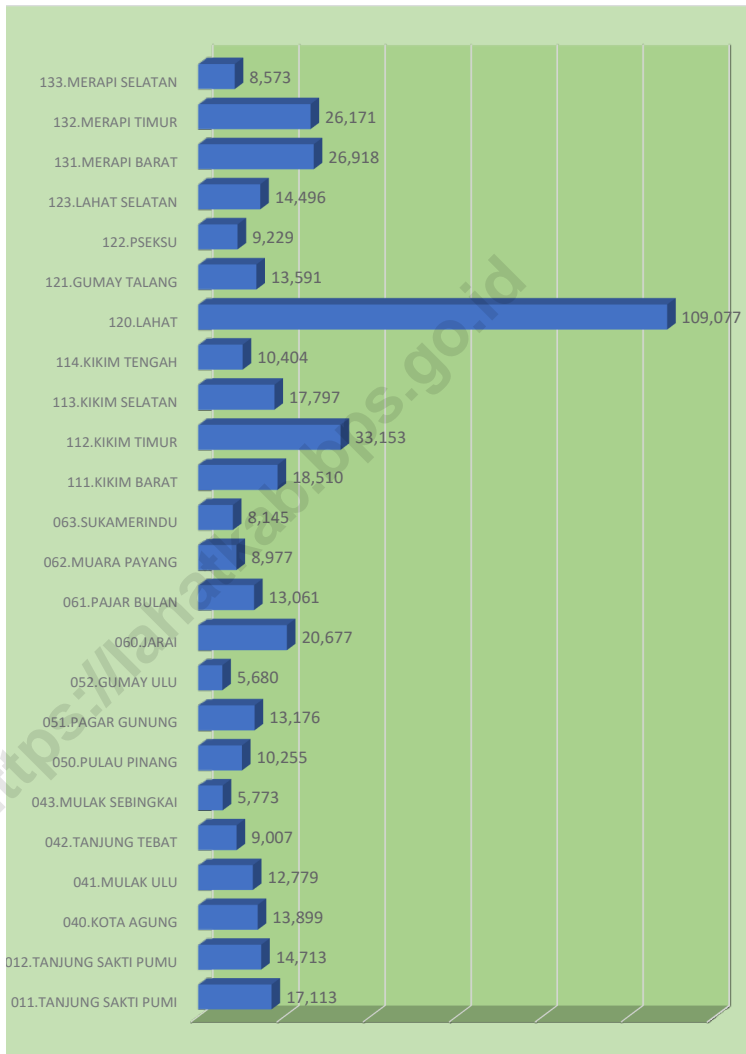
DESCRIPTION

Population has a big role in development, besides as perpetrator of development, it also becomes the development medium. Therefore, population can become fundamental basic foundation in development.

Lahat Regency's population based on population projections for 2022 were 441,174 thousand consisting of inhabitants of the male 225,428 thousand and female 215,746 thousand. Population growth for the last 10 years was 1.43 percent. While the magnitude of the sex ratio in 2022 the male population towards the female population are 104.49

Population density of Lahat Regency in 2022 reached 101,14 people/km². Population density in 24 subdistricts are quite diverse with the highest population density of subdistrict is located in the subdistrict Lahat with the number of density are 1 013,75 people/km² and the lowest in Subdistrict Merapi Selatan with 42,82 people/km².

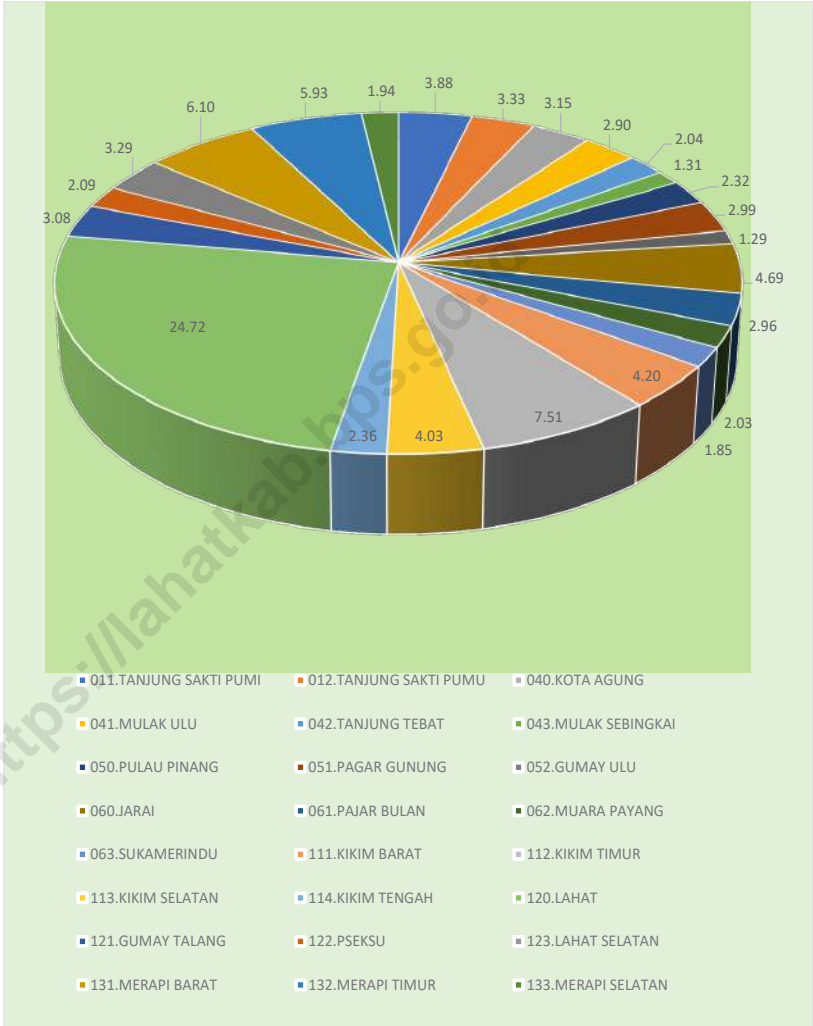
Gambar 3.1 Jumlah Penduduk menurut Kecamatan (ribu), 2022
Figures 3.1 Number of Population by district in Lahat Regency (thousand), 2022



Sumber/Source: Badan Pusat Statistik Kabupaten Lahat/BPS-Statistics of Lahat Regency

Gambar 3.2
Figures

Persentase Penduduk menurut Kecamatan, 2022
Population Percentage by district in Lahat Regency, 2022



Sumber/Source: Badan Pusat Statistik Kabupaten Lahat/BPS-Statistics of Lahat Regency

3.1 PENDUDUK POPULATION

Tabel 3.1.1 Penduduk, Laju Pertumbuhan Penduduk per Tahun, Distribusi Persentase Penduduk, Kepadatan Penduduk, Rasio Jenis Kelamin Penduduk Menurut Kecamatan di Kabupaten Lahat, 2021 dan 2022
Population, Annual Population Growth Rate, Percentage Distribution of Population, Population Density, and Population Sex Ratio by Subdistrict in Lahat Regency, 2021 dan 2022

Kecamatan Subdistrict	Penduduk (ribu) Population (thousand)		Laju Pertumbuhan Penduduk per Tahun Annual Population Growth Rate (%)	
	2021	2022	2021	2022
(1)	(2)	(3)	(4)	(5)
Tanjung Sakti Pumi	16,94	17,11	1,09	1,02
Tanjung Sakti Pumu	14,60	14,71	0,89	0,81
Kota Agung	13,74	13,90	1,23	1,16
Mulak Ulu	12,66	12,78	1,05	0,96
Tanjung Tebat	8,90	9,01	1,28	1,20
Mulak Sebingkai	5,73	5,77	0,81	0,73
Pulau Pinang	10,04	10,26	2,17	2,10
Pagar Gunung	13,04	13,18	1,10	1,02
Gumay Ulu	5,62	5,68	1,09	1,01
Jarai	20,56	20,68	0,63	0,55
Pajar Bulan	12,94	13,06	1,03	0,95
Muara Payang	8,93	8,98	0,64	0,55
Sukamerindu	8,08	8,15	0,84	0,75
Kikim Barat	18,18	18,51	1,92	1,84
Kikim Timur	32,52	33,15	2,02	1,94
Kikim Selatan	17,54	17,80	1,54	1,45
Kikim Tengah	10,21	10,40	1,99	1,92
Lahat	108,13	109,08	0,95	0,87
Gumay Talang	13,24	13,59	2,72	2,64
Pseksu	9,12	9,23	5,00	1,17
Lahat Selatan	13,82	14,50	1,25	4,91
Merapi Barat	26,27	26,92	2,57	2,49
Merapi Timur	25,66	26,17	2,07	1,99
Merapi Selatan	8,47	8,57	1,32	1,24
Kabupaten Lahat/ Lahat Regency	434,94	441,17	1,47	1,43

Lanjutan Tabel/*Continued Table* 3.1.1

Kecamatan Subdistrict	Persentase Penduduk Percentage of Total Population		Kepadatan Penduduk per km ² Population Density per sq.km	
	2021	2022	2021	2022
(1)	(6)	(7)	(8)	(9)
Tanjung Sakti Pumi	3,90	3,88	63,00	63,14
Tanjung Sakti Pumu	3,36	3,33	64,00	64,07
Kota Agung	3,16	3,15	83,00	83,94
Mulak Ulu	2,91	2,90	117,00	117,86
Tanjung Tebat	2,05	2,04	108,00	108,92
Mulak Sebingkai	1,32	1,31	90,00	91,00
Pulau Pinang	2,31	2,33	90,00	91,88
Pagar Gunung	3,00	2,99	124,00	124,92
Gumay Ulu	1,29	1,29	65,00	65,28
Jarai	4,73	4,69	123,00	123,45
Pajar Bulan	2,97	2,96	89,00	89,38
Muara Payang	2,05	2,04	238,00	239,47
Sukamerindu	1,86	1,85	146,00	147,56
Kikim Barat	4,18	4,20	67,00	68,05
Kikim Timur	7,48	7,51	58,00	58,73
Kikim Selatan	4,03	4,03	141,00	142,63
Kikim Tengah	2,35	2,36	38,00	39,16
Lahat	24,86	24,73	1 005,00	1 013,75
Gumay Talang	3,04	3,08	53,00	54,44
Pseksu	2,10	2,09	34,00	50,20
Lahat Selatan	3,18	3,29	75,00	53,85
Merapi Barat	6,04	6,10	113,00	115,72
Merapi Timur	5,90	5,93	98,00	100,44
Merapi Selatan	1,95	1,94	42,00	42,82
Kabupaten Lahat/ Lahat Regency	100,00	100,00	100,00	101,14

Lanjutan Tabel/*Continued Table 3.1.1*

Kecamatan Subdistrict	Rasio Jenis Kelamin Penduduk Population Sex Ratio	
	2021	2022
(1)	(10)	(11)
Tanjung Sakti Pumi	105,80	105.78
Tanjung Sakti Pumu	107,90	107.87
Kota Agung	107,70	107.54
Mulak Ulu	104,40	104.10
Tanjung Tebat	104,00	103.64
Mulak Sebingkai	108,90	108.41
Pulau Pinang	104,40	104.20
Pagar Gunung	107,20	107.10
Gumay Ulu	111,90	111.31
Jarai	105,10	104.80
Pajar Bulan	108,00	108.04
Muara Payang	110,00	109.89
Sukamerindu	104,80	104.80
Kikim Barat	103,70	103.32
Kikim Timur	104,80	104.81
Kikim Selatan	104,50	104.35
Kikim Tengah	102,30	101.98
Lahat	101,40	101.28
Gumay Talang	106,20	106.14
Pseksu	106,40	106.47
Lahat Selatan	104,00	103.94
Merapi Barat	103,70	103.34
Merapi Timur	107,80	108.07
Merapi Selatan	105,50	105.49
Kabupaten Lahat/ Lahat Regency	105,00	104.49

Sumber/Source : Badan Pusat Statistik Kabupaten Lahat/BPS-Statistics of Lahat Regency

Tabel
Table 3.1.2

Jumlah Penduduk Menurut Kelompok Umur dan Jenis Kelamin di Kabupaten Lahat, 2022
Population by Age Groups and Sex in Lahat Regency, 2022

Kelompok Umur <i>Age Groups</i>	Jenis Kelamin/Sex		Jumlah <i>Total</i>
	Laki-Laki <i>Male</i>	Perempuan <i>Female</i>	
(1)	(2)	(3)	(4)
0–4	19 540	18 601	38 141
5–9	20 077	18 964	39 041
10–14	19 457	18 529	37 986
15–19	19 565	18 214	37 779
20–24	18 315	17 170	35 485
25–29	16 346	14 885	31 231
30–34	17 326	15 927	33 253
35–39	17 095	16 047	33 142
40–44	17 340	16 170	33 510
45–49	15 272	14 189	29 461
50–54	12 648	12 063	24 711
55–59	10 445	10 411	20 856
60–64	8 518	8 696	17 214
65–69	6 023	6 351	12 374
70–74	3 847	4 482	8 329
75+	3 614	5 047	8 661
Kabupaten Lahat/ Lahat Regency	225 428	215 746	441 174

Sumber/Source: Badan Pusat Statistik Kabupaten Lahat/BPS-Statistics of Lahat Regency

3.2 KETENAGAKERJAAN EMPLOYMENT

Tabel 3.2.1 Jumlah Penduduk Berumur 15 Tahun Keatas Menurut Jenis Kegiatan Selama Seminggu yang Lalu dan Jenis Kelamin di Kabupaten Lahat, 2022
Population Aged 15 Years and Over by Type of Activity During The Previous Week and Sex in Lahat Regency, 2022

Kegiatan Utama <i>Main Activity</i>	Jenis Kelamin/Sex		
	Laki-Laki <i>Male</i>	Perempuan <i>Female</i>	Laki-Laki+ Perempuan <i>Male+Female</i>
(1)	(2)	(3)	(4)
I. Angkatan Kerja/<i>Economically Active</i>	132 659	87 288	219 947
1. Bekerja/ <i>Working</i>	12 6860	84 242	211 102
2. Pengangguran Terbuka/ <i>Unemployment</i>	5 799	3 046	8845
II. Bukan Angkatan Kerja/<i>Not Economically Active</i>	25 500	65 539	91039
1. Sekolah/ <i>Attending School</i>	9 467	11 130	20 597
2. Mengurus Rumah Tangga/ <i>Housekeeping</i>	4 192	50 192	54 384
3. Lainnya/ <i>Others</i>	11 841	4 217	16 058
Jumlah/<i>Total</i>	158 159	152 827	310 986

Sumber/Source: BPS, Survei Angkatan Kerja Nasional (Sakernas) Agustus/BPS-Statistics Indonesia, August National Labor Force Survey

Tabel 3.2.2
Table

Penduduk Berumur 15 Tahun ke Atas Menurut Pendidikan Tertinggi yang Ditamatkan dan Jenis Kegiatan Selama Seminggu yang Lalu di Kabupaten Lahat, 2022
Population 15 Years of Age and Over by Educational Attainment and Type of Activity During the Previous Week in Lahat Regency, 2022

Pendidikan Tertinggi yang Ditamatkan ¹ <i>Educational Attainment¹</i>	Angkatan Kerja/ <i>Economically Active</i>			Persentase Bekerja terhadap Angkatan Kerja <i>Percentage of Working to Economically Active</i>
	Bekerja <i>Working</i>	Pengangguran ² <i>Unemployment²</i>	Jumlah Angkatan Kerja <i>Total of Economically Active</i>	
(1)	(2)	(3)	(4)	(5)
0	80 787	1 270	82 057	98,45
1	35 855	579	36 434	98,41
2	74 908	6 116	81 024	92,45
3	19 552	880	20 432	95,69
Jumlah/Total	211 102	8 845	219 947	95,98

Lanjutan Tabel/*Continued Table 3.2.2*

Pendidikan Tertinggi yang Ditamatkan¹ <i>Educational Attainment¹</i>	Bukan Angkatan Kerja <i>Not Economically Active</i>	Jumlah Total	Persentase Angkatan Kerja terhadap Penduduk Usia Kerja <i>Percentage of Economically Active to Working Age Population</i>
(1)	(6)	(7)	(8)
0	32 861	114 918	71,40
1	26 507	62 941	57,89
2	28 066	109 090	74,27
3	3 605	24 037	85,00
Jumlah/Total	91 039	310 986	70,73

Catatan/Note: ¹ 0. ≤ Sekolah Dasar (SD)/≤ *Primary School*
 1. Sekolah Menengah Pertama/*Junior High School*
 2. Sekolah Menengah Atas/*Senior High School*
 3. Perguruan Tinggi/*Collage*
² 1. Mencari pekerjaan/*Looking for work*
 2. Mempersiapkan usaha/*Establishing a new business/firm*
 3. Merasa tidak mungkin mendapat pekerjaan/*Feeling hopeless in looking for work (discouraged job seekers)*
 4. Sudah punya pekerjaan tetapi belum mulai bekerja/*Having job already but not starting to work yet*

Sumber/Source: BPS, Survei Angkatan Kerja Nasional (Sakernas) Agustus/BPS-Statistics Indonesia, August National Labor Force Survey

Tabel
Table 3.2.3

Penduduk Berumur 15 Tahun Ke Atas yang Bekerja Selama Seminggu yang Lalu Menurut Status Pekerjaan Utama dan Jenis Kelamin di Kabupaten Lahat, 2022
Population 15 Years of Age and Over who Worked During The Previous Week by Main Employment Status and Sex in Lahat Regency, 2022

Status Pekerjaan Utama Main Employment Status	Laki-Laki Male	Perempuan Female	Jumlah Total
(1)	(2)	(3)	(4)
Berusaha sendiri <i>Own account worker</i>	33 419	16 886	50 305
Berusaha dibantu buruh tidak tetap/buruh tidak dibayar <i>Employer assisted by temporary worker/unpaid worker</i>	35 616	8 716	44 332
Berusaha dibantu buruh tetap/buruh dibayar <i>Employer assisted by permanent worker/paid worker</i>	2 063	486	2 549
Buruh/Karyawan/Pegawai/ <i>Employee</i>	36 943	19 916	56 859
Pekerja bebas <i>Casual worker</i>	9 477	3 937	13 414
Pekerja keluarga/tak dibayar <i>Family worker/unpaid worker</i>	9 342	34 301	43 643
Jumlah/Total	126 860	84 242	211 102

Sumber/Source: BPS, Survei Angkatan Kerja Nasional (Sakernas) Agustus/BPS-Statistics Indonesia, August National Labor Force Survey

04

SOSIAL DAN KESEJAHTERAAN RAKYAT
SOCIAL AND WELFARE

Jumlah Sekolah di Kabupaten Lahat Tahun 2023



Taman Kanak Kanak

170 Sekolah | 658 Guru | 6947 Murid



Sekolah Dasar

288 Sekolah | 3.946 Guru | 39.515 Murid



Sekolah Menengah Pertama

72 Sekolah | 1.539 Guru | 16.941 Murid



Sekolah Menengah Atas

39 Sekolah | 1.128 Guru | 12.243 Murid



Universitas

4 Sekolah

PENJELASAN TEKNIS

1. Data Podes merupakan satu-satunya sumber data kewilayahan yang muatannya beragam dan memberi gambaran tentang situasi pembangunan suatu wilayah (regional). Ini berbeda dengan data dari hasil pendekatan rumah tangga yang lebih menekankan pada dimensi aktivitas sektoral. Keduanya sama penting dan menjadi kekayaan BPS.
2. Pencacahan Podes dilakukan secara sensus terhadap seluruh wilayah administrasi pemerintahan terendah setingkat desa (yaitu desa, kelurahan, nagari, Unit Permukiman Transmigrasi (UPT)) yang masih dibina oleh kementerian terkait.
3. Jalur Pendidikan di Indonesia terdiri atas 1) pendidikan formal, 2) pendidikan nonformal, dan 3) pendidikan informal yang ketiganya dapat saling melengkapi dan memperkaya (Undang-Undang No. 20 Tahun 2014 tentang Sistem Pendidikan Nasional).
4. Jenjang Pendidikan Formal terdiri atas pendidikan dasar, pendidikan menengah, dan pendidikan tinggi. Jenis pendidikan yang diajarkan mencakup pendidikan umum, kejuruan, akademik,

TECHNICAL NOTES

1. *Podes data is the only one Source of spatial data consisting of various information and providing a picture of development progress in a region. The Podes data are different from data resulted from household surveys focusing on the dimension of sectoral activities. Both kind of data are important and become the trade mark of BPS on the data richness aspect.*
2. *Podes enumeration is implemented as a census of the lowest governmental administrative region equivalent to village (i.e. village, sub-district, nagari, and Transmigration Settlement Unit which is still fostered by the relevant ministries).*
3. *The Education System in Indonesia consists of 1) a formal education, 2) non-formal education, and 3) informaleducationthatallthreecan be complementary and enriching (Law No. 20 Year 2014 about The National Education System).*
4. *The Formal Education Level consists of primary education, secondary education, and high education. The kind of education that taught consists of general education, vocational, academic, professional,*

1. profesi, vokasi, keagamaan, dan khusus.
 - a. Pendidikan Dasar berbentuk Sekolah Dasar (SD) dan Madrasah Ibtidaiyah (MI) atau bentuk lain yang sederajat serta Sekolah Menengah Pertama (SMP) dan Madrasah Tsanawiyah (MTs), atau bentuk lain yang sederajat.
 - b. Pendidikan Menengah berbentuk Sekolah Menengah Atas (SMA), Madrasah Aliyah (MA), Sekolah Menengah Kejuruan (SMK), dan Madrasah Aliyah Kejuruan (MAK), atau bentuk lain yang sederajat.
 - c. Pendidikan Tinggi merupakan jenjang pendidikan setelah pendidikan menengah yang mencakup program pendidikan diploma, sarjana, magister, spesialis, dan doktor yang diselenggarakan oleh perguruan tinggi. Perguruan tinggi dapat berbentuk akademi, politeknik, sekolah tinggi, institut, atau universitas.
 5. Keluhan kesehatan adalah keadaan seseorang yang mengalami gangguan kesehatan atau kejiwaan, baik karena penyakit akut, penyakit kronis, kecelakaan, kriminal, atau hal lain.
1. *religious, and specific education.*
 - a. *The Primary Education consists of Elementary School and Islamic Elementary School or other equivalent forms and Junior High School and MTs, or other equivalent forms.*
 - b. *The Secondary Education consists of the senior high school, MA, Vocational School, and Vocational Madrasah Aliyah, or other equivalent forms.*
 - c. *The High Education consists of the education level after the secondary education that consists of diplomas, bachelor, master, specialist, and doctoral degrees that are held by the college. The colleges can be academy, polytechnic, high school, institute, or university.*
 5. *Health complaint is a condition where a person has health or mental problems because of acute illness, chronically illness, accident, crimes, or others.*

ULASAN**DESCRIPTION**

Pendidikan merupakan sarana mutlak dalam meningkatkan Sumber Daya Manusia (SDM) yang bermutu. Sumber Daya Manusia yang bermutu sangat dibutuhkan dalam pelaksanaan pembangunan yang bertujuan untuk meningkatkan kesejahteraan masyarakat. Oleh karena itu pendidikan harus dilengkapi dengan sarana dan prasarana yang memadai agar dapat mencapai tujuannya dengan baik.

Education is the absolute medium in improving qualified Human Resource (SDM). Qualified human resource is required in conducting development which aims to increase society prosperity. Therefore, education must be provided with compatible facilities in order to reach the goal well.

Total Sekolah Dasar (SD) sederajat di Kabupaten Lahat di tahun 2022/2023 posisi semester ganjil terdiri dari 288 sekolah, dengan jumlah guru sebanyak 3.946 dan Jumlah murid sebanyak 39.515 orang.

The number of Elementary School (SD) in Lahat Regency in 2022/2023 in odd semesters consists of 288 schools, with 3.946 Teachers and 39.515 students.

Total Sekolah Menengah Pertama (SMP) sederajat di Kabupaten Lahat terdiri dari 72 sekolah, dengan 1.539 Guru dan jumlah murid sebanyak 16941 orang.

The number of Junior High School (SMP) in Lahat Regency consists of 72 schools with 1,539 Teachers and 16,941 students.

Total Sekolah Menengah Atas (SMA) sederajat di Kabupaten Lahat terdiri dari 39 sekolah, dengan 1.128 guru dan 12.243 siswa.

The number of Senior High School (SHS) in Lahat Regency consists of 39 schools with 1,128 teachers and 12,243 students.

Total Sekolah Menengah Kejuruan (SMK) sederajat di Kabupaten Lahat terdiri dari 12 sekolah, dengan 499 guru dan 6.213 Siswa.

The number of Vocational High School (VHS) in Lahat Regency consists of 12 Schools with 499 teachers and 6,213 students.

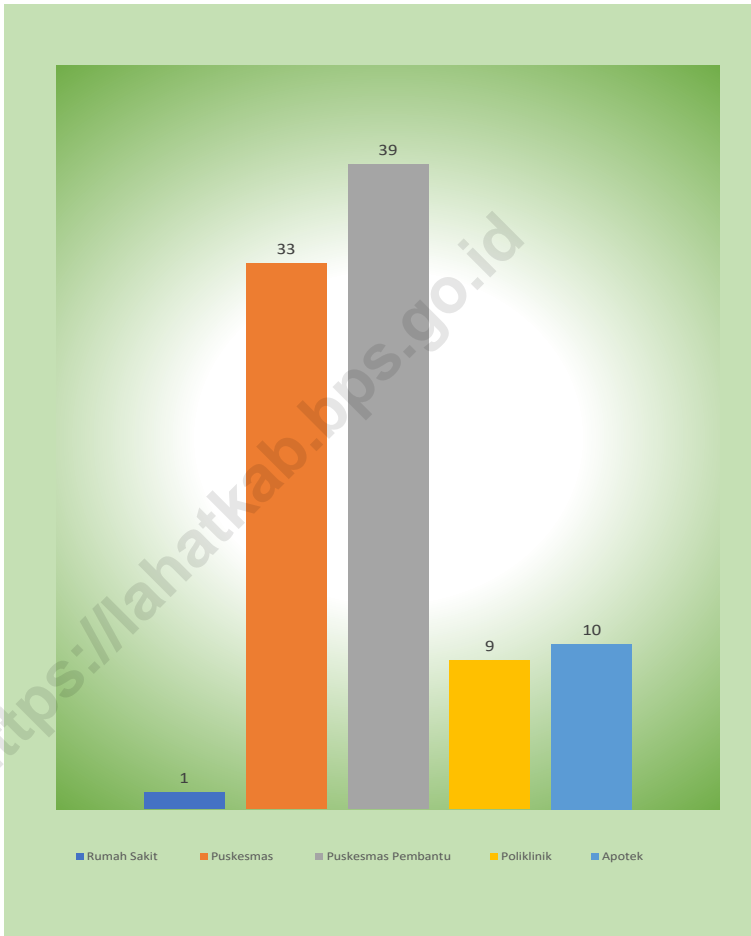
Gambar 4.1 Jumlah Sekolah di Kabupaten Lahat tahun, 2022/ 2023
Figures Number of Schools in Lahat Regency, 2022/ 2023



Sumber/Source: Kementerian Pendidikan, Kebudayaan, Riset, dan Teknologi, Sistem Data Pokok Pendidikan, Ministry of Education, Culture, Research, and Technology, Basic Education Data System

Gambar 4.2
Figures

Jumlah Desa¹/Kelurahan Yang Memiliki Sarana Kesehatan Menurut Kecamatan di Kabupaten Lahat, 2021
Number of Villages¹/Kelurahan Having Health Facilities by Subdistrict in Lahat Regency, 2021



Sumber/Source: BPS, Pendataan Potensi Desa (Podes)/ BPS-Statistics Indonesia, Village Potential Data Collection

4.1 PENDIDIKAN EDUCATION

Tabel 4.1.1 Jumlah Sekolah, Guru, dan Murid Taman Kanak-Kanak (TK) di Bawah Kementerian Pendidikan dan Kebudayaan Menurut Kecamatan di Kabupaten Lahat, 2021/2022 dan 2022/2023
Number of Schools, Teachers, and Pupils in Kindergarten Under The Ministry of Education and Culture by Subdistrict in Lahat Regency, 2021/2022 dan 2022/2023

Kecamatan Subdistrict	Sekolah/Schools					
	Negeri/Public		Swasta/Private		Jumlah/Total	
	2021/2022	2022/2023	2021/2022	2022/2023	2021/2022	2022/2023
(1)	(2)	(3)	(4)	(5)	(6)	(7)
Tanjung Sakti Pumi	–	–	2	5	2	2
Tanjung Sakti Pumu	–	–	4	4	4	5
Kota Agung	–	–	5	4	5	4
Mulak Ulu	1	1	4	2	5	5
Tanjung Tebat	–	–	3	4	3	2
Mulak Sebingkai	–	–	–	6	–	4
Pulau Pinang	–	–	6	8	6	6
Pagar Gunung	–	–	8	3	8	8
Gumay Ulu	–	–	3	7	3	3
Jarai	–	–	7	3	7	7
Pajar Bulan	–	–	3	4	3	3
Muara Payang	–	–	4	–	4	4
Sukamerindu	–	–	1	11	1	0
Kikim Barat	–	–	5	16	5	11
Kikim Timur	–	–	17	9	17	16
Kikim Selatan	–	–	9	5	9	9
Kikim Tengah	–	–	6	47	6	5
Lahat	1	1	45	7	46	48
Gumay Talang	–	–	8	8	8	7
Pseksu	–	–	8	6	8	8
Lahat Selatan	–	–	–	9	–	6
Merapi Barat	–	–	9	8	9	9
Merapi Timur	–	–	8	2	8	8
Merapi Selatan	1	1	3	178	4	3
Kabupaten Lahat Lahat Regency	3	3	168	167	171	183

Lanjutan Tabel/*Continued Table* 4.1.1

Kecamatan Subdistrict	Guru ¹ /Teachers ¹					
	Negeri/Public		Swasta/Private		Jumlah/Total	
	2021/2022	2022/2023	2021/2022	2022/2023	2021/2022	2022/2023
(1)	(8)	(9)	(10)	(11)	(12)	(13)
Tanjung Sakti Pumi	-	-	5	6	5	6
Tanjung Sakti Pumu	-	-	7	16	7	16
Kota Agung	-	-	12	14	12	14
Mulak Ulu	8	6	17	16	25	22
Tanjung Tebat	-	-	8	5	8	5
Mulak Sebingkai	-	-	-	16	-	16
Pulau Pinang	-	-	19	17	19	17
Pagar Gunung	-	-	31	30	31	30
Gumay Ulu	-	-	8	8	8	8
Jarai	-	-	30	27	30	27
Pajar Bulan	-	-	8	7	8	7
Muara Payang	-	-	12	12	12	12
Sukamerindu	-	-	-	-	-	-
Kikim Barat	-	-	15	37	15	37
Kikim Timur	-	-	57	50	57	50
Kikim Selatan	-	-	29	32	29	32
Kikim Tengah	-	-	27	24	27	24
Lahat	13	12	241	248	254	260
Gumay Talang	-	-	28	20	28	20
Pseksu	-	-	30	27	30	27
Lahat Selatan	-	-	-	20	-	20
Merapi Barat	-	-	47	47	47	47
Merapi Timur	-	-	31	25	31	25
Merapi Selatan	8	10	9	5	17	15
Kabupaten Lahat Lahat Regency	29	28	671	709	700	737

Lanjutan Tabel/Continued Table 4.1.1

Kecamatan Subdistrict	Murid/Pupils					
	Negeri/Public		Swasta/Private		Jumlah/Total	
	2021/2022	2022/2023	2021/2022	2022/2023	2021/2022	2022/2023
(1)	(14)	(15)	(16)	(17)	(18)	(19)
Tanjung Sakti Pumi	-	0	86	94	86	94
Tanjung Sakti Pumu	-	-	87	92	87	92
Kota Agung	-	-	123	101	123	101
Mulak Ulu	33	17	93	86	126	103
Tanjung Tebat	-	-	61	54	61	54
Mulak Sebingkai	-	-	-	62	-	62
Pulau Pinang	-	-	95	89	95	89
Pagar Gunung	-	-	157	142	157	142
Gumay Ulu	-	-	69	70	69	70
Jarai	-	-	285	262	285	262
Pajar Bulan	-	-	64	61	64	61
Muara Payang	-	-	75	74	75	74
Sukamerindu	-	-	2	-	2	-
Kikim Barat	-	-	113	235	113	235
Kikim Timur	-	-	428	378	428	378
Kikim Selatan	-	-	246	237	246	237
Kikim Tengah	-	-	173	171	173	171
Lahat	136	140	1 838	1 807	1 974	1 947
Gumay Talang	-	-	204	131	204	131
Pseksu	-	-	192	185	192	185
Lahat Selatan	-	-	-	172	-	172
Merapi Barat	-	-	359	409	359	409
Merapi Timur	-	-	238	269	238	269
Merapi Selatan	47	45	86	83	133	128
Kabupaten Lahat Lahat Regency	216	202	5 074	5 264	5 290	5 466

Catatan/Note : Jumlah guru termasuk kepala sekolah dan guru/The total of teachers including headmaster and teacher

Sumber/Source : 2021/2022 Kementerian Pendidikan dan Kebudayaan, data semester ganjil 2021/Ministry of Educations and Culture, 2021 odd semester data

2022/2023 Kementerian Pendidikan, Kebudayaan, Riset, dan Teknologi, Sistem Data Pokok Pendidikan, data semester ganjil 2022/ Ministry of Education, Culture, Research, and Technology, Basic Education Data System, odd semester 2022

Tabel
Table 4.1.2

**Jumlah Sekolah, Guru, dan Murid Raudatul Athfal (RA)
di Bawah Kementerian Agama Menurut Kecamatan di
Kabupaten Lahat, 2021/2022 dan 2022/2023**
*Number of Schools, Teachers, and Pupils in Raudatul Athfal
(RA) Under The Ministry of Religious Affairs by Subdistrict in
Lahat Regency, 2021/2022 and 2022/2023*

Kecamatan Subdistrict	Sekolah/Schools		Guru/Teachers		Murid/Pupils	
	2021/2022	2022/2023	2021/2022	2022/2023	2021/2022	2022/2023
(1)	(2)	(3)	(4)	(5)	(6)	(7)
Tanjung Sakti Pumi	-	-	5	5	129	133
Tanjung Sakti Pumu	1	1	-	-	-	-
Kota Agung	-	-	-	-	-	-
Mulak Ulu	3	3	3	3	12	12
Tanjung Tebat	-	-	-	-	-	-
Mulak Sebingkai	-	-	-	-	-	-
Pulau Pinang	-	-	-	-	-	-
Pagar Gunung	1	2	3	4	14	23
Gumay Ulu	-	-	-	-	-	-
Jarai	-	-	-	-	-	-
Pajar Bulan	-	-	-	-	-	-
Muara Payang	1	1	4	6	61	62
Sukamerindu	-	-	-	-	-	-
Kikim Barat	1	1	16	17	129	81
Kikim Timur	3	3	12	13	126	136
Kikim Selatan	-	-	-	-	-	-
Kikim Tengah	-	-	-	-	-	-
Lahat	-	-	30	60	320	407
Gumay Talang	-	-	4	4	35	43
Pseksu	-	-	-	-	-	-
Lahat Selatan	-	-	-	-	-	-
Merapi Barat	-	-	-	-	-	-
Merapi Timur	-	-	-	-	-	-
Merapi Selatan	-	-	-	-	-	-
Kabupaten Lahat Lahat Regency	10	11	77	112	826	897

Catatan/Note: Seluruh Raudatul Athfal (RA) berstatus swasta/All Raudatul Athfal (RA) are private

Sumber/Source: Kementerian Agama, Data Semester Ganjil/Ministry of Religious Affairs, Odd semester report data

Tabel 4.1.3
Table

Jumlah Sekolah, Guru, dan Murid Sekolah Dasar (SD) di Bawah Kementerian Pendidikan, Kebudayaan, Riset, dan Teknologi Menurut Kecamatan di Kabupaten Lahat, 2021/2022 dan 2022/2023
Number of Schools, Teachers, and Pupils in Primary Schools Under The Ministry of Education, Culture, Research, and Technology by Subdistrict in Lahat Regency, 2021/2022 and 2022/2023

Kecamatan Subdistrict	Sekolah/Schools					
	Negeri/Public		Swasta/Private		Jumlah/Total	
	2021/2022	2022/2023	2021/2022	2022/2023	2021/2022	2022/2023
(1)	(2)	(3)	(4)	(5)	(6)	(7)
Tanjung Sakti Pumi	12	12	3	3	15	15
Tanjung Sakti Pumu	12	12	1	1	13	13
Kota Agung	13	13	-	-	13	13
Mulak Ulu	10	10	1	1	11	11
Tanjung Tebat	11	11	-	-	11	11
Mulak Sebingkai	-	-	-	-	-	-
Pulau Pinang	9	9	-	-	9	9
Pagar Gunung	15	15	-	-	15	15
Gumay Ulu	7	7	-	-	7	7
Jarai	10	10	2	2	12	12
Pajar Bulan	13	13	-	-	13	13
Muara Payang	7	7	-	-	7	7
Sukamerindu	6	6	-	-	6	6
Kikim Barat	16	16	-	-	16	16
Kikim Timur	27	27	2	2	29	29
Kikim Selatan	14	14	-	-	14	14
Kikim Tengah	6	6	-	-	6	6
Lahat	32	32	11	11	43	43
Gumay Talang	6	6	-	-	6	6
Pseksu	9	9	-	-	9	9
Lahat Selatan	-	-	-	-	-	-
Merapi Barat	12	12	-	-	12	12
Merapi Timur	16	16	-	-	16	16
Merapi Selatan	5	5	-	-	5	5
Kabupaten Lahat Lahat Regency	268	268	20	20	288	288

Lanjutan Tabel/*Continued Table* 4.1.3

Kecamatan Subdistrict	Guru ¹ /Teachers ¹					
	Negeri/Public		Swasta/Private		Jumlah/Total	
	2021/2022	2022/2023	2021/2022	2022/2023	2021/2022	2022/2023
(1)	(8)	(9)	(10)	(11)	(12)	(13)
Tanjung Sakti Pumi	136		30	28	166	167
Tanjung Sakti Pumu	161	169	139	7	168	176
Kota Agung	184	186	-	-	184	186
Mulak Ulu	118	125	5	4	123	129
Tanjung Tebat	123	119	-	-	123	119
Mulak Sebingkai	-	-	-	-	-	-
Pulau Pinang	109	100	-	-	109	100
Pagar Gunung	245	247	-	-	245	247
Gumay Ulu	86	91	-	-	86	91
Jarai	154	149	28	22	182	171
Pajar Bulan	161	157	-	-	161	157
Muara Payang	75	78	-	-	75	78
Sukamerindu	76	76	-	-	76	76
Kikim Barat	181	184	-	-	181	184
Kikim Timur	314	321	11	12	325	333
Kikim Selatan	175	183	-	-	175	183
Kikim Tengah	74	75	-	-	74	75
Lahat	594	568	177	166	771	734
Gumay Talang	114	103	-	-	114	103
Pseksu	124	139	-	-	124	139
Lahat Selatan	-	-	-	-	-	-
Merapi Barat	231	213	-	-	231	213
Merapi Timur	206	206	-	-	206	206
Merapi Selatan	69	79	-	-	69	79
Kabupaten Lahat Lahat Regency	3 710	3 707	258	239	3 968	3 946

Lanjutan Tabel/Continued Table 4.1.3

Kecamatan Subdistrict	Murid/Pupils					
	Negeri/Public		Swasta/Private		Jumlah/Total	
	2021/2022	2022/2023	2021/2022	2022/2023	2021/2022	2022/2023
(1)	(14)	(15)	(16)	(17)	(18)	(19)
Tanjung Sakti Pumi	921	898	584	561	1 505	1 459
Tanjung Sakti Pumu	1 303	1 290	96	70	1 399	1 360
Kota Agung	1 554	1 495	-	-	1 554	1 495
Mulak Ulu	1 304	1 268	57	61	1 361	1 329
Tanjung Tebat	837	803	-	-	837	803
Mulak Sebingkai	-	-	-	-	-	-
Pulau Pinang	776	756	-	-	776	756
Pagar Gunung	1 010	963	-	-	1 010	963
Gumay Ulu	538	561	-	-	538	561
Jarai	1 332	1 303	577	546	1 909	1 849
Pajar Bulan	1 044	968	-	-	1 044	968
Muara Payang	479	464	-	-	479	464
Sukamerindu	547	507	-	-	547	507
Kikim Barat	1 561	1 500	-	-	1 561	1 500
Kikim Timur	3 043	3 025	244	258	3 287	3 283
Kikim Selatan	1 806	1 746	-	-	1 806	1 746
Kikim Tengah	1 069	1 023	-	-	1 069	1 023
Lahat	8 932	8 740	2 668	2 805	11 600	11 545
Gumay Talang	1 096	1 096	-	-	1 096	1 096
Pseksu	1 025	1 030	-	-	1 025	1 030
Lahat Selatan	-	-	-	-	-	-
Merapi Barat	2 406	2 376	-	-	2 406	2 376
Merapi Timur	2 469	2 507	-	-	2 469	2 507
Merapi Selatan	880	895	-	-	880	895
Kabupaten Lahat Lahat Regency	35 932	35 214	4 226	4 301	40 158	39 515

Catatan/Note : Jumlah guru termasuk kepala sekolah dan guru/The total of teachers including headmaster and teachers
 Sumber/Source : 2021/2022 - Kementerian Pendidikan, Kebudayaan, Riset, dan Teknologi, Sistem Data Pokok Pendidikan, data semester ganjil 2021/ Ministry of Education, Culture, Research, and Technology, Basic Education Data System, odd semester 2021
 2022/2023 - Kementerian Pendidikan, Kebudayaan, Riset, dan Teknologi, Sistem Data Pokok Pendidikan, data semester ganjil/ Ministry of Education, Culture, Research, and Technology, Basic Education Data System, odd semester

Tabel
Table 4.1.4

Jumlah Sekolah, Guru, dan Murid Madrasah Ibtidaiyah (MI) di Bawah Kementerian Agama Menurut Kecamatan di Kabupaten Lahat, 2021/2022 dan 2022/2023
Number of Schools, Teachers, and Pupils in Madrasah Ibtidaiyah (MI) Under The Ministry of Religious Affairs by Subdistrict in Lahat Regency, 2021/2022 and 2022/2023

Kecamatan Subdistrict	Sekolah/Schools					
	Negeri/Public		Swasta/Private		Jumlah/Total	
	2021/2022	2022/2023	2021/2022	2022/2023	2021/2022	2022/2023
(1)	(2)	(3)	(4)	(5)	(6)	(7)
Tanjung Sakti Pumi	-	-	-	-	-	-
Tanjung Sakti Pumu	1	1	-	-	1	1
Kota Agung	-	-	-	-	-	-
Mulak Ulu	-	-	2	2	2	2
Tanjung Tebat	-	-	-	-	-	-
Mulak Sebingkai	-	-	-	-	-	-
Pulau Pinang	-	-	-	-	-	-
Pagar Gunung	1	1	-	-	1	1
Gumay Ulu	-	-	-	-	-	-
Jarai	-	-	-	-	-	-
Pajar Bulan	-	-	-	-	-	-
Muara Payang	-	-	1	1	1	1
Sukamerindu	-	-	-	-	-	-
Kikim Barat	-	-	1	1	1	1
Kikim Timur	1	1	2	2	3	3
Kikim Selatan	-	-	1	1	1	1
Kikim Tengah	-	-	-	-	-	-
Lahat	-	-	-	-	-	-
Gumay Talang	-	-	-	-	-	-
Pseksu	-	-	-	-	-	-
Lahat Selatan	-	-	-	-	-	-
Merapi Barat	-	-	-	1	-	1
Merapi Timur	-	-	-	-	-	-
Merapi Selatan	-	-	-	-	-	-
Kabupaten Lahat Lahat Regency	3	3	7	8	10	11

Lanjutan Tabel/Continued Table 4.1.4

Kecamatan Subdistrict	Guru ¹ /Teachers ¹					
	Negeri/Public		Swasta/Private		Jumlah/Total	
	2021/2022	2022/2023	2021/2022	2022/2023	2021/2022	2022/2023
(1)	(8)	(9)	(10)	(11)	(12)	(13)
Tanjung Sakti Pumi	-	-	-	-	-	-
Tanjung Sakti Pumu	31	32	-	-	31	32
Kota Agung	-	-	-	-	-	-
Mulak Ulu	-	-	19	21	19	21
Tanjung Tebat	-	-	-	-	-	-
Mulak Sebingkai	-	-	-	-	-	-
Pulau Pinang	-	-	-	-	-	-
Pagar Gunung	36	34	-	-	36	34
Gumay Ulu	-	-	-	-	-	-
Jarai	-	-	-	-	-	-
Pajar Bulan	-	-	-	-	-	-
Muara Payang	-	-	14	14	14	14
Sukamerindu	-	-	-	-	-	-
Kikim Barat	-	-	12	12	12	12
Kikim Timur	29	29	21	24	50	53
Kikim Selatan	-	-	11	11	11	11
Kikim Tengah	-	-	-	-	-	-
Lahat	-	-	-	-	-	-
Gumay Talang	-	-	-	-	-	-
Pseksu	-	-	-	-	-	-
Lahat Selatan	-	-	-	-	-	-
Merapi Barat	-	-	-	10	-	10
Merapi Timur	-	-	-	-	-	-
Merapi Selatan	-	-	-	-	-	-
Kabupaten Lahat Lahat Regency	96	95	77	92	173	187

Lanjutan Tabel/*Continued Table 4.1.4*

Kecamatan Subdistrict	Murid/Pupils					
	Negeri/Public		Swasta/Private		Jumlah/Total	
	2021/2022	2022/2023	2021/2022	2022/2023	2021/2022	2022/2023
(1)	(14)	(15)	(16)	(17)	(18)	(19)
Tanjung Sakti Pumi	-	-	-	-	-	-
Tanjung Sakti Pumu	194	214	-	-	194	214
Kota Agung	-	-	-	-	-	-
Mulak Ulu	-	-	218	218	218	218
Tanjung Tebat	-	-	-	-	-	-
Mulak Sebingkai	-	-	-	-	-	-
Pulau Pinang	-	-	-	-	-	-
Pagar Gunung	397	402	-	-	397	402
Gumay Ulu	-	-	-	-	-	-
Jarai	-	-	-	-	-	-
Pajar Bulan	-	-	-	-	-	-
Muara Payang	-	-	669	674	669	674
Sukamerindu	-	-	-	-	-	-
Kikim Barat	-	-	111	122	111	122
Kikim Timur	322	343	184	185	506	528
Kikim Selatan	-	-	124	118	124	118
Kikim Tengah	-	-	-	-	-	-
Lahat	-	-	-	-	-	-
Gumay Talang	-	-	-	-	-	-
Pseksu	-	-	-	-	-	-
Lahat Selatan	-	-	-	-	-	-
Merapi Barat	-	-	-	38	-	38
Merapi Timur	-	-	-	-	-	-
Merapi Selatan	-	-	-	-	-	-
Kabupaten Lahat Lahat Regency	913	959	1 306	1 355	2 219	2 314

Catatan/Note: Kementerian Agama, EMIS, data semester ganjil/ Ministry of Religious Affairs, EMIS, odd semester

Sumber/Source: Kementerian Agama, EMIS, Data Semester Ganjil/Ministry of Religious Affairs, EMIS, Odd semester report data

Tabel
Table 4.1.5

Jumlah Sekolah, Guru, dan Murid Sekolah Menengah Pertama (SMP) di Bawah Kementerian Pendidikan dan Kebudayaan Menurut Kecamatan di Kabupaten Lahat, 2021/2022 dan 2022/2023
Number of Schools, Teachers, and Pupils in Junior High Schools Under The Ministry of Education and Culture by Subdistrict in Lahat Regency, 2021/2022 dan 2022/2023

Kecamatan Subdistrict	Sekolah/Schools					
	Negeri/Public		Swasta/Private		Jumlah/Total	
	2021/2022	2022/2023	2021/2022	2022/2023	2021/2022	2022/2023
(1)	(2)	(3)	(4)	(5)	(6)	(7)
Tanjung Sakti Pumi	4	4	1	1	5	5
Tanjung Sakti Pumu	2	2	1	1	3	3
Kota Agung	4	4	-	-	4	4
Mulak Ulu	2	2	-	-	2	2
Tanjung Tebat	2	2	-	-	2	2
Mulak Sebingkai	-	-	-	-	-	-
Pulau Pinang	1	1	-	-	1	1
Pagar Gunung	2	2	-	-	2	2
Gumay Ulu	2	2	-	-	2	2
Jarai	1	1	1	1	2	2
Pajar Bulan	1	1	-	-	1	1
Muara Payang	1	1	-	-	1	1
Sukamerindu	1	1	-	-	1	1
Kikim Barat	3	3	2	2	5	5
Kikim Timur	6	6	1	1	7	7
Kikim Selatan	4	4	-	-	4	4
Kikim Tengah	2	2	-	-	2	2
Lahat	9	9	8	9	17	18
Gumay Talang	1	1	-	-	1	1
Pseksu	3	3	-	-	3	3
Lahat Selatan	-	-	-	-	-	-
Merapi Barat	3	3	-	-	3	3
Merapi Timur	2	2	-	-	2	2
Merapi Selatan	1	1	-	-	1	1
Kabupaten Lahat Lahat Regency	57	57	14	15	71	72

Lanjutan Tabel/*Continued Table 4.1.5*

Kecamatan Subdistrict	Guru ¹ /Teachers ¹					
	Negeri/Public		Swasta/Private		Jumlah/Total	
	2021/2022	2022/2023	2021/2022	2022/2023	2021/2022	2022/2023
(1)	(8)	(9)	(10)	(11)	(12)	(13)
Tanjung Sakti Pumi	75	72	13	14	88	86
Tanjung Sakti Pumu	68	68	11	9	79	77
Kota Agung	67	61	-	-	67	61
Mulak Ulu	44	51	-	-	44	51
Tanjung Tebat	45	42	-	-	45	42
Mulak Sebingkai	-	-	-	-	-	-
Pulau Pinang	32	29	-	-	32	29
Pagar Gunung	47	49	-	-	47	49
Gumay Ulu	32	32	-	-	32	32
Jarai	54	55	24	23	78	78
Pajar Bulan	49	53	-	-	49	53
Muara Payang	28	23	-	-	28	23
Sukamerindu	27	26	-	-	27	26
Kikim Barat	41	43	16	17	57	60
Kikim Timur	93	98	3	1	96	99
Kikim Selatan	60	71	-	-	60	71
Kikim Tengah	33	36	-	-	33	36
Lahat	343	337	89	94	432	431
Gumay Talang	33	29	-	-	33	29
Pseksu	44	47	-	-	44	47
Lahat Selatan	-	-	-	-	-	-
Merapi Barat	80	75	-	-	80	75
Merapi Timur	46	46	-	-	46	46
Merapi Selatan	34	38	-	-	34	38
Kabupaten Lahat Lahat Regency	1 375	1 381	156	158	1 531	1 539

Lanjutan Tabel/Continued Table 4.1.5

Kecamatan Subdistrict	Murid/Pupils					
	Negeri/Public		Swasta/Private		Jumlah/Total	
	2021/2022	2022/2023	2021/2022	2022/2023	2021/2022	2022/2023
(1)	(14)	(15)	(16)	(17)	(18)	(19)
Tanjung Sakti Pumi	433	460	280	285	713	745
Tanjung Sakti Pumu	579	569	104	91	683	660
Kota Agung	306	307	-	-	306	307
Mulak Ulu	556	535	-	-	556	535
Tanjung Tebat	320	331	-	-	320	331
Mulak Sebingkai	-	-	-	-	-	-
Pulau Pinang	360	323	-	-	360	323
Pagar Gunung	509	500	-	-	509	500
Gumay Ulu	263	261	-	-	263	261
Jarai	741	750	404	434	1 145	1 184
Pajar Bulan	410	404	-	-	410	404
Muara Payang	135	131	-	-	135	131
Sukamerindu	191	197	-	-	191	197
Kikim Barat	317	321	151	191	468	512
Kikim Timur	1 181	1 191	41	41	1 222	1 232
Kikim Selatan	891	848	-	-	891	848
Kikim Tengah	518	466	-	-	518	466
Lahat	4 677	4 496	1 019	928	5 696	5 424
Gumay Talang	483	446	-	-	483	446
Pseksu	369	323	-	-	369	323
Lahat Selatan	-	-	-	-	-	-
Merapi Barat	1 143	1 115	-	-	1 143	1 115
Merapi Timur	574	586	-	-	574	586
Merapi Selatan	424	411	-	-	424	411
Kabupaten Lahat Lahat Regency	15 380	14 971	1 999	1 970	17 379	16 941

Catatan/Note : Jumlah guru termasuk kepala sekolah dan guru/The total of teachers including headmaster and teacher

Sumber/Source : 2021/2022 Kementerian Pendidikan dan Kebudayaan, data semester ganjil 2021/Ministry of Education and Culture, 2021 odd semester data

2022/2023 Kementerian Pendidikan, Kebudayaan, Riset, dan Teknologi, Sistem Data Pokok Pendidikan, data semester ganjil 2022/ Ministry of Education, Culture, Research, and Technology, Basic Education Data System, odd semester 2022

Tabel
Table 4.1.6

Jumlah Sekolah, Guru, dan Murid Madrasah Tsanawiyah (MTs) di Bawah Kementerian Agama Menurut Kecamatan di Kabupaten Lahat, 2021/2022 dan 2022/2023
Number of Schools, Teachers, and Pupils in Madrasah Tsanawiyah (MTs) Under The Ministry of Religious Affairs by Subdistrict in Lahat Regency, 2021/2022 and 2022/2023

Kecamatan Subdistrict	Sekolah/Schools					
	Negeri/Public		Swasta/Private		Jumlah/Total	
	2021/2022	2022/2023	2021/2022	2022/2023	2021/2022	2022/2023
(1)	(2)	(3)	(4)	(5)	(6)	(7)
Tanjung Sakti Pumi	-	-	-	-	-	-
Tanjung Sakti Pumu	-	-	1	1	1	1
Kota Agung	-	-	-	-	-	-
Mulak Ulu	-	-	2	3	2	3
Tanjung Tebat	-	-	1	1	1	1
Mulak Sebingkai	-	-	-	-	-	-
Pulau Pinang	-	-	-	-	-	-
Pagar Gunung	-	-	1	1	1	1
Gumay Ulu	-	-	-	-	-	-
Jarai	-	-	-	-	-	-
Pajar Bulan	-	-	-	-	-	-
Muara Payang	-	-	1	1	1	1
Sukamerindu	-	-	-	-	-	-
Kikim Barat	-	-	1	1	1	1
Kikim Timur	1	1	-	-	1	1
Kikim Selatan	-	-	-	-	-	-
Kikim Tengah	-	-	-	-	-	-
Lahat	-	-	-	-	-	-
Gumay Talang	-	-	-	-	-	-
Pseksu	-	-	-	-	-	-
Lahat Selatan	-	-	-	-	-	-
Merapi Barat	-	-	-	-	-	-
Merapi Timur	-	-	-	-	-	-
Merapi Selatan	-	-	-	-	-	-
Kabupaten Lahat Lahat Regency	1	1	7	8	8	9

Lanjutan Tabel/Continued Table 4.1.6

Kecamatan Subdistrict	Guru/Teachers					
	Negeri/Public		Swasta/Private		Jumlah/Total	
	2021/2022	2022/2023	2021/2022	2022/2023	2021/2022	2022/2023
(1)	(8)	(9)	(10)	(11)	(12)	(13)
Tanjung Sakti Pumi	-	-	-	-	-	-
Tanjung Sakti Pumu	-	-	7	7	7	7
Kota Agung	-	-	-	-	-	-
Mulak Ulu	-	-	35	58	35	58
Tanjung Tebat	-	-	11	18	11	18
Mulak Sebingkai	-	-	-	-	-	-
Pulau Pinang	-	-	-	-	-	-
Pagar Gunung	-	-	27	31	27	31
Gumay Ulu	-	-	-	-	-	-
Jarai	-	-	-	-	-	-
Pajar Bulan	-	-	-	-	-	-
Muara Payang	-	-	26	26	26	26
Sukamerindu	-	-	-	-	-	-
Kikim Barat	-	-	9	11	9	11
Kikim Timur	33	38	-	-	33	38
Kikim Selatan	-	-	-	-	-	-
Kikim Tengah	-	-	-	-	-	-
Lahat	-	-	-	-	-	-
Gumay Talang	-	-	-	-	-	-
Pseksu	-	-	-	-	-	-
Lahat Selatan	-	-	-	-	-	-
Merapi Barat	-	-	-	-	-	-
Merapi Timur	-	-	-	-	-	-
Merapi Selatan	-	-	-	-	-	-
Kabupaten Lahat Lahat Regency	33	38	115	151	148	189

Lanjutan Tabel/*Continued Table 4.1.6*

Kecamatan Subdistrict	Murid/Pupils					
	Negeri/Public		Swasta/Private		Jumlah/Total	
	2021/2022	2022/2023	2021/2022	2022/2023	2021/2022	2022/2023
(1)	(14)	(15)	(16)	(17)	(18)	(19)
Tanjung Sakti Pumi	-	-	-	-	-	-
Tanjung Sakti Pumu	-	-	22	42	22	42
Kota Agung	-	-	-	-	-	-
Mulak Ulu	-	-	462	476	462	476
Tanjung Tebat	-	-	189	185	189	185
Mulak Sebingkai	-	-	-	-	-	-
Pulau Pinang	-	-	-	-	-	-
Pagar Gunung	-	-	242	231	242	231
Gumay Ulu	-	-	-	-	-	-
Jarai	-	-	-	-	-	-
Pajar Bulan	-	-	-	-	-	-
Muara Payang	-	-	743	747	743	747
Sukamerindu	-	-	-	-	-	-
Kikim Barat	-	-	107	102	107	102
Kikim Timur	500	494	-	-	500	494
Kikim Selatan	-	-	-	-	-	-
Kikim Tengah	-	-	-	-	-	-
Lahat	-	-	-	-	-	-
Gumay Talang	-	-	-	-	-	-
Pseksu	-	-	-	-	-	-
Lahat Selatan	-	-	-	-	-	-
Merapi Barat	-	-	-	-	-	-
Merapi Timur	-	-	-	-	-	-
Merapi Selatan	-	-	-	-	-	-
Kabupaten Lahat Lahat Regency	500	494	1 765	1 783	2 265	2 277

Catatan/Note: Kementerian Agama, EMIS, data semester ganjil/ Ministry of Religious Affairs, EMIS, odd semester

Sumber/Source: Kementerian Agama, EMIS, Data Semester Ganjil/Ministry of Religious Affairs, EMIS, Odd semester report data

Tabel
Table 4.1.7**Jumlah Sekolah, Guru, dan Murid Sekolah Menengah Atas (SMA) di Bawah Kementerian Pendidikan, Kebudayaan, Riset, dan Teknologi Menurut Kecamatan di Kabupaten Lahat, 2021/2022 dan 2022/2023****Number of Schools, Teachers, and Pupils in Upper Secondary Schools Under The Ministry of Education, Culture, Research, and Technology by Subdistrict in Lahat Regency, 2021/2022 and 2022/2023**

Kecamatan Subdistrict	Sekolah/Schools					
	Negeri/Public		Swasta/Private		Jumlah/Total	
	2021/2022	2022/2023	2021/2022	2022/2023	2021/2022	2022/2023
(1)	(2)	(3)	(4)	(5)	(6)	(7)
Tanjung Sakti Pumi	1	1	-	-	1	1
Tanjung Sakti Pumu	1	1	-	-	1	1
Kota Agung	1	1	-	-	1	1
Mulak Ulu	1	1	-	-	1	1
Tanjung Tebat	1	1	-	-	1	1
Mulak Sebingkai	-	-	-	-	-	-
Pulau Pinang	1	1	-	-	1	1
Pagar Gunung	1	1	-	-	1	1
Gumay Ulu	1	1	-	-	1	1
Jarai	1	1	1	1	2	2
Pajar Bulan	1	1	-	-	1	1
Muara Payang	1	1	-	-	1	1
Sukamerindu	-	-	-	-	-	-
Kikim Barat	1	1	-	1	1	2
Kikim Timur	3	3	-	-	3	3
Kikim Selatan	2	2	-	-	2	2
Kikim Tengah	2	2	-	-	2	2
Lahat	5	5	8	8	13	13
Gumay Talang	1	1	-	-	1	1
Pseksu	1	1	-	-	1	1
Lahat Selatan	-	-	-	-	-	-
Merapi Barat	1	1	-	-	1	1
Merapi Timur	1	1	-	-	1	1
Merapi Selatan	1	1	-	-	1	1
Kabupaten Lahat Lahat Regency	29	29	9	10	38	39

Lanjutan Tabel/*Continued Table* 4.1.7

Kecamatan <i>Subdistrict</i>	Guru ¹ / <i>Teachers</i> ¹					
	Negeri/ <i>Public</i>		Swasta/ <i>Private</i>		Jumlah/ <i>Total</i>	
	2021/2022	2022/2023	2021/2022	2022/2023	2021/2022	2022/2023
(1)	(8)	(9)	(10)	(11)	(12)	(13)
Tanjung Sakti Pumi	35	37	-	-	35	37
Tanjung Sakti Pumu	48	50	-	-	48	50
Kota Agung	54	56	-	-	54	56
Mulak Ulu	38	37	-	-	38	37
Tanjung Tebat	31	38	-	-	31	38
Mulak Sebingkai	-	-	-	-	-	-
Pulau Pinang	36	41	-	-	36	41
Pagar Gunung	34	33	-	-	34	33
Gumay Ulu	21	21	-	-	21	21
Jarai	56	68	11	15	67	83
Pajar Bulan	29	35	-	-	29	35
Muara Payang	24	25	-	-	24	25
Sukamerindu	-	-	-	-	-	-
Kikim Barat	29	29	-	5	29	34
Kikim Timur	71	80	-	-	71	80
Kikim Selatan	42	52	-	-	42	52
Kikim Tengah	33	33	-	-	33	33
Lahat	258	257	76	71	334	328
Gumay Talang	28	28	-	-	28	28
Pseksu	11	11	-	-	11	11
Lahat Selatan	-	-	-	-	-	-
Merapi Barat	37	36	-	-	37	36
Merapi Timur	35	33	-	-	35	33
Merapi Selatan	31	37	-	-	31	37
Kabupaten Lahat <i>Lahat Regency</i>	981	1 037	87	91	1 068	1 128

Lanjutan Tabel/Continued Table 4.1.7

Kecamatan Subdistrict	Murid/Pupils					
	Negeri/Public		Swasta/Private		Jumlah/Total	
	2021/2022	2022/2023	2021/2022	2022/2023	2021/2022	2022/2023
(1)	(14)	(15)	(16)	(17)	(18)	(19)
Tanjung Sakti Pumi	621	605	-	-	621	605
Tanjung Sakti Pumu	423	436	-	-	423	436
Kota Agung	467	446	-	-	467	446
Mulak Ulu	588	563	-	-	588	563
Tanjung Tebat	286	271	-	-	286	271
Mulak Sebingkai	-	-	-	-	-	-
Pulau Pinang	376	369	-	-	376	369
Pagar Gunung	429	394	-	-	429	394
Gumay Ulu	119	133	-	-	119	133
Jarai	726	601	131	121	857	722
Pajar Bulan	239	233	-	-	239	233
Muara Payang	235	147	-	-	235	147
Sukamerindu	-	-	-	-	-	-
Kikim Barat	436	417	-	26	436	443
Kikim Timur	888	865	-	-	888	865
Kikim Selatan	671	669	-	-	671	669
Kikim Tengah	297	265	-	-	297	265
Lahat	3 330	3 401	679	648	4 009	4 049
Gumay Talang	363	367	-	-	363	367
Pseksu	82	85	-	-	82	85
Lahat Selatan	-	-	-	-	-	-
Merapi Barat	510	528	-	-	510	528
Merapi Timur	311	332	-	-	311	332
Merapi Selatan	317	321	-	-	317	321
Kabupaten Lahat Lahat Regency	11 714	11 448	810	795	12 524	12 243

Catatan/Note : Jumlah guru termasuk kepala sekolah dan guru/The total of teachers including headmaster and teachers
 Sumber/Source : 2022/2023 - Kementerian Pendidikan, Kebudayaan, Riset, dan Teknologi, Sistem Data Pokok Pendidikan, data semester ganjil/ Ministry of Education, Culture, Research, and Technology, Basic Education Data System, odd semester
 2022/2023 - Kementerian Pendidikan, Kebudayaan, Riset, dan Teknologi, Sistem Data Pokok Pendidikan, data semester genap/ Ministry of Education, Culture, Research, and Technology, Basic Education Data System, even semester

Tabel 4.1.8
Table

Jumlah Sekolah, Guru, dan Murid Sekolah Menengah Kejuruan (SMK) di Bawah Kementerian Pendidikan, Kebudayaan, Riset, dan Teknologi Menurut Kecamatan di Kabupaten Lahat, 2021/2022 dan 2022/2023
Number of Schools, Teachers, and Pupils in Vocational High Schools Under The Ministry of Education, Culture, Research, and Technology by Subdistrict in Lahat Regency, 2021/2022 and 2022/2023

Kecamatan Subdistrict	Sekolah/Schools					
	Negeri/Public		Swasta/Private		Jumlah/Total	
	2021/2022	2022/2023	2021/2022	2022/2023	2021/2022	2022/2023
(1)	(2)	(3)	(4)	(5)	(6)	(7)
Tanjung Sakti Pumi	1	1	-	-	1	1
Tanjung Sakti Pumu	-	-	-	-	-	-
Kota Agung	-	-	-	-	-	-
Mulak Ulu	1	1	-	-	1	1
Tanjung Tebat	-	-	-	-	-	-
Mulak Sebingkai	-	-	-	-	-	-
Pulau Pinang	-	-	-	-	-	-
Pagar Gunung	-	-	-	-	-	-
Gumay Ulu	-	-	-	-	-	-
Jarai	1	1	-	-	1	1
Pajar Bulan	-	-	-	-	-	-
Muara Payang	-	-	-	-	-	-
Sukamerindu	-	-	-	-	-	-
Kikim Barat	-	-	-	-	-	-
Kikim Timur	-	-	1	1	1	1
Kikim Selatan	-	-	-	-	-	-
Kikim Tengah	1	1	-	-	1	1
Lahat	3	3	3	3	6	6
Gumay Talang	-	-	-	-	-	-
Pseksu	-	-	-	-	-	-
Lahat Selatan	-	-	-	-	-	-
Merapi Barat	-	-	-	-	-	-
Merapi Timur	1	1	-	-	1	1
Merapi Selatan	-	-	-	-	-	-
Kabupaten Lahat Lahat Regency	8	8	4	4	12	12

Lanjutan Tabel/Continued Table 4.1.8

Kecamatan Subdistrict	Guru ¹ /Teachers ¹					
	Negeri/Public		Swasta/Private		Jumlah/Total	
	2021/2022	2022/2023	2021/2022	2022/2023	2021/2022	2022/2023
(1)	(8)	(9)	(10)	(11)	(12)	(13)
Tanjung Sakti Pumi	38	40	-	-	38	40
Tanjung Sakti Pumu	-	-	-	-	-	-
Kota Agung	-	-	-	-	-	-
Mulak Ulu	12	15	-	-	12	15
Tanjung Tebat	-	-	-	-	-	-
Mulak Sebingkai	-	-	-	-	-	-
Pulau Pinang	-	-	-	-	-	-
Pagar Gunung	-	-	-	-	-	-
Gumay Ulu	-	-	-	-	-	-
Jarai	90	80	-	-	90	80
Pajar Bulan	-	-	-	-	-	-
Muara Payang	-	-	-	-	-	-
Sukamerindu	-	-	-	-	-	-
Kikim Barat	-	-	-	-	-	-
Kikim Timur	-	-	7	6	7	6
Kikim Selatan	-	-	-	-	-	-
Kikim Tengah	20	24	-	-	20	24
Lahat	224	230	87	71	311	301
Gumay Talang	-	-	-	-	-	-
Pseksu	-	-	-	-	-	-
Lahat Selatan	-	-	-	-	-	-
Merapi Barat	-	-	-	-	-	-
Merapi Timur	26	33	-	-	26	33
Merapi Selatan	-	-	-	-	-	-
Kabupaten Lahat Lahat Regency	410	422	94	77	504	499

Lanjutan Tabel/Continued Table 4.1.8

Kecamatan Subdistrict	Murid/Pupils					
	Negeri/Public		Swasta/Private		Jumlah/Total	
	2021/2022	2022/2023	2021/2022	2022/2023	2021/2022	2022/2023
(1)	(14)	(15)	(16)	(17)	(18)	(19)
Tanjung Sakti Pumi	341	336	-	-	341	336
Tanjung Sakti Pumu	-	-	-	-	-	-
Kota Agung	-	-	-	-	-	-
Mulak Ulu	154	174	-	-	154	174
Tanjung Tebat	-	-	-	-	-	-
Mulak Sebingkai	-	-	-	-	-	-
Pulau Pinang	-	-	-	-	-	-
Pagar Gunung	-	-	-	-	-	-
Gumay Ulu	-	-	-	-	-	-
Jarai	671	692	-	-	671	692
Pajar Bulan	-	-	-	-	-	-
Muara Payang	-	-	-	-	-	-
Sukamerindu	-	-	-	-	-	-
Kikim Barat	-	-	-	-	-	-
Kikim Timur	-	-	212	203	212	203
Kikim Selatan	-	-	-	-	-	-
Kikim Tengah	350	350	-	-	350	350
Lahat	3 359	2 843	1 093	1 054	4 452	3 897
Gumay Talang	-	-	-	-	-	-
Pseksu	-	-	-	-	-	-
Lahat Selatan	-	-	-	-	-	-
Merapi Barat	-	-	-	-	-	-
Merapi Timur	438	561	-	-	438	561
Merapi Selatan	-	-	-	-	-	-
Kabupaten Lahat Lahat Regency	5 313	4 956	1 305	1 257	6 618	6 213

Sumber/Source: 2021/2022 - Kementerian Pendidikan, Kebudayaan, Riset, dan Teknologi, Sistem Data Pokok Pendidikan, data semester ganjil 2021/ Ministry of Education, Culture, Research, and Technology, Basic Education Data System, odd semester 2021
2022/2023 - Kementerian Pendidikan, Kebudayaan, Riset, dan Teknologi, Sistem Data Pokok Pendidikan, data semester ganjil/ Ministry of Education, Culture, Research, and Technology, Basic Education Data System, odd semester

Tabel
Table 4.1.9

Jumlah Sekolah, Guru, dan Murid Madrasah Aliyah (MA) di Bawah Kementerian Agama Menurut Kecamatan di Kabupaten Lahat, 2021/2022 dan 2022/2023
Number of Schools, Teachers, and Pupils in Madrasah Aliyah (MA) Under The Ministry of Religious Affairs by Subdistrict in Lahat Regency, 2021/2022 and 2022/2023

Kecamatan Subdistrict	Sekolah/Schools					
	Negeri/Public		Swasta/Private		Jumlah/Total	
	2021/2022	2022/2023	2021/2022	2022/2023	2021/2022	2022/2023
(1)	(2)	(3)	(4)	(5)	(6)	(7)
Tanjung Sakti Pumi	-	-	1	1	1	1
Tanjung Sakti Pumu	-	-	-	-	-	-
Kota Agung	-	-	-	-	-	-
Mulak Ulu	-	-	-	-	-	-
Tanjung Tebat	-	-	-	-	-	-
Mulak Sebingkai	-	-	-	-	-	-
Pulau Pinang	-	-	-	-	-	-
Pagar Gunung	-	-	-	-	-	-
Gumay Ulu	-	-	-	-	-	-
Jarai	-	-	-	-	-	-
Pajar Bulan	-	-	-	-	-	-
Muara Payang	-	-	-	-	-	-
Sukamerindu	-	-	-	-	-	-
Kikim Barat	-	-	-	-	-	-
Kikim Timur	-	-	1	1	1	1
Kikim Selatan	-	-	-	-	-	-
Kikim Tengah	-	-	-	-	-	-
Lahat	1	1	2	2	3	3
Gumay Talang	-	-	1	1	1	1
Pseksu	-	-	-	-	-	-
Lahat Selatan	-	-	-	-	-	-
Merapi Barat	-	-	-	-	-	-
Merapi Timur	1	1	-	-	1	1
Merapi Selatan	-	-	-	-	-	-
Kabupaten Lahat Lahat Regency	2	2	5	5	7	7

Lanjutan Tabel/*Continued Table* 4.1.9

Kecamatan Subdistrict	Guru/Teachers					
	Negeri/Public		Swasta/Private		Jumlah/Total	
	2021/2022	2022/2023	2021/2022	2022/2023	2021/2022	2022/2023
(1)	(8)	(9)	(10)	(11)	(12)	(13)
Tanjung Sakti Pumi	-	-	16	16	16	16
Tanjung Sakti Pumu	-	-	-	-	-	-
Kota Agung	-	-	-	-	-	-
Mulak Ulu	-	-	-	-	-	-
Tanjung Tebat	-	-	-	-	-	-
Mulak Sebingkai	-	-	-	-	-	-
Pulau Pinang	-	-	-	-	-	-
Pagar Gunung	-	-	-	-	-	-
Gumay Ulu	-	-	-	-	-	-
Jarai	-	-	-	-	-	-
Pajar Bulan	-	-	-	-	-	-
Muara Payang	-	-	-	-	-	-
Sukamerindu	-	-	-	-	-	-
Kikim Barat	-	-	-	-	-	-
Kikim Timur	-	-	18	22	18	22
Kikim Selatan	-	-	-	-	-	-
Kikim Tengah	-	-	-	-	-	-
Lahat	109	113	20	27	129	140
Gumay Talang	-	-	13	14	13	14
Pseksu	-	-	-	-	-	-
Lahat Selatan	-	-	-	-	-	-
Merapi Barat	-	-	-	-	-	-
Merapi Timur	41	47	-	-	41	47
Merapi Selatan	-	-	-	-	-	-
Kabupaten Lahat Lahat Regency	150	160	67	79	217	239

Lanjutan Tabel/Continued Table 4.1.9

Kecamatan Subdistrict	Murid/Pupils					
	Negeri/Public		Swasta/Private		Jumlah/Total	
	2021/2022	2022/2023	2021/2022	2022/2023	2021/2022	2022/2023
(1)	(14)	(15)	(16)	(17)	(18)	(19)
Tanjung Sakti Pumi	-	-	355	380	355	380
Tanjung Sakti Pumu	-	-	-	-	-	-
Kota Agung	-	-	-	-	-	-
Mulak Ulu	-	-	-	-	-	-
Tanjung Tebat	-	-	-	-	-	-
Mulak Sebingkai	-	-	-	-	-	-
Pulau Pinang	-	-	-	-	-	-
Pagar Gunung	-	-	-	-	-	-
Gumay Ulu	-	-	-	-	-	-
Jarai	-	-	-	-	-	-
Pajar Bulan	-	-	-	-	-	-
Muara Payang	-	-	-	-	-	-
Sukamerindu	-	-	-	-	-	-
Kikim Barat	-	-	-	-	-	-
Kikim Timur	-	-	160	152	160	152
Kikim Selatan	-	-	-	-	-	-
Kikim Tengah	-	-	-	-	-	-
Lahat	897	902	38	61	935	963
Gumay Talang	-	-	79	87	79	87
Pseksu	-	-	-	-	-	-
Lahat Selatan	-	-	-	-	-	-
Merapi Barat	-	-	-	-	-	-
Merapi Timur	174	151	-	-	174	151
Merapi Selatan	-	-	-	-	-	-
Kabupaten Lahat Lahat Regency	1 071	1 053	632	680	1 703	1 733

Catatan/Note : Seluruh Raudatul Athfal (RA) berstatus swasta/All Raudatul Athfal (RA) are private

Sumber/Source: K2021/2022 - Kementerian Agama, EMIS, data semester ganjil laporan sampai dengan 31 Desember ((tahun))

Ministry of Religious

Affairs, EMIS, odd semester report data up to 31 Desember ((tahun))

2022/2023 - Kementerian Agama, Data Semester Ganjil ((tahun))

Tabel
Table 4.1.10

Jumlah Desa¹/Kelurahan yang Memiliki Fasilitas Sekolah Menurut Kecamatan dan Tingkat Pendidikan di Kabupaten Lahat, 2019– 2021
Number of Villages¹/Kelurahan Having Educational Facilities by Subdistrict and Educational Level in Lahat Regency, 2019– 2021

Kecamatan Subdistrict	SD Primary School		
	2019	2020	2021
(1)	(2)	(3)	(4)
Tanjung Sakti Pumi	11	11	11
Tanjung Sakti Pumu	13	13	13
Kota Agung	12	11	11
Mulak Ulu	10	10	10
Tanjung Tebat	10	10	10
Mulak Sebingkai	6	6	6
Pulau Pinang	9	9	9
Pagar Gunung	15	15	15
Gumay Ulu	7	7	7
Jarai	9	9	9
Pajar Bulan	12	12	12
Muara Payang	6	6	6
Sukamerindu	5	5	5
Kikim Barat	16	16	16
Kikim Timur	27	26	26
Kikim Selatan	13	13	13
Kikim Tengah	5	5	5
Lahat	21	21	22
Gumay Talang	6	6	6
Pseksu	8	8	8
Lahat Selatan	8	8	8
Merapi Barat	14	14	15
Merapi Timur	13	13	13
Merapi Selatan	4	4	4
Kabupaten Lahat Lahat Regency	260	258	260

Lanjutan Tabel/*Continued Table* 4.1.10

Kecamatan Subdistrict	SMP Junior High School		
	2019	2020	2021
(1)	(5)	(6)	(7)
Tanjung Sakti Pumi	4	4	4
Tanjung Sakti Pumu	3	3	3
Kota Agung	5	5	5
Mulak Ulu	2	2	2
Tanjung Tebat	2	2	2
Mulak Sebingkai	2	2	2
Pulau Pinang	1	1	1
Pagar Gunung	3	3	3
Gumay Ulu	2	2	2
Jarai	2	2	2
Pajar Bulan	1	1	1
Muara Payang	2	2	2
Sukamerindu	1	1	1
Kikim Barat	5	5	5
Kikim Timur	7	7	7
Kikim Selatan	4	4	4
Kikim Tengah	2	2	2
Lahat	14	14	14
Gumay Talang	2	2	2
Pseksu	3	3	3
Lahat Selatan	2	2	2
Merapi Barat	4	4	4
Merapi Timur	3	3	3
Merapi Selatan	1	1	1
Kabupaten Lahat Lahat Regency	77	77	77

Lanjutan Tabel/*Continued Table* 4.1.10

Kecamatan <i>Subdistrict</i>	SMA <i>Senior High School</i>		
	2019	2020	2021
(1)	(8)	(9)	(10)
Tanjung Sakti Pumi	2	2	2
Tanjung Sakti Pumu	1	1	1
Kota Agung	1	1	1
Mulak Ulu	1	1	1
Tanjung Tebat	1	1	1
Mulak Sebingkai	–	–	–
Pulau Pinang	1	1	1
Pagar Gunung	1	1	1
Gumay Ulu	1	1	1
Jarai	2	2	2
Pajar Bulan	1	1	1
Muara Payang	1	1	1
Sukamerindu	–	–	–
Kikim Barat	1	1	1
Kikim Timur	5	5	5
Kikim Selatan	2	2	2
Kikim Tengah	2	2	2
Lahat	12	12	13
Gumay Talang	2	2	2
Pseksu	1	1	1
Lahat Selatan	1	1	1
Merapi Barat	3	2	2
Merapi Timur	2	2	2
Merapi Selatan	1	1	1
Kabupaten Lahat <i>Lahat Regency</i>	45	44	45

Lanjutan Tabel/Continued Table 4.1.10

Kecamatan Subdistrict	SMK Vocational School		
	2019	2020	2021
(1)	(11)	(12)	(13)
Tanjung Sakti Pumi	1	1	1
Tanjung Sakti Pumu	–	–	–
Kota Agung	–	–	–
Mulak Ulu	–	–	–
Tanjung Tebat	–	–	–
Mulak Sebingkai	1	1	1
Pulau Pinang	–	–	–
Pagar Gunung	–	–	–
Gumay Ulu	–	–	–
Jarai	1	1	1
Pajar Bulan	–	–	–
Muara Payang	–	–	–
Sukamerindu	–	–	–
Kikim Barat	–	–	–
Kikim Timur	1	1	1
Kikim Selatan	–	–	–
Kikim Tengah	1	1	1
Lahat	4	4	5
Gumay Talang	–	–	–
Pseksu	–	–	–
Lahat Selatan	–	–	–
Merapi Barat	–	–	–
Merapi Timur	1	1	1
Merapi Selatan	–	–	–
Kabupaten Lahat Lahat Regency	10	10	11

Lanjutan Tabel/*Continued Table* 4.1.10

Kecamatan <i>Subdistrict</i>	Perguruan Tinggi <i>University</i>		
	2019	2020	2021
(1)	(14)	(15)	(16)
Tanjung Sakti Pumi	–	–	–
Tanjung Sakti Pumu	–	–	–
Kota Agung	–	–	–
Mulak Ulu	–	–	–
Tanjung Tebat	–	–	–
Mulak Sebingkai	–	–	–
Pulau Pinang	–	–	–
Pagar Gunung	–	–	–
Gumay Ulu	–	–	–
Jarai	–	–	–
Pajar Bulan	–	–	–
Muara Payang	–	–	–
Sukamerindu	–	–	–
Kikim Barat	–	–	–
Kikim Timur	1	–	–
Kikim Selatan	–	–	–
Kikim Tengah	–	–	–
Lahat	4	4	4
Gumay Talang	–	–	–
Pseksu	–	–	–
Lahat Selatan	–	–	–
Merapi Barat	–	–	–
Merapi Timur	–	–	–
Merapi Selatan	–	–	–
Kabupaten Lahat <i>Lahat Regency</i>	5	4	4

Catatan/Note : 2019 1 Desa pada tabel ini termasuk Unit Permukiman Transmigrasi (UPT) yang masih dibina oleh kementerian terkait dan nagari di Provinsi Sumatera Barat/
Villages in this table include Transmigration Settlement Unit which is still fostered by the relevant ministries and the nagari in the Province of Sumatera Barat/
2021 1 Desa pada tabel ini termasuk Unit Permukiman Transmigrasi (UPT) yang masih dibina oleh kementerian terkait dan nagari di Provinsi Sumatera Barat/
Villages in this table include Transmigration Settlement Unit which is still fostered by the relevant ministries and the nagari in the Province of Sumatera Barat/
2021 1 Desa pada tabel ini termasuk Unit Permukiman Transmigrasi (UPT) yang masih dibina oleh kementerian terkait dan nagari di Provinsi Sumatera Barat/
Villages in this table include Transmigration Settlement Unit which is still fostered by the relevant ministries and the nagari in the Province of Sumatera Barat

Sumber/Source : 2019 BPS, Pendataan Potensi Desa (Podes)/ BPS–Statistics Indonesia, Village Potential Data Collection
2021 BPS, Pendataan Potensi Desa (Podes)/ BPS–Statistics Indonesia, Village Potential Data Collection
2021 BPS, Pendataan Potensi Desa (Podes)/BPS–Statistics Indonesia, Village Potential Data Collection

Tabel
Table 4.1.11**Angka Partisipasi Murni (APM) dan Angka Partisipasi Kasar (APK) Menurut Jenjang Pendidikan di Kabupaten Lahat, 2021 dan 2022**
Net Participation Rates and Gross Participation Rates by Educational Level in Lahat Regency, 2021 dan 2022

Jenjang Pendidikan Educational Level	Angka Partisipasi Murni (APM) Net Enrollment Rate		Angka Partisipasi Kasar (APK) Gross Enrollment Ratio	
	2021	2022	2021	2022
(1)	(2)	(3)	(4)	(5)
SD/MI/Sederajat Primary School	98,83	96,42	109,75	112,30
SMP/MTs/ Sederajat Lower Secondary School	86,98	84,18	94,48	100,15
SMA/SMK/MA/Sederajat Upper Secondary School	67,85	68,77	82,34	80,97

Sumber/Source: BPS, Survei Sosial Ekonomi Nasional (Susenas)/BPS-Statistics Indonesia, National Socioeconomic Survey

Tabel
Table 4.1.12

Persentase Penduduk Berumur 15 Tahun ke Atas yang Melek Huruf Menurut Kelompok Umur di Kabupaten Lahat, 2021 dan 2022
Percentage of Literate People Aged 15 Years and Over by Age Group in Lahat Regency, 2021 dan 2022

Kelompok Umur <i>Age Group</i>	2021	2022
(1)	(2)	(3)
15–19	100,00	99,37
20–24	100,00	100,00
25–29	100,00	100,00
30–34	99,19	100,00
35–39	100,00	99,66
40–44	99,78	100,00
45–49	97,93	99,67
50+	97,00	97,79
Jumlah/Total	98,85	99,24
15–24	100,00	99,68
15–44	99,82	99,83
15+	98,85	99,24
45+	97,23	98,25

Sumber/Source: BPS, Survei Sosial Ekonomi Nasional (Susenas)/BPS-Statistics Indonesia, National Socioeconomic Survey

4.2 KESEHATAN HEALTH

Tabel 4.2.1 **Jumlah Desa¹/Kelurahan Yang Memiliki Sarana Kesehatan Menurut Kecamatan di Kabupaten Lahat, 2019–2021**
Number of Villages¹/Kelurahan Having Health Facilities by Subdistrict in Lahat Regency, 2019–2021

Kecamatan Subdistrict	Rumah Sakit Hospital		
	2019	2020	2021
(1)	(2)	(3)	(4)
Tanjung Sakti Pumi	–	–	–
Tanjung Sakti Pumu	–	–	–
Kota Agung	–	–	–
Mulak Ulu	–	–	–
Tanjung Tebat	–	–	–
Mulak Sebingkai	–	–	–
Pulau Pinang	–	–	–
Pagar Gunung	–	–	–
Gumay Ulu	–	–	–
Jarai	–	–	–
Pajar Bulan	–	–	–
Muara Payang	–	–	–
Sukamerindu	–	–	–
Kikim Barat	–	–	–
Kikim Timur	–	–	–
Kikim Selatan	–	–	–
Kikim Tengah	–	–	–
Lahat	1	1	1
Gumay Talang	–	–	–
Pseksu	–	–	–
Lahat Selatan	–	–	–
Merapi Barat	–	–	–
Merapi Timur	–	–	–
Merapi Selatan	–	–	–
Kabupaten Lahat Lahat Regency	1	1	1

Lanjutan Tabel/*Continued Table* 4.2.1

Kecamatan <i>Subdistrict</i>	Rumah Sakit Bersalin <i>Maternity Hospital</i>		
	2019	2020	2021
(1)	(5)	(6)	(7)
Tanjung Sakti Pumi	-	-	-
Tanjung Sakti Pumu	-	-	-
Kota Agung	-	-	-
Mulak Ulu	-	-	-
Tanjung Tebat	-	-	-
Mulak Sebingkai	-	-	-
Pulau Pinang	-	-	-
Pagar Gunung	-	-	-
Gumay Ulu	-	-	-
Jarai	-	-	-
Pajar Bulan	-	-	-
Muara Payang	-	-	-
Sukamerindu	-	-	-
Kikim Barat	-	-	-
Kikim Timur	-	-	-
Kikim Selatan	-	-	-
Kikim Tengah	-	-	-
Lahat	-	-	-
Gumay Talang	-	-	-
Pseksu	-	-	-
Lahat Selatan	-	-	-
Merapi Barat	-	-	-
Merapi Timur	-	-	-
Merapi Selatan	-	-	-
Kabupaten Lahat <i>Lahat Regency</i>	-	-	-

Lanjutan Tabel/Continued Table 4.2.1

Kecamatan Subdistrict	Poliklinik Polyclinic		
	2019	2020	2021
(1)	(8)	(9)	(10)
Tanjung Sakti Pumi	–	–	–
Tanjung Sakti Pumu	–	–	–
Kota Agung	–	–	–
Mulak Ulu	–	–	–
Tanjung Tebat	–	–	–
Mulak Sebingkai	–	–	–
Pulau Pinang	–	–	–
Pagar Gunung	–	–	–
Gumay Ulu	–	–	–
Jarai	–	–	–
Pajar Bulan	–	–	–
Muara Payang	–	–	–
Sukamerindu	–	–	–
Kikim Barat	–	–	–
Kikim Timur	1	1	1
Kikim Selatan	1	–	–
Kikim Tengah	–	–	–
Lahat	5	5	6
Gumay Talang	1	–	–
Pseksu	–	–	–
Lahat Selatan	–	–	–
Merapi Barat	–	–	1
Merapi Timur	–	1	1
Merapi Selatan	–	–	–
Kabupaten Lahat Lahat Regency	8	7	9

Lanjutan Tabel/*Continued Table 4.2.1*

Kecamatan <i>Subdistrict</i>	Puskesmas <i>Public Health Center</i>		
	2019	2020	2021
(1)	(11)	(12)	(13)
Tanjung Sakti Pumi	1	1	1
Tanjung Sakti Pumu	2	2	1
Kota Agung	1	1	1
Mulak Ulu	1	1	1
Tanjung Tebat	1	1	1
Mulak Sebingkai	–	–	–
Pulau Pinang	1	1	1
Pagar Gunung	1	1	1
Gumay Ulu	1	1	1
Jarai	1	1	1
Pajar Bulan	1	1	1
Muara Payang	1	1	1
Sukamerindu	–	–	2
Kikim Barat	2	2	2
Kikim Timur	3	3	3
Kikim Selatan	3	3	2
Kikim Tengah	1	1	1
Lahat	5	5	5
Gumay Talang	1	1	1
Pseksu	1	1	1
Lahat Selatan	–	–	–
Merapi Barat	1	1	1
Merapi Timur	3	3	3
Merapi Selatan	1	1	1
Kabupaten Lahat <i>Lahat Regency</i>	33	33	33

Lanjutan Tabel/*Continued Table 4.2.1*

Kecamatan <i>Subdistrict</i>	Puskesmas Pembantu <i>Subsidiary of Public Health Center</i>		
	2019	2020	2021
(1)	(14)	(15)	(16)
Tanjung Sakti Pumi	2	2	2
Tanjung Sakti Pumu	–	–	–
Kota Agung	2	2	2
Mulak Ulu	1	1	–
Tanjung Tebat	1	2	1
Mulak Sebingkai	1	1	1
Pulau Pinang	1	1	1
Pagar Gunung	1	1	–
Gumay Ulu	2	1	1
Jarai	2	2	2
Pajar Bulan	3	2	2
Muara Payang	2	1	1
Sukamerindu	3	2	2
Kikim Barat	9	7	6
Kikim Timur	7	5	5
Kikim Selatan	1	1	–
Kikim Tengah	2	1	1
Lahat	6	5	5
Gumay Talang	1	1	1
Pseksu	3	3	1
Lahat Selatan	2	2	1
Merapi Barat	1	1	1
Merapi Timur	3	1	2
Merapi Selatan	3	1	1
Kabupaten Lahat <i>Lahat Regency</i>	59	46	39

Lanjutan Tabel/*Continued Table 4.2.1*

Kecamatan <i>Subdistrict</i>	Apotek <i>Pharmacy</i>		
	2019	2020	2021
(1)	(17)	(18)	(19)
Tanjung Sakti Pumi	–	–	–
Tanjung Sakti Pumu	–	–	–
Kota Agung	–	–	–
Mulak Ulu	–	–	–
Tanjung Tebat	–	–	–
Mulak Sebingkai	–	–	–
Pulau Pinang	–	–	–
Pagar Gunung	–	–	–
Gumay Ulu	–	–	–
Jarai	1	1	1
Pajar Bulan	–	–	–
Muara Payang	–	–	–
Sukamerindu	–	–	–
Kikim Barat	–	–	–
Kikim Timur	–	–	1
Kikim Selatan	–	–	–
Kikim Tengah	–	–	–
Lahat	7	6	7
Gumay Talang	–	–	–
Pseksu	–	–	–
Lahat Selatan	–	–	1
Merapi Barat	–	–	–
Merapi Timur	–	–	–
Merapi Selatan	–	–	–
Kabupaten Lahat/<i>Lahat Regency</i>	8	7	10

Catatan/Note :2019 Desa pada tabel ini termasuk Unit Permukiman Transmigrasi (UPT) yang masih dibina oleh kementerian terkait dan nagari di Provinsi Sumatera Barat/Villages in this table include Transmigration Settlement Unit which is still fostered by the relevant ministries and the nagari in the Province of Sumatera Barat

2020 Desa pada tabel ini termasuk Unit Permukiman Transmigrasi (UPT) yang masih dibina oleh kementerian terkait dan nagari di Provinsi Sumatera Barat/ Villages in this table include Transmigration Settlement Unit which is still fostered by the relevant ministries and the nagari in the Province of Sumatera Barat

2021 Desa pada tabel ini termasuk Unit Permukiman Transmigrasi (UPT) yang masih dibina oleh kementerian terkait dan nagari di Provinsi Sumatera Barat/ Villages in this table include Transmigration Settlement Unit which is still fostered by the relevant ministries and the nagari in the Province of Sumatera Barat

Sumber/Source :2019 BPS, Pendataan Potensi Desa (Podes)/BPS-Statistics Indonesia, Village Potential Data Collecting
2020 BPS, Pendataan Potensi Desa (Podes)/ BPS-Statistics Indonesia, Village Potential Data Collection
2021 BPS, Pendataan Potensi Desa (Podes)/BPS-Statistics Indonesia, Village Potential Data Collection

Tabel 4.2.2 Jumlah Tenaga Kesehatan Menurut Kecamatan di Kabupaten Lahat, 2022
Table Number of Health Human Resources by Subdistrict in in Lahat Regency, 2022

Kecamatan Subdistrict	"Tenaga Keperawatan Nursing Worker"	"Tenaga Kebidanan Midwifery Worker"	"Tenaga Kefarmasian armaceutical "	"Tenaga Kesehatan Masyarakat Public Health Worker"	"Tenaga Kesehatan Lingkungan Environmental Health Worker"	"Tenaga Gizi Nutritionist "	"Tenaga Medis Medical Worker"
(1)	(2)	(3)	(4)	(5)	(6)	(7)	(8)
Tanjung Sakti Pumi	18	21	2	-	3	2	1
Tanjung Sakti Pumu	19	22	1	-	2	4	1
Kota Agung	31	31	1	-	2	1	1
Mulak Ulu	7	32	1	-	1	-	2
Tanjung Tebat	19	18	2	-	2	-	1
Mulak Sebingkai	-	-	-	-	-	-	-
Pulau Pinang	23	25	1	1	2	2	1
Pagar Gunung	27	35	1	1	2	1	2
Gumay Ulu	11	15	1	2	-	1	1
Jarai	24	30	3	-	2	3	1
Pajar Bulan	15	14	2	1	2	1	1
Muara Payang	12	11	1	-	3	1	1
Sukamerindu	10	25	2	-	2	2	1
Kikim Barat	31	35	1	2	1	2	3
Kikim Timur	42	67	2	-	1	3	6
Kikim Selatan	24	30	3	1	1	4	3
Kikim Tengah	15	17	1	-	-	-	1
Lahat	262	255	39	6	11	23	41
Gumay Talang	32	29	-	1	2	2	1
Pseksu	-	-	-	1	-	-	-
Lahat Selatan	12	18	2	-	-	-	1
Merapi Barat	41	58	2	-	2	1	2
Merapi Timur	36	58	4	1	3	5	1
Merapi Selatan	21	29	1	1	2	2	2
Kabupaten Lahat Lahat Regency	732	875	73	18	46	60	75

Lanjutan Tabel/Continued Table 4.2.2

Kecamatan Subdistrict	"Psikologi Klinis Clinical Psychology "	"Tenaga Keterapian Fisik Physical Therapists "	"Tenaga Keteknisian Medis Medical Technicians "	"Tenaga Teknik Biomedika Biomedical Enginer "	"Tenaga Kesehatan Tradisional Traditional Health Worker "
(1)	(9)	(10)	(11)	(12)	(13)
Tanjung Sakti Pumi	-	-	-	-	-
Tanjung Sakti Pumu	-	-	-	-	-
Kota Agung	-	-	-	-	-
Mulak Ulu	-	-	-	-	-
Tanjung Tebat	-	-	-	-	-
Mulak Sebingkai	-	-	-	-	-
Pulau Pinang	-	-	-	-	-
Pagar Gunung	-	-	-	-	-
Gumay Ulu	-	-	-	-	-
Jarai	-	-	-	-	-
Pajar Bulan	-	-	-	-	-
Muara Payang	-	-	-	-	-
Sukamerindu	-	-	-	-	-
Kikim Barat	-	-	-	-	-
Kikim Timur	-	-	-	-	-
Kikim Selatan	-	-	-	-	-
Kikim Tengah	-	-	-	-	-
Lahat	-	-	-	-	-
Gumay Talang	-	-	-	-	-
Pseksu	-	-	-	-	-
Lahat Selatan	-	-	-	-	-
Merapi Barat	-	-	-	-	-
Merapi Timur	-	-	-	-	-
Merapi Selatan	-	-	-	-	-
Kabupaten Lahat Lahat Regency	-	-	-	-	-

Catatan/Note: Beberapa angka kecamatan Mulak Sebingkai dan Lahat Selatan masih bergabung dengan kecamatan induk pemekaran/ Several figures from the Mulak Seframe and Lahat Selatan sub-districts are still joined to the division's parent sub-district

Sumber/Source: Dinas Kesehatan Kabupaten Lahat/Public Health Office Lahat Regency

Tabel
Table 4.2.3

**Jumlah Rumah Sakit Umum, Rumah Sakit Khusus,
Puskesmas, Klinik Pratama, dan Posyandu Menurut
Kecamatan di Kabupaten Lahat, 2021 dan 2022**
*Number of General Hospital, Specialized Hospital, Public
Health Center, Primary Clinic, and Integrated Health Post by
Subdistrict in in Lahat Regency, 2021 and 2022*

Kecamatan Subdistrict	Rumah Sakit Umum General Hospital		Rumah Sakit Khusus Specialized Hospital	
	2021	2022	2021	2022
(1)	(2)	(3)	(4)	(5)
Tanjung Sakti Pumi	–	–	–	–
Tanjung Sakti Pumu	–	–	–	–
Kota Agung	–	–	–	–
Mulak Ulu	–	–	–	–
Tanjung Tebat	–	–	–	–
Mulak Sebingkai
Pulau Pinang	–	–	–	–
Pagar Gunung	–	–	–	–
Gumay Ulu	–	–	–	–
Jarai	–	–	–	–
Pajar Bulan	–	–	–	–
Muara Payang	–	–	–	–
Sukamerindu	–	–	–	–
Kikim Barat	–	–	–	–
Kikim Timur	–	–	–	–
Kikim Selatan	–	–	–	–
Kikim Tengah	–	–	–	–
Lahat	2	2	–	–
Gumay Talang	–	–	–	–
Pseksu	–	–	–	–
Lahat Selatan
Merapi Barat	–	–	–	–
Merapi Timur	–	–	–	–
Merapi Selatan	–	–	–	–
Kabupaten Lahat Lahat Regency	2	2	–	–

Lanjutan Tabel/*Continued Table 4.2.3*

Kecamatan <i>Subdistrict</i>	Puskesmas ¹ Rawat Inap <i>Public Health Center¹ with Inpatient Care</i>		Puskesmas ¹ Non Rawat Inap <i>Public Health Center¹ without Inpatient Care</i>	
	2021	2022	2021	2022
(1)	(6)	(7)	(8)	(9)
Tanjung Sakti Pumi	1	1	–	–
Tanjung Sakti Pumu	–	–	1	1
Kota Agung	1	1	–	–
Mulak Ulu	1	1	–	–
Tanjung Tebat	–	–	1	1
Mulak Sebingkai
Pulau Pinang	–	–	1	1
Pagar Gunung	1	1	–	–
Gumay Ulu	–	–	1	1
Jarai	1	1	–	–
Pajar Bulan	–	–	1	1
Muara Payang	–	–	1	1
Sukamerindu	–	–	1	1
Kikim Barat	1	1	1	1
Kikim Timur	1	1	2	2
Kikim Selatan	1	1	1	1
Kikim Tengah	–	–	1	1
Lahat	1	1	5	5
Gumay Talang	–	–	1	1
Pseksu	–	–	1	1
Lahat Selatan
Merapi Barat	1	1	–	–
Merapi Timur	–	–	3	3
Merapi Selatan	1	1	–	–
Kabupaten Lahat <i>Lahat Regency</i>	11	11	22	22

Lanjutan Tabel/Continued Table 4.2.3

Kecamatan Subdistrict	Klinik Pratama Primary Clinic		Posyandu Intregated Health Post	
	2021	2022	2021	2022
(1)	(10)	(11)	(12)	(13)
Tanjung Sakti Pumi	–	–	21	21
Tanjung Sakti Pumu	1	1	14	14
Kota Agung	–	–	23	23
Mulak Ulu	–	–	26	26
Tanjung Tebat	1	1	16	16
Mulak Sebingkai	–	–
Pulau Pinang	1	1	14	14
Pagar Gunung	–	–	21	21
Gumay Ulu	1	1	10	10
Jarai	–	–	21	21
Pajar Bulan	1	1	20	20
Muara Payang	1	1	8	8
Sukamerindu	1	1	10	10
Kikim Barat	1	1	21	21
Kikim Timur	2	2	41	41
Kikim Selatan	1	1	19	19
Kikim Tengah	1	1	11	11
Lahat	5	5	79	79
Gumay Talang	1	1	18	18
Pseksu	1	1	13	13
Lahat Selatan	–	–
Merapi Barat	–	–	17	17
Merapi Timur	3	3	20	20
Merapi Selatan	–	–	11	11
Kabupaten Lahat Lahat Regency	22	22	454	454

Catatan/Note : 2021/20221 Puskesmas yang teregistrasi/Registered Public Health Center
 ... Beberapa angka kecamatan Mulak Sebingkai dan Lahat Selatan masih bergabung dengan kecamatan induk pemekaran/ ... Several figures from the sub-districts of Mulak Seframe and Lahat Selatan are still joined to the division's parent sub-district

Sumber/Source: Dinas Kesehatan Kabupaten Lahat/ Public Health Office Lahat Regency

4.3 AGAMA DAN SOSIAL LAINNYA RELIGION AND OTHER SOCIAL AFFAIRS

Tabel 4.3.1 Jumlah Penduduk Menurut Kecamatan dan Agama yang Dianut di Kabupaten Lahat, 2022
Population by Subdistrict and Religion in Lahat Regency, 2022

Kecamatan Subdistrict	Islam	Protestan Protestant	Katolik Catholic	Hindu	Budha Buddha	Lainnya Others
(1)	(2)	(3)	(4)	(5)	(6)	(7)
Tanjung Sakti Pumi	17 937	-	176	-	-	-
Tanjung Sakti Pumu	12 977	-	15	-	-	-
Kota Agung	13 774	-	-	-	-	-
Mulak Ulu	12 327	-	-	-	-	-
Tanjung Tebat	8 820	-	-	-	-	-
Mulak Sebingkai	6 155	-	-	-	-	-
Pulau Pinang	10 216	7	-	-	-	-
Pagar Gunung	12 421	5	-	-	-	-
Gumay Ulu	5 052	-	-	-	-	-
Jarai	21 845	-	-	-	-	-
Pajar Bulan	14 635	-	-	-	-	-
Muara Payang	10 990	-	-	-	-	-
Sukamerindu	8 269	-	-	-	-	-
Kikim Barat	17 794	73	80	-	-	-
Kikim Timur	31 485	60	52	-	-	-
Kikim Selatan	15 740	5	-	-	-	-
Kikim Tengah	8 694	22	-	-	-	-
Lahat	770 630	1 532	1 062	201	194	-
Gumay Talang	12 934	-	-	-	-	-
Pseksu	8 841	-	-	-	-	-
Lahat Selatan	10 820	-	-	-	-	-
Merapi Barat	17 368	-	20	-	-	-
Merapi Timur	17 654	-	117	-	-	-
Merapi Selatan	8 779	-	-	-	-	-
Kabupaten Lahat Lahat Regency	1 076 157	1 704	1 522	201	194	-

Sumber/Source: Kementerian Agama Kabupaten Lahat/Ministry of Religion Lahat Regency

Tabel 4.3.2 Jumlah Tempat Peribadatan Menurut Kecamatan di Kabupaten Lahat, 2022
Table Number of Places of Worship by Subdistrict in Lahat Regency, 2022

Kecamatan Subdistrict	Masjid Mosque	Mushola Pray Room	Gereja Protestan Protestant Church	Gereja Katholik Catholic Church	Pura Temple	Vihara
(1)	(2)	(3)	(4)	(5)	(6)	(7)
Tanjung Sakti Pumi	25	3	-	3	-	-
Tanjung Sakti Pumu	18	4	-	-	-	-
Kota Agung	36	5	-	-	-	-
Mulak Ulu	12	5	-	-	-	-
Tanjung Tebat	22	2	-	-	-	-
Mulak Sebingkai	10	2	-	-	-	-
Pulau Pinang	13	5	-	-	-	-
Pagar Gunung	22	4	-	-	-	-
Gumay Ulu	18	8	-	-	-	-
Jarai	29	12	-	-	-	-
Pajar Bulan	23	0	-	-	-	-
Muara Payang	17	1	-	-	-	-
Sukamerindu	17	1	-	-	-	-
Kikim Barat	30	10	-	-	-	-
Kikim Timur	54	20	3	3	-	-
Kikim Selatan	21	4	-	-	-	-
Kikim Tengah	11	9	-	1	-	-
Lahat	113	30	5	1	-	2
Gumay Talang	15	2	-	-	-	-
Pseksu	15	2	-	-	-	-
Lahat Selatan	16	7	-	-	-	-
Merapi Barat	26	8	-	1	-	-
Merapi Timur	24	19	-	2	-	-
Merapi Selatan	11	1	-	-	-	-
Kabupaten Lahat Lahat Regency	598	164	8	11	-	2

Catatan/Note: ... = Data tidak tersedia, masih bergabung dengan Kecamatan Induk/ ... = Data not available, still joined to the Parent District

Sumber/Source: Kenebterian Agama Kabupaten Lahat/Ministry of Religion Lahat Regency

Tabel
Table 4.3.3**Jumlah Desa¹/Kelurahan yang Mengalami Bencana Alam²
Menurut Kecamatan di Kabupaten Lahat, 2019–2021**
**Number of Villages¹/Kelurahan that Had Natural Disaster²
by Subdistrict in Lahat Regency, 2019–2021**

Kecamatan Subdistrict	Banjir/Flood		
	2019	2021	2021
(1)	(2)	(3)	(4)
Tanjung Sakti Pumi	4	6	–
Tanjung Sakti Pumu	–	1	1
Kota Agung	–	–	–
Mulak Ulu	–	–	–
Tanjung Tebat	–	–	1
Mulak Sebingkai	–	–	–
Pulau Pinang	1	–	1
Pagar Gunung	–	3	3
Gumay Ulu	–	2	1
Jarai	–	–	–
Pajar Bulan	–	–	–
Muara Payang	–	–	–
Sukamerindu	–	–	–
Kikim Barat	1	4	–
Kikim Timur	2	3	16
Kikim Selatan	–	–	3
Kikim Tengah	–	4	4
Lahat	–	5	8
Gumay Talang	–	–	2
Pseksu	–	–	–
Lahat Selatan	2	–	3
Merapi Barat	–	3	2
Merapi Timur	–	2	1
Merapi Selatan	1	–	2
Kabupaten Lahat Lahat Regency	11	33	48

Lanjutan Tabel/*Continued Table* 4.3.3

Kecamatan <i>Subdistrict</i>	Gempa Bumi/ <i>Earthquake</i>		
	2019	2021	2021
(1)	(5)	(6)	(7)
Tanjung Sakti Pumi	–	–	–
Tanjung Sakti Pumu	–	–	–
Kota Agung	–	–	–
Mulak Ulu	–	–	–
Tanjung Tebat	–	–	–
Mulak Sebingkai	–	–	–
Pulau Pinang	–	–	–
Pagar Gunung	–	–	–
Gumay Ulu	–	–	–
Jarai	–	–	–
Pajar Bulan	–	–	–
Muara Payang	–	–	–
Sukamerindu	–	–	–
Kikim Barat	–	–	–
Kikim Timur	–	–	–
Kikim Selatan	–	–	–
Kikim Tengah	–	–	–
Lahat	–	–	–
Gumay Talang	–	–	–
Pseksu	–	–	–
Lahat Selatan	–	–	–
Merapi Barat	–	–	–
Merapi Timur	–	–	–
Merapi Selatan	–	–	–
Kabupaten Lahat <i>Lahat Regency</i>	–	–	–

Lanjutan Tabel/*Continued Table 4.3.3*

Kecamatan <i>Subdistrict</i>	Tanah Longsor/ <i>Landslide</i>		
	2019	2021	2021
(1)	(8)	(9)	(10)
Tanjung Sakti Pumi	1	4	3
Tanjung Sakti Pumu	–	2	–
Kota Agung	–	–	–
Mulak Ulu	–	–	–
Tanjung Tebat	–	–	–
Mulak Sebingkai	–	–	–
Pulau Pinang	2	2	1
Pagar Gunung	–	2	1
Gumay Ulu	1	6	3
Jarai	–	–	–
Pajar Bulan	–	–	–
Muara Payang	–	–	–
Sukamerindu	–	–	–
Kikim Barat	–	2	–
Kikim Timur	1	2	4
Kikim Selatan	–	–	3
Kikim Tengah	–	1	–
Lahat	–	3	4
Gumay Talang	–	–	–
Pseksu	–	1	2
Lahat Selatan	–	1	3
Merapi Barat	–	2	–
Merapi Timur	–	1	1
Merapi Selatan	–	–	–
Kabupaten Lahat/<i>Lahat Regency</i>	5	29	25

Catatan/Note: 2019Desa pada tabel ini termasuk Unit Permukiman Transmigrasi (UPT) yang masih dibina oleh kementerian terkait dan nagari di Provinsi Sumatera Barat/*Villages in this table are included in Transmigration Settlement Unit which is still fostered by the relevant ministries and the nagari in the Province of Sumatera Barat*

2Kejadian dalam setahun sebelum tahun pencacahan/*Occurrence in the last one year before the enumeration year*

2021 1Desa pada tabel ini termasuk Unit Permukiman Transmigrasi (UPT) yang masih dibina oleh kementerian terkait dan nagari di Provinsi Sumatera Barat/*Villages in this table are included in Transmigration Settlement Unit which is still fostered by the relevant ministries and the nagari in the Province of Sumatera Barat*

2Kejadian dalam setahun sebelum tahun pencacahan/*Occurrence in the last one year before the enumeration year*

2021 2Desa pada tabel ini termasuk Unit Permukiman Transmigrasi (UPT) yang masih dibina oleh kementerian terkait dan nagari di Provinsi Sumatera Barat/*Villages in this table are included in Transmigration Settlement Unit which is still fostered by the relevant ministries and the nagari in the Province of Sumatera Barat* 2Terjadi dalam tiga tahun terakhir sampai dengan saat pencacahan/*Occurred during the last three years by the time of enumeration*

Sumber/Source : 2019 BPS, Pendataan Potensi Desa (Podes)/BPS-Statistics Indonesia, Village Potential Data Collecting
2021 BPS, Pendataan Potensi Desa (Podes)/BPS-Statistics Indonesia, Village Potential Data Collecting
2021 BPS, Pendataan Potensi Desa (Podes)/BPS-Statistics Indonesia, Village Potential Data Collection

4.4 KEMISKINAN POVERTY

Tabel 4.4.1 **Garis Kemiskinan, Jumlah, dan Persentase Penduduk Miskin di Kabupaten Lahat, 2014–2022**
Poverty Line, Number, and Percentage of Poor People in Lahat Regency, 2014–2022

Tahun Year	Garis Kemiskinan (rupiah/kapita/bulan) Poverty Line (rupiah/capita/month)	Jumlah Penduduk Miskin (ribu) Number of Poor People (thousand)	Persentase Penduduk Miskin Percentage of Poor People
(1)	(2)	(3)	(4)
2014	320 716	70,30	18,02
2015	332 943	70,70	18,02
2016	369 359	67,83	17,11
2017	385 525	67,33	16,81
2018	419 658	65,31	16,15
2019	428 309	65,03	15,92
2020	457 569	65,75	15,95
2021	485 142	68,40	16,46
2022	513 085	65,39	15,61

Sumber/Source: BPS, Survei Sosial Ekonomi Nasional Maret/BPS-Statistics Indonesia, March National Socioeconomic Survey

Tabel
Table 4.4.2

Indeks Kedalaman Kemiskinan dan Indeks Keparahan Kemiskinan di Kabupaten Lahat, 2014–2022
Poverty Gap Index and Poverty Severity Index in Lahat Regency, 2014–2022

Tahun Year	Indeks Kedalaman Kemiskinan Poverty Gap Index	Indeks Keparahan Kemiskinan Poverty Severity Index
(1)	(2)	(3)
2014	2,62	0,56
2015	2,81	0,70
2016	2,59	0,62
2017	2,45	0,61
2018	2,85	0,73
2019	2,66	0,69
2020	2,64	0,67
2021	3,14	0,81
2022	3,42	0.96


Sumber/Source: BPS, Survei Sosial Ekonomi Nasional Maret/BPS-Statistics Indonesia, March National Socioeconomic Survey

05

PERTANIAN DAN PERIKANAN
AGRICULTURE AND FISHERY

Produksi Perkebunan **Kabupaten Lahat 2022**

Production of Estate
Lahat Regency 2022



Karet/Rubber

Tertinggi
1

215 476



Kelapa Sawit/Oil Palm

Tertinggi
2

225 428

sumber/source:

Dinas Perdagangan Kabupaten Lahat
/Trade Service of Lahat Regency

PENJELASAN TEKNIS

1. Lahan sawah adalah lahan pertanian yang berpetak-petak dan dibatasi oleh pematang (galengan), saluran untuk menahan/ menyalurkan air, yang biasanya ditanami padi sawah tanpa memandang dari mana diperoleh atau status lahan tersebut, Lahan yang dimaksud termasuk lahan yang terdaftar di Pajak Bumi Bangunan, luran Pembangunan Daerah, lahan bengkok, lahan serobotan, lahan rawa yang ditanami padi dan lahan bekas tanaman tahunan yang telah dijadikan sawah, baik yang ditanami padi, palawija atau tanaman semusim lainnya.
2. Data pokok tanaman pangan yang dikumpulkan adalah luas panen dan produktivitas (hasil per hektar), Produksi tanaman pangan merupakan hasil perkalian antara luas panen dengan produktivitas, Pengumpulan data luas panen dilakukan setiap bulan dengan pendekatan area kecamatan di seluruh wilayah Indonesia, Pengumpulan data produktivitas dilakukan melalui pengukuran langsung pada plot ubinan berukuran 2½ m x 2½ m, Pengumpulan data produktivitas dilakukan setiap subround (empat bulanan) pada waktu panen petani,

TECHNICAL NOTES

1. *Wetland is agricultural land that separated by small dykes to resist water, where the main crop is usually wetland paddy without considering where it is got from or the status of the land, It includes the land that is registered at land income tax office, regional development contribution, 'bengkok' land, illegal ownership, swamps for rice cultivation, and annual crop land mark that has been used as rice field, which are both planted with paddy, secondary crops or the other seasonal crops*
2. *The main food crops data collected consists of harvested area and productivity (yield per hectare), Food crops production is generated by harvested area multiplied by productivity, The harvested area data is collected every month using sub district area approach in all sub district in Indonesia, The productivity data collection is conducted by a direct measurement in 2½m x 2½m crop cutting plot, The productivity measurement is conducted in every subround (four monthly) at the time when farmers are harvesting their crops,*

- | | |
|---|--|
| <p>3. Data produksi padi dan palawija yang disajikan adalah dalam kualitas: gabah kering giling (padi), pipilan kering (jagung), biji kering (kedelai dan kacang tanah), dan umbi basah (ubi kayu dan ubi jalar).</p> | <p>3. <i>Production of paddy and secondary crops data are presented in the form of: dry unhusked rice (paddy), dry loose maize (maize), dry shells crops (soybeans and peanuts), and fresh roots (cassava and sweet potatoes).</i></p> |
| <p>4 T22, Berdasarkan Undang-Undang No, 41 Tahun 1999 tentang Kehutanan, kawasan hutan dibagi ke dalam kelompok Hutan Konservasi, Hutan Lindung, dan Hutan Produksi.</p> | <p>4 <i>In accordance to the Act on Forestry No, 41/1999, forest area is categorized as Conservation Forest, Protection Forest and Production Forest.</i></p> |
| <p>5 Tanaman sayuran dan buah-buahan semusim</p> <ul style="list-style-type: none"> • Tanaman sayuran semusim adalah tanaman sumber vitamin, garam mineral dan lain-lain yang dikonsumsi dari bagian tanaman yang berupa daun, bunga, buah, dan umbinya, yang berumur kurang dari satu tahun. • Tanaman buah-buahan semusim adalah tanaman sumber vitamin, garam mineral, dan lain-lain yang dikonsumsi dari bagian tanaman yang berupa buah, berumur kurang dari satu tahun, tidak berbentuk pohon/rumpun tetapi menjalar dan berbatang lunak. | <p>5 <i>Seasonal vegetable and fruit plants</i></p> <ul style="list-style-type: none"> • <i>Seasonal vegetable plants are plants which are the Sources of vitamin, mineral salt, etc, consumed from the part of the plant in the form of leaf, flower, fruit, and root with the age of less than one year.</i> • <i>Seasonal fruit plants are plants which are the Sources of vitamin, mineral salt, etc, consumed from the part of the plant in the form of fruits, These plants are creeps with the age of less than one year.</i> |
| <p>6 Tanaman biofarmaka adalah tanaman yang bermanfaat untuk obat-obatan, kosmetik, dan kesehatan yang dikonsumsi atau digunakan dari bagian-bagian tanaman seperti daun, batang, buah, umbi (rimpang) ataupun akar.</p> | <p>6 <i>Medicinal plants are plants which are useful for medicine, It is consumed from part of the plant such as leaf, flower, fruit, tuber, and root.</i></p> |

ULASAN

Kabupaten Lahat tergolong sebagai daerah pertanian. Kabupaten Lahat jika dirinci berdasarkan luas Panen Tanaman sayuran yang pada tahun 2022 terluas adalah tanaman tomat yaitu 241 Ha.

Terdapat banyak jenis tanaman yang diusahakan oleh perkebunan rakyat, baik tanaman perkebunan berumur pendek seperti nilam maupun perkebunan berumur panjang seperti karet, kelapa, kopi, kakao dan lainnya. Hanya saja yang cukup menonjol adalah kopi dan karet, sementara kelapa sawit diusahakan oleh perkebunan besar.

Pada tahun 2022 di Kabupaten Lahat, luas tanaman perkebunan kopi paling luas sebesar 54.440 ha jika dibandingkan dengan luas tanaman perkebunan lainnya yaitu karet sebesar 34.820 ha, kelapa sawit sebesar 9.100 ha, kelapa sebesar 570 ha, kakao sebesar 4.370 ha dan tembakau 50 ha

Untuk besarnya jumlah produksi dari tanaman perkebunan di Kabupaten Lahat tahun 2022, produksi dari Karet yang paling besar jika dibandingkan dengan tanaman perkebunan lainnya yaitu sebesar 25.790 ton, kemudian disusul dengan tanaman kelapa sawit sebesar 23.020 ton dan kopi sebesar 22.800 ton.

DESCRIPTION

Lahat Regency is classified as an agricultural area. Lahat Regency if detailed based on the area of Harvest Vegetable plants in 2022 the widest is tomato plants that is 241 Ha.

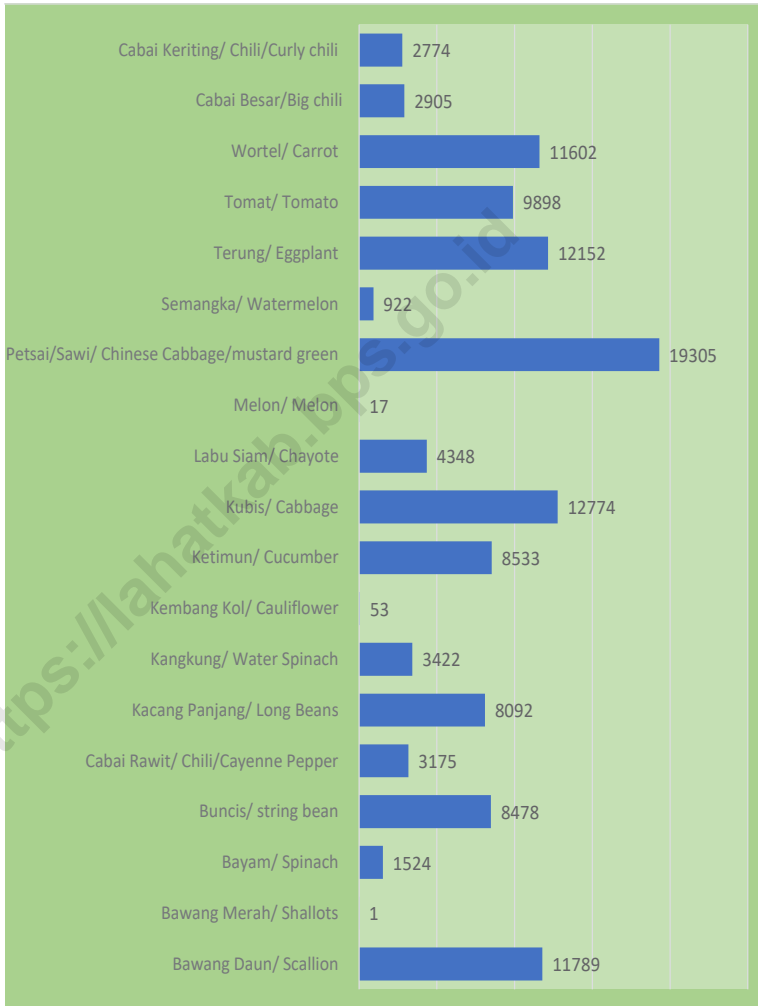
There are many other plants are cultivated by smallholders, both short-lived crops such as patchouli and long-lived plantations such as rubber, coconut, coffee, cocoa and more. It's just a fairly prominent is the coffee and rubber, while oil palm plantations cultivated by large.

In the year 2022 in Lahat regency, the coffee plantation area of 54,440 ha of the most extensive when compared with other plantation area of 34,840 ha of rubber, amounting to 9,100 ha of oil palm, coconut 570 ha, cocoa of 4,370 and 50 ha of tobacco.

For his large amount of production of plantation crops in Lahat regency in 2022, production from the largest rubber compared to other plantation crops that is equal to 25,790 tons followed by palm oil and coffee amounted to rubber amounted to 23,020 tons and coffee 22,800 ton.

Gambar 5.1
Figures

Produksi Tanaman Sayuran dan Buah-Buahan Semusim Menurut Jenis Tanaman di Kabupaten Lahat, 2019–2022
Production of Seasonal Vegetables and Fruits by Kind of Plant in Lahat Regency, 2019–2022



Sumber/Source: BPS, Statistik Pertanian Hortikultura SPH-SBS/BPS-Statistics Indonesia, Agricultural Statistic for Horticulture SPH-SBS

Gambar
Figures 5.2

Produksi Perkebunan Rakyat Menurut Jenis Tanaman di Kabupaten Lahat (ton), 2022
Production of Estates by Type of Crops in Lahat Regency (ton), 2022



Sumber/Source: BPS, Statistik Pertanian Hortikultura SPH-SBS/BPS-Statistics Indonesia, Agricultural Statistic for Horticulture SPH-SBS

**5.1 HORTIKULTURA
HORTICULTURE**

Tabel 5.1.1 Luas Panen Tanaman Sayuran Menurut Kecamatan dan Jenis Tanaman di Kabupaten Lahat, 2021 dan 2022
Harvested Area of Vegetables by Subdistrict and Kind of Plant in Lahat Regency, 2021 and 2022

Kecamatan Subdistrict	Bawang Daun/Scallion (ha/ha)		Bawang Merah/ Shallots (ha/ha)		Bayam/Spinach (ha/ha)	
	2021	2022	2021	2022	2021	2022
(1)	(2)	(3)	(4)	(5)	(6)	(7)
Tanjung Sakti Pumi	13	14	-	-	-	-
Tanjung Sakti Pumu	2	3	-	-	-	-
Kota Agung	2	-	-	-	-	-
Mulak Ulu	-	-	-	1	-	-
Tanjung Tebat	-	-	-	-	-	-
Mulak Sebingkai	-	-	-	-	-	3
Pulau Pinang	-	-	-	-	-	-
Pagar Gunung	-	-	-	-	-	0
Gumay Ulu	1	-	-	-	1	1
Jarai	37	35	-	-	12	12
Pajar Bulan	20	27	-	-	-	-
Muara Payang	20	17	-	-	-	-
Sukamerindu	34	38	-	-	-	-
Kikim Barat	-	-	-	-	7	8
Kikim Timur	-	-	-	-	-	-
Kikim Selatan	-	-	-	-	2	-
Kikim Tengah	-	-	-	-	10	10
Lahat	-	-	-	-	1	-
Gumay Talang	-	-	-	-	12	12
Pseksu	-	-	-	-	4	1
Lahat Selatan	-	-	-	-	-	-
Merapi Barat	-	-	-	-	11	12
Merapi Timur	-	-	-	-	9	6
Merapi Selatan	-	-	-	-	8	12
Kabupaten Lahat Lahat Regency	129	134	-	1	76	77

Lanjutan Tabel/Continued Table 5.1.1

Kecamatan Subdistrict	Buncis/ string bean (ha/ ha)		Cabai Besar/ Chili/Big chili (ha/ ha)		Cabai Rawit/ Chili/ Cayenne Pepper (ha/ ha)	
	2021	2022	2021	2022	2021	2022
(1)	(8)	(9)	(10)	(11)	(12)	(13)
Tanjung Sakti Pumi	14	12	20	...	8	7
Tanjung Sakti Pumu	3	4	5	...	3	5
Kota Agung	4	4	23	...	5	-
Mulak Ulu	-	-	10	...	5	2
Tanjung Tebat	-	-	19	...	2	-
Mulak Sebingkai	-	-	5	...	-	-
Pulau Pinang	-	-	2	...	12	12
Pagar Gunung	-	-	2	...	2	2
Gumay Ulu	0	1	4	...	3	2
Jarai	16	16	25	...	8	10
Pajar Bulan	12	16	22	...	7	9
Muara Payang	13	17	27	...	9	9
Sukamerindu	15	15	24	...	9	9
Kikim Barat	-	-	7	...	11	3
Kikim Timur	-	-	-	...	-	-
Kikim Selatan	-	-	43	...	19	9
Kikim Tengah	-	-	10	...	2	4
Lahat	-	-	2	...	3	2
Gumay Talang	-	-	-	...	1	1
Pseksu	-	-	3	...	3	2
Lahat Selatan	-	-	3	...	3	1
Merapi Barat	-	-	4	...	2	4
Merapi Timur	-	1	3	...	1	1
Merapi Selatan	-	-	2	...	1	-
Kabupaten Lahat Lahat Regency	77	86	265	...	119	93

Lanjutan Tabel/Continued Table 5.1.1

Kecamatan Subdistrict	Jamur/ Mushrooms (m2/ m2)		Kacang Panjang/ Long Beans (ha/ ha))		Kangkung/ Water Spinach (ha/ ha)	
	2021	2022	2021	2022	2021	2022
(1)	(14)	(15)	(16)	(17)	(18)	(19)
Tanjung Sakti Pumi	-	-	11	13	-	-
Tanjung Sakti Pumu	-	-	2	-	-	-
Kota Agung	-	-	1	6	-	-
Mulak Ulu	-	-	-	-	-	-
Tanjung Tebat	-	-	2	-	1	-
Mulak Sebingkai	-	-	1	-	3	3
Pulau Pinang	2	-	12	12	5	4
Pagar Gunung	-	-	14	2	11	2
Gumay Ulu	-	-	3	1	2	1
Jarai	-	-	10	10	12	12
Pajar Bulan	-	-	10	13	-	-
Muara Payang	-	-	10	14	-	-
Sukamerindu	-	-	10	11	-	-
Kikim Barat	-	-	5	7	6	7
Kikim Timur	-	-	2	1	-	0
Kikim Selatan	-	-	30	12	2	-
Kikim Tengah	-	-	9	7	4	7
Lahat	1	-	2	1	5	3
Gumay Talang	-	-	-	-	12	12
Pseksu	-	-	5	0	4	1
Lahat Selatan	-	-	3	2	1	-
Merapi Barat	-	-	8	8	10	12
Merapi Timur	-	-	10	6	11	4
Merapi Selatan	-	-	13	13	9	11
Kabupaten Lahat Lahat Regency	3	-	173	139	96	78

Lanjutan Tabel/Continued Table 5.1.1

Kecamatan Subdistrict	Kembang Kol/ Cauliflower (ha/ha)		Ketimun/ Cucumber (ha/ha)		Kubis/ Cabbage (ha/ha)	
	2021	2022 ^x	2021	2022	2021	2022
(1)	(20)	(21)	(22)	(23)	(24)	(25)
Tanjung Sakti Pumi	-	-	10	15	15	12
Tanjung Sakti Pumu	-	-	-	-	-	-
Kota Agung	-	5	-	-	-	4
Mulak Ulu	-	-	-	-	-	-
Tanjung Tebat	-	-	-	-	-	-
Mulak Sebingkai	-	-	-	-	-	-
Pulau Pinang	-	-	-	-	-	-
Pagar Gunung	-	-	5	-	-	-
Gumay Ulu	-	-	2	1	-	-
Jarai	-	-	11	12	16	12
Pajar Bulan	-	-	12	11	-	-
Muara Payang	-	-	9	9	-	-
Sukamerindu	-	-	12	12	18	17
Kikim Barat	-	-	4	6	-	-
Kikim Timur	-	-	-	-	-	-
Kikim Selatan	-	-	25	7	-	-
Kikim Tengah	-	-	6	7	-	-
Lahat	-	-	-	-	-	-
Gumay Talang	-	-	-	-	-	-
Pseksu	-	-	-	-	-	-
Lahat Selatan	-	-	-	-	-	-
Merapi Barat	-	-	-	-	-	-
Merapi Timur	-	-	1	-	-	-
Merapi Selatan	-	-	-	-	-	-
Kabupaten Lahat Lahat Regency	-	5	96	80	49	45

Lanjutan Tabel/Continued Table 5.1.1

Kecamatan Subdistrict	Labu Siam/ Chayote (ha/ ha)		Petai/Sawi/ Chinese Cabbage/mustard green (ha/ ha)		Terung/ Eggplant (ha/ ha)	
	2021	2022	2021	2022	2021	2022
(1)	(26)	(27)	(28)	(29)	(30)	(31)
Tanjung Sakti Pumi	-	-	17	16	10	6
Tanjung Sakti Pumu	-	-	-	-	5	3
Kota Agung	-	-	4	-	3	2
Mulak Ulu	-	-	-	-	-	-
Tanjung Tebat	-	-	-	-	-	-
Mulak Sebingkai	-	-	-	-	-	-
Pulau Pinang	-	-	-	-	18	6
Pagar Gunung	-	-	-	-	5	3
Gumay Ulu	1	1	-	-	4	1
Jarai	3	2	33	31	9	11
Pajar Bulan	1	2	22	26	11	14
Muara Payang	2	2	29	26	13	16
Sukamerindu	2	2	34	33	11	11
Kikim Barat	-	-	-	-	6	3
Kikim Timur	-	-	-	-	-	-
Kikim Selatan	-	-	-	-	39	12
Kikim Tengah	-	-	-	-	10	5
Lahat	-	-	-	-	2	1
Gumay Talang	-	-	-	-	1	2
Pseksu	-	-	-	-	4	3
Lahat Selatan	-	-	-	-	4	2
Merapi Barat	-	-	-	-	9	5
Merapi Timur	-	-	-	-	8	8
Merapi Selatan	-	-	-	-	10	11
Kabupaten Lahat Lahat Regency	9	9	139	132	181	125

Lanjutan Tabel/*Continued Table 5.1.1*

Kecamatan Subdistrict	Tomat/ Tomato		Wortel/ Carrot (ha/ ha)	
	2021	2022	2021	2022
(1)	(32)	(33)	(34)	(35)
Tanjung Sakti Pumi	12	12	14	11
Tanjung Sakti Pumu	3	7	-	-
Kota Agung	2	3	-	-
Mulak Ulu	2	1	-	-
Tanjung Tebat	-	-	-	-
Mulak Sebingkai	-	-	-	-
Pulau Pinang	-	-	-	-
Pagar Gunung	1	1	-	-
Gumay Ulu	1	1	-	-
Jarai	27	26	28	32
Pajar Bulan	20	24	-	-
Muara Payang	19	25	-	-
Sukamerindu	21	25	6	7
Kikim Barat	4	-	-	-
Kikim Timur	-	-	-	-
Kikim Selatan	25	11	-	-
Kikim Tengah	2	-	-	-
Lahat	-	0	-	-
Gumay Talang	-	-	-	-
Pseksu	4	1	-	-
Lahat Selatan	1	1	-	-
Merapi Barat	-	-	-	-
Merapi Timur	8	4	-	-
Merapi Selatan	-	-	-	-
Kabupaten Lahat Lahat Regency	150	141	48	50

Catatan/Note: Cabai besar mencakup cabai keriting/ includes curly chillies
Jamur merupakan penjumlahan dari jamur lainnya, jamur merang, dan jamur tiram/ mushrooms are the sum of other mushrooms, edible mushrooms, and oyster mushrooms

Sumber/Source: BPS, Statistik Pertanian Hortikultura SPH/ BPS-Statistics Indonesia, Agricultural Statistic for Horticulture SPH

Tabel 5.1.2 **Produksi Tanaman Sayuran Menurut Kecamatan dan Jenis Tanaman di Kabupaten Lahat, 2021 dan 2022**
Production of Vegetables by Subdistrict and Kind of Plant in Lahat Regency, 2021 and 2022

Kecamatan Subdistrict	Bawang Daun/ Scallion (kw/ qui)		Bawang Merah/ Shallots (kw/ qui)		Bayam/ Spinach (kw/ qui)	
	2021	2022	2021	2022	2021	2022
(1)	(2)	(3)	(4)	(5)	(6)	(7)
Tanjung Sakti Pumi	2 265	1 941	-	-	-	-
Tanjung Sakti Pumu	6	9	-	-	-	-
Kota Agung	6	-	-	-	-	-
Mulak Ulu	-	-	-	1	-	-
Tanjung Tebat	-	-	-	-	-	-
Mulak Sebingkai	-	-	-	-	-	5
Pulau Pinang	-	-	-	-	-	-
Pagar Gunung	-	-	-	-	-	1
Gumay Ulu	10	-	-	-	44	12
Jarai	3 043	2 966	-	-	1 040	1 030
Pajar Bulan	1 685	2 247	-	-	-	-
Muara Payang	1 589	1 411	-	-	-	-
Sukamerindu	2 911	3 215	-	-	-	-
Kikim Barat	-	-	-	-	8	10
Kikim Timur	-	-	-	-	-	-
Kikim Selatan	-	-	-	-	4	-
Kikim Tengah	-	-	-	-	17	17
Lahat	-	-	-	-	51	-
Gumay Talang	-	-	-	-	18	12
Pseksu	-	-	-	-	9	2
Lahat Selatan	-	-	-	-	-	-
Merapi Barat	-	-	-	-	261	261
Merapi Timur	-	-	-	-	22	8
Merapi Selatan	-	-	-	-	155	167
Kabupaten Lahat Lahat Regency	11 515	11 789	-	1	1 629	1 524

Lanjutan Tabel/Continued Table 5.1.2

Kecamatan Subdistrict	Buncis/ string bean (kw/ qui)		Cabai Besar/ Chili/Big chili (kw/ qui)		Cabai Rawit/ Chili/ Cayenne Pepper (kw/ qui)	
	2021	2022	2021	2022	2021	2022
(1)	(8)	(9)	(10)	(11)	(12)	(13)
Tanjung Sakti Pumi	1 680	1 540	2 110	...	730	705
Tanjung Sakti Pumu	4	8	29	...	18	54
Kota Agung	310	32	279	...	30	-
Mulak Ulu	-	-	277	...	144	85
Tanjung Tebat	-	-	266	...	150	-
Mulak Sebingkai	-	-	38	...	-	-
Pulau Pinang	-	-	4	...	1 471	1 368
Pagar Gunung	-	-	54	...	48	4
Gumay Ulu	1	3	447	...	297	13
Jarai	1 763	1 722	559	...	184	159
Pajar Bulan	975	1 516	548	...	118	116
Muara Payang	1 390	2 039	569	...	167	129
Sukamerindu	1 466	1 617	498	...	141	104
Kikim Barat	-	-	225	...	32	24
Kikim Timur	-	-	-	...	-	-
Kikim Selatan	-	-	226	...	106	110
Kikim Tengah	-	-	42	...	4	38
Lahat	-	-	31	...	20	60
Gumay Talang	-	-	-	...	24	24
Pseksu	-	-	45	...	38	8
Lahat Selatan	-	-	31	...	20	7
Merapi Barat	-	-	95	...	54	153
Merapi Timur	-	1	18	...	6	14
Merapi Selatan	-	-	120	...	100	-
Kabupaten Lahat Lahat Regency	7 588	8 478	6 510	...	3 902	3 175

Lanjutan Tabel/Continued Table 5.1.2

Kecamatan Subdistrict	Jamur/Mushrooms (kw/ qui)		Kacang Panjang/Long Beans (kw/ qui)		Kangkung/ Water Spinach (kw/ qui)	
	2021	2022	2021	2022	2021	2022
(1)	(14)	(15)	(16)	(17)	(18)	(19)
Tanjung Sakti Pumi	-	-	2 660	3 110	2 660	3 110
Tanjung Sakti Pumu	-	-	8	-	8	-
Kota Agung	-	-	2	30	2	30
Mulak Ulu	-	-	-	-	-	-
Tanjung Tebat	-	-	112	-	112	-
Mulak Sebingkai	-	-	50	-	50	-
Pulau Pinang	2	-	2 722	3 232	2 722	3 232
Pagar Gunung	-	-	435	8	435	8
Gumay Ulu	-	-	830	4	830	4
Jarai	-	-	301	192	301	192
Pajar Bulan	-	-	265	262	265	262
Muara Payang	-	-	254	328	254	328
Sukamerindu	-	-	428	294	428	294
Kikim Barat	-	-	12	20	12	20
Kikim Timur	-	-	20	2	20	2
Kikim Selatan	-	-	86	72	86	72
Kikim Tengah	-	-	28	26	28	26
Lahat	1	-	11	6	11	6
Gumay Talang	-	-	-	-	-	-
Pseksu	-	-	18	1	18	1
Lahat Selatan	-	-	19	9	19	9
Merapi Barat	-	-	195	268	195	268
Merapi Timur	-	-	32	40	32	40
Merapi Selatan	-	-	300	189	300	189
Kabupaten Lahat Lahat Regency	3	-	8 788	8 092	8 788	8 092

Lanjutan Tabel/Continued Table 5.1.2

Kecamatan Subdistrict	Kembang Kol/ Cauliflower (kw/ qui)		Ketimun/ Cucumber (kw/ qui)		Kubis/ Cabbage (kw/ qui)	
	2021	2022	2021	2022	2021	2022
(1)	(20)	(21)	(22)	(23)	(24)	(25)
Tanjung Sakti Pumi	-	-	1 351	2 250	4 100	2 970
Tanjung Sakti Pumu	-	-	-	-	-	-
Kota Agung	-	53	-	-	-	60
Mulak Ulu	-	-	-	-	-	-
Tanjung Tebat	-	-	-	-	-	-
Mulak Sebingkai	-	-	-	-	-	-
Pulau Pinang	-	-	-	-	-	-
Pagar Gunung	-	-	215	-	-	-
Gumay Ulu	-	-	115	17	-	-
Jarai	-	-	1 743	1 802	5 544	4 069
Pajar Bulan	-	-	2 050	1 315	-	-
Muara Payang	-	-	1 426	1 472	-	-
Sukamerindu	-	-	1 774	1 642	6 213	5 675
Kikim Barat	-	-	4	6	-	-
Kikim Timur	-	-	-	-	-	-
Kikim Selatan	-	-	64	15	-	-
Kikim Tengah	-	-	12	14	-	-
Lahat	-	-	-	-	-	-
Gumay Talang	-	-	-	-	-	-
Pseksu	-	-	-	-	-	-
Lahat Selatan	-	-	-	-	-	-
Merapi Barat	-	-	-	-	-	-
Merapi Timur	-	-	2	-	-	-
Merapi Selatan	-	-	-	-	-	-
Kabupaten Lahat Lahat Regency	-	53	8 756	8 533	15 857	12 774

Lanjutan Tabel/Continued Table 5.1.2

Kecamatan Subdistrict	Labu Siam/Chayote (kw/ qui)		Petsai/Sawi/ Chinese Cabbage/mustard green (kw/ qui)		Terung/Eggplant (kw/ qui)	
	2021	2022	2021	2022	2021	2022
(1)	(26)	(27)	(28)	(29)	(30)	(31)
Tanjung Sakti Pumi	-	-	2 985	2 870	2 330	1 340
Tanjung Sakti Pumu	-	-	-	-	57	5
Kota Agung	-	-	415	-	170	2
Mulak Ulu	-	-	-	-	-	-
Tanjung Tebat	-	-	-	-	-	-
Mulak Sebingkai	-	-	-	-	-	-
Pulau Pinang	-	-	-	-	2 084	2 261
Pagar Gunung	-	-	-	-	74	25
Gumay Ulu	11	14	-	-	482	23
Jarai	965	996	4 792	4 480	1 931	1 875
Pajar Bulan	520	848	3 023	3 556	1 805	2 115
Muara Payang	1 080	1 195	4 217	3 601	2 036	1 683
Sukamerindu	1 100	1 295	5 079	4 798	2 330	1 946
Kikim Barat	-	-	-	-	7	10
Kikim Timur	-	-	-	-	-	-
Kikim Selatan	-	-	-	-	236	84
Kikim Tengah	-	-	-	-	39	18
Lahat	-	-	-	-	21	15
Gumay Talang	-	-	-	-	8	10
Pseksu	-	-	-	-	15	5
Lahat Selatan	-	-	-	-	23	15
Merapi Barat	-	-	-	-	433	551
Merapi Timur	-	-	-	-	18	13
Merapi Selatan	-	-	-	-	155	157
Kabupaten Lahat Lahat Regency	3 676	4 348	20 511	19 305	14 253	12 152

Lanjutan Tabel/Continued Table 5.1.2

Kecamatan Subdistrict	Tomat/ Tomato (kw/ qui)		Wortel/ Carrot (kw/ qui)	
	2021	2022	2021	2022
(1)	(32)	(33)	(34)	(35)
Tanjung Sakti Pumi	3 200	2 940	3 125	2 820
Tanjung Sakti Pumu	4	11	-	-
Kota Agung	230	18	-	-
Mulak Ulu	85	1	-	-
Tanjung Tebat	-	-	-	-
Mulak Sebingkai	-	-	-	-
Pulau Pinang	-	-	-	-
Pagar Gunung	40	3	-	-
Gumay Ulu	64	7	-	-
Jarai	2 123	1 680	6 189	7 379
Pajar Bulan	1 368	1 777	-	-
Muara Payang	1 735	1 525	-	-
Sukamerindu	1 667	1 861	1 478	1 403
Kikim Barat	19	-	-	-
Kikim Timur	-	-	-	-
Kikim Selatan	54	55	-	-
Kikim Tengah	12	-	-	-
Lahat	-	0	-	-
Gumay Talang	-	-	-	-
Pseksu	12	4	-	-
Lahat Selatan	9	7	-	-
Merapi Barat	-	-	-	-
Merapi Timur	20	10	-	-
Merapi Selatan	-	-	-	-
Kabupaten Lahat Lahat Regency	10 642	9 898	10 792	11 602

Catatan/Note: Angka Sementara

Cabai besar mencakup cabai keriting/ includes curly chilies

Jamur merupakan penjumlahan dari jamur lainnya, jamur merang, dan jamur tiram/ mushrooms are the sum of other mushrooms, edible mushrooms, and oyster mushrooms

Sumber/Source: BPS, Statistik Pertanian Hortikultura SPH-SBS/BPS-Statistics Indonesia, Agricultural Statistic for Horticulture SPH-SBS

Tabel 5.1.3 Luas Panen Tanaman Sayuran dan Buah–Buahan Semusim Menurut Jenis Tanaman di Kabupaten Lahat, 2019–2022
Harvested Area of Seasonal Vegetables and Fruits by Kind of Plant in Lahat Regency, 2019–2022

Jenis Tanaman <i>Kind of Plants</i>	Satuan Unit	2019	2020	2021	2022
(1)	(2)	(3)	(4)	(5)	(5)
Bawang Daun/ Scallion	ha	102	...	129	134
Bawang Merah/ Shallots	ha	-	...	-	1
Bawang Putih/ Garlic	ha	-	...	-	-
Bayam/ Spinach	ha	63	...	76	77
Buncis/ string bean	ha	97	...	77	86
Cabai Rawit/ Chili/Cayenne Pepper	ha	80	...	119	93
Kacang Panjang/ Long Beans	ha	99	...	173	139
Kangkung/ Water Spinach	ha	88	...	96	78
Kembang Kol/ Cauliflower	ha	-	...	-	5
Kentang/ Potato	ha	-	...	-	-
Ketimun/ Cucumber	ha	74	...	96	80
Kubis/ Cabbage	ha	31	...	49	45
Labu Siam/ Chayote	ha	6	...	9	9
Melon/ Melon	ha	-	...	3	5
Paprika/ Bell Pepper	ha	-	...	-	-
Petsai/Sawi/ Chinese Cabbage/mustard green	ha	109	...	139	132
Semangka/ Watermelon	ha	12	...	11	12
Stroberi/ Strawberry	ha	-	...	0	-
Terung/ Eggplant	ha	108	...	181	125
Tomat/ Tomato	ha	160	...	150	141
Wortel/ Carrot	ha	51	...	48	50
Cabai Besar/TW/Teropong/ Chili/Big chili	ha	166	152
"Cabai Keriting / Chili/Curlly chili "	ha	99	112
Jamur Tiram/ King Oyster Mushroom	m2
Jamur Merang/ Straw Mushroom	m2	-	-
Jamur Lainnya/ Mushroom	m2	2	-

Catatan/Note: Angka Sementara

Sumber/Source: BPS, Statistik Pertanian Hortikultura SPH/ BPS-Statistics Indonesia, Agricultural Statistic for Horticulture SPH

Tabel
Table 5.1.4**Produksi Tanaman Sayuran dan Buah–Buahan Semusim Menurut Jenis Tanaman di Kabupaten Lahat, 2019–2022**
Production of Seasonal Vegetables and Fruits by Kind of Plant in Lahat Regency, 2019–2022

Jenis Tanaman <i>Kind of Plants</i>	Satuan Unit	2019	2020	2021	2022
(1)	(2)	(3)	(4)	(5)	(5)
Bawang Daun/ Scallion	kw/ qui	6 901	...	11 515	11 789
Bawang Merah/ Shallots	kw/ qui	-	...	-	1
Bawang Putih/ Garlic	kw/ qui	-	...	-	-
Bayam/ Spinach	kw/ qui	1 282	...	1 629	1 524
Buncis/ string bean	kw/ qui	8 099	...	7 588	8 478
Cabai Rawit/ Chili/Cayenne Pepper	kw/ qui	2 096	...	3 902	3 175
Kacang Panjang/ Long Beans	kw/ qui	3 305	...	8 788	8 092
Kangkung/ Water Spinach	kw/ qui	4 465	...	4 169	3 422
Kembang Kol/ Cauliflower	kw/ qui	-	...	-	53
Kentang/ Potato	kw/ qui	-	...	-	-
Ketimun/ Cucumber	kw/ qui	6 994	...	8 756	8 533
Kubis/ Cabbage	kw/ qui	9 161	...	15 857	12 774
Labu Siam/ Chayote	kw/ qui	3 602	...	3 676	4 348
Melon/ Melon	kw/ qui	-	...	19	17
Paprika/ Bell Pepper	kw/ qui	-	...	-	-
Petsai/Sawi/ Chinese Cabbage/mustard green	kw/ qui	11 563	...	20 511	19 305
Semangka/ Watermelon	kw/ qui	611	...	489	922
Stroberi/ Strawberry	kw/ qui	-	...	26	-
Terung/ Eggplant	kw/ qui	10 450	...	14 253	12 152
Tomat/ Tomato	kw/ qui	10 759	...	10 642	9 898
Wortel/ Carrot	kw/ qui	8 944	...	10 792	11 602
"Cabai Besar/TW/Teropong / Chili/ Big chili"	kw/ qui	3 689	2 905
"Cabai Keriting/ Chili/Curly chili "	kw/ qui	2 821	2 774
Jamur Tiram/ King Oyster Mushroom	kg	1	-
Jamur Merang/ Straw Mushroom	kg	-	-
Jamur Lainnya/ Mushroom	kg	2	-

Catatan/Note: Angka Sementara

Sumber/Source: BPS, Statistik Pertanian Hortikultura SPH-SBS/BPS-Statistics Indonesia, Agricultural Statistic for Horticulture SPH-SBS

Tabel
Table 5.1.5

Luas Panen Tanaman Biofarmaka Menurut Kecamatan dan Jenis Tanaman di Kabupaten Lahat, 2021 dan 2022
Harvested Area of Medicinal Plants by Subdistrict and Kind of Plant in Lahat Regency, 2021 dan 2022

Kecamatan Subdistrict	Jahe Ginger (m2/ m2)		Kapulaga/ Java Cardamom (m2/ m2)		Kencur East Indian Galangal (m2/ m2)	
	2021	2022	2021	2022	2021	2022
(1)	(2)	(3)	(4)	(5)	(6)	(7)
Tanjung Sakti Pumi	26 000	22 000	-	-	-	-
Tanjung Sakti Pumu	-	-	-	-	-	-
Kota Agung	-	-	-	-	-	-
Mulak Ulu	813	303	-	-	-	-
Tanjung Tebat	-	-	-	-	-	-
Mulak Sebingkai	4 220	25	-	-	191	55
Pulau Pinang	-	-	-	-	-	-
Pagar Gunung	-	-	-	-	-	-
Gumay Ulu	72 000	10 000	2 000	2 000	7 000	1 000
Jarai	500	700	-	-	15	10
Pajar Bulan	-	-	-	-	-	-
Muara Payang	5 000	3 000	-	-	35	25
Sukamerindu	-	-	-	-	-	-
Kikim Barat	567	365	-	-	377	261
Kikim Timur	-	-	-	-	-	-
Kikim Selatan	1 500	2 500	-	-	1 000	1 500
Kikim Tengah	-	100	-	-	-	650
Lahat	4 000	2 500	-	-	2 000	2 400
Gumay Talang	2 000	2 000	1 000	-	5 000	2 000
Pseksu	-	-	-	-	-	-
Lahat Selatan	3 800	3 200	-	-	2 500	2 800
Merapi Barat	6 500	7 000	-	-	3 000	2 500
Merapi Timur	-	29	-	-	-	45
Merapi Selatan	4 831	2 969	-	-	661	1 037
Kabupaten Lahat Lahat Regency	131 731	56 691	3 000	2 000	21 779	14 283

Lanjutan Tabel/Continued Table 5.1.5

Kecamatan Subdistrict	Kunyit Turmeric (m ² /m ²)		Laos/Lengkuas/ Galanga (m ² /m ²)		Lempuyang/Zingiber Aromaticum (m ² /m ²)	
	2021	2022	2021	2022	2021	2022
(1)	(8)	(9)	(10)	(11)	(12)	(13)
Tanjung Sakti Pumi	15 000	17 000	14 000	19 000	-	-
Tanjung Sakti Pumu	-	-	-	-	-	-
Kota Agung	-	-	-	-	-	-
Mulak Ulu	317	240	113	176	-	-
Tanjung Tebat	-	-	-	-	-	-
Mulak Sebingkai	520	490	3 000	330	-	-
Pulau Pinang	-	-	-	-	-	-
Pagar Gunung	-	-	-	-	-	-
Gumay Ulu	4 000	2 000	7 000	5 000	2 000	-
Jarai	50	35	30	25	-	-
Pajar Bulan	-	-	-	-	-	-
Muara Payang	60	60	50	70	-	-
Sukamerindu	-	-	-	-	-	-
Kikim Barat	510	-	1 270	1 270	-	-
Kikim Timur	-	-	-	-	-	-
Kikim Selatan	1 000	1 500	1 000	1 400	-	-
Kikim Tengah	-	100	1 500	850	-	50
Lahat	2 500	3 000	4 000	3 800	-	-
Gumay Talang	-	4 000	-	4 000	-	-
Lahat Selatan	-	-	-	-	-	-
Pseku	3 000	3 000	4 500	3 700	-	-
Merapi Barat	5 000	5 500	4 500	5 000	-	-
Merapi Timur	-	9	80	68	-	-
Merapi Selatan	866	999	1 011	828	-	-
Kabupaten Lahat Lahat Regency	32 823	37 933	42 054	45 517	2 000	50

Lanjutan Tabel/Continued Table 5.1.5

Kecamatan Subdistrict	Lidah Buaya/ Aloevera (m2/ m2)		Mahkota Dewa/ Phaleria Macrocarpa (pohon/ tree)		Mengkudu/Pace/ Indian Mulberry (pohon/ tree)	
	2021	2022	2021	2022	2021	2022
(1)	(14)	(15)	(16)	(17)	(18)	(19)
Tanjung Sakti Pumi	-	-	-	-	-	-
Tanjung Sakti Pumu	-	-	-	-	-	-
Kota Agung	-	-	-	-	-	-
Mulak Ulu	-	-	-	-	-	-
Tanjung Tebat	-	-	-	-	-	-
Mulak Sebingkai	-	-	-	-	-	-
Pulau Pinang	-	-	-	-	-	-
Pagar Gunung	-	-	-	-	-	-
Gumay Ulu	-	-	1 000	900	1 000	1 000
Jarai	-	-	-	-	-	-
Pajar Bulan	-	-	-	-	-	-
Muara Payang	-	-	-	-	-	-
Sukamerindu	-	-	-	-	-	-
Kikim Barat	-	-	-	-	165	-
Kikim Timur	-	-	-	-	-	-
Kikim Selatan	-	-	-	-	-	-
Kikim Tengah	-	-	-	-	675	16
Lahat	-	-	-	25	-	40
Gumay Talang	-	-	-	-	-	-
Lahat Selatan	-	-	-	-	-	-
Pseksu	-	-	-	-	-	-
Merapi Barat	-	-	-	-	-	-
Merapi Timur	-	-	-	-	-	-
Merapi Selatan	-	-	-	-	-	-
Kabupaten Lahat Lahat Regency	-	-	1 000	925	1 840	1 056

Lanjutan Tabel/Continued Table 5.1.5

Kecamatan Subdistrict	Sambiloto/ King of Bitter (m ² / m ²)		Temuireng/ Black Turmeric (m ² / m ²)		Temukunci/ Chinese Keys (m ² / m ²)		Temulawak/ Java Turmeric (m ² / m ²)	
	2021	2022	2021	2022	2021	2022	2021	2022
(1)	(20)	(21)	(22)	(23)	(24)	(25)	(26)	(27)
Tanjung Sakti Pumi	-	-	-	-	-	-	-	-
Tanjung Sakti Pumu	-	-	-	-	-	-	-	-
Kota Agung	-	-	-	-	-	-	-	-
Mulak Ulu	-	-	-	-	-	-	-	-
Tanjung Tebat	-	-	-	-	-	-	-	-
Mulak Sebingkai	2	3	-	-	-	-	-	-
Pulau Pinang	-	-	-	-	-	-	-	-
Pagar Gunung	-	-	-	-	-	-	-	-
Gumay Ulu	1 000	600	3 000	15 000	1 000	500	5 000	200
Jarai	-	-	-	-	-	-	-	-
Pajar Bulan	-	-	-	-	-	-	-	-
Muara Payang	-	-	-	-	-	-	-	-
Sukamerindu	-	-	-	-	-	-	-	-
Kikim Barat	-	-	-	-	-	-	-	-
Kikim Timur	-	-	-	-	-	-	-	-
Kikim Selatan	-	-	-	-	-	-	-	-
Kikim Tengah	-	-	-	-	-	-	-	-
Lahat	-	-	-	-	-	-	-	-
Gumay Talang	-	-	-	-	-	-	-	-
Lahat Selatan	-	-	-	-	-	-	-	-
Pseksu	-	200	-	-	-	-	-	-
Merapi Barat	-	-	-	-	-	-	-	-
Merapi Timur	-	-	-	-	-	-	-	-
Merapi Selatan	-	-	-	-	-	-	-	-
Kabupaten Lahat Lahat Regency	1 002	803	3 000	15 000	1 000	500	5 000	200

Sumber/Source: BPS, Statistik Pertanian Hortikultura SPH/ BPS-Statistics Indonesia, Agricultural Statistic for Horticulture SPH

Tabel 5.1.6 **Produksi Tanaman Biofarmaka Menurut Kecamatan dan Jenis Tanaman di Kabupaten Lahat, 2021 dan 2022**
Production of Medicinal Plants by Subdistrict and Kind of Plant in Lahat Regency, 2021 and 2022

Kecamatan Subdistrict	Jahe Ginger (kg/ kg)		Kapulaga/ Java Cardamom (kg/ kg)		Kencur East Indian Galangal (kg/ kg)	
	2021	2022	2021	2022	2021	2022
(1)	(2)	(3)	(4)	(5)	(6)	(7)
Tanjung Sakti Pumi	91 000	89 500	-	-	-	-
Tanjung Sakti Pumu	-	-	-	-	-	-
Kota Agung	-	-	-	-	-	-
Mulak Ulu	197	3 049	-	-	-	-
Tanjung Tebat	-	-	-	-	-	-
Mulak Sebingkai	1 068	7	-	-	204	49
Pulau Pinang	-	-	-	-	-	-
Pagar Gunung	-	-	-	-	-	-
Gumay Ulu	81 600	6 000	340	1 220	10 020	885
Jarai	6 000	8 400	-	-	120	70
Pajar Bulan	-	-	-	-	-	-
Muara Payang	47 500	17 800	-	-	230	220
Sukamerindu	-	-	-	-	-	-
Kikim Barat	710	680	-	-	993	558
Kikim Timur	-	-	-	-	-	-
Kikim Selatan	18 360	21 048	-	-	6 340	8 170
Kikim Tengah	-	24	-	-	-	221
Lahat	6 000	3 750	-	-	3 500	2 400
Gumay Talang	3 000	3 000	2 000	-	6 500	2 000
Pseksu	-	-	-	-	-	-
Lahat Selatan	5 700	4 800	-	-	7 000	2 800
Merapi Barat	9 100	9 800	-	-	3 500	4 300
Merapi Timur	-	7	-	-	-	80
Merapi Selatan	10 035	9 450	-	-	6 510	6 900
Kabupaten Lahat Lahat Regency	280 270	177 315	2 340	1 220	44 917	28 653

Lanjutan Tabel/Continued Table 5.1.6

Kecamatan Subdistrict	Kunyit Turmeric (kg/kg)		Laos/Lengkuas/ Galanga (kg/kg)		Lempuyang/ Zingiber Aromaticum (kg/kg)	
	2021	2022 ^x	2021	2022 ^x	2021	2022 ^x
(1)	(8)	(9)	(10)	(11)	(12)	(13)
Tanjung Sakti Pumi	42 000	55 000	54 000	78 500	-	-
Tanjung Sakti Pumu	-	-	-	-	-	-
Kota Agung	-	-	-	-	-	-
Mulak Ulu	137	1 855	41	1 272	-	-
Tanjung Tebat	-	-	-	-	-	-
Mulak Sebingkai	770	410	2 010	257	-	-
Pulau Pinang	-	-	-	-	-	-
Pagar Gunung	-	-	-	-	-	-
Gumay Ulu	10 290	2 365	16 800	5 760	1 220	-
Jarai	500	350	270	225	-	-
Pajar Bulan	-	-	-	-	-	-
Muara Payang	600	600	450	630	-	-
Sukamerindu	-	-	-	-	-	-
Kikim Barat	910	-	2 608	1 690	-	-
Kikim Timur	-	-	-	-	-	-
Kikim Selatan	8 430	12 215	4 360	4 180	-	-
Kikim Tengah	-	43	540	306	-	305
Lahat	4 000	3 000	9 000	7 600	-	-
Gumay Talang	-	6 000	-	8 000	-	-
Lahat Selatan	-	-	-	-	-	-
Pseksu	2 500	3 000	9 000	10 800	-	-
Merapi Barat	7 000	7 500	6 700	8 100	-	-
Merapi Timur	-	14	140	141	-	-
Merapi Selatan	19 690	12 500	16 932	11 500	-	-
Kabupaten Lahat Lahat Regency	96 827	104 852	122 851	138 961	1 220	305

Lanjutan Tabel/Continued Table 5.1.6

Kecamatan Subdistrict	Lidah Buaya/ Aloevera (kg/ kg)		Mahkota Dewa/ Phaleria Macrocarpa (kg/ kg)		Mengkudu/Pace/ Indian Mulberry (kg/ kg)	
	2021	2022 ^x	2021	2022 ^x	2021	2022 ^x
(1)	(14)	(15)	(16)	(17)	(18)	(19)
Tanjung Sakti Pumi	-	-	-	-	-	-
Tanjung Sakti Pumu	-	-	-	-	-	-
Kota Agung	-	-	-	-	-	-
Mulak Ulu	-	-	-	-	-	-
Tanjung Tebat	-	-	-	-	-	-
Mulak Sebingkai	-	-	-	-	-	-
Pulau Pinang	-	-	-	-	-	-
Pagar Gunung	-	-	-	-	-	-
Gumay Ulu	-	-	12 000	42 000	200	800
Jarai	-	-	-	-	-	-
Pajar Bulan	-	-	-	-	-	-
Muara Payang	-	-	-	-	-	-
Sukamerindu	-	-	-	-	-	-
Kikim Barat	-	-	-	-	330	-
Kikim Timur	-	-	-	-	-	-
Kikim Selatan	-	-	-	-	-	-
Kikim Tengah	-	-	-	-	1 350	32
Lahat	-	-	-	300	-	8
Gumay Talang	-	-	-	-	-	-
Lahat Selatan	-	-	-	-	-	-
Pseksu	-	-	-	-	-	-
Merapi Barat	-	-	-	-	-	-
Merapi Timur	-	-	-	-	-	-
Merapi Selatan	-	-	-	-	-	-
Kabupaten Lahat Lahat Regency	-	-	12 000	42 300	1 880	840

Lanjutan Tabel/Continued Table 5.1.6

Kecamatan Subdistrict	Sambiloto/ King of Bitter (kg/ kg)		Temuireng/ Black Turmeric (kg/ kg)		emukunci/ Chinese Keys (kg/ kg)		Temulawak/ Java Turmeric (kg/ kg)	
	2021	2022	2021	2022	2021	2022	2021	2022
(1)	(20)	(21)	(22)	(23)	(24)	(25)	(26)	(27)
Tanjung Sakti Pumi	-	-	-	-	-	-	-	-
Tanjung Sakti Pumu	-	-	-	-	-	-	-	-
Kota Agung	-	-	-	-	-	-	-	-
Mulak Ulu	-	-	-	-	-	-	-	-
Tanjung Tebat	-	-	-	-	-	-	-	-
Mulak Sebingkai	4	2	-	-	-	-	-	-
Pulau Pinang	-	-	-	-	-	-	-	-
Pagar Gunung	-	-	-	-	-	-	-	-
Gumay Ulu	300	330	1 740	22 040	400	560	3 100	372
Jarai	-	-	-	-	-	-	-	-
Pajar Bulan	-	-	-	-	-	-	-	-
Muara Payang	-	-	-	-	-	-	-	-
Sukamerindu	-	-	-	-	-	-	-	-
Kikim Barat	-	-	-	-	-	-	-	-
Kikim Timur	-	-	-	-	-	-	-	-
Kikim Selatan	-	-	-	-	-	-	-	-
Kikim Tengah	-	-	-	-	-	-	-	-
Lahat	-	-	-	-	-	-	-	-
Gumay Talang	-	-	-	-	-	-	-	-
Lahat Selatan	-	-	-	-	-	-	-	-
Pseksu	-	60	-	-	-	-	-	-
Merapi Barat	-	-	-	-	-	-	-	-
Merapi Timur	-	-	-	-	-	-	-	-
Merapi Selatan	-	-	-	-	-	-	-	-
Kabupaten Lahat Lahat Regency	304	392	1 740	22 040	400	560	3 100	372

Catatan/Note : Angka Sementara

Sumber/Source : BPS, Statistik Pertanian Hortikultura SPH-TBF/BPS-Statistics Indonesia, Agricultural Statistic for Horticulture SPH-TBF

Tabel
Table 5.1.7

Luas Panen Tanaman Biofarmaka Menurut Jenis Tanaman di Kabupaten Lahat, 2020–2022
Harvested Area of Medicinal Plants by Kind of Plant in Lahat Regency, 2020–2022

Jenis Tanaman Kind of Plants	Satuan Unit	2020	2021	2022 ^x
(1)	(2)	(3)	(4)	(5)
<i>Dlingo/Dringo/ Calamus</i>	m2
Jahe/ Ginger	m2	...	131 731	56 691
Kapulaga/ Java Cardamom	m2	...	3 000	2 000
Keji Beling/ Verbenaceae	m2
Kencur/ East Indian Galangal	m2	...	21 779	14 283
Kunyit/ Turmeric	m2	...	32 823	37 933
Laos/Lengkuas/ Galanga	m2	...	42 054	45 517
Lempuyang/ Zingiber Aromaticum	m2	...	2 000	50
Lidah Buaya/ Aloevera	m2	...	-	-
Mahkota Dewa/ Phaleria Macrocarpa	pohon/ tree	...	1 000	925
Mengkudu/Pace/ Indian Mulberry	pohon/ tree	...	1 840	1 056
Sambiloto/ King of Bitter	m2	...	1 002	803
Temuireng/ Black Turmeric	m2	...	3 000	15 000
Temukunci/ Chinese Keys	m2	...	1 000	500
Temulawak/ Java Turmeric	m2	...	5 000	200

Catatan/Note : Angka Sementara

number/Source : BPS, Statistik Pertanian Hortikultura SPH-TBF/BPS-Statistics Indonesia, Agricultural Statistic for Horticulture SPH-TBF

Tabel
Table 5.1.8

**Produksi Tanaman Biofarmaka Menurut Jenis Tanaman di
Kabupaten Lahat, 2020–2022**
*Production of Medicinal Plants by Kind of Plant in Lahat
Regency, 2020–2022*

Jenis Tanaman Kind of Plants	Satuan Unit	2020	2021	2022 ^x
(1)	(2)	(3)	(4)	(5)
<i>Dlingo/Dringo/ Calamus</i>	kg
Jahe/ Ginger	kg	...	280 270	177 315
Kapulaga/ Java Cardamom	kg	...	2 340	1 220
Keji Beling/ Verbenaceae	kg
Kencur/ East Indian Galangal	kg	...	44 917	28 653
Kunyit/ Turmeric	kg	...	96 827	104 852
Laos/Lengkuas/ Galanga	kg	...	122 851	138 961
Lempuyang/ Zingiber Aromaticum	kg	...	1 220	305
Lidah Buaya/ Aloevera	kg	...	-	-
Mahkota Dewa/ Phaleria Macrocarpa	kg	...	12 000	42 300
Mengkudu/Pace/ Indian Mulberry	kg	...	1 880	840
Sambiloto/ King of Bitter	kg	...	304	392
Temuireng/ Black Turmeric	kg	...	1 740	22 040
Temukunci/ Chinese Keys	kg	...	400	560
Temulawak/ Java Turmeric	kg	...	3 100	372

Catatan/Note : Angka Sementara

member/Source : BPS, Statistik Pertanian Hortikultura SPH-TBF/BPS-Statistics Indonesia, Agricultural Statistic for Horticulture SPH-TBF

Tabel
Table 5.1.9

Luas Panen Tanaman Hias Menurut Kecamatan dan Jenis Tanaman di Kabupaten Lahat, 2021 dan 2022
Harvested Area of Ornamental Plants by Subdistrict and Kind of Plant in Lahat Regency, 2021 and 2022

Kecamatan Subdistrict	"Anggrek/ Orchid (m ² /m ²)"		"Anthurium Bunga/ Flamingo Lily Flower (m ² /m ²)"		"Anthurium Daun/ Anthurium (m ² /m ²)"		"Anyelir/ Carnation (m ² /m ²)"		"Balaceng/ Dieffenbacia (m ² /m ²)"		"Dracaena/ Dracaena (m ² /m ²)"	
	2021	2022	2021	2022	2021	2022	2021	2022	2021	2022	2021	2022
(1)	(2)	(3)	(4)	(5)	(6)	(7)	(8)	(9)	(10)	(11)	(12)	(13)
Tanjung Sakti Pumi	-	-	-	-
Tanjung Sakti Pumu	-	-	-	-
Kota Agung	-	-	-	-
Mulak Ulu	-	-	-	-
Tanjung Tebat	-	-	-	-
Mulak Sebingkai	-	-	-	-
Pulau Pinang	-	-	-	-
Pagar Gunung	-	-	-	-
Gumay Ulu	-	-	-	-
Jarai	-	-	-	-
Pajar Bulan	-	-	-	-
Muara Payang	-	-	-	-
Sukamerindu	-	-	-	-
Kikim Barat	-	-	-	-
Kikim Timur	-	-	-	-
Kikim Selatan	-	-	-	-
Kikim Tengah	-	-	-	-
Lahat	-	-	-	-
Gumay Talang	-	-	-	-
Pseksu	-	-	-	-
Lahat Selatan	-	-	-	-
Merapi Barat	-	-	-	-
Merapi Timur	-	-	-	-
Merapi Selatan	-	-	-	-
Kabupaten Lahat Lahat Regency	-	-	-	-

Lanjutan Tabel/Continued Table 5.1.9

Kecamatan Subdistrict	"Euphorbia/ Euphorbia (m2/m2)"		"Gladiol/ Gladiol (m2/m2)"		"Hanjuang/ Cordyline (m2/m2)"		"Herbras/ Gerbera (m2/m2)"		Kamboja Jepang/ Adenium		Keladi Hias/ Caladium (m2/m2)	
	2021	2022	2021	2022	2021	2022	2021	2022	2021	2022	2021	2022
(1)	(14)	(15)	(16)	(17)	(18)	(19)	(20)	(21)	(22)	(23)	(24)	(25)
Tanjung Sakti Pumi	-	-	-	-
Tanjung Sakti Pumu	-	-	-	-
Kota Agung	-	-	-	-
Mulak Ulu	-	-	-	-
Tanjung Tebat	-	-	-	-
Mulak Sebingkai	-	-	-	-
Pulau Pinang	-	-	-	-
Pagar Gunung	-	-	-	-
Gumay Ulu	-	-	-	-
Jarai	-	-	-	-
Pajar Bulan	-	-	-	-
Muara Payang	-	-	-	-
Sukamerindu	-	-	-	-
Kikim Barat	-	-	-	-
Kikim Timur	-	-	-	-
Kikim Selatan	-	-	-	-
Kikim Tengah	-	-	-	-
Lahat	-	-	-	-
Gumay Talang	-	-	-	-
Pseksu	-	-	-	-
Lahat Selatan	-	-	-	-
Merapi Barat	-	-	-	-
Merapi Timur	-	-	-	-
Merapi Selatan	-	-	-	-
Kabupaten Lahat Lahat Regency	-	-	-	-

Lanjutan Tabel/Continued Table 5.1.9

Kecamatan Subdistrict	"Krisan/ Chrysanthemum (m2/ m2)"		"Mawar/ Rose (m2/ m2)"		"Melati/ Jasmine (m2/ m2)"		"Monstera/ Monstera (m2/ m2)"		"Pakis/ Leather Leaf Fern (m2/ m2)"		"Palem/ Palm (pohon/ tree)"	
	2021	2022	2021	2022	2021	2022	2021	2022	2021	2022	2021	2022
(1)	(26)	(27)	(28)	(29)	(30)	(31)	(32)	(33)	(34)	(35)	(36)	(37)
Tanjung Sakti Pumi	-	-	-	-	-	-	-	-	-	-
Tanjung Sakti Pumu	-	-	-	-	-	-	-	-	-	-
Kota Agung	-	-	-	-	-	-	-	-	-	-
Mulak Ulu	-	-	-	-	-	-	-	-	-	-
Tanjung Tebat	-	-	-	-	-	-	-	-	-	-
Mulak Sebingkai	-	-	-	-	-	-	-	-	-	-
Pulau Pinang	-	-	-	-	-	-	-	-	-	-
Pagar Gunung	-	-	-	-	-	-	-	-	-	-
Gumay Ulu	-	-	-	150	-	80	-	10	-	100
Jarai	-	-	-	-	-	-	-	-	-	-
Pajar Bulan	-	-	-	-	-	-	-	-	-	-
Muara Payang	-	-	-	-	-	-	-	-	-	-
Sukamerindu	-	-	-	-	-	-	-	-	-	-
Kikim Barat	-	-	-	330	-	-	-	-	-	-
Kikim Timur	-	-	-	-	-	-	-	-	-	-
Kikim Selatan	-	-	-	-	-	-	-	-	-	-
Kikim Tengah	-	-	-	-	-	-	-	-	-	-
Lahat	-	-	-	-	-	-	-	-	-	-
Gumay Talang	-	-	-	-	-	-	-	-	-	-
Pseksu	-	-	-	-	-	-	-	-	-	-
Lahat Selatan	-	-	-	-	-	-	-	-	-	-
Merapi Barat	-	-	-	-	-	-	-	-	-	-
Merapi Timur	-	-	-	-	-	-	-	-	-	-
Merapi Selatan	-	-	-	-	-	-	-	-	-	-
Kabupaten Lahat Lahat Regency	-	-	-	480	-	80	-	10	-	100

Lanjutan Tabel/Continued Table 5.1.9

Kecamatan Subdistrict	"Pedang- Pedangan/ Sansevieria (m ² /m ²)"		"Philodendron/ Philodendron (m ² /m ²)"		"Pisang- Pisangan/ Heliconia (m ² /m ²)"		"Sedap Malam/ Tuberose (m ² /m ²)"		"Soka/ Ixora (m ² /m ²)"		"Sri Rejeki/ Aglaonema (m ² /m ²)"	
	2021	2022	2021	2022	2021	2022	2021	2022	2021	2022	2021	2022
(1)	(38)	(39)	(40)	(41)	(42)	(43)	(44)	(45)	(46)	(47)	(48)	(49)
Tanjung Sakti Pumi	-	-	-	-	-	-	-	-	-	-	-	-
Tanjung Sakti Pumu	-	-	-	-	-	-	-	-	-	-	-	-
Kota Agung	-	-	-	-	-	-	-	-	-	-	-	-
Mulak Ulu	-	-	-	-	-	-	-	-	-	-	-	-
Tanjung Tebat	-	-	-	-	-	-	-	-	-	-	-	-
Mulak Sebingkai	-	-	-	-	-	-	-	-	-	-	-	-
Pulau Pinang	-	-	-	-	-	-	-	-	-	-	-	-
Pagar Gunung	-	-	-	-	-	-	-	-	-	-	-	-
Gumay Ulu	-	150	-	-	-	-	-	-	-	300	-	700
Jarai	-	-	-	-	-	-	-	-	-	-	-	-
Pajar Bulan	-	-	-	-	-	-	-	-	-	-	-	-
Muara Payang	-	-	-	-	-	-	-	-	-	-	-	-
Sukamerindu	-	-	-	-	-	-	-	-	-	-	-	-
Kikim Barat	-	-	-	-	-	-	-	-	-	-	-	310
Kikim Timur	-	-	-	-	-	-	-	-	-	-	-	-
Kikim Selatan	-	-	-	-	-	-	-	-	-	-	-	-
Kikim Tengah	-	-	-	-	-	-	-	-	-	-	-	-
Lahat	-	-	-	-	-	-	-	-	-	-	-	-
Gumay Talang	-	-	-	-	-	-	-	-	-	-	-	-
Pseksu	-	-	-	-	-	-	-	-	-	-	-	-
Lahat Selatan	-	-	-	-	-	-	-	-	-	-	-	-
Merapi Barat	-	-	-	-	-	-	-	-	-	-	-	-
Merapi Timur	-	-	-	-	-	-	-	-	-	-	-	-
Merapi Selatan	-	-	-	-	-	-	-	-	-	-	-	-
Kabupaten Lahat Lahat Regency	-	150	-	-	-	-	-	-	-	300	-	1 010

Sumber/Source: BPS, Statistik Pertanian Hortikultura SPH/ BPS-Statistics Indonesia, Agricultural Statistic for Horticulture SPH

Tabel 5.1.10
Table

Produksi Tanaman Hias Menurut Kecamatan dan Jenis Tanaman di Kabupaten Lahat, 2021 dan 2022
Production of Ornamental Plants by Subdistrict and Kind of Plant in Lahat Regency, 2021 and 2022

Kecamatan Subdistrict	"Anggrek/ Orchid (m ² /m ²)"		"Anthurium Bunga/ Flamingo Lily Flower (m ² /m ²)"		"Anthurium Daun/ Anthurium (m ² /m ²)"		"Anyelir/ Carnation (m ² /m ²)"		"Balaceng/ Dieffenbacia (m ² /m ²)"		"Dracaena/ Dracaena (m ² /m ²)"	
	2021	2022	2021	2022	2021	2022	2021	2022	2021	2022	2021	2022
(1)	(2)	(3)	(4)	(5)	(6)	(7)	(8)	(9)	(10)	(11)	(12)	(13)
Tanjung Sakti Pumi	-	-	-	-
Tanjung Sakti Pumu	-	-	-	-
Kota Agung	-	-	-	-
Mulak Ulu	-	-	-	-
Tanjung Tebat	-	-	-	-
Mulak Sebingkai	-	-	-	-
Pulau Pinang	-	-	-	-
Pagar Gunung	-	-	-	-
Gumay Ulu	-	-	-	-
Jarai	-	-	-	-
Pajar Bulan	-	-	-	-
Muara Payang	-	-	-	-
Sukamerindu	-	-	-	-
Kikim Barat	-	-	-	-
Kikim Timur	-	-	-	-
Kikim Selatan	-	-	-	-
Kikim Tengah	-	-	-	-
Lahat	-	-	-	-
Gumay Talang	-	-	-	-
Pseksu	-	-	-	-
Lahat Selatan	-	-	-	-
Merapi Barat	-	-	-	-
Merapi Timur	-	-	-	-
Merapi Selatan	-	-	-	-
Kabupaten Lahat Lahat Regency	-	-	-	-

Lanjutan Tabel/*Continued Table* 5.1.10

Kecamatan Subdistrict	"Euphorbia/ Euphorbia (m2/ m2)"		"Gladiol/ Gladiol (m2/ m2)"		"Hanjuang/ Cordyline (m2/ m2)"		"Herbras/ Gerbera (m2/ m2)"		Kamboja Jepang/ Adenium		Keladi Hias/ Caladium (m2/ m2)	
	2021	2022	2021	2022	2021	2022	2021	2022	2021	2022	2021	2022
(1)	(14)	(15)	(16)	(17)	(18)	(19)	(20)	(21)	(22)	(23)	(24)	(25)
Tanjung Sakti Pumi	-	-	-	-
Tanjung Sakti Pumu	-	-	-	-
Kota Agung	-	-	-	-
Mulak Ulu	-	-	-	-
Tanjung Tebat	-	-	-	-
Mulak Sebingkai	-	-	-	-
Pulau Pinang	-	-	-	-
Pagar Gunung	-	-	-	-
Gumay Ulu	-	-	-	-
Jarai	-	-	-	-
Pajar Bulan	-	-	-	-
Muara Payang	-	-	-	-
Sukamerindu	-	-	-	-
Kikim Barat	-	-	-	-
Kikim Timur	-	-	-	-
Kikim Selatan	-	-	-	-
Kikim Tengah	-	-	-	-
Lahat	-	-	-	-
Gumay Talang	-	-	-	-
Pseksu	-	-	-	-
Lahat Selatan	-	-	-	-
Merapi Barat	-	-	-	-
Merapi Timur	-	-	-	-
Merapi Selatan	-	-	-	-
Kabupaten Lahat Lahat Regency	-	-	-	-

Lanjutan Tabel/Continued Table 5.1.10

Kecamatan Subdistrict	"Krisan/ Chrysantemum (m2/m2)"		"Mawar/ Rose (m2/m2)"		"Melati/ Jasmine (m2/m2)"		"Monstera/ Monstera (m2/m2)"		"Pakis/ Leather Leaf Fern (m2/m2)"		"Palem/ Palm (pohon/tree)"	
	2021	2022	2021	2022	2021	2022	2021	2022	2021	2022	2021	2022
(1)	(26)	(27)	(28)	(29)	(30)	(31)	(32)	(33)	(34)	(35)	(36)	(37)
Tanjung Sakti Pumi	-	-	-	-	-	-	-	-	-	-
Tanjung Sakti Pumu	-	-	-	-	-	-	-	-	-	-
Kota Agung	-	-	-	-	-	-	-	-	-	-
Mulak Ulu	-	-	-	-	-	-	-	-	-	-
Tanjung Tebat	-	-	-	-	-	-	-	-	-	-
Mulak Sebingkai	-	-	-	-	-	-	-	-	-	-
Pulau Pinang	-	-	-	-	-	-	-	-	-	-
Pagar Gunung	-	-	-	-	-	-	-	-	-	-
Gumay Ulu	-	-	-	150	-	88	-	10	-	100
Jarai	-	-	-	-	-	-	-	-	-	-
Pajar Bulan	-	-	-	-	-	-	-	-	-	-
Muara Payang	-	-	-	-	-	-	-	-	-	-
Sukamerindu	-	-	-	-	-	-	-	-	-	-
Kikim Barat	-	-	-	330	-	-	-	-	-	-
Kikim Timur	-	-	-	-	-	-	-	-	-	-
Kikim Selatan	-	-	-	-	-	-	-	-	-	-
Kikim Tengah	-	-	-	-	-	-	-	-	-	-
Lahat	-	-	-	-	-	-	-	-	-	-
Gumay Talang	-	-	-	-	-	-	-	-	-	-
Pseksu	-	-	-	-	-	-	-	-	-	-
Lahat Selatan	-	-	-	-	-	-	-	-	-	-
Merapi Barat	-	-	-	-	-	-	-	-	-	-
Merapi Timur	-	-	-	-	-	-	-	-	-	-
Merapi Selatan	-	-	-	-	-	-	-	-	-	-
Kabupaten Lahat Lahat Regency	-	-	-	480	-	88	-	10	-	100

Lanjutan Tabel/Continued Table 5.1.10

Kecamatan Subdistrict	"Pedang- Pedangan/ Sansevieria (m ² /m ²)"		"Philodendron/ Philodendron (m ² /m ²)"		"Pisang- Pisangan/ Heliconia (m ² /m ²)"		"Sedap Malam/ Tuberose (m ² /m ²)"		"Soka/Ixora (m ² /m ²)"		"Sri Rejeki/ Aglaonema (m ² /m ²)"	
	2021	2022	2021	2022	2021	2022	2021	2022	2021	2022	2021	2022
(1)	(38)	(39)	(40)	(41)	(42)	(43)	(44)	(45)	(46)	(47)	(48)	(49)
Tanjung Sakti Pumi	-	-	-	-	-	-	-	-	-	-	-	-
Tanjung Sakti Pumu	-	-	-	-	-	-	-	-	-	-	-	-
Kota Agung	-	-	-	-	-	-	-	-	-	-	-	-
Mulak Ulu	-	-	-	-	-	-	-	-	-	-	-	-
Tanjung Tebat	-	-	-	-	-	-	-	-	-	-	-	-
Mulak Sebingkai	-	-	-	-	-	-	-	-	-	-	-	-
Pulau Pinang	-	-	-	-	-	-	-	-	-	-	-	-
Pagar Gunung	-	-	-	-	-	-	-	-	-	-	-	-
Gumay Ulu	-	150	-	-	-	-	-	-	-	300	-	700
Jarai	-	-	-	-	-	-	-	-	-	-	-	-
Pajar Bulan	-	-	-	-	-	-	-	-	-	-	-	-
Muara Payang	-	-	-	-	-	-	-	-	-	-	-	-
Sukamerindu	-	-	-	-	-	-	-	-	-	-	-	-
Kikim Barat	-	-	-	-	-	-	-	-	-	-	-	310
Kikim Timur	-	-	-	-	-	-	-	-	-	-	-	-
Kikim Selatan	-	-	-	-	-	-	-	-	-	-	-	-
Kikim Tengah	-	-	-	-	-	-	-	-	-	-	-	-
Lahat	-	-	-	-	-	-	-	-	-	-	-	-
Gumay Talang	-	-	-	-	-	-	-	-	-	-	-	-
Pseksu	-	-	-	-	-	-	-	-	-	-	-	-
Lahat Selatan	-	-	-	-	-	-	-	-	-	-	-	-
Merapi Barat	-	-	-	-	-	-	-	-	-	-	-	-
Merapi Timur	-	-	-	-	-	-	-	-	-	-	-	-
Merapi Selatan	-	-	-	-	-	-	-	-	-	-	-	-
Kabupaten Lahat Lahat Regency	-	150	-	-	-	-	-	-	-	300	-	1 010

Sumber/Source: BPS, Statistik Pertanian Hortikultura SPH/ BPS-Statistics Indonesia, Agricultural Statistic for Horticulture SPH

Tabel 5.1.11 Luas Panen Tanaman Hias Menurut Jenis Tanaman di Kabupaten Lahat, 2019–2022
Harvested Area of Ornamental Plants by Kind of Plant in Lahat Regency, 2019–2022

Jenis Tanaman <i>Kind of Plants</i>	Satuan Unit	2019	2020	2021	2022
(1)	(2)	(3)	(4)	(5)	(5)
Anthurium Bunga/ Flamingo Lily Flower	m2	-	...	-	-
Anthurium Daun/ Anthurium	m2	-
Balaceng/ Dieffenbacia	m2	-
Dracaena/ Dracaena	m2	-	...	-	-
Euphorbia/ Euphorbia	m2	-
Hanjuang/ Cordyline	m2	-	...	-	-
Herbras/ Gerbera	m2	-	...	-	-
Kamboja Jepang/ Adenium	m2	-
Keladi Hias/ Caladium	m2	-
Krisan/ Chrysantemum	m2	-	...	-	-
Mawar/ Rose	m2	-	...	-	480
Melati/ Jasmine	m2	-	...	-	80
Monstera/ Monstera	m2	-
Pakis/ Leather Leaf Fern	m2	-	...	-	10
Palem/ Palm	pohon/ tree	-	...	-	100
Pedang-Pedangan/ Sansevieria	m2	-	...	-	150
Philodendron/ Philodendron	m2	-	...	-	-
Pisang-Pisangan/ Heliconia	m2	-	...	-	-
Sedap Malam/ Tuberose	m2	-	...	-	-
Soka/ Ixora	m2	-	...	-	300
Sri Rejeki/ Aglaonema	m2	-	...	-	1 010
Anggrek Pot/ Potted Orchid	m2	-	10
Anggrek Potong/ Cut Orchid	m2	-	-
Bromelia/ Bromelia	m2	-	-
Bugenvil/ Bugenvil	m2	-	50
Puring/ Croton	m2	-	-

Tabel
Table 5.1.12

**Produksi Tanaman Hias Menurut Jenis Tanaman di
Kabupaten Lahat, 2019-2022**
*Production of Ornamental Plants by Kind of Plant in Lahat
Regency, 2019–2022*

Jenis Tanaman <i>Kind of Plants</i>	Satuan Unit	2019	2020	2021	2022
(1)	(2)	(3)	(4)	(5)	(5)
Anthurium Bunga/ Flamingo Lily Flower	tangkai/ stalks	-
Anthurium Daun/ Anthurium	tangkai/ stalks	...	-	-	...
Balaceng/ Dieffenbacia	pohon/ tree
Dracaena/ Dracaena	tangkai/ stalks	-
Euphorbia/ Euphorbia	pohon/ tree
Hanjuang/ Cordyline	pohon/ tree	...	-	-	-
Herbras/ Gerbera	pohon/ tree	-
Kamboja Jepang/ Adenium	tangkai/ stalks
Keladi Hias/ Caladium	pohon/ tree	...	-	-	...
Krisan/ Chrysantemum	tangkai/ stalks	...	-	-	-
Mawar/ Rose	pohon/ tree	480
Melati/ Jasmine	pohon/ tree	80
Monstera/ Monstera	tangkai/ stalks	...	-	-	...
Pakis/ Leather Leaf Fern	tangkai/ stalks	...	-	480	10
Palem/ Palm	kg	...	-	88	100
Pedang-Pedangan/ Sansevieria	pohon/ tree	150
Philodendron/ Philodendron	pohon/ tree	...	-	10	-
Pisang-Pisangan/ Heliconia	pohon/ tree	...	-	100	-
Sedap Malam/ Tuberose	rumpun/ clumps	-
Soka/ Ixora	pohon/ tree	...	-	-	300
Sri Rejeki/ Aglaonema	tangkai/ stalks	...	-	-	1 010
Anggrek Pot/ Potted Orchid	tangkai/ stalks	...	-	-	10
Anggrek Potong/ Cut Orchid	pohon/ tree	...	-	300	-
Bromelia/ Bromelia	pohon/ tree	...	-	1 010	-
Bugenvil/ Bugenvil	m2	-	50
Puring/ Croton	m2	-	-

Tabel 5.1.13 **Produksi Buah-buahan Menurut Jenis Tanaman Menurut Kecamatan di Kabupaten Lahat, 2021 dan 2022**
Production of Fruits by Kind of Plant by Subdistrict in Lahat Regency, 2021 and 2022

Kecamatan Subdistrict	Alpukat/ Avocado (kw/ qui)		Anggur/ Grape (kw/ qui)		Apel/ Apple (kw/ qui)		Belimbing/ Star Fruit (kw/ qui)	
	2021	2022	2021	2022	2021	2022	2021	2022
(1)	(2)	(3)	(4)	(5)	(6)	(7)	(8)	(9)
Tanjung Sakti Pumi	386	537	-	-	-	-	48	75
Tanjung Sakti Pumu	147	296	-	-	-	-	47	31
Kota Agung	315	111	-	-	-	-	38	24
Mulak Ulu	56	458	-	-	-	-	-	59
Tanjung Tebat	-	10	-	-	-	-	1	-
Mulak Sebingkai	74	292	-	-	-	-	9	17
Pulau Pinang	50	64	-	-	-	-	2	8
Pagar Gunung	36	9	-	-	-	-	4	4
Gumay Ulu	40	29	5	-	-	-	9	2
Jarai	422	355	-	-	-	-	6	14
Pajar Bulan	113	213	-	-	-	-	1	1
Muara Payang	160	269	-	-	-	-	3	2
Sukamerindu	33	71	-	-	-	-	1	1
Kikim Barat	30	30	-	-	-	-	13	1
Kikim Timur	358	52	-	-	-	-	-	-
Kikim Selatan	84	71	-	-	-	-	4	5
Kikim Tengah	24	8	-	-	-	-	16	3
Lahat	259	163	-	-	-	-	24	17
Gumay Talang	-	-	-	-	-	-	90	90
Pseksu	35	15	-	-	-	-	23	6
Lahat Selatan	49	56	-	-	-	-	67	21
Merapi Barat	103	86	-	-	-	-	9	65
Merapi Timur	3	1	-	-	-	-	3	1
Merapi Selatan	90	80	-	-	-	-	26	16
Kabupaten Lahat Lahat Regency	2 867	3 275	5	-	-	-	444	463

Lanjutan Tabel/Continued Table 5.1.13

Kecamatan Subdistrict	"Duku/Langsat/ Kokosan/Duku (kw/ qui)"		"Durian/Durian (kw/ qui)"		"Jambu Air/Water Apple (kw/ qui)"		"Jambu Biji/ Guava (kw/ qui)"	
	2021	2022	2021	2022	2021	2022	2021	2022
(1)	(10)	(11)	(12)	(13)	(14)	(15)	(16)	(17)
Tanjung Sakti Pumi	235	235	158	217	119	187	42	72
Tanjung Sakti Pumu	-	1	-	247	9	22	-	-
Kota Agung	19	10	2 296	1 968	15	6	39	33
Mulak Ulu	-	-	-	18 810	-	353	23	90
Tanjung Tebat	3	-	553	782	7	-	9	-
Mulak Sebingkai	-	6	734	741	-	2	-	6
Pulau Pinang	-	-	3 220	787	48	92	24	32
Pagar Gunung	36	17	960	1 020	44	1 742	15	19
Gumay Ulu	32	-	1 126	1 086	9	5	96	60
Jarai	7	3	115	446	25	29	79	52
Pajar Bulan	1	1	104	678	16	24	30	9
Muara Payang	-	-	242	350	5	14	67	27
Sukamerindu	1	1	20	97	1	5	7	4
Kikim Barat	2 492	1 258	2 875	2 384	109	75	68	32
Kikim Timur	40	38	1 951	1 581	-	-	-	-
Kikim Selatan	160	190	3 584	2 796	160	135	24	41
Kikim Tengah	521	24	2 807	2 827	213	92	73	76
Lahat	47	148	2 589	2 151	270	294	484	268
Gumay Talang	-	-	205	-	-	-	90	135
Pseksu	2 821	328	5 175	4 441	22	6	38	22
Lahat Selatan	132	137	4 918	3 045	196	148	132	107
Merapi Barat	59	124	292	913	20	52	20	207
Merapi Timur	364	900	1 000	2 048	25	57	125	136
Merapi Selatan	179	180	1 862	1 627	54	48	141	431
Kabupaten Lahat Lahat Regency	7 150	3 598	36 785	51 042	1 368	3 385	1 624	1 859

Lanjutan Tabel/Continued Table 5.1.13

Kecamatan Subdistrict	Jengkol/ Jengkol (kw/ qui)		Jeruk Besar/ Pomelo (kw/ qui)		Jeruk Siam/Kepron/ Orange/Tangerine (kw/ qui)		Mangga/ Mango (kw/ qui)	
	2021	2022	2021	2022	2021	2022	2021	2022
(1)	(18)	(19)	(20)	(21)	(22)	(23)	(24)	(25)
Tanjung Sakti Pumi	158	199	314	359	63	112	655	194
Tanjung Sakti Pumu	66	96	-	-	-	-	161	193
Kota Agung	694	500	-	-	-	-	917	282
Mulak Ulu	-	3 519	-	-	-	-	-	-
Tanjung Tebat	4	236	-	-	-	-	-	-
Mulak Sebingkai	151	49	-	-	-	-	-	17
Pulau Pinang	3 454	2 134	-	-	-	-	264	80
Pagar Gunung	930	930	-	-	3	-	122	283
Gumay Ulu	700	1 000	1	3	142	156	6 050	1
Jarai	424	359	-	-	7	12	15	3
Pajar Bulan	962	788	-	-	8	22	9	8
Muara Payang	364	373	-	-	52	387	11	8
Sukamerindu	221	234	-	-	-	2	16	11
Kikim Barat	316	224	-	-	22	18	482	318
Kikim Timur	-	-	-	-	241	118	80	173
Kikim Selatan	80	85	-	-	-	-	50	56
Kikim Tengah	303	211	-	-	63	26	1 385	429
Lahat	376	1 341	-	-	-	-	1 192	980
Gumay Talang	1 500	4 500	-	-	-	-	40	80
Pseksu	491	380	-	-	-	-	38	44
Lahat Selatan	121	160	-	-	-	-	656	543
Merapi Barat	316	700	-	-	-	-	114	295
Merapi Timur	39	32	-	-	20	18	831	301
Merapi Selatan	360	341	-	-	-	-	122	140
Kabupaten Lahat Lahat Regency	12 029	18 390	315	362	621	871	13 209	4 436

Lanjutan Tabel/Continued Table 5.1.13

Kecamatan Subdistrict	"Manggis/ Mangosteen (kw/ qui)"		"Melinjo/ Gnetum/ Melinjo (kw/ qui)"		"Nangka/ Cempedak/ Jackfruit (kw/ qui)"		"Nenas/ Pineapple (kw/ qui)"	
	2021	2022	2021	2022	2021	2022	2021	2022
(1)	(26)	(27)	(28)	(29)	(30)	(31)	(32)	(33)
Tanjung Sakti Pumi	63	352	-	-	26	18	-	-
Tanjung Sakti Pumu	-	-	-	-	60	96	-	-
Kota Agung	824	322	14	4	107	53	-	-
Mulak Ulu	-	-	-	-	66	-	-	-
Tanjung Tebat	-	-	-	-	17	29	-	-
Mulak Sebingkai	-	1	-	1	-	9	-	1
Pulau Pinang	126	32	3	-	87	36	-	-
Pagar Gunung	316	394	51	65	108	192	-	-
Gumay Ulu	5	-	18	9	340	380	53	4
Jarai	-	2	-	-	1 698	1 267	4	6
Pajar Bulan	7	4	-	-	56	52	-	-
Muara Payang	-	-	-	-	704	911	1	-
Sukamerindu	-	2	-	-	23	267	-	-
Kikim Barat	25	110	99	46	600	418	11	7
Kikim Timur	-	187	-	-	-	203	6	21
Kikim Selatan	-	70	-	7	368	242	-	-
Kikim Tengah	159	100	313	150	986	482	86	27
Lahat	163	75	156	79	808	711	-	-
Gumay Talang	270	540	-	-	-	-	-	-
Pseksu	412	377	23	2	601	231	-	-
Lahat Selatan	1	35	67	62	1 039	437	-	-
Merapi Barat	-	63	12	35	16	64	-	-
Merapi Timur	69	69	61	19	80	15	-	-
Merapi Selatan	227	240	100	100	160	160	26	37
Kabupaten Lahat Lahat Regency	2 666	2 975	916	579	7 950	6 270	188	103

Lanjutan Tabel/Continued Table 5.1.13

Kecamatan Subdistrict	"Pepaya/Papaya (kw/qui)"		"Petai/Twisted Cluster Bean (kw/qui)"		"Pisang/Banana (kw/qui)"		"Rambutan/ Rambutan (kw/qui)"	
	2021	2022	2021	2022	2021	2022	2021	2022
(1)	(34)	(35)	(36)	(37)	(38)	(39)	(40)	(41)
Tanjung Sakti Pumi	40	24	160	126	14	6	50	105
Tanjung Sakti Pumu	113	67	-	14	323	32	-	-
Kota Agung	239	177	132	65	716	261	615	155
Mulak Ulu	134	330	90	-	251	488	-	-
Tanjung Tebat	87	178	26	33	104	154	92	-
Mulak Sebingkai	-	10	74	144	-	30	-	432
Pulau Pinang	8	37	1 020	515	10	280	358	104
Pagar Gunung	55	68	151	149	162	130	364	356
Gumay Ulu	148	28	72	42	120	44	162	-
Jarai	6 269	8 202	25	44	177	968	167	155
Pajar Bulan	1 329	1 843	4	5	119	119	73	69
Muara Payang	6 385	6 858	40	26	182	138	144	66
Sukamerindu	2 662	4 583	5	8	44	52	10	19
Kikim Barat	204	462	259	288	243	115	336	194
Kikim Timur	571	221	1 488	736	1 520	1 160	140	557
Kikim Selatan	160	195	40	41	240	1 100	112	608
Kikim Tengah	232	145	563	1 118	997	272	526	362
Lahat	1 013	741	195	222	1 839	1 330	1 303	1 370
Gumay Talang	400	400	120	-	1 950	1 800	86	86
Pseksu	32	11	992	641	120	31	-	-
Lahat Selatan	656	304	70	88	270	1 628	542	1 106
Merapi Barat	129	270	127	293	287	503	130	158
Merapi Timur	139	87	97	45	286	227	507	507
Merapi Selatan	109	100	193	194	200	200	499	488
Kabupaten Lahat Lahat Regency	21 112	25 339	5 943	4 837	10 173	11 067	6 214	6 897

Lanjutan Tabel/Continued Table 5.1.13

Kecamatan Subdistrict	"Salak/ Snakefruit (kw/ qui)"		"Sawo/ Sapodilla/Sawo (kw/ qui)"		"Sirsak/ Soursop (kw/ qui)"		"Sukun/ Breadfruit (kw/ qui)"	
	2021	2022	2021	2022	2021	2022	2021	2022
(1)	(42)	(43)	(44)	(45)	(46)	(47)	(48)	(49)
Tanjung Sakti Pumi	52	50	-	-	-	-	12	5
Tanjung Sakti Pumu	-	-	-	-	32	24	15	15
Kota Agung	-	-	128	33	10	10	36	16
Mulak Ulu	-	-	-	-	42	-	46	-
Tanjung Tebat	-	-	14	-	3	-	-	-
Mulak Sebingkai	-	-	-	19	1	40	-	19
Pulau Pinang	-	-	-	-	6	24	4	-
Pagar Gunung	-	-	6	7	5	5	25	24
Gumay Ulu	22	1	23	18	9	10	8	6
Jarai	3 199	3 018	8	8	25	10	6	74
Pajar Bulan	263	216	2	3	3	1	5	10
Muara Payang	-	-	21	5	120	5	11	3
Sukamerindu	-	-	-	-	-	7	-	-
Kikim Barat	22	12	59	28	19	10	111	73
Kikim Timur	-	-	-	-	-	-	-	15
Kikim Selatan	-	-	240	91	-	21	-	90
Kikim Tengah	77	13	80	42	46	13	300	214
Lahat	-	-	22	-	50	112	478	347
Gumay Talang	-	-	2	8	14	8	50	80
Pseksu	-	-	38	23	16	4	31	5
Lahat Selatan	-	-	11	7	20	13	104	1 423
Merapi Barat	-	-	43	115	17	98	26	94
Merapi Timur	13	1	23	8	55	51	24	24
Merapi Selatan	-	-	44	40	60	60	24	26
Kabupaten Lahat Lahat Regency	3 648	3 312	764	455	554	523	1 316	2 563

Lanjutan Tabel/Continued Table 5.1.13

Kecamatan Subdistrict	"Buah naga/ Dragon fruit (kw/ qui) "		"Lemon (kw/ qui) "		"Lengkeng/ Dimocarpus Longan (kw/ qui) "	
	2021	2022	2021	2022	2021	2022
(1)	(50)	(51)	(52)	(53)	(54)	(55)
Tanjung Sakti Pumi	-	-	-	-	-	-
Tanjung Sakti Pumu	-	-	-	-	-	-
Kota Agung	-	-	-	-	33	6
Mulak Ulu	-	-	-	-	13	1
Tanjung Tebat	-	-	-	-	1	-
Mulak Sebingkai	-	3	60	129	3	37
Pulau Pinang	-	-	-	-	-	-
Pagar Gunung	-	-	4	-	35	18
Gumay Ulu	40	20	4	3	1	1
Jarai	2	4	-	-	5	1
Pajar Bulan	-	-	-	-	-	-
Muara Payang	-	-	-	-	-	-
Sukamerindu	-	-	-	-	-	-
Kikim Barat	3	4	-	-	8	6
Kikim Timur	-	-	-	-	-	-
Kikim Selatan	-	-	-	-	-	-
Kikim Tengah	17	5	-	-	41	11
Lahat	-	-	-	-	-	-
Gumay Talang	-	-	-	-	-	-
Pseksu	-	-	-	-	-	-
Lahat Selatan	-	-	-	-	-	-
Merapi Barat	-	-	-	-	-	-
Merapi Timur	-	-	-	-	-	-
Merapi Selatan	-	-	-	-	-	-
Kabupaten Lahat Lahat Regency	62	37	68	132	140	81

Tabel
Table 5.1.14

**Produksi Buah–Buahan dan Sayuran Tahunan Menurut
Jenis Tanaman di Kabupaten Lahat, 2019–2022**
*Production of Annual Fruits and Vegetables by Kind of Plant
in Lahat Regency, 2019–2022*

Jenis Tanaman <i>Kind of Plants</i>	Satuan Unit	2019	2020	2021	2022
(1)	(2)	(3)	(4)	(5)	(5)
Alpukat/ Avocado	kw/ qui	5 844	...	2 867	3 275
Anggur/ Grape	kw/ qui	-	...	5	-
Apel/ Apple	kw/ qui	-	...	-	-
Belimbing/ Star Fruit	kw/ qui	705	...	444	463
Duku/Langsat/Kokosan/ Duku	kw/ qui	4 576	...	7 150	3 598
Durian/ Durian	kw/ qui	9 532	...	36 785	51 042
Jambu Air/ Water Apple	kw/ qui	1 122	...	1 368	3 385
Jambu Biji/ Guava	kw/ qui	1 053	...	1 624	1 859
Jengkol/ Jengkol	kw/ qui	4 871	...	12 029	18 390
Jeruk Besar/ Pomelo	kw/ qui	458	...	315	362
Jeruk Siam/Keprok/ Orange/Tangerine	kw/ qui	669	...	621	871
Mangga/ Mango	kw/ qui	18 590	...	13 209	4 436
Manggis/ Mangosteen	kw/ qui	1 360	...	2 666	2 975
Melinjo/ Gnetum/Melinjo	kw/ qui	371	...	916	579
Nangka/Cempedak/ Jackfruit	kw/ qui	5 578	...	7 950	6 270
Nenas/ Pineapple	kw/ qui	45	...	188	103
Pepaya/ Papaya	kw/ qui	17 939	...	21 112	25 339
Petai/ Twisted Cluster Bean	kw/ qui	6 124	...	5 943	4 837
Pisang/ Banana	kw/ qui	11 459	...	10 173	11 067
Rambutan/ Rambutan	kw/ qui	2 069	...	6 214	6 897
Salak/ Snakefruit	kw/ qui	2 251	...	3 648	3 312
Sawo/ Sapodilla/Sawo	kw/ qui	740	...	764	455
Sirsak/ Soursoop	kw/ qui	307	...	554	523
Sukun/ Breadfruit	kw/ qui	1 373	...	1 316	2 563
Buah Naga/ Hylocereus polyrhizus	kw/ qui	62	37
Jeruk Lemon/ Lemon	kw/ qui	68	132
Lengkeng/ Dimocarpus longan	kw/ qui	140	81

**5.2 PERKEBUNAN
ESTATE CROPS**

Tabel 5.2.1 Luas Areal Tanaman Perkebunan Menurut Kecamatan dan Jenis Tanaman di Kabupaten Lahat (ha), 2021 dan 2022
Table 5.2.1 Planted Area of Estate Crops by Subdistrict and Type of Crops in Lahat Regency (thousand ha), 2021 dan 2022

Kecamatan Subdistrict	Kelapa Sawit/Oil Palm		Kelapa/Coconut	
	2021	2022	2021	2022
(1)	(2)	(3)	(4)	(5)
Tanjung Sakti Pumi	40	40	40	40
Tanjung Sakti Pumu	-	-	20	20
Kota Agung	50	50	20	20
Mulak Ulu	40	40	30	30
Tanjung Tebat	30	30	20	20
Mulak Sebingkai	50	50	30	30
Pulau Pinang	50	50	10	10
Pagar Gunung	50	50	10	10
Gumay Ulu	-	-	20	20
Jarai	-	-	50	50
Pajar Bulan	-	-	20	20
Muara Payang	-	-	40	40
Sukamerindu	-	-	20	20
Kikim Barat	1 850	1 850	20	20
Kikim Timur	1 550	1 550	20	20
Kikim Selatan	1 430	1 430	20	20
Kikim Tengah	1 640	1 640	10	10
Lahat	220	220	0	0
Gumay Talang	700	700	30	30
Lahat Selatan	260	260	10	10
Pseksu	120	120	20	20
Merapi Barat	10	50	50	50
Merapi Timur	910	910	40	40
Merapi Selatan	10	80	30	30
Kabupaten Lahat Lahat Regency	8 990	9100	570	570

Lanjutan Tabel/Continued Table 5.2.1

Kecamatan Subdistrict	Karet/Rubber		Kopi/Coffee	
	2021	2022	2021	2022
(1)	(6)	(7)	(8)	(9)
Tanjung Sakti Pumi	-	-	4 820	4 820
Tanjung Sakti Pumu	-	-	5 180	5 180
Kota Agung	350	350	2 950	2 950
Mulak Ulu	570	570	2 340	2 340
Tanjung Tebat	630	630	1 700	1 700
Mulak Sebingkai	580	580	2 240	2 240
Pulau Pinang	1 370	1 370	1 820	1 820
Pagar Gunung	1 620	1 620	2 950	2 950
Gumay Ulu	1 860	1 860	2 350	2 350
Jarai	-	-	3 580	3 280
Pajar Bulan	-	-	4 460	4 460
Muara Payang	-	-	3 590	3 590
Sukamerindu	-	-	4 570	4 570
Kikim Barat	4 700	4 700	500	500
Kikim Timur	4 900	4 990	2 100	100
Kikim Selatan	5 030	5 030	1 020	1 020
Kikim Tengah	3 060	3 060	870	870
Lahat	280	280	390	390
Gumay Talang	3 310	3 310	1 140	1 140
Lahat Selatan	310	310	430	430
Pseksu	3 550	3 550	3 310	3 310
Merapi Barat	240	240	850	850
Merapi Timur	2 010	1 890	590	590
Merapi Selatan	560	560	710	710
Kabupaten Lahat Lahat Regency	34 930	34 820	54 440	54 440

Lanjutan Tabel/*Continued Table 5.2.1*

Kecamatan Subdistrict	Kakao/Cocoa		Tebu/Sugar cane	
	2021	2022	2021	2022
(1)	(10)	(11)	(12)	(13)
Tanjung Sakti Pumi	90	90	–	–
Tanjung Sakti Pumu	-	-	–	–
Kota Agung	180	180	–	–
Mulak Ulu	90	90	–	–
Tanjung Tebat	60	60	–	–
Mulak Sebingkai	90	90	–	–
Pulau Pinang	80	80	–	–
Pagar Gunung	320	320	–	–
Gumay Ulu	80	80	–	–
Jarai	300	300	–	–
Pajar Bulan	1 260	1 260	–	–
Muara Payang	280	280	–	–
Sukamerindu	680	680	–	–
Kikim Barat	70	70	–	–
Kikim Timur	140	140	–	–
Kikim Selatan	110	110	–	–
Kikim Tengah	110	110	–	–
Lahat	-	-	–	–
Gumay Talang	80	80	–	–
Lahat Selatan	-	-	–	–
Pseksu	80	80	–	–
Merapi Barat	20	20	–	–
Merapi Timur	260	260	–	–
Merapi Selatan	-	-	–	–
Kabupaten Lahat Lahat Regency	4 370	4 370	–	–

Lanjutan Tabel/Continued Table 5.2.1

Kecamatan Subdistrict	Teh/Tea		Tembakau/Tobacco	
	2021	2022	2021	2022
(1)	(14)	(15)	(16)	(17)
Tanjung Sakti Pumi	–	–	–	–
Tanjung Sakti Pumu	–	–	–	–
Kota Agung	–	–	–	–
Mulak Ulu	–	–	–	–
Tanjung Tebat	–	–	–	–
Mulak Sebingkai	–	–	–	–
Pulau Pinang	–	–	–	–
Pagar Gunung	–	–	–	–
Gumay Ulu	–	–	–	–
Jarai	–	–	–	–
Pajar Bulan	–	–	–	–
Muara Payang	–	–	10	20
Sukamerindu	–	–	–	–
Kikim Barat	–	–	–	–
Kikim Timur	–	–	–	–
Kikim Selatan	–	–	–	–
Kikim Tengah	–	–	–	–
Lahat	–	–	–	–
Gumay Talang	–	–	–	–
Lahat Selatan	–	–	–	–
Pseksu	–	–	–	–
Merapi Barat	–	–	–	–
Merapi Timur	–	–	–	–
Merapi Selatan	–	–	20	30
Kabupaten Lahat Lahat Regency	–	–	30	50

Sumber/Source: Dinas Perkebunan BPS Kabupaten Lahat/ Lahat District Plantation Office

Tabel
Table 5.2.2

Produksi Perkebunan Menurut Kecamatan dan Jenis Tanaman di Kabupaten Lahat (ton), 2021 dan 2022
Production of Estate by Subdistrict and Type of Crops in Lahat Regency (thousand ton), 2021 dan 2022

Kecamatan Subdistrict	Kelapa Sawit/Oil Palm		Kelapa/Coconut	
	2021	2022	2021	2022
(1)	(2)	(3)	(4)	(5)
Tanjung Sakti Pumi	70	260	30	30
Tanjung Sakti Pumu	-	-	10	10
Kota Agung	120	450	20	10
Mulak Ulu	180	450	20	20
Tanjung Tebat	90	650	10	10
Mulak Sebingkai	190	450	20	20
Pulau Pinang	20	150	10	10
Pagar Gunung	250	110	10	10
Gumay Ulu	-	-	10	10
Jarai	-	-	30	30
Pajar Bulan	-	-	10	10
Muara Payang	-	-	10	10
Sukamerindu	-	-	10	30
Kikim Barat	4 600	4 680	10	10
Kikim Timur	3 800	4 150	10	10
Kikim Selatan	3 110	3 640	10	10
Kikim Tengah	3 650	4 410	10	10
Lahat	900	630	-	-
Gumay Talang	2 300	1 930	10	10
Lahat Selatan	680	700	10	10
Pseksu	950	220	-	-
Merapi Barat	20	70	20	30
Merapi Timur	2 080	2 800	40	30
Merapi Selatan	10	300	10	10
Kabupaten Lahat Lahat Regency	23 020	23 560	330	340

Lanjutan Tabel/*Continued Table 5.2.2*

Kecamatan Subdistrict	Karet/Rubber		Kopi/Coffee	
	2021	2022	2021	2022
(1)	(6)	(7)	(8)	(9)
Tanjung Sakti Pumi	-	-	2 840	2 840
Tanjung Sakti Pumu	-	-	2 940	2 930
Kota Agung	180	180	1 050	1 050
Mulak Ulu	220	220	980	950
Tanjung Tebat	430	430	570	570
Mulak Sebingkai	200	200	920	940
Pulau Pinang	1 760	1 760	410	650
Pagar Gunung	1 590	1 590	790	990
Gumay Ulu	2 000	2 000	630	630
Jarai	-	-	1 660	1 660
Pajar Bulan	-	-	2 270	2 270
Muara Payang	-	-	1 770	1 830
Sukamerindu	-	-	2 320	2 310
Kikim Barat	3 660	3 660	120	270
Kikim Timur	3 880	3 820	270	270
Kikim Selatan	3 400	3 400	280	270
Kikim Tengah	2 230	2 230	220	210
Lahat	300	300	90	100
Gumay Talang	660	660	270	270
Lahat Selatan	230	230	100	100
Pseksu	2 250	2 250	1 050	1 240
Merapi Barat	70	70	140	140
Merapi Timur	2 600	2 450	180	180
Merapi Selatan	340	340	130	130
Kabupaten Lahat Lahat Regency	26 270	25 790	21 600	22 800

Lanjutan Tabel/*Continued Table 5.2.2*

Kecamatan Subdistrict	Kakao/Cocoa		Tebu/Sugar cane	
	2021	2022	2021	2022
(1)	(10)	(11)	(12)	(13)
Tanjung Sakti Pumi	340	420	-	-
Tanjung Sakti Pumu	-	-	-	-
Kota Agung	250	650	-	-
Mulak Ulu	200	390	-	-
Tanjung Tebat	110	190	-	-
Mulak Sebingkai	240	400	-	-
Pulau Pinang	10	10	-	-
Pagar Gunung	920	1140	-	-
Gumay Ulu	10	240	-	-
Jarai	1 740	1 740	-	-
Pajar Bulan	6 400	6 400	-	-
Muara Payang	1 380	1 500	-	-
Sukamerindu	4 200	4 340	-	-
Kikim Barat	200	200	-	-
Kikim Timur	240	450	-	-
Kikim Selatan	720	540	-	-
Kikim Tengah	10	200	-	-
Lahat	-	-	-	-
Gumay Talang	310	280	-	-
Lahat Selatan	-	-	-	-
Pseksu	220	360	-	-
Merapi Barat	-	10	-	-
Merapi Timur	2110	1 570	-	-
Merapi Selatan	-	20	-	-
Kabupaten Lahat Lahat Regency	19 610	21 050	-	-

Lanjutan Tabel/*Continued Table 5.2.2*

Kecamatan <i>Subdistrict</i>	Teh/ <i>Tea</i>		Tembakau/ <i>Tobacco</i>	
	2021	2022	2021	2022
(1)	(14)	(15)	(16)	(17)
Tanjung Sakti Pumi	-	-	-	-
Tanjung Sakti Pumu	-	-	-	-
Kota Agung	-	-	-	-
Mulak Ulu	-	-	-	-
Tanjung Tebat	-	-	-	-
Mulak Sebingkai	-	-	-	-
Pulau Pinang	-	-	-	-
Pagar Gunung	-	-	-	-
Gumay Ulu	-	-	-	-
Jarai	-	-	-	-
Pajar Bulan	-	-	-	-
Muara Payang	-	-	50	90
Sukamerindu	-	-	-	-
Kikim Barat	-	-	-	-
Kikim Timur	-	-	-	-
Kikim Selatan	-	-	-	-
Kikim Tengah	-	-	-	-
Lahat	-	-	-	-
Gumay Talang	-	-	-	-
Lahat Selatan	-	-	-	-
Pseksu	-	-	-	-
Merapi Barat	-	-	-	-
Merapi Timur	-	-	-	-
Merapi Selatan	-	-	120	230
Kabupaten Lahat <i>Lahat Regency</i>	-	-	170	320

Sumber/*Source*: Dinas Pertanian Kabupaten Lahat/*Agriculture Offices Lahat Regency*

Tabel
Table 5.2.3

Luas Areal Tanaman Perkebunan Rakyat Menurut Jenis Tanaman di Kabupaten Lahat (ha), 2018–2022
Planted Area of Estate Crops by Type of Crops in Lahat Regency (ha), 2018–2022

Jenis Tanaman <i>Kind of Plants</i>	2018	2019	2020	2021	2022*
(1)	(2)	(3)	(4)	(5)	(6)
Tanaman Tahunan Perennial Crops					
Kelapa sawit/ <i>Oil palm</i>	13 640	13 660	8 990	8 990	9 100
Kelapa/ <i>Coconut</i>	670	570	570	570	570
Karet/ <i>Rubber</i>	43 230	43 230	34 930	34 930	34 820
Kopi/ <i>Coffee</i>	54 440	54 440	54 440	54 440	54 440
Kakao/ <i>Cocoa</i>	4 370	4 370	4 370	4 370	4 370
Teh/ <i>Tea</i>	-	-	-	-	-
Tanaman Semusim Seasonal Crops					
Tebu/ <i>Sugar cane</i>	-	-	-	-	-
Tembakau/ <i>Tobacco</i>	-	-	70	30	50
Nilam/ <i>Patchouli</i>	-	-	-	-	-

Tabel
Table 5.2.4

Produksi Perkebunan Rakyat Menurut Jenis Tanaman di Kabupaten Lahat (ton), 2018–2022
Production of Estates by Type of Crops in Lahat Regency (ton), 2018–2022

Jenis Tanaman <i>Kind of Plants</i>	2018	2019	2020	2021	2022*
(1)	(2)	(3)	(4)	(5)	(6)
Tanaman Tahunan Perennial Crops					
Kelapa sawit/ <i>Oil palm</i>	25 600	25 600	23 000	23 020	2560
Kelapa/ <i>Coconut</i>	300	320	330	330	340
Karet/ <i>Rubber</i>	31 690	31 750	26 200	26 270	25 790
Kopi/ <i>Coffee</i>	23 700	23 700	21 600	21 600	22 800
Kakao/ <i>Cocoa</i>	2 200	2 380	2 090	19 610	21 050
Teh/ <i>Tea</i>					
Tanaman Semusim Seasonal Crops					
Tebu/ <i>Sugar cane</i>	-	-	-	-	-
Tembakau/ <i>Tobacco</i>	-	-	30	170	320
Nilam/ <i>Patchouli</i>	-	-	-	-	-

**5.3 PERIKANAN
FISHERY**

Tabel 5.3.1 Luas Areal dan Produksi Perikanan Darat Kabupaten Lahat, 2017 - 2022
Table Area and Production of Inland Fisheries in Lahat Regency, 2017 - 2022

Kecamatan Subdistrict	2017				2018			
	Luas Area (Ha)		Produktivitas (Ton)		Luas Area (Ha)		Produktivitas (Ton)	
	Kolam/ pool	Sawah/ paddy	Kolam/ pool	Sawah/ paddy	Kolam/ pool	Sawah/ paddy	Kolam/ pool	Sawah/ paddy
(1)	(2)	(3)	(4)	(5)	(6)	(7)	(8)	(9)
Tanjung Sakti Pumi	207,70	25,00	518,90	5,00	207,70	25,00	529,90	6,00
Tanjung Sakti Pumu	88,40	22,00	326,90	7,00	88,40	22,00	316,90	5,00
Kota Agung	86,30	125,00	491,80	4,00	86,30	125,00	484,80	3,00
Mulak Ulu	94,60	23,00	284,40	8,00	94,60	23,00	288,40	9,00
Tanjung Tebat	128,40	16,00	275,70	3,00	128,40	16,00	275,70	4,00
Mulak Sebingkai	100,00	67,00	384,90	12,00	100,00	67,00	385,90	14,00
Pulau Pinang	15,90	51,00	394,60	4,00	15,90	51,00	389,60	5,00
Pagar Gunung	74,30	206,00	394,20	2,00	74,30	206,00	399,20	3,00
Gumay Ulu	9,40	17,00	386,30	14,00	9,40	17,00	402,20	13,00
Jarai	104,10	245,00	303,10	19,00	104,10	245,00	312,10	21,00
Pajar Bulan	287,80	98,00	389,50	6,00	287,80	98,00	398,50	7,00
Muara Payang	96,10	36,00	397,70	7,00	96,10	36,00	397,70	5,00
Sukamerindu	44,00	46,00	267,50	8,00	44,00	46,00	273,30	7,20
Kikim Barat	26,40	-	11,70	-	26,40	-	15,70	-
Kikim Timur	-	2,00	13,00	2,50	-	2,00	12,50	3,00
Kikim Selatan	120,70	6,00	38,50	2,00	120,70	6,00	41,50	4,00
Kikim Tengah	44,00	-	11,10	-	44,00	-	9,10	-
Lahat	43,90	-	123,80	-	43,90	-	115,80	-
Gumay Talang	14,60	-	91,60	-	14,60	-	89,60	-
Lahat Selatan	3,00	27,00	40,50	11,00	3,00	27,00	38,50	12,00
Pseksu	14,60	-	4,10	-	14,60	-	2,10	-
Merapi Barat	21,40	-	18,90	-	21,40	-	24,90	-
Merapi Timur	33,30	-	20,50	-	33,30	-	19,90	-
Merapi Selatan	12,90	-	44,80	-	12,90	-	45,80	-
Kabupaten Lahat Lahat Regency	1 671,80	1 012,00	5 234,00	114,5	1 671,80	1 012,00	5 269,60	121,20

Lanjutan Tabel/Continued Table 5.3.1

Kecamatan Subdistrict	2019				2020			
	Luas Area (Ha)		Produktivitas (Ton)		Luas Area (Ha)		Produktivitas (Ton)	
	Kolam/ pool	Sawah/ paddy	Kolam/ pool	Sawah/ paddy	Kolam/ pool	Sawah/ paddy	Kolam/ pool	Sawah/ paddy
(1)	(2)	(3)	(4)	(5)	(6)	(7)	(8)	(9)
Tanjung Sakti Pumi	207,70	25,00	490,90	4,00	211,85	25,50	500,72	4,08
Tanjung Sakti Pumu	88,40	22,00	305,90	3,00	90,17	22,44	312,02	3,06
Kota Agung	86,30	125,00	474,80	2,00	88,03	127,50	484,30	2,04
Mulak Ulu	94,60	23,00	300,40	6,00	96,49	23,46	306,41	6,12
Tanjung Tebat	128,40	16,00	294,70	2,00	130,97	16,32	300,59	2,04
Mulak Sebingkai	100,00	67,00	388,90	5,00	102,00	68,34	396,68	5,10
Pulau Pinang	15,90	51,00	404,60	3,00	16,22	52,02	412,69	3,06
Pagar Gunung	74,30	206,00	395,20	1,00	75,79	210,12	403,10	1,02
Gumay Ulu	9,40	17,00	409,20	10,00	9,59	17,34	417,38	10,20
Jarai	104,10	245,00	322,10	15,00	106,18	249,90	328,54	15,30
Pajar Bulan	287,80	98,00	412,50	2,00	293,56	99,96	420,75	2,04
Muara Payang	96,10	36,00	364,70	2,00	98,02	36,72	371,99	2,04
Sukamerindu	44,00	46,00	272,50	4,00	44,88	46,92	277,95	4,08
Kikim Barat	26,40	-	17,70	-	26,93	-	18,05	-
Kikim Timur	-	2,00	11,50	2,00	-	2,04	11,73	2,04
Kikim Selatan	120,70	6,00	29,50	2,00	123,11	6,12	30,09	2,04
Kikim Tengah	44,00	-	5,10	-	44,88	-	5,20	-
Lahat	43,90	-	95,80	-	44,78	-	97,72	-
Gumay Talang	14,60	-	69,60	-	14,89	-	70,99	-
Lahat Selatan	3,00	27,00	50,50	7,00	3,06	27,54	51,51	7,14
Pseksu	14,60	-	4,10	-	14,89	-	4,18	-
Merapi Barat	21,40	-	27,90	-	21,83	-	28,46	-
Merapi Timur	33,30	-	22,50	-	32,20	-	20,60	-
Merapi Selatan	12,90	-	39,80	-	13,16	-	40,60	-
Kabupaten Lahat Lahat Regency	1 671,80	1 012,00	5 210,40	70,00	1 703,47	1 032,24	5 312,26	71,40

Lanjutan Tabel/Continued Table 5.3.1

Kecamatan Subdistrict	2021				2022			
	Luas Area (Ha)		Produktivitas (Ton)		Luas Area (Ha)		Produktivitas (Ton)	
	Kolam/ pool	Sawah/ paddy	Kolam/ pool	Sawah/ paddy	Kolam/ pool	Sawah/ paddy	Kolam/ pool	Sawah/ paddy
(1)	(2)	(3)	(4)	(5)	(6)	(7)	(8)	(9)
Tanjung Sakti Pumi	211,85	25,50	500,72	4,08	217,18	26,14	513,31	4,18
Tanjung Sakti Pumu	90,17	22,44	312,02	3,06	92,44	23,01	319,87	3,14
Kota Agung	88,03	127,50	484,30	2,04	90,24		496,48	2,09
Mulak Ulu	96,49	23,46	306,41	6,12	98,92	24,05	314,11	6,27
Tanjung Tebat	130,97	16,32	300,59	2,04	134,26	16,73	308,15	2,09
Mulak Sebingkai	102,00	68,34	396,68	5,10	104,57	70,06	406,66	5,23
Pulau Pinang	16,22	52,02	412,69	3,06	16,62	53,33	423,07	3,14
Pagar Gunung	75,79	210,12	403,10	1,02	77,69	215,40	413,24	1,05
Gumay Ulu	9,59	17,34	417,38	10,20	9,83	17,78	427,88	10,45
Jarai	106,18	249,90	328,54	15,30	108,85	256,19	336,80	15,69
Pajar Bulan	293,56	99,96	420,75	2,04	300,94	102,47	431,33	2,09
Muara Payang	98,02	36,72	371,99	2,04	100,48	37,64	381,35	2,09
Sukamerindu	44,88	46,92	277,95	4,08	46,01	48,10	284,94	4,18
Kikim Barat	26,93	-	18,05	-	27,60	-	18,50	-
Kikim Timur	-	2,04	11,73	2,04		2,09	12,03	2,09
Kikim Selatan	123,11	6,12	30,09	2,04	126,21	6,27	30,85	2,09
Kikim Tengah	44,88	-	5,20	-	46,01	-	5,33	-
Lahat	44,78	-	97,72	-	45,90	-	100,17	-
Gumay Talang	14,89	-	70,99	-	15,27	-	72,78	-
Lahat Selatan	3,06	27,54	51,51	7,14	3,14	28,23	52,80	7,32
Pseksu	14,89	-	4,18	-	15,27	-	4,28	-
Merapi Barat	21,83	-	28,46	-	22,38	-	29,17	-
Merapi Timur	32,20	-	20,60	-	33,01	-	21,12	-
Merapi Selatan	13,16	-	40,60	-	13,49	-	41,61	-
Kabupaten Lahat Lahat Regency	1 703,47	1 032,24	5 312,26	71,40	1,746	927,00	5,446	73,19

Tabel
Table 5.3.2

**Tabel Produksi Perikanan Tangkap dan Perikanan
Budidaya Kabupaten Lahat Tahun 2017- 2022**
**Table of Capture Fisheries and Aquaculture Production in
Lahat Regency 2017-2022**

Kecamatan Subdistrict	2017		2018	
	Tangkap	Budidaya	Tangkap	Budidaya
(1)	(10)	(11)	(12)	(13)
Tanjung Sakti Pumi	34,00	256,00	38,00	538,00
Tanjung Sakti Pumu	23,00	337,00	34,00	325,00
Kota Agung	18,00	498,00	19,00	490,00
Mulak Ulu	39,00	298,00	36,00	303,00
Tanjung Tebat	27,00	280,00	32,00	281,00
Mulak Sebingkai	97,00	399,00	104,00	402,00
Pulau Pinang	84,00	402,00	112,00	398,00
Pagar Gunung	22,00	401,00	32,00	407,00
Gumay Ulu	12,00	402,00	11,00	417,00
Jarai	15,00	324,00	14,00	335,00
Pajar Bulan	12,00	402,00	13,00	412,00
Muara Payang	38,00	403,00	40,00	401,00
Sukamerindu	14,00	284,00	15,00	285,00
Kikim Barat	78,00	13,00	89,00	17,00
Kikim Timur	135,00	17,00	128,00	17,00
Kikim Selatan	149,00	42,00	147,00	47,00
Kikim Tengah	98,00	13,00	70,00	11,00
Lahat	125,00	125,00	111,00	117,00
Gumay Talang	41,00	93,00	68,00	91,00
Lahat Selatan	152,00	53,00	167,00	52,00
Pseksu	67,00	6,00	122,00	4,00
Merapi Barat	238,00	20,00	257,00	26,00
Merapi Timur	267,00	22,00	267,00	21,00
Merapi Selatan	43,00	46,00	63,00	47,00
Kabupaten Lahat Lahat Regency	1 828,00	5 136,00	1 989,00	5 444,00

Lanjutan Tabel/*Continued Table 5.3.2*

Kecamatan <i>Subdistrict</i>	2019		2020	
	Taangkap	Budidaya	Taangkap	Budidaya
(1)	(10)	(11)	(12)	(13)
Tanjung Sakti Pumi	42,00	497,00	43,05	502,00
Tanjung Sakti Pumu	28,00	312,00	28,70	314,00
Kota Agung	16,00	479,00	16,40	485,00
Mulak Ulu	29,00	312,00	29,73	309,00
Tanjung Tebat	25,00	298,00	25,63	301,00
Mulak Sebingkai	84,00	396,00	86,10	399,00
Pulau Pinang	79,00	411,00	80,98	414,20
Pagar Gunung	24,00	401,00	24,60	403,00
Gumay Ulu	9,00	421,00	9,23	422,50
Jarai	14,00	339,00	14,35	336,00
Pajar Bulan	13,00	421,00	13,33	421,00
Muara Payang	36,00	375,00	36,90	372,00
Sukamerindu	11,00	289,00	11,28	278,00
Kikim Barat	86,00	19,00	88,15	18,00
Kikim Timur	137,00	15,00	140,43	12,00
Kikim Selatan	158,00	33,00	161,95	31,00
Kikim Tengah	102,00	7,00	104,55	5,00
Lahat	132,00	97,00	135,30	97,70
Gumay Talang	43,00	71,00	44,08	71,00
Lahat Selatan	156,00	59,00	159,90	56,00
Pseksu	81,00	6,00	83,03	4,20
Merapi Barat	226,00	29,00	231,65	28,50
Merapi Timur	234,00	24,00	239,85	20,60
Merapi Selatan	45,00	41,00	46,13	40,60
Kabupaten Lahat <i>Lahat Regency</i>	1 810,00	5 352,00	1 855,25	5 341,30

Lanjutan Tabel/*Continued Table* 5.3.2

Kecamatan <i>Subdistrict</i>	2021		2022	
	Taangkap	Budidaya	Taangkap	Budidaya
(1)	(10)	(11)	(12)	(13)
Tanjung Sakti Pumi	43,70	509,53	23,13	514,63
Tanjung Sakti Pumu	29,13	318,71	18,4	321,90
Kota Agung	16,65	492,28	13,2	497,20
Mulak Ulu	30,17	313,64	16,15	316,78
Tanjung Tebat	26,01	305,52	20,19	308,58
Mulak Sebingkai	87,39	404,99	67,48	409,04
Pulau Pinang	82,19	420,41	82,19	424,61
Pagar Gunung	24,97	409,05	11,09	413,14
Gumay Ulu	9,36	428,84	9,16	433,13
Jarai	14,57	341,04	13,8	344,45
Pajar Bulan	13,52	427,32	10,56	431,59
Muara Payang	37,45	377,58	25,43	381,36
Sukamerindu	11,44	282,17	8,54	284,99
Kikim Barat	89,47	18,27	66,15	18,45
Kikim Timur	142,53	12,18	121,34	12,30
Kikim Selatan	164,38	31,47	134,56	31,78
Kikim Tengah	106,12	5,08	86,56	5,13
Lahat	137,33	99,17	120,2	100,16
Gumay Talang	44,74	72,07	25,35	72,79
Lahat Selatan	162,30	56,84	100,45	57,41
Pseksu	84,27	4,26	59,98	4,30
Merapi Barat	235,12	28,93	224,15	29,22
Merapi Timur	243,45	20,91	200,98	21,12
Merapi Selatan	46,82	41,21	40,21	41,62
Kabupaten Lahat <i>Lahat Regency</i>	1 883,08	5 421,42	2912,27	5475,68

Sumber/*Source*: Dinas Peternakan dan Perikanan/*Livestock and Fisheries Service*

06

INDUSTR DAN ENERGI
INDUSTRY AND ENERGY

Jumlah Pelanggan dan
Air yang Disalurkan 2022
Number of Customers and
Distributed Water 2022




Pelanggan/*Customers*

6 885orang

Air Disalurkan
/Distributed Water

1 950 980m³



sumber/*source:*
PDAM Kabupaten Lahat
/Water Company of Lahat Regency

PENJELASAN TEKNIS

1. Pengumpulan data industri besar dan sedang dilakukan melalui Survei Industri Besar dan Sedang yang dilaksanakan setiap tahun secara lengkap (sensus) sejak tahun 197 Survei Industri Besar dan Sedang mencakup semua perusahaan industri yang mempunyai tenaga kerja 20 orang atau lebih dengan menggunakan kuesioner II A.
2. Klasifikasi industri yang digunakan dalam survei ini berdasar kepada Klasifikasi Baku Lapangan Usaha Indonesia (KBLI). KBLI adalah klasifikasi lapangan usaha yang berdasar kepada International Standard Industrial Classification of All Economic Activities (ISIC) revisi 4 yang telah disesuaikan dengan kondisi Indonesia.
3. Industri manufaktur adalah suatu kegiatan ekonomi yang melakukan kegiatan mengubah suatu barang dasar secara mekanis kimia atau dengan tangan sehingga menjadi barang jadi/setengah jadi dan atau barang yang kurang nilainya menjadi barang yang lebih tinggi nilainya dan sifatnya lebih dekat kepada pemakai akhir. Termasuk dalam kegiatan ini adalah jasa industri dan pekerjaan perakitan.

TECHNICAL NOTES

1. *Data collection of large and medium scale manufacturing is conducted through The Large and Medium Manufacturing Establishment Survey that has been done annually for all industries (census) since 197 Large and Medium Manufacturing Establishment Survey covers all manufactures/industries with 20 workers or more by questionnaire II A.*
2. *The industrial classification adopted in this survey refers to the Klasifikasi Baku Lapangan Usaha Indonesia (KBLI). KBLI is classification of economic activities based on the International Standard Industrial Classification of All Economic Activities (ISIC rev 4) that has been modified according to the local condition in Indonesia.*
3. *Manufacturing industry is defined as an economic activity processing basic goods mechanically chemicals or manually into final or intermediate goods. It is also defined as processing of lower value goods into higher value goods as final or intermediate products. The activities also include services for manufacturing and assembling.*

1. Jasa industri adalah kegiatan industri yang melayani keperluan pihak lain. Pada kegiatan ini bahan baku disediakan oleh pihak lain sedangkan pihak pengolah hanya melakukan pengolahannya dengan mendapat imbalan sebagai balas jasa (upah maklon).
 2. Perusahaan atau usaha industri adalah suatu unit (kesatuan) usaha yang melakukan kegiatan ekonomi bertujuan menghasilkan barang atau jasa terletak pada suatu bangunan atau lokasi tertentu dan mempunyai catatan administrasi tersendiri mengenai produksi dan struktur biaya serta ada seorang atau lebih yang bertanggung jawab atas usaha tersebut.
 3. Industri manufaktur dikelompokkan ke dalam 4 golongan berdasarkan Jumlah pekerja yaitu: industri besar (100 orang pekerja atau lebih) industri sedang/menengah (20–99 orang pekerja) industri kecil (5–19 orang pekerja) dan industri mikro (1–4 orang pekerja).
 4. Pelanggan adalah individu atau kelompok baik rumah tangga perusahaan atau institusi non profit yang membeli air bersih dari perusahaan air bersih.
 5. Air disalurkan adalah volume air bersih dari perusahaan air bersih
1. *Services for manufacturing is defined as a manufacturing activity which serving other manufacturing establishments. In this case raw materials are supplied by others while the workers are paid as a compensation for processing raw materials.*
 2. *A manufacturing establishment is defined as a production unit engaged in economic activity producing goods or services located in a building or in a certain location keeping a business record concerning the production and cost structure and having a person or more that are responsible to those activities.*
 3. *Manufacturing industries are categorized into four groups based on the number of employees: large scale manufacturing (100 employees or more) medium scale manufacturing (20–99 employees) small scale manufacturing (5–19 employees) and micro industry (1–4 employees).*
 4. *Customers are individuals or groups whether household company or non-profit institutions that buy water supply from water supply establishment.*
 5. *Distributed water is the volume of water supply from water supply establishment.*

ULASAN

Pembangunan industri berupaya untuk meningkatkan nilai tambah memperluas lapangan dan kesempatan kerja menyediakan barang dan jasa bermutu dengan harga bersaing di pasar dalam negeri maupun luar negeri meningkatkan ekspor menunjang pembangunan daerah dan sektor-sektor pembangunan lainnya serta sekaligus mengembangkan kemampuan teknologi.

Seiring dengan meningkat kebutuhan masyarakat akan air minum yang bersih dan sehat pemerintah Kabupaten Lahat melalui PDAM terus berusaha untuk meningkatkan penyediaan air minum. Penyediaan air minum disalurkan ke berbagai jenis konsumen diantaranya sosial (umum; khusus) non niaga (rumah tangga; instansi pemerintah) niaga (kecil; besar) industri (kecil; besar) dan khusus (pelabuhan; lainnya).

PLN menyalurkan listrik kepada pelanggannya yang terdiri dari kelompok rumah tangga industri instansi dan lainnya. Secara keseluruhan kecamatan di Kabupaten Lahat di tahun 2022 telah di aliri oleh aliran listrik dengan jumlah pelanggan sebanyak 88.882 pelanggan. Jumlah tersebut menurun secara signifikan jika dibandingkan dengan jumlah pelanggan pada tahun sebelumnya yaitu 104.813 pelanggan pada tahun 2021.

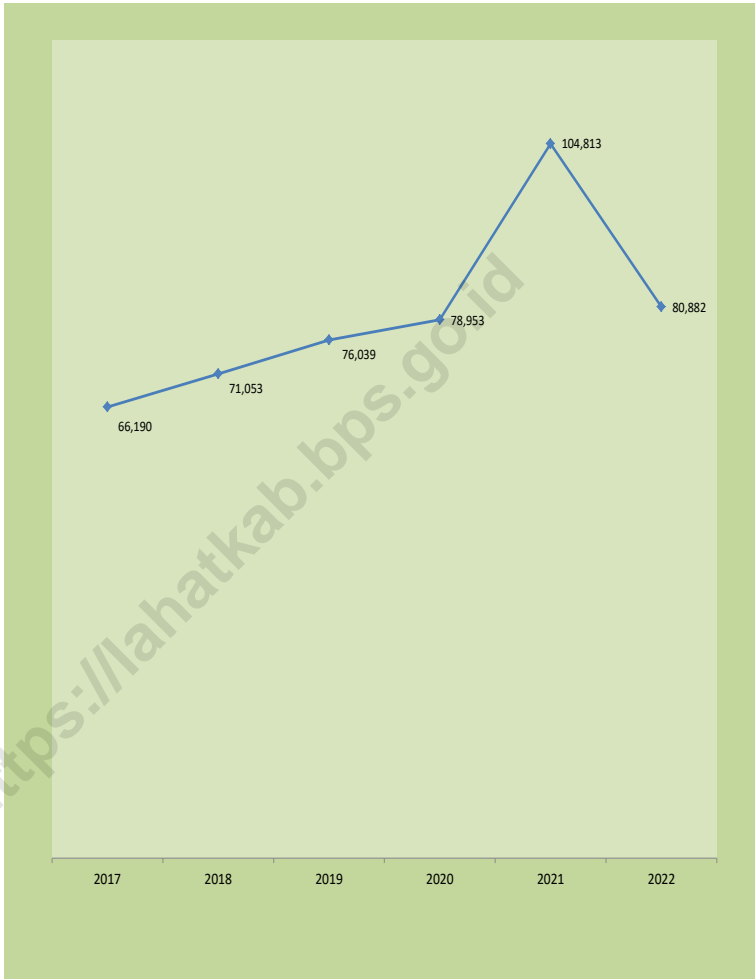
DESCRIPTION

The aim of the manufacturing industry's development covers the efforts to increase the value added to enlarge the employment and business to produce high quality of goods and services by the competitive prices in domestic and international market pushing the other economic sectors and also for adopted the high technology.

Along with the increasing needs of the community will have clean drinking water and healthy Lahat regency government through the PDAM continue to try to improve drinking water supply. Provision of drinking water is channeled into various types of consumers among social (general; special) noncommercial (household; government agencies) commercial (small; large) industry (small; large) and special (port; etc).

PLN distributes electricity to its customers, which consist of groups of households, industries, agencies and others. Overall, the sub-districts in Lahat Regency will have electricity in 2022 with a total of 88,882 customers. This number decreased significantly when compared to the number of subscribers in the previous year, namely 104,813 subscribers in 2021.

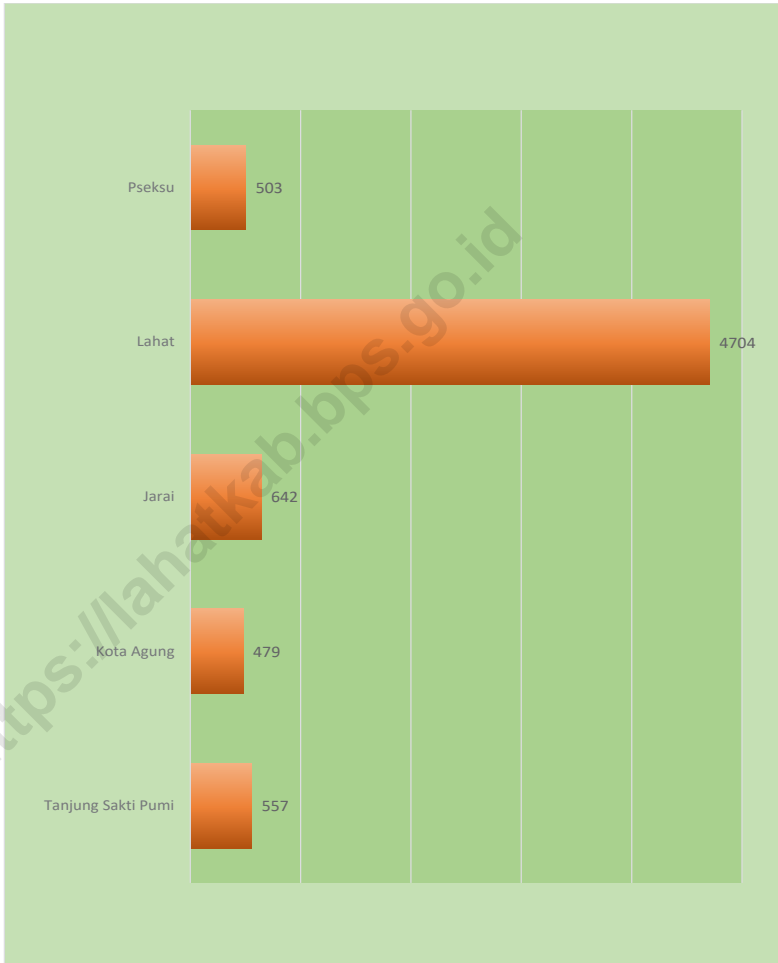
Gambar 6.1 **Jumlah Pelanggan PLN di Kabupaten Lahat 2017-2022**
Figures **Number of Costumers in Lahat Regency 2017-2022**



Sumber/Source : .PT. PLN Persero Kabupaten Lahat/ Electricity Company Lahat Regency

Gambar
Figures 6.2

Jumlah Pelanggan PDAM di Kabupaten Lahat 2022
Number of Customers PDAM in Lahat Regency 2022



Sumber/Source: PDAM Kabupaten Lahat/ Water Company Lahat Regency

Tabel
Table 6.1

Daya Terpasang Produksi dan Distribusi Listrik PT. PLN (Persero) pada Cabang/Ranting PLN Menurut Kecamatan di Kabupaten Lahat 2022
Installed Electricity Power Production and Distribution of PT. PLN (Persero) at PLN Branch by Subdistrict in Lahat Regency 2022

Kecamatan Subdistrict	Daya Terpasang Installed Electricity Power (KW)	Produksi Listrik Electricity Production (KWh)	Listrik Terjual Electricity Sold (KWh)	Dipakai Sendiri Own Used (KWh)	Susut/Hilang Shrinkage/Lost (KWh)
(1)	(2)	(3)	(4)	(5)	(6)
Tanjung Sakti Pumi
Tanjung Sakti Pumu
Kota Agung
Mulak Ulu
Tanjung Tebat
Mulak Sebingkai
Pulau Pinang
Pagar Gunung
Gumay Ulu
Jarai
Pajar Bulan
Muara Payang
Sukamerindu
Kikim Barat
Kikim Timur
Kikim Selatan
Kikim Tengah
Lahat
Gumay Talang
Lahat Selatan
Pseksu
Merapi Barat
Merapi Timur
Merapi Selatan
Kabupaten Lahat Lahat Regency	108 980 230	240 144 329	156 738 343,02	1 257 575,55	14 762 950,73

Catatan/Note: ... = Data Perkecamatan Tidak Tersedia/... District Data Not Available

Sumber/Source: .PT. PLN Persero Kabupaten Lahat/ Electricity company Lahat Regency

Tabel
Table 6.2

**Jumlah Pelanggan Listrik Menurut Kecamatan di
Kabupaten Lahat 2017–2022**
**Number of Electricity Customers by Subdistrict in Lahat
Regency 2017–2022**

Kecamatan Subdistrict	2017	2018	2019	2020	2021	2022
(1)	(2)	(3)	(4)	(5)	(6)	(7)
Tanjung Sakti Pumi
Tanjung Sakti Pumu
Kota Agung
Mulak Ulu
Tanjung Tebat
Mulak Sebingkai
Pulau Pinang
Pagar Gunung
Gumay Ulu
Jarai
Pajar Bulan
Muara Payang
Sukamerindu
Kikim Barat
Kikim Timur
Kikim Selatan
Kikim Tengah
Lahat
Gumay Talang
Lahat Selatan
Pseksu
Merapi Barat
Merapi Timur
Merapi Selatan
Kabupaten Lahat Lahat Regency	66 190	71 053	76 039	78 953	104 813	80 882

Catatan/Note: ... Data Perkecamatan Tidak Tersedia/... District Data Not Available
Sumber/Source: .PT. PLN Persero Kabupaten Lahat/ Electricity company Lahat Regency

Tabel
Table 6.3**Jumlah Pelanggan dan Air yang Disalurkan Menurut
Kecamatan di Kabupaten Lahat 2022**
**Number of Customers and Distributed Water by Subdistrict
in Lahat Regency 2022**

Kecamatan Subdistrict	Pelanggan Number of Customers	Air Disalurkan Distributed Water (m ³)	Nilai Value (Rp)
(1)	(2)	(3)	(4)
Tanjung Sakti Pumi	557	91 390	358 783 680
Tanjung Sakti Pumu	-	-	-
Kota Agung	479	91 477	352 046 120
Mulak Ulu	-	-	-
Tanjung Tebat	-	-	-
Mulak Sebingkai	-	-	-
Pulau Pinang	-	-	-
Pagar Gunung	-	-	-
Gumay Ulu	-	-	-
Jarai	642	110 940	434 655 300
Pajar Bulan	-	-	-
Muara Payang	-	-	-
Sukamerindu	-	-	-
Kikim Barat	-	-	-
Kikim Timur	-	-	-
Kikim Selatan	-	-	-
Kikim Tengah	-	-	-
Lahat	4 704	1 569 007	11 543 716 230
Gumay Talang	-	-	-
Lahat Selatan	-	-	-
Pseksu	503	88 166	344 157 640
Merapi Barat	-	-	-
Merapi Timur	-	-	-
Merapi Selatan	-	-	-
Kabupaten Lahat Lahat Regency	6 885	1 950 980	13 033 358 970

Sumber/Source: PDAM Kabupaten Lahat/ Water Company Lahat Regency


07

**PARIWISATA
TOURISM**

**Jumlah Rumah Makan/
Restoran 2022**

Number of Restaurant 2022

1250



sumber/source:

Dinas Pariwisata Kabupaten Lahat/Culture and Tourism Office Lahat Regency

PENJELASAN TEKNIS

1. Wisatawan mancanegara (wisman) ialah setiap pengunjung yang mengunjungi suatu negara di luar tempat tinggalnya, didorong oleh satu atau beberapa keperluan tanpa bermaksud memperoleh penghasilan di tempat yang dikunjungi dan lamanya kunjungan tersebut tidak lebih dari satu tahun (12 bulan). Definisi ini mencakup 2 (dua) kategori wisatawan mancanegara, yaitu :
 - a. Wisatawan (turis) ialah setiap pengunjung seperti definisi di atas yang tinggal paling sedikit 24 jam, akan tetapi tidak lebih dari 1 (satu) tahun di tempat yang dikunjungi, dengan maksud antara lain: berlibur, rekreasi, olah raga, bisnis, menghadiri pertemuan, studi, dan kunjungan dengan alasan kesehatan.
 - b. Excursionist ialah setiap pengunjung seperti definisi di atas yang tinggal kurang dari 24 jam di tempat yang dikunjungi (termasuk "Cruise passengers"). Cruise Passengers ialah setiap pengunjung yang tiba di suatu negara di mana mereka tidak menginap di akomodasi yang tersedia di negara tersebut, misalnya dengan kapal laut.
2. Rata-rata lama tinggal adalah rata-rata waktu tinggal wisatawan mancanegara di Indonesia untuk satu kali kunjungan.

TECHNICAL NOTES

1. *An International Visitor is any person visiting a country other than his usual place of residence for any reason other than for earning income in the country visited, and the length of stay is no more than one year (12 months). This definition covers two categories of foreign visitors, namely :*
 - a. *"Tourist" is any visitor staying for at least 24 hours, but no more than one year, in the country visited, with the intention of visiting, and for any of these purposes: Pleasure, recreation and sports, Business, visiting friends and relatives, missions, attending meetings, conferences, visit for health reasons and study.*
 - b. *"Excursionist" is any visitor staying less than 24 hours in the country visited including, "Cruise Passengers", i.e. visitors arriving in a country without staying in any accommodation available in the visited country.*
2. *Average length of stay is the average stay duration of foreign visitor in Indonesia for one trip.*

1. Usaha penyediaan akomodasi adalah usaha yang menyediakan pelayanan penginapan yang dapat dilengkapi dengan pelayanan pariwisata lainnya. Usaha penyediaan akomodasi dapat berupa hotel, villa, pondok wisata, bumi perkemahan, persinggahan karavan, dan akomodasi lainnya yang digunakan untuk tujuan pariwisata.
 2. Hotel adalah penyediaan akomodasi secara harian berupa kamar-kamar di dalam satu bangunan yang dapat dilengkapi dengan jasa pelayanan makan dan minum, kegiatan hiburan dan atau fasilitas lainnya. Hotel terdiri dari hotel berbintang dan hotel non- bintang.
 3. Hotel bintang adalah usaha penyediaan jasa pelayanan penginapan, makan minum serta jasa lainnya bagi umum dengan menggunakan sebagian atau seluruh bangunan. Usaha ini dikelola secara komersial serta memenuhi ketentuan persyaratan sebagai hotel bintang (termasuk berlian) yang ditetapkan dalam surat keputusan instansi yang membinanya. Misalnya hotel bintang lima, hotel bintang empat dan seterusnya.
1. *The business of providing accommodation is a business that provides specialty services that can be equipped with other tourism services. It includes hotel, villa, cottage, camping, caravan stop, and other accommodation that are used for tourism purposes.*
 2. *Hotel is a daily supply of accommodation rooms within a building which can be equipped with eating and drinking services, entertainment activities and/or other facilities. Hotel consists of a classified hotel and a non-classified hotel.*
 3. *Star hotel is the business of providing an accommodation, eating and drinking as well as other services for the public by using a building or a part of a building. It is managed commercially and meets specified requirements as a star hotel (including diamonds) set forth in the decree of fostering agency. For example, five star hotel, four star hotel, and so on.*

ULASAN

Dalam memberikan pelayanan terhadap wisatawan yang datang ke Kabupaten Lahat, diperlukan tersedianya sarana akomodasi yang memadai. Saat ini Kabupaten Lahat telah memiliki rumah makan/restoran yang cukup menunjang wisatawan yang berkunjung, baik wisatawan lokal maupun wisatawan non lokal.

Saat ini, di Tahun 2022, di Kabupaten Lahat terdapat 81 rumah makan/restoran dimana yang paling mendominasi ada di Kecamatan Lahat karena merupakan pusat kota Kabupaten Lahat yaitu sebanyak 52 Rumah makan/Restoran, kemudian di kecamatan Merapi Timur ada 8 rumah makan/restoran di kecamatan Merapi Selatan, Kecamatan Kikim Timur dan Kecamatan Tanjung Tebat ada 4 rumah makan/ restoran.

DESCRIPTION

In providing services to tourists coming to Lahat Regency, adequate accommodation facilities are needed. Currently Lahat Regency has a restaurant / restaurant that is sufficient to support the tourists who visit, both local and non-local tourists.

Currently, in 2022, there are 81 restaurants/restaurants in Lahat Regency, where the most dominant ones are in Lahat District because it is the city center of Lahat Regency, namely 52 restaurants/restaurants, then in East Merapi sub-district there are 8 restaurants/restaurants in South Merapi sub-district, East Kikim sub-district and Tanjung Tebat sub-district have 4 restaurants.

Gambar 7.1
Figures

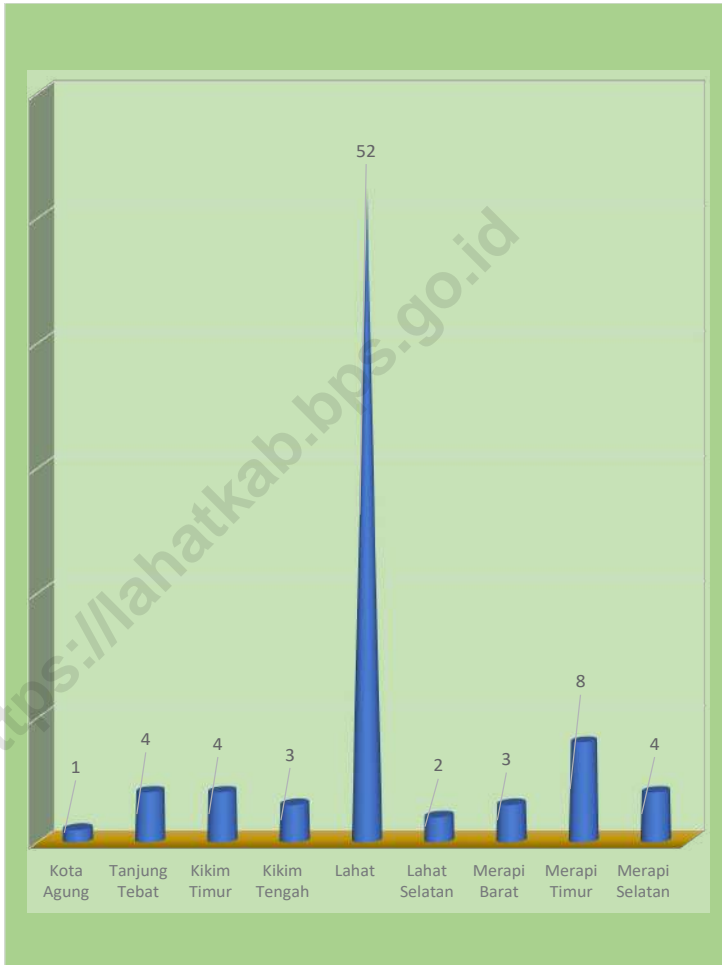
Jumlah Rumah Makan/Restoran di Kabupaten Lahat Tahun 2019-2022
Number of Restaurants in Lahat Regency, 2019-2022



Sumber/Source : Dinas Pariwisata Kabupaten Lahat/ Culture and Tourism Office Lahat Regency

Gambar
Figures 7.2

Jumlah Rumah Makan/Restoran di Kecamatan, 2022
Number of Restaurant by districts, 2022



Sumber/Source : Dinas Pariwisata Kabupaten Lahat/ Culture and Tourism Office Lahat Regency

Tabel
Table 7.1**Jumlah Rumah Makan/Restoran Menurut Kecamatan di
Kabupaten Lahat, 2019–2022**
**Number of Restaurants by Subdistrict in Lahat Regency,
2019–2022**

Kecamatan Subdistrict	2019	2020	2021	2022
(1)	(2)	(3)	(4)	(5)
Tanjung Sakti Pumi	-	1	-	-
Tanjung Sakti Pumu	-	-	-	-
Kota Agung	-	1	1	1
Mulak Ulu	-	-	-	-
Tanjung Tebat	4	-	4	4
Mulak Sebingkai	-	-	-	-
Pulau Pinang	-	-	-	-
Pagar Gunung	-	-	-	-
Gumay Ulu	-	-	-	-
Jarai	-	-	-	-
Pajar Bulan	-	-	-	-
Muara Payang	-	-	-	-
Sukamerindu	-	-	-	-
Kikim Barat	4	4	4	-
Kikim Timur	4	4	4	4
Kikim Selatan	-	-	-	-
Kikim Tengah	3	3	3	3
Lahat	63	38	37	52
Gumay Talang	1	-	-	-
Lahat Selatan	3	2	2	2
Pseksu	-	-	-	-
Merapi Barat	6	3	3	3
Merapi Timur	16	10	8	8
Merapi Selatan	-	-	-	4
Kabupaten Lahat Lahat Regency	104	66	66	81

Sumber/Source: Dinas Pariwisata Kabupaten Lahat/ Culture and Tourism Office Lahat Regency

08

TRANSPORTASI DAN KOMUNIKASI TRANSPORTATION AND COMMUNICATION

Panjang Jalan Menurut Jenis Permukaan Jalan 2022 *Length of Roads by Type of Road Surface 2022*

1 339,15KM

Aspal/Paved

759,67KM

Kerikil/Gravel

353,88KM

Tanah/Soil

223,90KM

Lainnya/Others

1,70KM

sumber/source:

Dinas Pekerjaan Umum dan Penata Ruang Kabupaten Lahat

PENJELASAN TEKNIS

1. Kendaraan bermotor adalah setiap kendaraan yang digerakkan oleh peralatan teknik yang ada pada kendaraan tersebut, biasanya digunakan untuk angkutan orang atau barang di atas jalan raya selain kendaraan yang berjalan di atas rel. Kendaraan bermotor yang dicatat adalah semua jenis kendaraan kecuali kendaraan bermotor TNI/Polri dan Korps Diplomatik.
2. Mobil penumpang adalah setiap kendaraan bermotor yang dilengkapi dengan tempat duduk untuk sebanyak-banyaknya delapan orang, tidak termasuk tempat duduk untuk pengemudi, baik dilengkapi atau tidak dilengkapi bagasi.
3. Mobil bis adalah setiap kendaraan bermotor yang dilengkapi dengan tempat duduk untuk lebih dari delapan orang, tidak termasuk tempat duduk untuk pengemudi, baik dilengkapi atau tidak dilengkapi bagasi.
4. Mobil truk adalah setiap kendaraan bermotor yang digunakan untuk angkutan barang, selain mobil penumpang, mobil bis dan kendaraan bermotor roda dua.

TECHNICAL NOTES

1. *are any kind of vehicles motorized by machine set up in those vehicles, they are usually used for transporting peoples or goods on roads except vehicles moving along a railway line. The data cover all kinds of motor vehicles except those belong to Indonesia Army Force Indonesian State Police and Diplomatic Corps.*
2. *Passenger cars are any motor vehicles with no more than eight seats, excluding seat for driver, it can be with or without hoot*
3. *Buses are large passenger cars having seats for more than eight passengers, excluding seat for driver, it can be with or without hoot.*
4. *Trucks are any motor vehicles used to transport goods excluding passenger cars, buses, and motorcycles.*

1. Kereta api adalah kendaraan dengan tenaga gerak (listrik, diesel atau tenaga uap) yang berjalan sendiri maupun dirangkaikan dengan kendaraan lain, yang akan atau sedang bergerak di atas rel, terdiri dari kereta penumpang dan kereta barang
2. Kantor Pos adalah tempat pemberi pelayanan komunikasi tertulis dan atau surat elektronik, layanan paket, layanan logistik, layanan transaksi keuangan, dan layanan keagenan pos untuk kepentingan umum. Rumah pos berfungsi sama seperti kantor pos dan kantor pos pembantu, bedanya rumah pos biasanya terletak di daerah terpencil.
5. *Train is a coach or a number of coaches joined together, moving along a railway line. It can be passenger train or freight train.*

Post Office is a service provider facility of written communication and or electronic mail, parcel service, logistics services, financial transaction services, and postal services to the public. Postal house has the same function as the post office and subsidiary of post office,

ULASAN

Jalan merupakan prasarana pengangkutan darat yang penting untuk memperlancar kegiatan perekonomian. Dengan makin meningkatnya usaha pembangunan maka akan menuntut peningkatan pembangunan jalan untuk memudahkan mobilitas penduduk dan memperlancar arus lalu lintas barang dari satu daerah ke daerah lainnya.

Panjang jalan di seluruh wilayah kabupaten Lahat tahun 2022, mencapai 1.339,15 Km. Dari seluruh panjang jalan yang ada, sepanjang 759,67 km berupa Jalan aspal, sepanjang 353,88 km jalan kerikil, sisanya 223,90 km berupa jalan masih tanah dan lainnya 1,70 km

Kegiatan kantor pos meliputi aktifitas pengiriman dan penerimaan surat, paket, dan wesel pos. Pada tahun 2022, untuk jumlah kantor Pos pembantu di kabupaten Lahat pada tahun 2022 tidak ada penambahan dari tahun 2021 tetap sama yaitu 7 kantor pos pembantu.

DESCRIPTION

One of the important infrastructures supporting economic activities is the availability of roads. Improvement in all aspects of economic development requires more improvement in transportation, especially in road development. This development is intended to facilitate population mobility and distributive trade from one region to the others.

Road length in the entire Lahat district in 2020, reaching 1,339.15 Km. Of all the existing roads, 759.67 km is in the form of asphalt roads, along 353.88 km of gravel roads, the remaining 223.90 km in the form of roads are still land and others 1.70 km

Post office activities include sending and receiving mail, parcels and money orders. In 2022, for the number of petrified Post Offices in Lahat district in 2022 there will be no increase from 2021 which remains the same, namely 7 post offices.

Gambar 8.1
Figures

Panjang Jalan Menurut Jenis Permukaan Jalan di Kabupaten Lahat (km), 2022
Length of Roads by Type of Road Surface in Lahat Regency (km), 2022



Sumber/Source : Dinas Pekerjaan Umum dan Penata Ruang Kabupaten Lahat/public Work and Spatial Service of Lahat Regency

Gambar 8.2
Figures

Panjang Jalan Menurut Kondisi Jalan di Kabupaten Lahat (km), 2022
Length of Roads by Condition of Roads in Lahat Regency (km), 2022



Sumber/Source : Dinas Pekerjaan Umum dan Penata Ruang Kabupaten Lahat/public Work and Spatial Service of Lahat Regency

8.1 TRANSPORTASI TRANSPORTATION

Tabel 8.1.1 Panjang Jalan Menurut Tingkat Kewenangan Pemerintahan di Kabupaten Lahat (km), 2020–2022
Table Length of Roads by Level of Government Authority in Lahat Regency (km), 2020–2022

Tingkat Kewenangan Pemerintahan Level of Government Authority	2020	2021	2022
(1)	(2)	(3)	(4)
Negara ² /State ²	205.37	205.37	...
Provinsi/Province	111.41	111.41	...
Kabupaten/Kota Regency/Municipality	1 339.15	1 339.15	1 339,15
Jumlah/Total	1 655.93	1 655.93	1 655.93

Catatan/Note: ... Data tidak tersedia/ Data not available

¹ Data tidak termasuk panjang jalan tol/Excluding toll road

² Berdasarkan Keputusan Menteri Pekerjaan Umum dan Perumahan Rakyat No. 248/KPTS/M/2016/Based on Public Work and Public Housing Ministerial Decree No. 248/KPTS/M/2016

Sumber/Source: Dinas Pekerjaan Umum dan Penata Ruang Kabupaten Lahat/ Public Work and Spatial Service of Lahat Regency

Tabel
Table 8.1.2

**Panjang Jalan Menurut Jenis Permukaan Jalan di
Kabupaten Lahat (km), 2020–2022**
*Length of Roads by Type of Road Surface in Lahat Regency
(km), 2020–2022*

Jenis Permukaan Jalan <i>Type of Road Surface</i>	2020	2021	2022
(1)	(2)	(3)	(4)
Aspal/Paved	729,8	374,6	759,67
Kerikil/Gravel	351,54	381,18	353,88
Tanah/Soil	237,15	223,9	223,90
Lainnya/Others	20,66	-	1,70
Jumlah/Total	1 339,15	1 339,15	1 339,15

Sumber/ Source : Dinas Pekerjaan Umum dan Penata Ruang Kabupaten Lahat/Public Work and Spatial Service of Lahat Regency

Tabel 8.1.3 Panjang Jalan Menurut Kondisi Jalan di Kabupaten Lahat (km), 2020–2022
Table Length of Roads by Condition of Roads in Lahat Regency (km), 2020–2022

Kondisi Jalan Condition of Roads	2020	2021	2022
(1)	(2)	(3)	(4)
Baik/Good	729,80	374,80	450,89
Sedang/Moderate	20,66	356,90	329,63
Rusak/Damage	351,54	331,75	297,36
Rusak Berat/Severely Damage	237,15	275,90	261,27
Jumlah/Total	1 339,15	1 339,35	1 339,15

Sumber/ Source : Dinas Pekerjaan Umum dan Penata Ruang Kabupaten Lahat/Public Work and Spatial Service of Lahat Regency

8.2 KOMUNIKASI COMMUNICATION

Tabel 8.2.1 Jumlah Kantor Pos Pembantu Menurut Kecamatan di Kabupaten Lahat, 2019–2022
Number of Post Offices Subsidiaries by Subdistrict in Lahat Regency, 2019–2022

Kecamatan Subdistrict	2019	2020	2021	2022
(1)	(2)	(3)	(4)	(5)
Tanjung Sakti Pumi	1	1	1	1
Tanjung Sakti Pumu	-	-	-	-
Kota Agung	1	1	1	1
Mulak Ulu	-	-	-	-
Tanjung Tebat	-	-	-	-
Mulak Sebingkai	-	-	-	-
Pulau Pinang	-	-	-	-
Pagar Gunung	-	-	-	-
Gumay Ulu	-	-	-	-
Jarai	1	1	1	1
Pajar Bulan	-	-	-	-
Muara Payang	-	-	-	-
Sukamerindu	-	-	-	-
Kikim Barat	-	-	-	-
Kikim Timur	1	1	1	1
Kikim Selatan	-	-	-	-
Kikim Tengah	1	1	1	1
Lahat	1	1	1	1
Gumay Talang	-	-	-	-
Lahat Selatan	-	-	-	-
Pseksu	-	-	-	-
Merapi Barat	-	-	-	-
Merapi Timur	1	1	1	1
Merapi Selatan	-	-	-	-
Kabupaten Lahat Lahat Regency	7	7	7	7

Sumber/ Source : Kantor Pos Lahat/Post Office of Lahat

09

KOPERASI DAN HARGA-HARGA
COOPERATIVE AND PRICES

Jumlah Koperasi Aktif 2022

Number of Active Cooperative 2022

425

Jenis Koperasi

Kind of Cooperative

KUD

KPRI

KOPPAS

KOPKAR

sumber/source:

Dinas Koperasi, Usaha Kecil, dan Menengah Kabupaten Lahat
/Cooperative Service of Lahat Regency

PENJELASAN TEKNIS

1. Koperasi di Indonesia, menurut UU tahun 1992, didefinisikan sebagai badan usaha yang beranggotakan orang-seorang atau badan hukum koperasi dengan melandaskan kegiatannya berdasarkan prinsip-prinsip koperasi sekaligus sebagai gerakan ekonomi rakyat yang berdasar atas asas kekeluargaan.
2. Koperasi bertujuan memajukan kesejahteraan anggota pada khususnya dan masyarakat pada umumnya serta ikut membangun tatanan perekonomian nasional dalam rangka mewujudkan masyarakat yang maju, adil, dan makmur berlandaskan Pancasila dan Undang-undang Dasar 1945
3. Tugas utama koperasi adalah menunjang kegiatan usaha para anggotanya dalam rangka meningkatkan kepentingan perekonomian para anggota melalui pengadaan barang dan jasa yang dibutuhkan dengan harga, mutu, atau syarat-syarat yang lebih menguntungkan daripada yang ditawarkan di pasar atau badan-badan resmi. Oleh karena itu, perusahaan koperasi harus melaksanakan fungsi-fungsi yang menghasilkan peningkatan potensi pelayanan yang bermanfaat bagi para anggotanya.

TECHNICAL NOTES

1. *Cooperatives in Indonesia, according to the 1992 Act, are defined as business entities whose members are cooperative persons or legal entities by basing their activities based on cooperative principles as well as a people's economic movement based on the principle of kinship..*
2. *The cooperative aims to promote the welfare of members in particular and the community in general and participate in building the national economic order in order to create an advanced, just and prosperous society based on Pancasila and the 1945 Constitution*
3. *The main task of the cooperative is to support the business activities of its members in the framework of increasing the economic interests of the members through the procurement of goods and services that are needed at prices, quality, or conditions that are more profitable than those offered in markets or official agencies. Therefore, cooperatives must carry out functions that result in increased service potential that is beneficial to their members.*

1. Keberhasilan koperasi dalam mencapai tujuannya dapat diukur dari peningkatan kesejahteraan anggota. Keberhasilan koperasi dalam meningkatkan kesejahteraan sosial ekonomi anggotanya akan lebih mudah diukur, apabila aktivitas ekonomi yang dilakukan oleh anggota dilakukan melalui koperasi. Dalam pengertian ekonomi, tingkat kesejahteraan dapat ditandai dengan tinggirendahnya pendapatan riil. Apabila pendapatan riil seseorang atau masyarakat meningkat, maka kesejahteraan ekonomi seseorang atau masyarakat tersebut meningkat pula. Selaras dengan hal itu, apabila tujuan koperasi adalah meningkatkan kesejahteraan anggotanya, berarti tujuan koperasi itu diwujudkan dalam bentuk meningkatnya pendapatan paraanggotanya. Selain itu, keberhasilan koperasi dalam keanggotaan juga ditentukan oleh aspek non materil, yaitu manfaat yang diterima oleh anggota dalam bentuk non fisik (kepuasan).
1. *The success of cooperatives in achieving their goals can be measured by increasing the welfare of members. The success of cooperatives in improving the socioeconomic welfare of their members will be more easily measured, if the economic activities carried out by members are carried out through cooperatives. In economic terms, the level of welfare can be marked by the high and low real income. If the real income of a person or society increases, the economic prosperity of a person or society also increases. In line with this, if the objective of the cooperative is to improve the welfare of its members, it means that the objective of the cooperative is realized in the form of increasing the income of its members. In addition, the success of the cooperative in membership is also determined by non-material aspects, namely the benefits received by members in the form of non-physical (satisfaction).*

ULASAN**DESCRIPTION**

Dengan adanya koperasi di Kabupaten Lahat dapat menunjang kegiatan usaha para anggotanya dalam rangka meningkatkan kepentingan perekonomian para anggota melalui pengadaan barang dan jasa yang dibutuhkan dengan harga, mutu, atau syarat-syarat yang lebih menguntungkan daripada yang ditawarkan di pasar atau badan-badan resmi.

Jumlah koperasi di Kabupaten Lahat tahun 2022 tercatat sebanyak 424 koperasi yang masih aktif ada peningkatan di banding tahun 2020 sebanyak 377 koperasi.

Sedangkan jumlah koperasi menurut jenis koperasi dan kecamatan tahun 2022 berjumlah 424 koperasi yang tersebar di 24 kecamatan di kabupaten Lahat

Sedangkan untuk data Indeks Harga Konsumen dan Inflasi. BPS Kabupaten Lahat tidak melaksanakan survei biaya hidup dan survei harga konsumen. Sehingga untuk inflasi menggunakan data kota terdekat yaitu Kota Lubuk Linggau. Di Sumatera Selatan hanya ada 2 Kota yang melakukan survei Biaya Hidup dan penghitungan inflasi. Yaitu, Kota Palembang dan Kota Lubuk Linggau.

With the existence of cooperatives in Lahat Regency, it can support the business activities of its members in order to increase the economic interests of the members through the procurement of goods and services needed with prices, quality, or conditions that are more profitable than those offered in the market or official bodies.

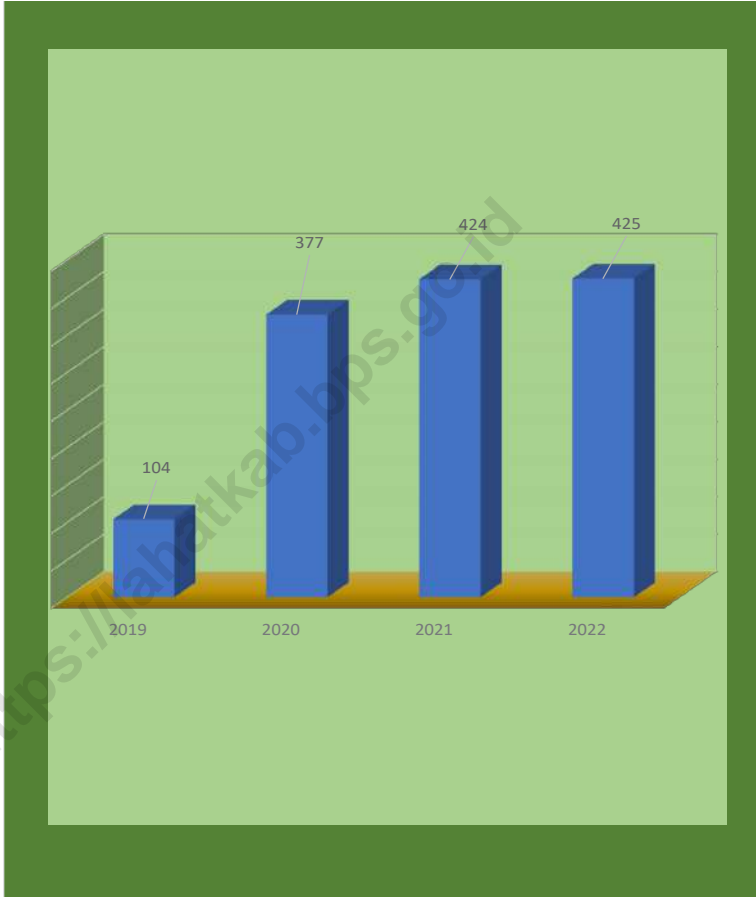
in Lahat Regency in 2022 there were 424 cooperatives that were still active there was an increase compared to 2020 of 377 cooperatives.

While the number of cooperatives by type of cooperative and subdistrict in 2022 amounted to 424 cooperatives spread over 24 sub-districts in Lahat district

Meanwhile, for consumers price index and inflation. BPS Lahat Regency does not do the Survey for living cost and consumers price. So, for the inflation, Lahat regency will use the nearest city that is Lubuk Linggau City. In South Sumatera, Only 2 cities that comprehend the living cost and computing inflation. They are Palembang city and Lubuk Linggau city.

Gambar 9.1
Figures

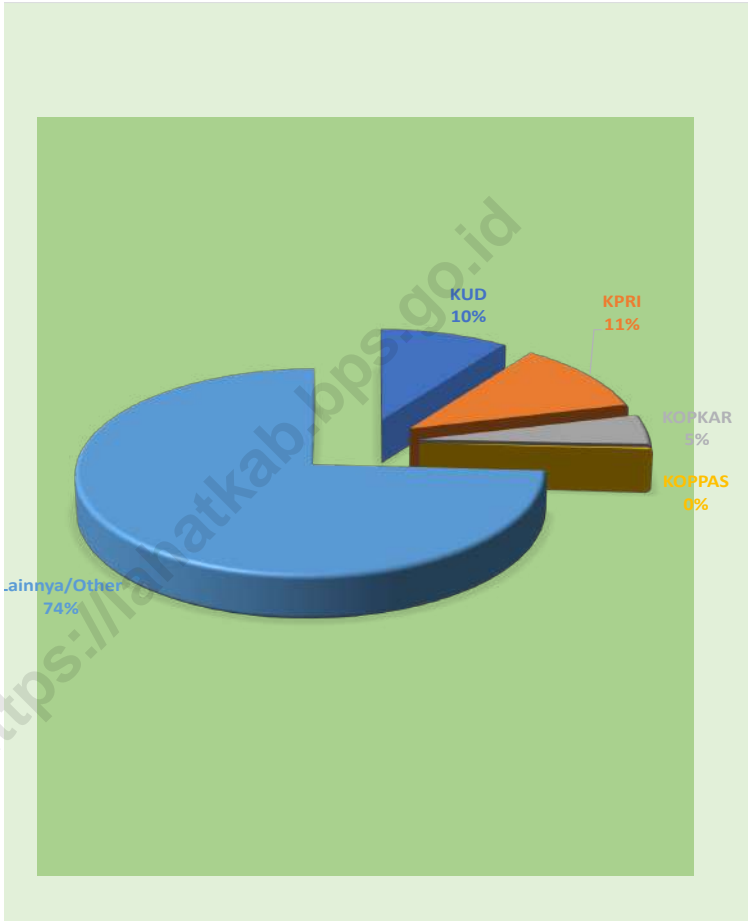
Jumlah Koperasi Aktif di Kabupaten Lahat, 2019–2022
Number of Active Cooperative in Lahat Regency, 2019–2022



Sumber/Source: Dinas Koperasi, Usaha Kecil dan Menengah Kabupaten Lahat/Cooperative Service of Lahat Regency

Gambar 9.2
Figures

Persentase Jumlah Koperasi Menurut Jenis Koperasi di Kabupaten Lahat 2022
Percentage Number of Cooperative by Kind of Cooperative in Lahat Regency, 2022



Sumber/Source: Dinas Koperasi, Usaha Kecil dan Menengah Kabupaten Lahat/Cooperative Service of Lahat Regency

Tabel 9.1 Jumlah Koperasi Aktif Menurut Kecamatan di Kabupaten Kota Lahat, 2019–2022
Table 9.1 Number of Active Cooperative by Subdistrict in Lahat Regency, 2019–2022

Kecamatan Subdistrict	2019	2020	2021	2022
(1)	(2)	(3)	(4)	(5)
Tanjung Sakti Pumi	-	6	7	7
Tanjung Sakti Pumu	-	1	7	8
Kota Agung	2	5	17	17
Mulak Ulu	-	-	7	7
Tanjung Tebat	1	1	2	2
Mulak Sebingkai	-	-	-	-
Pulau Pinang	1	3	5	5
Pagar Gunung	-	2	3	3
Gumay Ulu	-	2	2	2
Jarai	1	21	21	18
Pajar Bulan	-	-	1	1
Muara Payang	-	-	-	-
Sukamerindu	-	-	-	-
Kikim Barat	2	24	26	27
Kikim Timur	6	28	28	17
Kikim Selatan	4	17	14	14
Kikim Tengah	-	7	9	8
Lahat	59	189	188	188
Gumay Talang	2	6	6	6
Lahat Selatan	-	-	2	4
Pseksu	3	7	7	7
Merapi Barat	9	29	33	33
Merapi Timur	11	20	29	41
Merapi Selatan	1	9	10	10
Kabupaten Lahat Lahat Regency	104	377	424	425

Sumber/Source: Dinas Koperasi, Usaha Kecil dan Menengah Kabupaten Lahat/Cooperative Service of Lahat Regency

Tabel
Table 9.2**Jumlah Koperasi Menurut Jenis Koperasi dan Kecamatan di Kabupaten Lahat 2022**
Number of Cooperative by Kind of Cooperative and Subdistrict in Lahat Regency, 2022

Kecamatan Subdistrict	Jenis Koperasi/ Kind of Cooperative					Jumlah Total
	KUD	KPRI	KOPKAR	KOPPAS	Lainnya Other	
(1)	(2)	(3)	(4)	(5)	(6)	(7)
Tanjung Sakti Pumi	-	-	-	-	7	7
Tanjung Sakti Pumu	1	-	-	-	7	8
Kota Agung	2	3	-	-	12	17
Mulak Ulu	-	-	-	-	7	7
Tanjung Tebat	-	-	-	-	2	2
Mulak Sebingkai	-	-	-	-	-	-
Pulau Pinang	3	-	-	-	2	5
Pagar Gunung	2	-	-	-	1	3
Gumay Ulu	1	-	-	-	1	2
Jarai	3	-	-	-	15	18
Pajar Bulan	-	-	-	-	1	1
Muara Payang	-	-	-	-	-	-
Sukamerindu	-	-	-	-	-	-
Kikim Barat	9	-	-	-	18	27
Kikim Timur	8	2	-	-	7	17
Kikim Selatan	5	-	-	-	9	14
Kikim Tengah	1	-	3	-	4	8
Lahat	3	38	15	1	131	188
Gumay Talang	-	-	-	-	6	6
Lahat Selatan	-	1	-	-	2	4
Pseksu	1	-	-	-	6	7
Merapi Barat	-	2	-	-	31	33
Merapi Timur	1	2	2	-	36	41
Merapi Selatan	1	-	-	-	9	10
Kabupaten Lahat Lahat Regency	41	48	20	1	314	425

Sumber/Source: Dinas Koperasi, Usaha Kecil dan Menengah Kabupaten Lahat/Cooperative Service of Lahat Regency

Tabel
Table 9.3**Indeks Harga Konsumen per Bulan Menurut Kelompok Pengeluaran di kota Lubuk Linggau (2018=100), 2022**
Consumer Price Index per Month by Expenditure Group in Lubuk Linggau City (2018=100), 2022

Bulan Month	Makanan, Minuman dan Tembakau Food, Beverages and Tobacco	Pakaian dan Alas Kaki Clothing and Footwear	Perumahan, Air, Listrik, dan Bahan Bakar Rumah Tangga Housing, Water, Electricity, and Household Fuels
(1)	(2)	(3)	(4)
Januari/January	108,44	109,79	104,48
Februari/February	107,54	109,90	104,66
Maret/March	109,30	110,31	104,81
April/April	110,89	110,98	105,29
Mei/May	112,94	111,05	105,71
Juni/June	115,45	111,15	105,55
Juli/July	117,05	111,26	105,78
Agustus/August	115,05	111,27	105,73
September/September	115,21	111,27	105,72
Oktober/October	113,29	112,43	106,13
November/November	112,51	112,62	106,53
Desember/December	114,10	112,64	106,91
2022	112,65	111,22	105,61

Lanjutan Tabel/*Continued Table* 9.3

Bulan Month	Perlengkapan, Peralatan, dan Pemeliharaan Rutin Rumah Tangga <i>Furnishing, Household Equipment and Routine Household Maintenance</i>	Kesehatan Health	Transportasi Transport
(1)	(5)	(6)	(7)
Januari/ <i>January</i>	111,87	109,60	105,26
Februari/ <i>February</i>	112,53	109,66	105,67
Maret/ <i>March</i>	112,90	109,74	105,75
April/ <i>April</i>	113,92	109,93	107,05
Mei/ <i>May</i>	114,04	109,96	109,33
Juni/ <i>June</i>	114,67	110,87	109,15
Juli/ <i>July</i>	114,79	110,87	109,96
Agustus/ <i>August</i>	115,01	111,73	110,26
September/ <i>September</i>	115,00	111,73	121,10
Oktober/ <i>October</i>	115,38	112,73	122,15
November/ <i>November</i>	115,34	112,76	122,51
Desember/ <i>December</i>	115,54	112,75	122,89
2022	114,25	111,03	112,59

Lanjutan Tabel/Continued Table 9.3

Bulan Month	Informasi, Komunikasi, dan Jasa Keuangan Information, Communication and Financial Services	Rekreasi, Olahraga, dan Budaya Recreation, Sport, and Culture	Pendidikan Education
(1)	(8)	(9)	(10)
Januari/January	103,12	109,07	109,54
Februari/February	103,16	109,32	109,54
Maret/March	102,43	109,70	109,54
April/April	102,04	110,29	109,54
Mei/May	101,96	111,80	109,54
Juni/June	101,85	113,35	109,54
Juli/July	101,67	113,13	110,11
Agustus/August	101,67	113,13	110,53
September/September	101,43	113,14	110,53
Oktober/October	101,43	113,15	111,22
November/November	101,43	113,16	111,32
Desember/December	101,31	113,16	111,32
2022	101,96	111,87	110,19

Lanjutan Tabel/*Continued Table* 9.3

Bulan <i>Month</i>	Penyediaan Makanan dan Minuman/Restoran <i>Food and Beverage Services/Restaurant</i>	Perawatan Pribadi dan Jasa Lainnya <i>Personal Care and Other Services</i>	Umum <i>General</i>
(1)	(11)	(12)	(13)
Januari/ <i>January</i>	105,54	116,28	107,68
Februari/ <i>February</i>	106,09	117,35	107,63
Maret/ <i>March</i>	106,75	117,87	108,34
April/ <i>April</i>	107,09	119,29	109,29
Mei/ <i>May</i>	107,32	119,67	110,36
Juni/ <i>June</i>	108,41	119,59	111,30
Juli/ <i>July</i>	109,19	120,09	112,06
Agustus/ <i>August</i>	109,41	120,26	111,50
September/ <i>September</i>	109,74	120,28	112,66
Oktober/ <i>October</i>	109,95	121,70	112,46
November/ <i>November</i>	110,06	122,03	112,36
Desember/ <i>December</i>	110,11	122,34	113,02
2022	108,31	119,73	110,72

Catatan/*Note*: BPS Lahat tidak memiliki Survei Biaya Hidup, Inflasi mengikuti Kota Lubuk Linggau yang terdekat/ *BPS Lahat does not have a Cost of Living Survey, Inflation follows the nearest Lubuk Linggau City.*

Sumber/*Source*: BPS, Survei Harga Konsumen/*BPS-Statistics Indonesia, Consumer Price Survey*

Tabel
Table 9.4**Laju Inflasi Bulanan Menurut Kelompok Pengeluaran di
kota Lubuk Linggau (2018=100), 2022**
**Monthly Inflation Rate by Expenditure Groupy di kota
Lubuk Linggau (2018=100), 2022**

Bulan Month	Makanan, Minuman dan Tembakau Food, Beverages and Tobacco	Pakaian dan Alas Kaki Clothing and Footwear	Perumahan, Air, Listrik, dan Bahan Bakar Rumah Tangga Housing, Water, Electricity, and Household Fuels
(1)	(2)	(3)	(4)
Januari/January	1,86	0,01	0,87
Februari/February	-0,83	0,10	0,17
Maret/March	1,64	0,37	0,14
April/April	1,45	0,61	0,46
Mei/May	1,85	0,06	0,40
Juni/June	2,22	0,09	-0,15
Juli/July	1,39	0,10	0,22
Agustus/August	-1,71	0,01	-0,05
September/September	0,14	0,00	-0,01
Oktober/October	-1,67	1,04	0,39
November/November	-0,69	0,17	0,38
Desember/December	1,41	0,02	0,36
2022	7,18	2,61	3,21

Lanjutan Tabel/*Continued Table* 9.4

Bulan Month	Perlengkapan, Peralatan, dan Pemeliharaan Rutin Rumah Tangga <i>Furnishing, Household Equipment and Routine Household Maintenance</i>	Kesehatan Health	Transportasi Transport
(1)	(5)	(6)	(7)
Januari/ <i>January</i>	0,93	0,04	0,11
Februari/ <i>February</i>	0,59	0,05	0,39
Maret/ <i>March</i>	0,33	0,07	0,08
April/ <i>April</i>	0,90	0,17	1,23
Mei/ <i>May</i>	0,11	0,03	2,13
Juni/ <i>June</i>	0,55	0,83	-0,16
Juli/ <i>July</i>	0,10	0,00	0,74
Agustus/ <i>August</i>	0,19	0,78	0,27
September/ <i>September</i>	-0,01	0,00	9,83
Oktober/ <i>October</i>	0,33	0,90	0,87
November/ <i>November</i>	-0,03	0,03	0,29
Desember/ <i>December</i>	0,17	-0,01	0,31
2022	4,24	2,91	16,88

Lanjutan Tabel/Continued Table 9.4

Bulan Month	Informasi, Komunikasi, dan Jasa Keuangan Information, Communication and Financial Services	Rekreasi, Olahraga, dan Budaya Recreation, Sport, and Culture	Pendidikan Education
(1)	(8)	(9)	(10)
Januari/January	-0,20	0,03	0,03
Februari/February	0,04	0,23	0,00
Maret/March	-0,71	0,35	0,00
April/April	-0,38	0,54	0,00
Mei/May	-0,08	1,37	0,00
Juni/June	-0,11	1,39	0,00
Juli/July	-0,18	-0,19	0,52
Agustus/August	0,00	0,00	0,38
September/September	-0,24	0,01	0,00
Oktober/October	0,00	0,01	0,62
November/November	0,00	0,01	0,09
Desember/December	-0,12	0,00	0,00
2022	-1,95	3,78	1,65

Lanjutan Tabel/Continued Table 9.4

Bulan Month	Penyediaan Makanan dan Minuman/Restoran Food and Beverage Services/Restaurant	Perawatan Pribadi dan Jasa Lainnya Personal Care and Other Services	Umum General
(1)	(11)	(12)	(13)
Januari/January	0,20	-0,01	0,83
Februari/February	0,52	0,92	-0,05
Maret/March	0,62	0,44	0,66
April/April	0,32	1,20	0,88
Mei/May	0,21	0,32	0,98
Juni/June	1,02	-0,07	0,85
Juli/July	0,72	0,42	0,68
Agustus/August	0,20	0,14	-0,50
September/September	0,30	0,02	1,04
Oktober/October	0,19	1,18	-0,18
November/November	0,10	0,27	-0,09
Desember/December	0,05	0,25	0,59
2022	4,54	5,20	5,83

Catatan/Note: BPS Lahat tidak memiliki Survei Biaya Hidup, Inflasi mengikuti Kota Lubuk Linggau yang terdekat/ BPS Lahat does not have a Cost of Living Survey, Inflation follows the nearest Lubuk Linggau City.

Sumber/Source: BPS, Survei Harga Konsumen/BPS-Statistics Indonesia, Consumer Price Survey

PENGELUARAN PENDUDUK POPULATION EXPENDITURE

Persentase Per Kapita Sebulan 2022 Percentage Expenditure for Month



Tertinggi
Highest

Makanan dan minuman jadi
/Prepared food and beverages

13,50%

Makanan
Food

Terendah
Lowest

Umbi-umbian
/Tubers

0,64%



Tertinggi
Highest

Perumahan dan fasilitas rumah tangga
/Housing and household facilities

23,30%

Bukan Makanan
Non-Food

Terendah
Lowest

Keperluan pesta dan upacara
/Parties and ceremonies

1,30%



sumber/source:

Survei Sosial Ekonomi Nasional (Susenas) Maret/National Socioeconomic Survey March

PENJELASAN TEKNIS

TECHNICAL NOTES

- | | |
|---|--|
| <p>1. Pengeluaran rata-rata per kapita adalah biaya yang dikeluarkan untuk konsumsi semua anggota rumah tangga selama sebulan baik yang berasal dari pembelian, pemberian maupun produksi sendiri dibagi dengan banyaknya anggota rumah tangga dalam rumah tangga tersebut.</p> | <p>1. <i>Per capita Average Expenditure is the cost spent for all household members consumption during the month, whether from purchasing, giving or own production, divided by the number of household</i></p> |
| <p>2. Rata-Rata pengeluaran per kapita sebulan adalah biaya yang dikeluarkan untuk konsumsi untuk semua anggota rumah tangga selama sebulan dibagi dengan banyaknya anggota rumah tangga.</p> | <p>2. <i>Average monthly per capita expenditure is the cost incurred for consumption for all household members for a month divided by the number of household members</i></p> |
| <p>3. Pengeluaran untuk konsumsi makanan di hitung selama seminggu terakhir, sedangkan konsumsi bukan makanan dihitung sebulan dan setahun terakhir. Baik konsumsi makanan maupun bukan makanan selanjutnya di konversikan ke dalam pengeluaran rata-rata sebulan. Angka konsumsi/pengeluaran rata-rata perkapita yang disajikan dalam publikasi ini diperoleh dari hasil bagi jumlah konsumsi seluruh anggota rumah tangga</p> | <p>3. <i>Spending on food consumption is calculated during the past week, while non-food consumption is calculated in the past month and year. Both subsequent consumption of food and non-food are converted into an average expenditure of a month. The average per capita consumption / expenditure figures presented in this publication are derived from the quotient of the total consumption of all household member.</i></p> |
| <p>4. <i>Data pengeluaran dapat mengungkap tentang pola konsumsi rumah tangga secara umum menggunakan indikator</i></p> | <p>4. <i>Expenditure data can reveal patterns of household consumption in general using the indicator of the proportion of expenditure for food</i></p> |

1. *proporsi pengeluaran untuk makanan dan non makanan. Komposisi pengeluaran rumah tangga dapat dijadikan ukuran untuk menilai tingkat kesejahteraan ekonomi penduduk, makin rendah persentase pengeluaran untuk makanan terhadap total pengeluaran makin membaik tingkat kesejahteraan.*
1. *and non-food. The composition of household expenditure can be used as a measure to assess the level of economic welfare of the population, the lower the percentage of expenditure for food on total expenditure, the better the level of welfare.*

<https://lahatkab.bps.go.id>

ULASAN

Pengeluaran rata-rata perkapita sebulan menurut kelompok bahan makanan di Lahat di tahun 2020-2022 mengalami bermacam perubahan di komoditi baik makanan maupun non makanan perkapita. Untuk kelompok makanan, jumlah pengeluaran perkapita di tahun 2022 adalah sebesar 517.300 untuk kategori makanan.

Hal yang berbeda terjadi pada jumlah pengeluaran perkapita di komoditi non makanan perbulannya. Tahun 2022 mengalami Kenaikan dibandingkan tahun 2021, dari 517.300 menjadi 613.738 di tahun 2022.

Untuk komoditi makanan, pengeluaran terbesar ada pada komoditi makanan dan minuman jadi, diikuti oleh padi-padian dan Sayur-sayuran.

Hal ini menunjukkan bahwa ketiga komoditi tersebut adalah komoditi yang paling banyak dikonsumsi oleh penduduk di kabupaten Lahat di tahun 2022

Sedangkan untuk komoditi non makanan, pengeluaran perkapita terbesar ada pada komoditi perumahan, Aneka komoditas dan jasa. Diikuti oleh komoditi barang tahan lama serta Pajak, pungutan, dan asuransi/Taxes and insurance.

DESCRIPTION

Average expenditure per kapita per month based on commodity in Lahat Regency year to year from 2020-2022 is having a random trend in commodity food and non food. For food commodity, the total amount of expenditure perkapita in 2020 is 517,300 from expenditure from food category.

The difren condition happened on the number of perkapita in non food commodity a month. In year 2022, this amount is increased from year 2020. From 517,300 become 613,738 in 2022.

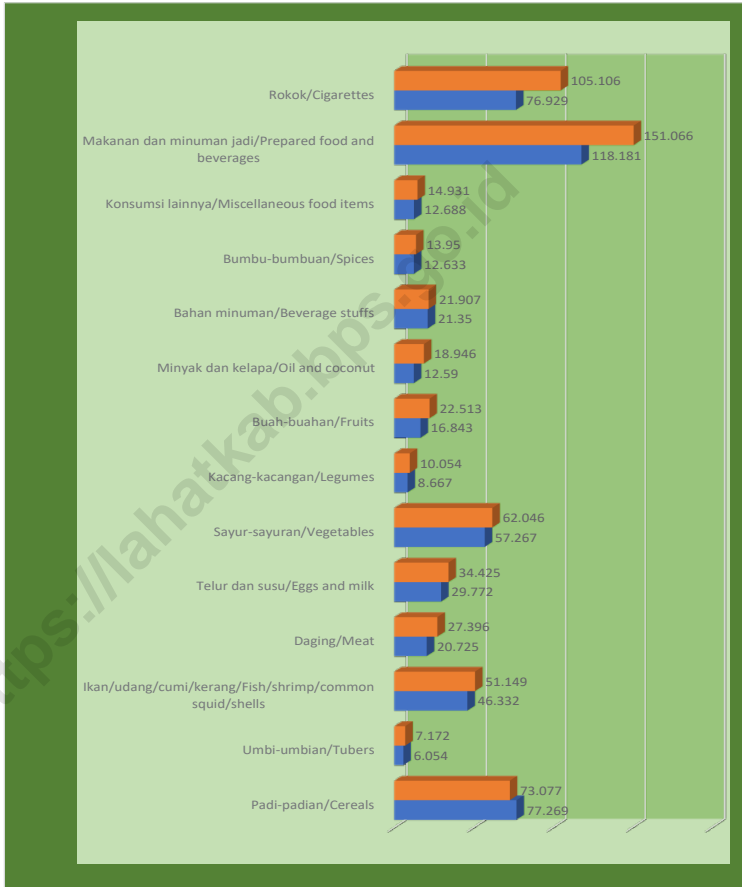
For food commodities, the largest expenditure is on food and beverages an followed by grains and vegetables.

This fenomena is showing that 3 commodity are the most commodity that been consumed by population in Lahat Regency in 2022

Whereas for non food commodity, the biggest expenditure per kapita are on residential, Goods and services Follow by durable goods. and Taxes and insurance and services.

Gambar 10.1
Figures

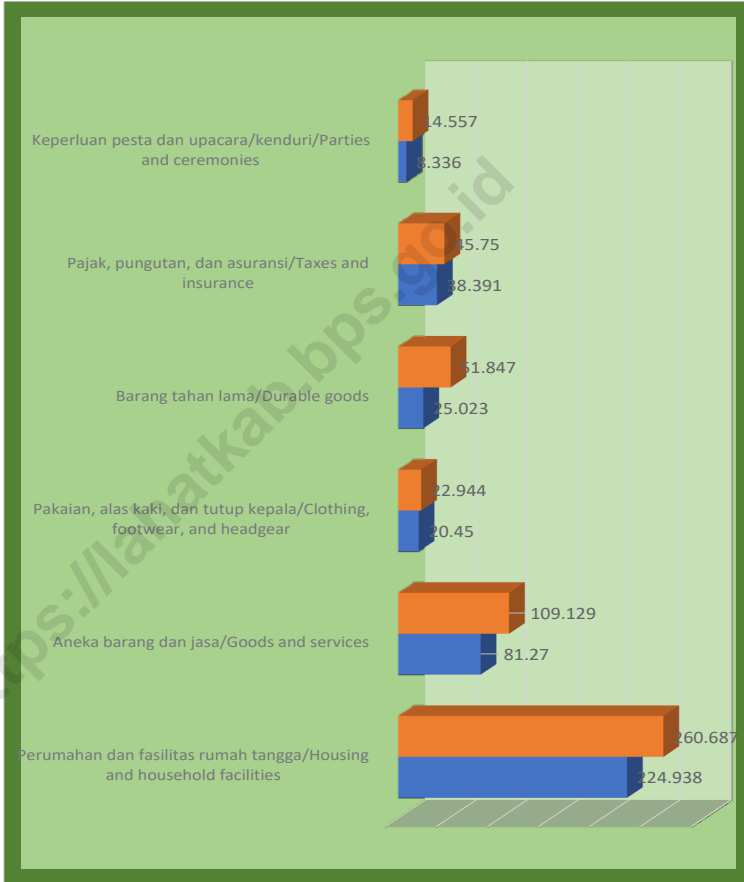
Rata-rata Pengeluaran per Kapita Sebulan Menurut Kelompok Komoditas Makanan (rupiah) di Kabupaten Lahat, 2021 dan 2022
Monthly Average Expenditure per Capita by Commodity Group food (rupiahs) in Lahat Regency, 2021 dan 2022



Sumber/Source: BPS, Survei Sosial Ekonomi Nasional (Susenas) Maret/BPS-Statistics Indonesia, National Socioeconomic Survey March

Gambar 10.2
Figures

Rata-rata Pengeluaran per Kapita Sebulan Menurut Kelompok Komoditas Bukan Makanan (rupiah) di Kabupaten Lahat, 2021 dan 2022
Monthly Average Expenditure per Capita by Commodity Group Non food (rupiahs) in Lahat Regency, 2021 dan 2022



Sumber/Source: BPS, Survei Sosial Ekonomi Nasional (Susenas) Maret/BPS-Statistics Indonesia, National Socioeconomic Survey March

Tabel
Table 10.1**Rata-rata Pengeluaran per Kapita Sebulan Menurut Kelompok Komoditas (rupiah) di Kabupaten Lahat, 2021 dan 2022**
Monthly Average Expenditure per Capita by Commodity Group (rupiahs) in Lahat Regency, 2021 dan 2022

Kelompok Komoditas/Commodity Group	2021	2022
(1)	(2)	(3)
Makanan/Food		
Padi-padian/ <i>Cereals</i>	77 269	73 077
Umbi-umbian/ <i>Tubers</i>	6 054	7 172
Ikan/udang/cumi/kerang/ <i>Fish/shrimp/common squid/shells</i>	46 332	51 149
Daging/ <i>Meat</i>	20 725	27 396
Telur dan susu/ <i>Eggs and milk</i>	29 772	34 425
Sayur-sayuran/ <i>Vegetables</i>	57 267	62 046
Kacang-kacangan/ <i>Legumes</i>	8 667	10 054
Buah-buahan/ <i>Fruits</i>	16 843	22 513
Minyak dan kelapa/ <i>Oil and coconut</i>	12 590	18 946
Bahan minuman/ <i>Beverage stuffs</i>	21 350	21 907
Bumbu-bumbuan/ <i>Spices</i>	12 633	13 950
Konsumsi lainnya/ <i>Miscellaneous food items</i>	12 688	14 931
Makanan dan minuman jadi/ <i>Prepared food and beverages</i>	118 181	151 066
Rokok/ <i>Cigarettes</i>	76 929	105 106
Jumlah makanan/Total food	517 300	613 738
Bukan makanan/Non-food		
Perumahan dan fasilitas rumah tangga/ <i>Housing and household facilities</i>	224 938	260 687
Aneka barang dan jasa/ <i>Goods and services</i>	81 270	109 129
Pakaian, alas kaki, dan tutup kepala/ <i>Clothing, footwear, and headgear</i>	20 450	22 944
Barang tahan lama/ <i>Durable goods</i>	25 023	51 847
Pajak, pungutan, dan asuransi/ <i>Taxes and insurance</i>	38 391	45 750
Keperluan pesta dan upacara/kenduri/ <i>Parties and ceremonies</i>	8 336	14 557
Jumlah bukan makanan/Total non-food	398 408	504 914
Jumlah/Total	915 708	1 118 652

Sumber/Source: BPS, Survei Sosial Ekonomi Nasional (Susenas) Maret/BPS-Statistics Indonesia, National Socioeconomic Survey March

Tabel
Table 10.2

**Persentase Pengeluaran per Kapita Sebulan Menurut
Kelompok Komoditas di Kabupaten Lahat, 2021 dan 2022**
*Percentage of Monthly Expenditure per Capita by
Commodity Group in Lahat Regency, 2021 dan 2022*

Kelompok Komoditas/Commodity Group	2021	2022
(1)	(2)	(3)
Makanan/Food		
Padi-padian/ <i>Cereals</i>	8,44	6.53
Umbi-umbian/ <i>Tubers</i>	0,66	0.64
Ikan/udang/cumi/kerang/ <i>Fish/shrimp/common squid/shells</i>	5,06	4.57
Daging/ <i>Meat</i>	2,26	2.45
Telur dan susu/ <i>Eggs and milk</i>	3,25	3.08
Sayur-sayuran/ <i>Vegetables</i>	6,25	5.55
Kacang-kacangan/ <i>Legumes</i>	0,95	0.90
Buah-buahan/ <i>Fruits</i>	1,84	2.01
Minyak dan kelapa/ <i>Oil and coconut</i>	1,37	1.69
Bahan minuman/ <i>Beverage stuffs</i>	2,33	1.96
Bumbu-bumbuan/ <i>Spices</i>	1,38	1.25
Konsumsi lainnya/ <i>Miscellaneous food items</i>	1,39	1.33
Makanan dan minuman jadi/ <i>Prepared food and beverages</i>	12,91	13.50
Rokok/ <i>Cigarettes</i>	8,40	9.40
Jumlah makanan/Total food	56,49	54.86
Bukan makanan/Non-food		
Perumahan dan fasilitas rumah tangga/ <i>Housing and household facilities</i>	24,56	23.30
Aneka barang dan jasa/ <i>Goods and services</i>	8,88	9.76
Pakaian, alas kaki, dan tutup kepala/ <i>Clothing, footwear, and headgear</i>	2,23	2.05
Barang tahan lama/ <i>Durable goods</i>	2,73	4.63
Pajak, pungutan, dan asuransi/ <i>Taxes and insurance</i>	4,19	4.09
Keperluan pesta dan upacara/kenduri/ <i>Parties and ceremonies</i>	0,91	1.30
Jumlah bukan makanan/Total non-food	43,51	45.14
Jumlah/Total	100,00	100 ,00

Sumber/Source: BPS, Survei Sosial Ekonomi Nasional (Susenas) Maret/BPS-Statistics Indonesia, National Socioeconomic Survey March

Tabel
Table 10.3**Persentase Penduduk Menurut Golongan Pengeluaran Per Kapita Sebulan di Kabupaten Lahat, 2022**
Percentage of Population by Per Capita Spending Group a Month in Lahat Regency, 2022

Golongan Pengeluaran Per Kapita Sebulan (rupiah) <i>Class of Monthly Expenditure per Capita (rupiahs)</i>	Persentase Penduduk <i>Percentage of Population</i>
(1)	(2)
< 150 000	-
150 000–199 999	-
200 000–299 999	0.4
300 000–499 999	13,0
500 000–749 999	25.4
750 000–999 999	18.5
1 000 000–1 499 999	21.6
> 1 500 000	21.1
Jumlah/Total	100,0

Sumber/Source: BPS, Survei Sosial Ekonomi Nasional (Susenas) Maret/BPS-Statistics Indonesia, National Socioeconomic Survey March

11

**PERDAGANGAN
TRADE**

**Jumlah Sarana Perdagangan
Menurut Jenisnya 2022**

*Number of Trading Facilities
by Type of Facility 2022*

1 067

Pasar/Market

6

Toko/Store

49

Kios

592

Warung

420



sumber/source:

Dinas Perdagangan Kabupaten Lahat
/Trade Service of Lahat Regency

PENJELASAN TEKNIS

1. Sistem pencatatan Statistik Ekspor dan Impor adalah "General Trade" dengan wilayah pencatatan meliputi seluruh wilayah kepabeanaan Indonesia. Pengesahan dokumen kepabeanaan ekspor dan impor dilakukan oleh Bea dan Cukai berdasarkan Persetujuan Muat/Bongkar Barang.
2. Data ekspor berasal dari dokumen kepabeanaan BC 3.0 atau yang disebut dokumen Pemberitahuan Ekspor Barang (PEB) yang diisi oleh eksportir.
3. Data impor ber I dari dokumen kepabeanaan BC 2.0 atau yang disebut dokumen Pemberitahuan Impor Barang (PIB), Pemberitahuan Im or Barang Khusus (PIBK), Pemberitahuan Pabeaan Free Trade Zone (PPFTZ) dan dokumen kepabeanaan BC 2.3 yang mencatat impor barang dari Luar Negeri ke Kawasan Berikat.
4. Barang-barang yang dikirim ke luar negeri untuk diolah dicatat sebagai ekspor, sedangkan hasil olahan yang dikembalikan ke Indonesia dicatat sebagai Import. Barang-barang luar negeri yang diolah di dalam negeri dicatat sebagai barang impor meskipun barang olahan tersebut akan kembali ke luar negeri.

TECHNICAL NOTES

1. *The recording of export and import statistics is based on General Trade System covering all Indonesian customs areas. 2The legalization of customs export and import documents is conducted by the Customs and Excise Office.*
2. *The export data are compiled based on customs export documents BC 3.0 or known as Export Declarations (PEB), filled by exporters.*
3. *The import data are compiled based on customs import documents BC 2.0 or known as Import Declarations Form (PIB), Import Declarations Form for Special Commodity (PIBK), Customs Declaration Form for Free Trade Zone (PPFTZ), and customs import documents BC 2.3 which records import goods from foreign country to Bounded Zones Area.*
4. *5. Goods send abroad for processing purposes are recorded as export while its product sent to Indonesia are recorded as import. 6. Foreign goods processed in Indonesia are still recorded as imports although the products will be sent to abroad. The carry-over system is used in processing Indonesian export and*

1. Sistem pengolahan dokumen impor/ekspor Indonesia adalah sistem "Carry Over" yaitu dokumen ditunggu selama satu bulan, setelah bulan berjalan, sedangkan dokumen-dokumen yang terlambat akan diolah pada bulan berikutnya. Dengan demikian dokumen bulan- bulan sebelumnya yang terlambat diterima dan masuk pada bulan berjalan, diperlakukan sebagai dokumen bulan pengolahan *import documents. Documents are processed one month after the current month, while those received later will be processed for the succeeding month. This means previous documents received in the current month will be treated as processed documents.*

ULASAN

Jumlah sarana perdagangan di Kabupaten Lahat yang berada dalam lingkup pembinaan Dinas Perdagangan Kabupaten Lahat pada tahun 2022 dilihat dari jenisnya berjumlah 1.067 fasilitas. Jenis sarana warung merupakan jenis sarana perdagangan terbanyak 420 warung

Sedangkan kios urutan kedua yakni sebanyak 592 kemudian toko sebanyak 49 toko. Sedangkan fasilitas pasar umum Kabupaten Lahat memiliki 6 buah pasar umum.

DESCRIPTION

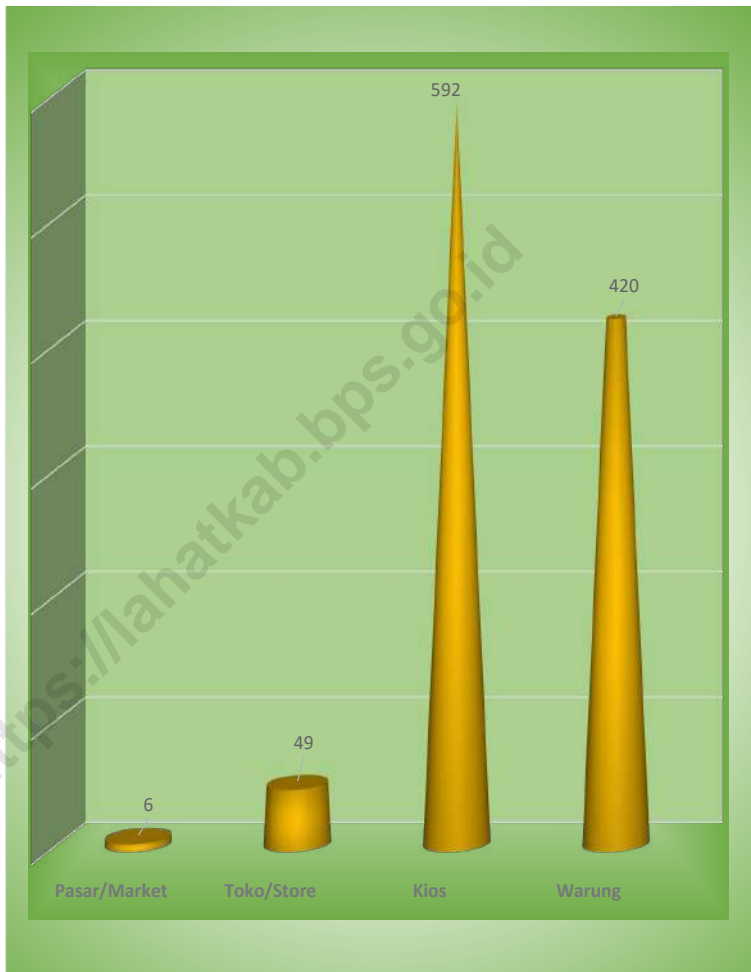
The number of trading facilities that is under Trade Institution in Lahat Regency in 2022 can be seen from the number of 1067 facilities. Types of warung facilities are the most types of trade facilities 420 shop

While the second stall is 592 and 49 store. While the general market facilities in Lahat Regency have 6 public markets.

<https://lahatkab.bps.go.id>

Gambar
Figures 11.1

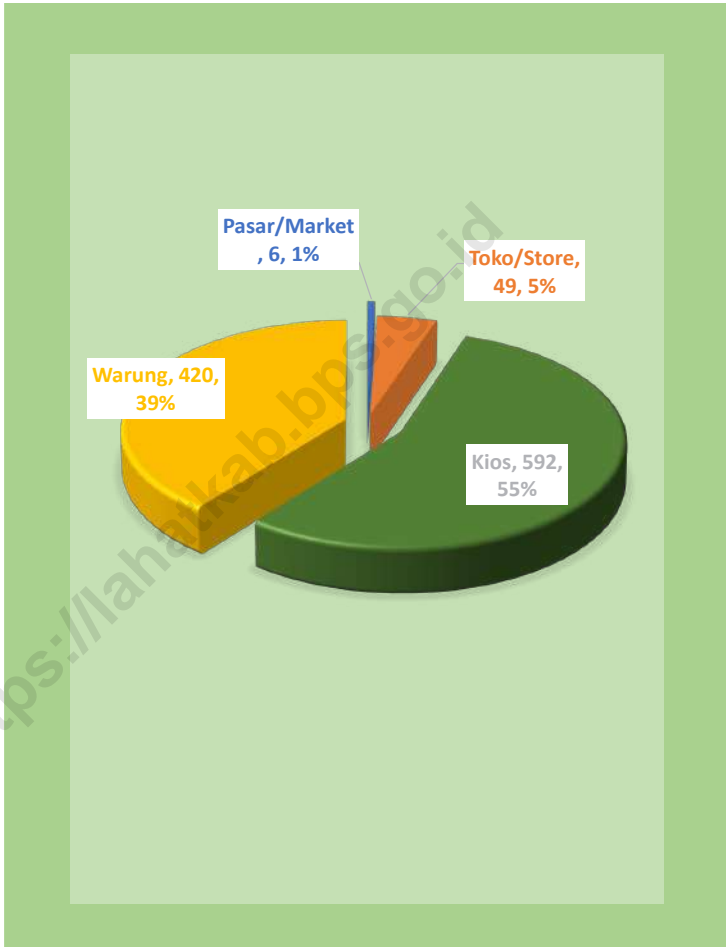
Jumlah Sarana Perdagangan di Kabupaten Lahat , 2022
Number of Trading Facilities in Lahat Regency, 2022



Sumber/Source : Dinas Perdagangan Kabupaten Lahat/Trade Service of Lahat Regency

Gambar 11.2
Figures

Pesentase Jumlah Sarana Perdagangan Menurut Jenisnya di Kabupaten Lahat , 2022
Number Percentage of Trading Facilities by Type of Facility in Lahat Regency, 2022



Sumber/Source : Dinas Perdagangan Kabupaten Lahat/Trade Service of Lahat Regency

Tabel
Table 11.1**Jumlah Sarana Perdagangan Menurut Jenisnya di
Kabupaten Lahat , 2019–2022**
**Number of Trading Facilities by Type of Facility in Lahat
Regency, 2019–2022**

Jenis Sarana Perdagangan <i>Type of Trading Facilities</i>	2019	2020	2021	2022
(1)	(2)	(3)	(4)	(5)
Pasar/Market	6	6	85	6
Toko/Store	49	49	9 103	49
Kios	592	592	1 029	592
Warung	420	420	27 309	420
Jumlah/Total	1 070	1 070	37 526	1 070

Sumber/Source: Dinas Perdagangan Kabupaten Lahat/Trade Service of Lahat Regency

12

SISTEM NERACA REGIONAL
SYSTEM OF REGIONAL ACCOUNTS

Distribusi Persentase PDRB
Atas Dasar Harga Berlaku
Menurut Lapangan Usaha 2022
Percentage Distribution of GDRP
at Current Market Prices
by Industry 2022

Tertinggi/Highest



52,69

Pertanian, Kehutanan, dan Perikanan
Agriculture, Forestry, and Fishing

Terendah/Lowest



0,02

Pengadaan Air, Pengelolaan Sampah, Limbah, dan Daur Ulang
Water Supply, Sewerage, Waste Management, and, Remediation Activities

Data 2022: Angka sangat sementara

PENJELASAN TEKNIS

1. LPenghitungan statistik neraca nasional mengikuti buku petunjuk yang diterbitkan oleh Perserikatan Bangsa Bangsa (PBB) dikenal sebagai Sistem Neraca Nasional (SNN). SNN adalah rekomendasi internasional tentang bagaimana menyusun ukuran aktivitas ekonomi yang sesuai dengan standar neraca baku yang didasarkan pada prinsip-prinsip ekonomi. Rekomendasi yang dimaksud dinyatakan dalam sekumpulan konsep, definisi, klasifikasi, dan aturan neraca yang disepakati secara internasional dalam mengukur indikator tertentu seperti Produk Domestik Bruto (PDB). Salah satu bentuk adaptasi pencatatan statistik nasional adalah melakukan perubahan tahun dasar PDB Indonesia dari tahun 2000 ke 2010. Perubahan tahun dasar PDB dilakukan seiring dengan mengadopsi rekomendasi PBB yang tertuang dalam Sistem Neraca Nasional 2008 (SNA 2008).
2. Produk Domestik Bruto pada tingkat nasional serta Produk Domestik Regional Bruto (PDRB) pada tingkat regional (provinsi/kabupaten/kota) menggambarkan kemampuan suatu wilayah untuk menciptakan nilai tambah pada suatu waktu tertentu. Untuk menyusun PDB

TECHNICAL NOTES

1. *The method used to estimate national accounts statistics is based on the standard guidelines formed by United Nation known as System of National Accounts (SNA). SNA is the internationally agreed standard set of recommendations on how to compile measures of economic activity in accordance with strict accounting conventions based on economic principles. The recommendations are expressed in term of a set of concepts, definitions, classifications and accounting rules that comprise the internationally agreed standard for measuring indicators such as Gross Domestic Product (GDP). One of the improvement in the national statistical system is to rebase GDP form base year 2000 to 2010 in order to capture current economic condition. It is in line with the United Nations (UN) recommendation on 2008 SNA.*
2. *The basic measure of the value added arising from economic activity is known as Gross Domestic Product at the national level and Gross Regional Domestic Product (GRDP) at the regional level (provinces/regencies/municipalitie). To compile these statistics, two approaches have*

1. maupun PDRB digunakan 2 pendekatan, yaitu lapangan usaha dan pengeluaran. Keduanya menyajikan komposisi data nilai tambah dirinci menurut sumber kegiatan ekonomi (lapangan usaha) dan menurut komponen penggunaannya. PDB maupun PDRB dari sisi lapangan usaha merupakan penjumlahan seluruh komponen nilai tambah bruto yang mampu diciptakan oleh sektor-sektor ekonomi atas berbagai aktivitas produksinya. Sedangkan dari sisi pengeluaran menjelaskan tentang penggunaan dari nilai tambah tersebut.
 2. PDB menurut lapangan usaha dirinci menurut total nilai tambah dari seluruh sektor ekonomi yang mencakup lapangan usaha Pertanian, Kehutanan, dan Perikanan; Pertambangan dan Penggalian; Industri Pengolahan; Pengadaan Listrik dan Gas; Pengadaan Air, Pengelolaan Sampah, Limbah dan Daur Ulang; Konstruksi; Perdagangan Besar dan Eceran, Reparasi Mobil dan Sepeda Motor; Transportasi dan Pergudangan; Penyediaan Akomodasi dan Makan Minum; Informasi dan Komunikasi; Jasa Keuangan dan Asuransi; Real Estat; Jasa Perusahaan; Administrasi Pemerintahan, Pertahanan dan Jaminan Sosial Wajib; Jasa Pendidikan; Jasa Kesehatan dan Kegiatan Sosial; dan Jasa lainnya.
1. *been used, i.e. "production approach" and "expenditure approach". The first approach is to measure value added produced by various kinds of economic activities, while the second approach is to measure final uses of the country's output. In other words, GDP/GRDP is the sum of total value added produced by all economic industries (activities) and the way of using it.*
 2. *GDP by industry classification changes from 9 sectors to 17 industries. GDP by industry is classified by types of economic activities such as Agriculture, Forestry and Fishing; Mining and Quarrying; Manufacturing; Electricity and Gas; Water supply, Sewerage, Waste Management and Remediation Activities; Construction; Wholesale and Retail Trade; Repair of Motor Vehicles and Motorcycles; Transportation and Storage; Accommodation and Food Service Activities; Information and Communication; Financial and Insurance Activities; Real Estate Activities; Business Activities; Public Administration; Defence and Compulsory Social Security; Education; Human Health and Social Work Activities; and Other*

ULASAN

Produk Domestik Regional Bruto (PDRB) adalah kumulatif nilai tambah bruto dari seluruh lapangan usaha. Namun dari hitungan – hitungan tersebut PDRB dapat diartikan sebagai kemampuan suatu wilayah untuk menghasilkan barang dan jasa dari seluruh kegiatan ekonomi yang ada, karenanya PDRB merupakan cerminan perekonomian suatu wilayah. Dimana PDRB atas dasar harga berlaku dapat digunakan untuk melihat struktur ekonomi sedangkan PDRB atas dasar harga konstan digunakan untuk melihat pertumbuhan ekonomi.

PDRB atas dasar harga berlaku dengan migas Kabupaten Lahat tahun 2022 terhitung sebesar 26.750,48 miliar rupiah atau tumbuh sebesar 6,9 persen dari tahun sebelumnya. Angka tersebut menggambarkan besarnya nilai tambah barang dan jasa yang dihitung dengan harga di tahun 2022. Sedangkan untuk PDRB atas dasar harga konstan sebesar 13.920,58 miliar rupiah dengan pertumbuhan 3,7,1 persen.

Persentase distribusi PDRB atas dasar harga berlaku yang paling terbesar adalah di lapangan usaha pertambangan dan penggalian dengan nilai 35,74 persen. Sedangkan, sektor yang paling sedikit adalah disektor Pengadaan Air, Pengelolaan Sampah, Limbah dan Daur Ulang yaitu sebesar 0,03 persen.

Pertumbuhan ekonomi Kabupaten Lahat tahun 2021 mencapai 4,63 persen.

DESCRIPTION

Gross Regional Domestic Products (GRDP) is gross value added of the whole field of business. But from the count – a count of a region to produce goods and services of all exiting economic activities, thus GRDP is a reflection of the economy of a region. Where GRDP at current prices can be used to view the structure of the economy, while GRDP at constant price can be used to show an economic growth.

GRDP at current prices with oil and gas Lahat regency in 2021 accounted for 26,750.48 billion rupiah, or grew by 6,9 percent from over a years ago . This figure illustrates the value-added goods and services calculated in 2021 prices. As for GRDP at constant prices amounted to 13,920,58 billion rupiah with 37.1 percent growth.

Percentage of GDRP based on current price the biggest is on mining sector in 35.74 percent. Besides, the least sector is on establishment services in 0.03 percent.

Based on GDP at 2020 constant prices, the growth of Lahat Regency economy in 2021 was 4.63 percent


Gambar 12.1 **PDRB Lapangan Usaha Menurut Harga Berlaku, 2018-2022**
Figures **GDP By Industries Based on Current Price, 2018-2022**



Sumber/Source : Badan Pusat Statistik Kabupaten Lahat/ BPS Lahat Regency

Gambar 12.2
Figures

PDRB Lapangan Usaha Menurut Harga Konstan, 2018-2022
GDP By Industries Based on Constant Price, 2018-2022



Sumber/Source : Badan Pusat Statistik Kabupaten Lahat/ BPS Lahat Regency

Tabel 12.1. Produk Domestik Regional Bruto Atas Dasar Harga Berlaku Menurut Lapangan Usaha di Kabupaten Lahat (miliar rupiah), 2018–20212
Gross Regional Domestic Product at Current Market Prices by Industry in Lahat Regency (billion rupiahs), 2018–2022

Lapangan Usaha/Industry		2018	2019	2020	2021*	2022**
(1)		(2)	(3)	(4)	(5)	(6)
A	Pertanian, Kehutanan, dan Perikanan/ <i>Agriculture, Forestry, and Fishing</i>	3 058,18	3 159,68	3 320,83	3 579,90	3 751,67
B	Pertambangan dan Penggalian/ <i>Mining and Quarrying</i>	5 456,49	5 947,30	5 838,53	7 568,42	14 095,99
C	Industri Pengolahan/ <i>Manufacturing</i>	863,27	923,55	977,03	1 026,59	1 085,63
D	Pengadaan Listrik dan Gas/ <i>Electricity and Gas</i>	88,16	102,14	119,84	132,07	143,33
E	Pengadaan Air; Pengelolaan Sampah, Limbah, dan Daur Ulang/ <i>Water Supply; Sewerage, Waste Management, and Remediation Activities</i>	4,57	5,07	5,42	5,59	5,74
F	Konstruksi/ <i>Construction</i>	1 530,73	1 581,29	1 622,88	1 657,57	1 741,47
G	Perdagangan Besar dan Eceran; Reparasi Mobil dan Sepeda Motor/ <i>Wholesale and Retail Trade; Repair of Motor Vehicles and Motorcycles</i>	2 220,42	2 502,35	2 373,23	2 504,31	2 723,93
H	Transportasi dan Pergudangan/ <i>Transportation and Storage</i>	199,35	208,16	197,68	202,86	228,77
I	Penyediaan Akomodasi dan Makan Minum/ <i>Accommodation and Food Service Activities</i>	236,98	273,52	259,24	273,80	293,82
J	Informasi dan Komunikasi/ <i>Information and Communication</i>	131,09	140,77	154,62	160,60	168,53

Lanjutan Tabel/*Continued Table* 12.1

Lapangan Usaha/ <i>Industry</i>		2018	2019	2020	2021*	2022**
(1)		(2)	(3)	(4)	(5)	(6)
K	Jasa Keuangan dan Asuransi/ <i>Financial and Insurance Activities</i>	271,18	278,74	281,27	286,37	296,45
L	Real Estat/ <i>Real Estate Activities</i>	435,00	460,55	469,82	481,49	512,89
M,N	Jasa Perusahaan/ <i>Business Activities</i>	7,76	8,37	8,31	8,59	8,94
O	Administrasi Pemerintahan, Pertahanan, dan Jaminan Sosial Wajib/ <i>Public Administration and Defence; Compulsory Social Security</i>	842,86	858,18	897,85	901,95	934,34
P	Jasa Pendidikan/ <i>Education</i>	430,38	455,70	459,95	474,99	497,60
Q	Jasa Kesehatan dan Kegiatan Sosial/ <i>Human Health and Social Work Activities</i>	123,90	130,80	143,43	148,70	156,18
R,S,T,U	Jasa Lainnya/ <i>Other Services Activities</i>	84,00	94,04	100,63	101,94	105,20
Produk Domestik Regional Bruto/<i>Gross Regional Domestic Product</i>		15 984,33	17 130,20	17 230,57	19 515,74	26 750,48

Catatan/ Note "2018 - Perbedaan antara jumlah PDRB 34 Provinsi dan PDB Indonesia antara lain disebabkan oleh diskrepansi statistik/ The difference between the total of GRDP of 34 Provinces and the GDP of Indonesia due to the statistical discrepancies "

"2019 - Perbedaan antara jumlah PDRB 34 Provinsi dan PDB Indonesia antara lain disebabkan oleh diskrepansi statistik.

Data 2021: Angka sementara

Data 2022: Angka sangat sementara

The difference between the total of GRDP of 34 Provinces and the GDP of Indonesia due to the statistical discrepancies.

Data 2021: Preliminary figures

Data 2022: Very Preliminary figures"

"2020 - Perbedaan antara jumlah PDRB 34 Provinsi dan PDB Indonesia antara lain disebabkan oleh diskrepansi statistik.

Data 2021: Angka sementara

Data 2022: Angka sangat sementara

The difference between the total of GRDP of 34 Provinces and the GDP of Indonesia due to the statistical discrepancies.

Data 2021: Preliminary figures

Data 2022: Very Preliminary figures"

"2021 - Perbedaan antara jumlah PDRB 34 Provinsi dan PDB Indonesia antara lain disebabkan oleh diskrepansi statistik.

Data 2021: Angka sementara

Data 2022: Angka sangat sementara

The difference between the total of GRDP of 34 Provinces and the GDP of Indonesia due to the statistical discrepancies.

Data 2021: Preliminary figures

Data 2022: Very Preliminary figures"

"2022 - Perbedaan antara jumlah PDRB 34 Provinsi dan PDB Indonesia antara lain disebabkan oleh diskrepansi statistik.

Data 2021: Angka sementara

Data 2022: Angka sangat sementara

Tabel
Table 12.2

Produk Domestik Regional Bruto Atas Dasar Harga Konstan 2010 Menurut Lapangan Usaha di Kabupaten Lahat (miliar rupiah), 2018–2022
Gross Regional Domestic Product at 2010 Constant Market Prices by Industry in Lahat Regency (billion rupiahs), 2018–2022

Lapangan Usaha/Industry		2018	2019	2020	2021*	2022**
(1)		(2)	(3)	(4)	(5)	(6)
A	Pertanian, Kehutanan, dan Perikanan/ <i>Agriculture, Forestry, and Fishing</i>	2 740,91	2 784,01	2 813,21	2 921,36	2 998,12
B	Pertambangan dan Penggalian/ <i>Mining and Quarrying</i>	4 247,58	4 629,03	4 702,86	5 088,88	5 720,79
C	Industri Pengolahan/ <i>Manufacturing</i>	508,57	532,18	540,53	549,90	564,84
D	Pengadaan Listrik dan Gas/ <i>Electricity and Gas</i>	51,35	59,49	68,96	74,08	79,15
E	Pengadaan Air; Pengelolaan Sampah, Limbah, dan Daur Ulang/ <i>Water Supply; Sewerage, Waste Management, and Remediation Activities</i>	3,26	3,54	3,74	3,78	3,84
F	Konstruksi/ <i>Construction</i>	929,18	953,53	970,15	976,93	1 003,99
G	Perdagangan Besar dan Eceran; Reparasi Mobil dan Sepeda Motor/ <i>Wholesale and Retail Trade; Repair of Motor Vehicles and Motorcycles</i>	1 251,24	1 362,14	1 263,97	1 310,02	1 394,03
H	Transportasi dan Pergudangan/ <i>Transportation and Storage</i>	119,40	122,43	114,57	116,32	124,06
I	Penyediaan Akomodasi dan Makan Minum/ <i>Accommodation and Food Service Activities</i>	122,49	134,83	125,35	131,37	138,12
J	Informasi dan Komunikasi/ <i>Information and Communication</i>	114,93	120,40	130,32	135,28	140,98

Lanjutan Tabel/*Continued Table 12.2*

Lapangan Usaha/ <i>Industry</i>		2018	2019	2020	2021*	2022**
(1)		(2)	(3)	(4)	(5)	(6)
K	Jasa Keuangan dan Asuransi/ <i>Financial and Insurance Activities</i>	187,75	189,96	191,38	193,28	194,57
L	Real Estat/ <i>Real Estate Activities</i>	299,20	308,60	306,35	313,91	323,89
M,N	Jasa Perusahaan/ <i>Business Activities</i>	4,95	5,23	5,08	5,21	5,36
O	Administrasi Pemerintahan, Pertahanan, dan Jaminan Sosial Wajib/ <i>Public Administration and Defence; Compulsory Social Security</i>	639,11	650,55	662,69	665,01	679,24
P	Jasa Pendidikan/ <i>Education</i>	348,23	362,89	355,99	360,96	369,37
Q	Jasa Kesehatan dan Kegiatan Sosial/ <i>Human Health and Social Work Activities</i>	95,87	99,95	105,98	109,06	111,72
R,S,T,U	Jasa Lainnya/ <i>Other Services Activities</i>	59,68	63,60	66,31	67,04	68,49
Produk Domestik Regional Bruto/<i>Gross Regional Domestic Product</i>		11 723,72	12 382,33	12 427,42	13 022,37	13 920,58

Catatan/ Note

*2018 - Perbedaan antara jumlah PDRB 34 Provinsi dan PDB Indonesia antara lain disebabkan oleh diskrepansi statistik/ The difference between the total of GRDP of 34 Provinces and the GDP of Indonesia due to the statistical discrepancies "

"2019 - Perbedaan antara jumlah PDRB 34 Provinsi dan PDB Indonesia antara lain disebabkan oleh diskrepansi statistik.
Data 2021: Angka sementara
Data 2022: Angka sangat sementara
The difference between the total of GRDP of 34 Provinces and the GDP of Indonesia due to the statistical discrepancies.
Data 2021: Preliminary figures
Data 2022: Very Preliminary figures"

"2020 - Perbedaan antara jumlah PDRB 34 Provinsi dan PDB Indonesia antara lain disebabkan oleh diskrepansi statistik.
Data 2021: Angka sementara
Data 2022: Angka sangat sementara
The difference between the total of GRDP of 34 Provinces and the GDP of Indonesia due to the statistical discrepancies.
Data 2021: Preliminary figures
Data 2022: Very Preliminary figures"

"2021 - Perbedaan antara jumlah PDRB 34 Provinsi dan PDB Indonesia antara lain disebabkan oleh diskrepansi statistik.
Data 2021: Angka sementara
Data 2022: Angka sangat sementara
The difference between the total of GRDP of 34 Provinces and the GDP of Indonesia due to the statistical discrepancies.
Data 2021: Preliminary figures
Data 2022: Very Preliminary figures"

"2022 - Perbedaan antara jumlah PDRB 34 Provinsi dan PDB Indonesia antara lain disebabkan oleh diskrepansi statistik.
Data 2021: Angka sementara
Data 2022: Angka sangat sementara

Tabel
Table 12.3

Distribusi Persentase Produk Domestik Regional Bruto Atas Dasar Harga Berlaku Menurut Lapangan Usaha di Kabupaten Lahat, 2018–2022
Percentage Distribution of Gross Regional Domestic Product at Current Market Prices by Industry in Lahat Regency, 2018–2022

Lapangan Usaha/ <i>Industry</i>	2018	2019	2020	2021*	2022**
(1)	(2)	(3)	(4)	(5)	(6)
A Pertanian, Kehutanan, dan Perikanan/ <i>Agriculture, Forestry, and Fishing</i>	19,13	18,45	19,27	18,34	14,02
B Pertambangan dan Penggalian/ <i>Mining and Quarrying</i>	34,14	34,72	33,88	38,78	52,69
C Industri Pengolahan/ <i>Manufacturing</i>	5,40	5,39	5,67	5,26	4,06
D Pengadaan Listrik dan Gas/ <i>Electricity and Gas</i>	0,55	0,60	0,70	0,68	0,54
E Pengadaan Air; Pengelolaan Sampah, Limbah, dan Daur Ulang/ <i>Water Supply; Sewerage, Waste Management, and Remediation Activities</i>	0,03	0,03	0,03	0,03	0,02
F Konstruksi/ <i>Construction</i>	9,58	9,23	9,42	8,49	6,51
G Perdagangan Besar dan Eceran; Reparasi Mobil dan Sepeda Motor/ <i>Wholesale and Retail Trade; Repair of Motor Vehicles and Motorcycles</i>	13,89	14,61	13,77	12,83	10,18
H Transportasi dan Pergudangan/ <i>Transportation and Storage</i>	1,25	1,22	1,15	1,04	0,86
I Penyediaan Akomodasi dan Makan Minum/ <i>Accommodation and Food Service Activities</i>	1,48	1,60	1,50	1,40	1,10
J Informasi dan Komunikasi/ <i>Information and Communication</i>	0,82	0,82	0,90	0,82	0,63
K Jasa Keuangan dan Asuransi/ <i>Financial and Insurance Activities</i>	1,70	1,63	1,63	1,47	1,11

Lanjutan Tabel/*Continued Table* 12.3

Lapangan Usaha/ <i>Industry</i>		2018	2019	2020	2021*	2022**
(1)		(2)	(3)	(4)	(5)	(6)
L	Real Estat/ <i>Real Estate Activities</i>	2,72	2,69	2,73	2,47	1,92
M,N	Jasa Perusahaan/ <i>Business Activities</i>	0,05	0,05	0,05	0,04	0,03
O	Administrasi Pemerintahan, Pertahanan, dan Jaminan Sosial Wajib/ <i>Public Administration and Defence; Compulsory Social Security</i>	5,27	5,01	5,21	4,62	3,49
P	Jasa Pendidikan/ <i>Education</i>	2,69	2,66	2,67	2,43	1,86
Q	Jasa Kesehatan dan Kegiatan Sosial/ <i>Human Health and Social Work Activities</i>	0,78	0,76	0,83	0,76	0,58
R,S,T,U	Jasa Lainnya/ <i>Other Services Activities</i>	0,53	0,55	0,58	0,52	0,39
Produk Domestik Regional Bruto/<i>Gross Regional Domestic Product</i>		100,00	100,00	100,00	100,00	100,00

Catatan/ Note "2018 - Perbedaan antara jumlah PDRB 34 Provinsi dan PDB Indonesia antara lain disebabkan oleh diskrepansi statistik/ The difference between the total of GRDP of 34 Provinces and the GDP of Indonesia due to the statistical discrepancies "

"2019 - Perbedaan antara jumlah PDRB 34 Provinsi dan PDB Indonesia antara lain disebabkan oleh diskrepansi statistik.
Data 2021: Angka sementara
Data 2022: Angka sangat sementara
The difference between the total of GRDP of 34 Provinces and the GDP of Indonesia due to the statistical discrepancies.
Data 2021: Preliminary figures
Data 2022: Very Preliminary figures"

"2020 - Perbedaan antara jumlah PDRB 34 Provinsi dan PDB Indonesia antara lain disebabkan oleh diskrepansi statistik.
Data 2021: Angka sementara
Data 2022: Angka sangat sementara
The difference between the total of GRDP of 34 Provinces and the GDP of Indonesia due to the statistical discrepancies.
Data 2021: Preliminary figures
Data 2022: Very Preliminary figures"

Tabel
Table 12.4

Laju Pertumbuhan Produk Domestik Regional Bruto Atas Dasar Harga Konstan 2010 Menurut Lapangan Usaha di Kabupaten Lahat (persen), 2018–2022
Growth Rate of Gross Regional Domestic Product at 2010 Constant Market Prices by Industry in Lahat Regency (percent), 2018–2022

Lapangan Usaha/ <i>Industry</i>	2018	2019	2020	2021*	2021**
(1)	(2)	(3)	(4)	(5)	(6)
A Pertanian, Kehutanan, dan Perikanan/ <i>Agriculture, Forestry, and Fishing</i>	2,37	1,57	1,05	3,84	2,63
B Pertambangan dan Penggalian/ <i>Mining and Quarrying</i>	4,89	8,98	1,59	8,21	12,42
C Industri Pengolahan/ <i>Manufacturing</i>	5,46	4,64	1,57	1,73	2,72
D Pengadaan Listrik dan Gas/ <i>Electricity and Gas</i>	18,57	15,85	15,92	7,41	6,86
E Pengadaan Air; Pengelolaan Sampah, Limbah, dan Daur Ulang/ <i>Water Supply; Sewerage, Waste Management, and Remediation Activities</i>	7,38	8,41	5,85	0,98	1,63
F Konstruksi/ <i>Construction</i>	2,24	2,62	1,74	0,70	2,77
G Perdagangan Besar dan Eceran; Reparasi Mobil dan Sepeda Motor/ <i>Wholesale and Retail Trade; Repair of Motor Vehicles and Motorcycles</i>	6,27	8,86	-7,21	3,64	6,41
H Transportasi dan Pergudangan/ <i>Transportation and Storage</i>	1,72	2,53	-6,42	1,53	6,66
I Penyediaan Akomodasi dan Makan Minum/ <i>Accommodation and Food Service Activities</i>	8,70	10,07	-7,03	4,80	5,14
J Informasi dan Komunikasi/ <i>Information and Communication</i>	2,05	4,76	8,24	3,80	4,22
K Jasa Keuangan dan Asuransi/ <i>Financial and Insurance Activities</i>	1,31	1,17	0,75	0,99	0,67

Lanjutan Tabel/Continued Table 12.4

Lapangan Usaha/Industry		2018	2019	2020	2021*	2021**
(1)		(2)	(3)	(4)	(5)	(6)
L	Real Estat/ <i>Real Estate Activities</i>	3,36	3,14	-0,73	2,47	3,18
M,N	Jasa Perusahaan/ <i>Business Activities</i>	5,61	5,74	-2,98	2,68	2,87
O	Administrasi Pemerintahan, Pertahanan, dan Jaminan Sosial Wajib/ <i>Public Administration and Defence; Compulsory Social Security</i>	3,68	1,79	1,87	0,35	2,14
P	Jasa Pendidikan/ <i>Education</i>	3,67	4,21	-1,90	1,40	2,33
Q	Jasa Kesehatan dan Kegiatan Sosial/ <i>Human Health and Social Work Activities</i>	2,65	4,25	6,04	2,90	2,44
R,S,T,U	Jasa Lainnya/ <i>Other Services Activities</i>	7,44	6,56	4,26	1,10	2,16
Produk Domestik Regional Bruto/<i>Gross Regional Domestic Product</i>		4,07	5,62	0,36	4,79	6,90

Catatan/ Note

"2018 -
Perbedaan antara jumlah PDRB 34 Provinsi dan PDB Indonesia antara lain disebabkan oleh diskrepansi statistik/ The difference between the total of GRDP of 34 Provinces and the GDP of Indonesia due to the statistical discrepancies "

"2019 -
Perbedaan antara jumlah PDRB 34 Provinsi dan PDB Indonesia antara lain disebabkan oleh diskrepansi statistik.
Data 2021: Angka sementara
Data 2022: Angka sangat sementara
The difference between the total of GRDP of 34 Provinces and the GDP of Indonesia due to the statistical discrepancies.
Data 2021: Preliminary figures
Data 2022: Very Preliminary figures"

"2020 -
Perbedaan antara jumlah PDRB 34 Provinsi dan PDB Indonesia antara lain disebabkan oleh diskrepansi statistik.
Data 2021: Angka sementara
Data 2022: Angka sangat sementara
The difference between the total of GRDP of 34 Provinces and the GDP of Indonesia due to the statistical discrepancies.
Data 2021: Preliminary figures
Data 2022: Very Preliminary figures"

"2021 -
Perbedaan antara jumlah PDRB 34 Provinsi dan PDB Indonesia antara lain disebabkan oleh diskrepansi statistik.
Data 2021: Angka sementara
Data 2022: Angka sangat sementara
The difference between the total of GRDP of 34 Provinces and the GDP of Indonesia due to the statistical discrepancies.
Data 2021: Preliminary figures
Data 2022: Very Preliminary figures"

"2022 -
Perbedaan antara jumlah PDRB 34 Provinsi dan PDB Indonesia antara lain disebabkan oleh diskrepansi statistik.
Data 2021: Angka sementara
Data 2022: Angka sangat sementara

"

Tabel
Table 12.5

Produk Domestik Regional Bruto Atas Dasar Harga Berlaku Menurut Jenis Pengeluaran di Kabupaten Lahat (miliar rupiah), 2018–2022
Gross Regional Domestic Product at Current Market Prices by Type of Expenditure in Lahat Regency (billion rupiahs), 2018–2022

Jenis Pengeluaran Type of Expenditure	2018	2019	2020	2021**	2022**
(1)	(2)	(3)	(4)	(5)	(6)
Pengeluaran Konsumsi Rumah Tangga <i>Household Consumption Expenditure</i>	11 964,21	12 828,66	12 995,51	13 720,10	15 200,29
Pengeluaran Konsumsi LNPR <i>NPISH Consumption Expenditure</i>	278,87	314,98	305,34	325,00	364,03
Pengeluaran Konsumsi Pemerintah <i>Government Consumption Expenditure</i>	2 668,47	3 011,36	2 904,28	3 068,78	3 042,86
Pembentukan Modal Tetap Bruto <i>Gross Fixed Capital Formation</i>	5 811,27	5 961,26	6 112,31	6 101,37	6 604,11
Perubahan Inventori <i>Changes in Inventories</i>	-615,84	-329,47	-186,32	-25,71	30,00
Net Ekspor Barang dan Jasa <i>Net Exports of Goods and Services</i>	4 409,31	4 384,21	4 402,47	5 165,56	10 095,77
Produk Domestik Regional Bruto Gross Regional Domestic Product	8 531,96	9 040,80	9 303,02	8 839,36	8 586,57

Catatan/Note: * Angka sementara / Preliminary Figures

** Angka sangat sementara / Very Preliminary Figures

Sumber/Source: BPS, berbagai sensus, survei dan sumber lain/BPS-Statistics Indonesia, various census, survey, and other sources

Tabel
Table 12.6

Produk Domestik Regional Bruto Atas Dasar Harga Konstan 2010 Menurut Jenis Pengeluaran di Kabupaten Lahat (miliar rupiah), 2018–2022
Gross Regional Domestic Product at 2010 Constant Market Prices by Type of Expenditure in Lahat Regency (billion rupiahs), 2018–2022

Jenis Pengeluaran Type of Expenditure	2018	2019	2020	2021**	2022**
(1)	(2)	(3)	(4)	(5)	(6)
Pengeluaran Konsumsi Rumah Tangga <i>Household Consumption Expenditure</i>	7 919,37	8 256,58	8 237,67	8 308,42	8 710,63
Pengeluaran Konsumsi LNPRT <i>NPISH Consumption Expenditure</i>	198,46	218,65	213,25	214,62	230,02
Pengeluaran Konsumsi Pemerintah <i>Government Consumption Expenditure</i>	1 686,28	1 753,38	1 688,33	1 692,88	1 720,87
Pembentukan Modal Tetap Bruto <i>Gross Fixed Capital Formation</i>	4 417,50	4 498,43	4 582,00	4 381,08	4 363,04
Perubahan Inventori <i>Changes in Inventories</i>	-241,44	-180,47	-177,26	-25,11	20,57
Net Ekspor Barang dan Jasa <i>Net Exports of Goods and Services</i>	3 849,41	3 856,58	3 830,03	3 940,14	4 361,07
Produk Domestik Regional Bruto Gross Regional Domestic Product	6 105,87	6 020,82	5 946,60	5 489,65	5 485,61

Catatan/Note: * Angka sementara / Preliminary Figures

** Angka sangat sementara / Very Preliminary Figures

Sumber/Source: BPS, berbagai sensus, survei dan sumber lain/BPS-Statistics Indonesia, various census, survey, and other sources

13

PERBANDINGAN ANTAR KABUPATEN/KOTA REGENCY/MUNICIPAL COMPARISON

Indeks Pembangunan Manusia (IPM) 2022 *Human Development Index 2022*

Kab. Lahat

68,40

Prov Sumsel

70,90

Kab. Lahat

65,39 ribu

Prov Sumsel

1 044,69 ribu



Jumlah Penduduk Miskin 2022 *Number of Poor Population 2022*

sumber/source:

Seri BRS Indeks Pembangunan Manusia/Series of Press Release of Human Development Index
Survei Sosial Ekonomi Nasional (Susenas) Maret/National Socioeconomic Survey March

PENJELASAN TEKNIS

1. IPM adalah indeks yang menjelaskan bagaimana penduduk dapat mengakses hasil pembangunan dalam memperoleh pendapatan, kesehatan, pendidikan, dan sebagainya,
2. IPM diperkenalkan oleh UNDP pada tahun 1990 dan dipublikasikan secara berkala dalam laporan tahunan Human Development Report (HDR),
3. IPM dibentuk oleh 3 (tiga) dimensi dasar: Umur Panjang dan Hidup Sehat, Pengetahuan dan standard hidup layak,
4. Dimensi pengetahuan Indikatornya ada dua, yaitu Harapan Lama Sekolah (HLS) dan Rata-Rata Lama Sekolah (RLS),
5. Harapan Lama Sekolah (HLS) adalah lamanya sekolah (dalam tahun) yg diharapkan akan dirasakan oleh anak pada umur tertentu dimasa mendatang, Angka HLS dihitung untuk penduduk berusia 7 tahun ke atas, HLS menggambarkan kondisi pembangunan sistem pendidikan di berbagai jenjang yg ditunjukkan oleh lamanya pendidikan yg diharapkan dapat dicapai oleh setiap anak,
6. Rata-Rata Lama Sekolah (RLS) adalah jumlah tahun yg digunakan oleh penduduk dalam menjalani pendidikan formal, Cakupan penduduk yg dihitung adalah

TECHNICAL NOTES

1. *1, IPM is an index which is explaining about how population can access development result in acquiring wages, health services, educations and so on,*
2. *IPM is introduced by UNDP in 1990 and published annually on annual Human Development Report (HDR)*
3. *IPM are forming by 3 basic dimension which are a long and healthy life, knowledge and decent standard of living,*
4. *The indicator in dimension of Knowledge is 2, Expected Years of Schooling- EYS) and Mean Years of Schooling-MYS)*
5. *EYS is period of school (In Years) which is hope will be happening on children on specific age in the future, EYS value will be count for population for age up to 7 years, EYS will describing about education developing system which is shown on level of education that been reaching for every child,*
6. *Mean Years of Schooling (MYS) is defined as a number of years which is people used when they are starting formal education, The scope of population that been*

- | | |
|--|--|
| 1. penduduk berusia 25 tahun ke atas, | 1. <i>calculate is people up to 25 years old,</i> |
| 2. Dimensi Standar Hidup Layak indikatornya adalah Pengeluaran Per Kapita dari pengeluaran dan paritas daya beli (Purchasing Power Parity- PPP) dengan menggunakan 66 komoditas makanan | 2. <i>7, Dimension of proper living standard are purchasing power parity (PPP) which is using 66 food commodity and 30 non food commodity,</i> |
| 3. Dimensi Umur panjang dan Hidup Sehat indikatornya adalah angka harapan hidup yaitu rata-rata banyak tahun yang ditempuh oleh seseorang sejak lahir mencerminkan derajat kesehatan suatu masyarakat, | 3. <i>Long live and health dimension's indicator is life expectancy which is average of years that people used since born, LE is reflecting about health level in society,</i> |

ULASAN

Jumlah penduduk mengalami peningkatan dari tahun ke tahun, Pada tahun 2022 di wilayah Provinsi Sumatera Selatan, berdasarkan hasil SP2020 didapatkan Kota Palembang sebagai Populasi tertinggi di Sumatera Selatan dengan Jumlah Penduduk Sebanyak 1 707 996 ribu Jiwa,

Sampai dengan tahun 2022, jumlah penduduk Kabupaten Lahat mencapai 441 174 Jiwa, Dimana, laki-laki ada sebanyak 225,428 jiwa dan perempuan sekitar 215,746 jiwa, Ada lebih Banyak laki-laki dibandingkan perempuan di Kabupaten Lahat,

Penduduk miskin adalah penduduk yang memiliki rata-rata pengeluaran per kapita per bulan di bawah Garis Kemiskinan, Pada tahun 2022 jumlah penduduk miskin di Kabupaten Lahat sebesar 65,39 Ribu jiwa mengalami penurunan dibandingkan dengan tahun sebelumnya yaitu 68,40 jiwa,

Tingkat kemiskinan Kabupaten Lahat berfluktuasi selama periode 2018-2022, hal tersebut seiring dengan meningkatnya pendapatan di Kabupaten Lahat dan berbagai kondisi yang mengakibatkan naik turunnya tingkat kemiskinan di Kabupaten Lahat,

DESCRIPTION

The population is increasing from year to year, for the region of South Sumatera Province, In 2022, From result of Census 2020, Palembang manucipality is a manucipality with the largest population of 1 707 996 Thousand Population,

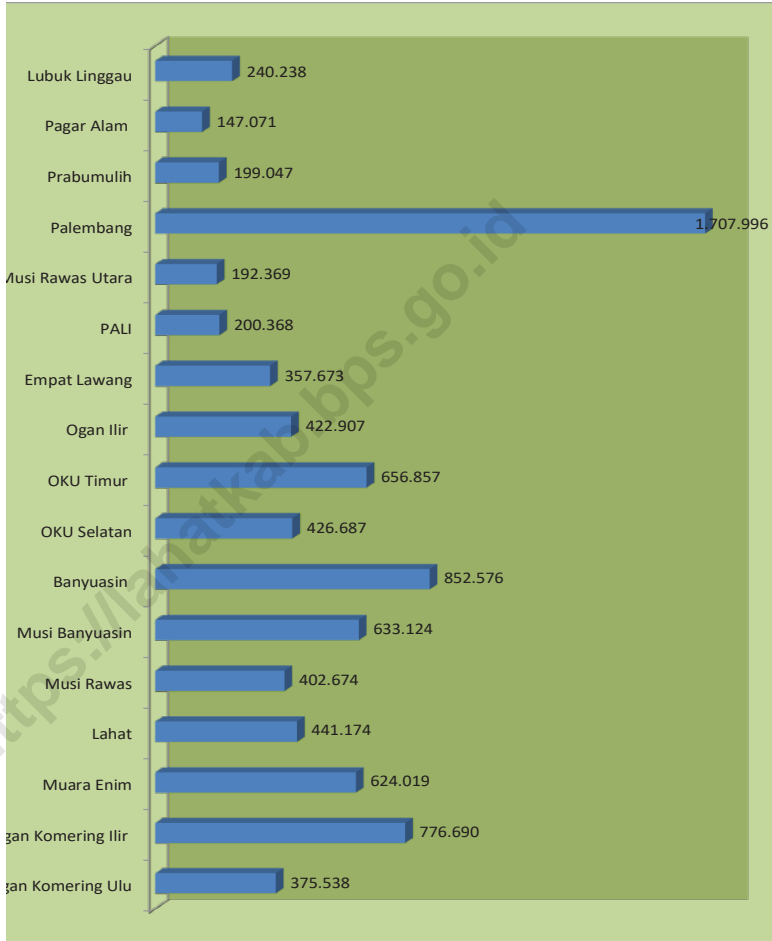
Until 2021, the total population of Lahat Regency was 434,94 people, Whereas, Man is around 225,428 people and woman is around 212,565 people, There are more man in Lahat Regency, than woman,

Poor people are residents who have an average expenditure per capita per month below the poverty line, In 2022 the number of poor people in Lahat Regency is 65,39 thousand people, which has decreased compared to the previous year, which was 68,40 people,

Poverty rate in Lahat Subdistrict is fluctuated during the period 2018-2022, it is happened because increased income in the Lahat Subdistrict and another factor that make the poverty became up and down,

Gambar 13,1
Figures

Jumlah Penduduk Menurut Kabupaten/Kota di Provinsi Sumatera Selatan (ribu), 2022
Population by Regency/Municipality in Sumatera Selatan, 2021




Sumber / Source : Badan Pusat Statistik Provinsi Sumatera Selatan/ BPS-Statistics of Sumatera Selatan Province

Gambar 13,2
Figures

**Indeks Pembangunan Manusia Menurut Kabupaten/
Kota di Provinsi Sumatera Selatan, 2022**

*Human Development Index by Regency/Municipality in
Sumatera Selatan Province, 2022*



Sumber / Source : Badan Pusat Statistik Provinsi Sumatera Selatan/ BPS-Statistics of Sumatera Selatan Province

Tabel
Table 13,1

Jumlah Penduduk Menurut Kabupaten/Kota di Provinsi Sumatera Selatan (ribu), 2018–2022
Population by Regency/Municipality in Sumatera Selatan Province (thousand), 2018–2022

Kabupaten/Kota Regency/Municipality	2018	2019	2020	2021	2022
(1)	(2)	(3)	(4)	(5)	(6)
Ogan Komering Ulu	364 260	368 756	367 603	371 106	375 538
Ogan Komering Ilir	821 528	832 151	769 348	772 742	776 690
Muara Enim	628 661	637 556	612 900	617 846	624 019
Lahat	405 605	409 348	430 071	434 939	441 174
Musi Rawas	400 239	405 175	395 570	398 732	402 674
Musi Banyuasin	640 065	649 085	622 206	627 070	633 124
Banyuasin	846 269	857 097	836 914	843 871	852 576
OKU Selatan	358 510	363 004	408 981	416 616	426 687
OKU Timur	670 653	677 080	649 853	653 062	656 857
Ogan Ilir	424 774	429 595	416 549	419 401	422 907
Empat Lawang	247 544	250 465	333 622	343 839	357 673
Penukal Abab Lematang Ilir	187 554	190 062	194 900	197 290	200 368
Musi Rawas Utara	190 222	192 540	188 861	190 420	192 369
Palembang	1 651 857	1 674 243	1 668 848	1 686 073	1 707 996
Prabumulih	185 895	188 669	193 196	195 748	199 047
Pagar Alam	137 964	139 192	143 844	145 266	147 071
Lubuk Linggau	229 889	233 178	234 166	236 828	240 238
Sumatera Selatan	8 391 489	8 497 196	8 467 432	8 550 849	8 657 008

Sumber / Source : Badan Pusat Statistik Provinsi Sumatera Selatan/ BPS-Statistics of Sumatera Selatan Province

Tabel 13,2
Table

Laju Pertumbuhan Produk Domestik Regional Bruto Atas Dasar Harga Konstan 2010 Menurut Kabupaten/Kota di Provinsi Sumatera Selatan (persen), 2018–2022
Rate of Growth of Gross Regional Domestic Products at Constant 2010 Prices by Regency/Municipality in Sumatera Selatan Province (percent), 2018–2022

Kabupaten/Kota Regency/Municipality	2018	2019	2020	2021*	2022**
(1)	(4)	(5)	(6)	(7)	(8)
Ogan Komering Ulu	4,88	5,66	- 0,01	2,53	5,60
Ogan Komering Ilir	4,94	5,08	0,24	3,37	5,18
Muara Enim	8,65	7,02	0,03	6,40	8,39
Lahat	4,07	5,62	0,36	4,79	6,90
Musi Rawas	5,79	5,87	0,23	2,33	4,06
Musi Banyuasin	3,21	4,57	- 0,04	3,42	4,27
Banyuasin	5,10	5,22	0,13	3,84	5,32
OKU Selatan	5,05	5,08	0,37	4,20	4,84
OKU Timur	4,29	5,80	0,37	4,69	5,44
Ogan Ilir	5,18	5,19	0,14	3,77	5,06
Empat Lawang	4,23	3,62	0,09	3,82	4,95
Penukal Abab Lematang Ilir	6,38	6,16	0,28	2,18	4,43
Musi Rawas Utara	4,21	4,15	0,37	2,39	4,47
Palembang	6,48	5,86	- 0,28	3,11	5,25
Prabumulih	5,83	5,61	- 0,18	3,05	5,06
Pagar Alam	4,18	3,51	0,02	4,39	4,93
Lubuk Linggau	5,93	5,68	- 0,13	3,15	4,51
Sumatera Selatan	6,01	5,69	- 0,11	3,58	5,23

Keterangan/Note : * Angka Sementara/Preliminary Figures

** Angka Sangat Sementara/Very Preliminary Figures Sumber

Sumber/ Source : Badan Pusat Statistik Provinsi Sumatera Selatan/ BPS-Statistics of Sumatera Selatan Province

Tabel 13,3
Table

Jumlah Penduduk Miskin Menurut Kabupaten/Kota di Provinsi Sumatera Selatan (ribu), 2018–2022
Number of Poor Population by Regency/Municipality in Sumatera Selatan Province (thousand), 2018–2022

Kabupaten/Kota Regency/Municipality	2018	2019	2020	2021	2022
(1)	(2)	(3)	(4)	(5)	(6)
Ogan Komering Ulu	45 711	46,84	47,30	47,50	44,20
Ogan Komering Ilir	124 856	124,14	123,34	124,78	113,79
Muara Enim	78 581	78,75	79,27	80,40	73,53
Lahat	65 310	65,03	65,75	68,40	65,39
Musi Rawas	54 746	53,82	54,95	57,46	55,80
Musi Banyuasin	105 149	105,83	105,38	105,23	102,24
Banyuasin	95 288	96,55	96,27	94,08	88,55
OKU Selatan	37 867	37,92	39,50	41,23	39,61
OKU Timur	70 648	70,40	71,10	72,89	69,69
Ogan Ilir	55 867	57,06	57,97	60,50	54,55
Empat Lawang	30 199	30,68	31,89	34,11	31,06
Penukal Abab Lematang Ilir	25 779	25,47	24,17	25,10	23,14
Musi Rawas Utara	36 191	36,63	37,75	39,50	36,65
Palembang	179 320	180,67	182,61	194,12	181,65
Prabumulih	20 945	21,62	21,83	23,60	22,12
Pagar Alam	12 069	12,37	12,71	13,27	12,05
Lubuk Linggau	29 741	29,98	29,80	31,61	30,68
Sumatera Selatan	1 068 267	1 073,74	1 081,59	1 113,76	1 044,69

Sumber/Source: BPS, Survei Sosial Ekonomi Nasional/BPS-Statistics Indonesia, National Socioeconomic Survey

Tabel
Table 13,4**Indeks Pembangunan Manusia Menurut Kabupaten/Kota
di Provinsi Sumatera Selatan, 2018–2022**
*Human Development Index by Regency/Municipality in
Sumatera Selatan Province, 2018–2022*

Kabupaten/Kota Regency/Municipality	2018	2019	2020	2021	2022
(1)	(2)	(3)	(4)	(5)	(6)
Ogan Komering Ulu	69,01	69,45	69,32	69,60	70,24
Ogan Komering Ilir	66,57	66,96	66,82	67,17	68,02
Muara Enim	68,28	68,88	68,74	68,86	69,43
Lahat	66,99	67,62	67,44	67,58	68,40
Musi Rawas	66,18	66,92	66,79	67,01	67,78
Musi Banyuasin	67,57	67,83	67,69	68,10	68,60
Banyuasin	66,40	66,90	66,74	67,13	67,93
OKU Selatan	64,84	65,43	65,30	65,34	65,87
OKU Timur	68,58	69,34	69,28	69,58	70,23
Ogan Ilir	66,43	67,22	67,06	67,17	67,96
Empat Lawang	64,81	65,10	65,25	65,39	66,00
Penukal Abab Lematang Ilir	63,49	64,33	64,70	64,88	65,75
Musi Rawas Utara	63,75	64,32	64,49	64,93	65,74
Palembang	77,89	78,44	78,33	78,72	79,47
Prabumulih	74,04	74,40	74,55	74,67	75,52
Pagar Alam	67,62	68,44	68,31	68,68	69,60
Lubuk Linggau	74,09	74,81	74,78	74,89	75,53
Sumatera Selatan	69,39	70,02	70,01	70,24	70,90

Sumber/Source: BPS, Seri Berita Resmi Statistik Indeks Pembangunan Manusia/BPS-Statistics Indonesia, Series of Press Releases of Human Development Index

ST 2023
SENSUS PERTANIAN

BerAKHLAK

Berorientasi Pelayanan Akuntabel Kompeten
Harmonis Loyal Adaptif Kolaboratif

DATA

MENCERDASKAN BANGSA

Enlighten The Nation



**BADAN PUSAT STATISTIK
KABUPATEN LAHAT
BPS-STATISTICS OF LAHAT REGENCY**

Jl. Bandar Jaya Lk. III Lahat
Tlp. (0731)321416, Fax. (0731)321416
E-mail : bps1604@mailhost.bps.go.id

ISSN 0215-3971





KABUPATEN LAHAT DALAM ANGKA LAHAT IN FIGURES 2023



**BADAN PUSAT STATISTIK
KABUPATEN LAHAT
BPS-STATISTICS OF LAHAT REGENCY**



**KABUPATEN LAHAT
DALAM ANGKA
LAHAT
IN FIGURES
2023**



**BADAN PUSAT STATISTIK
KABUPATEN LAHAT
BPS-STATISTICS OF LAHAT REGENCY**

KABUPATEN LAHAT DALAM ANGKA
Lahat Regency in Figures
2023

ISSN/ISSN: 0215-3971

No. Publikasi/*Publication Number*: 16040.1804

Katalog /*Catalog*: 1102001.1604

Ukuran Buku/*Book Size*: 14,8 cm x 21 cm

Jumlah Halaman/*Number of Pages* : xxxvi +269 hal/*pages*

Naskah/*Manuscript*:

BPS Kabupaten Lahat

BPS-Statistics of Lahat Regency

Penyunting/*Editor*:

BPS Kabupaten Lahat

BPS-Statistics of Lahat Regency

Desain Kover/*Cover Design*:

BPS Kabupaten Lahat

BPS-Statistics of Lahat Regency

Ilustrasi Kover/*Cover Illustration*:

Bukit Serelo Lahat/*Serelo Lahat Hill*

Diterbitkan oleh/*Published by*:

©BPS Kabupaten Lahat /*BPS-Statistics of Lahat Regency*

Dicetak oleh/*Printed by*:

Percetakan Mandiri/*Mandiri Printing*

Dilarang mengumumkan, mendistribusikan, mengomunikasikan, dan/atau mengandakan sebagian atau seluruh isi buku ini untuk tujuan komersil tanpa izin tertulis dari Badan Pusat Statistik.

Prohibited to announce, distribute, communicate, and/or copy part or all of this book for commercial purpose without permission from BPS-Statistics Indonesia.

TIM PENYUSUN/TEAM MEMBERS

Pengarah/Director

Muhammad Dedy SST, M.Si.

Penanggung Jawab/Persons in Charge

Muhammad Dedy SST, M.Si.

Penyunting/Editors

Nur Yanuar, SST

Pengolah Data dan Penulis Naskah/Data Processing and Authors

Santi Noprianti, ST

Penata Letak/Layout Designers

Santi Noprianti, ST

<https://lahatka.bps.go.id>

KONTRIBUTOR DATA/DATA CONTRIBUTOR

1. Kementerian Agama/*Ministry of Religious Affair*
2. Kementerian Pendidikan dan Kebudayaan/*The Ministry of Education and Culture*
3. Badan Meteorologi Klimatologi dan Geofisika/*Meteorological, Climatology, and Geophysical Agency*
4. Badan Pusat Statistik/*BPS-Statistics Indonesia*
5. Badan Keuangan Daerah/*Regional Finance Agency*
6. Badan Kepegawaian dan Pengembangan Sumber Daya Manusia/*Human Resources Development Agency*
7. Dinas Kesehatan/*Public Health Office*
8. Dinas Pertanian/*Agriculture Offices*
9. Dinas Perkebunan/*Plantation Service*
10. Dinas Peternakan dan Perikanan/*Livestock and Fisheries Service*
11. Dinas Perdagangan /*Trade service*
12. Dinas Koperasi, Usaha Kecil dan Menengah/*Office of Cooperatives, Small and Medium Enterprises*
13. Dinas Pariwisata/*Culture and Tourism Office*
14. Badan Pertanahan Nasional/*National Land Agency*
15. Sekretariat DPRD/ *DPRD Secretariat*
16. Dinas Pekerjaan Umum dan Penata Ruang/*Public Work and Spatial Service*
17. Kantor POS/*Post Office*
18. PT. PLN/ *Electricity company*
19. PDAM/ *Water Company*

PETA WILAYAH KABUPATEN LAHAT

MAP OF LAHAT REGENCY



Skala 1 : 382.644

Provinsi :

[16] SUMATERA SELATAN



Kabupaten/Kota :

[04] LAHAT

Keterangan:

Batas wilkerstat merupakan batas indikatif untuk kepentingan sensus dan survei Badan Pusat Statistik

Legenda :

-  : Batas Wilkerstat Provinsi
-  : Batas Wilkerstat Kabupaten/Kota
-  : Batas Wilkerstat Kecamatan



**BADAN PUSAT STATISTIK
KABUPATEN LAHAT**

KEPALA BPS KABUPATEN LAHAT
CHIEF STATISTICIAN OF LAHAT REGENCY



Muhammad Dedy SST, M.Si.



KATA PENGANTAR

Kabupaten Lahat Dalam Angka 2023, merupakan publikasi tahunan yang diterbitkan oleh BPS Kabupaten Lahat. Disadari bahwa publikasi ini belum sepenuhnya memenuhi harapan pihak pengguna data, namun diharapkan dapat membantu melengkapi penyusunan rencana pembangunan di Kabupaten Lahat.

Publikasi ini dapat terwujud berkat kerja sama dan bantuan dari Dinas Komunikasi dan Informatika Kabupaten Lahat serta berbagai pihak baik instansi pemerintah maupun swasta. Kepada semua pihak yang telah memberikan kontribusi, kami disampaikan penghargaan dan terima kasih yang sebesar – besarnya.

Walaupun publikasi ini telah disiapkan sebaik-baiknya, namun disadari masih ada kekurangan dan kesalahan dalam penyusunannya. Untuk itu, tanggapan dan saran yang bersifat konstruktif dari berbagai pihak sangat diharapkan untuk perbaikan dan memperkaya informasi publikasi ini.

Lahat, Februari 2023
Kepala BPS
Kabupaten Lahat

Muhammad Dedy SST, M.Si.



PREFACE

Lahat Regency in Figures 2023, is an annual publication published by the Lahat Regency BPS. It is realized that this publication has not fully met the expectations of data users, but it is hoped that it can help complete the preparation of development plans in Lahat Regency.

This publication was made possible thanks to the cooperation and assistance from the Lahat Regency Communication and Information Office and various parties, both government and private agencies. To all those who have contributed, we express our deepest appreciation and gratitude.

Although this publication has been prepared as well as possible, it is recognized that there are still shortcomings and errors in its preparation. For this reason, constructive comments and suggestions from various parties are highly expected to improve and enrich the information in this publication.

Lahat, Februari 2023
Chief Statistician of
Lahat Regency

Muhammad Dedy SST, M.Si.

DAFTAR ISI / CONTENTS

	Halaman <i>Page</i>
Kata Pengantar/ <i>Preface</i>	xi
Daftar Isi/ <i>Contents</i>	xiii
Daftar Tabel/ <i>List of Tables</i>	xv
Daftar Singkatan/ <i>List of Abbreviations</i>	xxxiii
Statistik Kunci/ <i>Key Statistics</i>	xxxv
1. Geografi dan Iklim/ <i>Geography and Climate</i>	1
2. Pemerintahan/ <i>Government</i>	15
3. Penduduk dan Ketenagakerjaan/ <i>Population and Employment</i>	35
4. Sosial dan Kesejahteraan Rakyat/ <i>Social and Welfare</i>	51
5. Pertanian dan Perikanan/ <i>Agriculture and Fishery</i>	109
6. Industri dan Energi/ <i>Industry and Energy</i>	175
7. Pariwisata/ <i>Tourism</i>	185
8. Transportasi dan Komunikasi/ <i>Transportation and Communication</i>	193
9. Koperasi dan Harga-harga/ <i>Cooperative, dan Prices</i>	205
10. Pengeluaran Penduduk/ <i>Population Expenditure</i>	223
11. Perdagangan/ <i>Trade</i>	233
12. Sistem Neraca Regional/ <i>System of Regional Accounts</i>	241
13. Perbandingan Antar Kabupaten/Kota/ <i>Regency/Municipal Comparison</i>	259

DAFTAR TABEL/LIST OF TABLES

Halaman
Page

1.	GEOGRAFI DAN IKLIM/GEOGRAPHY AND CLIMATE	
1.1	KEADAAN GEOGRAFI GEOGRAPHY CONDITION	
1.1.1	Luas Daerah dan Jumlah Pulau Menurut Kecamatan di Kabupaten Lahat, 2021 <i>Total Area and Number of Islands by Subdistrict in Lahat Regency, 2021</i>	8
1.1.2	Tinggi Wilayah dan Jarak ke Ibukota Kabupaten Kota Menurut Kecamatan di Kabupaten Lahat, 2022 <i>Altitude and Distance to the Capital of Regency/Municipality by Subdistrict in Lahat Regency, 2022</i>	10
1.2	KEADAAN IKLIM CLIMATE CONDITION	
1.2.1	Pengamatan Unsur Iklim Menurut Bulan di Stasiun, 2022 <i>Observation of Climate Elements By Months at Station, 2022</i>	11
2.	PEMERINTAHAN/GOVERNMENT	
2.1	WILAYAH ADMINISTRATIF ADMINISTRATIVE AREA	
2.1.1	Jumlah Desa ¹ /Kelurahan Menurut Kecamatan di Kabupaten Lahat, 2018–2022 <i>Number of Villages¹/Kelurahan by Subdistrict in Lahat Regency, 2018–2022</i>	22
2.2	DEWAN PERWAKILAN RAKYAT DAERAH REGIONAL HOUSE OF REPRESENTATIVE	
2.2.1	Jumlah Anggota Dewan Perwakilan Rakyat Daerah Menurut Partai Politik dan Jenis Kelamin di Kabupaten Lahat, 2022 <i>Number of Regional House of Representatives's Members by Political Parties and Sex in Lahat Regency 2022</i>	23

2.3 SUMBER DAYA MANUSIA

HUMAN RESOURCES

2.3.1	Jumlah Pegawai Negeri Sipil Menurut Jabatan dan Jenis Kelamin di Kabupaten Lahat, Desember 2021 dan Desember 2022 <i>Number of Civil Servants by Occupation and Sex in Lahat Regency, December 2021 and December 2022</i>	24
2.3.2	Jumlah Pegawai Negeri Sipil Menurut Tingkat Pendidikan dan Jenis Kelamin di Kabupaten Lahat, Desember 2021 dan Desember 2022 <i>Number of Civil Servants by Educational Level and Sex in Lahat Regency, Desember 2021 and Desember 2022</i>	26
2.3.3	Jumlah Pegawai Negeri Sipil Menurut Tingkat Kepangkatan dan Jenis Kelamin di Kabupaten Lahat, Desember 2021 dan Desember 2022 <i>Number of Civil Servants by Hierarchy and Sex in Lahat Regency, Desember 2021 and Desember 2022</i>	28
2.4	KEUANGAN PEMERINTAH	
	GOVERNMENT FINANCE	
2.4.1	Realisasi Pendapatan Pemerintah Kabupaten Lahat Menurut Jenis Pendapatan (ribu rupiah), 2019–2022 <i>Actual Lahat Regency/Municipal Government Revenues by Kind of Revenues (thousand rupiahs), 2019–2022.....</i>	30
2.4.2	Realisasi Belanja Pemerintah Kabupaten Lahat Menurut Jenis Belanja (ribu rupiah), 2019–2022 <i>Actual Lahat Regency/Municipal Government Expenditures by Kind of Expenditures (thousand rupiahs), 2019–2022</i>	32

3.	PENDUDUK DAN KETENAGAKERJAAN/ POPULATION AND EMPLOYMENT	
3.1	PENDUDUK POPULATION	
3.1.1	Penduduk, Laju Pertumbuhan Penduduk, Distribusi Persentase Penduduk, Kepadatan Penduduk, Rasio Jenis Kelamin Penduduk Menurut Kecamatan di Kabupaten Lahat, 2021 dan 2022 <i>Population, Population Growth Rate, Percentage Distribution of Population, Population Density, and Population Sex Ratio by Subdistrict in Lahat Regency, 2021 and 2022.....</i>	42
3.1.2	Jumlah Penduduk Menurut Kelompok Umur dan Jenis Kelamin di Kabupaten Lahat, 2022 <i>Population by Age Groups and Sex in Lahat Regency, 2022.....</i>	45
3.2	KETENAGAKERJAAN EMPLOYMENT	
3.2.1	Jumlah Penduduk Berumur 15 Tahun Keatas Menurut Jenis Kegiatan Selama Seminggu yang Lalu dan Jenis Kelamin di Kabupaten Lahat, 2022 <i>Population Aged 15 Years and Over by Type of Activity During The Previous Week and Sex in Lahat Regency, 2022.....</i>	46
3.2.2	Penduduk Berumur 15 Tahun ke Atas Menurut Pendidikan Tertinggi yang Ditamatkan dan Jenis Kegiatan Selama Seminggu yang Lalu di Kabupaten Lahat, 2022 <i>Population 15 Years of Age and Over by Educational Attainment and Type of Activity During the Previous Week in Lahat Regency, 2022.....</i>	47
3.2.3	Penduduk Berumur 15 Tahun Ke Atas yang Bekerja Selama Seminggu yang Lalu Menurut Status Pekerjaan Utama dan Jenis Kelamin di Kabupaten Lahat, 2022 <i>Population 15 Years of Age and Over who Worked During The Previous Week by Main Employment Status and Sex in Lahat Regency, 2022</i>	49

4. SOSIAL DAN KESEJAHTERAAN RAKYAT/SOCIAL AND WELFARE

4.1 PENDIDIKAN

EDUCATION

4.1.1	Jumlah Sekolah, Guru, dan Murid Taman Kanak-Kanak (TK) di Bawah Kementerian Pendidikan dan Kebudayaan Menurut Kecamatan di Kabupaten Lahat, 2021/2022 dan 2022/2023 <i>Number of Schools, Teachers, and Pupils in Kindergarten Under The Ministry of Education and Culture by Subdistrict in Lahat Regency, 2021/2022 and 2022/2023</i>	58
4.1.2	Jumlah Sekolah, Guru, dan Murid Raudatul Athfal (RA) di Bawah Kementerian Agama Menurut Kecamatan di Kabupaten Lahat, 2021/2022 dan 2022/2023 <i>Number of Schools, Teachers, and Pupils in Raudatul Athfal (RA) Under The Ministry of Religious Affairs by Subdistrict in Lahat Regency, 2021/2022 dan 2022/2023</i>	61
4.1.3	Jumlah Sekolah, Guru, dan Murid Sekolah Dasar (SD) di Bawah Kementerian Pendidikan dan Kebudayaan Menurut Kecamatan di Kabupaten Lahat, 2021/2022 dan 2022/2023 <i>Number of Schools, Teachers, and Pupils in Primary Schools Under The Ministry of Education and Culture by Subdistrict in Lahat Regency, 2021/2022 and 2022/2023</i>	62
4.1.4	Jumlah Sekolah, Guru, dan Murid Madrasah Ibtidaiyah (MI) di Bawah Kementerian Agama Menurut Kecamatan di Kabupaten Lahat, 2021/2022 dan 2022/2023 <i>Number of Schools, Teachers, and Pupils in Madrasah Ibtidaiyah (MI) Under The Ministry of Religious Affairs by Subdistrict in Lahat Regency, 2021/2022 dan 2022/2023</i>	65
4.1.5	Jumlah Sekolah, Guru, dan Murid Sekolah Menengah Pertama (SMP) di Bawah Kementerian Pendidikan dan Kebudayaan Menurut Kecamatan di Kabupaten Lahat, 2021/2022 dan 2022/2023 <i>Number of Schools, Teachers, and Pupils in Lower Secondary Schools Under The Ministry of Education and Culture by Subdistrict in Lahat Regency, 2021/2022 and 2022/2023</i>	68

4.1.6	<p>Jumlah Sekolah, Guru, dan Murid Madrasah Tsanawiyah (MTs) di Bawah Kementerian Agama Menurut Kecamatan di Kabupaten Lahat, 2021/2022 dan 2022/2023 <i>Number of Schools, Teachers, and Pupils in Madrasah Tsanawiyah (MTs) Under The Ministry of Religious Affairs by Subdistrict in Lahat Regency, 2021/2022 dan 2022/2023</i></p>	71
4.1.7	<p>Jumlah Sekolah, Guru, dan Murid Sekolah Menengah Atas (SMA) di Bawah Kementerian Pendidikan dan Kebudayaan Menurut Kecamatan di Kabupaten Lahat, 2021/2022 dan 2022/2023 <i>Number of Schools, Teachers, and Pupils in Upper Secondary Schools Under The Ministry of Education and Culture by Subdistrict in Lahat Regency, 2021/2022 and 2022/2023</i></p>	74
4.1.8	<p>Jumlah Sekolah, Guru, dan Murid Sekolah Menengah Kejuruan (SMK) di Bawah Kementerian Pendidikan dan Kebudayaan Menurut Kecamatan di Kabupaten Lahat, 2021/2022 dan 2022/2023 <i>Number of Schools, Teachers, and Pupils in Vocational High Schools Under The Ministry of Education and Culture by Subdistrict in Lahat Regency, 2021/2022 and 2022/2023</i></p>	77
4.1.9	<p>Jumlah Sekolah, Guru, dan Murid Madrasah Aliyah (MA) di Bawah Kementerian Agama Menurut Kecamatan di Kabupaten Lahat, 2021/2022 dan 2022/2023 <i>Number of Schools, Teachers, and Pupils in Madrasah Aliyah (MA) Under the Ministry of Religious Affairs by Subdistrict in Lahat Regency, 2021/2022 dan 2022/2023</i></p>	80
4.1.10	<p>Jumlah Desa¹/Kelurahan yang Memiliki Fasilitas Sekolah Menurut Kecamatan dan Tingkat Pendidikan di Kabupaten Lahat, 2019–2021 <i>Number of Villages¹/Kelurahan Having Educational Facilities by Subdistrict and Educational Level in Lahat Regency, 2019–2021</i></p>	83
4.1.11	<p>Angka Partisipasi Murni (APM) dan Angka Partisipasi Kasar (APK) Menurut Jenjang Pendidikan di Kabupaten Lahat, 2021 dan 2022 <i>Net Enrollment Rate and Gross Enrollment Ratio by Educational Level in Lahat Regency, 2021 and 2022</i></p>	88

4.1.12	Persentase Penduduk Berumur 15 Tahun ke Atas yang Melek Huruf Menurut Kelompok Umur di Kabupaten Lahat, 2021 dan 2022 <i>Percentage of Literate People Aged 15 Years and Over by Age Group in Lahat Regency, 2021 and 2022.....</i>	89
4.2	KESEHATAN HEALTH	
4.2.1	Jumlah Desa ¹ /Kelurahan Yang Memiliki Sarana Kesehatan Menurut Kecamatan di Kabupaten Lahat, 2019–2021 <i>Number of Villages¹/Kelurahan Having Health Facilities by Subdistrict in Lahat Regency, 2019–2021</i>	90
4.2.2	Jumlah Tenaga Kesehatan Menurut Kecamatan di Kabupaten Lahat, 2022 <i>Number of Health Human Resources by Subdistrict in Lahat Regency, 2022</i>	96
4.2.3	Jumlah Rumah Sakit Umum, Rumah Sakit Khusus, Puskesmas, Klinik Pratama, dan Posyandu Menurut Kecamatan di Kabupaten Lahat, 2021 dan 2022 <i>Number of General Hospital, Specialized Hospital, Public Health Center, Primary Clinic, and Integrated Health Post by Subdistrict in Lahat Regency, 2021 dan 2022</i>	98
4.3	AGAMA DAN SOSIAL LAINNYA RELIGION AND OTHER SOCIAL AFFAIRS	
4.3.1	Jumlah Penduduk Menurut Kecamatan dan Agama yang Dianut di Kabupaten Lahat, 2022 <i>Population by Subdistrict and Religion in Lahat Regency, 2022</i>	101
4.3.2	Jumlah Tempat Peribadatan Menurut Kecamatan di Kabupaten Lahat, 2022 <i>Number of Places of Worship by Subdistrict in Lahat Regency, 2022....</i>	102
4.3.3	Jumlah Desa ¹ /Kelurahan yang Mengalami Bencana Alam ² Menurut Kecamatan di Kabupaten Lahat, 2019–2021 <i>Number of Villages¹/Kelurahan that Had Natural Disaster² by Subdistrict in Lahat Regency, 2019–2021</i>	103

4.4 KEMISKINAN

POVERTY

4.4.1	Garis Kemiskinan, Jumlah, dan Persentase Penduduk Miskin di Kabupaten Lahat, 2014–2022 <i>Poverty Line, Number, and Percentage of Poor People in Lahat Regency, 2014–2022</i>	106
4.4.2	Indeks Kedalaman Kemiskinan dan Indeks Keparahan Kemiskinan di Kabupaten Lahat, 2014–2022 <i>Poverty Gap Index and Poverty Severity Index in Lahat Regency, 2014–2022</i>	107

5. PERTANIAN DAN PERIKANAN/AGRICULTURE AND FISHERY

5.1 HORTIKULTURA

HORTICULTURE

5.1.1	Luas Panen Tanaman Sayuran Menurut Kecamatan dan Jenis Tanaman di Kabupaten Lahat (ha), 2021 dan 2022 <i>Harvested Area of Vegetables by Subdistrict and Kind of Plant in Lahat Regency (ha), 2021 and 2022</i>	116
5.1.2	Produksi Tanaman Sayuran Menurut Kecamatan dan Jenis Tanaman di Kabupaten Lahat (kuintal), 2021 dan 2022 <i>Production of Vegetables by Subdistrict and Kind of Plant in Lahat Regency (quintal), 2021 and 2022</i>	122
5.1.3	Luas Panen Tanaman Sayuran dan Buah-buahan Semusim Menurut Jenis Tanaman di Kabupaten Lahat (ha), 2019–2022 <i>Harvested Area of Seasonal Vegetables and Fruits by Kind of Plant in Lahat Regency (ha), 2019–2022</i>	128
5.1.4	Produksi Tanaman Sayuran dan Buah-buahan Semusim Menurut Jenis Tanaman di Kabupaten Lahat (kuintal), 2019–2022 <i>Production of Seasonal Vegetables and Fruits by Kind of Plant in Lahat Regency (quintal), 2019–2022</i>	129

5.1.5	Luas Panen Tanaman Biofarmaka Menurut Kecamatan dan Jenis Tanaman di Kabupaten Lahat (m ²), 2021 dan 2022 <i>Harvested Area of Medicinal Plants by Subdistrict and Kind of Plant in Lahat Regency (m²), 2021 and 2022</i>	130
5.1.6	Produksi Tanaman Biofarmaka Menurut Kecamatan dan Jenis Tanaman di Kabupaten Lahat (kg), 2021 dan 2022 <i>Production of Medicinal Plants by Subdistrict and Kind of Plant in Lahat Regency (kg), 2021 and 2022</i>	134
5.1.7	Luas Panen Tanaman Biofarmaka Menurut Jenis Tanaman di Kabupaten Lahat (m ²), 2020–2022 <i>Harvested Area of Medicinal Plants by Kind of Plant in Lahat Regency (m²), 2020–2022</i>	138
5.1.8	Produksi Tanaman Biofarmaka Menurut Jenis Tanaman di Kabupaten Lahat (kg), 2020–2022 <i>Production of Medicinal Plants by Kind of Plant in Lahat Regency (kg),2020–2022</i>	139
5.1.9	Luas Panen Tanaman Hias Menurut Kecamatan dan Jenis Tanaman di Kabupaten Lahat, 2021 dan 2022 <i>Area of Ornamental Plants by Subdistrict and Kind of Plant in Lahat Regency, 2021 and 2022</i>	140
5.1.10	Produksi Tanaman Hias Menurut Kecamatan dan Jenis Tanaman di Kabupaten Lahat, 2021 dan 2022 <i>Production of Ornamental Plants by Subdistrict and Kind of Plant in Lahat Regency, 2021 and 2022</i>	144
5.1.11	Luas Panen Tanaman Hias Menurut Jenis Tanaman di Kabupaten Lahat, 2019–2022 <i>Harvested Area of Ornamental Plants by Kind of Plant in Lahat Regency, 2019–2022</i>	148
5.1.12	Produksi Tanaman Hias Menurut Jenis Tanaman di Kabupaten Lahat, 2019–2022 <i>Production Area of Ornamental Plants by Kind of Plant in Lahat Regency, 2019–2022</i>	149
5.1.13	Produksi Buah-buahan Menurut Kecamatan dan Jenis Tanaman di Kabupaten Lahat (kw), 2021 dan 2022 <i>Production of Fruits by Subdistrict and Kind of Plant in Lahat Regency (qui), 2021 and 2022</i>	150

**5.2 PERKEBUNAN
ESTATE CROPS**

5.2.1	Luas Areal Tanaman Perkebunan Menurut Kecamatan dan Jenis Tanaman di Kabupaten Lahat (ribu ha), 2021 dan 2022 ^x <i>Planted Area of Estate Crops by Subdistrict and Type of Crops in Lahat Regency (thousand ha), 2021 and 2022^x.....</i>	158
5.2.2	Produksi Perkebunan Menurut Kecamatan dan Jenis Tanaman di Kabupaten Lahat (ton), 2021 dan 2022 ^x <i>Production of Estate by Subdistrict and Type of Crops in Lahat Regency (ton), 2021 and 2022^x.....</i>	162
5.2.3	Luas Areal Tanaman Perkebunan Rakyat Menurut Jenis Tanaman di Kabupaten Lahat (ha), 2018–2022 <i>Planted Area of Estate Crops by Type of Crops in Lahat Regency (ha), 2018–2022</i>	166
5.2.4	Produksi Tanaman Perkebunan Rakyat Menurut Jenis Tanaman di Kabupaten Lahat (ha), 2018–2022 <i>Production Area of Estate Crops by Type of Crops in Lahat Regency (ha), 2018–2022.....</i>	167

**5.3 PERIKANAN
FISHERY**

5.3.1	Luas Areal dan Produksi Perikanan Darat Kabupaten Lahat, 2017 - 2022 <i>Area and Production of Inland Fisheries in Lahat Regency, 2017 - 2022..</i>	168
5.3.2	Tabel Produksi Perikanan Tangkap dan Perikanan Budidaya Kabupaten Lahat Tahun 2017 - 2022 <i>Table of Capture Fisheries and Aquaculture Production in Lahat Regency 2017 - 2022</i>	171

6. INDUSTRI DAN ENERGI/INDUSTRY AND ENERGY

6.1	Daya Terpasang, Produksi, dan Distribusi Listrik PT. PLN (Persero) pada Cabang/Ranting PLN Menurut Kecamatan di Kabupaten Lahat, 2021	
-----	---	--

	Halaman Page
	<i>Installed Electricity Power, Production, and Distribution of PT. PLN (Persero) at PLN Branch by Subdistrict in Lahat Regency, 2021</i>
	182
6.2	Jumlah Pelanggan Listrik Menurut Kecamatan di Kabupaten Lahat, 2017–2021 <i>Number of Electricity Customers by Subdistrict in Lahat Regency, 2017–2021</i>
	183
6.3	Jumlah Pelanggan dan Air yang Disalurkan Menurut Kecamatan di Kabupaten Lahat, 2022 <i>Number of Customers and Distributed Water by Subdistrict in Lahat Regency, 2022</i>
	184
7.	PARIWISATA/TOURISM
7.1	Jumlah Rumah Makan/Restoran Menurut Kecamatan di Kabupaten Lahat, 2019–2022 <i>Number of Restaurants by Subdistrict in Lahat Regency, 2019–2022...</i>
	192
8.	TRANSPORTASI DAN KOMUNIKASI/ TRANSPORTATION AND COMMUNICATION
8.1	TRANSPORTASI
	TRANSPORTATION
8.1.1	Panjang Jalan ¹ Menurut Tingkat Kewenangan Pemerintahan di Kabupaten Lahat(km), 2020–2022 <i>Length of Roads¹ by Level of Government Authority in Lahat Regency (km), 2020–2022</i>
	200
8.1.2	Panjang Jalan Menurut Jenis Permukaan Jalan di Kabupaten Lahat(km), 2020–2022 <i>Length of Roads by Type of Road Surface in Lahat Regency (km), 2020–2022</i>
	201
8.1.3	Panjang Jalan Menurut Kondisi Jalan di Kabupaten Lahat(km), 2020–2022 <i>Length of Roads by Condition of Roads in Lahat Regency (km), 2020–2022</i>
	202

8.2 KOMUNIKASI

COMMUNICATION

8.2.1	Jumlah Kantor Pos Pembantu Menurut Kecamatan di Kabupaten Lahat, 2019–2022 <i>Number of Post Offices Subsidiaries by Subdistrict in Lahat Regency, 2019–2022</i>	203
-------	---	-----

9. KOPERASI DAN HARGA-HARGA/COOPERATIVE AND PRICES ..

9.1	Jumlah Koperasi Aktif Menurut Kecamatan di Kabupaten Lahat, 2019–2022 <i>Number of Active Cooperative by Subdistrict in Lahat Regency, 2019–2022</i>	212
-----	---	-----

9.2	Jumlah Koperasi Menurut Jenis Koperasi dan Kecamatan di Kabupaten Lahat, 2022 <i>Number of Cooperative by Kind of Cooperative and Subdistrict in Lahat Regency, 2022</i>	213
-----	---	-----

9.3	Indeks Harga Konsumen per Bulan Menurut Kelompok Pengeluaran (2018=100) di Kabupaten Lahat, 2022 <i>Consumer Price Index per Month by Expenditure Group (2018=100) in Lahat Regency, 2022</i>	214
-----	--	-----

9.4	Laju Inflasi Bulanan Menurut Kelompok Pengeluaran (2018=100) di Kabupaten Lahat, 2022 <i>Monthly Inflation Rate by Expenditure Group (2018=100) in Lahat Regency, 2022</i>	218
-----	---	-----

10. PENGELUARAN PENDUDUK/POPULATION EXPENDITURE

10.1	Rata-rata Pengeluaran per Kapita Sebulan Menurut Kelompok Komoditas (rupiah) di Kabupaten Lahat, 2021 dan 2022 <i>Monthly Average Expenditure per Capita by Commodity Group (rupiahs) in Lahat Regency, 2021 and 2022</i>	230
------	--	-----

10.2	Persentase Pengeluaran per Kapita Sebulan Menurut Kelompok Komoditas di Kabupaten Lahat, 2021 dan 2022	
------	--	--

	Halaman Page
	<i>Percentage of Monthly Expenditure per Capita by Commodity Group in Lahat Regency, 2021 and 2022</i> 231
10.3	Persentase Penduduk Menurut Golongan Pengeluaran Per Kapita Sebulan di Kabupaten Lahat, 2022 <i>Percentage of Population by Class of Monthly Expenditure per Capita in Lahat Regency, 2022</i> 232
11.	PERDAGANGAN/TRADE
11.1	Jumlah Sarana Perdagangan Menurut Jenisnya di Kabupaten Lahat, 2019–2022 <i>Number of Trading Facilities by Type of Facility in Lahat Regency, 2019–2022</i> 248
12.	SISTEM NERACA REGIONAL/SYSTEM OF REGIONAL ACCOUNTS
12.1.	Produk Domestik Regional Bruto Atas Dasar Harga Berlaku Menurut Lapangan Usaha di Kabupaten Lahat (miliar rupiah), 2018–2022 <i>Gross Regional Domestic Product at Current Market Prices by Industry in Lahat Regency (billion rupiahs), 2018–2022</i> 256
12.2	Produk Domestik Regional Bruto Atas Dasar Harga Konstan 2010 Menurut Lapangan Usaha di Kabupaten Lahat (miliar rupiah), 2018–2022 <i>Gross Regional Domestic Product at 2010 Constant Market Prices by Industry in Lahat Regency (billion rupiahs), 2018–2022</i> 258
12.3	Distribusi Persentase Produk Domestik Regional Bruto Atas Dasar Harga Berlaku Menurut Lapangan Usaha di Kabupaten Lahat, 2018–2022 <i>Percentage Distribution of Gross Regional Domestic Product at Current Market Prices by Industry in Lahat Regency, 2018–2022</i> 260
12.4	Laju Pertumbuhan Produk Domestik Regional Bruto Atas Dasar Harga Konstan 2010 Menurut Lapangan Usaha di Kabupaten Lahat (persen), 2018–2022

	Halaman Page
	<i>Growth Rate of Gross Regional Domestic Product at 2010 Constant Market Prices by Industry in Lahat Regency (percent), 2018–2022.....</i> 262
12.5	Produk Domestik Regional Bruto Atas Dasar Harga Berlaku Menurut Jenis Pengeluaran di Kabupaten Lahat (miliar rupiah), 2018–2022 <i>Gross Regional Domestic Product at Current Market Prices by Type of Expenditure in Lahat Regency (billion rupiahs), 2018–2022</i> 264
12.6	Produk Domestik Regional Bruto Atas Dasar Harga Konstan 2010 Menurut Jenis Pengeluaran di Kabupaten Lahat (miliar rupiah), 2018–2022 <i>Gross Regional Domestic Product at 2010 Constant Market Prices by Type of Expenditure in Lahat Regency (billion rupiahs), 2018–2022.....</i> 265
13.	PERBANDINGAN ANTAR KABUPATEN/ KOTA/ REGENCY/MUNICIPAL COMPARISON
13.1	Jumlah Penduduk Menurut Kabupaten/Kota di Provinsi Sumatera Selatan (ribu), 2018–2022 <i>Population by Regency/Municipality in Sumatera Selatan Province (thousand), 2018–2022.....</i> 274
13.2	Laju Pertumbuhan Produk Domestik Regional Bruto Atas Dasar Harga Konstan 2010 Menurut Kabupaten/Kota di Provinsi Sumatera Selatan (persen), 2018–2022 <i>Rate of Growth of Gross Regional Domestic Products at Constant 2010 Prices by Regency/Municipality in Sumatera Selatan Province (percent), 2018–2022.....</i> 275
13.3	Jumlah Penduduk Miskin Menurut Kabupaten/Kota di Provinsi Sumatera Selatan (ribu), 2018–2022 <i>Number of Poor Population by Regency/Municipality in Sumatera Selatan Province (thousand), 2018–2022</i> 276
13.4	Indeks Pembangunan Manusia Menurut Kabupaten/ Kota di Provinsi Sumatera Selatan, 2018–2022 <i>Human Development Index by Regency/Municipality in Sumatera Selatan Province, 2018–2022.....</i> 277

DAFTAR GAMBAR/LIST OF FIGURES

	Halaman Page
1.1 Luas Daerah menurut Kecamatan (km), 2021 <i>Area of Subdistrict (sq.km), 2021</i>	6
1.2 Jarak ke Ibukota Kabupaten Menurut Kecamatan di Kabupaten Lahat, 2022 <i>Altitude and Distance to the Capital of Regency by Subdistrict in Lahat Regency, 2022.</i>	7
2.1 Jumlah Desa/Kelurahan Menurut Kecamatan di Kabupaten Lahat, 2018–2022 <i>Number of Villages/Kelurahan by Subdistrict in Lahat Regency, 2018–2022.</i>	20
2.2 Persentase pegawai berdasarkan Jabatan, 2022 <i>Percentage Government officials by echelon, 2022.</i>	21
3.1 Jumlah Penduduk menurut Kecamatan (ribu), 2022 <i>Number of Population by district in Lahat Regency (thousand), 2022. ..</i>	40
3.2 Persentase Penduduk menurut Kecamatan, 2022 <i>Population Percentage by district in Lahat Regency, 2022.</i>	41
4.1 Jumlah Sekolah di Kabupaten Lahat tahun ,2021/ 2022 <i>Number of Schools in Lahat Regency, 2021/2022.</i>	56
4.2 Jumlah Desa/Kelurahan yang memiliki Sarana Kesehatan menurut Kecamatan di Kabupaten Lahat, 2021 <i>Number of Villages/Kelurahan Having Health Facilities by Subdistrict in Lahat Regency,2021.</i>	57
5.1 Produksi Tanaman Sayuran dan Buah–Buahan Semusim Menurut Jenis Tanaman di Kabupaten Lahat, 2019–2022 <i>Production of Seasonal Vegetables and Fruits by Kind of Plant in Lahat Regency, 2019–2022.</i>	114
5.2 Produksi Perkebunan Rakyat Menurut Jenis Tanaman di Kabupaten Lahat (ton), 2022 <i>Production of Estates by Type of Crops in Lahat Regency (ton), 2022.</i>	115

	Halaman Page
6.1 Jumlah Pelanggan PLN di Kab. Lahat ,2017-2021 <i>Number of Costumers in Lahat Regency ,2017-2021</i>	180
6.2 Jumlah Pelanggan PDAM di Kab. Lahat, 2022 <i>Number of Costumers PDAM in Lahat Regency ,2022</i>	181
7.1 Jumlah Rumah Makan/Restoran di Kabupaten Lahat, 2019-2022 <i>Number of Restaurant in Lahat Regency, 2019-2022.....</i>	190
7.2 Jumlah Rumah Makan/Restoran di Kecamatan, 2022 <i>Number Percentage of Restaurant by districts, 2022.....</i>	191
8.1 Panjang Jalan di Kabupaten Lahat (Km), 2022 <i>Length of Roads in Lahat Regency (km), 2022.....</i>	198
8.2 Panjang Jalan Menurut Kondisi Jalan di Kabupaten Lahat (km), 2022 <i>Length of Roads by Condition of Roads in Lahat Regency (km), 2022....</i>	199
9.1 Jumlah Koperasi Aktif Kabupaten Lahat, 2019–2022 <i>Number of Active Cooperative in Lahat Regency, 2019–2022</i>	210
9.2 Persentase Jumlah Koperasi Menurut Jenis Koperasi di Kabupaten Lahat, 2022 <i>Percentage Number of Cooperative by Kind of Cooperative in Lahat Regency, 2022.....</i>	211
10.1 Rata-rata Pengeluaran per Kapita Sebulan Menurut Kelompok Komoditas Makanan (rupiah) di Kabupaten Lahat, 2021 dan 2022 <i>Monthly Average Expenditure per Capita by Commodity Group food (rupiahs) in Lahat Regency, 2021 and 2022.....</i>	228
10.2 Rata-rata Pengeluaran per Kapita Sebulan Menurut Kelompok Komoditas Bukan Makanan (rupiah) di Kabupaten Lahat, 2021 dan 2022 <i>Monthly Average Expenditure per Capita by Commodity Group Non food in Lahat Regency, 2021 and 2022.....</i>	229
11.1 Jumlah Sarana Perdagangan di Kabupaten Lahat , 2022 <i>Number of Trading Facilities in Lahat Regency, 2022.....</i>	238
11.2 Persentase Jumlah Sarana Perdagangan Menurut Jenisnya di Kabupaten Lahat , 2022 <i>Number Percentage of Trading Facilities by Type of Facility in Lahat Regency, 2022.....</i>	239

12.1	PDRB Lapangan Usaha Menurut Harga Berlaku, 2018-2022 <i>GDP By Industries based on current Price, 2018-2022</i>	254
12.2	PDRB Lapangan Usaha Menurut Harga Konstan, 2018-2022 <i>GDP By Industries based on current Price, 2018-2022</i>	255
13.1	Jumlah Penduduk Menurut Kabupaten/Kota di Provinsi Sumatera Selatan (ribu),2022 <i>Population by Regency/Municipality in Sumatera Selatan,2022</i>	264
13.2	Indeks Pembangunan Manusia Menurut Kabupaten/ Kota di Provinsi Sumatera Selatan, 2022 <i>Human Development Index by Regency/Municipality in Sumatera Selatan Province, 2022</i>	265

<https://lahatkab.bps.go.id>

PENJELASAN UMUM/EXPLANATORY NOTES

Tanda-tanda, satuan-satuan, dan lain-lainnya yang digunakan dalam publikasi ini adalah sebagai berikut:

Symbols, measurement units, and acronyms which are used in this publication, are as follows:

1. TANDA-TANDA/SYMBOLS

Data tidak tersedia/ <i>Data not available</i>	: ...
Tidak ada atau nol / <i>Null or zero</i>	: -
Data dapat diabaikan/ <i>Data negligible</i>	: 0
Tanda decimal/ <i>Decimal point</i>	: ,
Data tidak dapat ditampilkan/ <i>Not applicable</i>	: NA
Angka estimasi/ <i>Estimated figures</i>	: e
Angka diperbaiki/ <i>Revised figures</i>	: r
Angka sementara/ <i>Preliminary figures</i>	: x
Angka sangat sementara/ <i>Very preliminary figures</i>	: xx
Angka sangat sangat sementara/ <i>Very very preliminary figures</i>	: xxx

2. SATUAN/UNITS

barel/ <i>barrel</i>	: 158,99 liter/ <i>litres</i> = 1/6,2898 m ³
hektar (ha)/ <i>hectare (ha)</i>	: 10 000 m ²
kilometer (km)/ <i>kilometres (km)</i>	: 1 000 meter/ <i>meters (m)</i>
knot/ <i>knot</i>	: 1,8523 km/jam (<i>km/hour</i>)
kuintal/ <i>quintal</i>	: 100 kg
KWh	: 1 000 Watt hour
MWh	: 1 000 KWh
liter (untuk beras)/ <i>litre (for rice)</i>	: 0,80 kg
MMSCF	: 1/35,3 m ³
metrik ton (m.ton)/ <i>metric ton (m. ton)</i>	: 0,98421 long ton = 1 000 kg
ons/ <i>ounce</i>	: 28,31 gram/ <i>grams</i>
ton	: 1 000 kg

Satuan lain: buah, dus, butir, helai/lembar, kaleng, batang, pulsa, ton kilometer (ton-km), jam, menit, persen (%).

Other units: unit, pack, pieces, sheet, tin, pulse, ton-kilometres(ton-km), hour, minute, percent (%).

Perbedaan angka di belakang koma disebabkan oleh pembulatan angka.

The difference in decimal numbers is caused by rounding.

DAFTAR SINGKATAN/ LIST OF ABBREVIATIONS

SI	: Stasiun Iklim/ <i>Climate Station</i>
SIMPK	: Stasiun Meteorologi Pertanian Khusus/ <i>Special Agricultural Meteorological Station</i>
t.t	: Tempat tidur/ <i>Bed</i>
BCG	: Bacillus Calmette Guerin/ <i>Bacillus Calmette Guerin</i>
DPT	: Difteri, Pertusis, Tetanus/ <i>Diphtheria, Pertussis, Tetanus</i>
TT	: Tetanus Toxoid/ <i>Tetanus Toxoid</i>
IOT	: Industri Obat Tradisional/ <i>Traditional Medicine Industry</i>
IKOT	: Industri Kecil Obat Tradisional/ <i>Traditional Medicine Small</i>
Alkes	: Alat kesehatan/ <i>Health Kits</i>
PKRT	: Perbekalan Kesehatan Rumah tangga/ <i>Household Health Logistics</i>
Kompl	: Komplemen/ <i>Complement</i>
IRTP	: Industri Pangan Produksi Rumah Tangga/ <i>Foods Home Industry</i>
PBF	: Pedagang Besar Farmasi/ <i>Pharmacy Whole-seller</i>
GFK	: Gudang Farmasi Kab/Kota/Regency/ <i>Municipality Pharmacy Warehouse</i>
RB	: Rumah Bersalin/ <i>Delivery House</i>
Pustu	: Puskesmas pembantu/ <i>Auxiliary Public Health Center</i>
BP	: Balai Pengobatan/ <i>Polyclinic</i>
TPS	: Tempat Pembuangan Sementara / <i>landfill</i>
Jamkesmas	: Jaminan kesehatan masyarakat miskin/ <i>Poor public health insurance</i>
PJKMU	: Program Jaminan Kesehatan Masyarakat Umum/ <i>General Public Health Insurance Program</i>
SIUP	: Surat Ijin Usaha Perdagangan/ <i>Trading Permission Letter</i>
TDP	: Tanda Daftar Perusahaan/ <i>Company Registration Identity</i>
API	: Angka Pengenal Importir/ <i>Importer's Identity Number</i>

Statistik Kunci, 2020–2022

Key Statistics, 2020–2022

Rincian/Description	Satuan/Unit	2020	2021	2022
(1)	(2)	(4)	(5)	(6)
SOSIAL/SOCIAL				
Penduduk ¹ /Population ¹	orang/ person	430 071	434 939	441 174
Laju Pertumbuhan Penduduk ¹ /Population Growth ¹	%	4,81	1,51	1,43
Sex Rasio/Sex Ratio	-	105,00	105,00	104,49
Kepadatan Penduduk/Population Density	orang/km2 person/km2	98,60	100,00	101,14
Angka Harapan Hidup ^{1-e_y} /Life Expectancy Rate ¹	tahun/years	66,04	66,16	66,52
Penduduk Miskin ⁴ /Poor People ⁴	ribu jiwa thousand souls	65,75	68,40	65,39
Persentase Penduduk Miskin ⁴ Percentage of Poor People ⁴	%	15,95	16,46	15,61
Indeks Pembangunan Manusia-IPM ⁵ Human Development Index ⁵	-	67,44	67,58	68,40
EKONOMI/ECONOMIC				
Produk Domestik Regional Bruto (PDRB) Harga Berlaku ⁶ Gross Regional Domestic Bruto (GRDP) at Current Price ⁶	juta rupiah million rupiahs	17 230,57	19 515,74	26,750,48**
Laju Pertumbuhan Ekonomi ⁷ /Economic Growth ⁷	%	0,36*	4,63*	6,90*
Produk Domestik Regional Bruto (PDRB) Harga Konstan ⁶ Gross Domestic Bruto (GDP) at Constant Price ⁶	juta rupiah million rupiahs	12 427,42**	13 002,37 **	13 920,58**

Catatan/Notes: ¹ Data 2019 hasil proyeksi penduduk Indonesia 2010–2035 (pertengahan tahun/Juni. Data 2020 hasil Hasil Sensus Penduduk (SP) 2020 (September). Data 2021 hasil Proyeksi Hasil Sensus Penduduk (SP) 2020 (September)/The 2019 data was the result of Indonesia population prjection 2010–2035 (mid year/June). The 2020 data was the result of 2020 Population Census (September). The 2021 data was the result of Projected Results of the Population Census (SP) 2020 (September)

² Kondisi Agustus/Condition at August

³ Menggunakan penimbang hasil proyeksi penduduk Survei Penduduk Antar Sensus (SUPAS) 2015/Weighted by the population projection results of the Intercensal Population Survey (SUPAS) 2015

⁴ Kondisi Maret/Condition at March

⁵ Sejak tahun 2010, IPM dihitung dengan metode baru. Komponen IPM metode baru adalah angka harapan hidup saat lahir, harapan lama sekolah, rata-rata lama sekolah, dan pengeluaran per kapita/Since 2010, HDI was calculated using new method. New HDI component are life expectancy at birth, expected years of schooling, means years of schooling, and expenditure per capita

⁶ Mulai tahun 2010 mengadopsi System of National Account 2008 (SNA 2008)/Since 2010 is in line with System of National Account 2008 (SNA 2008)

⁷ Menggunakan tahun dasar 2010 (2010=100)/Using 2010 base year (2010=100)

⁸ Menggunakan proyeksi penduduk berdasarkan hasil SP2010/Using population projection based on SP2010

01

GEOGRAFI DAN IKLIM GEOGRAPHY AND CLIMATE



Batas-Batas Wilayah Kabupaten Lahat

Kabupaten Muara Enim dan Musi Rawas

Kabupaten Empat Lawang



Kabupaten Muara Enim



Kota Pagarlam dan

Kabupaten Bengkulu Selatan Provinsi Bengkulu



PENJELASAN TEKNIS

1. Badan Pusat Statistik (BPS) telah melakukan pendataan Potensi Desa (Podes) sejak tahun 1980. Sejak saat itu Podes dilaksanakan secara rutin setiap tahun untuk mendukung kegiatan Sensus Penduduk Sensus Pertanian ataupun Sensus Ekonomi. Dengan demikian fakta penting terkait ketersediaan infrastruktur dan potensi yang dimiliki oleh setiap wilayah dapat dipantau perkembangannya secara berkala dan terus menerus
2. Iklim adalah keadaan hawa (suhu kelembaban awan hujan dan sinar matahari) pada suatu daerah dalam jangka waktu yang agak lama (30 tahun).
3. Suhu adalah ukuran kuantitatif terhadap temperatur; panas dan dingin diukur dengan termometer.
4. Curah hujan adalah banyaknya hujan yang tercurah (turun) di suatu daerah dalam jangka waktu tertentu.
5. Hari hujan adalah hari dimana hujan tercurah (turun) dalam sebulan
6. Ibukota Kecamatan adalah desa/ kelurahan dimana kantor pusat

TECHNICAL NOTES

1. *BPS-Statistics Indonesia has already recorded village potential (Podes) since 1980. Since then Podes are carried out regularly every years to support the activities of the Population Census Agriculture Census or Economic Census. Thus important facts related to the availability of infrastructure and the potential possessed by each region can be monitored regularly and continually.*
2. *Climate is the state of the weather (temperature humidity clouds rain and sun) on an area within a longer period of time (30 years).*
3. *Temperature is a quantitative measure of the temperature; hot and cold measured with a thermometer.*
4. *Rainfall is the amount of rain poured down in an area within a certain period.*
5. *Rainy Days is the day when the amount of rain has been poured in a month.*
6. *Capital of Subdistrict is a village where the governmental*

pemerintahan kecamatan berada.

- 7 Ibukota Kabupaten/Kota adalah desa/kelurahan dimana kantor pusat pemerintahan kabupaten/kota berada atau desa/kelurahan lainnya yang ditetapkan secara peraturan perundang-undangan daerah sebagai ibukota kabupaten/kota yang berlaku

office of the subdistrict placed.

- 7 *Capital of Subdistrict is a village where the governmental office of the Regency/Municipality placed or another village which is stated as the capital of Regency/Municipality in the regional law.*

<https://lahatkab.bps.go.id>

ULASAN

Keadaan geografis Kabupaten Lahat terletak antara 3 25 derajat sampai dengan 4 15 derajat Lintang Selatan dan 102 37 derajat sampai dengan 103 45 derajat bujur timur. Kabupaten Lahat dengan wilayah seluas 4.361 84 km² (tabel 1.1.1) dan memiliki batas-batas wilayah diantaranya sebagai berikut:

- Sebelah utara : dengan Kabupaten Muara Enim dan Musi Rawas
- Sebelah Selatan : dengan Kota Pagaram dan Kabupaten Bengkulu Selatan Propinsi Bengkulu
- Sebelah Timur : Kabupaten Muara Enim
- Sebelah Barat : Kabupaten Empat Lawang

Ketinggian wilayah Kabupaten Lahat dari atas permukaan laut bervariasi mulai dari 26 meter sampai dengan 1.000. Kecamatan yang paling rendah dari permukaan laut adalah Kecamatan Merapi Timur dengan ketinggian 48 meter sampai dengan 106 meter. Sedangkan untuk rata-rata jumlah curah hujan dan hari hujan tertinggi ada di bulan Desember di Kabupaten Lahat yaitu sebesar 353 mm dan 23 hari hujan

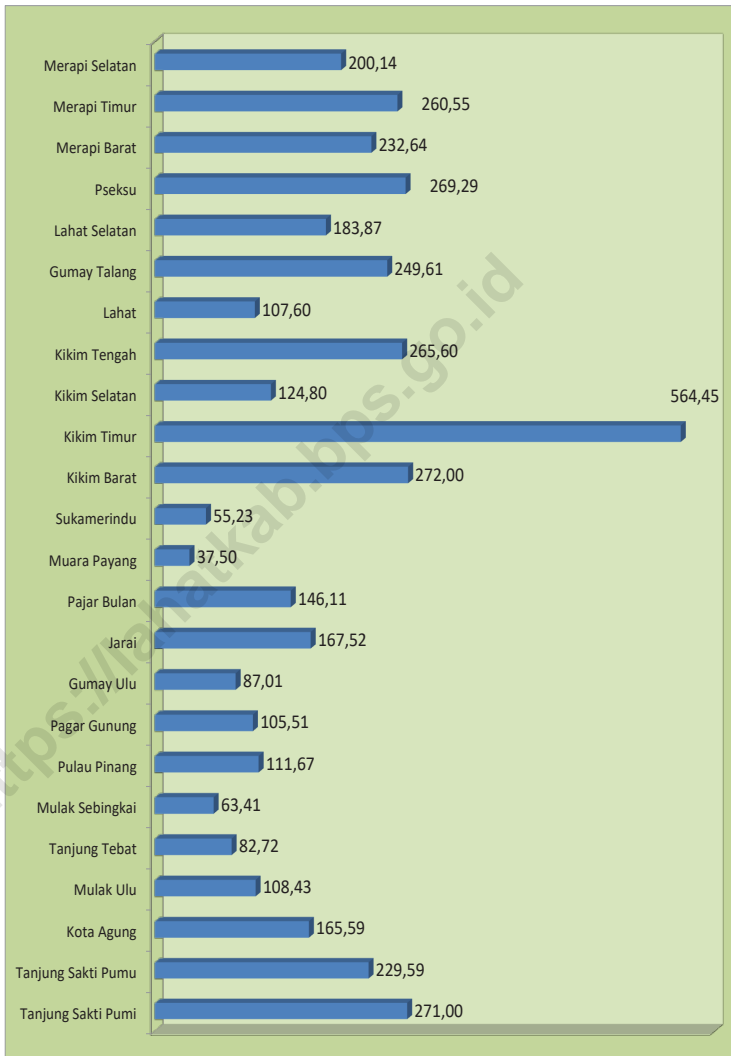
DESCRIPTION

The geographical position of Lahat regency is located between 3.25 degrees to 4.15 degrees south latitude and 102.37 degrees to 103.45 degrees east longitude. Lahat regency with an area of 4.361.84 square kilometers (tabel 1.1.1) and have the boundaries as follows:

- *In the North side there are Muara Enim and Musi Rawas regency*
- *In the South side there are Pagaram City and South Bengkulu regency Province of Bengkulu*
- *In the East side there is Muara Enim regency*
- *In the West side there is Empat Lawang regency*

Lahat regency altitude of above sea level varying from 26 meters up to 1 000 meters. The lowest sea level is the district of East Merapi with a height of 48 meters to 106 meters. As for the highest average amount of rainfall and rain day each month is in Desember in Lahat regency that is the value is around 353 mm and 23 per day.

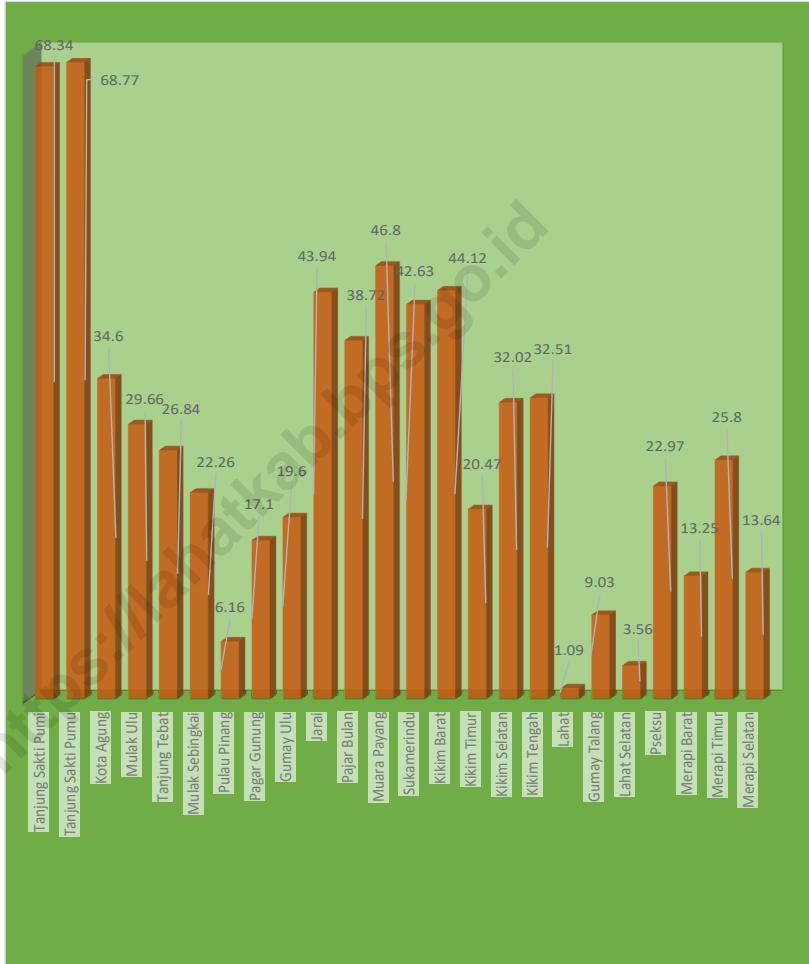
Gambar 1.1 Luas Daerah menurut Kecamatan (km²) 2021
Figures 1.1 Area of Subdistrict (sq.km) 2021



Sumber/Source : Badan Pusat Statistik Kabupaten Lahat/BPS-Statistics of Lahat Regency

Gambar 1.2
Figures

Jarak ke Ibukota Kabupaten Menurut Kecamatan di Kabupaten Lahat 2022
Altitude and Distance to the Capital of Regency by Subdistrict in Lahat Regency 2022



Sumber/Source : Badan Pertanahan Nasional Kabupaten Lahat / *Representative office of National Land Authority of Lahat Regency*

1.1 KEADAAN GEOGRAFI GEOGRAPHY CONDITION

Tabel 1.1.1 Luas Daerah dan Jumlah Pulau Menurut Kecamatan di Kabupaten Lahat 2021
Table Total Area and Number of Islands by Subdistrict in Lahat Regency 2021

Kecamatan Subdistrict	Ibukota Kecamatan Capital of Subdistrict	Luas Total Area (km ² /sq.km)
(1)	(2)	(3)
Tanjung Sakti Pumi	Pajar Bulan	271 00
Tanjung Sakti Pumu	Simpang III PUMU	229 59
Kota Agung	Kota Agung	165 59
Mulak Ulu	Muara Tiga	108 43
Tanjung Tebat	Tanjung Tebat	82 72
Mulak Sebingkai	Keban Agung	63 41
Pulau Pinang	Jati	111 67
Pagar Gunung	Karang Agung	105 51
Gumay Ulu	Tinggi Hari	87 01
Jarai	Jarai	167 52
Pajar Bulan	Sumur	146 11
Muara Payang	Lawang Agung Lama	37 50
Sukamerindu	Sukamerindu	55 23
Kikim Barat	Saung Naga	272 00
Kikim Timur	Bungamas	564 45
Kikim Selatan	Pagar Jati	124 80
Kikim Tengah	Tanjung Aur	265 60
Lahat	Lahat	107 60
Gumay Talang	Sukarame	249 61
Lahat Selatan	Tanjung Payang	183 87
Pseksu	Lubuk Mabar	269 29
Merapi Barat	Merapi	232 64
Merapi Timur	Lebuay Bandung	260 55
Merapi Selatan	Sukamerindu	200 14
Kabupaten Lahat Lahat Regency		4 361 84

Lanjutan Tabel/*Continued Table* 1.1.1

Kecamatan <i>Subdistrict</i>	Persentase terhadap Luas Kabupaten <i>Percentage to Regency Area</i>	Jumlah Pulau <i>Number of Islands</i>
(1)	(4)	(5)
Tanjung Sakti Pumi	621	–
Tanjung Sakti Pumu	526	–
Kota Agung	380	–
Mulak Ulu	249	–
Tanjung Tebat	190	–
Mulak Sebingkai	145	–
Pulau Pinang	256	–
Pagar Gunung	242	–
Gumay Ulu	199	–
Jarai	384	–
Pajar Bulan	335	–
Muara Payang	086	–
Sukamerindu	127	–
Kikim Barat	624	–
Kikim Timur	1294	–
Kikim Selatan	286	–
Kikim Tengah	609	–
Lahat	247	–
Gumay Talang	572	–
Lahat Selatan	422	–
Pseksu	617	–
Merapi Barat	533	–
Merapi Timur	597	–
Merapi Selatan	459	–
Kabupaten Lahat <i>Lahat Regency</i>	100 00	–

Sumber/Source: Badan Pusat Statistik Kabupaten Lahat/*BPS-Statistics of Lahat Regency*

Tabel 1.1.2 **Tinggi Wilayah dan Jarak ke Ibukota Kabupaten Menurut Kecamatan di Kabupaten Lahat 2022**
Altitude and Distance to the Capital of Regency by Subdistrict in Lahat Regency 2022

Kecamatan Subdistrict	Tinggi Wilayah (mdpl) Altitude (m a.s.l)	Jarak ke Ibukota Kabupaten/Kota Distance to the Capital of Regency/ Municipality
(1)	(2)	(3)
Tanjung Sakti Pumi	341-3032	68.34
Tanjung Sakti Pumu	646-2275	68.77
Kota Agung	505-2030	34.60
Mulak Ulu	332-1101	29.66
Tanjung Tebat	202-688	26.84
Mulak Sebingkai	254-2747	22.26
Pulau Pinang	106-450	6.16
Pagar Gunung	164-1413	17.10
Gumay Ulu	200-1587	19.60
Jarai	730-2940	43.94
Pajar Bulan	430-1770	38.72
Muara Payang	557-1618	46.80
Sukamerindu	753-1677	42.63
Kikim Barat	52-115	44.12
Kikim Timur	49-161	20.47
Kikim Selatan	73-1595	32.02
Kikim Tengah	55-139	32.51
Lahat	72-183	1.09
Gumay Talang	93-1194	9.03
Lahat Selatan	85-669	3.56
Pseksu	95-1771	22.97
Merapi Barat	48-647	13.25
Merapi Timur	26-106	25.80
Merapi Selatan	61-1226	13.64
Kabupaten Lahat Lahat Regency	—	—

Sumber/Source: Badan Pertanahan Nasional Kabupaten Lahat/ Representative office of National Land Authority of Lahat Regency

1.2 KEADAAN IKLIM CLIMATE CONDITION

Tabel 1.2.1 Pengamatan Unsur Iklim Menurut Bulan di Stasiun 2022
Table Observation of Climate Elements By Months at Station 2022

Bulan Month	Suhu/Temperature (°C)			Kelembaban/Humidity (%)		
	Minimum	Rata-rata Average	Maksimum Maximum	Minimum	Rata-rata Average	Maksimum Maximum
(1)	(2)	(3)	(4)	(5)	(6)	(7)
Januari/January	22.7	26.9	33.4	50.0	84.3	98.0
Februari/February	22.2	27.1	34.4	48.0	82.0	98.0
Maret/March	21.6	27.6	35.1	46.0	82.2	97.0
April/April	22.2	27.8	35.0	50.0	81.0	98.0
Mei/May	23.2	28.1	34.9	52.0	81.5	98.0
Juni/June	22.6	27.1	33.7	51.0	82.4	98.0
Juli/July	22.5	27.4	33.9	48.0	81.5	98.0
Agustus/August	19.8	27.0	33.7	46.0	82.5	97.0
September/September	23.3	27.1	34.1	47.0	81.7	98.0
Oktober/October	22.5	26.9	34.3	50.0	84.2	98.0
November/November	22.8	27.5	34.5	51.0	81.7	98.0
Desember/December	22.1	26.8	33.2	52.0	84.0	97.0

Lanjutan Tabel/Continued Table 1.2.1

Bulan Month	Kecepatan Angin (m/det) Wind Velocity (m/sec)			Tekanan Udara/Atmospheric Pressure (mbar)		
	Minimum	Rata-rata Average	Maksimum Maximum	Minimum	Rata-rata Average	Maksimum Maximum
(1)	(8)	(9)	(10)	(11)	(12)	(13)
Januari/January	0.0	4.3	15.0	1004.3	1008.7	1012.9
Februari/February	0.0	4.4	16.0	1001.5	1007.5	1012.5
Maret/March	0.0	3.7	16.0	1001.9	1007.0	1011.7
April/April	0.0	3.3	15.0	1003.0	1007.3	1011.9
Mei/May	0.0	3.3	18.0	1002.5	1007.2	1011.2
Juni/June	0.0	3.4	16.0	1003.4	1007.7	1011.0
Juli/July	0.0	3.7	14.0	1003.2	1007.2	1010.1
Agustus/August	0.0	4.1	16.0	1003.8	1007.7	1011.0
September/September	0.0	3.8	16.0	1002.6	1008.6	1012.9
Oktober/October	0.0	3.2	17.0	1003.5	1008.2	1012.0
November/November	0.0	3.2	13.0	1002.5	1007.6	1012.4
Desember/December	0.0	3.9	20.0	1001.5	1007.2	1012.4

Lanjutan Tabel/*Continued Table 1.2.1*

Bulan Month	Jumlah Curah Hujan Number of Precipitation (mm)	Jumlah Hari Hujan (hari) Number of Rainy Days (day)	Penyinaran Matahari Duration of Sunshine (%)
(1)	(14)	(15)	(16)
Januari/January	321	25	...
Februari/February	132	13	...
Maret/March	161	12	...
April/April	299	20	...
Mei/May	192	18	...
Juni/June	198	18	...
Juli/July	146	16	...
Agustus/August	234	19	...
September/September	182	15	...
Oktober/October	222	19	...
November/November	288	19	...
Desember/December	353	23	...

Catatan/Note: ... Data tidak tersedia/Data not available

Calm adalah kecepatan angin mendekati nol/*Calm is wind velocity close to zero*

Sumber/Source: Badan Meteorologi Klimatologi dan Geofisika/Meteorological Climatological and Geophysical Agency
Dinas Pertanian Kabupaten Lahat/Lahat District Agriculture Office

02

PEMERINTAHAN GOVERNMENT

Jumlah Pegawai Negeri Sipil Menurut Kepangkatan 2022

Number of Civil Servants
by Hierarchy 2022



sumber/source:

Badan Kepegawaian Negara/National Civil Service Agency

PENJELASAN TEKNIS**TECHNICAL NOTES**

1. Pegawai negeri sipil (PNS) merupakan unsur pemerintahan yang menjalankan tugas dan fungsi sebagai pelayan masyarakat dan menjalankan kegiatan operasional/ rutin tata pemerintahan.
 2. Kecamatan adalah pembagian wilayah administratif di Indonesia di bawah kabupaten atau kota. Kecamatan terdiri atas desa-desa atau kelurahan-kelurahan.
 3. Kelurahan adalah pembagian wilayah administratif di Indonesia di bawah kecamatan. Dalam konteks otonomi daerah di Indonesia Kelurahan merupakan wilayah kerja Lurah sebagai Perangkat Daerah Kabupaten atau kota. Kelurahan dipimpin oleh seorang Lurah yang berstatus sebagai Pegawai Negeri Sipil.
 4. Desa adalah desa dan desa adat atau yang disebut dengan nama lain selanjutnya disebut Desa adalah kesatuan masyarakat hukum yang memiliki batas wilayah yang berwenang untuk mengatur dan mengurus urusan pemerintahan kepentingan masyarakat setempat berdasarkan prakarsa masyarakat hak asal usul dan/atau hak tradisional yang diakui dan dihormati dalam sistem pemerintahan Negara
1. *Civil servants is an element of government who have duties and functions as public servants and operational activities/ routine governance.*
 2. *Sub-district is the division of administrative regions in Indonesia under the county or city. Sub-district consists of the villages or kelurahan.*
 3. *Urban Village is the division of administrative regions in Indonesia under districts. In the context of regional autonomy in Indonesia a village headman as a working area of the regional district or city. Urban villages led by a headman status as a civil servant.*
 4. *Village is the village and the traditional village or called by other names hereinafter called the village is the unity of the legal community who have borders with the authority to regulate and manage the affairs of government the interests of the local community based community initiatives the right of origin and/ or traditional rights recognized and respected in the governance system of the Republic of Indonesia*

- | | |
|---|---|
| <p>1. Kesatuan Republik Indonesia</p> | <p>1. <i>Republic of Indonesia</i></p> |
| <p>2. Pemerintah Daerah di Indonesia adalah penyelenggara pemerintahan daerah menurut asas otonomi dan tugas pembantuan dengan prinsip otonomi seluas-luasnya dalam sistem dan prinsip Negara Kesatuan Republik Indonesia sebagaimana dimaksud dalam Undang-Undang Dasar 1945. Pemerintah daerah adalah Gubernur, Bupati atau Walikota dan Perangkat Daerah sebagai unsur penyelenggara pemerintahan daerah.</p> | <p>2. <i>Local Government in Indonesia is the regional administration in accordance with the principle of autonomy and duty of assistance with the principle of broad autonomy within the system and the principles of the Republic of Indonesia as stipulated in the Constitution of 1945. The local government is the governor, regent or mayor and the Region as an element of the regional administration.</i></p> |
| <p>3. Dalam penyelenggaraan Pemerintahan Daerah, Kepala Daerah dibantu oleh Perangkat Daerah yang terdiri dari:</p> <ul style="list-style-type: none"> • Unsur staf yang membantu penyusunan kebijakan dan koordinasi diwadahi dalam Sekretariat; • Unsur pengawas yang diwadahi dalam bentuk Inspektorat; • Unsur perencana yang diwadahi dalam bentuk Badan; • Unsur pendukung tugas Kepala daerah dalam penyusunan dan pelaksanaan kebijakan daerah yang bersifat spesifik diwadahi dalam Lembaga Teknis Daerah; serta • Unsur pelaksana urusan daerah yang diwadahi dalam Dinas Daerah | <p>3. <i>In the implementation of Local Government, Regional Head is assisted by Regional Device comprising:</i></p> <ul style="list-style-type: none"> • <i>On element of the staff to help policy-making and coordination accommodated in the Secretariat;</i> • <i>Supervisory elements are contained in the form of Inspectorate;</i> • <i>Element planners are contained in the form of Agency;</i> • <i>The supporting elements of the task head region in formulation and implementation of policies that are specific areas contained in the regional Technical Institute;</i> • <i>As well as regional affairs executive element contained in the Regional Office</i> |

ULASAN

Sampai dengan tahun 2022 wilayah Kabupaten Lahat terdiri dari 24 kecamatan 17 kelurahan 360 desa berstatus definitive.

Jumlah Pegawai Negeri Sipil di Kabupaten Lahat tahun 2022 sebanyak 6.112 orang terdiri dari 2.249 laki-laki dan 3.863 perempuan. Ditinjau dari golongannya PNS daerah Kabupaten Lahat terpusat pada golongan III sebesar 3.849 orang sedangkan PNS dengan golongan I menduduki posisi terkecil yaitu sebanyak 27 orang.

Jika ditinjau dari tingkat pendidikan sebanyak 4.219 orang PNS daerah Kabupaten Lahat sudah berpendidikan sarjana/ dokter/ phd sedangkan PNS dengan tingkat pendidikan SD menduduki posisi terkecil yaitu sebanyak 14 orang. Pendidikan SMA menduduki peringkat ke dua terbanyak dengan jumlah pegawai sebesar 676 orang.

Realisasi penerimaan APBD Kabupaten Lahat 2022 berasal dari penerimaan pendapatan asli daerah (PAD) dana pendapatan transfer dan pendapatan lainnya. Realisasi pendapatan asli daerah (PAD) tahun 2022 sebesar Rp 172.348.346.793 dengan kontribusi terbesar berasal dari Lain-lain PAD yang sah sebesar Rp. 101.948.020.301,77. Data 2022 ini masih merupakan data sementara karena masih dalam proses audit keuangan.

DESCRIPTION

Until the year of 2022 the area of Lahat regency is divided into 24 subdistricts 17 wards 360 with definitive villages status.

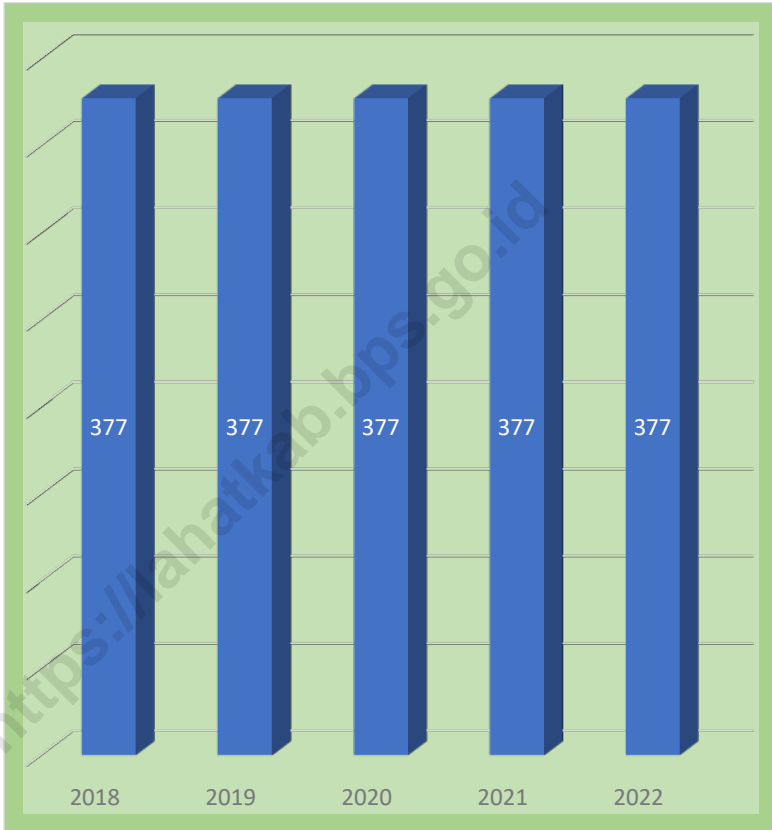
Number of Civil Servants in Lahat regency in 2022 as many as 6 112 people consisting of 2.249 men and 3 863 women. Judging from the faction civil servants Lahat regency centered in group III of 3 849 people while civil servants with the smallest group rank I occupy position as many as 27 people.

The level viewed from the educationist there are 4 219 people who are listed as high school while junior high school education is civil servant level with the smallest position that is 14 people. Second highest number of civil servant's education in Lahat regency is in high school graduates that is 676 people.

Realization of the 2022 Lahat Regency APBD revenues comes from receipt of regional original income (PAD) transfer income funds and other income. The realization of regional original revenue (PAD) in 2022 is IDR 172,348,346,793 with the largest contribution coming from Other legitimate PAD of IDR. 101,948,020,301.77. This 2022 data is still temporary data because it is still in the process of a financial audit

Gambar
Figures 2.1

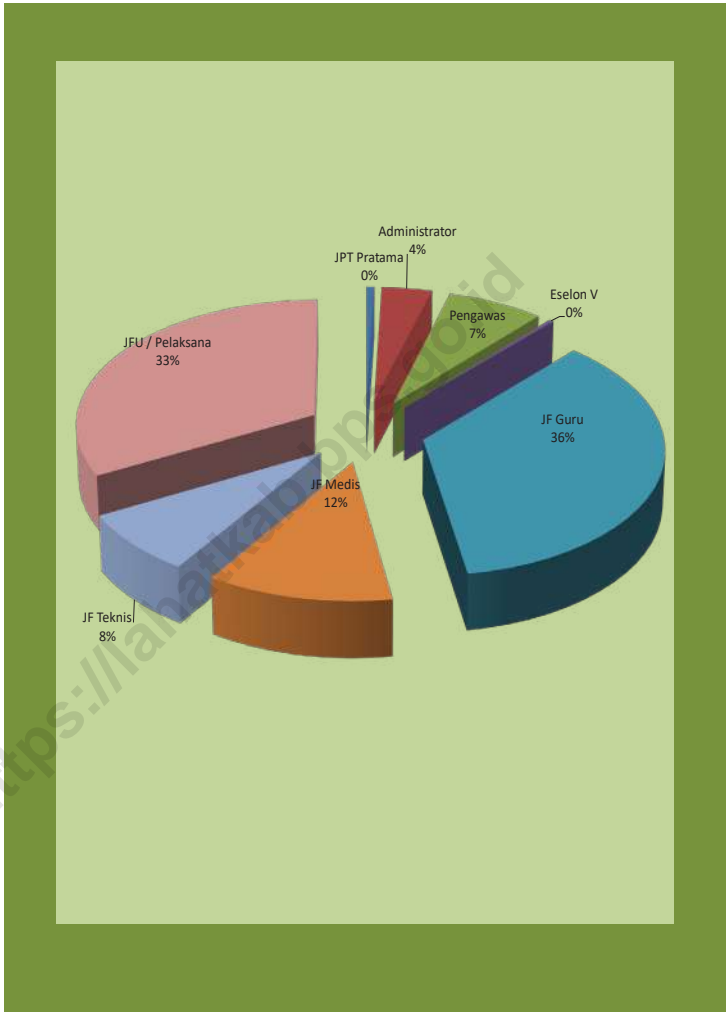
**Jumlah Desa/Kelurahan Menurut Kecamatan di
Kabupaten Lahat, 2018–2022**
**Number of Villages/Kelurahan by Subdistrict in Lahat
Regency, 2018–2022**



Sumber/Source : Badan Kepegawaian Negara / National Civil Service Agency

Gambar 2.2
Figures

Persentase pegawai berdasarkan Jabatan 2022
Percentage Government officials by echelon 2022



Sumber/Source : Badan Kepegawaian Negara / National Civil Service Agency

2.1 WILAYAH ADMINISTRATIF ADMINISTRATIVE AREA

Tabel 2.1.1 Jumlah Desa/Kelurahan Menurut Kecamatan di Kabupaten Lahat, 2018–2022
Table 2.1.1 *Number of Villages/Kelurahan by Subdistrict in Lahat Regency, 2018–2022*

Kecamatan/Subdistrict	2018	2019	2020	2022
(1)	(3)	(4)	(5)	(6)
Tanjung Sakti Pumi	18	18	18	18
Tanjung Sakti Pumu	14	14	14	14
Kota Agung	22	22	22	22
Mulak Ulu	16	16	16	16
Tanjung Tebat	14	14	14	14
Mulak Sebingkai	10	10	10	10
Pulau Pinang	10	10	10	10
Pagar Gunung	20	20	20	20
Gumay Ulu	10	10	10	10
Jarai	21	21	21	21
Pajar Bulan	20	20	20	20
Muara Payang	7	7	7	7
Sukamerindu	10	10	10	10
Kikim Barat	19	19	19	19
Kikim Timur	32	32	32	32
Kikim Selatan	18	18	18	18
Kikim Tengah	9	9	9	9
Lahat	29	29	29	29
Gumay Talang	15	15	15	15
Lahat Selatan	10	10	10	10
Pseksu	11	11	11	11
Merapi Barat	19	19	19	19
Merapi Timur	14	14	14	14
Merapi Selatan	9	9	9	9
Kabupaten Lahat/ Lahat Regency	377	377	377	377

Catatan/Note: 2017 1 Termasuk kelurahan dan Unit Permukiman Transmigrasi (UPT)/Include Transmigration Settlement Unit
2018 1 Termasuk kelurahan dan Unit Permukiman Transmigrasi (UPT)/Include Transmigration Settlement Unit
2019 1 Termasuk kelurahan dan Unit Permukiman Transmigrasi (UPT)/Include Transmigration Settlement Unit
2020 1 Termasuk kelurahan dan Unit Permukiman Transmigrasi (UPT)/Include Transmigration Settlement Unit
2022 1 Termasuk kelurahan dan Unit Permukiman Transmigrasi (UPT)/Include Transmigration Settlement Unit
2/Updating data dari 2019 Semester 1 ke 2019 Semester 2

Sumber/Source: 2017 Peraturan Kepala Badan Pusat Statistik Nomor 3 Tahun 2019 Tanggal 6 Mei 2019 tentang Perubahan Atas Peraturan Kepala Badan Pusat Statistik Nomor 90 Tahun 2018 tentang Kode dan Nama Wilayah Kerja Statistik Tahun 2018/Chief Statistician Regulation Number 3/2019 May 6 2019 as a revision of Chief Statistician Regulation Number 90 of 2018 on Code and Name of Regional Level of Data Collection.
2018 Peraturan Kepala Badan Pusat Statistik Nomor 3 Tahun 2019 Tanggal 6 Mei 2019 tentang Perubahan Atas Peraturan Kepala Badan Pusat Statistik Nomor 90 Tahun 2018 tentang Kode dan Nama Wilayah Kerja Statistik Tahun 2018/Chief Statistician Regulation Number 3/2019 May 6 2019 as a revision of Chief Statistician Regulation Number 90 of 2018 on Code and Name of Regional Level of Data Collection.
2019 Peraturan Badan Pusat Statistik Nomor 3 Tahun 2020 2020 Peraturan Badan Pusat Statistik Nomor 1 Tahun 2022 Tanggal 25 Mei 2022 tentang Kode dan Nama Wilayah Kerja Statistik Tahun 2020/Chief Statistician Regulation Number 3/2019 May 6 2019 as a revision of Chief Statistician Regulation Number 90 of 2018 on Code and Name of Regional Level of Data Collection.
2022 Peraturan Badan Pusat Statistik Nomor 5 Tahun 2022 Tanggal 30 Desember 2022 tentang Perubahan Atas Peraturan Badan Pusat Statistik Nomor 1 Tahun 2022 tentang Kode dan Nama Wilayah Kerja Statistik Tahun 2022/Chief Statistician Regulation Number 3/2019 May 6 2022 as a revision of Chief Statistician Regulation Number 90 of 2022 on Code and Name of Regional Level of Data Collection.

2.2 DEWAN PERWAKILAN RAKYAT DAERAH REGIONAL HOUSE OF REPRESENTATIVE

Tabel 2.2.1 Jumlah Anggota Dewan Perwakilan Rakyat Daerah Menurut Partai Politik dan Jenis Kelamin di Kabupaten Lahat 2022
Number of Regional House of Representatives's Members by Political Parties and Sex in Lahat Regency 2022

Partai Politik <i>Political Parties</i>	Laki-laki <i>Male</i>	Perempuan <i>Female</i>	Jumlah <i>Total</i>
(1)	(2)	(3)	(4)
Lahat 1	9	1	10
Lahat 2	4	2	6
LAhat 3	6	1	7
Lahat 4	7	1	8
Lahat 5	8	1	9
Kabupaten Lahat/ <i>Lahat Regency</i>	34	6	40

Sumber/Source: Sekretariat DPRD Kabupaten Lahat/ *Local Representative Council of Lahat Regency*

2.3 SUMBER DAYA MANUSIA HUMAN RESOURCES

Tabel 2.3.1 **Jumlah Pegawai Negeri Sipil Menurut Jabatan dan Jenis Kelamin di Kabupaten Lahat Desember 2021 dan Desember 2022**
Table 2.3.1 **Number of Civil Servants by Occupation and Sex in Lahat Regency/Municipality December 2021 dan December 2022**

Jabatan <i>Occupation</i>	2021		Jumlah <i>Total</i>
	Laki-laki <i>Male</i>	Perempuan <i>Female</i>	
(1)	(2)	(3)	(4)
JPT Pratama	32	3	35
Administrator	173	51	224
Pengawas	429	343	772
Eselon V	11	13	24
JF Guru	543	1 730	2 273
JF Medis	79	590	669
JF Teknis	91	70	161
JFU / Pelaksana	886	1 061	1 947
Jumlah/Total	2 244	3 861	6 105

Lanjutan Tabel/*Continued Table 2.3.1*

Jabatan <i>Occupation</i>	2022		Jumlah <i>Total</i>
	Laki-laki <i>Male</i>	Perempuan <i>Female</i>	
(1)	(5)	(6)	(7)
JPT Pratama	30	4	34
Administrator	166	51	217
Pengawas	220	184	404
Eselon V	9	10	19
JF Guru	518	1,593	2,111
JF Medis	84	594	678
JF Teknis	255	220	475
JFU / Pelaksana	817	1,139	1,956
Jumlah/Total	2 099	3 795	5 894

Sumber/Source : Badan Kepegawaian Negara / *National Civil Service Agency*

Tabel
Table 2.3.2

Jumlah Pegawai Negeri Sipil Menurut Tingkat Pendidikan dan Jenis Kelamin di Kabupaten Lahat Desember 2021 dan Desember 2022
Number of Civil Servants by Educational Level and Sex in Lahat Regency/Municipality December 2021 and December 2022

Tingkat Pendidikan <i>Educational Level</i>	2021		Jumlah <i>Total</i>
	Laki-laki <i>Male</i>	Perempuan <i>Female</i>	
(1)	(2)	(3)	(4)
SD	14	5	19
SMP	25	12	37
SMA	481	336	817
Diploma - I	2	19	21
Diploma - II	53	107	160
Diploma - III	104	614	718
Diploma - IV	18	37	55
S1	1 227	2 486	3 713
S2	320	245	565
Jumlah/Total	2 244	3 861	6 105

Lanjutan Tabel/*Continued Table* 2.3.2

Tingkat Pendidikan <i>Educational Level</i>	2022		Jumlah <i>Total</i>
	Laki-laki <i>Male</i>	Perempuan <i>Female</i>	
(1)	(2)	(3)	(4)
SD	12	2	14
SMP	21	12	33
SMA	406	272	678
Diploma - I	1	13	14
Diploma - II	38	70	108
Diploma - III	102	644	746
Diploma - IV	17	61	78
S1	1,165	2,432	3,597
S2	337	289	626
Jumlah/Total	2 099	3 795	5 894

Sumber/Source : Badan Kepegawaian Negara / *National Civil Service Agency*

Tabel
Table 2.3.3

**Jumlah Pegawai Negeri Sipil Menurut Tingkat
Kepangkatan dan Jenis Kelamin di Kabupaten Lahat
Desember 2021 dan Desember 2022**
*Number of Civil Servants by Hierarchy and Sex in Lahat
Regency December 2021 and December 2022*

Pangkat/Golongan/Ruang <i>Hierarchy</i>	2021		Jumlah <i>Total</i>
	Laki-laki <i>Male</i>	Perempuan <i>Female</i>	
(1)	(2)	(3)	(4)
Gol I	20	7	27
Gol. Ruang I/a	6	1	7
Gol. Ruang I/b	7	1	8
Gol. Ruang I/c	7	5	12
Gol. Ruang I/d	416	445	861
Gol II	36	17	53
Gol. Ruang II/a	77	61	138
Gol. Ruang II/b	102	173	275
Gol. Ruang II/c	201	194	395
Gol. Ruang II/d	1 332	2 510	3 842
Gol III	184	476	660
Gol. Ruang III/a	295	685	980
Gol. Ruang III/b	427	716	1 143
Gol. Ruang III/c	426	633	1 059
Gol. Ruang III/d	476	899	1 375
Gol IV	262	489	751
Gol. Ruang IV/a	187	405	592
Gol. Ruang IV/b	27	5	32
Gol. Ruang IV/c	-	-	-
Gol. Ruang IV/d	-	-	-
Jumlah/Total	2 244	3 861	6 105

Lanjutan Tabel/*Continued Table 2.3.3*

Pangkat/Golongan/Ruang <i>Hierarchy</i>	2022		
	Laki-laki <i>Male</i>	Perempuan <i>Female</i>	Jumlah <i>Total</i>
(1)	(5)	(6)	(7)
Gol I	17	3	20
Gol. Ruang I/a	-	-	-
Gol. Ruang I/b	5	0	5
Gol. Ruang I/c	6	1	7
Gol. Ruang I/d	6	2	8
Gol II	379	490	869
Gol. Ruang II/a	32	11	43
Gol. Ruang II/b	48	29	77
Gol. Ruang II/c	109	257	366
Gol. Ruang II/d	190	193	383
Gol III	1 253	2502	3 755
Gol. Ruang III/a	164	419	583
Gol. Ruang III/b	264	626	890
Gol. Ruang III/c	367	685	1052
Gol. Ruang III/d	458	772	1230
Gol IV	450	800	1 250
Gol. Ruang IV/a	228	368	596
Gol. Ruang IV/b	200	430	630
Gol. Ruang IV/c	22	2	24
Gol. Ruang IV/d	-	-	-
Jumlah/Total	2 099	3 795	5 894

Sumber/Source : Badan Kepegawaian Negara / *National Civil Service Agency*

2.4 KEUANGAN PEMERINTAH GOVERNMENT FINANCE

Tabel 2.4.1 Realisasi Pendapatan Pemerintah Kabupaten Lahat Menurut Jenis Pendapatan (ribu rupiah) 2019–2022
Table 2.4.1 Actual Lahat Regency Government Revenues by Kind of Revenues (thousand rupiahs) 2019–2022

Jenis Pendapatan/Kind of Revenues	2019	2020
(1)	(2)	(3)
1. Pendapatan Asli Daerah (PAD)/Regional Revenue	141 161 144 249 35	119 024 450 154 65
1.1 Pajak Daerah/Regional Tax	47 330 979 176 51	43 320 827 736 73
1.2 Retribusi Daerah/Regional Retribution	4 261 293 263 00	3 037 484 651 50
1.3 Hasil Perusahaan Milik Daerah dan Pengelolaan Kekayaan Daerah yang Dipisahkan/Regional-Owned Company Revenue and Separated Management of Regional Wealth	7 073 245 657 03	7 577 508 370 48
1.4 Lain-lain PAD yang Sah/Other Regional Revenue	82 495 626 152 81	65 088 629 395 94
2. Dana Perimbangan/Balance Funds	1 609 981 025 056 00	1 273 265 615 921 00
2.1 Bagi Hasil Pajak/Tax Sharing Revenue	89 094 026 910 00	115 680 504 010 00
2.2 Bagi Hasil Bukan Pajak/Sumber Daya Alam/Non-Tax Sharing Revenue/Natural Resources	518 622 670 705 00	303 862 675 964 00
2.3 Dana Alokasi Umum/General Allocation Fund	723 556 689 000 00	649 875 559 000 00
2.4 Dana Alokasi Khusus/Special Allocation Fund	278 707 638 441 00	203 846 876 947 00
3. Lain-lain Pendapatan yang Sah/Other Revenue	521 806 187 964 55	491 684 970 991 00
3.1 Pendapatan Hibah/Grant	58 537 715 843 00	22 464 784 784 00
3.2 Dana Darurat/Emergency Fund	00 0	0 00
3.3 Dana Bagi Hasil Pajak dari Provinsi dan Pemerintah Daerah Lainnya/Tax Sharing Revenue from Provincial and Other Regional Governments	147 492 932 121 55	78 641 187 563 00
3.4 Dana Penyesuaian dan Otonomi Daerah/Regional Adjustment and Autonomy Fund	301 179 650 000 00	333 581 804 000 00
3.5 Bantuan Keuangan dari Provinsi atau Pemerintah Daerah Lainnya/Financial Assistance from Provincial or Other Regional Governments	14 595 890 000 00	5 699 719 644 00
3.6 Lainnya/Others	3 125 000 000 00	0 00
Jumlah/Total	2 276 073 357 269 90	1 883 975 037 066 65

Lanjutan Tabel/*Continued Table 2.4.1*

Jenis Pendapatan/ <i>Kind of Revenues</i>	2021	2022*
(1)	(4)	(5)
1. Pendapatan Asli Daerah (PAD)/<i>Regional Revenue</i>	155 268 141 117 22	172 348 346 793
1.1 Pajak Daerah/ <i>Regional Tax</i>	47 622 896 800 23	54 945 020 431
1.2 Retribusi Daerah/ <i>Regional Retribution</i>	5 521 634 448 75	6 106 694 839
1.3 Hasil Perusahaan Milik Daerah dan Pengelolaan Kekayaan Daerah yang Dipisahkan/ <i>Regional-Owned Company Revenue and Separated Management of Regional Wealth</i>	8 414 980 506 40	9 348 611 221
1.4 Lain-lain PAD yang Sah/ <i>Other Regional Revenue</i>	93 708 629 361 84	101 948 020 301.77
2. Dana Perimbangan/<i>Balance Funds</i>	1 470 966 254 375 00	1 561 941 535 077.00
2.1 Bagi Hasil Pajak/ <i>Tax Sharing Revenue</i>	196 292 753 222 00	143 740 098 270.00
2.2 Bagi Hasil Bukan Pajak/Sumber Daya Alam/ <i>Non-Tax Sharing Revenue/Natural Resources</i>	393 192 768 329 00	569 005 989 963.00
2.3 Dana Alokasi Umum/ <i>General Allocation Fund</i>	640 553 208 000 00	639 180 181 874.00
2.4 Dana Alokasi Khusus/ <i>Special Allocation Fund</i>	240 927 524 824 00	210 015 264 970.00
3. Lain-lain Pendapatan yang Sah/<i>Other Revenue</i>	571 680 381 933 61	646 247 346 237.37
3.1 Pendapatan Hibah/ <i>Grant</i>	61 602 573 956 00	67 324 618 445.00
3.2 Dana Darurat/ <i>Emergency Fund</i>	0 00	0.00
3.3 Dana Bagi Hasil Pajak dari Provinsi dan Pemerintah Daerah Lainnya/ <i>Tax Sharing Revenue from Provincial and Other Regional Governments</i>	90 093 764 596 41	128 843 277 205.37
3.4 Dana Penyesuaian dan Otonomi Daerah/ <i>Regional Adjustment and Autonomy Fund</i>	317 488 255 600 00	288 494 958 000.00
3.5 Bantuan Keuangan dari Provinsi atau Pemerintah Daerah Lainnya/ <i>Financial Assistance from Provincial or Other Regional Governments</i>	102 495 787 781 20	161 584 492 587.00
3.6 Lainnya/ <i>Others</i>	0 00	0 00
Jumlah/<i>Total</i>	2 197 914 777 425 83	2 380 537 228 107.04

Catatan/Note : * Data Sementara masih dalam proses audit keuangan/*Temporary Data still in the process of financial audit*

Sumber :/Source : Badan Keuangan Daerah Kabupaten Lahat/*Regional Finance Agency Of Lahat Regency*

Tabel
Table 2.4.2**Realisasi Belanja Pemerintah Kabupaten Lahat Menurut Jenis Belanja (ribu rupiah) 2019–2022**
Actual Lahat Regency Government Expenditures by Kind of Expenditures (thousand rupiahs) 2019–2022

Jenis Pendapatan Kind of Revenues	2019	2020
(1)	(2)	(3)
1. Belanja Tidak Langsung/Indirect Expenditures	1 105 985 876 666 00	1 114 212 787 266 00
1.1 Belanja Pegawai/Personnel Expenditures	625 732 138 548 00	606 288 984 911 00
1.2 Belanja Bunga/Interest Expenditures	0 00	0 00
1.3 Belanja Subsidi/Subsidies Expenditures	0 00	0 00
1.4 Belanja Hibah/Grant Expenditures	43 543 395 762 00	15 783 219 400 00
1.5 Belanja Bantuan Sosial/Social Aid Expenditures	252 150 000 00	397 500 000 00
1.6 Belanja Bagi Hasil/Sharing Fund Expenditure	4 546 660 000 00	3 475 567 800 00
1.7 Belanja Bantuan Keuangan/Financial Aids Expenditures	430 366 784 568 00	448 000 784 906 00
1.8 Belanja Tidak Terduga/Unpredicted Expenditures	1 544 747 788 00	40 266 730 249 00
2. Belanja Langsung/Direct Expenditures	911 389 967 429 33	892 301 980 924 25
2.1 Belanja Pegawai/Personnel Expenditures	18 906 213 117 00	39 174 133 559 00
2.2 Belanja Barang dan Jasa/Goods and Services Expenditures	495 674 892 866 45	485 306 998 237 25
2.3 Belanja Modal/Capital Expenditure	396 808 861 445 88	367 820 849 128 00
Jumlah/Total	2 017 375 844 095 33	2 006 514 768 190 25

Lanjutan Tabel/*Continued Table 2.4.2*

Jenis Pendapatan <i>Kind of Revenues</i>	2021	2022*
(1)	(4)	(5)
1. Belanja Tidak Langsung/<i>Indirect Expenditures</i>	1 124 268 345 727 00	1,146,704,656,392.00
1.1 Belanja Pegawai/ <i>Personnel Expenditures</i>	618 246 527 487 00	615,776,263,519.00
1.2 Belanja Bunga/ <i>Interest Expenditures</i>	0 00	
1.3 Belanja Subsidi/ <i>Subsidies Expenditures</i>	0 00	
1.4 Belanja Hibah/ <i>Grant Expenditures</i>	54 723 204 965 00	70,652,032,324.00
1.5 Belanja Bantuan Sosial/ <i>Social Aid Expenditures</i>	1 010 000 000 00	3,423,600,000.00
1.6 Belanja Bagi Hasil/ <i>Sharing Fund Expenditure</i>	4 029 063 000 00	5,145,314,200.00
1.7 Belanja Bantuan Keuangan/ <i>Financial Aids Expenditures</i>	446 233 210 775 00	451,707,446,349.00
1.8 Belanja Tidak Terduga/ <i>Unpredicted Expenditures</i>	26 339 500 00	0.00
2. Belanja Langsung/<i>Direct Expenditures</i>	988 144 176 159 08	1,151,704,923,897.71
2.1 Belanja Pegawai/ <i>Personnel Expenditures</i>	0 00	
2.2 Belanja Barang dan Jasa/ <i>Goods and Services Expenditures</i>	516 011 976 686 87	503,900,183,341.71
2.3 Belanja Modal/ <i>Capital Expenditure</i>	472 132 199 472 21	647,804,740,556.00
Jumlah/<i>Total</i>	2 112 412 521 886 08	2,298,409,580,289.71

Catatan/Note : * Data Sementara masih dalam proses audit keuangan/ **Temporary Data still in the process of financial audit*

Sumber :/Source : Badan Keuangan Daerah Kabupaten Lahat/*Regional Finance Agency Of Lahat Regency*

03

**PENDUDUK DAN KETENAGAKERJAAN
POPULATION AND EMPLOYMENT**

**Jumlah Penduduk
Menurut Jenis Kelamin 2022**

*Population
by Sex 2022*

441 174

Laki-Laki/Male

225 428

Perempuan/Female

215 476



sumber/source:

**Badan Pusat Statistik Kabupaten Lahat
/BPS-Statistics of Lahat Regency**

PENJELASAN TEKNIS

TECHNICAL NOTES

- | | |
|---|---|
| <p>1. BPS - Penduduk Indonesia adalah semua orang yang berdomisili di wilayah teritorial Indonesia selama 1 tahun atau lebih dan atau mereka yang berdomisili kurang dari 1 tahun tetapi bertujuan menetap .</p> | <p>1. <i>BPS - The population of Indonesia are all residents of the entire territory of Indonesia who have stayed for 1 year or longer, and those who intended to stay more than six months even though their length of stay is less than 1 year.</i></p> |
| <p>2. Disdukcapil - Penduduk adalah setiap orang baik warga negara Indonesia maupun Warga Negara Asing yang bertempat tinggal di wilayah di Negara RI dan telah memenuhi ketentuan Peraturan Perundang-undangan yang berlaku.</p> | <p>2. <i>Disdukcapil - Population is any person both Indonesian citizens and Foreign Citizens who reside in the territory of the Republic of Indonesia and has complied with the provisions of the applicable Laws and Regulations.</i></p> |
| <p>3. Laju pertumbuhan penduduk adalah angka yang menunjukkan persentase pertambahan penduduk dalam jangka waktu tertentu.</p> | <p>3. <i>The growth rate of population is the number that show percentage of population growth within a specified period.</i></p> |
| <p>4. Kepadatan penduduk adalah rasio Jumlah penduduk per kilometer persegi.</p> | <p>4. <i>Population density is ratio of population per square kilometer.</i></p> |
| <p>5. Rasio jenis kelamin adalah perbandingan antara penduduk laki-laki dan penduduk perempuan pada suatu wilayah dan waktu tertentu. Biasanya dinyatakan dengan Jumlah penduduk laki-laki untuk 100 penduduk perempuan.</p> | <p>5. <i>Sex ratio is the ratio of males population to females population in a given area and time, usually expressed as the number of males for every 100 females.</i></p> |
| <p>6. Distribusi penduduk adalah pola persebaran penduduk di</p> | <p>6. <i>Population distribution is the pattern of population distribution</i></p> |

suatu wilayah, baik berdasarkan batas-batas geografis maupun berdasarkan batas-batas administrasi pemerintahan.

in an area, either by geographic boundaries or by government administrative boundaries.

7 Komposisi penduduk adalah pola persebaran penduduk menurut karakteristiknya, contoh: penduduk menurut kelompok umur, penduduk menurut jenis kelamin.

7 *Population composition is the pattern of population distribution by its characteristics, example: population by age group, population by sex.*

8 Penduduk usia kerja adalah penduduk yang berumur 15 tahun ke atas.

8 *Working age population is persons of 15 years and over.*

9 Angkatan kerja adalah penduduk usia kerja (15 tahun ke atas) yang bekerja, punya pekerjaan namun sementara tidak bekerja, dan pengangguran.

9 *Labor force or economically active are persons of 15 years and over, who in the previous week were working, temporarily absent from work but having jobs, and unemployment.*

10 Bekerja adalah kegiatan ekonomi yang dilakukan oleh seseorang dengan maksud memperoleh atau membantu memperoleh pendapatan atau keuntungan dan lamanya bekerja paling sedikit 1 jam secara terus menerus dalam seminggu yang lalu (termasuk pekerja keluarga tanpa upah yang membantu dalam suatu usaha/ kegiatan ekonomi).

10 *Working is economic activity conducted by a person and intended to earn income by doing work or helping to do work at least one hour continuously during the reference week (including unpaid family worker/s for any economic activity).*

ULASAN

Penduduk memiliki peranan yang besar dalam pembangunan, selain sebagai pelaku pembangunan penduduk juga menjadi sarana pembangunan sebagai penggerak perekonomian suatu daerah. Oleh karena itu penduduk dapat dijadikan sebagai modal dasar dalam pembangunan.

Penduduk Kabupaten Lahat berdasarkan Hasil Proyeksi Penduduk Tahun 2022 sebanyak 441.174 ribu yang terdiri atas penduduk laki-laki 225.428 ribu dan penduduk perempuan 215.746 ribu. Pertumbuhan penduduk selama 10 tahun terakhir sebesar 1,43 persen. Sementara itu besarnya angka rasio jenis kelamin tahun 2022 penduduk laki-laki terhadap penduduk perempuan sebesar 104,49

Kepadatan penduduk di Kabupaten Lahat tahun 2022 mencapai 101,14 jiwa/km². Kepadatan Penduduk di 24 kecamatan cukup beragam dengan kepadatan penduduk tertinggi terletak di kecamatan Lahat dengan kepadatan sebesar 1 013,75 jiwa/km² dan terendah di Kecamatan Merapi Selatan sebesar 42,82 jiwa/Km².

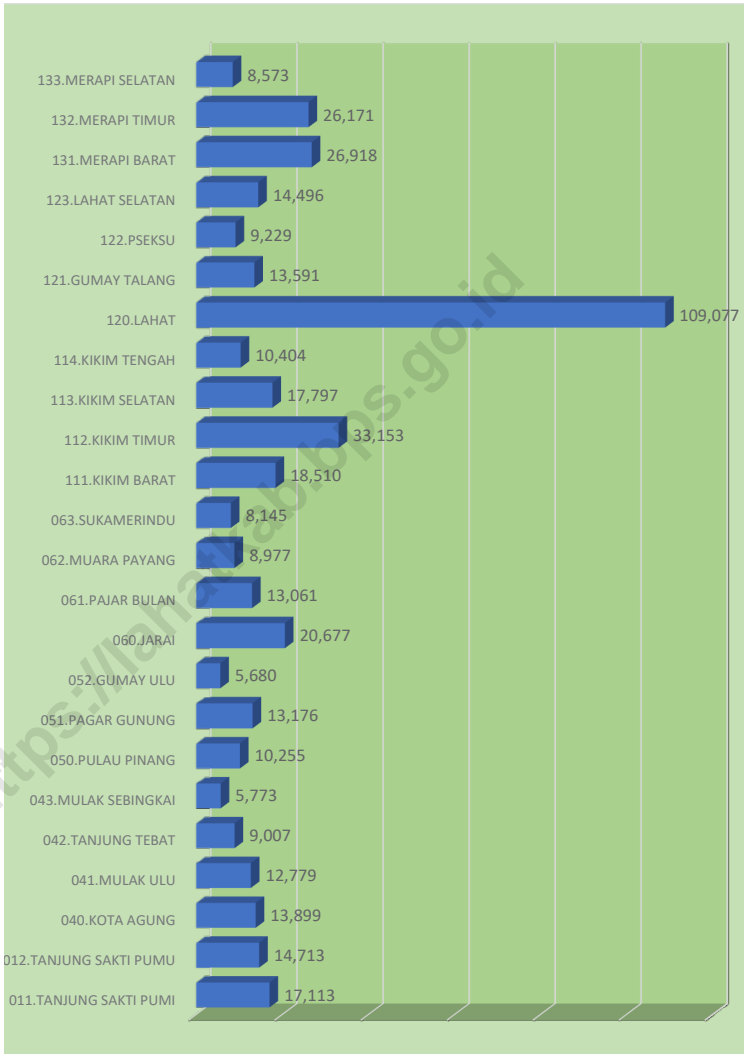
DESCRIPTION

Population has a big role in development, besides as perpetrator of development, it also becomes the development medium. Therefore, population can become fundamental basic foundation in development.

Lahat Regency's population based on population projections for 2022 were 441,174 thousand consisting of inhabitants of the male 225,428 thousand and female 215,746 thousand. Population growth for the last 10 years was 1.43 percent. While the magnitude of the sex ratio in 2022 the male population towards the female population are 104.49

Population density of Lahat Regency in 2022 reached 101,14 people/km². Population density in 24 subdistricts are quite diverse with the highest population density of subdistrict is located in the subdistrict Lahat with the number of density are 1 013,75 people/km² and the lowest in Subdistrict Merapi Selatan with 42,82 people/km².

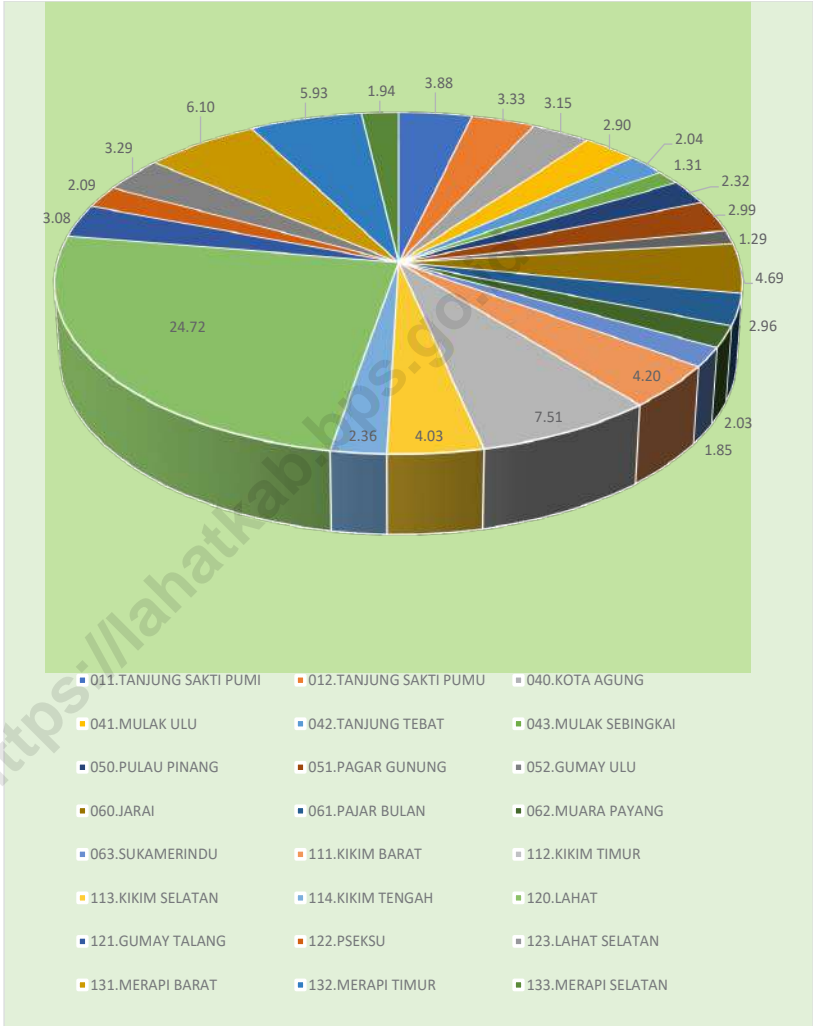
Gambar 3.1 Jumlah Penduduk menurut Kecamatan (ribu), 2022
Figures 3.1 Number of Population by district in Lahat Regency (thousand), 2022



Sumber/Source: Badan Pusat Statistik Kabupaten Lahat/BPS-Statistics of Lahat Regency

Gambar 3.2
Figures

Persentase Penduduk menurut Kecamatan, 2022
Population Percentage by district in Lahat Regency, 2022



Sumber/Source: Badan Pusat Statistik Kabupaten Lahat/BPS-Statistics of Lahat Regency

3.1 PENDUDUK POPULATION

Tabel 3.1.1 Penduduk, Laju Pertumbuhan Penduduk per Tahun, Distribusi Persentase Penduduk, Kepadatan Penduduk, Rasio Jenis Kelamin Penduduk Menurut Kecamatan di Kabupaten Lahat, 2021 dan 2022
Population, Annual Population Growth Rate, Percentage Distribution of Population, Population Density, and Population Sex Ratio by Subdistrict in Lahat Regency, 2021 dan 2022

Kecamatan Subdistrict	Penduduk (ribu) Population (thousand)		Laju Pertumbuhan Penduduk per Tahun Annual Population Growth Rate (%)	
	2021	2022	2021	2022
(1)	(2)	(3)	(4)	(5)
Tanjung Sakti Pumi	16,94	17,11	1,09	1,02
Tanjung Sakti Pumu	14,60	14,71	0,89	0,81
Kota Agung	13,74	13,90	1,23	1,16
Mulak Ulu	12,66	12,78	1,05	0,96
Tanjung Tebat	8,90	9,01	1,28	1,20
Mulak Sebingkai	5,73	5,77	0,81	0,73
Pulau Pinang	10,04	10,26	2,17	2,10
Pagar Gunung	13,04	13,18	1,10	1,02
Gumay Ulu	5,62	5,68	1,09	1,01
Jarai	20,56	20,68	0,63	0,55
Pajar Bulan	12,94	13,06	1,03	0,95
Muara Payang	8,93	8,98	0,64	0,55
Sukamerindu	8,08	8,15	0,84	0,75
Kikim Barat	18,18	18,51	1,92	1,84
Kikim Timur	32,52	33,15	2,02	1,94
Kikim Selatan	17,54	17,80	1,54	1,45
Kikim Tengah	10,21	10,40	1,99	1,92
Lahat	108,13	109,08	0,95	0,87
Gumay Talang	13,24	13,59	2,72	2,64
Pseksu	9,12	9,23	5,00	1,17
Lahat Selatan	13,82	14,50	1,25	4,91
Merapi Barat	26,27	26,92	2,57	2,49
Merapi Timur	25,66	26,17	2,07	1,99
Merapi Selatan	8,47	8,57	1,32	1,24
Kabupaten Lahat/ Lahat Regency	434,94	441,17	1,47	1,43

Lanjutan Tabel/Continued Table 3.1.1

Kecamatan Subdistrict	Persentase Penduduk Percentage of Total Population		Kepadatan Penduduk per km ² Population Density per sq.km	
	2021	2022	2021	2022
(1)	(6)	(7)	(8)	(9)
Tanjung Sakti Pumi	3,90	3,88	63,00	63,14
Tanjung Sakti Pumu	3,36	3,33	64,00	64,07
Kota Agung	3,16	3,15	83,00	83,94
Mulak Ulu	2,91	2,90	117,00	117,86
Tanjung Tebat	2,05	2,04	108,00	108,92
Mulak Sebingkai	1,32	1,31	90,00	91,00
Pulau Pinang	2,31	2,33	90,00	91,88
Pagar Gunung	3,00	2,99	124,00	124,92
Gumay Ulu	1,29	1,29	65,00	65,28
Jarai	4,73	4,69	123,00	123,45
Pajar Bulan	2,97	2,96	89,00	89,38
Muara Payang	2,05	2,04	238,00	239,47
Sukamerindu	1,86	1,85	146,00	147,56
Kikim Barat	4,18	4,20	67,00	68,05
Kikim Timur	7,48	7,51	58,00	58,73
Kikim Selatan	4,03	4,03	141,00	142,63
Kikim Tengah	2,35	2,36	38,00	39,16
Lahat	24,86	24,73	1 005,00	1 013,75
Gumay Talang	3,04	3,08	53,00	54,44
Pseksu	2,10	2,09	34,00	50,20
Lahat Selatan	3,18	3,29	75,00	53,85
Merapi Barat	6,04	6,10	113,00	115,72
Merapi Timur	5,90	5,93	98,00	100,44
Merapi Selatan	1,95	1,94	42,00	42,82
Kabupaten Lahat/ Lahat Regency	100,00	100,00	100,00	101,14

Lanjutan Tabel/*Continued Table 3.1.1*

Kecamatan Subdistrict	Rasio Jenis Kelamin Penduduk Population Sex Ratio	
	2021	2022
(1)	(10)	(11)
Tanjung Sakti Pumi	105,80	105.78
Tanjung Sakti Pumu	107,90	107.87
Kota Agung	107,70	107.54
Mulak Ulu	104,40	104.10
Tanjung Tebat	104,00	103.64
Mulak Sebingkai	108,90	108.41
Pulau Pinang	104,40	104.20
Pagar Gunung	107,20	107.10
Gumay Ulu	111,90	111.31
Jarai	105,10	104.80
Pajar Bulan	108,00	108.04
Muara Payang	110,00	109.89
Sukamerindu	104,80	104.80
Kikim Barat	103,70	103.32
Kikim Timur	104,80	104.81
Kikim Selatan	104,50	104.35
Kikim Tengah	102,30	101.98
Lahat	101,40	101.28
Gumay Talang	106,20	106.14
Pseksu	106,40	106.47
Lahat Selatan	104,00	103.94
Merapi Barat	103,70	103.34
Merapi Timur	107,80	108.07
Merapi Selatan	105,50	105.49
Kabupaten Lahat/ Lahat Regency	105,00	104.49

Sumber/Source : Badan Pusat Statistik Kabupaten Lahat/BPS-Statistics of Lahat Regency

Tabel
Table 3.1.2

Jumlah Penduduk Menurut Kelompok Umur dan Jenis Kelamin di Kabupaten Lahat, 2022
Population by Age Groups and Sex in Lahat Regency, 2022

Kelompok Umur <i>Age Groups</i>	Jenis Kelamin/Sex		Jumlah <i>Total</i>
	Laki-Laki <i>Male</i>	Perempuan <i>Female</i>	
(1)	(2)	(3)	(4)
0–4	19 540	18 601	38 141
5–9	20 077	18 964	39 041
10–14	19 457	18 529	37 986
15–19	19 565	18 214	37 779
20–24	18 315	17 170	35 485
25–29	16 346	14 885	31 231
30–34	17 326	15 927	33 253
35–39	17 095	16 047	33 142
40–44	17 340	16 170	33 510
45–49	15 272	14 189	29 461
50–54	12 648	12 063	24 711
55–59	10 445	10 411	20 856
60–64	8 518	8 696	17 214
65–69	6 023	6 351	12 374
70–74	3 847	4 482	8 329
75+	3 614	5 047	8 661
Kabupaten Lahat/ Lahat Regency	225 428	215 746	441 174

Sumber/Source: Badan Pusat Statistik Kabupaten Lahat/BPS-Statistics of Lahat Regency

3.2 KETENAGAKERJAAN EMPLOYMENT

Tabel 3.2.1 Jumlah Penduduk Berumur 15 Tahun Keatas Menurut Jenis Kegiatan Selama Seminggu yang Lalu dan Jenis Kelamin di Kabupaten Lahat, 2022
Population Aged 15 Years and Over by Type of Activity During The Previous Week and Sex in Lahat Regency, 2022

Kegiatan Utama <i>Main Activity</i>	Jenis Kelamin/Sex		
	Laki-Laki <i>Male</i>	Perempuan <i>Female</i>	Laki-Laki+ Perempuan <i>Male+Female</i>
(1)	(2)	(3)	(4)
I. Angkatan Kerja/<i>Economically Active</i>	132 659	87 288	219 947
1. Bekerja/ <i>Working</i>	12 6860	84 242	211 102
2. Pengangguran Terbuka/ <i>Unemployment</i>	5 799	3 046	8845
II. Bukan Angkatan Kerja/<i>Not Economically Active</i>	25 500	65 539	91039
1. Sekolah/ <i>Attending School</i>	9 467	11 130	20 597
2. Mengurus Rumah Tangga/ <i>Housekeeping</i>	4 192	50 192	54 384
3. Lainnya/ <i>Others</i>	11 841	4 217	16 058
Jumlah/<i>Total</i>	158 159	152 827	310 986

Sumber/Source: BPS, Survei Angkatan Kerja Nasional (Sakernas) Agustus/BPS-Statistics Indonesia, August National Labor Force Survey

Tabel 3.2.2
Table

Penduduk Berumur 15 Tahun ke Atas Menurut Pendidikan Tertinggi yang Ditamatkan dan Jenis Kegiatan Selama Seminggu yang Lalu di Kabupaten Lahat, 2022
Population 15 Years of Age and Over by Educational Attainment and Type of Activity During the Previous Week in Lahat Regency, 2022

Pendidikan Tertinggi yang Ditamatkan ¹ <i>Educational Attainment¹</i>	Angkatan Kerja/ <i>Economically Active</i>			Persentase Bekerja terhadap Angkatan Kerja <i>Percentage of Working to Economically Active</i>
	Bekerja <i>Working</i>	Pengangguran ² <i>Unemployment²</i>	Jumlah Angkatan Kerja <i>Total of Economically Active</i>	
(1)	(2)	(3)	(4)	(5)
0	80 787	1 270	82 057	98,45
1	35 855	579	36 434	98,41
2	74 908	6 116	81 024	92,45
3	19 552	880	20 432	95,69
Jumlah/Total	211 102	8 845	219 947	95,98

Lanjutan Tabel/*Continued Table 3.2.2*

Pendidikan Tertinggi yang Ditamatkan ¹ Educational Attainment ¹	Bukan Angkatan Kerja Not Economically Active	Jumlah Total	Persentase Angkatan Kerja terhadap Penduduk Usia Kerja Percentage of Economically Active to Working Age Population
(1)	(6)	(7)	(8)
0	32 861	114 918	71,40
1	26 507	62 941	57,89
2	28 066	109 090	74,27
3	3 605	24 037	85,00
Jumlah/Total	91 039	310 986	70,73

Catatan/Note: ¹ 0. ≤ Sekolah Dasar (SD)/≤ *Primary School*
 1. Sekolah Menengah Pertama/*Junior High School*
 2. Sekolah Menengah Atas/*Senior High School*
 3. Perguruan Tinggi/*Collage*
² 1. Mencari pekerjaan/*Looking for work*
 2. Mempersiapkan usaha/*Establishing a new business/firm*
 3. Merasa tidak mungkin mendapat pekerjaan/*Feeling hopeless in looking for work (discouraged job seekers)*
 4. Sudah punya pekerjaan tetapi belum mulai bekerja/*Having job already but not starting to work yet*

Sumber/Source: BPS, Survei Angkatan Kerja Nasional (Sakernas) Agustus/BPS-Statistics Indonesia, August National Labor Force Survey

Tabel
Table 3.2.3

Penduduk Berumur 15 Tahun Ke Atas yang Bekerja Selama Seminggu yang Lalu Menurut Status Pekerjaan Utama dan Jenis Kelamin di Kabupaten Lahat, 2022
Population 15 Years of Age and Over who Worked During The Previous Week by Main Employment Status and Sex in Lahat Regency, 2022

Status Pekerjaan Utama Main Employment Status	Laki-Laki Male	Perempuan Female	Jumlah Total
(1)	(2)	(3)	(4)
Berusaha sendiri <i>Own account worker</i>	33 419	16 886	50 305
Berusaha dibantu buruh tidak tetap/buruh tidak dibayar <i>Employer assisted by temporary worker/unpaid worker</i>	35 616	8 716	44 332
Berusaha dibantu buruh tetap/buruh dibayar <i>Employer assisted by permanent worker/paid worker</i>	2 063	486	2 549
Buruh/Karyawan/Pegawai/ <i>Employee</i>	36 943	19 916	56 859
Pekerja bebas <i>Casual worker</i>	9 477	3 937	13 414
Pekerja keluarga/tak dibayar <i>Family worker/unpaid worker</i>	9 342	34 301	43 643
Jumlah/Total	126 860	84 242	211 102

Sumber/Source: BPS, Survei Angkatan Kerja Nasional (Sakernas) Agustus/BPS-Statistics Indonesia, August National Labor Force Survey

04

SOSIAL DAN KESEJAHTERAAN RAKYAT
SOCIAL AND WELFARE

Jumlah Sekolah di Kabupaten Lahat Tahun 2023



Taman Kanak Kanak

170 Sekolah | 658 Guru | 6947 Murid



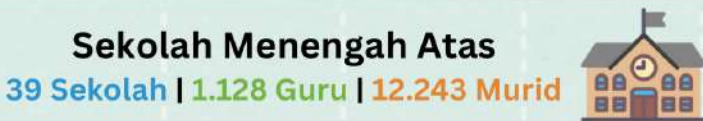
Sekolah Dasar

288 Sekolah | 3.946 Guru | 39.515 Murid



Sekolah Menengah Pertama

72 Sekolah | 1.539 Guru | 16.941 Murid



Sekolah Menengah Atas

39 Sekolah | 1.128 Guru | 12.243 Murid



Universitas

4 Sekolah

PENJELASAN TEKNIS

1. Data Podes merupakan satu-satunya sumber data kewilayahan yang muatannya beragam dan memberi gambaran tentang situasi pembangunan suatu wilayah (regional). Ini berbeda dengan data dari hasil pendekatan rumah tangga yang lebih menekankan pada dimensi aktivitas sektoral. Keduanya sama penting dan menjadi kekayaan BPS.
2. Pencacahan Podes dilakukan secara sensus terhadap seluruh wilayah administrasi pemerintahan terendah setingkat desa (yaitu desa, kelurahan, nagari, Unit Permukiman Transmigrasi (UPT)) yang masih dibina oleh kementerian terkait.
3. Jalur Pendidikan di Indonesia terdiri atas 1) pendidikan formal, 2) pendidikan nonformal, dan 3) pendidikan informal yang ketiganya dapat saling melengkapi dan memperkaya (Undang-Undang No. 20 Tahun 2014 tentang Sistem Pendidikan Nasional).
4. Jenjang Pendidikan Formal terdiri atas pendidikan dasar, pendidikan menengah, dan pendidikan tinggi. Jenis pendidikan yang diajarkan mencakup pendidikan umum, kejuruan, akademik,

TECHNICAL NOTES

1. *Podes data is the only one Source of spatial data consisting of various information and providing a picture of development progress in a region. The Podes data are different from data resulted from household surveys focusing on the dimension of sectoral activities. Both kind of data are important and become the trade mark of BPS on the data richness aspect.*
2. *Podes enumeration is implemented as a census of the lowest governmental administrative region equivalent to village (i.e. village, sub-district, nagari, and Transmigration Settlement Unit which is still fostered by the relevant ministries).*
3. *The Education System in Indonesia consists of 1) a formal education, 2) non-formal education, and 3) informaleducationthatallthreecan be complementary and enriching (Law No. 20 Year 2014 about The National Education System).*
4. *The Formal Education Level consists of primary education, secondary education, and high education. The kind of education that taught consists of general education, vocational, academic, professional,*

1. profesi, vokasi, keagamaan, dan khusus.
 - a. Pendidikan Dasar berbentuk Sekolah Dasar (SD) dan Madrasah Ibtidaiyah (MI) atau bentuk lain yang sederajat serta Sekolah Menengah Pertama (SMP) dan Madrasah Tsanawiyah (MTs), atau bentuk lain yang sederajat.
 - b. Pendidikan Menengah berbentuk Sekolah Menengah Atas (SMA), Madrasah Aliyah (MA), Sekolah Menengah Kejuruan (SMK), dan Madrasah Aliyah Kejuruan (MAK), atau bentuk lain yang sederajat.
 - c. Pendidikan Tinggi merupakan jenjang pendidikan setelah pendidikan menengah yang mencakup program pendidikan diploma, sarjana, magister, spesialis, dan doktor yang diselenggarakan oleh perguruan tinggi. Perguruan tinggi dapat berbentuk akademi, politeknik, sekolah tinggi, institut, atau universitas.
 5. Keluhan kesehatan adalah keadaan seseorang yang mengalami gangguan kesehatan atau kejiwaan, baik karena penyakit akut, penyakit kronis, kecelakaan, kriminal, atau hal lain.
1. *religious, and specific education.*
 - a. *The Primary Education consists of Elementary School and Islamic Elementary School or other equivalent forms and Junior High School and MTs, or other equivalent forms.*
 - b. *The Secondary Education consists of the senior high school, MA, Vocational School, and Vocational Madrasah Aliyah, or other equivalent forms.*
 - c. *The High Education consists of the education level after the secondary education that consists of diplomas, bachelor, master, specialist, and doctoral degrees that are held by the college. The colleges can be academy, polytechnic, high school, institute, or university.*
 5. *Health complaint is a condition where a person has health or mental problems because of acute illness, chronically illness, accident, crimes, or others.*

ULASAN**DESCRIPTION**

Pendidikan merupakan sarana mutlak dalam meningkatkan Sumber Daya Manusia (SDM) yang bermutu. Sumber Daya Manusia yang bermutu sangat dibutuhkan dalam pelaksanaan pembangunan yang bertujuan untuk meningkatkan kesejahteraan masyarakat. Oleh karena itu pendidikan harus dilengkapi dengan sarana dan prasarana yang memadai agar dapat mencapai tujuannya dengan baik.

Education is the absolute medium in improving qualified Human Resource (SDM). Qualified human resource is required in conducting development which aims to increase society prosperity. Therefore, education must be provided with compatible facilities in order to reach the goal well.

Total Sekolah Dasar (SD) sederajat di Kabupaten Lahat di tahun 2022/2023 posisi semester ganjil terdiri dari 288 sekolah, dengan jumlah guru sebanyak 3.946 dan Jumlah murid sebanyak 39.515 orang.

The number of Elementary School (SD) in Lahat Regency in 2022/2023 in odd semesters consists of 288 schools, with 3.946 Teachers and 39.515 students.

Total Sekolah Menengah Pertama (SMP) sederajat di Kabupaten Lahat terdiri dari 72 sekolah, dengan 1.539 Guru dan jumlah murid sebanyak 16941 orang.

The number of Junior High School (SMP) in Lahat Regency consists of 72 schools with 1,539 Teachers and 16,941 students.

Total Sekolah Menengah Atas (SMA) sederajat di Kabupaten Lahat terdiri dari 39 sekolah, dengan 1.128 guru dan 12.243 siswa.

The number of Senior High School (SHS) in Lahat Regency consists of 39 schools with 1,128 teachers and 12,243 students.

Total Sekolah Menengah Kejuruan (SMK) sederajat di Kabupaten Lahat terdiri dari 12 sekolah, dengan 499 guru dan 6.213 Siswa.

The number of Vocational High School (VHS) in Lahat Regency consists of 12 Schools with 499 teachers and 6,213 students.

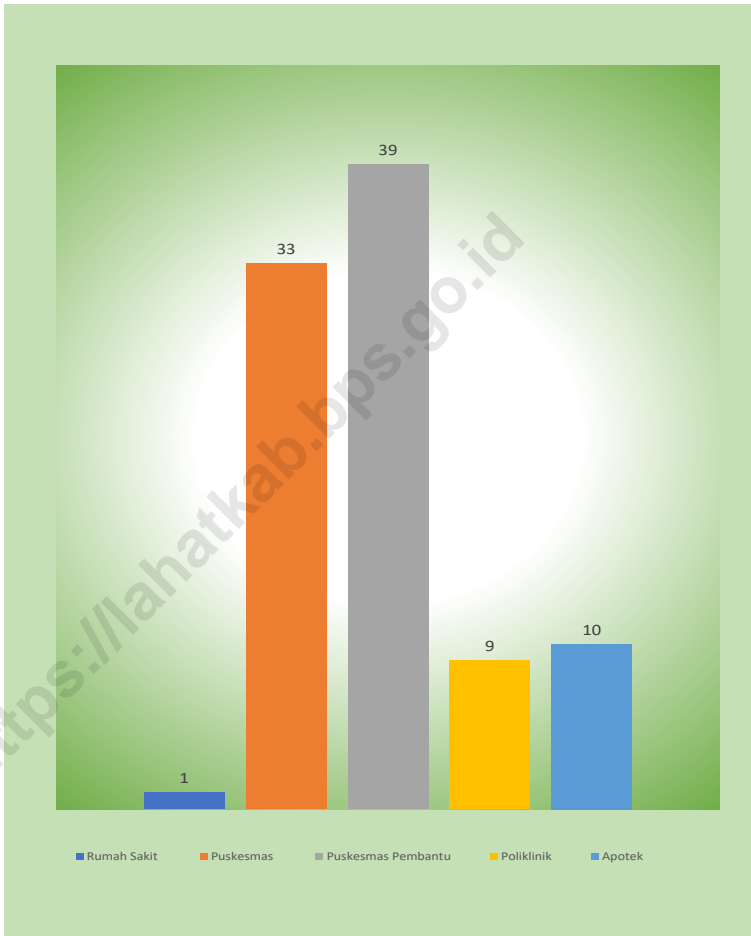
Gambar 4.1 Jumlah Sekolah di Kabupaten Lahat tahun, 2022/ 2023
Figures Number of Schools in Lahat Regency, 2022/ 2023



Sumber/Source: Kementerian Pendidikan, Kebudayaan, Riset, dan Teknologi, Sistem Data Pokok Pendidikan, Ministry of Education, Culture, Research, and Technology, Basic Education Data System

Gambar 4.2
Figures

Jumlah Desa¹/Kelurahan Yang Memiliki Sarana Kesehatan Menurut Kecamatan di Kabupaten Lahat, 2021
Number of Villages¹/Kelurahan Having Health Facilities by Subdistrict in Lahat Regency, 2021



Sumber/Source: BPS, Pendataan Potensi Desa (Podes)/ BPS-Statistics Indonesia, Village Potential Data Collection

4.1 PENDIDIKAN EDUCATION

Tabel 4.1.1 Jumlah Sekolah, Guru, dan Murid Taman Kanak-Kanak (TK) di Bawah Kementerian Pendidikan dan Kebudayaan Menurut Kecamatan di Kabupaten Lahat, 2021/2022 dan 2022/2023
Number of Schools, Teachers, and Pupils in Kindergarten Under The Ministry of Education and Culture by Subdistrict in Lahat Regency, 2021/2022 dan 2022/2023

Kecamatan Subdistrict	Sekolah/Schools					
	Negeri/Public		Swasta/Private		Jumlah/Total	
	2021/2022	2022/2023	2021/2022	2022/2023	2021/2022	2022/2023
(1)	(2)	(3)	(4)	(5)	(6)	(7)
Tanjung Sakti Pumi	–	–	2	5	2	2
Tanjung Sakti Pumu	–	–	4	4	4	5
Kota Agung	–	–	5	4	5	4
Mulak Ulu	1	1	4	2	5	5
Tanjung Tebat	–	–	3	4	3	2
Mulak Sebingkai	–	–	–	6	–	4
Pulau Pinang	–	–	6	8	6	6
Pagar Gunung	–	–	8	3	8	8
Gumay Ulu	–	–	3	7	3	3
Jarai	–	–	7	3	7	7
Pajar Bulan	–	–	3	4	3	3
Muara Payang	–	–	4	–	4	4
Sukamerindu	–	–	1	11	1	0
Kikim Barat	–	–	5	16	5	11
Kikim Timur	–	–	17	9	17	16
Kikim Selatan	–	–	9	5	9	9
Kikim Tengah	–	–	6	47	6	5
Lahat	1	1	45	7	46	48
Gumay Talang	–	–	8	8	8	7
Pseksu	–	–	8	6	8	8
Lahat Selatan	–	–	–	9	–	6
Merapi Barat	–	–	9	8	9	9
Merapi Timur	–	–	8	2	8	8
Merapi Selatan	1	1	3	178	4	3
Kabupaten Lahat Lahat Regency	3	3	168	167	171	183

Lanjutan Tabel/*Continued Table* 4.1.1

Kecamatan Subdistrict	Guru ¹ /Teachers ¹					
	Negeri/Public		Swasta/Private		Jumlah/Total	
	2021/2022	2022/2023	2021/2022	2022/2023	2021/2022	2022/2023
(1)	(8)	(9)	(10)	(11)	(12)	(13)
Tanjung Sakti Pumi	-	-	5	6	5	6
Tanjung Sakti Pumu	-	-	7	16	7	16
Kota Agung	-	-	12	14	12	14
Mulak Ulu	8	6	17	16	25	22
Tanjung Tebat	-	-	8	5	8	5
Mulak Sebingkai	-	-	-	16	-	16
Pulau Pinang	-	-	19	17	19	17
Pagar Gunung	-	-	31	30	31	30
Gumay Ulu	-	-	8	8	8	8
Jarai	-	-	30	27	30	27
Pajar Bulan	-	-	8	7	8	7
Muara Payang	-	-	12	12	12	12
Sukamerindu	-	-	-	-	-	-
Kikim Barat	-	-	15	37	15	37
Kikim Timur	-	-	57	50	57	50
Kikim Selatan	-	-	29	32	29	32
Kikim Tengah	-	-	27	24	27	24
Lahat	13	12	241	248	254	260
Gumay Talang	-	-	28	20	28	20
Pseksu	-	-	30	27	30	27
Lahat Selatan	-	-	-	20	-	20
Merapi Barat	-	-	47	47	47	47
Merapi Timur	-	-	31	25	31	25
Merapi Selatan	8	10	9	5	17	15
Kabupaten Lahat Lahat Regency	29	28	671	709	700	737

Lanjutan Tabel/Continued Table 4.1.1

Kecamatan Subdistrict	Murid/Pupils					
	Negeri/Public		Swasta/Private		Jumlah/Total	
	2021/2022	2022/2023	2021/2022	2022/2023	2021/2022	2022/2023
(1)	(14)	(15)	(16)	(17)	(18)	(19)
Tanjung Sakti Pumi	-	0	86	94	86	94
Tanjung Sakti Pumu	-	-	87	92	87	92
Kota Agung	-	-	123	101	123	101
Mulak Ulu	33	17	93	86	126	103
Tanjung Tebat	-	-	61	54	61	54
Mulak Sebingkai	-	-	-	62	-	62
Pulau Pinang	-	-	95	89	95	89
Pagar Gunung	-	-	157	142	157	142
Gumay Ulu	-	-	69	70	69	70
Jarai	-	-	285	262	285	262
Pajar Bulan	-	-	64	61	64	61
Muara Payang	-	-	75	74	75	74
Sukamerindu	-	-	2	-	2	-
Kikim Barat	-	-	113	235	113	235
Kikim Timur	-	-	428	378	428	378
Kikim Selatan	-	-	246	237	246	237
Kikim Tengah	-	-	173	171	173	171
Lahat	136	140	1 838	1 807	1 974	1 947
Gumay Talang	-	-	204	131	204	131
Pseksu	-	-	192	185	192	185
Lahat Selatan	-	-	-	172	-	172
Merapi Barat	-	-	359	409	359	409
Merapi Timur	-	-	238	269	238	269
Merapi Selatan	47	45	86	83	133	128
Kabupaten Lahat Lahat Regency	216	202	5 074	5 264	5 290	5 466

Catatan/Note : Jumlah guru termasuk kepala sekolah dan guru/The total of teachers including headmaster and teacher

Sumber/Source : 2021/2022 Kementerian Pendidikan dan Kebudayaan, data semester ganjil 2021/Ministry of Educations and Culture, 2021 odd semester data

2022/2023 Kementerian Pendidikan, Kebudayaan, Riset, dan Teknologi, Sistem Data Pokok Pendidikan, data semester ganjil 2022/ Ministry of Education, Culture, Research, and Technology, Basic Education Data System, odd semester 2022

Tabel
Table 4.1.2

**Jumlah Sekolah, Guru, dan Murid Raudatul Athfal (RA)
di Bawah Kementerian Agama Menurut Kecamatan di
Kabupaten Lahat, 2021/2022 dan 2022/2023**
*Number of Schools, Teachers, and Pupils in Raudatul Athfal
(RA) Under The Ministry of Religious Affairs by Subdistrict in
Lahat Regency, 2021/2022 and 2022/2023*

Kecamatan Subdistrict	Sekolah/Schools		Guru/Teachers		Murid/Pupils	
	2021/2022	2022/2023	2021/2022	2022/2023	2021/2022	2022/2023
(1)	(2)	(3)	(4)	(5)	(6)	(7)
Tanjung Sakti Pumi	-	-	5	5	129	133
Tanjung Sakti Pumu	1	1	-	-	-	-
Kota Agung	-	-	-	-	-	-
Mulak Ulu	3	3	3	3	12	12
Tanjung Tebat	-	-	-	-	-	-
Mulak Sebingkai	-	-	-	-	-	-
Pulau Pinang	-	-	-	-	-	-
Pagar Gunung	1	2	3	4	14	23
Gumay Ulu	-	-	-	-	-	-
Jarai	-	-	-	-	-	-
Pajar Bulan	-	-	-	-	-	-
Muara Payang	1	1	4	6	61	62
Sukamerindu	-	-	-	-	-	-
Kikim Barat	1	1	16	17	129	81
Kikim Timur	3	3	12	13	126	136
Kikim Selatan	-	-	-	-	-	-
Kikim Tengah	-	-	-	-	-	-
Lahat	-	-	30	60	320	407
Gumay Talang	-	-	4	4	35	43
Pseksu	-	-	-	-	-	-
Lahat Selatan	-	-	-	-	-	-
Merapi Barat	-	-	-	-	-	-
Merapi Timur	-	-	-	-	-	-
Merapi Selatan	-	-	-	-	-	-
Kabupaten Lahat Lahat Regency	10	11	77	112	826	897

Catatan/Note: Seluruh Raudatul Athfal (RA) berstatus swasta/All Raudatul Athfal (RA) are private

Sumber/Source: Kementerian Agama, Data Semester Ganjil/Ministry of Religious Affairs, Odd semester report data

Tabel
Table 4.1.3

Jumlah Sekolah, Guru, dan Murid Sekolah Dasar (SD) di Bawah Kementerian Pendidikan, Kebudayaan, Riset, dan Teknologi Menurut Kecamatan di Kabupaten Lahat, 2021/2022 dan 2022/2023
Number of Schools, Teachers, and Pupils in Primary Schools Under The Ministry of Education, Culture, Research, and Technology by Subdistrict in Lahat Regency, 2021/2022 and 2022/2023

Kecamatan Subdistrict	Sekolah/Schools					
	Negeri/Public		Swasta/Private		Jumlah/Total	
	2021/2022	2022/2023	2021/2022	2022/2023	2021/2022	2022/2023
(1)	(2)	(3)	(4)	(5)	(6)	(7)
Tanjung Sakti Pumi	12	12	3	3	15	15
Tanjung Sakti Pumu	12	12	1	1	13	13
Kota Agung	13	13	-	-	13	13
Mulak Ulu	10	10	1	1	11	11
Tanjung Tebat	11	11	-	-	11	11
Mulak Sebingkai	-	-	-	-	-	-
Pulau Pinang	9	9	-	-	9	9
Pagar Gunung	15	15	-	-	15	15
Gumay Ulu	7	7	-	-	7	7
Jarai	10	10	2	2	12	12
Pajar Bulan	13	13	-	-	13	13
Muara Payang	7	7	-	-	7	7
Sukamerindu	6	6	-	-	6	6
Kikim Barat	16	16	-	-	16	16
Kikim Timur	27	27	2	2	29	29
Kikim Selatan	14	14	-	-	14	14
Kikim Tengah	6	6	-	-	6	6
Lahat	32	32	11	11	43	43
Gumay Talang	6	6	-	-	6	6
Pseksu	9	9	-	-	9	9
Lahat Selatan	-	-	-	-	-	-
Merapi Barat	12	12	-	-	12	12
Merapi Timur	16	16	-	-	16	16
Merapi Selatan	5	5	-	-	5	5
Kabupaten Lahat Lahat Regency	268	268	20	20	288	288

Lanjutan Tabel/Continued Table 4.1.3

Kecamatan Subdistrict	Guru ¹ /Teachers ¹					
	Negeri/Public		Swasta/Private		Jumlah/Total	
	2021/2022	2022/2023	2021/2022	2022/2023	2021/2022	2022/2023
(1)	(8)	(9)	(10)	(11)	(12)	(13)
Tanjung Sakti Pumi	136		30	28	166	167
Tanjung Sakti Pumu	161	169	139	7	168	176
Kota Agung	184	186	-	-	184	186
Mulak Ulu	118	125	5	4	123	129
Tanjung Tebat	123	119	-	-	123	119
Mulak Sebingkai	-	-	-	-	-	-
Pulau Pinang	109	100	-	-	109	100
Pagar Gunung	245	247	-	-	245	247
Gumay Ulu	86	91	-	-	86	91
Jarai	154	149	28	22	182	171
Pajar Bulan	161	157	-	-	161	157
Muara Payang	75	78	-	-	75	78
Sukamerindu	76	76	-	-	76	76
Kikim Barat	181	184	-	-	181	184
Kikim Timur	314	321	11	12	325	333
Kikim Selatan	175	183	-	-	175	183
Kikim Tengah	74	75	-	-	74	75
Lahat	594	568	177	166	771	734
Gumay Talang	114	103	-	-	114	103
Pseksu	124	139	-	-	124	139
Lahat Selatan	-	-	-	-	-	-
Merapi Barat	231	213	-	-	231	213
Merapi Timur	206	206	-	-	206	206
Merapi Selatan	69	79	-	-	69	79
Kabupaten Lahat Lahat Regency	3 710	3 707	258	239	3 968	3 946

Lanjutan Tabel/Continued Table 4.1.3

Kecamatan Subdistrict	Murid/Pupils					
	Negeri/Public		Swasta/Private		Jumlah/Total	
	2021/2022	2022/2023	2021/2022	2022/2023	2021/2022	2022/2023
(1)	(14)	(15)	(16)	(17)	(18)	(19)
Tanjung Sakti Pumi	921	898	584	561	1 505	1 459
Tanjung Sakti Pumu	1 303	1 290	96	70	1 399	1 360
Kota Agung	1 554	1 495	-	-	1 554	1 495
Mulak Ulu	1 304	1 268	57	61	1 361	1 329
Tanjung Tebat	837	803	-	-	837	803
Mulak Sebingkai	-	-	-	-	-	-
Pulau Pinang	776	756	-	-	776	756
Pagar Gunung	1 010	963	-	-	1 010	963
Gumay Ulu	538	561	-	-	538	561
Jarai	1 332	1 303	577	546	1 909	1 849
Pajar Bulan	1 044	968	-	-	1 044	968
Muara Payang	479	464	-	-	479	464
Sukamerindu	547	507	-	-	547	507
Kikim Barat	1 561	1 500	-	-	1 561	1 500
Kikim Timur	3 043	3 025	244	258	3 287	3 283
Kikim Selatan	1 806	1 746	-	-	1 806	1 746
Kikim Tengah	1 069	1 023	-	-	1 069	1 023
Lahat	8 932	8 740	2 668	2 805	11 600	11 545
Gumay Talang	1 096	1 096	-	-	1 096	1 096
Pseksu	1 025	1 030	-	-	1 025	1 030
Lahat Selatan	-	-	-	-	-	-
Merapi Barat	2 406	2 376	-	-	2 406	2 376
Merapi Timur	2 469	2 507	-	-	2 469	2 507
Merapi Selatan	880	895	-	-	880	895
Kabupaten Lahat Lahat Regency	35 932	35 214	4 226	4 301	40 158	39 515

Catatan/Note : Jumlah guru termasuk kepala sekolah dan guru/The total of teachers including headmaster and teachers
 Sumber/Source : 2021/2022 - Kementerian Pendidikan, Kebudayaan, Riset, dan Teknologi, Sistem Data Pokok Pendidikan, data semester ganjil 2021/ Ministry of Education, Culture, Research, and Technology, Basic Education Data System, odd semester 2021
 2022/2023 - Kementerian Pendidikan, Kebudayaan, Riset, dan Teknologi, Sistem Data Pokok Pendidikan, data semester ganjil/ Ministry of Education, Culture, Research, and Technology, Basic Education Data System, odd semester

Tabel
Table 4.1.4

Jumlah Sekolah, Guru, dan Murid Madrasah Ibtidaiyah (MI) di Bawah Kementerian Agama Menurut Kecamatan di Kabupaten Lahat, 2021/2022 dan 2022/2023
Number of Schools, Teachers, and Pupils in Madrasah Ibtidaiyah (MI) Under The Ministry of Religious Affairs by Subdistrict in Lahat Regency, 2021/2022 and 2022/2023

Kecamatan Subdistrict	Sekolah/Schools					
	Negeri/Public		Swasta/Private		Jumlah/Total	
	2021/2022	2022/2023	2021/2022	2022/2023	2021/2022	2022/2023
(1)	(2)	(3)	(4)	(5)	(6)	(7)
Tanjung Sakti Pumi	-	-	-	-	-	-
Tanjung Sakti Pumu	1	1	-	-	1	1
Kota Agung	-	-	-	-	-	-
Mulak Ulu	-	-	2	2	2	2
Tanjung Tebat	-	-	-	-	-	-
Mulak Sebingkai	-	-	-	-	-	-
Pulau Pinang	-	-	-	-	-	-
Pagar Gunung	1	1	-	-	1	1
Gumay Ulu	-	-	-	-	-	-
Jarai	-	-	-	-	-	-
Pajar Bulan	-	-	-	-	-	-
Muara Payang	-	-	1	1	1	1
Sukamerindu	-	-	-	-	-	-
Kikim Barat	-	-	1	1	1	1
Kikim Timur	1	1	2	2	3	3
Kikim Selatan	-	-	1	1	1	1
Kikim Tengah	-	-	-	-	-	-
Lahat	-	-	-	-	-	-
Gumay Talang	-	-	-	-	-	-
Pseksu	-	-	-	-	-	-
Lahat Selatan	-	-	-	-	-	-
Merapi Barat	-	-	-	1	-	1
Merapi Timur	-	-	-	-	-	-
Merapi Selatan	-	-	-	-	-	-
Kabupaten Lahat Lahat Regency	3	3	7	8	10	11

Lanjutan Tabel/Continued Table 4.1.4

Kecamatan Subdistrict	Guru ¹ /Teachers ¹					
	Negeri/Public		Swasta/Private		Jumlah/Total	
	2021/2022	2022/2023	2021/2022	2022/2023	2021/2022	2022/2023
(1)	(8)	(9)	(10)	(11)	(12)	(13)
Tanjung Sakti Pumi	-	-	-	-	-	-
Tanjung Sakti Pumu	31	32	-	-	31	32
Kota Agung	-	-	-	-	-	-
Mulak Ulu	-	-	19	21	19	21
Tanjung Tebat	-	-	-	-	-	-
Mulak Sebingkai	-	-	-	-	-	-
Pulau Pinang	-	-	-	-	-	-
Pagar Gunung	36	34	-	-	36	34
Gumay Ulu	-	-	-	-	-	-
Jarai	-	-	-	-	-	-
Pajar Bulan	-	-	-	-	-	-
Muara Payang	-	-	14	14	14	14
Sukamerindu	-	-	-	-	-	-
Kikim Barat	-	-	12	12	12	12
Kikim Timur	29	29	21	24	50	53
Kikim Selatan	-	-	11	11	11	11
Kikim Tengah	-	-	-	-	-	-
Lahat	-	-	-	-	-	-
Gumay Talang	-	-	-	-	-	-
Pseksu	-	-	-	-	-	-
Lahat Selatan	-	-	-	-	-	-
Merapi Barat	-	-	-	10	-	10
Merapi Timur	-	-	-	-	-	-
Merapi Selatan	-	-	-	-	-	-
Kabupaten Lahat Lahat Regency	96	95	77	92	173	187

Lanjutan Tabel/*Continued Table 4.1.4*

Kecamatan Subdistrict	Murid/Pupils					
	Negeri/Public		Swasta/Private		Jumlah/Total	
	2021/2022	2022/2023	2021/2022	2022/2023	2021/2022	2022/2023
(1)	(14)	(15)	(16)	(17)	(18)	(19)
Tanjung Sakti Pumi	-	-	-	-	-	-
Tanjung Sakti Pumu	194	214	-	-	194	214
Kota Agung	-	-	-	-	-	-
Mulak Ulu	-	-	218	218	218	218
Tanjung Tebat	-	-	-	-	-	-
Mulak Sebingkai	-	-	-	-	-	-
Pulau Pinang	-	-	-	-	-	-
Pagar Gunung	397	402	-	-	397	402
Gumay Ulu	-	-	-	-	-	-
Jarai	-	-	-	-	-	-
Pajar Bulan	-	-	-	-	-	-
Muara Payang	-	-	669	674	669	674
Sukamerindu	-	-	-	-	-	-
Kikim Barat	-	-	111	122	111	122
Kikim Timur	322	343	184	185	506	528
Kikim Selatan	-	-	124	118	124	118
Kikim Tengah	-	-	-	-	-	-
Lahat	-	-	-	-	-	-
Gumay Talang	-	-	-	-	-	-
Pseksu	-	-	-	-	-	-
Lahat Selatan	-	-	-	-	-	-
Merapi Barat	-	-	-	38	-	38
Merapi Timur	-	-	-	-	-	-
Merapi Selatan	-	-	-	-	-	-
Kabupaten Lahat Lahat Regency	913	959	1 306	1 355	2 219	2 314

Catatan/Note: Kementerian Agama, EMIS, data semester ganjil/ Ministry of Religious Affairs, EMIS, odd semester

Sumber/Source: Kementerian Agama, EMIS, Data Semester Ganjil/Ministry of Religious Affairs, EMIS, Odd semester report data

Tabel
Table 4.1.5

Jumlah Sekolah, Guru, dan Murid Sekolah Menengah Pertama (SMP) di Bawah Kementerian Pendidikan dan Kebudayaan Menurut Kecamatan di Kabupaten Lahat, 2021/2022 dan 2022/2023
Number of Schools, Teachers, and Pupils in Junior High Schools Under The Ministry of Education and Culture by Subdistrict in Lahat Regency, 2021/2022 dan 2022/2023

Kecamatan Subdistrict	Sekolah/Schools					
	Negeri/Public		Swasta/Private		Jumlah/Total	
	2021/2022	2022/2023	2021/2022	2022/2023	2021/2022	2022/2023
(1)	(2)	(3)	(4)	(5)	(6)	(7)
Tanjung Sakti Pumi	4	4	1	1	5	5
Tanjung Sakti Pumu	2	2	1	1	3	3
Kota Agung	4	4	-	-	4	4
Mulak Ulu	2	2	-	-	2	2
Tanjung Tebat	2	2	-	-	2	2
Mulak Sebingkai	-	-	-	-	-	-
Pulau Pinang	1	1	-	-	1	1
Pagar Gunung	2	2	-	-	2	2
Gumay Ulu	2	2	-	-	2	2
Jarai	1	1	1	1	2	2
Pajar Bulan	1	1	-	-	1	1
Muara Payang	1	1	-	-	1	1
Sukamerindu	1	1	-	-	1	1
Kikim Barat	3	3	2	2	5	5
Kikim Timur	6	6	1	1	7	7
Kikim Selatan	4	4	-	-	4	4
Kikim Tengah	2	2	-	-	2	2
Lahat	9	9	8	9	17	18
Gumay Talang	1	1	-	-	1	1
Pseksu	3	3	-	-	3	3
Lahat Selatan	-	-	-	-	-	-
Merapi Barat	3	3	-	-	3	3
Merapi Timur	2	2	-	-	2	2
Merapi Selatan	1	1	-	-	1	1
Kabupaten Lahat Lahat Regency	57	57	14	15	71	72

Lanjutan Tabel/*Continued Table 4.1.5*

Kecamatan Subdistrict	Guru ¹ /Teachers ¹					
	Negeri/Public		Swasta/Private		Jumlah/Total	
	2021/2022	2022/2023	2021/2022	2022/2023	2021/2022	2022/2023
(1)	(8)	(9)	(10)	(11)	(12)	(13)
Tanjung Sakti Pumi	75	72	13	14	88	86
Tanjung Sakti Pumu	68	68	11	9	79	77
Kota Agung	67	61	-	-	67	61
Mulak Ulu	44	51	-	-	44	51
Tanjung Tebat	45	42	-	-	45	42
Mulak Sebingkai	-	-	-	-	-	-
Pulau Pinang	32	29	-	-	32	29
Pagar Gunung	47	49	-	-	47	49
Gumay Ulu	32	32	-	-	32	32
Jarai	54	55	24	23	78	78
Pajar Bulan	49	53	-	-	49	53
Muara Payang	28	23	-	-	28	23
Sukamerindu	27	26	-	-	27	26
Kikim Barat	41	43	16	17	57	60
Kikim Timur	93	98	3	1	96	99
Kikim Selatan	60	71	-	-	60	71
Kikim Tengah	33	36	-	-	33	36
Lahat	343	337	89	94	432	431
Gumay Talang	33	29	-	-	33	29
Pseksu	44	47	-	-	44	47
Lahat Selatan	-	-	-	-	-	-
Merapi Barat	80	75	-	-	80	75
Merapi Timur	46	46	-	-	46	46
Merapi Selatan	34	38	-	-	34	38
Kabupaten Lahat Lahat Regency	1 375	1 381	156	158	1 531	1 539

Lanjutan Tabel/*Continued Table 4.1.5*

Kecamatan Subdistrict	Murid/Pupils					
	Negeri/Public		Swasta/Private		Jumlah/Total	
	2021/2022	2022/2023	2021/2022	2022/2023	2021/2022	2022/2023
(1)	(14)	(15)	(16)	(17)	(18)	(19)
Tanjung Sakti Pumi	433	460	280	285	713	745
Tanjung Sakti Pumu	579	569	104	91	683	660
Kota Agung	306	307	-	-	306	307
Mulak Ulu	556	535	-	-	556	535
Tanjung Tebat	320	331	-	-	320	331
Mulak Sebingkai	-	-	-	-	-	-
Pulau Pinang	360	323	-	-	360	323
Pagar Gunung	509	500	-	-	509	500
Gumay Ulu	263	261	-	-	263	261
Jarai	741	750	404	434	1 145	1 184
Pajar Bulan	410	404	-	-	410	404
Muara Payang	135	131	-	-	135	131
Sukamerindu	191	197	-	-	191	197
Kikim Barat	317	321	151	191	468	512
Kikim Timur	1 181	1 191	41	41	1 222	1 232
Kikim Selatan	891	848	-	-	891	848
Kikim Tengah	518	466	-	-	518	466
Lahat	4 677	4 496	1 019	928	5 696	5 424
Gumay Talang	483	446	-	-	483	446
Pseksu	369	323	-	-	369	323
Lahat Selatan	-	-	-	-	-	-
Merapi Barat	1 143	1 115	-	-	1 143	1 115
Merapi Timur	574	586	-	-	574	586
Merapi Selatan	424	411	-	-	424	411
Kabupaten Lahat Lahat Regency	15 380	14 971	1 999	1 970	17 379	16 941

Catatan/Note : Jumlah guru termasuk kepala sekolah dan guru/The total of teachers including headmaster and teacher

Sumber/Source : 2021/2022 Kementerian Pendidikan dan Kebudayaan, data semester ganjil 2021/Ministry of Education and Culture, 2021 odd semester data

2022/2023 Kementerian Pendidikan, Kebudayaan, Riset, dan Teknologi, Sistem Data Pokok Pendidikan, data semester ganjil 2022/ Ministry of Education, Culture, Research, and Technology, Basic Education Data System, odd semester 2022

Tabel
Table 4.1.6

Jumlah Sekolah, Guru, dan Murid Madrasah Tsanawiyah (MTs) di Bawah Kementerian Agama Menurut Kecamatan di Kabupaten Lahat, 2021/2022 dan 2022/2023
Number of Schools, Teachers, and Pupils in Madrasah Tsanawiyah (MTs) Under The Ministry of Religious Affairs by Subdistrict in Lahat Regency, 2021/2022 and 2022/2023

Kecamatan Subdistrict	Sekolah/Schools					
	Negeri/Public		Swasta/Private		Jumlah/Total	
	2021/2022	2022/2023	2021/2022	2022/2023	2021/2022	2022/2023
(1)	(2)	(3)	(4)	(5)	(6)	(7)
Tanjung Sakti Pumi	-	-	-	-	-	-
Tanjung Sakti Pumu	-	-	1	1	1	1
Kota Agung	-	-	-	-	-	-
Mulak Ulu	-	-	2	3	2	3
Tanjung Tebat	-	-	1	1	1	1
Mulak Sebingkai	-	-	-	-	-	-
Pulau Pinang	-	-	-	-	-	-
Pagar Gunung	-	-	1	1	1	1
Gumay Ulu	-	-	-	-	-	-
Jarai	-	-	-	-	-	-
Pajar Bulan	-	-	-	-	-	-
Muara Payang	-	-	1	1	1	1
Sukamerindu	-	-	-	-	-	-
Kikim Barat	-	-	1	1	1	1
Kikim Timur	1	1	-	-	1	1
Kikim Selatan	-	-	-	-	-	-
Kikim Tengah	-	-	-	-	-	-
Lahat	-	-	-	-	-	-
Gumay Talang	-	-	-	-	-	-
Pseksu	-	-	-	-	-	-
Lahat Selatan	-	-	-	-	-	-
Merapi Barat	-	-	-	-	-	-
Merapi Timur	-	-	-	-	-	-
Merapi Selatan	-	-	-	-	-	-
Kabupaten Lahat Lahat Regency	1	1	7	8	8	9

Lanjutan Tabel/Continued Table 4.1.6

Kecamatan Subdistrict	Guru/Teachers					
	Negeri/Public		Swasta/Private		Jumlah/Total	
	2021/2022	2022/2023	2021/2022	2022/2023	2021/2022	2022/2023
(1)	(8)	(9)	(10)	(11)	(12)	(13)
Tanjung Sakti Pumi	-	-	-	-	-	-
Tanjung Sakti Pumu	-	-	7	7	7	7
Kota Agung	-	-	-	-	-	-
Mulak Ulu	-	-	35	58	35	58
Tanjung Tebat	-	-	11	18	11	18
Mulak Sebingkai	-	-	-	-	-	-
Pulau Pinang	-	-	-	-	-	-
Pagar Gunung	-	-	27	31	27	31
Gumay Ulu	-	-	-	-	-	-
Jarai	-	-	-	-	-	-
Pajar Bulan	-	-	-	-	-	-
Muara Payang	-	-	26	26	26	26
Sukamerindu	-	-	-	-	-	-
Kikim Barat	-	-	9	11	9	11
Kikim Timur	33	38	-	-	33	38
Kikim Selatan	-	-	-	-	-	-
Kikim Tengah	-	-	-	-	-	-
Lahat	-	-	-	-	-	-
Gumay Talang	-	-	-	-	-	-
Pseksu	-	-	-	-	-	-
Lahat Selatan	-	-	-	-	-	-
Merapi Barat	-	-	-	-	-	-
Merapi Timur	-	-	-	-	-	-
Merapi Selatan	-	-	-	-	-	-
Kabupaten Lahat Lahat Regency	33	38	115	151	148	189

Lanjutan Tabel/*Continued Table* 4.1.6

Kecamatan Subdistrict	Murid/Pupils					
	Negeri/Public		Swasta/Private		Jumlah/Total	
	2021/2022	2022/2023	2021/2022	2022/2023	2021/2022	2022/2023
(1)	(14)	(15)	(16)	(17)	(18)	(19)
Tanjung Sakti Pumi	-	-	-	-	-	-
Tanjung Sakti Pumu	-	-	22	42	22	42
Kota Agung	-	-	-	-	-	-
Mulak Ulu	-	-	462	476	462	476
Tanjung Tebat	-	-	189	185	189	185
Mulak Sebingkai	-	-	-	-	-	-
Pulau Pinang	-	-	-	-	-	-
Pagar Gunung	-	-	242	231	242	231
Gumay Ulu	-	-	-	-	-	-
Jarai	-	-	-	-	-	-
Pajar Bulan	-	-	-	-	-	-
Muara Payang	-	-	743	747	743	747
Sukamerindu	-	-	-	-	-	-
Kikim Barat	-	-	107	102	107	102
Kikim Timur	500	494	-	-	500	494
Kikim Selatan	-	-	-	-	-	-
Kikim Tengah	-	-	-	-	-	-
Lahat	-	-	-	-	-	-
Gumay Talang	-	-	-	-	-	-
Pseksu	-	-	-	-	-	-
Lahat Selatan	-	-	-	-	-	-
Merapi Barat	-	-	-	-	-	-
Merapi Timur	-	-	-	-	-	-
Merapi Selatan	-	-	-	-	-	-
Kabupaten Lahat Lahat Regency	500	494	1 765	1 783	2 265	2 277

Catatan/Note: Kementerian Agama, EMIS, data semester ganjil/ Ministry of Religious Affairs, EMIS, odd semester

Sumber/Source: Kementerian Agama, EMIS, Data Semester Ganjil/Ministry of Religious Affairs, EMIS, Odd semester report data

Tabel
Table 4.1.7**Jumlah Sekolah, Guru, dan Murid Sekolah Menengah Atas (SMA) di Bawah Kementerian Pendidikan, Kebudayaan, Riset, dan Teknologi Menurut Kecamatan di Kabupaten Lahat, 2021/2022 dan 2022/2023****Number of Schools, Teachers, and Pupils in Upper Secondary Schools Under The Ministry of Education, Culture, Research, and Technology by Subdistrict in Lahat Regency, 2021/2022 and 2022/2023**

Kecamatan Subdistrict	Sekolah/Schools					
	Negeri/Public		Swasta/Private		Jumlah/Total	
	2021/2022	2022/2023	2021/2022	2022/2023	2021/2022	2022/2023
(1)	(2)	(3)	(4)	(5)	(6)	(7)
Tanjung Sakti Pumi	1	1	-	-	1	1
Tanjung Sakti Pumu	1	1	-	-	1	1
Kota Agung	1	1	-	-	1	1
Mulak Ulu	1	1	-	-	1	1
Tanjung Tebat	1	1	-	-	1	1
Mulak Sebingkai	-	-	-	-	-	-
Pulau Pinang	1	1	-	-	1	1
Pagar Gunung	1	1	-	-	1	1
Gumay Ulu	1	1	-	-	1	1
Jarai	1	1	1	1	2	2
Pajar Bulan	1	1	-	-	1	1
Muara Payang	1	1	-	-	1	1
Sukamerindu	-	-	-	-	-	-
Kikim Barat	1	1	-	1	1	2
Kikim Timur	3	3	-	-	3	3
Kikim Selatan	2	2	-	-	2	2
Kikim Tengah	2	2	-	-	2	2
Lahat	5	5	8	8	13	13
Gumay Talang	1	1	-	-	1	1
Pseksu	1	1	-	-	1	1
Lahat Selatan	-	-	-	-	-	-
Merapi Barat	1	1	-	-	1	1
Merapi Timur	1	1	-	-	1	1
Merapi Selatan	1	1	-	-	1	1
Kabupaten Lahat Lahat Regency	29	29	9	10	38	39

Lanjutan Tabel/*Continued Table* 4.1.7

Kecamatan <i>Subdistrict</i>	Guru ¹ / <i>Teachers</i> ¹					
	Negeri/ <i>Public</i>		Swasta/ <i>Private</i>		Jumlah/ <i>Total</i>	
	2021/2022	2022/2023	2021/2022	2022/2023	2021/2022	2022/2023
(1)	(8)	(9)	(10)	(11)	(12)	(13)
Tanjung Sakti Pumi	35	37	-	-	35	37
Tanjung Sakti Pumu	48	50	-	-	48	50
Kota Agung	54	56	-	-	54	56
Mulak Ulu	38	37	-	-	38	37
Tanjung Tebat	31	38	-	-	31	38
Mulak Sebingkai	-	-	-	-	-	-
Pulau Pinang	36	41	-	-	36	41
Pagar Gunung	34	33	-	-	34	33
Gumay Ulu	21	21	-	-	21	21
Jarai	56	68	11	15	67	83
Pajar Bulan	29	35	-	-	29	35
Muara Payang	24	25	-	-	24	25
Sukamerindu	-	-	-	-	-	-
Kikim Barat	29	29	-	5	29	34
Kikim Timur	71	80	-	-	71	80
Kikim Selatan	42	52	-	-	42	52
Kikim Tengah	33	33	-	-	33	33
Lahat	258	257	76	71	334	328
Gumay Talang	28	28	-	-	28	28
Pseksu	11	11	-	-	11	11
Lahat Selatan	-	-	-	-	-	-
Merapi Barat	37	36	-	-	37	36
Merapi Timur	35	33	-	-	35	33
Merapi Selatan	31	37	-	-	31	37
Kabupaten Lahat <i>Lahat Regency</i>	981	1 037	87	91	1 068	1 128

Lanjutan Tabel/Continued Table 4.1.7

Kecamatan Subdistrict	Murid/Pupils					
	Negeri/Public		Swasta/Private		Jumlah/Total	
	2021/2022	2022/2023	2021/2022	2022/2023	2021/2022	2022/2023
(1)	(14)	(15)	(16)	(17)	(18)	(19)
Tanjung Sakti Pumi	621	605	-	-	621	605
Tanjung Sakti Pumu	423	436	-	-	423	436
Kota Agung	467	446	-	-	467	446
Mulak Ulu	588	563	-	-	588	563
Tanjung Tebat	286	271	-	-	286	271
Mulak Sebingkai	-	-	-	-	-	-
Pulau Pinang	376	369	-	-	376	369
Pagar Gunung	429	394	-	-	429	394
Gumay Ulu	119	133	-	-	119	133
Jarai	726	601	131	121	857	722
Pajar Bulan	239	233	-	-	239	233
Muara Payang	235	147	-	-	235	147
Sukamerindu	-	-	-	-	-	-
Kikim Barat	436	417	-	26	436	443
Kikim Timur	888	865	-	-	888	865
Kikim Selatan	671	669	-	-	671	669
Kikim Tengah	297	265	-	-	297	265
Lahat	3 330	3 401	679	648	4 009	4 049
Gumay Talang	363	367	-	-	363	367
Pseksu	82	85	-	-	82	85
Lahat Selatan	-	-	-	-	-	-
Merapi Barat	510	528	-	-	510	528
Merapi Timur	311	332	-	-	311	332
Merapi Selatan	317	321	-	-	317	321
Kabupaten Lahat Lahat Regency	11 714	11 448	810	795	12 524	12 243

Catatan/Note : Jumlah guru termasuk kepala sekolah dan guru/The total of teachers including headmaster and teachers
 Sumber/Source : 2022/2023 - Kementerian Pendidikan, Kebudayaan, Riset, dan Teknologi, Sistem Data Pokok Pendidikan, data semester ganjil/ Ministry of Education, Culture, Research, and Technology, Basic Education Data System, odd semester
 2022/2023 - Kementerian Pendidikan, Kebudayaan, Riset, dan Teknologi, Sistem Data Pokok Pendidikan, data semester genap/ Ministry of Education, Culture, Research, and Technology, Basic Education Data System, even semester

Tabel
Table 4.1.8

Jumlah Sekolah, Guru, dan Murid Sekolah Menengah Kejuruan (SMK) di Bawah Kementerian Pendidikan, Kebudayaan, Riset, dan Teknologi Menurut Kecamatan di Kabupaten Lahat, 2021/2022 dan 2022/2023
Number of Schools, Teachers, and Pupils in Vocational High Schools Under The Ministry of Education, Culture, Research, and Technology by Subdistrict in Lahat Regency, 2021/2022 and 2022/2023

Kecamatan Subdistrict	Sekolah/Schools					
	Negeri/Public		Swasta/Private		Jumlah/Total	
	2021/2022	2022/2023	2021/2022	2022/2023	2021/2022	2022/2023
(1)	(2)	(3)	(4)	(5)	(6)	(7)
Tanjung Sakti Pumi	1	1	-	-	1	1
Tanjung Sakti Pumu	-	-	-	-	-	-
Kota Agung	-	-	-	-	-	-
Mulak Ulu	1	1	-	-	1	1
Tanjung Tebat	-	-	-	-	-	-
Mulak Sebingkai	-	-	-	-	-	-
Pulau Pinang	-	-	-	-	-	-
Pagar Gunung	-	-	-	-	-	-
Gumay Ulu	-	-	-	-	-	-
Jarai	1	1	-	-	1	1
Pajar Bulan	-	-	-	-	-	-
Muara Payang	-	-	-	-	-	-
Sukamerindu	-	-	-	-	-	-
Kikim Barat	-	-	-	-	-	-
Kikim Timur	-	-	1	1	1	1
Kikim Selatan	-	-	-	-	-	-
Kikim Tengah	1	1	-	-	1	1
Lahat	3	3	3	3	6	6
Gumay Talang	-	-	-	-	-	-
Pseksu	-	-	-	-	-	-
Lahat Selatan	-	-	-	-	-	-
Merapi Barat	-	-	-	-	-	-
Merapi Timur	1	1	-	-	1	1
Merapi Selatan	-	-	-	-	-	-
Kabupaten Lahat Lahat Regency	8	8	4	4	12	12

Lanjutan Tabel/Continued Table 4.1.8

Kecamatan Subdistrict	Guru ¹ /Teachers ¹					
	Negeri/Public		Swasta/Private		Jumlah/Total	
	2021/2022	2022/2023	2021/2022	2022/2023	2021/2022	2022/2023
(1)	(8)	(9)	(10)	(11)	(12)	(13)
Tanjung Sakti Pumi	38	40	-	-	38	40
Tanjung Sakti Pumu	-	-	-	-	-	-
Kota Agung	-	-	-	-	-	-
Mulak Ulu	12	15	-	-	12	15
Tanjung Tebat	-	-	-	-	-	-
Mulak Sebingkai	-	-	-	-	-	-
Pulau Pinang	-	-	-	-	-	-
Pagar Gunung	-	-	-	-	-	-
Gumay Ulu	-	-	-	-	-	-
Jarai	90	80	-	-	90	80
Pajar Bulan	-	-	-	-	-	-
Muara Payang	-	-	-	-	-	-
Sukamerindu	-	-	-	-	-	-
Kikim Barat	-	-	-	-	-	-
Kikim Timur	-	-	7	6	7	6
Kikim Selatan	-	-	-	-	-	-
Kikim Tengah	20	24	-	-	20	24
Lahat	224	230	87	71	311	301
Gumay Talang	-	-	-	-	-	-
Pseksu	-	-	-	-	-	-
Lahat Selatan	-	-	-	-	-	-
Merapi Barat	-	-	-	-	-	-
Merapi Timur	26	33	-	-	26	33
Merapi Selatan	-	-	-	-	-	-
Kabupaten Lahat Lahat Regency	410	422	94	77	504	499

Lanjutan Tabel/Continued Table 4.1.8

Kecamatan Subdistrict	Murid/Pupils					
	Negeri/Public		Swasta/Private		Jumlah/Total	
	2021/2022	2022/2023	2021/2022	2022/2023	2021/2022	2022/2023
(1)	(14)	(15)	(16)	(17)	(18)	(19)
Tanjung Sakti Pumi	341	336	-	-	341	336
Tanjung Sakti Pumu	-	-	-	-	-	-
Kota Agung	-	-	-	-	-	-
Mulak Ulu	154	174	-	-	154	174
Tanjung Tebat	-	-	-	-	-	-
Mulak Sebingkai	-	-	-	-	-	-
Pulau Pinang	-	-	-	-	-	-
Pagar Gunung	-	-	-	-	-	-
Gumay Ulu	-	-	-	-	-	-
Jarai	671	692	-	-	671	692
Pajar Bulan	-	-	-	-	-	-
Muara Payang	-	-	-	-	-	-
Sukamerindu	-	-	-	-	-	-
Kikim Barat	-	-	-	-	-	-
Kikim Timur	-	-	212	203	212	203
Kikim Selatan	-	-	-	-	-	-
Kikim Tengah	350	350	-	-	350	350
Lahat	3 359	2 843	1 093	1 054	4 452	3 897
Gumay Talang	-	-	-	-	-	-
Pseksu	-	-	-	-	-	-
Lahat Selatan	-	-	-	-	-	-
Merapi Barat	-	-	-	-	-	-
Merapi Timur	438	561	-	-	438	561
Merapi Selatan	-	-	-	-	-	-
Kabupaten Lahat Lahat Regency	5 313	4 956	1 305	1 257	6 618	6 213

Sumber/Source: 2021/2022 - Kementerian Pendidikan, Kebudayaan, Riset, dan Teknologi, Sistem Data Pokok Pendidikan, data semester ganjil 2021/ Ministry of Education, Culture, Research, and Technology, Basic Education Data System, odd semester 2021
 2022/2023 - Kementerian Pendidikan, Kebudayaan, Riset, dan Teknologi, Sistem Data Pokok Pendidikan, data semester ganjil/ Ministry of Education, Culture, Research, and Technology, Basic Education Data System, odd semester

Tabel
Table 4.1.9

Jumlah Sekolah, Guru, dan Murid Madrasah Aliyah (MA) di Bawah Kementerian Agama Menurut Kecamatan di Kabupaten Lahat, 2021/2022 dan 2022/2023
Number of Schools, Teachers, and Pupils in Madrasah Aliyah (MA) Under The Ministry of Religious Affairs by Subdistrict in Lahat Regency, 2021/2022 and 2022/2023

Kecamatan Subdistrict	Sekolah/Schools					
	Negeri/Public		Swasta/Private		Jumlah/Total	
	2021/2022	2022/2023	2021/2022	2022/2023	2021/2022	2022/2023
(1)	(2)	(3)	(4)	(5)	(6)	(7)
Tanjung Sakti Pumi	-	-	1	1	1	1
Tanjung Sakti Pumu	-	-	-	-	-	-
Kota Agung	-	-	-	-	-	-
Mulak Ulu	-	-	-	-	-	-
Tanjung Tebat	-	-	-	-	-	-
Mulak Sebingkai	-	-	-	-	-	-
Pulau Pinang	-	-	-	-	-	-
Pagar Gunung	-	-	-	-	-	-
Gumay Ulu	-	-	-	-	-	-
Jarai	-	-	-	-	-	-
Pajar Bulan	-	-	-	-	-	-
Muara Payang	-	-	-	-	-	-
Sukamerindu	-	-	-	-	-	-
Kikim Barat	-	-	-	-	-	-
Kikim Timur	-	-	1	1	1	1
Kikim Selatan	-	-	-	-	-	-
Kikim Tengah	-	-	-	-	-	-
Lahat	1	1	2	2	3	3
Gumay Talang	-	-	1	1	1	1
Pseksu	-	-	-	-	-	-
Lahat Selatan	-	-	-	-	-	-
Merapi Barat	-	-	-	-	-	-
Merapi Timur	1	1	-	-	1	1
Merapi Selatan	-	-	-	-	-	-
Kabupaten Lahat Lahat Regency	2	2	5	5	7	7

Lanjutan Tabel/*Continued Table* 4.1.9

Kecamatan Subdistrict	Guru/Teachers					
	Negeri/Public		Swasta/Private		Jumlah/Total	
	2021/2022	2022/2023	2021/2022	2022/2023	2021/2022	2022/2023
(1)	(8)	(9)	(10)	(11)	(12)	(13)
Tanjung Sakti Pumi	-	-	16	16	16	16
Tanjung Sakti Pumu	-	-	-	-	-	-
Kota Agung	-	-	-	-	-	-
Mulak Ulu	-	-	-	-	-	-
Tanjung Tebat	-	-	-	-	-	-
Mulak Sebingkai	-	-	-	-	-	-
Pulau Pinang	-	-	-	-	-	-
Pagar Gunung	-	-	-	-	-	-
Gumay Ulu	-	-	-	-	-	-
Jarai	-	-	-	-	-	-
Pajar Bulan	-	-	-	-	-	-
Muara Payang	-	-	-	-	-	-
Sukamerindu	-	-	-	-	-	-
Kikim Barat	-	-	-	-	-	-
Kikim Timur	-	-	18	22	18	22
Kikim Selatan	-	-	-	-	-	-
Kikim Tengah	-	-	-	-	-	-
Lahat	109	113	20	27	129	140
Gumay Talang	-	-	13	14	13	14
Pseksu	-	-	-	-	-	-
Lahat Selatan	-	-	-	-	-	-
Merapi Barat	-	-	-	-	-	-
Merapi Timur	41	47	-	-	41	47
Merapi Selatan	-	-	-	-	-	-
Kabupaten Lahat Lahat Regency	150	160	67	79	217	239

Lanjutan Tabel/Continued Table 4.1.9

Kecamatan Subdistrict	Murid/Pupils					
	Negeri/Public		Swasta/Private		Jumlah/Total	
	2021/2022	2022/2023	2021/2022	2022/2023	2021/2022	2022/2023
(1)	(14)	(15)	(16)	(17)	(18)	(19)
Tanjung Sakti Pumi	-	-	355	380	355	380
Tanjung Sakti Pumu	-	-	-	-	-	-
Kota Agung	-	-	-	-	-	-
Mulak Ulu	-	-	-	-	-	-
Tanjung Tebat	-	-	-	-	-	-
Mulak Sebingkai	-	-	-	-	-	-
Pulau Pinang	-	-	-	-	-	-
Pagar Gunung	-	-	-	-	-	-
Gumay Ulu	-	-	-	-	-	-
Jarai	-	-	-	-	-	-
Pajar Bulan	-	-	-	-	-	-
Muara Payang	-	-	-	-	-	-
Sukamerindu	-	-	-	-	-	-
Kikim Barat	-	-	-	-	-	-
Kikim Timur	-	-	160	152	160	152
Kikim Selatan	-	-	-	-	-	-
Kikim Tengah	-	-	-	-	-	-
Lahat	897	902	38	61	935	963
Gumay Talang	-	-	79	87	79	87
Pseksu	-	-	-	-	-	-
Lahat Selatan	-	-	-	-	-	-
Merapi Barat	-	-	-	-	-	-
Merapi Timur	174	151	-	-	174	151
Merapi Selatan	-	-	-	-	-	-
Kabupaten Lahat Lahat Regency	1 071	1 053	632	680	1 703	1 733

Catatan/Note : Seluruh Raudatul Athfal (RA) berstatus swasta/All Raudatul Athfal (RA) are private

Sumber/Source: K2021/2022 - Kementerian Agama, EMIS, data semester ganjil laporan sampai dengan 31 Desember ((tahun))

Ministry of Religious

Affairs, EMIS, odd semester report data up to 31 Desember ((tahun))

2022/2023 - Kementerian Agama, Data Semester Ganjil ((tahun))

Tabel
Table 4.1.10

Jumlah Desa¹/Kelurahan yang Memiliki Fasilitas Sekolah Menurut Kecamatan dan Tingkat Pendidikan di Kabupaten Lahat, 2019– 2021
Number of Villages¹/Kelurahan Having Educational Facilities by Subdistrict and Educational Level in Lahat Regency, 2019– 2021

Kecamatan Subdistrict	SD Primary School		
	2019	2020	2021
(1)	(2)	(3)	(4)
Tanjung Sakti Pumi	11	11	11
Tanjung Sakti Pumu	13	13	13
Kota Agung	12	11	11
Mulak Ulu	10	10	10
Tanjung Tebat	10	10	10
Mulak Sebingkai	6	6	6
Pulau Pinang	9	9	9
Pagar Gunung	15	15	15
Gumay Ulu	7	7	7
Jarai	9	9	9
Pajar Bulan	12	12	12
Muara Payang	6	6	6
Sukamerindu	5	5	5
Kikim Barat	16	16	16
Kikim Timur	27	26	26
Kikim Selatan	13	13	13
Kikim Tengah	5	5	5
Lahat	21	21	22
Gumay Talang	6	6	6
Pseksu	8	8	8
Lahat Selatan	8	8	8
Merapi Barat	14	14	15
Merapi Timur	13	13	13
Merapi Selatan	4	4	4
Kabupaten Lahat Lahat Regency	260	258	260

Lanjutan Tabel/*Continued Table* 4.1.10

Kecamatan Subdistrict	SMP Junior High School		
	2019	2020	2021
(1)	(5)	(6)	(7)
Tanjung Sakti Pumi	4	4	4
Tanjung Sakti Pumu	3	3	3
Kota Agung	5	5	5
Mulak Ulu	2	2	2
Tanjung Tebat	2	2	2
Mulak Sebingkai	2	2	2
Pulau Pinang	1	1	1
Pagar Gunung	3	3	3
Gumay Ulu	2	2	2
Jarai	2	2	2
Pajar Bulan	1	1	1
Muara Payang	2	2	2
Sukamerindu	1	1	1
Kikim Barat	5	5	5
Kikim Timur	7	7	7
Kikim Selatan	4	4	4
Kikim Tengah	2	2	2
Lahat	14	14	14
Gumay Talang	2	2	2
Pseksu	3	3	3
Lahat Selatan	2	2	2
Merapi Barat	4	4	4
Merapi Timur	3	3	3
Merapi Selatan	1	1	1
Kabupaten Lahat Lahat Regency	77	77	77

Lanjutan Tabel/*Continued Table* 4.1.10

Kecamatan <i>Subdistrict</i>	SMA <i>Senior High School</i>		
	2019	2020	2021
(1)	(8)	(9)	(10)
Tanjung Sakti Pumi	2	2	2
Tanjung Sakti Pumu	1	1	1
Kota Agung	1	1	1
Mulak Ulu	1	1	1
Tanjung Tebat	1	1	1
Mulak Sebingkai	–	–	–
Pulau Pinang	1	1	1
Pagar Gunung	1	1	1
Gumay Ulu	1	1	1
Jarai	2	2	2
Pajar Bulan	1	1	1
Muara Payang	1	1	1
Sukamerindu	–	–	–
Kikim Barat	1	1	1
Kikim Timur	5	5	5
Kikim Selatan	2	2	2
Kikim Tengah	2	2	2
Lahat	12	12	13
Gumay Talang	2	2	2
Pseksu	1	1	1
Lahat Selatan	1	1	1
Merapi Barat	3	2	2
Merapi Timur	2	2	2
Merapi Selatan	1	1	1
Kabupaten Lahat <i>Lahat Regency</i>	45	44	45

Lanjutan Tabel/Continued Table 4.1.10

Kecamatan Subdistrict	SMK Vocational School		
	2019	2020	2021
(1)	(11)	(12)	(13)
Tanjung Sakti Pumi	1	1	1
Tanjung Sakti Pumu	–	–	–
Kota Agung	–	–	–
Mulak Ulu	–	–	–
Tanjung Tebat	–	–	–
Mulak Sebingkai	1	1	1
Pulau Pinang	–	–	–
Pagar Gunung	–	–	–
Gumay Ulu	–	–	–
Jarai	1	1	1
Pajar Bulan	–	–	–
Muara Payang	–	–	–
Sukamerindu	–	–	–
Kikim Barat	–	–	–
Kikim Timur	1	1	1
Kikim Selatan	–	–	–
Kikim Tengah	1	1	1
Lahat	4	4	5
Gumay Talang	–	–	–
Pseksu	–	–	–
Lahat Selatan	–	–	–
Merapi Barat	–	–	–
Merapi Timur	1	1	1
Merapi Selatan	–	–	–
Kabupaten Lahat Lahat Regency	10	10	11

Lanjutan Tabel/*Continued Table* 4.1.10

Kecamatan <i>Subdistrict</i>	Perguruan Tinggi <i>University</i>		
	2019	2020	2021
(1)	(14)	(15)	(16)
Tanjung Sakti Pumi	–	–	–
Tanjung Sakti Pumu	–	–	–
Kota Agung	–	–	–
Mulak Ulu	–	–	–
Tanjung Tebat	–	–	–
Mulak Sebingkai	–	–	–
Pulau Pinang	–	–	–
Pagar Gunung	–	–	–
Gumay Ulu	–	–	–
Jarai	–	–	–
Pajar Bulan	–	–	–
Muara Payang	–	–	–
Sukamerindu	–	–	–
Kikim Barat	–	–	–
Kikim Timur	1	–	–
Kikim Selatan	–	–	–
Kikim Tengah	–	–	–
Lahat	4	4	4
Gumay Talang	–	–	–
Pseksu	–	–	–
Lahat Selatan	–	–	–
Merapi Barat	–	–	–
Merapi Timur	–	–	–
Merapi Selatan	–	–	–
Kabupaten Lahat <i>Lahat Regency</i>	5	4	4

Catatan/Note : 2019 1 Desa pada tabel ini termasuk Unit Permukiman Transmigrasi (UPT) yang masih dibina oleh kementerian terkait dan nagari di Provinsi Sumatera Barat/
Villages in this table include Transmigration Settlement Unit which is still fostered by the relevant ministries and the nagari in the Province of Sumatera Barat/
2021 1 Desa pada tabel ini termasuk Unit Permukiman Transmigrasi (UPT) yang masih dibina oleh kementerian terkait dan nagari di Provinsi Sumatera Barat/
Villages in this table include Transmigration Settlement Unit which is still fostered by the relevant ministries and the nagari in the Province of Sumatera Barat/
2021 1 Desa pada tabel ini termasuk Unit Permukiman Transmigrasi (UPT) yang masih dibina oleh kementerian terkait dan nagari di Provinsi Sumatera Barat/
Villages in this table include Transmigration Settlement Unit which is still fostered by the relevant ministries and the nagari in the Province of Sumatera Barat

Sumber/Source : 2019 BPS, Pendataan Potensi Desa (Podes)/ BPS–Statistics Indonesia, Village Potential Data Collection
2021 BPS, Pendataan Potensi Desa (Podes)/ BPS–Statistics Indonesia, Village Potential Data Collection
2021 BPS, Pendataan Potensi Desa (Podes)/BPS–Statistics Indonesia, Village Potential Data Collection

Tabel
Table 4.1.11

Angka Partisipasi Murni (APM) dan Angka Partisipasi Kasar (APK) Menurut Jenjang Pendidikan di Kabupaten Lahat, 2021 dan 2022
Net Participation Rates and Gross Participation Rates by Educational Level in Lahat Regency, 2021 dan 2022

Jenjang Pendidikan Educational Level	Angka Partisipasi Murni (APM) Net Enrollment Rate		Angka Partisipasi Kasar (APK) Gross Enrollment Ratio	
	2021	2022	2021	2022
(1)	(2)	(3)	(4)	(5)
SD/MI/Sederajat Primary School	98,83	96,42	109,75	112,30
SMP/MTs/ Sederajat Lower Secondary School	86,98	84,18	94,48	100,15
SMA/SMK/MA/Sederajat Upper Secondary School	67,85	68,77	82,34	80,97

Sumber/Source: BPS, Survei Sosial Ekonomi Nasional (Susenas)/BPS-Statistics Indonesia, National Socioeconomic Survey

Tabel
Table 4.1.12

Persentase Penduduk Berumur 15 Tahun ke Atas yang Melek Huruf Menurut Kelompok Umur di Kabupaten Lahat, 2021 dan 2022
Percentage of Literate People Aged 15 Years and Over by Age Group in Lahat Regency, 2021 dan 2022

Kelompok Umur <i>Age Group</i>	2021	2022
(1)	(2)	(3)
15–19	100,00	99,37
20–24	100,00	100,00
25–29	100,00	100,00
30–34	99,19	100,00
35–39	100,00	99,66
40–44	99,78	100,00
45–49	97,93	99,67
50+	97,00	97,79
Jumlah/Total	98,85	99,24
15–24	100,00	99,68
15–44	99,82	99,83
15+	98,85	99,24
45+	97,23	98,25

Sumber/Source: BPS, Survei Sosial Ekonomi Nasional (Susenas)/BPS-Statistics Indonesia, National Socioeconomic Survey

4.2 KESEHATAN HEALTH

Tabel 4.2.1 **Jumlah Desa¹/Kelurahan Yang Memiliki Sarana Kesehatan Menurut Kecamatan di Kabupaten Lahat, 2019–2021**
Number of Villages¹/Kelurahan Having Health Facilities by Subdistrict in Lahat Regency, 2019–2021

Kecamatan Subdistrict	Rumah Sakit Hospital		
	2019	2020	2021
(1)	(2)	(3)	(4)
Tanjung Sakti Pumi	–	–	–
Tanjung Sakti Pumu	–	–	–
Kota Agung	–	–	–
Mulak Ulu	–	–	–
Tanjung Tebat	–	–	–
Mulak Sebingkai	–	–	–
Pulau Pinang	–	–	–
Pagar Gunung	–	–	–
Gumay Ulu	–	–	–
Jarai	–	–	–
Pajar Bulan	–	–	–
Muara Payang	–	–	–
Sukamerindu	–	–	–
Kikim Barat	–	–	–
Kikim Timur	–	–	–
Kikim Selatan	–	–	–
Kikim Tengah	–	–	–
Lahat	1	1	1
Gumay Talang	–	–	–
Pseksu	–	–	–
Lahat Selatan	–	–	–
Merapi Barat	–	–	–
Merapi Timur	–	–	–
Merapi Selatan	–	–	–
Kabupaten Lahat Lahat Regency	1	1	1

Lanjutan Tabel/*Continued Table* 4.2.1

Kecamatan <i>Subdistrict</i>	Rumah Sakit Bersalin <i>Maternity Hospital</i>		
	2019	2020	2021
(1)	(5)	(6)	(7)
Tanjung Sakti Pumi	-	-	-
Tanjung Sakti Pumu	-	-	-
Kota Agung	-	-	-
Mulak Ulu	-	-	-
Tanjung Tebat	-	-	-
Mulak Sebingkai	-	-	-
Pulau Pinang	-	-	-
Pagar Gunung	-	-	-
Gumay Ulu	-	-	-
Jarai	-	-	-
Pajar Bulan	-	-	-
Muara Payang	-	-	-
Sukamerindu	-	-	-
Kikim Barat	-	-	-
Kikim Timur	-	-	-
Kikim Selatan	-	-	-
Kikim Tengah	-	-	-
Lahat	-	-	-
Gumay Talang	-	-	-
Pseksu	-	-	-
Lahat Selatan	-	-	-
Merapi Barat	-	-	-
Merapi Timur	-	-	-
Merapi Selatan	-	-	-
Kabupaten Lahat <i>Lahat Regency</i>	-	-	-

Lanjutan Tabel/Continued Table 4.2.1

Kecamatan Subdistrict	Poliklinik Polyclinic		
	2019	2020	2021
(1)	(8)	(9)	(10)
Tanjung Sakti Pumi	–	–	–
Tanjung Sakti Pumu	–	–	–
Kota Agung	–	–	–
Mulak Ulu	–	–	–
Tanjung Tebat	–	–	–
Mulak Sebingkai	–	–	–
Pulau Pinang	–	–	–
Pagar Gunung	–	–	–
Gumay Ulu	–	–	–
Jarai	–	–	–
Pajar Bulan	–	–	–
Muara Payang	–	–	–
Sukamerindu	–	–	–
Kikim Barat	–	–	–
Kikim Timur	1	1	1
Kikim Selatan	1	–	–
Kikim Tengah	–	–	–
Lahat	5	5	6
Gumay Talang	1	–	–
Pseksu	–	–	–
Lahat Selatan	–	–	–
Merapi Barat	–	–	1
Merapi Timur	–	1	1
Merapi Selatan	–	–	–
Kabupaten Lahat Lahat Regency	8	7	9

Lanjutan Tabel/*Continued Table 4.2.1*

Kecamatan <i>Subdistrict</i>	Puskesmas <i>Public Health Center</i>		
	2019	2020	2021
(1)	(11)	(12)	(13)
Tanjung Sakti Pumi	1	1	1
Tanjung Sakti Pumu	2	2	1
Kota Agung	1	1	1
Mulak Ulu	1	1	1
Tanjung Tebat	1	1	1
Mulak Sebingkai	–	–	–
Pulau Pinang	1	1	1
Pagar Gunung	1	1	1
Gumay Ulu	1	1	1
Jarai	1	1	1
Pajar Bulan	1	1	1
Muara Payang	1	1	1
Sukamerindu	–	–	2
Kikim Barat	2	2	2
Kikim Timur	3	3	3
Kikim Selatan	3	3	2
Kikim Tengah	1	1	1
Lahat	5	5	5
Gumay Talang	1	1	1
Pseksu	1	1	1
Lahat Selatan	–	–	–
Merapi Barat	1	1	1
Merapi Timur	3	3	3
Merapi Selatan	1	1	1
Kabupaten Lahat <i>Lahat Regency</i>	33	33	33

Lanjutan Tabel/*Continued Table 4.2.1*

Kecamatan <i>Subdistrict</i>	Puskesmas Pembantu <i>Subsidiary of Public Health Center</i>		
	2019	2020	2021
(1)	(14)	(15)	(16)
Tanjung Sakti Pumi	2	2	2
Tanjung Sakti Pumu	–	–	–
Kota Agung	2	2	2
Mulak Ulu	1	1	–
Tanjung Tebat	1	2	1
Mulak Sebingkai	1	1	1
Pulau Pinang	1	1	1
Pagar Gunung	1	1	–
Gumay Ulu	2	1	1
Jarai	2	2	2
Pajar Bulan	3	2	2
Muara Payang	2	1	1
Sukamerindu	3	2	2
Kikim Barat	9	7	6
Kikim Timur	7	5	5
Kikim Selatan	1	1	–
Kikim Tengah	2	1	1
Lahat	6	5	5
Gumay Talang	1	1	1
Pseksu	3	3	1
Lahat Selatan	2	2	1
Merapi Barat	1	1	1
Merapi Timur	3	1	2
Merapi Selatan	3	1	1
Kabupaten Lahat <i>Lahat Regency</i>	59	46	39

Lanjutan Tabel/*Continued Table 4.2.1*

Kecamatan <i>Subdistrict</i>	Apotek <i>Pharmacy</i>		
	2019	2020	2021
(1)	(17)	(18)	(19)
Tanjung Sakti Pumi	–	–	–
Tanjung Sakti Pumu	–	–	–
Kota Agung	–	–	–
Mulak Ulu	–	–	–
Tanjung Tebat	–	–	–
Mulak Sebingkai	–	–	–
Pulau Pinang	–	–	–
Pagar Gunung	–	–	–
Gumay Ulu	–	–	–
Jarai	1	1	1
Pajar Bulan	–	–	–
Muara Payang	–	–	–
Sukamerindu	–	–	–
Kikim Barat	–	–	–
Kikim Timur	–	–	1
Kikim Selatan	–	–	–
Kikim Tengah	–	–	–
Lahat	7	6	7
Gumay Talang	–	–	–
Pseksu	–	–	–
Lahat Selatan	–	–	1
Merapi Barat	–	–	–
Merapi Timur	–	–	–
Merapi Selatan	–	–	–
Kabupaten Lahat/<i>Lahat Regency</i>	8	7	10

Catatan/Note :2019 Desa pada tabel ini termasuk Unit Permukiman Transmigrasi (UPT) yang masih dibina oleh kementerian terkait dan nagari di Provinsi Sumatera Barat/Villages in this table include Transmigration Settlement Unit which is still fostered by the relevant ministries and the nagari in the Province of Sumatera Barat

2020 Desa pada tabel ini termasuk Unit Permukiman Transmigrasi (UPT) yang masih dibina oleh kementerian terkait dan nagari di Provinsi Sumatera Barat/ Villages in this table include Transmigration Settlement Unit which is still fostered by the relevant ministries and the nagari in the Province of Sumatera Barat

2021 Desa pada tabel ini termasuk Unit Permukiman Transmigrasi (UPT) yang masih dibina oleh kementerian terkait dan nagari di Provinsi Sumatera Barat/ Villages in this table include Transmigration Settlement Unit which is still fostered by the relevant ministries and the nagari in the Province of Sumatera Barat

Sumber/Source :2019 BPS, Pendataan Potensi Desa (Podes)/BPS-Statistics Indonesia, Village Potential Data Collecting
2020 BPS, Pendataan Potensi Desa (Podes)/ BPS-Statistics Indonesia, Village Potential Data Collection
2021 BPS, Pendataan Potensi Desa (Podes)/BPS-Statistics Indonesia, Village Potential Data Collection

Tabel 4.2.2 Jumlah Tenaga Kesehatan Menurut Kecamatan di Kabupaten Lahat, 2022
Table Number of Health Human Resources by Subdistrict in in Lahat Regency, 2022

Kecamatan Subdistrict	"Tenaga Keperawatan Nursing Worker"	"Tenaga Kebidanan Midwifery Worker"	"Tenaga Kefarmasian armaceutical "	"Tenaga Kesehatan Masyarakat Public Health Worker"	"Tenaga Kesehatan Lingkungan Environmental Health Worker"	"Tenaga Gizi Nutritionist "	"Tenaga Medis Medical Worker"
(1)	(2)	(3)	(4)	(5)	(6)	(7)	(8)
Tanjung Sakti Pumi	18	21	2	-	3	2	1
Tanjung Sakti Pumu	19	22	1	-	2	4	1
Kota Agung	31	31	1	-	2	1	1
Mulak Ulu	7	32	1	-	1	-	2
Tanjung Tebat	19	18	2	-	2	-	1
Mulak Sebingkai	-	-	-	-	-	-	-
Pulau Pinang	23	25	1	1	2	2	1
Pagar Gunung	27	35	1	1	2	1	2
Gumay Ulu	11	15	1	2	-	1	1
Jarai	24	30	3	-	2	3	1
Pajar Bulan	15	14	2	1	2	1	1
Muara Payang	12	11	1	-	3	1	1
Sukamerindu	10	25	2	-	2	2	1
Kikim Barat	31	35	1	2	1	2	3
Kikim Timur	42	67	2	-	1	3	6
Kikim Selatan	24	30	3	1	1	4	3
Kikim Tengah	15	17	1	-	-	-	1
Lahat	262	255	39	6	11	23	41
Gumay Talang	32	29	-	1	2	2	1
Pseksu	-	-	-	1	-	-	-
Lahat Selatan	12	18	2	-	-	-	1
Merapi Barat	41	58	2	-	2	1	2
Merapi Timur	36	58	4	1	3	5	1
Merapi Selatan	21	29	1	1	2	2	2
Kabupaten Lahat Lahat Regency	732	875	73	18	46	60	75

Lanjutan Tabel/Continued Table 4.2.2

Kecamatan Subdistrict	"Psikologi Klinis Clinical Psychology "	"Tenaga Keterapian Fisik Physical Therapists "	"Tenaga Keteknisian Medis Medical Technicians "	"Tenaga Teknik Biomedika Biomedical Enginer "	"Tenaga Kesehatan Tradisional Traditional Health Worker "
(1)	(9)	(10)	(11)	(12)	(13)
Tanjung Sakti Pumi	-	-	-	-	-
Tanjung Sakti Pumu	-	-	-	-	-
Kota Agung	-	-	-	-	-
Mulak Ulu	-	-	-	-	-
Tanjung Tebat	-	-	-	-	-
Mulak Sebingkai	-	-	-	-	-
Pulau Pinang	-	-	-	-	-
Pagar Gunung	-	-	-	-	-
Gumay Ulu	-	-	-	-	-
Jarai	-	-	-	-	-
Pajar Bulan	-	-	-	-	-
Muara Payang	-	-	-	-	-
Sukamerindu	-	-	-	-	-
Kikim Barat	-	-	-	-	-
Kikim Timur	-	-	-	-	-
Kikim Selatan	-	-	-	-	-
Kikim Tengah	-	-	-	-	-
Lahat	-	-	-	-	-
Gumay Talang	-	-	-	-	-
Pseksu	-	-	-	-	-
Lahat Selatan	-	-	-	-	-
Merapi Barat	-	-	-	-	-
Merapi Timur	-	-	-	-	-
Merapi Selatan	-	-	-	-	-
Kabupaten Lahat Lahat Regency	-	-	-	-	-

Catatan/Note: Beberapa angka kecamatan Mulak Sebingkai dan Lahat Selatan masih bergabung dengan kecamatan induk pemekaran/ Several figures from the Mulak Seframe and Lahat Selatan sub-districts are still joined to the division's parent sub-district

Sumber/Source: Dinas Kesehatan Kabupaten Lahat/Public Health Office Lahat Regency

Tabel
Table 4.2.3

**Jumlah Rumah Sakit Umum, Rumah Sakit Khusus,
Puskesmas, Klinik Pratama, dan Posyandu Menurut
Kecamatan di Kabupaten Lahat, 2021 dan 2022**
*Number of General Hospital, Specialized Hospital, Public
Health Center, Primary Clinic, and Integrated Health Post by
Subdistrict in in Lahat Regency, 2021 and 2022*

Kecamatan Subdistrict	Rumah Sakit Umum General Hospital		Rumah Sakit Khusus Specialized Hospital	
	2021	2022	2021	2022
(1)	(2)	(3)	(4)	(5)
Tanjung Sakti Pumi	–	–	–	–
Tanjung Sakti Pumu	–	–	–	–
Kota Agung	–	–	–	–
Mulak Ulu	–	–	–	–
Tanjung Tebat	–	–	–	–
Mulak Sebingkai
Pulau Pinang	–	–	–	–
Pagar Gunung	–	–	–	–
Gumay Ulu	–	–	–	–
Jarai	–	–	–	–
Pajar Bulan	–	–	–	–
Muara Payang	–	–	–	–
Sukamerindu	–	–	–	–
Kikim Barat	–	–	–	–
Kikim Timur	–	–	–	–
Kikim Selatan	–	–	–	–
Kikim Tengah	–	–	–	–
Lahat	2	2	–	–
Gumay Talang	–	–	–	–
Pseksu	–	–	–	–
Lahat Selatan
Merapi Barat	–	–	–	–
Merapi Timur	–	–	–	–
Merapi Selatan	–	–	–	–
Kabupaten Lahat Lahat Regency	2	2	–	–

Lanjutan Tabel/Continued Table 4.2.3

Kecamatan Subdistrict	Puskesmas ¹ Rawat Inap Public Health Center ¹ with Inpatient Care		Puskesmas ¹ Non Rawat Inap Public Health Center ¹ without Inpatient Care	
	2021	2022	2021	2022
(1)	(6)	(7)	(8)	(9)
Tanjung Sakti Pumi	1	1	–	–
Tanjung Sakti Pumu	–	–	1	1
Kota Agung	1	1	–	–
Mulak Ulu	1	1	–	–
Tanjung Tebat	–	–	1	1
Mulak Sebingkai
Pulau Pinang	–	–	1	1
Pagar Gunung	1	1	–	–
Gumay Ulu	–	–	1	1
Jarai	1	1	–	–
Pajar Bulan	–	–	1	1
Muara Payang	–	–	1	1
Sukamerindu	–	–	1	1
Kikim Barat	1	1	1	1
Kikim Timur	1	1	2	2
Kikim Selatan	1	1	1	1
Kikim Tengah	–	–	1	1
Lahat	1	1	5	5
Gumay Talang	–	–	1	1
Pseksu	–	–	1	1
Lahat Selatan
Merapi Barat	1	1	–	–
Merapi Timur	–	–	3	3
Merapi Selatan	1	1	–	–
Kabupaten Lahat Lahat Regency	11	11	22	22

Lanjutan Tabel/Continued Table 4.2.3

Kecamatan Subdistrict	Klinik Pratama Primary Clinic		Posyandu Intregated Health Post	
	2021	2022	2021	2022
(1)	(10)	(11)	(12)	(13)
Tanjung Sakti Pumi	–	–	21	21
Tanjung Sakti Pumu	1	1	14	14
Kota Agung	–	–	23	23
Mulak Ulu	–	–	26	26
Tanjung Tebat	1	1	16	16
Mulak Sebingkai	–	–
Pulau Pinang	1	1	14	14
Pagar Gunung	–	–	21	21
Gumay Ulu	1	1	10	10
Jarai	–	–	21	21
Pajar Bulan	1	1	20	20
Muara Payang	1	1	8	8
Sukamerindu	1	1	10	10
Kikim Barat	1	1	21	21
Kikim Timur	2	2	41	41
Kikim Selatan	1	1	19	19
Kikim Tengah	1	1	11	11
Lahat	5	5	79	79
Gumay Talang	1	1	18	18
Pseksu	1	1	13	13
Lahat Selatan	–	–
Merapi Barat	–	–	17	17
Merapi Timur	3	3	20	20
Merapi Selatan	–	–	11	11
Kabupaten Lahat Lahat Regency	22	22	454	454

Catatan/Note : 2021/20221 Puskesmas yang teregistrasi/Registered Public Health Center
 ... Beberapa angka kecamatan Mulak Sebingkai dan Lahat Selatan masih bergabung dengan kecamatan induk pemekaran/ ... Several figures from the sub-districts of Mulak Seframe and Lahat Selatan are still joined to the division's parent sub-district

Sumber/Source: Dinas Kesehatan Kabupaten Lahat/ Public Health Office Lahat Regency

4.3 AGAMA DAN SOSIAL LAINNYA RELIGION AND OTHER SOCIAL AFFAIRS

Tabel 4.3.1 Jumlah Penduduk Menurut Kecamatan dan Agama yang Dianut di Kabupaten Lahat, 2022
Population by Subdistrict and Religion in Lahat Regency, 2022

Kecamatan Subdistrict	Islam	Protestan Protestant	Katolik Catholic	Hindu	Budha Buddha	Lainnya Others
(1)	(2)	(3)	(4)	(5)	(6)	(7)
Tanjung Sakti Pumi	17 937	-	176	-	-	-
Tanjung Sakti Pumu	12 977	-	15	-	-	-
Kota Agung	13 774	-	-	-	-	-
Mulak Ulu	12 327	-	-	-	-	-
Tanjung Tebat	8 820	-	-	-	-	-
Mulak Sebingkai	6 155	-	-	-	-	-
Pulau Pinang	10 216	7	-	-	-	-
Pagar Gunung	12 421	5	-	-	-	-
Gumay Ulu	5 052	-	-	-	-	-
Jarai	21 845	-	-	-	-	-
Pajar Bulan	14 635	-	-	-	-	-
Muara Payang	10 990	-	-	-	-	-
Sukamerindu	8 269	-	-	-	-	-
Kikim Barat	17 794	73	80	-	-	-
Kikim Timur	31 485	60	52	-	-	-
Kikim Selatan	15 740	5	-	-	-	-
Kikim Tengah	8 694	22	-	-	-	-
Lahat	770 630	1 532	1 062	201	194	-
Gumay Talang	12 934	-	-	-	-	-
Pseksu	8 841	-	-	-	-	-
Lahat Selatan	10 820	-	-	-	-	-
Merapi Barat	17 368	-	20	-	-	-
Merapi Timur	17 654	-	117	-	-	-
Merapi Selatan	8 779	-	-	-	-	-
Kabupaten Lahat Lahat Regency	1 076 157	1 704	1 522	201	194	-

Sumber/Source: Kementerian Agama Kabupaten Lahat/Ministry of Religion Lahat Regency

Tabel 4.3.2 Jumlah Tempat Peribadatan Menurut Kecamatan di Kabupaten Lahat, 2022
Table Number of Places of Worship by Subdistrict in Lahat Regency, 2022

Kecamatan Subdistrict	Masjid Mosque	Mushola Pray Room	Gereja Protestan Protestant Church	Gereja Katholik Catholic Church	Pura Temple	Vihara
(1)	(2)	(3)	(4)	(5)	(6)	(7)
Tanjung Sakti Pumi	25	3	-	3	-	-
Tanjung Sakti Pumu	18	4	-	-	-	-
Kota Agung	36	5	-	-	-	-
Mulak Ulu	12	5	-	-	-	-
Tanjung Tebat	22	2	-	-	-	-
Mulak Sebingkai	10	2	-	-	-	-
Pulau Pinang	13	5	-	-	-	-
Pagar Gunung	22	4	-	-	-	-
Gumay Ulu	18	8	-	-	-	-
Jarai	29	12	-	-	-	-
Pajar Bulan	23	0	-	-	-	-
Muara Payang	17	1	-	-	-	-
Sukamerindu	17	1	-	-	-	-
Kikim Barat	30	10	-	-	-	-
Kikim Timur	54	20	3	3	-	-
Kikim Selatan	21	4	-	-	-	-
Kikim Tengah	11	9	-	1	-	-
Lahat	113	30	5	1	-	2
Gumay Talang	15	2	-	-	-	-
Pseksu	15	2	-	-	-	-
Lahat Selatan	16	7	-	-	-	-
Merapi Barat	26	8	-	1	-	-
Merapi Timur	24	19	-	2	-	-
Merapi Selatan	11	1	-	-	-	-
Kabupaten Lahat Lahat Regency	598	164	8	11	-	2

Catatan/Note: ... = Data tidak tersedia, masih bergabung dengan Kecamatan Induk/ ... = Data not available, still joined to the Parent District

Sumber/Source: Kenebterian Agama Kabupaten Lahat/Ministry of Religion Lahat Regency

Tabel
Table 4.3.3**Jumlah Desa¹/Kelurahan yang Mengalami Bencana Alam²
Menurut Kecamatan di Kabupaten Lahat, 2019–2021**
**Number of Villages¹/Kelurahan that Had Natural Disaster²
by Subdistrict in Lahat Regency, 2019–2021**

Kecamatan Subdistrict	Banjir/Flood		
	2019	2021	2021
(1)	(2)	(3)	(4)
Tanjung Sakti Pumi	4	6	–
Tanjung Sakti Pumu	–	1	1
Kota Agung	–	–	–
Mulak Ulu	–	–	–
Tanjung Tebat	–	–	1
Mulak Sebingkai	–	–	–
Pulau Pinang	1	–	1
Pagar Gunung	–	3	3
Gumay Ulu	–	2	1
Jarai	–	–	–
Pajar Bulan	–	–	–
Muara Payang	–	–	–
Sukamerindu	–	–	–
Kikim Barat	1	4	–
Kikim Timur	2	3	16
Kikim Selatan	–	–	3
Kikim Tengah	–	4	4
Lahat	–	5	8
Gumay Talang	–	–	2
Pseksu	–	–	–
Lahat Selatan	2	–	3
Merapi Barat	–	3	2
Merapi Timur	–	2	1
Merapi Selatan	1	–	2
Kabupaten Lahat Lahat Regency	11	33	48

Lanjutan Tabel/Continued Table 4.3.3

Kecamatan Subdistrict	Gempa Bumi/Earthquake		
	2019	2021	2021
(1)	(5)	(6)	(7)
Tanjung Sakti Pumi	–	–	–
Tanjung Sakti Pumu	–	–	–
Kota Agung	–	–	–
Mulak Ulu	–	–	–
Tanjung Tebat	–	–	–
Mulak Sebingkai	–	–	–
Pulau Pinang	–	–	–
Pagar Gunung	–	–	–
Gumay Ulu	–	–	–
Jarai	–	–	–
Pajar Bulan	–	–	–
Muara Payang	–	–	–
Sukamerindu	–	–	–
Kikim Barat	–	–	–
Kikim Timur	–	–	–
Kikim Selatan	–	–	–
Kikim Tengah	–	–	–
Lahat	–	–	–
Gumay Talang	–	–	–
Pseksu	–	–	–
Lahat Selatan	–	–	–
Merapi Barat	–	–	–
Merapi Timur	–	–	–
Merapi Selatan	–	–	–
Kabupaten Lahat Lahat Regency	–	–	–

Lanjutan Tabel/*Continued Table 4.3.3*

Kecamatan <i>Subdistrict</i>	Tanah Longsor/ <i>Landslide</i>		
	2019	2021	2021
(1)	(8)	(9)	(10)
Tanjung Sakti Pumi	1	4	3
Tanjung Sakti Pumu	–	2	–
Kota Agung	–	–	–
Mulak Ulu	–	–	–
Tanjung Tebat	–	–	–
Mulak Sebingkai	–	–	–
Pulau Pinang	2	2	1
Pagar Gunung	–	2	1
Gumay Ulu	1	6	3
Jarai	–	–	–
Pajar Bulan	–	–	–
Muara Payang	–	–	–
Sukamerindu	–	–	–
Kikim Barat	–	2	–
Kikim Timur	1	2	4
Kikim Selatan	–	–	3
Kikim Tengah	–	1	–
Lahat	–	3	4
Gumay Talang	–	–	–
Pseksu	–	1	2
Lahat Selatan	–	1	3
Merapi Barat	–	2	–
Merapi Timur	–	1	1
Merapi Selatan	–	–	–
Kabupaten Lahat/<i>Lahat Regency</i>	5	29	25

Catatan/Note: 2019Desa pada tabel ini termasuk Unit Permukiman Transmigrasi (UPT) yang masih dibina oleh kementerian terkait dan nagari di Provinsi Sumatera Barat/Villages in this table are included in Transmigration Settlement Unit which is still fostered by the relevant ministries and the nagari in the Province of Sumatera Barat

2Kejadian dalam setahun sebelum tahun pencacahan/Occurrence in the last one year before the enumeration year

2021 1Desa pada tabel ini termasuk Unit Permukiman Transmigrasi (UPT) yang masih dibina oleh kementerian terkait dan nagari di Provinsi Sumatera Barat/Villages in this table are included in Transmigration Settlement Unit which is still fostered by the relevant ministries and the nagari in the Province of Sumatera Barat

2Kejadian dalam setahun sebelum tahun pencacahan/Occurrence in the last one year before the enumeration year

2021 2Desa pada tabel ini termasuk Unit Permukiman Transmigrasi (UPT) yang masih dibina oleh kementerian terkait dan nagari di Provinsi Sumatera Barat/Villages in this table are included in Transmigration Settlement Unit which is still fostered by the relevant ministries and the nagari in the Province of Sumatera Barat 2Terjadi dalam tiga tahun terakhir sampai dengan saat pencacahan/ Occured during the last three years by the time of enumeration

Sumber/Source : 2019 BPS, Pendataan Potensi Desa (Podes)/BPS-Statistics Indonesia, Village Potential Data Collecting
2021 BPS, Pendataan Potensi Desa (Podes)/BPS-Statistics Indonesia, Village Potential Data Collecting
2021 BPS, Pendataan Potensi Desa (Podes)/BPS-Statistics Indonesia, Village Potential Data Collection

4.4 KEMISKINAN POVERTY

Tabel 4.4.1 **Garis Kemiskinan, Jumlah, dan Persentase Penduduk Miskin di Kabupaten Lahat, 2014–2022**
Poverty Line, Number, and Percentage of Poor People in Lahat Regency, 2014–2022

Tahun Year	Garis Kemiskinan (rupiah/kapita/bulan) Poverty Line (rupiah/capita/month)	Jumlah Penduduk Miskin (ribu) Number of Poor People (thousand)	Persentase Penduduk Miskin Percentage of Poor People
(1)	(2)	(3)	(4)
2014	320 716	70,30	18,02
2015	332 943	70,70	18,02
2016	369 359	67,83	17,11
2017	385 525	67,33	16,81
2018	419 658	65,31	16,15
2019	428 309	65,03	15,92
2020	457 569	65,75	15,95
2021	485 142	68,40	16,46
2022	513 085	65,39	15,61

Sumber/Source: BPS, Survei Sosial Ekonomi Nasional Maret/BPS-Statistics Indonesia, March National Socioeconomic Survey

Tabel
Table 4.4.2

Indeks Kedalaman Kemiskinan dan Indeks Keparahan Kemiskinan di Kabupaten Lahat, 2014–2022
Poverty Gap Index and Poverty Severity Index in Lahat Regency, 2014–2022

Tahun Year	Indeks Kedalaman Kemiskinan <i>Poverty Gap Index</i>	Indeks Keparahan Kemiskinan <i>Poverty Severity Index</i>
(1)	(2)	(3)
2014	2,62	0,56
2015	2,81	0,70
2016	2,59	0,62
2017	2,45	0,61
2018	2,85	0,73
2019	2,66	0,69
2020	2,64	0,67
2021	3,14	0,81
2022	3,42	0.96


Sumber/Source: BPS, Survei Sosial Ekonomi Nasional Maret/BPS-Statistics Indonesia, March National Socioeconomic Survey

05

PERTANIAN DAN PERIKANAN
AGRICULTURE AND FISHERY

Produksi Perkebunan **Kabupaten Lahat 2022**

Production of Estate
Lahat Regency 2022



Karet/Rubber

Tertinggi
1

215 476



Kelapa Sawit/Oil Palm

Tertinggi
2

225 428

sumber/source:

Dinas Perdagangan Kabupaten Lahat
/Trade Service of Lahat Regency

PENJELASAN TEKNIS

1. Lahan sawah adalah lahan pertanian yang berpetak-petak dan dibatasi oleh pematang (galengan), saluran untuk menahan/ menyalurkan air, yang biasanya ditanami padi sawah tanpa memandang dari mana diperoleh atau status lahan tersebut, Lahan yang dimaksud termasuk lahan yang terdaftar di Pajak Bumi Bangunan, luran Pembangunan Daerah, lahan bengkok, lahan serobotan, lahan rawa yang ditanami padi dan lahan bekas tanaman tahunan yang telah dijadikan sawah, baik yang ditanami padi, palawija atau tanaman semusim lainnya.
2. Data pokok tanaman pangan yang dikumpulkan adalah luas panen dan produktivitas (hasil per hektar), Produksi tanaman pangan merupakan hasil perkalian antara luas panen dengan produktivitas, Pengumpulan data luas panen dilakukan setiap bulan dengan pendekatan area kecamatan di seluruh wilayah Indonesia, Pengumpulan data produktivitas dilakukan melalui pengukuran langsung pada plot ubinan berukuran $2\frac{1}{2}$ m x $2\frac{1}{2}$ m, Pengumpulan data produktivitas dilakukan setiap subround (empat bulanan) pada waktu panen petani,

TECHNICAL NOTES

1. *Wetland is agricultural land that separated by small dykes to resist water, where the main crop is usually wetland paddy without considering where it is got from or the status of the land, It includes the land that is registered at land income tax office, regional development contribution, 'bengkok' land, illegal ownership, swamps for rice cultivation, and annual crop land mark that has been used as rice field, which are both planted with paddy, secondary crops or the other seasonal crops*
2. *The main food crops data collected consists of harvested area and productivity (yield per hectare), Food crops production is generated by harvested area multiplied by productivity, The harvested area data is collected every month using sub district area approach in all sub district in Indonesia, The productivity data collection is conducted by a direct measurement in $2\frac{1}{2}$ m x $2\frac{1}{2}$ m crop cutting plot, The productivity measurement is conducted in every subround (four monthly) at the time when farmers are harvesting their crops,*

- | | |
|---|--|
| <p>3. Data produksi padi dan palawija yang disajikan adalah dalam kualitas: gabah kering giling (padi), pipilan kering (jagung), biji kering (kedelai dan kacang tanah), dan umbi basah (ubi kayu dan ubi jalar).</p> | <p>3. <i>Production of paddy and secondary crops data are presented in the form of: dry unhusked rice (paddy), dry loose maize (maize), dry shells crops (soybeans and peanuts), and fresh roots (cassava and sweet potatoes).</i></p> |
| <p>4 T22, Berdasarkan Undang-Undang No, 41 Tahun 1999 tentang Kehutanan, kawasan hutan dibagi ke dalam kelompok Hutan Konservasi, Hutan Lindung, dan Hutan Produksi.</p> | <p>4 <i>In accordance to the Act on Forestry No, 41/1999, forest area is categorized as Conservation Forest, Protection Forest and Production Forest.</i></p> |
| <p>5 Tanaman sayuran dan buah-buahan semusim</p> <ul style="list-style-type: none"> • Tanaman sayuran semusim adalah tanaman sumber vitamin, garam mineral dan lain-lain yang dikonsumsi dari bagian tanaman yang berupa daun, bunga, buah, dan umbinya, yang berumur kurang dari satu tahun. • Tanaman buah-buahan semusim adalah tanaman sumber vitamin, garam mineral, dan lain-lain yang dikonsumsi dari bagian tanaman yang berupa buah, berumur kurang dari satu tahun, tidak berbentuk pohon/rumpun tetapi menjalar dan berbatang lunak. | <p>5 <i>Seasonal vegetable and fruit plants</i></p> <ul style="list-style-type: none"> • <i>Seasonal vegetable plants are plants which are the Sources of vitamin, mineral salt, etc, consumed from the part of the plant in the form of leaf, flower, fruit, and root with the age of less than one year.</i> • <i>Seasonal fruit plants are plants which are the Sources of vitamin, mineral salt, etc, consumed from the part of the plant in the form of fruits, These plants are creeps with the age of less than one year.</i> |
| <p>6 Tanaman biofarmaka adalah tanaman yang bermanfaat untuk obat-obatan, kosmetik, dan kesehatan yang dikonsumsi atau digunakan dari bagian-bagian tanaman seperti daun, batang, buah, umbi (rimpang) ataupun akar.</p> | <p>6 <i>Medicinal plants are plants which are useful for medicine, It is consumed from part of the plant such as leaf, flower, fruit, tuber, and root.</i></p> |

ULASAN

Kabupaten Lahat tergolong sebagai daerah pertanian. Kabupaten Lahat jika dirinci berdasarkan luas Panen Tanaman sayuran yang pada tahun 2022 terluas adalah tanaman tomat yaitu 241 Ha.

Terdapat banyak jenis tanaman yang diusahakan oleh perkebunan rakyat, baik tanaman perkebunan berumur pendek seperti nilam maupun perkebunan berumur panjang seperti karet, kelapa, kopi, kakao dan lainnya. Hanya saja yang cukup menonjol adalah kopi dan karet, sementara kelapa sawit diusahakan oleh perkebunan besar.

Pada tahun 2022 di Kabupaten Lahat, luas tanaman perkebunan kopi paling luas sebesar 54.440 ha jika dibandingkan dengan luas tanaman perkebunan lainnya yaitu karet sebesar 34.820 ha, kelapa sawit sebesar 9.100 ha, kelapa sebesar 570 ha, kakao sebesar 4.370 ha dan tembakau 50 ha

Untuk besarnya jumlah produksi dari tanaman perkebunan di Kabupaten Lahat tahun 2022, produksi dari Karet yang paling besar jika dibandingkan dengan tanaman perkebunan lainnya yaitu sebesar 25.790 ton, kemudian disusul dengan tanaman kelapa sawit sebesar 23.020 ton dan kopi sebesar 22.800 ton.

DESCRIPTION

Lahat Regency is classified as an agricultural area. Lahat Regency if detailed based on the area of Harvest Vegetable plants in 2022 the widest is tomato plants that is 241 Ha.

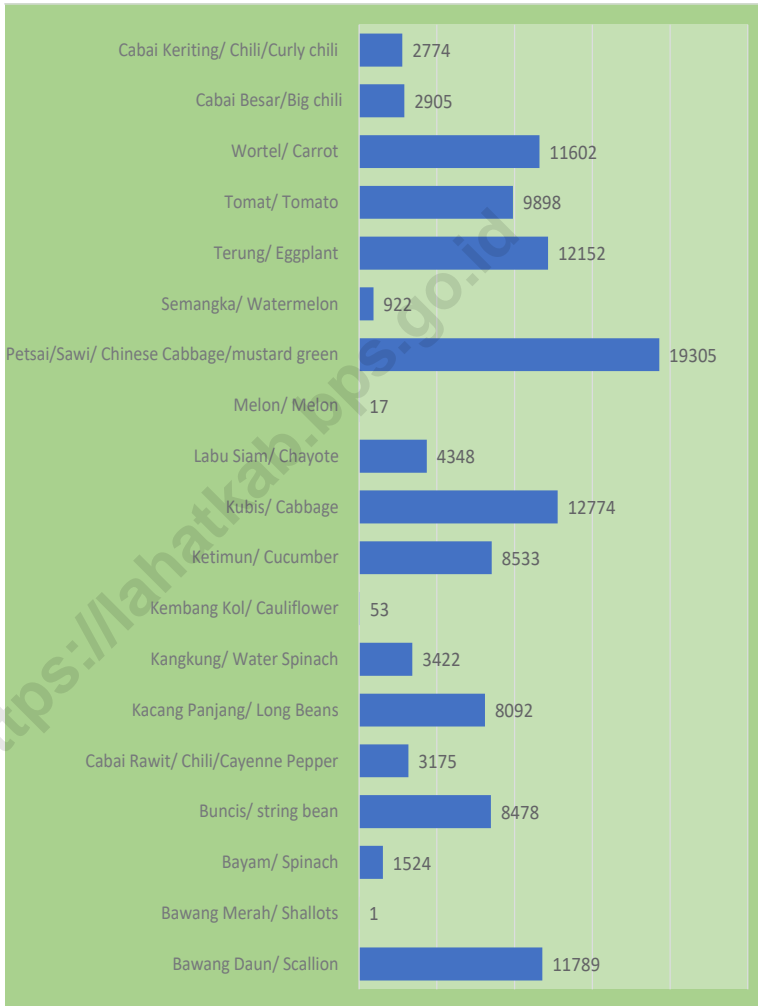
There are many other plants are cultivated by smallholders, both short-lived crops such as patchouli and long-lived plantations such as rubber, coconut, coffee, cocoa and more. It's just a fairly prominent is the coffee and rubber, while oil palm plantations cultivated by large.

In the year 2022 in Lahat regency, the coffee plantation area of 54,440 ha of the most extensive when compared with other plantation area of 34,840 ha of rubber, amounting to 9,100 ha of oil palm, coconut 570 ha, cocoa of 4,370 and 50 ha of tobacco.

For his large amount of production of plantation crops in Lahat regency in 2022, production from the largest rubber compared to other plantation crops that is equal to 25,790 tons followed by palm oil and coffee amounted to rubber amounted to 23,020 tons and coffee 22,800 ton.

Gambar 5.1
Figures

Produksi Tanaman Sayuran dan Buah-Buahan Semusim Menurut Jenis Tanaman di Kabupaten Lahat, 2019–2022
Production of Seasonal Vegetables and Fruits by Kind of Plant in Lahat Regency, 2019–2022



Sumber/Source: BPS, Statistik Pertanian Hortikultura SPH-SBS/BPS-Statistics Indonesia, Agricultural Statistic for Horticulture SPH-SBS

Gambar
Figures 5.2

Produksi Perkebunan Rakyat Menurut Jenis Tanaman di Kabupaten Lahat (ton), 2022

Production of Estates by Type of Crops in Lahat Regency (ton), 2022



Sumber/Source: BPS, Statistik Pertanian Hortikultura SPH-SBS/BPS-Statistics Indonesia, Agricultural Statistic for Horticulture SPH-SBS

**5.1 HORTIKULTURA
HORTICULTURE**

Tabel 5.1.1 Luas Panen Tanaman Sayuran Menurut Kecamatan dan Jenis Tanaman di Kabupaten Lahat, 2021 dan 2022
Harvested Area of Vegetables by Subdistrict and Kind of Plant in Lahat Regency, 2021 and 2022

Kecamatan Subdistrict	Bawang Daun/Scallion (ha/ha)		Bawang Merah/ Shallots (ha/ha)		Bayam/Spinach (ha/ha)	
	2021	2022	2021	2022	2021	2022
(1)	(2)	(3)	(4)	(5)	(6)	(7)
Tanjung Sakti Pumi	13	14	-	-	-	-
Tanjung Sakti Pumu	2	3	-	-	-	-
Kota Agung	2	-	-	-	-	-
Mulak Ulu	-	-	-	1	-	-
Tanjung Tebat	-	-	-	-	-	-
Mulak Sebingkai	-	-	-	-	-	3
Pulau Pinang	-	-	-	-	-	-
Pagar Gunung	-	-	-	-	-	0
Gumay Ulu	1	-	-	-	1	1
Jarai	37	35	-	-	12	12
Pajar Bulan	20	27	-	-	-	-
Muara Payang	20	17	-	-	-	-
Sukamerindu	34	38	-	-	-	-
Kikim Barat	-	-	-	-	7	8
Kikim Timur	-	-	-	-	-	-
Kikim Selatan	-	-	-	-	2	-
Kikim Tengah	-	-	-	-	10	10
Lahat	-	-	-	-	1	-
Gumay Talang	-	-	-	-	12	12
Pseksu	-	-	-	-	4	1
Lahat Selatan	-	-	-	-	-	-
Merapi Barat	-	-	-	-	11	12
Merapi Timur	-	-	-	-	9	6
Merapi Selatan	-	-	-	-	8	12
Kabupaten Lahat Lahat Regency	129	134	-	1	76	77

Lanjutan Tabel/Continued Table 5.1.1

Kecamatan Subdistrict	Buncis/ string bean (ha/ ha)		Cabai Besar/ Chili/Big chili (ha/ ha)		Cabai Rawit/ Chili/ Cayenne Pepper (ha/ ha)	
	2021	2022	2021	2022	2021	2022
(1)	(8)	(9)	(10)	(11)	(12)	(13)
Tanjung Sakti Pumi	14	12	20	...	8	7
Tanjung Sakti Pumu	3	4	5	...	3	5
Kota Agung	4	4	23	...	5	-
Mulak Ulu	-	-	10	...	5	2
Tanjung Tebat	-	-	19	...	2	-
Mulak Sebingkai	-	-	5	...	-	-
Pulau Pinang	-	-	2	...	12	12
Pagar Gunung	-	-	2	...	2	2
Gumay Ulu	0	1	4	...	3	2
Jarai	16	16	25	...	8	10
Pajar Bulan	12	16	22	...	7	9
Muara Payang	13	17	27	...	9	9
Sukamerindu	15	15	24	...	9	9
Kikim Barat	-	-	7	...	11	3
Kikim Timur	-	-	-	...	-	-
Kikim Selatan	-	-	43	...	19	9
Kikim Tengah	-	-	10	...	2	4
Lahat	-	-	2	...	3	2
Gumay Talang	-	-	-	...	1	1
Pseksu	-	-	3	...	3	2
Lahat Selatan	-	-	3	...	3	1
Merapi Barat	-	-	4	...	2	4
Merapi Timur	-	1	3	...	1	1
Merapi Selatan	-	-	2	...	1	-
Kabupaten Lahat Lahat Regency	77	86	265	...	119	93

Lanjutan Tabel/Continued Table 5.1.1

Kecamatan Subdistrict	Jamur/ Mushrooms (m2/ m2)		Kacang Panjang/ Long Beans (ha/ ha))		Kangkung/ Water Spinach (ha/ ha)	
	2021	2022	2021	2022	2021	2022
(1)	(14)	(15)	(16)	(17)	(18)	(19)
Tanjung Sakti Pumi	-	-	11	13	-	-
Tanjung Sakti Pumu	-	-	2	-	-	-
Kota Agung	-	-	1	6	-	-
Mulak Ulu	-	-	-	-	-	-
Tanjung Tebat	-	-	2	-	1	-
Mulak Sebingkai	-	-	1	-	3	3
Pulau Pinang	2	-	12	12	5	4
Pagar Gunung	-	-	14	2	11	2
Gumay Ulu	-	-	3	1	2	1
Jarai	-	-	10	10	12	12
Pajar Bulan	-	-	10	13	-	-
Muara Payang	-	-	10	14	-	-
Sukamerindu	-	-	10	11	-	-
Kikim Barat	-	-	5	7	6	7
Kikim Timur	-	-	2	1	-	0
Kikim Selatan	-	-	30	12	2	-
Kikim Tengah	-	-	9	7	4	7
Lahat	1	-	2	1	5	3
Gumay Talang	-	-	-	-	12	12
Pseksu	-	-	5	0	4	1
Lahat Selatan	-	-	3	2	1	-
Merapi Barat	-	-	8	8	10	12
Merapi Timur	-	-	10	6	11	4
Merapi Selatan	-	-	13	13	9	11
Kabupaten Lahat Lahat Regency	3	-	173	139	96	78

Lanjutan Tabel/Continued Table 5.1.1

Kecamatan Subdistrict	Kembang Kol/ Cauliflower (ha/ha)		Ketimun/ Cucumber (ha/ha)		Kubis/ Cabbage (ha/ha)	
	2021	2022 ^x	2021	2022	2021	2022
(1)	(20)	(21)	(22)	(23)	(24)	(25)
Tanjung Sakti Pumi	-	-	10	15	15	12
Tanjung Sakti Pumu	-	-	-	-	-	-
Kota Agung	-	5	-	-	-	4
Mulak Ulu	-	-	-	-	-	-
Tanjung Tebat	-	-	-	-	-	-
Mulak Sebingkai	-	-	-	-	-	-
Pulau Pinang	-	-	-	-	-	-
Pagar Gunung	-	-	5	-	-	-
Gumay Ulu	-	-	2	1	-	-
Jarai	-	-	11	12	16	12
Pajar Bulan	-	-	12	11	-	-
Muara Payang	-	-	9	9	-	-
Sukamerindu	-	-	12	12	18	17
Kikim Barat	-	-	4	6	-	-
Kikim Timur	-	-	-	-	-	-
Kikim Selatan	-	-	25	7	-	-
Kikim Tengah	-	-	6	7	-	-
Lahat	-	-	-	-	-	-
Gumay Talang	-	-	-	-	-	-
Pseksu	-	-	-	-	-	-
Lahat Selatan	-	-	-	-	-	-
Merapi Barat	-	-	-	-	-	-
Merapi Timur	-	-	1	-	-	-
Merapi Selatan	-	-	-	-	-	-
Kabupaten Lahat Lahat Regency	-	5	96	80	49	45

Lanjutan Tabel/Continued Table 5.1.1

Kecamatan Subdistrict	Labu Siam/ Chayote (ha/ ha)		Petai/Sawi/ Chinese Cabbage/mustard green (ha/ ha)		Terung/ Eggplant (ha/ ha)	
	2021	2022	2021	2022	2021	2022
(1)	(26)	(27)	(28)	(29)	(30)	(31)
Tanjung Sakti Pumi	-	-	17	16	10	6
Tanjung Sakti Pumu	-	-	-	-	5	3
Kota Agung	-	-	4	-	3	2
Mulak Ulu	-	-	-	-	-	-
Tanjung Tebat	-	-	-	-	-	-
Mulak Sebingkai	-	-	-	-	-	-
Pulau Pinang	-	-	-	-	18	6
Pagar Gunung	-	-	-	-	5	3
Gumay Ulu	1	1	-	-	4	1
Jarai	3	2	33	31	9	11
Pajar Bulan	1	2	22	26	11	14
Muara Payang	2	2	29	26	13	16
Sukamerindu	2	2	34	33	11	11
Kikim Barat	-	-	-	-	6	3
Kikim Timur	-	-	-	-	-	-
Kikim Selatan	-	-	-	-	39	12
Kikim Tengah	-	-	-	-	10	5
Lahat	-	-	-	-	2	1
Gumay Talang	-	-	-	-	1	2
Pseksu	-	-	-	-	4	3
Lahat Selatan	-	-	-	-	4	2
Merapi Barat	-	-	-	-	9	5
Merapi Timur	-	-	-	-	8	8
Merapi Selatan	-	-	-	-	10	11
Kabupaten Lahat Lahat Regency	9	9	139	132	181	125

Lanjutan Tabel/*Continued Table 5.1.1*

Kecamatan Subdistrict	Tomat/ Tomato		Wortel/ Carrot (ha/ ha)	
	2021	2022	2021	2022
(1)	(32)	(33)	(34)	(35)
Tanjung Sakti Pumi	12	12	14	11
Tanjung Sakti Pumu	3	7	-	-
Kota Agung	2	3	-	-
Mulak Ulu	2	1	-	-
Tanjung Tebat	-	-	-	-
Mulak Sebingkai	-	-	-	-
Pulau Pinang	-	-	-	-
Pagar Gunung	1	1	-	-
Gumay Ulu	1	1	-	-
Jarai	27	26	28	32
Pajar Bulan	20	24	-	-
Muara Payang	19	25	-	-
Sukamerindu	21	25	6	7
Kikim Barat	4	-	-	-
Kikim Timur	-	-	-	-
Kikim Selatan	25	11	-	-
Kikim Tengah	2	-	-	-
Lahat	-	0	-	-
Gumay Talang	-	-	-	-
Pseksu	4	1	-	-
Lahat Selatan	1	1	-	-
Merapi Barat	-	-	-	-
Merapi Timur	8	4	-	-
Merapi Selatan	-	-	-	-
Kabupaten Lahat Lahat Regency	150	141	48	50

Catatan/*Note*: Cabai besar mencakup cabai keriting/ includes curly chillies
Jamur merupakan penjumlahan dari jamur lainnya, jamur merang, dan jamur tiram/ *mushrooms are the sum of other mushrooms, edible mushrooms, and oyster mushrooms*

Sumber/*Source*: BPS, Statistik Pertanian Hortikultura SPH/ BPS-Statistics Indonesia, Agricultural Statistic for Horticulture SPH

Tabel 5.1.2 **Produksi Tanaman Sayuran Menurut Kecamatan dan Jenis Tanaman di Kabupaten Lahat, 2021 dan 2022**
Production of Vegetables by Subdistrict and Kind of Plant in Lahat Regency, 2021 and 2022

Kecamatan Subdistrict	Bawang Daun/ Scallion (kw/ qui)		Bawang Merah/ Shallots (kw/ qui)		Bayam/ Spinach (kw/ qui)	
	2021	2022	2021	2022	2021	2022
(1)	(2)	(3)	(4)	(5)	(6)	(7)
Tanjung Sakti Pumi	2 265	1 941	-	-	-	-
Tanjung Sakti Pumu	6	9	-	-	-	-
Kota Agung	6	-	-	-	-	-
Mulak Ulu	-	-	-	1	-	-
Tanjung Tebat	-	-	-	-	-	-
Mulak Sebingkai	-	-	-	-	-	5
Pulau Pinang	-	-	-	-	-	-
Pagar Gunung	-	-	-	-	-	1
Gumay Ulu	10	-	-	-	44	12
Jarai	3 043	2 966	-	-	1 040	1 030
Pajar Bulan	1 685	2 247	-	-	-	-
Muara Payang	1 589	1 411	-	-	-	-
Sukamerindu	2 911	3 215	-	-	-	-
Kikim Barat	-	-	-	-	8	10
Kikim Timur	-	-	-	-	-	-
Kikim Selatan	-	-	-	-	4	-
Kikim Tengah	-	-	-	-	17	17
Lahat	-	-	-	-	51	-
Gumay Talang	-	-	-	-	18	12
Pseksu	-	-	-	-	9	2
Lahat Selatan	-	-	-	-	-	-
Merapi Barat	-	-	-	-	261	261
Merapi Timur	-	-	-	-	22	8
Merapi Selatan	-	-	-	-	155	167
Kabupaten Lahat Lahat Regency	11 515	11 789	-	1	1 629	1 524

Lanjutan Tabel/Continued Table 5.1.2

Kecamatan Subdistrict	Buncis/ string bean (kw/ qui)		Cabai Besar/ Chili/Big chili (kw/ qui)		Cabai Rawit/ Chili/ Cayenne Pepper (kw/ qui)	
	2021	2022	2021	2022	2021	2022
(1)	(8)	(9)	(10)	(11)	(12)	(13)
Tanjung Sakti Pumi	1 680	1 540	2 110	...	730	705
Tanjung Sakti Pumu	4	8	29	...	18	54
Kota Agung	310	32	279	...	30	-
Mulak Ulu	-	-	277	...	144	85
Tanjung Tebat	-	-	266	...	150	-
Mulak Sebingkai	-	-	38	...	-	-
Pulau Pinang	-	-	4	...	1 471	1 368
Pagar Gunung	-	-	54	...	48	4
Gumay Ulu	1	3	447	...	297	13
Jarai	1 763	1 722	559	...	184	159
Pajar Bulan	975	1 516	548	...	118	116
Muara Payang	1 390	2 039	569	...	167	129
Sukamerindu	1 466	1 617	498	...	141	104
Kikim Barat	-	-	225	...	32	24
Kikim Timur	-	-	-	...	-	-
Kikim Selatan	-	-	226	...	106	110
Kikim Tengah	-	-	42	...	4	38
Lahat	-	-	31	...	20	60
Gumay Talang	-	-	-	...	24	24
Pseksu	-	-	45	...	38	8
Lahat Selatan	-	-	31	...	20	7
Merapi Barat	-	-	95	...	54	153
Merapi Timur	-	1	18	...	6	14
Merapi Selatan	-	-	120	...	100	-
Kabupaten Lahat Lahat Regency	7 588	8 478	6 510	...	3 902	3 175

Lanjutan Tabel/Continued Table 5.1.2

Kecamatan Subdistrict	Jamur/Mushrooms (kw/ qui)		Kacang Panjang/Long Beans (kw/ qui)		Kangkung/ Water Spinach (kw/ qui)	
	2021	2022	2021	2022	2021	2022
(1)	(14)	(15)	(16)	(17)	(18)	(19)
Tanjung Sakti Pumi	-	-	2 660	3 110	2 660	3 110
Tanjung Sakti Pumu	-	-	8	-	8	-
Kota Agung	-	-	2	30	2	30
Mulak Ulu	-	-	-	-	-	-
Tanjung Tebat	-	-	112	-	112	-
Mulak Sebingkai	-	-	50	-	50	-
Pulau Pinang	2	-	2 722	3 232	2 722	3 232
Pagar Gunung	-	-	435	8	435	8
Gumay Ulu	-	-	830	4	830	4
Jarai	-	-	301	192	301	192
Pajar Bulan	-	-	265	262	265	262
Muara Payang	-	-	254	328	254	328
Sukamerindu	-	-	428	294	428	294
Kikim Barat	-	-	12	20	12	20
Kikim Timur	-	-	20	2	20	2
Kikim Selatan	-	-	86	72	86	72
Kikim Tengah	-	-	28	26	28	26
Lahat	1	-	11	6	11	6
Gumay Talang	-	-	-	-	-	-
Pseksu	-	-	18	1	18	1
Lahat Selatan	-	-	19	9	19	9
Merapi Barat	-	-	195	268	195	268
Merapi Timur	-	-	32	40	32	40
Merapi Selatan	-	-	300	189	300	189
Kabupaten Lahat Lahat Regency	3	-	8 788	8 092	8 788	8 092

Lanjutan Tabel/Continued Table 5.1.2

Kecamatan Subdistrict	Kembang Kol/ Cauliflower (kw/ qui))		Ketimun/ Cucumber (kw/ qui)		Kubis/ Cabbage (kw/ qui)	
	2021	2022	2021	2022	2021	2022
(1)	(20)	(21)	(22)	(23)	(24)	(25)
Tanjung Sakti Pumi	-	-	1 351	2 250	4 100	2 970
Tanjung Sakti Pumu	-	-	-	-	-	-
Kota Agung	-	53	-	-	-	60
Mulak Ulu	-	-	-	-	-	-
Tanjung Tebat	-	-	-	-	-	-
Mulak Sebingkai	-	-	-	-	-	-
Pulau Pinang	-	-	-	-	-	-
Pagar Gunung	-	-	215	-	-	-
Gumay Ulu	-	-	115	17	-	-
Jarai	-	-	1 743	1 802	5 544	4 069
Pajar Bulan	-	-	2 050	1 315	-	-
Muara Payang	-	-	1 426	1 472	-	-
Sukamerindu	-	-	1 774	1 642	6 213	5 675
Kikim Barat	-	-	4	6	-	-
Kikim Timur	-	-	-	-	-	-
Kikim Selatan	-	-	64	15	-	-
Kikim Tengah	-	-	12	14	-	-
Lahat	-	-	-	-	-	-
Gumay Talang	-	-	-	-	-	-
Pseksu	-	-	-	-	-	-
Lahat Selatan	-	-	-	-	-	-
Merapi Barat	-	-	-	-	-	-
Merapi Timur	-	-	2	-	-	-
Merapi Selatan	-	-	-	-	-	-
Kabupaten Lahat Lahat Regency	-	53	8 756	8 533	15 857	12 774

Lanjutan Tabel/Continued Table 5.1.2

Kecamatan Subdistrict	Labu Siam/Chayote (kw/ qui)		Petsai/Sawi/ Chinese Cabbage/mustard green (kw/ qui)		Terung/Eggplant (kw/ qui)	
	2021	2022	2021	2022	2021	2022
(1)	(26)	(27)	(28)	(29)	(30)	(31)
Tanjung Sakti Pumi	-	-	2 985	2 870	2 330	1 340
Tanjung Sakti Pumu	-	-	-	-	57	5
Kota Agung	-	-	415	-	170	2
Mulak Ulu	-	-	-	-	-	-
Tanjung Tebat	-	-	-	-	-	-
Mulak Sebingkai	-	-	-	-	-	-
Pulau Pinang	-	-	-	-	2 084	2 261
Pagar Gunung	-	-	-	-	74	25
Gumay Ulu	11	14	-	-	482	23
Jarai	965	996	4 792	4 480	1 931	1 875
Pajar Bulan	520	848	3 023	3 556	1 805	2 115
Muara Payang	1 080	1 195	4 217	3 601	2 036	1 683
Sukamerindu	1 100	1 295	5 079	4 798	2 330	1 946
Kikim Barat	-	-	-	-	7	10
Kikim Timur	-	-	-	-	-	-
Kikim Selatan	-	-	-	-	236	84
Kikim Tengah	-	-	-	-	39	18
Lahat	-	-	-	-	21	15
Gumay Talang	-	-	-	-	8	10
Pseksu	-	-	-	-	15	5
Lahat Selatan	-	-	-	-	23	15
Merapi Barat	-	-	-	-	433	551
Merapi Timur	-	-	-	-	18	13
Merapi Selatan	-	-	-	-	155	157
Kabupaten Lahat Lahat Regency	3 676	4 348	20 511	19 305	14 253	12 152

Lanjutan Tabel/Continued Table 5.1.2

Kecamatan Subdistrict	Tomat/ Tomato (kw/ qui)		Wortel/ Carrot (kw/ qui)	
	2021	2022	2021	2022
(1)	(32)	(33)	(34)	(35)
Tanjung Sakti Pumi	3 200	2 940	3 125	2 820
Tanjung Sakti Pumu	4	11	-	-
Kota Agung	230	18	-	-
Mulak Ulu	85	1	-	-
Tanjung Tebat	-	-	-	-
Mulak Sebingkai	-	-	-	-
Pulau Pinang	-	-	-	-
Pagar Gunung	40	3	-	-
Gumay Ulu	64	7	-	-
Jarai	2 123	1 680	6 189	7 379
Pajar Bulan	1 368	1 777	-	-
Muara Payang	1 735	1 525	-	-
Sukamerindu	1 667	1 861	1 478	1 403
Kikim Barat	19	-	-	-
Kikim Timur	-	-	-	-
Kikim Selatan	54	55	-	-
Kikim Tengah	12	-	-	-
Lahat	-	0	-	-
Gumay Talang	-	-	-	-
Pseksu	12	4	-	-
Lahat Selatan	9	7	-	-
Merapi Barat	-	-	-	-
Merapi Timur	20	10	-	-
Merapi Selatan	-	-	-	-
Kabupaten Lahat Lahat Regency	10 642	9 898	10 792	11 602

Catatan/Note: Angka Sementara

Cabai besar mencakup cabai keriting/ includes curly chilies

Jamur merupakan penjumlahan dari jamur lainnya, jamur merang, dan jamur tiram/ mushrooms are the sum of other mushrooms, edible mushrooms, and oyster mushrooms

Sumber/Source: BPS, Statistik Pertanian Hortikultura SPH-SBS/BPS-Statistics Indonesia, Agricultural Statistic for Horticulture SPH-SBS

Tabel 5.1.3 Luas Panen Tanaman Sayuran dan Buah–Buahan Semusim Menurut Jenis Tanaman di Kabupaten Lahat, 2019–2022
Harvested Area of Seasonal Vegetables and Fruits by Kind of Plant in Lahat Regency, 2019–2022

Jenis Tanaman <i>Kind of Plants</i>	Satuan Unit	2019	2020	2021	2022
(1)	(2)	(3)	(4)	(5)	(5)
Bawang Daun/ Scallion	ha	102	...	129	134
Bawang Merah/ Shallots	ha	-	...	-	1
Bawang Putih/ Garlic	ha	-	...	-	-
Bayam/ Spinach	ha	63	...	76	77
Buncis/ string bean	ha	97	...	77	86
Cabai Rawit/ Chili/Cayenne Pepper	ha	80	...	119	93
Kacang Panjang/ Long Beans	ha	99	...	173	139
Kangkung/ Water Spinach	ha	88	...	96	78
Kembang Kol/ Cauliflower	ha	-	...	-	5
Kentang/ Potato	ha	-	...	-	-
Ketimun/ Cucumber	ha	74	...	96	80
Kubis/ Cabbage	ha	31	...	49	45
Labu Siam/ Chayote	ha	6	...	9	9
Melon/ Melon	ha	-	...	3	5
Paprika/ Bell Pepper	ha	-	...	-	-
Petsai/Sawi/ Chinese Cabbage/mustard green	ha	109	...	139	132
Semangka/ Watermelon	ha	12	...	11	12
Stroberi/ Strawberry	ha	-	...	0	-
Terung/ Eggplant	ha	108	...	181	125
Tomat/ Tomato	ha	160	...	150	141
Wortel/ Carrot	ha	51	...	48	50
Cabai Besar/TW/Teropong/ Chili/Big chili	ha	166	152
"Cabai Keriting / Chili/Curlly chili "	ha	99	112
Jamur Tiram/ King Oyster Mushroom	m2
Jamur Merang/ Straw Mushroom	m2	-	-
Jamur Lainnya/ Mushroom	m2	2	-

Catatan/Note: Angka Sementara

Sumber/Source: BPS, Statistik Pertanian Hortikultura SPH/ BPS-Statistics Indonesia, Agricultural Statistic for Horticulture SPH

Tabel
Table 5.1.4**Produksi Tanaman Sayuran dan Buah–Buahan Semusim
Menurut Jenis Tanaman di Kabupaten Lahat, 2019–2022**
**Production of Seasonal Vegetables and Fruits by Kind of
Plant in Lahat Regency, 2019–2022**

Jenis Tanaman <i>Kind of Plants</i>	Satuan Unit	2019	2020	2021	2022
(1)	(2)	(3)	(4)	(5)	(5)
Bawang Daun/ Scallion	kw/ qui	6 901	...	11 515	11 789
Bawang Merah/ Shallots	kw/ qui	-	...	-	1
Bawang Putih/ Garlic	kw/ qui	-	...	-	-
Bayam/ Spinach	kw/ qui	1 282	...	1 629	1 524
Buncis/ string bean	kw/ qui	8 099	...	7 588	8 478
Cabai Rawit/ Chili/Cayenne Pepper	kw/ qui	2 096	...	3 902	3 175
Kacang Panjang/ Long Beans	kw/ qui	3 305	...	8 788	8 092
Kangkung/ Water Spinach	kw/ qui	4 465	...	4 169	3 422
Kembang Kol/ Cauliflower	kw/ qui	-	...	-	53
Kentang/ Potato	kw/ qui	-	...	-	-
Ketimun/ Cucumber	kw/ qui	6 994	...	8 756	8 533
Kubis/ Cabbage	kw/ qui	9 161	...	15 857	12 774
Labu Siam/ Chayote	kw/ qui	3 602	...	3 676	4 348
Melon/ Melon	kw/ qui	-	...	19	17
Paprika/ Bell Pepper	kw/ qui	-	...	-	-
Petsai/Sawi/ Chinese Cabbage/mustard green	kw/ qui	11 563	...	20 511	19 305
Semangka/ Watermelon	kw/ qui	611	...	489	922
Stroberi/ Strawberry	kw/ qui	-	...	26	-
Terung/ Eggplant	kw/ qui	10 450	...	14 253	12 152
Tomat/ Tomato	kw/ qui	10 759	...	10 642	9 898
Wortel/ Carrot	kw/ qui	8 944	...	10 792	11 602
"Cabai Besar/TW/Teropong / Chili/ Big chili	kw/ qui	3 689	2 905
"					
"Cabai Keriting/ Chili/Curlly chili "	kw/ qui	2 821	2 774
Jamur Tiram/ King Oyster Mushroom	kg	1	-
Jamur Merang/ Straw Mushroom	kg	-	-
Jamur Lainnya/ Mushroom	kg	2	-

Catatan/Note: Angka Sementara

Sumber/Source: BPS, Statistik Pertanian Hortikultura SPH-SBS/BPS-Statistics Indonesia, Agricultural Statistic for Horticulture SPH-SBS

Tabel
Table 5.1.5

Luas Panen Tanaman Biofarmaka Menurut Kecamatan dan Jenis Tanaman di Kabupaten Lahat, 2021 dan 2022
Harvested Area of Medicinal Plants by Subdistrict and Kind of Plant in Lahat Regency, 2021 dan 2022

Kecamatan Subdistrict	Jahe Ginger (m ² / m ²)		Kapulaga/ Java Cardamom (m ² / m ²)		Kencur East Indian Galangal (m ² / m ²)	
	2021	2022	2021	2022	2021	2022
(1)	(2)	(3)	(4)	(5)	(6)	(7)
Tanjung Sakti Pumi	26 000	22 000	-	-	-	-
Tanjung Sakti Pumu	-	-	-	-	-	-
Kota Agung	-	-	-	-	-	-
Mulak Ulu	813	303	-	-	-	-
Tanjung Tebat	-	-	-	-	-	-
Mulak Sebingkai	4 220	25	-	-	191	55
Pulau Pinang	-	-	-	-	-	-
Pagar Gunung	-	-	-	-	-	-
Gumay Ulu	72 000	10 000	2 000	2 000	7 000	1 000
Jarai	500	700	-	-	15	10
Pajar Bulan	-	-	-	-	-	-
Muara Payang	5 000	3 000	-	-	35	25
Sukamerindu	-	-	-	-	-	-
Kikim Barat	567	365	-	-	377	261
Kikim Timur	-	-	-	-	-	-
Kikim Selatan	1 500	2 500	-	-	1 000	1 500
Kikim Tengah	-	100	-	-	-	650
Lahat	4 000	2 500	-	-	2 000	2 400
Gumay Talang	2 000	2 000	1 000	-	5 000	2 000
Pseksu	-	-	-	-	-	-
Lahat Selatan	3 800	3 200	-	-	2 500	2 800
Merapi Barat	6 500	7 000	-	-	3 000	2 500
Merapi Timur	-	29	-	-	-	45
Merapi Selatan	4 831	2 969	-	-	661	1 037
Kabupaten Lahat Lahat Regency	131 731	56 691	3 000	2 000	21 779	14 283

Lanjutan Tabel/Continued Table 5.1.5

Kecamatan Subdistrict	Kunyit Turmeric (m ² /m ²)		Laos/Lengkuas/ Galanga (m ² /m ²)		Lempuyang/Zingiber Aromaticum (m ² /m ²)	
	2021	2022	2021	2022	2021	2022
(1)	(8)	(9)	(10)	(11)	(12)	(13)
Tanjung Sakti Pumi	15 000	17 000	14 000	19 000	-	-
Tanjung Sakti Pumu	-	-	-	-	-	-
Kota Agung	-	-	-	-	-	-
Mulak Ulu	317	240	113	176	-	-
Tanjung Tebat	-	-	-	-	-	-
Mulak Sebingkai	520	490	3 000	330	-	-
Pulau Pinang	-	-	-	-	-	-
Pagar Gunung	-	-	-	-	-	-
Gumay Ulu	4 000	2 000	7 000	5 000	2 000	-
Jarai	50	35	30	25	-	-
Pajar Bulan	-	-	-	-	-	-
Muara Payang	60	60	50	70	-	-
Sukamerindu	-	-	-	-	-	-
Kikim Barat	510	-	1 270	1 270	-	-
Kikim Timur	-	-	-	-	-	-
Kikim Selatan	1 000	1 500	1 000	1 400	-	-
Kikim Tengah	-	100	1 500	850	-	50
Lahat	2 500	3 000	4 000	3 800	-	-
Gumay Talang	-	4 000	-	4 000	-	-
Lahat Selatan	-	-	-	-	-	-
Pseku	3 000	3 000	4 500	3 700	-	-
Merapi Barat	5 000	5 500	4 500	5 000	-	-
Merapi Timur	-	9	80	68	-	-
Merapi Selatan	866	999	1 011	828	-	-
Kabupaten Lahat Lahat Regency	32 823	37 933	42 054	45 517	2 000	50

Lanjutan Tabel/Continued Table 5.1.5

Kecamatan Subdistrict	Lidah Buaya/ Aloevera (m2/ m2)		Mahkota Dewa/ Phaleria Macrocarpa (pohon/ tree)		Mengkudu/Pace/ Indian Mulberry (pohon/ tree)	
	2021	2022	2021	2022	2021	2022
(1)	(14)	(15)	(16)	(17)	(18)	(19)
Tanjung Sakti Pumi	-	-	-	-	-	-
Tanjung Sakti Pumu	-	-	-	-	-	-
Kota Agung	-	-	-	-	-	-
Mulak Ulu	-	-	-	-	-	-
Tanjung Tebat	-	-	-	-	-	-
Mulak Sebingkai	-	-	-	-	-	-
Pulau Pinang	-	-	-	-	-	-
Pagar Gunung	-	-	-	-	-	-
Gumay Ulu	-	-	1 000	900	1 000	1 000
Jarai	-	-	-	-	-	-
Pajar Bulan	-	-	-	-	-	-
Muara Payang	-	-	-	-	-	-
Sukamerindu	-	-	-	-	-	-
Kikim Barat	-	-	-	-	165	-
Kikim Timur	-	-	-	-	-	-
Kikim Selatan	-	-	-	-	-	-
Kikim Tengah	-	-	-	-	675	16
Lahat	-	-	-	25	-	40
Gumay Talang	-	-	-	-	-	-
Lahat Selatan	-	-	-	-	-	-
Pseksu	-	-	-	-	-	-
Merapi Barat	-	-	-	-	-	-
Merapi Timur	-	-	-	-	-	-
Merapi Selatan	-	-	-	-	-	-
Kabupaten Lahat Lahat Regency	-	-	1 000	925	1 840	1 056

Lanjutan Tabel/Continued Table 5.1.5

Kecamatan Subdistrict	Sambiloto/ King of Bitter (m ² / m ²)		Temuireng/ Black Turmeric (m ² / m ²)		Temukunci/ Chinese Keys (m ² / m ²)		Temulawak/ Java Turmeric (m ² / m ²)	
	2021	2022	2021	2022	2021	2022	2021	2022
(1)	(20)	(21)	(22)	(23)	(24)	(25)	(26)	(27)
Tanjung Sakti Pumi	-	-	-	-	-	-	-	-
Tanjung Sakti Pumu	-	-	-	-	-	-	-	-
Kota Agung	-	-	-	-	-	-	-	-
Mulak Ulu	-	-	-	-	-	-	-	-
Tanjung Tebat	-	-	-	-	-	-	-	-
Mulak Sebingkai	2	3	-	-	-	-	-	-
Pulau Pinang	-	-	-	-	-	-	-	-
Pagar Gunung	-	-	-	-	-	-	-	-
Gumay Ulu	1 000	600	3 000	15 000	1 000	500	5 000	200
Jarai	-	-	-	-	-	-	-	-
Pajar Bulan	-	-	-	-	-	-	-	-
Muara Payang	-	-	-	-	-	-	-	-
Sukamerindu	-	-	-	-	-	-	-	-
Kikim Barat	-	-	-	-	-	-	-	-
Kikim Timur	-	-	-	-	-	-	-	-
Kikim Selatan	-	-	-	-	-	-	-	-
Kikim Tengah	-	-	-	-	-	-	-	-
Lahat	-	-	-	-	-	-	-	-
Gumay Talang	-	-	-	-	-	-	-	-
Lahat Selatan	-	-	-	-	-	-	-	-
Pseksu	-	200	-	-	-	-	-	-
Merapi Barat	-	-	-	-	-	-	-	-
Merapi Timur	-	-	-	-	-	-	-	-
Merapi Selatan	-	-	-	-	-	-	-	-
Kabupaten Lahat Lahat Regency	1 002	803	3 000	15 000	1 000	500	5 000	200

Sumber/Source: BPS, Statistik Pertanian Hortikultura SPH/ BPS-Statistics Indonesia, Agricultural Statistic for Horticulture SPH

Tabel 5.1.6 **Produksi Tanaman Biofarmaka Menurut Kecamatan dan Jenis Tanaman di Kabupaten Lahat, 2021 dan 2022**
Production of Medicinal Plants by Subdistrict and Kind of Plant in Lahat Regency, 2021 and 2022

Kecamatan Subdistrict	Jahe Ginger (kg/ kg)		Kapulaga/ Java Cardamom (kg/ kg)		Kencur East Indian Galangal (kg/ kg)	
	2021	2022	2021	2022	2021	2022
(1)	(2)	(3)	(4)	(5)	(6)	(7)
Tanjung Sakti Pumi	91 000	89 500	-	-	-	-
Tanjung Sakti Pumu	-	-	-	-	-	-
Kota Agung	-	-	-	-	-	-
Mulak Ulu	197	3 049	-	-	-	-
Tanjung Tebat	-	-	-	-	-	-
Mulak Sebingkai	1 068	7	-	-	204	49
Pulau Pinang	-	-	-	-	-	-
Pagar Gunung	-	-	-	-	-	-
Gumay Ulu	81 600	6 000	340	1 220	10 020	885
Jarai	6 000	8 400	-	-	120	70
Pajar Bulan	-	-	-	-	-	-
Muara Payang	47 500	17 800	-	-	230	220
Sukamerindu	-	-	-	-	-	-
Kikim Barat	710	680	-	-	993	558
Kikim Timur	-	-	-	-	-	-
Kikim Selatan	18 360	21 048	-	-	6 340	8 170
Kikim Tengah	-	24	-	-	-	221
Lahat	6 000	3 750	-	-	3 500	2 400
Gumay Talang	3 000	3 000	2 000	-	6 500	2 000
Pseksu	-	-	-	-	-	-
Lahat Selatan	5 700	4 800	-	-	7 000	2 800
Merapi Barat	9 100	9 800	-	-	3 500	4 300
Merapi Timur	-	7	-	-	-	80
Merapi Selatan	10 035	9 450	-	-	6 510	6 900
Kabupaten Lahat Lahat Regency	280 270	177 315	2 340	1 220	44 917	28 653

Lanjutan Tabel/Continued Table 5.1.6

Kecamatan Subdistrict	Kunyit Turmeric (kg/ kg)		Laos/Lengkuas/ Galanga (kg/ kg)		Lempuyang/ Zingiber Aromaticum (kg/ kg)	
	2021	2022 ^x	2021	2022 ^x	2021	2022 ^x
(1)	(8)	(9)	(10)	(11)	(12)	(13)
Tanjung Sakti Pumi	42 000	55 000	54 000	78 500	-	-
Tanjung Sakti Pumu	-	-	-	-	-	-
Kota Agung	-	-	-	-	-	-
Mulak Ulu	137	1 855	41	1 272	-	-
Tanjung Tebat	-	-	-	-	-	-
Mulak Sebingkai	770	410	2 010	257	-	-
Pulau Pinang	-	-	-	-	-	-
Pagar Gunung	-	-	-	-	-	-
Gumay Ulu	10 290	2 365	16 800	5 760	1 220	-
Jarai	500	350	270	225	-	-
Pajar Bulan	-	-	-	-	-	-
Muara Payang	600	600	450	630	-	-
Sukamerindu	-	-	-	-	-	-
Kikim Barat	910	-	2 608	1 690	-	-
Kikim Timur	-	-	-	-	-	-
Kikim Selatan	8 430	12 215	4 360	4 180	-	-
Kikim Tengah	-	43	540	306	-	305
Lahat	4 000	3 000	9 000	7 600	-	-
Gumay Talang	-	6 000	-	8 000	-	-
Lahat Selatan	-	-	-	-	-	-
Pseksu	2 500	3 000	9 000	10 800	-	-
Merapi Barat	7 000	7 500	6 700	8 100	-	-
Merapi Timur	-	14	140	141	-	-
Merapi Selatan	19 690	12 500	16 932	11 500	-	-
Kabupaten Lahat Lahat Regency	96 827	104 852	122 851	138 961	1 220	305

Lanjutan Tabel/Continued Table 5.1.6

Kecamatan Subdistrict	Lidah Buaya/ Aloe vera (kg/ kg)		Mahkota Dewa/ Phaleria Macrocarpa (kg/ kg)		Mengkudu/Pace/ Indian Mulberry (kg/ kg)	
	2021	2022 ^x	2021	2022 ^x	2021	2022 ^x
(1)	(14)	(15)	(16)	(17)	(18)	(19)
Tanjung Sakti Pumi	-	-	-	-	-	-
Tanjung Sakti Pumu	-	-	-	-	-	-
Kota Agung	-	-	-	-	-	-
Mulak Ulu	-	-	-	-	-	-
Tanjung Tebat	-	-	-	-	-	-
Mulak Sebingkai	-	-	-	-	-	-
Pulau Pinang	-	-	-	-	-	-
Pagar Gunung	-	-	-	-	-	-
Gumay Ulu	-	-	12 000	42 000	200	800
Jarai	-	-	-	-	-	-
Pajar Bulan	-	-	-	-	-	-
Muara Payang	-	-	-	-	-	-
Sukamerindu	-	-	-	-	-	-
Kikim Barat	-	-	-	-	330	-
Kikim Timur	-	-	-	-	-	-
Kikim Selatan	-	-	-	-	-	-
Kikim Tengah	-	-	-	-	1 350	32
Lahat	-	-	-	300	-	8
Gumay Talang	-	-	-	-	-	-
Lahat Selatan	-	-	-	-	-	-
Pseksu	-	-	-	-	-	-
Merapi Barat	-	-	-	-	-	-
Merapi Timur	-	-	-	-	-	-
Merapi Selatan	-	-	-	-	-	-
Kabupaten Lahat Lahat Regency	-	-	12 000	42 300	1 880	840

Lanjutan Tabel/Continued Table 5.1.6

Kecamatan Subdistrict	Sambiloto/ King of Bitter (kg/ kg)		Temuireng/ Black Turmeric (kg/ kg)		emukunci/ Chinese Keys (kg/ kg)		Temulawak/ Java Turmeric (kg/ kg)	
	2021	2022	2021	2022	2021	2022	2021	2022
(1)	(20)	(21)	(22)	(23)	(24)	(25)	(26)	(27)
Tanjung Sakti Pumi	-	-	-	-	-	-	-	-
Tanjung Sakti Pumu	-	-	-	-	-	-	-	-
Kota Agung	-	-	-	-	-	-	-	-
Mulak Ulu	-	-	-	-	-	-	-	-
Tanjung Tebat	-	-	-	-	-	-	-	-
Mulak Sebingkai	4	2	-	-	-	-	-	-
Pulau Pinang	-	-	-	-	-	-	-	-
Pagar Gunung	-	-	-	-	-	-	-	-
Gumay Ulu	300	330	1 740	22 040	400	560	3 100	372
Jarai	-	-	-	-	-	-	-	-
Pajar Bulan	-	-	-	-	-	-	-	-
Muara Payang	-	-	-	-	-	-	-	-
Sukamerindu	-	-	-	-	-	-	-	-
Kikim Barat	-	-	-	-	-	-	-	-
Kikim Timur	-	-	-	-	-	-	-	-
Kikim Selatan	-	-	-	-	-	-	-	-
Kikim Tengah	-	-	-	-	-	-	-	-
Lahat	-	-	-	-	-	-	-	-
Gumay Talang	-	-	-	-	-	-	-	-
Lahat Selatan	-	-	-	-	-	-	-	-
Pseksu	-	60	-	-	-	-	-	-
Merapi Barat	-	-	-	-	-	-	-	-
Merapi Timur	-	-	-	-	-	-	-	-
Merapi Selatan	-	-	-	-	-	-	-	-
Kabupaten Lahat Lahat Regency	304	392	1 740	22 040	400	560	3 100	372

Catatan/Note : Angka Sementara

Sumber/Source : BPS, Statistik Pertanian Hortikultura SPH-TBF/BPS-Statistics Indonesia, Agricultural Statistic for Horticulture SPH-TBF

Tabel
Table 5.1.7

Luas Panen Tanaman Biofarmaka Menurut Jenis Tanaman di Kabupaten Lahat, 2020–2022
Harvested Area of Medicinal Plants by Kind of Plant in Lahat Regency, 2020–2022

Jenis Tanaman Kind of Plants	Satuan Unit	2020	2021	2022 ^x
(1)	(2)	(3)	(4)	(5)
<i>Dlingo/Dringo/ Calamus</i>	m2
Jahe/ Ginger	m2	...	131 731	56 691
Kapulaga/ Java Cardamom	m2	...	3 000	2 000
Keji Beling/ Verbenaceae	m2
Kencur/ East Indian Galangal	m2	...	21 779	14 283
Kunyit/ Turmeric	m2	...	32 823	37 933
Laos/Lengkuas/ Galanga	m2	...	42 054	45 517
Lempuyang/ Zingiber Aromaticum	m2	...	2 000	50
Lidah Buaya/ Aloevera	m2	...	-	-
Mahkota Dewa/ Phaleria Macrocarpa	pohon/ tree	...	1 000	925
Mengkudu/Pace/ Indian Mulberry	pohon/ tree	...	1 840	1 056
Sambiloto/ King of Bitter	m2	...	1 002	803
Temuireng/ Black Turmeric	m2	...	3 000	15 000
Temukunci/ Chinese Keys	m2	...	1 000	500
Temulawak/ Java Turmeric	m2	...	5 000	200

Catatan/Note : Angka Sementara

number/Source : BPS, Statistik Pertanian Hortikultura SPH-TBF/BPS-Statistics Indonesia, Agricultural Statistic for Horticulture SPH-TBF

Tabel
Table 5.1.8

**Produksi Tanaman Biofarmaka Menurut Jenis Tanaman di
Kabupaten Lahat, 2020–2022**
*Production of Medicinal Plants by Kind of Plant in Lahat
Regency, 2020–2022*

Jenis Tanaman Kind of Plants	Satuan Unit	2020	2021	2022 ^x
(1)	(2)	(3)	(4)	(5)
<i>Dlingo/Dringo/ Calamus</i>	kg
Jahe/ Ginger	kg	...	280 270	177 315
Kapulaga/ Java Cardamom	kg	...	2 340	1 220
Keji Beling/ Verbenaceae	kg
Kencur/ East Indian Galangal	kg	...	44 917	28 653
Kunyit/ Turmeric	kg	...	96 827	104 852
Laos/Lengkuas/ Galanga	kg	...	122 851	138 961
Lempuyang/ Zingiber Aromaticum	kg	...	1 220	305
Lidah Buaya/ Aloevera	kg	...	-	-
Mahkota Dewa/ Phaleria Macrocarpa	kg	...	12 000	42 300
Mengkudu/Pace/ Indian Mulberry	kg	...	1 880	840
Sambiloto/ King of Bitter	kg	...	304	392
Temuireng/ Black Turmeric	kg	...	1 740	22 040
Temukunci/ Chinese Keys	kg	...	400	560
Temulawak/ Java Turmeric	kg	...	3 100	372

Catatan/Note : Angka Sementara

member/Source : BPS, Statistik Pertanian Hortikultura SPH-TBF/BPS-Statistics Indonesia, Agricultural Statistic for Horticulture SPH-TBF

Tabel
Table 5.1.9

Luas Panen Tanaman Hias Menurut Kecamatan dan Jenis Tanaman di Kabupaten Lahat, 2021 dan 2022
Harvested Area of Ornamental Plants by Subdistrict and Kind of Plant in Lahat Regency, 2021 and 2022

Kecamatan Subdistrict	"Anggrek/ Orchid (m ² /m ²)"		"Anthurium Bunga/ Flamingo Lily Flower (m ² /m ²)"		"Anthurium Daun/ Anthurium (m ² /m ²)"		"Anyelir/ Carnation (m ² /m ²)"		"Balaceng/ Dieffenbacia (m ² /m ²)"		"Dracaena/ Dracaena (m ² /m ²)"	
	2021	2022	2021	2022	2021	2022	2021	2022	2021	2022	2021	2022
(1)	(2)	(3)	(4)	(5)	(6)	(7)	(8)	(9)	(10)	(11)	(12)	(13)
Tanjung Sakti Pumi	-	-	-	-
Tanjung Sakti Pumu	-	-	-	-
Kota Agung	-	-	-	-
Mulak Ulu	-	-	-	-
Tanjung Tebat	-	-	-	-
Mulak Sebingkai	-	-	-	-
Pulau Pinang	-	-	-	-
Pagar Gunung	-	-	-	-
Gumay Ulu	-	-	-	-
Jarai	-	-	-	-
Pajar Bulan	-	-	-	-
Muara Payang	-	-	-	-
Sukamerindu	-	-	-	-
Kikim Barat	-	-	-	-
Kikim Timur	-	-	-	-
Kikim Selatan	-	-	-	-
Kikim Tengah	-	-	-	-
Lahat	-	-	-	-
Gumay Talang	-	-	-	-
Pseksu	-	-	-	-
Lahat Selatan	-	-	-	-
Merapi Barat	-	-	-	-
Merapi Timur	-	-	-	-
Merapi Selatan	-	-	-	-
Kabupaten Lahat Lahat Regency	-	-	-	-

Lanjutan Tabel/Continued Table 5.1.9

Kecamatan Subdistrict	"Euphorbia/ Euphorbia (m2/m2)"		"Gladiol/ Gladiol (m2/m2)"		"Hanjuang/ Cordyline (m2/m2)"		"Herbras/ Gerbera (m2/m2)"		Kamboja Jepang/ Adenium		Keladi Hias/ Caladium (m2/m2)	
	2021	2022	2021	2022	2021	2022	2021	2022	2021	2022	2021	2022
(1)	(14)	(15)	(16)	(17)	(18)	(19)	(20)	(21)	(22)	(23)	(24)	(25)
Tanjung Sakti Pumi	-	-	-	-
Tanjung Sakti Pumu	-	-	-	-
Kota Agung	-	-	-	-
Mulak Ulu	-	-	-	-
Tanjung Tebat	-	-	-	-
Mulak Sebingkai	-	-	-	-
Pulau Pinang	-	-	-	-
Pagar Gunung	-	-	-	-
Gumay Ulu	-	-	-	-
Jarai	-	-	-	-
Pajar Bulan	-	-	-	-
Muara Payang	-	-	-	-
Sukamerindu	-	-	-	-
Kikim Barat	-	-	-	-
Kikim Timur	-	-	-	-
Kikim Selatan	-	-	-	-
Kikim Tengah	-	-	-	-
Lahat	-	-	-	-
Gumay Talang	-	-	-	-
Pseksu	-	-	-	-
Lahat Selatan	-	-	-	-
Merapi Barat	-	-	-	-
Merapi Timur	-	-	-	-
Merapi Selatan	-	-	-	-
Kabupaten Lahat Lahat Regency	-	-	-	-

Lanjutan Tabel/Continued Table 5.1.9

Kecamatan Subdistrict	"Krisan/ Chrysanthemum (m2/ m2)"		"Mawar/ Rose (m2/ m2)"		"Melati/ Jasmine (m2/ m2)"		"Monstera/ Monstera (m2/ m2)"		"Pakis/ Leather Leaf Fern (m2/ m2)"		"Palem/ Palm (pohon/ tree)"	
	2021	2022	2021	2022	2021	2022	2021	2022	2021	2022	2021	2022
(1)	(26)	(27)	(28)	(29)	(30)	(31)	(32)	(33)	(34)	(35)	(36)	(37)
Tanjung Sakti Pumi	-	-	-	-	-	-	-	-	-	-
Tanjung Sakti Pumu	-	-	-	-	-	-	-	-	-	-
Kota Agung	-	-	-	-	-	-	-	-	-	-
Mulak Ulu	-	-	-	-	-	-	-	-	-	-
Tanjung Tebat	-	-	-	-	-	-	-	-	-	-
Mulak Sebingkai	-	-	-	-	-	-	-	-	-	-
Pulau Pinang	-	-	-	-	-	-	-	-	-	-
Pagar Gunung	-	-	-	-	-	-	-	-	-	-
Gumay Ulu	-	-	-	150	-	80	-	10	-	100
Jarai	-	-	-	-	-	-	-	-	-	-
Pajar Bulan	-	-	-	-	-	-	-	-	-	-
Muara Payang	-	-	-	-	-	-	-	-	-	-
Sukamerindu	-	-	-	-	-	-	-	-	-	-
Kikim Barat	-	-	-	330	-	-	-	-	-	-
Kikim Timur	-	-	-	-	-	-	-	-	-	-
Kikim Selatan	-	-	-	-	-	-	-	-	-	-
Kikim Tengah	-	-	-	-	-	-	-	-	-	-
Lahat	-	-	-	-	-	-	-	-	-	-
Gumay Talang	-	-	-	-	-	-	-	-	-	-
Pseksu	-	-	-	-	-	-	-	-	-	-
Lahat Selatan	-	-	-	-	-	-	-	-	-	-
Merapi Barat	-	-	-	-	-	-	-	-	-	-
Merapi Timur	-	-	-	-	-	-	-	-	-	-
Merapi Selatan	-	-	-	-	-	-	-	-	-	-
Kabupaten Lahat Lahat Regency	-	-	-	480	-	80	-	10	-	100

Lanjutan Tabel/Continued Table 5.1.9

Kecamatan Subdistrict	"Pedang- Pedangan/ Sansevieria (m2/ m2)"		"Philodendron/ Philodendron (m2/ m2)"		"Pisang- Pisangan/ Heliconia (m2/ m2)"		"Sedap Malam/ Tuberose (m2/ m2)"		"Soka/ Ixora (m2/ m2)"		"Sri Rejeki/ Aglaonema (m2/ m2)"	
	2021	2022	2021	2022	2021	2022	2021	2022	2021	2022	2021	2022
(1)	(38)	(39)	(40)	(41)	(42)	(43)	(44)	(45)	(46)	(47)	(48)	(49)
Tanjung Sakti Pumi	-	-	-	-	-	-	-	-	-	-	-	-
Tanjung Sakti Pumu	-	-	-	-	-	-	-	-	-	-	-	-
Kota Agung	-	-	-	-	-	-	-	-	-	-	-	-
Mulak Ulu	-	-	-	-	-	-	-	-	-	-	-	-
Tanjung Tebat	-	-	-	-	-	-	-	-	-	-	-	-
Mulak Sebingkai	-	-	-	-	-	-	-	-	-	-	-	-
Pulau Pinang	-	-	-	-	-	-	-	-	-	-	-	-
Pagar Gunung	-	-	-	-	-	-	-	-	-	-	-	-
Gumay Ulu	-	150	-	-	-	-	-	-	-	300	-	700
Jarai	-	-	-	-	-	-	-	-	-	-	-	-
Pajar Bulan	-	-	-	-	-	-	-	-	-	-	-	-
Muara Payang	-	-	-	-	-	-	-	-	-	-	-	-
Sukamerindu	-	-	-	-	-	-	-	-	-	-	-	-
Kikim Barat	-	-	-	-	-	-	-	-	-	-	-	310
Kikim Timur	-	-	-	-	-	-	-	-	-	-	-	-
Kikim Selatan	-	-	-	-	-	-	-	-	-	-	-	-
Kikim Tengah	-	-	-	-	-	-	-	-	-	-	-	-
Lahat	-	-	-	-	-	-	-	-	-	-	-	-
Gumay Talang	-	-	-	-	-	-	-	-	-	-	-	-
Pseksu	-	-	-	-	-	-	-	-	-	-	-	-
Lahat Selatan	-	-	-	-	-	-	-	-	-	-	-	-
Merapi Barat	-	-	-	-	-	-	-	-	-	-	-	-
Merapi Timur	-	-	-	-	-	-	-	-	-	-	-	-
Merapi Selatan	-	-	-	-	-	-	-	-	-	-	-	-
Kabupaten Lahat Lahat Regency	-	150	-	-	-	-	-	-	-	300	-	1 010

Sumber/Source: BPS, Statistik Pertanian Hortikultura SPH/ BPS-Statistics Indonesia, Agricultural Statistic for Horticulture SPH

Tabel 5.1.10
Table

Produksi Tanaman Hias Menurut Kecamatan dan Jenis Tanaman di Kabupaten Lahat, 2021 dan 2022
Production of Ornamental Plants by Subdistrict and Kind of Plant in Lahat Regency, 2021 and 2022

Kecamatan Subdistrict	"Anggrek/ Orchid (m ² /m ²)"		"Anthurium Bunga/ Flamingo Lily Flower (m ² /m ²)"		"Anthurium Daun/ Anthurium (m ² /m ²)"		"Anyelir/ Carnation (m ² /m ²)"		"Balaceng/ Dieffenbacia (m ² /m ²)"		"Dracaena/ Dracaena (m ² /m ²)"	
	2021	2022	2021	2022	2021	2022	2021	2022	2021	2022	2021	2022
(1)	(2)	(3)	(4)	(5)	(6)	(7)	(8)	(9)	(10)	(11)	(12)	(13)
Tanjung Sakti Pumi	-	-	-	-
Tanjung Sakti Pumu	-	-	-	-
Kota Agung	-	-	-	-
Mulak Ulu	-	-	-	-
Tanjung Tebat	-	-	-	-
Mulak Sebingkai	-	-	-	-
Pulau Pinang	-	-	-	-
Pagar Gunung	-	-	-	-
Gumay Ulu	-	-	-	-
Jarai	-	-	-	-
Pajar Bulan	-	-	-	-
Muara Payang	-	-	-	-
Sukamerindu	-	-	-	-
Kikim Barat	-	-	-	-
Kikim Timur	-	-	-	-
Kikim Selatan	-	-	-	-
Kikim Tengah	-	-	-	-
Lahat	-	-	-	-
Gumay Talang	-	-	-	-
Pseksu	-	-	-	-
Lahat Selatan	-	-	-	-
Merapi Barat	-	-	-	-
Merapi Timur	-	-	-	-
Merapi Selatan	-	-	-	-
Kabupaten Lahat Lahat Regency	-	-	-	-

Lanjutan Tabel/*Continued Table* 5.1.10

Kecamatan Subdistrict	"Euphorbia/ Euphorbia (m2/ m2)"		"Gladiol/ Gladiol (m2/ m2)"		"Hanjuang/ Cordyline (m2/ m2)"		"Herbras/ Gerbera (m2/ m2)"		Kamboja Jepang/ Adenium		Keladi Hias/ Caladium (m2/ m2)	
	2021	2022	2021	2022	2021	2022	2021	2022	2021	2022	2021	2022
(1)	(14)	(15)	(16)	(17)	(18)	(19)	(20)	(21)	(22)	(23)	(24)	(25)
Tanjung Sakti Pumi	-	-	-	-
Tanjung Sakti Pumu	-	-	-	-
Kota Agung	-	-	-	-
Mulak Ulu	-	-	-	-
Tanjung Tebat	-	-	-	-
Mulak Sebingkai	-	-	-	-
Pulau Pinang	-	-	-	-
Pagar Gunung	-	-	-	-
Gumay Ulu	-	-	-	-
Jarai	-	-	-	-
Pajar Bulan	-	-	-	-
Muara Payang	-	-	-	-
Sukamerindu	-	-	-	-
Kikim Barat	-	-	-	-
Kikim Timur	-	-	-	-
Kikim Selatan	-	-	-	-
Kikim Tengah	-	-	-	-
Lahat	-	-	-	-
Gumay Talang	-	-	-	-
Pseksu	-	-	-	-
Lahat Selatan	-	-	-	-
Merapi Barat	-	-	-	-
Merapi Timur	-	-	-	-
Merapi Selatan	-	-	-	-
Kabupaten Lahat Lahat Regency	-	-	-	-

Lanjutan Tabel/Continued Table 5.1.10

Kecamatan Subdistrict	"Krisan/ Chrysantemum (m2/m2)"		"Mawar/ Rose (m2/m2)"		"Melati/ Jasmine (m2/m2)"		"Monstera/ Monstera (m2/m2)"		"Pakis/ Leather Leaf Fern (m2/m2)"		"Palem/ Palm (pohon/tree)"	
	2021	2022	2021	2022	2021	2022	2021	2022	2021	2022	2021	2022
(1)	(26)	(27)	(28)	(29)	(30)	(31)	(32)	(33)	(34)	(35)	(36)	(37)
Tanjung Sakti Pumi	-	-	-	-	-	-	-	-	-	-
Tanjung Sakti Pumu	-	-	-	-	-	-	-	-	-	-
Kota Agung	-	-	-	-	-	-	-	-	-	-
Mulak Ulu	-	-	-	-	-	-	-	-	-	-
Tanjung Tebat	-	-	-	-	-	-	-	-	-	-
Mulak Sebingkai	-	-	-	-	-	-	-	-	-	-
Pulau Pinang	-	-	-	-	-	-	-	-	-	-
Pagar Gunung	-	-	-	-	-	-	-	-	-	-
Gumay Ulu	-	-	-	150	-	88	-	10	-	100
Jarai	-	-	-	-	-	-	-	-	-	-
Pajar Bulan	-	-	-	-	-	-	-	-	-	-
Muara Payang	-	-	-	-	-	-	-	-	-	-
Sukamerindu	-	-	-	-	-	-	-	-	-	-
Kikim Barat	-	-	-	330	-	-	-	-	-	-
Kikim Timur	-	-	-	-	-	-	-	-	-	-
Kikim Selatan	-	-	-	-	-	-	-	-	-	-
Kikim Tengah	-	-	-	-	-	-	-	-	-	-
Lahat	-	-	-	-	-	-	-	-	-	-
Gumay Talang	-	-	-	-	-	-	-	-	-	-
Pseksu	-	-	-	-	-	-	-	-	-	-
Lahat Selatan	-	-	-	-	-	-	-	-	-	-
Merapi Barat	-	-	-	-	-	-	-	-	-	-
Merapi Timur	-	-	-	-	-	-	-	-	-	-
Merapi Selatan	-	-	-	-	-	-	-	-	-	-
Kabupaten Lahat Lahat Regency	-	-	-	480	-	88	-	10	-	100

Lanjutan Tabel/Continued Table 5.1.10

Kecamatan Subdistrict	"Pedang- Pedangan/ Sansevieria (m ² /m ²)"		"Philodendron/ Philodendron (m ² /m ²)"		"Pisang- Pisangan/ Heliconia (m ² /m ²)"		"Sedap Malam/ Tuberose (m ² /m ²)"		"Soka/Ixora (m ² /m ²)"		"Sri Rejeki/ Aglaonema (m ² /m ²)"	
	2021	2022	2021	2022	2021	2022	2021	2022	2021	2022	2021	2022
(1)	(38)	(39)	(40)	(41)	(42)	(43)	(44)	(45)	(46)	(47)	(48)	(49)
Tanjung Sakti Pumi	-	-	-	-	-	-	-	-	-	-	-	-
Tanjung Sakti Pumu	-	-	-	-	-	-	-	-	-	-	-	-
Kota Agung	-	-	-	-	-	-	-	-	-	-	-	-
Mulak Ulu	-	-	-	-	-	-	-	-	-	-	-	-
Tanjung Tebat	-	-	-	-	-	-	-	-	-	-	-	-
Mulak Sebingkai	-	-	-	-	-	-	-	-	-	-	-	-
Pulau Pinang	-	-	-	-	-	-	-	-	-	-	-	-
Pagar Gunung	-	-	-	-	-	-	-	-	-	-	-	-
Gumay Ulu	-	150	-	-	-	-	-	-	-	300	-	700
Jarai	-	-	-	-	-	-	-	-	-	-	-	-
Pajar Bulan	-	-	-	-	-	-	-	-	-	-	-	-
Muara Payang	-	-	-	-	-	-	-	-	-	-	-	-
Sukamerindu	-	-	-	-	-	-	-	-	-	-	-	-
Kikim Barat	-	-	-	-	-	-	-	-	-	-	-	310
Kikim Timur	-	-	-	-	-	-	-	-	-	-	-	-
Kikim Selatan	-	-	-	-	-	-	-	-	-	-	-	-
Kikim Tengah	-	-	-	-	-	-	-	-	-	-	-	-
Lahat	-	-	-	-	-	-	-	-	-	-	-	-
Gumay Talang	-	-	-	-	-	-	-	-	-	-	-	-
Pseksu	-	-	-	-	-	-	-	-	-	-	-	-
Lahat Selatan	-	-	-	-	-	-	-	-	-	-	-	-
Merapi Barat	-	-	-	-	-	-	-	-	-	-	-	-
Merapi Timur	-	-	-	-	-	-	-	-	-	-	-	-
Merapi Selatan	-	-	-	-	-	-	-	-	-	-	-	-
Kabupaten Lahat Lahat Regency	-	150	-	-	-	-	-	-	-	300	-	1 010

Sumber/Source: BPS, Statistik Pertanian Hortikultura SPH/ BPS-Statistics Indonesia, Agricultural Statistic for Horticulture SPH

Tabel 5.1.11 Luas Panen Tanaman Hias Menurut Jenis Tanaman di Kabupaten Lahat, 2019–2022
Harvested Area of Ornamental Plants by Kind of Plant in Lahat Regency, 2019–2022

Jenis Tanaman <i>Kind of Plants</i>	Satuan Unit	2019	2020	2021	2022
(1)	(2)	(3)	(4)	(5)	(5)
Anthurium Bunga/ Flamingo Lily Flower	m2	-	...	-	-
Anthurium Daun/ Anthurium	m2	-
Balaceng/ Dieffenbacia	m2	-
Dracaena/ Dracaena	m2	-	...	-	-
Euphorbia/ Euphorbia	m2	-
Hanjuang/ Cordyline	m2	-	...	-	-
Herbras/ Gerbera	m2	-	...	-	-
Kamboja Jepang/ Adenium	m2	-
Keladi Hias/ Caladium	m2	-
Krisan/ Chrysantemum	m2	-	...	-	-
Mawar/ Rose	m2	-	...	-	480
Melati/ Jasmine	m2	-	...	-	80
Monstera/ Monstera	m2	-
Pakis/ Leather Leaf Fern	m2	-	...	-	10
Palem/ Palm	pohon/ tree	-	...	-	100
Pedang-Pedangan/ Sansevieria	m2	-	...	-	150
Philodendron/ Philodendron	m2	-	...	-	-
Pisang-Pisangan/ Heliconia	m2	-	...	-	-
Sedap Malam/ Tuberose	m2	-	...	-	-
Soka/ Ixora	m2	-	...	-	300
Sri Rejeki/ Aglaonema	m2	-	...	-	1 010
Anggrek Pot/ Potted Orchid	m2	-	10
Anggrek Potong/ Cut Orchid	m2	-	-
Bromelia/ Bromelia	m2	-	-
Bugenvil/ Bugenvil	m2	-	50
Puring/ Croton	m2	-	-

Tabel
Table 5.1.12

**Produksi Tanaman Hias Menurut Jenis Tanaman di
Kabupaten Lahat, 2019-2022**
*Production of Ornamental Plants by Kind of Plant in Lahat
Regency, 2019–2022*

Jenis Tanaman <i>Kind of Plants</i>	Satuan Unit	2019	2020	2021	2022
(1)	(2)	(3)	(4)	(5)	(5)
Anthurium Bunga/ Flamingo Lily Flower	tangkai/ stalks	-
Anthurium Daun/ Anthurium	tangkai/ stalks	...	-	-	...
Balaceng/ Dieffenbacia	pohon/ tree
Dracaena/ Dracaena	tangkai/ stalks	-
Euphorbia/ Euphorbia	pohon/ tree
Hanjuang/ Cordyline	pohon/ tree	...	-	-	-
Herbras/ Gerbera	pohon/ tree	-
Kamboja Jepang/ Adenium	tangkai/ stalks
Keladi Hias/ Caladium	pohon/ tree	...	-	-	...
Krisan/ Chrysantemum	tangkai/ stalks	...	-	-	-
Mawar/ Rose	pohon/ tree	480
Melati/ Jasmine	pohon/ tree	80
Monstera/ Monstera	tangkai/ stalks	...	-	-	...
Pakis/ Leather Leaf Fern	tangkai/ stalks	...	-	480	10
Palem/ Palm	kg	...	-	88	100
Pedang-Pedangan/ Sansevieria	pohon/ tree	150
Philodendron/ Philodendron	pohon/ tree	...	-	10	-
Pisang-Pisangan/ Heliconia	pohon/ tree	...	-	100	-
Sedap Malam/ Tuberose	rumpun/ clumps	-
Soka/ Ixora	pohon/ tree	...	-	-	300
Sri Rejeki/ Aglaonema	tangkai/ stalks	...	-	-	1 010
Anggrek Pot/ Potted Orchid	tangkai/ stalks	...	-	-	10
Anggrek Potong/ Cut Orchid	pohon/ tree	...	-	300	-
Bromelia/ Bromelia	pohon/ tree	...	-	1 010	-
Bugenvil/ Bugenvil	m2	-	50
Puring/ Croton	m2	-	-

Tabel 5.1.13 **Produksi Buah-buahan Menurut Jenis Tanaman Menurut Kecamatan di Kabupaten Lahat, 2021 dan 2022**
Production of Fruits by Kind of Plant by Subdistrict in Lahat Regency, 2021 and 2022

Kecamatan Subdistrict	Alpukat/ Avocado (kw/ qui)		Anggur/ Grape (kw/ qui)		Apel/ Apple (kw/ qui)		Belimbing/ Star Fruit (kw/ qui)	
	2021	2022	2021	2022	2021	2022	2021	2022
(1)	(2)	(3)	(4)	(5)	(6)	(7)	(8)	(9)
Tanjung Sakti Pumi	386	537	-	-	-	-	48	75
Tanjung Sakti Pumu	147	296	-	-	-	-	47	31
Kota Agung	315	111	-	-	-	-	38	24
Mulak Ulu	56	458	-	-	-	-	-	59
Tanjung Tebat	-	10	-	-	-	-	1	-
Mulak Sebingkai	74	292	-	-	-	-	9	17
Pulau Pinang	50	64	-	-	-	-	2	8
Pagar Gunung	36	9	-	-	-	-	4	4
Gumay Ulu	40	29	5	-	-	-	9	2
Jarai	422	355	-	-	-	-	6	14
Pajar Bulan	113	213	-	-	-	-	1	1
Muara Payang	160	269	-	-	-	-	3	2
Sukamerindu	33	71	-	-	-	-	1	1
Kikim Barat	30	30	-	-	-	-	13	1
Kikim Timur	358	52	-	-	-	-	-	-
Kikim Selatan	84	71	-	-	-	-	4	5
Kikim Tengah	24	8	-	-	-	-	16	3
Lahat	259	163	-	-	-	-	24	17
Gumay Talang	-	-	-	-	-	-	90	90
Pseksu	35	15	-	-	-	-	23	6
Lahat Selatan	49	56	-	-	-	-	67	21
Merapi Barat	103	86	-	-	-	-	9	65
Merapi Timur	3	1	-	-	-	-	3	1
Merapi Selatan	90	80	-	-	-	-	26	16
Kabupaten Lahat Lahat Regency	2 867	3 275	5	-	-	-	444	463

Lanjutan Tabel/Continued Table 5.1.13

Kecamatan Subdistrict	"Duku/Langsat/ Kokosan/Duku (kw/ qui)"		"Durian/Durian (kw/ qui)"		"Jambu Air/Water Apple (kw/ qui)"		"Jambu Biji/ Guava (kw/ qui)"	
	2021	2022	2021	2022	2021	2022	2021	2022
(1)	(10)	(11)	(12)	(13)	(14)	(15)	(16)	(17)
Tanjung Sakti Pumi	235	235	158	217	119	187	42	72
Tanjung Sakti Pumu	-	1	-	247	9	22	-	-
Kota Agung	19	10	2 296	1 968	15	6	39	33
Mulak Ulu	-	-	-	18 810	-	353	23	90
Tanjung Tebat	3	-	553	782	7	-	9	-
Mulak Sebingkai	-	6	734	741	-	2	-	6
Pulau Pinang	-	-	3 220	787	48	92	24	32
Pagar Gunung	36	17	960	1 020	44	1 742	15	19
Gumay Ulu	32	-	1 126	1 086	9	5	96	60
Jarai	7	3	115	446	25	29	79	52
Pajar Bulan	1	1	104	678	16	24	30	9
Muara Payang	-	-	242	350	5	14	67	27
Sukamerindu	1	1	20	97	1	5	7	4
Kikim Barat	2 492	1 258	2 875	2 384	109	75	68	32
Kikim Timur	40	38	1 951	1 581	-	-	-	-
Kikim Selatan	160	190	3 584	2 796	160	135	24	41
Kikim Tengah	521	24	2 807	2 827	213	92	73	76
Lahat	47	148	2 589	2 151	270	294	484	268
Gumay Talang	-	-	205	-	-	-	90	135
Pseksu	2 821	328	5 175	4 441	22	6	38	22
Lahat Selatan	132	137	4 918	3 045	196	148	132	107
Merapi Barat	59	124	292	913	20	52	20	207
Merapi Timur	364	900	1 000	2 048	25	57	125	136
Merapi Selatan	179	180	1 862	1 627	54	48	141	431
Kabupaten Lahat Lahat Regency	7 150	3 598	36 785	51 042	1 368	3 385	1 624	1 859

Lanjutan Tabel/Continued Table 5.1.13

Kecamatan Subdistrict	Jengkol/ Jengkol (kw/ qui)		Jeruk Besar/ Pomelo (kw/ qui)		Jeruk Siam/Kepron/ Orange/Tangerine (kw/ qui)		Mangga/ Mango (kw/ qui)	
	2021	2022	2021	2022	2021	2022	2021	2022
(1)	(18)	(19)	(20)	(21)	(22)	(23)	(24)	(25)
Tanjung Sakti Pumi	158	199	314	359	63	112	655	194
Tanjung Sakti Pumu	66	96	-	-	-	-	161	193
Kota Agung	694	500	-	-	-	-	917	282
Mulak Ulu	-	3 519	-	-	-	-	-	-
Tanjung Tebat	4	236	-	-	-	-	-	-
Mulak Sebingkai	151	49	-	-	-	-	-	17
Pulau Pinang	3 454	2 134	-	-	-	-	264	80
Pagar Gunung	930	930	-	-	3	-	122	283
Gumay Ulu	700	1 000	1	3	142	156	6 050	1
Jarai	424	359	-	-	7	12	15	3
Pajar Bulan	962	788	-	-	8	22	9	8
Muara Payang	364	373	-	-	52	387	11	8
Sukamerindu	221	234	-	-	-	2	16	11
Kikim Barat	316	224	-	-	22	18	482	318
Kikim Timur	-	-	-	-	241	118	80	173
Kikim Selatan	80	85	-	-	-	-	50	56
Kikim Tengah	303	211	-	-	63	26	1 385	429
Lahat	376	1 341	-	-	-	-	1 192	980
Gumay Talang	1 500	4 500	-	-	-	-	40	80
Pseksu	491	380	-	-	-	-	38	44
Lahat Selatan	121	160	-	-	-	-	656	543
Merapi Barat	316	700	-	-	-	-	114	295
Merapi Timur	39	32	-	-	20	18	831	301
Merapi Selatan	360	341	-	-	-	-	122	140
Kabupaten Lahat Lahat Regency	12 029	18 390	315	362	621	871	13 209	4 436

Lanjutan Tabel/Continued Table 5.1.13

Kecamatan Subdistrict	"Manggis/ Mangosteen (kw/ qui)"		"Melinjo/ Gnetum/ Melinjo (kw/ qui)"		"Nangka/ Cempedak/ Jackfruit (kw/ qui)"		"Nenas/ Pineapple (kw/ qui)"	
	2021	2022	2021	2022	2021	2022	2021	2022
(1)	(26)	(27)	(28)	(29)	(30)	(31)	(32)	(33)
Tanjung Sakti Pumi	63	352	-	-	26	18	-	-
Tanjung Sakti Pumu	-	-	-	-	60	96	-	-
Kota Agung	824	322	14	4	107	53	-	-
Mulak Ulu	-	-	-	-	66	-	-	-
Tanjung Tebat	-	-	-	-	17	29	-	-
Mulak Sebingkai	-	1	-	1	-	9	-	1
Pulau Pinang	126	32	3	-	87	36	-	-
Pagar Gunung	316	394	51	65	108	192	-	-
Gumay Ulu	5	-	18	9	340	380	53	4
Jarai	-	2	-	-	1 698	1 267	4	6
Pajar Bulan	7	4	-	-	56	52	-	-
Muara Payang	-	-	-	-	704	911	1	-
Sukamerindu	-	2	-	-	23	267	-	-
Kikim Barat	25	110	99	46	600	418	11	7
Kikim Timur	-	187	-	-	-	203	6	21
Kikim Selatan	-	70	-	7	368	242	-	-
Kikim Tengah	159	100	313	150	986	482	86	27
Lahat	163	75	156	79	808	711	-	-
Gumay Talang	270	540	-	-	-	-	-	-
Pseksu	412	377	23	2	601	231	-	-
Lahat Selatan	1	35	67	62	1 039	437	-	-
Merapi Barat	-	63	12	35	16	64	-	-
Merapi Timur	69	69	61	19	80	15	-	-
Merapi Selatan	227	240	100	100	160	160	26	37
Kabupaten Lahat Lahat Regency	2 666	2 975	916	579	7 950	6 270	188	103

Lanjutan Tabel/Continued Table 5.1.13

Kecamatan Subdistrict	"Pepaya/ Papaya (kw/ qui)"		"Petai/ Twisted Cluster Bean (kw/ qui)"		"Pisang/ Banana (kw/ qui)"		"Rambutan/ Rambutan (kw/ qui)"	
	2021	2022	2021	2022	2021	2022	2021	2022
(1)	(34)	(35)	(36)	(37)	(38)	(39)	(40)	(41)
Tanjung Sakti Pumi	40	24	160	126	14	6	50	105
Tanjung Sakti Pumu	113	67	-	14	323	32	-	-
Kota Agung	239	177	132	65	716	261	615	155
Mulak Ulu	134	330	90	-	251	488	-	-
Tanjung Tebat	87	178	26	33	104	154	92	-
Mulak Sebingkai	-	10	74	144	-	30	-	432
Pulau Pinang	8	37	1 020	515	10	280	358	104
Pagar Gunung	55	68	151	149	162	130	364	356
Gumay Ulu	148	28	72	42	120	44	162	-
Jarai	6 269	8 202	25	44	177	968	167	155
Pajar Bulan	1 329	1 843	4	5	119	119	73	69
Muara Payang	6 385	6 858	40	26	182	138	144	66
Sukamerindu	2 662	4 583	5	8	44	52	10	19
Kikim Barat	204	462	259	288	243	115	336	194
Kikim Timur	571	221	1 488	736	1 520	1 160	140	557
Kikim Selatan	160	195	40	41	240	1 100	112	608
Kikim Tengah	232	145	563	1 118	997	272	526	362
Lahat	1 013	741	195	222	1 839	1 330	1 303	1 370
Gumay Talang	400	400	120	-	1 950	1 800	86	86
Pseksu	32	11	992	641	120	31	-	-
Lahat Selatan	656	304	70	88	270	1 628	542	1 106
Merapi Barat	129	270	127	293	287	503	130	158
Merapi Timur	139	87	97	45	286	227	507	507
Merapi Selatan	109	100	193	194	200	200	499	488
Kabupaten Lahat Lahat Regency	21 112	25 339	5 943	4 837	10 173	11 067	6 214	6 897

Lanjutan Tabel/Continued Table 5.1.13

Kecamatan Subdistrict	"Salak/ Snakefruit (kw/ qui)"		"Sawo/ Sapodilla/Sawo (kw/ qui)"		"Sirsak/ Soursop (kw/ qui)"		"Sukun/ Breadfruit (kw/ qui)"	
	2021	2022	2021	2022	2021	2022	2021	2022
(1)	(42)	(43)	(44)	(45)	(46)	(47)	(48)	(49)
Tanjung Sakti Pumi	52	50	-	-	-	-	12	5
Tanjung Sakti Pumu	-	-	-	-	32	24	15	15
Kota Agung	-	-	128	33	10	10	36	16
Mulak Ulu	-	-	-	-	42	-	46	-
Tanjung Tebat	-	-	14	-	3	-	-	-
Mulak Sebingkai	-	-	-	19	1	40	-	19
Pulau Pinang	-	-	-	-	6	24	4	-
Pagar Gunung	-	-	6	7	5	5	25	24
Gumay Ulu	22	1	23	18	9	10	8	6
Jarai	3 199	3 018	8	8	25	10	6	74
Pajar Bulan	263	216	2	3	3	1	5	10
Muara Payang	-	-	21	5	120	5	11	3
Sukamerindu	-	-	-	-	-	7	-	-
Kikim Barat	22	12	59	28	19	10	111	73
Kikim Timur	-	-	-	-	-	-	-	15
Kikim Selatan	-	-	240	91	-	21	-	90
Kikim Tengah	77	13	80	42	46	13	300	214
Lahat	-	-	22	-	50	112	478	347
Gumay Talang	-	-	2	8	14	8	50	80
Pseksu	-	-	38	23	16	4	31	5
Lahat Selatan	-	-	11	7	20	13	104	1 423
Merapi Barat	-	-	43	115	17	98	26	94
Merapi Timur	13	1	23	8	55	51	24	24
Merapi Selatan	-	-	44	40	60	60	24	26
Kabupaten Lahat Lahat Regency	3 648	3 312	764	455	554	523	1 316	2 563

Lanjutan Tabel/Continued Table 5.1.13

Kecamatan Subdistrict	"Buah naga/ Dragon fruit (kw/ qui) "		"Lemon (kw/ qui) "		"Lengkeng/ Dimocarpus Longan (kw/ qui) "	
	2021	2022	2021	2022	2021	2022
(1)	(50)	(51)	(52)	(53)	(54)	(55)
Tanjung Sakti Pumi	-	-	-	-	-	-
Tanjung Sakti Pumu	-	-	-	-	-	-
Kota Agung	-	-	-	-	33	6
Mulak Ulu	-	-	-	-	13	1
Tanjung Tebat	-	-	-	-	1	-
Mulak Sebingkai	-	3	60	129	3	37
Pulau Pinang	-	-	-	-	-	-
Pagar Gunung	-	-	4	-	35	18
Gumay Ulu	40	20	4	3	1	1
Jarai	2	4	-	-	5	1
Pajar Bulan	-	-	-	-	-	-
Muara Payang	-	-	-	-	-	-
Sukamerindu	-	-	-	-	-	-
Kikim Barat	3	4	-	-	8	6
Kikim Timur	-	-	-	-	-	-
Kikim Selatan	-	-	-	-	-	-
Kikim Tengah	17	5	-	-	41	11
Lahat	-	-	-	-	-	-
Gumay Talang	-	-	-	-	-	-
Pseksu	-	-	-	-	-	-
Lahat Selatan	-	-	-	-	-	-
Merapi Barat	-	-	-	-	-	-
Merapi Timur	-	-	-	-	-	-
Merapi Selatan	-	-	-	-	-	-
Kabupaten Lahat Lahat Regency	62	37	68	132	140	81

Tabel
Table 5.1.14

**Produksi Buah–Buahan dan Sayuran Tahunan Menurut
Jenis Tanaman di Kabupaten Lahat, 2019–2022**
*Production of Annual Fruits and Vegetables by Kind of Plant
in Lahat Regency, 2019–2022*

Jenis Tanaman <i>Kind of Plants</i>	Satuan Unit	2019	2020	2021	2022
(1)	(2)	(3)	(4)	(5)	(5)
Alpukat/ Avocado	kw/ qui	5 844	...	2 867	3 275
Anggur/ Grape	kw/ qui	-	...	5	-
Apel/ Apple	kw/ qui	-	...	-	-
Belimbing/ Star Fruit	kw/ qui	705	...	444	463
Duku/Langsat/Kokosan/ Duku	kw/ qui	4 576	...	7 150	3 598
Durian/ Durian	kw/ qui	9 532	...	36 785	51 042
Jambu Air/ Water Apple	kw/ qui	1 122	...	1 368	3 385
Jambu Biji/ Guava	kw/ qui	1 053	...	1 624	1 859
Jengkol/ Jengkol	kw/ qui	4 871	...	12 029	18 390
Jeruk Besar/ Pomelo	kw/ qui	458	...	315	362
Jeruk Siam/Keprok/ Orange/Tangerine	kw/ qui	669	...	621	871
Mangga/ Mango	kw/ qui	18 590	...	13 209	4 436
Manggis/ Mangosteen	kw/ qui	1 360	...	2 666	2 975
Melinjo/ Gnetum/Melinjo	kw/ qui	371	...	916	579
Nangka/Cempedak/ Jackfruit	kw/ qui	5 578	...	7 950	6 270
Nenas/ Pineapple	kw/ qui	45	...	188	103
Pepaya/ Papaya	kw/ qui	17 939	...	21 112	25 339
Petai/ Twisted Cluster Bean	kw/ qui	6 124	...	5 943	4 837
Pisang/ Banana	kw/ qui	11 459	...	10 173	11 067
Rambutan/ Rambutan	kw/ qui	2 069	...	6 214	6 897
Salak/ Snakefruit	kw/ qui	2 251	...	3 648	3 312
Sawo/ Sapodilla/Sawo	kw/ qui	740	...	764	455
Sirsak/ Soursoy	kw/ qui	307	...	554	523
Sukun/ Breadfruit	kw/ qui	1 373	...	1 316	2 563
Buah Naga/ Hylocereus polyrhizus	kw/ qui	62	37
Jeruk Lemon/ Lemon	kw/ qui	68	132
Lengkeng/ Dimocarpus longan	kw/ qui	140	81

**5.2 PERKEBUNAN
ESTATE CROPS**

Tabel 5.2.1 Luas Areal Tanaman Perkebunan Menurut Kecamatan dan Jenis Tanaman di Kabupaten Lahat (ha), 2021 dan 2022
Table 5.2.1 Planted Area of Estate Crops by Subdistrict and Type of Crops in Lahat Regency (thousand ha), 2021 dan 2022

Kecamatan Subdistrict	Kelapa Sawit/Oil Palm		Kelapa/Coconut	
	2021	2022	2021	2022
(1)	(2)	(3)	(4)	(5)
Tanjung Sakti Pumi	40	40	40	40
Tanjung Sakti Pumu	-	-	20	20
Kota Agung	50	50	20	20
Mulak Ulu	40	40	30	30
Tanjung Tebat	30	30	20	20
Mulak Sebingkai	50	50	30	30
Pulau Pinang	50	50	10	10
Pagar Gunung	50	50	10	10
Gumay Ulu	-	-	20	20
Jarai	-	-	50	50
Pajar Bulan	-	-	20	20
Muara Payang	-	-	40	40
Sukamerindu	-	-	20	20
Kikim Barat	1 850	1 850	20	20
Kikim Timur	1 550	1 550	20	20
Kikim Selatan	1 430	1 430	20	20
Kikim Tengah	1 640	1 640	10	10
Lahat	220	220	0	0
Gumay Talang	700	700	30	30
Lahat Selatan	260	260	10	10
Pseksu	120	120	20	20
Merapi Barat	10	50	50	50
Merapi Timur	910	910	40	40
Merapi Selatan	10	80	30	30
Kabupaten Lahat Lahat Regency	8 990	9100	570	570

Lanjutan Tabel/Continued Table 5.2.1

Kecamatan Subdistrict	Karet/Rubber		Kopi/Coffee	
	2021	2022	2021	2022
(1)	(6)	(7)	(8)	(9)
Tanjung Sakti Pumi	-	-	4 820	4 820
Tanjung Sakti Pumu	-	-	5 180	5 180
Kota Agung	350	350	2 950	2 950
Mulak Ulu	570	570	2 340	2 340
Tanjung Tebat	630	630	1 700	1 700
Mulak Sebingkai	580	580	2 240	2 240
Pulau Pinang	1 370	1 370	1 820	1 820
Pagar Gunung	1 620	1 620	2 950	2 950
Gumay Ulu	1 860	1 860	2 350	2 350
Jarai	-	-	3 580	3 280
Pajar Bulan	-	-	4 460	4 460
Muara Payang	-	-	3 590	3 590
Sukamerindu	-	-	4 570	4 570
Kikim Barat	4 700	4 700	500	500
Kikim Timur	4 900	4 990	2 100	100
Kikim Selatan	5 030	5 030	1 020	1 020
Kikim Tengah	3 060	3 060	870	870
Lahat	280	280	390	390
Gumay Talang	3 310	3 310	1 140	1 140
Lahat Selatan	310	310	430	430
Pseksu	3 550	3 550	3 310	3 310
Merapi Barat	240	240	850	850
Merapi Timur	2 010	1 890	590	590
Merapi Selatan	560	560	710	710
Kabupaten Lahat Lahat Regency	34 930	34 820	54 440	54 440

Lanjutan Tabel/*Continued Table 5.2.1*

Kecamatan <i>Subdistrict</i>	Kakao/ <i>Cocoa</i>		Tebu/ <i>Sugar cane</i>	
	2021	2022	2021	2022
(1)	(10)	(11)	(12)	(13)
Tanjung Sakti Pumi	90	90	–	–
Tanjung Sakti Pumu	-	-	–	–
Kota Agung	180	180	–	–
Mulak Ulu	90	90	–	–
Tanjung Tebat	60	60	–	–
Mulak Sebingkai	90	90	–	–
Pulau Pinang	80	80	–	–
Pagar Gunung	320	320	–	–
Gumay Ulu	80	80	–	–
Jarai	300	300	–	–
Pajar Bulan	1 260	1 260	–	–
Muara Payang	280	280	–	–
Sukamerindu	680	680	–	–
Kikim Barat	70	70	–	–
Kikim Timur	140	140	–	–
Kikim Selatan	110	110	–	–
Kikim Tengah	110	110	–	–
Lahat	-	-	–	–
Gumay Talang	80	80	–	–
Lahat Selatan	-	-	–	–
Pseksu	80	80	–	–
Merapi Barat	20	20	–	–
Merapi Timur	260	260	–	–
Merapi Selatan	-	-	–	–
Kabupaten Lahat <i>Lahat Regency</i>	4 370	4 370	–	–

Lanjutan Tabel/*Continued Table* 5.2.1

Kecamatan <i>Subdistrict</i>	Teh/ <i>Tea</i>		Tembakau/ <i>Tobacco</i>	
	2021	2022	2021	2022
(1)	(14)	(15)	(16)	(17)
Tanjung Sakti Pumi	–	–	–	–
Tanjung Sakti Pumu	–	–	–	–
Kota Agung	–	–	–	–
Mulak Ulu	–	–	–	–
Tanjung Tebat	–	–	–	–
Mulak Sebingkai	–	–	–	–
Pulau Pinang	–	–	–	–
Pagar Gunung	–	–	–	–
Gumay Ulu	–	–	–	–
Jarai	–	–	–	–
Pajar Bulan	–	–	–	–
Muara Payang	–	–	10	20
Sukamerindu	–	–	–	–
Kikim Barat	–	–	–	–
Kikim Timur	–	–	–	–
Kikim Selatan	–	–	–	–
Kikim Tengah	–	–	–	–
Lahat	–	–	–	–
Gumay Talang	–	–	–	–
Lahat Selatan	–	–	–	–
Pseksu	–	–	–	–
Merapi Barat	–	–	–	–
Merapi Timur	–	–	–	–
Merapi Selatan	–	–	20	30
Kabupaten Lahat <i>Lahat Regency</i>	–	–	30	50

Sumber/*Source*: Dinas Perkebunan BPS Kabupaten Lahat/ *Lahat District Plantation Office*

Tabel
Table 5.2.2

Produksi Perkebunan Menurut Kecamatan dan Jenis Tanaman di Kabupaten Lahat (ton), 2021 dan 2022
Production of Estate by Subdistrict and Type of Crops in Lahat Regency (thousand ton), 2021 dan 2022

Kecamatan Subdistrict	Kelapa Sawit/Oil Palm		Kelapa/Coconut	
	2021	2022	2021	2022
(1)	(2)	(3)	(4)	(5)
Tanjung Sakti Pumi	70	260	30	30
Tanjung Sakti Pumu	-	-	10	10
Kota Agung	120	450	20	10
Mulak Ulu	180	450	20	20
Tanjung Tebat	90	650	10	10
Mulak Sebingkai	190	450	20	20
Pulau Pinang	20	150	10	10
Pagar Gunung	250	110	10	10
Gumay Ulu	-	-	10	10
Jarai	-	-	30	30
Pajar Bulan	-	-	10	10
Muara Payang	-	-	10	10
Sukamerindu	-	-	10	30
Kikim Barat	4 600	4 680	10	10
Kikim Timur	3 800	4 150	10	10
Kikim Selatan	3 110	3 640	10	10
Kikim Tengah	3 650	4 410	10	10
Lahat	900	630	-	-
Gumay Talang	2 300	1 930	10	10
Lahat Selatan	680	700	10	10
Pseksu	950	220	-	-
Merapi Barat	20	70	20	30
Merapi Timur	2 080	2 800	40	30
Merapi Selatan	10	300	10	10
Kabupaten Lahat Lahat Regency	23 020	23 560	330	340

Lanjutan Tabel/*Continued Table 5.2.2*

Kecamatan Subdistrict	Karet/Rubber		Kopi/Coffee	
	2021	2022	2021	2022
(1)	(6)	(7)	(8)	(9)
Tanjung Sakti Pumi	-	-	2 840	2 840
Tanjung Sakti Pumu	-	-	2 940	2 930
Kota Agung	180	180	1 050	1 050
Mulak Ulu	220	220	980	950
Tanjung Tebat	430	430	570	570
Mulak Sebingkai	200	200	920	940
Pulau Pinang	1 760	1 760	410	650
Pagar Gunung	1 590	1 590	790	990
Gumay Ulu	2 000	2 000	630	630
Jarai	-	-	1 660	1 660
Pajar Bulan	-	-	2 270	2 270
Muara Payang	-	-	1 770	1 830
Sukamerindu	-	-	2 320	2 310
Kikim Barat	3 660	3 660	120	270
Kikim Timur	3 880	3 820	270	270
Kikim Selatan	3 400	3 400	280	270
Kikim Tengah	2 230	2 230	220	210
Lahat	300	300	90	100
Gumay Talang	660	660	270	270
Lahat Selatan	230	230	100	100
Pseksu	2 250	2 250	1 050	1 240
Merapi Barat	70	70	140	140
Merapi Timur	2 600	2 450	180	180
Merapi Selatan	340	340	130	130
Kabupaten Lahat Lahat Regency	26 270	25 790	21 600	22 800

Lanjutan Tabel/*Continued Table 5.2.2*

Kecamatan Subdistrict	Kakao/Cocoa		Tebu/Sugar cane	
	2021	2022	2021	2022
(1)	(10)	(11)	(12)	(13)
Tanjung Sakti Pumi	340	420	-	-
Tanjung Sakti Pumu	-	-	-	-
Kota Agung	250	650	-	-
Mulak Ulu	200	390	-	-
Tanjung Tebat	110	190	-	-
Mulak Sebingkai	240	400	-	-
Pulau Pinang	10	10	-	-
Pagar Gunung	920	1140	-	-
Gumay Ulu	10	240	-	-
Jarai	1 740	1 740	-	-
Pajar Bulan	6 400	6 400	-	-
Muara Payang	1 380	1 500	-	-
Sukamerindu	4 200	4 340	-	-
Kikim Barat	200	200	-	-
Kikim Timur	240	450	-	-
Kikim Selatan	720	540	-	-
Kikim Tengah	10	200	-	-
Lahat	-	-	-	-
Gumay Talang	310	280	-	-
Lahat Selatan	-	-	-	-
Pseksu	220	360	-	-
Merapi Barat	-	10	-	-
Merapi Timur	2110	1 570	-	-
Merapi Selatan	-	20	-	-
Kabupaten Lahat Lahat Regency	19 610	21 050	-	-

Lanjutan Tabel/*Continued Table 5.2.2*

Kecamatan <i>Subdistrict</i>	Teh/ <i>Tea</i>		Tembakau/ <i>Tobacco</i>	
	2021	2022	2021	2022
(1)	(14)	(15)	(16)	(17)
Tanjung Sakti Pumi	-	-	-	-
Tanjung Sakti Pumu	-	-	-	-
Kota Agung	-	-	-	-
Mulak Ulu	-	-	-	-
Tanjung Tebat	-	-	-	-
Mulak Sebingkai	-	-	-	-
Pulau Pinang	-	-	-	-
Pagar Gunung	-	-	-	-
Gumay Ulu	-	-	-	-
Jarai	-	-	-	-
Pajar Bulan	-	-	-	-
Muara Payang	-	-	50	90
Sukamerindu	-	-	-	-
Kikim Barat	-	-	-	-
Kikim Timur	-	-	-	-
Kikim Selatan	-	-	-	-
Kikim Tengah	-	-	-	-
Lahat	-	-	-	-
Gumay Talang	-	-	-	-
Lahat Selatan	-	-	-	-
Pseksu	-	-	-	-
Merapi Barat	-	-	-	-
Merapi Timur	-	-	-	-
Merapi Selatan	-	-	120	230
Kabupaten Lahat <i>Lahat Regency</i>	-	-	170	320

Sumber/*Source*: Dinas Pertanian Kabupaten Lahat/*Agriculture Offices Lahat Regency*

Tabel
Table 5.2.3

Luas Areal Tanaman Perkebunan Rakyat Menurut Jenis Tanaman di Kabupaten Lahat (ha), 2018–2022
Planted Area of Estate Crops by Type of Crops in Lahat Regency (ha), 2018–2022

Jenis Tanaman <i>Kind of Plants</i>	2018	2019	2020	2021	2022*
(1)	(2)	(3)	(4)	(5)	(6)
Tanaman Tahunan Perennial Crops					
Kelapa sawit/ <i>Oil palm</i>	13 640	13 660	8 990	8 990	9 100
Kelapa/ <i>Coconut</i>	670	570	570	570	570
Karet/ <i>Rubber</i>	43 230	43 230	34 930	34 930	34 820
Kopi/ <i>Coffee</i>	54 440	54 440	54 440	54 440	54 440
Kakao/ <i>Cocoa</i>	4 370	4 370	4 370	4 370	4 370
Teh/ <i>Tea</i>	-	-	-	-	-
Tanaman Semusim Seasonal Crops					
Tebu/ <i>Sugar cane</i>	-	-	-	-	-
Tembakau/ <i>Tobacco</i>	-	-	70	30	50
Nilam/ <i>Patchouli</i>	-	-	-	-	-

Tabel
Table 5.2.4

Produksi Perkebunan Rakyat Menurut Jenis Tanaman di Kabupaten Lahat (ton), 2018–2022
Production of Estates by Type of Crops in Lahat Regency (ton), 2018–2022

Jenis Tanaman <i>Kind of Plants</i>	2018	2019	2020	2021	2022*
(1)	(2)	(3)	(4)	(5)	(6)
Tanaman Tahunan Perennial Crops					
Kelapa sawit/ <i>Oil palm</i>	25 600	25 600	23 000	23 020	2560
Kelapa/ <i>Coconut</i>	300	320	330	330	340
Karet/ <i>Rubber</i>	31 690	31 750	26 200	26 270	25 790
Kopi/ <i>Coffee</i>	23 700	23 700	21 600	21 600	22 800
Kakao/ <i>Cocoa</i>	2 200	2 380	2 090	19 610	21 050
Teh/ <i>Tea</i>					
Tanaman Semusim Seasonal Crops					
Tebu/ <i>Sugar cane</i>	-	-	-	-	-
Tembakau/ <i>Tobacco</i>	-	-	30	170	320
Nilam/ <i>Patchouli</i>	-	-	-	-	-

**5.3 PERIKANAN
FISHERY**

Tabel 5.3.1 Luas Areal dan Produksi Perikanan Darat Kabupaten Lahat, 2017 - 2022
Table Area and Production of Inland Fisheries in Lahat Regency, 2017 - 2022

Kecamatan Subdistrict	2017				2018			
	Luas Area (Ha)		Produktivitas (Ton)		Luas Area (Ha)		Produktivitas (Ton)	
	Kolam/ pool	Sawah/ paddy	Kolam/ pool	Sawah/ paddy	Kolam/ pool	Sawah/ paddy	Kolam/ pool	Sawah/ paddy
(1)	(2)	(3)	(4)	(5)	(6)	(7)	(8)	(9)
Tanjung Sakti Pumi	207,70	25,00	518,90	5,00	207,70	25,00	529,90	6,00
Tanjung Sakti Pumu	88,40	22,00	326,90	7,00	88,40	22,00	316,90	5,00
Kota Agung	86,30	125,00	491,80	4,00	86,30	125,00	484,80	3,00
Mulak Ulu	94,60	23,00	284,40	8,00	94,60	23,00	288,40	9,00
Tanjung Tebat	128,40	16,00	275,70	3,00	128,40	16,00	275,70	4,00
Mulak Sebingkai	100,00	67,00	384,90	12,00	100,00	67,00	385,90	14,00
Pulau Pinang	15,90	51,00	394,60	4,00	15,90	51,00	389,60	5,00
Pagar Gunung	74,30	206,00	394,20	2,00	74,30	206,00	399,20	3,00
Gumay Ulu	9,40	17,00	386,30	14,00	9,40	17,00	402,20	13,00
Jarai	104,10	245,00	303,10	19,00	104,10	245,00	312,10	21,00
Pajar Bulan	287,80	98,00	389,50	6,00	287,80	98,00	398,50	7,00
Muara Payang	96,10	36,00	397,70	7,00	96,10	36,00	397,70	5,00
Sukamerindu	44,00	46,00	267,50	8,00	44,00	46,00	273,30	7,20
Kikim Barat	26,40	-	11,70	-	26,40	-	15,70	-
Kikim Timur	-	2,00	13,00	2,50	-	2,00	12,50	3,00
Kikim Selatan	120,70	6,00	38,50	2,00	120,70	6,00	41,50	4,00
Kikim Tengah	44,00	-	11,10	-	44,00	-	9,10	-
Lahat	43,90	-	123,80	-	43,90	-	115,80	-
Gumay Talang	14,60	-	91,60	-	14,60	-	89,60	-
Lahat Selatan	3,00	27,00	40,50	11,00	3,00	27,00	38,50	12,00
Pseksu	14,60	-	4,10	-	14,60	-	2,10	-
Merapi Barat	21,40	-	18,90	-	21,40	-	24,90	-
Merapi Timur	33,30	-	20,50	-	33,30	-	19,90	-
Merapi Selatan	12,90	-	44,80	-	12,90	-	45,80	-
Kabupaten Lahat Lahat Regency	1 671,80	1 012,00	5 234,00	114,5	1 671,80	1 012,00	5 269,60	121,20

Lanjutan Tabel/Continued Table 5.3.1

Kecamatan Subdistrict	2019				2020			
	Luas Area (Ha)		Produktivitas (Ton)		Luas Area (Ha)		Produktivitas (Ton)	
	Kolam/ pool	Sawah/ paddy	Kolam/ pool	Sawah/ paddy	Kolam/ pool	Sawah/ paddy	Kolam/ pool	Sawah/ paddy
(1)	(2)	(3)	(4)	(5)	(6)	(7)	(8)	(9)
Tanjung Sakti Pumi	207,70	25,00	490,90	4,00	211,85	25,50	500,72	4,08
Tanjung Sakti Pumu	88,40	22,00	305,90	3,00	90,17	22,44	312,02	3,06
Kota Agung	86,30	125,00	474,80	2,00	88,03	127,50	484,30	2,04
Mulak Ulu	94,60	23,00	300,40	6,00	96,49	23,46	306,41	6,12
Tanjung Tebat	128,40	16,00	294,70	2,00	130,97	16,32	300,59	2,04
Mulak Sebingkai	100,00	67,00	388,90	5,00	102,00	68,34	396,68	5,10
Pulau Pinang	15,90	51,00	404,60	3,00	16,22	52,02	412,69	3,06
Pagar Gunung	74,30	206,00	395,20	1,00	75,79	210,12	403,10	1,02
Gumay Ulu	9,40	17,00	409,20	10,00	9,59	17,34	417,38	10,20
Jarai	104,10	245,00	322,10	15,00	106,18	249,90	328,54	15,30
Pajar Bulan	287,80	98,00	412,50	2,00	293,56	99,96	420,75	2,04
Muara Payang	96,10	36,00	364,70	2,00	98,02	36,72	371,99	2,04
Sukamerindu	44,00	46,00	272,50	4,00	44,88	46,92	277,95	4,08
Kikim Barat	26,40	-	17,70	-	26,93	-	18,05	-
Kikim Timur	-	2,00	11,50	2,00	-	2,04	11,73	2,04
Kikim Selatan	120,70	6,00	29,50	2,00	123,11	6,12	30,09	2,04
Kikim Tengah	44,00	-	5,10	-	44,88	-	5,20	-
Lahat	43,90	-	95,80	-	44,78	-	97,72	-
Gumay Talang	14,60	-	69,60	-	14,89	-	70,99	-
Lahat Selatan	3,00	27,00	50,50	7,00	3,06	27,54	51,51	7,14
Pseksu	14,60	-	4,10	-	14,89	-	4,18	-
Merapi Barat	21,40	-	27,90	-	21,83	-	28,46	-
Merapi Timur	33,30	-	22,50	-	32,20	-	20,60	-
Merapi Selatan	12,90	-	39,80	-	13,16	-	40,60	-
Kabupaten Lahat Lahat Regency	1 671,80	1 012,00	5 210,40	70,00	1 703,47	1 032,24	5 312,26	71,40

Lanjutan Tabel/Continued Table 5.3.1

Kecamatan Subdistrict	2021				2022			
	Luas Area (Ha)		Produktivitas (Ton)		Luas Area (Ha)		Produktivitas (Ton)	
	Kolam/ pool	Sawah/ paddy	Kolam/ pool	Sawah/ paddy	Kolam/ pool	Sawah/ paddy	Kolam/ pool	Sawah/ paddy
(1)	(2)	(3)	(4)	(5)	(6)	(7)	(8)	(9)
Tanjung Sakti Pumi	211,85	25,50	500,72	4,08	217,18	26,14	513,31	4,18
Tanjung Sakti Pumu	90,17	22,44	312,02	3,06	92,44	23,01	319,87	3,14
Kota Agung	88,03	127,50	484,30	2,04	90,24		496,48	2,09
Mulak Ulu	96,49	23,46	306,41	6,12	98,92	24,05	314,11	6,27
Tanjung Tebat	130,97	16,32	300,59	2,04	134,26	16,73	308,15	2,09
Mulak Sebingkai	102,00	68,34	396,68	5,10	104,57	70,06	406,66	5,23
Pulau Pinang	16,22	52,02	412,69	3,06	16,62	53,33	423,07	3,14
Pagar Gunung	75,79	210,12	403,10	1,02	77,69	215,40	413,24	1,05
Gumay Ulu	9,59	17,34	417,38	10,20	9,83	17,78	427,88	10,45
Jarai	106,18	249,90	328,54	15,30	108,85	256,19	336,80	15,69
Pajar Bulan	293,56	99,96	420,75	2,04	300,94	102,47	431,33	2,09
Muara Payang	98,02	36,72	371,99	2,04	100,48	37,64	381,35	2,09
Sukamerindu	44,88	46,92	277,95	4,08	46,01	48,10	284,94	4,18
Kikim Barat	26,93	-	18,05	-	27,60	-	18,50	-
Kikim Timur	-	2,04	11,73	2,04		2,09	12,03	2,09
Kikim Selatan	123,11	6,12	30,09	2,04	126,21	6,27	30,85	2,09
Kikim Tengah	44,88	-	5,20	-	46,01	-	5,33	-
Lahat	44,78	-	97,72	-	45,90	-	100,17	-
Gumay Talang	14,89	-	70,99	-	15,27	-	72,78	-
Lahat Selatan	3,06	27,54	51,51	7,14	3,14	28,23	52,80	7,32
Pseksu	14,89	-	4,18	-	15,27	-	4,28	-
Merapi Barat	21,83	-	28,46	-	22,38	-	29,17	-
Merapi Timur	32,20	-	20,60	-	33,01	-	21,12	-
Merapi Selatan	13,16	-	40,60	-	13,49	-	41,61	-
Kabupaten Lahat Lahat Regency	1 703,47	1 032,24	5 312,26	71,40	1,746	927,00	5,446	73,19

Tabel
Table 5.3.2

**Tabel Produksi Perikanan Tangkap dan Perikanan
Budidaya Kabupaten Lahat Tahun 2017- 2022**
**Table of Capture Fisheries and Aquaculture Production in
Lahat Regency 2017-2022**

Kecamatan Subdistrict	2017		2018	
	Tangkap	Budidaya	Tangkap	Budidaya
(1)	(10)	(11)	(12)	(13)
Tanjung Sakti Pumi	34,00	256,00	38,00	538,00
Tanjung Sakti Pumu	23,00	337,00	34,00	325,00
Kota Agung	18,00	498,00	19,00	490,00
Mulak Ulu	39,00	298,00	36,00	303,00
Tanjung Tebat	27,00	280,00	32,00	281,00
Mulak Sebingkai	97,00	399,00	104,00	402,00
Pulau Pinang	84,00	402,00	112,00	398,00
Pagar Gunung	22,00	401,00	32,00	407,00
Gumay Ulu	12,00	402,00	11,00	417,00
Jarai	15,00	324,00	14,00	335,00
Pajar Bulan	12,00	402,00	13,00	412,00
Muara Payang	38,00	403,00	40,00	401,00
Sukamerindu	14,00	284,00	15,00	285,00
Kikim Barat	78,00	13,00	89,00	17,00
Kikim Timur	135,00	17,00	128,00	17,00
Kikim Selatan	149,00	42,00	147,00	47,00
Kikim Tengah	98,00	13,00	70,00	11,00
Lahat	125,00	125,00	111,00	117,00
Gumay Talang	41,00	93,00	68,00	91,00
Lahat Selatan	152,00	53,00	167,00	52,00
Pseksu	67,00	6,00	122,00	4,00
Merapi Barat	238,00	20,00	257,00	26,00
Merapi Timur	267,00	22,00	267,00	21,00
Merapi Selatan	43,00	46,00	63,00	47,00
Kabupaten Lahat Lahat Regency	1 828,00	5 136,00	1 989,00	5 444,00

Lanjutan Tabel/*Continued Table 5.3.2*

Kecamatan <i>Subdistrict</i>	2019		2020	
	Taangkap	Budidaya	Taangkap	Budidaya
(1)	(10)	(11)	(12)	(13)
Tanjung Sakti Pumi	42,00	497,00	43,05	502,00
Tanjung Sakti Pumu	28,00	312,00	28,70	314,00
Kota Agung	16,00	479,00	16,40	485,00
Mulak Ulu	29,00	312,00	29,73	309,00
Tanjung Tebat	25,00	298,00	25,63	301,00
Mulak Sebingkai	84,00	396,00	86,10	399,00
Pulau Pinang	79,00	411,00	80,98	414,20
Pagar Gunung	24,00	401,00	24,60	403,00
Gumay Ulu	9,00	421,00	9,23	422,50
Jarai	14,00	339,00	14,35	336,00
Pajar Bulan	13,00	421,00	13,33	421,00
Muara Payang	36,00	375,00	36,90	372,00
Sukamerindu	11,00	289,00	11,28	278,00
Kikim Barat	86,00	19,00	88,15	18,00
Kikim Timur	137,00	15,00	140,43	12,00
Kikim Selatan	158,00	33,00	161,95	31,00
Kikim Tengah	102,00	7,00	104,55	5,00
Lahat	132,00	97,00	135,30	97,70
Gumay Talang	43,00	71,00	44,08	71,00
Lahat Selatan	156,00	59,00	159,90	56,00
Pseksu	81,00	6,00	83,03	4,20
Merapi Barat	226,00	29,00	231,65	28,50
Merapi Timur	234,00	24,00	239,85	20,60
Merapi Selatan	45,00	41,00	46,13	40,60
Kabupaten Lahat <i>Lahat Regency</i>	1 810,00	5 352,00	1 855,25	5 341,30

Lanjutan Tabel/*Continued Table* 5.3.2

Kecamatan <i>Subdistrict</i>	2021		2022	
	Taangkap	Budidaya	Taangkap	Budidaya
(1)	(10)	(11)	(12)	(13)
Tanjung Sakti Pumi	43,70	509,53	23,13	514,63
Tanjung Sakti Pumu	29,13	318,71	18,4	321,90
Kota Agung	16,65	492,28	13,2	497,20
Mulak Ulu	30,17	313,64	16,15	316,78
Tanjung Tebat	26,01	305,52	20,19	308,58
Mulak Sebingkai	87,39	404,99	67,48	409,04
Pulau Pinang	82,19	420,41	82,19	424,61
Pagar Gunung	24,97	409,05	11,09	413,14
Gumay Ulu	9,36	428,84	9,16	433,13
Jarai	14,57	341,04	13,8	344,45
Pajar Bulan	13,52	427,32	10,56	431,59
Muara Payang	37,45	377,58	25,43	381,36
Sukamerindu	11,44	282,17	8,54	284,99
Kikim Barat	89,47	18,27	66,15	18,45
Kikim Timur	142,53	12,18	121,34	12,30
Kikim Selatan	164,38	31,47	134,56	31,78
Kikim Tengah	106,12	5,08	86,56	5,13
Lahat	137,33	99,17	120,2	100,16
Gumay Talang	44,74	72,07	25,35	72,79
Lahat Selatan	162,30	56,84	100,45	57,41
Pseksu	84,27	4,26	59,98	4,30
Merapi Barat	235,12	28,93	224,15	29,22
Merapi Timur	243,45	20,91	200,98	21,12
Merapi Selatan	46,82	41,21	40,21	41,62
Kabupaten Lahat <i>Lahat Regency</i>	1 883,08	5 421,42	2912,27	5475,68

Sumber/*Source*: Dinas Peternakan dan Perikanan/*Livestock and Fisheries Service*

06

INDUSTR DAN ENERGI
INDUSTRY AND ENERGY

Jumlah Pelanggan dan
Air yang Disalurkan 2022
Number of Customers and
Distributed Water 2022




Pelanggan/*Customers*

6 885orang

Air Disalurkan
/Distributed Water

1 950 980m³



sumber/*source:*
PDAM Kabupaten Lahat
/Water Company of Lahat Regency

PENJELASAN TEKNIS

1. Pengumpulan data industri besar dan sedang dilakukan melalui Survei Industri Besar dan Sedang yang dilaksanakan setiap tahun secara lengkap (sensus) sejak tahun 197 Survei Industri Besar dan Sedang mencakup semua perusahaan industri yang mempunyai tenaga kerja 20 orang atau lebih dengan menggunakan kuesioner II A.
2. Klasifikasi industri yang digunakan dalam survei ini berdasar kepada Klasifikasi Baku Lapangan Usaha Indonesia (KBLI). KBLI adalah klasifikasi lapangan usaha yang berdasar kepada International Standard Industrial Classification of All Economic Activities (ISIC) revisi 4 yang telah disesuaikan dengan kondisi Indonesia.
3. Industri manufaktur adalah suatu kegiatan ekonomi yang melakukan kegiatan mengubah suatu barang dasar secara mekanis kimia atau dengan tangan sehingga menjadi barang jadi/setengah jadi dan atau barang yang kurang nilainya menjadi barang yang lebih tinggi nilainya dan sifatnya lebih dekat kepada pemakai akhir. Termasuk dalam kegiatan ini adalah jasa industri dan pekerjaan perakitan.

TECHNICAL NOTES

1. *Data collection of large and medium scale manufacturing is conducted through The Large and Medium Manufacturing Establishment Survey that has been done annually for all industries (census) since 197 Large and Medium Manufacturing Establishment Survey covers all manufactures/industries with 20 workers or more by questionnaire II A.*
2. *The industrial classification adopted in this survey refers to the Klasifikasi Baku Lapangan Usaha Indonesia (KBLI). KBLI is classification of economic activities based on the International Standard Industrial Classification of All Economic Activities (ISIC rev 4) that has been modified according to the local condition in Indonesia.*
3. *Manufacturing industry is defined as an economic activity processing basic goods mechanically chemicals or manually into final or intermediate goods. It is also defined as processing of lower value goods into higher value goods as final or intermediate products. The activities also include services for manufacturing and assembling.*

1. Jasa industri adalah kegiatan industri yang melayani keperluan pihak lain. Pada kegiatan ini bahan baku disediakan oleh pihak lain sedangkan pihak pengolah hanya melakukan pengolahannya dengan mendapat imbalan sebagai balas jasa (upah maklon).
 2. Perusahaan atau usaha industri adalah suatu unit (kesatuan) usaha yang melakukan kegiatan ekonomi bertujuan menghasilkan barang atau jasa terletak pada suatu bangunan atau lokasi tertentu dan mempunyai catatan administrasi tersendiri mengenai produksi dan struktur biaya serta ada seorang atau lebih yang bertanggung jawab atas usaha tersebut.
 3. Industri manufaktur dikelompokkan ke dalam 4 golongan berdasarkan Jumlah pekerja yaitu: industri besar (100 orang pekerja atau lebih) industri sedang/menengah (20–99 orang pekerja) industri kecil (5–19 orang pekerja) dan industri mikro (1–4 orang pekerja).
 4. Pelanggan adalah individu atau kelompok baik rumah tangga perusahaan atau institusi non profit yang membeli air bersih dari perusahaan air bersih.
 5. Air disalurkan adalah volume air bersih dari perusahaan air bersih
1. *Services for manufacturing is defined as a manufacturing activity which serving other manufacturing establishments. In this case raw materials are supplied by others while the workers are paid as a compensation for processing raw materials.*
 2. *A manufacturing establishment is defined as a production unit engaged in economic activity producing goods or services located in a building or in a certain location keeping a business record concerning the production and cost structure and having a person or more that are responsible to those activities.*
 3. *Manufacturing industries are categorized into four groups based on the number of employees: large scale manufacturing (100 employees or more) medium scale manufacturing (20–99 employees) small scale manufacturing (5–19 employees) and micro industry (1–4 employees).*
 4. *Customers are individuals or groups whether household company or non-profit institutions that buy water supply from water supply establishment.*
 5. *Distributed water is the volume of water supply from water supply establishment.*

ULASAN

Pembangunan industri berupaya untuk meningkatkan nilai tambah memperluas lapangan dan kesempatan kerja menyediakan barang dan jasa bermutu dengan harga bersaing di pasar dalam negeri maupun luar negeri meningkatkan ekspor menunjang pembangunan daerah dan sektor-sektor pembangunan lainnya serta sekaligus mengembangkan kemampuan teknologi.

Seiring dengan meningkat kebutuhan masyarakat akan air minum yang bersih dan sehat pemerintah Kabupaten Lahat melalui PDAM terus berusaha untuk meningkatkan penyediaan air minum. Penyediaan air minum disalurkan ke berbagai jenis konsumen diantaranya sosial (umum; khusus) non niaga (rumah tangga; instansi pemerintah) niaga (kecil; besar) industri (kecil; besar) dan khusus (pelabuhan; lainnya).

PLN menyalurkan listrik kepada pelanggannya yang terdiri dari kelompok rumah tangga industri instansi dan lainnya. Secara keseluruhan kecamatan di Kabupaten Lahat di tahun 2022 telah di aliri oleh aliran listrik dengan jumlah pelanggan sebanyak 88.882 pelanggan. Jumlah tersebut menurun secara signifikan jika dibandingkan dengan jumlah pelanggan pada tahun sebelumnya yaitu 104.813 pelanggan pada tahun 2021.

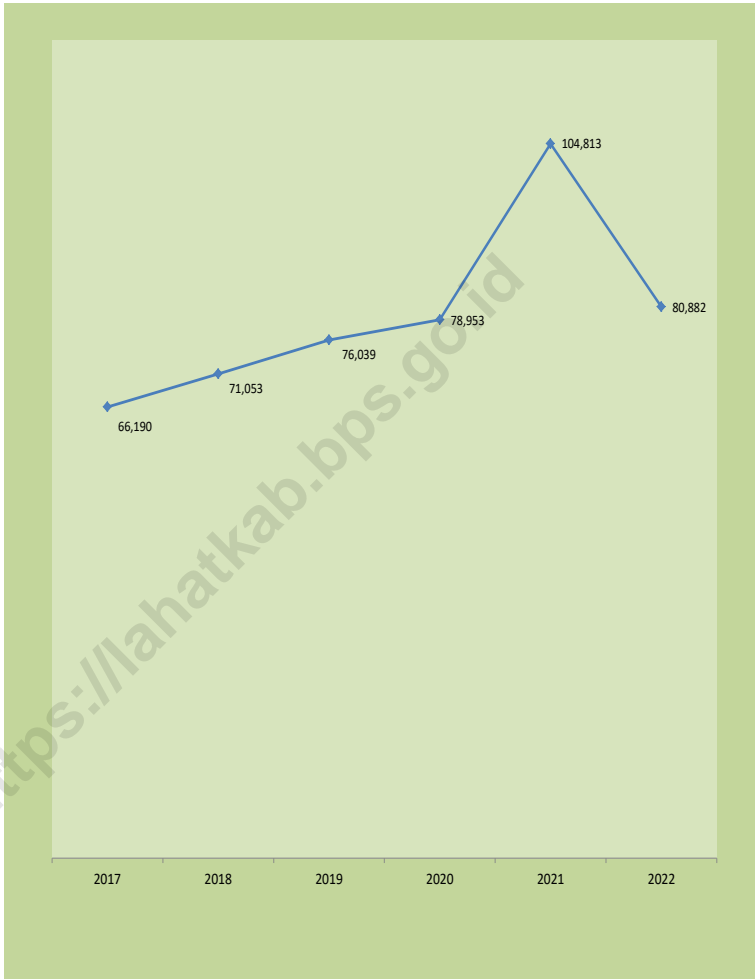
DESCRIPTION

The aim of the manufacturing industry's development covers the efforts to increase the value added to enlarge the employment and business to produce high quality of goods and services by the competitive prices in domestic and international market pushing the other economic sectors and also for adopted the high technology.

Along with the increasing needs of the community will have clean drinking water and healthy Lahat regency government through the PDAM continue to try to improve drinking water supply. Provision of drinking water is channeled into various types of consumers among social (general; special) noncommercial (household; government agencies) commercial (small; large) industry (small; large) and special (port; etc).

PLN distributes electricity to its customers, which consist of groups of households, industries, agencies and others. Overall, the sub-districts in Lahat Regency will have electricity in 2022 with a total of 88,882 customers. This number decreased significantly when compared to the number of subscribers in the previous year, namely 104,813 subscribers in 2021.

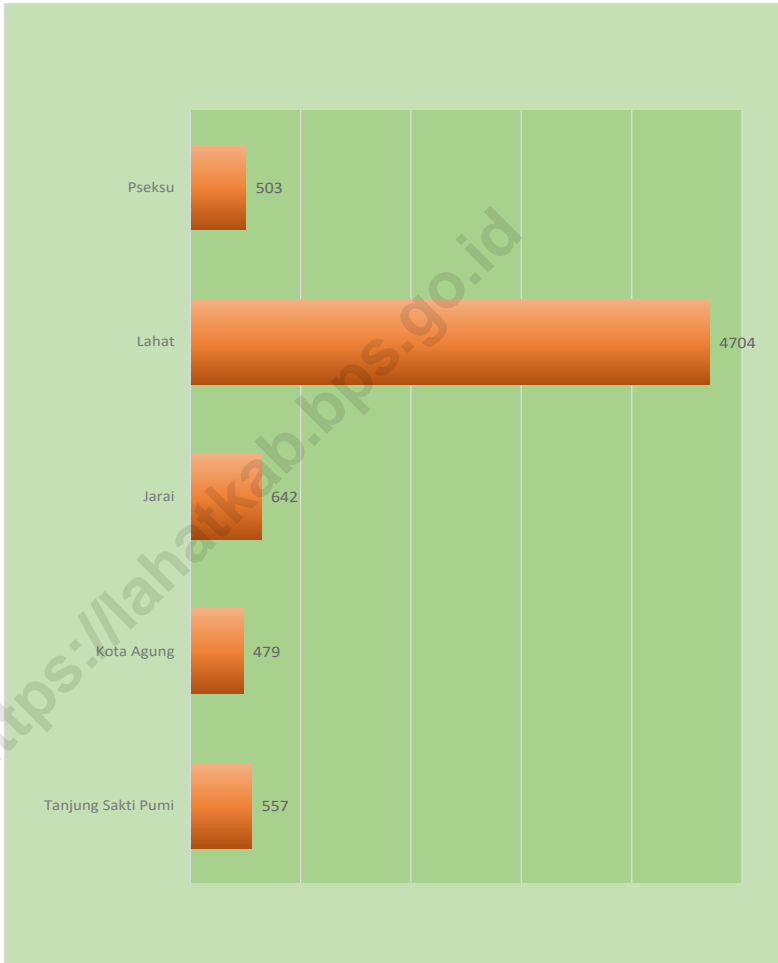
Gambar 6.1 **Jumlah Pelanggan PLN di Kabupaten Lahat 2017-2022**
Figures **Number of Costumers in Lahat Regency 2017-2022**



Sumber/Source : .PT. PLN Persero Kabupaten Lahat/ Electricity Company Lahat Regency

Gambar 6.2
Figures

Jumlah Pelanggan PDAM di Kabupaten Lahat 2022
Number of Customers PDAM in Lahat Regency 2022



Sumber/Source: PDAM Kabupaten Lahat/ Water Company Lahat Regency

Tabel
Table 6.1

Daya Terpasang Produksi dan Distribusi Listrik PT. PLN (Persero) pada Cabang/Ranting PLN Menurut Kecamatan di Kabupaten Lahat 2022
Installed Electricity Power Production and Distribution of PT. PLN (Persero) at PLN Branch by Subdistrict in Lahat Regency 2022

Kecamatan Subdistrict	Daya Terpasang Installed Electricity Power (KW)	Produksi Listrik Electricity Production (KWh)	Listrik Terjual Electricity Sold (KWh)	Dipakai Sendiri Own Used (KWh)	Susut/ Hilang Shrinkage/ Lost (KWh)
(1)	(2)	(3)	(4)	(5)	(6)
Tanjung Sakti Pumi
Tanjung Sakti Pumu
Kota Agung
Mulak Ulu
Tanjung Tebat
Mulak Sebingkai
Pulau Pinang
Pagar Gunung
Gumay Ulu
Jarai
Pajar Bulan
Muara Payang
Sukamerindu
Kikim Barat
Kikim Timur
Kikim Selatan
Kikim Tengah
Lahat
Gumay Talang
Lahat Selatan
Pseksu
Merapi Barat
Merapi Timur
Merapi Selatan
Kabupaten Lahat Lahat Regency	108 980 230	240 144 329	156 738 343,02	1 257 575,55	14 762 950,73

Catatan/Note: ... = Data Perkecamatan Tidak Tersedia/... District Data Not Available

Sumber/Source: .PT. PLN Persero Kabupaten Lahat/ Electricity company Lahat Regency

Tabel
Table 6.2

**Jumlah Pelanggan Listrik Menurut Kecamatan di
Kabupaten Lahat 2017–2021**
*Number of Electricity Customers by Subdistrict in Lahat
Regency 2017–2021*

Kecamatan Subdistrict	2017	2018	2019	2020	2021	2022
(1)	(2)	(3)	(4)	(5)	(6)	(7)
Tanjung Sakti Pumi
Tanjung Sakti Pumu
Kota Agung
Mulak Ulu
Tanjung Tebat
Mulak Sebingkai
Pulau Pinang
Pagar Gunung
Gumay Ulu
Jarai
Pajar Bulan
Muara Payang
Sukamerindu
Kikim Barat
Kikim Timur
Kikim Selatan
Kikim Tengah
Lahat
Gumay Talang
Lahat Selatan
Pseksu
Merapi Barat
Merapi Timur
Merapi Selatan
Kabupaten Lahat Lahat Regency	66 190	71 053	76 039	78 953	104 813	80 882

Catatan/Note: ... Data Perkecamatan Tidak Tersedia/... District Data Not Available
Sumber/Source: .PT. PLN Persero Kabupaten Lahat/ Electricity company Lahat Regency

Tabel
Table 6.3**Jumlah Pelanggan dan Air yang Disalurkan Menurut
Kecamatan di Kabupaten Lahat 2022**
**Number of Customers and Distributed Water by Subdistrict
in Lahat Regency 2022**

Kecamatan Subdistrict	Pelanggan Number of Customers	Air Disalurkan Distributed Water (m ³)	Nilai Value (Rp)
(1)	(2)	(3)	(4)
Tanjung Sakti Pumi	557	91 390	358 783 680
Tanjung Sakti Pumu	-	-	-
Kota Agung	479	91 477	352 046 120
Mulak Ulu	-	-	-
Tanjung Tebat	-	-	-
Mulak Sebingkai	-	-	-
Pulau Pinang	-	-	-
Pagar Gunung	-	-	-
Gumay Ulu	-	-	-
Jarai	642	110 940	434 655 300
Pajar Bulan	-	-	-
Muara Payang	-	-	-
Sukamerindu	-	-	-
Kikim Barat	-	-	-
Kikim Timur	-	-	-
Kikim Selatan	-	-	-
Kikim Tengah	-	-	-
Lahat	4 704	1 569 007	11 543 716 230
Gumay Talang	-	-	-
Lahat Selatan	-	-	-
Pseksu	503	88 166	344 157 640
Merapi Barat	-	-	-
Merapi Timur	-	-	-
Merapi Selatan	-	-	-
Kabupaten Lahat Lahat Regency	6 885	1 950 980	13 033 358 970

Sumber/Source: PDAM Kabupaten Lahat/ Water Company Lahat Regency

07

**PARIWISATA
TOURISM**

**Jumlah Rumah Makan/
Restoran 2022**

Number of Restaurant 2022

1250



sumber/source:

Dinas Pariwisata Kabupaten Lahat/Culture and Tourism Office Lahat Regency

PENJELASAN TEKNIS

1. Wisatawan mancanegara (wisman) ialah setiap pengunjung yang mengunjungi suatu negara di luar tempat tinggalnya, didorong oleh satu atau beberapa keperluan tanpa bermaksud memperoleh penghasilan di tempat yang dikunjungi dan lamanya kunjungan tersebut tidak lebih dari satu tahun (12 bulan). Definisi ini mencakup 2 (dua) kategori wisatawan mancanegara, yaitu :
 - a. Wisatawan (turis) ialah setiap pengunjung seperti definisi di atas yang tinggal paling sedikit 24 jam, akan tetapi tidak lebih dari 1 (satu) tahun di tempat yang dikunjungi, dengan maksud antara lain: berlibur, rekreasi, olah raga, bisnis, menghadiri pertemuan, studi, dan kunjungan dengan alasan kesehatan.
 - b. Excursionist ialah setiap pengunjung seperti definisi di atas yang tinggal kurang dari 24 jam di tempat yang dikunjungi (termasuk "Cruise passengers"). Cruise Passengers ialah setiap pengunjung yang tiba di suatu negara di mana mereka tidak menginap di akomodasi yang tersedia di negara tersebut, misalnya dengan kapal laut.
2. Rata-rata lama tinggal adalah rata-rata waktu tinggal wisatawan mancanegara di Indonesia untuk satu kali kunjungan.

TECHNICAL NOTES

1. *An International Visitor is any person visiting a country other than his usual place of residence for any reason other than for earning income in the country visited, and the length of stay is no more than one year (12 months). This definition covers two categories of foreign visitors, namely :*
 - a. *"Tourist" is any visitor staying for at least 24 hours, but no more than one year, in the country visited, with the intention of visiting, and for any of these purposes: Pleasure, recreation and sports, Business, visiting friends and relatives, missions, attending meetings, conferences, visit for health reasons and study.*
 - b. *"Excursionist" is any visitor staying less than 24 hours in the country visited including, "Cruise Passengers", i.e. visitors arriving in a country without staying in any accommodation available in the visited country.*
2. *Average length of stay is the average stay duration of foreign visitor in Indonesia for one trip.*

1. Usaha penyediaan akomodasi adalah usaha yang menyediakan pelayanan penginapan yang dapat dilengkapi dengan pelayanan pariwisata lainnya. Usaha penyediaan akomodasi dapat berupa hotel, villa, pondok wisata, bumi perkemahan, persinggahan karavan, dan akomodasi lainnya yang digunakan untuk tujuan pariwisata.
 2. Hotel adalah penyediaan akomodasi secara harian berupa kamar-kamar di dalam satu bangunan yang dapat dilengkapi dengan jasa pelayanan makan dan minum, kegiatan hiburan dan atau fasilitas lainnya. Hotel terdiri dari hotel berbintang dan hotel non- bintang.
 3. Hotel bintang adalah usaha penyediaan jasa pelayanan penginapan, makan minum serta jasa lainnya bagi umum dengan menggunakan sebagian atau seluruh bangunan. Usaha ini dikelola secara komersial serta memenuhi ketentuan persyaratan sebagai hotel bintang (termasuk berlian) yang ditetapkan dalam surat keputusan instansi yang membinanya. Misalnya hotel bintang lima, hotel bintang empat dan seterusnya.
1. *The business of providing accommodation is a business that provides specialty services that can be equipped with other tourism services. It includes hotel, villa, cottage, camping, caravan stop, and other accommodation that are used for tourism purposes.*
 2. *Hotel is a daily supply of accommodation rooms within a building which can be equipped with eating and drinking services, entertainment activities and/or other facilities. Hotel consists of a classified hotel and a non-classified hotel.*
 3. *Star hotel is the business of providing an accommodation, eating and drinking as well as other services for the public by using a building or a part of a building. It is managed commercially and meets specified requirements as a star hotel (including diamonds) set forth in the decree of fostering agency. For example, five star hotel, four star hotel, and so on.*

ULASAN

Dalam memberikan pelayanan terhadap wisatawan yang datang ke Kabupaten Lahat, diperlukan tersedianya sarana akomodasi yang memadai. Saat ini Kabupaten Lahat telah memiliki rumah makan/restoran yang cukup menunjang wisatawan yang berkunjung, baik wisatawan lokal maupun wisatawan non lokal.

Saat ini, di Tahun 2022, di Kabupaten Lahat terdapat 81 rumah makan/restoran dimana yang paling mendominasi ada di Kecamatan Lahat karena merupakan pusat kota Kabupaten Lahat yaitu sebanyak 52 Rumah makan/Restoran, kemudian di kecamatan Merapi Timur ada 8 rumah makan/restoran di kecamatan Merapi Selatan, Kecamatan Kikim Timur dan Kecamatan Tanjung Tebat ada 4 rumah makan/ restoran.

DESCRIPTION

In providing services to tourists coming to Lahat Regency, adequate accommodation facilities are needed. Currently Lahat Regency has a restaurant / restaurant that is sufficient to support the tourists who visit, both local and non-local tourists.

Currently, in 2022, there are 81 restaurants/restaurants in Lahat Regency, where the most dominant ones are in Lahat District because it is the city center of Lahat Regency, namely 52 restaurants/restaurants, then in East Merapi sub-district there are 8 restaurants/restaurants in South Merapi sub-district, East Kikim sub-district and Tanjung Tebat sub-district have 4 restaurants.

Gambar 7.1
Figures

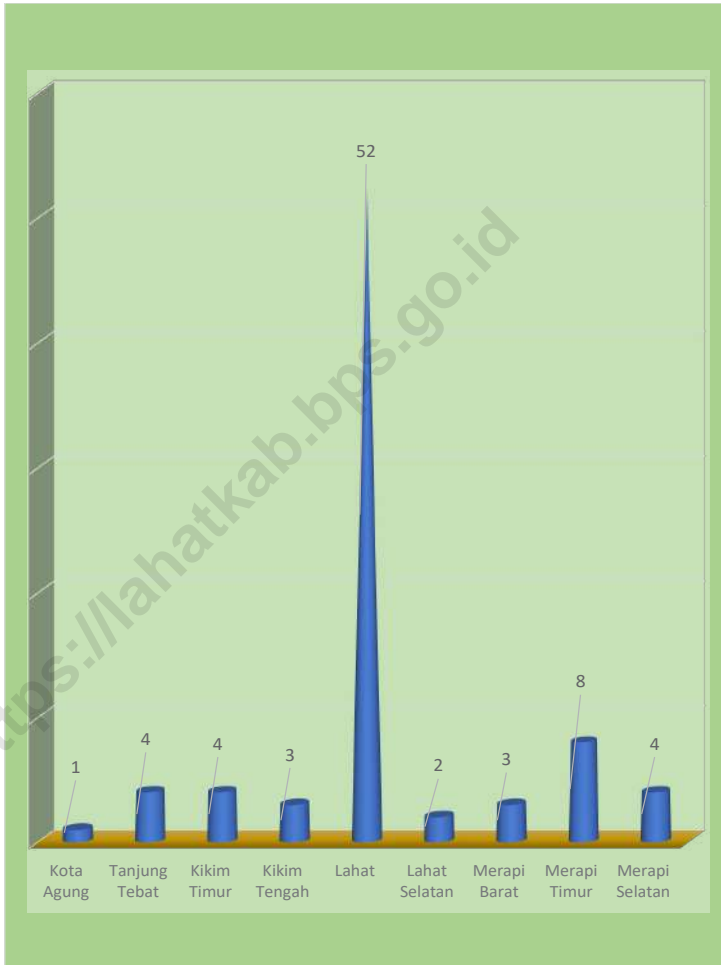
Jumlah Rumah Makan/Restoran di Kabupaten Lahat Tahun 2019-2022
Number of Restaurants in Lahat Regency, 2019-2022



Sumber/Source : Dinas Pariwisata Kabupaten Lahat/ Culture and Tourism Office Lahat Regency

Gambar
Figures 7.2

Jumlah Rumah Makan/Restoran di Kecamatan, 2022
Number of Restaurant by districts, 2022



Sumber/Source : Dinas Pariwisata Kabupaten Lahat/ Culture and Tourism Office Lahat Regency

Tabel
Table 7.1**Jumlah Rumah Makan/Restoran Menurut Kecamatan di
Kabupaten Lahat, 2019–2022**
**Number of Restaurants by Subdistrict in Lahat Regency,
2019–2022**

Kecamatan Subdistrict	2019	2020	2021	2022
(1)	(2)	(3)	(4)	(5)
Tanjung Sakti Pumi	-	1	-	-
Tanjung Sakti Pumu	-	-	-	-
Kota Agung	-	1	1	1
Mulak Ulu	-	-	-	-
Tanjung Tebat	4	-	4	4
Mulak Sebingkai	-	-	-	-
Pulau Pinang	-	-	-	-
Pagar Gunung	-	-	-	-
Gumay Ulu	-	-	-	-
Jarai	-	-	-	-
Pajar Bulan	-	-	-	-
Muara Payang	-	-	-	-
Sukamerindu	-	-	-	-
Kikim Barat	4	4	4	-
Kikim Timur	4	4	4	4
Kikim Selatan	-	-	-	-
Kikim Tengah	3	3	3	3
Lahat	63	38	37	52
Gumay Talang	1	-	-	-
Lahat Selatan	3	2	2	2
Pseksu	-	-	-	-
Merapi Barat	6	3	3	3
Merapi Timur	16	10	8	8
Merapi Selatan	-	-	-	4
Kabupaten Lahat Lahat Regency	104	66	66	81

Sumber/Source: Dinas Pariwisata Kabupaten Lahat/ Culture and Tourism Office Lahat Regency

08

TRANSPORTASI DAN KOMUNIKASI TRANSPORTATION AND COMMUNICATION

Panjang Jalan Menurut Jenis Permukaan Jalan 2022 *Length of Roads by Type of Road Surface 2022*

1 339,15KM

Aspal/Paved

759,67KM

Kerikil/Gravel

353,88KM

Tanah/Soil

223,90KM

Lainnya/Others

1,70KM

sumber/source:

Dinas Pekerjaan Umum dan Penata Ruang Kabupaten Lahat

PENJELASAN TEKNIS

1. Kendaraan bermotor adalah setiap kendaraan yang digerakkan oleh peralatan teknik yang ada pada kendaraan tersebut, biasanya digunakan untuk angkutan orang atau barang di atas jalan raya selain kendaraan yang berjalan di atas rel. Kendaraan bermotor yang dicatat adalah semua jenis kendaraan kecuali kendaraan bermotor TNI/Polri dan Korps Diplomatik.
2. Mobil penumpang adalah setiap kendaraan bermotor yang dilengkapi dengan tempat duduk untuk sebanyak-banyaknya delapan orang, tidak termasuk tempat duduk untuk pengemudi, baik dilengkapi atau tidak dilengkapi bagasi.
3. Mobil bis adalah setiap kendaraan bermotor yang dilengkapi dengan tempat duduk untuk lebih dari delapan orang, tidak termasuk tempat duduk untuk pengemudi, baik dilengkapi atau tidak dilengkapi bagasi.
4. Mobil truk adalah setiap kendaraan bermotor yang digunakan untuk angkutan barang, selain mobil penumpang, mobil bis dan kendaraan bermotor roda dua.

TECHNICAL NOTES

1. *are any kind of vehicles motorized by machine set up in those vehicles, they are usually used for transporting peoples or goods on roads except vehicles moving along a railway line. The data cover all kinds of motor vehicles except those belong to Indonesia Army Force Indonesian State Police and Diplomatic Corps.*
2. *Passenger cars are any motor vehicles with no more than eight seats, excluding seat for driver, it can be with or without hoot*
3. *Buses are large passenger cars having seats for more than eight passengers, excluding seat for driver, it can be with or without hoot.*
4. *Trucks are any motor vehicles used to transport goods excluding passenger cars, buses, and motorcycles.*

1. Kereta api adalah kendaraan dengan tenaga gerak (listrik, diesel atau tenaga uap) yang berjalan sendiri maupun dirangkaikan dengan kendaraan lain, yang akan atau sedang bergerak di atas rel, terdiri dari kereta penumpang dan kereta barang
2. Kantor Pos adalah tempat pemberi pelayanan komunikasi tertulis dan atau surat elektronik, layanan paket, layanan logistik, layanan transaksi keuangan, dan layanan keagenan pos untuk kepentingan umum. Rumah pos berfungsi sama seperti kantor pos dan kantor pos pembantu, bedanya rumah pos biasanya terletak di daerah terpencil.
5. *Train is a coach or a number of coaches joined together, moving along a railway line. It can be passenger train or freight train.*

Post Office is a service provider facility of written communication and or electronic mail, parcel service, logistics services, financial transaction services, and postal services to the public. Postal house has the same function as the post office and subsidiary of post office,

ULASAN

Jalan merupakan prasarana pengangkutan darat yang penting untuk memperlancar kegiatan perekonomian. Dengan makin meningkatnya usaha pembangunan maka akan menuntut peningkatan pembangunan jalan untuk memudahkan mobilitas penduduk dan memperlancar arus lalu lintas barang dari satu daerah ke daerah lainnya.

Panjang jalan di seluruh wilayah kabupaten Lahat tahun 2022, mencapai 1.339,15 Km. Dari seluruh panjang jalan yang ada, sepanjang 759,67 km berupa Jalan aspal, sepanjang 353,88 km jalan kerikil, sisanya 223,90 km berupa jalan masih tanah dan lainnya 1,70 km

Kegiatan kantor pos meliputi aktifitas pengiriman dan penerimaan surat, paket, dan wesel pos. Pada tahun 2022, untuk jumlah kantor Pos pembantu di kabupaten Lahat pada tahun 2022 tidak ada penambahan dari tahun 2021 tetap sama yaitu 7 kantor pos pembantu.

DESCRIPTION

One of the important infrastructures supporting economic activities is the availability of roads. Improvement in all aspects of economic development requires more improvement in transportation, especially in road development. This development is intended to facilitate population mobility and distributive trade from one region to the others.

Road length in the entire Lahat district in 2020, reaching 1,339.15 Km. Of all the existing roads, 759.67 km is in the form of asphalt roads, along 353.88 km of gravel roads, the remaining 223.90 km in the form of roads are still land and others 1.70 km

Post office activities include sending and receiving mail, parcels and money orders. In 2022, for the number of petrified Post Offices in Lahat district in 2022 there will be no increase from 2021 which remains the same, namely 7 post offices.

Gambar 8.1
Figures

Panjang Jalan Menurut Jenis Permukaan Jalan di Kabupaten Lahat (km), 2022
Length of Roads by Type of Road Surface in Lahat Regency (km), 2022



Sumber/Source : Dinas Pekerjaan Umum dan Penata Ruang Kabupaten Lahat/public Work and Spatial Service of Lahat Regency

Gambar 8.2
Figures

Panjang Jalan Menurut Kondisi Jalan di Kabupaten Lahat (km), 2022
Length of Roads by Condition of Roads in Lahat Regency (km), 2022



Sumber/Source : Dinas Pekerjaan Umum dan Penata Ruang Kabupaten Lahat/public Work and Spatial Service of Lahat Regency

8.1 TRANSPORTASI TRANSPORTATION

Tabel 8.1.1 Panjang Jalan Menurut Tingkat Kewenangan Pemerintahan di Kabupaten Lahat (km), 2020–2022
Table Length of Roads by Level of Government Authority in Lahat Regency (km), 2020–2022

Tingkat Kewenangan Pemerintahan Level of Government Authority	2020	2021	2022
(1)	(2)	(3)	(4)
Negara ² /State ²	205.37	205.37	...
Provinsi/Province	111.41	111.41	...
Kabupaten/Kota Regency/Municipality	1 339.15	1 339.15	1 339,15
Jumlah/Total	1 655.93	1 655.93	1 655.93

Catatan/Note: ... Data tidak tersedia/ Data not available

¹ Data tidak termasuk panjang jalan tol/Excluding toll road

² Berdasarkan Keputusan Menteri Pekerjaan Umum dan Perumahan Rakyat No. 248/KPTS/M/2016/Based on Public Work and Public Housing Ministerial Decree No. 248/KPTS/M/2016

Sumber/Source: Dinas Pekerjaan Umum dan Penata Ruang Kabupaten Lahat/ Public Work and Spatial Service of Lahat Regency

Tabel 8.1.2 Panjang Jalan Menurut Jenis Permukaan Jalan di Kabupaten Lahat (km), 2020–2022
Table *Length of Roads by Type of Road Surface in Lahat Regency (km), 2020–2022*

Jenis Permukaan Jalan Type of Road Surface	2020	2021	2022
(1)	(2)	(3)	(4)
Aspal/Paved	729,8	374,6	759,67
Kerikil/Gravel	351,54	381,18	353,88
Tanah/Soil	237,15	223,9	223,90
Lainnya/Others	20,66	-	1,70
Jumlah/Total	1 339,15	1 339,15	1 339,15

Sumber/ Source : Dinas Pekerjaan Umum dan Penata Ruang Kabupaten Lahat/Public Work and Spatial Service of Lahat Regency

Tabel 8.1.3 Panjang Jalan Menurut Kondisi Jalan di Kabupaten Lahat (km), 2020–2022
Table Length of Roads by Condition of Roads in Lahat Regency (km), 2020–2022

Kondisi Jalan Condition of Roads	2020	2021	2022
(1)	(2)	(3)	(4)
Baik/Good	729,80	374,80	450,89
Sedang/Moderate	20,66	356,90	329,63
Rusak/Damage	351,54	331,75	297,36
Rusak Berat/Severely Damage	237,15	275,90	261,27
Jumlah/Total	1 339,15	1 339,35	1 339,15

Sumber/ Source : Dinas Pekerjaan Umum dan Penata Ruang Kabupaten Lahat/*Public Work and Spatial Service of Lahat Regency*

8.2 KOMUNIKASI COMMUNICATION

Tabel 8.2.1 Jumlah Kantor Pos Pembantu Menurut Kecamatan di Kabupaten Lahat, 2019–2022
Number of Post Offices Subsidiaries by Subdistrict in Lahat Regency, 2019–2022

Kecamatan Subdistrict	2019	2020	2021	2022
(1)	(2)	(3)	(4)	(5)
Tanjung Sakti Pumi	1	1	1	1
Tanjung Sakti Pumu	-	-	-	-
Kota Agung	1	1	1	1
Mulak Ulu	-	-	-	-
Tanjung Tebat	-	-	-	-
Mulak Sebingkai	-	-	-	-
Pulau Pinang	-	-	-	-
Pagar Gunung	-	-	-	-
Gumay Ulu	-	-	-	-
Jarai	1	1	1	1
Pajar Bulan	-	-	-	-
Muara Payang	-	-	-	-
Sukamerindu	-	-	-	-
Kikim Barat	-	-	-	-
Kikim Timur	1	1	1	1
Kikim Selatan	-	-	-	-
Kikim Tengah	1	1	1	1
Lahat	1	1	1	1
Gumay Talang	-	-	-	-
Lahat Selatan	-	-	-	-
Pseksu	-	-	-	-
Merapi Barat	-	-	-	-
Merapi Timur	1	1	1	1
Merapi Selatan	-	-	-	-
Kabupaten Lahat Lahat Regency	7	7	7	7

Sumber/ Source : Kantor Pos Lahat/Post Office of Lahat

09

KOPERASI DAN HARGA-HARGA
COOPERATIVE AND PRICES

Jumlah Koperasi Aktif 2022

Number of Active Cooperative 2022

425

Jenis Koperasi

Kind of Cooperative

KUD

KPRI

KOPPAS

KOPKAR

sumber/source:

Dinas Koperasi, Usaha Kecil, dan Menengah Kabupaten Lahat
/Cooperative Service of Lahat Regency

PENJELASAN TEKNIS

1. Koperasi di Indonesia, menurut UU tahun 1992, didefinisikan sebagai badan usaha yang beranggotakan orang-seorang atau badan hukum koperasi dengan melandaskan kegiatannya berdasarkan prinsip-prinsip koperasi sekaligus sebagai gerakan ekonomi rakyat yang berdasar atas asas kekeluargaan.
2. Koperasi bertujuan memajukan kesejahteraan anggota pada khususnya dan masyarakat pada umumnya serta ikut membangun tatanan perekonomian nasional dalam rangka mewujudkan masyarakat yang maju, adil, dan makmur berlandaskan Pancasila dan Undang-undang Dasar 1945
3. Tugas utama koperasi adalah menunjang kegiatan usaha para anggotanya dalam rangka meningkatkan kepentingan perekonomian para anggota melalui pengadaan barang dan jasa yang dibutuhkan dengan harga, mutu, atau syarat-syarat yang lebih menguntungkan daripada yang ditawarkan di pasar atau badan-badan resmi. Oleh karena itu, perusahaan koperasi harus melaksanakan fungsi-fungsi yang menghasilkan peningkatan potensi pelayanan yang bermanfaat bagi para anggotanya.

TECHNICAL NOTES

1. *Cooperatives in Indonesia, according to the 1992 Act, are defined as business entities whose members are cooperative persons or legal entities by basing their activities based on cooperative principles as well as a people's economic movement based on the principle of kinship..*
2. *The cooperative aims to promote the welfare of members in particular and the community in general and participate in building the national economic order in order to create an advanced, just and prosperous society based on Pancasila and the 1945 Constitution*
3. *The main task of the cooperative is to support the business activities of its members in the framework of increasing the economic interests of the members through the procurement of goods and services that are needed at prices, quality, or conditions that are more profitable than those offered in markets or official agencies. Therefore, cooperatives must carry out functions that result in increased service potential that is beneficial to their members.*

1. Keberhasilan koperasi dalam mencapai tujuannya dapat diukur dari peningkatan kesejahteraan anggota. Keberhasilan koperasi dalam meningkatkan kesejahteraan sosial ekonomi anggotanya akan lebih mudah diukur, apabila aktivitas ekonomi yang dilakukan oleh anggota dilakukan melalui koperasi. Dalam pengertian ekonomi, tingkat kesejahteraan dapat ditandai dengan tinggirendahnya pendapatan riil. Apabila pendapatan riil seseorang atau masyarakat meningkat, maka kesejahteraan ekonomi seseorang atau masyarakat tersebut meningkat pula. Selaras dengan hal itu, apabila tujuan koperasi adalah meningkatkan kesejahteraan anggotanya, berarti tujuan koperasi itu diwujudkan dalam bentuk meningkatnya pendapatan paraanggotanya. Selain itu, keberhasilan koperasi dalam keanggotaan juga ditentukan oleh aspek non materil, yaitu manfaat yang diterima oleh anggota dalam bentuk non fisik (kepuasan).
1. *The success of cooperatives in achieving their goals can be measured by increasing the welfare of members. The success of cooperatives in improving the socioeconomic welfare of their members will be more easily measured, if the economic activities carried out by members are carried out through cooperatives. In economic terms, the level of welfare can be marked by the high and low real income. If the real income of a person or society increases, the economic prosperity of a person or society also increases. In line with this, if the objective of the cooperative is to improve the welfare of its members, it means that the objective of the cooperative is realized in the form of increasing the income of its members. In addition, the success of the cooperative in membership is also determined by non-material aspects, namely the benefits received by members in the form of non-physical (satisfaction).*

ULASAN**DESCRIPTION**

Dengan adanya koperasi di Kabupaten Lahat dapat menunjang kegiatan usaha para anggotanya dalam rangka meningkatkan kepentingan perekonomian para anggota melalui pengadaan barang dan jasa yang dibutuhkan dengan harga, mutu, atau syarat-syarat yang lebih menguntungkan daripada yang ditawarkan di pasar atau badan-badan resmi.

Jumlah koperasi di Kabupaten Lahat tahun 2022 tercatat sebanyak 424 koperasi yang masih aktif ada peningkatan di banding tahun 2020 sebanyak 377 koperasi.

Sedangkan jumlah koperasi menurut jenis koperasi dan kecamatan tahun 2022 berjumlah 424 koperasi yang tersebar di 24 kecamatan di kabupaten Lahat

Sedangkan untuk data Indeks Harga Konsumen dan Inflasi. BPS Kabupaten Lahat tidak melaksanakan survei biaya hidup dan survei harga konsumen. Sehingga untuk inflasi menggunakan data kota terdekat yaitu Kota Lubuk Linggau. Di Sumatera Selatan hanya ada 2 Kota yang melakukan survei Biaya Hidup dan penghitungan inflasi. Yaitu, Kota Palembang dan Kota Lubuk Linggau.

With the existence of cooperatives in Lahat Regency, it can support the business activities of its members in order to increase the economic interests of the members through the procurement of goods and services needed with prices, quality, or conditions that are more profitable than those offered in the market or official bodies.

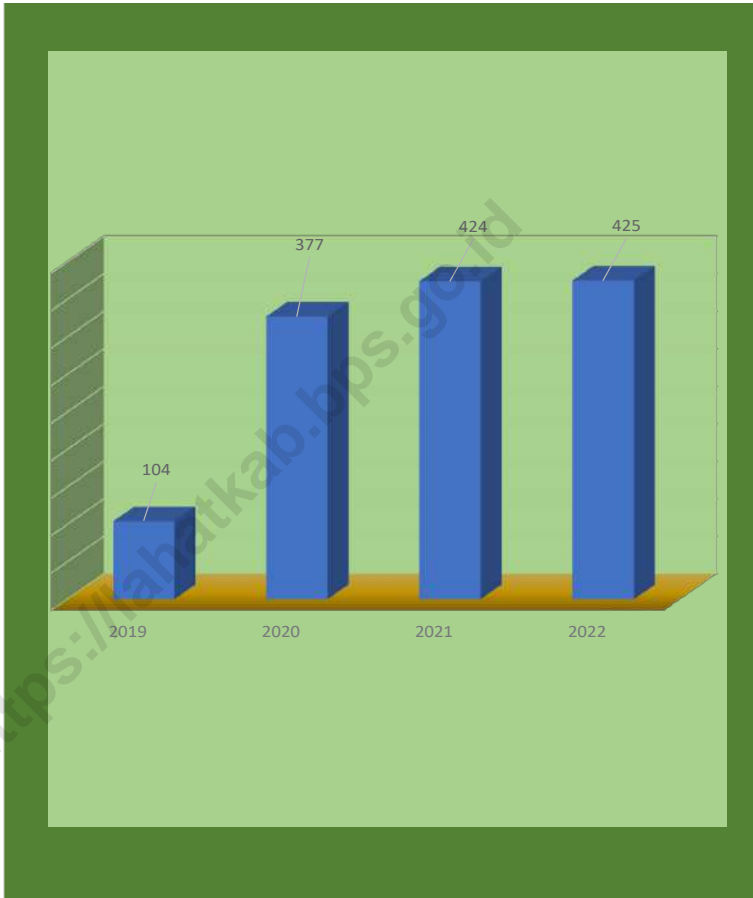
in Lahat Regency in 2022 there were 424 cooperatives that were still active there was an increase compared to 2020 of 377 cooperatives.

While the number of cooperatives by type of cooperative and subdistrict in 2022 amounted to 424 cooperatives spread over 24 sub-districts in Lahat district

Meanwhile, for consumers price index and inflation. BPS Lahat Regency does not do the Survey for living cost and consumers price. So, for the inflation, Lahat regency will use the nearest city that is Lubuk Linggau City. In South Sumatera, Only 2 cities that comprehend the living cost and computing inflation. They are Palembang city and Lubuk Linggau city.

Gambar 9.1
Figures

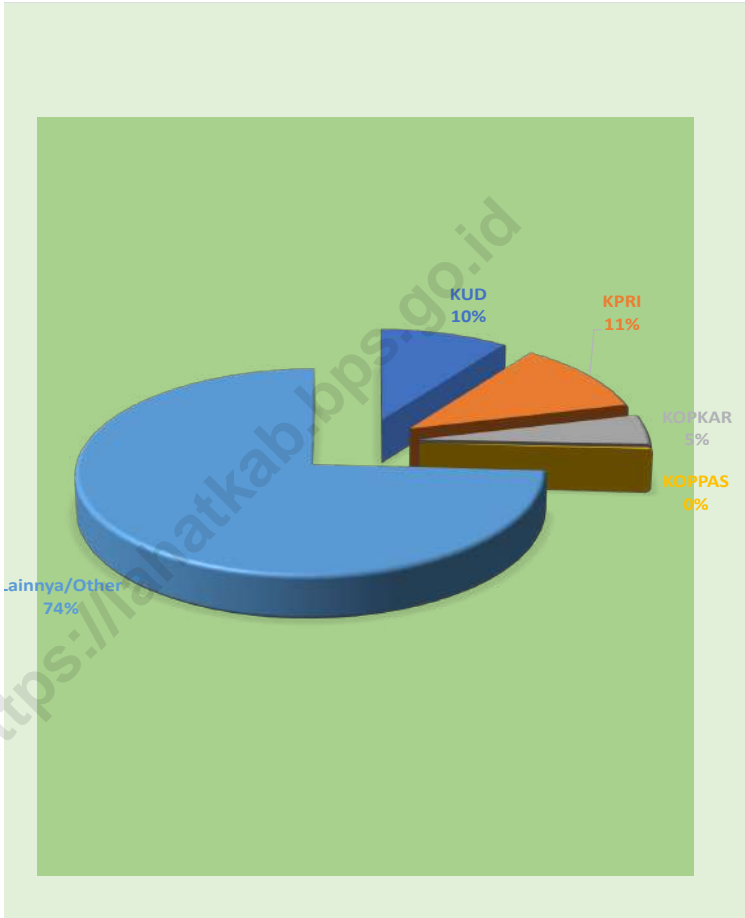
Jumlah Koperasi Aktif di Kabupaten Lahat, 2019–2022
Number of Active Cooperative in Lahat Regency, 2019–2022



Sumber/Source: Dinas Koperasi, Usaha Kecil dan Menengah Kabupaten Lahat/Cooperative Service of Lahat Regency

Gambar 9.2
Figures

Persentase Jumlah Koperasi Menurut Jenis Koperasi di Kabupaten Lahat 2022
Percentage Number of Cooperative by Kind of Cooperative in Lahat Regency, 2022



Sumber/Source: Dinas Koperasi, Usaha Kecil dan Menengah Kabupaten Lahat/Cooperative Service of Lahat Regency

Tabel 9.1 Jumlah Koperasi Aktif Menurut Kecamatan di Kabupaten Kota Lahat, 2019–2022
Table 9.1 Number of Active Cooperative by Subdistrict in Lahat Regency, 2019–2022

Kecamatan Subdistrict	2019	2020	2021	2022
(1)	(2)	(3)	(4)	(5)
Tanjung Sakti Pumi	-	6	7	7
Tanjung Sakti Pumu	-	1	7	8
Kota Agung	2	5	17	17
Mulak Ulu	-	-	7	7
Tanjung Tebat	1	1	2	2
Mulak Sebingkai	-	-	-	-
Pulau Pinang	1	3	5	5
Pagar Gunung	-	2	3	3
Gumay Ulu	-	2	2	2
Jarai	1	21	21	18
Pajar Bulan	-	-	1	1
Muara Payang	-	-	-	-
Sukamerindu	-	-	-	-
Kikim Barat	2	24	26	27
Kikim Timur	6	28	28	17
Kikim Selatan	4	17	14	14
Kikim Tengah	-	7	9	8
Lahat	59	189	188	188
Gumay Talang	2	6	6	6
Lahat Selatan	-	-	2	4
Pseksu	3	7	7	7
Merapi Barat	9	29	33	33
Merapi Timur	11	20	29	41
Merapi Selatan	1	9	10	10
Kabupaten Lahat Lahat Regency	104	377	424	425

Sumber/Source: Dinas Koperasi, Usaha Kecil dan Menengah Kabupaten Lahat/Cooperative Service of Lahat Regency

Tabel
Table 9.2**Jumlah Koperasi Menurut Jenis Koperasi dan Kecamatan di Kabupaten Lahat 2022**
Number of Cooperative by Kind of Cooperative and Subdistrict in Lahat Regency, 2022

Kecamatan Subdistrict	Jenis Koperasi/ Kind of Cooperative					Jumlah Total
	KUD	KPRI	KOPKAR	KOPPAS	Lainnya Other	
(1)	(2)	(3)	(4)	(5)	(6)	(7)
Tanjung Sakti Pumi	-	-	-	-	7	7
Tanjung Sakti Pumu	1	-	-	-	7	8
Kota Agung	2	3	-	-	12	17
Mulak Ulu	-	-	-	-	7	7
Tanjung Tebat	-	-	-	-	2	2
Mulak Sebingkai	-	-	-	-	-	-
Pulau Pinang	3	-	-	-	2	5
Pagar Gunung	2	-	-	-	1	3
Gumay Ulu	1	-	-	-	1	2
Jarai	3	-	-	-	15	18
Pajar Bulan	-	-	-	-	1	1
Muara Payang	-	-	-	-	-	-
Sukamerindu	-	-	-	-	-	-
Kikim Barat	9	-	-	-	18	27
Kikim Timur	8	2	-	-	7	17
Kikim Selatan	5	-	-	-	9	14
Kikim Tengah	1	-	3	-	4	8
Lahat	3	38	15	1	131	188
Gumay Talang	-	-	-	-	6	6
Lahat Selatan	-	1	-	-	2	4
Pseksu	1	-	-	-	6	7
Merapi Barat	-	2	-	-	31	33
Merapi Timur	1	2	2	-	36	41
Merapi Selatan	1	-	-	-	9	10
Kabupaten Lahat Lahat Regency	41	48	20	1	314	425

Sumber/Source: Dinas Koperasi, Usaha Kecil dan Menengah Kabupaten Lahat/Cooperative Service of Lahat Regency

Tabel
Table 9.3**Indeks Harga Konsumen per Bulan Menurut Kelompok Pengeluaran di kota Lubuk Linggau (2018=100), 2022**
Consumer Price Index per Month by Expenditure Group in Lubuk Linggau City (2018=100), 2022

Bulan Month	Makanan, Minuman dan Tembakau Food, Beverages and Tobacco	Pakaian dan Alas Kaki Clothing and Footwear	Perumahan, Air, Listrik, dan Bahan Bakar Rumah Tangga Housing, Water, Electricity, and Household Fuels
(1)	(2)	(3)	(4)
Januari/January	108,44	109,79	104,48
Februari/February	107,54	109,90	104,66
Maret/March	109,30	110,31	104,81
April/April	110,89	110,98	105,29
Mei/May	112,94	111,05	105,71
Juni/June	115,45	111,15	105,55
Juli/July	117,05	111,26	105,78
Agustus/August	115,05	111,27	105,73
September/September	115,21	111,27	105,72
Oktober/October	113,29	112,43	106,13
November/November	112,51	112,62	106,53
Desember/December	114,10	112,64	106,91
2022	112,65	111,22	105,61

Lanjutan Tabel/*Continued Table* 9.3

Bulan Month	Perlengkapan, Peralatan, dan Pemeliharaan Rutin Rumah Tangga <i>Furnishing, Household Equipment and Routine Household Maintenance</i>	Kesehatan Health	Transportasi Transport
(1)	(5)	(6)	(7)
Januari/ <i>January</i>	111,87	109,60	105,26
Februari/ <i>February</i>	112,53	109,66	105,67
Maret/ <i>March</i>	112,90	109,74	105,75
April/ <i>April</i>	113,92	109,93	107,05
Mei/ <i>May</i>	114,04	109,96	109,33
Juni/ <i>June</i>	114,67	110,87	109,15
Juli/ <i>July</i>	114,79	110,87	109,96
Agustus/ <i>August</i>	115,01	111,73	110,26
September/ <i>September</i>	115,00	111,73	121,10
Oktober/ <i>October</i>	115,38	112,73	122,15
November/ <i>November</i>	115,34	112,76	122,51
Desember/ <i>December</i>	115,54	112,75	122,89
2022	114,25	111,03	112,59

Lanjutan Tabel/Continued Table 9.3

Bulan Month	Informasi, Komunikasi, dan Jasa Keuangan Information, Communication and Financial Services	Rekreasi, Olahraga, dan Budaya Recreation, Sport, and Culture	Pendidikan Education
(1)	(8)	(9)	(10)
Januari/January	103,12	109,07	109,54
Februari/February	103,16	109,32	109,54
Maret/March	102,43	109,70	109,54
April/April	102,04	110,29	109,54
Mei/May	101,96	111,80	109,54
Juni/June	101,85	113,35	109,54
Juli/July	101,67	113,13	110,11
Agustus/August	101,67	113,13	110,53
September/September	101,43	113,14	110,53
Oktober/October	101,43	113,15	111,22
November/November	101,43	113,16	111,32
Desember/December	101,31	113,16	111,32
2022	101,96	111,87	110,19

Lanjutan Tabel/*Continued Table* 9.3

Bulan <i>Month</i>	Penyediaan Makanan dan Minuman/Restoran <i>Food and Beverage Services/Restaurant</i>	Perawatan Pribadi dan Jasa Lainnya <i>Personal Care and Other Services</i>	Umum <i>General</i>
(1)	(11)	(12)	(13)
Januari/ <i>January</i>	105,54	116,28	107,68
Februari/ <i>February</i>	106,09	117,35	107,63
Maret/ <i>March</i>	106,75	117,87	108,34
April/ <i>April</i>	107,09	119,29	109,29
Mei/ <i>May</i>	107,32	119,67	110,36
Juni/ <i>June</i>	108,41	119,59	111,30
Juli/ <i>July</i>	109,19	120,09	112,06
Agustus/ <i>August</i>	109,41	120,26	111,50
September/ <i>September</i>	109,74	120,28	112,66
Oktober/ <i>October</i>	109,95	121,70	112,46
November/ <i>November</i>	110,06	122,03	112,36
Desember/ <i>December</i>	110,11	122,34	113,02
2022	108,31	119,73	110,72

Catatan/*Note*: BPS Lahat tidak memiliki Survei Biaya Hidup, Inflasi mengikuti Kota Lubuk Linggau yang terdekat/ *BPS Lahat does not have a Cost of Living Survey, Inflation follows the nearest Lubuk Linggau City.*

Sumber/*Source*: BPS, Survei Harga Konsumen/*BPS-Statistics Indonesia, Consumer Price Survey*

Tabel
Table 9.4**Laju Inflasi Bulanan Menurut Kelompok Pengeluaran di
kota Lubuk Linggau (2018=100), 2022**
**Monthly Inflation Rate by Expenditure Groupy di kota
Lubuk Linggau (2018=100), 2022**

Bulan Month	Makanan, Minuman dan Tembakau Food, Beverages and Tobacco	Pakaian dan Alas Kaki Clothing and Footwear	Perumahan, Air, Listrik, dan Bahan Bakar Rumah Tangga Housing, Water, Electricity, and Household Fuels
(1)	(2)	(3)	(4)
Januari/January	1,86	0,01	0,87
Februari/February	-0,83	0,10	0,17
Maret/March	1,64	0,37	0,14
April/April	1,45	0,61	0,46
Mei/May	1,85	0,06	0,40
Juni/June	2,22	0,09	-0,15
Juli/July	1,39	0,10	0,22
Agustus/August	-1,71	0,01	-0,05
September/September	0,14	0,00	-0,01
Oktober/October	-1,67	1,04	0,39
November/November	-0,69	0,17	0,38
Desember/December	1,41	0,02	0,36
2022	7,18	2,61	3,21

Lanjutan Tabel/*Continued Table* 9.4

Bulan Month	Perlengkapan, Peralatan, dan Pemeliharaan Rutin Rumah Tangga <i>Furnishing, Household Equipment and Routine Household Maintenance</i>	Kesehatan Health	Transportasi Transport
(1)	(5)	(6)	(7)
Januari/ <i>January</i>	0,93	0,04	0,11
Februari/ <i>February</i>	0,59	0,05	0,39
Maret/ <i>March</i>	0,33	0,07	0,08
April/ <i>April</i>	0,90	0,17	1,23
Mei/ <i>May</i>	0,11	0,03	2,13
Juni/ <i>June</i>	0,55	0,83	-0,16
Juli/ <i>July</i>	0,10	0,00	0,74
Agustus/ <i>August</i>	0,19	0,78	0,27
September/ <i>September</i>	-0,01	0,00	9,83
Oktober/ <i>October</i>	0,33	0,90	0,87
November/ <i>November</i>	-0,03	0,03	0,29
Desember/ <i>December</i>	0,17	-0,01	0,31
2022	4,24	2,91	16,88

Lanjutan Tabel/Continued Table 9.4

Bulan Month	Informasi, Komunikasi, dan Jasa Keuangan Information, Communication and Financial Services	Rekreasi, Olahraga, dan Budaya Recreation, Sport, and Culture	Pendidikan Education
(1)	(8)	(9)	(10)
Januari/January	-0,20	0,03	0,03
Februari/February	0,04	0,23	0,00
Maret/March	-0,71	0,35	0,00
April/April	-0,38	0,54	0,00
Mei/May	-0,08	1,37	0,00
Juni/June	-0,11	1,39	0,00
Juli/July	-0,18	-0,19	0,52
Agustus/August	0,00	0,00	0,38
September/September	-0,24	0,01	0,00
Oktober/October	0,00	0,01	0,62
November/November	0,00	0,01	0,09
Desember/December	-0,12	0,00	0,00
2022	-1,95	3,78	1,65

Lanjutan Tabel/Continued Table 9.4

Bulan Month	Penyediaan Makanan dan Minuman/Restoran Food and Beverage Services/Restaurant	Perawatan Pribadi dan Jasa Lainnya Personal Care and Other Services	Umum General
(1)	(11)	(12)	(13)
Januari/January	0,20	-0,01	0,83
Februari/February	0,52	0,92	-0,05
Maret/March	0,62	0,44	0,66
April/April	0,32	1,20	0,88
Mei/May	0,21	0,32	0,98
Juni/June	1,02	-0,07	0,85
Juli/July	0,72	0,42	0,68
Agustus/August	0,20	0,14	-0,50
September/September	0,30	0,02	1,04
Oktober/October	0,19	1,18	-0,18
November/November	0,10	0,27	-0,09
Desember/December	0,05	0,25	0,59
2022	4,54	5,20	5,83

Catatan/Note: BPS Lahat tidak memiliki Survei Biaya Hidup, Inflasi mengikuti Kota Lubuk Linggau yang terdekat/ BPS Lahat does not have a Cost of Living Survey, Inflation follows the nearest Lubuk Linggau City.

Sumber/Source: BPS, Survei Harga Konsumen/BPS-Statistics Indonesia, Consumer Price Survey

PENGELUARAN PENDUDUK POPULATION EXPENDITURE

Persentase Per Kapita Sebulan 2022 Percentage Expenditure for Month



Tertinggi
Highest

Makanan dan minuman jadi
/Prepared food and beverages

13,50%

**Makanan
Food**

Terendah
Lowest

Umbi-umbian
/Tubers

0,64%



Tertinggi
Highest

Perumahan dan fasilitas rumah tangga
/Housing and household facilities

23,30%

**Bukan Makanan
Non-Food**

Terendah
Lowest

Keperluan pesta dan upacara
/Parties and ceremonies

1,30%



sumber/source:

Survei Sosial Ekonomi Nasional (Susenas) Maret/National Socioeconomic Survey March

PENJELASAN TEKNIS

TECHNICAL NOTES

1. Pengeluaran rata-rata per kapita adalah biaya yang dikeluarkan untuk konsumsi semua anggota rumah tangga selama sebulan baik yang berasal dari pembelian, pemberian maupun produksi sendiri dibagi dengan banyaknya anggota rumah tangga dalam rumah tangga tersebut.
2. Rata-Rata pengeluaran per kapita sebulan adalah biaya yang dikeluarkan untuk konsumsi untuk semua anggota rumah tangga selama sebulan dibagi dengan banyaknya anggota rumah tangga.
3. Pengeluaran untuk konsumsi makanan di hitung selama seminggu terakhir, sedangkan konsumsi bukan makanan dihitung sebulan dan setahun terakhir. Baik konsumsi makanan maupun bukan makanan selanjutnya di konversikan ke dalam pengeluaran rata-rata sebulan. Angka konsumsi/ pengeluaran rata-rata perkapita yang disajikan dalam publikasi ini diperoleh dari hasil bagi jumlah konsumsi seluruh anggota rumah tangga
4. *Data pengeluaran dapat mengungkap tentang pola konsumsi rumah tangga secara umum menggunakan indikator*

1. *Per capita Average Expenditure is the cost spent for all household members consumption during the month, whether from purchasing, giving or own production, divided by the number of household*
2. *Average monthly per capita expenditure is the cost incurred for consumption for all household members for a month divided by the number of household members*
3. *Spending on food consumption is calculated during the past week, while non-food consumption is calculated in the past month and year. Both subsequent consumption of food and non-food are converted into an average expenditure of a month. The average per capita consumption / expenditure figures presented in this publication are derived from the quotient of the total consumption of all household member.*
4. *Expenditure data can reveal patterns of household consumption in general using the indicator of the proportion of expenditure for food*

POPULATION EXPENDITURE

- proporsi pengeluaran untuk makanan dan non makanan. Komposisi pengeluaran rumah tangga dapat dijadikan ukuran untuk menilai tingkat kesejahteraan ekonomi penduduk, makin rendah persentase pengeluaran untuk makanan terhadap total pengeluaran makin membaik tingkat kesejahteraan.*
- and non-food. The composition of household expenditure can be used as a measure to assess the level of economic welfare of the population, the lower the percentage of expenditure for food on total expenditure, the better the level of welfare.*

<https://lahatkab.bps.go.id>

ULASAN

Pengeluaran rata-rata perkapita sebulan menurut kelompok bahan makanan di Lahat di tahun 2020-2022 mengalami bermacam perubahan di komoditi baik makanan maupun non makanan perkapita. Untuk kelompok makanan, jumlah pengeluaran perkapita di tahun 2022 adalah sebesar 517.300 untuk kategori makanan.

Hal yang berbeda terjadi pada jumlah pengeluaran perkapita di komoditi non makanan perbulannya. Tahun 2022 mengalami Kenaikan dibandingkan tahun 2021, dari 517.300 menjadi 613.738 di tahun 2022.

Untuk komoditi makanan, pengeluaran terbesar ada pada komoditi makanan dan minuman jadi, diikuti oleh padi-padian dan Sayur-sayuran.

Hal ini menunjukkan bahwa ketiga komoditi tersebut adalah komoditi yang paling banyak dikonsumsi oleh penduduk di kabupaten Lahat di tahun 2022

Sedangkan untuk komoditi non makanan, pengeluaran perkapita terbesar ada pada komoditi perumahan, Aneka komoditas dan jasa. Diikuti oleh komoditi barang tahan lama serta Pajak, pungutan, dan asuransi/Taxes and insurance.

DESCRIPTION

Average expenditure per kapita per month based on commodity in Lahat Regency year to year from 2020-2022 is having a random trend in commodity food and non food. For food commodity, the total amount of expenditure perkapita in 2020 is 517,300 from expenditure from food category.

The difren condition happened on the number of perkapita in non food commodity a month. In year 2022, this amount is increased from year 2020. From 517,300 become 613,738 in 2022.

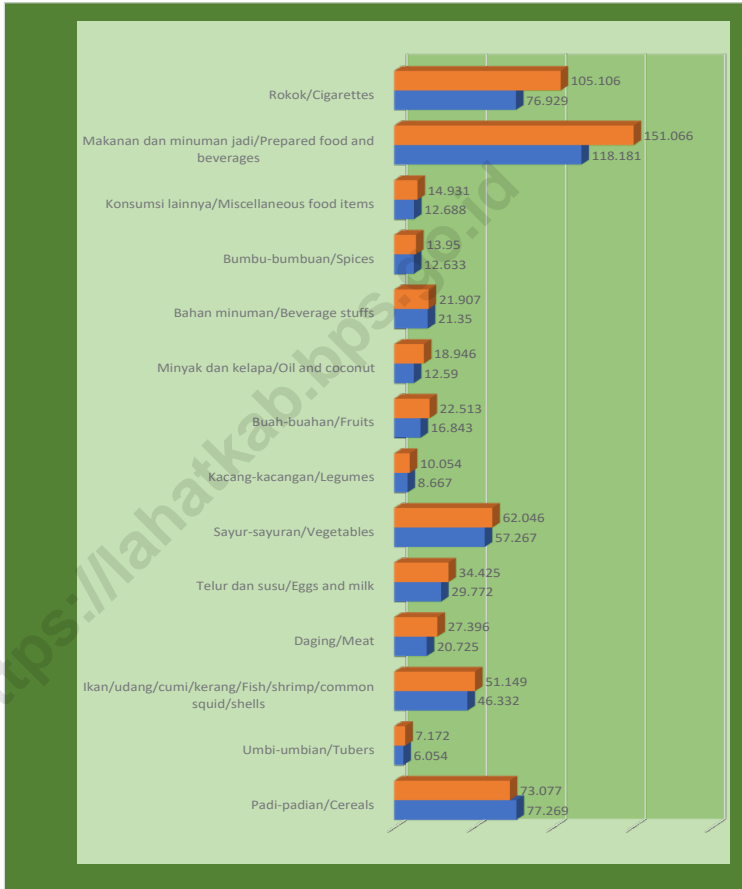
For food commodities, the largest expenditure is on food and beverages an followed by grains and vegetables.

This fenomena is showing that 3 commodity are the most commodity that been consumed by population in Lahat Regency in 2022

Whereas for non food commodity, the biggest expenditure per kapita are on residential, Goods and services Follow by durable goods. and Taxes and insurance and services.

Gambar 10.1
Figures

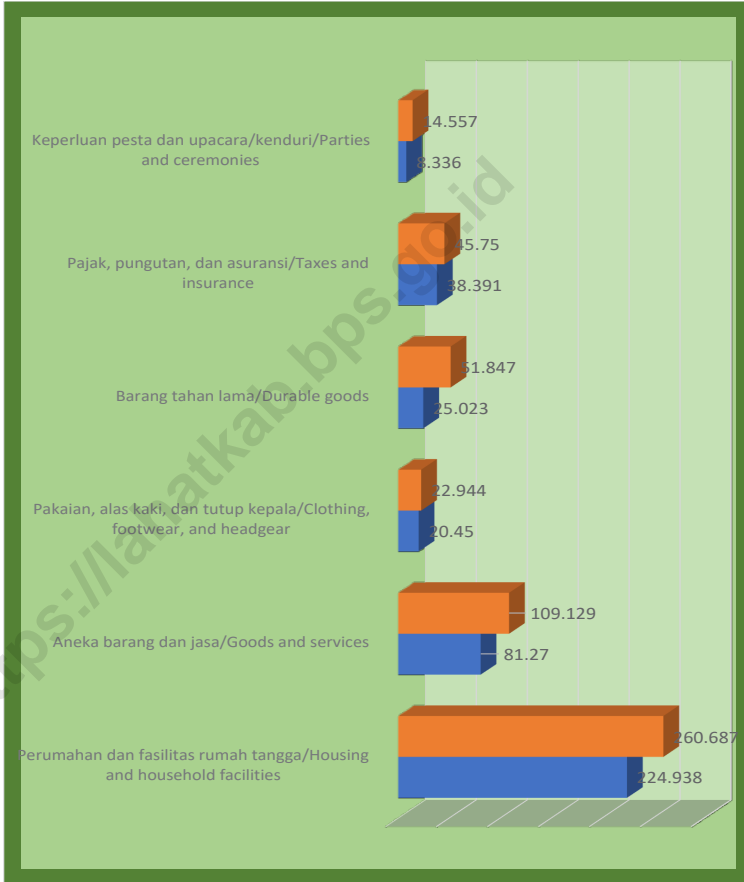
Rata-rata Pengeluaran per Kapita Sebulan Menurut Kelompok Komoditas Makanan (rupiah) di Kabupaten Lahat, 2021 dan 2022
Monthly Average Expenditure per Capita by Commodity Group food (rupiahs) in Lahat Regency, 2021 dan 2022



Sumber/Source: BPS, Survei Sosial Ekonomi Nasional (Susenas) Maret/BPS-Statistics Indonesia, National Socioeconomic Survey March

Gambar 10.2
Figures

Rata-rata Pengeluaran per Kapita Sebulan Menurut Kelompok Komoditas Bukan Makanan (rupiah) di Kabupaten Lahat, 2021 dan 2022
Monthly Average Expenditure per Capita by Commodity Group Non food (rupiahs) in Lahat Regency, 2021 dan 2022



Sumber/Source: BPS, Survei Sosial Ekonomi Nasional (Susenas) Maret/BPS-Statistics Indonesia, National Socioeconomic Survey March

Tabel
Table 10.1**Rata-rata Pengeluaran per Kapita Sebulan Menurut Kelompok Komoditas (rupiah) di Kabupaten Lahat, 2021 dan 2022**
Monthly Average Expenditure per Capita by Commodity Group (rupiahs) in Lahat Regency, 2021 dan 2022

Kelompok Komoditas/Commodity Group	2021	2022
(1)	(2)	(3)
Makanan/Food		
Padi-padian/ <i>Cereals</i>	77 269	73 077
Umbi-umbian/ <i>Tubers</i>	6 054	7 172
Ikan/udang/cumi/kerang/ <i>Fish/shrimp/common squid/shells</i>	46 332	51 149
Daging/ <i>Meat</i>	20 725	27 396
Telur dan susu/ <i>Eggs and milk</i>	29 772	34 425
Sayur-sayuran/ <i>Vegetables</i>	57 267	62 046
Kacang-kacangan/ <i>Legumes</i>	8 667	10 054
Buah-buahan/ <i>Fruits</i>	16 843	22 513
Minyak dan kelapa/ <i>Oil and coconut</i>	12 590	18 946
Bahan minuman/ <i>Beverage stuffs</i>	21 350	21 907
Bumbu-bumbuan/ <i>Spices</i>	12 633	13 950
Konsumsi lainnya/ <i>Miscellaneous food items</i>	12 688	14 931
Makanan dan minuman jadi/ <i>Prepared food and beverages</i>	118 181	151 066
Rokok/ <i>Cigarettes</i>	76 929	105 106
Jumlah makanan/Total food	517 300	613 738
Bukan makanan/Non-food		
Perumahan dan fasilitas rumah tangga/ <i>Housing and household facilities</i>	224 938	260 687
Aneka barang dan jasa/ <i>Goods and services</i>	81 270	109 129
Pakaian, alas kaki, dan tutup kepala/ <i>Clothing, footwear, and headgear</i>	20 450	22 944
Barang tahan lama/ <i>Durable goods</i>	25 023	51 847
Pajak, pungutan, dan asuransi/ <i>Taxes and insurance</i>	38 391	45 750
Keperluan pesta dan upacara/kenduri/ <i>Parties and ceremonies</i>	8 336	14 557
Jumlah bukan makanan/Total non-food	398 408	504 914
Jumlah/Total	915 708	1 118 652

Sumber/Source: BPS, Survei Sosial Ekonomi Nasional (Susenas) Maret/BPS-Statistics Indonesia, National Socioeconomic Survey March

Tabel
Table 10.2

**Persentase Pengeluaran per Kapita Sebulan Menurut
Kelompok Komoditas di Kabupaten Lahat, 2021 dan 2022**
**Percentage of Monthly Expenditure per Capita by
Commodity Group in Lahat Regency, 2021 dan 2022**

Kelompok Komoditas/Commodity Group	2021	2022
(1)	(2)	(3)
Makanan/Food		
Padi-padian/ <i>Cereals</i>	8,44	6.53
Umbi-umbian/ <i>Tubers</i>	0,66	0.64
Ikan/udang/cumi/kerang/ <i>Fish/shrimp/common squid/shells</i>	5,06	4.57
Daging/ <i>Meat</i>	2,26	2.45
Telur dan susu/ <i>Eggs and milk</i>	3,25	3.08
Sayur-sayuran/ <i>Vegetables</i>	6,25	5.55
Kacang-kacangan/ <i>Legumes</i>	0,95	0.90
Buah-buahan/ <i>Fruits</i>	1,84	2.01
Minyak dan kelapa/ <i>Oil and coconut</i>	1,37	1.69
Bahan minuman/ <i>Beverage stuffs</i>	2,33	1.96
Bumbu-bumbuan/ <i>Spices</i>	1,38	1.25
Konsumsi lainnya/ <i>Miscellaneous food items</i>	1,39	1.33
Makanan dan minuman jadi/ <i>Prepared food and beverages</i>	12,91	13.50
Rokok/ <i>Cigarettes</i>	8,40	9.40
Jumlah makanan/Total food	56,49	54.86
Bukan makanan/Non-food		
Perumahan dan fasilitas rumah tangga/ <i>Housing and household facilities</i>	24,56	23.30
Aneka barang dan jasa/ <i>Goods and services</i>	8,88	9.76
Pakaian, alas kaki, dan tutup kepala/ <i>Clothing, footwear, and headgear</i>	2,23	2.05
Barang tahan lama/ <i>Durable goods</i>	2,73	4.63
Pajak, pungutan, dan asuransi/ <i>Taxes and insurance</i>	4,19	4.09
Keperluan pesta dan upacara/kenduri/ <i>Parties and ceremonies</i>	0,91	1.30
Jumlah bukan makanan/Total non-food	43,51	45.14
Jumlah/Total	100,00	100 ,00

Sumber/Source: BPS, Survei Sosial Ekonomi Nasional (Susenas) Maret/BPS-Statistics Indonesia, National Socioeconomic Survey March

Tabel
Table 10.3**Persentase Penduduk Menurut Golongan Pengeluaran Per Kapita Sebulan di Kabupaten Lahat, 2022**
Percentage of Population by Per Capita Spending Group a Month in Lahat Regency, 2022

Golongan Pengeluaran Per Kapita Sebulan (rupiah) <i>Class of Monthly Expenditure per Capita (rupiahs)</i>	Persentase Penduduk <i>Percentage of Population</i>
(1)	(2)
< 150 000	-
150 000–199 999	-
200 000–299 999	0.4
300 000–499 999	13,0
500 000–749 999	25.4
750 000–999 999	18.5
1 000 000–1 499 999	21.6
> 1 500 000	21.1
Jumlah/Total	100,0

Sumber/Source: BPS, Survei Sosial Ekonomi Nasional (Susenas) Maret/BPS-Statistics Indonesia, National Socioeconomic Survey March

11

**PERDAGANGAN
TRADE**

**Jumlah Sarana Perdagangan
Menurut Jenisnya 2022**

*Number of Trading Facilities
by Type of Facility 2022*

1 067

Pasar/Market

6

Toko/Store

49

Kios

592

Warung

420



sumber/source:

Dinas Perdagangan Kabupaten Lahat
/Trade Service of Lahat Regency

PENJELASAN TEKNIS

1. Sistem pencatatan Statistik Ekspor dan Impor adalah "General Trade" dengan wilayah pencatatan meliputi seluruh wilayah kepabeanaan Indonesia. Pengesahan dokumen kepabeanaan ekspor dan impor dilakukan oleh Bea dan Cukai berdasarkan Persetujuan Muat/Bongkar Barang.
2. Data ekspor berasal dari dokumen kepabeanaan BC 3.0 atau yang disebut dokumen Pemberitahuan Ekspor Barang (PEB) yang diisi oleh eksportir.
3. Data impor ber I dari dokumen kepabeanaan BC 2.0 atau yang disebut dokumen Pemberitahuan Impor Barang (PIB), Pemberitahuan Im or Barang Khusus (PIBK), Pemberitahuan Pabean Free Trade Zone (PPFTZ) dan dokumen kepabeanaan BC 2.3 yang mencatat impor barang dari Luar Negeri ke Kawasan Berikat.
4. Barang-barang yang dikirim ke luar negeri untuk diolah dicatat sebagai ekspor, sedangkan hasil olahan yang dikembalikan ke Indonesia dicatat sebagai Import. Barang-barang luar negeri yang diolah di dalam negeri dicatat sebagai barang impor meskipun barang olahan tersebut akan kembali ke luar negeri.

TECHNICAL NOTES

1. *The recording of export and import statistics is based on General Trade System covering all Indonesian customs areas. 2The legalization of customs export and import documents is conducted by the Customs and Excise Office.*
2. *The export data are compiled based on customs export documents BC 3.0 or known as Export Declarations (PEB), filled by exporters.*
3. *The import data are compiled based on customs import documents BC 2.0 or known as Import Declarations Form (PIB), Import Declarations Form for Special Commodity (PIBK), Customs Declaration Form for Free Trade Zone (PPFTZ), and customs import documents BC 2.3 which records import goods from foreign country to Bounded Zones Area.*
4. *5. Goods send abroad for processing purposes are recorded as export while its product sent to Indonesia are recorded as import. 6. Foreign goods processed in Indonesia are still recorded as imports although the products will be sent to abroad. The carry-over system is used in processing Indonesian export and*

1. Sistem pengolahan dokumen impor/ekspor Indonesia adalah sistem "Carry Over" yaitu dokumen ditunggu selama satu bulan, setelah bulan berjalan, sedangkan dokumen-dokumen yang terlambat akan diolah pada bulan berikutnya. Dengan demikian dokumen bulan- bulan sebelumnya yang terlambat diterima dan masuk pada bulan berjalan, diperlakukan sebagai dokumen bulan pengolahan *import documents. Documents are processed one month after the current month, while those received later will be processed for the succeeding month. This means previous documents received in the current month will be treated as processed documents.*

ULASAN

Jumlah sarana perdagangan di Kabupaten Lahat yang berada dalam lingkup pembinaan Dinas Perdagangan Kabupaten Lahat pada tahun 2022 dilihat dari jenisnya berjumlah 1.067 fasilitas. Jenis sarana warung merupakan jenis sarana perdagangan terbanyak 420 warung

Sedangkan kios urutan kedua yakni sebanyak 592 kemudian toko sebanyak 49 toko. Sedangkan fasilitas pasar umum Kabupaten Lahat memiliki 6 buah pasar umum.

DESCRIPTION

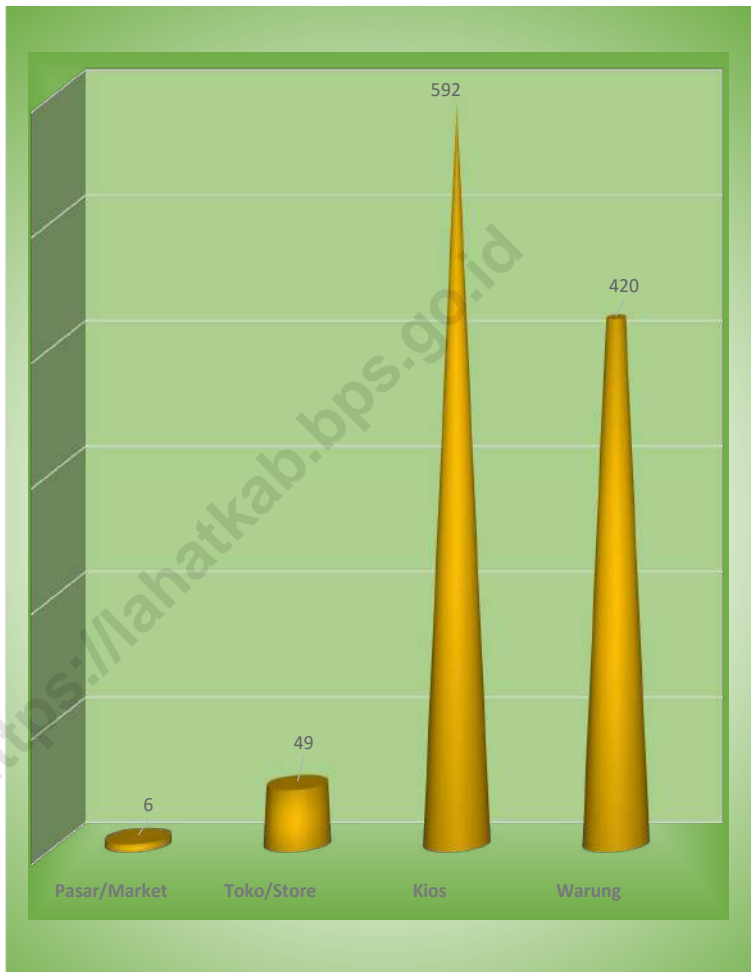
The number of trading facilities that is under Trade Institution in Lahat Regency in 2022 can be seen from the number of 1067 facilities. Types of warung facilities are the most types of trade facilities 420 shop

While the second stall is 592 and 49 store. While the general market facilities in Lahat Regency have 6 public markets.

<https://lahatkab.bps.go.id>

Gambar
Figures 11.1

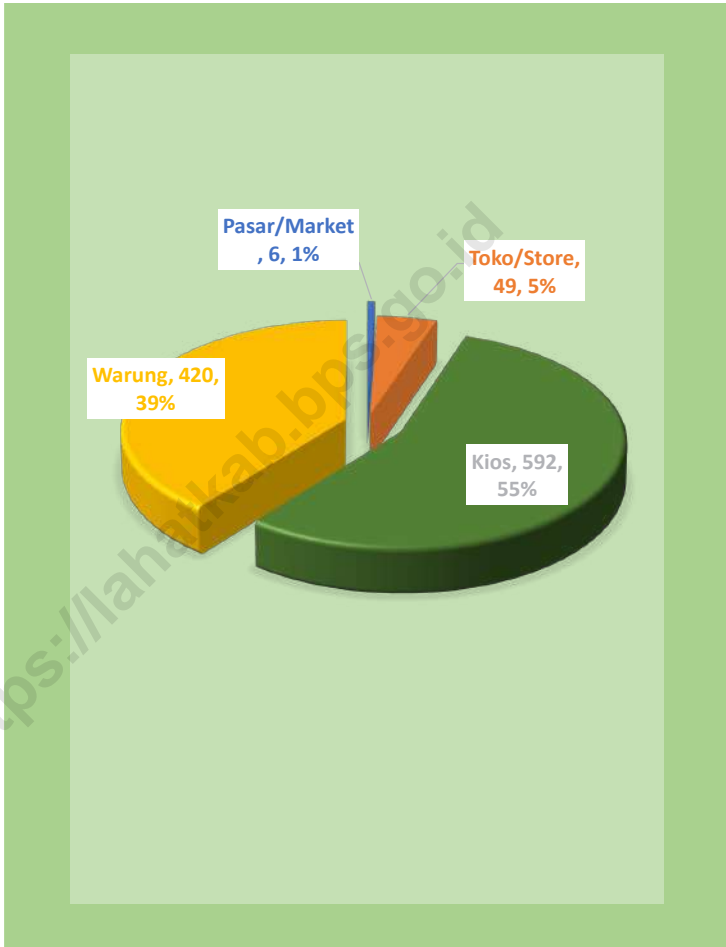
Jumlah Sarana Perdagangan di Kabupaten Lahat , 2022
Number of Trading Facilities in Lahat Regency, 2022



Sumber/Source : Dinas Perdagangan Kabupaten Lahat/Trade Service of Lahat Regency

Gambar 11.2
Figures

Pesentase Jumlah Sarana Perdagangan Menurut Jenisnya di Kabupaten Lahat , 2022
Number Percentage of Trading Facilities by Type of Facility in Lahat Regency, 2022



Sumber/Source : Dinas Perdagangan Kabupaten Lahat/Trade Service of Lahat Regency

Tabel
Table 11.1**Jumlah Sarana Perdagangan Menurut Jenisnya di
Kabupaten Lahat , 2019–2022**
**Number of Trading Facilities by Type of Facility in Lahat
Regency, 2019–2022**

Jenis Sarana Perdagangan <i>Type of Trading Facilities</i>	2019	2020	2021	2022
(1)	(2)	(3)	(4)	(5)
Pasar/Market	6	6	85	6
Toko/Store	49	49	9 103	49
Kios	592	592	1 029	592
Warung	420	420	27 309	420
Jumlah/Total	1 070	1 070	37 526	1 070

Sumber/Source: Dinas Perdagangan Kabupaten Lahat/Trade Service of Lahat Regency

12

SISTEM NERACA REGIONAL
SYSTEM OF REGIONAL ACCOUNTS

Distribusi Persentase PDRB
Atas Dasar Harga Berlaku
Menurut Lapangan Usaha 2022
Percentage Distribution of GDRP
at Current Market Prices
by Industry 2022

Tertinggi/Highest



52,69

Pertanian, Kehutanan, dan Perikanan
Agriculture, Forestry, and Fishing

Terendah/Lowest



0,02

Pengadaan Air, Pengelolaan Sampah, Limbah, dan Daur Ulang
Water Supply, Sewerage, Waste Management, and, Remediation Activities

Data 2022: Angka sangat sementara

PENJELASAN TEKNIS

1. Penghitungan statistik neraca nasional mengikuti buku petunjuk yang diterbitkan oleh Perserikatan Bangsa Bangsa (PBB) dikenal sebagai Sistem Neraca Nasional (SNN). SNN adalah rekomendasi internasional tentang bagaimana menyusun ukuran aktivitas ekonomi yang sesuai dengan standar neraca baku yang didasarkan pada prinsip-prinsip ekonomi. Rekomendasi yang dimaksud dinyatakan dalam sekumpulan konsep, definisi, klasifikasi, dan aturan neraca yang disepakati secara internasional dalam mengukur indikator tertentu seperti Produk Domestik Bruto (PDB). Salah satu bentuk adaptasi pencatatan statistik nasional adalah melakukan perubahan tahun dasar PDB Indonesia dari tahun 2000 ke 2010. Perubahan tahun dasar PDB dilakukan seiring dengan mengadopsi rekomendasi PBB yang tertuang dalam Sistem Neraca Nasional 2008 (SNA 2008).
2. Produk Domestik Bruto pada tingkat nasional serta Produk Domestik Regional Bruto (PDRB) pada tingkat regional (provinsi/kabupaten/kota) menggambarkan kemampuan suatu wilayah untuk menciptakan nilai tambah pada suatu waktu tertentu. Untuk menyusun PDB

TECHNICAL NOTES

1. *The method used to estimate national accounts statistics is based on the standard guidelines formed by United Nation known as System of National Accounts (SNA). SNA is the internationally agreed standard set of recommendations on how to compile measures of economic activity in accordance with strict accounting conventions based on economic principles. The recommendations are expressed in term of a set of concepts, definitions, classifications and accounting rules that comprise the internationally agreed standard for measuring indicators such as Gross Domestic Product (GDP). One of the improvement in the national statistical system is to rebase GDP form base year 2000 to 2010 in order to capture current economic condition. It is in line with the United Nations (UN) recommendation on 2008 SNA.*
2. *The basic measure of the value added arising from economic activity is known as Gross Domestic Product at the national level and Gross Regional Domestic Product (GRDP) at the regional level (provinces/regencies/municipalitie). To compile these statistics, two approaches have*

1. maupun PDRB digunakan 2 pendekatan, yaitu lapangan usaha dan pengeluaran. Keduanya menyajikan komposisi data nilai tambah dirinci menurut sumber kegiatan ekonomi (lapangan usaha) dan menurut komponen penggunaannya. PDB maupun PDRB dari sisi lapangan usaha merupakan penjumlahan seluruh komponen nilai tambah bruto yang mampu diciptakan oleh sektor-sektor ekonomi atas berbagai aktivitas produksinya. Sedangkan dari sisi pengeluaran menjelaskan tentang penggunaan dari nilai tambah tersebut.
 2. PDB menurut lapangan usaha dirinci menurut total nilai tambah dari seluruh sektor ekonomi yang mencakup lapangan usaha Pertanian, Kehutanan, dan Perikanan; Pertambangan dan Penggalian; Industri Pengolahan; Pengadaan Listrik dan Gas; Pengadaan Air, Pengelolaan Sampah, Limbah dan Daur Ulang; Konstruksi; Perdagangan Besar dan Eceran, Reparasi Mobil dan Sepeda Motor; Transportasi dan Pergudangan; Penyediaan Akomodasi dan Makan Minum; Informasi dan Komunikasi; Jasa Keuangan dan Asuransi; Real Estat; Jasa Perusahaan; Administrasi Pemerintahan, Pertahanan dan Jaminan Sosial Wajib; Jasa Pendidikan; Jasa Kesehatan dan Kegiatan Sosial; dan Jasa lainnya.
1. *been used, i.e. "production approach" and "expenditure approach". The first approach is to measure value added produced by various kinds of economic activities, while the second approach is to measure final uses of the country's output. In other words, GDP/GRDP is the sum of total value added produced by all economic industries (activities) and the way of using it.*
 2. *GDP by industry classification changes from 9 sectors to 17 industries. GDP by industry is classified by types of economic activities such as Agriculture, Forestry and Fishing; Mining and Quarrying; Manufacturing; Electricity and Gas; Water supply, Sewerage, Waste Management and Remediation Activities; Construction; Wholesale and Retail Trade; Repair of Motor Vehicles and Motorcycles; Transportation and Storage; Accommodation and Food Service Activities; Information and Communication; Financial and Insurance Activities; Real Estate Activities; Business Activities; Public Administration; Defence and Compulsory Social Security; Education; Human Health and Social Work Activities; and Other*

ULASAN

Produk Domestik Regional Bruto (PDRB) adalah kumulatif nilai tambah bruto dari seluruh lapangan usaha. Namun dari hitungan – hitungan tersebut PDRB dapat diartikan sebagai kemampuan suatu wilayah untuk menghasilkan barang dan jasa dari seluruh kegiatan ekonomi yang ada, karenanya PDRB merupakan cerminan perekonomian suatu wilayah. Dimana PDRB atas dasar harga berlaku dapat digunakan untuk melihat struktur ekonomi sedangkan PDRB atas dasar harga konstan digunakan untuk melihat pertumbuhan ekonomi.

PDRB atas dasar harga berlaku dengan migas Kabupaten Lahat tahun 2022 terhitung sebesar 26.750,48 miliar rupiah atau tumbuh sebesar 6,9 persen dari tahun sebelumnya. Angka tersebut menggambarkan besarnya nilai tambah barang dan jasa yang dihitung dengan harga di tahun 2022. Sedangkan untuk PDRB atas dasar harga konstan sebesar 13.920,58 miliar rupiah dengan pertumbuhan 3,7,1 persen.

Persentase distribusi PDRB atas dasar harga berlaku yang paling terbesar adalah di lapangan usaha pertambangan dan penggalian dengan nilai 35,74 persen. Sedangkan, sektor yang paling sedikit adalah disektor Pengadaan Air, Pengelolaan Sampah, Limbah dan Daur Ulang yaitu sebesar 0,03 persen.

Pertumbuhan ekonomi Kabupaten Lahat tahun 2021 mencapai 4,63 persen.

DESCRIPTION

Gross Regional Domestic Products (GRDP) is gross value added of the whole field of business. But from the count – a count of a region to produce goods and services of all exiting economic activities, thus GRDP is a reflection of the economy of a region. Where GRDP at current prices can be used to view the structure of the economy, while GRDP at constant price can be used to show an economic growth.

GRDP at current prices with oil and gas Lahat regency in 2021 accounted for 26,750.48 billion rupiah, or grew by 6,9 percent from over a years ago . This figure illustrates the value-added goods and services calculated in 2021 prices. As for GRDP at constant prices amounted to 13,920,58 billion rupiah with 37.1 percent growth.

Percentage of GDRP based on current price the biggest is on mining sector in 35.74 percent. Besides, the least sector is on establishment services in 0.03 percent.

Based on GDP at 2020 constant prices, the growth of Lahat Regency economy in 2021 was 4.63 percent


Gambar 12.1 **PDRB Lapangan Usaha Menurut Harga Berlaku, 2018-2022**
Figures **GDP By Industries Based on Current Price, 2018-2022**



Sumber/Source : Badan Pusat Statistik Kabupaten Lahat/ BPS Lahat Regency

Gambar 12.2
Figures

PDRB Lapangan Usaha Menurut Harga Konstan, 2018-2022
GDP By Industries Based on Constant Price, 2018-2022



Sumber/Source : Badan Pusat Statistik Kabupaten Lahat/ BPS Lahat Regency

Tabel 12.1. Produk Domestik Regional Bruto Atas Dasar Harga Berlaku Menurut Lapangan Usaha di Kabupaten Lahat (miliar rupiah), 2018–20212
Gross Regional Domestic Product at Current Market Prices by Industry in Lahat Regency (billion rupiahs), 2018–2022

Lapangan Usaha/Industry		2018	2019	2020	2021*	2022**
(1)		(2)	(3)	(4)	(5)	(6)
A	Pertanian, Kehutanan, dan Perikanan/ <i>Agriculture, Forestry, and Fishing</i>	3 058,18	3 159,68	3 320,83	3 579,90	3 751,67
B	Pertambangan dan Penggalian/ <i>Mining and Quarrying</i>	5 456,49	5 947,30	5 838,53	7 568,42	14 095,99
C	Industri Pengolahan/ <i>Manufacturing</i>	863,27	923,55	977,03	1 026,59	1 085,63
D	Pengadaan Listrik dan Gas/ <i>Electricity and Gas</i>	88,16	102,14	119,84	132,07	143,33
E	Pengadaan Air; Pengelolaan Sampah, Limbah, dan Daur Ulang/ <i>Water Supply; Sewerage, Waste Management, and Remediation Activities</i>	4,57	5,07	5,42	5,59	5,74
F	Konstruksi/ <i>Construction</i>	1 530,73	1 581,29	1 622,88	1 657,57	1 741,47
G	Perdagangan Besar dan Eceran; Reparasi Mobil dan Sepeda Motor/ <i>Wholesale and Retail Trade; Repair of Motor Vehicles and Motorcycles</i>	2 220,42	2 502,35	2 373,23	2 504,31	2 723,93
H	Transportasi dan Pergudangan/ <i>Transportation and Storage</i>	199,35	208,16	197,68	202,86	228,77
I	Penyediaan Akomodasi dan Makan Minum/ <i>Accommodation and Food Service Activities</i>	236,98	273,52	259,24	273,80	293,82
J	Informasi dan Komunikasi/ <i>Information and Communication</i>	131,09	140,77	154,62	160,60	168,53

Lanjutan Tabel/*Continued Table* 12.1

Lapangan Usaha/ <i>Industry</i>		2018	2019	2020	2021*	2022**
(1)		(2)	(3)	(4)	(5)	(6)
K	Jasa Keuangan dan Asuransi/ <i>Financial and Insurance Activities</i>	271,18	278,74	281,27	286,37	296,45
L	Real Estat/ <i>Real Estate Activities</i>	435,00	460,55	469,82	481,49	512,89
M,N	Jasa Perusahaan/ <i>Business Activities</i>	7,76	8,37	8,31	8,59	8,94
O	Administrasi Pemerintahan, Pertahanan, dan Jaminan Sosial Wajib/ <i>Public Administration and Defence; Compulsory Social Security</i>	842,86	858,18	897,85	901,95	934,34
P	Jasa Pendidikan/ <i>Education</i>	430,38	455,70	459,95	474,99	497,60
Q	Jasa Kesehatan dan Kegiatan Sosial/ <i>Human Health and Social Work Activities</i>	123,90	130,80	143,43	148,70	156,18
R,S,T,U	Jasa Lainnya/ <i>Other Services Activities</i>	84,00	94,04	100,63	101,94	105,20
Produk Domestik Regional Bruto/<i>Gross Regional Domestic Product</i>		15 984,33	17 130,20	17 230,57	19 515,74	26 750,48

Catatan/ Note "2018 - Perbedaan antara jumlah PDRB 34 Provinsi dan PDB Indonesia antara lain disebabkan oleh diskrepansi statistik/ The difference between the total of GRDP of 34 Provinces and the GDP of Indonesia due to the statistical discrepancies "

"2019 - Perbedaan antara jumlah PDRB 34 Provinsi dan PDB Indonesia antara lain disebabkan oleh diskrepansi statistik.

Data 2021: Angka sementara

Data 2022: Angka sangat sementara

The difference between the total of GRDP of 34 Provinces and the GDP of Indonesia due to the statistical discrepancies.

Data 2021: Preliminary figures

Data 2022: Very Preliminary figures"

"2020 - Perbedaan antara jumlah PDRB 34 Provinsi dan PDB Indonesia antara lain disebabkan oleh diskrepansi statistik.

Data 2021: Angka sementara

Data 2022: Angka sangat sementara

The difference between the total of GRDP of 34 Provinces and the GDP of Indonesia due to the statistical discrepancies.

Data 2021: Preliminary figures

Data 2022: Very Preliminary figures"

"2021 - Perbedaan antara jumlah PDRB 34 Provinsi dan PDB Indonesia antara lain disebabkan oleh diskrepansi statistik.

Data 2021: Angka sementara

Data 2022: Angka sangat sementara

The difference between the total of GRDP of 34 Provinces and the GDP of Indonesia due to the statistical discrepancies.

Data 2021: Preliminary figures

Data 2022: Very Preliminary figures"

"2022 - Perbedaan antara jumlah PDRB 34 Provinsi dan PDB Indonesia antara lain disebabkan oleh diskrepansi statistik.

Data 2021: Angka sementara

Data 2022: Angka sangat sementara

Tabel
Table 12.2

Produk Domestik Regional Bruto Atas Dasar Harga Konstan 2010 Menurut Lapangan Usaha di Kabupaten Lahat (miliar rupiah), 2018–2022
Gross Regional Domestic Product at 2010 Constant Market Prices by Industry in Lahat Regency (billion rupiahs), 2018–2022

Lapangan Usaha/Industry		2018	2019	2020	2021*	2022**
(1)		(2)	(3)	(4)	(5)	(6)
A	Pertanian, Kehutanan, dan Perikanan/ <i>Agriculture, Forestry, and Fishing</i>	2 740,91	2 784,01	2 813,21	2 921,36	2 998,12
B	Pertambangan dan Penggalian/ <i>Mining and Quarrying</i>	4 247,58	4 629,03	4 702,86	5 088,88	5 720,79
C	Industri Pengolahan/ <i>Manufacturing</i>	508,57	532,18	540,53	549,90	564,84
D	Pengadaan Listrik dan Gas/ <i>Electricity and Gas</i>	51,35	59,49	68,96	74,08	79,15
E	Pengadaan Air; Pengelolaan Sampah, Limbah, dan Daur Ulang/ <i>Water Supply; Sewerage, Waste Management, and Remediation Activities</i>	3,26	3,54	3,74	3,78	3,84
F	Konstruksi/ <i>Construction</i>	929,18	953,53	970,15	976,93	1 003,99
G	Perdagangan Besar dan Eceran; Reparasi Mobil dan Sepeda Motor/ <i>Wholesale and Retail Trade; Repair of Motor Vehicles and Motorcycles</i>	1 251,24	1 362,14	1 263,97	1 310,02	1 394,03
H	Transportasi dan Pergudangan/ <i>Transportation and Storage</i>	119,40	122,43	114,57	116,32	124,06
I	Penyediaan Akomodasi dan Makan Minum/ <i>Accommodation and Food Service Activities</i>	122,49	134,83	125,35	131,37	138,12
J	Informasi dan Komunikasi/ <i>Information and Communication</i>	114,93	120,40	130,32	135,28	140,98

Lanjutan Tabel/*Continued Table 12.2*

Lapangan Usaha/ <i>Industry</i>		2018	2019	2020	2021*	2022**
(1)		(2)	(3)	(4)	(5)	(6)
K	Jasa Keuangan dan Asuransi/ <i>Financial and Insurance Activities</i>	187,75	189,96	191,38	193,28	194,57
L	Real Estat/ <i>Real Estate Activities</i>	299,20	308,60	306,35	313,91	323,89
M,N	Jasa Perusahaan/ <i>Business Activities</i>	4,95	5,23	5,08	5,21	5,36
O	Administrasi Pemerintahan, Pertahanan, dan Jaminan Sosial Wajib/ <i>Public Administration and Defence; Compulsory Social Security</i>	639,11	650,55	662,69	665,01	679,24
P	Jasa Pendidikan/ <i>Education</i>	348,23	362,89	355,99	360,96	369,37
Q	Jasa Kesehatan dan Kegiatan Sosial/ <i>Human Health and Social Work Activities</i>	95,87	99,95	105,98	109,06	111,72
R,S,T,U	Jasa Lainnya/ <i>Other Services Activities</i>	59,68	63,60	66,31	67,04	68,49
Produk Domestik Regional Bruto/<i>Gross Regional Domestic Product</i>		11 723,72	12 382,33	12 427,42	13 022,37	13 920,58

Catatan/ Note

*2018 - Perbedaan antara jumlah PDRB 34 Provinsi dan PDB Indonesia antara lain disebabkan oleh diskrepansi statistik/ The difference between the total of GRDP of 34 Provinces and the GDP of Indonesia due to the statistical discrepancies "

"2019 - Perbedaan antara jumlah PDRB 34 Provinsi dan PDB Indonesia antara lain disebabkan oleh diskrepansi statistik.
Data 2021: Angka sementara
Data 2022: Angka sangat sementara
The difference between the total of GRDP of 34 Provinces and the GDP of Indonesia due to the statistical discrepancies.
Data 2021: Preliminary figures
Data 2022: Very Preliminary figures"

"2020 - Perbedaan antara jumlah PDRB 34 Provinsi dan PDB Indonesia antara lain disebabkan oleh diskrepansi statistik.
Data 2021: Angka sementara
Data 2022: Angka sangat sementara
The difference between the total of GRDP of 34 Provinces and the GDP of Indonesia due to the statistical discrepancies.
Data 2021: Preliminary figures
Data 2022: Very Preliminary figures"

"2021 - Perbedaan antara jumlah PDRB 34 Provinsi dan PDB Indonesia antara lain disebabkan oleh diskrepansi statistik.
Data 2021: Angka sementara
Data 2022: Angka sangat sementara
The difference between the total of GRDP of 34 Provinces and the GDP of Indonesia due to the statistical discrepancies.
Data 2021: Preliminary figures
Data 2022: Very Preliminary figures"

"2022 - Perbedaan antara jumlah PDRB 34 Provinsi dan PDB Indonesia antara lain disebabkan oleh diskrepansi statistik.
Data 2021: Angka sementara
Data 2022: Angka sangat sementara

Tabel
Table 12.3

Distribusi Persentase Produk Domestik Regional Bruto Atas Dasar Harga Berlaku Menurut Lapangan Usaha di Kabupaten Lahat, 2018–2022
Percentage Distribution of Gross Regional Domestic Product at Current Market Prices by Industry in Lahat Regency, 2018–2022

Lapangan Usaha/ <i>Industry</i>	2018	2019	2020	2021*	2022**
(1)	(2)	(3)	(4)	(5)	(6)
A Pertanian, Kehutanan, dan Perikanan/ <i>Agriculture, Forestry, and Fishing</i>	19,13	18,45	19,27	18,34	14,02
B Pertambangan dan Penggalian/ <i>Mining and Quarrying</i>	34,14	34,72	33,88	38,78	52,69
C Industri Pengolahan/ <i>Manufacturing</i>	5,40	5,39	5,67	5,26	4,06
D Pengadaan Listrik dan Gas/ <i>Electricity and Gas</i>	0,55	0,60	0,70	0,68	0,54
E Pengadaan Air; Pengelolaan Sampah, Limbah, dan Daur Ulang/ <i>Water Supply; Sewerage, Waste Management, and Remediation Activities</i>	0,03	0,03	0,03	0,03	0,02
F Konstruksi/ <i>Construction</i>	9,58	9,23	9,42	8,49	6,51
G Perdagangan Besar dan Eceran; Reparasi Mobil dan Sepeda Motor/ <i>Wholesale and Retail Trade; Repair of Motor Vehicles and Motorcycles</i>	13,89	14,61	13,77	12,83	10,18
H Transportasi dan Pergudangan/ <i>Transportation and Storage</i>	1,25	1,22	1,15	1,04	0,86
I Penyediaan Akomodasi dan Makan Minum/ <i>Accommodation and Food Service Activities</i>	1,48	1,60	1,50	1,40	1,10
J Informasi dan Komunikasi/ <i>Information and Communication</i>	0,82	0,82	0,90	0,82	0,63
K Jasa Keuangan dan Asuransi/ <i>Financial and Insurance Activities</i>	1,70	1,63	1,63	1,47	1,11

Lanjutan Tabel/*Continued Table 12.3*

Lapangan Usaha/ <i>Industry</i>		2018	2019	2020	2021*	2022**
(1)		(2)	(3)	(4)	(5)	(6)
L	Real Estat/ <i>Real Estate Activities</i>	2,72	2,69	2,73	2,47	1,92
M,N	Jasa Perusahaan/ <i>Business Activities</i>	0,05	0,05	0,05	0,04	0,03
O	Administrasi Pemerintahan, Pertahanan, dan Jaminan Sosial Wajib/ <i>Public Administration and Defence; Compulsory Social Security</i>	5,27	5,01	5,21	4,62	3,49
P	Jasa Pendidikan/ <i>Education</i>	2,69	2,66	2,67	2,43	1,86
Q	Jasa Kesehatan dan Kegiatan Sosial/ <i>Human Health and Social Work Activities</i>	0,78	0,76	0,83	0,76	0,58
R,S,T,U	Jasa Lainnya/ <i>Other Services Activities</i>	0,53	0,55	0,58	0,52	0,39
Produk Domestik Regional Bruto/<i>Gross Regional Domestic Product</i>		100,00	100,00	100,00	100,00	100,00

Catatan/ Note "2018 - Perbedaan antara jumlah PDRB 34 Provinsi dan PDB Indonesia antara lain disebabkan oleh diskrepansi statistik/ The difference between the total of GRDP of 34 Provinces and the GDP of Indonesia due to the statistical discrepancies "

"2019 - Perbedaan antara jumlah PDRB 34 Provinsi dan PDB Indonesia antara lain disebabkan oleh diskrepansi statistik.
Data 2021: Angka sementara
Data 2022: Angka sangat sementara
The difference between the total of GRDP of 34 Provinces and the GDP of Indonesia due to the statistical discrepancies.
Data 2021: Preliminary figures
Data 2022: Very Preliminary figures"

"2020 - Perbedaan antara jumlah PDRB 34 Provinsi dan PDB Indonesia antara lain disebabkan oleh diskrepansi statistik.
Data 2021: Angka sementara
Data 2022: Angka sangat sementara
The difference between the total of GRDP of 34 Provinces and the GDP of Indonesia due to the statistical discrepancies.
Data 2021: Preliminary figures
Data 2022: Very Preliminary figures"

Tabel
Table 12.4

Laju Pertumbuhan Produk Domestik Regional Bruto Atas Dasar Harga Konstan 2010 Menurut Lapangan Usaha di Kabupaten Lahat (persen), 2018–2022
Growth Rate of Gross Regional Domestic Product at 2010 Constant Market Prices by Industry in Lahat Regency (percent), 2018–2022

Lapangan Usaha/ <i>Industry</i>	2018	2019	2020	2021*	2021**
(1)	(2)	(3)	(4)	(5)	(6)
A Pertanian, Kehutanan, dan Perikanan/ <i>Agriculture, Forestry, and Fishing</i>	2,37	1,57	1,05	3,84	2,63
B Pertambangan dan Penggalian/ <i>Mining and Quarrying</i>	4,89	8,98	1,59	8,21	12,42
C Industri Pengolahan/ <i>Manufacturing</i>	5,46	4,64	1,57	1,73	2,72
D Pengadaan Listrik dan Gas/ <i>Electricity and Gas</i>	18,57	15,85	15,92	7,41	6,86
E Pengadaan Air; Pengelolaan Sampah, Limbah, dan Daur Ulang/ <i>Water Supply; Sewerage, Waste Management, and Remediation Activities</i>	7,38	8,41	5,85	0,98	1,63
F Konstruksi/ <i>Construction</i>	2,24	2,62	1,74	0,70	2,77
G Perdagangan Besar dan Eceran; Reparasi Mobil dan Sepeda Motor/ <i>Wholesale and Retail Trade; Repair of Motor Vehicles and Motorcycles</i>	6,27	8,86	-7,21	3,64	6,41
H Transportasi dan Pergudangan/ <i>Transportation and Storage</i>	1,72	2,53	-6,42	1,53	6,66
I Penyediaan Akomodasi dan Makan Minum/ <i>Accommodation and Food Service Activities</i>	8,70	10,07	-7,03	4,80	5,14
J Informasi dan Komunikasi/ <i>Information and Communication</i>	2,05	4,76	8,24	3,80	4,22
K Jasa Keuangan dan Asuransi/ <i>Financial and Insurance Activities</i>	1,31	1,17	0,75	0,99	0,67

Lanjutan Tabel/Continued Table 12.4

Lapangan Usaha/Industry		2018	2019	2020	2021*	2021**
(1)		(2)	(3)	(4)	(5)	(6)
L	Real Estat/ <i>Real Estate Activities</i>	3,36	3,14	-0,73	2,47	3,18
M,N	Jasa Perusahaan/ <i>Business Activities</i>	5,61	5,74	-2,98	2,68	2,87
O	Administrasi Pemerintahan, Pertahanan, dan Jaminan Sosial Wajib/ <i>Public Administration and Defence; Compulsory Social Security</i>	3,68	1,79	1,87	0,35	2,14
P	Jasa Pendidikan/ <i>Education</i>	3,67	4,21	-1,90	1,40	2,33
Q	Jasa Kesehatan dan Kegiatan Sosial/ <i>Human Health and Social Work Activities</i>	2,65	4,25	6,04	2,90	2,44
R,S,T,U	Jasa Lainnya/ <i>Other Services Activities</i>	7,44	6,56	4,26	1,10	2,16
Produk Domestik Regional Bruto/<i>Gross Regional Domestic Product</i>		4,07	5,62	0,36	4,79	6,90

Catatan/ Note

"2018 -
Perbedaan antara jumlah PDRB 34 Provinsi dan PDB Indonesia antara lain disebabkan oleh diskrepansi statistik/ The difference between the total of GRDP of 34 Provinces and the GDP of Indonesia due to the statistical discrepancies "

"2019 -
Perbedaan antara jumlah PDRB 34 Provinsi dan PDB Indonesia antara lain disebabkan oleh diskrepansi statistik.
Data 2021: Angka sementara
Data 2022: Angka sangat sementara
The difference between the total of GRDP of 34 Provinces and the GDP of Indonesia due to the statistical discrepancies.
Data 2021: Preliminary figures
Data 2022: Very Preliminary figures"

"2020 -
Perbedaan antara jumlah PDRB 34 Provinsi dan PDB Indonesia antara lain disebabkan oleh diskrepansi statistik.
Data 2021: Angka sementara
Data 2022: Angka sangat sementara
The difference between the total of GRDP of 34 Provinces and the GDP of Indonesia due to the statistical discrepancies.
Data 2021: Preliminary figures
Data 2022: Very Preliminary figures"

"2021 -
Perbedaan antara jumlah PDRB 34 Provinsi dan PDB Indonesia antara lain disebabkan oleh diskrepansi statistik.
Data 2021: Angka sementara
Data 2022: Angka sangat sementara
The difference between the total of GRDP of 34 Provinces and the GDP of Indonesia due to the statistical discrepancies.
Data 2021: Preliminary figures
Data 2022: Very Preliminary figures"

"2022 -
Perbedaan antara jumlah PDRB 34 Provinsi dan PDB Indonesia antara lain disebabkan oleh diskrepansi statistik.
Data 2021: Angka sementara
Data 2022: Angka sangat sementara

"

Tabel
Table 12.5

Produk Domestik Regional Bruto Atas Dasar Harga Berlaku Menurut Jenis Pengeluaran di Kabupaten Lahat (miliar rupiah), 2018–2022
Gross Regional Domestic Product at Current Market Prices by Type of Expenditure in Lahat Regency (billion rupiahs), 2018–2022

Jenis Pengeluaran Type of Expenditure	2018	2019	2020	2021**	2022**
(1)	(2)	(3)	(4)	(5)	(6)
Pengeluaran Konsumsi Rumah Tangga <i>Household Consumption Expenditure</i>	11 964,21	12 828,66	12 995,51	13 720,10	15 200,29
Pengeluaran Konsumsi LNPR <i>NPISH Consumption Expenditure</i>	278,87	314,98	305,34	325,00	364,03
Pengeluaran Konsumsi Pemerintah <i>Government Consumption Expenditure</i>	2 668,47	3 011,36	2 904,28	3 068,78	3 042,86
Pembentukan Modal Tetap Bruto <i>Gross Fixed Capital Formation</i>	5 811,27	5 961,26	6 112,31	6 101,37	6 604,11
Perubahan Inventori <i>Changes in Inventories</i>	-615,84	-329,47	-186,32	-25,71	30,00
Net Ekspor Barang dan Jasa <i>Net Exports of Goods and Services</i>	4 409,31	4 384,21	4 402,47	5 165,56	10 095,77
Produk Domestik Regional Bruto Gross Regional Domestic Product	8 531,96	9 040,80	9 303,02	8 839,36	8 586,57

Catatan/Note: * Angka sementara / Preliminary Figures

** Angka sangat sementara / Very Preliminary Figures

Sumber/Source: BPS, berbagai sensus, survei dan sumber lain/BPS-Statistics Indonesia, various census, survey, and other sources

Tabel
Table 12.6

Produk Domestik Regional Bruto Atas Dasar Harga Konstan 2010 Menurut Jenis Pengeluaran di Kabupaten Lahat (miliar rupiah), 2018–2022
Gross Regional Domestic Product at 2010 Constant Market Prices by Type of Expenditure in Lahat Regency (billion rupiahs), 2018–2022

Jenis Pengeluaran Type of Expenditure	2018	2019	2020	2021**	2022**
(1)	(2)	(3)	(4)	(5)	(6)
Pengeluaran Konsumsi Rumah Tangga <i>Household Consumption Expenditure</i>	7 919,37	8 256,58	8 237,67	8 308,42	8 710,63
Pengeluaran Konsumsi LNPRT <i>NPISH Consumption Expenditure</i>	198,46	218,65	213,25	214,62	230,02
Pengeluaran Konsumsi Pemerintah <i>Government Consumption Expenditure</i>	1 686,28	1 753,38	1 688,33	1 692,88	1 720,87
Pembentukan Modal Tetap Bruto <i>Gross Fixed Capital Formation</i>	4 417,50	4 498,43	4 582,00	4 381,08	4 363,04
Perubahan Inventori <i>Changes in Inventories</i>	-241,44	-180,47	-177,26	-25,11	20,57
Net Ekspor Barang dan Jasa <i>Net Exports of Goods and Services</i>	3 849,41	3 856,58	3 830,03	3 940,14	4 361,07
Produk Domestik Regional Bruto Gross Regional Domestic Product	6 105,87	6 020,82	5 946,60	5 489,65	5 485,61

Catatan/Note: * Angka sementara / Preliminary Figures

** Angka sangat sementara / Very Preliminary Figures

Sumber/Source: BPS, berbagai sensus, survei dan sumber lain/BPS-Statistics Indonesia, various census, survey, and other sources

13

PERBANDINGAN ANTAR KABUPATEN/KOTA REGENCY/MUNICIPAL COMPARISON

Indeks Pembangunan Manusia (IPM) 2022 *Human Development Index 2022*

Kab. Lahat

68,40

Prov Sumsel

70,90

Kab. Lahat

65,39 ribu

Prov Sumsel

1 044,69 ribu



Jumlah Penduduk Miskin 2022 *Number of Poor Population 2022*

sumber/source:

Seri BRS Indeks Pembangunan Manusia/Series of Press Release of Human Development Index
Survei Sosial Ekonomi Nasional (Susenasi) Maret/National Socioeconomic Survey March

PENJELASAN TEKNIS

1. IPM adalah indeks yang menjelaskan bagaimana penduduk dapat mengakses hasil pembangunan dalam memperoleh pendapatan, kesehatan, pendidikan, dan sebagainya,
2. IPM diperkenalkan oleh UNDP pada tahun 1990 dan dipublikasikan secara berkala dalam laporan tahunan Human Development Report (HDR),
3. IPM dibentuk oleh 3 (tiga) dimensi dasar: Umur Panjang dan Hidup Sehat, Pengetahuan dan standard hidup layak,
4. Dimensi pengetahuan Indikatornya ada dua, yaitu Harapan Lama Sekolah (HLS) dan Rata-Rata Lama Sekolah (RLS),
5. Harapan Lama Sekolah (HLS) adalah lamanya sekolah (dalam tahun) yg diharapkan akan dirasakan oleh anak pada umur tertentu dimasa mendatang, Angka HLS dihitung untuk penduduk berusia 7 tahun ke atas, HLS menggambarkan kondisi pembangunan sistem pendidikan di berbagai jenjang yg ditunjukkan oleh lamanya pendidikan yg diharapkan dapat dicapai oleh setiap anak,
6. Rata-Rata Lama Sekolah (RLS) adalah jumlah tahun yg digunakan oleh penduduk dalam menjalani pendidikan formal, Cakupan penduduk yg dihitung adalah

TECHNICAL NOTES

1. *1, IPM is an index which is explaining about how population can access development result in acquiring wages, health services, educations and so on,*
2. *IPM is introduced by UNDP in 1990 and published annually on annual Human Development Report (HDR)*
3. *IPM are forming by 3 basic dimension which are a long and healthy life, knowledge and decent standard of living,*
4. *The indicator in dimension of Knowledge is 2, Expected Years of Schooling- EYS) and Mean Years of Schooling-MYS)*
5. *EYS is period of school (In Years) which is hope will be happening on children on specific age in the future, EYS value will be count for population for age up to 7 years, EYS will describing about education developing system which is shown on level of education that been reaching for every child,*
6. *Mean Years of Schooling (MYS) is defined as a number of years which is people used when they are starting formal education, The scope of population that been*

- | | |
|--|--|
| 1. penduduk berusia 25 tahun ke atas, | 1. <i>calculate is people up to 25 years old,</i> |
| 2. Dimensi Standar Hidup Layak indikatornya adalah Pengeluaran Per Kapita dari pengeluaran dan paritas daya beli (Purchasing Power Parity- PPP) dengan menggunakan 66 komoditas makanan | 2. <i>7, Dimension of proper living standard are purchasing power parity (PPP) which is using 66 food commodity and 30 non food commodity,</i> |
| 3. Dimensi Umur panjang dan Hidup Sehat indikatornya adalah angka harapan hidup yaitu rata-rata banyak tahun yang ditempuh oleh seseorang sejak lahir mencerminkan derajat kesehatan suatu masyarakat, | 3. <i>Long live and health dimension's indicator is life expectancy which is average of years that people used since born, LE is reflecting about health level in society,</i> |

ULASAN

Jumlah penduduk mengalami peningkatan dari tahun ke tahun, Pada tahun 2022 di wilayah Provinsi Sumatera Selatan, berdasarkan hasil SP2020 didapatkan Kota Palembang sebagai Populasi tertinggi di Sumatera Selatan dengan Jumlah Penduduk Sebanyak 1 707 996 ribu Jiwa,

Sampai dengan tahun 2022, jumlah penduduk Kabupaten Lahat mencapai 441 174 Jiwa, Dimana, laki-laki ada sebanyak 225,428 jiwa dan perempuan sekitar 215,746 jiwa, Ada lebih Banyak laki-laki dibandingkan perempuan di Kabupaten Lahat,

Penduduk miskin adalah penduduk yang memiliki rata-rata pengeluaran per kapita per bulan di bawah Garis Kemiskinan, Pada tahun 2022 jumlah penduduk miskin di Kabupaten Lahat sebesar 65,39 Ribu jiwa mengalami penurunan dibandingkan dengan tahun sebelumnya yaitu 68,40 jiwa,

Tingkat kemiskinan Kabupaten Lahat berfluktuasi selama periode 2018-2022, hal tersebut seiring dengan meningkatnya pendapatan di Kabupaten Lahat dan berbagai kondisi yang mengakibatkan naik turunnya tingkat kemiskinan di Kabupaten Lahat,

DESCRIPTION

The population is increasing from year to year, for the region of South Sumatera Province, In 2022, From result of Census 2020, Palembang manucipality is a manucipality with the largest population of 1 707 996 Thousand Population,

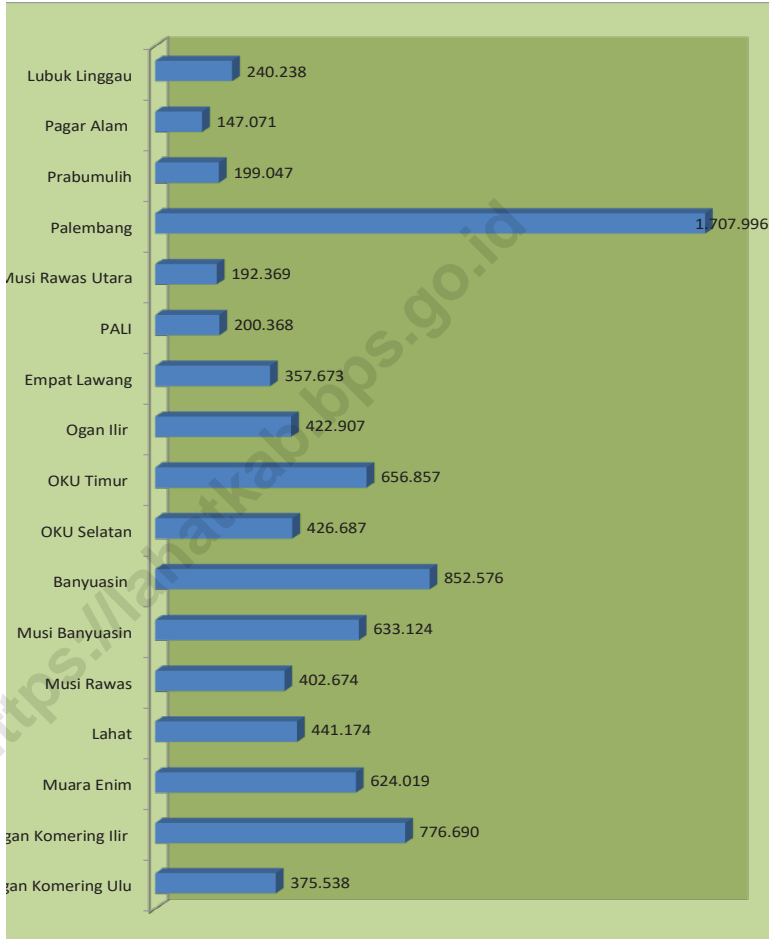
Until 2021, the total population of Lahat Regency was 434,94 people, Whereas, Man is around 225,428 people and woman is around 212,565 people, There are more man in Lahat Regency, than woman,

Poor people are residents who have an average expenditure per capita per month below the poverty line, In 2022 the number of poor people in Lahat Regency is 65,39 thousand people, which has decreased compared to the previous year, which was 68,40 people,

Poverty rate in Lahat Subdistrict is fluctuated during the period 2018-2022, it is happened because increased income in the Lahat Subdistrict and another factor that make the poverty became up and down,

Gambar 13,1
Figures

Jumlah Penduduk Menurut Kabupaten/Kota di Provinsi Sumatera Selatan (ribu), 2022
Population by Regency/Municipality in Sumatera Selatan, 2021




Sumber / Source : Badan Pusat Statistik Provinsi Sumatera Selatan/ BPS-Statistics of Sumatera Selatan Province

Gambar 13,2
Figures

Indeks Pembangunan Manusia Menurut Kabupaten/ Kota di Provinsi Sumatera Selatan, 2022

Human Development Index by Regency/Municipality in Sumatera Selatan Province, 2022



Sumber / Source : Badan Pusat Statistik Provinsi Sumatera Selatan/ BPS-Statistics of Sumatera Selatan Province

Tabel
Table 13,1

Jumlah Penduduk Menurut Kabupaten/Kota di Provinsi Sumatera Selatan (ribu), 2018–2022
Population by Regency/Municipality in Sumatera Selatan Province (thousand), 2018–2022

Kabupaten/Kota Regency/Municipality	2018	2019	2020	2021	2022
(1)	(2)	(3)	(4)	(5)	(6)
Ogan Komering Ulu	364 260	368 756	367 603	371 106	375 538
Ogan Komering Ilir	821 528	832 151	769 348	772 742	776 690
Muara Enim	628 661	637 556	612 900	617 846	624 019
Lahat	405 605	409 348	430 071	434 939	441 174
Musi Rawas	400 239	405 175	395 570	398 732	402 674
Musi Banyuasin	640 065	649 085	622 206	627 070	633 124
Banyuasin	846 269	857 097	836 914	843 871	852 576
OKU Selatan	358 510	363 004	408 981	416 616	426 687
OKU Timur	670 653	677 080	649 853	653 062	656 857
Ogan Ilir	424 774	429 595	416 549	419 401	422 907
Empat Lawang	247 544	250 465	333 622	343 839	357 673
Penukal Abab Lematang Ilir	187 554	190 062	194 900	197 290	200 368
Musi Rawas Utara	190 222	192 540	188 861	190 420	192 369
Palembang	1 651 857	1 674 243	1 668 848	1 686 073	1 707 996
Prabumulih	185 895	188 669	193 196	195 748	199 047
Pagar Alam	137 964	139 192	143 844	145 266	147 071
Lubuk Linggau	229 889	233 178	234 166	236 828	240 238
Sumatera Selatan	8 391 489	8 497 196	8 467 432	8 550 849	8 657 008

Sumber / Source : Badan Pusat Statistik Provinsi Sumatera Selatan/ BPS-Statistics of Sumatera Selatan Province

Tabel 13,2
Table

Laju Pertumbuhan Produk Domestik Regional Bruto Atas Dasar Harga Konstan 2010 Menurut Kabupaten/Kota di Provinsi Sumatera Selatan (persen), 2018–2022
Rate of Growth of Gross Regional Domestic Products at Constant 2010 Prices by Regency/Municipality in Sumatera Selatan Province (percent), 2018–2022

Kabupaten/Kota Regency/Municipality	2018	2019	2020	2021*	2022**
(1)	(4)	(5)	(6)	(7)	(8)
Ogan Komering Ulu	4,88	5,66	- 0,01	2,53	5,60
Ogan Komering Ilir	4,94	5,08	0,24	3,37	5,18
Muara Enim	8,65	7,02	0,03	6,40	8,39
Lahat	4,07	5,62	0,36	4,79	6,90
Musi Rawas	5,79	5,87	0,23	2,33	4,06
Musi Banyuasin	3,21	4,57	- 0,04	3,42	4,27
Banyuasin	5,10	5,22	0,13	3,84	5,32
OKU Selatan	5,05	5,08	0,37	4,20	4,84
OKU Timur	4,29	5,80	0,37	4,69	5,44
Ogan Ilir	5,18	5,19	0,14	3,77	5,06
Empat Lawang	4,23	3,62	0,09	3,82	4,95
Penukal Abab Lematang Ilir	6,38	6,16	0,28	2,18	4,43
Musi Rawas Utara	4,21	4,15	0,37	2,39	4,47
Palembang	6,48	5,86	- 0,28	3,11	5,25
Prabumulih	5,83	5,61	- 0,18	3,05	5,06
Pagar Alam	4,18	3,51	0,02	4,39	4,93
Lubuk Linggau	5,93	5,68	- 0,13	3,15	4,51
Sumatera Selatan	6,01	5,69	- 0,11	3,58	5,23

Keterangan/Note : * Angka Sementara/Preliminary Figures

** Angka Sangat Sementara/Very Preliminary Figures Sumber

Sumber/ Source : Badan Pusat Statistik Provinsi Sumatera Selatan/ BPS-Statistics of Sumatera Selatan Province

Tabel 13,3
Table

Jumlah Penduduk Miskin Menurut Kabupaten/Kota di Provinsi Sumatera Selatan (ribu), 2018–2022
Number of Poor Population by Regency/Municipality in Sumatera Selatan Province (thousand), 2018–2022

Kabupaten/Kota Regency/Municipality	2018	2019	2020	2021	2022
(1)	(2)	(3)	(4)	(5)	(6)
Ogan Komering Ulu	45 711	46,84	47,30	47,50	44,20
Ogan Komering Ilir	124 856	124,14	123,34	124,78	113,79
Muara Enim	78 581	78,75	79,27	80,40	73,53
Lahat	65 310	65,03	65,75	68,40	65,39
Musi Rawas	54 746	53,82	54,95	57,46	55,80
Musi Banyuasin	105 149	105,83	105,38	105,23	102,24
Banyuasin	95 288	96,55	96,27	94,08	88,55
OKU Selatan	37 867	37,92	39,50	41,23	39,61
OKU Timur	70 648	70,40	71,10	72,89	69,69
Ogan Ilir	55 867	57,06	57,97	60,50	54,55
Empat Lawang	30 199	30,68	31,89	34,11	31,06
Penukal Abab Lematang Ilir	25 779	25,47	24,17	25,10	23,14
Musi Rawas Utara	36 191	36,63	37,75	39,50	36,65
Palembang	179 320	180,67	182,61	194,12	181,65
Prabumulih	20 945	21,62	21,83	23,60	22,12
Pagar Alam	12 069	12,37	12,71	13,27	12,05
Lubuk Linggau	29 741	29,98	29,80	31,61	30,68
Sumatera Selatan	1 068 267	1 073,74	1 081,59	1 113,76	1 044,69

Sumber/Source: BPS, Survei Sosial Ekonomi Nasional/BPS-Statistics Indonesia, National Socioeconomic Survey

Tabel
Table 13,4**Indeks Pembangunan Manusia Menurut Kabupaten/Kota
di Provinsi Sumatera Selatan, 2018–2022**
*Human Development Index by Regency/Municipality in
Sumatera Selatan Province, 2018–2022*

Kabupaten/Kota Regency/Municipality	2018	2019	2020	2021	2022
(1)	(2)	(3)	(4)	(5)	(6)
Ogan Komering Ulu	69,01	69,45	69,32	69,60	70,24
Ogan Komering Ilir	66,57	66,96	66,82	67,17	68,02
Muara Enim	68,28	68,88	68,74	68,86	69,43
Lahat	66,99	67,62	67,44	67,58	68,40
Musi Rawas	66,18	66,92	66,79	67,01	67,78
Musi Banyuasin	67,57	67,83	67,69	68,10	68,60
Banyuasin	66,40	66,90	66,74	67,13	67,93
OKU Selatan	64,84	65,43	65,30	65,34	65,87
OKU Timur	68,58	69,34	69,28	69,58	70,23
Ogan Ilir	66,43	67,22	67,06	67,17	67,96
Empat Lawang	64,81	65,10	65,25	65,39	66,00
Penukal Abab Lematang Ilir	63,49	64,33	64,70	64,88	65,75
Musi Rawas Utara	63,75	64,32	64,49	64,93	65,74
Palembang	77,89	78,44	78,33	78,72	79,47
Prabumulih	74,04	74,40	74,55	74,67	75,52
Pagar Alam	67,62	68,44	68,31	68,68	69,60
Lubuk Linggau	74,09	74,81	74,78	74,89	75,53
Sumatera Selatan	69,39	70,02	70,01	70,24	70,90

Sumber/Source: BPS, Seri Berita Resmi Statistik Indeks Pembangunan Manusia/BPS-Statistics Indonesia, Series of Press Releases of Human Development Index

ST 2023
SENSUS PERTANIAN

BerAKHLAK

Berorientasi Pelayanan Akuntabel Kompeten
Harmonis Loyal Adaptif Kolaboratif

DATA

MENCERDASKAN BANGSA

Enlighten The Nation



**BADAN PUSAT STATISTIK
KABUPATEN LAHAT
BPS-STATISTICS OF LAHAT REGENCY**

Jl. Bandar Jaya Lk. III Lahat
Tlp. (0731)321416, Fax. (0731)321416
E-mail : bps1604@mailhost.bps.go.id

ISSN 0215-3971

