

ISSN: 0215-3955

Katalog /Catalog: 1102001.1603

KABUPATEN MUARA ENIM DALAM ANGKA *MUARA ENIM REGENCY IN FIGURES* 2023



<https://muaraenim.bps.go.id>



**BADAN PUSAT STATISTIK
KABUPATEN MUARA ENIM
BPS-STATISTICS OF MUARA ENIM REGENCY**

KABUPATEN MUARA ENIM DALAM ANGKA *MUARA ENIM REGENCY IN FIGURES* 2023

<https://m>



**BADAN PUSAT STATISTIK
KABUPATEN MUARA ENIM
BPS-STATISTICS OF MUARA ENIM REGENCY**

KABUPATEN MUARA ENIM DALAM ANGKA
Muara Enim Regency in Figures
2023

ISSN: 0215-3955

No. Publikasi/*Publication Number*: 16030.2304

Katalog /*Catalog*: 1102001.1603

Ukuran Buku/*Book Size*: 14,8 cm x 21 cm

Jumlah Halaman/*Number of Pages* : xlii + 369 hal/*pages*

Naskah/*Manuscript*:

BPS Kabupaten Muara Enim

BPS-Statistics of Muara Enim Regency

Penyunting/*Editor*:

BPS Kabupaten Muara Enim

BPS-Statistics of Muara Enim Regency

Gambar Kover/*Cover Design*:

Seksi Integrasi Pengolahan dan Diseminasi Statistik

Section of Integration Processing and Statistics Dissemination

Ilustrasi Kover/*Cover Illustration*:

Sawah di Dataran Tinggi Semendo/*Rice Fields in the Semendo Highlands*

Diterbitkan oleh/*Published by*:

©BPS Kabupaten Muara Enim/*BPS-Statistics of Muara Enim Regency*

Dicetak oleh/*Printed by*:

BPS Kabupaten Muara Enim

Dilarang mengumumkan, mendistribusikan, mengomunikasikan, dan/atau menggandakan sebagian atau seluruh isi buku ini untuk tujuan komersil tanpa izin tertulis dari Badan Pusat Statistik.

Prohibited to announce, distribute, communicate, and/or copy part or all of this book for commercial purpose without permission from BPS-Statistics Indonesia.

TIM PENYUSUN/TEAM MEMBERS

Pengarah/Director

Edi Subeno, SE, M.Si.

Penanggung Jawab/Persons in Charge

Edi Subeno, SE, M.Si.

Penyunting/Editors

Muhammad Fathoni, S.Kom

Pengolah Data dan Penulis Naskah/Data Processing and Authors

Hida Kusmawati, SST

Penata Letak/Layout Designers

Hida Kusmawati, SST

<https://muaraenikrab.bpt.go.id/>

KONTRIBUTOR DATA/DATA CONTRIBUTOR

1. Kanwil Kementerian Agama Kabupaten Muara Enim/*Regional Office of Ministry of Religious Affair of Muara Enim Regency*
2. Dinas Pendidikan Kabupaten Muara Enim/*Education Office of Muara Enim Regency*
3. Badan Meteorologi Klimatologi dan Geofisika/*Meteorological, Climatology, and Geophysical Agency*
4. Badan Pusat Statistik/*BPS-Statistics Indonesia*
5. Badan Penanggulangan Bencana Daerah Kabupaten Muara Enim/*Disaster Management Agency Agency of Muara Enim Regency*
6. Badan Kepegawaian dan Pengembangan SDM Kabupaten Muara Enim/*Human Resources Development and Personnel Agency of Muara Enim Regency*
7. Dinas Kesehatan Kabupaten Muara Enim/*Public Health Office of Muara Enim Regency*
8. Dinas Perikanan Kabupaten Muara Enim/*Fisheries Service of Muara Enim Regency*
9. Dinas Tenaga Kerja Kabupaten Muara Enim/*Labor Office of Muara Enim Regency*
10. Kepolisian Resor Muara Enim/*Resort Police of Muara Enim*
11. Satuan Lalu Lintas Polres Muara Enim/*Muara Enim Police Traffic Unit*
12. Samsat Muara Enim
13. Dinas Pekerjaan Umum Kabupaten Muara Enim/*Public Works Service of Muara Enim Regency*
14. Dinas Sosial Kabupaten Muara Enim/*Social Services of Muara Enim Regency*
15. Dinas Tanaman Pangan, Hortikultura, dan Peternakan Kabupaten Muara Enim/*Food Crops, Horticulture, and Livestock Office of Muara Enim Regency*
16. Bagian Tata Pemerintahan Kabupaten Muara Enim/*Division of Administration of Muara Enim Regency*
17. Bagian Hukum Pemda Muara Enim/*Law Departement of Muara Enim Local Government*
18. Badan Pendapatan Daerah Kabupaten Muara Enim/*Regional Revenue Agency of Muara Enim Regency*
19. Dinas Pariwisata Kabupaten Muara Enim/*Tourism Office of Muara Enim*

Regency

20. Badan Pengelolaan Keuangan dan Aset Daerah Kabupaten Muara Enim/
Regional Financial and Asset Management Agency of Muara Enim Regency
21. Dinas Pemberdayaan Masyarakat Desa Kabupaten Muara Enim/*Village
Community Empowerment Service of Muara Enim Regency*
22. Sekretariat DPRD Muara Enim/*Secretariat of the Muara Enim Regional
Representative Council*
23. Dinas Kependudukan dan Pencatatan Sipil Kabupaten Muara Enim/
Population and Civil Registration Office of Muara Enim Regency
24. Pengadilan Negeri Muara Enim/*Muara Enim District Court*
25. Pengadilan Agama Muara Enim/*Muara Enim Religious Court*
26. Dinas Perkebunan Kabupaten Muara Enim/*Plantation Office of Muara Enim
Regency*
27. PDAM Lematang Enim
28. PLN Rayon Muara Enim
29. PT POS Indonesia Cabang Muara Enim/*PT POS Indonesia Muara Enim Branch*
30. Dinas Perhubungan Kabupaten Muara Enim/*Transportation Service of Muara
Enim Regency*
31. Dinas Koperasi dan UKM Kabupaten Muara Enim/*Cooperatives and SMEs
Office of Muara Enim Regency*
32. Dinas Perdagangan Kabupaten Muara Enim/*Trading Office of Muara Enim
Regency*

KEPALA BPS KABUPATEN MUARA ENIM
CHIEF STATISTICIAN OF MUARA ENIM REGENCY



EDI SUBENO



KATA PENGANTAR

Muara Enim Dalam Angka merupakan seri publikasi tahunan yang menyajikan beragam jenis data. Data-data tersebut terdiri dari data primer yang bersumber dari sensus dan survei yang dilakukan BPS dan data sekunder yang bersumber dari instansi pemerintah dan swasta di wilayah Kabupaten Muara Enim. Buku ini diharapkan mampu memberikan gambaran tentang kondisi dan potensi sektoral Kabupaten Muara Enim, yang akan bermanfaat bagi birokrat, peneliti, pembuat kebijakan dan pihak swasta sebagai acuan dalam penetapan kebijakan dan perencanaan di bidangnya masing-masing.

Publikasi ini menyajikan berbagai jenis data yang dilengkapi dengan analisa deskriptif dan grafik untuk mempermudah pengguna data dalam memahami informasi yang disajikan.

Publikasi ini terwujud berkat kerjasama dan bantuan dari berbagai pihak, baik instansi pemerintah, BUMN/BUMD, maupun swasta. Dengan semakin luasnya pengguna data sektoral, maka kualitas data seperti unsur keakuratan dan konsistensi data harus terus ditingkatkan.

Akhirnya kami berharap, informasi yang disajikan dalam buku ini dapat memenuhi kebutuhan data dan bermanfaat bagi konsumen data. Kepada semua pihak yang telah berpartisipasi dalam penyusunan buku ini disampaikan penghargaan dan ucapan terima kasih sebesar-besarnya.

Muara Enim, Februari 2023
Kepala BPS
Kabupaten Muara Enim



EDI SUBENO



PREFACE

Muara Enim in Figures is an annual publication presenting various data. The data consist of primary data from censuses and survey conducted by BPS and secondary data collected from government institutions and private institution. Hopefully, this publication could provide a general overview of sectoral condition of Muara Enim, so that it will be very usefull for the bureaucrats, researchers, decision makers and even among privates in term of decisions and planning purpose.

This publication presents various data, completed with descriptive analysis, graphs and tables to easier the data users to understand current information.

This publication has been made possible, due to assistance and contributions of various government, state own enterprises/regional own enterprises, and privates institution. Because there are getting more sectoral data users now, so the quality of data such as the accuracy and consistency should be improved.

Finally, we hope that the information in this publication would fulfill the consumer's demand and useful for data consumer. And for all participants who have made it possible in this publication, i would like to express my appreciation and gratitude.

*Muara Enim, Februari 2023
Chief Statistician of
Muara Enim Regency*

EDI SUBENO

DAFTAR ISI / CONTENTS

	Halaman Page
Kata Pengantar/ <i>Preface</i>	xi
Daftar Isi/ <i>Contents</i>	xiii
Daftar Tabel/ <i>List of Tables</i>	xv
Daftar Gambar/ <i>List of Figures</i>	xxxv
Daftar Singkatan/ <i>List of Abbreviations</i>	xxxix
Statistik Kunci/ <i>Key Statistics</i>	xli
1. Geografi dan Iklim/ <i>Geography and Climate</i>	1
2. Pemerintahan/ <i>Government</i>	15
3. Penduduk dan Ketenagakerjaan/ <i>Population and Employment</i>	65
4. Sosial dan Kesejahteraan Rakyat/ <i>Social and Welfare</i>	93
5. Pertanian, Kehutanan, Peternakan, dan Perikanan/ <i>Agriculture, Forestry, Livestock, and Fishery</i>	179
6. Energi/ <i>Energy</i>	265
7. Pariwisata/ <i>Tourism</i>	275
8. Transportasi dan Komunikasi/ <i>Transportation and Communication</i>	287
9. Perbankan, Koperasi, dan Harga-harga/ <i>Banking, Cooperative, dan Prices</i>	303
10. Pengeluaran Penduduk/ <i>Population Expenditure</i>	321
11. Perdagangan/ <i>Trade</i>	331
12. Sistem Neraca Regional/ <i>System of Regional Accounts</i>	339
13. Perbandingan Antar Kabupaten/Kota/ <i>Regency/Municipal Comparison</i>	357

DAFTAR TABEL/LIST OF TABLES

Halaman
Page

1.	GEOGRAFI DAN IKLIM/GEOGRAPHY AND CLIMATE	
1.1	KEADAAN GEOGRAFI	
	GEOGRAPHY CONDITION	
1.1.1	Luas Daerah dan Jumlah Pulau Menurut Kecamatan di Kabupaten Muara Enim, 2022 <i>Total Area and Number of Islands by Subdistrict in Muara Enim Regency, 2022</i>	9
1.1.2	Tinggi Wilayah dan Jarak ke Ibukota Kabupaten Menurut Kecamatan di Kabupaten Muara Enim, 2022 <i>Altitude and Distance to the Capital of Regency by Subdistrict in Muara Enim Regency, 2022</i>	11
1.2	KEADAAN IKLIM	
	CLIMATE CONDITION	
1.2.1	Pengamatan Unsur Iklim Menurut Bulan di Stasiun Klimatologi Sumatera Selatan, 2022 <i>Observation of Climate Elements By Months at Climatology Station of South Sumatera, 2022</i>	12
2.	PEMERINTAHAN/GOVERNMENT	
2.1	WILAYAH ADMINISTRATIF	
	ADMINISTRATIVE AREA	
2.1.1	Jumlah Desa ¹ /Kelurahan Menurut Kecamatan di Kabupaten Muara Enim, 2018–2022 <i>Number of Villages¹/Kelurahan by Subdistrict in Muara Enim Regency, 2018–2022</i>	26
2.1.2	Jumlah Dusun, RW, dan RT Menurut Kecamatan di Kabupaten Muara Enim, 2022 <i>Number of Villages and Wards by Subdistrict in Muara Enim Regency, 2022</i>	27
2.1.2	Jumlah Dusun, RW, dan RT Menurut Kecamatan di Kabupaten Muara Enim, 2022	

	<i>Number of Villages and Wards by Subdistrict in Muara Enim Regency, 2022</i>	28
2.2	DEWAN PERWAKILAN RAKYAT DAERAH	
	REGIONAL HOUSE OF REPRESENTATIVE	
2.2.1	Jumlah Anggota Dewan Perwakilan Rakyat Daerah Menurut Partai Politik dan Jenis Kelamin di Kabupaten Muara Enim, 2022 <i>Number of Regional House of Representatives's Members by Political Parties and Sex in Muara Enim Regency 2022</i>	37
2.2.2	Jumlah Anggota Dewan Perwakilan Rakyat Daerah Tingkat II Menurut Partai Politik, Tingkat Pendidikan dan Jenis Kelamin di Kabupaten Muara Enim, 2022 <i>Number of Regional House of Representatives's Members by Political Parties, Education Level and Sex in Muara Enim Regency, 2022</i>	38
2.2.3	Jumlah Anggota Dewan Perwakilan Rakyat Daerah Tingkat II Menurut Umur dan Jenis Kelamin di Kabupaten Muara Enim, 2022 <i>Number of Regional House of Representatives's Members by Age and Sex in Muara Enim Regency, 2022</i>	40
2.2.4	Komposisi Keanggotaan DPRD di Kabupaten Muara Enim Menurut Daerah Pemilihan dan Partai Politik, 2022 <i>Number of Membership of Local Parlianment by Constituency and Political Party in Muara Enim Regency, 2022</i>	41
2.2.5	Jumlah Keputusan dan Peraturan Daerah di Kabupaten Muara Enim, 2021-2022 <i>Number of Decision and Regional Regulation in Muara Enim Regency, 2021-2022</i>	46
2.2.6	Tingkat Kehadiran Anggota DPRD Tingkat II dalam Rapat Paripurna di Kabupaten Muara Enim, 2022 <i>Number of Attendance of Local Parlianment in Muara Enim Regency, 2022</i>	47
2.2.7	Jumlah Respon dari Fraksi-fraksi Terhadap Laporan Pertanggungjawaban Kepala Daerah di Kabupaten Muara Enim, 2021-2022 <i>Response Rate of Regent Responsibility Report in Muara Enim Regency, 2021-2021</i>	48

2.3 SUMBER DAYA MANUSIA

HUMAN RESOURCES

2.3.1	Jumlah Pegawai Negeri Sipil Menurut Jabatan dan Jenis Kelamin di Kabupaten Muara Enim, Desember 2021 dan Desember 2022 <i>Number of Civil Servants by Occupation and Sex in Muara Enim Regency, December 2021 and December 2022</i>	49
2.3.2	Jumlah Pegawai Negeri Sipil Menurut Tingkat Pendidikan dan Jenis Kelamin di Kabupaten Muara Enim, Desember 2021 dan Desember 2022 <i>Number of Civil Servants by Educational Level and Sex in Muara Enim Regency, Desember 2021 and Desember 2022</i>	51
2.3.3	Jumlah Pegawai Negeri Sipil Menurut Tingkat Kepangkatan dan Jenis Kelamin di Kabupaten Muara Enim, Desember 2021 dan Desember 2022 <i>Number of Civil Servants by Hierarchy and Sex in Muara Enim Regency, Desember 2021 and Desember 2022</i>	53
2.3.4	Jumlah Personel per Satuan, Pangkat, dan Jenis Kelamin di Kabupaten Muara Enim, 2022 <i>Number of Personnel by Unit, Rank, and Sex in Muara Enim Regency, 2022</i>	55

2.4 KEUANGAN PEMERINTAH

GOVERNMENT FINANCE

2.4.1	Realisasi Pendapatan Pemerintah Kabupaten Muara Enim Menurut Jenis Pendapatan (ribu rupiah), 2019–2022 <i>Actual Muara Enim Regency/Municipal Government Revenues by Kind of Revenues (thousand rupiahs), 2019–2022.....</i>	59
2.4.2	Realisasi Belanja Pemerintah Kabupaten Muara Enim Menurut Jenis Belanja (ribu rupiah), 2019–2022 <i>Actual Muara Enim Regency/Municipal Government Expenditures by Kind of Expenditures (thousand rupiahs), 2019–2022.....</i>	61
2.4.3	Realisasi Penerimaan Pajak Bumi dan Bangunan (PBB) di Kabupaten Muara Enim, 2021–2022 <i>Realization of Land and Building Tax Received in Muara Enim Regency, 2021–2022.....</i>	63

3.	PENDUDUK DAN KETENAGAKERJAAN/ POPULATION AND EMPLOYMENT	
3.1	PENDUDUK POPULATION	
3.1.1	Penduduk, Laju Pertumbuhan Penduduk, Distribusi Persentase Penduduk, Kepadatan Penduduk, Rasio Jenis Kelamin Penduduk Menurut Kecamatan di Kabupaten Muara Enim, 2022 <i>Population, Population Growth Rate, Percentage Distribution of Population, Population Density, and Population Sex Ratio by Subdistrict in Muara Enim Regency, 2022</i>	76
3.1.2	Jumlah Penduduk Menurut Kelompok Umur dan Jenis Kelamin di Kabupaten Muara Enim, 2022 <i>Population by Age Groups and Sex in Muara Enim Regency, 2022</i>	79
3.1.3	Jumlah Kepala Keluarga Menurut Kecamatan di Kabupaten Muara Enim, Semester 2 2022 <i>Number of Householder by Subdistrict in Muara Enim Regency, 2nd Semester 2022</i>	80
3.1.4	Jumlah Wajib KTP Menurut Kecamatan di Kabupaten Muara Enim, Semester 2 2022 <i>Number of Required Civil Identity Card by Subdistrict in Muara Enim Regency, 2nd Semester 2022</i>	81
3.1.5	Perekaman KTP-EL Menurut Kecamatan di Kabupaten Muara Enim, Semester 2 2022 <i>Recording Electronic Civil Identity Card by Subdistrict in Muara Enim Regency, 2nd Semester 2022</i>	82
3.2	KETENAGAKERJAAN EMPLOYMENT	
3.2.1	Jumlah Penduduk Berumur 15 Tahun Keatas Menurut Jenis Kegiatan Selama Seminggu yang Lalu dan Jenis Kelamin di Kabupaten Muara Enim, 2022 <i>Population Aged 15 Years and Over by Type of Activity During The Previous Week and Sex in Muara Enim Regency, 2022</i>	83

3.2.2	Penduduk Berumur 15 Tahun ke Atas Menurut Pendidikan Tertinggi yang Ditamatkan dan Jenis Kegiatan Selama Seminggu yang Lalu di Kabupaten Muara Enim, 2022 <i>Population 15 Years of Age and Over by Educational Attainment and Type of Activity During the Previous Week in Muara Enim Regency, 2022</i>	84
3.2.3	Penduduk Berumur 15 Tahun Ke Atas yang Bekerja Selama Seminggu yang Lalu Menurut Status Pekerjaan Utama dan Jenis Kelamin di Kabupaten Muara Enim, 2022 <i>Population 15 Years of Age and Over who Worked During The Previous Week by Main Employment Status and Sex in Muara Enim Regency, 2022</i>	86
3.2.4	Jumlah Tenaga Kerja menurut Lapangan Usaha dan Jenis Kelamin di Kabupaten Muara Enim, 2022	87
3.2.5	Jumlah Lowongan Kerja yang Terdaftar menurut Nama Perusahaan, Pendidikan, dan Jenis Kelamin, 2022 <i>Number of Registered Job Vacancy by Company, Education, and Sex, 2022</i>	88
3.2.6	Jumlah Tenaga Kerja Asing Dirinci menurut Lapangan Usaha dan Jenis Kelamin, 2022 <i>Number of Foreign Worker by Sector and Sex, 2022</i>	89
3.2.7	Jumlah Perusahaan Menurut Jenis Usaha di Kabupaten Muara Enim, 2022 <i>Number of Manufacture by Kind of Industry in Muara Enim Regency, 2022</i>	90
3.2.8	Jumlah Pencari Kerja yang Terdaftar Dirinci menurut Jenis Kelamin dan Tingkat Pendidikan, 2022 <i>Number of Job Seeker Registered by Sex and Educational Level, 2022.</i>	91
3.2.9	Upah Minimum Sektoral di Kabupaten Muara Enim, 2022 <i>Sectoral Minimum Wage in Muara Enim Regency, 2022</i>	92
4.	SOSIAL DAN KESEJAHTERAAN RAKYAT/SOCIAL AND WELFARE	
4.1	PENDIDIKAN	
	EDUCATION	

4.1.1	<p>Jumlah Sekolah, Guru, dan Murid Taman Kanak-Kanak (TK) di Bawah Kementerian Pendidikan, Kebudayaan, Riset, dan Teknologi Menurut Kecamatan di Kabupaten Muara Enim, 2021/2022 dan 2022/2023</p> <p><i>Number of Schools, Teachers, and Pupils in Kindergarten Under The Ministry of Education, Culture, Research, and Technology by Subdistrict in Muara Enim Regency, 2021/2022 and 2022/2023.....</i></p>	108
4.1.2	<p>Jumlah Sekolah, Guru, dan Murid Raudatul Athfal (RA) di Bawah Kementerian Agama Menurut Kecamatan di Kabupaten Muara Enim, 2021/2022 dan 2022/2023</p> <p><i>Number of Schools, Teachers, and Pupils in Raudatul Athfal (RA) Under The Ministry of Religious Affairs by Subdistrict in Muara Enim Regency, 2021/2022 and 2022/2023</i></p>	111
4.1.3	<p>Jumlah Sekolah, Guru, dan Murid Sekolah Dasar (SD) di Bawah Kementerian Pendidikan, Kebudayaan, Riset, dan Teknologi Menurut Kecamatan di Kabupaten Muara Enim, 2021/2022 dan 2022/2023</p> <p><i>Number of Schools, Teachers, and Pupils in Elementary Schools Under The Ministry of Education, Culture, Research, and Technology by Subdistrict in Muara Enim Regency, 2021/2022 and 2022/2023</i></p>	112
4.1.4	<p>Jumlah Sekolah, Guru, dan Murid Madrasah Ibtidaiyah (MI) di Bawah Kementerian Agama Menurut Kecamatan di Kabupaten Muara Enim, 2021/2022 dan 2022/2023</p> <p><i>Number of Schools, Teachers, and Pupils in Madrasah Ibtidaiyah (MI) Under The Ministry of Religious Affairs by Subdistrict in Muara Enim Regency, 2021/2022 and 2022/2023</i></p>	115
4.1.5	<p>Jumlah Sekolah, Guru, dan Murid Sekolah Menengah Pertama (SMP) di Bawah Kementerian Pendidikan, Kebudayaan, Riset, dan Teknologi Menurut Kecamatan di Kabupaten Muara Enim, 2021/2022 dan 2022/2023</p> <p><i>Number of Schools, Teachers, and Pupils in Junior High Schools Under The Ministry of Education, Culture, Research, and Technology by Subdistrict in Muara Enim Regency, 2021/2022 and 2022/2023</i></p>	118

4.1.6	<p>Jumlah Sekolah, Guru, dan Murid Madrasah Tsanawiyah (MTs) di Bawah Kementerian Agama Menurut Kecamatan di Kabupaten Muara Enim, 2021/2022 dan 2022/2023 <i>Number of Schools, Teachers, and Pupils in Madrasah Tsanawiyah (MTs) Under The Ministry of Religious Affairs by Subdistrict in Muara Enim Regency, 2021/2022 and 2022/2023.....</i></p>	121
4.1.7	<p>Jumlah Sekolah, Guru, dan Murid Sekolah Menengah Atas (SMA) di Bawah Kementerian Pendidikan, Kebudayaan, Riset, dan Teknologi Menurut Kecamatan di Kabupaten Muara Enim, 2021/2022 dan 2022/2023 <i>Number of Schools, Teachers, and Pupils in Senior High School Under The Ministry of Education, Culture, Research, and Technology by Subdistrict in Muara Enim Regency, 2021/2022 and 2022/2023.....</i></p>	124
4.1.8	<p>Jumlah Sekolah, Guru, dan Murid Sekolah Menengah Kejuruan (SMK) di Bawah Kementerian Pendidikan, Kebudayaan, Riset, dan Teknologi Menurut Kecamatan di Kabupaten Muara Enim, 2021/2022 dan 2022/2023 <i>Number of Schools, Teachers, and Pupils in Vocational High Schools Under The Ministry of Education, Culture, Research, and Technology by Subdistrict in Muara Enim Regency, 2021/2022 and 2022/2023</i></p>	127
4.1.9	<p>Jumlah Sekolah, Guru, dan Murid Madrasah Aliyah (MA) di Bawah Kementerian Agama Menurut Kecamatan di Kabupaten Muara Enim, 2021/2022 dan 2022/2023 <i>Number of Schools, Teachers, and Pupils in Madrasah Aliyah (MA) Under the Ministry of Religious Affairs by Subdistrict in Muara Enim Regency, 2021/2022 and 2022/2023</i></p>	130
4.1.10	<p>Jumlah Desa¹/Kelurahan yang Memiliki Fasilitas Sekolah Menurut Kecamatan dan Tingkat Pendidikan di Kabupaten Muara Enim, 2019–2021 <i>Number of Villages¹/Kelurahan Having Educational Facilities by Subdistrict and Educational Level in Muara Enim Regency, 2019–2021</i></p>	133
4.1.11	<p>Angka Partisipasi Murni (APM) dan Angka Partisipasi Kasar (APK) Menurut Jenjang Pendidikan di Kabupaten Muara Enim, 2021 dan 2022</p>	

	<i>Net Enrollment Rate and Gross Enrollment Ratio by Educational Level in Muara Enim Regency, 2021 and 2022</i>	138
4.1.12	Persentase Penduduk Berumur 15 Tahun ke Atas yang Melek Huruf Menurut Kelompok Umur di Kabupaten Muara Enim, 2021 dan 2022 <i>Percentage of Literate People Aged 15 Years and Over by Age Group in Muara Enim Regency, 2021 and 2022.....</i>	139
4.2	KESEHATAN	
	HEALTH	
4.2.1	Jumlah Desa ¹ /Kelurahan Yang Memiliki Sarana Kesehatan Menurut Kecamatan di Kabupaten Muara Enim, 2019–2021 <i>Number of Villages¹/Kelurahan Having Health Facilities by Subdistrict in Muara Enim Regency, 2019–2021</i>	140
4.2.2	Jumlah Tenaga Kesehatan Menurut Kecamatan di Kabupaten Muara Enim, 2022 <i>Number of Health Human Resources by Subdistrict in Muara Enim Regency, 2022.....</i>	146
4.2.3	Jumlah Rumah Sakit Umum, Rumah Sakit Khusus, dan Puskesmas Menurut Kecamatan di Kabupaten Muara Enim, 2021 dan 2022 <i>Number of General Hospital, Specialized Hospital, and Public Health Center by Subdistrict in Muara Enim Regency, 2021 and 2022</i>	149
4.2.4	Jumlah Kasus 10 Penyakit Terbanyak di Kabupaten Muara Enim, 2022 <i>Number of 10 Highest Disease Cases in Muara Enim Regency, 2022</i>	152
4.2.5	Sarana Kesehatan di Kabupaten Muara Enim, 2019–2022 <i>Public Health Facilities in Muara Enim Regency, 2019–2022</i>	153
4.3	AGAMA DAN SOSIAL LAINNYA	
	RELIGION AND OTHER SOCIAL AFFAIRS	
4.3.1	Jumlah Penduduk Menurut Kecamatan dan Agama yang Dianut di Kabupaten Muara Enim, 2022 <i>Population by Subdistrict and Religion in Muara Enim Regency, 2022</i>	154
4.3.2	Jumlah Tempat Peribadatan Menurut Kecamatan di Kabupaten Muara Enim, 2022 <i>Number of Places of Worship by Subdistrict in Muara Enim Regency, 2022</i>	155

4.3.3	Jumlah Desa ¹ /Kelurahan yang Mengalami Bencana Alam ² Menurut Kecamatan di Kabupaten Muara Enim, 2019–2021 <i>Number of Villages¹/Kelurahan that Had Natural Disaster² by Subdistrict in Muara Enim Regency, 2019–2021</i>	156
4.3.4	Jumlah Jemaah Haji Kabupaten Muara Enim yang Diberangkatkan Ke Tanah Suci, 2021–2022	159
4.3.5	Jumlah Mubalig, P2UKD, dan PAH Dirinci Menurut Kecamatan di Kabupaten Muara Enim, 2022	160
4.3.6	Jumlah Cerai Thalak, Cerai Gugat dan Isbat Nikah Menurut Kecamatan di Kabupaten Muara Enim, 2021–2022	161
4.3.7	Jumlah SIM, STNK yang Terdaftar dan Pelanggaran Lalu Lintas, 2022	162
4.3.8	Jumlah Kecelakaan Lalu Lintas, Korban, dan Kerugian Material di Kabupaten Muara Enim, 2022	164
4.3.9	Banyaknya Perkara Menurut Jenisnya di Kabupaten Muara Enim, 2022	166
4.3.10	Banyaknya Perkara yang Masuk dan Telah Diputuskan serta Jumlah Terdakwa Dirinci Menurut Bulan, 2022	167
4.4	KEMISKINAN	
	POVERTY	
4.4.1	Garis Kemiskinan, Jumlah, dan Persentase Penduduk Miskin di Kabupaten Muara Enim, 2015–2022	

	<i>Poverty Line, Number, and Percentage of Poor People in Muara Enim Regency, 2015–2022</i>	176
4.4.2	Indeks Kedalaman Kemiskinan dan Indeks Keparahan Kemiskinan di Kabupaten Muara Enim, 2015–2022 <i>Poverty Gap Index and Poverty Severity Index in Muara Enim Regency, 2015–2022</i>	177
5.	PERTANIAN, KEHUTANAN, PETERNAKAN, DAN PERIKANAN/ AGRICULTURE, FORESTRY, LIVESTOCK, AND FISHERY	
5.1	HORTIKULTURA	
	HORTICULTURE	
5.1.1	Luas Panen Tanaman Sayuran Menurut Kecamatan dan Jenis Tanaman di Kabupaten Muara Enim (ha), 2021 dan 2022 ^x <i>Harvested Area of Vegetables by Subdistrict and Kind of Plant in Muara Enim Regency (ha), 2021 and 2022^x</i>	193
5.1.2	Produksi Tanaman Sayuran Menurut Kecamatan dan Jenis Tanaman di Kabupaten Muara Enim (kuintal), 2021 dan 2022 ^x <i>Production of Vegetables by Subdistrict and Kind of Plant in Muara Enim Regency (quintal), 2021 and 2022^x</i>	197
5.1.3	Luas Panen Tanaman Sayuran dan Buah-buahan Semusim Menurut Jenis Tanaman di Kabupaten Muara Enim (ha), 2019–2022 <i>Harvested Area of Seasonal Vegetables and Fruits by Kind of Plant in Muara Enim Regency (ha), 2019–2022</i>	201
5.1.4	Produksi Tanaman Sayuran dan Buah-buahan Semusim Menurut Jenis Tanaman di Kabupaten Muara Enim (kuintal), 2019–2022 <i>Production of Seasonal Vegetables and Fruits by Kind of Plant in Muara Enim Regency (quintal), 2019–2022</i>	203
5.1.5	Luas Panen Tanaman Biofarmaka Menurut Kecamatan dan Jenis Tanaman di Kabupaten Muara Enim (m ²), 2021 dan 2022 <i>Harvested Area of Medicinal Plants by Subdistrict and Kind of Plant in Muara Enim Regency (m²), 2021 and 2022</i>	205
5.1.6	Produksi Tanaman Biofarmaka Menurut Kecamatan dan Jenis Tanaman di Kabupaten Muara Enim (kg), 2021 dan 2022	

	Halaman Page
	<i>Production of Medicinal Plants by Subdistrict and Kind of Plant in Muara Enim Regency (kg), 2021 and 2022.....</i> 207
5.1.7	Luas Panen Tanaman Biofarmaka Menurut Jenis Tanaman di Kabupaten Muara Enim (m ²), 2019–2022 <i>Harvested Area of Medicinal Plants by Kind of Plant in Muara Enim Regency (m²), 2019–2022.....</i> 209
5.1.8	Produksi Tanaman Biofarmaka Menurut Jenis Tanaman di Kabupaten Muara Enim (kg), 2019–2022 <i>Production of Medicinal Plants by Kind of Plant in Muara Enim Regency (kg),2019–2022</i> 210
5.1.9	Luas Panen Tanaman Hias Menurut Kecamatan dan Jenis Tanaman di Kabupaten Muara Enim (m ²), 2021 dan 2022 ^x <i>Harvested Area of Ornamental Plants by Subdistrict and Kind of Plant in Muara Enim Regency (m²), 2021 and 2022^x</i> 211
5.1.10	Produksi Tanaman Hias Menurut Kecamatan dan Jenis Tanaman di Kabupaten Muara Enim (tangkai), 2021 dan 2022 ^x <i>Production of Ornamental Plants by Subdistrict and Kind of Plant in Muara Enim Regency (stalks), 2021 and 2022^x</i> 214
5.1.11	Luas Panen Tanaman Hias Menurut Jenis Tanaman di Kabupaten Muara Enim (m ²), 2019–2022 <i>Harvested Area of Ornamental Plants by Kind of Plant in Muara Enim Regency (m²), 2019–2022.....</i> 217
5.1.12	Produksi Tanaman Hias Menurut Jenis Tanaman di Kabupaten Muara Enim (tangkai), 2019–2022 <i>Production of Ornamental Plants by Kind of Plant n Muara Enim Regency (stalks), 2019–2022</i> 218
5.1.13	Produksi Buah-buahan Menurut Kecamatan dan Jenis Tanaman di Kabupaten Muara Enim (kuintal), 2021 dan 2022 ^x <i>Production of Fruits by Subdistrict and Kind of Plant in Muara Enim Regency (kuintal), 2021 and 2022^x</i> 219
5.1.14	Produksi Buah-Buahan dan Sayuran Tahunan Menurut Jenis Tanaman di Kabupaten Muara Enim (kuintal), 2019–2022 <i>Production of Annual Fruits and Vegetables by Kind of Plant in Muara Enim Regency (quintal), 2019–2022.....</i> 223

5.2 PERKEBUNAN

ESTATE CROPS

5.2.1	Luas Areal Tanaman Perkebunan Menurut Kecamatan dan Jenis Tanaman di Kabupaten Muara Enim (ha), 2021 dan 2022 <i>Planted Area of Estate Crops by Subdistrict and Type of Crops in Muara Enim Regency (ha), 2021 and 2022</i>	225
5.2.2	Produksi Perkebunan Menurut Kecamatan dan Jenis Tanaman di Kabupaten Muara Enim (ton), 2021 dan 2022 <i>Production of Estates by Subdistrict and Type of Crops in Muara Enim Regency (ton), 2021 and 2022</i>	229
5.2.3	Luas Areal Tanaman Perkebunan Rakyat Menurut Jenis Tanaman di Kabupaten Muara Enim (ha), 2018–2022 <i>Planted Area of Estate Crops by Type of Crops in Muara Enim Regency (ha), 2018–2022</i>	233
5.2.4	Produksi Perkebunan Rakyat Menurut Jenis Tanaman di Kabupaten Muara Enim (ton), 2018–2022 <i>Production of Estates by Type of Crops in Muara Enim Regency (ton), 2018–2022</i>	234

5.3 PETERNAKAN DAN PERIKANAN

LIVESTOCK AND FISHERY

5.3.1	Populasi Ternak Menurut Jenis di Kabupaten Muara Enim, 2022 <i>Population of Livestock by Type in Muara Enim Regency, 2022</i>	235
5.3.2	Populasi Unggas Menurut Jenis dan Kecamatan di Kabupaten Muara Enim, 2022 <i>Population of Poultry by Type and Subdistrict in Muara Enim Regency, 2022</i>	237
5.3.3	Produksi Daging Ternak dan Unggas Menurut Kecamatan di Kabupaten Muara Enim (Ton), 2022 <i>Livestock and Poultry Meat Production by District in Muara Enim Regency (Ton), 2022</i>	238
5.3.4	Produksi Telur Menurut Jenis dan Kecamatan di Kabupaten Muara Enim (Ton), 2022 <i>Egg Production by Kinds and District in Muara Enim Regency (Ton), 2022</i>	240

5.3.5	Surplus dan Minus Kebutuhan Ikan Menurut Kecamatan di Kabupaten Muara Enim (ton), 2022 <i>Surplus and Minus of Fish Need by District in Muara Enim Regency (ton), 2022</i>	241
5.3.6	Produksi Benih Ikan di Kabupaten Muara Enim (ekor), 2019-2022 <i>Fish Seed Production in Muara Enim Regency (tail), 2019-2022</i>	242
5.3.7	Luas Area Perikanan Budidaya Menurut Kecamatan dan Jenis Budidaya di Kabupaten Muara Enim, 2022 <i>Area of Aquaculture by District and Type of Cultivation in Muara Enim Regency, 2022</i>	243
5.3.8	Produksi Perikanan Budidaya Menurut Kecamatan dan Jenis Budidaya di Kabupaten Muara Enim (ton), 2022 <i>Production of Aquaculture by District and Type of Cultivation in Muara Enim Regency (ton), 2022</i>	244
5.3.9	Luas Area Perikanan Tangkap Menurut Kecamatan dan Jenis Perairan di Kabupaten Muara Enim (ha), 2022 <i>Area of Capture Fisheries by District and Type of Waters in Muara Enim Regency (ha), 2022</i>	245
5.3.10	Produksi Perikanan Budidaya Menurut Kecamatan dan Jenis Budidaya di Kabupaten Muara Enim (ton), 2022 <i>Production of Aquaculture by District and Type of Cultivation in Muara Enim Regency (ton), 2022</i>	246
5.3.11	Alat Tangkap Ikan Menurut Jenis di Kabupaten Muara Enim, 2019-2022 <i>Fishing Gear by Type in Muara Enim Regency, 2019-2022</i>	247
5.3.12	Jumlah Nelayan dan Perahu Menurut Kecamatan di Kabupaten Muara Enim, 2022 <i>Number of Fisherman and Fishing Boat by District in Muara Enim Regency, 2022</i>	248
5.3.13	Rentang Harga Produsen Ikan Perairan Darat di Kabupaten Muara Enim (Rp/kg), 2018-2022 <i>Inland Fish Producer Price Range in Muara Enim Regency (Rp/kg), 2018-2022</i>	249
5.3.14	Produksi Ikan Perairan Darat di Kabupaten Muara Enim (ton), 2018-2022	

	Halaman Page
	250
5.3.15	251
5.4	
	252
5.4.2	255
5.4.3	256
5.4.4	258
6.	
6.1	271
6.2	272
6.3	

	<i>Number of Electricity Customers by Type in Muara Enim Regency, 2018–2022</i>	273
6.4	Jumlah Pelanggan dan Air yang Disalurkan Menurut Kecamatan di Kabupaten Muara Enim, 2022 <i>Number of Customers and Distributed Water by Subdistrict in Muara Enim Regency, 2022</i>	274
7.	PARIWISATA/TOURISM	
7.1	Jumlah Rumah Makan/Restoran Menurut Kecamatan di Kabupaten Muara Enim, 2019–2022 <i>Number of Restaurants by Subdistrict in Muara Enim Regency, 2019–2022</i>	281
7.2	Nama Obyek Wisata dan Jenis Wisata serta Jarak dari Kota Muara Enim ke Tempat Wisata, 2022 <i>Names of Tourism Object, Kind of Tourism, and The Distance from Muara Enim to Tourism Object, 2022</i>	282
8.	TRANSPORTASI DAN KOMUNIKASI/ TRANSPORTATION AND COMMUNICATION	
8.1	TRANSPORTASI TRANSPORTATION	
8.1.1	Panjang Jalan ¹ Menurut Tingkat Kewenangan Pemerintahan di Kabupaten Muara Enim (km), 2020–2022 <i>Length of Roads¹ by Level of Government Authority in Muara Enim Regency (km), 2020–2022</i>	294
8.1.2	Panjang Jalan Menurut Jenis Permukaan Jalan di Kabupaten Muara Enim (km), 2020–2022 <i>Length of Roads by Type of Road Surface in Muara Enim Regency (km), 2020–2022</i>	295
8.1.3	Panjang Jalan Menurut Kondisi Jalan di Kabupaten Muara Enim (km), 2020–2022 <i>Length of Roads by Condition of Roads in Muara Enim Regency (km), 2020–2022</i>	296
8.1.4	Jumlah Kendaraan Bermotor menurut Jenis dan Plat Nomor Kendaraan, 2021 <i>Number of Motor Vehicles by Type and Number Plate of Vehicles, 2021</i>	297

8.1.5	Jumlah Kendaraan Bermotor yang Diuji pada Cabang-cabang Dinas LLAJR menurut Tipe di Kabupaten Muara Enim, 2019-2022 . <i>Number of Motor Vehicles Tested in LLAJR Service by Types in Muara Enim Regency, 2019-2022</i>	298
8.1.6	Jumlah Kendaraan Angkutan Darat yang Diuji KIR Menurut Jenisnya di Kabupaten Muara Enim, 2019-2022 <i>Number of Motor Vehicles Tested KIR by Type in Muara Enim Regency, 2019-2022</i>	299
8.1.7	Sarana dan Prasarana Perhubungan di Kabupaten Muara Enim, 2022 <i>Facilities and Infrastructure of Transportation in Muara Enim Regency, 2022</i>	300
8.2	KOMUNIKASI COMMUNICATION	
8.2.1	Jumlah Kantor Pos Pembantu ¹ Menurut Kecamatan di Kabupaten Muara Enim, 2019–2022 <i>Number of Post Offices Subsidiaries¹ by Subdistrict in Muara Enim Regency, 2019–2022</i>	301
9.	PERBANKAN, KOPERASI, DAN HARGA- HARGA/BANKING, COOPERATIVE, AND PRICES	
9.1	Jumlah Koperasi Aktif Menurut Kecamatan di Kabupaten Muara Enim, 2019–2022 <i>Number of Active Cooperative by Subdistrict in Muara Enim Regency, 2019–2022</i>	310
9.2	Jumlah Koperasi Menurut Jenis Koperasi dan Kecamatan di Kabupaten Muara Enim, 2022 <i>Number of Cooperative by Kind of Cooperative and Subdistrict in Muara Enim Regency, 2022</i>	311
9.3	Indeks Harga Konsumen per Bulan Menurut Kelompok Pengeluaran (2018=100) di Kota Palembang, 2022 <i>Consumer Price Index per Month by Expenditure Group (2018=100) in Palembang Municipality, 2022</i>	312
9.4	Laju Inflasi Bulanan Menurut Kelompok Pengeluaran (2018=100) di Kota Palembang, 2022	

	<i>Monthly Inflation Rate by Expenditure Group (2018=100) in Palembang Municipality, 2022.....</i>	316
10.	PENGELUARAN PENDUDUK/POPULATION EXPENDITURE	
10.1	Rata-rata Pengeluaran per Kapita Sebulan Menurut Kelompok Komoditas (rupiah) di Kabupaten Muara Enim, 2021 dan 2022 <i>Monthly Average Expenditure per Capita by Commodity Group (rupiahs) in Muara Enim Regency, 2021 and 2022.....</i>	327
10.2	Persentase Pengeluaran per Kapita Sebulan Menurut Kelompok Komoditas di Kabupaten Muara Enim, 2021 dan 2022 <i>Percentage of Monthly Expenditure per Capita by Commodity Group in Muara Enim Regency, 2021 and 2022.....</i>	328
10.3	Persentase Penduduk Menurut Golongan Pengeluaran Per Kapita Sebulan di Kabupaten Muara Enim, 2022 <i>Percentage of Population by Class of Monthly Expenditure per Capita in Muara Enim Regency, 2022.....</i>	329
11.	PERDAGANGAN/TRADE	
11.1	Jumlah Sarana Perdagangan Menurut Jenisnya di Kabupaten Muara Enim, 2019–2022 <i>Number of Trading Facilities by Type of Facility in Muara Enim Regency, 2019–2022.....</i>	337
11.2	Jumlah Pasar Rakyat Menurut Tipe dan Kecamatan di Kabupaten Muara Enim, 2022 <i>Number of Public Market by Type and Subdistrict in Muara Enim Regency, 2022.....</i>	338
12.	SISTEM NERACA REGIONAL/SYSTEM OF REGIONAL ACCOUNTS	
12.1.	Produk Domestik Regional Bruto Atas Dasar Harga Berlaku Menurut Lapangan Usaha di Kabupaten Muara Enim (miliar rupiah), 2018–2022 <i>Gross Regional Domestic Product at Current Market Prices by Industry in Muara Enim Regency (billion rupiahs), 2018–2022.....</i>	346
12.2	Produk Domestik Regional Bruto Atas Dasar Harga Konstan 2010 Menurut Lapangan Usaha di Kabupaten Muara Enim (miliar rupiah), 2018–2022 <i>Gross Regional Domestic Product at 2010 Constant Market Prices by Industry in Muara Enim Regency (billion rupiahs), 2018–2022.....</i>	348

12.3	Distribusi Persentase Produk Domestik Regional Bruto Atas Dasar Harga Berlaku Menurut Lapangan Usaha di Kabupaten Muara Enim, 2018–2022 <i>Percentage Distribution of Gross Regional Domestic Product at Current Market Prices by Industry in Muara Enim Regency, 2018–2022</i>	350
12.4	Laju Pertumbuhan Produk Domestik Regional Bruto Atas Dasar Harga Konstan 2010 Menurut Lapangan Usaha di Kabupaten Muara Enim (persen), 2019–2022 <i>Growth Rate of Gross Regional Domestic Product at 2010 Constant Market Prices by Industry in Muara Enim Regency (percent), 2019–2022</i>	352
12.5	Produk Domestik Regional Bruto Atas Dasar Harga Berlaku Menurut Jenis Pengeluaran di Kabupaten Muara Enim (miliar rupiah), 2018–2022 <i>Gross Regional Domestic Product at Current Market Prices by Type of Expenditure in Muara Enim Regency (billion rupiahs), 2018–2022</i>	354
12.6	Produk Domestik Regional Bruto Atas Dasar Harga Konstan 2010 Menurut Jenis Pengeluaran di Kabupaten Muara Enim (miliar rupiah), 2018–2022 <i>Gross Regional Domestic Product at 2010 Constant Market Prices by Type of Expenditure in Muara Enim Regency (billion rupiahs), 2018–2022</i>	355
13.	PERBANDINGAN ANTAR KABUPATEN/ KOTA/ REGENCY/MUNICIPAL COMPARISON	
13.1	Jumlah Penduduk Menurut Kabupaten/Kota di Provinsi Sumatera Selatan(ribu), 2018–2022 <i>Population by Regency/Municipality in Sumatera Selatan Province (thousand), 2018–2022</i>	365
13.2	Laju Pertumbuhan Produk Domestik Regional Bruto Atas Dasar Harga Konstan 2010 Menurut Kabupaten/Kota di Provinsi Sumatera Selatan (persen), 2019–2022 <i>Rate of Growth of Gross Regional Domestic Products at 2010 Constant Market Prices by Regency/Municipality in Sumatera Selatan Province (percent), 2019–2022</i>	366

13.3	Jumlah Penduduk Miskin Menurut Kabupaten/Kota di Provinsi Sumatera Selatan (ribu), 2018–2022 <i>Number of Poor Population by Regency/Municipality in Sumatera Selatan Province (thousand), 2018–2022</i>	367
13.4	Indeks Pembangunan Manusia Menurut Kabupaten/ Kota di Provinsi Sumatera Selatan, 2018–2022 <i>Human Development Index by Regency/Municipality in Sumatera Selatan Province, 2018–2022</i>	368
13.5	Indeks Kemahalan Konstruksi Menurut Kabupaten/ Kota di Provinsi Sumatera Selatan, 2019–2022 <i>Construction Cost Index by Regency/Municipality in Sumatera Selatan Province, 2019–2022</i>	369

<https://muaraenimkab.bps.go.id/>

DAFTAR GAMBAR/LIST OF FIGURES

	Halaman Page	
1.1	Luas Daerah menurut Kecamatan di Kabupaten Muara Enim (%), 2022 <i>Area of Subdistrict in Muara Enim Regency (%), 2022</i>	7
1.2	Jarak dari Ibukota Kecamatan ke Ibukota Kabupaten di Kabupaten Muara Enim (km), 2022 <i>Distance between District Capital and Regency Capital in Muara Enim Regency (km), 2022</i>	8
2.1	Jumlah Anggota Dewan Perwakilan Rakyat Daerah Menurut Partai Politik di Kabupaten Muara Enim, 2022 <i>Number of Regional House of Representatives's Members by Political Parties in Muara Enim Regency 2022</i>	24
2.2	Persentase Realisasi Penerimaan Pajak Bumi dan Bangunan (PBB) di Kabupaten Muara Enim, 2022 <i>Percentage of Realization of Land and Building Tax Received in Muara Enim Regency, 2022</i>	25
3.1	Jumlah Penduduk Menurut Kelompok Umur dan Jenis Kelamin di Kabupaten Muara Enim, 2022 <i>Population by Age Groups and Sex in Muara Enim Regency, 2022</i>	74
3.2	Penduduk Berumur 15 Tahun Ke Atas yang Bekerja Selama Seminggu yang Lalu Menurut Status Pekerjaan Utama dan Jenis Kelamin di Kabupaten Muara Enim, 2022 <i>Population 15 Years of Age and Over who Worked During The Previous Week by Main Employment Status and Sex in Muara Enim Regency, 2022</i>	75
4.1	Angka Partisipasi Murni (APM) dan Angka Partisipasi Kasar (APK) Menurut Jenjang Pendidikan di Kabupaten Muara Enim, 2022 <i>Net Enrollment Rate and Gross Enrollment Ratio by Educational Level in Muara Enim Regency, 2022</i>	106
4.2	Persentase Kasus 10 Penyakit Terbanyak di Kabupaten Muara Enim, 2022 <i>Percentage of 10 Highest Disease Cases in Muara Enim Regency, 2022</i>	107

6.1	Persentase Pelanggan Air Menurut Kecamatan di Kabupaten Muara Enim, 2022 <i>Percentage of Water Customers by Subdistrict in Muara Enim Regency, 2022</i>	270
8.1	Persentase Jalan Menurut Kondisi Jalan di Kabupaten Muara Enim, 2022 <i>Percentage of Roads by Condition of Roads in Muara Enim Regency, 2022</i>	293
10.1	Rata-rata Pengeluaran per Kapita Sebulan Makanan Menurut Kelompok Komoditas (rupiah) di Kabupaten Muara Enim, 2021 dan 2022 <i>Monthly Average Expenditure per Capita of Food by Commodity Group (rupiahs) in Muara Enim Regency, 2021 and 2022</i>	325
10.2	Rata-rata Pengeluaran per Kapita Sebulan Non Makanan Menurut Kelompok Komoditas (rupiah) di Kabupaten Muara Enim, 2021 dan 2022 <i>Monthly Average Expenditure per Capita of Non-Food by Commodity Group (rupiahs) in Muara Enim Regency, 2021 and 2022</i>	326
11.1	Jumlah Pasar Rakyat Menurut Tipe di Kabupaten Muara Enim (%), 2022 <i>Number of Public Market by Types in Muara Enim Regency (%), 2022...</i>	336
12.1	PDRB ADHB, 2018–2022 (Triliun Rupiah) <i>GRDP Based On Current Prices, 2018–2022 (Trillion Rp)</i>	345
12.2	Pertumbuhan Ekonomi, 2018–2022 (Persen) <i>Economic Growth, 2018–2022 (Percent)</i>	345
13.1	Jumlah Penduduk Menurut Kabupaten/Kota di Provinsi Sumatera Selatan(ribu), 2022 <i>Population by Regency/Municipality in Sumatera Selatan Province (thousand), 2022</i>	363
13.2	Indeks Pembangunan Manusia Menurut Kabupaten/ Kota di Provinsi Sumatera Selatan, 2022 <i>Human Development Index by Regency/Municipality in Sumatera Selatan Province, 2022</i>	364

PENJELASAN UMUM/EXPLANATORY NOTES

Tanda-tanda, satuan-satuan, dan lain-lainnya yang digunakan dalam publikasi ini adalah sebagai berikut:

Symbols, measurement units, and acronyms which are used in this publication, are as follows:

1. TANDA-TANDA/SYMBOLS

Data tidak tersedia/ <i>Data not available</i>	: ...
Tidak ada atau nol / <i>Null or zero</i>	: -
Data dapat diabaikan/ <i>Data negligible</i>	: 0
Tanda decimal/ <i>Decimal point</i>	: ,
Data tidak dapat ditampilkan/ <i>Not applicable</i>	: NA
Angka estimasi/ <i>Estimated figures</i>	: e
Angka diperbaiki/ <i>Revised figures</i>	: r
Angka sementara/ <i>Preliminary figures</i>	: x
Angka sangat sementara/ <i>Very preliminary figures</i>	: xx
Angka sangat sangat sementara/ <i>Very very preliminary figures</i>	: Muara Enim

2. SATUAN/UNITS

barel/ <i>barrel</i>	: 158,99 liter/ <i>litres</i> = 1/6,2898 m ³
hektar (ha)/ <i>hectare (ha)</i>	: 10 000 m ²
kilometer (km)/ <i>kilometres (km)</i>	: 1 000 meter/ <i>meters (m)</i>
knot/ <i>knot</i>	: 1,8523 km/jam (<i>km/hour</i>)
kuintal/ <i>quintal</i>	: 100 kg
KWh	: 1 000 Watt hour
MWh	: 1 000 KWh
liter (untuk beras)/ <i>litre (for rice)</i>	: 0,80 kg
MMSCF	: 1/35,3 m ³
metrik ton (m.ton)/ <i>metric ton (m. ton)</i>	: 0,98421 long ton = 1 000 kg
ons/ <i>ounce</i>	: 28,31 gram/ <i>grams</i>
ton	: 1 000 kg

Satuan lain: buah, dus, butir, helai/lembar, kaleng, batang, pulsa, ton kilometer (ton-km), jam, menit, persen (%).

Other units: unit, pack, pieces, sheet, tin, pulse, ton-kilometres(ton-km), hour, minute, percent (%).

Perbedaan angka di belakang koma disebabkan oleh pembulatan angka.

The difference in decimal numbers is caused by rounding.

DAFTAR SINGKATAN/ LIST OF ABBREVIATIONS

SI	: Stasiun Iklim
SIMPK	: Stasiun Meteorologi Pertanian Khusus
t.t	: Tempat tidur
BCG	: Bacillus Calmette Guerin
DPT	: Difteri, Pertusis, Tetanus
TT	: Tetanus Toxoid
IOT	: Industri Obat Tradisional/ <i>Traditional Medicine Industry</i>
IKOT	: Industri Kecil Obat Tradisional/ <i>Traditional Medicine Small</i>
Alkes	: Alat kesehatan/ <i>Health Kits</i>
PKRT	: Perbekalan Kesehatan Rumah tangga/ <i>Household Health Logistics</i>
Kompl	: Komplemen/ <i>Complement</i>
IRTP	: Industri Pangan Produksi Rumah Tangga/ <i>Foods Home Industry</i>
PBF	: Pedagang Besar Farmasi/ <i>Pharmacy Whole-seller</i>
GFK	: Gudang Farmasi Kab/Kota/Regency/ <i>Municipality Pharmacy Warehouse</i>
RB	: Rumah Bersalin/ <i>Delivery House</i>
Pustu	: Puskesmas pembantu/ <i>Auxiliary Public Health Center</i>
BP	: Balai Pengobatan/ <i>Polyclinic</i>
TPS	: Tempat Pembuangan Sementara / <i>landfill</i>
Jamkesmas	: Jaminan kesehatan masyarakat miskin/ <i>Poor public health insurance</i>
PJKMU	: Program Jaminan Kesehatan Masyarakat Umum
SIUP	: Surat Ijin Usaha Perdagangan/ <i>Trading Permission Letter</i>
TDP	: Tanda Daftar Perusahaan/ <i>Company Registration Identity</i>
API	: Angka Pengenal Importir/ <i>Importer's Identity Number</i>

Statistik Kunci, 2020–2022 Key Statistics, 2020–2022

Rincian/Description	Satuan/Unit	2020	2021	2022
(1)	(2)	(3)	(4)	(5)
SOSIAL/SOCIAL				
Penduduk ¹ /Population ¹	juta/million	612,90	617,85	624,02
Laju Pertumbuhan Penduduk ¹ /Population Growth ¹	%	1,03	1,03	1,00
Angka Harapan Hidup ^{1-e} /Life Expectancy Rate ¹	tahun/years	68,90	69,02	69,38
Angka Melek Huruf Usia 15+/ <i>Literacy Rate Aged 15+</i>	%	98,80	98,85	98,55
Tingkat Partisipasi Angkatan Kerja -TPAK ^{2,3} <i>Labour Force Participation Rate-LFPR^{2,3}</i>	%	68,45	69,57	72,53
Tingkat Pengangguran Terbuka-TPT ^{2,3} <i>Unemployment Rate-UR^{2,3}</i>	%	4,90	5,03	4,12
Penduduk Miskin ⁴ /Poor People ⁴	juta/million	79,27	80,40	73,53
Persentase Penduduk Miskin ⁴ <i>Percentage of Poor People⁴</i>	%	12,32	12,32	11,12
Indeks Pembangunan Manusia-IPM ⁵ <i>Human Development Index⁵</i>	–	68,74	68,86	69,43
EKONOMI/ECONOMIC				
Produk Domestik Regional Bruto (PDRB) Harga Berlaku ⁶ <i>Gross Regional Domestic Bruto (GRDP) at Current Price⁶</i>	triliun rupiah <i>trillion rupiahs</i>	57,49	69,65	113,17
Laju Pertumbuhan Ekonomi ⁷ /Economic Growth ⁷	%	0,03	6,40	8,39
PDRB Per Kapita Harga Berlaku ^{6,8} <i>Per Capita of GRDP at Current Price^{6,8}</i>	juta rupiah <i>million rupiahs</i>	93,81	112,73	181,35

Catatan/Notes: ¹ Data 2020 hasil Hasil Sensus Penduduk (SP) 2020 (September). Data 2021 dan 2022 hasil Hasil proyeksi penduduk Indonesia 2010–2035 (pertengahan tahun/Juni)/The 2020 data was the result of 2020 Population Census (September). The 2021 and data was the result of *The result of Indonesia population prjection 2010–2035 (mid year/ June)*

² Kondisi Agustus/Condition at August

³ Menggunakan penimbang hasil proyeksi penduduk Survei Penduduk Antar Sensus (SUPAS) 2015/*Weighted by the population projection results of the Intercensal Population Survey (SUPAS) 2015*

⁴ Kondisi Maret/Condition at March

⁵ Sejak tahun 2010, IPM dihitung dengan metode baru. Komponen IPM metode baru adalah angka harapan hidup saat lahir, harapan lama sekolah, rata-rata lama sekolah, dan pengeluaran per kapita/*Since 2010, HDI was calculated using new method. New HDI component are life expectancy at birth, expected years of schooling, means years of schooling, and expenditure per capita*

⁶ Mulai tahun 2010 mengadopsi System of National Account 2008 (SNA 2008)/*Since 2010 is in line with System of National Account 2008 (SNA 2008)*

⁷ Menggunakan tahun dasar 2010 (2010=100)/*Using 2010 base year (2010=100)*

⁸ Menggunakan proyeksi penduduk berdasarkan hasil SP2010/*Using population projection based on SP2010*

01

**GEOGRAFI DAN IKLIM
GEOGRAPHY AND CLIMATE**

MUARA BELIDA

CAPITAL

**IBUKOTA KECAMATAN
KE
IBUKOTA KABUPATEN**

TERJAUH = 250KM

<https://muarabekab.go.id>

PENJELASAN TEKNIS

1. Secara astronomis, Kabupaten Muara Enim terletak antara 3'-4' Lintang Selatan dan antara 103'-104' Bujur Timur.
2. Berdasarkan posisi geografisnya, wilayah Kabupaten Muara Enim bagian utara berbatasan dengan Kota Palembang, Kabupaten Musi Banyuasin, dan Kabupaten Penukal Abab Lematang Ilir, bagian selatan berbatasan dengan Kabupaten Ogan Komering Ulu dan Kabupaten Ogan Komering Ulu Selatan, bagian timur berbatasan dengan Kabupaten Ogan Ilir, Kabupaten Ogan Komering Ilir, dan Kota Prabumulih, dan sebelah barat berbatasan dengan Kabupaten Musi Rawas dan Kabupaten Lahat.
3. Data Podes merupakan satu-satunya sumber data kewilayahan yang muatannya beragam dan memberi gambaran tentang situasi pembangunan suatu wilayah (regional). Ini berbeda dengan data dari hasil pendekatan rumah tangga yang lebih menekankan pada dimensi aktivitas sektoral. Keduanya sama penting dan menjadi kekayaan BPS.
4. Cakupan Wilayah Pencacahan Podes dilakukan secara sensus terhadap seluruh wilayah administrasi pemerintahan terendah setingkat desa (yaitu desa, kelurahan,

TECHNICAL NOTES

1. *Astronomically, Muara Enim Regency is located between 3' - 4' South Latitude and between 103' - 104' East Longitude.*
2. *Based on its geographical position, the northern part of Muara Enim Regency is bordered by Palembang City, Musi Banyuasin Regency, and Penukal Abab Lematang Ilir Regency, the southern part borders Ogan Komering Ulu Regency and South Ogan Komering Ulu Regency, the eastern part borders Ogan Ilir Regency, Regency Ogan Komering Ilir, and Kota Prabumulih, and in the west are bordered by Musi Rawas Regency and Lahat Regency.*
3. *Podes data is the only one Source of spatial data consisting of various information and providing a picture of development progress in a region. The Podes data are different from data resulted from household surveys focusing on the dimension of sectoral activities. Both kind of data are important and become the trade mark of BPS on the data richness aspect.*
4. *Podes Coverage Podes enumeration is implemented as a census of the lowest governmental administrative region equivalent to village (i.e. village, sub-district, nagari, and*

- nagari, Unit Permukiman Transmigrasi (UPT)) yang masih dibangun oleh kementerian terkait.
5. Sungai adalah aliran air yang besar (biasanya buatan alam).
 6. Iklim adalah keadaan hawa (suhu, kelembaban, awan, hujan, dan sinar matahari) pada suatu daerah dalam jangka waktu yang agak lama (30 tahun).
 7. Suhu adalah ukuran kuantitatif terhadap temperatur; panas dan dingin, diukur dengan termometer.
 8. Kelembaban udara adalah banyaknya uap air yang dikandung oleh udara, dapat diukur dengan hygrometer.
 9. Curah hujan adalah banyaknya hujan yang tercurah (turun) di suatu daerah dalam jangka waktu tertentu.
 10. Tekanan udara adalah berat udara di atas suatu satuan areal, diukur dengan barometer.
- Transmigration Settlement Unit which is still fostered by the relevant ministries).*
5. *The river is large stream of water (usually made in nature).*
 6. *Climate is the state of the weather (temperature, humidity, clouds, rain, and sun) on an area within a longer period of time (30 years).*
 7. *Temperature is a quantitative measure of the temperature; hot and cold, measured with a thermometer.*
 8. *Humidity is the amount of water vapor contained in the air which can be measured with a hygrometer.*
 9. *Rainfall is the amount of rain poured down in an area within a certain period.*
 10. *Air pressure is the weight of the air above a unit area, measured by a barometer.*

ULASAN**DESCRIPTION**

1.1 Keadaan Geografi

1.1 *Geographical Situation*

1.1.1 Letak Geografis dan Kondisi Topografi

1.1.1 *Geographical and Topography Situation*

Posisi geografis Kabupaten Muara Enim terletak antara 30 3' 21" sampai 40 15' 14" Lintang Selatan dan 1030 18' 18" sampai 1040 42' 4,99" Bujur Timur.

The geographic position of Muara Enim Regency, is located between 30 3' 21" to 40 15' 14" south latitude, and 1030 18' 18" to 1040 42' 4,99" east longitude.

Kabupaten Muara Enim merupakan daerah agraris dengan luas wilayah 7.483,06 Km², terbagi menjadi 22 kecamatan, terdiri dari 245 desa definitif dan 10 kelurahan (Tabel 2.1).

Muara Enim regency is an agriculture region, has a total area of 7,483.06 Km², is divided administratively into 22 Subdistricts. Those divided into 245 villages and 10 Subdistricts (Table 2.1).

Batas-batas wilayah Muara Enim mulai tahun 2013 antara lain: Sebelah Utara dengan Kota Palembang, Kabupaten Musi Banyuasin dan Penukal Abab Lematang Ilir; Sebelah Selatan dengan Kabupaten Ogan Komering Ulu dan Ogan Komering Ulu Selatan; Sebelah Timur dengan Kabupaten Ogan Ilir, Kabupaten Ogan Komering Ilir dan Kota Prabumulih; Sebelah Barat dengan Kabupaten Musi Rawas dan Kabupaten Lahat.

Starts from 2013, the borders are by Northern is Palembang city, Musi Banyuasin and Penukal Abab Lematang Ilir Regency; by Southern is regency of Ogan Komering Ulu and Ogan Komering Ulu Selatan; by Eastern are regency of Ogan Ilir, Ogan Komering Ilir, and Prabumulih city; and by Western are regency of Musi Rawas and Lahat.

Kondisi topografi daerah cukup beragam. Daerah dataran tinggi di bagian barat daya, merupakan bagian dari rangkaian pegunungan Bukit Barisan. Daerah ini meliputi Kecamatan Semende Darat Laut, Semende Darat Ulu, Semende Darat Tengah dan Kecamatan Tanjung Agung. Daerah dataran rendah, berada

The topography is quiet varyity. The upland in southwest is part of Bukit Barisan mountain chain. Those are covered of Subdistricts Semende Darat Ulu, Semende Darat Laut, Semende Darat Tengah and Tanjung Agung. The center part of this region is a low land was vallley area. Next to the north-southeast, located swamp area that

dibagian tengah. Terus ke utara–timur laut, terdapat daerah rawa yang berhadapan langsung dengan daerah aliran Sungai Musi. Daerah ini meliputi Kecamatan Lembak, Gelumbang, dan Sungai Rotan.

1.1.2 Ketinggian

Kabupaten Muara Enim digolongkan sebagai daerah dataran rendah dan lebih dari 60 persen wilayahnya berada pada ketinggian kurang dari 100 meter dari permukaan laut dan selebihnya berada pada ketinggian lebih dari 100 meter dari permukaan laut yang tersebar di lima kecamatan yaitu: Kecamatan Semende Darat Laut, Semende Darat Ulu, Semende Darat Tengah, Tanjung Agung, dan Lubai Ulu.

1.1.3 Jarak dari Muara Enim ke Ibu Kota Kecamatan

Jarak terjauh dari Ibu Kota Kabupaten Muara Enim ke Ibu Kota Kecamatan adalah Kecamatan Kelekar yaitu sejauh 250 km. Diikuti oleh Kecamatan Muara Belida yaitu sejauh 168 km, Sungai Rotan sejauh 150 km, dan Gelumbang sejauh 149 km. Sementara yang terdekat adalah Kecamatan Muara Enim, Lawang Kidul, dan Ujan Mas.

facing directly with Musi River basin. In these part is covered of Subdistricts Lembak, Gelumbang, and Sungai Rotan.

1.1.2 Altitude

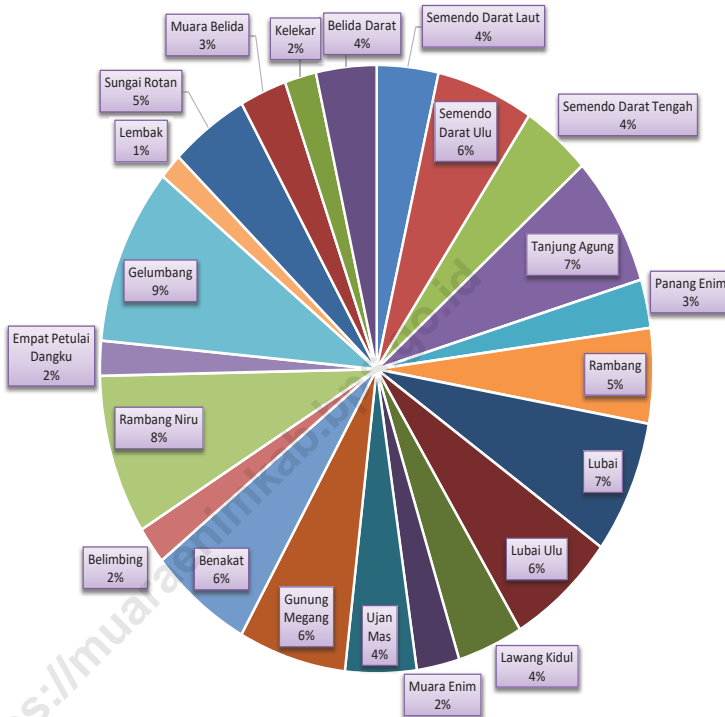
Generally, the altitude of Muara Enim is classified as lowland area. Based on the distribution of height by Subdistrict, which is about 60 percent of this area, located at an altitude of less than 100 meters above sea level. And the rest, located over 100 meter of sea level covered five Subdistricts, namely: Semende Darat Laut, Semende Darat Ulu, Semende Darat Tengah, Tanjung Agung, dan Lubai Ulu.

1.1.3 The Distance from Muara Enim to Subdistrict

The longest distance from the capital city of Muara Enim Regency is Kelekar by 250 km. Followed by Muara Belida with 168 km, Sungai Rotan with 150 km and Gelumbang by 149 km. While the nearest is Muara Enim, Lawang Kidul, and Ujan Mas.

Gambar 1.1
Figures

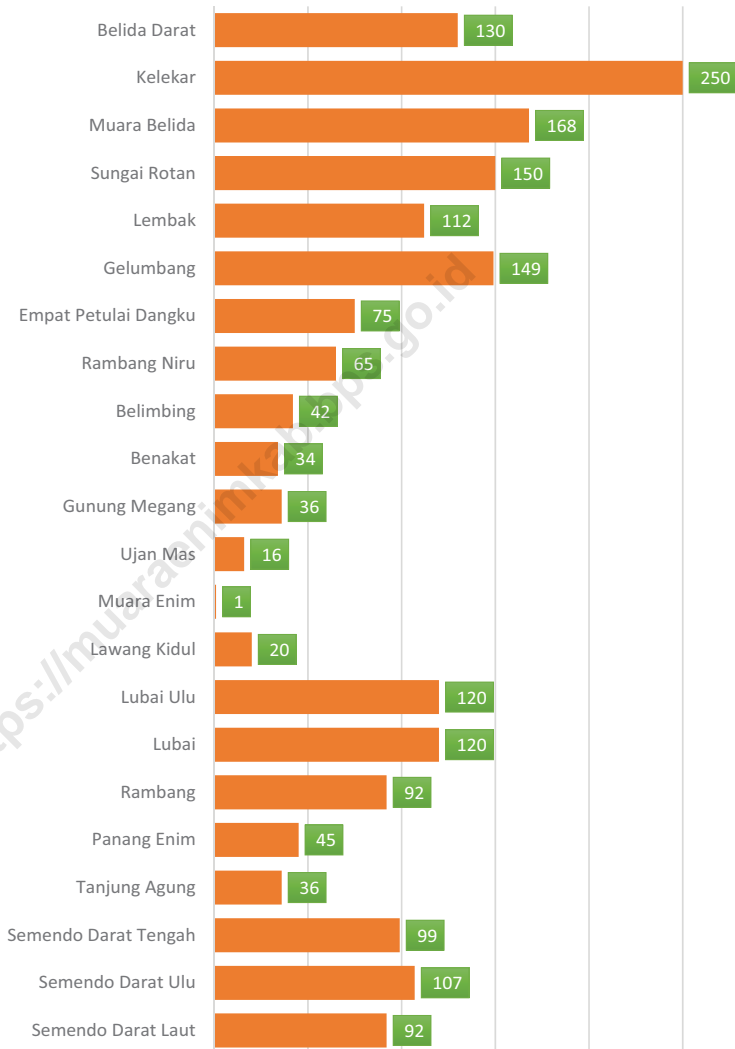
Luas Daerah menurut Kecamatan di Kabupaten Muara Enim (%), 2022
Area of Subdistrict in Muara Enim Regency (%), 2022



Sumber/Source : Bagian Tata Pemerintahan Pemkab Muara Enim/Muara Enim Regency Governance Section

Gambar 1.2
Figures

Jarak dari Ibukota Kecamatan ke Ibukota Kabupaten di Kabupaten Muara Enim (km), 2022
Distance between District Capital and Regency Capital in Muara Enim Regency (km), 2022



Sumber/Source : Berdasarkan Peraturan Menteri Dalam Negeri No. 66 Tahun 2011 tanggal 28 Desember 2011
Based on Minister Of Home Affairs Regulation No 66/2011, December 28, 2011

1.1 KEADAAN GEOGRAFI GEOGRAPHY CONDITION

Tabel 1.1.1 **Luas Daerah dan Jumlah Pulau Menurut Kecamatan di Kabupaten Muara Enim, 2022**
Table 1.1.1 **Total Area and Number of Islands by Subdistrict in Muara Enim Regency, 2022**

Kecamatan Subdistrict	Ibukota Kecamatan Capital of Subdistrict	Luas Total Area (km ² /sq.km)
(1)	(2)	(3)
Semendo Darat Laut	Pulau Panggung	269,14
Semendo Darat Ulu	Aremantai	426,64
Semendo Darat Tengah	Seri Tanjung	302,24
Tanjung Agung	Tanjung Agung	517,10
Panang Enim	Lebak Budi	192,94
Rambang	Sugih Waras	378,07
Lubai	Beringin	529,32
Lubai Ulu	Karang Agung	478,49
Lawang Kidul	Keban Agung	287,26
Muara Enim	Muara Enim	187,08
Ujan Mas	Ujan Mas Baru	311,13
Gunung Megang	Gunung Megang Dalam	471,36
Benakat	Padang Bindu	451,96
Belimbing	Cinta Kasih	148,69
Rambang Niru	Tebat Agung	634,98
Empat Petulai Dangku	Dangku	138,35
Gelumbang	Gelumbang	705,57
Lembak	Lembak	101,44
Sungai Rotan	Sukarami	344,14
Muara Belida	Patra Tani	204,67
Kelekar	Menanti	138,03
Belida Darat	Tanjung Bunut	264,26
Muara Enim	Muara Enim	7 483,06

Lanjutan Tabel/*Continued Table 1.1.1*

Kecamatan Subdistrict	Persentase terhadap Luas Kabupaten/ Kota Percentage to Regency/Municipal Area	Jumlah Pulau Number of Islands
(1)	(4)	(5)
Semendo Darat Laut	3,60	...
Semendo Darat Ulu	5,70	...
Semendo Darat Tengah	4,04	...
Tanjung Agung	6,91	...
Panang Enim	2,58	...
Rambang	5,05	...
Lubai	7,07	...
Lubai Ulu	6,39	...
Lawang Kidul	3,84	...
Muara Enim	2,50	...
Ujan Mas	4,16	...
Gunung Megang	6,30	...
Benakat	6,04	...
Belimbing	1,99	...
Rambang Niru	8,49	...
Empat Petulai Dangku	1,85	...
Gelumbang	9,43	...
Lembak	1,36	...
Sungai Rotan	4,60	...
Muara Belida	2,74	...
Kelekar	1,84	...
Belida Darat	3,53	...
Muara Enim	100,00	...

Catatan/Note: Berdasarkan Perda no 10 tahun 2018/*Based on Perda no 10, 2018*

Sumber/Source: Bagian Tata Pemerintahan Pemkab Muara Enim/*Muara Enim Regency Governance Section*

Tabel
Table 1.1.2

Tinggi Wilayah dan Jarak ke Ibukota Kabupaten Menurut Kecamatan di Kabupaten Muara Enim, 2022
Altitude and Distance to the Capital of Regency by Subdistrict in Muara Enim Regency, 2022

Kecamatan Subdistrict	Tinggi Wilayah (mdpl) Altitude (m a.s.l)	Jarak ke Ibukota Kabupaten/Kota Distance to the Capital of Regency/ Municipality
(1)	(2)	(3)
Semendo Darat Laut	803	92
Semendo Darat Ulu	1 500	107
Semendo Darat Tengah	1 000	99
Tanjung Agung	120	36
Panang Enim	120	45
Rambang	26	92
Lubai	28-100	120
Lubai Ulu	500	120
Lawang Kidul	62-229	20
Muara Enim	37	1
Ujan Mas	36	16
Gunung Megang	500	36
Benakat	40-87	34
Belimbing	38-52	42
Rambang Niru	19	65
Empat Petulai Dangku	19	75
Gelumbang	37	149
Lembak	18	112
Sungai Rotan	20-33	150
Muara Belida	3	168
Kelekar	30	250
Belida Darat	15	130
Muara Enim		0

Catatan/Note: Data Monografi Kecamatan, Januari-Juni Tahun 2022/District Monograph Data, January-June 2022

Sumber/Source: Bagian Tata Pemerintahan Pemkab Muara Enim/Muara Enim Regency Governance Section

1.2 KEADAAN IKLIM CLIMATE CONDITION

Tabel 1.2.1 Pengamatan Unsur Iklim Menurut Bulan di Stasiun
Table 1.2.1 Klimatologi Sumatera Selatan, 2022
*Observation of Climate Elements By Months at Climatology
Station of South Sumatera, 2022*

Bulan Month	Suhu/Temperature (°C)			Kelembaban/Humidity (%)		
	Minimum	Rata-rata Average	Maksimum Maximum	Minimum	Rata-rata Average	Maksimum Maximum
(1)	(2)	(3)	(4)	(5)	(6)	(7)
Januari/January	23,0	28,7	34,2	57,0	82,3	99,0
Februari/February	22,8	29,2	35,3	57,0	80,9	98,0
Maret/March	22,5	29,8	36,0	60,0	81,7	98,0
April/April	23,0	30,1	35,3	57,0	80,2	98,0
Mei/May	23,8	30,4	36,2	60,0	79,5	99,0
Juni/June	23,1	29,3	34,8	57,0	80,2	98,0
Juli/July	22,2	29,5	34,8	55,0	79,1	99,0
Agustus/August	20,4	29,2	34,6	57,0	79,0	98,0
September/September	23,4	29,2	35,7	59,0	81,8	98,0
Oktober/October	22,4	28,9	35,2	57,0	83,8	100,0
November/November	23,4	29,8	35,4	62,0	83,2	99,0
Desember/December	22,3	29,0	34,6	58,0	82,5	100,0

Lanjutan Tabel/*Continued Table 1.2.1*

Bulan Month	Kecepatan Angin (m/det) Wind Velocity (m/sec)			Tekanan Udara/Atmospheric Pressure (mbar)		
	Minimum	Rata-rata Average	Maksimum Maximum	Minimum	Rata-rata Average	Maksimum Maximum
(1)	(8)	(9)	(10)	(11)	(12)	(13)
Januari/January	0,0	3,2	9,0	1 005,1	1 009,2	1 013,7
Februari/February	0,0	3,0	9,0	1 002,1	1 008,1	1 005,4
Maret/March	0,0	2,6	8,0	1 002,3	1 007,6	1 015,5
April/April	0,0	2,1	7,0	1 003,8	1 007,7	1 012,7
Mei/May	0,0	2,5	27,0	1 003,3	1 007,5	1 011,5
Juni/June	0,0	2,7	11,0	1 004,2	1 008,2	1 011,5
Juli/July	0,0	2,9	13,0	1 003,9	1 007,7	1 010,9
Agustus/August	0,0	3,0	8,0	1 004,4	1 008,1	1 011,7
September/September	0,0	2,6	7,0	1 003,3	1 009,1	1 013,7
Oktober/October	0,0	1,8	9,0	1 004,3	1 008,6	1 012,8
November/November	0,0	1,8	6,0	1 003,2	1 008,0	1 013,0
Desember/December	0,0	2,4	11,0	1 002,4	1 007,6	1 013,2

Lanjutan Tabel/*Continued Table 1.2.1*

Bulan Month	Jumlah Curah Hujan Number of Precipitation (mm)	Jumlah Hari Hujan (hari) Number of Rainy Days (day)	Penyinaran Matahari Duration of Sunshine (%)
(1)	(14)	(15)	(16)
Januari/January	284,5	22	4,2
Februari/February	230,7	16	3,9
Maret/March	304,0	19	4,1
April/April	417,9	22	4,6
Mei/May	247,5	17	5,0
Juni/June	135,7	19	4,7
Juli/July	133,1	8	4,6
Agustus/August	170,9	18	5,3
September/September	163,1	17	3,9
Oktober/October	578,1	22	2,7
November/November	250,1	20	3,4
Desember/December	334,6	19	2,5

Sumber/Source: Badan Meteorologi Klimatologi dan Geofisika Kenten Palembang/*Meteorology, Climatology and Geophysic, Kenten Station, Palembang*

02

PEMERINTAHAN GOVERNMENT



FUNGSIONAL TERTENTU	2.974
FUNGSIONAL UMUM	904
STRUKTURAL	186

FUNGSIONAL TERTENTU	1.216
FUNGSIONAL UMUM	732
STRUKTURAL	365



Jumlah ASN di Kabupaten Muara Enim yaitu 6.377 ASN, mengalami penurunan sebesar 2,03 persen dibandingkan dengan tahun sebelumnya yaitu 6.509ASN.

PENJELASAN TEKNIS

1. **Anggota Dewan Perwakilan Rakyat Daerah (DPRD)** dipilih melalui pemilihan umum (pemilu) dan dilantik dalam masa jabatan lima tahun.
2. **Dewan Perwakilan Rakyat Daerah provinsi (DPRD provinsi)** merupakan lembaga perwakilan rakyat daerah yang berkedudukan sebagai unsur penyelenggara pemerintahan daerah provinsi. DPRD provinsi terdiri atas anggota partai politik peserta pemilihan umum yang dipilih melalui pemilihan umum.
3. **Pemerintah Daerah di Indonesia** adalah penyelenggara pemerintahan daerah menurut asas otonomi dan tugas pembantuan dengan prinsip otonomi seluas-luasnya dalam sistem dan prinsip Negara Kesatuan Republik Indonesia sebagaimana dimaksud dalam Undang-Undang Dasar 1945. Pemerintah daerah adalah Gubernur, Bupati, atau Walikota, dan Perangkat Daerah sebagai unsur penyelenggara pemerintahan daerah.
4. **Negara Kesatuan Republik Indonesia** dibagi atas daerah-daerah provinsi. Daerah provinsi itu dibagi lagi atas daerah kabupaten dan daerah kota. Setiap daerah provinsi, daerah kabupaten, dan daerah kota mempunyai pemerintahan

TECHNICAL NOTES

1. **Regional House of Representatives (DPRD)** members are elected through a general election and appointed for a five-years membership.
2. **Provincial Regional House of Representatives (DPRD province)** is the representative body of the people area serves as a component of the provincial government. Provincial assembly consisting of members of political parties participating in elections are elected through general elections.
3. **Local Government in Indonesia** is the regional administration in accordance with the principle of autonomy and duty of assistance with the principle of broad autonomy within the system and the principles of the Republic of Indonesia as stipulated in the Constitution of 1945. The local government is the governor, regent or mayor, and the Region as an element of the regional administration.
4. **Unitary Republic of Indonesia** is divided into areas of the province. The area was divided over the province of the districts and areas of the city. Each provincial, district, and local government areas of the city have regulated by law.

- daerah yang diatur dengan undang-undang.
5. Gubernur, Bupati dan Wali Kota masing-masing sebagai Kepala Pemerintah Daerah Provinsi, Daerah Kabupaten dan Daerah Kota dipilih secara demokratis. Pemerintah daerah menjalankan otonomi seluas-luasnya, kecuali urusan pemerintahan yang oleh undang-undang ditentukan sebagai urusan Pemerintah Pusat.
 6. Dalam penyelenggaraan Pemerintahan Daerah, Kepala Daerah dibantu oleh Perangkat Daerah yang terdiri dari:
 - Unsur staf yang membantu penyusunan kebijakan dan koordinasi, diwadahi dalam Sekretariat;
 - Unsur pengawas yang diwadahi dalam bentuk Inspektorat;
 - Unsur perencana yang diwadahi dalam bentuk Badan;
 - Unsur pendukung tugas Kepala daerah dalam penyusunan dan pelaksanaan kebijakan daerah yang bersifat spesifik, diwadahi dalam Lembaga Teknis Daerah; serta
 - Unsur pelaksana urusan daerah yang diwadahi dalam Dinas Daerah
 7. Sekretariat Daerah merupakan unsur staf. Sekretariat Daerah mempunyai tugas dan kewajiban membantu Gubernur, Bupati atau Walikota dalam menyusun kebijakan dan mengoordinasikan
5. *Governor, Regent and Mayor respectively as Head of the Provincial Government, Regency and City elected democratically. The local government running the widest possible autonomy, except in matters of government by law defined as the affairs of the Central Government.*
 6. *In the implementation of Local Government, Regional Head is assisted by Regional Device comprising:

 - On element of the staff to help policy-making and coordination, accommodated in the Secretariat;
 - Supervisory elements are contained in the form of Inspectorate;
 - Element planners are contained in the form of Agency;
 - The supporting elements of the task head region in formulation and implementation of policies that are specific areas, contained in the regional Technical Institute;
 - As well as regional affairs executive element contained in the Regional Office*
 7. *Regional Secretariat is the staff element. Regional Secretariat has the duty and obligation to help the governor, regent or mayor in formulating policy and coordinating the Regional Office*

Dinas Daerah dan Lembaga Teknis Daerah. Pengertian pertanggung jawaban Kepala Dinas, Sekretaris DPRD, dan Kepala Badan/Kantor/Direktur Rumah Sakit Daerah melalui Sekretaris Daerah adalah pertanggungjawaban administratif yang meliputi penyusunan kebijakan, perencanaan, pelaksanaan, monitoring, evaluasi, dan pelaporan pelaksanaan tugas Dinas Daerah, Sekretariat DPRD dan Lembaga Teknis Daerah, dengan demikian Kepala Dinas, Sekretaris DPRD, dan Kepala Badan/Kantor/Direktur Rumah Sakit Daerah bukan merupakan bawahan langsung Sekretaris Daerah.

8. Badan Perencanaan Pembangunan Daerah merupakan unsur perencana penyelenggaraan Pemerintahan Daerah. Badan Perencanaan Pembangunan Daerah mempunyai tugas melaksanakan penyusunan dan pelaksanaan kebijakan daerah di bidang perencanaan pembangunan daerah.
9. Dinas Daerah merupakan unsur pelaksana otonomi daerah. Dinas daerah mempunyai tugas melaksanakan urusan pemerintahan daerah berdasarkan asas otonomi dan tugas pembantuan. Unit pelaksana teknis adalah unsur pelaksana tugas teknis pada dinas

and the Regional Technical Institute. Understanding accountability Head of Department, Secretary of the Council, and Head of Agency/ Office/Director of the Regional Hospital through the Regional Secretary is the administrative accountability which include policy formulation, planning, implementation, monitoring, evaluation, and reporting on the implementation task Regional Office, Parliament Secretariat and Technical Institute area, thereby Head of Department, Secretary of the Council, and Head of Agency/ Office/Director of the Regional Hospital is not a direct subordinate Regional Secretary.

8. *Regional Development Planning Board is an element of planning for the regional administration. Regional Development Planning Board has the task of carrying out the preparation and implementation of regional policies in the field of regional development planning.*
9. *Regional Department is implementing the element of regional autonomy. Regional department has the tasks of regional government affairs based on the principle of autonomy and duty of assistance. Technical implementation unit is implementing elements of*

dan badan.

10. Partai Politik adalah organisasi politik yang dibentuk oleh sekelompok warga negara republik indonesia secara sukarela atas dasar persamaan kehendak dan cita-cita untuk memperjuangkan kepentingan anggota, masyarakat, bangsa, dan negara melalui pemilihan umum.
11. Fraksi adalah kelompok dalam badan legislatif yang terdiri atas beberapa anggota yang mempunyai visi yang sama.
12. Pegawai negeri sipil (PNS) merupakan unsur pemerintahan yang menjalankan tugas dan fungsi sebagai pelayan masyarakat dan menjalankan kegiatan operasional/ rutin tata pemerintahan.
13. Kecamatan adalah pembagian wilayah administratif di Indonesia di bawah kabupaten atau kota. Kecamatan terdiri atas desa-desa atau kelurahan-kelurahan.
14. Kelurahan adalah pembagian wilayah administratif di Indonesia di bawah kecamatan. Dalam konteks otonomi daerah di Indonesia, Kelurahan merupakan wilayah kerja Lurah sebagai Perangkat Daerah Kabupaten atau kota. Kelurahan dipimpin oleh seorang Lurah yang berstatus sebagai Pegawai Negeri Sipil.
15. Desa adalah desa dan desa adat atau yang disebut dengan nama lain, selanjutnya disebut Desa, *technical duties at the department and the agency.*
10. *Political Party is a political organization formed by a group of indonesian citizens voluntarily on the basis of equality will and ideals to fight for the interests of its members, the community, the nation, and the country through elections.*
11. *Fraction is a group in legislative consist of several members which have same vision.*
12. *Civil servants is an element of government who have duties and functions as public servants and operational activities/ routine governance.*
13. *Sub-district is the division of administrative regions in Indonesia under the county or city. Sub-district consists of the villages or kelurahan.*
14. *Urban Village is the division of administrative regions in Indonesia under districts. In the context of regional autonomy in Indonesia, a village headman as a working area of the regional district or city. Urban villages led by a headman status as a civil servant.*
15. *Village is the village and the traditional village or called by other names, hereinafter called*

adalah kesatuan masyarakat hukum yang memiliki batas wilayah yang berwenang untuk mengatur dan mengurus urusan pemerintahan, kepentingan masyarakat setempat berdasarkan prakarsa masyarakat, hak asal usul, dan/atau hak tradisional yang diakui dan dihormati dalam sistem pemerintahan Negara Kesatuan Republik Indonesia.

16. Realisasi Penerimaan dan Pengeluaran Pemerintah Provinsi adalah realisasi/perhitungan APBD Provinsi pada tiap tahun anggaran.
 17. Pendapatan Asli Daerah (PAD) adalah pendapatan yang diperoleh daerah yang dipungut berdasarkan peraturan daerah sesuai dengan peraturan perundang-undangan, guna keperluan daerah yang bersangkutan dalam membiayai kegiatannya.
 18. Dana Perimbangan adalah dana yang bersumber dari pendapatan APBN yang dialokasikan kepada Daerah untuk mendanai kebutuhan daerah dalam rangka pelaksanaan desentralisasi.
 19. Lain-lain Pendapatan yang Sah adalah pendapatan lainnya dari pemerintah pusat dan atau dari instansi pusat, serta dari daerah lainnya.
16. *Actual revenue and expenditure of Provincial Government is the realization/provincial budget calculations for every fiscal year.*
 17. *Original Local Government Revenue is revenue that withheld based on local regulations in accordance with the legislation, for the purposes of financing their activities.*
 18. *Balanced Budget is the fund coming from the state budget that allocated to regions to fund their needs in the context of decentralization.*
 19. *Other Legal Revenue is other income that coming from the central government and or from the central agencies, as well as from other local government.*

ULASAN**DESCRIPTION****Wilayah Administrasi**

Wilayah Kabupaten Muara Enim terdiri atas 22 kecamatan, 246 desa definitif dan 10 kelurahan. Jika dilihat dari jumlah desa/kelurahan maka jumlah desa/kelurahan terbanyak berada di Kecamatan Gelumbang, yaitu sebanyak 23 desa. Sedangkan Benakat merupakan kecamatan dengan jumlah desa paling sedikit yaitu 6 desa.

Administrative Region

The Regency of Muara Enim consisted of 22 subdistricts, 246 villages and 10 urban villages definitive. Gelumbang Subdistrict has the largest number of villages/wards that is equal to 23 villages/wards. While, Benakat Subdistrict has the least number of villages/wards that is equal to 6 villages/wards.

Keanggotaan Dewan

Anggota DPRD Kabupaten Muara Enim berjumlah 45 orang. Partai dengan anggota terbanyak adalah PDIP yaitu sebanyak 7 orang anggota diikuti Golkar, PPP, dan Demokrat yaitu masing-masing sebanyak 5 orang anggota.

Regency Parliament

Muara Enim Regency parliament had 45 members, PDIP had the highest members, consist of 7 members, followed by Golkar, PPP, and Demokrat each of 5 members.

Keadaan Pegawai Negeri Sipil

Jumlah Pegawai Negeri Sipil (PNS) daerah di Kabupaten Muara Enim pada tahun 2022 sebanyak 6.377 orang. Ditinjau dari jabatannya, ternyata jumlah PNS Kabupaten Muara Enim paling banyak menduduki fungsional guru, yaitu sebesar 41,49 persen. Dari 6.377 orang tersebut, hanya 0,61 persen atau 39 orang yang menduduki jabatan Pimpinan Tinggi Pratama.

Situation of Civil Servant

The number of regional Civil Servants (PNS) in Muara Enim Regency in 2022 is 6,377 people. Judging from their position, it turns out that the most number of civil servants in Muara Enim Regency is functional teacher, namely 41.49 percent. Over 6,377 people, only 0.61 percent or 39 people held the positions of Primary High Leaders.

Keuangan Daerah

Berdasarkan data yang dikeluarkan

Local Finance

Based on data issued by Finance

Badan Pengelola Keuangan dan Aset Daerah Kabupaten Muara Enim, realisasi pendapatan pemerintah daerah tahun 2022 mencapai Rp 3.268,63 miliar. Bila dibandingkan dengan realisasi tahun sebelumnya, realisasi penerimaan pemerintah kabupaten tahun 2022 ini naik sekitar 19,32 persen.

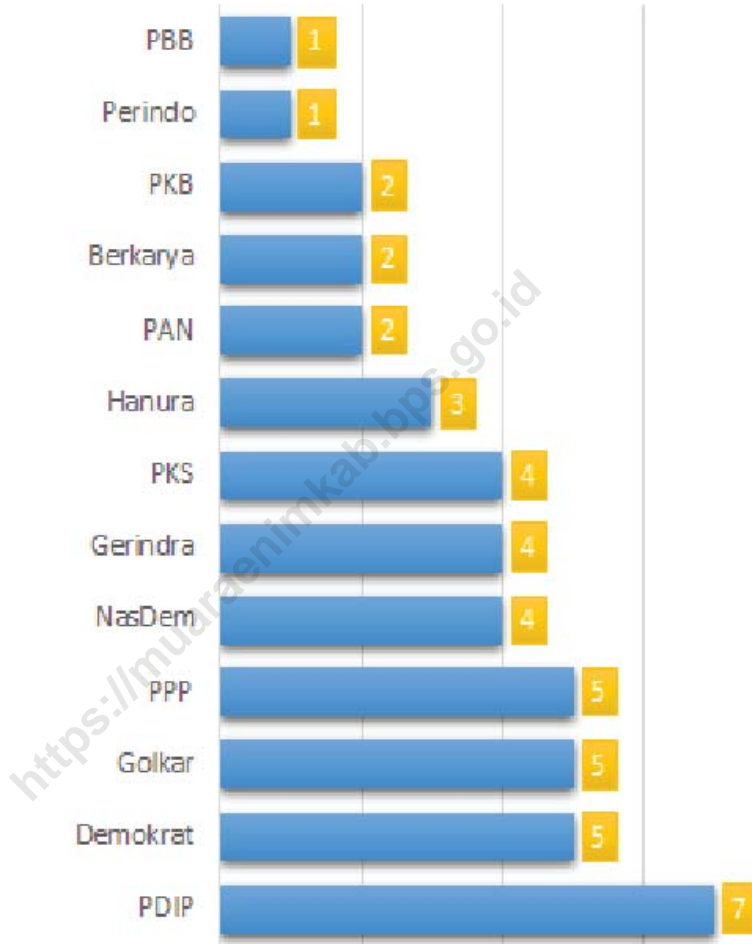
Untuk belanja daerah, realisasi pada tahun 2022 naik sebesar 19,53 persen dibanding tahun 2021. Yaitu dari Rp 2.406,93 milyar pada tahun 2021 menjadi Rp 2.876,99 milyar pada tahun 2022.

and Asset Management Agency of Muara Enim Regency, realization of local government revenue in 2022 reached IDR 3,268.63 billion. When compared to the previous year's realization, the realization of district government revenue in 2022 increased by around 19.32 percent.

For regional spending, the realization in 2022 will increase by 19.53 percent compared to 2021. That is, from IDR 2,406.93 billion in 2021 to IDR 2,876.99 billion in 2022.

Gambar 2.1
Figures

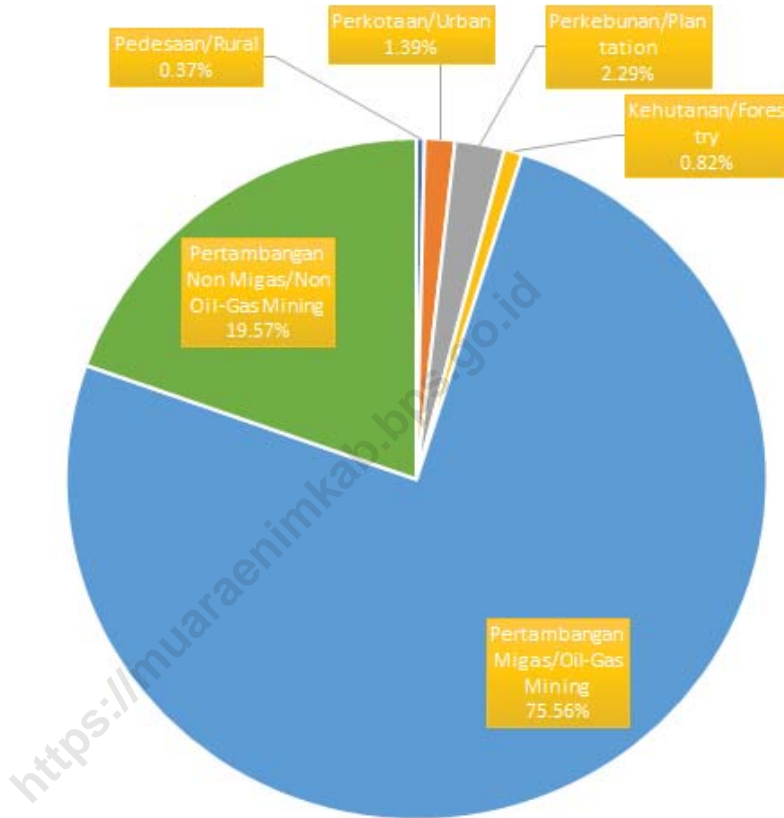
Jumlah Anggota Dewan Perwakilan Rakyat Daerah Menurut Partai Politik di Kabupaten Muara Enim, 2022
Number of Regional House of Representatives's Members by Political Parties in Muara Enim Regency 2022



Sumber/Source: Sekretariat DPRD Kabupaten Muara Enim/House of Local Parliament of Muara Enim Regency

Gambar 2.2
Figures

Persentase Realisasi Penerimaan Pajak Bumi dan Bangunan (PBB) di Kabupaten Muara Enim, 2022
Percentage of Realization of Land and Building Tax Received in Muara Enim Regency, 2022



Sumber/Source: Badan Pendapatan Daerah Kabupaten Muara Enim/Regional Revenue Service of Muara Enim Regency

2.1 WILAYAH ADMINISTRATIF ADMINISTRATIVE AREA

Tabel 2.1.1 **Jumlah Desa¹/Kelurahan Menurut Kecamatan di Kabupaten Muara Enim, 2018–2022**
Table 2.1.1 **Number of Villages¹/Kelurahan by Subdistrict in Muara Enim Regency, 2018–2022**

Kecamatan Subdistrict	2018	2019	2020	2021	2022
(1)	(2)	(3)	(4)	(5)	(6)
Semendo Darat Laut	10	10	10	10	10
Semendo Darat Ulu	10	10	10	10	10
Semendo Darat Tengah	12	12	12	12	12
Tanjung Agung	26	14	14	14	14
Panang Enim	-	12	12	12	12
Rambang	13	13	13	13	13
Lubai	10	10	10	10	10
Lubai Ulu	11	11	11	11	11
Lawang Kidul	7	7	7	7	7
Muara Enim	16	16	16	16	16
Ujan Mas	8	9	9	9	9
Gunung Megang	13	13	13	13	13
Benakat	6	6	6	6	6
Belimbing	10	10	10	10	10
Rambang Niru	26	16	16	16	16
Empat Petulai Dangku	-	10	10	10	10
Gelumbang	23	23	23	23	23
Lembak	10	10	10	10	10
Sungai Rotan	19	19	19	19	19
Muara Belida	8	8	8	8	8
Kelekar	7	7	7	7	7
Belida Darat	10	10	10	10	10
Muara Enim	255	256	256	256	256

Catatan/Note: ¹ Termasuk kelurahan dan Unit Permukiman Transmigrasi (UPT)/Include Transmigration Settlement Unit
 Sumber/Source: Peraturan Kepala Badan Pusat Statistik Nomor 1 Tahun 2020 Tanggal 5 Februari 2020 tentang Perubahan Atas Peraturan Kepala Badan Pusat Statistik Nomor 3 Tahun 2019 tentang Kode dan Nama Wilayah Kerja Statistik Tahun 2019; Kegiatan Pemutakhiran Kerangka Geospasial ST2023, Kondisi 2022 Semester 1/Chief Statistician Regulation Number 1/2020, February 5 2020, as a revision of Chief Statistician Regulation Number 3 of 2019 on Code and Name of Regional Level of Data Collection; ST2023 Geospatial Framework Updating Activity, Conditions of 2022 Semester 1

Tabel
Table 2.1.2

**Jumlah Dusun, RW, dan RT Menurut Kecamatan di
Kabupaten Muara Enim, 2022**
**Number of Villages and Wards by Subdistrict in Muara Enim
Regency, 2022**

Kecamatan Subdistrict	Dusun	RW	RT
(1)	(2)	(3)	(4)
Semendo Darat Laut	37	-	77
Semendo Darat Ulu	38	-	76
Semendo Darat Tengah	34	-	68
Tanjung Agung	42	-	84
Panang Enim	34	-	68
Rambang	63	-	181
Lubai	52	-	104
Lubai Ulu	43	-	152
Lawang Kidul	20	32	228
Muara Enim	34	34	200
Ujan Mas	43	-	98
Gunung Megang	58	-	133
Benakat	20	-	40
Belimbing	40	-	94
Rambang Niru	65	-	149
Empat Petulai Dangku	42	-	80
Gelumbang	52	5	137
Lembak	30	-	60
Sungai Rotan	65	-	132
Muara Belida	25	-	60
Kelekar	25	-	50
Belida Darat	28	-	56
Muara Enim	890	71	2 327

Sumber/Source: Dinas Pemberdayaan Masyarakat dan Desa Kabupaten Muara Enim/Community Empowerment and Countryside Service of Muara Enim Regency

Tabel
Table 2.1.2

**Jumlah Dusun, RW, dan RT Menurut Kecamatan di
Kabupaten Muara Enim, 2022**
*Number of Villages and Wards by Subdistrict in Muara Enim
Regency, 2022*

Kecamatan Subdistrict	Desa/Kelurahan Villages	Dusun	RW	RT
(1)	(2)	(3)	(4)	(5)
Semendo Darat Laut	Pulau Panggung	6	-	12
	Muara Dua	3	-	6
	Muara Danau	3	-	6
	Penyandingan	3	-	6
	Tanah Abang	3	-	8
	Pagar Agung	3	-	6
	Babatan	6	-	12
	Penindaian	5	-	10
	Karya Nyata	3	-	6
	Perapau	2	-	5
	Jumlah		37	0
Semendo Darat Ulu	Aremantai	5	-	10
	Siring Agung	2	-	4
	Segamit	5	-	10
	Pajar Bulan	6	-	12
	Tanjung Agung	4	-	8
	Datar Lebar	3	-	6
	Cahaya Alam	4	-	8
	Tanjung Tiga	3	-	6
	Danau Gerak	3	-	6
	Pelakat	3	-	6
	Jumlah		38	0
Semendo Darat Tengah	Tanjung Raya	4	-	8
	Sri Tanjung	2	-	4
	Tebing Abang	2	-	4
	Batu Surau	2	-	4
	Tenam Bungkok	4	-	8
	Kota Padang	2	-	4
	Gunung Agung	5	-	10
	Rekimai Jaya	2	-	4

Lanjutan Tabel/*Continued Table 2.1.2*

Kecamatan Subdistrict	Desa/Kelurahan Villages	Dusun	RW	RT
(1)	(2)	(3)	(4)	(5)
	Muara Tenang	3	-	6
	Palak Tanah	3	-	6
	Kota Agung	3	-	6
	Swarna Dwipa	2	-	4
	Jumlah	34	0	68
Tanjung Agung	Pandan Enim	4	-	8
	Paduraksa	4	-	8
	Embawang	2	-	4
	Lesung Batu	2	-	4
	Tanjung Bulan	2	-	4
	Pagar Dewa	2	-	4
	Matas	3	-	7
	Tanjung Agung	6	-	12
	Muara Emil	3	-	6
	Tanjung Karang	3	-	4
	Seleman	2	-	4
	Penyandingan	2	-	4
	Tanjung Lalang	3	-	7
	Pulau Panggung	4	-	8
	Jumlah	42	0	84
Panang Enim	Lubuk Nipis	3	-	6
	Padang Bindu	5	-	10
	Bedegung	3	-	6
	Muara Meo	3	-	6
	Pandan Dulang	2	-	4
	Inderamayu	3	-	6
	Sukaraja	2	-	4
	Tanjung Baru	2	-	4
	Lambur	2	-	4
	Lebak Budi	5	-	10

Lanjutan Tabel/Continued Table 2.1.2

Kecamatan Subdistrict	Desa/Kelurahan Villages	Dusun	RW	RT
(1)	(2)	(3)	(4)	(5)
	Sugihwaras	2	-	4
	Pagar Jati	2	-	4
	Jumlah	34	0	68
Rambang	Sumber Rahayu	9	-	23
	Sugihwaras	6	-	21
	Baru Rambang	3	-	9
	Negeri Agung	2	-	4
	Sugihan	7	-	14
	Sukarami	3	-	10
	Tanjung Dalam	3	-	6
	Tanjung Raya	4	-	8
	Pagar Agung	7	-	26
	Marga Mulya	6	-	17
	Kencana Mulya	5	-	22
	Sugihwaras Barat	6	-	17
	Air Keruh	2	-	4
	Jumlah	63	0	181
Lubai	Beringin	7	-	14
	Aur	4	-	8
	Jiwa Baru	9	-	18
	Kota Baru	4	-	8
	Pagar Gunung	6	-	12
	Gunung Raja	7	-	14
	Tanjung Kemala	4	-	8
	Sukamerindu	5	-	10
	Air Asam	3	-	6
	Menanti	3	-	6
	Jumlah	52	0	104
Lubai Ulu	Karang Agung	6	-	20
	Pagar Dewa	4	-	17
	Prabumenang	2	-	10
	Lecah	4	-	11

Lanjutan Tabel/*Continued Table 2.1.2*

Kecamatan Subdistrict	Desa/Kelurahan Villages	Dusun	RW	RT
(1)	(2)	(3)	(4)	(5)
	Sumber Mulia	7	-	29
	Karang Mulya	5	-	17
	Mekar Jaya	2	-	7
	Lubai Persada	4	-	10
	Lubai Makmur	2	-	5
	Sumber Asri	2	-	11
	Karang Sari	5	-	15
	Jumlah	43	0	152
Lawang Kidul	Tegal Rejo	4	-	18
	Darmo	5	-	10
	Lingga	6	-	26
	Keban Agung	5	-	36
	Kel. Tanjung Enim	-	12	56
	Kel. Pasar Tj. Enim	-	7	28
	Kel. Tj. Enim Selatan	-	13	54
	Jumlah	20	32	228
Muara Enim	Kepur	3	-	6
	Tanjung Serian	2	-	4
	Karang Raja	7	-	14
	Tanjung Raja	4	-	8
	Lubuk Empelas	2	-	4
	Tanjung Jati	2	-	4
	Muara Lawai	4	-	9
	Muara Harapan	3	-	8
	Saka Jaya	4	-	11
	Harapan Jaya	3	-	9
	Kel. Pasar I	-	4	19
	Kel. Pasar II	-	7	25
	Kel. Pasar III	-	5	18
	Kel. Tungkal	-	3	9
	Kel. Muara Enim	-	10	32
	Kel. Air Lintang	-	5	20

Lanjutan Tabel/Continued Table 2.1.2

Kecamatan Subdistrict	Desa/Kelurahan Villages	Dusun	RW	RT
(1)	(2)	(3)	(4)	(5)
	Jumlah	34	34	200
Ujan Mas	Tanjung Raman	3	-	6
	Muara Gula Baru	2	-	14
	Muara Gula Lama	3	-	10
	Pinang Belarik	5	-	10
	Ujan Mas Lama	7	-	14
	Ujan Mas Baru	8	-	14
	Ulak Bandung	7	-	14
	Guci	3	-	6
	Ujan Mas Ulu (Pers)	5	-	10
	Jumlah	43	0	98
Gunung Megang	Gn. Megang Dalam	10	-	20
	Gn. Megang Luar	7	-	14
	Penanggiran	6	-	12
	Perjito	4	-	15
	Tanjung Terang	3	-	6
	Tanjung Muning	3	-	6
	Lubuk Mumpo	3	-	6
	Bangun Sari	6	-	12
	Sumaja Makmur	5	-	20
	Kayu Ara Sakti	2	-	4
	Sidomulyo	2	-	4
	Pajar Indah	3	-	6
	Panang Jaya	4	-	8
	Jumlah	58	0	133
Benakat	Padang Bindu	6	-	12
	Pagar Dewa	3	-	6
	Betung	2	-	4
	Pagar Jati	4	-	8
	Hidup Baru	3	-	6
	Rami Pasai	2	-	4
	Jumlah	20	0	40

Lanjutan Tabel/*Continued Table 2.1.2*

Kecamatan Subdistrict	Desa/Kelurahan Villages	Dusun	RW	RT
(1)	(2)	(3)	(4)	(5)
Belimbing	Tanjung	4	-	8
	Cinta Kasih	5	-	10
	Dalam	7	-	14
	Teluk Lubuk	4	-	8
	Darmo Kasih	3	-	9
	Berugo	2	-	4
	Belimbing	5	-	10
	Bulang	4	-	8
	Belimbing Jaya	2	-	4
	Simpang Tanjung	4	-	19
	Jumlah	40	0	94
Rambang Niru	Tebat Agung	6	-	11
	Gerinam	2	-	4
	Tanjung Menang	3	-	6
	Jemenang	6	-	12
	Lubuk Raman	7	-	14
	Suban Jeriji	7	-	14
	Gemawang	4	-	8
	Air Limau	6	-	17
	Muara Emburung	3	-	10
	Manunggal Jaya	4	-	8
	Air Talas	2	-	7
	Air Enau	2	-	12
	Manunggal Makmur	4	-	8
	Aur Duri	5	-	10
	Air Cekdam	2	-	4
	Kasih Dewa	2	-	4
Jumlah	65	0	149	
Empat Petulai Dangku	Dangku	5	-	10
	Siku	6	-	12
	Kuripan	4	-	8
	Batu Raja	4	-	8

Lanjutan Tabel/Continued Table 2.1.2

Kecamatan Subdistrict	Desa/Kelurahan Villages	Dusun	RW	RT
(1)	(2)	(3)	(4)	(5)
	Banuayu	8	-	16
	Gunung Raja	3	-	6
	Muara Niru	4	-	4
	Kahuripan Baru	2	-	4
	Pangkalan Babat	2	-	4
	Kuripan Selatan	4	-	8
	Jumlah	42	0	80
Gelumbang	Sukamenang	2	-	4
	Talang Taling	2	-	4
	Putak	3	-	6
	Gumai	2	-	4
	Bitis	2	-	4
	Payabakal	2	-	4
	Sigam	3	-	6
	Karang Endah	3	-	6
	Tambangan Kelekar	3	-	6
	Sebau	3	-	6
	Pinang Banjar	2	-	4
	Segayam	3	-	6
	Karta Mulya	2	-	4
	Jambu	2	-	4
	Midar	2	-	4
	Gaung Telang	2	-	4
	Melilian	3	-	6
	Pedataran	2	-	4
	Teluk Limau	2	-	4
	Suka Jaya	2	-	4
	Krg. Endah Selatan	3	-	9
	Betung	2	-	4
	Kel. Gelumbang	-	5	30
	Jumlah	52	5	137
Lembak	Alai	4	-	8

Lanjutan Tabel/*Continued Table 2.1.2*

Kecamatan Subdistrict	Desa/Kelurahan Villages	Dusun	RW	RT
(1)	(2)	(3)	(4)	(5)
	Sungai Duren	2	-	4
	Talang Nangka	4	-	8
	Petanang	4	-	8
	Tapus	2	-	4
	Lembak	4	-	8
	Kemang	2	-	4
	Tanjung Baru	2	-	4
	Alai Selatan	3	-	6
	Lubuk Enau	3	-	6
	Jumlah	30	0	60
Sungai Rotan	Modong	3	-	6
	Tanjung Miring	2	-	4
	Sukacinta	3	-	6
	Penandingan	3	-	6
	Danau Rata	5	-	10
	Sukarami	6	-	12
	Sukadana	4	-	8
	Petar Dalam	4	-	8
	Paya Angus	2	-	6
	Danau Tampang	3	-	6
	Kasai	3	-	6
	Sungai Rotan	4	-	8
	Tanding Marga	3	-	6
	Sukamerindu	5	-	10
	Muara Lematang	2	-	4
	Sukajadi	4	-	8
	Sukamaju	3	-	6
	Danau Baru	2	-	4
	Petar Luar	4	-	8
	Jumlah	65	0	132
Muara Belida	Gedung Buruk	3	-	6
	Arisan Musi	3	-	7

Lanjutan Tabel/Continued Table 2.1.2

Kecamatan Subdistrict	Desa/Kelurahan Villages	Dusun	RW	RT
(1)	(2)	(3)	(4)	(5)
	Harapan Mulya	2	-	6
	Arisan Musi Timur	3	-	6
	Tanjung Baru	7	-	16
	Kayu Ara Batu	2	-	7
	Mulia Abadi	2	-	6
	Patra Tani	3	-	6
	Jumlah	25	0	60
Kelekar	Menanti	6	-	12
	Suban Baru	2	-	4
	Teluk Jaya	4	-	8
	Pelempang	4	-	8
	Embacang Kelekar	4	-	8
	Tanjung Medang	3	-	6
	Menanti Selatan	2	-	4
	Jumlah	25	0	50
Belida Darat	Gaugam Asam	4	-	10
	Ibul	2	-	4
	Tanjung Bunut	4	-	8
	Babatan	2	-	4
	Sialingan	4	-	6
	Talang Balai	4	-	8
	Lubuk Semantung	2	-	4
	Lubuk Getam	2	-	4
	Tanjung Tiga	2	-	4
	Talang Beliuang	2	-	4
	Jumlah	28	0	56
Jumlah Keseluruhan	246 Desa / 10 Kel.	890	71	2 327

Catatan/Note: 254 Desa Definitif, 1 Desa Persiapan/254 Definitive Village, 1 Preparation Village

Sumber/Source: Dinas Pemberdayaan Masyarakat dan Desa Kabupaten Muara Enim/Community Empowerment and Countryside Service of Muara Enim Regency

2.2 DEWAN PERWAKILAN RAKYAT DAERAH REGIONAL HOUSE OF REPRESENTATIVE

Tabel 2.2.1 **Jumlah Anggota Dewan Perwakilan Rakyat Daerah Menurut Partai Politik dan Jenis Kelamin di Kabupaten Muara Enim, 2022**
Number of Regional House of Representatives's Members by Political Parties and Sex in Muara Enim Regency 2022

Partai Politik <i>Political Parties</i>	Laki-laki <i>Male</i>	Perempuan <i>Female</i>	Jumlah <i>Total</i>
(1)	(2)	(3)	(4)
PDIP	5	2	7
DEMOKRAT	4	1	5
GOLKAR	5	-	5
PPP	5	-	5
NasDem	4	-	4
GERINDRA	3	1	4
PKS	2	2	4
HANURA	3	-	3
PAN	2	-	2
BERKARYA	1	1	2
PKB	2	-	2
PERINDO	1	-	1
PBB	1	-	1
Muara Enim	38	7	45

Sumber/*Source*: Sekretariat DPRD Kabupaten Muara Enim/*House of Local Parliament of Muara Enim Regency*

Tabel
Table 2.2.2

**Jumlah Anggota Dewan Perwakilan Rakyat Daerah
Tingkat II Menurut Partai Politik, Tingkat Pendidikan dan
Jenis Kelamin di Kabupaten Muara Enim, 2022**
*Number of Regional House of Representatives's Members
by Political Parties, Education Level and Sex in Muara Enim
Regency, 2022*

Partai Politik Political Parties	SLTA/High School		DI-DIII/Undergraduate	
	Laki-laki Male	Perempuan Female	Laki-laki Male	Perempuan Female
(1)	(2)	(3)	(4)	(5)
PDIP	1	-	1	-
DEMOKRAT	2	-	-	-
GOLKAR	2	-	-	-
PPP	1	-	-	-
NasDem	1	-	-	-
GERINDRA	3	-	-	-
PKS	2	-	-	-
HANURA	1	-	-	-
PAN	1	-	-	-
BERKARYA	1	-	-	-
PKB	-	-	-	-
PERINDO	-	-	-	-
PBB	-	-	-	-
Muara Enim	15	-	1	-

Lanjutan Tabel/*Continued Table 2.2.2*

Partai Politik <i>Political Parties</i>	DIV-S1/ <i>Graduate</i>		S2-S3/ <i>Postgraduate</i>		Jumlah <i>Total</i>
	Laki-laki <i>Male</i>	Perempuan <i>Female</i>	Laki-laki <i>Male</i>	Perempuan <i>Female</i>	
(1)	(2)	(3)	(4)	(5)	(6)
PDIP	2	-	1	2	7
DEMOKRAT	2	-	-	1	5
GOLKAR	3	-	-	-	5
PPP	3	-	1	-	5
NasDem	3	-	-	-	4
GERINDRA	-	-	-	1	4
PKS	-	-	-	2	4
HANURA	2	-	-	-	3
PAN	1	-	-	-	2
BERKARYA	-	1	-	-	2
PKB	2	-	-	-	2
PERINDO	-	-	1	-	1
PBB	-	-	1	-	1
Muara Enim	18	1	4	6	45

Sumber/*Source*: Sekretariat DPRD Kabupaten Muara Enim/*House of Local Parliament of Muara Enim Regency*

Tabel
Table 2.2.3

**Jumlah Anggota Dewan Perwakilan Rakyat Daerah
Tingkat II Menurut Umur dan Jenis Kelamin di Kabupaten
Muara Enim, 2022**
*Number of Regional House of Representatives's Members by
Age and Sex in Muara Enim Regency, 2022*

Umur (Tahun) <i>Age (Years Old)</i>	Laki-laki <i>Male</i>	Perempuan <i>Female</i>	Jumlah <i>Total</i>
(1)	(2)	(3)	(4)
21 - 35	3	3	6
36 - 49	19	3	22
50 - 59	9	-	9
60 +	7	1	8
Muara Enim	38	7	45

Sumber/Source: Sekretariat DPRD Kabupaten Muara Enim/House of Local Parliament of Muara Enim Regency

Tabel
Table 2.2.4

Komposisi Keanggotaan DPRD di Kabupaten Muara Enim Menurut Daerah Pemilihan dan Partai Politik, 2022
Number of Membership of Local Parliament by Constituency and Political Party in Muara Enim Regency, 2022

Daerah Pemilihan <i>Constituency</i>	PDIP		Demokrat		Golkar	
	Laki-laki <i>Male</i>	Perempuan <i>Female</i>	Laki-laki <i>Male</i>	Perempuan <i>Female</i>	Laki-laki <i>Male</i>	Perempuan <i>Female</i>
(1)	(2)	(3)	(4)	(5)	(6)	(7)
Muara Enim 1:	-	2	2	-	1	-
1. Muara Enim						
2. Ujan Mas						
3. Benakat						
4. Belimbing						
5. Gunung Megang						
Muara Enim 2:	2	-	1	-	1	-
1. Rambang Niru						
2. Empat Petulai Dangku						
3. Rambang						
4. Lubai						
5. Lubai Ulu						
Muara Enim 3:	1	-	1	-	2	-
1. Gelumbang						
2. Sungai Rotan						
3. Lembak						
4. Kelekar						
5. Belida Darat						
6. Muara Belida						
Muara Enim 4:	2	-	-	1	1	-
1. Lawang Kidul						
2. Tanjung Agung						
3. Panang Enim						
4. Semende Darat Tengah						
5. Semende Darat Ulu						
6. Semende Darat Laut						
Muara Enim	5	2	4	1	54	-

Lanjutan Tabel/Continued Table 2.2.4

Daerah Pemilihan Constituency	PPP		NasDem		GERINDRA	
	Laki-laki Male	Perempuan Female	Laki-laki Male	Perempuan Female	Laki-laki Male	Perempuan Female
(1)	(2)	(3)	(4)	(5)	(6)	(7)
Muara Enim 1:	1	-	1	-	1	-
1. Muara Enim						
2. Ujan Mas						
3. Benakat						
4. Belimbing						
5. Gunung Megang						
Muara Enim 2:	1	-	1	-	1	-
1. Rambang Niru						
2. Empat Petulai Dangku						
3. Rambang						
4. Lubai						
5. Lubai Ulu						
Muara Enim 3:	1	-	1	-	-	1
1. Gelumbang						
2. Sungai Rotan						
3. Lembak						
4. Kelekar						
5. Belida Darat						
6. Muara Belida						
Muara Enim 4:	2	-	1	-	1	-
1. Lawang Kidul						
2. Tanjung Agung						
3. Panang Enim						
4. Semende Darat Tengah						
5. Semende Darat Ulu						
6. Semende Darat Laut						
Muara Enim	5	-	4	-	3	1

Lanjutan Tabel/*Continued Table 2.2.4*

Daerah Pemilihan <i>Constituency</i>	PKS		Hanura		PAN	
	Laki-laki <i>Male</i>	Perempuan <i>Female</i>	Laki-laki <i>Male</i>	Perempuan <i>Female</i>	Laki-laki <i>Male</i>	Perempuan <i>Female</i>
(1)	(2)	(3)	(4)	(5)	(6)	(7)
Muara Enim 1:	1	-	1	-	-	-
1. Muara Enim						
2. Ujan Mas						
3. Benakat						
4. Belimbing						
5. Gunung Megang						
Muara Enim 2:	-	1	-	-	1	-
1. Rambang Niru						
2. Empat Petulai Dangku						
3. Rambang						
4. Lubai						
5. Lubai Ulu						
Muara Enim 3:	1	-	1	-	-	-
1. Gelumbang						
2. Sungai Rotan						
3. Lembak						
4. Kelekar						
5. Belida Darat						
6. Muara Belida						
Muara Enim 4:	-	1	1	-	1	-
1. Lawang Kidul						
2. Tanjung Agung						
3. Panang Enim						
4. Semende Darat Tengah						
5. Semende Darat Ulu						
6. Semende Darat Laut						
Muara Enim	2	2	3	-	2	1

Lanjutan Tabel/*Continued Table 2.2.4*

Daerah Pemilihan <i>Constituency</i>	Berkarya		PKB		Perindo	
	Laki-laki <i>Male</i>	Perempuan <i>Female</i>	Laki-laki <i>Male</i>	Perempuan <i>Female</i>	Laki-laki <i>Male</i>	Perempuan <i>Female</i>
(1)	(2)	(3)	(4)	(5)	(6)	(7)
Muara Enim 1:	-	-	1	-	-	-
1. Muara Enim						
2. Ujan Mas						
3. Benakat						
4. Belimbing						
5. Gunung Megang						
Muara Enim 2:	1	-	-	-	-	-
1. Rambang Niru						
2. Empat Petulai Dangku						
3. Rambang						
4. Lubai						
5. Lubai Ulu						
Muara Enim 3:	-	1	-	-	1	-
1. Gelumbang						
2. Sungai Rotan						
3. Lembak						
4. Kelekar						
5. Belida Darat						
6. Muara Belida						
Muara Enim 4:	-	-	1	-	-	-
1. Lawang Kidul						
2. Tanjung Agung						
3. Panang Enim						
4. Semende Darat Tengah						
5. Semende Darat Ulu						
6. Semende Darat Laut						
Muara Enim	1	1	2	-	1	-

Lanjutan Tabel/*Continued Table 2.2.4*

Daerah Pemilihan <i>Constituency</i>	PBB		Jumlah	
	Laki-laki <i>Male</i>	Perempuan <i>Female</i>	Laki-laki <i>Male</i>	Perempuan <i>Female</i>
(1)	(2)	(3)	(4)	(5)
Muara Enim 1:	1	-	10	2
1. Muara Enim				
2. Ujan Mas				
3. Benakat				
4. Belimbing				
5. Gunung Megang				
Muara Enim 2:	-	-	9	1
1. Rambang Niru				
2. Empat Petulai Dangku				
3. Rambang				
4. Lubai				
5. Lubai Ulu				
Muara Enim 3:	-	-	9	2
1. Gelumbang				
2. Sungai Rotan				
3. Lembak				
4. Kelekar				
5. Belida Darat				
6. Muara Belida				
Muara Enim 4:	-	-	10	2
1. Lawang Kidul				
2. Tanjung Agung				
3. Panang Enim				
4. Semende Darat Tengah				
5. Semende Darat Ulu				
6. Semende Darat Laut				
Muara Enim	1	-	38	7

Tabel 2.2.5 Jumlah Keputusan dan Peraturan Daerah di Kabupaten Muara Enim, 2021-2022
Number of Decision and Regional Regulation in Muara Enim Regency, 2021-2022

Jenis Keputusan/Peraturan Type of Decision/Regulation	2021	2022
(1)	(2)	(3)
Keputusan/Peraturan *)		
1. Keputusan DPRD	6	11
2. Keputusan Pimpinan DPRD	10	11
3. Peraturan DPRD	-	-
4. Keputusan Bersama	4	6
5. Keputusan Sekretariat DPRD	28	38
6. Nota Kesepakatan	-	6
Keputusan/Peraturan/Instruksi **)		
1. Peraturan Daerah (Perda)	7	8
2. Peraturan Bupati	27	60
3. Keputusan Bupati	1 189	862
4. Instruksi Bupati	-	-

Sumber/Source: *)Sekretariat DPRD Kabupaten Muara Enim/House of Local Parliament of Muara Enim Regency

**)Bagian Hukum Pemda Muara Enim/Law Departement of Muara Enim Local Government

Tabel
Table 2.2.6**Tingkat Kehadiran Anggota DPRD Tingkat II dalam Rapat Paripurna di Kabupaten Muara Enim, 2022**
Number of Attendance of Local Parliament in Muara Enim Regency, 2022

Rapat Meeting	Jumlah Anggota yang Hadir Number of Attendance
(1)	(2)
Rapat 1	28
Rapat 2	31
Rapat 3	34
Rapat 4	29
Rapat 5	30
Rapat 6	33
Rapat 7	32
Rapat 8	32
Rapat 9	28
Rapat 10	29
Rapat 11	36
Rapat 12	34
Rapat 13	31
Rapat 14	28
Rapat 15	33
Rapat 16	31
Rapat 17	36
Rapat 18	36
Rapat 19	31
Rapat 20	38
Rapat 21	30
Rapat 22	30
Rapat 23	30
Rapat 24	23

Sumber/Source: Sekretariat DPRD Kabupaten Muara Enim/House of Local Parliament of Muara Enim Regency

Tabel 2.2.7 Jumlah Respon dari Fraksi-fraksi Terhadap Laporan Pertanggungjawaban Kepala Daerah di Kabupaten Muara Enim, 2021-2022
Response Rate of Regent Responsibility Report in Muara Enim Regency, 2021-2021

Jenis Respon <i>Kind of Response</i>	2021	2022
(1)	(2)	(3)
Menolak/ <i>Reject</i>	35%	30%
Menerima dengan Catatan/ <i>Accept with Cause</i>	80%	75%
Menerima/ <i>Accept</i>	75%	80%

Sumber/*Source*: Sekretariat DPRD Kabupaten Muara Enim/*House of Local Parliament of Muara Enim Regency*

2.3 SUMBER DAYA MANUSIA HUMAN RESOURCES

Tabel 2.3.1 Jumlah Pegawai Negeri Sipil Menurut Jabatan dan Jenis Kelamin di Kabupaten Muara Enim, Desember 2021 dan Desember 2022
Number of Civil Servants by Occupation and Sex in Muara Enim Regency, December 2021 and December 2022

Jabatan <i>Occupation</i>	2021		
	Laki-laki <i>Male</i>	Perempuan <i>Female</i>	Jumlah <i>Total</i>
(1)	(2)	(3)	(4)
Jabatan Pimpinan Tinggi Utama <i>Senior Executives</i>	–	–	–
Jabatan Pimpinan Tinggi Madya <i>Middle Executives</i>	–	–	–
Jabatan Pimpinan Tinggi Pratama <i>Junior Executives</i>	30	3	33
Administrator/Administrator	154	52	206
Pengawas/Supervisor	417	324	741
Eselon V/5 th Echelon	–	1	1
Jabatan Fungsional Dosen <i>Certain Functional Position for Lecturer</i>	857	1 956	2 813
Jabatan Fungsional Guru <i>Certain Functional Position for Teacher</i>	–	–	–
Jabatan Fungsional Medis <i>Certain Functional Position for Medical Field</i>	101	833	934
Jabatan Fungsional Teknis <i>Certain Functional Position for Technical Field</i>	144	64	208
Jabatan Fungsional Umum/Pelaksana <i>General Functional Position</i>	709	864	1 573
Jumlah/Total	2 412	4 097	6 509

Lanjutan Tabel/Continued Table 2.3.1

Jabatan Occupation	2022		
	Laki-laki Male	Perempuan Female	Jumlah Total
(1)	(2)	(3)	(4)
Jabatan Pimpinan Tinggi Utama <i>Senior Executives</i>	-	-	-
Jabatan Pimpinan Tinggi Madya <i>Middle Executives</i>	-	-	-
Jabatan Pimpinan Tinggi Pratama <i>Junior Executives</i>	34	5	39
Administrator/Administrator	139	49	188
Pengawas/Supervisor	192	132	324
Eselon V/5 th Echelon	-	-	-
Jabatan Fungsional Dosen <i>Certain Functional Position for Lecturer</i>	-	-	-
Jabatan Fungsional Guru <i>Certain Functional Position for Teacher</i>	797	1 849	2 646
Jabatan Fungsional Medis <i>Certain Functional Position for Medical Field</i>	104	887	991
Jabatan Fungsional Teknis <i>Certain Functional Position for Technical Field</i>	315	238	553
Jabatan Fungsional Umum/Pelaksana <i>General Functional Position</i>	732	904	1 636
Jumlah/Total	2 313	4 064	6 377

Catatan/Note: Jumlah Pegawai Negeri Sipil yang Bekerja pada Instansi Daerah/Number of Civil Servants Working at Regional Institutions

Sumber/Source: Badan Kepegawaian Negara (BKN)/ National Civil Service Agency

Tabel
Table 2.3.2

Jumlah Pegawai Negeri Sipil Menurut Tingkat Pendidikan dan Jenis Kelamin di Kabupaten Muara Enim, Desember 2021 dan Desember 2022
Number of Civil Servants by Educational Level and Sex in Muara Enim Regency, Desember 2021 and Desember 2022

Tingkat Pendidikan <i>Educational Level</i>	2021		
	Laki-laki <i>Male</i>	Perempuan <i>Female</i>	Jumlah <i>Total</i>
(1)	(2)	(3)	(4)
Sekolah Dasar (SD) <i>Primary School</i>	9	1	10
Sekolah Menengah Pertama (SMP) <i>Junior High School</i>	27	2	29
Sekolah Menengah Atas (SMA) <i>Senior High School</i>	426	302	728
Diploma I/Akta I <i>Diploma I/Akta I</i>	3	6	9
Diploma II/Akta II <i>Diploma II/Akta II</i>	156	207	363
Diploma III/Akta III <i>Diploma III/Akta III</i>	138	832	970
Diploma IV/Akta IV <i>Diploma IV/Akta IV</i>	28	46	74
S1/Sarjana <i>Under Graduate/Bachelor</i>	1 378	2 488	3 866
S2/Pasca Sarjana <i>Graduate</i>	247	213	460
S3/Doktor/Ph.D <i>Post Graduate</i>	–	–	–
Jumlah/Total	2 412	4 097	6 509

Lanjutan Tabel/Continued Table 2.3.2

Tingkat Pendidikan <i>Educational Level</i>	2022		
	Laki-laki <i>Male</i>	Perempuan <i>Female</i>	Jumlah <i>Total</i>
(1)	(2)	(3)	(4)
Sekolah Dasar (SD) <i>Primary School</i>	6	1	7
Sekolah Menengah Pertama (SMP) <i>Junior High School</i>	23	2	25
Sekolah Menengah Atas (SMA) <i>Senior High School</i>	369	245	614
Diploma I/Akta I <i>Diploma I/Akta I</i>	2	3	5
Diploma II/Akta II <i>Diploma II/Akta II</i>	118	149	267
Diploma III/Akta III <i>Diploma III/Akta III</i>	177	887	1 064
Diploma IV/Akta IV <i>Diploma IV/Akta IV</i>	29	75	104
S1/Sarjana <i>Under Graduate/Bachelor</i>	1 330	2 448	3 778
S2/Pasca Sarjana <i>Graduate</i>	259	254	513
S3/Doktor/Ph.D <i>Post Graduate</i>	-	-	-
Jumlah/Total	2 313	4 064	6 377

Catatan/Note: Jumlah Pegawai Negeri Sipil yang Bekerja pada Instansi Daerah/Number of Civil Servants Working at Regional Institutions

Sumber/Source: Badan Kepegawaian Negara (BKN)/ National Civil Service Agency

Tabel
Table 2.3.3

**Jumlah Pegawai Negeri Sipil Menurut Tingkat
Kepangkatan dan Jenis Kelamin di Kabupaten Muara
Enim, Desember 2021 dan Desember 2022**
*Number of Civil Servants by Hierarchy and Sex in Muara
Enim Regency, Desember 2021 and Desember 2022*

Pangkat/Golongan/Ruang Hierarchy	2021		
	Laki-laki Male	Perempuan Female	Jumlah Total
(1)	(2)	(3)	(4)
Golongan I/Range I	16	3	19
1. I/A (Juru Muda/Junior Clerk)	1	–	1
2. I/B (Juru Muda Tingkat I/First Class Junior Clerk)	1	1	2
3. I/C (Juru/Clerk)	4	–	4
4. I/D (Juru Tingkat I/First Class Clerk)	10	2	12
Golongan II/Range II	364	379	743
5. II/A (Pengatur Muda/Junior Supervisor)	28	10	38
6. II/B (Pengatur Muda Tingkat I/First Class Junior Supervisor)	62	41	103
7. II/C (Pengatur/Supervisor)	134	109	243
8. II/D (Pengatur Tingkat I/First Class Supervisor)	140	219	359
Golongan III/Range III	1 387	2 690	4 077
9. III/A (Penata Muda/Junior Superintendent)	302	517	819
10. III/B (Penata Muda Tingkat I/First Class Junior Superintendent)	259	732	991
11. III/C (Penata/Superintendent)	387	799	1 186
12. III/D (Penata Tingkat I/First Class Superintendent)	439	642	1 081
Golongan IV/Range IV	645	1 025	1 670
13. IV/A (Pembina/Administrator)	410	706	1 116
14. IV/B (Pembina Tingkat I/First Class Administrator)	206	312	518
15. IV/C (Pembina Utama Muda/Junior Administrator)	29	6	35
16. IV/D (Pembina Utama Madya/Middle Administrator)	–	1	1
17. IV/E (Pembina Utama/Senior Administrator)	–	–	–
Jumlah/Total	2 412	4 097	6 509

Lanjutan Tabel/Continued Table 2.3.3

Pangkat/Golongan/Ruang Hierarchy	2022		
	Laki-laki Male	Perempuan Female	Jumlah Total
(1)	(2)	(3)	(4)
Golongan I/Range I	11	2	13
1. I/A (Juru Muda/Junior Clerk)	-	-	-
2. I/B (Juru Muda Tingkat I/First Class Junior Clerk)	-	-	-
3. I/C (Juru/Clerk)	4	1	5
4. I/D (Juru Tingkat I/First Class Clerk)	7	1	8
Golongan II/Range II	374	385	759
5. II/A (Pengatur Muda/Junior Supervisor)	24	10	34
6. II/B (Pengatur Muda Tingkat I/First Class Junior Supervisor)	41	29	70
7. II/C (Pengatur/Supervisor)	161	177	338
8. II/D (Pengatur Tingkat I/First Class Supervisor)	148	169	317
Golongan III/Range III	1 337	2 748	4 085
9. III/A (Penata Muda/Junior Superintendent)	292	549	841
10. III/B (Penata Muda Tingkat I/First Class Junior Superintendent)	232	587	819
11. III/C (Penata/Superintendent)	352	894	1 246
12. III/D (Penata Tingkat I/First Class Superintendent)	461	718	1 179
Golongan IV/Range IV	591	929	1 520
13. IV/A (Pembina/Administrator)	365	607	972
14. IV/B (Pembina Tingkat I/First Class Administrator)	187	310	497
15. IV/C (Pembina Utama Muda/Junior Administrator)	38	9	47
16. IV/D (Pembina Utama Madya/Middle Administrator)	1	3	4
17. IV/E (Pembina Utama/Senior Administrator)	-	-	-
Jumlah/Total	2 313	4 064	6 377

Catatan/Note: Jumlah Pegawai Negeri Sipil yang Bekerja pada Instansi Daerah/Number of Civil Servants Working at Regional Institutions

Sumber/Source: Badan Kepegawaian Negara (BKN)/ National Civil Service Agency

Tabel
Table 2.3.4**Jumlah Personel per Satuan, Pangkat, dan Jenis Kelamin di Kabupaten Muara Enim, 2022**
Number of Personnel by Unit, Rank, and Sex in Muara Enim Regency, 2022

Fungsi Function	AKBP		KOMPOL		AKP	
	Laki-laki Male	Perempuan Female	Laki-laki Male	Perempuan Female	Laki-laki Male	Perempuan Female
(1)	(2)	(3)	(2)	(3)	(2)	(3)
BIN	1	-	5	-	5	-
PIMPINAN	1	-	1	-	-	-
BAGOPS	-	-	1	-	1	-
BAG SDM	-	-	1	-	-	-
BAG REN	-	-	1	-	-	-
BAGLOG	-	-	1	-	1	-
SIPROPAM	-	-	1	-	1	-
SATTAHTI	-	-	-	-	-	-
SIUM	-	-	-	-	-	-
SIKEU	-	-	-	-	-	-
SIWAS	-	-	-	-	-	-
SITIK	-	-	-	-	-	-
SIDOKKES	-	-	-	-	-	-
SIKUM	-	-	-	-	1	-
SIHUMAS	-	-	-	-	1	-
PA/BA POLRES	-	-	-	-	-	-
OPSNAL	-	-	-	-	13	-
SAT INTELKAM	-	-	-	-	1	-
SAT RESKRIM	-	-	-	-	1	-
SATRESNARKOBA	-	-	-	-	1	-
SAT BINMAS	-	-	-	-	1	-
SAT SABHARA	-	-	-	-	1	-
SAT LANTAS	-	-	-	-	1	-
SPK / BAMIN	-	-	-	-	-	-
SEK SEMENDO	-	-	-	-	1	-
SEK TANJUNG AGUNG	-	-	-	-	1	-
SEK LAWANG KIDUL	-	-	-	-	-	-
SEK GUNUNG MEGANG	-	-	-	-	1	-
SEK RAMBANG DANGKU	-	-	-	-	1	-
SEK RAMBANG LUBAI	-	-	-	-	1	-
SEK LEMBAK	-	-	-	-	1	-
SEK GELUMBANG	-	-	-	-	-	-
SEK SUNGAI ROTAN	-	-	-	-	-	-
SEK RAMBANG	-	-	-	-	1	-
Jumlah	1	-	5	-	18	-

Lanjutan Tabel/Continued Table 2.3.4

Fungsi Function	IPTU		IPDA		AIPTU	
	Laki-laki Male	Perempuan Female	Laki-laki Male	Perempuan Female	Laki-laki Male	Perempuan Female
(1)	(2)	(3)	(2)	(3)	(2)	(3)
BIN	6	-	4	1	6	-
PIMPINAN	-	-	-	-	-	-
BAGOPS	2	-	3	-	-	-
BAGSDM	-	-	-	-	-	-
BAGREN	1	-	-	-	-	-
BAGLOG	-	-	1	-	-	-
SIPROPAM	-	-	-	-	2	-
SATTAHTI	1	-	-	-	-	-
SIUM	-	-	-	-	-	-
SIKEU	1	-	-	-	-	-
SIWAS	1	-	-	1	-	-
SITIK	-	-	-	-	-	-
SIDOKKES	-	-	-	-	3	-
SIKUM	-	-	-	-	1	-
SIHUMAS	-	-	-	-	-	-
PA/BA POLRES	-	-	-	-	-	-
OPSNAL	18	1	15	6	42	-
SAT INTELKAM	1	-	3	-	2	-
SAT RESKRIM	4	-	-	-	2	-
SATRESNARKOBA	-	-	2	-	2	-
SAT BINMAS	-	-	2	-	3	-
SAT SABHARA	1	-	-	6	-	-
SAT LANTAS	1	1	1	-	5	-
SPK / BAMIN	1	-	-	-	-	-
SEK SEMENDO	-	-	-	-	4	-
SEK TANJUNG AGUNG	1	-	-	-	5	-
SEK LAWANG KIDUL	2	-	1	-	3	-
SEK GUNUNG MEGANG	-	-	3	-	4	-
SEK RAMBANG DANGKU	-	-	1	-	2	-
SEK RAMBANG LUBAI	1	-	-	-	4	-
SEK LEMBAK	1	-	1	-	-	-
SEK GELUMBANG	2	-	1	-	3	-
SEK SUNGAI ROTAN	3	-	-	-	1	-
SEK RAMBANG	-	-	-	-	2	-
Jumlah	24	1	19	7	48	-

Lanjutan Tabel/Continued Table 2.3.4

Fungsi Function	AIPDA		BRIPKA		BRIGD	
	Laki-laki Male	Perempuan Female	Laki-laki Male	Perempuan Female	Laki-laki Male	Perempuan Female
(1)	(2)	(3)	(2)	(3)	(2)	(3)
BIN	13	1	19	2	1	2
PIMPINAN	-	-	-	-	-	-
BAGOPS	1	-	2	-	-	1
BAG SDM	1	-	2	1	1	1
BAG REN	3	-	-	-	-	-
BAGLOG	2	-	1	-	-	-
SIPROPAM	2	-	3	-	-	-
SATTAHTI	-	-	3	-	-	-
SIUM	-	-	-	-	-	-
SIKEU	1	1	1	-	-	-
SIWAS	1	-	2	1	-	-
SITIK	-	-	2	-	-	-
SIDOKKES	-	-	-	-	-	1
SIKUM	1	-	1	-	-	-
SIHUMAS	1	-	2	-	-	-
PA/BA POLRES	-	-	-	-	-	-
OPSNAL	139	1	145	2	27	2
SAT INTELKAM	8	-	15	-	3	1
SAT RESKRIM	9	-	9	-	2	-
SATRESNARKOBA	1	-	6	-	4	-
SAT BINMAS	15	-	4	1	-	-
SAT SABHARA	12	-	12	-	7	-
SAT LANTAS	4	1	20	1	4	1
SPK / BAMIN	2	-	6	-	-	-
SEK SEMENDO	7	-	6	-	-	-
SEK TANJUNG AGUNG	7	-	9	-	-	-
SEK LAWANG KIDUL	13	-	8	-	-	-
SEK GUNUNG MEGANG	4	-	11	-	3	-
SEK RAMBANG DANGKU	11	-	4	-	1	-
SEK RAMBANG LUBAI	11	-	9	-	-	-
SEK LEMBAK	11	-	7	-	-	-
SEK GELUMBANG	9	-	6	-	1	-
SEK SUNGAI ROTAN	11	-	3	-	-	-
SEK RAMBANG	4	-	10	-	2	-
Jumlah	152	2	164	4	28	4

Lanjutan Tabel/Continued Table 2.3.4

Fungsi Function	BRIPTU		BRIPDA		Jumlah	
	Laki-laki Male	Perempuan Female	Laki-laki Male	Perempuan Female	Laki-laki Male	Perempuan Female
(1)	(2)	(3)	(2)	(3)	(2)	(3)
BIN	8	2	11	2	79	10
PIMPINAN	-	-	-	-	2	0
BAG OPS	4	1	2	-	16	2
BAG SDM	-	-	1	1	6	3
BAG REN	-	-	-	-	5	0
BAG LOG	-	-	-	-	6	0
SIPROPAM	4	-	-	-	13	0
SATTAHTI	-	-	-	-	4	0
SIUM	-	1	6	1	6	2
SIKEU	-	-	-	-	3	1
SIWAS	-	-	-	-	4	2
SITIK	-	-	2	-	4	0
SIDOKKES	-	-	-	-	3	1
SIKUM	-	-	-	-	4	0
SIHUMAS	-	-	-	-	4	0
PA/BA POLRES	-	-	-	-	0	0
OPSNAL	73	9	44	1	516	22
SAT INTELKAM	1	1	3	-	37	2
SAT RESKRIM	12	1	5	1	44	2
SAT NARKOBA	5	2	-	-	21	2
SAT BINMAS	-	1	-	-	25	2
SAT SABHARA	2	-	27	-	62	6
SAT LANTAS	11	2	1	-	48	6
SPK / BAMIN	-	1	-	-	9	1
SEK SEMENDO	3	-	-	-	21	0
SEK TANJUNG AGUNG	7	-	-	-	30	0
SEK LAWANG KIDUL	2	1	2	-	31	1
SEK GUNUNG MEGANG	3	-	-	-	29	0
SEK RAMBANG DANGKU	6	-	1	-	27	0
SEK RAMBANG LUBAI	6	-	-	-	32	0
SEK LEMBAK	6	-	2	-	29	0
SEK GELUMBANG	5	-	2	-	29	0
SEK SUNGAI ROTAN	3	-	-	-	21	0
SEK RAMBANG	1	-	1	-	21	0
Jumlah	81	11	55	3	595	32

Sumber/Source: Kepolisian Resort Muara Enim/Police Resort of Muara Enim Regency

2.4 KEUANGAN PEMERINTAH GOVERNMENT FINANCE

Tabel 2.4.1 **Realisasi Pendapatan Pemerintah Kabupaten Muara Enim Menurut Jenis Pendapatan (ribu rupiah), 2019–2022**
Table 2.4.1 **Actual Muara Enim Regency/Municipal Government Revenues by Kind of Revenues (thousand rupiahs), 2019–2022**

Jenis Pendapatan/Kind of Revenues	2019	2020
(1)	(2)	(3)
1. Pendapatan Asli Daerah (PAD)/Regional Revenue	303 296 321 151,66	248 525 026 749,97
1.1 Pajak Daerah/Regional Tax	139 778 756 339,06	81 431 392 333,00
1.2 Retribusi Daerah/Regional Retribution	8 414 129 214,70	7 846 509 547,29
1.3 Hasil Perusahaan Milik Daerah dan Pengelolaan Kekayaan Daerah yang Dipisahkan Regional-Owned Company Revenue and Separated Management of Regional Wealth	18 457 705 991,79	19 194 249 783,73
1.4 Lain-lain PAD yang Sah/Other Regional Revenue	136 645 729 606,11	140 052 875 085,95
2. Dana Perimbangan/Balance Funds	2 155 493 438 671,00	1 635 294 891 940,00
2.1 Bagi Hasil Pajak/Tax Sharing Revenue	525 685 008 792,00	376 934 176 850,00
2.2 Bagi Hasil Bukan Pajak/Sumber Daya Alam Non-Tax Sharing Revenue/Natural Resources	686 454 156 344,00	413 864 771 460,00
2.3 Dana Alokasi Umum/General Allocation Fund	686 250 571 000,00	613 136 927 000,00
2.4 Dana Alokasi Khusus/Special Allocation Fund	257 103 702 535,00	231 359 016 630,00
3. Lain-lain Pendapatan yang Sah/Other Revenue	613 235 516 597,35	576 357 019 199,90
3.1 Pendapatan Hibah/Grant	123 350 976 764,00	113 332 202 116,00
3.2 Dana Darurat/Emergency Fund
3.3 Dana Bagi Hasil Pajak dari Provinsi dan Pemerintah Daerah Lainnya/Tax Sharing Revenue from Provincial and Other Regional Governments	204 430 453 971,09	124 492 285 955,00
3.4 Dana Penyesuaian dan Otonomi Daerah Regional Adjustment and Autonomy Fund
3.5 Bantuan Keuangan dari Provinsi atau Pemerintah Daerah Lainnya/Financial Assistance from Provincial or Other Regional Governments	7 968 302 542,28	44 127 794 914,08
3.6 Lainnya/Others	277 485 783 319,98	294 404 736 214,82
Jumlah/Total	3 072 025 276 420,01	2 460 176 937 889,87

Lanjutan Tabel/*Continued Table 2.4.1*

Jenis Pendapatan/ <i>Kind of Revenues</i>	2021	2022
(1)	(4)	(5)
1. Pendapatan Asli Daerah (PAD)/<i>Regional Revenue</i>	240 472 782 977,73	245 772 685 482,15
1.1 Pajak Daerah/ <i>Regional Tax</i>	83 461 029 231,00	83 967 487 348,20
1.2 Retribusi Daerah/ <i>Regional Retribution</i>	7 597 636 861,00	4 356 664 501,55
1.3 Hasil Perusahaan Milik Daerah dan Pengelolaan Kekayaan Daerah yang Dipisahkan <i>Regional-Owned Company Revenue and Separated Management of Regional Wealth</i>	11 215 922 234,31	33 935 626 663,89
1.4 Lain-lain PAD yang Sah/ <i>Other Regional Revenue</i>	138 198 194 651,42	123 512 906 968,51
2. Dana Perimbangan/<i>Balance Funds</i>	1 992 765 223 046,00	2 492 190 465 751,00
2.1 Bagi Hasil Pajak/ <i>Tax Sharing Revenue</i>	732 780 345 954,00	551 861 932 584,00
2.2 Bagi Hasil Bukan Pajak/Sumber Daya Alam <i>Non-Tax Sharing Revenue/Natural Resources</i>	420 868 789 067,00	1 012 158 099 237,00
2.3 Dana Alokasi Umum/ <i>General Allocation Fund</i>	606 450 888 000,00	602 430 247 900,00
2.4 Dana Alokasi Khusus/ <i>Special Allocation Fund</i>	232 665 200 025,00	325 740 186 030,00
3. Lain-lain Pendapatan yang Sah/<i>Other Revenue</i>	262 358 440 947,23	286 196 293 393,01
3.1 Pendapatan Hibah/ <i>Grant</i>	13 020 513 894,00	23 150 316 614,00
3.2 Dana Darurat/ <i>Emergency Fund</i>
3.3 Dana Bagi Hasil Pajak dari Provinsi dan Pemerintah Daerah Lainnya/ <i>Tax Sharing Revenue from Provincial and Other Regional Governments</i>	143 626 139 794,25	227 666 235 187,53
3.4 Dana Penyesuaian dan Otonomi Daerah <i>Regional Adjustment and Autonomy Fund</i>
3.5 Bantuan Keuangan dari Provinsi atau Pemerintah Daerah Lainnya/ <i>Financial Assistance from Provincial or Other Regional Governments</i>	12 076 644 895,49	26 586 026 610,00
3.6 Lainnya/ <i>Others</i>	93 635 142 363,49	8 793 714 981,48
Jumlah/<i>Total</i>	2 739 438 218 970,96	3 268 630 458 626,16

Sumber/*Source*: Badan Pengelolaan Keuangan dan Aset daerah Kabupaten Muara Enim/*Financial and Asset Management Service of Muara Enim Regency*

Tabel
Table 2.4.2

**Realisasi Belanja Pemerintah Kabupaten Muara Enim
Menurut Jenis Belanja (ribu rupiah), 2019–2022
Actual Muara Enim Regency/Municipal Government
Expenditures by Kind of Expenditures (thousand rupiahs),
2019–2022**

Jenis Pendapatan <i>Kind of Revenues</i>	2019	2020
(1)	(2)	(3)
1. Belanja Tidak Langsung/<i>Indirect Expenditures</i>	1 275 757 114 491,64	1 259 613 897 339,15
1.1 Belanja Pegawai/ <i>Personnel Expenditures</i>	762 268 707 989,00	754 378 441 033,00
1.2 Belanja Bunga/ <i>Interest Expenditures</i>	8 010 479 702,38	6 158 881 982,97
1.3 Belanja Subsidi/ <i>Subsidies Expenditures</i>	4 443 380 000,00	3 073 440 000,00
1.4 Belanja Hibah/ <i>Grant Expenditures</i>	38 681 225 404,00	25 676 489 390,00
1.5 Belanja Bantuan Sosial/ <i>Social Aid Expenditures</i>	1 377 600 000,00	2 332 800 000,00
1.6 Belanja Bagi Hasil/ <i>Sharing Fund Expenditure</i>	12 667 926 428,76	6 981 574 000,00
1.7 Belanja Bantuan Keuangan <i>Financial Aids Expenditures</i>	445 282 299 832,50	424 375 904 580,00
1.8 Belanja Tidak Terduga/ <i>Unpredicted Expenditures</i>	3 025 495 135,00	36 636 366 353,18
2. Belanja Langsung/<i>Direct Expenditures</i>	1 716 436 552 310,85	1 252 267 775 914,64
2.1 Belanja Pegawai/ <i>Personnel Expenditures</i>
2.2 Belanja Barang dan Jasa <i>Goods and Services Expenditures</i>	827 967 524 553,93	710 281 604 645,04
2.3 Belanja Modal/ <i>Capital Expenditure</i>	888 469 027 756,92	541 986 171 269,60
Jumlah/<i>Total</i>	2 992 193 666 802,49	2 511 881 673 253,79

Lanjutan Tabel/*Continued Table 2.4.2*

Jenis Pendapatan <i>Kind of Revenues</i>	2021	2022
(1)	(4)	(5)
1. Belanja Tidak Langsung/<i>Indirect Expenditures</i>	1 258 012 940 982,45	1 313 597 945 299,88
1.1 Belanja Pegawai/ <i>Personnel Expenditures</i>	798 589 168 955,45	848 516 816 180,88
1.2 Belanja Bunga/ <i>Interest Expenditures</i>	1 258 012 940 982,45	1 313 597 945 299,88
1.3 Belanja Subsidi/ <i>Subsidies Expenditures</i>	477 192 500,00	80 700 000,00
1.4 Belanja Hibah/ <i>Grant Expenditures</i>	31 980 505 895,00	42 441 965 118,00
1.5 Belanja Bantuan Sosial/ <i>Social Aid Expenditures</i>	2 603 600 000,00	2 592 100 000,00
1.6 Belanja Bagi Hasil/ <i>Sharing Fund Expenditure</i>	9 597 244 439,00	8 690 015 260,00
1.7 Belanja Bantuan Keuangan <i>Financial Aids Expenditures</i>	402 608 007 628,00	405 320 762 112,00
1.8 Belanja Tidak Terduga/ <i>Unpredicted Expenditures</i>	7 533 312 919,00	1 064 700 000,00
2. Belanja Langsung/<i>Direct Expenditures</i>	1 148 917 701 164,04	1 563 401 082 661,28
2.1 Belanja Pegawai/ <i>Personnel Expenditures</i>
2.2 Belanja Barang dan Jasa <i>Goods and Services Expenditures</i>	717 341 242 809,24	794 259 304 639,28
2.3 Belanja Modal/ <i>Capital Expenditure</i>	431 576 458 354,80	769 141 778 022,00
Jumlah/<i>Total</i>	2 406 930 642 146,49	2 876 999 027 961,16

Sumber/*Source*: Badan Pengelolaan Keuangan dan Aset daerah Kabupaten Muara Enim/*Financial and Asset Management Service of Muara Enim Regency*

Tabel
Table 2.4.3

**Realisasi Penerimaan Pajak Bumi dan Bangunan (PBB) di
Kabupaten Muara Enim, 2021–2022**
*Realization of Land and Building Tax Received in Muara
Enim Regency, 2021–2022*

Uraian Explanations	2021	2022
(1)	(2)	(3)
1. Pedesaan/ <i>Rural</i>	1 102 542 808	1 906 088 349
2. Perkotaan/ <i>Urban</i>	8 373 617 388	7 161 911 989
3. Perkebunan/ <i>Plantation</i>	4 390 615 000	11 768 981 953
4. Kehutanan/ <i>Forestry</i>	3 682 190 000	4 206 357 919
5. Pertambangan Migas/ <i>Oil-Gas Mining</i>	331 365 680 000	388 679 233 000
6. Pertambangan Non Migas/ <i>Non Oil-Gas Mining</i>	22 761 783 000	100 690 513 580
Jumlah/Total	371 676 428 196	514 413 086 790

Sumber/Source: Badan Pendapatan Daerah Kabupaten Muara Enim/*Regional Revenue Service of Muara Enim Regency*

03

PENDUDUK DAN KETENAGAKERJAAN POPULATION AND EMPLOYMENT

Type of Activity



69,55% Working



6,86% Attending School



16,95% Housekeeping



2,99% Unemployment

PENJELASAN TEKNIS

TECHNICAL NOTES

1. Sumber utama data kependudukan adalah sensus penduduk yang dilaksanakan setiap sepuluh tahun sekali. Sensus penduduk telah dilaksanakan sebanyak tujuh kali sejak Indonesia merdeka, yaitu tahun 1961, 1971, 1980, 1990, 2000, 2010, dan 2020.

Di dalam sensus penduduk, pencacahan dilakukan terhadap seluruh penduduk yang berdomisili di wilayah teritorial Indonesia termasuk warga negara asing kecuali anggota korps diplomatik negara sahabat beserta keluarganya.

Metode pengumpulan data dalam sensus dilakukan dengan wawancara antara petugas sensus dengan responden dan juga melalui e-census. Pencatatan penduduk menggunakan konsep usual residence, yaitu konsep di mana penduduk biasa bertempat tinggal. Bagi penduduk yang bertempat tinggal tetap dicacah di mana mereka biasa tinggal, sedangkan untuk penduduk yang tidak bertempat tinggal tetap dicacah di tempat di mana mereka ditemukan petugas sensus pada malam 'Hari Sensus'. Termasuk penduduk yang tidak bertempat tinggal tetap adalah tuna wisma, awak kapal berbendera Indonesia, penghuni perahu/rumah apung, masyarakat terpencil/terasing,

1. *The main Source of demographic data is population census, which is conducted every ten years. Population Census has been conducted seven times since Indonesia's independence: 1961, 1971, 1980, 1990, 2000, 2010 and 2020.*

The population census enumerates all residents who domicile in the entire territory of Indonesia including foreign citizens except the diplomatic corps members and their families.

The method of data collection in a population census involves interviewing respondents and conducting e-census. Enumeration of the population uses the concept of "usual residence", which is the concept of "places where people usually live". De jure was applied to the permanent residents, while de facto was applied to non-permanent residents. The permanent residents were enumerated in place where they normally live, the non-permanent residents were enumerated where they were found by the enumerators, on the night of 'Census Date'. The non permanent residents include homeless people, ship crew, boat people, remote

dan pengungsi. Bagi mereka yang mempunyai tempat tinggal tetap dan sedang bepergian ke luar wilayah lebih dari enam bulan, tidak dicacah di tempat tinggalnya, tetapi dicacah di tempat tujuannya.

2. Untuk tahun yang tidak dilaksanakan sensus penduduk, data kependudukan diperoleh dari hasil proyeksi penduduk. Proyeksi penduduk merupakan suatu perhitungan ilmiah yang didasarkan pada asumsi dari komponen-komponen perubahan penduduk, yaitu kelahiran, kematian, dan migrasi.
3. BPS - Penduduk Indonesia adalah semua orang yang berdomisili di wilayah teritorial Indonesia selama 6 bulan atau lebih dan atau mereka yang berdomisili kurang dari 6 bulan tetapi bertujuan menetap.
4. Disdukcapil - Penduduk adalah setiap orang baik warga negara Indonesia maupun Warga Negara Asing yang bertempat tinggal di wilayah di Negara RI dan telah memenuhi ketentuan Peraturan Perundang-undangan yang berlaku.
5. Laju pertumbuhan penduduk adalah angka yang menunjukkan persentase penambahan penduduk dalam jangka waktu tertentu.
6. Kepadatan penduduk adalah rasio Jumlah penduduk per

area community, and internally displaced persons. Those who had permanent residence and had been travelling away from their home for six months or more were not enumerated in their permanent place, but in the place where they were during the census.

2. *For the periods where the population census is not conducted, population projection is done to estimate population during those years. The population projection is an estimate based on the demographic components, such as birth, death, and migration.*
3. *BPS - The population of Indonesia are all residents of the entire territory of Indonesia who have stayed for six months or longer, and those who intended to stay more than six months even though their length of stay is less than six months.*
4. *Disdukcapil - Population is any person both Indonesian citizens and Foreign Citizens who reside in the territory of the Republic of Indonesia and has complied with the provisions of the applicable Laws and Regulations.*
5. *The growth rate of population is the number that show percentage of population growth within a specified period.*
6. *Population density is ratio of population per square kilometer.*

- kilometer persegi.
7. Rasio jenis kelamin adalah perbandingan antara penduduk laki-laki dan penduduk perempuan pada suatu wilayah dan waktu tertentu. Biasanya dinyatakan dengan Jumlah penduduk laki-laki untuk 100 penduduk perempuan.
 8. Distribusi penduduk adalah pola persebaran penduduk di suatu wilayah, baik berdasarkan batas-batas geografis maupun berdasarkan batas-batas administrasi pemerintahan.
 9. Komposisi penduduk adalah pola persebaran penduduk menurut karakteristiknya, contoh: penduduk menurut kelompok umur, penduduk menurut jenis kelamin.
 10. Pengangkatan anak adalah perbuatan hukum untuk mengalihkan hak anak dari lingkungan kekuasaan keluarga orang tua, wali yang sah, atau orang lain yang bertanggung jawab atas perawatan, pendidikan dan membesarkan anak tersebut ke dalam lingkungan keluarga orang tua angkatnya berdasarkan putusan atau penetapan pengadilan.
 11. Pengakuan anak merupakan pengakuan seorang ayah terhadap anaknya yang lahir dari perkawinan yang telah sah menurut hukum agama dan disetujui oleh ibu kandung anak tersebut.
7. *Sex ratio is the ratio of males population to females population in a given area and time, usually expressed as the number of males for every 100 females.*
 8. *Population distribution is the pattern of population distribution in an area, either by geographic boundaries or by government administrative boundaries.*
 9. *Population compotion is the pattern of population distribution by its characteristics, example: population by age group, population by sex.*
 10. *Adoption of a child is a legal act to transfer a child's rights from the environment of the parent's family, legal guardian, or other person who is responsible for the care, education and rearing of the child into the family environment of the adoptive parent based on a court decision or decision.*
 11. *Child acknowledgment is a father's acknowledgment of his child born from a legal marriage according to religious law and approved by the child's biological mother.*

12. Pengesahan anak merupakan pengesahan status seorang anak yang lahir dari perkawinan yang telah sah menurut hukum agama, pada saat pencatatan perkawinan dari kedua orang tua anak tersebut telah sah menurut hukum negara.
 13. Penduduk usia kerja adalah penduduk yang berumur 15 tahun ke atas.
 14. Angkatan kerja adalah penduduk usia kerja (15 tahun ke atas) yang bekerja, punya pekerjaan namun sementara tidak bekerja, dan pengangguran.
 15. Bekerja adalah kegiatan ekonomi yang dilakukan oleh seseorang dengan maksud memperoleh atau membantu memperoleh pendapatan atau keuntungan dan lamanya bekerja paling sedikit 1 jam secara terus menerus dalam seminggu yang lalu (termasuk pekerja keluarga tanpa upah yang membantu dalam suatu usaha/kegiatan ekonomi).
 16. Jumlah jam kerja seluruhnya adalah jumlah jam kerja yang digunakan untuk bekerja (tidak termasuk jam kerja istirahat resmi dan jam kerja yang digunakan untuk hal-hal di luar pekerjaan).
 17. Lapangan usaha adalah bidang kegiatan dari pekerjaan/tempat bekerja di mana seseorang bekerja. Klasifikasi lapangan usaha mengikuti Klasifikasi Baku Lapangan Usaha Indonesia (KBLI)
12. *Child ratification is the ratification of the status of a child born from a marriage that is legal according to religious law, when the marriage registration of the two parents of the child is legal according to state law.*
 13. *Working age population is persons of 15 years and over.*
 14. *10. Labor force or economically active are persons of 15 years and over, who in the previous week were working, temporarily absent from work but having jobs, and unemployment.*
 15. *Working is economic activity conducted by a person and intended to earn income by doing work or helping to do work at least one hour continuously during the reference week (including unpaid family worker/s for any economic activity).*
 16. *Total working hours is the total hours spent by an employee to perform all jobs (excluding the time used for other activities which are not classified as work).*
 17. *Industry is field of a person's activity or establishment. The classification of industries follows the Indonesia Standard Industrial Classification (KBLI) in one digit.*

- dalam 1 digit.
18. Status pekerjaan adalah kedudukan seseorang dalam unit usaha/kegiatan dalam melakukan pekerjaan.
 19. Berusaha sendiri tanpa dibantu orang lain adalah bekerja atau berusaha dengan menanggung risiko secara ekonomis, yaitu dengan tidak kembalinya ongkos produksi yang telah dikeluarkan dalam rangka usahanya tersebut, serta tidak menggunakan pekerja dibayar maupun pekerja tak dibayar, termasuk yang sifat pekerjaannya memerlukan teknologi atau keahlian khusus.
 20. Berusaha dibantu buruh tidak tetap/buruh tidak dibayar adalah bekerja atau berusaha atas risiko sendiri, dan menggunakan buruh/pekerja tak dibayar dan atau buruh/pekerja tidak tetap.
 21. Berusaha dibantu buruh tetap/buruh dibayar adalah berusaha atas risiko sendiri dan mempekerjakan paling sedikit satu orang buruh/pekerja tetap yang dibayar.
 22. Buruh/karyawan/pegawai adalah seseorang yang bekerja pada orang lain atau instansi/kantor/perusahaan secara tetap dengan menerima upah/gaji baik berupa uang maupun barang. Buruh yang tidak mempunyai majikan tetap, tidak digolongkan sebagai buruh/karyawan, tetapi sebagai pekerja bebas. Seseorang dianggap memiliki majikan tetap
 18. *Employment status is the status of a person at his place of work or establishment where he was employed.*
 19. *Own-account worker is a person who works at his own risk without assisted by paid per mount worker or unpaid worker include technical job or skill job.*
 20. *Employer assisted by temporary workers/unpaid worker is a person who works at his own risk and assisted by temporary worker/unpaid worker.*
 21. *Employer assisted by permanent workers/paid workers is a person who does his business at her/his own risk at least one assisted by paid permanent worker.*
 22. *Employee is a person who work permanently for other people or institution/office/company and gains some money/cash or goods as wage/salary. Labor who have no permanent employer is not categorized as a laborer/worker/employee but casual worker. A laborers in general is considered to have a permanent employer if he has the same employer during*

jika memiliki 1 (satu) majikan (orang/rumah tangga) yang sama dalam sebulan terakhir, khusus pada sektor bangunan batasannya tiga bulan. Apabila majikannya instansi/lembaga, boleh lebih dari satu.

the past month, particularly for building construction sector is 3 months. If the employer is an institution, more than 1 (one) employer is allowed.

<https://muaraenimkab.bps.go.id>

ULASAN**DESCRIPTION****3.1 Penduduk**

Jumlah penduduk Kabupaten Muara Enim pada tahun 2022 dari proyeksi hasil Sensus Penduduk 2020 (September) berjumlah sekitar 624.019 orang. Pada tahun 2021 jumlah penduduk wilayah ini dihuni oleh sekitar 617.846 orang. Dengan demikian selama kurun waktu 2021-2022 terjadi pertumbuhan sebesar 1,00 persen per tahun.

Persebaran penduduk menurut kecamatan di wilayah Kabupaten Muara Enim tidak merata. Kecamatan dengan jumlah penduduk terbanyak adalah Kecamatan Muara Enim, yang dihuni oleh sekitar 75,90 ribu penduduk. Sementara kecamatan dengan jumlah penduduk paling sedikit adalah Muara Belida dengan jumlah penduduk sekitar 7,98 ribu jiwa.

3.2 Ketenagakerjaan

Jumlah angkatan kerja tahun 2022 sebanyak 349.329 orang. Dari jumlah tersebut sebanyak 95,88 persen adalah mereka yang bekerja dan 4,12 persen adalah mereka yang tergolong sebagai kelompok pengangguran terbuka.

Dari jumlah penduduk yang bekerja sebagian besar beraktivitas sebagai buruh/karyawan/pegawai (29,32 persen). Sementara, penduduk yang berusaha sendiri dan berusaha dibantu buruh tetap maupun tidak tetap, masing-masing sekitar 21,96 persen; 3,07 persen; dan 21,60 persen.

3.1 Population

Total population of Muara Enim regency in 2022 based on Projection of Population Census 2020 (September) was 624,019 people. On 2021 its area inhabited by around 617,846 people. During 2021-2022 growth rate was 1.00 percent per annum.

Distribution of population by district in Muara Enim is uneven. Subdistricts with the largest population is Muara Enim. These subdistricts are inhabited by about 75.90 thousand people. While, the less population is Muara Belida around 7.98 thousand people.

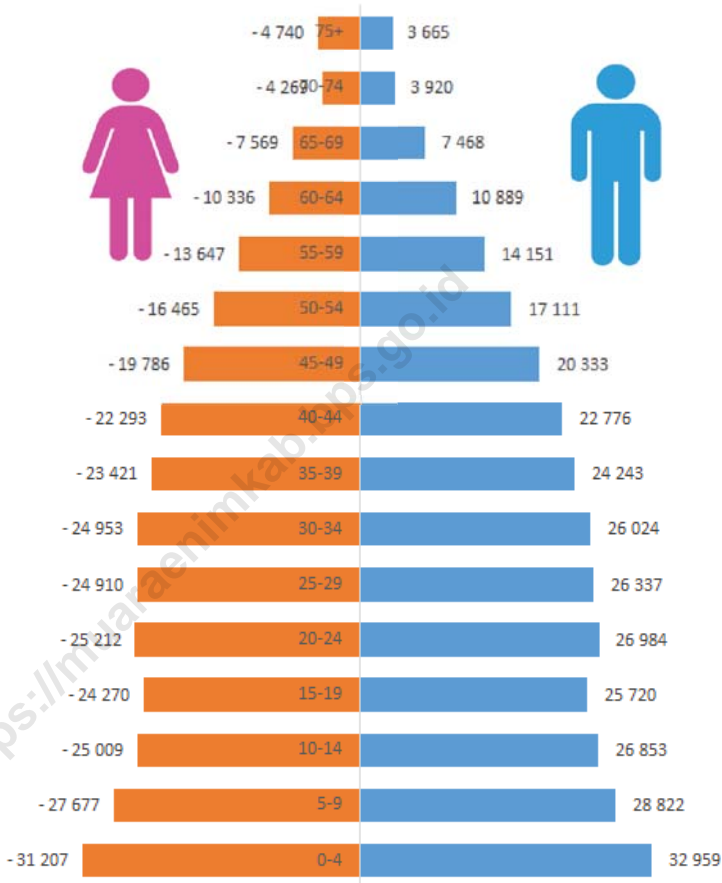
3.2 Employment

In 2022, total number of labor forces was 349,329 people. From the total by 95.88 percent at work and by 4.12 percent as open unemployment.

Most of employees worked as employee (29.32 percent). Meanwhile, around 21.96 percent was own account worker; 3.07 percent as employer assisted by permanent/paid worker; and 21.60 percent as employer assisted by temporary/unpaid worker.

Gambar 3.1
Figures

Jumlah Penduduk Menurut Kelompok Umur dan Jenis Kelamin di Kabupaten Muara Enim, 2022
Population by Age Groups and Sex in Muara Enim Regency, 2022

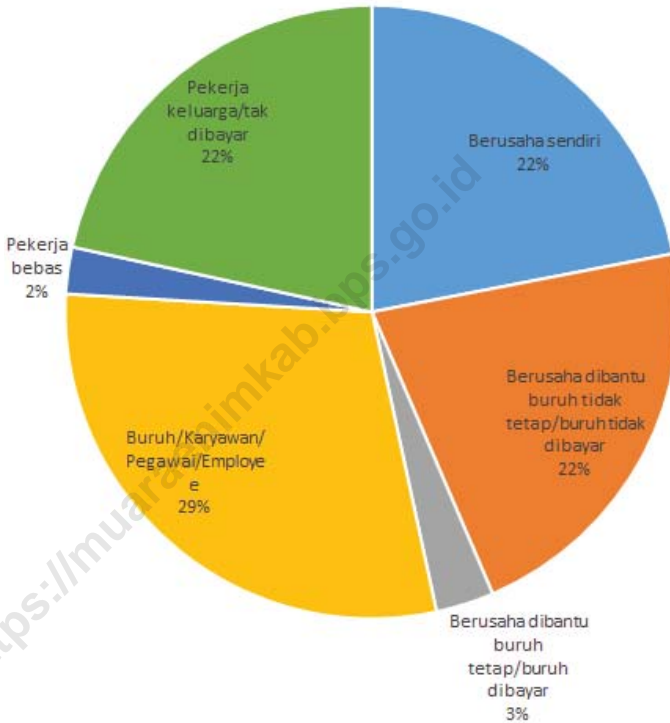


Sumber/Source: Hasil Perapihan Umur dari Data Administratif dan SP2020 (September)/The Result of Smoothing Single Year of Age from Administrative Data and the 2020 Population Census (September)

Gambar 3.2
Figures

Penduduk Berumur 15 Tahun Ke Atas yang Bekerja Selama Seminggu yang Lalu Menurut Status Pekerjaan Utama dan Jenis Kelamin di Kabupaten Muara Enim, 2022

Population 15 Years of Age and Over who Worked During The Previous Week by Main Employment Status and Sex in Muara Enim Regency, 2022



Sumber/Source: BPS, Survei Angkatan Kerja Nasional (Sakernas) Agustus/BPS-Statistics Indonesia, August National Labor Force Survey

3.1 PENDUDUK POPULATION

Tabel 3.1.1 Penduduk, Laju Pertumbuhan Penduduk, Distribusi Persentase Penduduk, Kepadatan Penduduk, Rasio Jenis Kelamin Penduduk Menurut Kecamatan di Kabupaten Muara Enim, 2022
Population, Population Growth Rate, Percentage Distribution of Population, Population Density, and Population Sex Ratio by Subdistrict in Muara Enim Regency, 2022

Kecamatan Subdistrict	Penduduk (ribu) Population (thousand)	Laju Pertumbuhan Penduduk per Tahun 2021–2022 (%) Annual Population Growth Rate 2021–2022 (%)
(1)	(2)	(3)
Semendo Darat Laut	15,08	1,26
Semendo Darat Ulu	16,95	0,55
Semendo Darat Tengah	11,20	1,16
Tanjung Agung	29,86	1,53
Panang Enim	13,45	0,37
Rambang	28,08	0,15
Lubai	26,10	0,66
Lubai Ulu	33,55	1,23
Lawang Kidul	73,85	1,29
Muara Enim	75,90	1,68
Ujan Mas	27,42	1,34
Gunung Megang	35,72	0,67
Benakat	9,79	0,89
Belimbing	25,87	0,72
Rambang Niru	33,84	0,51
Empat Petulai Dangku	20,17	0,55
Gelumbang	62,71	1,22
Lembak	19,86	0,49
Sungai Rotan	32,22	0,56
Muara Belida	7,98	0,39
Kelekar	11,33	1,52
Belida Darat	13,09	0,49
Muara Enim	624,02	1,00

Lanjutan Tabel/*Continued Table* 3.1.1

Kecamatan <i>Subdistrict</i>	Persentase Penduduk <i>Percentage of Total Population</i>	Kepadatan Penduduk per km ² <i>Population Density per sq.km</i>
(1)	(4)	(5)
Semendo Darat Laut	2,42	56,02
Semendo Darat Ulu	2,72	39,73
Semendo Darat Tengah	1,80	37,07
Tanjung Agung	4,78	57,74
Panang Enim	2,15	69,69
Rambang	4,50	74,27
Lubai	4,18	49,31
Lubai Ulu	5,38	70,11
Lawang Kidul	11,84	257,10
Muara Enim	12,16	405,71
Ujan Mas	4,39	88,13
Gunung Megang	5,72	75,77
Benakat	1,57	21,67
Belimbing	4,15	174,01
Rambang Niru	5,42	53,29
Empat Petulai Dangku	3,23	145,77
Gelumbang	10,05	88,88
Lembak	3,18	195,73
Sungai Rotan	5,16	93,63
Muara Belida	1,28	39,01
Kelekar	1,82	82,10
Belida Darat	2,10	49,54
Muara Enim	100,00	83,39

Lanjutan Tabel/*Continued Table 3.1.1*

Kecamatan <i>Subdistrict</i>	Rasio Jenis Kelamin Penduduk <i>Population Sex Ratio</i>
(1)	(6)
Semendo Darat Laut	103
Semendo Darat Ulu	106
Semendo Darat Tengah	106
Tanjung Agung	105
Panang Enim	109
Rambang	103
Lubai	105
Lubai Ulu	109
Lawang Kidul	102
Muara Enim	101
Ujan Mas	108
Gunung Megang	106
Benakat	110
Belimbing	104
Rambang Niru	105
Empat Petulai Dangku	104
Gelumbang	103
Lembak	101
Sungai Rotan	104
Muara Belida	106
Kelekar	106
Belida Darat	106
Muara Enim	104

Sumber/*Source*: Proyeksi Matematis Hasil SP2020 (September)/*Mathematical Projection on The result of the 2020 Population Census (September)*

Tabel
Table 3.1.2

Jumlah Penduduk Menurut Kelompok Umur dan Jenis Kelamin di Kabupaten Muara Enim, 2022
Population by Age Groups and Sex in Muara Enim Regency, 2022

Kelompok Umur <i>Age Groups</i>	Jenis Kelamin/Sex		
	Laki-Laki <i>Male</i>	Perempuan <i>Female</i>	Jumlah <i>Total</i>
(1)	(2)	(3)	(4)
0–4	32 959	31 207	64 166
5–9	28 822	27 677	56 499
10–14	26 853	25 009	51 862
15–19	25 720	24 270	49 990
20–24	26 984	25 212	52 196
25–29	26 337	24 910	51 247
30–34	26 024	24 953	50 977
35–39	24 243	23 421	47 664
40–44	22 776	22 293	45 069
45–49	20 333	19 786	40 119
50–54	17 111	16 465	33 576
55–59	14 151	13 647	27 798
60–64	10 889	10 336	21 225
65–69	7 468	7 569	15 037
70–74	3 920	4 269	8 189
75+	3 665	4 740	8 405
Nama Provinsi	318 255	305 764	624 019

Sumber/Source: Hasil Perapihan Umur dari Data Administratif dan SP2020 (September)/The Result of Smoothing Single Year of Age from Administrative Data and the 2020 Population Census (September)

Tabel
Table 3.1.3**Jumlah Kepala Keluarga Menurut Kecamatan di
Kabupaten Muara Enim, Semester 2 2022**
**Number of Householder by Subdistrict in Muara Enim
Regency, 2nd Semester 2022**

Kecamatan Subdistrict	Jumlah Kepala Keluarga/Number of Householder		
	Laki-laki Male	Perempuan Female	Jumlah Total
(1)	(2)	(3)	(4)
Semendo Darat Laut	3 906	801	4 707
Semendo Darat Ulu	4 237	830	5 067
Semendo Darat Tengah	2 782	484	3 266
Tanjung Agung	7 747	1 575	9 322
Panang Enim	3 664	792	4 456
Rambang	7 500	785	8 285
Lubai	6 843	1 187	8 030
Lubai Ulu	8 796	1 369	10 165
Lawang Kidul	19 610	3 836	23 446
Muara Enim	19 471	3 711	23 182
Ujan Mas	6 740	1 213	7 953
Gunung Megang	8 869	1 762	10 631
Benakat	2 534	589	3 123
Belimbing	6 590	1 233	7 823
Rambang Niru	9 453	1 675	11 128
Empat Petulai Danguku	5 194	1 069	6 263
Gelumbang	16 704	3 476	20 180
Lembak	5 359	1 347	6 706
Sungai Rotan	8 570	2 144	10 714
Muara Belida	2 202	485	2 687
Kelekar	2 961	466	3 427
Belida Darat	3 715	743	4 458
Muara Enim	163 447	31 572	195 019

Catatan/Note: Data Konsolidasi Bersih II Tahun 2022/Net Consolidated Data II for 2022

Sumber/Source: Dinas Kependudukan dan Pencatatan Sipil/Civil Registration and Residences

Tabel
Table 3.1.4

**Jumlah Wajib KTP Menurut Kecamatan di Kabupaten
 Muara Enim, Semester 2 2022**
*Number of Required Civil Identity Card by Subdistrict in
 Muara Enim Regency, 2nd Semester 2022*

Kecamatan Subdistrict	Jenis Kelamin/Gender		Jumlah Total
	Laki-laki Male	Perempuan Female	
(1)	(2)	(3)	(4)
Semendo Darat Laut	5 496	5 473	10 969
Semendo Darat Ulu	6 186	5 934	12 120
Semendo Darat Tengah	4 092	3 926	8 018
Tanjung Agung	10 819	10 450	21 269
Panang Enim	5 235	4 942	10 177
Rambang	10 312	9 944	20 256
Lubai	9 686	9 205	18 891
Lubai Ulu	12 066	11 038	23 104
Lawang Kidul	26 957	26 682	53 639
Muara Enim	26 996	27 267	54 263
Ujan Mas	9 738	9 278	19 016
Gunung Megang	12 541	12 105	24 646
Benakat	3 640	3 373	7 013
Belimbing	9 046	8 784	17 830
Rambang Niru	12 587	12 252	24 839
Empat Petulai Dangku	7 181	7 112	14 293
Gelumbang	22 867	22 352	45 219
Lembak	7 294	7 385	14 679
Sungai Rotan	11 844	11 681	23 525
Muara Belida	3 096	2 821	5 917
Kelekar	4 160	4 017	8 177
Belida Darat	5 016	4 879	9 895
Muara Enim	226 855	220 900	447 755

Catatan/Note: Data Konsolidasi Bersih II Tahun 2022/Net Consolidated Data II for 2022

Sumber/Source: Dinas Kependudukan dan Pencatatan Sipil/Civil Registration and Residences

Tabel
Table 3.1.5**Perekaman KTP-EL Menurut Kecamatan di Kabupaten Muara Enim, Semester 2 2022**
Recording Electronic Civil Identity Card by Subdistrict in Muara Enim Regency, 2nd Semester 2022

Kecamatan Subdistrict	Wajib KTP/Required Civil Identity Card		Persentase Wajib KTP Sudah Rekam Percentage of Already Recorded Civil Identity Card
	Sudah Rekam Already Recorded	Belum Rekam Not Yet Recorded	
(1)	(2)	(3)	(4)
Semendo Darat Laut	10 658	311	97,16
Semendo Darat Ulu	11 733	387	96,81
Semendo Darat Tengah	7 781	237	97,04
Tanjung Agung	20 689	580	97,27
Panang Enim	9 938	239	97,65
Rambang	19 703	553	97,27
Lubai	18 357	534	97,17
Lubai Ulu	22 460	644	97,21
Lawang Kidul	52 479	1 160	97,84
Muara Enim	53 031	1 232	97,73
Ujan Mas	18 551	465	97,55
Gunung Megang	23 916	730	97,04
Benakat	6 820	193	97,25
Belimbing	17 392	438	97,54
Rambang Niru	24 236	603	97,57
Empat Petulai Dangu	13 887	406	97,16
Gelumbang	44 167	1 052	97,67
Lembak	14 295	384	97,38
Sungai Rotan	22 878	647	97,25
Muara Belida	5 768	149	97,48
Kelekar	7 974	203	97,52
Belida Darat	9 656	239	97,58
Muara Enim	436 369	11 386	97,46

Catatan/Note: Data Konsolidasi Bersih II Tahun 2022/Net Consolidated Data II for 2022

Sumber/Source: Dinas Kependudukan dan Pencatatan Sipil/Civil Registration and Residences

**3.2 KETENAGAKERJAAN
EMPLOYMENT**

Tabel 3.2.1 Jumlah Penduduk Berumur 15 Tahun Keatas Menurut Jenis Kegiatan Selama Seminggu yang Lalu dan Jenis Kelamin di Kabupaten Muara Enim, 2022
Population Aged 15 Years and Over by Type of Activity During The Previous Week and Sex in Muara Enim Regency, 2022

Kegiatan Utama <i>Main Activity</i>	Jenis Kelamin/Sex		
	Laki-Laki <i>Male</i>	Perempuan <i>Female</i>	Laki-Laki+ Perempuan <i>Male+Female</i>
(1)	(2)	(3)	(4)
I. Angkatan Kerja/<i>Economically Active</i>	209 044	140 285	349 329
1. Bekerja/ <i>Working</i>	200 112	134 830	334 942
2. Pengangguran Terbuka/ <i>Unemployment</i>	8 932	5 455	14 387
II. Bukan Angkatan Kerja/<i>Not Economically Active</i>	34 198	98 081	132 279
1. Sekolah/ <i>Attending School</i>	16 642	16 385	33 027
2. Mengurus Rumah Tangga/ <i>Housekeeping</i>	5 904	75 747	81 651
3. Lainnya/ <i>Others</i>	11 652	5 949	17 601
Jumlah/<i>Total</i>	243 242	238 366	481 608

Sumber/Source: BPS, Survei Angkatan Kerja Nasional (Sakernas) Agustus/BPS-Statistics Indonesia, August National Labor Force Survey

Tabel
Table 3.2.2

Penduduk Berumur 15 Tahun ke Atas Menurut Pendidikan Tertinggi yang Ditamatkan dan Jenis Kegiatan Selama Seminggu yang Lalu di Kabupaten Muara Enim, 2022
Population 15 Years of Age and Over by Educational Attainment and Type of Activity During the Previous Week in Muara Enim Regency, 2022

Pendidikan Tertinggi yang Ditamatkan ¹ <i>Educational Attainment¹</i>	Angkatan Kerja/ <i>Economically Active</i>			Persentase Bekerja terhadap Angkatan Kerja <i>Percentage of Working to Economically Active</i>
	Bekerja <i>Working</i>	Pengangguran ² <i>Unemployment²</i>	Jumlah Angkatan Kerja <i>Total of Economically Active</i>	
(1)	(2)	(3)	(4)	(5)
0	145 946	2 013	147 959	98,64
1	57 890	3 357	61 247	94,52
2	102 962	7 651	110 613	93,08
3	28 144	1 366	29 510	95,37
Jumlah/Total	334 942	14 387	349 329	95,88

Lanjutan Tabel/*Continued Table 3.2.2*

Pendidikan Tertinggi yang Ditamatkan¹ <i>Educational Attainment¹</i>	Bukan Angkatan Kerja <i>Not Economically Active</i>	Jumlah Total	Persentase Angkatan Kerja terhadap Penduduk Usia Kerja <i>Percentage of Economically Active to Working Age Population</i>
(1)	(6)	(7)	(8)
0	47 269	195 228	0,76
1	44 076	105 323	0,58
2	38 283	148 896	0,74
3	2 651	32 161	0,92
Jumlah/Total	132 279	481 608	0,73

Catatan/Note: ¹ 0. ≤ Sekolah Dasar (SD)/≤ *Primary School*
 1. Sekolah Menengah Pertama/*Junior High School*
 2. Sekolah Menengah Atas/*Senior High School*
 3. Perguruan Tinggi/*Collage*
² 1. Mencari pekerjaan/*Looking for work*
 2. Mempersiapkan usaha/*Establishing a new business/firm*
 3. Merasa tidak mungkin mendapat pekerjaan/*Feeling hopeless in looking for work (discouraged job seekers)*
 4. Sudah punya pekerjaan tetapi belum mulai bekerja/*Having job already but not starting to work yet*
 Sumber/Source: BPS, Survei Angkatan Kerja Nasional (Sakernas) Agustus/BPS-Statistics Indonesia, August National Labor Force Survey

Tabel
Table 3.2.3

Penduduk Berumur 15 Tahun Ke Atas yang Bekerja Selama Seminggu yang Lalu Menurut Status Pekerjaan Utama dan Jenis Kelamin di Kabupaten Muara Enim, 2022
Population 15 Years of Age and Over who Worked During The Previous Week by Main Employment Status and Sex in Muara Enim Regency, 2022

Status Pekerjaan Utama <i>Main Employment Status</i>	Laki-Laki <i>Male</i>	Perempuan <i>Female</i>	Jumlah <i>Total</i>
(1)	(2)	(3)	(4)
Berusaha sendiri <i>Own account worker</i>	43 609	29 933	73 542
Berusaha dibantu buruh tidak tetap/buruh tidak dibayar <i>Employer assisted by temporary worker/unpaid worker</i>	59 743	12 599	72 342
Berusaha dibantu buruh tetap/buruh dibayar <i>Employer assisted by permanent worker/paid worker</i>	8 270	2 000	10 270
Buruh/Karyawan/Pegawai/ <i>Employee</i>	67 830	30 374	98 204
Pekerja bebas <i>Casual worker</i>	5 564	2 688	8 252
Pekerja keluarga/tak dibayar <i>Family worker/unpaid worker</i>	15 096	57 236	72 332
Jumlah/Total	200 112	134 830	334 942

Sumber/Source: BPS, Survei Angkatan Kerja Nasional (Sakernas) Agustus/BPS-Statistics Indonesia, August National Labor Force Survey

Tabel 3.2.4 Jumlah Tenaga Kerja menurut Lapangan Usaha dan Jenis Kelamin di Kabupaten Muara Enim, 2022
Number of Man Power by Sector and Sex in Muara Enim Regency, 2022

Lapangan Usaha Sector	Laki-laki Male	Perempuan Female	Jumlah Total
(1)	(2)	(3)	(4)
Pertanian, Peternakan, dan Perikanan/ <i>Agriculture, Animal Husbandry, and Fishery</i>	3 158	788	3 946
Pertambangan dan Penggalian/ <i>Mining and Quarrying</i>	8 999	518	9 517
Industri Pengolahan/ <i>Processing Industry</i>	3 852	384	4 326
Listrik, Gas, dan Air/ <i>Electricity, Gas, and Water</i>	1 169	104	1 273
Bangunan/ <i>Construction</i>	3 122	141	3 263
Perdagangan Besar/ <i>Large Trade</i>	2 978	72	3 700
Angkutan, Perdagangan dan Komunikasi/ <i>Transport, Trade, and Communication</i>	1 732	45	1 770
Keuangan, Asuransi, Usaha Persewaan Bangunan/ <i>Financing, Insurance, Real Estate</i>	14 282	1 199	15 481
Jasa Kemasyarakatan, Sosial dan Perorangan/ <i>Public Services</i>	1 509	337	1 846
Muara Enim	40 801	3 588	45 122

Sumber/Source: Dinas Ketenagakerjaan Kabupaten Muara Enim/*Labor Service of Muara Enim*

Tabel
Table 3.2.5**Jumlah Lowongan Kerja yang Terdaftar menurut Nama Perusahaan, Pendidikan, dan Jenis Kelamin, 2022**
Number of Registered Job Vacancy by Company, Education, and Sex, 2022

Nama Perusahaan <i>Company</i>	Pendidikan <i>Education</i>	Jumlah <i>Total</i>
(1)	(2)	(5)
PT. PAMA	SMA/SMK	9
PT. Bukit Asam	SMA/SMK	-
PT. Bina Sarana Sukses	SMP/ SMA/S1	-
PT. Cipta Futura	SMA/S1	-
PT. TEL	SMA/SMK/D3/S1	37
PT. Bukit Asam Kreatif	SMA/S1	37
PT. GPEC	SMA/S1	-
PT. Unggul Sejati Indonesia	SMA/SMK	-
PT. Solusi Daya Indonesia	SMP/SMA/SMK	-
PT. Pusaka Bumi Transportasi	SMA Setara	66
PT. Hotel Indonesia Group	SMA	-
PT. PDAM Lematang Enim	S1	-
PT. CHD Power Plant Operation Indonesia	SMK	2
PT. Shenhua Coal Lestari	D3/S1	11
PT Indomarco	SMA/SMK	-
PT. Sumigita Jaya	SMA/SMK	4
Pemda Muara Enim	SMA/D3/S1/S2	8
Jumlah/Total		174

Sumber/Source: Dinas Ketenagakerjaan Kabupaten Muara Enim/Labor Service of Muara Enim

Tabel
Table 3.2.6

Jumlah Tenaga Kerja Asing Dirinci menurut Lapangan Usaha dan Jenis Kelamin, 2022
Number of Foreign Worker by Sector and Sex, 2022

Lapangan Usaha Sector	Laki-laki Male	Perempuan Female	Jumlah Total
(1)	(2)	(3)	(4)
Pertanian, Peternakan, dan Perikanan/ <i>Agriculture, Animal Husbandry, and Fishery</i>	6	1	7
Pertambangan dan Penggalian/ <i>Mining and Quarrying</i>	10	3	13
Industri Pengolahan/ <i>Processing Industry</i>	13	1	14
Listrik, Gas, dan Air/ <i>Electricity, Gas, and Water</i>	252	7	259
Bangunan/ <i>Construction</i>	768	9	777
Perdagangan Besar/ <i>Large Trade</i>	-	-	-
Angkutan, Perdagangan dan Komunikasi/ <i>Transport, Trade, and Communication</i>	-	-	-
Keuangan, Asuransi, Usaha Persewaan Bangunan/ <i>Financing, Insurance, Real Estate</i>	79	4	83
Jasa Kemasyarakatan, Sosial dan Perorangan/ <i>Public Services</i>	-	-	-
Pemerintah Kabupaten Muara Enim/ <i>Muara Enim Regency's Government</i>	-	-	-
Muara Enim	1 128	25	1 153

Sumber/Source: Dinas Ketenagakerjaan Kabupaten Muara Enim/*Labor Service of Muara Enim*

Tabel
Table 3.2.7**Jumlah Perusahaan Menurut Jenis Usaha di Kabupaten Muara Enim, 2022**
Number of Manufacture by Kind of Industry in Muara Enim Regency, 2022

Jenis Usaha Kinds of Industry	Jumlah Perusahaan Number of Manufactures
(1)	(2)
Pertanian Tanaman Pangan, Kehutanan, Perikanan, dan Perkebunan/ <i>Food Crops Agriculture, Forestry, Fishery, and Plantation</i>	22
Pertambangan dan Penggalian/ <i>Mining and Quarrying</i>	42
Industri Pengolahan/ <i>Processing Industry</i>	18
Listrik, Gas, dan Air/ <i>Electricity, Gas, and Water</i>	19
Bangunan/ <i>Construction</i>	43
Perdagangan Besar, Eceran Rumah Makan, dan Hotel/ <i>Large Trade, Retail Restaurant, and Hotel</i>	212
Angkutan, Pergudangan dan Komunikasi/ <i>Transport, Warehousing, and Communication</i>	26
Keuangan, Asuransi, Usaha Persewaan Bangunan dan Tanah, serta Jasa Perusahaan/ <i>Finance, Insurance, Real Estate, and Business Services</i>	473
Jasa Kemasyarakatan Sosial dan Perorangan/ <i>Social and Personal Services</i>	122
Muara Enim	977

Sumber/Source: Dinas Ketenagakerjaan Kabupaten Muara Enim/*Labor Service of Muara Enim*

Tabel 3.2.8 Jumlah Pencari Kerja yang Terdaftar Dirinci menurut Jenis Kelamin dan Tingkat Pendidikan, 2022
Number of Job Seeker Registered by Sex and Educational Level, 2022

Tingkat Pendidikan yang Ditamatkan <i>Education Level</i>	Terdaftar/Registered		Jumlah Total
	Laki-laki <i>Male</i>	Perempuan <i>Female</i>	
(1)	(3)	(4)	(5)
Belum Tamat SD/ <i>Not Yet Completed Primary School</i>	288	131	419
SD Sederajat/ <i>Elementary</i>	20	1	21
SMP/ <i>Junior High School</i>	64	5	69
SMA/ <i>Senior High School</i>	1 752	1 050	2 802
Diploma/ <i>Bachelor Graduate</i>	140	261	401
Sarjana/ <i>Master Graduate</i>	307	404	711
Jumlah/Total	2 571	1 852	4 423

Sumber/Source: Dinas Ketenagakerjaan Kabupaten Muara Enim/*Labor Service of Muara Enim*

Tabel
Table 3.2.9**Upah Minimum Sektoral di Kabupaten Muara Enim,
2022**
Sectoral Minimum Wage in Muara Enim Regency, 2022

Lapangan Pekerjaan Main Industry	Upah Minimum per Bulan (Rp) Monthly Minimum Wage (Rupiah)
(1)	(2)
Pertanian Tanaman Pangan, Kehutanan, Perikanan, dan Perkebunan/ <i>Crops Agriculture, Forestry, Fishery, and Plantation</i>	-
Pertambangan dan Penggalian/ <i>Mining and Quarrying</i>	-
Industri Pengolahan/ <i>Processing Industry</i>	-
Listrik, Gas, dan Air/ <i>Electricity, Gas, and Water</i>	-
Bangunan/ <i>Construction</i>	-
Perdagangan Besar, Eceran Rumah Makan, dan Hotel/ <i>Large Trade, Retail Restaurant, and Hotel</i>	-
Angkutan, Pergudangan dan Komunikasi/ <i>Transport, Warehousing, and Communication</i>	-
Keuangan, Asuransi, Usaha Persewaan Bangunan dan Tanah, serta Jasa Perusahaan/ <i>Finance, Insurance, Real Estate, and Business Services</i>	-
Jasa Kemasyarakatan Sosial dan Perorangan/ <i>Social and Personal Services</i>	-
Upah Minimum Kabupaten Muara Enim Minimum Wage of Muara Enim Regency	3 538 556

Catatan/Note: Upah Minimum Sektoral menurut PP 36 Tahun 2021 tentang Pengupahan tidak ada lagi/
Sectoral Minimum Wage according to PP 36 Year of 2021 concerning Wages no longer exists.

Sumber/Source: Dinas Ketenagakerjaan Kabupaten Muara Enim/
Labor Service of Muara Enim

04

**SOSIAL DAN KESEJAHTERAAN RAKYAT
SOCIAL AND WELFARE**



87 Medical Workers



**1.629 Nurse and
Midwives**



6 Hospitals



13 Pharmacies

PENJELASAN TEKNIS

1. Tidak/belum pernah sekolah adalah mereka yang tidak pernah atau belum pernah terdaftar dan tidak pernah atau belum pernah aktif mengikuti pendidikan di suatu jenjang pendidikan formal. Termasuk juga yang tamat/belum tamat taman kanak-kanak tetapi tidak melanjutkan ke sekolah dasar.
2. Masih bersekolah adalah mereka yang terdaftar dan aktif mengikuti pendidikan formal dan nonformal (Paket A, B, atau C), baik pendidikan dasar, menengah maupun pendidikan tinggi. Bagi mahasiswa yang sedang cuti dianggap masih bersekolah.
3. Tidak bersekolah lagi adalah mereka yang pernah terdaftar dan aktif mengikuti pendidikan di suatu jenjang pendidikan formal dan nonformal (Paket A, B, atau C), tetapi pada saat pencacahan tidak lagi terdaftar dan tidak aktif mengikuti pendidikan.
4. Tamat sekolah adalah menyelesaikan pelajaran yang ditandai dengan lulus ujian akhir pada kelas atau tingkat terakhir suatu jenjang pendidikan di sekolah negeri maupun swasta dengan mendapatkan tanda tamat belajar/ijazah. Seseorang yang belum mengikuti pelajaran pada kelas tertinggi tetapi telah mengikuti ujian akhir dan lulus dianggap tamat sekolah.

TECHNICAL NOTES

1. *Not/never attending school is someone who has never attended or never been registered in a formal education, such as primary, secondary, and tertiary education. Those who just completed kindergarten are considered as never attended school.*
2. *Attending school is someone who is currently attending primary, secondary, or tertiary education, including package A, package B, or package C. College student who postpones his/her study is considered as attending school.*
3. *Not attending school anymore is someone who had enrolled and participated in formal and non-formal education in the past including package A, package B, or package C, but currently does not attend school.*
4. *Completed particular level of education is someone who has completed particular level of education in private or public school and accepting graduation certificate. Someone who has never attended the highest grade but passed the final exam is considered as completed particular level of education*

5. Dapat membaca dan menulis artinya dapat membaca dan menulis kata-kata/kalimat sederhana dengan suatu aksara tertentu.
6. Jalur Pendidikan di Indonesia terdiri atas 1) pendidikan formal, 2) pendidikan nonformal, dan 3) pendidikan informal yang ketiganya dapat saling melengkapi dan memperkaya (Undang-Undang No. 20 Tahun 2014 tentang Sistem Pendidikan Nasional).
7. Jenjang Pendidikan Formal terdiri atas pendidikan dasar, pendidikan menengah, dan pendidikan tinggi. Jenis pendidikan yang diajarkan mencakup pendidikan umum, kejuruan, akademik, profesi, vokasi, keagamaan, dan khusus.
 1. Pendidikan Dasar berbentuk Sekolah Dasar (SD) dan Madrasah Ibtidaiyah (MI) atau bentuk lain yang sederajat serta Sekolah Menengah Pertama (SMP) dan Madrasah Tsanawiyah (MTs), atau bentuk lain yang sederajat.
 2. Pendidikan Menengah berbentuk Sekolah Menengah Atas (SMA), Madrasah Aliyah (MA), Sekolah Menengah Kejuruan (SMK), dan Madrasah Aliyah Kejuruan (MAK), atau bentuk lain yang sederajat.
 3. Pendidikan Tinggi merupakan jenjang pendidikan setelah pendidikan menengah
5. *Able to read and write is the ability to read and write at least a simple sentence in any letter of alphabets.*
6. *The Education System in Indonesia consists of 1) a formal education, 2) non-formal education, and 3) informal education that all three can be complementary and enriching (Law No. 20 Year 2014 about The National Education System).*
7. *The Formal Education Level consists of primary education, secondary education, and high education. The kind of education that taught consists of general education, vocational, academic, professional, religious, and specific education.*
 1. *The Primary Education consists of Elementary School and Islamic Elementary School or other equivalent forms and Junior High School and MTs, or other equivalent forms.*
 2. *The Secondary Education consists of the senior high school, MA, Vocational School, and Vocational Madrasah Aliyah, or other equivalent forms.*
 3. *The High Education consists of the education level after the secondary education that*

yang mencakup program pendidikan diploma, sarjana, magister, spesialis, dan doktor yang diselenggarakan oleh perguruan tinggi. Perguruan tinggi dapat berbentuk akademi, politeknik, sekolah tinggi, institut, atau universitas.

consists of diplomas, bachelor, master, specialist, and doctoral degrees that are held by the college. The colleges can be academy, polytechnic, high school, institute, or university.

8. Rumah Sakit adalah tempat pemeriksaan dan perawatan kesehatan, biasanya berada di bawah pengawasan dokter/tenaga medis, yang melayani penderita yang sakit untuk berobat rawat jalan atau rawat inap.
 9. Rumah Sakit Bersalin adalah rumah sakit khusus untuk persalinan, dilengkapi pelayanan spesialis pemeriksaan kehamilan, persalinan, rawat inap dan rawat jalan ibu dan anak yang berada di bawah pengawasan dokter spesialis kandungan.
 10. Rumah Bersalin adalah sarana pelayanan kesehatan dengan izin sebagai rumah bersalin, dilengkapi pelayanan pemeriksaan kehamilan, persalinan serta pemeriksaan ibu dan anak yang berada di bawah pengawasan bidan senior
 11. Poliiklinik adalah sarana kesehatan untuk pelayanan berobat jalan, biasanya berada di bawah pengawasan dokter/tenaga medis.
 12. Puskesmas (Pusat Kesehatan Masyarakat) adalah unit pelaksana
8. *Hospital is a place for health check, usually controlled/supervised by doctors/medical personnel to serve the ill patients to get outpatient or inpatient treatment services.*
 9. *Maternity Hospital is a specialized hospital for childbirth, has specialist inspection service to pregnancy, childbirth, hospitalization and outpatient for mothers and children that is under the supervision of an obstetrician.*
 10. *Maternity House is health care facility with a license as a maternity house, equipped with prenatal care, childbirth and examination of mothers and children which is under the supervision of a senior midwife.*
 11. *Polyclinic is a health facility in which to get outpatient services, usually under the control of doctor/medical personnel.*
 12. *Public Health Center is technical implementation unit of regency*

teknis dinas kesehatan Kecamatan yang mempunyai fungsi utama sebagai penyelenggara pelayanan kesehatan tingkat pertama. Wilayah kerja puskesmas maksimal adalah satu kecamatan dan untuk dapat menjangkau wilayah kerjanya, puskesmas mempunyai jaringan pelayanan yang meliputi unit Puskesmas Pembantu (Pustu), unit Puskesmas Keliling (Puskel), dan unit bidan desa/komunitas (Peraturan Menteri Kesehatan RI No. 75 Tahun 2015 Tentang Pusat Kesehatan Masyarakat).

13. Apotek adalah suatu tempat tertentu yang digunakan untuk melakukan pekerjaan kefarmasian, dan penyaluran/ penjualan obat atau bahan farmasi dan perbekalan kesehatan lainnya kepada masyarakat yang dikelola oleh tenaga apoteker (Peraturan Menteri Kesehatan RI No. 1332 Tahun 2002 Tentang Perubahan Atas Peraturan Menteri Kesehatan RI No. 922/MENKES/PER/X/1993 Tentang Ketentuan dan Tata Cara Pemberian Izin Apotek).
14. Imunisasi adalah memasukkan kuman atau racun penyakit tertentu yang sudah dilemahkan (vaksin) ke dalam tubuh dengan cara disuntik atau diminum (diteteskan dalam mulut) dengan maksud agar terjadi kekebalan tubuh terhadap penyakit tersebut.
15. Keluhan kesehatan adalah

health department that have the primary function as a first-level health care providers. The working area standard of public health center is one district and to reach their working areas, public health centers have a service network covering subsidiary of public health center, mobile public health center units, and midwife units (Regulation of the Minister of Health of Indonesia Number 75 Year 2015 about Public Health Center).

13. *Pharmacy is a specific place that is used for pharmaceutical jobs, and distribution/sale of drugs/ pharmaceuticals and other medical supplies to people that are administered by trained pharmacist (Regulation of the Minister of Health of Indonesia Number 1332 Year 2002 about the Changes of Regulation of the Minister of Health of Indonesia Number 922/MENKES/PER/X/1993 about Pro-vision and Procedures for Administration of Licensed Pharmacies).*
14. *Immunization is putting enervated microbe of a certain disease into human body by injection or drinking (dropping into mouth) to make the body immune to that disease.*
15. *Health complaint is a condition*

keadaan seseorang yang mengalami gangguan kesehatan atau kejiwaan, baik karena penyakit akut, penyakit kronis, kecelakaan, kriminal, atau hal lain.

16. Mengobati sendiri adalah upaya oleh anggota rumah tangga/keluarga dengan melakukan pengobatan sendiri tanpa datang ke tempat fasilitas kesehatan atau memanggil dokter/petugas kesehatan ke rumahnya (misal minum obat modern, jamu, kerokan, kompres, kop, pijat) agar sembuh atau menjadi lebih ringan keluhan kesehatannya.
 17. Angka penemuan kasus tuberkulosis adalah jumlah kasus baru tuberkulosis (TB) dan kasus TB yang didiagnosis kambuh yang diobati dalam program penanggulangan TB nasional dan dilaporkan kepada WHO, dibagi dengan perkiraan WHO terhadap jumlah kasus insiden tuberkulosis pada tahun yang sama, dinyatakan sebagai persentase.
 18. Angka keberhasilan pengobatan tuberkulosis smear positive/Basil Tahan Asam (BTA) positif adalah proporsi (dinyatakan sebagai persentase) kasus TB BTA positif yang terdaftar di bawah program pengendalian TB nasional pada tahun tertentu yang dinyatakan berhasil menyelesaikan pengobatan. Dengan atau tanpa bukti bakteriologi keberhasilan ("sembuh" dan "menyelesaikan pengobatan" masing-masing).
- where a person has health or mental problems because of acute illness, chronically illness, accident, crimes, or others.*
16. *Self treatment is an effort of household members/family to have a health treatment by themselves without visiting health facilities or a doctor/health personnel (for instance, by taking modern medicine, herb medicine, chief with a coin, compress, cupping suction, massage) in order to recover from illness or reduce the health complaint.*
 17. *The case detection rate for all forms of tuberculosis is the number of new and replase tuberculosis cases diagnosed and treated in national tuberculosis control programmes and notified to WHO, divided by WHO's estimate of the number of incident tuberculosis cases for the same year, expressed as a percentage.*
 18. *The treatment success rate for new pulmonary smear-positive tuberculosis cases is the proportion (expressed as a percentage) of new smear-positive tuberculosis cases registered under a national tuberculosis control programme in a given year that succesfully completed treatment. With or without bacteriological evidence of succes ("cured" and "treatment completed" respectively).*

19. Kasus kumulatif AIDS adalah kumulatif kasus AIDS sampai dengan referensi waktu tertentu.
 20. BCG (Bacillus Calmette Guerin) merupakan vaksinasi untuk mencegah penyakit TBC, diberikan pada bayi baru lahir atau anak, dengan suntikan pada kulit pangkal lengan atas. Bekas suntikan kemudian akan membentuk tonjolan kecil jaringan parut pada kulit lengan atas. Suntikan BCG diberikan kepada anak sebanyak 1 kali.
 21. DPT (Difteri, Pertusis, Tetanus) merupakan vaksin untuk mencegah penyakit Difteri, Pertusis, dan Tetanus yang diberikan pada bayi berumur 3 bulan ke atas, dengan suntikan pada paha, diulang 1 bulan dan 2 bulan kemudian, sehingga suntikan imunisasi DPT lengkap pada balita berjumlah 3 kali (kadang-kadang selang waktu antar suntikan bisa lebih dari 1 bulan).
 22. Luas lantai adalah luas lantai yang ditempati dan digunakan untuk keperluan sehari-hari (sebatas atap).
 23. Air leding adalah sumber air yang berasal dari air yang telah melalui proses penjernihan dan penyehatan sebelum dialirkan kepada konsumen melalui instalasi berupa saluran air. Sumber air ini biasanya diusahakan oleh PAM/PDAM/BPAM. Termasuk dalam hal ini
19. *Cummulative AIDS case is cummulative AIDS cases with reference to a particular time.*
 20. *BCG (Bacillus Calmette Guerin) is a vaccine to prevent TBC disease, given to newborns or children, by injection at the base of the skin of the upper arm. Injection site will form little bumps of scar tissue in the skin of the upper arm. BCG injections given to children 1 times.*
 21. *DPT (Diphtheria, Pertussis, Tetanus) is a vaccine to prevent the diphtheria, pertussis, and tetanus disease, given to infants aged 3 months and above, with a shot in the thigh, repeated one month and two months later, so that the complete DPT immunization shots at toddler totaling 3 times (sometimes the time interval between injections can be more than 1 month).*
 22. *Floor area is the total area which is occupied and utilized daily.*
 23. *Pipe water is a water Source that comes from water that has been through a process of purification and sanitation before distribute to consumers through an instalation of water lines. This water Source is usually distributed by PAM/ PDAM/ BPAM. This include a pipe water that sold at retail.*

- air leding yang didapat secara eceran.
24. Sumur terlindung adalah air yang berasal dari dalam tanah yang digali dan lingkaran sumur tersebut dilindungi oleh tembok paling sedikit 0,8 meter di atas tanah dan 3 meter ke bawah tanah, serta ada lantai semen sejauh 1 meter dari lingkaran sumur.
 25. Status penguasaan bangunan tempat tinggal milik sendiri adalah jika tempat tinggal tersebut pada waktu pencacahan betul-betul sudah milik kepala rumah tangga atau salah seorang anggota rumah tangga. Rumah yang dibeli secara angsuran melalui kredit bank atau rumah dengan status sewa beli dianggap rumah milik sendiri.
 26. Peristiwa tindak pidana yang dilaporkan ialah setiap peristiwa yang diterima kepolisian dari laporan masyarakat, atau peristiwa dimana pelakunya tertangkap tangan oleh kepolisian.
 27. Jumlah tindak pidana menggambarkan jumlah kasus tindak pidana yang terjadi pada kurun waktu tertentu.
 28. Bencana Alam adalah peristiwa atau serangkaian peristiwa yang mengancam dan mengganggu kehidupan/penghidupan masyarakat yang disebabkan oleh faktor alam antara lain berupa gempa bumi, tsunami, gunung meletus, banjir, kekeringan,
24. *Protected wells is water that comes from the soil were excavated and the circumference of the well was protected by walls at least 0.8 meters above ground and 3 meters underground, and cement floor as far as 1 meter from the well circumference.*
 25. *Own ownership property status is a status of dwelling occupied belongs to the head of household or one of the household member. Houses bought through bank credit or houses with leasing status were also categorized as an own property.*
 26. *Reported crime incidence includes all criminal cases reported and received by police office, and all crimes caught by police.*
 27. *Crime total refers to the number of criminal cases occurring during a given period.*
 28. *Natural Disaster is an event or series of events that threaten and disrupt the lives and livelihoods caused by natural factors such as: earthquake, tsunami, volcanic eruption, flood, flash flood, drought, typhoon/cyclone, and landslide so it can lead to result in*

- angin topan, dan tanah longsor sehingga mengakibatkan kerugian materi maupun non-materi.
29. Korban meninggal adalah orang yang dilaporkan tewas atau meninggal dunia akibat bencana.
30. Korban hilang adalah orang yang dilaporkan hilang atau tidak ditemukan atau tidak diketahui keberadaannya setelah terjadi bencana.
31. Korban luka/sakit adalah orang yang mengalami luka-luka atau sakit, dalam keadaan luka ringan, luka sedang maupun luka parah/berat, baik yang berobat jalan maupun rawat inap.
32. Rusak Berat adalah kriteria kerusakan yang mengakibatkan bangunan roboh atau sebagian besar komponen struktur rusak.
33. Rusak sedang adalah kriteria kerusakan yang mengakibatkan sebagian kecil komponen struktur rusak, dan komponen penunjang rusak namun bangunan masih tetap berdiri.
34. Rusak ringan adalah kriteria kerusakan yang mengakibatkan sebagian komponen struktur retak (struktur masih bisa digunakan) dan bangunan masih tetap berdiri.
35. Untuk mengukur kemiskinan, BPS menggunakan konsep kemampuan memenuhi kebutuhan dasar (basic needs approach). Dengan pendekatan ini, kemiskinan dipandang
- loss of material and non-material.*
29. *Fatality is a person reported killed or death in the wake of a disaster.*
30. *Missing person is a person reported missing or who cannot be located or who cannot be accounted for in the wake of a disaster.*
31. *Casualty is a person suffering injury or illness, in a state of light injury, moderate injury, or heavy injury, which in undergoing treatment as either an outpatient or inpatient.*
32. *Severely damaged is the criteria of damage that resulted most buildings collapsed or damaged its structural components.*
33. *Damaged is the criteria of damage that resulted defective fraction of structural components and supporting components damaged, but the building still stands.*
34. *Lightly damaged is the criteria of damage that resulted partially cracked structural components, but the structure still can be used and the building still stands.*
35. *To measure poverty, BPS-Statistics Indonesia has used the concept of basic needs approach. Therefore, poverty is viewed as economic inability to fulfill food and non-food basic needs which are measured*

sebagai ketidakmampuan dari sisi ekonomi untuk memenuhi kebutuhan dasar makanan dan bukan makanan yang diukur dari sisi pengeluaran. Metode yang digunakan adalah menghitung Garis Kemiskinan (GK), yang terdiri dari dua komponen yaitu Garis Kemiskinan Makanan (GKM) dan Garis Kemiskinan Non-Makanan (GKNM). Penghitungan Garis Kemiskinan dilakukan secara terpisah untuk daerah perkotaan dan perdesaan.

36. Penduduk miskin adalah penduduk yang memiliki rata-rata pengeluaran per kapita per bulan di bawah Garis Kemiskinan.
37. Garis Kemiskinan Makanan (GKM) merupakan nilai pengeluaran kebutuhan minimum makanan yang disetarakan dengan 2.100 kkalori per kapita per hari. Garis Kemiskinan Non-Makanan (GKNM) adalah kebutuhan minimum untuk perumahan, sandang, pendidikan, kesehatan, dan kebutuhan dasar lainnya.

by consumption/expenditure. The method used is calculating poverty line, which consists of two components that are Food Poverty Line (FPL) and Non-Food Poverty Line (NFPL). The poverty line was calculated separately for urban and rural areas.

36. *A person whose expenditure per capita per month is below the poverty line is considered to be poor.*
37. *The Food Poverty Line refers to the daily minimum requirement of 2,100 kcal per capita per day. The Non-Food Poverty Line refers to the minimum requirement for household necessities for clothing, education, health, and other basic individual needs.*

ULASAN**DESCRIPTION**

4.1 Pendidikan

4.1 Education

Jumlah sarana pendidikan pada semua jenjang pendidikan mengalami beberapa perubahan. Pada tahun 2022 jumlah SD/MI mengalami perubahan jumlah keseluruhan. Begitu juga pada tingkat SMP/MTs, dan tingkat SMU/SMK/MA.

The number of education facilities had been changed at all grades. In 2022, Primary School have changed the amount. The same with Junior High School/Madrasah Tsanawiyah and Senior High School/Vocational High School/Madrasah Aliyah.

Jumlah tenaga pengajar bertambah seiring dengan peningkatan jumlah sekolah, jumlah guru juga mengalami peningkatan dari tahun sebelumnya. Jumlah guru SD/MI sebanyak 4.642 orang, naik sebanyak 165 orang dari tahun sebelumnya. Guru SMP/MTs bertambah sebanyak 78 orang guru, dan guru SMA/K/MA bertambah sebanyak 197 orang guru.

The number of teaching staff increased in line with the increase in the number of schools, the number of teachers also increased from the previous year. The number of SD/MI teachers was 4,642 people, an increase of 165 people from the previous year. SMP/MTs teachers increased by 78 teachers, and SMA/K/MA teachers increased by 197 teachers.

Sama halnya dengan jumlah guru yang bertambah, jumlah murid juga mengalami penambahan di setiap jenjangnya. Murid TK/RA mengalami peningkatan sebesar 25,38 persen dan murid SD/MI mengalami peningkatan sebesar 0,25 persen. Namun, murid SMP/MTs mengalami penurunan jumlah yang cukup besar yaitu sebanyak 2,13 persen, begitu juga dengan SMA/K/MA yang mengalami penurunan jumlah murid sebanyak 0,15 persen.

Similarly, the number of teachers has increased, the number of students has also increased at each level. Kindergarten/RA students experienced an increase of 25.38 percent and SD/MI students experienced an increase of 0.25 percent. However, SMP/MTs students experienced a significant decrease in the number of 2.13 percent, as well as SMA/K/MA which experienced a decrease in the number of students by 0.15 percent.

4.2 Kesehatan

4.2 Health

Salah satu peranan Pemerintah dalam pembangunan kesehatan

The of Government role in establishing health infrastructure is

adalah menyediakan sarana kesehatan yang dapat dijangkau oleh masyarakat luas, baik dari segi finansial maupun dari segi lokasi. Pada tahun 2022 terdapat 6 buah rumah sakit, 22 unit puskesmas, 82 unit puskesmas pembantu, dan 13 apotek di Muara Enim. Jumlah tenaga kesehatan ada sebanyak 87 tenaga medis, 614 tenaga keperawatan, 1.015 tenaga kebidanan, 48 tenaga kefarmasian, 99 tenaga kesehatan masyarakat dan lingkungan, 47 tenaga gizi, dan 112 tenaga keteknisan lainnya.

4.3 Agama

Jumlah fasilitas peribadatan antara lain mushola, pura, dan gereja jumlahnya mengalami banyak perubahan. Pada tahun 2022, jumlah masjid di Kabupaten Muara Enim yang terdaftar di aplikasi SIMAS ada sebanyak 595 unit, mushola sebanyak 492 unit, pura sebanyak 3 unit, gereja protestan sebanyak 6 unit, gereja katolik sebanyak 6 unit, dan vihara sebanyak 3 unit.

Pada tahun 2022, jumlah perceraian yang tercatat di kantor departemen agama sebanyak 191 kasus cerai thalak, bertambah dari tahun sebelumnya yang mencapai 189 kasus cerai thalak. Sedangkan kasus cerai gugat berkurang dari tahun 2021 sebanyak 114 kasus menjadi 591 kasus cerai gugat di tahun 2022. Isbat nikah mengalami peningkatan yang signifikan dari tahun sebelumnya, yaitu dari 43 menjadi 123 pada tahun 2022.

providing health facility that can be reached by all of people, either aspect of financial or location. In 2022 there will be 6 hospitals, 22 puskesmas units, 82 auxiliary puskesmas units, and 13 pharmacies in Muara Enim. The number of health workers was 87 medical staff, 614 nursing staff, 1,015 midwifery staff, 48 pharmacy staff, 99 community and environmental health workers, 47 nutrition workers, and 112 other technical staff.

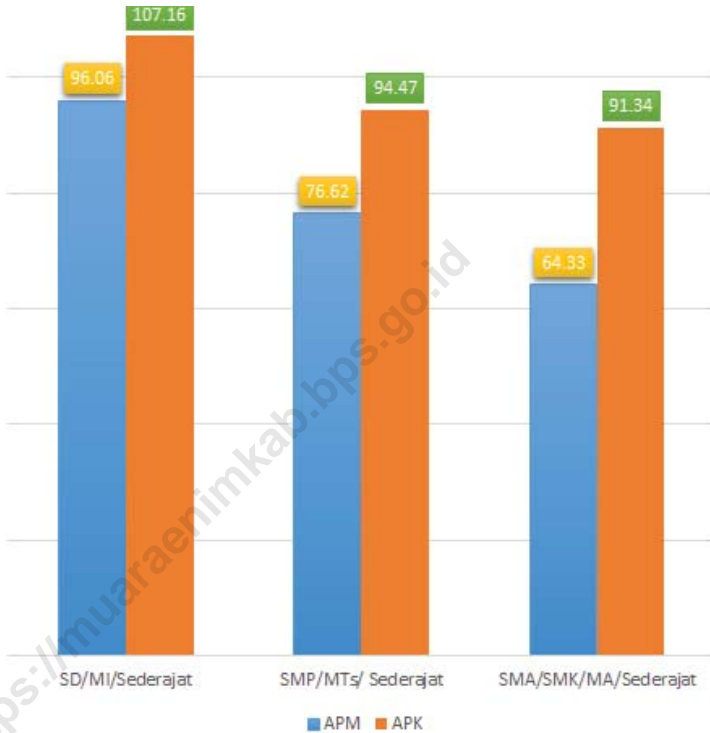
4.3 Religion

The number of worship facilities, including prayer rooms, temples, and churches, has undergone many changes. In 2022, the number of mosques in Muara Enim Regency registered in the SIMAS application is 595 units, prayer rooms are 492 units, temples are 3 units, Protestant churches are 6 units, Catholic churches are 6 units, and monasteries are 3 units.

In 2022, the number of divorces registered at the office of the Ministry of Religion is 191 cases of divorce, an increase from the previous year which reached 189 cases of divorce. Meanwhile, cases of divorce being sued decreased from 114 cases in 2021 to 591 cases of divorce being sued in 2022. Marriage certificates experienced a significant increase from the previous year, from 43 to 123 in 2022.

Gambar 4.1
Figures

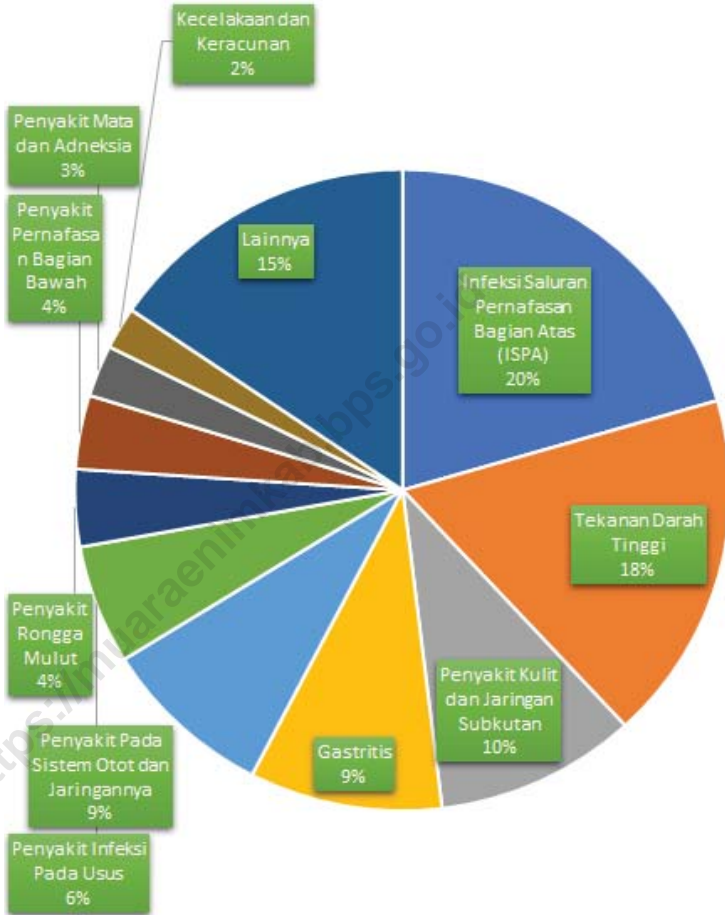
Angka Partisipasi Murni (APM) dan Angka Partisipasi Kasar (APK) Menurut Jenjang Pendidikan di Kabupaten Muara Enim, 2022
Net Enrollment Rate and Gross Enrollment Ratio by Educational Level in Muara Enim Regency, 2022



Sumber/Source: BPS, Survei Sosial Ekonomi Nasional (Susenas)/BPS-Statistics Indonesia, National Socioeconomic Survey

Gambar 4.2
Figures

Persentase Kasus 10 Penyakit Terbanyak di Kabupaten Muara Enim, 2022
Percentage of 10 Highest Disease Cases in Muara Enim Regency, 2022



Sumber/Source: Dinas Kesehatan Kabupaten Muara Enim/*Public Health Service of Muara Enim Regency*

4.1 PENDIDIKAN EDUCATION

Tabel 4.1.1 Jumlah Sekolah, Guru, dan Murid Taman Kanak-Kanak (TK) di Bawah Kementerian Pendidikan, Kebudayaan, Riset, dan Teknologi Menurut Kecamatan di Kabupaten Muara Enim, 2021/2022 dan 2022/2023
Number of Schools, Teachers, and Pupils in Kindergarten Under The Ministry of Education, Culture, Research, and Technology by Subdistrict in Muara Enim Regency, 2021/2022 and 2022/2023

Kecamatan Subdistrict	Sekolah/Schools					
	Negeri/Public		Swasta/Private		Jumlah/Total	
	2021/2022	2022/2023	2021/2022	2022/2023	2021/2022	2022/2023
(1)	(2)	(3)	(4)	(5)	(6)	(7)
Semendo Darat Laut	1	1	4	5	5	6
Semendo Darat Ulu	-	-	5	5	5	5
Semendo Darat Tengah	-	-	7	8	7	8
Tanjung Agung	-	-	14	14	14	14
Panang Enim	-	-	-	7	-	7
Rambang	2	2	11	13	13	15
Lubai	-	-	9	9	9	9
Lubai Ulu	-	-	12	12	12	12
Lawang Kidul	1	1	18	18	19	19
Muara Enim	1	1	19	22	20	23
Ujan Mas	-	-	7	9	7	9
Gunung Megang	-	-	16	18	16	18
Benakat	-	-	4	4	4	4
Belimbing	-	-	6	6	6	6
Rambang Niru	1	1	9	9	10	10
Empat Petulai Dangku	-	1	-	3	-	4
Gelumbang	1	1	10	10	11	11
Lembak	1	1	1	1	2	2
Sungai Rotan	-	-	-	1	-	1
Muara Belida	-	-	-	-	-	-
Kelekar	-	-	-	-	-	-
Belida Darat	-	-	-	-	-	-
Muara Enim	8	9	152	174	160	183

Lanjutan Tabel/*Continued Table 4.1.1*

Kecamatan Subdistrict	Guru ¹ /Teachers ¹					
	Negeri/Public		Swasta/Private		Jumlah/Total	
	2021/2022	2022/2023	2021/2022	2022/2023	2021/2022	2022/2023
(1)	(8)	(9)	(10)	(11)	(12)	(13)
Semendo Darat Laut	4	6	10	15	14	21
Semendo Darat Ulu	-	-	10	12	10	12
Semendo Darat Tengah	-	-	14	17	14	17
Tanjung Agung	-	-	42	46	42	46
Panang Enim	-	-	-	17	-	17
Rambang	9	15	49	59	58	74
Lubai	-	-	24	27	24	27
Lubai Ulu	-	-	39	48	39	48
Lawang Kidul	7	8	83	84	90	92
Muara Enim	10	13	90	117	100	130
Ujan Mas	-	-	36	40	36	40
Gunung Megang	-	-	55	55	55	55
Benakat	-	-	13	14	13	14
Belimbing	-	-	23	25	23	25
Rambang Niru	3	8	31	34	34	42
Empat Petulai Dangku	-	6	-	18	-	24
Gelumbang	7	8	38	40	45	48
Lembak	6	10	4	3	10	13
Sungai Rotan	-	-	-	4	-	4
Muara Belida	-	-	-	-	-	-
Kelekar	-	-	-	-	-	-
Belida Darat	-	-	-	-	-	-
Muara Enim	46	74	561	675	607	749

Lanjutan Tabel/Continued Table 4.1.1

Kecamatan Subdistrict	Murid/Pupils					
	Negeri/Public		Swasta/Private		Jumlah/Total	
	2021/2022	2022/2023	2021/2022	2022/2023	2021/2022	2022/2023
(1)	(14)	(15)	(16)	(17)	(18)	(19)
Semendo Darat Laut	46	72	82	120	128	192
Semendo Darat Ulu	-	-	91	91	91	91
Semendo Darat Tengah	-	-	134	175	134	175
Tanjung Agung	-	-	364	397	364	397
Panang Enim	-	-	-	116	-	116
Rambang	56	78	390	426	446	504
Lubai	-	-	289	326	289	326
Lubai Ulu	-	-	362	380	362	380
Lawang Kidul	69	73	805	970	874	1 043
Muara Enim	161	144	750	1 105	911	1 249
Ujan Mas	-	-	286	355	286	355
Gunung Megang	-	-	518	620	518	620
Benakat	-	-	86	75	86	75
Belimbing	-	-	260	297	260	297
Rambang Niru	45	52	287	294	332	346
Empat Petulai Dangku	-	34	-	136	-	170
Gelumbang	47	50	345	304	392	354
Lembak	41	58	39	33	80	91
Sungai Rotan	-	-	-	22	-	22
Muara Belida	-	-	-	-	-	-
Kelekar	-	-	-	-	-	-
Belida Darat	-	-	-	-	-	-
Muara Enim	465	561	5 088	6 242	5 553	6 803

Catatan/Note: ¹ Jumlah guru termasuk kepala sekolah dan guru/The total of teachers including headmaster and teacher
 Sumber/Source: Kementerian Pendidikan, Kebudayaan, Riset, dan Teknologi, Sistem Data Pokok Pendidikan, data semester ganjil laporan sampai dengan 30 November 2022/Ministry of Education, Culture, Research, and Technology, Basic Education Data System, odd semester report data up to 30 November 2022

Tabel
Table 4.1.2**Jumlah Sekolah, Guru, dan Murid Raudatul Athfal (RA)
di Bawah Kementerian Agama Menurut Kecamatan di
Kabupaten Muara Enim, 2021/2022 dan 2022/2023**
**Number of Schools, Teachers, and Pupils in Raudatul Athfal
(RA) Under The Ministry of Religious Affairs by Subdistrict in
Muara Enim Regency, 2021/2022 and 2022/2023**

Kecamatan Subdistrict	Sekolah/Schools		Guru/Teachers		Murid/Pupils	
	2021/2022	2022/2023	2021/2022	2022/2023	2021/2022	2022/2023
(1)	(2)	(3)	(4)	(5)	(6)	(7)
Semendo Darat Laut	-	1	-	4	-	9
Semendo Darat Ulu	1	3	2	13	22	58
Semendo Darat Tengah	-	-	-	-	-	-
Tanjung Agung	-	-	-	-	-	-
Panang Enim	-	-	-	-	-	-
Rambang	-	1	-	8	-	8
Lubai	-	-	-	-	-	-
Lubai Ulu	3	3	17	15	54	89
Lawang Kidul	2	2	6	10	97	110
Muara Enim	3	3	33	33	192	278
Ujan Mas	-	-	-	-	-	-
Gunung Megang	1	1	2	2	21	25
Benakat	-	-	-	-	-	-
Belimbing	1	1	3	5	32	30
Rambang Niru	3	3	16	16	140	148
Empat Petulai Dangku	-	-	-	-	-	-
Gelumbang	4	5	17	26	66	132
Lembak	-	-	-	-	-	-
Sungai Rotan	4	4	16	17	103	216
Muara Belida	-	-	-	-	-	-
Kelekar	4	4	10	19	123	95
Belida Darat	3	3	13	13	78	125
Muara Enim	29	34	135	181	928	1 323

Catatan/Note: Seluruh Raudatul Athfal (RA) berstatus swasta/All Raudatul Athfal (RA) are private

Sumber/Source: Kementerian Agama, EMIS, Data Semester Ganjil/Ministry of Religious Affairs, EMIS, Odd semester report data

Tabel
Table 4.1.3

Jumlah Sekolah, Guru, dan Murid Sekolah Dasar (SD) di Bawah Kementerian Pendidikan, Kebudayaan, Riset, dan Teknologi Menurut Kecamatan di Kabupaten Muara Enim, 2021/2022 dan 2022/2023
Number of Schools, Teachers, and Pupils in Elementary Schools Under The Ministry of Education, Culture, Research, and Technology by Subdistrict in Muara Enim Regency, 2021/2022 and 2022/2023

Kecamatan Subdistrict	Sekolah/Schools					
	Negeri/Public		Swasta/Private		Jumlah/Total	
	2021/2022	2022/2023	2021/2022	2022/2023	2021/2022	2022/2023
(1)	(2)	(3)	(4)	(5)	(6)	(7)
Semendo Darat Laut	18	18	-	-	18	18
Semendo Darat Ulu	14	14	-	-	14	14
Semendo Darat Tengah	11	11	-	-	11	11
Tanjung Agung	16	16	-	-	16	16
Panang Enim	-	-	-	-	-	-
Rambang	18	19	-	-	18	19
Lubai	14	14	-	-	14	14
Lubai Ulu	17	17	-	-	17	17
Lawang Kidul	24	24	6	6	30	30
Muara Enim	24	24	3	3	27	27
Ujan Mas	11	11	2	2	13	13
Gunung Megang	21	21	1	1	22	22
Benakat	7	7	-	-	7	7
Belimbing	16	16	-	1	16	17
Rambang Niru	25	25	-	-	25	25
Empat Petulai Dangku	-	-	-	-	-	-
Gelumbang	29	29	2	2	31	31
Lembak	10	10	-	-	10	10
Sungai Rotan	19	19	-	-	19	19
Muara Belida	6	6	-	-	6	6
Kelekar	6	6	-	-	6	6
Belida Darat	10	10	-	-	10	10
Muara Enim	316	317	14	15	330	332

Lanjutan Tabel/*Continued Table* 4.1.3

Kecamatan Subdistrict	Guru ¹ /Teachers ¹					
	Negeri/ <i>Public</i>		Swasta/ <i>Private</i>		Jumlah/ <i>Total</i>	
	2021/2022	2022/2023	2021/2022	2022/2023	2021/2022	2022/2023
(1)	(8)	(9)	(10)	(11)	(12)	(13)
Semendo Darat Laut	159	157	-	-	159	157
Semendo Darat Ulu	147	153	-	-	147	153
Semendo Darat Tengah	123	119	-	-	123	119
Tanjung Agung	158	164	-	-	158	164
Panang Enim	-	-	-	-	-	-
Rambang	213	236	-	-	213	236
Lubai	201	206	-	-	201	206
Lubai Ulu	215	222	-	-	215	222
Lawang Kidul	347	365	63	62	410	427
Muara Enim	363	364	53	47	416	411
Ujan Mas	136	144	21	16	157	160
Gunung Megang	244	245	8	9	252	254
Benakat	72	78	-	-	72	78
Belimbing	194	193	-	7	194	200
Rambang Niru	261	263	-	-	261	263
Empat Petulai Dangku	-	-	-	-	-	-
Gelumbang	355	367	18	18	373	385
Lembak	126	136	-	-	126	136
Sungai Rotan	209	216	-	-	209	216
Muara Belida	44	45	-	-	44	45
Kelekar	55	57	-	-	55	57
Belida Darat	104	102	-	-	104	102
Muara Enim	3 726	3 832	163	159	3 889	3 991

Lanjutan Tabel/Continued Table 4.1.3

Kecamatan Subdistrict	Murid/Pupils					
	Negeri/Public		Swasta/Private		Jumlah/Total	
	2021/2022	2022/2023	2021/2022	2022/2023	2021/2022	2022/2023
(1)	(14)	(15)	(16)	(17)	(18)	(19)
Semendo Darat Laut	1 646	1 599	-	-	1 646	1 599
Semendo Darat Ulu	1 696	1 685	-	-	1 696	1 685
Semendo Darat Tengah	1 027	1 022	-	-	1 027	1 022
Tanjung Agung	3 022	3 033	-	-	3 022	3 033
Panang Enim	-	-	-	-	-	-
Rambang	3 515	3 342	-	-	3 515	3 342
Lubai	3 613	3 600	-	-	3 613	3 600
Lubai Ulu	3 853	3 832	-	-	3 853	3 832
Lawang Kidul	6 739	6 730	988	1 034	7 727	7 764
Muara Enim	5 878	6 119	851	845	6 729	6 964
Ujan Mas	2 281	2 336	344	340	2 625	2 676
Gunung Megang	4 118	4 119	193	180	4 311	4 299
Benakat	1 382	1 349	-	-	1 382	1 349
Belimbing	3 337	3 253	-	80	3 337	3 333
Rambang Niru	3 786	3 715	-	-	3 786	3 715
Empat Petulai Dangku	-	-	-	-	-	-
Gelumbang	6 528	6 443	410	421	6 938	6 864
Lembak	2 072	2 064	-	-	2 072	2 064
Sungai Rotan	3 608	3 516	-	-	3 608	3 516
Muara Belida	493	515	-	-	493	515
Kelekar	897	895	-	-	897	895
Belida Darat	1 158	1 192	-	-	1 158	1 192
Muara Enim	60 649	60 359	2 786	2 900	63 435	63 259

Catatan/Note: ¹ Jumlah guru termasuk kepala sekolah dan guru/The total of teachers including headmaster and teacher
 Sumber/Source: Kementerian Pendidikan, Kebudayaan, Riset, dan Teknologi, data semester ganjil/Ministry of Education, Culture, Research, and Technology, odd semester report data

Tabel
Table 4.1.4**Jumlah Sekolah, Guru, dan Murid Madrasah Ibtidaiyah (MI) di Bawah Kementerian Agama Menurut Kecamatan di Kabupaten Muara Enim, 2021/2022 dan 2022/2023**
Number of Schools, Teachers, and Pupils in Madrasah Ibtidaiyah (MI) Under The Ministry of Religious Affairs by Subdistrict in Muara Enim Regency, 2021/2022 and 2022/2023

Kecamatan Subdistrict	Sekolah/Schools					
	Negeri/Public		Swasta/Private		Jumlah/Total	
	2021/2022	2022/2023	2021/2022	2022/2023	2021/2022	2022/2023
(1)	(2)	(3)	(4)	(5)	(6)	(7)
Semendo Darat Laut	-	-	1	1	1	1
Semendo Darat Ulu	2	2	4	4	6	6
Semendo Darat Tengah	1	1	2	2	3	3
Tanjung Agung	-	-	1	1	1	1
Panang Enim	-	-	-	-	-	-
Rambang	-	-	3	3	3	3
Lubai	-	-	-	-	-	-
Lubai Ulu	-	-	3	3	3	3
Lawang Kidul	-	-	2	2	2	2
Muara Enim	2	2	2	2	4	4
Ujan Mas	1	1	2	2	3	3
Gunung Megang	-	-	1	1	1	1
Benakat	-	-	-	-	-	-
Belimbing	-	-	1	1	1	1
Rambang Niru	-	-	1	1	1	1
Empat Petulai Dangku	-	-	1	1	1	1
Gelumbang	2	2	5	6	7	8
Lembak	-	-	1	1	1	1
Sungai Rotan	-	-	5	5	5	5
Muara Belida	1	1	1	1	2	2
Kelekar	1	1	4	4	5	5
Belida Darat	-	-	2	2	2	2
Muara Enim	10	10	42	43	52	53

Lanjutan Tabel/Continued Table 4.1.4

Kecamatan Subdistrict	Guru/Teachers					
	Negeri/Public		Swasta/Private		Jumlah/Total	
	2021/2022	2022/2023	2021/2022	2022/2023	2021/2022	2022/2023
(1)	(8)	(9)	(10)	(11)	(12)	(13)
Semendo Darat Laut	-	-	9	11	9	11
Semendo Darat Ulu	31	35	31	37	62	72
Semendo Darat Tengah	18	17	17	17	35	34
Tanjung Agung	-	-	5	8	5	8
Panang Enim	-	-	-	-	-	-
Rambang	-	-	28	40	28	40
Lubai	-	-	-	-	-	-
Lubai Ulu	-	-	23	39	23	39
Lawang Kidul	-	-	12	12	12	12
Muara Enim	68	76	19	18	87	94
Ujan Mas	19	19	13	20	32	39
Gunung Megang	-	-	8	8	8	8
Benakat	-	-	-	-	-	-
Belimbing	-	-	6	5	6	5
Rambang Niru	-	-	9	13	9	13
Empat Petulai Dangku	-	-	8	8	8	8
Gelumbang	46	42	41	50	87	92
Lembak	-	-	12	12	12	12
Sungai Rotan	-	-	53	53	53	53
Muara Belida	16	16	6	6	22	22
Kelekar	25	23	40	40	65	63
Belida Darat	-	-	25	26	25	26
Muara Enim	223	228	365	423	588	651

Lanjutan Tabel/*Continued Table* 4.1.4

Kecamatan Subdistrict	Murid/Pupils					
	Negeri/Public		Swasta/Private		Jumlah/Total	
	2021/2022	2022/2023	2021/2022	2022/2023	2021/2022	2022/2023
(1)	(14)	(15)	(16)	(17)	(18)	(19)
Semendo Darat Laut	-	-	110	124	110	124
Semendo Darat Ulu	270	311	278	300	548	611
Semendo Darat Tengah	78	88	125	144	203	232
Tanjung Agung	-	-	65	69	65	69
Panang Enim	-	-	-	-	-	-
Rambang	-	-	150	177	150	177
Lubai	-	-	-	-	-	-
Lubai Ulu	-	-	403	427	403	427
Lawang Kidul	-	-	121	123	121	123
Muara Enim	1 417	1 473	165	179	1 582	1 652
Ujan Mas	339	352	160	150	499	502
Gunung Megang	-	-	110	107	110	107
Benakat	-	-	-	-	-	-
Belimbing	-	-	33	40	33	40
Rambang Niru	-	-	45	33	45	33
Empat Petulai Dangku	-	-	60	65	60	65
Gelumbang	431	435	476	597	907	1 032
Lembak	-	-	118	133	118	133
Sungai Rotan	-	-	564	572	564	572
Muara Belida	180	170	65	61	245	231
Kelekar	175	190	333	314	508	504
Belida Darat	-	-	171	162	171	162
Muara Enim	2 890	3 019	3 552	3 777	6 442	6 796

Sumber/*Source*: Kementerian Agama, EMIS, Data Semester Ganjil/*Ministry of Religious Affairs, EMIS, Odd semester report data*

Tabel
Table 4.1.5

Jumlah Sekolah, Guru, dan Murid Sekolah Menengah Pertama (SMP) di Bawah Kementerian Pendidikan, Kebudayaan, Riset, dan Teknologi Menurut Kecamatan di Kabupaten Muara Enim, 2021/2022 dan 2022/2023
Number of Schools, Teachers, and Pupils in Junior High Schools Under The Ministry of Education, Culture, Research, and Technology by Subdistrict in Muara Enim Regency, 2021/2022 and 2022/2023

Kecamatan Subdistrict	Sekolah/Schools					
	Negeri/Public		Swasta/Private		Jumlah/Total	
	2021/2022	2022/2023	2021/2022	2022/2023	2021/2022	2022/2023
(1)	(2)	(3)	(4)	(5)	(6)	(7)
Semendo Darat Laut	6	6	-	-	6	6
Semendo Darat Ulu	4	4	-	-	4	4
Semendo Darat Tengah	4	4	1	1	5	5
Tanjung Agung	3	3	1	1	4	4
Panang Enim	-	-	-	-	-	-
Rambang	4	4	1	1	5	5
Lubai	4	4	-	1	4	5
Lubai Ulu	5	5	3	4	8	9
Lawang Kidul	3	3	7	7	10	10
Muara Enim	7	7	3	2	10	9
Ujan Mas	1	1	2	2	3	3
Gunung Megang	5	5	-	-	5	5
Benakat	1	1	-	-	1	1
Belimbing	3	3	-	-	3	3
Rambang Niru	4	4	2	2	6	6
Empat Petulai Dangku	-	-	-	-	-	-
Gelumbang	7	7	2	2	9	9
Lembak	2	2	2	2	4	4
Sungai Rotan	6	6	-	-	6	6
Muara Belida	2	2	-	-	2	2
Kelekar	1	1	1	1	2	2
Belida Darat	3	3	-	-	3	3
Muara Enim	75	75	25	26	100	101

Lanjutan Tabel/*Continued Table 4.1.5*

Kecamatan Subdistrict	Guru ¹ /Teachers ¹					
	Negeri/Public		Swasta/Private		Jumlah/Total	
	2021/2022	2022/2023	2021/2022	2022/2023	2021/2022	2022/2023
(1)	(8)	(9)	(10)	(11)	(12)	(13)
Semendo Darat Laut	96	96	-	-	96	96
Semendo Darat Ulu	57	56	-	-	57	56
Semendo Darat Tengah	64	59	5	7	69	66
Tanjung Agung	83	80	5	7	88	87
Panang Enim	-	-	-	-	-	-
Rambang	87	89	15	9	102	98
Lubai	84	81	-	-	84	81
Lubai Ulu	105	102	7	19	112	121
Lawang Kidul	99	110	77	73	176	183
Muara Enim	239	238	28	24	267	262
Ujan Mas	38	40	16	15	54	55
Gunung Megang	129	130	-	-	129	130
Benakat	31	31	-	-	31	31
Belimbing	67	76	-	-	67	76
Rambang Niru	84	78	20	15	104	93
Empat Petulai Dangku	-	-	-	-	-	-
Gelumbang	183	175	22	26	205	201
Lembak	47	45	9	5	56	50
Sungai Rotan	117	114	-	-	117	114
Muara Belida	22	22	-	-	22	22
Kelekar	17	21	3	2	20	23
Belida Darat	46	42	-	-	46	42
Muara Enim	1 695	1 685	207	202	1 902	1 887

Lanjutan Tabel/Continued Table 4.1.5

Kecamatan Subdistrict	Murid/Pupils					
	Negeri/Public		Swasta/Private		Jumlah/Total	
	2021/2022	2022/2023	2021/2022	2022/2023	2021/2022	2022/2023
(1)	(14)	(15)	(16)	(17)	(18)	(19)
Semendo Darat Laut	765	704	-	-	765	704
Semendo Darat Ulu	460	416	-	-	460	416
Semendo Darat Tengah	414	338	61	109	475	447
Tanjung Agung	1 249	1 180	69	50	1 318	1 230
Panang Enim	-	-	-	-	-	-
Rambang	921	906	180	165	1 101	1 071
Lubai	1 034	1 023	-	39	1 034	1 062
Lubai Ulu	1 375	1 330	139	173	1 514	1 503
Lawang Kidul	1 698	1 801	982	906	2 680	2 707
Muara Enim	3 503	3 299	278	206	3 781	3 505
Ujan Mas	726	696	132	130	858	826
Gunung Megang	2 132	2 006	-	-	2 132	2 006
Benakat	557	530	-	-	557	530
Belimbing	1 148	1 148	-	-	1 148	1 148
Rambang Niru	1 047	1 070	403	375	1 450	1 445
Empat Petulai Dangku	-	-	-	-	-	-
Gelumbang	2 555	2 560	470	508	3 025	3 068
Lembak	529	505	53	59	582	564
Sungai Rotan	1 360	1 289	-	-	1 360	1 289
Muara Belida	212	218	-	-	212	218
Kelekar	190	204	39	20	229	224
Belida Darat	289	281	-	-	289	281
Muara Enim	22 164	21 504	2 806	2 740	24 970	24 244

Catatan/Note: ¹ Jumlah guru termasuk kepala sekolah dan guru/The total of teachers including headmaster and teacher

Sumber/Source: Kementerian Pendidikan, Kebudayaan, Riset, dan Teknologi, data semester ganjil/Ministry of Education, Culture, Research, and Technology, Basic Education Data System, odd semester report data

Tabel
Table 4.1.6**Jumlah Sekolah, Guru, dan Murid Madrasah Tsanawiyah (MTs) di Bawah Kementerian Agama Menurut Kecamatan di Kabupaten Muara Enim, 2021/2022 dan 2022/2023**
Number of Schools, Teachers, and Pupils in Madrasah Tsanawiyah (MTs) Under The Ministry of Religious Affairs by Subdistrict in Muara Enim Regency , 2021/2022 and 2022/2023

Kecamatan Subdistrict	Sekolah/Schools					
	Negeri/Public		Swasta/Private		Jumlah/Total	
	2021/2022	2022/2023	2021/2022	2022/2023	2021/2022	2022/2023
(1)	(2)	(3)	(4)	(5)	(6)	(7)
Semendo Darat Laut	-	-	1	1	1	1
Semendo Darat Ulu	1	1	3	4	4	5
Semendo Darat Tengah	-	-	-	-	-	-
Tanjung Agung	-	-	-	-	-	-
Panang Enim	-	-	-	-	-	-
Rambang	-	-	1	2	1	2
Lubai	-	-	1	1	1	1
Lubai Ulu	-	-	3	3	3	3
Lawang Kidul	1	1	2	2	3	3
Muara Enim	1	1	3	3	4	4
Ujan Mas	-	-	2	2	2	2
Gunung Megang	-	-	-	-	-	-
Benakat	-	-	-	-	-	-
Belimbing	-	-	1	1	1	1
Rambang Niru	-	-	1	1	1	1
Empat Petulai Danguku	-	-	-	-	-	-
Gelumbang	-	-	7	7	7	7
Lembak	-	-	2	3	2	3
Sungai Rotan	-	-	2	2	2	2
Muara Belida	-	-	1	1	1	1
Kelekar	-	-	2	2	2	2
Belida Darat	-	-	3	3	3	3
Muara Enim	3	3	35	38	38	41

Lanjutan Tabel/*Continued Table 4.1.6*

Kecamatan Subdistrict	Guru/Teachers					
	Negeri/Public		Swasta/Private		Jumlah/Total	
	2021/2022	2022/2023	2021/2022	2022/2023	2021/2022	2022/2023
(1)	(8)	(9)	(10)	(11)	(12)	(13)
Semendo Darat Laut	-	-	16	22	16	22
Semendo Darat Ulu	37	43	51	71	88	114
Semendo Darat Tengah	-	-	-	-	-	-
Tanjung Agung	-	-	-	-	-	-
Panang Enim	-	-	-	-	-	-
Rambang	-	-	21	29	21	29
Lubai	-	-	15	13	15	13
Lubai Ulu	-	-	23	36	23	36
Lawang Kidul	62	61	30	28	92	89
Muara Enim	57	57	49	66	106	123
Ujan Mas	-	-	20	18	20	18
Gunung Megang	-	-	-	-	-	-
Benakat	-	-	-	-	-	-
Belimbing	-	-	9	12	9	12
Rambang Niru	-	-	16	16	16	16
Empat Petulai Dangku	-	-	-	-	-	-
Gelumbang	-	-	80	84	80	84
Lembak	-	-	23	35	23	35
Sungai Rotan	-	-	37	34	37	34
Muara Belida	-	-	13	11	13	11
Kelekar	-	-	23	32	23	32
Belida Darat	-	-	42	49	42	49
Muara Enim	156	161	468	556	624	717

Lanjutan Tabel/*Continued Table 4.1.6*

Kecamatan Subdistrict	Murid/Pupils					
	Negeri/Public		Swasta/Private		Jumlah/Total	
	2021/2022	2022/2023	2021/2022	2022/2023	2021/2022	2022/2023
(1)	(14)	(15)	(16)	(17)	(18)	(19)
Semendo Darat Laut	-	-	364	373	364	373
Semendo Darat Ulu	282	230	234	243	516	473
Semendo Darat Tengah	-	-	-	-	-	-
Tanjung Agung	-	-	-	-	-	-
Panang Enim	-	-	-	-	-	-
Rambang	-	-	229	219	229	219
Lubai	-	-	145	159	145	159
Lubai Ulu	-	-	320	385	320	385
Lawang Kidul	797	665	173	160	970	825
Muara Enim	704	711	462	508	1 166	1 219
Ujan Mas	-	-	164	130	164	130
Gunung Megang	-	-	-	-	-	-
Benakat	-	-	-	-	-	-
Belimbing	-	-	45	61	45	61
Rambang Niru	-	-	101	126	101	126
Empat Petulai Dangu	-	-	-	-	-	-
Gelumbang	-	-	1 062	1 155	1 062	1 155
Lembak	-	-	176	210	176	210
Sungai Rotan	-	-	245	246	245	246
Muara Belida	-	-	117	106	117	106
Kelekar	-	-	187	200	187	200
Belida Darat	-	-	375	356	375	356
Muara Enim	1 783	1 606	4 399	4 637	6 182	6 243

Sumber/*Source*: Kementerian Agama, EMIS, Data Semester Ganjil/*Ministry of Religious Affairs, EMIS, Odd semester report data*

Tabel
Table 4.1.7

Jumlah Sekolah, Guru, dan Murid Sekolah Menengah Atas (SMA) di Bawah Kementerian Pendidikan, Kebudayaan, Riset, dan Teknologi Menurut Kecamatan di Kabupaten Muara Enim, 2021/2022 dan 2022/2023
Number of Schools, Teachers, and Pupils in Senior High School Under The Ministry of Education, Culture, Research, and Technology by Subdistrict in Muara Enim Regency, 2021/2022 and 2022/2023

Kecamatan Subdistrict	Sekolah/Schools					
	Negeri/Public		Swasta/Private		Jumlah/Total	
	2021/2022	2022/2023	2021/2022	2022/2023	2021/2022	2022/2023
(1)	(2)	(3)	(4)	(5)	(6)	(7)
Semendo Darat Laut	1	1	-	-	1	1
Semendo Darat Ulu	1	1	-	-	1	1
Semendo Darat Tengah	-	-	1	1	1	1
Tanjung Agung	1	1	-	1	1	2
Panang Enim	-	-	-	-	-	-
Rambang	1	1	-	-	1	1
Lubai	1	1	-	-	1	1
Lubai Ulu	1	1	-	-	1	1
Lawang Kidul	1	1	2	2	3	3
Muara Enim	3	3	3	3	6	6
Ujan Mas	1	1	-	-	1	1
Gunung Megang	1	1	-	-	1	1
Benakat	-	-	-	-	-	-
Belimbing	1	1	-	-	1	1
Rambang Niru	2	2	1	1	3	3
Empat Petulai Dangku	-	-	-	-	-	-
Gelumbang	1	1	1	1	2	2
Lembak	1	1	2	2	3	3
Sungai Rotan	1	1	1	1	2	2
Muara Belida	1	1	-	-	1	1
Kelekar	1	1	-	-	1	1
Belida Darat	-	-	-	-	-	-
Muara Enim	20	20	11	12	31	32

Lanjutan Tabel/*Continued Table 4.1.7*

Kecamatan Subdistrict	Guru ¹ /Teachers ¹					
	Negeri/Public		Swasta/Private		Jumlah/Total	
	2021/2022	2022/2023	2021/2022	2022/2023	2021/2022	2022/2023
(1)	(8)	(9)	(10)	(11)	(12)	(13)
Semendo Darat Laut	35	36	-	-	35	36
Semendo Darat Ulu	27	33	-	-	27	33
Semendo Darat Tengah	-	-	-	6	-	6
Tanjung Agung	40	42	-	2	40	44
Panang Enim	-	-	-	-	-	-
Rambang	28	25	-	-	28	25
Lubai	28	31	-	-	28	31
Lubai Ulu	39	40	-	-	39	40
Lawang Kidul	48	48	47	48	95	96
Muara Enim	127	137	11	18	138	155
Ujan Mas	39	39	-	-	39	39
Gunung Megang	60	70	-	-	60	70
Benakat	-	-	-	-	-	-
Belimbing	34	34	-	-	34	34
Rambang Niru	52	62	1	2	53	64
Empat Petulai Dangku	-	-	-	-	-	-
Gelumbang	55	57	25	25	80	82
Lembak	31	32	6	9	37	41
Sungai Rotan	38	38	6	5	44	43
Muara Belida	10	14	-	-	10	14
Kelekar	31	34	-	-	31	34
Belida Darat	-	-	-	-	-	-
Muara Enim	722	772	96	115	818	887

Lanjutan Tabel/Continued Table 4.1.7

Kecamatan Subdistrict	Murid/Pupils					
	Negeri/Public		Swasta/Private		Jumlah/Total	
	2021/2022	2022/2023	2021/2022	2022/2023	2021/2022	2022/2023
(1)	(14)	(15)	(16)	(17)	(18)	(19)
Semendo Darat Laut	481	497	-	-	481	497
Semendo Darat Ulu	419	423	-	-	419	423
Semendo Darat Tengah	-	-	55	83	55	83
Tanjung Agung	762	735	-	17	762	752
Panang Enim	-	-	-	-	-	-
Rambang	214	228	-	-	214	228
Lubai	585	576	-	-	585	576
Lubai Ulu	648	677	-	-	648	677
Lawang Kidul	677	668	651	673	1 328	1 341
Muara Enim	1 821	1 880	277	177	2 098	2 057
Ujan Mas	713	698	-	-	713	698
Gunung Megang	1 005	1 084	-	-	1 005	1 084
Benakat	-	-	-	-	-	-
Belimbing	632	662	-	-	632	662
Rambang Niru	1 003	1 019	177	167	1 180	1 186
Empat Petulai Dangku	-	-	-	-	-	-
Gelumbang	1 025	1 028	515	515	1 540	1 543
Lembak	542	548	287	269	829	817
Sungai Rotan	607	632	122	110	729	742
Muara Belida	156	204	-	-	156	204
Kelekar	382	355	-	-	382	355
Belida Darat	-	-	-	-	-	-
Muara Enim	11 672	11 914	2 084	2 011	13 756	13 925

Catatan/Note: ¹ Jumlah guru termasuk kepala sekolah dan guru/The total of teachers including headmaster and teacher
 Sumber/Source: Kementerian Pendidikan, Kebudayaan, Riset, dan Teknologi, data semester ganjil/Ministry of Education, Culture, Research, and Technology, Basic Education Data System, odd semester report data

Tabel
Table 4.1.8

Jumlah Sekolah, Guru, dan Murid Sekolah Menengah Kejuruan (SMK) di Bawah Kementerian Pendidikan, Kebudayaan, Riset, dan Teknologi Menurut Kecamatan di Kabupaten Muara Enim, 2021/2022 dan 2022/2023
Number of Schools, Teachers, and Pupils in Vocational High Schools Under The Ministry of Education, Culture, Research, and Technology by Subdistrict in Muara Enim Regency, 2021/2022 and 2022/2023

Kecamatan Subdistrict	Sekolah/Schools					
	Negeri/Public		Swasta/Private		Jumlah/Total	
	2021/2022	2022/2023	2021/2022	2022/2023	2021/2022	2022/2023
(1)	(2)	(3)	(4)	(5)	(6)	(7)
Semendo Darat Laut	1	1	-	-	1	1
Semendo Darat Ulu	-	-	-	-	-	-
Semendo Darat Tengah	-	-	-	-	-	-
Tanjung Agung	1	1	-	-	1	1
Panang Enim	-	-	-	-	-	-
Rambang	-	-	-	-	-	-
Lubai	-	-	-	-	-	-
Lubai Ulu	1	1	-	-	1	1
Lawang Kidul	-	-	4	4	4	4
Muara Enim	2	2	3	3	5	5
Ujan Mas	-	-	-	-	-	-
Gunung Megang	-	-	-	-	-	-
Benakat	1	1	-	-	1	1
Belimbing	1	1	1	1	2	2
Rambang Niru	1	1	-	-	1	1
Empat Petulai Dangku	-	-	-	-	-	-
Gelumbang	1	1	-	-	1	1
Lembak	-	-	-	-	-	-
Sungai Rotan	1	1	-	-	1	1
Muara Belida	-	-	-	-	-	-
Kelekar	-	-	-	-	-	-
Belida Darat	1	1	-	-	1	1
Muara Enim	11	11	8	8	19	19

Lanjutan Tabel/*Continued Table 4.1.8*

Kecamatan Subdistrict	Guru ¹ /Teachers ¹					
	Negeri/Public		Swasta/Private		Jumlah/Total	
	2021/2022	2022/2023	2021/2022	2022/2023	2021/2022	2022/2023
(1)	(8)	(9)	(10)	(11)	(12)	(13)
Semendo Darat Laut	38	39	-	-	38	39
Semendo Darat Ulu	-	-	-	-	-	-
Semendo Darat Tengah	-	-	-	-	-	-
Tanjung Agung	50	49	-	-	50	49
Panang Enim	-	-	-	-	-	-
Rambang	-	-	-	-	-	-
Lubai	-	-	-	-	-	-
Lubai Ulu	31	41	-	-	31	41
Lawang Kidul	-	-	135	132	135	132
Muara Enim	160	162	33	39	193	201
Ujan Mas	-	-	-	-	-	-
Gunung Megang	-	-	-	-	-	-
Benakat	26	28	-	-	26	28
Belimbing	26	30	5	10	31	40
Rambang Niru	21	26	-	-	21	26
Empat Petulai Dangku	-	-	-	-	-	-
Gelumbang	82	84	-	-	82	84
Lembak	-	-	-	-	-	-
Sungai Rotan	30	36	-	-	30	36
Muara Belida	-	-	-	-	-	-
Kelekar	-	-	-	-	-	-
Belida Darat	20	24	-	-	20	24
Muara Enim	484	519	173	181	657	700

Lanjutan Tabel/*Continued Table 4.1.8*

Kecamatan Subdistrict	Murid/Pupils					
	Negeri/Public		Swasta/Private		Jumlah/Total	
	2021/2022	2022/2023	2021/2022	2022/2023	2021/2022	2022/2023
(1)	(14)	(15)	(16)	(17)	(18)	(19)
Semendo Darat Laut	447	414	-	-	447	414
Semendo Darat Ulu	-	-	-	-	-	-
Semendo Darat Tengah	-	-	-	-	-	-
Tanjung Agung	917	902	-	-	917	902
Panang Enim	-	-	-	-	-	-
Rambang	-	-	-	-	-	-
Lubai	-	-	-	-	-	-
Lubai Ulu	582	573	-	-	582	573
Lawang Kidul	-	-	2 014	2 092	2 014	2 092
Muara Enim	2 660	2 724	653	574	3 313	3 298
Ujan Mas	-	-	-	-	-	-
Gunung Megang	-	-	-	-	-	-
Benakat	369	357	-	-	369	357
Belimbing	408	431	47	35	455	466
Rambang Niru	334	336	-	-	334	336
Empat Petulai Dangku	-	-	-	-	-	-
Gelumbang	1 720	1 173	-	-	1 720	1 173
Lembak	-	-	-	-	-	-
Sungai Rotan	400	422	-	-	400	422
Muara Belida	-	-	-	-	-	-
Kelekar	-	-	-	-	-	-
Belida Darat	217	228	-	-	217	228
Muara Enim	8 054	7 560	2 714	2 701	10 768	10 261

Catatan/Note: ¹ Guru yang mengajar di 2 sekolah atau lebih dihitung di masing-masing sekolah. Jumlah guru termasuk kepala sekolah dan guru/*The teacher who taught in two schools or more counted in every school. The total of teachers including headmaster and teacher*

Sumber/Source: Kementerian Pendidikan, Kebudayaan, Riset, dan Teknologi, data semester ganjil/*Ministry of Education, Culture, Research, and Technology, Basic Education Data System, odd semester report data*

Tabel
Table 4.1.9

Jumlah Sekolah, Guru, dan Murid Madrasah Aliyah (MA) di Bawah Kementerian Agama Menurut Kecamatan di Kabupaten Muara Enim, 2021/2022 dan 2022/2023
Number of Schools, Teachers, and Pupils in Madrasah Aliyah (MA) Under the Ministry of Religious Affairs by Subdistrict in Muara Enim Regency, 2021/2022 and 2022/2023

Kecamatan Subdistrict	Sekolah/Schools					
	Negeri/Public		Swasta/Private		Jumlah/Total	
	2021/2022	2022/2023	2021/2022	2022/2023	2021/2022	2022/2023
(1)	(2)	(3)	(4)	(5)	(6)	(7)
Semendo Darat Laut	-	-	1	1	1	1
Semendo Darat Ulu	-	-	3	3	3	3
Semendo Darat Tengah	-	-	-	-	-	-
Tanjung Agung	-	-	-	-	-	-
Panang Enim	-	-	-	-	-	-
Rambang	-	-	1	2	1	2
Lubai	-	-	-	-	-	-
Lubai Ulu	-	-	3	3	3	3
Lawang Kidul	-	-	-	1	-	1
Muara Enim	1	1	3	3	4	4
Ujan Mas	-	-	1	1	1	1
Gunung Megang	-	-	1	1	1	1
Benakat	-	-	-	-	-	-
Belimbing	-	-	-	-	-	-
Rambang Niru	-	-	1	1	1	1
Empat Petulai Dangku	-	-	-	-	-	-
Gelumbang	-	-	6	7	6	7
Lembak	-	-	2	2	2	2
Sungai Rotan	-	-	2	2	2	2
Muara Belida	-	-	1	1	1	1
Kelekar	-	-	1	1	1	1
Belida Darat	-	-	3	3	3	3
Muara Enim	1	1	29	32	30	33

Lanjutan Tabel/*Continued Table 4.1.9*

Kecamatan Subdistrict	Guru/Teachers					
	Negeri/Public		Swasta/Private		Jumlah/Total	
	2021/2022	2022/2023	2021/2022	2022/2023	2021/2022	2022/2023
(1)	(8)	(9)	(10)	(11)	(12)	(13)
Semendo Darat Laut	-	-	19	14	19	14
Semendo Darat Ulu	-	-	57	55	57	55
Semendo Darat Tengah	-	-	-	-	-	-
Tanjung Agung	-	-	-	-	-	-
Panang Enim	-	-	-	-	-	-
Rambang	-	-	19	34	19	34
Lubai	-	-	-	-	-	-
Lubai Ulu	-	-	31	36	31	36
Lawang Kidul	-	-	-	4	-	4
Muara Enim	69	79	38	50	107	129
Ujan Mas	-	-	6	8	6	8
Gunung Megang	-	-	12	14	12	14
Benakat	-	-	-	-	-	-
Belimbing	-	-	-	-	-	-
Rambang Niru	-	-	1	15	1	15
Empat Petulai Dangku	-	-	-	-	-	-
Gelumbang	-	-	94	114	94	114
Lembak	-	-	16	25	16	25
Sungai Rotan	-	-	22	22	22	22
Muara Belida	-	-	16	16	16	16
Kelekar	-	-	22	20	22	20
Belida Darat	-	-	55	56	55	56
Muara Enim	69	79	408	483	477	562

Lanjutan Tabel/*Continued Table 4.1.9*

Kecamatan Subdistrict	Murid/Pupils					
	Negeri/Public		Swasta/Private		Jumlah/Total	
	2021/2022	2022/2023	2021/2022	2022/2023	2021/2022	2022/2023
(1)	(14)	(15)	(16)	(17)	(18)	(19)
Semendo Darat Laut	-	-	429	425	429	425
Semendo Darat Ulu	-	-	425	379	425	379
Semendo Darat Tengah	-	-	-	-	-	-
Tanjung Agung	-	-	-	-	-	-
Panang Enim	-	-	-	-	-	-
Rambang	-	-	149	156	149	156
Lubai	-	-	-	-	-	-
Lubai Ulu	-	-	160	168	160	168
Lawang Kidul	-	-	-	18	-	18
Muara Enim	634	620	151	188	785	808
Ujan Mas	-	-	31	26	31	26
Gunung Megang	-	-	46	85	46	85
Benakat	-	-	-	-	-	-
Belimbing	-	-	-	-	-	-
Rambang Niru	-	-	13	25	13	25
Empat Petulai Dangku	-	-	-	-	-	-
Gelumbang	-	-	773	904	773	904
Lembak	-	-	99	168	99	168
Sungai Rotan	-	-	110	143	110	143
Muara Belida	-	-	109	93	109	93
Kelekar	-	-	73	64	73	64
Belida Darat	-	-	344	380	344	380
Muara Enim	634	620	2 912	3 222	3 546	3 842

Sumber/*Source*: Kementerian Agama, EMIS, Data Semester Ganjil/*Ministry of Religious Affairs, EMIS, Odd semester report data*

Tabel
Table 4.1.10

Jumlah Desa¹/Kelurahan yang Memiliki Fasilitas Sekolah Menurut Kecamatan dan Tingkat Pendidikan di Kabupaten Muara Enim, 2019–2021
Number of Villages¹/Kelurahan Having Educational Facilities by Subdistrict and Educational Level in Muara Enim Regency, 2019–2021

Kecamatan Subdistrict	SD Primary School		
	2019	2020	2021
(1)	(2)	(3)	(4)
Semendo Darat Laut	10	10	10
Semendo Darat Ulu	10	10	10
Semendo Darat Tengah	10	10	10
Tanjung Agung	13	13	13
Panang Enim	9	9	10
Rambang	13	12	12
Lubai	10	10	10
Lubai Ulu	11	11	11
Lawang Kidul	7	7	7
Muara Enim	16	16	16
Ujan Mas	9	9	9
Gunung Megang	13	13	13
Benakat	6	6	6
Belimbing	10	10	10
Rambang Niru	16	16	16
Empat Petulai Dangku	9	9	9
Gelumbang	22	23	23
Lembak	9	10	10
Sungai Rotan	18	17	18
Muara Belida	6	6	6
Kelekar	7	7	7
Belida Darat	10	10	10
Muara Enim	244	244	246

Lanjutan Tabel/*Continued Table 4.1.10*

Kecamatan Subdistrict	SMP Junior High School		
	2019	2020	2021
(1)	(5)	(6)	(7)
Semendo Darat Laut	5	5	5
Semendo Darat Ulu	6	6	6
Semendo Darat Tengah	5	4	4
Tanjung Agung	4	4	3
Panang Enim	3	3	3
Rambang	4	5	5
Lubai	4	4	4
Lubai Ulu	6	7	7
Lawang Kidul	5	6	6
Muara Enim	8	8	8
Ujan Mas	3	4	4
Gunung Megang	4	5	4
Benakat	1	1	1
Belimbing	4	4	4
Rambang Niru	7	7	7
Empat Petulai Danguku	4	4	4
Gelumbang	13	12	13
Lembak	2	4	4
Sungai Rotan	7	7	7
Muara Belida	3	3	3
Kelekar	3	3	3
Belida Darat	6	6	6
Muara Enim	107	112	111

Lanjutan Tabel/*Continued Table* 4.1.10

Kecamatan Subdistrict	SMA Senior High School		
	2019	2020	2021
(1)	(8)	(9)	(10)
Semendo Darat Laut	1	2	2
Semendo Darat Ulu	3	4	4
Semendo Darat Tengah	–	–	1
Tanjung Agung	1	1	1
Panang Enim	–	–	–
Rambang	2	2	2
Lubai	1	1	1
Lubai Ulu	2	3	3
Lawang Kidul	3	4	4
Muara Enim	5	5	5
Ujan Mas	1	2	2
Gunung Megang	1	1	1
Benakat	–	–	–
Belimbing	1	1	1
Rambang Niru	2	2	2
Empat Petulai Danguku	1	1	1
Gelumbang	4	5	7
Lembak	1	2	2
Sungai Rotan	3	3	3
Muara Belida	2	2	2
Kelekar	2	2	2
Belida Darat	3	4	3
Muara Enim	39	47	49

Lanjutan Tabel/*Continued Table* 4.1.10

Kecamatan <i>Subdistrict</i>	SMK <i>Vocational School</i>		
	2019	2020	2021
(1)	(11)	(12)	(13)
Semendo Darat Laut	1	1	1
Semendo Darat Ulu	–	–	–
Semendo Darat Tengah	–	–	–
Tanjung Agung	1	1	1
Panang Enim	–	–	–
Rambang	–	–	–
Lubai	–	–	–
Lubai Ulu	1	2	2
Lawang Kidul	3	3	3
Muara Enim	1	1	1
Ujan Mas	–	–	–
Gunung Megang	–	–	–
Benakat	1	1	1
Belimbing	1	2	2
Rambang Niru	1	1	1
Empat Petulai Dangku	–	–	–
Gelumbang	1	1	1
Lembak	–	–	–
Sungai Rotan	1	1	1
Muara Belida	–	–	–
Kelekar	–	–	–
Belida Darat	1	1	1
Muara Enim	13	15	15

Lanjutan Tabel/*Continued Table* 4.1.10

Kecamatan <i>Subdistrict</i>	Perguruan Tinggi <i>University</i>		
	2019	2020	2021
(1)	(14)	(15)	(16)
Semendo Darat Laut	–	–	–
Semendo Darat Ulu	–	–	–
Semendo Darat Tengah	–	–	–
Tanjung Agung	–	–	–
Panang Enim	–	–	–
Rambang	–	–	–
Lubai	–	–	–
Lubai Ulu	–	–	–
Lawang Kidul	1	1	1
Muara Enim	2	4	4
Ujan Mas	–	–	–
Gunung Megang	–	–	–
Benakat	–	–	–
Belimbing	–	–	–
Rambang Niru	–	–	–
Empat Petulai Dangku	–	–	–
Gelumbang	–	–	–
Lembak	–	–	–
Sungai Rotan	–	–	–
Muara Belida	–	–	–
Kelekar	–	–	–
Belida Darat	–	–	–
Muara Enim	3	5	5

Catatan/*Note*: ¹ Desa pada tabel ini termasuk Unit Permukiman Transmigrasi (UPT) yang masih dibina oleh kementerian terkait dan nagari di Provinsi Sumatera Barat/*Villages in this table include Transmigration Settlement Unit which is still fostered by the relevant ministries and the nagari in the Province of Sumatera Barat*

Sumber/*Source*: BPS, Pendataan Potensi Desa (Podes)/ *BPS-Statistics Indonesia, Village Potential Data Collection*

Tabel
Table 4.1.11

Angka Partisipasi Murni (APM) dan Angka Partisipasi Kasar (APK) Menurut Jenjang Pendidikan di Kabupaten Muara Enim, 2021 dan 2022
Net Enrollment Rate and Gross Enrollment Ratio by Educational Level in Muara Enim Regency, 2021 and 2022

Jenjang Pendidikan <i>Educational Level</i>	Angka Partisipasi Murni (APM) <i>Net Enrollment Rate</i>		Angka Partisipasi Kasar (APK) <i>Gross Enrollment Ratio</i>	
	2021	2022	2021	2022
(1)	(2)	(3)	(4)	(5)
SD/MI/Sederajat <i>Primary School</i>	98,44	96,06	114,65	107,16
SMP/MTs/ Sederajat <i>Lower Secondary School</i>	75,72	76,62	79,08	94,47
SMA/SMK/MA/Sederajat <i>Upper Secondary School</i>	67,80	64,33	91,94	91,34

Sumber/Source: BPS, Survei Sosial Ekonomi Nasional (Susenas)/BPS-Statistics Indonesia, National Socioeconomic Survey

Tabel
Table 4.1.12**Persentase Penduduk Berumur 15 Tahun ke Atas yang Melek Huruf Menurut Kelompok Umur di Kabupaten Muara Enim, 2021 dan 2022**
Percentage of Literate People Aged 15 Years and Over by Age Group in Muara Enim Regency, 2021 and 2022

Kelompok Umur <i>Age Group</i>	2021	2022
(1)	(2)	(3)
15–19	100,00	100,00
20–24	100,00	100,00
25–29	100,00	100,00
30–34	99,11	98,32
35–39	98,76	99,02
40–44	100,00	99,56
45–49	98,86	99,56
50+	96,76	95,98
Jumlah/Total	98,85	98,55
15–24	100,00	100,00
15–44	99,65	99,48
15+	98,85	98,55
45+	97,28	96,92

Sumber/Source: BPS, Survei Sosial Ekonomi Nasional (Susenas)/BPS-Statistics Indonesia, National Socioeconomic Survey

4.2 KESEHATAN HEALTH

Tabel 4.2.1 **Jumlah Desa¹/Kelurahan Yang Memiliki Sarana Kesehatan Menurut Kecamatan di Kabupaten Muara Enim, 2019–2021**
Number of Villages¹/Kelurahan Having Health Facilities by Subdistrict in Muara Enim Regency, 2019–2021

Kecamatan Subdistrict	Rumah Sakit Hospital		
	2019	2020	2021
(1)	(2)	(3)	(4)
Semendo Darat Laut	1	1	1
Semendo Darat Ulu	–	–	–
Semendo Darat Tengah	–	–	–
Tanjung Agung	–	–	–
Panang Enim	–	–	–
Rambang	–	–	–
Lubai	–	–	–
Lubai Ulu	1	1	1
Lawang Kidul	1	1	1
Muara Enim	2	2	2
Ujan Mas	–	–	–
Gunung Megang	–	–	–
Benakat	–	–	–
Belimbing	–	–	–
Rambang Niru	–	–	–
Empat Petulai Dangku	–	–	–
Gelumbang	1	1	1
Lembak	–	–	–
Sungai Rotan	–	–	–
Muara Belida	–	–	–
Kelekar	–	–	–
Belida Darat	–	–	–
Muara Enim	6	6	6

Lanjutan Tabel/*Continued Table* 4.2.1

Kecamatan <i>Subdistrict</i>	Rumah Sakit Bersalin <i>Maternity Hospital</i>		
	2019	2020	2021
(1)	(5)	(6)	(7)
Semendo Darat Laut	–	–	–
Semendo Darat Ulu	–	–	–
Semendo Darat Tengah	–	–	–
Tanjung Agung	–	–	–
Panang Enim	–	–	–
Rambang	–	–	–
Lubai	–	–	–
Lubai Ulu	–	–	–
Lawang Kidul	–	–	–
Muara Enim	–	–	–
Ujan Mas	–	–	–
Gunung Megang	–	–	–
Benakat	–	–	–
Belimbing	–	–	–
Rambang Niru	–	–	–
Empat Petulai Dangku	–	–	–
Gelumbang	–	–	–
Lembak	–	–	–
Sungai Rotan	–	–	–
Muara Belida	–	–	–
Kelekar	–	–	–
Belida Darat	–	–	–
Muara Enim	–	–	–

Lanjutan Tabel/*Continued Table* 4.2.1

Kecamatan <i>Subdistrict</i>	Poliklinik <i>Polyclinic</i>		
	2019	2020	2021
(1)	(8)	(9)	(10)
Semendo Darat Laut	–	–	–
Semendo Darat Ulu	–	–	–
Semendo Darat Tengah	–	–	–
Tanjung Agung	1	–	–
Panang Enim	–	–	–
Rambang	–	–	–
Lubai	–	–	–
Lubai Ulu	1	3	–
Lawang Kidul	3	4	4
Muara Enim	3	3	2
Ujan Mas	2	1	–
Gunung Megang	1	–	1
Benakat	–	–	–
Belimbing	1	1	1
Rambang Niru	–	–	–
Empat Petulai Dangku	1	1	1
Gelumbang	1	3	3
Lembak	–	–	–
Sungai Rotan	–	–	–
Muara Belida	–	–	–
Kelekar	–	–	–
Belida Darat	–	–	–
Muara Enim	14	16	12

Lanjutan Tabel/*Continued Table* 4.2.1

Kecamatan <i>Subdistrict</i>	Puskesmas <i>Public Health Center</i>		
	2019	2020	2021
(1)	(11)	(12)	(13)
Semendo Darat Laut	1	1	1
Semendo Darat Ulu	1	1	1
Semendo Darat Tengah	1	1	1
Tanjung Agung	1	1	1
Panang Enim	–	–	–
Rambang	1	1	1
Lubai	1	1	1
Lubai Ulu	1	1	1
Lawang Kidul	1	1	1
Muara Enim	1	1	1
Ujan Mas	1	1	1
Gunung Megang	2	2	2
Benakat	1	1	1
Belimbing	1	1	1
Rambang Niru	2	2	2
Empat Petulai Dangku	–	–	–
Gelumbang	2	1	1
Lembak	1	1	1
Sungai Rotan	1	1	1
Muara Belida	1	1	1
Kelekar	2	1	1
Belida Darat	1	1	1
Muara Enim	24	22	22

Lanjutan Tabel/Continued Table 4.2.1

Kecamatan Subdistrict	Puskesmas Pembantu Subsidiary of Public Health Center		
	2019	2020	2021
(1)	(14)	(15)	(16)
Semendo Darat Laut	4	4	3
Semendo Darat Ulu	3	4	2
Semendo Darat Tengah	2	3	2
Tanjung Agung	7	6	6
Panang Enim	4	4	4
Rambang	4	4	4
Lubai	1	1	1
Lubai Ulu	10	9	7
Lawang Kidul	5	5	6
Muara Enim	9	8	8
Ujan Mas	5	6	5
Gunung Megang	5	6	6
Benakat	1	1	1
Belimbing	3	3	2
Rambang Niru	5	2	8
Empat Petulai Dangku	3	4	3
Gelumbang	8	7	7
Lembak	1	1	1
Sungai Rotan	2	–	2
Muara Belida	4	2	2
Kelekar	1	–	–
Belida Darat	3	2	2
Muara Enim	90	82	82

Lanjutan Tabel/*Continued Table* 4.2.1

Kecamatan <i>Subdistrict</i>	Apotek <i>Pharmacy</i>		
	2019	2020	2021
(1)	(17)	(18)	(19)
Semendo Darat Laut	1	–	–
Semendo Darat Ulu	–	–	–
Semendo Darat Tengah	–	–	–
Tanjung Agung	1	1	–
Panang Enim	–	–	–
Rambang	–	–	–
Lubai	–	1	1
Lubai Ulu	–	–	–
Lawang Kidul	5	6	6
Muara Enim	3	4	3
Ujan Mas	–	–	–
Gunung Megang	–	–	–
Benakat	–	–	–
Belimbing	–	–	–
Rambang Niru	–	–	–
Empat Petulai Dangku	–	–	–
Gelumbang	1	1	2
Lembak	–	1	–
Sungai Rotan	–	–	1
Muara Belida	–	–	–
Kelekar	–	–	–
Belida Darat	–	–	–
Muara Enim	11	14	13

Catatan/*Note*: ¹ Desa pada tabel ini termasuk Unit Permukiman Transmigrasi (UPT) yang masih dibina oleh kementerian terkait dan nagari di Provinsi Sumatera Barat/*Villages in this table include Transmigration Settlement Unit which is still fostered by the relevant ministries and the nagari in the Province of Sumatera Barat*

Sumber/*Source*: BPS, Pendataan Potensi Desa (Podes)/BPS-Statistics Indonesia, *Village Potential Data Collecting*

Tabel 4.2.2 Jumlah Tenaga Kesehatan Menurut Kecamatan di Kabupaten Muara Enim, 2022
Number of Health Human Resources by Subdistrict in Muara Enim Regency, 2022

Kecamatan Subdistrict	Tenaga Medis ¹ Medical Worker ¹	Psikologi Klinis Clinical Psychology	Tenaga Keperawatan Nursing Worker	Tenaga Kebidanan Midwifery Worker	Tenaga Kefarmasian Pharmaceutical Worker
(1)	(2)	(3)	(4)	(5)	(6)
Semendo Darat Laut	6	-	58	48	3
Semendo Darat Ulu	3	-	31	45	-
Semendo Darat Tengah	1	-	32	20	1
Tanjung Agung	4	-	35	75	1
Panang Enim	-	-	-	-	-
Rambang	3	-	25	49	2
Lubai	5	-	14	43	2
Lubai Ulu	12	-	57	75	4
Lawang Kidul	5	-	38	40	3
Muara Enim	4	-	31	63	2
Ujan Mas	3	-	17	38	2
Gunung Megang	1	-	18	30	3
Benakat	3	-	11	21	2
Belimbing	3	-	15	39	-
Rambang Niru	6	-	37	96	7
Empat Petulai Dangku	-	-	-	-	-
Gelumbang	13	-	95	135	6
Lembak	4	-	21	31	2
Sungai Rotan	3	-	22	49	2
Muara Belida	3	-	16	29	2
Kelekar	3	-	16	41	2
Belida Darat	2	-	25	48	2
Muara Enim	87	-	614	1 015	48

Lanjutan Tabel/*Continued Table* 4.2.2

Kecamatan <i>Subdistrict</i>	Tenaga Kesehatan Masyarakat <i>Public Health worker</i>	Tenaga Kesehatan Lingkungan <i>Enviromental Health Worker</i>	Tenaga Gizi <i>Nutritionist</i>	Tenaga Keterampilan Fisik <i>Physical Therapists</i>
(1)	(7)	(8)	(9)	(10)
Semendo Darat Laut	6	5	3	1
Semendo Darat Ulu	1	1	1	-
Semendo Darat Tengah	1	2	1	-
Tanjung Agung	1	1	3	-
Panang Enim	-	-	-	-
Rambang	1	2	1	-
Lubai	1	4	1	-
Lubai Ulu	8	5	4	2
Lawang Kidul	3	1	6	-
Muara Enim	3	2	4	-
Ujan Mas	1	2	2	-
Gunung Megang	-	1	1	-
Benakat	5	1	1	-
Belimbing	1	1	1	-
Rambang Niru	3	3	3	-
Empat Petulai Dangku	-	-	-	4
Gelumbang	14	5	5	-
Lembak	3	2	1	-
Sungai Rotan	-	1	2	-
Muara Belida	3	-	3	-
Kelekar	1	3	2	-
Belida Darat	-	1	2	-
Muara Enim	56	43	47	7

Lanjutan Tabel/Continued Table 4.2.2

Kecamatan Subdistrict	Tenaga Ketechnisan Medis Medical Technicians	Tenaga Teknik Biomedika Biomedical Engineer	Tenaga Kesehatan Tradisional Traditional Health Worker
(1)	(11)	(12)	(13)
Semendo Darat Laut	3	4	-
Semendo Darat Ulu	1	-	-
Semendo Darat Tengah	1	1	-
Tanjung Agung	2	1	-
Panang Enim	-	-	-
Rambang	1	2	-
Lubai	2	2	-
Lubai Ulu	6	5	-
Lawang Kidul	3	3	-
Muara Enim	1	2	-
Ujan Mas	1	2	-
Gunung Megang	2	5	-
Benakat	3	2	-
Belimbing	-	-	-
Rambang Niru	6	7	-
Empat Petulai Dangku	-	-	-
Gelumbang	7	9	-
Lembak	2	2	-
Sungai Rotan	4	2	-
Muara Belida	1	2	-
Kelekar	2	2	-
Belida Darat	2	2	-
Muara Enim	50	55	-

Catatan/Note: ¹ Tenaga medis terdiri atas dokter, dokter gigi, dokter spesialis, dan dokter gigi spesialis baik di dalam maupun di luar negeri yang diakui oleh Pemerintah RI sesuai dengan peraturan perundang-undangan (UU No. 29 Tahun 2004 tentang Praktik Kedokteran)/Medical worker includes doctor, dentist, medical specialist, and dentist specialist at home and abroad recognized by Indonesian government in accordance with the laws and regulations (Law No. 29 year 2004 about Medical Practice)

Sumber/Source: Dinas Kesehatan Kabupaten Muara Enim/Public Health Service of Muara Enim Regency

Tabel 4.2.3
Table

Jumlah Rumah Sakit Umum, Rumah Sakit Khusus, dan Puskesmas Menurut Kecamatan di Kabupaten Muara Enim, 2021 dan 2022
Number of General Hospital, Specialized Hospital, and Public Health Center by Subdistrict in Muara Enim Regency, 2021 and 2022

Kecamatan Subdistrict	Rumah Sakit Umum General Hospital		Rumah Sakit Khusus Specialized Hospital	
	2021	2022	2021	2022
(1)	(2)	(3)	(4)	(5)
Semendo Darat Laut	1	1	-	-
Semendo Darat Ulu	-	-	-	-
Semendo Darat Tengah	-	-	-	-
Tanjung Agung	-	-	-	-
Panang Enim	-	-	-	-
Rambang	-	-	-	-
Lubai	-	-	-	-
Lubai Ulu	1	1	-	-
Lawang Kidul	1	1	-	-
Muara Enim	2	2	-	-
Ujan Mas	-	-	-	-
Gunung Megang	-	-	-	-
Benakat	-	-	-	-
Belimbing	-	-	-	-
Rambang Niru	-	-	-	-
Empat Petulai Dangku	-	-	-	-
Gelumbang	1	1	-	-
Lembak	-	-	-	-
Sungai Rotan	-	-	-	-
Muara Belida	-	-	-	-
Kelekar	-	-	-	-
Belida Darat	-	-	-	-
Muara Enim	6	6	-	-

Lanjutan Tabel/Continued Table 4.2.3

Kecamatan Subdistrict	Puskesmas ¹ Rawat Inap Public Health Center ¹ with Inpatient Care		Puskesmas ¹ Non Rawat Inap Public Health Center ¹ without Inpatient Care	
	2021	2022	2021	2022
(1)	(6)	(7)	(8)	(9)
Semendo Darat Laut	1	1	1	1
Semendo Darat Ulu	-	-	1	1
Semendo Darat Tengah	-	-	-	-
Tanjung Agung	1	1	-	-
Panang Enim	-	-	-	-
Rambang	1	1	-	-
Lubai	1	1	-	-
Lubai Ulu	-	-	1	1
Lawang Kidul	-	-	1	1
Muara Enim	-	-	1	1
Ujan Mas	-	-	1	1
Gunung Megang	1	1	1	1
Benakat	-	-	1	1
Belimbing	-	-	1	1
Rambang Niru	-	-	2	2
Empat Petulai Dangku	-	-	-	-
Gelumbang	1	1	-	-
Lembak	-	-	1	1
Sungai Rotan	1	1	-	-
Muara Belida	-	-	1	1
Kelekar	-	-	1	1
Belida Darat	-	-	1	1
Muara Enim	7	7	15	15

Lanjutan Tabel/*Continued Table* 4.2.3

Kecamatan Subdistrict	Klinik Pratama Primary Clinic		Posyandu Intregrated Health Post	
	2021	2022	2021	2022
(1)	(10)	(11)	(12)	(13)
Semende Darat Laut	-	-	12	12
Semende Darat Ulu	-	-	12	12
Semende Darat Tengah	-	-	12	12
Tanjung Agung	-	1	16	16
Panang Enim	-	-	14	14
Rambang	-	-	16	16
Lubai	-	-	12	12
Lubai Ulu	-	-	18	18
Lawang Kidul	6	8	60	60
Muara Enim	7	9	38	38
Ujan Mas	-	-	14	14
Gunung Megang	2	2	25	25
Benakat	-	-	7	7
Belimbing	-	-	16	16
Rambang Niru	2	2	27	27
Empat Petulai Dangku	-	-	11	11
Gelumbang	1	1	37	37
Lembak	-	-	10	10
Sungai Rotan	-	-	22	22
Muara Belida	-	-	9	9
Kelekar	-	-	12	12
Belide Darat	-	-	10	10
Muara Enim	18	23	410	410

Catatan/Note: ¹ Puskesmas yang teregistrasi/Registered Public Health Center

Sumber/Source: Dinas Kesehatan Kabupaten Muara Enim/Public Health Service of Muara Enim Regency

Tabel 4.2.4 **Jumlah Kasus 10 Penyakit Terbanyak di Kabupaten Muara Enim, 2022**
Table 4.2.4 **Number of 10 Highest Disease Cases in Muara Enim Regency, 2022**

Jenis Penyakit <i>Kind of Disease</i>	Banyaknya Kasus <i>Number of Cases</i>
(1)	(2)
Infeksi Saluran Pernafasan Bagian Atas (ISPA)	44 711
Tekanan Darah Tinggi	38 469
Penyakit Kulit dan Jaringan Subkutan	21 714
Gastritis	20 769
Penyakit Pada Sistem Otot dan Jaringannya	18 664
Penyakit Infeksi Pada Usus	13 106
Penyakit Rongga Mulut	8 498
Penyakit Pernafasan Bagian Bawah	8 128
Penyakit Mata dan Adneksia	5 662
Kecelakaan dan Keracunan	4 636
Lainnya	33 821
Jumlah/Total	218 178

Sumber/Source: Dinas Kesehatan Kabupaten Muara Enim/*Public Health Service of Muara Enim Regency*

Tabel
Table 4.2.5**Sarana Kesehatan di Kabupaten Muara Enim, 2019-2022**
Public Health Facilities in Muara Enim Regency, 2019-2022

Sarana Kesehatan Public Health Medium	2019	2020	2021	2022
(1)	(2)	(3)	(4)	(5)
Rumah Sakit Umum	5	6	6	6
1.1 Rumah Sakit Pemerintah				
Banyaknya	4	4	4	4
Fasilitas Tempat Tidur	349	365	569	529
1.2 Rumah Sakit Swasta				
Banyaknya	1	2	2	2
Fasilitas Tempat Tidur	89	114	126	126
Puskesmas	22	22	22	22
2.1 Dengan Fasilitas Ruang Rawat Inap				
Banyaknya	7	7	7	7
Fasilitas Tempat Tidur	75	75
2.2 Tanpa Fasilitas Ruang Rawat Inap	14	15	15	15
Puskesmas Pembantu	90	90	90	88
Poskesdes	253	253	253	253
Klinik/Balai Pengobatan	22	24	24	24
Posyandu	410	410	410	410
Polindes	-	-	-	-
Rumah Bersalin (Swasta)	-	-	2	2
Optikal	3	3	3	3
Apotek	23	27	34	34
Toko Obat	12	13	5	5

Sumber/Source: Dinas Kesehatan Kabupaten Muara Enim/*Public Health Service of Muara Enim Regency*

4.3 AGAMA DAN SOSIAL LAINNYA RELIGION AND OTHER SOCIAL AFFAIRS

Tabel 4.3.1 **Jumlah Penduduk Menurut Kecamatan dan Agama yang Dianut di Kabupaten Muara Enim, 2022**
Table 4.3.1 **Population by Subdistrict and Religion in Muara Enim Regency, 2022**

Kecamatan Subdistrict	Islam	Protestan Protestant	Katolik Catholic	Hindu	Budha Buddha	Konghucu	Lainnya Others
(1)	(2)	(3)	(4)	(5)	(6)	(7)	(8)
Semendo Darat Laut	14 846	2	-	1	-	-	-
Semendo Darat Ulu	17 233	-	-	-	-	-	-
Semendo Darat Tengah	11 145	-	-	-	-	-	-
Tanjung Agung	29 187	59	5	-	-	-	-
Panang Enim	13 325	5	-	-	3	-	-
Rambang	28 025	47	17	10	-	-	-
Lubai	26 433	20	9	558	-	-	-
Lubai Ulu	32 628	341	48	58	2	-	-
Lawang Kidul	71 945	1 224	426	5	110	-	-
Muara Enim	74 319	965	177	6	599	-	-
Ujan Mas	25 820	69	384	8	-	-	-
Gunung Megang	35 012	301	72	5	2	-	-
Benakat	10 107	1	-	1	-	-	-
Belimbing	26 127	47	2	6	-	-	-
Rambang Niru	33 494	147	67	742	19	-	-
Empat Petulai Dangku	19 772	177	27	-	-	-	-
Gelumbang	61 245	431	156	31	11	-	-
Lembak	19 262	276	13	1	-	-	-
Sungai Rotan	32 201	11	2	-	2	-	-
Muara Belida	7 918	8	1	25	12	-	-
Kelekar	11 382	9	4	-	-	-	-
Belida Darat	13 144	-	-	-	-	-	-
Muara Enim	614 570	4 140	1 410	1 457	760	-	-

Sumber/Source: Kementerian Agama Kabupaten Muara Enim/Ministry of Religious Affairs of Muara Enim Regency

Tabel
Table 4.3.2

**Jumlah Tempat Peribadatan Menurut Kecamatan di
Kabupaten Muara Enim, 2022**
*Number of Places of Worship by Subdistrict in Muara Enim
Regency, 2022*

Kecamatan Subdistrict	Masjid Mosque	Mushola Pray Room	Gereja Protestan Protestant Church	Gereja Katholik Catholic Church	Pura Temple	Vihara
(1)	(2)	(3)	(4)	(5)	(6)	(7)
Semendo Darat Laut	28	6	-	-	-	-
Semendo Darat Ulu	16	9	-	-	-	-
Semendo Darat Tengah	17	2	-	-	-	-
Tanjung Agung	38	37	-	-	-	-
Panang Enim	-	-	-	-
Rambang	34	12	-	-	-	-
Lubai	28	20	-	-	1	-
Lubai Ulu	16	47	-	-	-	-
Lawang Kidul	52	48	1	1	-	1
Muara Enim	67	93	1	1	1	1
Ujan Mas	23	34	-	-	-	-
Gunung Megang	36	71	2	-	-	-
Benakat	8	7	-	-	-	-
Belimbing	13	10	-	-	-	-
Rambang Niru	55	58	1	3	1	-
Empat Petulai Dangku	-	-	-	-
Gelumbang	75	12	1	-	-	1
Lembak	23	13	-	1	-	-
Sungai Rotan	25	8	-	-	-	-
Muara Belida	19	1	-	-	-	-
Kelekar	12	1	-	-	-	-
Belida Darat	10	3	-	-	-	-
Muara Enim	595	492	6	6	3	3

Sumber/Source: Kementerian Agama Kabupaten Muara Enim/Ministry of Religious Affairs of Muara Enim Regency

Tabel
Table 4.3.3

**Jumlah Desa¹/Kelurahan yang Mengalami Bencana Alam²
Menurut Kecamatan di Kabupaten Muara Enim, 2019–
2021**
**Number of Villages¹/Kelurahan that Had Natural Disaster²
by Subdistrict in Muara Enim Regency, 2019–2021**

Kecamatan Subdistrict	Banjir/Flood		
	2019	2020	2021
(1)	(2)	(3)	(4)
Semendo Darat Laut	–	–	–
Semendo Darat Ulu	–	–	–
Semendo Darat Tengah	–	–	–
Tanjung Agung	–	1	–
Panjang Enim	–	–	–
Rambang	–	–	–
Lubai	–	–	–
Lubai Ulu	–	–	–
Lawang Kidul	1	1	–
Muara Enim	3	8	4
Ujan Mas	6	2	–
Gunung Megang	3	1	3
Benakat	5	5	4
Belimbing	4	4	7
Rambang Niru	3	3	1
Empat Petulai Dangku	5	2	7
Gelumbang	2	2	–
Lembak	–	–	2
Sungai Rotan	8	8	6
Muara Belida	2	–	–
Kelekar	–	–	1
Belida Darat	2	1	1
Muara Enim	44	38	36

Lanjutan Tabel/*Continued Table* 4.3.3

Kecamatan <i>Subdistrict</i>	Gempa Bumi/ <i>Earthquake</i>		
	2019	2020	2021
(1)	(5)	(6)	(7)
Semendo Darat Laut	–	–	–
Semendo Darat Ulu	–	–	–
Semendo Darat Tengah	–	–	–
Tanjung Agung	–	–	–
Panang Enim	–	–	–
Rambang	–	–	–
Lubai	–	–	–
Lubai Ulu	–	–	–
Lawang Kidul	–	–	–
Muara Enim	–	–	–
Ujan Mas	–	–	–
Gunung Megang	–	–	1
Benakat	–	–	–
Belimbing	–	–	2
Rambang Niru	–	–	–
Empat Petulai Dangku	–	–	1
Gelumbang	–	–	–
Lembak	–	–	–
Sungai Rotan	2	–	–
Muara Belida	–	–	–
Kelekar	–	–	–
Belida Darat	–	–	–
Muara Enim	2	–	4

Lanjutan Tabel/Continued Table 4.3.3

Kecamatan Subdistrict	Tanah Longsor/Landslide		
	2019	2020	2021
(1)	(8)	(9)	(10)
Semendo Darat Laut	–	–	–
Semendo Darat Ulu	3	8	4
Semendo Darat Tengah	–	1	–
Tanjung Agung	2	2	1
Panang Enim	–	1	4
Rambang	–	–	–
Lubai	–	–	–
Lubai Ulu	–	–	–
Lawang Kidul	–	2	1
Muara Enim	2	2	1
Ujan Mas	–	–	3
Gunung Megang	1	–	1
Benakat	–	–	2
Belimbing	2	1	4
Rambang Niru	–	–	–
Empat Petulai Dangku	5	1	2
Gelumbang	–	–	–
Lembak	–	–	–
Sungai Rotan	4	4	3
Muara Belida	1	–	–
Kelekar	–	–	–
Belida Darat	–	–	–
Muara Enim	20	22	26

Catatan/Note: ¹ Desa pada tabel ini termasuk Unit Permukiman Transmigrasi (UPT) yang masih dibina oleh kementerian terkait dan nagari di Provinsi Sumatera Barat/Villages in this table are included in Transmigration Settlement Unit which is still fostered by the relevant ministries and the nagari in the Province of Sumatera Barat

² Kejadian dalam setahun sebelum tahun pencacahan/Occured during the last one year before the enumeration years

Sumber/Source: BPS, Pendataan Potensi Desa (Podes)/BPS-Statistics Indonesia, Village Potential Data Collecting

Tabel
Table 4.3.4**Jumlah Jemaah Haji Kabupaten Muara Enim yang
Diberangkatkan Ke Tanah Suci, 2021–2022**
**Number of Muara Enim Regency Pilgrims Departed to
Mecca, 2021–2022**

Kecamatan <i>Subdistrict</i>	2021		2022	
	Laki-laki <i>Male</i>	Perempuan <i>Female</i>	Laki-laki <i>Male</i>	Perempuan <i>Female</i>
(1)	(2)	(3)	(4)	(5)
Semendo Darat Laut	-	-	3	3
Semendo Darat Ulu	-	-	-	1
Semendo Darat Tengah	-	-	1	1
Tanjung Agung	-	-	1	-
Panang Enim	-	-	-	-
Rambang	-	-	-	-
Lubai	-	-	-	-
Lubai Ulu	-	-	-	-
Lawang Kidul	-	-	24	33
Muara Enim	-	-	37	43
Ujan Mas	-	-	2	4
Gunung Megang	-	-	2	3
Benakat	-	-	-	-
Belimbing	-	-	1	3
Rambang Niru	-	-	-	-
Empat Petulai Dangku	-	-	1	2
Gelumbang	-	-	5	5
Lembak	-	-	1	1
Sungai Rotan	-	-	-	-
Muara Belida	-	-	-	-
Kelekar	-	-	-	-
Belida Darat	-	-	-	-
Muara Enim	-	-	78	99

Sumber/Source: Kementerian Agama Kabupaten Muara Enim/Ministry of Religious Affairs of Muara Enim Regency

Tabel 4.3.5 Jumlah Mubaligh, P2UKD, dan PAH Dirinci Menurut Kecamatan di Kabupaten Muara Enim, 2022
Number of Mubaligh, P2UKT and PAH by Subdistrict in Muara Enim Regency, 2022

Kecamatan Subdistrict	Mubaligh	P2UKD	PAH
(1)	(2)	(3)	(4)
Semendo Darat Laut	20	10	6
Semendo Darat Ulu	25	10	11
Semendo Darat Tengah	47	12	11
Tanjung Agung	35	26	9
Panang Enim
Rambang	46	13	7
Lubai	28	10	8
Lubai Ulu	29	11	7
Lawang Kidul	64	7	11
Muara Enim	94	16	14
Ujan Mas	94	9	7
Gunung Megang	34	13	8
Benakat	16	6	4
Belimbing	38	10	8
Rambang Niru	60	26	8
Empat Petulai Danguku
Gelumbang	79	23	10
Lembak	24	10	4
Sungai Rotan	45	19	7
Muara Belida	18	8	2
Kelekar	20	7	7
Belida Darat	15	10	3
Muara Enim	831	256	152

Sumber/Source: Kementerian Agama Kabupaten Muara Enim/Ministry of Religious Affairs of Muara Enim Regency

Tabel
Table 4.3.6**Jumlah Cerai Thalak, Cerai Gugat dan Isbat Nikah Menurut Kecamatan di Kabupaten Muara Enim, 2021-2022**
Number of Separation, Divorces and Marriage by Subdistrict in Muara Enim Regency, 2021-2022

Kecamatan Subdistrict	Cerai Thalak/Divorce		Cerai Gugat/Sues		Isbat Nikah/Marriage	
	2021	2022	2021	2022	2021	2022
(1)	(2)	(3)	(4)	(5)	(6)	(7)
Semendo Darat Laut	1	1	-	10	-	-
Semendo Darat Ulu	-	2	3	11	-	-
Semendo Darat Tengah	1	-	3	12	1	3
Tanjung Agung	17	9	64	39	10	4
Panang Enim	3	1	12	9	1	1
Rambang	8	4	8	10	1	-
Lubai	-	2	7	11	2	2
Lubai Ulu	6	1	23	14	-	-
Lawang Kidul	37	47	115	121	4	6
Muara Enim	37	60	154	131	6	9
Ujan Mas	7	12	28	35	1	1
Gunung Megang	14	8	83	40	1	2
Benakat	1	-	5	6	4	2
Belimbing	16	2	26	31	-	26
Rambang Niru	10	9	24	20	6	8
Empat Petulai Dangku	3	13	33	4	4	11
Gelumbang	20	12	75	43	2	1
Lembak	1	2	16	13	-	-
Sungai Rotan	2	2	4	16	-	3
Muara Belida	-	1	5	2	-	-
Kelekar	4	-	11	4	-	43
Belida Darat	1	3	6	9	-	1
Muara Enim	189	191	705	591	43	123

Sumber/Source: Pengadilan Agama Kabupaten Muara Enim/Religion of Justice of Muara Enim Regency

Tabel 4.3.7 Jumlah SIM, STNK yang Terdaftar dan Pelanggaran Lalu Lintas, 2022
Table Number of Driving Licence, Vehicle Registration Certificate Registered and Traffic Offences, 2022

Bulan Month	SIM *) Driving Licence	STNK *) Vehicle Registration Certificate
(1)	(2)	(3)
Januari/January	55	54
Februari/February	41	35
Maret/March	95	103
April/April	68	111
Mei/May	71	298
Juni/June	160	421
Juli/July	137	201
Agustus/August	8	297
September/September	66	247
Oktober/October	84	102
Nopember/November	-	-
Desember/December	-	-
Jumlah/Total	785	1 869

Lanjutan Tabel/*Continued Table* 4.3.7

Bulan Month	Pelanggaran Lalu Lintas/Traffic Offences**)		Jumlah/Total
	Tilang/Ticket	Teguran/Warning	
(1)	(8)	(9)	(10)
Januari/January	109	160	269
Februari/February	76	140	216
Maret/March	198	299	497
April/April	179	248	427
Mei/May	369	404	773
Juni/June	581	3 819	4 400
Juli/July	338	315	653
Agustus/August	345	280	625
September/September	313	283	596
Oktober/October	186	784	970
Nopember/November	-	232	232
Desember/December	-	205	205
Jumlah/Total	2 694	7 169	9 863

Sumber/Source: *) Samsat, Kepolisian Resor/Samsat, Resort Police

**) Satlantas, Kepolisian Resor/Satlantas, Resort Police

Tabel 4.3.8 Jumlah Kecelakaan Lalu Lintas, Korban, dan Kerugian Material di Kabupaten Muara Enim, 2022
Table Number of Traffic Accident, Victim and Material Loss in Muara Enim Regency, 2022

Bulan Month	Kejadian Incident	Selesai Resolved	Kerugian Material Material Loss (Rp)
(1)	(2)	(3)	(4)
Januari/January	14	10	21 700 000
Februari/February	11	10	25 700 000
Maret/March	9	9	25 000 000
April/April	8	7	68 500 000
Mei/May	11	10	259 300 000
Juni/June	13	12	155 200 000
Juli/July	10	9	78 350 000
Agustus/August	18	17	339 900 000
September/September	18	13	100 050 000
Oktober/October	12	12	677 500 000
Nopember/November	16	16	73 700 000
Desember/December	10	5	33 300 000
Jumlah/Total	150	130	1 858 200 000

Lanjutan Tabel/*Continued Table 4.3.8*

Bulan Month	Korban Victims		
	Meninggal Death	Luka Berat Serious Injured	Luka Ringan Injured
(1)	(8)	(9)	(10)
Januari/January	7	-	8
Februari/February	3	7	2
Maret/March	3	5	2
April/April	4	4	4
Mei/May	7	1	16
Juni/June	6	2	14
Juli/July	8	2	1
Agustus/August	14	4	8
September/September	11	7	4
Oktober/October	5	8	3
Nopember/November	4	10	10
Desember/December	3	5	2
Jumlah/Total	75	55	74

Sumber/Source: Satlantas, Kepolisian Resor/Satlantas, Resort Police

Tabel 4.3.9 Banyaknya Perkara Menurut Jenisnya di Kabupaten Muara Enim, 2022
Table 4.3.9 Number of Cases by Type in Muara Enim Regency, 2022

Bulan Month	Laka Lantas Traffic Accident	Tilang Ticket
(1)	(2)	(3)
Januari/January	14	109
Februari/February	11	76
Maret/March	9	198
April/April	8	179
Mei/May	11	369
Juni/June	13	581
Juli/July	10	338
Agustus/August	18	345
September/September	18	313
Oktober/October	12	186
Nopember/November	16	-
Desember/December	10	-
Jumlah/Total	150	2 694

Sumber/Source: Satlantas, Kepolisian Resor/Satlantas, Resort Police

Tabel
Table 4.3.10

**Banyaknya Perkara yang Masuk dan Telah Diputuskan
serta Jumlah Terdakwa Dirinci Menurut Bulan, 2022**
**Number of Cases and Accused Reported and Resolved by
Month, 2022**

Bulan Month	Perdata Permohonan/Civil Procedure			
	Sisa Bulan Lalu Rest of Last Month	Masuk In	Diputus Clear	Sisa Bulan Ini Rest of This Month
(1)	(2)	(3)	(4)	(5)
Januari/January	2	2	2	2
Februari/February	2	1	1	2
Maret/March	2	1	1	2
April/April	2	3	3	2
Mei/May	2	2	1	3
Juni/June	3	16	9	10
Juli/July	10	7	10	7
Agustus/August	7	4	8	3
September/September	3	-	2	1
Oktober/October	1	4	3	2
Nopember/November	2	4	2	4
Desember/December	4	1	4	1
Jumlah/Total	40	45	46	39

Lanjutan Tabel/*Continued Table* 4.3.10

Bulan Month	Perdata Gugatan/ <i>Civil Lawsuit</i>			
	Sisa Bulan Lalu <i>Rest of Last Month</i>	Masuk In	Diputus Clear	Sisa Bulan Ini <i>Rest of This Month</i>
(1)	(2)	(3)	(4)	(5)
Januari/ <i>January</i>	12	3	2	13
Februari/ <i>February</i>	13	1	4	10
Maret/ <i>March</i>	10	3	2	11
April/ <i>April</i>	11	6	4	13
Mei/ <i>May</i>	13	1	4	10
Juni/ <i>June</i>	10	3	1	12
Juli/ <i>July</i>	12	1	2	11
Agustus/ <i>August</i>	11	6	3	14
September/ <i>September</i>	14	2	1	15
Oktober/ <i>October</i>	15	2	3	14
Nopember/ <i>November</i>	14	2	1	15
Desember/ <i>December</i>	15	1	-	16
Jumlah/<i>Total</i>	150	31	27	154

Lanjutan Tabel/*Continued Table* 4.3.10

Perdata Gugatan Sederhana/ <i>Simple Civil Lawsuit</i>				
Bulan <i>Month</i>	Sisa Bulan Lalu <i>Rest of Last Month</i>	Masuk <i>In</i>	Diputus <i>Clear</i>	Sisa Bulan Ini <i>Rest of This Month</i>
(1)	(2)	(3)	(4)	(5)
Januari/ <i>January</i>	13	9	13	9
Februari/ <i>February</i>	9	2	6	5
Maret/ <i>March</i>	5	-	5	-
April/ <i>April</i>	-	5	-	5
Mei/ <i>May</i>	5	5	5	5
Juni/ <i>June</i>	5	1	4	2
Juli/ <i>July</i>	2	6	3	5
Agustus/ <i>August</i>	5	5	9	1
September/ <i>September</i>	1	9	2	8
Oktober/ <i>October</i>	8	6	8	6
Nopember/ <i>November</i>	6	-	6	-
Desember/ <i>December</i>	-	2	1	1
Jumlah/<i>Total</i>	59	50	62	47

Lanjutan Tabel/*Continued Table* 4.3.10

Pidana Biasa/Khusus/Ordinary/Special Criminal				
Bulan Month	Sisa Bulan Lalu Rest of Last Month	Masuk In	Diputus Clear	Sisa Bulan Ini Rest of This Month
(1)	(2)	(3)	(4)	(5)
Januari/January	44	59	44	59
Februari/February	59	50	49	60
Maret/March	60	64	54	78
April/April	78	71	35	106
Mei/May	106	34	43	98
Juni/June	98	88	95	90
Juli/July	90	54	60	85
Agustus/August	85	66	58	95
September/September	95	49	76	65
Oktober/October	65	59	42	82
Nopember/November	82	77	76	92
Desember/December	92	53	74	62
Jumlah/Total	954	724	706	972

Lanjutan Tabel/*Continued Table* 4.3.10

Bulan Month	Pidana Anak/ <i>Criminal Child</i>			
	Sisa Bulan Lalu <i>Rest of Last Month</i>	Masuk <i>In</i>	Diputus <i>Clear</i>	Sisa Bulan Ini <i>Rest of This Month</i>
(1)	(2)	(3)	(4)	(5)
Januari/ <i>January</i>	6	2	5	3
Februari/ <i>February</i>	3	6	3	6
Maret/ <i>March</i>	6	6	5	7
April/ <i>April</i>	7	4	7	4
Mei/ <i>May</i>	4	-	-	4
Juni/ <i>June</i>	4	1	-	5
Juli/ <i>July</i>	5	7	5	7
Agustus/ <i>August</i>	7	1	5	3
September/ <i>September</i>	3	2	1	4
Oktober/ <i>October</i>	4	7	7	4
Nopember/ <i>November</i>	4	8	2	10
Desember/ <i>December</i>	10	-	7	3
Jumlah/<i>Total</i>	63	44	47	60

Lanjutan Tabel/*Continued Table* 4.3.10

Bulan Month	Pidana Cepat/ <i>Fast Criminal</i>			
	Sisa Bulan Lalu <i>Rest of Last Month</i>	Masuk In	Diputus Clear	Sisa Bulan Ini <i>Rest of This Month</i>
(1)	(2)	(3)	(4)	(5)
Januari/ <i>January</i>	-	1	1	-
Februari/ <i>February</i>	-	-	-	-
Maret/ <i>March</i>	-	2	2	-
April/ <i>April</i>	-	3	3	-
Mei/ <i>May</i>	-	2	2	-
Juni/ <i>June</i>	-	2	2	-
Juli/ <i>July</i>	-	1	1	-
Agustus/ <i>August</i>	-	2	2	-
September/ <i>September</i>	-	1	1	-
Oktober/ <i>October</i>	-	-	-	-
Nopember/ <i>November</i>	-	-	-	-
Desember/ <i>December</i>	-	-	-	-
Jumlah/<i>Total</i>	0	14	14	0

Lanjutan Tabel/*Continued Table* 4.3.10

Bulan Month	Pidana Singkat/ <i>Short Child</i>			
	Sisa Bulan Lalu <i>Rest of Last Month</i>	Masuk <i>In</i>	Diputus <i>Clear</i>	Sisa Bulan Ini <i>Rest of This Month</i>
(1)	(2)	(3)	(4)	(5)
Januari/ <i>January</i>	-	-	-	-
Februari/ <i>February</i>	-	-	-	-
Maret/ <i>March</i>	-	-	-	-
April/ <i>April</i>	-	-	-	-
Mei/ <i>May</i>	-	-	-	-
Juni/ <i>June</i>	-	-	-	-
Juli/ <i>July</i>	-	-	-	-
Agustus/ <i>August</i>	-	-	-	-
September/ <i>September</i>	-	-	-	-
Oktober/ <i>October</i>	-	-	-	-
Nopember/ <i>November</i>	-	-	-	-
Desember/ <i>December</i>	-	-	-	-
Jumlah/<i>Total</i>	0	0	0	0

Lanjutan Tabel/*Continued Table* 4.3.10

Pidana Pra Peradilan/ <i>Criminal Justice</i>				
Bulan <i>Month</i>	Sisa Bulan Lalu <i>Rest of Last Month</i>	Masuk <i>In</i>	Diputus <i>Clear</i>	Sisa Bulan Ini <i>Rest of This Month</i>
(1)	(2)	(3)	(4)	(5)
Januari/ <i>January</i>	-	-	-	-
Februari/ <i>February</i>	-	-	-	-
Maret/ <i>March</i>	-	-	-	-
April/ <i>April</i>	-	1	1	-
Mei/ <i>May</i>	-	-	-	-
Juni/ <i>June</i>	-	-	-	-
Juli/ <i>July</i>	-	1	1	-
Agustus/ <i>August</i>	-	-	-	-
September/ <i>September</i>	-	-	-	-
Oktober/ <i>October</i>	-	-	-	-
Nopember/ <i>November</i>	-	-	-	-
Desember/ <i>December</i>	-	-	-	-
Jumlah/<i>Total</i>	0	2	2	0

Lanjutan Tabel/*Continued Table* 4.3.10

Bulan Month	Pidana Pelanggaran Lalu Lintas/Tilang Criminal Traffic/Ticket Violations			
	Sisa Bulan Lalu Rest of Last Month	Masuk In	Diputus Clear	Sisa Bulan Ini Rest of This Month
(1)	(2)	(3)	(4)	(5)
Januari/January	-	213	-	-
Februari/February	-	88	-	-
Maret/March	-	160	-	-
April/April	-	212	-	-
Mei/May	-	173	-	-
Juni/June	-	664	-	-
Juli/July	-	438	-	-
Agustus/August	-	484	-	-
September/September	-	345	-	-
Oktober/October	-	459	-	-
Nopember/November	-	-	-	-
Desember/December	-	7	-	-
Jumlah/Total	0	3 243	0	0

Sumber/Source: Pengadilan Negeri/District Court

4.4 KEMISKINAN POVERTY

Tabel 4.4.1 **Garis Kemiskinan, Jumlah, dan Persentase Penduduk Miskin di Kabupaten Muara Enim, 2015–2022**
Poverty Line, Number, and Percentage of Poor People in Muara Enim Regency, 2015–2022

Tahun Year	Garis Kemiskinan (rupiah/kapita/bulan) Poverty Line (rupiah/capita/month)	Jumlah Penduduk Miskin (ribu) Number of Poor People (thousand)	Persentase Penduduk Miskin Percentage of Poor People
(1)	(2)	(3)	(4)
2012	262 718	98,50	13,21
2013	275 302	108,20	14,26
2014	281 242	106,10	13,76
2015	294 595	87,10	14,54
2016	316 729	82,35	13,56
2017	331 554	81,30	13,19
2018	353 012	78,58	12,56
2019	367 761	78,75	12,41
2020	390 342	79,27	12,32
2021	405 782	80,40	12,32
2022	426 216	73,53	11,12

Sumber/Source: BPS, Survei Sosial Ekonomi Nasional Maret/BPS-Statistics Indonesia, March National Socioeconomic Survey

**Tabel
Table** 4.4.2

Indeks Kedalaman Kemiskinan dan Indeks Keparahan Kemiskinan di Kabupaten Muara Enim, 2015–2022
Poverty Gap Index and Poverty Severity Index in Muara Enim Regency, 2015–2022

Tahun Year	Indeks Kedalaman Kemiskinan <i>Poverty Gap Index</i>	Indeks Keparahan Kemiskinan <i>Poverty Severity Index</i>
(1)	(2)	(3)
2012	1,95	0,41
2013	2,62	0,76
2014	2,39	0,63
2015	2,25	0,54
2016	2,22	0,52
2017	2,13	0,52
2018	1,91	0,44
2019	2,10	0,47
2020	1,94	0,43
2021	1,66	0,32
2022	1,72	0,41

Sumber/Source: BPS, Survei Sosial Ekonomi Nasional Maret/BPS-Statistics Indonesia, March National Socioeconomic Survey

05

**PERTANIAN, PERKEBUNAN,
PETERNAKAN, DAN PERIKANAN
AGRICULTURE, CROPS, LIVESTOCK, AND
FISHERY**

LUAS TANAMAN PERKEBUNAN



PENJELASAN TEKNIS

1. Lahan sawah adalah lahan pertanian yang berpetak-petak dan dibatasi oleh pematang (galangan), saluran untuk menahan/ menyalurkan air, yang biasanya ditanami padi sawah tanpa memandang dari mana diperoleh atau status lahan tersebut. Lahan yang dimaksud termasuk lahan yang terdaftar di Pajak Bumi Bangunan, luran Pembangunan Daerah, lahan bengkok, lahan serobotan, lahan rawa yang ditanami padi dan lahan bekas tanaman tahunan yang telah dijadikan sawah, baik yang ditanami padi, palawija atau tanaman semusim lainnya.
2. Tegall/Kebun adalah lahan pertanian bukan sawah (lahan kering) yang ditanami tanaman semusim atau tahunan dan terpisah dengan halaman sekitar rumah serta penggunaannya tidak berpindah pindah.
3. Ladang/Huma adalah lahan pertanian bukan sawah (lahan kering) yang biasanya ditanami tanaman semusim dan penggunaannya hanya semusim atau dua musim, kemudian akan ditinggalkan bila sudah tidak subur lagi (berpindah - pindah). Kemungkinan lahan ini beberapa tahun kemudian akan dikerjakan kembali jika sudah subur.
4. Lahan yang sementara tidak diusahakan adalah lahan yang

TECHNICAL NOTES

1. *Wetland is agricultural land that separated by small dykes to resist water, where the main crop is usually wetland paddy without considering where it is got from or the status of the land. It includes the land that is registered at land income tax office, regional development contribution, 'bengkok' land, illegal ownership, swamps for rice cultivation, and annual crop land mark that has been used as rice field, which are both planted with paddy, secondary crops or the other seasonal crops.*
2. *Dry field/Garden is an dryland (unirrigated land) which is planted with seasonal or annual crops and separately from the yard around the house without shifting.*
3. *Unirrigated agricultural field/ Shifting cultivation land is dryland (unirrigated land) that usually is cultivated for seasonal crops and utilized only for one or two seasons, then it will be left when it is not fertile (shifting). Maybe, this land will be used again in a few years if it has been fertile.*
4. *Temporarily unused land is land that is regularly used but*

- biasanya diusahakan tetapi untuk sementara (lebih dari 1 (satu) tahun tetapi kurang dari atau sama dengan 2 (dua) tahun) tidak diusahakan, termasuk lahan sawah yang tidak diusahakan selama lebih dari 2 (dua) tahun.
5. Data pokok tanaman pangan yang dikumpulkan adalah luas panen dan produktivitas (hasil per hektar). Produksi tanaman pangan merupakan hasil perkalian antara luas panen dengan produktivitas. Pengumpulan data luas panen dilakukan setiap bulan dengan pendekatan area kecamatan di seluruh wilayah Indonesia. Pengumpulan data produktivitas dilakukan melalui pengukuran langsung pada plot ubinan berukuran 2½ m x 2½ m. Pengumpulan data produktivitas dilakukan setiap subround (empat bulanan) pada waktu panen petani.
 6. Data produksi padi dan palawija yang disajikan adalah dalam kualitas: gabah kering giling (padi), pipilan kering (jagung), biji kering (kedelai dan kacang tanah), dan umbi basah (ubi kayu dan ubi jalar).
 7. Tanaman sayuran dan buah-buahan semusim
 8. Tanaman sayuran semusim adalah tanaman sumber vitamin, garam mineral dan lain-lain yang dikonsumsi dari bagian tanaman yang berupa daun, bunga, buah, dan umbinya, yang berumur temporarily (more than a year but less or equal than two years) is unused, it includes wetland that is not cultivated more than two years.
 5. The main food crops data collected consists of harvested area and productivity (yield per hectare). Food crops production is generated by harvested area multiplied by productivity. The harvested area data is collected every month using sub district area approach in all sub district in Indonesia. The productivity data collection is conducted by a direct measurement in 2½m x 2½m crop cutting plot. The productivity measurement is conducted in every subround (four monthly) at the time when farmers are harvesting their crops.
 6. Production of paddy and secondary crops data are presented in the form of: dry unhusked rice (paddy), dry loose maize (maize), dry shells crops (soybeans and peanuts), and fresh roots (cassava and sweet potatoes).
 7. Seasonal vegetable and fruit plants.
 8. Seasonal vegetable plants are plants which are the Sources of vitamin, mineral salt, etc, consumed from the part of the plant in the form of leaf, flower, fruit, and root with the age of less than one year.

- kurang dari satu tahun.
9. Tanaman buah-buahan semusim adalah tanaman sumber vitamin, garam mineral, dan lain-lain yang dikonsumsi dari bagian tanaman yang berupa buah, berumur kurang dari satu tahun, tidak berbentuk pohon/rumpun tetapi menjalar dan berbatang lunak.
 10. Tanaman buah-buahan dan sayuran tahunan
 11. Tanaman buah-buahan tahunan adalah tanaman sumber vitamin, garam mineral, dan lain-lain yang dikonsumsi dari bagian tanaman yang berupa buah dan merupakan tanaman tahunan.
 12. Tanaman sayuran tahunan adalah tanaman sumber vitamin, garam mineral, dan lain-lain yang dikonsumsi dari bagian tanaman yang berupa daun dan atau buah yang berumur lebih dari satu tahun.
 13. Tanaman biofarmaka adalah tanaman yang bermanfaat untuk obat-obatan, kosmetik, dan kesehatan yang dikonsumsi atau digunakan dari bagian-bagian tanaman seperti daun, batang, buah, umbi (rimpang) ataupun akar.
 14. Tanaman hias adalah tanaman yang mempunyai nilai keindahan baik bentuk, warna daun, tajuk maupun bunganya, sering digunakan untuk penghias pekarangan dan lain sebagainya.
 15. Luas panen tanaman hortikultura adalah luas tanaman sayuran,
9. *Seasonal fruit plants are plants which are the Sources of vitamin, mineral salt, etc, consumed from the part of the plant in the form of fruits. These plants are creeps with the age of less than one year.*
 10. *Annual fruit and vegetable plants*
 11. *Annual fruit plants are plants which are the Sources of vitamin, contained mineral salt, etc, consumed from the part of plant in the form of fruit and more than one year of age.*
 12. *Annual vegeTable plants are plants which are the Sources of vitamin, contained mineral salt, etc, consumed from the part of the plant in the form of vegeTable and more than one year of age.*
 13. *Medicinal plants are plants which are useful for medicine. It is consumed from part of the plant such as leaf, flower, fruit, tuber, and root.*
 14. *Ornamental plants are plants which have a beauty value, either in shape, colour of leaf or crown of flower, and they are often used as a yard decorator.*
 15. *Harvested area of horticulture is area which vegeTable, fruit,*

- buah-buahan, biofarmaka, dan tanaman hias yang diambil hasilnya/dipanen pada periode pelaporan.
16. Luas panen untuk tanaman sayuran adalah luas tanaman yang dipanen sekaligus/habis/dibongkar dan luas tanaman yang dipanen berkali-kali (lebih dari satu kali)/belum habis.
17. Tanaman yang dipanen sekaligus/habis/dibongkar adalah tanaman yang sehabis panen langsung dibongkar/dicabut, terdiri dari bawang merah, bawang putih, bawang daun, kentang, kol/kubis, kembang kol, petsai/sawi, wortel, lobak, dan kacang merah.
18. Tanaman yang dipanen berkali-kali (lebih dari satu kali)/belum habis adalah tanaman yang pemanenannya lebih dari satu kali dan biasanya dibongkar apabila panen terakhir sudah tidak memadai lagi, terdiri dari: kacang panjang, cabe besar, cabe rawit, jamur, tomat, terung, buncis, ketimun, labu siam, kangkung, bayam, melon, semangka, dan blewah.
19. Produksi hortikultura adalah hasil menurut bentuk produk dari setiap tanaman sayuran, buah-buahan, biofarmaka dan tanaman hias yang diambil berdasarkan luas yang dipanen/tanaman yang menghasilkan pada bulan/triwulan laporan.
20. Kawasan hutan adalah wilayah
- medicinal and ornamental plant of crop harvested during the period of report.*
16. *Harvested area of vegetables is area of entirely plant harvested/demolished and plant harvested several times/undemolished.*
17. *Entirely plants harvested/demolished are plants usually harvested once and demolished to be substituted by other plants, consisting of: shallots, garlic, leeks, potato, cabbage, cauliflower, mustard green, carrots, chineseradish, and red kidney beans.*
18. *Plants harvested several times/undemolished are plants usually harvested more than once and demolished in the case that the last harvest was economically not profitable. They consist of: yard long beans, chili, small chili, mushroom, tomatoes, eggplant, french beans, cucumber, pumpkin/chajota, swamp cabbage, spinach, melon, watermelon, and blewah.*
19. *Horticulture production is the standard production quantity form of vegetable, fruit, medicinal and ornamental plant based on harvested area/the number of production plants reported monthly/quarterly.*
20. *Forest area is a specific territory of*

tertentu yang berupa hutan, yang ditunjuk dan atau ditetapkan oleh pemerintah untuk dipertahankan keberadaannya sebagai hutan tetap. Hal ini untuk menjamin kepastian hukum mengenai status kawasan hutan, letak batas dan luas suatu wilayah tertentu yang sudah ditunjuk menjadi kawasan hutan tetap.

21. Kawasan Hutan Indonesia ditetapkan oleh Menteri Kehutanan dalam bentuk Surat Keputusan Menteri Kehutanan tentang Penunjukan Kawasan Hutan dan Perairan Provinsi. Penunjukan Kawasan Hutan ini disusun berdasarkan hasil pemaduserasian antara Rencana Tata Ruang Wilayah Provinsi (RTRWP) dengan Tata Guna Hutan Kesepakatan (TGHK).
 22. Penunjukan kawasan hutan mencakup pula kawasan perairan yang menjadi bagian dari Kawasan Suaka Alam (KSA) dan Kawasan Pelestarian Alam (KPA).
 23. Kawasan Suaka Alam (KSA) adalah kawasan dengan ciri khas tertentu, baik di darat maupun di perairan yang mempunyai fungsi pokok sebagai kawasan pengawetan keanekaragaman tumbuhan dan satwa serta ekosistemnya, yang juga berfungsi sebagai wilayah sistem penyangga kehidupan.
 24. Kawasan Pelestarian Alam (KPA) adalah kawasan dengan ciri khas tertentu, baik di darat maupun
- forest ecosystem determined and or decided by the government as a permanent forest. Such decision is important to maintain the size of forest area and to ensure its legitimation and boundary demarcation of permanent forest.*
21. *Indonesian Forest Area is determined by the Minister of Forestry in the format of Ministerial Decree on the Designation of Provincial Forest Area and Inland Water, Coastal and Marine Ecosystem. The designation of Forest Area is formulated based on integrated and harmonized of Provincial Spatial Planning (RTRWP) and Forest Land Use by Concensus (TGHK).*
 22. *The designation of forest area in some cases also cover inland water, coastal and marine ecosystem that may become part of Sanctuary Reserve Area (KSA) and Nature Conservation Area (KPA).*
 23. *Sanctuary Reserve Area is a specific terrestrial or aquatic area having specific criteria for preserving biodiversity plant and animal as well as ecosystem, which also serve as life support system.*
 24. *Nature Conservation Area is a specific terrestrial or aquatic area whose main function is to serve*

di perairan yang mempunyai fungsi pokok perlindungan sistem penyangga kehidupan, pengawetan keanekaragaman jenis tumbuhan dan satwa, serta pemanfaatan secara lestari sumber daya alam hayati dan ekosistemnya.

25. Berdasarkan Undang-Undang No. 41 Tahun 1999 tentang Kehutanan, kawasan hutan dibagi ke dalam kelompok Hutan Konservasi, Hutan Lindung, dan Hutan Produksi.
26. Hutan Konservasi adalah kawasan hutan dengan ciri khas tertentu, yang mempunyai fungsi pokok pengawetan keanekaragaman tumbuhan dan satwa serta ekosistemnya.
27. Hutan Lindung adalah kawasan hutan yang mempunyai fungsi pokok sebagai perlindungan sistem penyangga kehidupan untuk mengatur tata air, mencegah banjir, mengendalikan erosi, mencegah intrusi air laut, dan memelihara kesuburan tanah.
28. Hutan Produksi adalah kawasan hutan yang mempunyai fungsi pokok memproduksi hasil hutan. Hutan produksi terdiri dari Hutan Produksi Tetap (HP), Hutan Produksi Terbatas (HPT), dan Hutan Produksi yang dapat dikonversi.
29. Hutan Konservasi terdiri dari: Kawasan suaka alam berupa Cagar Alam (CA) dan Suaka Margasatwa (SM);

life support system and preserve diversity of plant and animal species, as well as to provide a sustainable utilization of living reSources and their ecosystems.

25. *In accordance to the Act on Forestry No. 41/1999, forest area is categorized as Conservation Forest, Protection Forest and Production Forest.*
26. *Conservation Forest is a forest area having specific characteristic established for the purposes of conservation of animal and plant species as well as their ecosystem.*
27. *Protection Forest is a forest area designated to serve life support system, maintain hydrological system, prevent of flood, erotion control, seawater intrusion, and maintain soil fertility.*
28. *Production Forest is a forest area designated mainly to promote sustainable forest production. Production forest is classified as permanent production forest, limited production forest, and convertible production forest.*
29. *Conservation Forest is divided into: Sanctuary Reserve area consists of Strict Nature Reserve and Wildlife Sanctuary.*

Kawasan pelestarian alam berupa Taman Nasional (TN), Taman Hutan Raya (THR), dan Taman Wisata Alam (TWA);

Taman Buru (TB) adalah kawasan hutan yang ditetapkan sebagai tempat wisata berburu.

30. Penetapan lahan kritis mengacu pada lahan yang telah sangat rusak karena kehilangan penutupan vegetasinya, sehingga kehilangan atau berkurang fungsinya sebagai penahan air, pengendali erosi, siklus hara, pengatur iklim mikro, dan retensi karbon. Berdasarkan kondisi vegetasinya, kondisi lahan dapat diklasifikasikan sebagai: sangat kritis, kritis, agak kritis, potensial kritis, dan kondisi normal.
 31. Reboisasi atau rehabilitasi hutan bertujuan untuk menghutankan kembali kawasan hutan yang kritis di wilayah daerah aliran sungai (DAS) yang dilaksanakan bersama masyarakat secara partisipatif.
 32. Pemanfaatan hasil hutan kayu adalah segala bentuk usaha yang memanfaatkan dan mengusahakan hasil hutan kayu dengan tidak merusak lingkungan dan tidak mengurangi fungsi pokok hutan. Kegiatan ini hanya dapat dilaksanakan pada areal hutan yang memiliki potensi untuk dilakukan kegiatan pemanfaatan hasil hutan kayu
30. *Nature conservation area consists of National Park (TN), Grand Forest Park (THR), and Nature Recreation Park (TWA);*
Game Hunting Park (TB) is forest area devoted for game hunting recreation.
 30. *Critical land refers to a piece of land severely damaged due to lost of its vegetation cover so that its functions as water retention, erosion control, nutrient cycling, micro climate regulator and carbon retention are completely depleted. Based upon its vegetation condition, the land could be classified as: very critical, critical, slight critical, potential critical, and normal condition.*
 31. *Reforestation or forest rehabilitation is intended to rehabilitate the critical land inside forest area or watershed to improve their ecological and hydrological functions. The activities were conducted with active participation of local communities who live nearby the target area.*
 32. *Commercial utilization of timber as forest product is activities to utilize timber without destructing the environment and undermining the main functions of the forest area. Those activities could only be executed in forest area with high commercial timber value with license.*

- dan dapat dilaksanakan setelah diperoleh izin usaha.
33. Izin Usaha Pemanfaatan Hasil Hutan Kayu (IUPHHK) pada hutan alam adalah izin untuk memanfaatkan hutan produksi yang kegiatannya terdiri dari pemanenan atau penebangan, penanaman, pemeliharaan, pengamanan, pengolahan, dan pemasaran hasil hutan kayu. IUPHHK dapat diberikan kepada perorangan, koperasi, badan usaha swasta, dan BUMN/BUMD.
 34. Produksi hasil hutan utama yang dihasilkan dari hutan adalah kayu bulat. Produksi kayu bulat ini dihasilkan dari hutan alam melalui kegiatan perusahaan Hak Pengusahaan Hutan (HPH/IUPHHK), kegiatan ijin pemanfaatan kayu (IPK) dalam rangka pembukaan wilayah hutan, pembangunan Hutan Tanaman Industri (HTI), serta kegiatan hutan rakyat.
 35. Kayu Gergajian merupakan kayu hasil konversi kayu bulat dengan menggunakan mesin gergaji, mempunyai bentuk yang teratur dengan sisi-sisi sejajar dan sudut-sudutnya siku dengan ketebalan tidak lebih dari 6 cm dan kadar air tidak lebih dari 18 persen. Kayu gergajian yang diolah langsung dari kayu bulat, wajib didukung dengan dokumen yang sah.
 36. Kayu Lapis adalah panel kayu yang tersusun dari lapisan veneer dibagian luarnya, sedangkan
 33. *The license to commercially utilize timber in natural forest is license to utilize production forest for which the activities consist of harvesting or felling, planting, tending, protecting, processing, and marketing. The license could be granted to individuals, cooperatives, private companies, state-owned enterprises/local government-owned enterprises.*
 34. *The main product of commercial forest operation is log. The log is harvested from various Sources such as natural forest granted to concessionaires (IUPHHK/HPH), land clearing activities (IPK), industrial forest plantation (HTI) and community forest.*
 35. *Sawn Timber Constitutes a sawmill product derived from logs as raw material. The product is characterized with regular forms having parallel sides at right angle to each other, thickness not more than 6 cm and moisture content not to exceed 18 percent. Sawn timber produced directly from logs must be certified by a legal document.*
 36. *Plywood is wood panel consisting of layers pressed together in between veneers; the core may*

dibagian intinya (core) bisa berupa veneer atau material lain, diikat dengan lem kemudian di-press (ditekan) sedemikian rupa sehingga menjadi panel yang kuat. Termasuk dalam artian ini adalah kayu lapis yang dilapisi lagi dengan material lain.

37. Rumah Tangga Perikanan Tangkap adalah rumah tangga yang melakukan kegiatan penangkapan ikan/binatang air lainnya/tanaman air dengan tujuan sebagian/seluruh hasilnya untuk dijual.
38. Rumah Tangga Perikanan Budidaya adalah rumah tangga yang melakukan kegiatan budidaya ikan/binatang air lainnya/tanaman air dengan tujuan sebagian/seluruh hasilnya untuk dijual.

be veneer or some other material, bound together with glue and pressed tightly together to make a strong panel. Included to this definition is plywood covered with other materials.

37. *Capture Fishery Household is a household conducting activities in catching fishes/other aquatic animals/aquatic plants, for which the products are wholly or partly to be sold.*
38. *Aquaculture Fishery Household is a household conducting activities in culturing fishes/other aquatic animals/aquatic plants, for which the products are wholly or partly to be sold.*

ULASAN

DESCRIPTION

Sektor pertanian merupakan sektor yang mempunyai peranan strategis bagi perekonomian Kabupaten Muara Enim, disamping dibutuhkan sebagai penyedia pangan, penduduk Muara Enim juga tergantung pada sektor ini.

The agricultural sector is a sector that has a strategic role in the economics of Muara Enim regency as well as a source of job to the people, besides as a provider of food.

Bila dirinci menurut penggunaannya, penggunaan lahan di Kabupaten Muara Enim dibedakan menjadi lahan sawah dan lahan bukan sawah. Lahan bukan sawah sendiri dibedakan atas lahan untuk bangunan, ladang, hutan, kolam, perkebunan dan lahan lainnya.

When broken down, land use in the district of Muara Enim divided into paddy field and Non Paddy Field. Non Paddy Field is distinguished by buildings, fields, woods, ponds, plantations and other land.

Fenomena yang terjadi di Kabupaten Muara Enim menunjukkan bahwa luas lahan sawah lambat laun semakin berkurang dari tahun ke tahun sejalan dengan banyaknya perubahan fungsi lahan pertanian menjadi lahan bukan pertanian.

Phenomena occurring in the district of Muara Enim shows that the vast paddy fields gradually decreases from year to year, due to the many changes in the function of agricultural land into non-agricultural land.

Perkebunan

Plantation

Komoditas perkebunan yang menjadi produk unggulan di kabupaten Muara Enim adalah komoditi karet, sawit dan kopi. Pada tahun 2022 kelapa sawit, mengalami peningkatan produksi dibanding tahun sebelumnya, meskipun hanya sebesar 0,85%, yaitu dari 45.465,06 ton pada tahun 2021 menjadi 45.851 ton pada tahun 2022.

The main plantation commodities in Muara Enim Regency are rubber, oil palm and coffee. In 2022 palm oil production has increased compared to the previous year, although only by 0.85%, namely from 45,465.06 tons in 2021 to 45,851 tons in 2022.

Peternakan

Animal Husbandry

Populasi ternak yang dicakup dalam publikasi ini adalah sapi potong, kerbau, kuda, kambing, domba, babi, dan unggas.

Usaha peternakan di Kabupaten Muara Enim belum merupakan jenis usaha yang berkembang, tetapi menunjukkan prospek yang cukup baik di masa mendatang. Usaha ternak bagi masyarakat dewasa ini terbatas pada usaha sampingan, sekedar untuk mencukupi kebutuhan keluarga dan untuk angkutan pertanian. Usaha komersial belum timbul, walaupun ada beberapa keluarga yang telah bergerak di bidang tersebut. Dengan curah hujan yang hampir merata setiap tahun, mengakibatkan persediaan air cukup dan kemungkinan rumput tumbuh dengan baik. Hal ini merupakan salah satu keuntungan yang dimiliki daerah ini.

Pada tahun 2022 semua ternak besar mengalami penambahan jumlah dibandingkan pada tahun sebelumnya, populasi sapi mengalami kenaikan sebesar 1,65 persen, kerbau 0,16 persen, kuda 14,28 persen, kambing 0,50 persen, domba 0,52 persen, dan babi 3,33 persen.

Produksi daging selama kurun waktu dua tahun terakhir selalu mengalami kenaikan. Produksi telur juga selalu mengalami peningkatan dari tahun ke tahun, demikian juga untuk konsumsi daging dan telur

Livestock population covered in this publication are beef cattle, buffalo, horses, goats, sheep, pig, and poultry.

Poultry farms in the district of Muara Enim are not growing business type, but it shows good prospects in the future. Livestock business for today's society is limited to side-business, just to provide for the family and for agricultural transport. Commercial venture not arise, although there are some families who have been engaged in the field. The evenly distributed rainfall almost every year provides sufficient water supplies and the possibility of grass growing well. This is one advantage that this region has.

In 2022 all large livestock will experience an increase in numbers compared to the previous year, the cattle population will increase by 1.65 percent, buffaloes 0.16 percent, horses 14.28 percent, goats 0.50 percent, sheep 0.52 percent, and pigs 3.33 percent.

Meat production during the period of last two years always increases. Egg production also increases from year to year, as well as meat and eggs consumption per capita from year to year also increased.

perkapita dari tahun ke tahun juga mengalami peningkatan.

Perikanan

Seiring dengan meningkatnya produksi ikan di Kabupaten Muara Enim, konsumsi ikan perkapita Kabupaten Muara Enim juga selalu mengalami peningkatan. Peningkatan daya serap konsumsi ikan sangat terbuka lebar karena harganya lebih murah daripada komoditas daging sehingga perkembangan produksinya mempunyai potensi yang besar untuk meningkat di masa yang akan datang.

Meskipun demikian, produksi ikan di Kabupaten Muara Enim masih sangat kurang untuk memenuhi kebutuhan konsumsi penduduknya, sehingga masih ada minus konsumsi sebesar -6.752,76 ton ikan.

Fishery

Along with the increase in fish production in the district of Muara Enim, per capita fish consumption in Muara Enim regency are also increase. Increased absorption of fish consumption is wide open as it is cheaper than meat so that the development of commodity production has a great potential to increase in the future.

Even so, fish production in Muara Enim Regency is still lacking to meet the consumption needs of its population, so there is still minus consumption of -6,752.76 tons of fish.

5.1 HORTIKULTURA HORTICULTURE

Tabel 5.1.1 **Luas Panen Tanaman Sayuran Menurut Kecamatan dan Jenis Tanaman di Kabupaten Muara Enim (ha), 2021 dan 2022***
*Harvested Area of Vegetables by Subdistrict and Kind of Plant in Muara Enim Regency (ha), 2021 and 2022**

Kecamatan Subdistrict	Bawang Merah Shallot		Cabai Besar/TW/Teropong Chili/Big Chili	
	2021	2022*	2021	2022*
(1)	(2)	(3)	(4)	(5)
Semendo Darat Laut	-	6	-	-
Semendo Darat Ulu	17	10	-	-
Semendo Darat Tengah	9	3	-	-
Tanjung Agung	-	-	-	-
Panang Enim	-	-	-	-
Rambang	-	-	-	-
Lubai	-	-	-	-
Lubai Ulu	-	-	-	-
Lawang Kidul	-	-	-	-
Muara Enim	-	-	-	-
Ujan Mas	-	-	-	-
Gunung Megang	-	-	-	-
Benakat	-	-	-	-
Belimbing	-	-	-	-
Rambang Niru	-	-	-	-
Empat Petulai Dangku	-	-	-	-
Gelumbang	-	-	-	-
Lembak	-	-	-	-
Sungai Rotan	-	-	-	-
Muara Belida	-	-	-	-
Kelekar	-	-	-	-
Belida Darat	-	-	-	-
Muara Enim	26	19	-	-

Lanjutan Tabel/*Continued Table 5.1.1*

Kecamatan Subdistrict	Cabai Keriting Curly Chili		Cabai Rawit Chili/Cayenne Pepper	
	2021	2022 ^x	2021	2022 ^x
(1)	(6)	(7)	(8)	(9)
Semendo Darat Laut	27	21	5	5
Semendo Darat Ulu	77	61	21	17
Semendo Darat Tengah	93	89	29	23
Tanjung Agung	4	2	-	3
Panang Enim	-	3	-	4
Rambang	12	15	15	27
Lubai	4	15	2	10
Lubai Ulu	7	13	4	-
Lawang Kidul	6	9	3	9
Muara Enim	13	9	8	5
Ujan Mas	6	10	6	9
Gunung Megang	6	5	24	10
Benakat	2	4	2	7
Belimbing	20	33	14	26
Rambang Niru	10	15	5	9
Empat Petulai Dangku	11	18	10	9
Gelumbang	53	36	35	36
Lembak	20	28	11	14
Sungai Rotan	16	20	11	10
Muara Belida	-	4	-	2
Kelekar	26	23	20	19
Belida Darat	21	18	-	3
Muara Enim	434	451	225	257

Lanjutan Tabel/*Continued Table 5.1.1*

Kecamatan Subdistrict	Kentang Potato		Kubis Cabbage		Tomat Tomato	
	2021	2022 ^x	2021	2022 ^x	2021	2022 ^x
(1)	(10)	(11)	(12)	(13)	(14)	(15)
Semendo Darat Laut	-	-	-	-	1	8
Semendo Darat Ulu	15	15	23	20	21	18
Semendo Darat Tengah	4	10	6	22	56	67
Tanjung Agung	-	-	-	-	1	-
Panang Enim	-	-	-	-	-	2
Rambang	-	-	-	-	13	31
Lubai	-	-	-	-	3	1
Lubai Ulu	-	-	-	-	-	7
Lawang Kidul	-	-	-	-	9	8
Muara Enim	-	-	-	-	-	-
Ujan Mas	-	-	-	-	6	6
Gunung Megang	-	-	-	-	-	-
Benakat	-	-	-	-	-	-
Belimbing	-	-	-	-	-	7
Rambang Niru	-	-	-	-	7	9
Empat Petulai Dangku	-	-	-	-	12	18
Gelumbang	-	-	-	-	12	8
Lembak	-	-	-	-	13	13
Sungai Rotan	-	-	-	-	10	8
Muara Belida	-	-	-	-	-	2
Kelekar	-	-	-	-	-	-
Belida Darat	-	-	-	-	5	6
Muara Enim	19	25	29	42	169	219

Lanjutan Tabel/Continued Table 5.1.1

Kecamatan Subdistrict	Bawang Putih Garlic		Terung Eggplant		Ketimun Cucumber	
	2021	2022 ^x	2021	2022 ^x	2021	2022 ^x
(1)	(16)	(17)	(18)	(19)	(20)	(21)
Semendo Darat Laut	-	-	10	9	4	3
Semendo Darat Ulu	-	-	2	10	-	-
Semendo Darat Tengah	31	43	5	26	-	-
Tanjung Agung	-	-	-	9	-	-
Panang Enim	-	-	2	2	-	-
Rambang	-	-	-	13	3	4
Lubai	-	-	10	6	6	8
Lubai Ulu	-	-	13	11	6	4
Lawang Kidul	-	-	8	6	7	9
Muara Enim	-	-	7	4	13	2
Ujan Mas	-	-	4	8	7	4
Gunung Megang	-	-	13	7	11	7
Benakat	-	-	3	8	2	3
Belimbing	-	-	-	12	-	17
Rambang Niru	-	-	6	15	5	8
Empat Petulai Dangku	-	-	18	20	18	18
Gelumbang	-	-	33	33	38	43
Lembak	-	-	17	14	21	12
Sungai Rotan	-	-	10	14	19	19
Muara Belida	-	-	-	-	2	1
Kelekar	-	-	18	24	20	20
Belida Darat	-	-	10	12	2	8
Muara Enim	31	43	189	263	184	190

Sumber/Source: BPS, Statistik Pertanian Hortikultura SPH-SBS/BPS-Statistics Indonesia, Agricultural Statistic for Horticulture SPH-SBS

Tabel
Table 5.1.2

Produksi Tanaman Sayuran Menurut Kecamatan dan Jenis Tanaman di Kabupaten Muara Enim (kuintal), 2021 dan 2022*

*Production of Vegetables by Subdistrict and Kind of Plant in Muara Enim Regency (quintal), 2021 and 2022**

Kecamatan Subdistrict	Bawang Merah Shallot		Cabai Besar/TW/Teropong Chili/Big Chili	
	2021	2022*	2021	2022*
(1)	(2)	(3)	(4)	(5)
Semendo Darat Laut	-	292	-	-
Semendo Darat Ulu	1 027	700	-	-
Semendo Darat Tengah	644	222	-	-
Tanjung Agung	-	-	-	-
Panang Enim	-	-	-	-
Rambang	-	-	-	-
Lubai	-	-	-	-
Lubai Ulu	-	-	-	-
Lawang Kidul	-	-	-	-
Muara Enim	-	-	-	-
Ujan Mas	-	-	-	-
Gunung Megang	-	-	-	-
Benakat	-	-	-	-
Belimbing	-	-	-	-
Rambang Niru	-	-	-	-
Empat Petulai Dangku	-	-	-	-
Gelumbang	-	-	-	-
Lembak	-	-	-	-
Sungai Rotan	-	-	-	-
Muara Belida	-	-	-	-
Kelekar	-	-	-	-
Belida Darat	-	-	-	-
Muara Enim	1 671	1 214	-	-

Lanjutan Tabel/Continued Table 5.1.2

Kecamatan Subdistrict	Cabai Keriting Curly Chili		Cabai Rawit Chili/Cayenne Pepper	
	2021	2022*	2021	2022*
(1)	(6)	(7)	(8)	(9)
Semendo Darat Laut	2 976	1 548	1 017	234
Semendo Darat Ulu	9 543	5 435	2 040	1 251
Semendo Darat Tengah	12 098	18 402	3 289	5 010
Tanjung Agung	194	233	-	99
Panang Enim	-	122	-	139
Rambang	481	557	460	1 959
Lubai	160	392	114	282
Lubai Ulu	374	402	215	-
Lawang Kidul	266	610	390	610
Muara Enim	660	320	314	131
Ujan Mas	225	355	302	317
Gunung Megang	397	275	1 235	415
Benakat	20	110	35	216
Belimbing	1 650	2 879	1 249	2 513
Rambang Niru	837	1 255	566	646
Empat Petulai Dangku	854	1 269	699	638
Gelumbang	4 935	2 240	2 658	2 854
Lembak	1 070	1 173	609	566
Sungai Rotan	671	741	440	324
Muara Belida	-	218	-	60
Kelekar	1 320	1 127	933	984
Belida Darat	604	556	-	103
Muara Enim	39 335	40 219	16 565	19 351

Lanjutan Tabel/Continued Table 5.1.2

Kecamatan Subdistrict	Kentang Potato		Kubis Cabbage		Tomat Tomato	
	2021	2022 ^x	2021	2022 ^x	2021	2022 ^x
(1)	(10)	(11)	(12)	(13)	(14)	(15)
Semendo Darat Laut	-	-	-	-	85	890
Semendo Darat Ulu	2 615	2 620	3 860	4 540	4 800	4 950
Semendo Darat Tengah	457	1 800	1 135	5 980	21 644	15 000
Tanjung Agung	-	-	-	-	150	-
Panang Enim	-	-	-	-	-	260
Rambang	-	-	-	-	1 728	4 643
Lubai	-	-	-	-	425	140
Lubai Ulu	-	-	-	-	-	1 002
Lawang Kidul	-	-	-	-	1 915	2 140
Muara Enim	-	-	-	-	-	-
Ujan Mas	-	-	-	-	835	1 150
Gunung Megang	-	-	-	-	-	-
Benakat	-	-	-	-	-	-
Belimbing	-	-	-	-	-	1 390
Rambang Niru	-	-	-	-	2 293	2 390
Empat Petulai Dangku	-	-	-	-	3 178	3 915
Gelumbang	-	-	-	-	3 895	2 635
Lembak	-	-	-	-	2 125	2 525
Sungai Rotan	-	-	-	-	1 145	1 105
Muara Belida	-	-	-	-	-	240
Kelekar	-	-	-	-	-	-
Belida Darat	-	-	-	-	547	860
Muara Enim	3 072	4 420	4 995	10 520	44 765	45 235

Lanjutan Tabel/Continued Table 5.1.2

Kecamatan Subdistrict	Bawang Putih Garlic		Terung Eggplant		Ketimun Cucumber	
	2021	2022 ^x	2021	2022 ^x	2021	2022 ^x
(1)	(16)	(17)	(18)	(19)	(20)	(21)
Semendo Darat Laut	-	-	3 780	1 470	2 292	1 200
Semendo Darat Ulu	-	-	1 540	3 510	-	-
Semendo Darat Tengah	266	2 770	2 325	4 530	-	-
Tanjung Agung	-	-	-	1 561	-	-
Panang Enim	-	-	430	315	-	-
Rambang	-	-	-	2 300	370	670
Lubai	-	-	1 165	1 080	975	1 055
Lubai Ulu	-	-	610	1 890	1 200	840
Lawang Kidul	-	-	2 193	2 412	1 603	2 950
Muara Enim	-	-	966	565	1 460	480
Ujan Mas	-	-	865	1 430	1 100	830
Gunung Megang	-	-	2 345	1 555	2 339	1 905
Benakat	-	-	470	940	250	475
Belimbing	-	-	-	1 510	-	2 780
Rambang Niru	-	-	1 564	2 815	1 393	2 361
Empat Petulai Dangku	-	-	4 312	4 355	5 515	4 900
Gelumbang	-	-	9 503	6 195	12 204	11 410
Lembak	-	-	2 832	2 655	3 840	2 425
Sungai Rotan	-	-	955	1 300	2 755	2 700
Muara Belida	-	-	-	-	400	180
Kelekar	-	-	1 875	3 860	3 067	2 633
Belida Darat	-	-	1 128	1 471	280	1 060
Muara Enim	266	2 770	38 858	47 719	41 043	40 854

Sumber/Source: BPS, Statistik Pertanian Hortikultura SPH-SBS/BPS-Statistics Indonesia, Agricultural Statistic for Horticulture SPH-SBS

Tabel
Table 5.1.3

Luas Panen Tanaman Sayuran dan Buah-buahan Semusim Menurut Jenis Tanaman di Kabupaten Muara Enim (ha), 2019–2022
Harvested Area of Seasonal Vegetables and Fruits by Kind of Plant in Muara Enim Regency (ha), 2019–2022

Jenis Tanaman/Kind of Plants	2019	2020	2021	2022*
(1)	(2)	(3)	(4)	(5)
Sayuran/Vegetables:				
Bawang Daun/ <i>Scallion</i>	30	36	37	51
Bawang Merah/ <i>Shallots</i>	22	33	26	19
Bawang Putih/ <i>Garlic</i>	51	75	31	43
Bayam/ <i>Spinach</i>	160	151	112	157
Buncis/ <i>String Bean</i>	28	33	41	48
Cabai Besar/ <i>TW/Teropong/Chili/Big Chili</i>	-	-
Cabai Keriting/ <i>Curly Chili</i>	434	451
Cabai Rawit/ <i>Chili/Cayenne Pepper</i>	205	229	225	257
Jamur Tiram/ <i>Mushrooms</i>	135	66
Jamur Merang/ <i>Mushrooms</i>	-	-
Jamur Lainnya/ <i>Mushrooms</i>	-	-
Kacang Merah/ <i>Red Beans</i>
Kacang Panjang/ <i>Long Beans</i>	346	367	221	278
Kangkung/ <i>Water Spinach</i>	183	194	135	207
Kembang Kol/ <i>Cauliflower</i>	27	32	30	37
Kentang/ <i>Potato</i>	20	32	-	-

Lanjutan Tabel/*Continued Table 5.1.3*

Jenis Tanaman/ <i>Kind of Plants</i>	2019	2020	2021	2022*
(1)	(2)	(3)	(4)	(5)
Ketimun/ <i>Cucumber</i>	261	265	184	190
Kubis/ <i>Cabbage</i>	34	36	29	42
Labu Siam/ <i>Chayote</i>	11	9	14	30
Lobak/ <i>Radish</i>
Petsai/ <i>Chinese Cabbage/Mustard Green</i>	26	25	20	34
Terung/ <i>Eggplant</i>	281	292	189	263
Tomat/ <i>Tomato</i>	202	158	169	219
Wortel/ <i>Carrot</i>	-	-	-	-
Buah–buahan/<i>Fruits:</i>				
Blewah/ <i>Blewah</i>
Melon/ <i>Melon</i>	1	3	22	21
Semangka/ <i>Watermelon</i>	42	52	74	91

Catatan/*Note:* Angka sementara/*Preliminary figures*
 Luas panen jamur per m²/*Mushroom harvest area per m²*

Sumber/*Source:* BPS, Statistik Pertanian Hortikultura SPH-SBS/*BPS-Statistics Indonesia, Agricultural Statistic for Horticulture SPH-SBS*

Tabel
Table 5.1.4

Produksi Tanaman Sayuran dan Buah-buahan Semusim Menurut Jenis Tanaman di Kabupaten Muara Enim (kuintal), 2019–2022
Production of Seasonal Vegetables and Fruits by Kind of Plant in Muara Enim Regency (quintal), 2019–2022

Jenis Tanaman/Kind of Plants	2019	2020	2021	2022*
(1)	(2)	(3)	(4)	(5)
Sayuran/Vegetables:				
Bawang Daun/ <i>Scallion</i>	897	1 288	3 401	4 866
Bawang Merah/ <i>Shallots</i>	1 581	1 796	1 671	1 214
Bawang Putih/ <i>Garlic</i>	1 560	764	266	2 770
Bayam/ <i>Spinach</i>	5 596	3 403	2 756	3 709
Buncis/ <i>String Bean</i>	1 119	2 130	10 024	8 967
Cabai Besar/ <i>TW/Teropong/Chili/Big Chili</i>	-	-
Cabai Keriting/ <i>Curly Chili</i>	39 335	40 219
Cabai Rawit/ <i>Chili/Cayenne Pepper</i>	14 760	14 053	16 565	19 351
Jamur Tiram ¹ / <i>Mushrooms¹</i>	126	89
Jamur Merang ¹ / <i>Mushrooms¹</i>	-	-
Jamur Lainnya ¹ / <i>Mushrooms¹</i>	-	-
Kacang Merah/ <i>Red Beans</i>
Kacang Panjang/ <i>Long Beans</i>	18 601	13 268	10 834	12 857
Kangkung/ <i>Water Spinach</i>	12 484	11 075	15 799	23 324
Kembang Kol/ <i>Cauliflower</i>	1 188	1 402	2 176	3 460
Kentang/ <i>Potato</i>	1 164	1 989	3 072	4 420

Lanjutan Tabel/Continued Table 5.1.3

Jenis Tanaman/Kind of Plants	2019	2020	2021	2022*
(1)	(2)	(3)	(4)	(5)
Ketimun/Cucumber	39 805	32 095	41 043	40 854
Kubis/Cabbage	2 092	2 806	4 995	10 520
Labu Siam/Chayote	818	933	10 480	12 035
Lobak/Radish
Petsai/Chinese Cabbage/Mustard Green	1 032	1 650	2 064	4 095
Terung/Eggplant	38 529	32 869	38 858	47 719
Tomat/Tomato	25 363	24 274	44 765	45 235
Wortel/Carrot	-	-	-	-
Buah–buahan/Fruits:				
Blewah/Blewah
Melon/Melon	58	244	4 098	5 010
Semangka/Watermelon	4 337	9 798	16 702	23 824

Sumber/Source: BPS, Statistik Pertanian Hortikultura SPH-SBS/BPS-Statistics Indonesia, Agricultural Statistic for Horticulture SPH-SBS

Tabel
Table 5.1.5**Luas Panen Tanaman Biofarmaka Menurut Kecamatan dan Jenis Tanaman di Kabupaten Muara Enim (m²), 2021 dan 2022**
Harvested Area of Medicinal Plants by Subdistrict and Kind of Plant in Muara Enim Regency (m²), 2021 and 2022

Kecamatan Subdistrict	Jahe Ginger		Laos/Lengkuas Galanga		Kencur East Indian Galangal	
	2021	2022 ^x	2021	2022 ^x	2021	2022 ^x
(1)	(2)	(3)	(4)	(5)	(6)	(7)
Semendo Darat Laut	520	114	616	205	356	70
Semendo Darat Ulu	1	-	1	-	-	-
Semendo Darat Tengah	160	11	98	1	98	-
Tanjung Agung	-	-	63	-	139	-
Panang Enim	-	20	-	10	-	10
Rambang	-	5	-	-	-	-
Lubai	-	-	-	-	-	-
Lubai Ulu	346	15	258	20	111	-
Lawang Kidul	347	170	105	65	65	45
Muara Enim	48	36	1 966	80	436	69
Ujan Mas	4 000	2 500	26 000	11 500	9 000	5 250
Gunung Megang	281	-	184	-	468	-
Benakat	2 000	-	1 000	-	4 000	-
Belimbing	-	-	-	-	-	-
Rambang Niru	-	-	-	-	-	-
Empat Petulai Dangku	-	-	-	-	-	-
Gelumbang	-	-	-	-	-	-
Lembak	-	-	-	-	-	-
Sungai Rotan	-	-	-	-	-	-
Muara Belida	-	-	-	-	-	-
Kelekar	-	-	-	-	-	-
Belida Darat	-	-	-	-	-	-
Muara Enim	7 703	2 871	30 291	11 881	14 673	5 444

Lanjutan Tabel/*Continued Table 5.1.5*

Kecamatan Subdistrict	Kunyit Turmeric		Temulawak Java Turmeric		Lempuyang Zingiber Aromaticum	
	2021	2022 ^x	2021	2022 ^x	2021	2022 ^x
(1)	(8)	(9)	(10)	(11)	(12)	(13)
Semendo Darat Laut	475	124	202	55	-	-
Semendo Darat Ulu	1	-	-	-	-	-
Semendo Darat Tengah	167	3	45	-	22	-
Tanjung Agung	-	-	100	-	-	-
Panang Enim	-	150	-	-	-	-
Rambang	-	-	-	-	-	-
Lubai	-	-	-	-	-	-
Lubai Ulu	504	35	334	10	-	-
Lawang Kidul	280	240	110	95	-	-
Muara Enim	333	45	27	-	24	4
Ujan Mas	29 000	20 000	-	-	-	-
Gunung Megang	246	-	70	-	-	-
Benakat	2 000	-	3 500	-	-	-
Belimbing	-	-	-	-	-	-
Rambang Niru	-	-	-	-	-	-
Empat Petulai Dangku	-	-	-	-	-	-
Gelumbang	-	-	-	-	-	-
Lembak	-	-	-	-	-	-
Sungai Rotan	-	-	-	-	-	-
Muara Belida	-	-	-	-	-	-
Kelekar	-	-	-	-	-	-
Belida Darat	-	-	-	-	-	-
Muara Enim	33 006	20 597	4 388	160	46	4

Sumber/Source: BPS, Statistik Pertanian Hortikultura SPH-TBF/BPS-Statistics Indonesia, Agricultural Statistic for Horticulture SPH-TBF

Tabel
Table 5.1.6**Produksi Tanaman Biofarmaka Menurut Kecamatan dan Jenis Tanaman di Kabupaten Muara Enim (kg), 2021 dan 2022*****Production of Medicinal Plants by Subdistrict and Kind of Plant in Muara Enim Regency (kg), 2021 and 2022***

Kecamatan Subdistrict	Jahe Ginger		Laos/Lengkuas Galanga		Kencur East Indian Galangal	
	2021	2022 ^x	2021	2022 ^x	2021	2022 ^x
(1)	(2)	(3)	(4)	(5)	(6)	(7)
Semendo Darat Laut	2 860	2 293	3 593	296	1 717	2 600
Semendo Darat Ulu	2	-	2	-	-	-
Semendo Darat Tengah	317	28	203	2	201	-
Tanjung Agung	-	-	23	-	97	-
Panang Enim	-	55	-	30	-	20
Rambang	-	10	-	-	-	-
Lubai	-	-	-	-	-	-
Lubai Ulu	544	30	452	50	182	-
Lawang Kidul	830	502	880	430	279	90
Muara Enim	60	71	5 464	209	738	146
Ujan Mas	4 050	3 080	30 000	21 500	6 750	6 810
Gunung Megang	535	-	1 250	-	1 180	-
Benakat	20 000	-	1 400	-	3 000	-
Belimbing	-	-	-	-	-	-
Rambang Niru	-	-	-	-	-	-
Empat Petulai Dangku	-	-	-	-	-	-
Gelumbang	-	-	-	-	-	-
Lembak	-	-	-	-	-	-
Sungai Rotan	-	-	-	-	-	-
Muara Belida	-	-	-	-	-	-
Kelekar	-	-	-	-	-	-
Belida Darat	-	-	-	-	-	-
Muara Enim	29 198	6 069	43 267	22 517	14 144	9 666

Lanjutan Tabel/Continued Table 5.1.6

Kecamatan Subdistrict	Kunyit Turmeric		Temulawak Java Turmeric		Lempuyang Zingiber Aromaticum	
	2021	2022 ^x	2021	2022 ^x	2021	2022 ^x
(1)	(8)	(9)	(10)	(11)	(12)	(13)
Semendo Darat Laut	2 569	418	1 101	226	-	-
Semendo Darat Ulu	2	-	-	-	-	-
Semendo Darat Tengah	339	11	92	-	45	-
Tanjung Agung	-	-	100	-	-	-
Panang Enim	-	450	-	-	-	-
Rambang	-	-	-	-	-	-
Lubai	-	-	-	-	-	-
Lubai Ulu	627	70	412	22	-	-
Lawang Kidul	1 106	1 020	540	446	-	-
Muara Enim	670	73	41	-	140	20
Ujan Mas	44 500	30 500	-	-	-	-
Gunung Megang	1 195	-	135	-	-	-
Benakat	1 675	-	2 170	-	-	-
Belimbing	-	-	-	-	-	-
Rambang Niru	-	-	-	-	-	-
Empat Petulai Dangku	-	-	-	-	-	-
Gelumbang	-	-	-	-	-	-
Lembak	-	-	-	-	-	-
Sungai Rotan	-	-	-	-	-	-
Muara Belida	-	-	-	-	-	-
Kelekar	-	-	-	-	-	-
Belida Darat	-	-	-	-	-	-
Muara Enim	52 683	32 542	4 591	694	185	20

Sumber/Source: BPS, Statistik Pertanian Hortikultura SPH-TBF/BPS-Statistics Indonesia, Agricultural Statistic for Horticulture SPH-TBF

Tabel
Table 5.1.7**Luas Panen Tanaman Biofarmaka Menurut Jenis Tanaman
di Kabupaten Muara Enim (m²), 2019–2022**
**Harvested Area of Medicinal Plants by Kind of Plant in
Muara Enim Regency (m²), 2019–2022**

Jenis Tanaman Kind of Plants	2019	2020	2021	2022 ^x
(1)	(2)	(3)	(4)	(5)
Jeruk Nipis ¹	-	-	-	-
Mahkota Dewa ¹ / <i>Phaleria Macrocarpa</i> ¹	1 393	68	147	20
Serai	-	-	-	39
Jahe/ <i>Ginger</i>	10 879	8 361	7 703	2 871
Kapulaga/ <i>Java Cardamon</i>	-	-	2	-
Kencur/ <i>East Indian Galangal</i>	32 624	10 843	14 673	5 444
Kunyit/ <i>Turmeric</i>	54 800	36 587	33 006	20 597
Laos/Lengkuas/ <i>Galanga</i>	43 936	39 624	30 291	11 881
Lempuyang/ <i>Zingiber Aromaticum</i>	461	78	46	4
Lidah Buaya/ <i>Aloevera</i>	5	5	191	51
Mengkudu ¹ / <i>Indian Mulberry</i> ¹	10	12	69	10
Temuireng/ <i>Black Turmeric</i>	25	-	16	25
Temukunci/ <i>Chinese Keys</i>	3	3	3	2
Temulawak/ <i>Java Turmeric</i>	5 034	3 134	4 388	160
Sambiloto/ <i>King of Bitter</i>	8	2	-	2

Catatan/Note: ¹ Satuan luas panen dalam pohon/The unit of harvested area are tree

Sumber/Source: BPS, Statistik Pertanian Hortikultura SPH-TBF/BPS-Statistics Indonesia, Agricultural Statistic for Horticulture SPH-TBF

Tabel 5.1.8 **Produksi Tanaman Biofarmaka Menurut Jenis Tanaman di Kabupaten Muara Enim (kg), 2019–2022**
Table 5.1.8 **Production of Medicinal Plants by Kind of Plant in Muara Enim Regency (kg), 2019–2022**

Jenis Tanaman Kind of Plants	2019	2020	2021	2022*
(1)	(2)	(3)	(4)	(5)
Jeruk Nipis	-	-	-	-
Mahkota Dewa/ <i>Phaleria Macrocarpa</i>	17 568	816	2 040	250
Serai	-	-	-	128
Jahe/ <i>Ginger</i>	10 785	7 229	29 198	6 069
Kapulaga/ <i>Java Cardamon</i>	-	-	3	-
Kencur/ <i>East Indian Galangal</i>	18 533	10 489	14 144	9 666
Kunyit/ <i>Turmeric</i>	94 908	50 825	52 683	32 542
Laos/Lengkuas/ <i>Galanga</i>	62 215	52 603	43 267	22 517
Lempuyang/ <i>Zingiber Aromaticum</i>	1 263	525	185	20
Lidah Buaya/ <i>Aloevera</i>	65	15	402	107
Mengkudu/ <i>Indian Mulberry</i>	5	30	383	15
Temuireng/ <i>Black Turmeric</i>	100	-	21	125
Temukunci/ <i>Chinese Keys</i>	2	22	9	6
Temulawak/ <i>Java Turmeric</i>	4 172	3 330	4 591	694
Sambiloto/ <i>King of Bitter</i>	15	10	-	15

Sumber/Source: BPS, Statistik Pertanian Hortikultura SPH-TBF/BPS-Statistics Indonesia, Agricultural Statistic for Horticulture SPH-TBF

Tabel
Table 5.1.9**Luas Panen Tanaman Hias Menurut Kecamatan dan Jenis Tanaman di Kabupaten Muara Enim (m²), 2021 dan 2022^x**
Harvested Area of Ornamental Plants by Subdistrict and Kind of Plant in Muara Enim Regency (m²), 2021 and 2022^x

Kecamatan Subdistrict	Angrek Pot/Orchid		Anggrek Potong/Orchid	
	2021	2022 ^x	2021	2022 ^x
(1)	(2)	(3)	(4)	(5)
Semendo Darat Laut	-	-	-	-
Semendo Darat Ulu	-	-	-	-
Semendo Darat Tengah	-	-	-	3
Tanjung Agung	-	-	-	-
Panang Enim	-	-	-	-
Rambang	-	-	-	-
Lubai	-	-	-	-
Lubai Ulu	-	-	-	-
Lawang Kidul	-	-	18	-
Muara Enim	-	-	-	-
Ujan Mas	-	-	-	-
Gunung Megang	-	-	-	-
Benakat	-	-	-	-
Belimbing	-	-	-	-
Rambang Niru	-	-	-	-
Empat Petulai Dangku	-	-	-	-
Gelumbang	-	-	-	-
Lembak	-	-	-	-
Sungai Rotan	-	-	-	-
Muara Belida	-	-	-	-
Kelekar	-	-	-	-
Belida Darat	-	-	-	-
Muara Enim	-	-	18	3

Lanjutan Tabel/Continued Table 5.1.9

Kecamatan Subdistrict	Krisan/Chrysantemum		Mawar/Rose	
	2021	2022 ^x	2021	2022 ^x
(1)	(6)	(7)	(8)	(9)
Semendo Darat Laut	-	-	-	-
Semendo Darat Ulu	-	-	-	-
Semendo Darat Tengah	3	4	-	2
Tanjung Agung	-	-	-	-
Panang Enim	-	-	-	-
Rambang	-	-	-	-
Lubai	-	-	-	-
Lubai Ulu	-	-	-	-
Lawang Kidul	-	-	42	45
Muara Enim	-	-	-	-
Ujan Mas	-	-	-	-
Gunung Megang	-	-	-	-
Benakat	-	-	-	-
Belimbing	-	-	-	-
Rambang Niru	-	-	-	-
Empat Petulai Dangku	-	-	-	-
Gelumbang	-	-	-	-
Lembak	-	-	-	-
Sungai Rotan	-	-	-	-
Muara Belida	-	-	-	-
Kelekar	-	-	-	-
Belida Darat	-	-	-	-
Muara Enim	3	4	42	47

Lanjutan Tabel/*Continued Table* 5.1.9

Kecamatan Subdistrict	Sedap Malam/ <i>Tuberose</i>		Melati/ <i>Jasmine</i>		Palem/ <i>Palm</i>	
	2021	2022 ^x	2021	2022 ^x	2021	2022 ^x
(1)	(10)	(11)	(12)	(13)	(14)	(15)
Semendo Darat Laut	-	-	-	-	-	-
Semendo Darat Ulu	-	-	-	-	-	-
Semendo Darat Tengah	-	1	1	-	-	-
Tanjung Agung	-	-	-	-	-	-
Panang Enim	-	-	-	-	-	-
Rambang	-	-	-	-	-	-
Lubai	-	-	-	-	-	-
Lubai Ulu	-	-	-	-	-	-
Lawang Kidul	20	-	28	24	10	5
Muara Enim	-	-	-	-	-	-
Ujan Mas	-	-	-	-	-	-
Gunung Megang	-	-	-	-	-	-
Benakat	-	-	-	-	-	-
Belimbing	-	-	-	-	-	-
Rambang Niru	-	-	-	-	-	-
Empat Petulai Dangku	-	-	-	-	-	-
Gelumbang	-	-	-	-	-	-
Lembak	-	-	-	-	-	-
Sungai Rotan	-	-	-	-	-	-
Muara Belida	-	-	-	-	-	-
Kelekar	-	-	-	-	-	-
Belida Darat	-	-	-	-	-	-
Muara Enim	20	1	29	24	10	5

Sumber/*Source*: BPS, Statistik Pertanian Hortikultura SPH-TH/*BPS-Statistics Indonesia, Agricultural Statistik for Horticulture SPH-TH*

Tabel
Table 5.1.10

Produksi Tanaman Hias Menurut Kecamatan dan Jenis Tanaman di Kabupaten Muara Enim (tangkai), 2021 dan 2022^x

Production of Ornamental Plants by Subdistrict and Kind of Plant in Muara Enim Regency (stalks), 2021 and 2022^x

Kecamatan Subdistrict	Angrek Pot/Orchid		Anggrek Potong/Orchid	
	2021	2022 ^x	2021	2022 ^x
(1)	(2)	(3)	(4)	(5)
Semendo Darat Laut	-	-	-	-
Semendo Darat Ulu	-	-	-	-
Semendo Darat Tengah	-	-	-	93
Tanjung Agung	-	-	-	-
Panang Enim	-	-	-	-
Rambang	-	-	-	-
Lubai	-	-	-	-
Lubai Ulu	-	-	-	-
Lawang Kidul	-	-	220	-
Muara Enim	-	-	-	-
Ujan Mas	-	-	-	-
Gunung Megang	-	-	-	-
Benakat	-	-	-	-
Belimbing	-	-	-	-
Rambang Niru	-	-	-	-
Empat Petulai Dangku	-	-	-	-
Gelumbang	-	-	-	-
Lembak	-	-	-	-
Sungai Rotan	-	-	-	-
Muara Belida	-	-	-	-
Kelekar	-	-	-	-
Belida Darat	-	-	-	-
Muara Enim	-	-	220	93

Lanjutan Tabel/*Continued Table* 5.1.10

Kecamatan Subdistrict	Krisan/ <i>Chrysantemum</i>		Mawar/ <i>Rose</i>	
	2021	2022 ^x	2021	2022 ^x
(1)	(6)	(7)	(8)	(9)
Semendo Darat Laut	-	-	-	-
Semendo Darat Ulu	-	-	-	-
Semendo Darat Tengah	86	12	-	30
Tanjung Agung	-	-	-	-
Panang Enim	-	-	-	-
Rambang	-	-	-	-
Lubai	-	-	-	-
Lubai Ulu	-	-	-	-
Lawang Kidul	-	-	1 630	230
Muara Enim	-	-	-	-
Ujan Mas	-	-	-	-
Gunung Megang	-	-	-	-
Benakat	-	-	-	-
Belimbing	-	-	-	-
Rambang Niru	-	-	-	-
Empat Petulai Dangku	-	-	-	-
Gelumbang	-	-	-	-
Lembak	-	-	-	-
Sungai Rotan	-	-	-	-
Muara Belida	-	-	-	-
Kelekar	-	-	-	-
Belida Darat	-	-	-	-
Muara Enim	86	12	1 630	260

Lanjutan Tabel/Continued Table 5.1.10

Kecamatan Subdistrict	Sedap Malam/Tuberose		Melati/Jasmine		Palem/Palm	
	2021	2022 ^x	2021	2022 ^x	2021	2022 ^x
(1)	(10)	(11)	(12)	(13)	(14)	(15)
Semendo Darat Laut	-	-	-	-	-	-
Semendo Darat Ulu	-	-	-	-	-	-
Semendo Darat Tengah	-	22	2	-	-	-
Tanjung Agung	-	-	-	-	-	-
Panang Enim	-	-	-	-	-	-
Rambang	-	-	-	-	-	-
Lubai	-	-	-	-	-	-
Lubai Ulu	-	-	-	-	-	-
Lawang Kidul	230	-	7	15	25	25
Muara Enim	-	-	-	-	-	-
Ujan Mas	-	-	-	-	-	-
Gunung Megang	-	-	-	-	-	-
Benakat	-	-	-	-	-	-
Belimbing	-	-	-	-	-	-
Rambang Niru	-	-	-	-	-	-
Empat Petulai Dangku	-	-	-	-	-	-
Gelumbang	-	-	-	-	-	-
Lembak	-	-	-	-	-	-
Sungai Rotan	-	-	-	-	-	-
Muara Belida	-	-	-	-	-	-
Kelekar	-	-	-	-	-	-
Belida Darat	-	-	-	-	-	-
Muara Enim	230	22	9	15	25	25

Sumber/Source: BPS, Statistik Pertanian Hortikultura SPH-TH/BPS-Statistics Indonesia, Agricultural Statistik for Horticulture SPH-TH

Tabel
Table 5.1.11**Luas Panen Tanaman Hias Menurut Jenis Tanaman di
Kabupaten Muara Enim (m²), 2019–2022**
*Harvested Area of Ornamental Plants by Kind of Plant in
Muara Enim Regency (m²), 2019–2022*

Jenis Tanaman <i>Kind of Plants</i>	2019	2020	2021	2022*
(1)	(2)	(3)	(4)	(5)
Aglaonema	-	50	-	5
Anggrek Pot/ <i>Orchid</i>	-	-
Anggrek Potong/ <i>Orchid</i>	18	3
Anthurium Bunga/ <i>Flamingo Lily Flower</i>	-	-	-	-
Bromelia	-	-
Bugenvil	-	-
Cordyline	-	-	-	-
Dracaena/ <i>Dracaena</i>	-	-	-	-
Gerbera (<i>Herbras</i>)	-	-	-	-
Heliconia (Pisang-Pisangan)	-	-	-	-
Ixora (<i>Soka</i>)	16	2	-	-
Krisan/ <i>Chrysantemum</i>	2	-	3	4
Mawar/ <i>Rose</i>	33	39	42	47
Melati/ <i>Jasmine</i>	24	25	29	24
Pakis/ <i>Leather Leaf Fern</i>	-	1	1	-
Palem/ <i>Palm</i>	6	59	10	5
Phylodendron/ <i>Phylodendron</i>	-	-	5	-
Puring	-	-
Sansevieria (<i>Pedang-Pedangan</i>)	-	10	-	-
Sedap Malam/ <i>Tuberose</i>	55	40	20	1

Sumber/*Source*: BPS, Statistik Pertanian Hortikultura SPH-TH/BPS-Statistics Indonesia, *Agricultural Statistik for Horticulture SPH-TH*

Tabel
Table 5.1.12

**Produksi Tanaman Hias Menurut Jenis Tanaman di
Kabupaten Muara Enim (tangkai), 2019–2022**
*Production of Ornamental Plants by Kind of Plant n Muara
Enim Regency (stalks), 2019–2022*

Jenis Tanaman Kind of Plants	2019	2020	2021	2022 ^x
(1)	(2)	(3)	(4)	(5)
Aglaonema ¹	-	50	-	20
Anggrek Pot ¹ /Orchid ¹	-	-
Anggrek Potong/Orchid	220	93
Anthurium Bunga ¹ /Flamingo Lily Flower ¹	-	-	-	-
Bromelia ¹	-	-
Bugenvil ¹	-	-
Cordyline ¹	-	-	-	-
Dracaena ¹ /Dracaena ¹	-	-	-	-
Gerbera (Herbras)	-	-	-	-
Heliconia (Pisang-Pisangan) ¹	-	-	-	-
Ixora (Soka) ¹	60	16	-	-
Krisan/Chrysantemum	47	-	86	12
Mawar/Rose	1 458	1 256	1 630	260
Melati ² /Jasmine ²	12	7	9	15
Pakis ² /Leather Leaf Fern ²	-	1	6	-
Palem ¹ /Palm ¹	6	109	25	25
Phylodendron ¹ /Phylodendron ¹	-	-	90	-
Puring ¹	-	-
Sansevieria (Pedang-Pedangan) ¹	-	10	-	-
Sedap Malam/Tuberose	792	334	230	22

Catatan/Note: ¹ Satuan produksi dalam pohon/The unit of production are tree

² Satuan produksi dalam kg/The unit of production are kg

Sumber/Source: BPS, Statistik Pertanian Hortikultura SPH-TH/BPS-Statistics Indonesia, Agricultural Statistik for Horticulture SPH-TH

Tabel
Table 5.1.13**Produksi Buah-buahan Menurut Kecamatan dan Jenis Tanaman di Kabupaten Muara Enim (kuintal), 2021 dan 2022******Production of Fruits by Subdistrict and Kind of Plant in Muara Enim Regency (kuintal), 2021 and 2022****

Kecamatan Subdistrict	Mangga/Mango		Durian/Durian	
	2021	2022*	2021	2022*
(1)	(2)	(3)	(4)	(5)
Semendo Darat Laut	5	16	10 319	20 560
Semendo Darat Ulu	-	-	115	21
Semendo Darat Tengah	6	40	-	131
Tanjung Agung	30	-	11 216	650
Panang Enim	8	-	4 071	-
Rambang	19	143	292	761
Lubai	360	250	378	420
Lubai Ulu	161	-	3 187	2 343
Lawang Kidul	789	610	497	1 070
Muara Enim	4 868	1 873	18 010	1 663
Ujan Mas	2 373	1 050	9 047	4 210
Gunung Megang	1 044	735	7 383	382
Benakat	60	3	350	229
Belimbing	260	130	2 858	421
Rambang Niru	581	-	1 250	-
Empat Petulai Dangku	185	357	815	647
Gelumbang	528	5	130	189
Lembak	210	241	-	-
Sungai Rotan	787	140	407	-
Muara Belida	-	-	-	-
Kelekar	119	14	-	-
Belida Darat	55	30	-	-
Muara Enim	12 448	5 637	70 325	33 697

Lanjutan Tabel/Continued Table 5.1.13

Kecamatan Subdistrict	Jeruk Siam/Orange/Tangerine		Pisang/Banana	
	2021	2022*	2021	2022*
(1)	(6)	(7)	(8)	(9)
Semendo Darat Laut	-	-	246	198
Semendo Darat Ulu	33	31	535	565
Semendo Darat Tengah	-	-	49	63
Tanjung Agung	66	-	80	17
Panang Enim	1	-	26	-
Rambang	-	400	1	1 890
Lubai	512	442	838	422
Lubai Ulu	1	-	948	560
Lawang Kidul	-	8	676	226
Muara Enim	2 731	2 692	3 536	855
Ujan Mas	3 330	1 376	44 366	4 544
Gunung Megang	8 874	5 042	59 003	5 849
Benakat	14	-	30	33
Belimbing	109 236	330	3 240	320
Rambang Niru	8 636	8 800	278	3 578
Empat Petulai Dangku	5 423	5 892	310	2 800
Gelumbang	-	130	755	2 988
Lembak	3 384	3 262	45 012	167 560
Sungai Rotan	149	-	112 265	17 400
Muara Belida	-	-	-	-
Kelekar	-	-	-	-
Belida Darat	-	-	21 624	157 635
Muara Enim	142 390	28 405	293 818	367 503

Lanjutan Tabel/*Continued Table* 5.1.13

Kecamatan Subdistrict	Pepaya/Papaya		Salak/Snakefruit	
	2021	2022*	2021	2022*
(1)	(10)	(11)	(12)	(13)
Semendo Darat Laut	358	582	-	-
Semendo Darat Ulu	9	14	-	-
Semendo Darat Tengah	43	266	-	-
Tanjung Agung	79	250	-	-
Panang Enim	4	-	-	-
Rambang	16	2 250	-	-
Lubai	393	710	-	-
Lubai Ulu	175	162	4	11
Lawang Kidul	152	145	-	-
Muara Enim	4 159	2 484	-	-
Ujan Mas	1 737	1 346	-	-
Gunung Megang	601	264	-	-
Benakat	168	47	-	-
Belimbing	1 001	396	-	-
Rambang Niru	261	182	-	-
Empat Petulai Dangku	40	1 282	-	-
Gelumbang	887	551	-	-
Lembak	1 815	1 432	3	2
Sungai Rotan	3 739	1 100	-	-
Muara Belida	-	-	-	-
Kelekar	-	-	-	-
Belida Darat	515	1 280	-	-
Muara Enim	16 152	14 743	7	13

Lanjutan Tabel/Continued Table 5.1.13

Kecamatan Subdistrict	Nangka/Cempedak/Jackfruit		Nanas/Pineapple	
	2021	2022*	2021	2022*
(1)	(10)	(11)	(12)	(13)
Semendo Darat Laut	119	97	-	-
Semendo Darat Ulu	212	234	-	-
Semendo Darat Tengah	186	340	-	-
Tanjung Agung	40	-	3	1
Panang Enim	4	-	1	1
Rambang	287	758	-	120
Lubai	990	790	119	84
Lubai Ulu	2 056	6 572	-	-
Lawang Kidul	360	277	-	-
Muara Enim	2 905	1 742	10	3
Ujan Mas	1 543	400	-	-
Gunung Megang	1 018	874	1 603	1 470
Benakat	85	-	48	-
Belimbing	553	350	62 524	1 250
Rambang Niru	143	-	1 213	-
Empat Petulai Dangku	259	1 154	1 438	623
Gelumbang	1	-	9 830	4 248
Lembak	1 281	733	92 958	88 750
Sungai Rotan	3 895	350	79	-
Muara Belida	-	-	-	-
Kelekar	-	-	128 850	84 400
Belida Darat	1 182	276	176 380	128 646
Muara Enim	17 119	14 947	475 056	309 596

Sumber/Source: BPS, Statistik Pertanian Hortikultura SPH-BST/BPS-Statistics Indonesia, Agricultural Statistic for Horticulture SPH-BST

Tabel
Table 5.1.14

Produksi Buah-Buahan dan Sayuran Tahunan Menurut Jenis Tanaman di Kabupaten Muara Enim (kuintal), 2019–2022
Production of Annual Fruits and Vegetables by Kind of Plant in Muara Enim Regency (quintal), 2019–2022

Jenis Tanaman/Kind of Plants	2019	2020	2021	2022*
(1)	(2)	(3)	(4)	(5)
Buah–Buahan/Fruits:				
Alpukat/Avocado	6 046	5 078	6 505	9 352
Belimbing/Star Fruit	852	1 025	1 345	674
Duku/Langsar/Kokosan/Duku	24 143	2 708	35 184	15 536
Durian/Durian	60 336	21 564	70 325	33 697
Jambu Biji/Guava	3 350	3 728	9 665	6 788
Jambu Air/Water Apple	6 362	13 710	10 781	3 947
Jeruk Siam/Keprok/Orange/Tangerine	29 983	25 694	142 390	28 405
Jeruk Besar/Pomelo	47	137	-	-
Mangga/Mango	13 017	7 872	12 448	5 637
Manggis/Mangosteen	560	552	1 023	119
Nangka/Cempedak/Jackfruit	9 561	9 515	17 119	14 947
Nenas/Pineapple	204 707	403 884	475 056	309 596
Pepaya/Papaya	16 317	17 003	16 152	14 743
Pisang/Banana	219 986	95 379	293 818	367 503
Rambutan/Rambutan	11 072	5 855	42 636	4 963
Salak/Snakefruit	5	13	7	13
Sawo/Sapodilla/Sawo	7 068	7 592	20 721	9 774

Lanjutan Tabel/Continued Table 5.1.14

Jenis Tanaman/Kind of Plants	2019	2020	2021	2022 ^x
(1)	(2)	(3)	(4)	(5)
Sirsak/Soursop	1 143	1 574	5 001	1 383
Sukun/Breadfruit	2 607	2 808	3 868	2 893
Anggur	-	-	-	18
Apel	-	-	29	-
Buah Naga	-	-
Jeruk Lemon	846	6 455
Lengkeng	50	-
Sayuran/Vegetables:				
Melinjo/Gnetum/Melinjo	798	1 109	5 397	2 251
Petai/Twisted Cluster Bean	4 240	8 062	11 795	6 501

Sumber/Source: BPS, Statistik Pertanian Hortikultura SPH-BST/BPS-Statistics Indonesia, Agricultural Statistic for Horticulture SPH-BST

5.2 PERKEBUNAN ESTATE CROPS

Tabel 5.2.1 Luas Areal Tanaman Perkebunan Menurut Kecamatan dan Jenis Tanaman di Kabupaten Muara Enim (ha), 2021 dan 2022
Planted Area of Estate Crops by Subdistrict and Type of Crops in Muara Enim Regency (ha), 2021 and 2022

Kecamatan Subdistrict	Kelapa Sawit/Oil Palm		Kelapa/Coconut	
	2021	2022 ^x	2021	2022 ^x
(1)	(2)	(3)	(4)	(5)
Semendo Darat Laut	5	5	29	29
Semendo Darat Ulu	-	-	24	24
Semendo Darat Tengah	-	-	15	15
Tanjung Agung	71	71	97	52
Panang Enim	-	-	-	40
Rambang	3 029	3 053	62	55
Lubai	1 718	1 795	95	83
Lubai Ulu	1 887	2 027	94	91
Lawang Kidul	252	252	23	23
Muara Enim	2 929	2 929	62	58
Ujan Mas	296	389	52	46
Gunung Megang	3 505	3 713	64	60
Benakat	89	89	46	41
Belimbing	642	642	51	47
Rambang Niru	5 513	5 577	206	100
Empat Petulai Dangu	25	25	-	74
Gelumbang	2 918	1 340	79	76
Lembak	17	122	25	27
Sungai Rotan	53	53	126	130
Muara Belida	1 337	1 337	47	45
Kelekar	148	206	52	50
Belida Darat	16	21	27	25
Muara Enim	24 450	23 646	1 276	1 191

Lanjutan Tabel/Continued Table 5.2.1

Kecamatan Subdistrict	Karet/Rubber		Kopi/Coffee	
	2021	2022 ^x	2021	2022 ^x
(1)	(6)	(7)	(8)	(9)
Semendo Darat Laut	874	874	10 504	10 504
Semendo Darat Ulu	-	-	2 766	2 787
Semendo Darat Tengah	-	-	2 370	2 370
Tanjung Agung	5 989	5 989	3 522	3 522
Panang Enim	3 801	3 801	3 664	3 664
Rambang	18 894	18 833	-	-
Lubai	10 296	10 219	51	30
Lubai Ulu	9 864	9 748	51	33
Lawang Kidul	2 726	2 726	185	149
Muara Enim	2 617	2 574	230	171
Ujan Mas	9 372	9 307	10	6
Gunung Megang	9 479	9 290	48	19
Benakat	4 761	4 761	-	-
Belimbing	7 786	7 786	38	23
Rambang Niru	10 768	10 724	84	31
Empat Petulai Dangku	4 185	4 185	-	-
Gelumbang	12 667	12 609	25	-
Lembak	9 208	9 148	-	-
Sungai Rotan	8 368	8 368	-	-
Muara Belida	2 512	2 512	3	-
Kelekar	5 008	4 968	-	-
Belida Darat	9 202	9 189	-	-
Muara Enim	148 377	147 611	23 551	23 309

Lanjutan Tabel/*Continued Table* 5.2.1

Kecamatan Subdistrict	Kakao/Cocoa		Tebu/Sugar cane	
	2021	2022 ^x	2021	2022 ^x
(1)	(10)	(11)	(12)	(13)
Semendo Darat Laut	185	185	-	-
Semendo Darat Ulu	-	9	-	-
Semendo Darat Tengah	9	-	-	-
Tanjung Agung	254	118	-	-
Panang Enim	-	136	-	-
Rambang	56	-	-	-
Lubai	2	-	-	-
Lubai Ulu	-	-	-	-
Lawang Kidul	-	-	-	-
Muara Enim	25	25	-	-
Ujan Mas	4	4	-	-
Gunung Megang	36	-	-	-
Benakat	-	-	-	-
Belimbing	-	-	-	-
Rambang Niru	-	-	-	-
Empat Petulai Dangku	-	-	-	-
Gelumbang	-	-	-	-
Lembak	-	-	-	-
Sungai Rotan	-	-	-	-
Muara Belida	-	-	-	-
Kelekar	-	-	-	-
Belida Darat	-	-	-	-
Muara Enim	571	477	-	-

Lanjutan Tabel/Continued Table 5.2.1

Kecamatan Subdistrict	Teh/Tea		Tembakau/Tobacco	
	2021	2022 ^x	2021	2022 ^x
(1)	(14)	(15)	(16)	(17)
Semendo Darat Laut	-	-	-	-
Semendo Darat Ulu	-	-	-	-
Semendo Darat Tengah	-	-	-	-
Tanjung Agung	-	-	-	-
Panang Enim	-	-	-	-
Rambang	-	-	-	-
Lubai	-	-	-	-
Lubai Ulu	-	-	-	-
Lawang Kidul	-	-	-	-
Muara Enim	-	-	-	-
Ujan Mas	-	-	-	-
Gunung Megang	-	-	-	-
Benakat	-	-	-	-
Belimbing	-	-	-	-
Rambang Niru	-	-	-	-
Empat Petulai Dangku	-	-	-	-
Gelumbang	-	-	-	-
Lembak	-	-	-	-
Sungai Rotan	-	-	-	-
Muara Belida	-	-	-	-
Kelekar	-	-	-	-
Belida Darat	-	-	-	-
Muara Enim	-	-	-	-

Sumber/Source: Dinas Perkebunan Kabupaten Muara Enim/Plantation Service of Muara Enim Regency

Tabel
Table 5.2.2**Produksi Perkebunan Menurut Kecamatan dan Jenis Tanaman di Kabupaten Muara Enim (ton), 2021 dan 2022**
Production of Estates by Subdistrict and Type of Crops in Muara Enim Regency (ton), 2021 and 2022

Kecamatan Subdistrict	Kelapa Sawit/Oil Palm		Kelapa/Coconut	
	2021	2022 ^x	2021	2022 ^x
(1)	(2)	(3)	(4)	(5)
Semendo Darat Laut	-	6,00	26,25	26,00
Semendo Darat Ulu	-	-	21,00	21,00
Semendo Darat Tengah	-	-	12,55	12,00
Tanjung Agung	14,00	60,00	98,00	50,00
Panang Enim	-	-	-	47,00
Rambang	7 512,56	6 554,00	55,00	62,00
Lubai	4 312,00	4 338,00	84,00	95,00
Lubai Ulu	9 220,00	8 108,00	91,00	94,00
Lawang Kidul	172,00	706,00	34,00	34,00
Muara Enim	3 522,00	3 702,00	58,00	62,00
Ujan Mas	233,00	774,00	47,00	52,00
Gunung Megang	285,00	2 124,00	59,00	64,00
Benakat	24,00	62,00	42,00	46,00
Belimbing	1 442,50	1 445,00	48,00	51,00
Rambang Niru	11 147,00	10 214,00	163,00	106,00
Empat Petulai Dangu	64,00	44,00	-	100,00
Gelumbang	2 923,00	2 982,00	77,00	79,00
Lembak	18,00	18,00	24,00	25,00
Sungai Rotan	5,00	38,00	119,00	126,00
Muara Belida	4 513,00	4 565,00	46,00	47,00
Kelekar	55,00	106,00	51,00	52,00
Belida Darat	3,00	5,00	25,00	27,00
Muara Enim	45 465,06	45 851,00	1 180,80	1 278,00

Lanjutan Tabel/Continued Table 5.2.2

Kecamatan Subdistrict	Karet/Rubber		Kopi/Coffee	
	2021	2022 ^x	2021	2022 ^x
(1)	(6)	(7)	(8)	(9)
Semendo Darat Laut	962,10	1 017,00	11 834,24	13 176,00
Semendo Darat Ulu	-	-	3 198,00	3 646,00
Semendo Darat Tengah	-	-	2 960,00	3 070,00
Tanjung Agung	7 365,67	7 255,00	4 528,00	4 380,00
Panang Enim	4 891,33	4 899,00	4 557,00	4 577,00
Rambang	23 221,25	23 387,00	-	-
Lubai	11 966,00	12 704,00	40,00	25,00
Lubai Ulu	12 933,75	13 373,00	40,00	29,00
Lawang Kidul	1 621,50	1 662,00	136,00	105,00
Muara Enim	1 733,65	2 315,00	185,00	118,00
Ujan Mas	10 908,00	10 945,00	5,00	4,00
Gunung Megang	9 211,50	9 175,00	40,00	18,00
Benakat	4 465,10	4 565,00	-	-
Belimbing	9 318,80	9 356,00	25,00	17,00
Rambang Niru	14 239,00	14 289,00	30,00	11,00
Empat Petulai Dangu	4 250,00	4 290,00	-	-
Gelumbang	16 644,00	17 204,00	15,00	-
Lembak	11 172,20	11 409,00	-	-
Sungai Rotan	9 012,67	9 093,00	-	-
Muara Belida	1 815,00	2 501,00	1,00	-
Kelekar	5 662,50	5 641,00	-	-
Belida Darat	11 546,00	12 217,00	-	-
Muara Enim	172 940,02	177 297,00	27 594,24	29 176,00

Lanjutan Tabel/*Continued Table* 5.2.2

Kecamatan Subdistrict	Kakao/Cocoa		Tebu/Sugar cane	
	2021	2022 ^x	2021	2022 ^x
(1)	(10)	(11)	(12)	(13)
Semendo Darat Laut	35,50	100,00	-	-
Semendo Darat Ulu	-	-	-	-
Semendo Darat Tengah	-	7,00	-	-
Tanjung Agung	55,00	63,00	-	-
Panang Enim	-	88,00	-	-
Rambang	17,00	-	-	-
Lubai	-	-	-	-
Lubai Ulu	-	-	-	-
Lawang Kidul	-	-	-	-
Muara Enim	6,00	6,00	-	-
Ujan Mas	0,50	0,50	-	-
Gunung Megang	-	-	-	-
Benakat	-	-	-	-
Belimbing	-	-	-	-
Rambang Niru	-	-	-	-
Empat Petulai Dangku	-	-	-	-
Gelumbang	-	-	-	-
Lembak	-	-	-	-
Sungai Rotan	-	-	-	-
Muara Belida	-	-	-	-
Kelekar	-	-	-	-
Belida Darat	-	-	-	-
Muara Enim	114,00	264,50	-	-

Lanjutan Tabel/*Continued Table* 5.2.2

Kecamatan <i>Subdistrict</i>	Teh/ <i>Tea</i>		Tembakau/ <i>Tobacco</i>	
	2021	2022 ^x	2021	2022 ^x
(1)	(14)	(15)	(16)	(17)
Semendo Darat Laut	-	-	-	-
Semendo Darat Ulu	-	-	-	-
Semendo Darat Tengah	-	-	-	-
Tanjung Agung	-	-	-	-
Panang Enim	-	-	-	-
Rambang	-	-	-	-
Lubai	-	-	-	-
Lubai Ulu	-	-	-	-
Lawang Kidul	-	-	-	-
Muara Enim	-	-	-	-
Ujan Mas	-	-	-	-
Gunung Megang	-	-	-	-
Benakat	-	-	-	-
Belimbing	-	-	-	-
Rambang Niru	-	-	-	-
Empat Petulai Dangku	-	-	-	-
Gelumbang	-	-	-	-
Lembak	-	-	-	-
Sungai Rotan	-	-	-	-
Muara Belida	-	-	-	-
Kelekar	-	-	-	-
Belida Darat	-	-	-	-
Muara Enim	-	-	-	-

Sumber/*Source*: Dinas Perkebunan Kabupaten Muara Enim/*Plantation Service of Muara Enim Regency*

Tabel
Table 5.2.3

Luas Areal Tanaman Perkebunan Rakyat Menurut Jenis Tanaman di Kabupaten Muara Enim (ha), 2018–2022
Planted Area of Estate Crops by Type of Crops in Muara Enim Regency (ha), 2018–2022

Jenis Tanaman <i>Kind of Plants</i>	2018	2019	2020	2021	2022 ^x
(1)	(2)	(3)	(4)	(5)	(6)
Tanaman Tahunan					
Perennial Crops					
Karet/ <i>Rubber</i>	148 377,0	...	148 377,0	148 377,0	147 611,0
Kelapa/ <i>Coconut</i>	1 276,0	1 276,0	1 191,0
Kelapa sawit/ <i>Oil palm</i>	23 083,0	...	24 450,0	24 450,0	23 646,0
Kopi/ <i>Coffee</i>	23 725,5	...	23 551,0	23 551,0	23 309,0
Kakao/ <i>Cocoa</i>	571,0	571,0	571,0
Teh/ <i>Tea</i>	-	-	-
Jambu mete/ <i>Cashew nut</i>	-
Pala/ <i>Nutmeg</i>	-
Lada/ <i>Pepper</i>	681,0
Tanaman Semusim					
Seasonal Crops					
Tebu/ <i>Sugar cane</i>	-	-	-
Tembakau/ <i>Tobacco</i>	-	-	-
Nilam/ <i>Patchouli</i>	-

Sumber/Source: Dinas Perkebunan Kabupaten Muara Enim/*Plantation Service of Muara Enim Regency*

Tabel 5.2.4 **Produksi Perkebunan Rakyat Menurut Jenis Tanaman di Kabupaten Muara Enim (ton), 2018–2022**
Production of Estates by Type of Crops in Muara Enim Regency (ton), 2018–2022

Jenis Tanaman <i>Kind of Plants</i>	2018	2019	2020	2021	2022 ^x
(1)	(2)	(3)	(4)	(5)	(6)
Tanaman Tahunan					
Perennial Crops					
Karet/ <i>Rubber</i>	167 659,2	...	171 928,6	172 940,0	177 297,0
Kelapa/ <i>Coconut</i>	1 053,7	1 180,8	1 278,0
Kelapa sawit/ <i>Oil palm</i>	101 693,4	...	45 297,7	45 465,1	45 851,0
Kopi/ <i>Coffee</i>	26 141,0	...	27 796,0	27 594,2	29 176,0
Kakao/ <i>Cocoa</i>	114,0	114,0	114,0
Teh/ <i>Tea</i>	-	-	-
Jambu mete/ <i>Cashew nut</i>	-	-	-
Pala/ <i>Nutmeg</i>	-	-	-
Lada/ <i>Pepper</i>	550,0
Tanaman Semusim					
Seasonal Crops					
Tebu/ <i>Sugar cane</i>	-	-	-
Tembakau/ <i>Tobacco</i>	-	-	-
Nilam/ <i>Patchouli</i>	-	-	-

Sumber/*Source*: Dinas Perkebunan Kabupaten Muara Enim/*Plantation Service of Muara Enim Regency*

5.3 PETERNAKAN DAN PERIKANAN LIVESTOCK AND FISHERY

Tabel 5.3.1 **Populasi Ternak Menurut Jenis di Kabupaten Muara Enim, 2022**
Table 5.3.1 **Population of Livestock by Type in Muara Enim Regency, 2022**

Kecamatan Subdistrict	Jenis Ternak/Kind of Livestock		
	Sapi/Cow	Kerbau/Buffalo	Kuda/Horse
(1)	(2)	(3)	(4)
Semendo Darat Laut	151	106	7
Semendo Darat Ulu	137	363	3
Semendo Darat Tengah	148	117	-
Tanjung Agung	302	269	-
Panang Enim	260	168	-
Rambang	749	15	-
Lubai	406	133	-
Lubai Ulu	621	277	-
Lawang Kidul	748	125	-
Muara Enim	2 482	361	5
Ujan Mas	218	11	-
Gunung Megang	1 524	333	1
Benakat	573	123	-
Belimbing	560	192	-
Rambang Niru	1 940	376	-
Empat Petulai Dangku	1 036	216	-
Gelumbang	4 635	773	-
Lembak	513	13	-
Sungai Rotan	533	182	-
Muara Belida	277	149	-
Kelekar	377	27	-
Belida Darat	172	42	-
Muara Enim	18 362	4 371	16

Lanjutan Tabel/Continued Table 5.3.1

Kecamatan Subdistrict	Jenis Ternak/Kind of Livestock		
	Kambing/Goat	Domba/Sheep	Babi/Pig
(1)	(5)	(6)	(7)
Semendo Darat Laut	1 420	32	-
Semendo Darat Ulu	1 469	15	-
Semendo Darat Tengah	1 213	836	-
Tanjung Agung	1 119	286	-
Panang Enim	5 203	243	-
Rambang	2 089	154	-
Lubai	2 907	521	-
Lubai Ulu	3 736	202	-
Lawang Kidul	1 414	54	-
Muara Enim	5 877	308	-
Ujan Mas	1 418	339	-
Gunung Megang	6 249	511	-
Benakat	5 678	263	-
Belimbing	1 434	154	-
Rambang Niru	5 666	349	155
Empat Petulai Dangu	1 675	131	-
Gelumbang	3 527	146	-
Lembak	3 276	406	-
Sungai Rotan	1 375	366	-
Muara Belida	1 454	174	-
Kelekar	1 119	263	-
Belida Darat	999	752	-
Muara Enim	60 317	6 505	155

Sumber/Source: Dinas Tanaman Pangan, Hortikultura dan Peternakan Kabupaten Muara Enim/Food Crops, Horticulture, and Animal Husbandry Service of Muara Enim Regency

Tabel
Table 5.3.2**Populasi Unggas Menurut Jenis dan Kecamatan di
Kabupaten Muara Enim, 2022**
*Population of Poultry by Type and Subdistrict in Muara Enim
Regency, 2022*

Kecamatan Subdistrict	Jenis Unggas/Kind of Poultry			
	Ayam Kampung Fowl	Ayam Petelur Laying	Ayam Ras Pedaging Broiler	Itik Manila Duck
(1)	(2)	(3)	(4)	(5)
Semendo Darat Laut	18 954	-	-	9 038
Semendo Darat Ulu	732	-	-	22 292
Semendo Darat Tengah	156 555	-	-	14 255
Tanjung Agung	88 973	1 390	2 110 782	19 332
Panang Enim	50 424	-	1 006 640	6 107
Rambang	1 029 556	402	1 446 864	10 543
Lubai	345 592	-	-	12 377
Lubai Ulu	151	-	-	7 432
Lawang Kidul	146 065	6 043	291 192	3 055
Muara Enim	402 457	5 989	1 019 736	7 582
Ujan Mas	9 449	169	28 260	10 154
Gunung Megang	114 544	93	1 487 571	1 771
Benakat	108 184	-	40 240	5 158
Belimbing	93	-	259 935	849
Rambang Niru	70 533	3 660	356 349	11 104
Empat Petulai Dangku	9 231	1 260	281 786	4 005
Gelumbang	63 075	324 521	1 631 867	11 395
Lembak	346 120	227 722	2 800 207	4 014
Sungai Rotan	21 636	-	-	26 299
Muara Belida	29 565	73	-	35 622
Kelekar	155 241	-	-	11 523
Belida Darat	133 710	-	-	12 275
Muara Enim	3 300 840	571 322	12 761 429	246 182

Sumber/Source: Dinas Tanaman Pangan, Hortikultura dan Peternakan Kabupaten Muara Enim/*Food Crops, Horticulture, and Animal Husbandry Service of Muara Enim Regency*

Tabel
Table 5.3.3

Produksi Daging Ternak dan Unggas Menurut Kecamatan di Kabupaten Muara Enim (Ton), 2022
Livestock and Poultry Meat Production by District in Muara Enim Regency (Ton), 2022

Kecamatan Subdistrict	Produksi Daging Ternak/Meat Production			
	Sapi Cow	Kerbau Buffalo	Kambing Goat	Domba Sheep
(1)	(2)	(3)	(4)	(5)
Semendo Darat Laut	16,78	2,35	2,66	0,15
Semendo Darat Ulu	17,13	14,97	1,34	0,26
Semendo Darat Tengah	15,07	8,20	0,82	0,27
Tanjung Agung	26,64	14,30	2,29	0,61
Panang Enim	20,41	9,45	1,63	0,26
Rambang	33,31	4,24	2,13	0,48
Lubai	24,95	2,80	1,61	0,60
Lubai Ulu	37,94	2,55	0,59	0,23
Lawang Kidul	271,85	60,48	10,63	3,79
Muara Enim	330,15	101,43	10,87	2,67
Ujan Mas	22,17	5,91	1,66	0,50
Gunung Megang	52,74	10,36	2,68	0,66
Benakat	23,69	2,55	2,02	0,34
Belimbing	14,18	6,49	0,27	0,35
Rambang Niru	29,49	10,30	2,79	0,64
Empat Petulai Dangku	26,98	5,15	2,11	0,38
Gelumbang	46,03	12,99	3,67	0,88
Lembak	31,12	3,75	1,59	0,76
Sungai Rotan	40,14	9,16	2,67	0,66
Muara Belida	9,88	2,12	0,59	0,24
Kelekar	7,15	2,33	0,48	0,34
Belida Darat	10,46	2,12	0,60	0,34
Muara Enim	1 108,26	294,00	55,70	15,41

Lanjutan Tabel/*Continued Table 5.3.3*

Kecamatan <i>Subdistrict</i>	Produksi Daging Unggas/ <i>Meat Production</i>			
	Ayam Kampung <i>Fowl</i>	Ayam Petelur <i>Laying</i>	Ayam Ras Pedaging <i>Broiler</i>	Itik Manila <i>Duck</i>
(1)	(5)	(6)	(7)	(8)
Semendo Darat Laut	22,62	8,79	90,12	9,18
Semendo Darat Ulu	21,06	6,17	101,42	15,08
Semendo Darat Tengah	21,86	6,99	112,75	10,07
Tanjung Agung	91,34	4,15	66,14	11,10
Panang Enim	67,76	2,93	45,68	8,76
Rambang	134,77	7,80	304,16	7,56
Lubai	160,33	8,72	192,43	8,77
Lubai Ulu	79,64	6,77	185,87	5,68
Lawang Kidul	53,29	16,,89	1 153,30	15,66
Muara Enim	145,52	46,42	1 904,22	22,61
Ujan Mas	101,70	8,68	66,25	7,83
Gunung Megang	129,86	12,38	105,77	0,78
Benakat	82,14	10,68	299,82	4,19
Belimbing	52,94	7,85	304,03	4,63
Rambang Niru	115,61	3,14	123,86	7,09
Empat Petulai Dangku	114,56	5,58	86,49	4,43
Gelumbang	166,58	5,71	718,41	16,51
Lembak	179,07	7,65	176,35	7,99
Sungai Rotan	231,97	8,73	336,68	4,82
Muara Belida	74,19	5,24	103,96	8,90
Kelekar	61,02	8,84	103,04	7,99
Belida Darat	63,62	6,99	104,18	9,05
Muara Enim	2 171,45	190,21	6 684,93	198,68

Sumber/*Source*: Dinas Tanaman Pangan, Hortikultura dan Peternakan Kabupaten Muara Enim/*Food Crops, Horticulture, and Animal Husbandry Service of Muara Enim Regency*

Tabel 5.3.4 **Produksi Telur Menurut Jenis dan Kecamatan di Kabupaten Muara Enim (Ton), 2022**
Egg Production by Kinds and District in Muara Enim Regency (Ton), 2022

Kecamatan Subdistrict	Produksi Telur/Egg Production			
	Ayam Kampung Fowl	Ayam Petelur Laying	Itik Manila Duck	Jumlah Total
(1)	(2)	(3)	(4)	(5)
Semendo Darat Laut	11,93	-	52,98	64,91
Semendo Darat Ulu	0,55	-	93,77	94,32
Semendo Darat Tengah	80,75	-	60,21	140,96
Tanjung Agung	54,40	8,17	81,06	143,63
Panang Enim	33,11	-	43,15	76,26
Rambang	543,96	2,53	45,36	591,85
Lubai	194,78	-	53,39	248,17
Lubai Ulu	1,21	-	32,80	34,01
Lawang Kidul	79,73	75,58	20,35	175,66
Muara Enim	222,44	61,04	46,55	330,03
Ujan Mas	10,82	1,27	53,48	65,57
Gunung Megang	71,65	0,50	7,54	79,69
Benakat	63,30	-	22,84	86,14
Belimbing	0,08	-	3,55	3,63
Rambang Niru	48,52	32,46	46,41	127,39
Empat Petulai Danguku	16,87	12,08	26,42	55,37
Gelumbang	50,09	2370,16	52,87	2473,12
Lembak	193,84	1742,18	19,48	1955,50
Sungai Rotan	14,23	-	111,04	125,27
Muara Belida	22,54	0,43	151,12	174,09
Kelekar	84,19	-	50,58	134,77
Belida Darat	73,41	-	54,07	127,48
Muara Enim	1 872,40	4 306,40	1 129,02	7 307,82

Sumber/Source: Dinas Tanaman Pangan, Hortikultura dan Peternakan Kabupaten Muara Enim/Food Crops, Horticulture, and Animal Husbandry Service of Muara Enim Regency

Tabel 5.3.5 **Surplus dan Minus Kebutuhan Ikan Menurut Kecamatan di Kabupaten Muara Enim (ton), 2022**
Table 5.3.5 **Surplus and Minus of Fish Need by District in Muara Enim Regency (ton), 2022**

Kecamatan Subdistrict	Produksi Production	Total Konsumsi Total Consumption	Surplus/Minus
(1)	(2)	(3)	(4)
Semendo Darat Laut	619,28	789,32	- 170,04
Semendo Darat Ulu	595,39	742,51	- 147,11
Semendo Darat Tengah	619,23	757,93	- 138,70
Tanjung Agung	612,81	875,55	- 262,74
Panang Enim	649,19	842,32	- 193,13
Rambang	557,72	1 568,35	-1 010,63
Lubai	479,79	616,78	- 137,00
Lubai Ulu	216,41	983,11	- 766,70
Lawang Kidul	726,98	1 971,05	-1 244,06
Muara Enim	481,23	1 365,06	- 883,83
Ujan Mas	334,12	706,88	- 372,77
Gunung Megang	448,96	594,44	- 145,48
Benakat	502,38	574,57	- 72,19
Belimbing	497,25	1 040,36	- 543,11
Rambang Niru	583,03	856,79	- 273,77
Empat Petulai Dangku	468,75	684,75	- 216,00
Gelumbang	656,96	326,12	330,85
Lembak	488,69	645,99	- 157,31
Sungai Rotan	525,86	755,57	- 229,71
Muara Belida	966,51	914,62	51,89
Kelekar	364,73	324,68	40,05
Belida Darat	273,03	484,28	- 211,25
Muara Enim	11 668,27	18 421,03	- 6 752,76

Sumber/Source: Dinas Perikanan Kabupaten Muara Enim/Fishery Service of Muara Enim Regency

Tabel
Table 5.3.6

**Produksi Benih Ikan di Kabupaten Muara Enim (ekor),
2019-2022**
*Fish Seed Production in Muara Enim Regency (tail), 2019-
2022*

Lokasi Location	Produksi Production		
	2019	2021	2022
(1)	(2)	(3)	(4)
Balai Benih Ikan	2 300 000	2 668 000	3 201 600
Pandan Enim	238 346	298 870	358 644
Pagar Dewa	605 462	697 291	836 749
Patra Tani	343 221	400 844	481 013
Bedegung	1 112 971	1 270 995	1 525 194
Unit Pembenihan Rakyat	11 465 000	13 643 350	15 869 853
Muara Enim	13 765 000	16 311 350	19 071 453

Sumber/Source: Dinas Perikanan Kabupaten Muara Enim/Fishery Service of Muara Enim Regency

Tabel
Table 5.3.7**Luas Area Perikanan Budidaya Menurut Kecamatan dan Jenis Budidaya di Kabupaten Muara Enim, 2022**
Area of Aquaculture by District and Type of Cultivation in Muara Enim Regency, 2022

Kecamatan Subdistrict	Luas Area Perikanan Budidaya Area of Aquaculture		
	Karamba (unit) Karamba (unit)	Kolam (ha) Pond (ha)	Sawah (ha) Field (ha)
(1)	(2)	(3)	(4)
Semendo Darat Laut	-	90,06	47,90
Semendo Darat Ulu	-	101,52	45,20
Semendo Darat Tengah	-	77,07	42,88
Tanjung Agung	-	57,76	33,68
Panang Enim	-	57,76	31,00
Rambang	75	35,64	5,78
Lubai	51	9,17	1,75
Lubai Ulu	38	1,75	8,33
Lawang Kidul	77	97,50	16,97
Muara Enim	70	23,55	5,09
Ujan Mas	40	25,14	9,23
Gunung Megang	48	8,45	2,15
Benakat	72	2,76	1,15
Belimbing	72	70,97	10,08
Rambang Niru	74	8,04	5,01
Empat Petulai Dangku	39	8,04	5,00
Gelumbang	52	5,58	4,13
Lembak	49	5,45	2,50
Sungai Rotan	57	1,58	3,39
Muara Belida	78	16,50	2,50
Kelekar	33	3,55	3,39
Belida Darat	53	2,56	1,08
Muara Enim	978	710,40	288,19

Sumber/Source: Dinas Perikanan Kabupaten Muara Enim/Fishery Service of Muara Enim Regency

Tabel 5.3.8 **Produksi Perikanan Budidaya Menurut Kecamatan dan Jenis Budidaya di Kabupaten Muara Enim (ton), 2022**
Production of Aquaculture by District and Type of Cultivation in Muara Enim Regency (ton), 2022

Kecamatan Subdistrict	Produksi Perikanan Budidaya Production of Aquaculture			Jumlah Total
	Karamba Karamba	Kolam Pond	Sawah Field	
(1)	(2)	(3)	(4)	(5)
Semendo Darat Laut	-	299,85	318,75	618,60
Semendo Darat Ulu	-	312,41	282,83	595,23
Semendo Darat Tengah	-	320,75	297,94	618,69
Tanjung Agung	-	430,39	161,42	591,81
Panang Enim	-	452,60	175,58	628,19
Rambang	161,99	109,84	80,31	352,14
Lubai	113,10	95,87	-	208,97
Lubai Ulu	97,70	64,56	-	162,26
Lawang Kidul	173,23	304,54	228,05	705,81
Muara Enim	148,28	185,26	89,96	423,50
Ujan Mas	92,54	115,79	79,34	287,67
Gunung Megang	104,30	149,06	56,23	309,59
Benakat	162,97	91,83	110,38	365,18
Belimbing	116,51	173,88	96,88	387,26
Rambang Niru	164,33	180,97	73,48	418,78
Empat Petulai Dangku	80,25	105,70	94,80	280,75
Gelumbang	114,17	167,63	-	281,79
Lembak	110,32	83,43	-	193,75
Sungai Rotan	132,58	65,38	-	197,96
Muara Belida	182,35	108,46	-	290,81
Kelekar	80,11	54,69	-	134,80
Belida Darat	122,79	92,42	-	215,21
Muara Enim	2 157,48	3 965,28	2 145,96	8 268,72

Sumber/Source: Dinas Perikanan Kabupaten Muara Enim/Fishery Service of Muara Enim Regency

Tabel
Table 5.3.9**Luas Area Perikanan Tangkap Menurut Kecamatan dan Jenis Perairan di Kabupaten Muara Enim (ha), 2022**
Area of Capture Fisheries by District and Type of Waters in Muara Enim Regency (ha), 2022

Kecamatan Subdistrict	Luas Area Perikanan Tangkap Area of Capture Fisheries		
	Sungai River	Danau Lake	Rawa Swamp
(1)	(2)	(3)	(4)
Semendo Darat Laut	33,00	-	-
Semendo Darat Ulu	29,00	-	-
Semendo Darat Tengah	30,00	-	-
Tanjung Agung	85,00	-	-
Panang Enim	85,00	-	-
Rambang	93,00	362,00	2 253,00
Lubai	3 600,00	273,00	1 050,00
Lubai Ulu	106,00	-	1 020,00
Lawang Kidul	118,00	-	60,00
Muara Enim	117,00	-	40,00
Ujan Mas	254,00	-	-
Gunung Megang	1 406,00	10,00	-
Benakat	687,00	50,00	70,00
Belimbing	21,00	9,80	-
Rambang Niru	804,00	115,00	475,00
Empat Petulai Dangku	790,00	115,00	475,00
Gelumbang	35,00	147,00	35,00
Lembak	3 600,00	193,00	2 050,00
Sungai Rotan	3 820,00	255,00	1 050,00
Muara Belida	3 220,00	930,00	1 040,00
Kelekar	3 465,00	187,00	2 100,00
Belida Darat	26,00	-	26,00
Muara Enim	22 424,00	2 646,80	11 744,00

Sumber/Source: Dinas Perikanan Kabupaten Muara Enim/Fishery Service of Muara Enim Regency

Tabel 5.3.10 **Produksi Perikanan Budidaya Menurut Kecamatan dan Jenis Budidaya di Kabupaten Muara Enim (ton), 2022**
Production of Aquaculture by District and Type of Cultivation in Muara Enim Regency (ton), 2022

Kecamatan Subdistrict	Produksi Perikanan Tangkap Production of Capture Fisheries			Jumlah Total
	Sungai River	Danau Lake	Rawa Swamp	
(1)	(2)	(3)	(4)	(5)
Semendo Darat Laut	0,37	0,31	-	0,68
Semendo Darat Ulu	-	0,16	-	0,16
Semendo Darat Tengah	0,21	0,33	-	0,54
Tanjung Agung	21,00	-	-	21,00
Panang Enim	21,00	-	-	21,00
Rambang	35,93	116,74	52,91	205,58
Lubai	88,80	115,01	67,01	270,82
Lubai Ulu	23,36	30,79	-	54,15
Lawang Kidul	21,17	-	-	21,17
Muara Enim	23,60	34,13	-	57,73
Ujan Mas	46,45	-	-	46,45
Gunung Megang	94,75	-	44,62	139,37
Benakat	59,01	36,77	41,42	137,20
Belimbing	30,96	-	79,03	109,99
Rambang Niru	60,51	50,46	53,28	164,25
Empat Petulai Dangku	79,84	50,93	57,23	188,00
Gelumbang	200,80	106,73	67,64	375,17
Lembak	113,67	113,35	67,92	294,94
Sungai Rotan	136,87	117,78	73,25	327,90
Muara Belida	201,69	202,48	271,53	675,70
Kelekar	58,70	104,35	66,88	229,93
Belida Darat	25,35	31,94	0,53	57,82
Muara Enim	1 344,04	1 112,26	943,25	3 399,55

Sumber/Source: Dinas Perikanan Kabupaten Muara Enim/Fishery Service of Muara Enim Regency

Tabel 5.3.11 **Alat Tangkap Ikan Menurut Jenis di Kabupaten Muara Enim, 2019-2022**
Table *Fishing Gear by Type in Muara Enim Regency, 2019-2022*

Jenis Alat Tangkap Ikan <i>Type of Fishing Gear</i>	2019	2021	2022
(1)	(2)	(3)	(4)
Jaring Insang Hanyut/ <i>Drift Gill Net</i>	324	330	336
Jaring Insang Tetap/ <i>Fixed Gill Net</i>	1 266	1 291	1 316
Anco	558	569	580
Serok/ <i>Scoop</i>	-	-	-
Rawai/ <i>Longline</i>	2 128	2 171	2 214
Pancing/ <i>Fishing Rod</i>	7 072	7 213	7 350
Jermal	-	-	-
Bubu	2 264	2 309	2 353
Lainnya/ <i>Others</i>	6 835	6 972	7 111
Jumlah/Total	20 447	20 855	21 260

Sumber/Source: Dinas Perikanan Kabupaten Muara Enim/*Fishery Service of Muara Enim Regency*

Tabel 5.3.12 Jumlah Nelayan dan Perahu Menurut Kecamatan di Kabupaten Muara Enim, 2022
Number of Fisherman and Fishing Boat by District in Muara Enim Regency, 2022

Kecamatan Subdistrict	Nelayan Fisherman	Perahu Fishing Boat
(1)	(2)	(3)
Semendo Darat Laut	-	-
Semendo Darat Ulu	-	-
Semendo Darat Tengah	-	-
Tanjung Agung	-	-
Panang Enim	-	-
Rambang	64	58
Lubai	190	110
Lubai Ulu	14	14
Lawang Kidul	-	-
Muara Enim	165	140
Ujan Mas	159	146
Gunung Megang	168	97
Benakat	78	45
Belimbing	148	109
Rambang Niru	28	28
Empat Petulai Dangku	310	281
Gelumbang	384	368
Lembak	109	63
Sungai Rotan	583	458
Muara Belida	624	514
Kelekar	89	79
Belida Darat	35	47
Muara Enim	3 148	2 557

Sumber/Source: Dinas Perikanan Kabupaten Muara Enim/Fishery Service of Muara Enim Regency

Tabel 5.3.13 **Rentang Harga Produsen Ikan Perairan Darat di Kabupaten Muara Enim (Rp/kg), 2018-2022**
Table 5.3.13 **Inland Fish Producer Price Range in Muara Enim Regency (Rp/kg), 2018-2022**

Jenis Produksi <i>Type of Production</i>	2018	2019	2021	2022
(1)	(2)	(3)	(4)	(5)
Perikanan Darat/Inland Fisheries				
Budidaya/ <i>Aquaculture</i>	22 000 - 35 000	22 000 - 35 000	22 000 - 35 000	22 000 - 35 000
Perairan Umum/ <i>Public Waters</i>	25 000 - 100 000	25 000 - 100 000	25 000 - 100 000	25 000 - 100 000
Ikan Awetan/Preserved Fish				
Ikan Asap/ <i>Smoked Fish</i>	40 000 - 220 000	40 000 - 220 000	40 000 - 220 000	40 000 - 220 000
Ikan Asin/ <i>Salted Fish</i>	18 000 - 80 000	18 000 - 80 000	18 000 - 80 000	18 000 - 80 000
Hasil Perikanan Lainnya/ Other Fishery Product				
Udang Galah/ <i>Giant Prawns</i>	80 000 - 140 000	80 000 - 140 000	80 000 - 140 000	80 000 - 140 000

Sumber/*Source*: Dinas Perikanan Kabupaten Muara Enim/*Fishery Service of Muara Enim Regency*

Tabel 5.3.14 **Produksi Ikan Perairan Darat di Kabupaten Muara Enim (ton), 2018-2022**
Table 5.3.14 **Inland Fish Production in Muara Enim Regency (ton), 2018-2022**

Jenis Produksi <i>Type of Production</i>	2018	2019	2021	2022
(1)	(2)	(3)	(4)	(5)
Perikanan Darat/Inland Fisheries				
Budidaya/Aquaculture	7 958,57	7 606,35	7 958,57	8 268,72
Perairan Umum/Public Waters	3 366,35	3 338,47	3 366,35	3 399,55
Ikan Awetan/Preserved Fish				
Ikan Asap/Smoked Fish	215,87	145,31	215,87	176,27
Ikan Asin/Salted Fish	156,93	199,88	156,93	120,01
Hasil Perikanan Lainnya/Other Fishery Product				
Udang Galah/Giant Prawns	-	-	-	-

Sumber/Source: Dinas Perikanan Kabupaten Muara Enim/Fishery Service of Muara Enim Regency

Tabel
Table 5.3.15**Produksi Produk Olahan Ikan Menurut Kecamatan dan Jenis Olahan Ikan di Kabupaten Muara Enim (ton), 2022**
Production of Fish Products by District and Type of Products in Muara Enim Regency (ton), 2022

Kecamatan Subdistrict	Produksi Produk Olahan Ikan Production of Fish Products				Jumlah Total
	Ikan Asin Salted Fish	Ikan Asap Smoked Fish	Pempek	Lainnya Others	
(1)	(2)	(3)	(4)	(5)	(6)
Semendo Darat Laut	-	-	9,68	-	9,68
Semendo Darat Ulu	-	-	10,04	-	10,04
Semendo Darat Tengah	-	-	7,21	-	7,21
Tanjung Agung	-	-	9,53	-	9,53
Panang Enim	-	-	9,51	-	9,51
Rambang	42,76	40,19	13,46	-	96,41
Lubai	-	-	14,30	-	14,30
Lubai Ulu	-	-	11,32	-	11,32
Lawang Kidul	-	-	59,47	18,61	78,08
Muara Enim	-	-	66,28	17,45	83,73
Ujan Mas	-	-	15,15	11,87	27,02
Gunung Megang	-	-	13,25	-	13,25
Benakat	-	-	8,94	-	8,94
Belimbing	-	-	16,37	11,00	27,37
Rambang Niru	28,72	39,48	13,51	10,36	92,07
Empat Petulai Dangku	26,91	34,56	5,12	10,24	76,83
Gelumbang	-	-	30,30	20,43	50,73
Lembak	-	-	12,63	54,67	67,30
Sungai Rotan	13,65	62,04	-	63,36	139,05
Muara Belida	7,97	-	11,47	32,07	51,51
Kelekar	-	-	11,90	-	11,90
Belida Darat	-	-	12,29	-	12,29
Muara Enim	120,01	176,27	361,73	250,06	908,07

Sumber/Source: Dinas Perikanan Kabupaten Muara Enim/Fishery Service of Muara Enim Regency

**5.4 PERTANIAN TANAMAN PANGAN DAN PALAWIJA
FOOD CROP AND CROPS AGRICULTURE**

**Tabel 5.4.1 Luas Panen, Produksi dan Rata-Rata Produksi Padi Sawah, Ladang dan Lebak di Kabupaten Muara Enim, 2022
Harvested Area, Production and Rice Production in Average of Lowland Rice, Paddy Field and Swamp in Muara Enim Regency, 2022**

Kecamatan Subdistrict	Padi Sawah (Rendengan)/Paddy Field (Rainy Season)		
	Luas Panen/ Harvested Area (Ha)	Produksi/ Production (Ton)	Produktivitas/ Productivity (Kw/Ha)
(1)	(2)	(3)	(4)
Semendo Darat Laut	564,00	3 164,60	56,11
Semendo Darat Ulu	-	-	-
Semendo Darat Tengah	25,00	139,98	55,99
Tanjung Agung	140,00	837,20	59,80
Panang Enim	150,00	879,75	58,65
Rambang	-	-	-
Lubai	17,00	95,20	56,00
Lubai Ulu	-	-	-
Lawang Kidul	4,00	22,98	57,44
Muara Enim	1 513,00	9 895,02	65,40
Ujan Mas	611,00	3 680,05	60,23
Gunung Megang	30,00	176,85	58,95
Benakat	-	-	-
Belimbing	97,00	557,36	57,46
Rambang Niru	5,00	26,73	53,45
Empat Petulai Danguku	5,00	29,18	58,36
Gelumbang	-	-	-
Lembak	-	-	-
Sungai Rotan	-	-	-
Muara Belida	-	-	-
Kelekar	-	-	-
Belida Darat	-	-	-
Muara Enim	3 161,00	16 940,83	53,59

Lanjutan Tabel/Continued Table 5.4.1

Kecamatan Subdistrict	Padi Sawah (Gadu)/Paddy Field (Gadu)		
	Luas Panen/ Harvested Area (Ha)	Produksi/ Production (Ton)	Produktivitas/ Productivity (Kw/Ha)
(1)	(5)	(6)	(7)
Semendo Darat Laut	853,00	4 786,18	56,11
Semendo Darat Ulu	1 849,00	10 605,86	57,36
Semendo Darat Tengah	1 170,00	6 550,83	55,99
Tanjung Agung	1 200,00	7 176,00	59,80
Panang Enim	138,00	809,37	58,65
Rambang	-	-	-
Lubai	17,00	95,20	56,00
Lubai Ulu	-	-	-
Lawang Kidul	4,00	22,98	57,44
Muara Enim	1 578,00	10 320,12	65,40
Ujan Mas	237,00	1 427,45	60,23
Gunung Megang	15,00	88,43	58,95
Benakat	-	-	-
Belimbing	320,00	1 838,72	57,46
Rambang Niru	5,00	26,73	53,45
Empat Petulai Dangu	734,00	4 283,62	58,36
Gelumbang	220,00	1 275,78	57,99
Lembak	150,00	828,15	55,21
Sungai Rotan	5 368,00	34 059,96	63,45
Muara Belida	13 736,00	93 569,63	68,12
Kelekar	-	-	-
Belida Darat	-	-	-
Muara Enim	27 594,00	147 885,25	53,59

Lanjutan Tabel/Continued Table 5.4.1

Kecamatan Subdistrict	Padi Ladang/Non-Irrigated Paddy Field		
	Luas Panen/ Harvested Area (Ha)	Produksi/ Production (Ton)	Produktivitas/ Productivity (Kw/Ha)
(1)	(8)	(9)	(10)
Semendo Darat Laut	-	-	-
Semendo Darat Ulu	-	-	-
Semendo Darat Tengah	-	-	-
Tanjung Agung	250,00	989,75	39,59
Panang Enim	123,00	476,87	38,77
Rambang	1 161,00	4 516,29	38,90
Lubai	310,00	1 222,95	39,45
Lubai Ulu	500,00	1 890,00	37,80
Lawang Kidul	-	-	-
Muara Enim	650,00	2 632,50	40,50
Ujan Mas	400,00	1 620,00	40,50
Gunung Megang	243,00	984,15	40,50
Benakat	260,00	1 053,00	40,50
Belimbing	520,00	2 106,00	40,50
Rambang Niru	830,00	3 361,50	40,50
Empat Petulai Dangu	595,00	2 409,75	40,50
Gelumbang	1 039,00	4 207,95	40,50
Lembak	430,00	1 741,50	40,50
Sungai Rotan	29,00	117,45	40,50
Muara Belida	-	-	-
Kelekar	1 285,00	4 997,37	38,89
Belida Darat	312,00	1 213,37	38,89
Muara Enim	8 937,00	32 244,70	36,08

Sumber/Source: Dinas Tanaman Pangan, Hortikultura dan Peternakan Kabupaten Muara Enim/Food Crops, Horticulture, and Animal Husbandry Service of Muara Enim Regency

Tabel
Table 5.4.2**Luas Panen, Produksi, dan Rata-Rata Produksi Padi Menurut Kecamatan di Kabupaten Muara Enim, 2022**
Harvested Area, Production, and Rice Production in Average by Subdistrict in Muara Enim Regency, 2022

Kecamatan Subdistrict	Luas Panen/ Harvested Area (Ha)	Produksi/ Production (Ton)	Produktivitas/ Productivity (Kw/Ha)
(1)	(2)	(3)	(4)
Semendo Darat Laut	1 417,00	7 950,66	56,11
Semendo Darat Ulu	1 849,00	10 605,05	57,36
Semendo Darat Tengah	1 195,00	6 690,79	55,99
Tanjung Agung	411,00	1 962,84	47,76
Panang Enim	1 590,00	9 520,41	59,88
Rambang	1 161,00	4 516,17	38,90
Lubai	344,00	1 505,26	43,76
Lubai Ulu	312,00	1 213,37	38,89
Lawang Kidul	8,00	40,28	50,35
Muara Enim	3 741,00	18 508,50	49,47
Ujan Mas	1 248,00	6 013,09	48,18
Gunung Megang	288,00	1 240,97	43,09
Benakat	260,00	1 157,99	44,54
Belimbing	937,00	4 146,46	44,25
Rambang Niru	840,00	3 726,88	44,37
Empat Petulai Dangku	1 334,00	5 976,32	44,80
Gelumbang	1 259,00	6 118,74	48,60
Lembak	580,00	3 661,53	63,13
Sungai Rotan	5 397,00	20 988,93	38,89
Muara Belida	13 736,00	66 523,31	48,43
Kelekar	1 285,00	5 782,50	45,00
Belida Darat	500,00	2 415,45	48,31
Muara Enim	39 692,00	197 070,78	49,65

Sumber/Source: Dinas Tanaman Pangan, Hortikultura dan Peternakan Kabupaten Muara Enim/Food Crops, Horticulture, and Animal Husbandry Service of Muara Enim Regency

Tabel 5.4.3 **Persediaan dan Kebutuhan Beras Menurut Kecamatan di Kabupaten Muara Enim, 2022**
Supply and Need of Rice by Subdistrict in Muara Enim Regency, 2022

Kecamatan Subdistrict	Penduduk/Population	Produksi Padi/ Rice Production (Ton GKP)
(1)	(2)	(3)
Semendo Darat Laut	15 078	7 950,66
Semendo Darat Ulu	16 950	10 605,05
Semendo Darat Tengah	11 204	6 690,79
Tanjung Agung	29 859	1 962,84
Panang Enim	13 446	9 520,41
Rambang	28 078	4 516,17
Lubai	26 103	1 505,26
Lubai Ulu	33 545	1 213,37
Lawang Kidul	73 854	40,28
Muara Enim	75 900	18 508,50
Ujan Mas	27 420	6 013,09
Gunung Megang	35 715	1 240,97
Benakat	9 792	1 157,99
Belimbing	25 874	4 146,46
Rambang Niru	33 840	3 726,88
Empat Petulai Dangku	20 167	5 976,32
Gelumbang	62 710	6 118,74
Lembak	19 855	3 661,53
Sungai Rotan	32 222	20 988,93
Muara Belida	7 984	66 523,31
Kelekar	11 332	5 782,50
Belida Darat	13 091	2 415,45
Muara Enim	624 019	197 070,78

Lanjutan Tabel/Continued Table 5.4.3

Kecamatan Subdistrict	Beras Tersedia/ Rice Provided (Ton)	Kebutuhan Beras/ Rice Needed (Ton)	Surplus Beras/Rice Surplus (+/-)
(1)	(5)	(6)	(7)
Semendo Darat Laut	4 351.85	1 694.12	2 657.73
Semendo Darat Ulu	3 662.26	1 271.53	2 390.72
Semendo Darat Tengah	5 804.75	1 966.11	3 838.64
Tanjung Agung	5 211.07	3 337.25	1 873.82
Panang Enim	1 074.37	1 521.16	- 446.79
Rambang	2 471.96	3 205.81	- 733.85
Lubai	823.92	1 941.81	-1 117.90
Lubai Ulu	1 322.12	3 773.75	-2 451.64
Lawang Kidul	22.05	8 409.57	-8 387.52
Muara Enim	10 130.77	8 678.37	1 452.40
Ujan Mas	3 291.31	2 998.40	292.91
Gunung Megang	679.25	4 037.87	-3 358.62
Benakat	633.83	1 153.34	- 519.50
Belimbing	2 269.60	2 987.10	- 717.51
Rambang Niru	2 039.94	3 932.57	-1 892.63
Empat Petulai Dangku	3 271.18	2 279.06	992.12
Gelumbang	3 349.14	7 059.20	- 940.46
Lembak	2 004.17	2 230.69	1 430.85
Sungai Rotan	11 488.45	3 675.52	17 313.41
Muara Belida	36 412.03	908.61	35 503.42
Kelekar	3 165.09	1 300.06	1 865.04
Belida Darat	664.15	1 499.60	- 835.45
Muara Enim	104 143,26	69 861,53	48 209,18

Sumber/Source: Dinas Tanaman Pangan, Hortikultura dan Peternakan Kabupaten Muara Enim/Food Crops, Horticulture, and Animal Husbandry Service of Muara Enim Regency

Tabel 5.4.4 Luas Panen, Produksi, dan Rata-Rata Produksi Palawija di Kabupaten Muara Enim, 2022
Table 5.4.4 Harvested Area, Production and Crops Production in Average in Muara Enim Regency, 2022

Kecamatan Subdistrict	jagung/Maize		
	Luas Panen/ Harvested Area (Ha)	Produksi/ Production (Ton)	Produktivitas/ Productivity (Kw/Ha)
(1)	(2)	(3)	(4)
Semendo Darat Laut	33,00	0,00	57,40
Semendo Darat Ulu	13,00	75,14	57,80
Semendo Darat Tengah	12,00	54,86	45,72
Tanjung Agung	7,00	31,73	45,33
Panang Enim	-	-	-
Rambang	190,00	1 015,55	53,45
Lubai	27,00	142,29	52,70
Lubai Ulu	61,00	278,53	45,66
Lawang Kidul	3,00	19,74	65,80
Muara Enim	605,00	2 769,69	45,78
Ujan Mas	15,00	85,40	56,93
Gunung Megang	30,00	137,31	45,77
Benakat	10,00	55,00	55,00
Belimbing	118,00	759,92	64,40
Rambang Niru	41,00	229,60	56,00
Empat Petulai Dangu	420,00	2 528,40	60,20
Gelumbang	311,00	1 763,37	56,70
Lembak	63,00	-	61,20
Sungai Rotan	47,00	260,38	55,40
Muara Belida	4,00	23,94	59,85
Kelekar	33,00	154,80	46,91
Belida Darat	17,00	80,65	47,44
Muara Enim	2 060,00	12 479,48	60,58

Lanjutan Tabel/Continued Table 5.4.4

Kecamatan Subdistrict	Ketela Pohon/Cassava		
	Luas Panen/ Harvested Area (Ha)	Produksi/ Production (Ton)	Produktivitas/ Productivity (Kw/Ha)
(1)	(5)	(6)	(7)
Semendo Darat Laut	5,00	183,92	367,83
Semendo Darat Ulu	3,00	110,35	367,83
Semendo Darat Tengah	5,00	183,92	367,83
Tanjung Agung	2,00	73,57	367,83
Panang Enim	1,00	36,78	367,83
Rambang	75,00	2 758,73	367,83
Lubai	37,00	1 360,97	367,83
Lubai Ulu	45,00	1 655,24	367,83
Lawang Kidul	19,00	698,88	367,83
Muara Enim	3,00	110,35	367,83
Ujan Mas	3,00	110,35	367,83
Gunung Megang	8,00	294,26	367,83
Benakat	2,00	73,57	367,83
Belimbing	78,00	2 869,07	367,83
Rambang Niru	33,00	1 213,84	367,83
Empat Petulai Dangku	14,00	514,96	367,83
Gelumbang	50,00	1 839,15	367,83
Lembak	32,00	1 177,06	367,83
Sungai Rotan	23,00	846,01	367,83
Muara Belida	4,00	147,13	367,83
Kelekar	0,00	0,00	0,00
Belida Darat	21,00	772,44	367,83
Muara Enim	463,00	17 030,53	367,83

Lanjutan Tabel/Continued Table 5.4.4

Kecamatan Subdistrict	Ketela Rambat/Sweet Potatoes		
	Luas Panen/ Harvested Area (Ha)	Produksi/ Production (Ton)	Produktivitas/ Productivity (Kw/Ha)
	(1)	(8)	(9)
Semendo Darat Laut	3,00	70,69	235,62
Semendo Darat Ulu	6,00	141,37	235,62
Semendo Darat Tengah	5,00	117,81	235,62
Tanjung Agung	-	-	-
Panang Enim	2,00	47,12	235,62
Rambang	80,00	1 884,96	235,62
Lubai	2,00	47,12	235,62
Lubai Ulu	4,00	94,25	235,62
Lawang Kidul	5,00	117,81	235,62
Muara Enim	13,00	306,31	235,62
Ujan Mas	4,00	94,25	235,62
Gunung Megang	12,00	282,74	235,62
Benakat	-	-	-
Belimbing	33,00	777,55	235,62
Rambang Niru	10,00	235,62	235,62
Empat Petulai Dangku	5,00	117,81	235,62
Gelumbang	20,00	471,24	235,62
Lembak	11,00	259,18	235,62
Sungai Rotan	-	-	-
Muara Belida	-	-	-
Kelekar	-	-	-
Belida Darat	1,00	23,56	235,62
Muara Enim	216,00	5 089,39	235,62

Lanjutan Tabel/Continued Table 5.4.4

Kecamatan Subdistrict	Kacang Tanah/Peanuts		
	Luas Panen/ Harvested Area (Ha)	Produksi/ Production (Ton)	Produktivitas/ Productivity (Kw/Ha)
(1)	(5)	(6)	(7)
Semendo Darat Laut	3,00	4,94	16,45
Semendo Darat Ulu	-	-	-
Semendo Darat Tengah	3,00	4,94	16,45
Tanjung Agung	-	-	-
Panang Enim	-	-	-
Rambang	11,00	18,10	16,45
Lubai	6,00	9,87	16,45
Lubai Ulu	5,00	8,23	16,45
Lawang Kidul	1,00	1,65	16,45
Muara Enim	2,00	3,29	16,45
Ujan Mas	-	-	-
Gunung Megang	24,00	39,48	16,45
Benakat	5,00	8,23	16,45
Belimbing	12,00	19,74	16,45
Rambang Niru	27,00	44,42	16,45
Empat Petulai Dangku	10,00	16,45	16,45
Gelumbang	15,00	24,68	16,45
Lembak	-	-	-
Sungai Rotan	-	-	-
Muara Belida	-	-	-
Kelekar	-	-	-
Belida Darat	-	-	-
Muara Enim	124,00	203,98	16,45

Lanjutan Tabel/Continued Table 5.4.4

Kecamatan Subdistrict	Kacang Hijau/Green Beans		
	Luas Panen/ Harvested Area (Ha)	Produksi/ Production (Ton)	Produktivitas/ Productivity (Kw/Ha)
	(1)	(8)	(9)
Semendo Darat Laut	-	-	-
Semendo Darat Ulu	-	-	-
Semendo Darat Tengah	-	-	-
Tanjung Agung	-	-	-
Panang Enim	-	-	-
Rambang	-	-	-
Lubai	-	-	-
Lubai Ulu	-	-	-
Lawang Kidul	1,00	0,65	6,49
Muara Enim	-	-	-
Ujan Mas	7,00	4,54	6,49
Gunung Megang	10,00	6,49	6,49
Benakat	3,00	1,95	6,49
Belimbing	48,00	31,15	6,49
Rambang Niru	5,00	3,25	6,49
Empat Petulai Dangku	8,00	5,19	6,49
Gelumbang	-	-	-
Lembak	5,00	3,25	6,49
Sungai Rotan	-	-	-
Muara Belida	-	-	-
Kelekar	-	-	-
Belida Darat	-	-	-
Muara Enim	87,00	56,46	6,49

Lanjutan Tabel/*Continued Table* 5.4.4

Kecamatan <i>Subdistrict</i>	Kedelai/ <i>Soybeans</i>		
	Luas Panen/ <i>Harvested Area (Ha)</i>	Produksi/ <i>Production (Ton)</i>	Produktivitas/ <i>Productivity (Kw/Ha)</i>
(1)	(5)	(6)	(7)
Semendo Darat Laut	-	-	-
Semendo Darat Ulu	-	-	-
Semendo Darat Tengah	-	-	-
Tanjung Agung	-	-	-
Panang Enim	-	-	-
Rambang	-	-	-
Lubai	-	-	-
Lubai Ulu	-	-	-
Lawang Kidul	-	-	-
Muara Enim	-	-	-
Ujan Mas	-	-	-
Gunung Megang	-	-	-
Benakat	-	-	-
Belimbing	-	-	-
Rambang Niru	-	-	-
Empat Petulai Dangku	-	-	-
Gelumbang	-	-	-
Lembak	-	-	-
Sungai Rotan	-	-	-
Muara Belida	-	-	-
Kelekar	-	-	-
Belida Darat	-	-	-
Muara Enim	-	-	-

Sumber/*Source*: Dinas Tanaman Pangan, Hortikultura dan Peternakan Kabupaten Muara Enim/*Food Crops, Horticulture, and Animal Husbandry Service of Muara Enim Regency*

06

**ENERGI
ENERGY**

89.667

**PELANGGAN PLN
RAYON MUARA ENIM**

PENJELASAN TEKNIS

1. Pengumpulan data industri besar dan sedang dilakukan melalui Survei Industri Besar dan Sedang yang dilaksanakan setiap tahun secara lengkap (sensus) sejak tahun 197 Survei Industri Besar dan Sedang mencakup semua perusahaan industri yang mempunyai tenaga kerja 20 orang atau lebih dengan menggunakan kuesioner II A.
2. Klasifikasi industri yang digunakan dalam survei ini berdasar kepada Klasifikasi Baku Lapangan Usaha Indonesia (KBLI). KBLI adalah klasifikasi lapangan usaha yang berdasar kepada International Standard Industrial Classification of All Economic Activities (ISIC) revisi 4 yang telah disesuaikan dengan kondisi Indonesia.
3. Industri manufaktur adalah suatu kegiatan ekonomi yang melakukan kegiatan mengubah suatu barang dasar secara mekanis, kimia, atau dengan tangan sehingga menjadi barang jadi/setengah jadi, dan atau barang yang kurang nilainya menjadi barang yang lebih tinggi nilainya, dan sifatnya lebih dekat kepada pemakai akhir. Termasuk dalam kegiatan ini adalah jasa industri dan pekerjaan perakitan.
4. Jasa industri adalah kegiatan industri yang melayani keperluan pihak lain. Pada kegiatan ini bahan baku disediakan oleh pihak

TECHNICAL NOTES

1. *Data collection of large and medium scale manufacturing is conducted through The Large and Medium Manufacturing Establishment Survey that has been done annually for all industries (census) since 197 Large and Medium Manufacturing Establishment Survey covers all manufactures/industries with 20 workers or more by questionnaire II A.*
2. *The industrial classification adopted in this survey refers to the Klasifikasi Baku Lapangan Usaha Indonesia (KBLI). KBLI is classification of economic activities based on the International Standard Industrial Classification of All Economic Activities (ISIC rev 4) that has been modified according to the local condition in Indonesia.*
3. *Manufacturing industry is defined as an economic activity processing basic goods mechanically, chemicals or manually into final or intermediate goods. It is also defined as processing of lower value goods into higher value goods as final or intermediate products. The activities also include services for manufacturing and assembling.*
4. *Services for manufacturing is defined as a manufacturing activity which serving other manufacturing establishments. In*

- lain sedangkan pihak pengolah hanya melakukan pengolahannya dengan mendapat imbalan sebagai balas jasa (upah maklon).
5. Perusahaan atau usaha industri adalah suatu unit (kesatuan) usaha yang melakukan kegiatan ekonomi, bertujuan menghasilkan barang atau jasa, terletak pada suatu bangunan atau lokasi tertentu, dan mempunyai catatan administrasi tersendiri mengenai produksi dan struktur biaya serta ada seorang atau lebih yang bertanggung jawab atas usaha tersebut.
 6. Industri manufaktur dikelompokkan ke dalam 4 golongan berdasarkan Jumlah pekerja, yaitu: industri besar (100 orang pekerja atau lebih), industri sedang/menengah (20–99 orang pekerja), industri kecil (5–19 orang pekerja), dan industri mikro (1–4 orang pekerja).
 7. Pelanggan adalah individu atau kelompok, baik rumah tangga, perusahaan atau institusi non profit yang membeli air bersih dari perusahaan air bersih.
 8. Air disalurkan adalah volume air bersih dari perusahaan air bersih.
- this case, raw materials are supplied by others while the workers are paid as a compensation for processing raw materials.*
5. *A manufacturing establishment is defined as a production unit engaged in economic activity, producing goods or services, located in a building or in a certain location, keeping a business record concerning the production and cost structure, and having a person or more that are responsible to those activities.*
 6. *Manufacturing industries are categorized into four groups, based on the number of employees: large scale manufacturing (100 employees or more), medium scale manufacturing (20–99 employees), small scale manufacturing (5–19 employees), and micro industry (1–4 employees).*
 7. *Customers are individuals or groups, whether household, company or non-profit institutions that buy water supply from water supply establishment.*
 8. *Distributed water is the volume of water supply from water supply establishment.*

ULASAN

Listrik merupakan salah satu komponen vital dalam kehidupan masyarakat. Penggunaan listrik di Kabupaten Muara Enim tahun 2022 dilihat dari jumlah pelanggan, mengalami peningkatan dibandingkan dengan tahun 2021. Dari 85.645 pelanggan menjadi 89.667 pelanggan, atau naik sekitar 4,7 persen (secara rinci disajikan pada Tabel 6.3).

Seiring dengan meningkatnya kebutuhan masyarakat akan air minum yang bersih dan sehat, Pemerintah Kabupaten Muara Enim melalui PDAM terus berusaha untuk meningkatkan penyediaan air minum. Air minum yang disalurkan pada tahun 2022 berjumlah 7.591.120 m³, kepada 39.401 pelanggan.

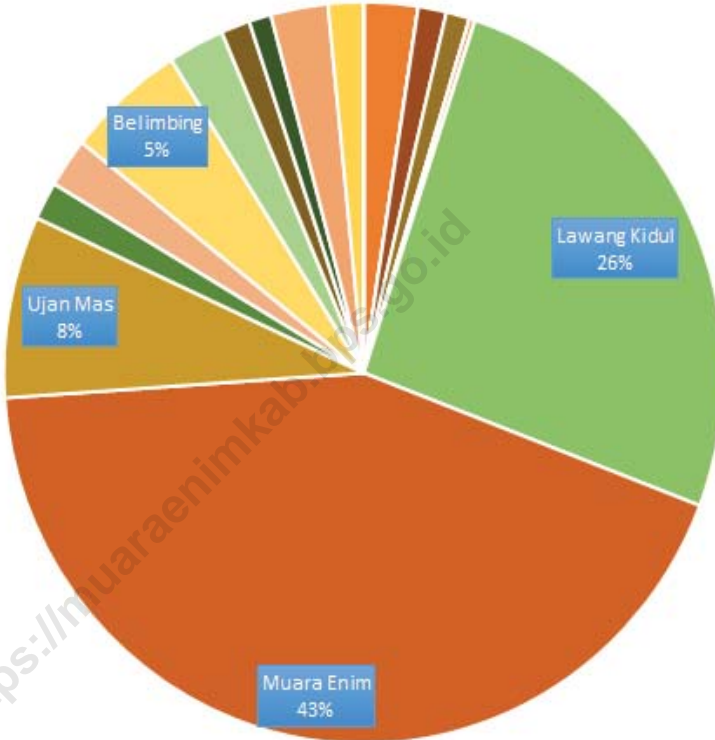
DESCRIPTION

Electricity is a vital component in the life of society. The use of electricity in Muara Enim Regency in 2022 from the amount of PLN customers increased compared to the year 2021, from 85,645 to 89,667 customers or increase about 4.7 percent (the details are presented in Table 6.3).

Along with the increasing demand of clean and healthy drinking water, Muara Enim Regency Government through Municipal Waterworks of Muara Enim Regency constantly trying to improve the supply of drinking water. Piped drinking water in 2022 amounted to 7,591,120 m³, to 39,401 customers.

Gambar 6.1
Figures

Persentase Pelanggan Air Menurut Kecamatan di Kabupaten Muara Enim, 2022
Percentage of Water Customers by Subdistrict in Muara Enim Regency, 2022



Sumber/Source: PDAM Lematang Enim

Tabel
Table 6.1

Daya Terpasang, Produksi, dan Distribusi Listrik PT. PLN (Persero) pada Cabang/Ranting PLN Menurut Kecamatan di Kabupaten Muara Enim, 2022
Installed Electricity Power, Production, and Distribution of PT. PLN (Persero) at PLN Branch by Subdistrict in Muara Enim Regency, 2022

Kecamatan Subdistrict	Daya Terpasang Installed Electricity Power (KW)	Produksi Listrik Electricity Production (KWh)	Listrik Terjual Electricity Sold (KWh)	Dipakai Sendiri Own Used (KWh)	Susut/ Hilang Shrinkage/ Lost (KWh)
(1)	(2)	(3)	(4)	(5)	(6)
Semendo Darat Laut
Semendo Darat Ulu
Semendo Darat Tengah
Tanjung Agung
Panang Enim
Rambang
Lubai
Lubai Ulu
Lawang Kidul
Muara Enim
Ujan Mas
Gunung Megang
Benakat
Belimbing
Rambang Niru
Empat Petulai Dangku
Gelumbang
Lembak
Sungai Rotan
Muara Belida
Kelekar
Belida Darat
Muara Enim

Sumber/Source: PLN Ranting Muara Enim

Tabel
Table 6.2**Jumlah Pelanggan Listrik Menurut Ranting Kecamatan di Kabupaten Muara Enim, 2018–2022**
Number of Electricity Customers by Subdistrict in Muara Enim Regency, 2018–2022

Kecamatan Subdistrict	2018	2019	2020	2021	2022
(1)	(2)	(3)	(4)	(5)	(6)
PLN Ranting Muara Enim					
Semende Darat Laut	2 780	2 850	2 952	3 064	...
Semende Darat Ulu	2 692	2 722	2 792	2 876	...
Semende Darat Tengah	1 896	2 893	3 535	4 377	...
Tanjung Agung	7 896	7 904	7 984	8 075	...
Lawang Kidul	23 560	23 962	24 599	25 346	...
Muara Enim	20 123	22 126	24 318	26 612	...
Ujan Mas	6 980	7 006	7 040	7 083	...
Gunung Megang	1 723	1 882	2 050	2 225	...
Jumlah/Total	67 650	71 345	75 270	79 658	...

Catatan/Note: 1. PLN Rayon Indralaya : Kecamatan Lubai dan Rambang
2. PLN Rayon Prabumulih: Kecamatan Gelumbang, Lembak, kelekar, Sungai Rotan dan Muara Belida

Sumber/Source: PLN Ranting Muara Enim

Tabel
Table 6.3

**Jumlah Pelanggan Listrik PLN Ranting Muara Enim
Menurut Jenis di Kabupaten Muara Enim, 2018–2022
Number of Electricity Customers by Type in Muara Enim
Regency, 2018–2022**

Tipe Pelanggan Type of Costumers	2018	2019	2020	2021	2022
(1)	(2)	(3)	(4)	(5)	(6)
Rumah Tangga/Houses	70 018	73 630	77 465	81 749	85 646
Sosial/Social	1 047	1 124	1 199	1 303	1 378
Perkantoran/Office	314	333	334	352	360
Badan Usaha (Niaga)/ Foundation	1 939	1 985	2 042	2 083	2 106
Industri/Industry	17	17	19	19	20
Penerangan Jalan Umum/Public Lightning	98	108	124	139	157
Jumlah/Total	73 433	77 197	81 183	85 645	89 667

Catatan/Note: Jumlah total pelanggan di PLN Ranting Muara Enim mencakup Kecamatan Merapi Timur, Kabupaten Lahat/ The total number of customers at PLN Branch Muara Enim covers East Merapi District, Lahat Regency

Sumber/Source: PLN Ranting Muara Enim

Tabel
Table 6.4**Jumlah Pelanggan dan Air yang Disalurkan Menurut
Kecamatan di Kabupaten Muara Enim, 2022**
**Number of Customers and Distributed Water by Subdistrict
in Muara Enim Regency, 2022**

Kecamatan Subdistrict	Pelanggan Number of Customers	Air Disalurkan Distributed Water (m ³)	Nilai Value (Rp)
(1)	(2)	(3)	(4)
Semendo Darat Laut	957	253 513	228 456 800
Semendo Darat Ulu	-	-	-
Semendo Darat Tengah	-	-	-
Tanjung Agung	498	75 059	262 841 750
Panang Enim	419	53 530	183 992 500
Rambang	-	-	-
Lubai	101	11 228	30 092 550
Lubai Ulu	-	-	-
Lawang Kidul	10 170	2 021 757	10 090 113 900
Muara Enim	16 982	3 672 095	19 595 917 925
Ujan Mas	3 127	448 197	1 535 957 550
Gunung Megang	652	106 586	399 606 300
Benakat	851	114 942	386 326 400
Belimbing	2 103	438 032	2 351 215 775
Rambang Niru	999	120 379	490 821 700
Empat Petulai Dangku	-	-	-
Gelumbang	510	49 258	293 153 450
Lembak	393	40 023	159 785 750
Sungai Rotan	1 014	123 103	491 110 950
Muara Belida	625	63 418	19 107 600
Kelekar	-	-	-
Belida Darat	-	-	-
Muara Enim	39 401	7 591 120	36 518 500 900

Catatan/Note: Data Kecamatan Empat Petulai Dangku masih bergabung dengan kecamatan induknya/The data of Empat Petulai Dangku are still joined to the parent sub-district

Sumber/Source: PDAM Lematang Enim

DANAU DEDUHK

Wisata Alam
di Segamit, Semende Darat
Ulu

CURUP SELINGSING

Wisata Alam
di Tanjung Agung

SUMBER AIR PANAS GEMUHAK

Wisata Alam
di Penindaian, Semende
Darat Ulu,

AIR TERJUN NAPAL CARIK

Wisata Alam
di Muara Enim, Tanjung
Agung

07

PARIWISATA TOURISM

Muara Enim's Tourism Object

DANAU SEGAYAM

Wisata Alam
di Gelumbang

KEBUN STROBERY

Wisata Alam
di Semende Darat Ulu

AIR TERJUN KELOK

Wisata Alam
di Semende Darat Ulu

LAPANGAN GOLF

Wisata Alam
di Lawang Kidul

DATARAN TINGGI SEMENDE

Wisata Alam
di Semende Darat Laut, Ulu,
dan Tengah

AIR TERJUN LEMUTU

Wisata Alam
di Tanjung Agung

ARUNG JERAM BEDEGUNG

Wisata Alam
di Tanjung Agung

PENJELASAN TEKNIS

1. Wisatawan mancanegara (wisman) ialah setiap pengunjung yang mengunjungi suatu negara di luar tempat tinggalnya, didorong oleh satu atau beberapa keperluan tanpa bermaksud memperoleh penghasilan di tempat yang dikunjungi dan lamanya kunjungan tersebut tidak lebih dari satu tahun (12 bulan). Definisi ini mencakup 2 (dua) kategori wisatawan mancanegara, yaitu :
 - d. Wisatawan (turis) ialah setiap pengunjung seperti definisi di atas yang tinggal paling sedikit 24 jam, akan tetapi tidak lebih dari 1 (satu) tahun di tempat yang dikunjungi, dengan maksud antara lain: berlibur, rekreasi, olah raga, bisnis, menghadiri pertemuan, studi, dan kunjungan dengan alasan kesehatan.
 - e. Excursionist ialah setiap pengunjung seperti definisi di atas yang tinggal kurang dari 24 jam di tempat yang dikunjungi (termasuk "Cruise passengers"). Cruise Passengers ialah setiap pengunjung yang tiba di suatu negara di mana mereka tidak menginap di akomodasi yang tersedia di negara tersebut, misalnya dengan kapal laut.
2. Rata-rata lama tinggal adalah rata-rata waktu tinggal wisatawan

TECHNICAL NOTES

1. *An International Visitor is any person visiting a country other than his usual place of residence for any reason other than for earning income in the country visited, and the length of stay is no more than one year (12 months). This definition covers two categories of foreign visitors, namely:*
 - a. *"Tourist" is any visitor staying for at least 24 hours, but no more than one year, in the country visited, with the intention of visiting, and for any of these purposes: Pleasure, recreation and sports, Business, visiting friends and relatives, missions, attending meetings, conferences, visit for health reasons and study.*
 - b. *"Excursionist" is any visitor staying less than 24 hours in the country visited including, "Cruise Passengers", i.e. visitors arriving in a country without staying in any accommodation available in the visited country.*
2. *Average length of stay is the average stay duration of foreign*

- mancanegara di Indonesia untuk satu kali kunjungan.
3. Usaha penyediaan akomodasi adalah usaha yang menyediakan pelayanan penginapan yang dapat dilengkapi dengan pelayanan pariwisata lainnya. Usaha penyediaan akomodasi dapat berupa hotel, villa, pondok wisata, bumi perkemahan, persinggahan karavan, dan akomodasi lainnya yang digunakan untuk tujuan pariwisata.
 4. Hotel adalah penyediaan akomodasi secara harian berupa kamar-kamar di dalam satu bangunan yang dapat dilengkapi dengan jasa pelayanan makan dan minum, kegiatan hiburan dan atau fasilitas lainnya. Hotel terdiri dari hotel berbintang dan hotel non- bintang.
 5. Hotel bintang adalah usaha penyediaan jasa pelayanan penginapan, makan minum serta jasa lainnya bagi umum dengan menggunakan sebagian atau seluruh bangunan. Usaha ini dikelola secara komersial serta memenuhi ketentuan persyaratan sebagai hotel bintang (termasuk berlian) yang ditetapkan dalam surat keputusan instansi yang membinanya. Misalnya hotel bintang lima, hotel bintang empat dan seterusnya.
 6. Tingkat penghunian kamar hotel adalah persentase Jumlah malam kamar yang dihuni terhadap
- visitor in Indonesia for one trip.*
3. *The business of providing accommodation is a business that provides specialty services that can be equipped with other tourism services. It includes hotel, villa, cottage, camping, caravan stop, and other accommodation that are used for tourism purposes.*
 4. *Hotel is a daily supply of accommodation rooms within a building which can be equipped with eating and drinking services, entertainment activities and/or other facilities. Hotel consists of a classified hotel and a non-classified hotel.*
 5. *Star hotel is the business of providing an accommodation, eating and drinking as well as other services for the public by using a building or a part of a building. It is managed commercially and meets specified requirements as a star hotel (including diamonds) set forth in the decree of fostering agency. For example, five star hotel, four star hotel, and so on.*
 6. *Room occupancy rate is the number of room-nights occupied divided by the number of room-*

Jumlah malam kamar yang tersedia.

7. Rata-rata lamanya tamu menginap adalah Jumlah malam tempat tidur yang terpakai (malam tamu) dengan Jumlah tamu yang menginap di hotel atau akomodasi lainnya

nights available, multiplied by 100 percent.

7. *Average length of stay is the number of bed-nights used (guest night) divided by the number of guests coming to spend the night at the accommodation*

<https://muaraenimkab.bps.go.id>

ULASAN

Kabupaten Muara Enim mempunyai potensi wisata baik wisata alam, wisata satwa, maupun wisata budaya yang perlu dikembangkan menjadi industri pariwisata. Pada tahun 2022, jumlah tempat wisata di Muara Enim ada sekitar 94 daya tarik wisata yang terdaftar di Dinas Pariwisata. Beberapa tempat wisata yang memiliki banyak peminat yang tersebar di beberapa kecamatan di wilayah Kabupaten Muara Enim tersebut terangkum di tabel 7.2.

DESCRIPTION

Muara Enim Regency has tourism potential, both nature tourism, animal tourism, and cultural tourism that need to be developed into a tourism industry. In 2022, the number of tourist attractions in Muara Enim is around 94 tourist attractions registered with the Tourism Office. Several tourist attractions that have many enthusiasts spread across several sub-districts in the Muara Enim Regency area are summarized in table 7.2.

Tabel
Table 7.1

**Jumlah Rumah Makan/Restoran Menurut Kecamatan di
Kabupaten Muara Enim, 2019–2022**
*Number of Restaurants by Subdistrict in Muara Enim
Regency, 2019–2022*

Kecamatan Subdistrict	2019	2020	2021	2022
(1)	(2)	(3)	(4)	(5)
Semendo Darat Laut	4	4
Semendo Darat Ulu	-	-
Semendo Darat Tengah	4	4
Tanjung Agung	32	32
Panang Enim	18	18
Rambang	3	3
Lubai	-	-
Lubai Ulu	-	-
Lawang Kidul	39	39
Muara Enim	73	73
Ujan Mas	3	3
Gunung Megang	4	4
Benakat	1	1
Belimbing	26	26
Rambang Niru	15	15
Empat Petulai Dangku	-	-
Gelumbang	16	16
Lembak	8	8
Sungai Rotan	-	-
Muara Belida	-	-
Kelekar	4	4
Belida Darat	-	-
Muara Enim	250	250

Sumber/Source: Dinas Pariwisata dan Ekonomi Kreatif Kabupaten Muara Enim/Tourism and Creative Economy Service of Muara Enim Regency

Tabel
Table 7.2**Nama Obyek Wisata dan Jenis Wisata serta Jarak dari Kota Muara Enim ke Tempat Wisata, 2022**
Names of Tourism Object, Kind of Tourism, and The Distance from Muara Enim to Tourism Object, 2022

Kecamatan Subdistrict	Nama Objek Wisata Names of Tourism Object	Jenis Objek Wisata Kinds of Tourism Object	Jarak dari Muara Enim The Distance from Muara Enim (km)
(1)	(2)	(3)	(4)
Muara Enim	Taman Florida	Wisata Buatan	2
Muara Enim	Taman Hijrah	Wisata Buatan	2
Muara Enim	Danau Cecuho	Wisata Alam	5
Muara Enim	Taman Ribang Gale	Wisata Buatan	3
Muara Enim	Kawasan Muara Sungai Enim	Wisata Alam	2
Muara Enim	Kuliner Pasar Mambo I	Wisata Buatan	1
Muara Enim	Kuliner Pasar Mambo II	Wisata Buatan	1
Muara Enim	Kawasan Kolam Retensi	Wisata Buatan	1
Muara Enim	The Ranch Plumeria Ecopark	Wisata Buatan	3
Muara Enim	Agro Wisata Edukasi Kebun Anggur	Wisata Buatan	4
Muara Enim	Danau Tamblang Sriwijaya	Wisata Buatan	3
Muara Enim	Taman Serasan	Wisata Buatan	2
Muara Enim	Tugu Kopi	Wisata Buatan	0
Muara Enim	Kampung Kemayoran Bewarne	Wisata Buatan	0,2
Muara Enim	Kawasan Kuliner	Wisata Buatan	1
Lawang Kidul	Taman Rekreasi PTBA	Wisata Buatan	13
Lawang Kidul	Kolam Pemancingan Tegal Rejo	Wisata Buatan	13
Lawang Kidul	Jogging Track and Zoo	Wisata Buatan	13
Lawang Kidul	Air Terjun Tilam	Wisata Alam	15
Lawang Kidul	Museum PTBA	Wisata Buatan	13
Panang Enim	Air Terjun Curup Tenang Bedegung	Wisata Alam	58
Panang Enim	Arung Jeram Bedegung	Wisata Alam	56
Panang Enim	Air Terjun Beruang	Wisata Alam	58

Lanjutan Tabel/*Continued Table 7.2*

Kecamatan Subdistrict	Nama Objek Wisata Names of Tourism Object	Jenis Objek Wisata Kinds of Tourism Object	Jarak dari Muara Enim The Distance from Muara Enim (km)
(1)	(2)	(3)	(4)
Panang Enim	Air Terjun Curup Bali	Wisata Alam	47
Panang Enim	Air Terjun Napal Lintang	Wisata Alam	58
Panang Enim	Air Terjun Bambang Kihok	Wisata Alam	56
Panang Enim	Air Terjun Lubuk Besak	Wisata Alam	58
Panang Enim	Air Terjun Bemban	Wisata Alam	56
Tanjung Agung	Air Terjun Napal Carik	Wisata Alam	65
Tanjung Agung	Air Terjun Selingsing	Wisata Alam	68
Tanjung Agung	Lubuk Putih	Wisata Alam	60
Tanjung Agung	Air Terjun Lemutu	Wisata Alam	60
Tanjung Agung	Air Terjun Limau	Wisata Alam	55
SDL, SDU, SDT	Dataran Tinggi Semende	Wisata Alam	76 - 115
SDL	Sumber Air Panas Gemuhak	Wisata Alam	96
SDU	Danau Deduhok	Wisata Alam	120
SDL	Rumah Adat Semendo	Wisata Buatan	96
SDL	Batu Galangan Empat	Wisata Alam	95
SDT	Candi Batu Ampar	Wisata Sejarah	96
SDU	Air Terjun Beringin Putri	Wisata Alam	100
SDT	Air Terjun Nunom	Wisata Alam	85
SDT	Air Terjun Curup Tinggi	Wisata Alam	100
SDT	Kawasan Mandi Angin	Wisata Alam	96
SDT	Danau Tebat Dalam	Wisata Alam	120
SDU	Perkebunan Strawberry	Wisata Agro	96
SDU	Perkebunan Kopi	Wisata Agro	95

Lanjutan Tabel/Continued Table 7.2

Kecamatan Subdistrict	Nama Objek Wisata Names of Tourism Object	Jenis Objek Wisata Kinds of Tourism Object	Jarak dari Muara Enim The Distance from Muara Enim (km)
(1)	(2)	(3)	(4)
SDT	Land De Bou	Wisata Alam	100
SDT	Kawasan Paralayang	Wisata Alam	96
SDT	Pesanggrahan Muara Tenang	Wisata Alam	120
SDT	Megalit Muara Tenang	Wisata Budaya	96
SDT	Makam Puyang Rabu Samad	Wisata Budaya	95
SDT	Air Terjun Air Suban	Wisata Alam	96
SDT	Makam Puyang Karang Jelantang	Wisata Alam	100
SDT	Tebat Besak Desa Muara Tenang	Wisata Alam	96
SDU	Air Terjun Danau Gerak	Wisata Alam	120
SDL	Talang Gudang	Wisata Agro	96
SDU	Air Terjun Curup Padun	Wisata Alam	95
SDU	Liku Sembilan	Wisata Alam	96
SDU	Air Terjun Curup Genam	Wisata Alam	100
SDU	Tebat Kuta Dalam	Wisata Alam	96
SDU	Talang Berangin	Wisata Alam	120
SDU	Danau Datar Lebar	Wisata Alam	96
SDU	Danau Ijang	Wisata Alam	95
SDU	Air Terjun Curup Kelingku	Wisata Alam	96
SDU	Air Terjun Curup Kapten	Wisata Alam	100
SDU	Air Terjun Mulak	Wisata Alam	96
SDT	Air Terjun Curup Ayek Dagu	Wisata Alam	120
SDL	River Boarding	Wisata Alam	96
SDU	Desa Wisata Tanjung Tiga	Wisata Alam	95
SDU	Air Terjun Rindu Ati	Wisata Alam	96
SDU	Air Terjun Muara Deras	Wisata Alam	100

Lanjutan Tabel/*Continued Table 7.2*

Kecamatan <i>Subdistrict</i>	Nama Objek Wisata <i>Names of Tourism Object</i>	Jenis Objek Wisata <i>Kinds of Tourism Object</i>	Jarak dari Muara Enim <i>The Distance from Muara Enim (km)</i>
(1)	(2)	(3)	(4)
SDL	Rumah Pesanggarahan/Rumah Adat	Wisata Budaya	96
SDU	Desa Wisata Danau Gerak	Wisata Alam	96
SDU	Air Terjun Layang-Layang	Wisata Alam	120
SDU	Desa Wisata Cahaya Alam	Wisata Alam	96
SDT	Desa Wisata Kota Padang	Wisata Alam	95
Ujan Mas	Sawah Bahu	Wisata Buatan	15
Ujan Mas	Danau Mas	Wisata Buatan	14
Ujan Mas	Danau PTPN/Danau Subuh	Wisata Buatan	16
Gelumbang	Danau Segayam	Wisata Alam	140
Gelumbang	Objek Wisata Kampung Malaka	Wisata Alam	145
Gelumbang	Waterboom Rales	Wisata Buatan	148
Lubai	Danau Sekintang	Wisata Alam	112
Lubai	Danau Kibekan	Wisata Alam	130
Lubai	Cekdam Air Purun	Wisata Buatan	72
Rambang Niru	Desa Wisata Air Talas	Wisata Agro dan Budaya	39
Rambang Niru	Danau Betung Berseri	Wisata Alam	65
Empat Petulai Danguku	Danau Asam	Wisata Buatan	70
Empat Petulai Danguku	Danau Gelumbang	Wisata Buatan	70
Empat Petulai Danguku	Danau Anyar	Wisata Buatan	75
Lembak	Danau Shuji	Wisata Buatan	105
Sungai Rotan	Danau Gelanggang	Wisata Alam	105
Gunung Megang	Danau Perjito	Wisata Alam	46
Gunung Megang	Lembah Dewi Sri	Wisata Buatan	38

Sumber/*Source*: Dinas Pariwisata dan Ekonomi Kreatif Kabupaten Muara Enim/*Tourism and Creative Economy Service of Muara Enim Regency*

08

TRANSPORTASI DAN KOMUNIKASI
TRANSPORTATION AND COMMUNICATION

2022
PANJANG JALAN
1407,15 KM

ASPAL	988,60 KM
KERIKIL	78,20 KM
TANAH	38,25 KM
LAINNYA	302,10 KM

PENJELASAN TEKNIS**TECHNICAL NOTES**

- | | |
|--|--|
| <p>1. Kendaraan bermotor adalah setiap kendaraan yang digerakkan oleh peralatan teknik yang ada pada kendaraan tersebut, biasanya digunakan untuk angkutan orang atau barang di atas jalan raya selain kendaraan yang berjalan di atas rel. Kendaraan bermotor yang dicatat adalah semua jenis kendaraan kecuali kendaraan bermotor TNI/ Polri dan Korps Diplomatik.</p> | <p>1. <i>Motor vehicles are any kind of vehicles motorized by machine set up in those vehicles, they are usually used for transporting peoples or goods on roads except vehicles moving along a railway line. The data cover all kinds of motor vehicles except those belong to Indonesia Army Force Indonesian State Police and Diplomatic Corps.</i></p> |
| <p>2. Mobil penumpang adalah setiap kendaraan bermotor yang dilengkapi dengan tempat duduk untuk sebanyak-banyaknya delapan orang, tidak termasuk tempat duduk untuk pengemudi, baik dilengkapi atau tidak dilengkapi bagasi.</p> | <p>2. <i>Passenger cars are any motor vehicles with no more than eight seats, excluding seat for driver, it can be with or without hoot.</i></p> |
| <p>3. Mobil bis adalah setiap kendaraan bermotor yang dilengkapi dengan tempat duduk untuk lebih dari delapan orang, tidak termasuk tempat duduk untuk pengemudi, baik dilengkapi atau tidak dilengkapi bagasi.</p> | <p>3. <i>Buses are large passenger cars having seats for more than eight passengers, excluding seat for driver, it can be with or without hoot.</i></p> |
| <p>4. Mobil truk adalah setiap kendaraan bermotor yang digunakan untuk angkutan barang, selain mobil penumpang, mobil bis dan kendaraan bermotor roda dua.</p> | <p>4. <i>Trucks are any motor vehicles used to transport goods excluding passenger cars, buses, and motorcycles.</i></p> |
| <p>5. Kantor Pos adalah tempat</p> | <p>5. <i>Post Office is a service provider</i></p> |

pemberi pelayanan komunikasi tertulis dan atau surat elektronik, layanan paket, layanan logistik, layanan transaksi keuangan, dan layanan keagenan pos untuk kepentingan umum. Rumah pos berfungsi sama seperti kantor pos dan kantor pos pembantu, bedanya rumah pos biasanya terletak di daerah terpencil.

facility of written communication and or electronic mail, parcel service, logistics services, financial transaction services, and postal services to the public. Postal house has the same function as the post office and subsidiary of post office, the difference is that postal house is usually located in remote areas.

<https://muaraenimkab.bps.go.id>

ULASAN**DESCRIPTION****8.1 Transportasi****8.1 Transportation****8.1.1 Prasarana Jalan****8.1.1 Road Infrastructure**

Jalan merupakan prasarana angkutan darat yang penting untuk memperlancar kegiatan perekonomian. Pembangunan ekonomi yang semakin meningkat menuntut peningkatan pembangunan jalan untuk memudahkan mobilitas penduduk dan memperlancar arus lalu lintas barang dari satu daerah ke daerah lainnya.

One of the important infrastructures that supporting economic activities is the availability of roads. Increasing economic development requires an increase in construction of roads to facilitate the mobility of people and goods from one region to other.

Panjang jalan kabupaten di seluruh wilayah Kabupaten Muara Enim tahun 2022 mencapai 1.407,15 km, meningkat dari tahun sebelumnya yang mencapai 1.400,68 km.

The length of roads in Muara Enim regency in 2022, reached 1,407.15 km. Increased from the previous year that recorded 1,400.68 km.

Dari total jalan kabupaten yang ada, sepanjang 978,60 km atau 69,87 persen berupa jalan aspal, sepanjang 88,20 km atau 6,30 persen berupa jalan kerikil, 34,78 km atau 2,48 persen berupa jalan tanah, dan sisanya lainnya.

The proportion of regency road length was 978.60 km or 69.87 percent was asphalted, about 88.20 km or 6.30 percent was pebble, 34.78 km or 2.48 percent was still ground and the rest are another.

Dari seluruh jalan kabupaten, kondisi jalan pada umumnya yaitu sepanjang 91,22 persen berada dalam kondisi baik, sepanjang 6,87 persen berada dalam kondisi sedang, namun masih ada 1,05 persen dalam kondisi rusak dan 0,87 persen dalam kondisi rusak berat.

Generally, the condition of road along the 91.22 percent were in good condition, about 6.87 percent were in moderat, but still there are 1.05 in broken condition and 0.87 percent in damaged condition.

8.1.2 Angkutan Darat**8.1.2 Land Transportation**

Dari tahun ke tahun, jumlah kendaraan bermotor yang diuji KIR semakin mengalami penurunan. Dari

From year to year, the number of motorized vehicles tested by KIR has decreased. From 7,752 vehicles in 2019,

7.752 kendaraan pada tahun 2019, 6.938 kendaraan pada tahun 2020, 2.723 kendaraan pada tahun 2021, dan menjadi hanya 2.616 kendaraan pada tahun 2022.

Jumlah terminal di Kabupaten Muara Enim sebanyak 2 unit dengan kondisi baik.

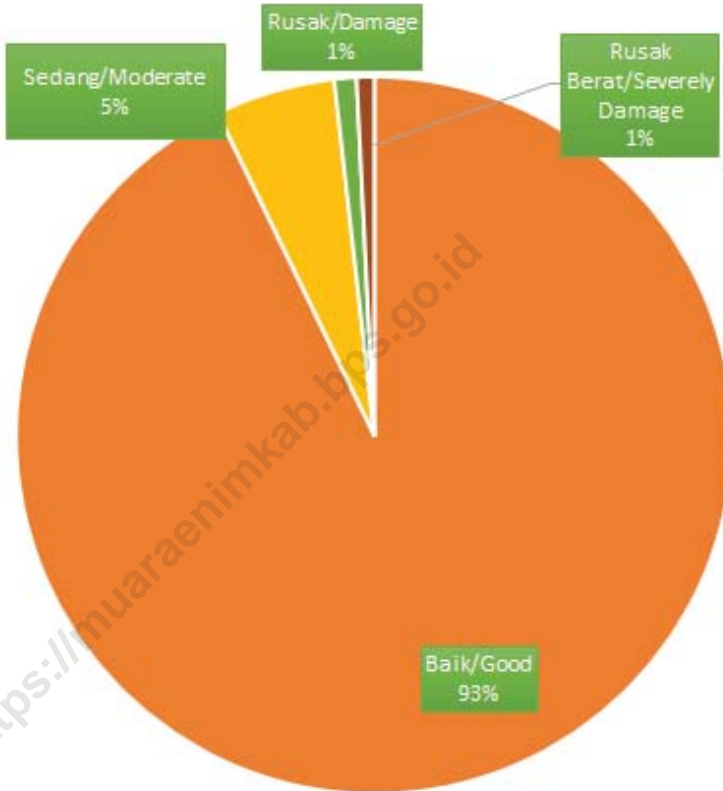
6,938 vehicles in 2020, 2,723 vehicles in 2021, and only 2,616 vehicles in 2022.

The number of terminals in Muara Enim Regency was 2 units with good condition.

<https://muaraenimkab.bps.go.id>

Gambar 8.1
Figures

Persentase Jalan Menurut Kondisi Jalan di Kabupaten Muara Enim, 2022
Percentage of Roads by Condition of Roads in Muara Enim Regency, 2022



Catatan/Note: ¹ Hanya Jalan Kabupaten/Just Regency's Road

Sumber/Source: Dinas Pekerjaan Umum dan Penataan Ruang Kabupaten Muara Enim/ Public Work and Spatial Planning Service of Muara Enim Regency

8.1 TRANSPORTASI TRANSPORTATION

Tabel 8.1.1 Panjang Jalan¹ Menurut Tingkat Kewenangan Pemerintahan di Kabupaten Muara Enim (km), 2020–2022
Length of Roads¹ by Level of Government Authority in Muara Enim Regency (km), 2020–2022

Tingkat Kewenangan Pemerintahan <i>Level of Government Authority</i>	2020	2021	2022
(1)	(2)	(3)	(4)
Negara ² /State ²	212,30	212,30	...
Provinsi/Province	184,17	184,17	...
Kabupaten/Kota <i>Regency/Municipality</i>	1 396,51	1 400,68	1 407,15
Jumlah/Total	1 792,98	1 797,15	...

Catatan/Note: ¹ Data tidak termasuk panjang jalan tol/*Excluding toll road*

² Berdasarkan Keputusan Menteri Pekerjaan Umum dan Perumahan Rakyat No. 248/KPTS/M/2016/*Based on Public Work and Public Housing Ministerial Decree No. 248/KPTS/M/2016*

Sumber/Source: Dinas Pekerjaan Umum dan Penataan Ruang Kabupaten Muara Enim/ *Public Work and Spatial Planning Service of Muara Enim Regency*

Tabel 8.1.2 Panjang Jalan Menurut Jenis Permukaan Jalan di Kabupaten Muara Enim (km), 2020–2022
Table 8.1.2 Length of Roads by Type of Road Surface in Muara Enim Regency (km), 2020–2022

Jenis Permukaan Jalan Type of Road Surface	2020 ¹	2021 ¹	2022 ¹
(1)	(2)	(3)	(4)
Aspal/Paved	970,45	978,60	988,60
Kerikil/Gravel	100,83	88,20	78,20
Tanah/Soil	48,73	34,78	38,25
Lainnya/Others	276,50	299,10	302,10
Jumlah/Total	1 396,51	1 400,68	1 407,15

Catatan/Note: ¹ Hanya Jalan Kabupaten/Just Regency's Road

Sumber/Source: Dinas Pekerjaan Umum dan Penataan Ruang Kabupaten Muara Enim/ Public Work and Spatial Planning Service of Muara Enim Regency

Tabel 8.1.3 Panjang Jalan Menurut Kondisi Jalan di Kabupaten Muara Enim (km), 2020–2022
Length of Roads by Condition of Roads in Muara Enim Regency (km), 2020–2022

Kondisi Jalan Condition of Roads	2020 ¹	2021 ¹	2022 ¹
(1)	(2)	(3)	(4)
Baik/Good	1 248,19	1 277,70	1 305,70
Sedang/Moderate	114,96	96,20	76,20
Rusak/Damage	18,90	14,66	14,13
Rusak Berat/Severely Damage	14,46	12,12	11,12
Jumlah/Total	1 396,51	1 400,68	1 407,15

Catatan/Note: ¹ Hanya Jalan Kabupaten/Just Regency's Road

Sumber/Source: Dinas Pekerjaan Umum dan Penataan Ruang Kabupaten Muara Enim/ Public Work and Spatial Planning Service of Muara Enim Regency

Tabel
Table 8.1.4**Jumlah Kendaraan Bermotor menurut Jenis dan Plat Nomor Kendaraan, 2021**
Number of Motor Vehicles by Type and Number Plate of Vehicles, 2021

Jenis Kendaraan <i>Type of Vehicles</i>	Hitam <i>Black</i>	Merah <i>Red</i>	Kuning <i>Yellow</i>	Jumlah <i>Total</i>
(1)	(2)	(3)	(4)	(5)
Sedan	235	-	-	235
Jeep	1 113	21	-	1 134
Minibus	12 826	303	-	13 129
Microbus	70	11	9	90
Pickup	3 088	15	-	3 103
L. Truck	844	29	15	888
Truck	130	1	13	144
Sepeda Motor (R2-R3)	44 721	715	-	45 436
Jumlah/Total	63 027	1 095	37	64 159

Sumber/Source: Dinas Perhubungan/Department of Transportation

Tabel
Table 8.1.5**Jumlah Kendaraan Bermotor yang Diuji pada Cabang-cabang Dinas LLAJR menurut Tipe di Kabupaten Muara Enim, 2019-2022**
Number of Motor Vehicles Tested in LLAJR Service by Types in Muara Enim Regency, 2019-2022

Jenis Kendaraan Type of Vehicles	2019	2020	2021	2022
(1)	(2)	(3)	(4)	(5)
M P U	-	-	-	-
Mobil Bus	164	129	81	104
Mobil Barang	7 019	6 808	2 612	2 478
Kendaraan Khusus	18	1	23	26
Kereta Tempelan	32	-	7	8
Kereta Gandeng	19	-	-	-
Jumlah/Total	7 252	6 938	2 723	2 616

Sumber/Source: Dinas Perhubungan/Department of Transportation

Tabel
Table 8.1.6

**Jumlah Kendaraan Angkutan Darat yang Diuji KIR
Menurut Jenisnya di Kabupaten Muara Enim, 2019-
2022**
*Number of Motor Vehicles Tested KIR by Type in Muara Enim
Regency, 2019-2022*

Jenis Kendaraan <i>Type of Vehicles</i>	2019	2020	2021	2022
(1)	(2)	(3)	(4)	(5)
Bus Umum/ <i>Public Bus</i>	-	-	18	30
Bus Tak Umum/ <i>Non Public Bus</i>	164	129	63	74
Mobil Penumpang Umum/ <i>Taxi</i>	-	-	-	-
Mobil Penumpang Tak Umum/ <i>Non Taxi</i>	-	-	-	-
Truk Umum/ <i>Commercial Truck</i>	-	-	2	10
Truk Tak Umum/ <i>Non Commercial Truck</i>	4 679	3 099	364	347
Pick Up Umum/ <i>Commercial Pick Up</i>	-	-	-	-
Pick Up Tak Umum/ <i>Non Commercial Pick Up</i>	2 340	3 709	2 246	2 121
Sepeda Motor/ <i>Motorcycle</i>	-	-	-	-
Tempelan/	32	-	7	8
Kereta Khusus/	-	1	23	26
Kereta Gandeng/	19	-	-	-
Jumlah/Total	7 234	6 938	2 723	2 616

Sumber/*Source*: Dinas Perhubungan/*Department of Transportation*

Tabel 8.1.7 **Sarana dan Prasarana Perhubungan di Kabupaten Muara Enim, 2022**
Table **Facilities and Infrastructure of Transportation in Muara Enim Regency, 2022**

Infrastruktur Perhubungan <i>Infrastructure of Transportation</i>	Pelabuhan Laut <i>Sea Harbor</i>	Bandar Udara <i>Airport</i>	Terminal <i>Terminals</i>	Stasiun Kereta Api <i>Railway Station</i>	Dermaga Penyebrangan <i>Crossing Quay</i>
(1)	(2)	(3)	(4)	(5)	(6)
Jumlah (unit)	-	-	2	1	-
Kondisi Fisik (Baik/Sedang)	-	-	Baik	Baik	-
Kapasitas/Daya Tampung (Pengunjung)	-	-	190 (Muara Enim dan 60 Bantingan)	...	-
Jumlah Rata-Rata Kapal, Kereta Api, Pesawat, Bis, atau Angkutan Lainnya Setiap Hari	-	-	12 (Muara Enim dan 25 Bantingan)	...	-

Sumber/Source: Dinas Perhubungan/Department of Transportation

8.2 KOMUNIKASI COMMUNICATION

Tabel 8.2.1 Jumlah Kantor Pos Pembantu¹ Menurut Kecamatan di Kabupaten Muara Enim, 2019–2022
Number of Post Offices Subsidiaries¹ by Subdistrict in Muara Enim Regency, 2019–2022

Kecamatan Subdistrict	2019	2020	2021	2022
(1)	(2)	(3)	(4)	(5)
Semendo Darat Laut	1	1	1	1
Semendo Darat Ulu	-	-	-	-
Semendo Darat Tengah	-	-	-	-
Tanjung Agung	1	1	1	1
Panang Enim	-	-	-	-
Rambang	1	1	1	1
Lubai	1	1	1	1
Lubai Ulu	-	-	-	-
Lawang Kidul	1	1	1	1
Muara Enim	2	1	1	3
Ujan Mas	-	-	-	-
Gunung Megang	1	1	1	1
Benakat	-	-	-	-
Belimbing	-	-	-	-
Rambang Niru	1	1	1	1
Empat Petulai Dangku	-	-	-	-
Gelumbang	1	1	1	1
Lembak	1	1	1	1
Sungai Rotan	-	-	-	-
Muara Belida	-	-	-	-
Kelekar	-	-	-	-
Belida Darat	-	-	-	-
Muara Enim	11	10	10	12

Catatan/Note: ¹Kantor Pos Cabang Luar dan Dalam Kota/Post Offices Branch Outside and Inner

Sumber/Source: Kantor Pos Pemeriksa, Kabupaten Muara Enim/Post Offices Check, Muara Enim Regency

09

KOPERASI DAN HARGA-HARGA COOPERATIVE AND PRICES

Jumlah Koperasi Menurut Jenis

KUD

59



KOPKAR

15



Lainnya

253



PENJELASAN TEKNIS

1. Koperasi adalah badan usaha yang beranggotakan orang seorang atau badan hukum koperasi dengan melandaskan kegiatannya berdasarkan prinsip koperasi sekaligus sebagai gerakan ekonomi rakyat yang berdasar atas asas kekeluargaan.
2. Koperasi merupakan suatu kumpulan orang-orang untuk bekerja sama demi kesejahteraan bersama. Koperasi Indonesia lahir pada 12 Juli 1947. Usaha koperasi di Indonesia berlandaskan pada Undang Undang No. 25 Tahun 1992. Berdasarkan undang-undang tersebut gerak langkah koperasi menjadi lebih leluasa karena perkumpulan koperasi dianggap sama dengan bentuk badan usaha lain.
3. Unit usaha simpan pinjam merupakan jenis usaha yang banyak dijalankan oleh koperasi. Selain menguntungkan, kegiatan ini dinilai sangat membantu anggotanya dalam hal keuangan serta menggalakkan semangat untuk menabung. Jadi, usaha simpan pinjam ini adalah salah satu usaha lembaga keuangan non bank yang dilakukan dengan cara menghimpun dana dan menyalurkannya dari dan untuk anggota, calon anggota, dan koperasi lain.

TECHNICAL NOTES

1. *Cooperative is an establishment that its members are people or establishments with legal status of cooperative and its activities based on people economic movement.*
2. *Cooperative is a collection of people to work together for the common welfare. Indonesian cooperative was born on 12 July 1947. The cooperative business in Indonesia is based on Law No. 25 of 1992. Under these laws, cooperative growth become more flexible because cooperative societies are treated assame as other forms of business entities.*
3. *Savings and loan business unit is a type of business that are run by cooperatives. Besides profitable, this activity is very benefitits members in terms of finance and promoting the spirit of saving. Thus, savings and loan businessis one of the non-bank financial institutions that is undertaken in a way to collect funds and distribute it from and for members, prospective members, and other cooperatives.*

4. Indeks Harga Konsumen (IHK) merupakan indikator inflasi yang dihitung setiap bulan berdasarkan perkembangan harga barang-barang dan jasa-jasa yang dikonsumsi rumah tangga di 2 (dua) kota di Provinsi Sumatera Selatan yaitu Kota Palembang dan Kota Lubuk Linggau. Kabupaten Muara Enim mengambil data Kota Palembang sebagai kota yang lebih dekat daripada Kota Lubuk Linggau
4. *The Consumer Price Index (CPI) is an indicator of inflation, which is calculated every month based on the price movement of a market basket of goods and services consumed by household in two cities at Sumatera Selatan: i.e. Palembang City and Lubuk Linggau City. Muara Enim Regency take the data from Palembang Municipality as the city is nearer than Lubuk Linggau Municipality.*
5. Laju Inflasi menggambarkan kecenderungan naiknya harga barang dan jasa secara umum yang berlangsung secara terus menerus pada periode tertentu.
5. *Inflation illustrates the tendency rising price of goods and services in general which continues over a certain periode.*
6. Metode yang digunakan dalam penghitungan IHK adalah Formula Laspeyres yang telah dimodifikasi, yaitu:
6. *The method used in calculating CPI is the modified Laspeyres formula as follow:*

$$I_n = \frac{\sum \frac{P_n}{P_{n-1}} P_{n-1} \cdot Q_0}{\sum P_0 Q_0} \times 100$$

$$I_n = \frac{\sum \frac{P_n}{P_{n-1}} P_{n-1} \cdot Q_0}{\sum P_0 Q_0} \times 100$$

dimana:

- I_n = Indeks bulanan
- P_n = Harga pada bulan ke-n
- P_{n-1} = Harga pada bulan ke-(n-1)
- P_0 = Harga pada tahun dasar
- Q_0 = Kuantitas pada tahun dasar

where:

- I_n = Monthly index
- P_n = Price in month n
- P_{n-1} = Price in month (n-1)
- P_0 = Price in the base year
- Q_0 = Quantity in the base year

7. Persentase (%) perubahan IHK (laju inflasi/deflasi) bulanan diperoleh dari:
7. *The percentage change of the monthly CPI (inflation/deflation rate) is obtained from:*

$$\frac{I_n - I_{n-1}}{I_{n-1}} \times 100$$

$$\frac{I_n - I_{n-1}}{I_{n-1}} \times 100$$

dimana:

I_n = IHK bulan n

I_{n-1} = IHK bulan n-1

Inflasi jika nilainya > 0

Deflasi jika nilainya < 0

Persentase perubahan IHK dalam satu tahun dihitung dengan menggunakan metode point to point, tetapi sebelum April 1998 menggunakan metode kumulatif bulanan.

where :

I_n = CPI for month n

I_{n-1} = CPI for month n-1

Inflation if the value > 0

Deflation if the value < 0

The percentage change of the yearly CPI is calculated by using point-to-point method, but before April 1998, the monthly cumulative method is used.

ULASAN**DESCRIPTION****Koperasi**

Perekonomian Indonesia didukung oleh tiga sektor usaha, yaitu sektor swasta, pemerintah (BUMN) dan koperasi atas dasar interpretasi pasal 33 UUD 1945 (Perekonomian disusun sebagai usaha bersama berdasarkan asas kekeluargaan) dengan pengertian bahwa badan usaha yang paling sesuai adalah koperasi.

Dari Tabel 9.1 terlihat bahwa jumlah koperasi aktif di Kabupaten Muara Enim pada tahun 2022 berjumlah sebanyak 377 unit. Jumlah koperasi terbanyak berada di Kecamatan Muara Enim dengan 116 unit koperasi dan paling sedikit berada di Kecamatan Kelekar dan Benakat yaitu masing-masing 2 unit koperasi.

Harga-harga

Secara umum tingkat inflasi dihitung untuk melihat perubahan harga-harga konsumen pada berbagai kelompok komoditas. Pada tahun 2022 Komoditas tersebut dikelompokkan menjadi 11 kelompok yang semula hanya 7 kelompok, yaitu: kelompok makanan jadi, minuman, rokok dan tembakau, kelompok pakaian dan alas kaki, kelompok perumahan, kelompok perlengkapan, peralatan, dan pemeliharaan rutin rumah tangga,

Cooperatives

Indonesia's economy is supported by three sectors, namely the private sector, government (SOEs) and cooperatives on the basis of the interpretation of Article 33 of the 1945 Constitution (the economy is structured as a joint venture based on the principle of hardness luargaan) with the understanding that the most appropriate business entity that is cooperative.

From Table 9.1 shows that the number of active cooperative in Muara Enim Regency in 2022 amounted to as much as 377 unit. The most number of cooperative is Muara Enim Subdistrict with 116 units of cooperatives and the lowest number of cooperative is Kelekar and Benakat Subdistricts with each 2 units of cooperative.

Prices

Generally, the rate of inflation calculated to describe the changes of prices of various group of commodities. In 2022 these commodities were grouped into 11 groups, originally only 7 groups i.e Food, Drinks, and Tobacco group, Clothing and Footwear group, Housing group, Water, Electricity, and Household Fuel group, Household Equipment, Tools, and Routine Maintenance group, Health group, Transportation group, Information, Communication, and

kelompok kesehatan, kelompok transportasi, kelompok informasi, komunikasi, dan jasa keuangan, kelompok rekreasi, olahraga, dan budaya, kelompok pendidikan, kelompok penyediaan makanan dan minuman/restoran dan kelompok perawatan pribadi dan jasa lainnya.

Financial Services group, Recreation, Sports, and Culture group, Education group, Food and Beverage Providers/ Restaurant group, and Personal Care and Other Services group.

Selama tahun 2022, inflasi tertinggi di Kota Palembang terjadi pada pada bulan September yang mencapai 1,28 sedangkan deflasi tertinggi terjadi pada bulan Agustus yang mencapai -0,85.

In 2022, the highest rate of inflation in Palembang Municipality occurred in September with 1.28 while the highest deflation occurred in August with -0.85.

<https://muaraenimkab.bps.go.id>

Tabel 9.1
Table**Jumlah Koperasi Aktif Menurut Kecamatan di Kabupaten Muara Enim, 2019–2022**
Number of Active Cooperative by Subdistrict in Muara Enim Regency, 2019–2022

Kecamatan Subdistrict	2019	2020	2021	220223
(1)	(2)	(3)	(4)	(5)
Semendo Darat Laut	9	9	10	14
Semendo Darat Ulu	5	5	5	5
Semendo Darat Tengah	5	5	5	11
Tanjung Agung	14	14	14	15
Panang Enim	7	7	7	9
Rambang	12	12	12	11
Lubai	5	5	7	13
Lubai Ulu	11	11	11	11
Lawang Kidul	89	89	90	78
Muara Enim	111	112	114	116
Ujan Mas	6	6	7	9
Gunung Megang	11	11	11	10
Benakat	3	3	3	2
Belimbing	3	3	3	3
Rambang Niru	15	15	15	16
Empat Petulai Dangku	30	30	30	9
Gelumbang	19	19	19	15
Lembak	2	2	2	4
Sungai Rotan	6	6	6	14
Muara Belida	2	2	2	7
Kelekar	1	1	1	2
Belida Darat	2	2	2	3
Muara Enim	368	369	376	377

Sumber/Source: Dinas Koperasi, Usaha Kecil dan Menengah Kabupaten Muara Enim/ *Cooperatives, Small and Medium Enterprises Services of Muara Enim Regency*

Tabel
Table 9.2**Jumlah Koperasi Menurut Jenis Koperasi dan Kecamatan di Kabupaten Muara Enim, 2022**
Number of Cooperative by Kind of Cooperative and Subdistrict in Muara Enim Regency, 2022

Kecamatan Subdistrict	Jenis Koperasi/ Kind of Cooperative						Jumlah Total
	KUD	KPRI	KOPKAR	KOPPAS	KOPWAN	Lainnya Other	
(1)	(2)	(3)	(4)	(5)	(6)	(7)	(8)
Semendo Darat Laut	4	-	-	-	-	10	14
Semendo Darat Ulu	2	-	-	-	-	4	6
Semendo Darat Tengah	4	-	-	-	-	6	10
Tanjung Agung	1	1	1	-	-	14	17
Panang Enim	1	-	-	-	-	6	7
Rambang	3	-	-	-	-	8	11
Lubai	9	-	-	-	-	4	13
Lubai Ulu	3	-	-	-	-	8	11
Lawang Kidul	2	3	8	1	1	63	78
Muara Enim	4	34	3	3	4	68	116
Ujan Mas	3	-	-	-	-	6	9
Gunung Megang	3	-	-	-	-	7	10
Benakat	1	-	-	-	-	1	2
Belimbing	2	-	-	-	-	1	3
Rambang Niru	6	-	1	-	-	9	16
Empat Petulai Dangku	1	-	2	-	-	6	9
Gelumbang	4	2	-	-	-	9	15
Lembak	1	1	-	-	-	2	4
Sungai Rotan	3	-	-	-	-	11	14
Muara Belida	1	-	-	-	-	6	7
Kelekar	1	-	-	-	-	1	2
Belida Darat	-	-	-	-	-	3	3
Muara Enim	59	41	15	4	5	253	377

Sumber/Source: Dinas Koperasi, Usaha Kecil dan Menengah Kabupaten Muara Enim/ Cooperatives, Small and Medium Enterprises Services of Muara Enim Regency

Tabel
Table 9.3**Indeks Harga Konsumen per Bulan Menurut Kelompok Pengeluaran (2018=100) di Kota Palembang, 2022**
Consumer Price Index per Month by Expenditure Group (2018=100) in Palembang Municipality, 2022

Bulan Month	Makanan, Minuman dan Tembakau Food, Beverages and Tobacco	Pakaian dan Alas Kaki Clothing and Footwear	Perumahan, Air, Listrik, dan Bahan Bakar Rumah Tangga Housing, Water, Electricity, and Household Fuels
(1)	(2)	(3)	(4)
Januari/January	109,70	106,44	106,08
Februari/February	109,00	106,50	106,19
Maret/March	110,82	106,67	106,70
April/April	112,99	107,31	106,85
Mei/May	114,63	107,94	106,93
Juni/June	117,57	108,08	106,99
Juli/July	119,53	109,34	107,08
Agustus/August	116,15	109,43	107,13
September/September	115,59	109,59	107,33
Oktober/October	114,07	109,61	107,41
November/November	113,89	109,85	107,44
Desember/December	115,48	109,84	107,35
2022	114,12	108,38	106,96

Lanjutan Tabel/*Continued Table* 9.3

Bulan Month	Perlengkapan, Peralatan, dan Pemeliharaan Rutin Rumah Tangga Furnishing, Household Equipment and Routine Household Maintenance	Kesehatan Health	Transportasi Transport
(1)	(5)	(6)	(7)
Januari/ <i>January</i>	108,44	105,66	102,80
Februari/ <i>February</i>	109,17	106,63	103,14
Maret/ <i>March</i>	109,66	106,69	103,04
April/ <i>April</i>	110,70	106,75	104,49
Mei/ <i>May</i>	111,35	107,20	106,01
Juni/ <i>June</i>	111,63	107,29	106,11
Juli/ <i>July</i>	111,89	107,44	107,60
Agustus/ <i>August</i>	112,12	107,56	106,91
September/ <i>September</i>	113,33	108,20	119,26
Oktober/ <i>October</i>	113,34	108,21	120,39
November/ <i>November</i>	113,22	108,23	119,88
Desember/ <i>December</i>	113,21	108,23	120,13
2022	111,51	107,34	109,98

Lanjutan Tabel/Continued Table 9.3

Bulan Month	Informasi, Komunikasi, dan Jasa Keuangan Information, Communication and Financial Services	Rekreasi, Olahraga, dan Budaya Recreation, Sport, and Culture	Pendidikan Education
(1)	(8)	(9)	(10)
Januari/January	101,74	110,78	110,75
Februari/February	101,74	110,84	111,54
Maret/March	101,74	110,84	111,54
April/April	101,74	111,35	111,54
Mei/May	101,74	112,71	111,54
Juni/June	101,76	113,64	111,54
Juli/July	101,76	113,78	112,07
Agustus/August	101,76	114,50	112,07
September/September	101,84	116,49	112,07
Oktober/October	101,84	116,54	115,06
November/November	101,84	116,54	115,06
Desember/December	101,84	116,54	115,06
2022	101,78	113,71	112,49

Lanjutan Tabel/*Continued Table* 9.3

Bulan Month	Penyediaan Makanan dan Minuman/Restoran Food and Beverage Services/Restaurant	Perawatan Pribadi dan Jasa Lainnya Personal Care and Other Services	Umum General
(1)	(11)	(12)	(13)
Januari/ <i>January</i>	107,84	112,85	107,55
Februari/ <i>February</i>	107,87	113,31	107,54
Maret/ <i>March</i>	107,93	114,59	108,29
April/ <i>April</i>	108,30	115,97	109,33
Mei/ <i>May</i>	108,62	117,47	110,22
Juni/ <i>June</i>	109,11	117,72	111,21
Juli/ <i>July</i>	109,32	116,86	112,06
Agustus/ <i>August</i>	109,98	117,31	111,10
September/ <i>September</i>	110,24	117,72	112,53
Oktober/ <i>October</i>	110,69	117,89	112,42
November/ <i>November</i>	110,87	118,09	112,36
Desember/ <i>December</i>	110,97	118,83	112,89
2022	109,31	116,55	110,63

Sumber/*Source*: BPS, Survei Harga Konsumen/*BPS-Statistics Indonesia, Consumer Price Survey*

Tabel
Table 9.4**Laju Inflasi Bulanan Menurut Kelompok Pengeluaran
(2018=100) di Kota Palembang, 2022**
**Monthly Inflation Rate by Expenditure Group (2018=100) in
Palembang Municipality, 2022**

Bulan Month	Makanan, Minuman dan Tembakau Food, Beverages and Tobacco	Pakaian dan Alas Kaki Clothing and Footwear	Perumahan, Air, Listrik, dan Bahan Bakar Rumah Tangga Housing, Water, Electricity, and Household Fuels
(1)	(2)	(3)	(4)
Januari/January	1,69	0,08	1,24
Februari/February	-0,64	0,06	0,10
Maret/March	1,67	0,16	0,48
April/April	1,96	0,60	0,14
Mei/May	1,45	0,59	0,07
Juni/June	2,56	0,13	0,06
Juli/July	1,67	1,17	0,08
Agustus/August	-2,83	0,08	0,05
September/September	-0,48	0,15	0,19
Oktober/October	-1,31	0,02	0,07
November/November	-0,16	0,22	0,03
Desember/December	1,40	-0,01	-0,08
2022	7,04	3,27	2,45

Lanjutan Tabel/*Continued Table 9.4*

Bulan <i>Month</i>	Perlengkapan, Peralatan, dan Pemeliharaan Rutin Rumah Tangga <i>Furnishing, Household Equipment and Routine Household Maintenance</i>	Kesehatan <i>Health</i>	Transportasi <i>Transport</i>
(1)	(5)	(6)	(7)
Januari/ <i>January</i>	0,80	0,03	0,31
Februari/ <i>February</i>	0,67	0,92	0,33
Maret/ <i>March</i>	0,45	0,06	-0,10
April/ <i>April</i>	0,95	0,06	1,41
Mei/ <i>May</i>	0,59	0,42	1,45
Juni/ <i>June</i>	0,25	0,08	0,09
Juli/ <i>July</i>	0,23	0,14	1,40
Agustus/ <i>August</i>	0,21	0,11	-0,64
September/ <i>September</i>	1,08	0,60	11,55
Oktober/ <i>October</i>	0,01	0,01	0,95
November/ <i>November</i>	-0,11	0,02	-0,42
Desember/ <i>December</i>	-0,01	0,00	0,21
2022	5,23	2,46	17,22

Lanjutan Tabel/Continued Table 9.4

Bulan Month	Informasi, Komunikasi, dan Jasa Keuangan Information, Communication and Financial Services	Rekreasi, Olahraga, dan Budaya Recreation, Sport, and Culture	Pendidikan Education
(1)	(8)	(9)	(10)
Januari/January	-0,13	1,72	0,08
Februari/February	0,00	0,05	0,71
Maret/March	0,00	0,00	0,00
April/April	0,00	0,46	0,00
Mei/May	0,00	1,22	0,00
Juni/June	0,02	0,83	0,00
Juli/July	0,00	0,12	0,48
Agustus/August	0,00	0,63	0,00
September/September	0,08	1,74	0,00
Oktober/October	0,00	0,04	2,67
November/November	0,00	0,00	0,00
Desember/December	0,00	0,00	0,00
2022	-0,03	7,01	3,98

Lanjutan Tabel/*Continued Table* 9.4

Bulan Month	Penyediaan Makanan dan Minuman/Restoran Food and Beverage Services/Restaurant	Perawatan Pribadi dan Jasa Lainnya Personal Care and Other Services	Umum General
(1)	(11)	(12)	(13)
Januari/January	1,19	0,04	0,94
Februari/February	0,03	0,41	-0,01
Maret/March	0,06	1,13	0,70
April/April	0,34	1,20	0,96
Mei/May	0,30	1,29	0,81
Juni/June	0,45	0,21	0,90
Juli/July	0,19	-0,73	0,76
Agustus/August	0,60	0,39	-0,85
September/September	0,24	0,35	1,28
Oktober/October	0,41	0,14	-0,10
November/November	0,16	0,17	-0,05
Desember/December	0,09	0,63	0,47
2022	4,13	5,35	5,95

Sumber/Source: BPS, Survei Harga Konsumen/BPS-Statistics Indonesia, Consumer Price Survey

10

PENGELUARAN PENDUDUK
POPULATION EXPENDITURE

Pengeluaran paling banyak untuk..



13,95% Pengeluaran per Kapita
merupakan
Makanan dan Minuman Jadi

24,50% Pengeluaran per Kapita
merupakan Perumahan dan
Fasilitas Rumah Tangga



PENJELASAN TEKNIS

1. Pengeluaran rata-rata per kapita adalah biaya yang dikeluarkan untuk konsumsi semua anggota rumah tangga selama sebulan baik yang berasal dari pembelian, pemberian maupun produksi sendiri dibagi dengan banyaknya anggota rumah tangga dalam rumah tangga tersebut.

TECHNICAL NOTES

1. *Per capita Average Expenditure is the cost spent for all household members consumption during the month, whether from purchasing, giving or own production, divided by the number of household members in the household.*

<https://muaraenimkab.bps.go.id>

ULASAN

Pengeluaran rumah tangga yang terdiri dari pengeluaran makanan dan bukan makanan dapat menggambarkan bagaimana penduduk mengalokasikan kebutuhan rumah tangga. Meskipun harga komoditas barang dan jasa antar daerah berbeda, nilai pengeluaran rumah tangga masih dapat menunjukkan perbedaan tingkat kesejahteraan penduduk antar kabupaten/kota khususnya dilihat dari segi ekonomi. Sehingga angka pengeluaran juga dapat dipakai untuk perbandingan antar wilayah/daerah.

Rata-rata pengeluaran per kapita penduduk pada tahun 2022 tercatat sebesar Rp 1.008.113 per bulan yang terdiri dari pengeluaran makanan sebesar Rp 561.011 dan non makanan sebesar Rp 447.102. Berdasarkan jenis pengeluarannya, pengeluaran per kapita makanan sebulan terbesar tahun 2022 digunakan untuk belanja kelompok makanan dan minuman jadi dan rokok yaitu masing-masing sebesar Rp 140.636 dan Rp 79.659. Sementara untuk pengeluaran per kapita non makanan sebulan terbesar digunakan untuk keperluan perumahan dan fasilitas rumah tangga serta untuk keperluan aneka barang dan jasa, masing-masing sebesar Rp 246.975 dan Rp 89.245.

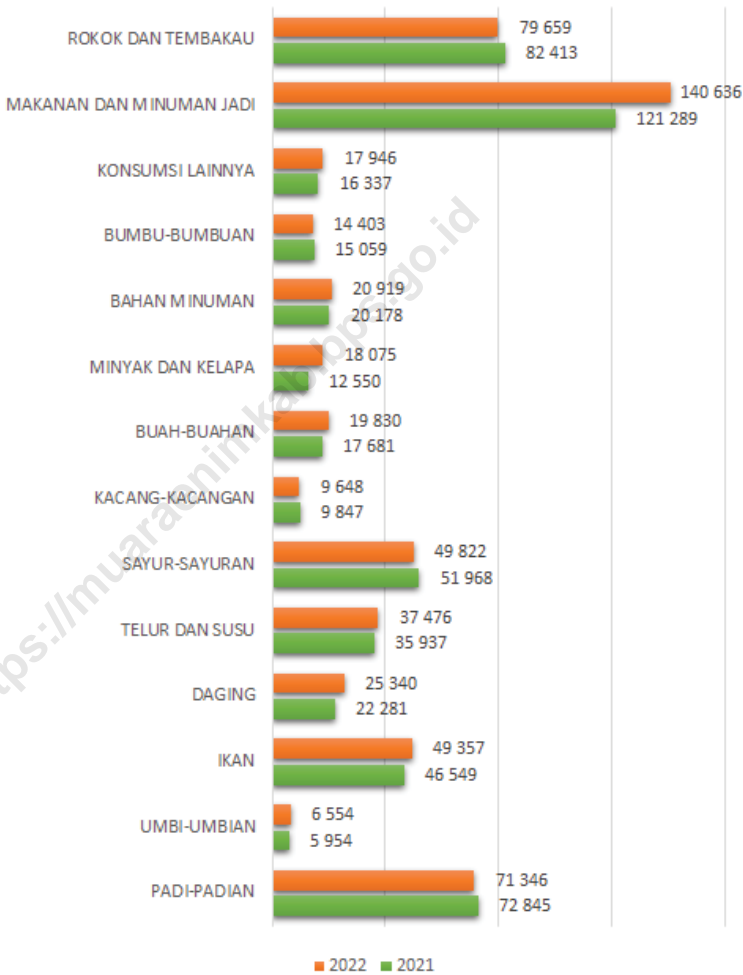
DESCRIPTION

The household expenditure which are classified into food and non-food consumption expenditure, could describe how community allocates their household spending. Although the prices of goods and services are different in the different area, the household expenditure figure can still reflect level of welfare amongst area, especially from an economic perspective. So that expenditure figures can also be used for comparisons between regions/regions.

The monthly average per capita expenditure in 2022 was recorded at Rp 1,008,113 which consisted of Rp 561,011 for food and Rp 447,102 for non-food. Based on the type of expenditure, monthly average per capita expenditure figure for food showed that prepared food and beverages and cigarettes group were two biggest consumptions in 2022. The values for each were Rp 140,636 and Rp 79,659. On the other hand, the monthly per capita expenditure for non-food was spent for housing and household facilities and miscellaneous goods and services. Those spending were Rp 246,975 and Rp 89,245.

Gambar 10.1
Figures

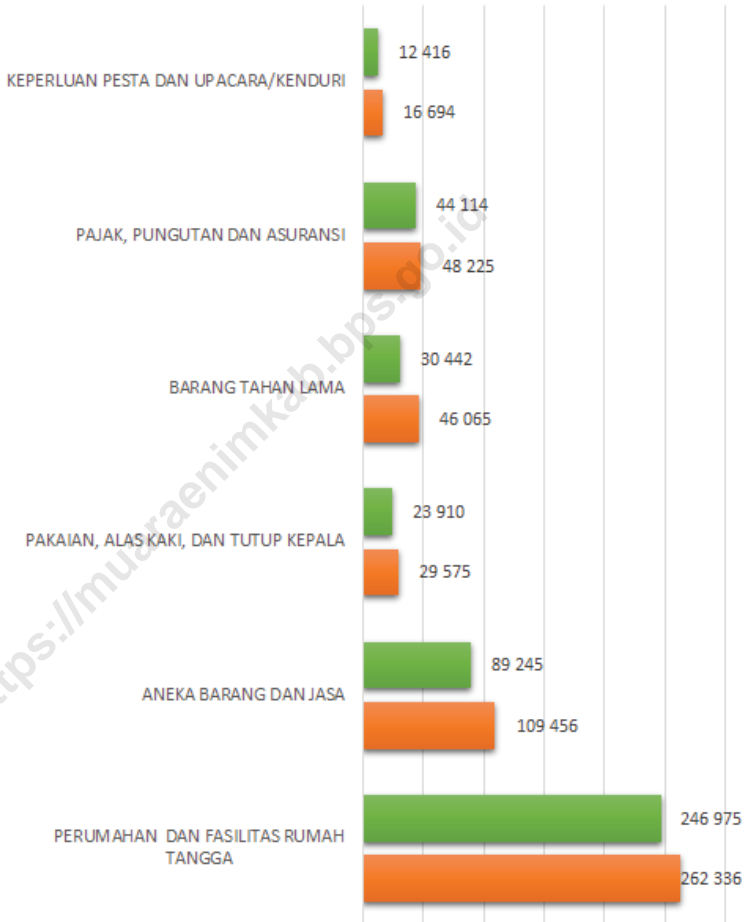
Rata-rata Pengeluaran per Kapita Sebulan Makanan Menurut Kelompok Komoditas (rupiah) di Kabupaten Muara Enim, 2021 dan 2022
Monthly Average Expenditure per Capita of Food by Commodity Group (rupiahs) in Muara Enim Regency, 2021 and 2022



Sumber/Source: BPS, Survei Sosial Ekonomi Nasional (Susenas) Maret 2021 dan Maret 2022/BPS-Statistics Indonesia, National Socioeconomic Survey

Gambar 10.2
Figures

Rata-rata Pengeluaran per Kapita Sebulan Non Makanan Menurut Kelompok Komoditas (rupiah) di Kabupaten Muara Enim, 2021 dan 2022
Monthly Average Expenditure per Capita of Non-Food by Commodity Group (rupiahs) in Muara Enim Regency, 2021 and 2022



Sumber/Source: BPS, Survei Sosial Ekonomi Nasional (Susenas) Maret 2021 dan Maret 2022/BPS-Statistics Indonesia, National Socioeconomic Survey

Tabel
Table 10.1**Rata-rata Pengeluaran per Kapita Sebulan Menurut
Kelompok Komoditas (rupiah) di Kabupaten Muara Enim,
2021 dan 2022**
*Monthly Average Expenditure per Capita by Commodity
Group (rupiahs) in Muara Enim Regency, 2021 and 2022*

Kelompok Komoditas/Commodity Group	2021	2022
(1)	(2)	(3)
Makanan/Food		
Padi-padian/ <i>Cereals</i>	72 845	71 346
Umbi-umbian/ <i>Tubers</i>	5 954	6 554
Ikan/udang/cumi/kerang/ <i>Fish/shrimp/common squid/shells</i>	46 549	49 357
Daging/ <i>Meat</i>	22 281	25 340
Telur dan susu/ <i>Eggs and milk</i>	35 937	37 476
Sayur-sayuran/ <i>Vegetables</i>	51 968	49 822
Kacang-kacangan/ <i>Legumes</i>	9 847	9 648
Buah-buahan/ <i>Fruits</i>	17 681	19 830
Minyak dan kelapa/ <i>Oil and coconut</i>	12 550	18 075
Bahan minuman/ <i>Beverage stuffs</i>	20 178	20 919
Bumbu-bumbuan/ <i>Spices</i>	15 059	14 403
Konsumsi lainnya/ <i>Miscellaneous food items</i>	16 337	17 946
Makanan dan minuman jadi/ <i>Prepared food and beverages</i>	121 289	140 636
Rokok/ <i>Cigarettes</i>	82 413	79 659
Jumlah makanan/Total food	530 887	561 011
Bukan makanan/Non-food		
Perumahan dan fasilitas rumah tangga/ <i>Housing and household facilities</i>	262 336	246 975
Aneka barang dan jasa/ <i>Goods and services</i>	109 456	89 245
Pakaian, alas kaki, dan tutup kepala/ <i>Clothing, footwear, and headgear</i>	29 575	23 910
Barang tahan lama/ <i>Durable goods</i>	46 065	30 442
Pajak, pungutan, dan asuransi/ <i>Taxes and insurance</i>	48 225	44 114
Keperluan pesta dan upacara/kenduri/ <i>Parties and ceremonies</i>	16 694	12 416
Jumlah bukan makanan/Total non-food	512 350	447 102
Jumlah/Total	1 043 238	1 008 113

Sumber/Source: BPS, Survei Sosial Ekonomi Nasional (Susenas) Maret 2021 dan Maret 2022/BPS-Statistics Indonesia, National Socioeconomic Survey

Tabel
Table 10.2

Persentase Pengeluaran per Kapita Sebulan Menurut Kelompok Komoditas di Kabupaten Muara Enim, 2021 dan 2022
Percentage of Monthly Expenditure per Capita by Commodity Group in Muara Enim Regency, 2021 and 2022

Kelompok Komoditas/Commodity Group	2021	2022
(1)	(2)	(3)
Makanan/Food		
Padi-padian/ <i>Cereals</i>	6,98	7,08
Umbi-umbian/ <i>Tubers</i>	0,57	0,65
Ikan/udang/cumi/kerang/ <i>Fish/shrimp/common squid/shells</i>	4,46	4,90
Daging/ <i>Meat</i>	2,14	2,51
Telur dan susu/ <i>Eggs and milk</i>	3,44	3,72
Sayur-sayuran/ <i>Vegetables</i>	4,98	4,94
Kacang-kacangan/ <i>Legumes</i>	0,94	0,96
Buah-buahan/ <i>Fruits</i>	1,69	1,97
Minyak dan kelapa/ <i>Oil and coconut</i>	1,20	1,79
Bahan minuman/ <i>Beverage stuffs</i>	1,93	2,08
Bumbu-bumbuan/ <i>Spices</i>	1,44	1,43
Konsumsi lainnya/ <i>Miscellaneous food items</i>	1,57	1,78
Makanan dan minuman jadi/ <i>Prepared food and beverages</i>	11,63	13,95
Rokok/ <i>Cigarettes</i>	7,90	7,90
Jumlah makanan/Total food	50,89	55,65
Bukan makanan/Non-food		
Perumahan dan fasilitas rumah tangga/ <i>Housing and household facilities</i>	25,15	24,50
Aneka barang dan jasa/ <i>Goods and services</i>	10,49	8,85
Pakaian, alas kaki, dan tutup kepala/ <i>Clothing, footwear, and headgear</i>	2,83	2,37
Barang tahan lama/ <i>Durable goods</i>	4,42	3,02
Pajak, pungutan, dan asuransi/ <i>Taxes and insurance</i>	4,62	4,38
Keperluan pesta dan upacara/kenduri/ <i>Parties and ceremonies</i>	1,60	1,23
Jumlah bukan makanan/Total non-food	49,11	44,35
Jumlah/Total	100,00	100,00

Sumber/Source: BPS, Survei Sosial Ekonomi Nasional (Susenas) Maret 2021 dan Maret 2022/BPS-Statistics Indonesia, National Socioeconomic Survey

Tabel
Table 10.3**Persentase Penduduk Menurut Golongan Pengeluaran Per Kapita Sebulan di Kabupaten Muara Enim, 2022**
Percentage of Population by Class of Monthly Expenditure per Capita in Muara Enim Regency, 2022

Golongan Pengeluaran Per Kapita Sebulan (rupiah) Class of Monthly Expenditure per Capita (rupiahs)	2021	2022
(1)	(2)	(3)
< 150 000	0,00	0,00
150 000–199 999	0,00	0,00
200 000–299 999	1,18	1,10
300 000–499 999	16,62	13,69
500 000–749 999	25,34	30,59
750 000–999 999	18,88	18,73
1 000 000–1 499 999	19,52	20,45
> 1 500 000	18,46	15,45
Jumlah/Total	100,00	100,00

Sumber/Source: BPS, Survei Sosial Ekonomi Nasional (Susenas) Maret 2021 dan Maret 2022/BPS-Statistics Indonesia, National Socioeconomic Survey



11

**PERDAGANGAN
TRADE**

**128
PASAR
DI MUARA ENIM**

**TERSEBAR DI KECAMATAN- KECAMATAN
DI KABUPATEN MUARA ENIM**

PENJELASAN TEKNIS

1. Pasar merupakan wadah kegiatan masyarakat dalam melakukan perdagangan. Hingga saat ini pasar tradisional dianggap sebagai pondasi dasar perekonomian di setiap wilayah.
2. Pasar Tradisional/Pasar Rakyat adalah adalah pasar yang dibangun dan dikelola oleh Pemerintah, Pemerintah Daerah, Swasta, BUMN dan BUMD termasuk kerjasama dengan swasta dengan tempat usaha berupa toko, kios, los dan tenda yang dimiliki/dikelola oleh pedagang kecil, menengah, swadaya masyarakat atau koperasi dengan usaha kecil, modal kecil dan dengan proses jual beli dagangan melalui tawar menawar. Kebanyakan menjual kebutuhan sehari-hari seperti bahan makanan berupa ikan, buah, sayur-sayuran, telur, daging, kain, pakaian, kue-kue, dan lain-lain.
3. Pasar diklasifikasikan atas 4 (empat) tipe (Permendag No. 37/M-DAG/PER/5/2017), yaitu:
 - i. Tipe A; Pasar dengan operasional pasar harian, jumlah kapasitas pedagang paling sedikit 400 orang, dan/ atau luas lahan paling sedikit 5.000 m².
 - ii. Tipe B; Pasar dengan operasional pasar paling sedikit 3 hari dalam 1 minggu, jumlah

TECHNICAL NOTES

1. *The market is a forum for community activities in conducting trade. Until now, traditional markets are considered as the basic foundation of the economy in each region.*
2. *Traditional Market / People Market is a market developed and managed by the Government, Regional Government, Private Sector, BUMN and BUMD including cooperation with the private sector with business premises in the form of shops, kiosks, booths and tents owned / managed by small, medium, non-governmental traders or cooperatives with small businesses, small capital and with the process of buying and selling merchandise through bargaining. Most sell daily necessities such as food in the form of fish, fruit, vegetables, eggs, meat, cloth, clothing, cakes, and others.*
3. *The market is classified into 4 (four) types (Permendag No. 37 / M-DAG / PER / 5/2017), namely:*
 - i. *A Types of Market with daily market operations, the total capacity of traders at least 400 people, and / or the most land area a little 5,000 m².*
 - ii. *B Pasar type with a market operation of at least 3 days a week, a total merchant capacity of at least 275 people, and / or an area of at*

- kapasitas pedagang paling sedikit 275 orang, dan/atau luas lahan paling sedikit 4.000 m².
- iii. Tipe C; Pasar dengan operasional pasar paling sedikit 2 kali dalam 1 minggu, jumlah kapasitas pedagang paling sedikit 200 orang, dan/atau luas lahan paling sedikit 3.000 m².
- iv. Tipe D; Pasar dengan operasional pasar paling sedikit 1 kali dalam 1 minggu, jumlah kapasitas pedagang paling sedikit 100 orang, dan/atau luas lahan paling sedikit 2.000 m².
4. Profil Pasar Tradisional, Pusat Perbelanjaan, dan Toko Modern Tahun 2018⁵. Toko Modern adalah toko dengan sistem pelayanan mandiri, menjual jenis barang secara eceran yang berbentuk minimarket, supermarket, department store, hypermarket ataupun grosir yang berbentuk perkulakan. Pada kegiatan ini, toko modern yang dimaksud adalah toko modern yang memiliki luas lantai lebih dari 400 M² (empat ratus meter persegi). Dengan demikian, berdasarkan Permendag No: 70/M-DAG/PER/12/2013, toko modern yang dimaksud pada kegiatan ini adalah supermarket, department store, hypermarket ataupun grosir yang berbentuk perkulakan.
- least 4,000 m².*
- iii. C Pasar type with a market operation of at least 2 times a week, a total merchant capacity of at least 200 people, and / or a land area of at least 3,000 m².*
- iv. Types of D Pasar with a market operation of at least once a week, a number of traders with a capacity of at least 100 people, and / or an area of land of at least 2,000 m².*
4. *Profile of Traditional Markets, Shopping Centers, and Modern Stores in 2018⁵. Modern Stores are shops with self-service systems, selling types of goods in the form of minimarkets, supermarkets, department stores, hypermarkets or wholesalers in the form of grocery stores. In this activity, the modern store in question is a modern shop that has a floor area of more than 400 M² (four hundred square meters). Thus, based on Permendag No: 70 / M-DAG / PER / 12/2013, the modern stores referred to in this activity are supermarkets, department stores, hypermarkets or wholesalers in the form of retailers.*

ULASAN

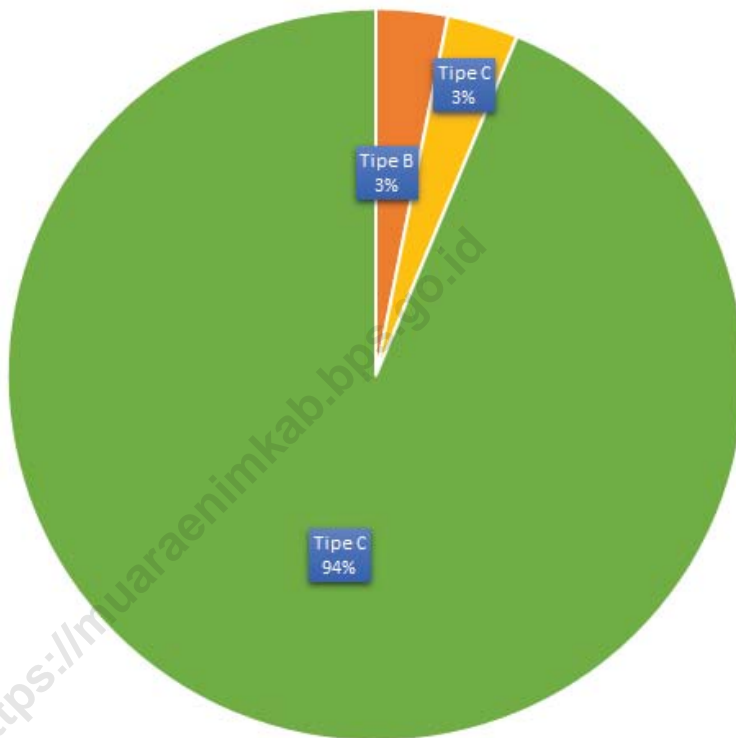
Sarana Perdagangan di Kabupaten Muara Enim mengalami perubahan dibandingkan tahun 2019. Jumlah pasar bertambah dari 86 pada tahun 2019, menjadi 127 pada tahun 2020, namun mengalami penurunan menjadi 125 pada tahun 2021, dan kembali bertambah menjadi 128 pada tahun 2022. Pasar yang tercatat pada tabel 11.1 merupakan Pasar Rakyat. Pasar Rakyat terdiri atas toko, kios, los, dan/atau tenda yang dimiliki/dikelola oleh pedagang kecil dan menengah, swadaya masyarakat, dan/atau koperasi. Di Kabupaten Muara Enim, belum ada pasar tipe A, hanya ada 4 pasar yang termasuk dalam tipe pasar B, 4 pasar tipe C, dan sisanya yang lain merupakan pasar tipe D.

DESCRIPTION

Trading facilities in Muara Enim Regency have changed compared to 2019. The number of markets increased from 86 in 2019 to 127 in 2020, but decreased to 125 in 2021, and increased again to 128 in 2022. The markets listed in the table 11.1 is the People's Market. People's Markets consist of shops, kiosks, booths and/or tents owned/managed by small and medium traders, non-governmental organizations and/or cooperatives. In Muara Enim Regency, there is no type A market yet, there are only 4 markets that are included in the type B market, 4 markets are type C, and the rest are type D markets.

Gambar 11.1
Figures

Jumlah Pasar Rakyat Menurut Tipe di Kabupaten Muara Enim (%) , 2022
Number of Public Market by Types in Muara Enim Regency (%) , 2022



Sumber/Source: Dinas Perdagangan Kabupaten Muara Enim/Trading Services of Muara Enim Regency

Tabel
Table 11.1

**Jumlah Sarana Perdagangan Menurut Jenisnya di
Kabupaten Muara Enim, 2019–2022**
**Number of Trading Facilities by Type of Facility in Muara
Enim Regency, 2019–2022**

Jenis Sarana Perdagangan Type of Trading Facilities	2019	2020	2021	2022
(1)	(2)	(3)	(4)	(5)
Pasar/Market	86	127	125	128
Toko/Store
Kios	41
Warung
Jumlah/Total	127	127	125	128

Sumber/Source: Dinas Perdagangan Kabupaten Muara Enim/Trading Services of Muara Enim Regency

Tabel
Table 11.2**Jumlah Pasar Rakyat Menurut Tipe dan Kecamatan di Kabupaten Muara Enim, 2022**
Number of Public Market by Type and Subdistrict in Muara Enim Regency, 2022

Kecamatan Subdistrict	Tipe Type			
	A	B	C	D
(1)	(2)	(3)	(4)	(5)
Semendo Darat Laut	-	-	-	5
Semendo Darat Ulu	-	-	-	4
Semendo Darat Tengah	-	-	-	7
Tanjung Agung	-	-	-	4
Panang Enim	-	-	-	3
Rambang	-	-	-	5
Lubai	-	-	-	9
Lubai Ulu	-	-	-	7
Lawang Kidul	-	1	-	-
Muara Enim	-	1	-	3
Ujan Mas	-	-	1	3
Gunung Megang	-	-	1	6
Benakat	-	-	-	3
Belimbing	-	-	1	3
Rambang Niru	-	1	-	8
Empat Petulai Dangku	-	-	-	2
Gelumbang	-	1	-	18
Lembak	-	-	-	8
Sungai Rotan	-	-	1	6
Muara Belida	-	-	-	2
Kelekar	-	-	-	5
Belida Darat	-	-	-	9
Muara Enim	-	4	4	120

Sumber/Source: Dinas Perdagangan Kabupaten Muara Enim/Trading Services of Muara Enim Regency

12

SISTEM NERACA REGIONAL SYSTEM OF REGIONAL ACCOUNTS

SHARE PDRB



B 72,63



C 9,07



A 5,68



B 12,35

*Penyumbang
Tertinggi
Laju Pertumbuhan*

PENJELASAN TEKNIS

1. Sumber data yang digunakan dalam bab ini berasal dari Badan Pusat Statistik Republik Indonesia (BPS- RI).
2. Indeks Harga Konsumen (IHK) yang merupakan indikator inflasi di Indonesia. Sejak Januari 2014 IHK dihitung berdasarkan Survei Biaya Hidup (SBH) di 82 kota tahun 2012 yang mencakup sekitar 225–462 komoditas.
3. Penghitungan statistik neraca regional yang digunakan di sini mengikuti buku petunjuk yang diterbitkan oleh Perserikatan Bangsa Bangsa yang dikenal sebagai "Sistem Neraca Nasional". Namun, penerapan statistik neraca regional tersebut telah disesuaikan dengan kondisi sosial ekonomi Nama Kabupaten/Kota.
4. Produk Domestik Regional Bruto (PDRB) pada tingkat regional (provinsi) menggambarkan kemampuan suatu wilayah untuk menciptakan output (nilai tambah) pada suatu waktu tertentu. Untuk menyusun PDRB digunakan 2 pendekatan yaitu Lapangan Usaha dan Pengeluaran. PDRB dari sisi lapangan usaha merupakan penjumlahan seluruh komponen nilai tambah bruto yang mampu diciptakan oleh sektor-sektor ekonomi atas berbagai aktivitas produksinya. Sedangkan dari sisi penggunaan menjelaskan

TECHNICAL NOTES

1. *Source of data used in this chapter comes from the BPS Statistics Indonesia (BPS-RI).*
2. *Consumer Price Index (CPI) is the indicator of inflation in Indonesia. Since January 2014, the CPI has been developed from the 2012 Cost of Living Survey (CLS) of 82 cities which is covering 225–462 commodities.*
3. *Calculation of regional accounts statistics which is used here follows the user guide published by the United Nations known as the "System of National Accounts". However, the application of regional account statistics has been adjusted to the socio-economic conditions of Nama Kabupaten/Kota.*
4. *The basic measure of the value added arising from economic is known as gross regional domestic product (grdp) at the regional level (provinces). To compile these statistics, two approaches have been used, i.e. "production approach" and "expenditure approach". The first approach is to measure value added produced by various kinds of economic activities, while the second approach is to measure final uses o the country's output. In other words, grdp is the sum fo total value added produced by all economic industries (activities) and the way of using it.*

tentang penggunaan dari nilai tambah tersebut.

5. Penduduk miskin adalah penduduk yang memiliki rata-rata pengeluaran per kapita per bulan di bawah Garis Kemiskinan.
 6. Indeks Pembangunan Manusia (IPM) adalah ukuran ringkas rata-rata capaian/keberhasilan dimensi utama pembangunan manusia yaitu: umur panjang dan hidup sehat, mempunyai pengetahuan, dan memiliki standar hidup yang layak.
5. *A person whose expenditure per capita per month is below the poverty line is considered to be poor.*
 6. *The human development index (HDI) is a summary measure of average in key dimension of human development: a long and healthy life, being knowledgeable, and have decent standard of living.*

<https://muaraenimkab.bps.go.id>

ULASAN	DESCRIPTION
<p>PRODUK DOMESTIK REGIONAL BRUTO (PDRB)</p> <p>Produk Domestik Regional Bruto (PDRB) adalah indikator utama perekonomian di suatu wilayah. PDRB atas dasar harga berlaku dapat digunakan untuk melihat struktur ekonomi sedangkan PDRB atas dasar harga konstan digunakan untuk melihat pertumbuhan ekonomi.</p> <p>PDRB Kabupaten Muara Enim atas dasar harga berlaku pada tahun 2022 mengalami peningkatan dibanding tahun sebelumnya. Pada tahun 2021, nilai tambah yang terbentuk sebesar Rp 69,61 triliun, dan pada tahun 2022 meningkat menjadi Rp 113,17 triliun.</p> <p>Sedangkan nilai PDRB atas dasar harga konstan tahun 2021 mencapai Rp 44,26 triliun dan menjadi Rp 47,97 triliun di tahun 2022.</p> <p>Struktur Ekonomi</p> <p>Struktur ekonomi Kabupaten Muara Enim tahun 2022 atas dasar harga berlaku masih didominasi oleh sektor primer yaitu 78,31 persen dari total PDRB. Kontribusi sektor primer berasal dari kategori pertambangan dan penggalian sebesar 72,63 persen dan kategori pertanian, kehutanan dan perikanan sebesar 5,68 persen.</p> <p>Sektor sekunder memberikan kontribusi sebesar 12,26 persen terhadap PDRB Muara Enim. Sumbangan sektor sekunder terutama</p>	<p>GROSS REGIONAL DOMESTIC PRODUCTS (GRDP)</p> <p><i>Gross Regional Domestic Products (GRDP) is the primary economic indicator in the region. GRDP at current prices can be used to view the structure of the economy, while GRDP at constant price can be used to see economic growth.</i></p> <p><i>GRDP of Muara Enim Regency at current prices experienced a rising compared to last year. In 2021, value added made was Rp 69.61 triliun. While in 2022, it was Rp 113.17 triliun.</i></p> <p><i>Meanwhile, value added at constant prices in 2021 reached Rp 44.26 triliun and Rp 7.97 triliun in 2022.</i></p> <p>Economic Structure</p> <p><i>Economic structure of Muara Enim Regency in 2022 at current market price was still dominated by primary sector by 78.31 percent of total GRDP. Contribution of primary sector comes from mining and quarrying amounted to 72.63 percent and agriculture, forestry and fishing category amounted to 5.68 percent.</i></p> <p><i>Secondary sector contributed 12.26 percent to GRDP Muara Enim. Main contribution of secondary sector comes from manufacturing category that</i></p>

diberikan oleh kategori industri pengolahan sebesar 9,07 persen.

Sumbangan sektor tersier terhadap PDRB sebesar 9,43 persen. Pada sektor ini sumbangan terbesar berasal dari kategori perdagangan besar dan eceran, reparasi mobil dan sepeda motor yaitu sebesar 5 persen. Sementara itu, peranan kategori lainnya hanya di bawah 1 persen.

Pertumbuhan Ekonomi

Pada tahun 2022, pertumbuhan ekonomi di kabupaten Muara Enim sebesar 8,39 persen. Pertumbuhan ekonomi tahun 2022 ini meningkat dibandingkan tahun 2021 yang tercatat sebesar 6,40 persen.

Pertumbuhan ekonomi di Kabupaten Muara Enim ini disumbang paling tinggi oleh lapangan usaha Pertambangan dan Penggalan serta Transportasi dan Pergudangan. Seluruh kategori memberikan sumbangan positif untuk pertumbuhan ekonomi Kabupaten Muara Enim.

reached 9.07 percent.

Tertiary sector contributed 9.43 percent to total GRDP. The largest contribution comes from wholesale and retail trade, repair of motor vehicles and motorcycles category that is equal to 5 percent. Meanwhile, another categories only had small portion of contribution that less than 1 percent.

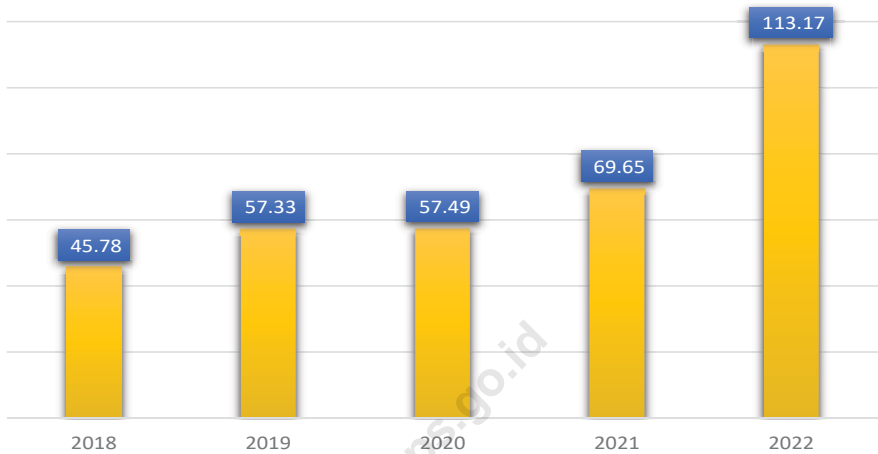
Economic Growth

In 2022, economic growth of Muara Enim Regency reached 8.39 percent. This economic growth grows rapidly than last year that reached economic growth by 6.40 percent.

The highest economic growth in Muara Enim Regency is contributed by the Mining and Quarrying as well as Transportation and Warehousing categories. All categories make a positive contribution to the economic growth of Muara Enim Regency.

Gambar
Figures 12.1

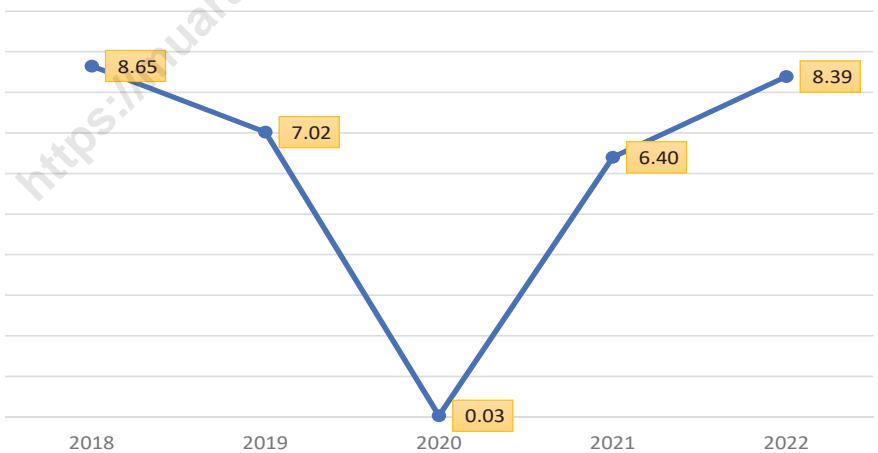
PDRB ADHB, 2018–2022 (Triliun Rupiah)
GRDP Based On Current Prices, 2018–2022 (Trillion Rp)



Sumber/Source: BPS, berbagai sensus, survei dan sumber lain/BPS-Statistics Indonesia, various census, survey, and other sources

Gambar
Figures 12.2

Pertumbuhan Ekonomi, 2018–2022 (Persen)
Economic Growth, 2018–2022 (Percent)



Sumber/Source: BPS, berbagai sensus, survei dan sumber lain/BPS-Statistics Indonesia, various census, survey, and other sources

Tabel 12.1. **Produk Domestik Regional Bruto Atas Dasar Harga Berlaku Menurut Lapangan Usaha di Kabupaten Muara Enim (miliar rupiah), 2018–2022**
Gross Regional Domestic Product at Current Market Prices by Industry in Muara Enim Regency (billion rupiahs), 2018–2022

Lapangan Usaha/Industry	2018	2019	2020	2021 ^x	2022 ^{xx}
(1)	(2)	(3)	(4)	(5)	(6)
A Pertanian, Kehutanan, dan Perikanan/ <i>Agriculture, Forestry, and Fishing</i>	5 198,29	5 419,93	5 800,81	6 083,44	6 429,94
B Pertambangan dan Penggalian/ <i>Mining and Quarrying</i>	29 041,55	31 729,18	29 698,49	40 278,86	82 193,78
C Industri Pengolahan/ <i>Manufacturing</i>	7 424,61	8 128,05	9 318,75	9 904,71	10 266,09
D Pengadaan Listrik dan Gas/ <i>Electricity and Gas</i>	76,02	82,40	98,81	107,09	112,00
E Pengadaan Air; Pengelolaan Sampah, Limbah, dan Daur Ulang/ <i>Water Supply; Sewerage, Waste Management, and Remediation Activities</i>	14,39	15,53	16,45	16,44	16,97
F Konstruksi/ <i>Construction</i>	3 011,50	3 162,84	3 259,92	3 338,76	3 475,70
G Perdagangan Besar dan Eceran; Reparasi Mobil dan Sepeda Motor/ <i>Wholesale and Retail Trade; Repair of Motor Vehicles and Motorcycles</i>	4 049,32	4 598,96	4 854,80	5 263,75	5 653,01
H Transportasi dan Pergudangan/ <i>Transportation and Storage</i>	749,83	832,30	843,41	883,97	1 056,63
I Penyediaan Akomodasi dan Makan Minum/ <i>Accommodation and Food Service Activities</i>	289,23	338,03	337,69	360,68	384,28
J Informasi dan Komunikasi/ <i>Information and Communication</i>	362,30	395,62	459,91	490,53	514,97

Lanjutan Tabel/*Continued Table* 12.1

Lapangan Usaha/ <i>Industry</i>		2018	2019	2020	2021 ^x	2022 ^{xx}
(1)		(2)	(3)	(4)	(5)	(6)
K	Jasa Keuangan dan Asuransi/ <i>Financial and Insurance Activities</i>	298,21	321,36	325,17	338,12	346,18
L	Real Estat/ <i>Real Estate Activities</i>	510,89	630,99	673,56	698,77	740,40
M,N	Jasa Perusahaan/ <i>Business Activities</i>	7,31	9,37	9,59	9,80	10,33
O	Administrasi Pemerintahan, Pertahanan, dan Jaminan Sosial Wajib/ <i>Public Administration and Defence; Compulsory Social Security</i>	626,45	639,17	677,31	712,49	744,86
P	Jasa Pendidikan/ <i>Education</i>	601,50	654,35	691,51	726,83	763,09
Q	Jasa Kesehatan dan Kegiatan Sosial/ <i>Human Health and Social Work Activities</i>	196,42	221,03	257,41	267,55	283,71
R,S,T,U	Jasa Lainnya/ <i>Other Services Activities</i>	127,68	154,39	169,97	170,19	175,52
Produk Domestik Regional Bruto/<i>Gross Regional Domestic Product</i>		45 782,76	57 333,51	57 493,55	69 651,97	113 167,46

Sumber/*Source*: BPS, berbagai sensus, survei dan sumber lain/*BPS-Statistics Indonesia, various census, survey, and other sources*

Tabel
Table 12.2

Produk Domestik Regional Bruto Atas Dasar Harga Konstan 2010 Menurut Lapangan Usaha di Kabupaten Muara Enim (miliar rupiah), 2018–2022
Gross Regional Domestic Product at 2010 Constant Market Prices by Industry in Muara Enim Regency (billion rupiahs), 2018–2022

Lapangan Usaha/ <i>Industry</i>		2018	2019	2020	2021 ^x	2022 ^{xx}
(1)		(2)	(3)	(4)	(5)	(6)
A	Pertanian, Kehutanan, dan Perikanan/ <i>Agriculture, Forestry, and Fishing</i>	4 312,38	4 420,65	4 528,85	4 619,41	4 758,69
B	Pertambangan dan Penggalian/ <i>Mining and Quarrying</i>	23 102,64	24 934,50	24 235,45	26 382,28	29 639,20
C	Industri Pengolahan/ <i>Manufacturing</i>	4 611,17	4 965,18	5 433,06	5 598,76	5 618,66
D	Pengadaan Listrik dan Gas/ <i>Electricity and Gas</i>	46,31	50,83	58,81	62,41	64,14
E	Pengadaan Air; Pengelolaan Sampah, Limbah, dan Daur Ulang/ <i>Water Supply; Sewerage, Waste Management, and Remediation Activities</i>	8,70	9,29	9,77	9,61	9,82
F	Konstruksi/ <i>Construction</i>	1 956,89	2 053,76	2 098,53	2 094,90	2 132,92
G	Perdagangan Besar dan Eceran; Reparasi Mobil dan Sepeda Motor/ <i>Wholesale and Retail Trade; Repair of Motor Vehicles and Motorcycles</i>	2 073,55	2 260,01	2 253,63	2 400,31	2 530,60
H	Transportasi dan Pergudangan/ <i>Transportation and Storage</i>	408,98	443,44	438,01	449,30	499,29
I	Penyediaan Akomodasi dan Makan Minum/ <i>Accommodation and Food Service Activities</i>	165,60	185,43	181,46	192,52	202,40
J	Informasi dan Komunikasi/ <i>Information and Communication</i>	274,94	293,58	336,97	358,23	373,17

Lanjutan Tabel/*Continued Table 12.2*

Lapangan Usaha/ <i>Industry</i>		2018	2019	2020	2021 ^x	2022 ^{xx}
(1)		(2)	(3)	(4)	(5)	(6)
K	Jasa Keuangan dan Asuransi/ <i>Financial and Insurance Activities</i>	225,92	225,86	228,15	234,42	235,09
L	Real Estat/ <i>Real Estate Activities</i>	354,15	381,49	398,54	413,37	422,38
M,N	Jasa Perusahaan/ <i>Business Activities</i>	5,27	5,65	5,65	5,73	5,97
O	Administrasi Pemerintahan, Pertahanan, dan Jaminan Sosial Wajib/ <i>Public Administration and Defence; Compulsory Social Security</i>	551,74	565,86	581,25	606,14	625,05
P	Jasa Pendidikan/ <i>Education</i>	514,40	532,20	530,49	549,81	565,10
Q	Jasa Kesehatan dan Kegiatan Sosial/ <i>Human Health and Social Work Activities</i>	145,84	152,94	170,45	174,53	180,15
R,S,T,U	Jasa Lainnya/ <i>Other Services Activities</i>	95,96	100,87	105,47	105,55	107,73
Produk Domestik Regional Bruto/<i>Gross Regional Domestic Product</i>		38 854,44	41 581,53	41 594,54	44 257,27	47 970,37

Sumber/*Source*: BPS, berbagai sensus, survei dan sumber lain/*BPS-Statistics Indonesia, various census, survey, and other sources*

Tabel
Table 12.3

Distribusi Persentase Produk Domestik Regional Bruto Atas Dasar Harga Berlaku Menurut Lapangan Usaha di Kabupaten Muara Enim, 2018–2022
Percentage Distribution of Gross Regional Domestic Product at Current Market Prices by Industry in Muara Enim Regency, 2018–2022

Lapangan Usaha/ <i>Industry</i>	2018	2019	2020	2021 ^x	2022 ^{xx}
(1)	(2)	(3)	(4)	(5)	(6)
A Pertanian, Kehutanan, dan Perikanan/ <i>Agriculture, Forestry, and Fishing</i>	9,86	9,45	10,09	8,73	5,68
B Pertambangan dan Penggalian/ <i>Mining and Quarrying</i>	55,11	55,34	51,66	57,83	72,63
C Industri Pengolahan/ <i>Manufacturing</i>	14,09	14,18	16,21	14,22	9,07
D Pengadaan Listrik dan Gas/ <i>Electricity and Gas</i>	0,14	0,14	0,17	0,15	0,10
E Pengadaan Air; Pengelolaan Sampah, Limbah, dan Daur Ulang/ <i>Water Supply; Sewerage, Waste Management, and Remediation Activities</i>	0,03	0,03	0,03	0,02	0,01
F Konstruksi/ <i>Construction</i>	5,71	5,52	5,67	4,79	3,07
G Perdagangan Besar dan Eceran; Reparasi Mobil dan Sepeda Motor/ <i>Wholesale and Retail Trade; Repair of Motor Vehicles and Motorcycles</i>	7,68	8,02	8,44	7,56	5,00
H Transportasi dan Pergudangan/ <i>Transportation and Storage</i>	1,42	1,45	1,47	1,27	0,93
I Penyediaan Akomodasi dan Makan Minum/ <i>Accommodation and Food Service Activities</i>	0,55	0,59	0,59	0,52	0,34
J Informasi dan Komunikasi/ <i>Information and Communication</i>	0,69	0,69	0,80	0,70	0,46
K Jasa Keuangan dan Asuransi/ <i>Financial and Insurance Activities</i>	0,60	0,56	0,57	0,49	0,31

Lanjutan Tabel/*Continued Table* 12.3

Lapangan Usaha/ <i>Industry</i>		2018	2019	2020	2021 ^x	2022 ^{xx}
(1)		(2)	(3)	(4)	(5)	(6)
L	Real Estat/ <i>Real Estate Activities</i>	1,07	1,10	1,17	1,00	0,65
M,N	Jasa Perusahaan/ <i>Business Activities</i>	0,02	0,02	0,02	0,01	0,01
O	Administrasi Pemerintahan, Pertahanan, dan Jaminan Sosial Wajib/ <i>Public Administration and Defence; Compulsory Social Security</i>	1,18	1,11	1,18	1,02	0,66
P	Jasa Pendidikan/ <i>Education</i>	1,18	1,14	1,20	1,04	0,67
Q	Jasa Kesehatan dan Kegiatan Sosial/ <i>Human Health and Social Work Activities</i>	0,39	0,39	0,45	0,38	0,25
R,S,T,U	Jasa Lainnya/ <i>Other Services Activities</i>	0,27	0,27	0,30	0,24	0,16
Produk Domestik Regional Bruto/<i>Gross Regional Domestic Product</i>		100,00	100,00	100,00	100,00	100,00

Sumber/*Source*: BPS, berbagai sensus, survei dan sumber lain/*BPS-Statistics Indonesia, various census, survey, and other sources*

Tabel
Table 12.4

Laju Pertumbuhan Produk Domestik Regional Bruto Atas Dasar Harga Konstan 2010 Menurut Lapangan Usaha di Kabupaten Muara Enim (persen), 2019–2022
Growth Rate of Gross Regional Domestic Product at 2010 Constant Market Prices by Industry in Muara Enim Regency (percent), 2019–2022

Lapangan Usaha/ <i>Industry</i>	2018	2019	2020	2021 ^a	2022 ^{bx}
(1)	(2)	(3)	(4)	(5)	(5)
A Pertanian, Kehutanan, dan Perikanan/ <i>Agriculture, Forestry, and Fishing</i>	2,00	2,51	2,45	2,00	3,02
B Pertambangan dan Penggalian/ <i>Mining and Quarrying</i>	11,17	7,93	-2,80	8,86	12,35
C Industri Pengolahan/ <i>Manufacturing</i>	6,36	7,68	9,42	3,05	0,36
D Pengadaan Listrik dan Gas/ <i>Electricity and Gas</i>	15,58	9,77	15,71	6,11	2,78
E Pengadaan Air; Pengelolaan Sampah, Limbah, dan Daur Ulang/ <i>Water Supply; Sewerage, Waste Management, and Remediation Activities</i>	9,18	6,79	5,12	-1,59	2,14
F Konstruksi/ <i>Construction</i>	5,44	4,95	2,18	-0,17	1,82
G Perdagangan Besar dan Eceran; Reparasi Mobil dan Sepeda Motor/ <i>Wholesale and Retail Trade; Repair of Motor Vehicles and Motorcycles</i>	8,87	8,99	-0,28	6,51	5,43
H Transportasi dan Pergudangan/ <i>Transportation and Storage</i>	7,98	8,43	-1,22	2,58	11,13
I Penyediaan Akomodasi dan Makan Minum/ <i>Accommodation and Food Service Activities</i>	10,00	11,98	-2,14	6,10	5,13
J Informasi dan Komunikasi/ <i>Information and Communication</i>	7,33	6,78	14,78	6,31	4,17
K Jasa Keuangan dan Asuransi/ <i>Financial and Insurance Activities</i>	2,33	-0,03	1,01	2,75	0,29

Lanjutan Tabel/*Continued Table 12.4*

Lapangan Usaha/ <i>Industry</i>		2018	2019	2020	2021 ^x	2022 ^{xx}
(1)		(2)		(3)	(4)	(5)
L	Real Estat/ <i>Real Estate Activities</i>	6,83	7,72	4,47	3,72	2,18
M,N	Jasa Perusahaan/ <i>Business Activities</i>	8,07	7,16	-0,05	1,47	4,27
O	Administrasi Pemerintahan, Pertahanan, dan Jaminan Sosial Wajib/ <i>Public Administration and Defence; Compulsory Social Security</i>	3,36	2,56	2,72	4,28	3,12
P	Jasa Pendidikan/ <i>Education</i>	2,89	3,46	-0,32	3,64	2,78
Q	Jasa Kesehatan dan Kegiatan Sosial/ <i>Human Health and Social Work Activities</i>	3,27	4,86	11,45	2,39	3,22
R,S,T,U	Jasa Lainnya/ <i>Other Services Activities</i>	6,47	5,12	4,56	0,07	2,06
Produk Domestik Regional Bruto/<i>Gross Regional Domestic Product</i>		8,65	7,02	0,03	6,40	8,39

Sumber/*Source*: BPS, berbagai sensus, survei dan sumber lain/*BPS-Statistics Indonesia, various census, survey, and other sources*

Tabel
Table 12.5

Produk Domestik Regional Bruto Atas Dasar Harga Berlaku Menurut Jenis Pengeluaran di Kabupaten Muara Enim (miliar rupiah), 2018–2022
Gross Regional Domestic Product at Current Market Prices by Type of Expenditure in Muara Enim Regency (billion rupiahs), 2018–2022

Jenis Pengeluaran Type of Expenditure	2018	2019	2020	2021^x	2022^{xx}
(1)	(2)	(3)	(4)	(5)	(6)
Pengeluaran Konsumsi Rumah Tangga <i>Household Consumption Expenditure</i>	32 555,02	35 438,71	35 807,63	38 470,2	44 371,23
Pengeluaran Konsumsi LNPRT <i>NPISH Consumption Expenditure</i>	999,20	1 131,27	1 081,43	1 148,01	1 268,23
Pengeluaran Konsumsi Pemerintah <i>Government Consumption Expenditure</i>	2 538,41	2 849,27	2 421,96	2 637,96	2 599,45
Pembentukan Modal Tetap Bruto <i>Gross Fixed Capital Formation</i>	14 745,29	15 075,12	15 770,49	16 007,05	17 507,73
Perubahan Inventori <i>Changes in Inventories</i>	218,10	-366,21	-1 057,22	491,88	387,38
Net Ekspor Barang dan Jasa <i>Net Exports of Goods and Services</i>	1 639,28	3 205,36	3 469,27	10 896,86	47 033,43
Produk Domestik Regional Bruto Gross Regional Domestic Product	52 695,30	57 333,51	57 493,55	69 651,97	113 167,46

Sumber/Source: BPS, berbagai sensus, survei dan sumber lain/BPS-Statistics Indonesia, various census, survey, and other sources

Tabel
Table 12.6

Produk Domestik Regional Bruto Atas Dasar Harga Konstan 2010 Menurut Jenis Pengeluaran di Kabupaten Muara Enim (miliar rupiah), 2018–2022
Gross Regional Domestic Product at 2010 Constant Market Prices by Type of Expenditure in Muara Enim Regency (billion rupiahs), 2018–2022

Jenis Pengeluaran <i>Type of Expenditure</i>	2018	2019	2020	2021^x	2022^{xx}
(1)	(2)	(3)	(4)	(5)	(6)
Pengeluaran Konsumsi Rumah Tangga <i>Household Consumption Expenditure</i>	19 890,81	20 625,39	20 334,06	20 759,33	22 463,66
Pengeluaran Konsumsi LNPRT <i>NPISH Consumption Expenditure</i>	693,29	764,44	737,99	753,78	771,35
Pengeluaran Konsumsi Pemerintah <i>Government Consumption Expenditure</i>	1 544,81	1 632,82	1 385,45	1 412,19	1 442,55
Pembentukan Modal Tetap Bruto <i>Gross Fixed Capital Formation</i>	10 771,82	11 044,31	11 431,64	10 666,96	10 456,98
Perubahan Inventori <i>Changes in Inventories</i>	213,36	-162,18	-456,69	289,25	279,45
Net Ekspor Barang dan Jasa <i>Net Exports of Goods and Services</i>	5 740,35	7 676,76	8 162,09	10 375,76	12 556,39
Produk Domestik Regional Bruto Gross Regional Domestic Product	38 854,44	41 581,53	41 594,54	44 257,27	47 970,37

Sumber/Source: BPS, berbagai sensus, survei dan sumber lain/BPS-Statistics Indonesia, various census, survey, and other sources



13

PERBANDINGAN ANTAR KABUPATEN/KOTA
REGENCY/MUNICIPAL COMPARISON

7,04%
PENDUDUK MISKIN
SUMATERA SELATAN
BERADA
DI MUARA ENIM

NOMOR LIMA TERBANYAK SE-SUMSEL

PENDUDUK MISKIN
SEBANYAK 73,53 RIBU JIWA

PENJELASAN TEKNIS

1. **Penduduk Indonesia** adalah semua orang yang berdomisili di wilayah teritorial Indonesia selama 6 bulan atau lebih dan atau mereka yang berdomisili kurang dari 6 bulan tetapi bertujuan menetap.
2. **Laju pertumbuhan Produk Domestik Regional Bruto** diperoleh dari perhitungan PDRB atas dasar harga konstan. Diperoleh dengan cara mengurangi nilai PDRB pada tahun ke-n terhadap nilai pada tahun ke n-1 (tahun sebelumnya), dibagi dengan nilai pada tahun ke n-1, dikalikan dengan 100 persen. Laju pertumbuhan menunjukkan perkembangan agregat pendapatan dari satu waktu tertentu terhadap waktu sebelumnya.
3. **Penduduk miskin** adalah penduduk yang memiliki rata-rata pengeluaran per kapita per bulan di bawah Garis Kemiskinan.
4. **Indeks Pembangunan Manusia (IPM)** menjelaskan bagaimana penduduk dapat mengakses hasil pembangunan dalam memperoleh pendapatan, kesehatan, pendidikan, dan sebagainya. IPM diperkenalkan oleh UNDP pada tahun 1990 dan dipublikasikan secara berkala

TECHNICAL NOTES

1. ***The population of Indonesia** are all residents of the entire territory of Indonesia who have stayed for six months or longer, and those who intended to stay more than six months even though their length of stay is less than six months.*
2. ***Growth rate of Gross Regional Domestic Product** is derived from GRDP at constant market prices. It is obtained by subtracting the value of GRDP year n with the value of GRDP year n-1, divided by the value of GRDP year n-1 then multiplied by 100 percent. The growth rate of GRDP explains the income growth during the given period.*
3. *A person whose expenditure per capita per month is below the poverty line is considered to be **poor**.*
4. ***The Human Development Index (HDI)** explains how people can access development results in obtaining income, health, education and so forth. HDI was introduced by United Nations Development Programme (UNDP) in 1990 and published periodically in the annual report of the*

dalam laporan tahunan *Human Development Report (HDR)*. IPM dibentuk oleh 3 (tiga) dimensi dasar; Umur panjang dan hidup sehat, Pengetahuan, dan Standar hidup layak.

Human Development Report. HDI was formed by three basic dimensions; a long and healthy life, knowledge, and a decent standard of living.

<https://muaraenimkab.bps.go.id>

ULASAN**DESCRIPTION****Kependudukan**

Jumlah penduduk semakin bertambah dari tahun ke tahun. Untuk wilayah Provinsi Sumatera Selatan pada tahun 2022, Kota Palembang merupakan kota dengan jumlah penduduk terbesar yaitu 1.707.996 jiwa berdasarkan hasil Proyeksi Sensus Penduduk 2020, diikuti Kabupaten Banyuasin dengan jumlah penduduk sebesar 852.576 jiwa, sedangkan Kota Pagar Alam merupakan kota dengan jumlah penduduk terkecil yaitu 147.071 jiwa berdasarkan Proyeksi Sensus Penduduk 2020.

Perekonomian

Kondisi perekonomian suatu daerah dapat dilihat dari beberapa indikator diantaranya adalah laju pertumbuhan PDRB, pendapatan per kapita dan laju inflasi. PDRB sering dipakai sebagai indikator kemakmuran suatu daerah. Laju pertumbuhan ekonomi (PDRB atas dasar harga konstan 2010) kabupaten/kota di wilayah Sumatera Selatan menunjukkan berbagai guncangan pada tahun 2020 karena pandemi korona. Namun pada tahun-tahun selanjutnya mulai mengalami geliat yang cukup signifikan. Pada tahun 2022, seluruh kab/kota mengalami kenaikan laju pertumbuhan ekonomi. Tiga kabupaten/kota yang mengalami pertumbuhan tertinggi secara berurutan adalah Kabupaten Ogan Komering Ulu, Kabupaten

Population

The population is increasing from year to year. For the region of South Sumatera in 2022, Palembang Municipality has the biggest population with 1,707,996 people based on Projection of Population Cencus 2020, followed by Banyuasin Regency with total population of 852,576 people. Meanwhile, Pagar Alam Municipality has the smallest population, 147,071 people based on Projection of Population Cencus 2020.

Economy

The economic condition of a region can be seen from several indicators such as GDP growth rate, income per capita and inflation rates. GDP is often used as an indicator of the prosperity of a region. The rate of economic growth (GRDP at 2010 constant prices) regency/municipal in South Sumatera region shocked a wave because corona pandemic in the year 2020. However, in the following years it began to experience significant stretches. In 2022, all regencies/municipalities experienced an increase in the rate of economic growth. The three regencies/municipalities that experienced the highest growth sequentially were Ogan Komering Ulu Regency, Penukal Abab Lematang Ilir Regency, and Palembang Municipality, respectively at 3.07 percent, 2.25 percent

Penukal Abab Lematang Ilir, dan Kota Palembang, masing-masing sebesar 3,07 persen, 2,25 persen, dan 2,14 persen. Kabupaten Muara Enim berada di urutan ketujuh yaitu bertambah 1,99 persen.

Kemiskinan dan Pembangunan Manusia

Aspek lain yang digunakan untuk perbandingan regional adalah tingkat kemiskinan. Ukuran kemiskinan yang digunakan adalah jumlah penduduk miskin yang diperoleh dari data hasil Survei Sosial Ekonomi Nasional (Susenas). Dibandingkan dengan kabupaten/kota di wilayah Sumatera Selatan lainnya, Kota Palembang memiliki jumlah penduduk miskin terbesar yaitu 181,65 ribu jiwa pada tahun 2022 atau turun 6,42 persen dibanding tahun 2021 yaitu sebesar 194,12 ribu jiwa. Angka ini masih jauh lebih tinggi bila dibandingkan dengan Kota Pagar Alam yang memiliki jumlah penduduk miskin 12,05 ribu jiwa.

Kemajuan pembangunan manusia diukur berdasarkan Indeks Pembangunan Manusia (IPM). Pada tahun 2022 di wilayah Provinsi Sumatera Selatan, kabupaten/kota dengan capaian tertinggi dalam pembangunan manusia adalah Kota Palembang, diikuti Lubuklinggau, Prabumulih, dan Ogan Komering Ulu. Sedangkan Kabupaten Musi Rawas Utara menempati urutan terendah.

and 2.14 percent. Muara Enim Regency is in seventh place, with an increase of 1.99 percent.

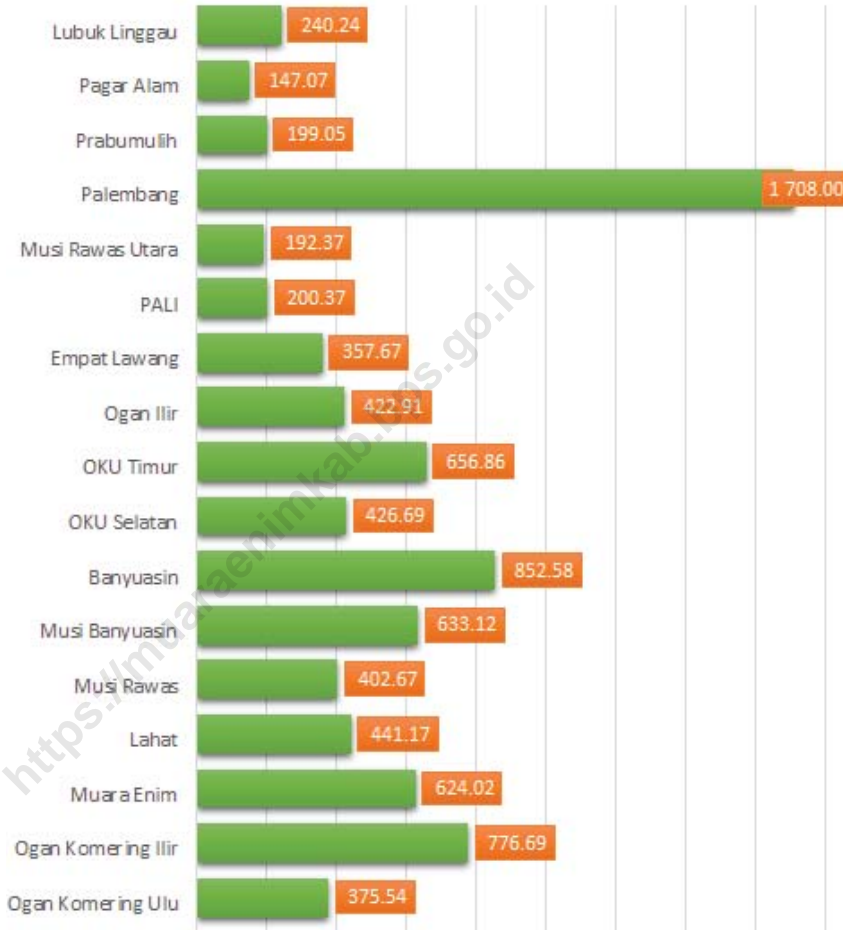
Poverty and Human Development

Another aspect that is used for regional comparison is the level of poverty. Poverty measure used is the number of poor people who obtained the data from the National Socio Economic Survey (SUSENAS). Compared with the regency/municipal in other southSumatera region, Palembang Municipality has the largest number of poor people about 181.65 thousand people by 2022, down by 6.42 percent compared to the year 2021 that reach 194.12 thousand people. This figure is still very much higher when compared to the Pagar Alam Municipality which has a population of 12.05 thousand poorpeople.

The progress of human development measured by the Human Development Index (HDI). In the year 2022 in the south Sumatera Province region, the regency/municipality with the highest achievements in human development is the Palembang Municipality, followed Lubuklinggau, Prabumulih and Ogan Komering Ulu. Meanwhile, Musi Rawas Utara Regency ranked the lowest.

Gambar 13.1
Figures

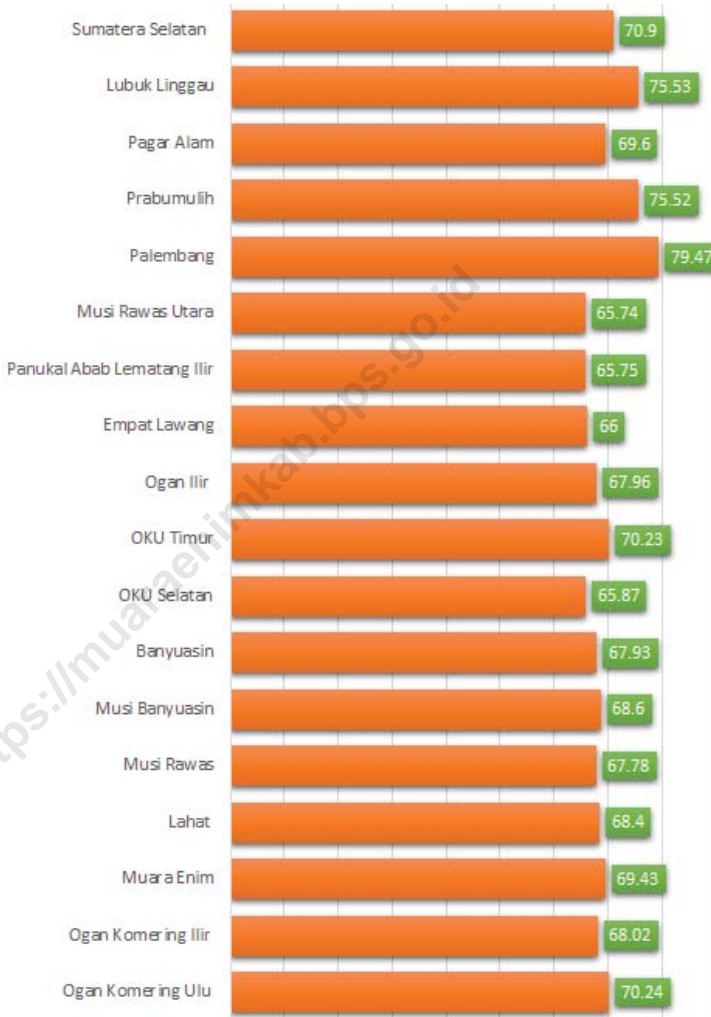
Jumlah Penduduk Menurut Kabupaten/Kota di Provinsi Sumatera Selatan(ribu), 2022
Population by Regency/Municipality in Sumatera Selatan Province (thousand), 2022



Sumber/Source : BPS, Proyeksi Interim Juni Sensus Penduduk (SP) 2020/BPS-Statistics Indonesia, June Interim's Projection of 2020 Population Census

Gambar 13.2
Figures

Indeks Pembangunan Manusia Menurut Kabupaten/ Kota di Provinsi Sumatera Selatan, 2022
Human Development Index by Regency/Municipality in Sumatera Selatan Province, 2022



Sumber/Source: BPS, Seri Berita Resmi Statistik Indeks Pembangunan Manusia/BPS-Statistics Indonesia, Series of Press Releases of Human Development Index

Tabel
Table 13.1**Jumlah Penduduk Menurut Kabupaten/Kota di Provinsi Sumatera Selatan(ribu), 2018–2022**
Population by Regency/Municipality in Sumatera Selatan Province (thousand), 2018–2022

Kabupaten/Kota Regency/Municipality	2018¹	2019¹	2020²	2021³	2022³
(1)	(2)	(3)	(4)	(5)	(6)
Ogan Komering Ulu	364,26	368,76	367,60	371,11	375,54
Ogan Komering Ilir	821,53	832,15	769,35	772,74	776,69
Muara Enim	628,66	637,56	612,90	617,85	624,02
Lahat	405,61	409,35	430,07	434,94	441,17
Musi Rawas	400,24	405,18	395,57	398,73	402,67
Musi Banyuasin	640,07	649,09	622,21	627,07	633,12
Banyuasin	846,27	857,10	836,91	843,87	852,58
OKU Selatan	358,51	363,00	408,98	416,62	426,69
OKU Timur	670,65	677,08	649,85	653,06	656,86
Ogan Ilir	424,77	429,60	416,55	419,40	422,91
Empat Lawang	247,54	250,47	333,62	343,84	357,67
Panukal Abab Lematang Ilir	187,55	190,06	194,90	197,29	200,37
Musi Rawas Utara	190,22	192,54	188,86	190,42	192,37
Palembang	1 651,86	1 674,24	1 668,85	1 686,07	1 708,00
Prabumulih	185,90	188,67	193,20	195,75	199,05
Pagar Alam	137,96	139,19	143,84	145,27	147,07
Lubuk Linggau	229,89	233,18	234,17	236,83	240,24
Sumatera Selatan	8 391,49	8 497,20	8 467,43	8 550,85	8 657,01

Sumber/Source: ¹ BPS, Proyeksi Penduduk Indonesia 2010–2035/BPS-Statistics Indonesia, Indonesia Population Projection 2010–2035

² BPS, Sensus Penduduk (SP) 2020/BPS-Statistics Indonesia, 2020 Population Census

³ BPS, Proyeksi Interim Juni Sensus Penduduk (SP) 2020/BPS-Statistics Indonesia, June Interim's Projection of 2020 Population Census

Tabel
Table 13.2

Laju Pertumbuhan Produk Domestik Regional Bruto Atas Dasar Harga Konstan 2010 Menurut Kabupaten/Kota di Provinsi Sumatera Selatan (persen), 2019–2022
Rate of Growth of Gross Regional Domestic Products at 2010 Constant Market Prices by Regency/Municipality in Sumatera Selatan Province (percent), 2019–2022

Kabupaten/Kota Regency/Municipality	2019	2020	2021 ^x	2022 ^{xx}
(1)	(2)	(3)	(4)	(5)
Ogan Komering Ulu	5,66	- 0,01	2,53	5,60
Ogan Komering Ilir	5,08	0,24	3,37	5,18
Muara Enim	7,02	0,03	6,40	8,39
Lahat	5,62	0,36	4,79	6,90
Musi Rawas	5,87	0,23	2,33	4,06
Musi Banyuasin	4,57	- 0,04	3,42	4,27
Banyuasin	5,22	0,13	3,84	5,32
OKU Selatan	5,08	0,37	4,20	4,84
OKU Timur	5,80	0,37	4,69	5,44
Ogan Ilir	5,19	0,14	3,77	5,06
Empat Lawang	3,62	0,09	3,82	4,95
Panukal Abab Lematang Ilir	6,16	0,28	2,18	4,43
Musi Rawas Utara	4,15	0,37	2,39	4,47
Palembang	5,86	- 0,28	3,11	5,25
Prabumulih	5,61	- 0,18	3,05	5,06
Pagar Alam	3,51	0,02	4,39	4,93
Lubuk Linggau	5,68	- 0,13	3,15	4,51
Sumatera Selatan	5,69	- 0,11	3,58	5,23

Sumber/Source: BPS dan sumber lain/BPS-Statistics Indonesia and other sources

Tabel
Table 13.3**Jumlah Penduduk Miskin Menurut Kabupaten/Kota di
Provinsi Sumatera Selatan (ribu), 2018–2022**
**Number of Poor Population by Regency/Municipality in
Sumatera Selatan Province (thousand), 2018–2022**

Kabupaten/Kota Regency/Municipality	2018	2019	2020	2021	2022
(1)	(2)	(3)	(4)	(5)	(6)
Ogan Komering Ulu	45,71	46,84	47,30	47,50	44,20
Ogan Komering Ilir	124,86	124,14	123,34	124,78	113,79
Muara Enim	78,58	78,75	79,27	80,40	73,53
Lahat	65,31	65,03	65,75	68,40	65,39
Musi Rawas	54,75	53,82	54,95	57,46	55,80
Musi Banyuasin	105,15	105,83	105,38	105,23	102,24
Banyuasin	95,29	96,55	96,27	94,08	88,55
OKU Selatan	37,87	37,92	39,50	41,23	39,61
OKU Timur	70,65	70,40	71,10	72,89	69,69
Ogan Ilir	55,87	57,06	57,97	60,50	54,55
Empat Lawang	30,20	30,68	31,89	34,11	31,06
Panukal Abab Lematang Ilir	25,78	25,47	24,17	25,10	23,14
Musi Rawas Utara	36,19	36,63	37,75	39,50	36,65
Palembang	179,32	180,67	182,61	194,12	181,65
Prabumulih	20,95	21,62	21,83	23,60	22,12
Pagar Alam	12,07	12,37	12,71	13,27	12,05
Lubuk Linggau	29,74	29,98	29,80	31,61	30,68
Sumatera Selatan	1 068,27	1 073,74	1 081,59	1 113,76	1 044,69

Sumber/Source: BPS, Survei Sosial Ekonomi Nasional/BPS-Statistics Indonesia, National Socioeconomic Survey

Tabel
Table 13.4

**Indeks Pembangunan Manusia Menurut Kabupaten/Kota
di Provinsi Sumatera Selatan, 2018–2022**
*Human Development Index by Regency/Municipality in
Sumatera Selatan Province, 2018–2022*

Kabupaten/Kota Regency/Municipality	2018	2019	2020	2021	2022
(1)	(2)	(3)	(4)	(5)	(6)
Ogan Komering Ulu	69,01	69,45	69,32	69,60	70,24
Ogan Komering Ilir	66,57	66,96	66,82	67,17	68,02
Muara Enim	68,28	68,88	68,74	68,86	69,43
Lahat	66,99	67,62	67,44	67,58	68,40
Musi Rawas	66,18	66,92	66,79	67,01	67,78
Musi Banyuasin	67,57	67,83	67,69	68,10	68,60
Banyuasin	66,40	66,90	66,74	67,13	67,93
OKU Selatan	64,84	65,43	65,30	65,34	65,87
OKU Timur	68,58	69,34	69,28	69,58	70,23
Ogan Ilir	66,43	67,22	67,06	67,17	67,96
Empat Lawang	64,81	65,10	65,25	65,39	66,00
Panukal Abab Lematang Ilir	63,49	64,33	64,70	64,88	65,75
Musi Rawas Utara	63,75	64,32	64,49	64,93	65,74
Palembang	77,89	78,44	78,33	78,72	79,47
Prabumulih	74,04	74,40	74,55	74,67	75,52
Pagar Alam	67,62	68,44	68,31	68,68	69,60
Lubuk Linggau	74,09	74,81	74,78	74,89	75,53
Sumatera Selatan	69,39	70,02	70,01	70,24	70,90

Sumber/Source: BPS, Seri Berita Resmi Statistik Indeks Pembangunan Manusia/BPS-Statistics Indonesia, Series of Press Releases of Human Development Index

Tabel
Table 13.5**Indeks Kemahalan Konstruksi Menurut Kabupaten/Kota
di Provinsi Sumatera Selatan, 2019–2022**
*Construction Cost Index by Regency/Municipality in
Sumatera Selatan Province, 2019–2022*

Kabupaten/Kota Regency/Municipality	2019	2020	2021	2022
(1)	(3)	(4)	(5)	(6)
Ogan Komering Ulu	90,50	89,99	89,09	83,43
Ogan Komering Ilir	95,05	91,88	92,97	95,08
Muara Enim	98,92	99,75	97,76	98,06
Lahat	93,52	88,97	87,36	86,89
Musi Rawas	93,55	91,85	92,52	91,98
Musi Banyuasin	95,47	95,12	94,21	96,79
Banyuasin	97,96	93,58	93,33	94,37
OKU Selatan	88,22	90,56	91,00	90,29
OKU Timur	98,37	97,04	96,28	93,59
Ogan Ilir	92,50	91,01	90,39	92,37
Empat Lawang	92,27	89,30	87,16	88,15
Panukal Abab Lematang Ilir	100,33	98,95	99,20	95,64
Musi Rawas Utara	94,12	91,18	88,65	90,17
Palembang	90,52	88,85	86,44	89,45
Prabumulih	95,10	95,36	91,42	93,96
Pagar Alam	99,63	97,68	96,98	95,67
Lubuk Linggau	91,49	86,04	83,71	90,03
Sumatera Selatan	94,50	92,69	91,58	92,04

Sumber/Source: BPS/BPS-Statistics Indonesia

ST 2023

**SENSUS PERTANIAN
CENSUS OF AGRICULTURE**

BerAKHLAK

Berorientasi Pelayanan Akuntabel Kompeten
Harmonis Loyal Adaptif Kolaboratif
Service Oriented, Accountable, Competent,
Harmonious, Loyal, Adaptive, Collaborative

DATA

MENCERDASKAN BANGSA

Enlighten The Nation



**BADAN PUSAT STATISTIK
KABUPATEN MUARA ENIM
BPS-STATISTICS OF MUARA ENIM REGENCY**

Jl. Bambang Utuyo No 44 Muara Enim 31314
Telp.: 0734-421088 Fax.: 0734-421088
Homepage: <http://muaraenimkab.bps.go.id>
E-mail: bps1603@bps.go.id

