

# KABUPATEN OGAN KOMERING ILIR DALAM ANGKA

*Ogan Komering Ilir Regency in Figures*

20  
23





**KABUPATEN**

**OGAN KOMERING ILIR**

**DALAM ANGKA**

*Ogan Komering Ilir Regency in Figures*

**20  
23**



**BADAN PUSAT STATISTIK  
KABUPATEN OGAN KOMERING ILIR**  
*BPS-Statistics of Ogan Komering Ilir Regency*

**KABUPATEN OGAN KOMERING ILIR DALAM ANGKA**  
***Ogan Komering Ilir Regency in Figures***  
**2023**

**ISSN:** 2252-908X

**No. Publikasi/Publication Number:** 16020.2301

**Katalog /Catalog:** 1102001.1602

**Ukuran Buku/Book Size:** 14,8 cm x 21 cm

**Jumlah Halaman/Number of Pages:** xlvi + 361 hal/pages

**Naskah/Manuscript:**

**BPS Kabupaten Ogan Komering Ilir**  
*BPS-Statistics of Ogan Komering Ilir Regency*

**Penyunting/Editor:**

**BPS Kabupaten Ogan Komering Ilir**  
*BPS-Statistics of Ogan Komering Ilir Regency*

**Gambar Kover/Cover Design:**

**BPS Kabupaten Ogan Komering Ilir**  
*BPS-Statistics of Ogan Komering Ilir Regency*

**Ilustrasi Kover/Cover Illustration:**

**Kota Kayu Agung**

**Ilustrasi/Illustration:**

**Freepik.com**

**Diterbitkan oleh/Published by:**

**©BPS Kabupaten Ogan Komering Ilir/BPS-Statistics of Ogan Komering Ilir Regency**

**Dicetak oleh/Printed by:**

**BPS Kabupaten Ogan Komering Ilir**  
*BPS-Statistics of Ogan Komering Ilir Regency*

**Dilarang mengumumkan, mendistribusikan, mengomunikasikan, dan/atau menggandakan sebagian atau seluruh isi buku ini untuk tujuan komersil tanpa izin tertulis dari Badan Pusat Statistik.**

*Prohibited to announce, distribute, communicate, and/or copy part or all of this book for commercial purpose without permission from BPS-Statistics Indonesia.*

**TIM PENYUSUN/TEAM MEMBERS**

**Pengarah/Director**

Anugrahani Prasetyowati, S.ST.,MSi.

**Penanggung Jawab/Persons in Charge**

Anugrahani Prasetyowati, S.ST.,MSi.

**Penyunting/Editors**

Maria Ulfa, S.ST.

**Pengolah Data dan Penulis Naskah/Data Processing and Authors**

Maria Ulfa, S.ST.

Shinta Mahaputri Hakim, S.Tr.Stat.

**Penata Letak/Layout Designers**

Shinta Mahaputri Hakim, S.Tr.Stat.



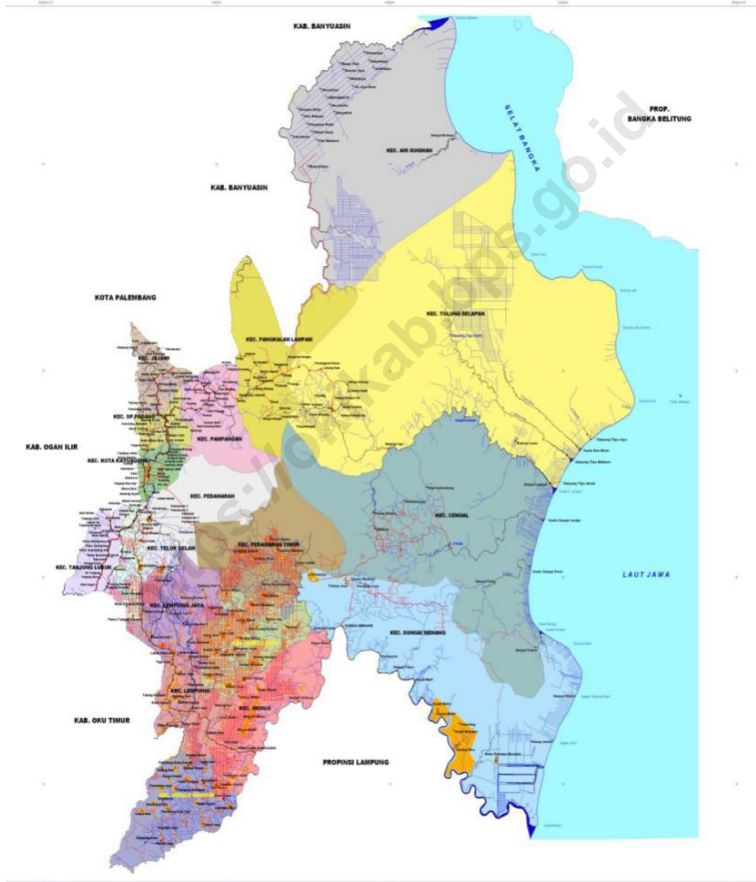


## **KONTRIBUTOR DATA/DATA CONTRIBUTOR**

1. Kementerian Agama/*Ministry of Religious Affair*
2. Kementerian Pendidikan, Kebudayaan, Riset, dan Teknologi, Sistem Data Pokok Pendidikan/*Ministry of Education, Culture, Research, and Technology, Basic Education Data System*
3. Badan Meteorologi Klimatologi dan Geofisika Kerten Palembang/*Meteorological, Climatology, and Geophysical Agency, Kerten Station, Palembang*
4. Badan Pusat Statistik/*BPS-Statistics Indonesia*
5. Bagian Pemerintahan Daerah Kabupaten Ogan Komering Ilir/*Supporting Office of Village Comunity of Ogan Komering Ilir Regency*
6. Badan Pertanahan Nasional Kabupaten Ogan Komering Ilir/*Office of National Land Authority of Ogan Komering Ilir Regency*
7. Dinas Pemberdayaan Masyarakat dan Desa Kabupaten Ogan Komering Ilir/*Department of Community and Village Empowerment of Ogan Komering Ilir Regency*
8. Sekretariat DPRD Kab. Ogan Komering Ilir/*Secretariat of Assembly at Ogan Komering Ilir Regency*
9. Badan Kepegawaian Nasional/*National Civil Service Agency*
10. Dinas Pendapatan, Pengelolaan Keuangan dan Aset Daeah Kabupaten Ogan Komering Ilir/*Income, Fund Management and Region Assets Services of Ogan Komering Ilir Regency*
11. Dinas Tenaga Kerja dan Transmigrasi Kabupaten Ogan Komering Ilir/*Man Power and Transmigration Services of Ogan Komering Ilir Regency*
12. Dinas Kesehatan Kabupaten Ogan Komering Ilir / *Health Service of Ogan Komering Ilir Regency*
13. Dinas Pengendalian Penduduk dan Keluarga Berencana Kabupaten Ogan Komering Ilir/*Population services and Family Planning of Ogan Komering Ilir Regency*
14. Kementerian Agama Kabupaten Ogan Komering Ilir/*Representative Office of Religion Affair Departement of Ogan Komering Ilir Regency*

15. Kepolisian Resort Ogan Komering Ilir/*Regional Police Office of Ogan Komering Ilir*
16. Pengadilan Negeri Kayuagung/*State Court of Justice of Kayuagung*
17. Dinas Perkebunan dan Peternakan Kabupaten Ogan Komering Ilir/*Plantation and Animal Husbandary Service of Ogan Komering Ilir Regency*
18. Dinas Kelautan dan Perikanan Kabupaten Ogan Komering Ilir/*Fishery and Ocean Service of Ogan Komering Ilir Regency*
19. PLN Ranting Kayuagung/*Kayuagung Branch State Electricity Company*
20. PDAM Cabang Kayuagung/*Kayuagung Branch State Drink Water Company*
21. Dinas Koperasi, UKM dan Perindustrian Kabupaten Ogan Komering Ilir/*Department of Cooperatives, SMEs and Industry of Ogan Komering Ilir Regency*
22. Dinas Kebudayaan dan Pariwisata Kabupaten Ogan Komering Ilir/*Tourism and Culture Service in Ogan Komering Ilir Regency*
23. Dinas Pekerjaan Umum Bina Marga Kabupaten Ogan Komering Ilir/*Public Works Department of Bina Marga Ogan Komering Ilir Regency*
24. Dinas Perhubungan Kabupaten Ogan Komering Ilir/*Department of Transportation of Ogan Komering Ilir Regency*
25. Kantor Samsat (Sistem Administrasi Manunggal Satu Atap)/*One Stop Administration of Services Office*
26. PT. POS Cabang Kayuagung/*Post Office, Kayuagung*
27. Dinas Kearsipan dan Perpustakaan Kabupaten Ogan Komering Ilir/*Regional Office of Libraries and Archieves Ogan Komering Ilir*
28. Dinas Komunikasi dan Informatika Kabupaten Ogan Komering Ilir/*Regional Office of Communication and Information Ogan Komering Ilir*
29. Dinas Perdagangan Kabupaten Ogan Komering Ilir/*Trade Services of Ogan Komering Ilir Regency*
30. Dinas Penanaman Modal Pelayanan Terpadu Satu Pintu Kabupaten Ogan Komering Ilir/*One Stop Integrated Services Investment Office of Ogan Komering Ilir Regency*

**PETA WILAYAH KABUPATEN OGAN KOMERING ILIR**  
**MAP OF OGAN KOMERING ILIR REGENCY**





**KEPALA BPS KABUPATEN OGAN KOMERING ILIR**  
**CHIEF STATISTICIAN OF OGAN KOMERING ILIR REGENCY**



**ANUGRAHANI PRASETYOWATI, S.ST.,M.Si.**







## KATA PENGANTAR

Ogan Komering Ilir Dalam Angka 2023 merupakan publikasi tahunan yang diterbitkan oleh BPS Kabupaten Ogan Komering Ilir. Disadari bahwa publikasi ini belum sepenuhnya memenuhi harapan pihak pemakai data khususnya para perencana, namun diharapkan dapat membantu melengkapi penyusunan rencana pembangunan di Kabupaten Ogan Komering Ilir.

Publikasi ini dapat terwujud berkat kerjasama dan bantuan dari berbagai pihak baik instansi pemerintah maupun swasta. Kepada semua pihak yang telah memberikan bantuan disampaikan penghargaan dan terima kasih yang sebesar-besarnya.

Walaupun publikasi ini telah disiapkan sebaik-baiknya, namun disadari masih ada kekurangan dan kesalahan yang terjadi. Untuk perbaikan publikasi ini, tanggapan dan saran yang bersifat konstruktif dari para pemakai sangat diharapkan.

Kayuagung, Februari 2023  
Kepala Badan Pusat Statistik  
Kabupaten Ogan Komering Ilir,

**Anugrahani Prasetyowati, S.ST., M.Si.**



## PREFACE

*Ogan Komering Ilir in Figures 2023 is an annual publication written by Statistics of Ogan Komering Ilir Regency. Honestly, this publication has not perfect yet and has not filled the user's hope, especially for the planners yet, but hopefully it can help to equip compilation of development planning in this regency.*

*This comprehensive publication has been made possible with the assistance and contribution from several governmental institutions and private organizations. To all parties who have been involved in the preparation of this publication, I would like to express my sincerest appreciation and gratitude.*

*Comments and constructive suggestions for the improvement of this publication are always welcome.*

*Kayuagung, February 2023  
Chief Statistician of  
Ogan Komering Ilir Regency,*

***Anugrahani Prasetyowati, S.ST., M.Si.***

## DAFTAR ISI / CONTENTS

	Halaman <i>Page</i>
Kata Pengantar/ <i>Preface</i> .....	xi
Daftar Isi/ <i>Contents</i> .....	xiii
Daftar Tabel/ <i>List of Tables</i> .....	xv
Daftar Gambar/ <i>List of Figures</i> .....	xxxv
Daftar Singkatan/ <i>List of Abbreviations</i> .....	xli
Statistik Kunci/ <i>Key Statistics</i> .....	xlili
1. Geografi dan Iklim/ <i>Geography and Climate</i> .....	1
2. Pemerintahan/ <i>Government</i> .....	15
3. Penduduk dan Ketenagakerjaan/ <i>Population and Employment</i> .....	53
4. Sosial dan Kesejahteraan Rakyat/ <i>Social and Welfare</i> .....	79
5. Pertanian, Kehutanan, Peternakan, dan Perikanan/ <i>Agriculture, Forestry, Livestock, and Fishery</i> .....	163
6. Industri, Pertambangan, dan Energi/ <i>Industry, Mining, and Energy</i> .....	221
7. Pariwisata/ <i>Tourism</i> .....	237
8. Transportasi dan Komunikasi/ <i>Transportation and Communication</i> .....	249
9. Perbankan, Koperasi, dan Harga-harga/ <i>Banking, Cooperative, dan Prices</i> .....	277
10. Pengeluaran Penduduk/ <i>Population Expenditure</i> .....	293
11. Perdagangan/ <i>Trade</i> .....	305
12. Sistem Neraca Regional/ <i>System of Regional Accounts</i> .....	321
13. Perbandingan Antar Kabupaten/Kota/ <i>Regency/Municipal Comparison</i> .....	343



## DAFTAR TABEL/LIST OF TABLES

Halaman  
Page

<b>1.</b>	<b>GEOGRAFI DAN IKLIM/GEOGRAPHY AND CLIMATE</b>	
<b>1.1</b>	<b>KEADAAN GEOGRAFI</b>	
	<b>GEOGRAPHY CONDITION</b>	
1.1.1	Luas Daerah dan Jumlah Pulau Menurut Kecamatan di Kabupaten Ogan Komering Ilir, 2022 <i>Total Area and Number of Islands by Subdistrict in Ogan Komering Ilir Regency, 2022</i> .....	8
1.1.2	Koordinat Kantor Camat di Kabupaten Ogan Komering Ilir, 2022 <i>Subdistrict Office Coordinates in Ogan Komering Ilir Regency, 2022</i> .....	10
1.1.3	Tinggi Wilayah dan Jarak ke Ibukota Kabupaten Ogan Komering Ilir Menurut Kecamatan di Kabupaten Ogan Komering Ilir, 2022 <i>Altitude and Distance to the Capital of Ogan Komering Ilir Regency by Subdistrict in Ogan Komering Ilir Regency, 2022</i> .....	11
<b>1.2</b>	<b>KEADAAN IKLIM</b>	
	<b>CLIMATE CONDITION</b>	
1.2.1	Pengamatan Unsur Iklim Menurut Bulan di Stasiun Pengamatan Badan Meteorologi Klimatologi dan Geofisika (BKMKG) di Stasiun Klimatologi Kelas 1 Palembang, 2022 <i>Observation of Climate Elements By Months at the Meteorology, Climatology and Geophysic Agency Station in Climatology Station Palembang, 2022</i> .....	12
<b>2.</b>	<b>PEMERINTAHAN/GOVERNMENT</b>	
<b>2.1</b>	<b>WILAYAH ADMINISTRATIF</b>	
	<b>ADMINISTRATIVE AREA</b>	
2.1.1	Jumlah Desa <sup>1</sup> /Kelurahan Menurut Kecamatan di Kabupaten Ogan Komering Ilir, 2018-2022 <i>Number of Villages<sup>1</sup>/Kelurahan by Subdistrict in Ogan Komering Ilir Regency, 2018-2022</i> .....	27
2.1.2	Jumlah Lingkungan, Dusun, RW dan RT Menurut Kecamatan di Kabupaten Ogan Komering Ilir, 2022.....	

	Halaman Page
<i>Number of Villages by Subdistricts in Ogan Komering Ilir Regency, 2021 .....</i>	28
2.1.3 <i>Batas Wilayah Kecamatan di Kabupaten Ogan Komering Ilir, 2022</i> <i>Bounded Area of Subdistrict in Ogan Komering Ilir Regency, 2022.....</i>	29
<b>2.2 DEWAN PERWAKILAN RAKYAT DAERAH</b> <b>REGIONAL HOUSE OF REPRESENTATIVE</b>	
2.2.1 <i>Jumlah Anggota Dewan Perwakilan Rakyat Daerah Menurut</i> <i>Partai Politik dan Jenis Kelamin di Kabupaten Ogan Komering Ilir, 2022</i> <i>Number of Members of The Regional House of Representatives by</i> <i>Political Parties and Sex in Ogan Komering Ilir Regency, 2022 .....</i>	32
2.2.2 <i>Jumlah Anggota Dewan Perwakilan Rakyat Daerah Menurut</i> <i>Partai Politik dan Pendidikan di Kabupaten Ogan Komering Ilir, 2022</i> <i>Number of Members of The Regional House of Representatives by</i> <i>Political Parties and Education in Ogan Komering Ilir Regency, 2022 ....</i>	33
2.2.3 <i>Jumlah Anggota Dewan Perwakilan Rakyat Daerah Menurut</i> <i>Partai Politik dan Komisi di Kabupaten Ogan Komering Ilir, 2022</i> <i>Number of Members of The Regional House of Representatives by</i> <i>Political Parties and Commission in Ogan Komering Ilir Regency, 2022</i>	34
2.2.4 <i>Jumlah Keputusan Dewan Perwakilan Rakyat</i> <i>Daerah Kabupaten Ogan Komering Ilir, 2017-2021</i> <i>Number Decision of Assembly at regional in Ogan Komering Ilir</i> <i>Regency, 2018-2022.....</i>	35
<b>2.3 SUMBER DAYA MANUSIA</b> <b>HUMAN RESOURCES</b>	
2.3.1 <i>Jumlah Pegawai Negeri Sipil Menurut Jabatan dan Jenis Kelamin</i> <i>di Kabupaten Ogan Komering Ilir, Desember 2021 dan Desember 2022</i> <i>Number of Civil Servants by Occupation and Sex in Ogan Komering</i> <i>Ilir Regency, December 2021 dan December 2022.....</i>	37
2.3.2 <i>Jumlah Pegawai Negeri Sipil Menurut Tingkat</i> <i>Pendidikan dan Jenis Kelamin di Kabupaten Ogan</i> <i>Komering Ilir, Desember 2021 dan Desember 2022</i>	

	<i>Number of Civil Servants by Educational Level and Sex in Ogan Komering Ilir Regency, December 2020 and December 2022</i> .....	37
2.3.3	Jumlah Pegawai Negeri Sipil Menurut Tingkat Kepangkatan dan Jenis Kelamin di Kabupaten Ogan Komering Ilir, Desember 2021 dan Desember 2022 <i>Number of Civil Servants by Hierarchy and Sex in Ogan Komering Ilir, December 2021 and December 2022</i> .....	40
<b>2.4</b>	<b>KEUANGAN PEMERINTAH</b>	
	<b>GOVERNMENT FINANCE</b>	
2.4.1	Realisasi Pendapatan Pemerintah Kabupaten Ogan Komering Ilir Menurut Jenis Pendapatan (ribu rupiah), 2019–2022 <i>Actual Ogan Komering Ilir Regency Government Revenues by Kind of Revenues (thousand rupiahs), 2019–2022</i> .....	42
2.4.2	Realisasi Belanja Pemerintah Kabupaten Ogan Komering Ilir Menurut Jenis Belanja (ribu rupiah), 2021–2022 <i>Actual Ogan Komering Ilir Regency Government Expenditures by Kind of Expenditures (thousand rupiahs), 2021–2022</i> .....	44
2.4.3	Realisasi Anggaran Pendapatan dan Belanja Daerah Kabupaten Ogan Komering Ilir (Rupiah), 2022 <i>The Realization of Regional Budgeted Government Revenue in Regency of Ogan Komering Ilir (Rupiahs), 2022</i> .....	46
2.4.4	Jumlah Kegiatan, Penyediaan Dana dan Realisasi Pelaksanaan Kegiatan Pembangunan Anggaran Pendapatan Belanja Daerah Kabupaten Ogan Komering Ilir menurut Kecamatan, 2022 <i>Number of Activities, Available Fund and Realization of Regional Budget Implementation Programmes in Regency of Ogan Komering Ilir by Subdistricts, 2022</i> .....	49
2.4.5	Target dan Realisasi Penerimaan Pendapatan Daerah di Kabupaten Ogan Komering Ilir menurut Jenis Penerimaan (ribuan rupiah), 20201 – 2022 <i>Target and Realization of Regional Revenue in Regency of Ogan Komering Ilir by Type of Revenue (thousand rupiahs), 2021– 2022</i> .....	50
2.4.6	Target dan Realisasi Penerimaan Dana Alokasi Umum dan Dana Alokasi Khusus Kabupaten Ogan Komering Ilir (rupiah), 2020–2022	



*Aim and Realization of revenues General Alocate Fund and Special Alocate Fund Regency of Ogan Komering Ilir (rupiahs), 2019-2021.....* 52

**3. PENDUDUK DAN KETENAGAKERJAAN/  
POPULATION AND EMPLOYMENT**

**3.1 PENDUDUK  
POPULATION**

3.1.1 Penduduk, Laju Pertumbuhan Penduduk, Distribusi Persentase Penduduk, Kepadatan Penduduk, Rasio Jenis Kelamin Penduduk Menurut Kecamatan di Kabupaten Ogan Komering Ilir, 2021 dan 2022  
*Population, Population Growth Rate, Percentage Distribution of Population, Population Density, and Sex Ratio by Subdistrict in Ogan Komering Ilir Regency, 2021 and 2022.....* 67

3.1.2 Jumlah Penduduk Menurut Kelompok Umur dan Jenis Kelamin di Kabupaten Ogan Komering Ilir, 2022  
*Population by Age Group and Sex in Ogan Komering Ilir Regency, 2022.....* 70

**3.2 KETENAGAKERJAAN  
EMPLOYMENT**

3.2.1 Jumlah Penduduk Berumur 15 Tahun ke Atas Menurut Jenis Kegiatan Selama Seminggu yang Lalu dan Jenis Kelamin di Kabupaten Ogan Komering Ilir, 2022  
*Population Aged 15 Years and Over by Type of Activity During The Previous Week and Sex in Ogan Komering Ilir Regency in Ogan Komering Ilir Regency, 2022.....* 71

3.2.2 Penduduk Berumur 15 Tahun ke Atas Menurut Pendidikan Tertinggi yang Ditamatkan dan Jenis Kegiatan Selama Seminggu yang Lalu di Kabupaten Ogan Komering Ilir, 2022  
*Population 15 Years of Age and Over by Educational Attainment and Type of Activity During the Previous Week in Ogan Komering Ilir Regency, 2022.....* 72

3.2.3 Penduduk Berumur 15 Tahun Ke Atas yang Bekerja Selama Seminggu yang Lalu Menurut Status Pekerjaan Utama dan Jenis Kelamin di Kabupaten Ogan Komering Ilir, 2022  
*Population 15 Years of Age and Over who Worked During The*

	<i>Previous Week by Main Employment Status and Sex in Ogan Komering Ilir Regency, 2022 .....</i>	74
3.2.4	Jumlah Pencari Kerja Terdaftar Menurut Kecamatan dan Jenis Kelamin di Kabupaten Ogan Komering Ilir, 2022 <i>Number of Registered Job Applicants by Subdistrict and Sex in Ogan Komering Ilir Regency, 2022 .....</i>	75
3.2.5	Jumlah Penduduk Berumur 15 Tahun ke Atas Menurut Lapangan Pekerjaan Utama di Kabupaten Ogan Komering Ilir, 2021-2022 <i>Population Aged 15 Years and Over by Main Industry in Ogan Komering Ilir Regency, 2021-2022.....</i>	76
3.2.6	Tingkat Pengangguran Terbuka (TPT) dan Tingkat Partisipasi Angkatan Kerja (TPAK) Kabupaten Ogan Komering Ilir, 2020-2022 <i>Unemployment Rate (UR) and Labor Force Participation Rate (LFPR) in Ogan Komering Ilir Regency, 2020-2022.....</i>	77
3.2.7	Jumlah Pencari Kerja Terdaftar Menurut Tingkat Pendidikan yang Ditamatkan dan Jenis Kelamin di Kabupaten Ogan Komering Ilir, 2022 <i>Number of Registered Job Applicants by Educational Attainment and Sex in Ogan Komering Ilir Regency, 2022.....</i>	78
<b>4.</b>	<b>SOSIAL DAN KESEJAHTERAAN RAKYAT/SOCIAL AND WELFARE</b>	
<b>4.1</b>	<b>PENDIDIKAN</b>	
	<b>EDUCATION</b>	
4.1.1	Jumlah Sekolah, Guru, dan Murid Taman Kanak-Kanak (TK) di Bawah Kementerian Pendidikan dan Kebudayaan Menurut Kecamatan di Kabupaten Ogan Komering Ilir, 2021/2022 dan 2022/2023 <i>Number of Schools, Teachers, and Pupils in Kindergarten Under The Ministry of Education and Culture by Subdistrict in Ogan Komering Ilir Regency, 2021/2022 and 2022/2023 .....</i>	94
4.1.2	Jumlah Sekolah, Guru, dan Murid Raudatul Athfal (RA) di Bawah Kementerian Agama Menurut Kecamatan di Kabupaten Ogan Komering Ilir, 2020/2021 dan 2021/2022 <i>Number of Schools, Teachers, and Pupils in Raudatul Athfal (RA)</i>	

	<i>Under The Ministry of Religious Affairs by Subdistrict in Ogan Komering Ilir Regency, 2021/2022 and 2022/2023</i> .....	97
4.1.3	Jumlah Sekolah, Guru, dan Murid Sekolah Dasar (SD) di Bawah Kementerian Pendidikan dan Kebudayaan Menurut Kecamatan di Kabupaten Ogan Komering Ilir, 2021/2022 dan 2022/2023 <i>Number of Schools, Teachers, and Pupils in Primary Schools Under The Ministry of Education and Culture by Subdistrict in Ogan Komering Ilir Regency, 2021/2022 and 2022/2023</i> .....	98
4.1.4	Jumlah Sekolah, Guru, dan Murid Madrasah Ibtidaiyah (MI) di Bawah Kementerian Agama Menurut Kecamatan Menurut Kecamatan di Kabupaten Ogan Komering Ilir, 2021/2022 dan 2022/2023 <i>Number of Schools, Teachers, and Pupils in Madrasah Ibtidaiyah (MI) Under The Ministry of Religious Affairs by Subdistrict in Ogan Komering Ilir Regency, 2021/2022 dan 2022/2023</i> .....	101
4.1.5	Jumlah Sekolah, Guru, dan Murid Sekolah Menengah Pertama (SMP) di Bawah Kementerian Pendidikan dan Kebudayaan Menurut Kecamatan di Kabupaten Ogan Komering Ilir, 2021/2022 dan 2022/2023 <i>Number of Schools, Teachers, and Pupils in Lower Secondary Schools Under The Ministry of Education and Culture by Subdistrict in Ogan Komering Ilir Regency, 2021/2022 and 2022/2023</i> .....	104
4.1.6	Jumlah Sekolah, Guru, dan Murid Madrasah Tsanawiyah (MTs) di Bawah Kementerian Agama Menurut Kecamatan di Kabupaten Ogan Komering Ilir, 2021/2022 dan 2022/2023 <i>Number of Schools, Teachers, and Pupils in Madrasah Tsanawiyah (MTs) Under The Ministry of Religious Affairs by Subdistrict in Ogan Komering Ilir Regency, 2021/2022 and 2022/2023</i> .....	107
4.1.7	Jumlah Sekolah, Guru, dan Murid Sekolah Menengah Atas (SMA) di Bawah Kementerian Pendidikan dan Kebudayaan Menurut Kecamatan Kabupaten Ogan Komering Ilir, 2021/2022 dan 2022/2023 <i>Number of Schools, Teachers, and Pupils in Upper Secondary</i>	

	<i>Schools Under The Ministry of Education and Culture by Subdistrict in Ogan Komering Ilir Regency, 2021/2022 and 2022/2023.....</i>	110
4.1.8	Jumlah Sekolah, Guru, dan Murid Sekolah Menengah Kejuruan (SMK) di Bawah Kementerian Pendidikan dan Kebudayaan Menurut Kecamatan di Kabupaten Ogan Komering Ilir, 2021/2022 dan 2022/2023 <i>Number of Schools, Teachers, and Pupils in Vocational High Schools Under The Ministry of Education and Culture by Subdistrict in Ogan Komering Ilir Regency, 2021/2022 and 2022/2023.....</i>	113
4.1.9	Jumlah Sekolah, Guru, dan Murid Madrasah Aliyah (MA) di Bawah Kementerian Agama Menurut Kecamatan di Kabupaten Ogan Komering Ilir, 2021/2022 dan 2021/2022 <i>Number of Schools, Teachers, and Pupils in Madrasah Aliyah (MA) Under the Ministry of Religious Affairs by Subdistrict in Ogan Komering Ilir Regency, 2021/2022 and 2022/2023.....</i>	116
4.1.10	Jumlah Desa <sup>1</sup> /Kelurahan yang Memiliki Fasilitas Sekolah Menurut Kecamatan dan Tingkat Pendidikan di Kabupaten Ogan Komering Ilir, 2019–2021 <i>Number of Villages<sup>1</sup>/Kelurahan Having Educational Facilities by Subdistrict and Educational Level in Ogan Komering Ilir Regency, 2019–2021.....</i>	119
4.1.11	Angka Partisipasi Murni (APM) dan Angka Partisipasi Kasar (APK) Menurut Jenjang Pendidikan di Kabupaten Ogan Komering Ilir, 2021 dan 2022 <i>Net Enrollment Rate and Gross Enrollment Ratio by Educational Level in Ogan Komering Ilir Regency, 2021 and 2022.....</i>	124
4.1.12	Persentase Penduduk Berumur 15 Tahun ke Atas yang Melek Huruf Menurut Kelompok Umur di Kabupaten Ogan Komering Ilir, 2021 dan 2022 <i>Percentage of Literate People Aged 15 Years and Over by Age Group in Ogan Komering Ilir Regency, 2021 and 2022.....</i>	125
<b>4.2</b>	<b>KESEHATAN</b>	
	<b>HEALTH</b>	
4.2.1	Jumlah Desa <sup>1</sup> /Kelurahan Yang Memiliki Sarana Kesehatan Menurut Kecamatan di Kabupaten Ogan Komering Ilir,, 2019–2021	

	Halaman Page
<i>Number of Villages<sup>1</sup>/Kelurahan Having Health Facilities by Subdistrict in Ogan Komering Ilir Regency 2019–2021 .....</i>	125
<i>Number of Cases of Dengue Fever, Diarrhea, Tuberculosis (TB) and Malaria by Subdistrict in Ogan Komering Ilir Regency, 2021 .....</i>	126
4.2.2 Jumlah Tenaga Kesehatan Menurut Kecamatan di Kabupaten Ogan Komering Ilir, 2022 <i>Number of Health Human Resources by Subdistrict in Ogan Komering Ilir Regency, 2022 .....</i>	132
4.2.3 Jumlah Rumah Sakit Umum, Rumah Sakit Khusus, dan Puskesmas Menurut Kecamatan di Kabupaten Ogan Komering Ilir, 2021 dan 2022 <i>Number of General Hospital, Specialized Hospital, and Public Health Center by Subdistrict in Ogan Komering Ilir Regency, 2021 and 2022 ....</i>	135
4.2.4 Jumlah 10 Kasus Penyakit Menurut Kecamatan di Kabupaten Ogan Komering Ilir, 2022 <i>Number of Cases of The 10 Most Diseases by Subdistrict in Ogan Komering Ilir Regency, 2022.....</i>	138
4.2.5 Jumlah Bayi Lahir, Bayi Berat Badan Lahir Rendah (BBLR), BBLR Dirujuk, dan Bergizi Buruk di Kabupaten Ogan Komering Ilir, 2012-2022 <i>Number of Births, Babies with Low Birth Weights (LBW), Treated LBW, and Malnutrition Cases in Ogan Komering Ilir Regency, 2012-2022 .....</i>	141
4.2.6 Jumlah Bayi Lahir, Bayi Berat Badan Lahir Rendah (BBLR), BBLR Dirujuk Menurut Kecamatan di Kabupaten Ogan Komering Ilir, 2022 <i>Number of Births, Babies with Low Birth Weights (LBW), Treated LBW by Subdistrict in Ogan Komering Ilir Regency, 2022.....</i>	142
4.2.7 Jumlah Ibu Hamil yang Melakukan Kunjungan K1, Melakukan Kunjungan K4, dan Mendapat Tablet Zat Besi (Fe) di Kabupaten Ogan Komering Ilir, 2022 <i>Number of Pregnant Women, Those with One Visit and four Visits of Antenatal Care, and Receiving Iron Supplement in Ogan Komering Ilir Regency, 2022 .....</i>	143

4.2.8	Jumlah Kasus DBD, Diare, TB, dan Malaria Menurut Kecamatan di Kabupaten Ogan Komering Ilir, 2022 <i>Number of Cases of Dengue Fever, Diarrhea, Tuberculosis (TB) and Malaria by Subdistrict in Ogan Komering Ilir Regency, 2022</i> .....	144
4.2.9	Jumlah Kunjungan Rawat Jalan, Rawat Inap, dan Gangguan Jiwa Menurut Kecamatan di Kabupaten Ogan Komering Ilir, 2022 <i>Number of Outpatient, Inpatient and Mental Disorder by Subdistrict in Ogan Komering Ilir Regency, 2022</i> .....	145
4.2.10	Jumlah Posyandu, Posyandu Aktif dan Tenaga Pengelola menurut Kecamatan di Kabupaten Ogan Komering Ilir, 2022 <i>Number of Maternal and Child Health Center, Active Maternal and Child Health Center and Management Staff by Subdistrict in Ogan Komering Ilir Regency, 2022</i> .....	146
4.2.11	Jumlah Klinik Keluarga Berencana (KKB) dan Pos Pelayanan Keluarga Berencana Desa (PPKBD) Menurut Kecamatan di Kabupaten Ogan Komering Ilir, 2022 <i>Number of Family Planning Clinics and Village Family Planning Service Units by Subdistrict in Ogan Komering Ilir Regency, 2022</i> .....	147
4.2.12	Jumlah Pasangan Usia Subur dan Peserta KB Aktif Menurut Kecamatan di Kabupaten Ogan Komering Ilir, 2022 <i>Number of Eligible Couples and Family Planning Participants by Subdistrict in Ogan Komering Ilir Regency, 2022</i> .....	148
4.2.13	Jumlah Kampung Keluarga Berencana dan Balai Penyuluhan Keluarga Berencana Menurut Kecamatan di Kabupaten Ogan Komering Ilir, 2022 <i>Number of Family Planning Villages and Family Planning Advocation Posts in Ogan Komering Ilir Regency, 2022</i> .....	151
<b>4.3</b>	<b>AGAMA DAN SOSIAL LAINNYA</b> <b>RELIGION AND OTHER SOCIAL AFFAIRS</b>	
4.3.1	Jumlah Penduduk Menurut Kecamatan dan Agama yang Dianut di Kabupaten Ogan Komering Ilir, 2022 <i>Population by Subdistrict and Religion in Ogan Komering Ilir Regency, 2022</i> .....	152

4.3.2	Jumlah Tempat Peribadatan Menurut Kecamatan di Kabupaten Ogan Komering Ilir, 2022 <i>Number of Places of Worship by Subdistrict in Ogan Komering Ilir Regency, 2022</i> .....	153
4.3.3	Jumlah Desa <sup>1</sup> /Kelurahan yang Mengalami Bencana Alam <sup>2</sup> Menurut Kecamatan di Kabupaten Ogan Komering Ilir, 2019-2021 <i>Number of Villages<sup>1</sup>/Kelurahan that Had Natural Disaster<sup>2</sup> by Subdistrict in Ogan Komering Ilir Regency, 2019-2021</i> .....	154
<b>4.4</b>	<b>KEMISKINAN</b> <b>POVERTY</b>	
4.4.1	Garis Kemiskinan, Jumlah, dan Persentase Penduduk Miskin di Kabupaten Ogan Komering Ilir, 2014–2022 <i>Poverty Line, Number, and Percentage of Poor People in Ogan Komering Ilir Regency, 2014–2022</i> .....	157
4.4.2	Indeks Kedalaman Kemiskinan dan Indeks Keparahan Kemiskinan di Kabupaten Ogan Komering Ilir, 2014–2022 <i>Poverty Gap Index and Poverty Severity Index in Ogan Komering Ilir Regency, 2014–2022</i> .....	158
<b>4.5</b>	<b>KRIMINALITAS</b> <b>CRIME</b>	
4.5.1	Jumlah Tindak Pidana Menurut Kepolisian Sektor di Kabupaten Ogan Komering Ilir, 2020–2020 <i>Number of Reported Criminal Cases by Subsitric Police Office in Ogan Komering Ilir Regency, 2020–2022</i> .....	159
4.5.2	Penyelesaian Tindak Pidana Menurut Kepolisian Sektor di Kabupaten Ogan Komering Ilir, 2020–2022 <i>Crime Clearance by Subdistrict Police Office in Ogan Komering Ilir Regency, 2020–2022</i> .....	160
4.5.3	Persentase Penyelesaian Tindak Pidana Menurut Kepolisian Sektor di Kabupaten Ogan Komering Ilir (persen), 2020–2022 <i>Percentage of Crime Clearance Rate by Subdistrict Police Office in Ogan Komering Ilir Regency (percent), 2020–2022</i> .....	161



4.5.4	Jumlah Perkara Perdata dan Pidana yang Masuk dan Telah Diputus oleh Pengadilan Negeri Kayuagung, 2015-2022 <i>Number of Civil and Criminal Cases Reported and Cleared by Court of Justice of Kayuagung, 2015-2022 .....</i>	162
4.5.5	Banyaknya Perkara Perdata yang Masuk di Pengadilan Negeri Kayuagung, 2015-2022 <i>Number of Civil Cases in Court of Justice of Kayuagung, 2015-2022.....</i>	163
<b>5.</b>	<b>PERTANIAN, KEHUTANAN, PETERNAKAN, DAN PERIKANAN/ AGRICULTURE, FORESTRY, LIVESTOCK, AND FISHERY</b>	
<b>5.1</b>	<b>HORTIKULTURA</b>	
	<b>HORTICULTURE</b>	
5.1.1	Luas Panen Tanaman Sayuran Menurut Kecamatan dan Jenis Tanaman di Kabupaten Ogan Komering Ilir (ha), 2021 dan 2022 <i>Harvested Area of Vegetables by Subdistrict and Kind of Plant in Ogan Komering Ilir Regency (ha), 2021 and 2022.....</i>	176
5.1.2	Produksi Tanaman Sayuran Menurut Kecamatan dan Jenis Tanaman di Kabupaten Ogan Komering Ilir (kuintal), 2021 dan 2022 <i>Production of Vegetables by Subdistrict and Kind of Plant in Ogan Komering Ilir Regency (quintal), 2021 and 2022.....</i>	180
5.1.3	Luas Panen Tanaman Sayuran dan Buah-buahan Semusim Menurut Jenis Tanaman di Kabupaten Ogan Komering Ilir (ha), 2019–2022 <i>Harvested Area of Seasonal Vegetables and Fruits by Kind of Plant in Ogan Komering Ilir Regency (ha), 2019–2022 .....</i>	184
5.1.4	Produksi Tanaman Sayuran dan Buah-buahan Semusim Menurut Jenis Tanaman di Kabupaten Ogan Komering Ilir (kuintal), 2019–2022 <i>Production of Seasonal Vegetables and Fruits by Kind of Plant in Ogan Komering Ilir Regency (quintal), 2019–2022.....</i>	186
5.1.5	Luas Panen Tanaman Biofarmaka Menurut Kecamatan dan Jenis Tanaman di Kabupaten Ogan Komering Ilir (m <sup>2</sup> ), 2021 dan 2022 <i>Harvested Area of Medicinal Plants by Subdistrict and Kind of Plant in Ogan Komering Ilir Regency (m<sup>2</sup>), 2021 and 2022 .....</i>	188

5.1.6	Produksi Tanaman Biofarmaka Menurut Kecamatan dan Jenis Tanaman di Kabupaten Ogan Komering Ilir (kg), 2021 and 2022 <i>Production of Medicinal Plants by Subdistrict and Kind of Plant in Ogan Komering Ilir Regency (kg), 2021 and 2022</i> .....	190
5.1.7	Luas Panen Tanaman Biofarmaka Menurut Jenis Tanaman di Kabupaten Ogan Komering Ilir (m <sup>2</sup> ), 2019–2022 <i>Harvested Area of Medicinal Plants by Kind of Plant in Ogan Komering Ilir Regency (m<sup>2</sup>), 2019–2022</i> .....	192
5.1.8	Produksi Tanaman Biofarmaka Menurut Jenis Tanaman di Kabupaten Ogan Komering Ilir (kg), 2021–2022 <i>Production of Medicinal Plants by Kind of Plant in Ogan Komering Ilir Regency (kg),2021–2022</i> .....	193
5.1.9	Luas Panen Tanaman Hias Menurut Kecamatan dan Jenis Tanaman di Kabupaten Ogan Komering Ilir (m <sup>2</sup> ), 2021 and 2022 <i>Harvested Area of Ornamental Plants by Subdistrict and Kind of Plant in Ogan Komering Ilir Regency (m<sup>2</sup>), 2021 and 2022</i> .....	194
5.1.10	Produksi Tanaman Hias Menurut Kecamatan dan Jenis Tanaman di Kabupaten Ogan Komering Ilir (tangkai), 2021 and 2022 <i>Production of Ornamental Plants by Subdistrict and Kind of Plant in Ogan Komering Ilir Regency (stalks), 2021 and 2022</i> .....	196
5.1.11	Luas Panen Tanaman Hias Menurut Jenis Tanaman di Kabupaten Ogan Komering Ilir (m <sup>2</sup> ), 2019–2022 <i>Harvested Area of Ornamental Plants by Kind of Plant in Ogan Komering Ilir Regency (m<sup>2</sup>), 2019–2022</i> .....	198
5.1.12	Produksi Tanaman Hias Menurut Jenis Tanaman di Kabupaten Ogan Komering Ilir (tangkai), 2019–2022 <i>Production of Ornamental Plants by Kind of Plant in Ogan Komering Ilir Regency (stalks), 2019–2022</i> .....	199
5.1.13	Produksi Buah-buahan Menurut Kecamatan dan Jenis Tanaman di Kabupaten Ogan Komering Ilir (kuintal), 2021 and 2022 <i>Production of Fruits by Subdistrict and Kind of Plant in Ogan Komering Ilir Regency (kuintal), 2021 and 2022</i> .....	200

5.1.14	Produksi Buah–Buahan dan Sayuran Tahunan Menurut Jenis Tanaman di Kabupaten Ogan Komering Ilir (ton), 2018–2021 <i>Production of Annual Fruits and Vegetables by Kind of Plant in Ogan Komering Ilir Regency (ton), 2019-2022.....</i>	204
<b>5.2</b>	<b>PERKEBUNAN</b> <b>ESTATE CROPS</b>	
5.2.1	Luas Areal Tanaman Perkebunan Menurut Kecamatan dan Jenis Tanaman di Kabupaten Ogan Komering Ilir (ha), 2021 dan 2022 <i>Planted Area of Estate Crops by Subdistrict and Type of Crops in Ogan Komering Ilir Regency (ha), 2021 and 2022.....</i>	206
5.2.2	Produksi Perkebunan Menurut Kecamatan dan Jenis Tanaman di Kabupaten Ogan Komering Ilir (ton), 2021 dan 2022 <i>Production of Estate by Subdistrict and Type of Crops in Ogan Komering Ilir Regency (ton), 2021 and 2022.....</i>	210
<b>5.3</b>	<b>PETERNAKAN</b> <b>LIVESTOCK</b>	
5.3.1	Populasi Ternak Menurut Kecamatan dan Jenis Ternak di Kabupaten Ogan Komering Ilir, 2022 <i>Livestock Population by Subdistrict and Kind of Livestock in Ogan Komering Ilir Regency, 2022 .....</i>	214
5.3.2	Jumlah Ternak yang Dipotong Menurut Kecamatan dan Jenis Ternak di Kabupaten Ogan Komering Ilir, 2022 <i>Livestock Slaughtered by Sub District and Kind of Livestock in Ogan Komering Ilir Regency, 2022 .....</i>	216
5.3.3	Populasi Unggas Menurut Kecamatan dan Jenis Unggas di Kabupaten Ogan Komering Ilir, 2022 <i>Poultry Population by Subdistrict and Kind of Poultry in Ogan Komering Ilir Regency, 2022 .....</i>	218
<b>5.4</b>	<b>PERIKANAN</b> <b>FISHERY</b>	
5.4.1	Jumlah Rumah Tangga Perikanan Tangkap Menurut Kecamatan dan Subsektor di Kabupaten Ogan Komering Ilir, 2021 dan 2022 <i>Number of Fish Capture Households by Subdistrict and Subsector in Ogan Komering Ilir Regency, 2021 and 2022 .....</i>	219

5.4.2	Produksi Perikanan Tangkap Menurut Kecamatan dan Subsektor di Kabupaten Ogan Komering Ilir (ton), 2021 dan 2022 <i>Production of Fish Capture by Subdistrict and Subsector in Ogan Komering Ilir Regency (ton), 2021 and 2022.....</i>	220
5.4.3	Jumlah Rumah Tangga Perikanan Budidaya Menurut Kecamatan dan Jenis Budidaya di Kabupaten Ogan Komering Ilir, 2022 <i>Number of Aquaculture Households by Subdistrict and Type of Aquaculture in Ogan Komering Ilir Regency, 2022.....</i>	221
5.4.4	Produksi Perikanan Budidaya Menurut Kecamatan dan Subsektor di Kabupaten Ogan Komering Ilir (ton), 2022 <i>Production of Aquaculture by Subdistrict and Subsector in Ogan Komering Ilir Regency (ton), 2022.....</i>	223
5.4.5	Jumlah Perahu/Kapal Menurut Kecamatan dan Jenis Kapal di Kabupaten Ogan Komering Ilir, 2022 <i>Number of Fishing Boats by Subdistrict and Type of Boat in Ogan Komering Ilir Regency, 2022.....</i>	225
<b>6.</b>	<b>INDUSTRI, PERTAMBANGAN, DAN ENERGI/ INDUSTRY, MINING, AND ENERGY</b>	
6.1	Daya Terpasang, Produksi, dan Distribusi Listrik PT. PLN (Persero) pada Cabang/Ranting PLN Menurut Tahun di Kabupaten Ogan Komering Ilir, 2014-2020 <i>Installed Electricity Power, Production, and Distribution of PT. PLN (Persero) at PLN Branch by Year in Ogan Komering Ilir Regency, 2014-2020.....</i>	233
6.2	Jumlah Pelanggan Listrik Menurut Kecamatan di Kabupaten Ogan Komering Ilir, 2018-2022 <i>Number of Electricity Customers by Subdistrict in Ogan Komering Ilir Regency, 2018-2022.....</i>	234
6.3	Jumlah Air yang Disalurkan dan Nilai Menurut Pelanggan di Kabupaten Ogan Komering Ilir, 2022 <i>Number of Distributed Water and Value by Customers Subdistrict in Ogan Komering Ilir Regency, 2022.....</i>	235

6.4	Jumlah Pelanggan dan Air yang Disalurkan Menurut Unit Instalasi di Kabupaten Ogan Komering Ilir, 2022 ..... <i>Number of Customers and Distributed Water by Instalation Unit Area in Ogan Komering Ilir Regency, 2022 .....</i>	236
6.5	Jumlah Perusahaan Industri Menurut Tenaga Kerja dan Kecamatan di Kabupaten Ogan Komering Ilir, 2022 <i>Number of Industries Establishment by Employee and Subdistrict in Ogan Komering Ilir Regency, 2022.....</i>	237
6.6	Jumlah Perusahaan Industri dengan Tenaga Kerja 5-19 Menurut Kecamatan di Kabupaten Ogan Komering Ilir, 2022 <i>Number of Industries Establishment by Employee 5-19 by Subdistrict in Ogan Komering Ilir Regency, 2022 .....</i>	238
6.7	Jumlah Perusahaan Industri dengan Tenaga Kerja 20-99 Menurut Kecamatan di Kabupaten Ogan Komering Ilir, 2022 <i>Number of Industries Establishment by Employee 20-99 by SubdsitRICT in Ogan Komering Ilir Regency, 2022 .....</i>	239
6.8	Jumlah Perusahaan Industri dengan Tenaga Kerja >100 Orang Menurut Kecamatan di Kabupaten Ogan Komering Ilir, 2022 <i>Number of Industries Establishment by Employee More Than 100 by SubdsitRICT in Ogan Komering Ilir Regency, 2022.....</i>	240
<b>7.</b>	<b>PARIWISATA/TOURISM</b>	
7.1	Jumlah Rumah Makan/Restoran Menurut Kecamatan di Kabupaten Ogan Komering Ilir, 2017–2020 <i>Number of Restaurants by Subdistrict in Ogan Komering Ilir Regency, 2019–2022 .....</i>	249
7.2	Jumlah Hotel dan Akomodasi Lainnya Menurut Kecamatan di Kabupaten Ogan Komering Ilir, 2021-2022 <i>Number of Hotel and Other Accomodations by Subdistrict in Ogan Komering Ilir Regency, 2021-2022.....</i>	250
7.3	Jumlah Hotel dan Akomodasi Lainnya Menurut Klasifikasi di Kabupaten Ogan Komering Ilir, 2015-2022 <i>Number of Hotel and Other Accomodations by Classification in Ogan Komering Ilir Regency, 2015-2022.....</i>	251

7.4	Jumlah Objek Wisata Menurut Kecamatan di Kabupaten Ogan Komering Ilir, 2022 <i>Number of Tourist Attraction by Subdistrict in Ogan Komering Ilir Regency, 2022</i> .....	252
<b>8.</b>	<b>TRANSPORTASI DAN KOMUNIKASI/ TRANSPORTATION AND COMMUNICATION</b>	
<b>8.1</b>	<b>TRANSPORTASI TRANSPORTATION</b>	
8.1.1	Panjang Jalan <sup>1</sup> Menurut Tingkat Kewenangan Pemerintahan di Kabupaten Ogan Komering Ilir (km), 2018–2020 <i>Length of Roads<sup>1</sup> by Level of Government Authority in Ogan Komering Ilir Regency (km), 2018–2020</i> .....	262
8.1.2	Panjang Jalan Menurut Jenis Permukaan Jalan di Kabupaten Ogan Komering Ilir (km), 2018–2020 <i>Length of Roads by Type of Road Surface in Ogan Komering Ilir Regency (km), 2018–2020</i> .....	263
8.1.3	Panjang Jalan Menurut Kondisi Jalan di Kabupaten Ogan Komering Ilir (km), 2018–2020 <i>Length of Roads by Condition of Roads in Ogan Komering Ilir Regency (km), 2018–2020</i> .....	264
8.1.4	Jumlah Angkutan Darat menurut Jenis Kendaraan dan Kecamatan di Kabupaten Ogan Komering Ilir (Unit), 2020-2022 <i>Number of Land Transportation by Vehicle Type and Subdistrict in Ogan Komering Ilir Regency (Unit), 2020-2022</i> .....	265
8.1.5	Jumlah Kendaraan Bermotor yang Diuji pada Cabang-cabang Dinas LLAJR Menurut Jenis Kendaraan dan Kecamatan di Kabupaten Ogan Komering Ilir (Unit), 2020-2022 <i>Number of Motor Vehicles Tested at LLAJR Service Branches by Vehicle Type and Subdistrict in Ogan Komering Ilir Regency (Unit), 2020-2022.</i>	268
8.1.6	Jumlah Izin Trayek yang Dikeluarkan menurut Kecamatan di Kabupaten Ogan Komering Ilir, 2020-2022 <i>Number of Route Licenses Issued by Subdistrict in Ogan Komering Ilir Regency, 2020-2022</i> .....	271

8.1.7	Jumlah Terminal Tipe A, Tipe B, Tipe C menurut Kecamatan di Kabupaten Ogan Komering Ilir (Unit), 2020-2022 <i>Number of Terminals Type A, Type B, Type C by Subdistrict in Ogan Komering Ilir Regency (Unit), 2020-2022</i> .....	272
8.1.8	Jumlah Pelabuhan Laut, Dermaga dan Tambatan Perahu menurut Kecamatan di Kabupaten Ogan Komering Ilir, 2019-2021 <i>Number of Seaports, Wharfs and Boat Moorings by Subdistrict in Ogan Komering Ilir Regency, 2020-2022</i> .....	275
<b>8.2</b>	<b>KOMUNIKASI</b> <b>COMMUNICATION</b>	
8.2.1	Jumlah Kantor Pos Pembantu Menurut Kecamatan di Kabupaten Ogan Komering Ilir, 2019–2022 <i>Number of Post Offices Subsidiaries by Subdistrict in Ogan Komering Ilir Regency, 2019–2022</i> .....	278
8.2.2	Jumlah Pengunjung Perpustakaan Daerah Menurut Jenis Perpustakaan di Kabupaten Ogan Komering Ilir, 2021-2022 <i>Number of Post Offices Subsidiaries by Subdistrict in Ogan Number of Library Visitor by Type of Library in Ogan Komering Ilir Regency, 2021-2022</i> .....	279
8.2.3	Jumlah Penyebaran Tower Menurut Kecamatan di Kabupaten Ogan Komering Ilir, 2022 <i>Number of Cellular Tower by Subdistrict in Ogan Komering Ilir Regency, 2022</i> .....	280
<b>9.</b>	<b>PERBANKAN, KOPERASI, DAN HARGA-HARGA/</b> <b>BANKING, COOPERATIVE, AND PRICES</b>	
9.1	Jumlah Koperasi Aktif Menurut Kecamatan di Kabupaten Ogan Komering Ilir, 2018–2021 <i>Number of Active Cooperative by Subdistrict in Ogan Komering Ilir Regency, 2019–2022</i> .....	288
9.2	Jumlah Koperasi Menurut Jenis Koperasi dan Kecamatan di Kabupaten Ogan Komering Ilir, 2022 <i>Number of Cooperative by Kind of Cooperative and Subdistrict in Ogan Komering Ilir Regency, 2022</i> .....	289



9.3	Indeks Harga Konsumen per Bulan Menurut Kelompok Pengeluaran (2018=100) di Kota Palembang, 2022 <i>Consumer Price Index per Month by Expenditure Group (2018=100) in Palembang Municipality, 2022</i> .....	290
9.4	Laju Inflasi Bulanan Menurut Kelompok Pengeluaran (2018=100) di Kota Palembang, 2022 <i>Monthly Inflation Rate by Expenditure Group (2018=100) in Palembang Municipality, 2022</i> .....	294
<b>10.</b>	<b>PENGELUARAN PENDUDUK/POPULATION EXPENDITURE</b>	
10.1	Rata-rata Pengeluaran per Kapita Sebulan Menurut Kelompok Komoditas (rupiah) di Kabupaten Ogan Komering Ilir, 2021 dan 2022 <i>Monthly Average Expenditure per Capita by Commodity Group (rupiahs) in Ogan Komering Ilir Regency, 2021 and 2022</i> .....	306
10.2	Persentase Pengeluaran per Kapita Sebulan Menurut Kelompok Komoditas di Kabupaten Ogan Komering Ilir, 2021 dan 2022 <i>Percentage of Monthly Expenditure per Capita by Commodity Group in Ogan Komering Ilir Regency, 2021 and 2022</i> .....	307
10.3	Persentase Penduduk Menurut Golongan Pengeluaran Per Kapita Sebulan di Kabupaten Ogan Komering Ilir, 2022 <i>Percentage of Population by Class of Monthly Expenditure per Capita in Ogan Komering Ilir Regency, 2022</i> .....	308
<b>11.</b>	<b>PERDAGANGAN/TRADE</b>	
11.1	Jumlah Sarana Perdagangan Menurut Jenisnya di Kabupaten Ogan Komering Ilir, 2019–2022 <i>Number of Trading Facilities by Type of Facility in Ogan Komering Ilir Regency, 2019–2022</i> .....	316
11.2	Jumlah Pedagang Menurut Kecamatan di Kabupaten Ogan Komering Ilir, 2022 <i>Number of Traders by Subdistrict in Ogan Komering Ilir Regency, 2022</i>	317

	Halaman Page	
11.3	Jumlah Pasar Menurut Jenis dan Kecamatan di Kabupaten Ogan Komering Ilir, 2022 <i>Number of Market by Type and Subdistrict in Ogan Komering Ilir Regency, 2022</i> .....	318
11.4	Jumlah Izin Mendirikan Bangunan yang Diberikan Menurut Kecamatan di Kabupaten Ogan Komering Ilir, 2021-2022 <i>Number of Building Permit by Subdistrict in Ogan Komering Ilir Regency, 2021-2022</i> .....	319
11.5	Jumlah Perusahaan yang Terdaftar Menurut Kecamatan di Kabupaten Ogan Komering Ilir, 2022 <i>Number of Registered Establishment by Subdistrict in Ogan Komering Ilir Regency, 2022</i> .....	320
11.6	Jumlah Nomor Induk Berusaha (NIB) yang Diterbitkan Menurut Kecamatan di Kabupaten Ogan Komering Ilir, 2022 <i>Number of Business Identification Number by Subdistrict in Ogan Komering Ilir Regency, 2022</i> .....	321
11.7	Jumlah Surat Izin Usaha Perdagangan dan Nomor Induk Berusaha yang Diterbitkan menurut Nama Izin di Kabupaten Ogan Komering Ilir, 2022 <i>Number of Business Trade Licence and Business Identification Number Ogan Komering Ilir Regency, 2022</i> .....	324
11.8	Jumlah Perusahaan Menurut Bentuk Badan Hukum di Kabupaten Ogan Komering Ilir, 2018-2022 <i>Number of Establishments by Type of Business Entity in Ogan Komering Ilir Regency, 2018-2022</i> .....	325
<b>12.</b>	<b>SISTEM NERACA REGIONAL/SYSTEM OF REGIONAL ACCOUNTS</b>	
12.1	Produk Domestik Regional Bruto Atas Dasar Harga Berlaku Menurut Lapangan Usaha di Kabupaten Ogan Komering Ilir (miliar rupiah), 2018–2022 <i>Gross Regional Domestic Product at Current Market Prices by Industry in Ogan Komering Ilir Regency (billion rupiahs), 2018–2022</i> .....	338
12.2	Produk Domestik Regional Bruto Atas Dasar Harga	

	Konstan 2010 Menurut Lapangan Usaha di Kabupaten Ogan Komering Ilir (miliar rupiah), 2018–2022 <i>Gross Regional Domestic Product at 2010 Constant Market Prices by Industry in Ogan Komering Ilir Regency (billion rupiahs), 2018–2022 ...</i>	340
12.3	Distribusi Persentase Produk Domestik Regional Bruto Atas Dasar Harga Berlaku Menurut Lapangan Usaha di Kabupaten Ogan Komering Ilir, 2018–2022 <i>Percentage Distribution of Gross Regional Domestic Product at Current Market Prices by Industry in Ogan Komering Ilir Regency, 2018–2022 .....</i>	342
12.4	Laju Pertumbuhan Produk Domestik Regional Bruto Atas Dasar Harga Konstan 2010 Menurut Lapangan Usaha di Kabupaten Ogan Komering Ilir (persen), 2018–2022 <i>Growth Rate of Gross Regional Domestic Product at 2010 Constant Market Prices by Industry in Ogan Komering Ilir Regency (percent), 2018–2022 .....</i>	344
12.5	Produk Domestik Regional Bruto Atas Dasar Harga Berlaku Menurut Jenis Pengeluaran di Kabupaten Ogan Komering Ilir (miliar rupiah), 2017–2022 <i>Gross Regional Domestic Product at Current Market Prices by Type of Expenditure in Ogan Komering Ilir Regency (billion rupiahs), 2017–2022 .....</i>	346
12.6	Produk Domestik Regional Bruto Atas Dasar Harga Konstan 2010 Menurut Jenis Pengeluaran di Kabupaten Ogan Komering Ilir (miliar rupiah), 2018–2022 <i>Gross Regional Domestic Product at 2010 Constant Market Prices by Type of Expenditure in Ogan Komering Ilir Regency (billion rupiahs), 2018–2022 .....</i>	347
<b>13.</b>	<b>PERBANDINGAN ANTAR KABUPATEN/ KOTA/ REGENCY/MUNICIPAL COMPARISON</b>	

13.1	Jumlah Penduduk Menurut Kabupaten/Kota di Provinsi Sumatera Selatan (ribu), 2018–2022 <i>Population by Regency/Municipality in Sumatera Selatan Province (thousand), 2018–2022</i> .....	356
13.2	Laju Pertumbuhan Produk Domestik Regional Bruto Atas Dasar Harga Konstan 2010 Menurut Kabupaten/ Kota di Provinsi Sumatera Selatan (persen), 2019–2022 <i>Rate of Growth of Gross Regional Domestic Products at Constant 2010 Prices by Regency/Municipality in Sumatera Selatan Province (percent), 2019–2022</i> .....	357
13.3	Jumlah Penduduk Miskin Menurut Kabupaten/ Kota di Provinsi Sumatera Selatan (ribu), 2018–2022 <i>Number of Poor Population by Regency/Municipality in Sumatera Selatan Province (thousand), 2018–2022</i> .....	358
13.4	Indeks Pembangunan Manusia Menurut Kabupaten/ Kota di Provinsi Sumatera Selatan, 2018–2022 <i>Human Development Index by Regency/Municipality in Sumatera Selatan Province, 2018–2022</i> .....	359
13.5	Persentase Penduduk Miskin Menurut Kabupaten/ Kota dalam Provinsi Sumatera Selatan, 2015-2020 <i>Percentage of Poor Population by Regency/Municipality in Sumatera Selatan Province, 2018-2022</i> .....	360
13.6	Indeks Kemahalan Konstruksi Beberapa Kabupaten/ Kota dalam Provinsi Sumatera Selatan, 2018-2022 <i>Construction Cost Index Some Regency / Municipality in Sumatera Selatan Province, 2018-2022</i> .....	361



## DAFTAR GAMBAR/LIST OF FIGURES

	Halaman Page
1.1 Persentase Luas Kecamatan terhadap Luas Kabupaten di Kabupaten Ogan Komering Ilir (%), 2022 <i>Percentage Subdistrict Area of Regency Area in Ogan Komering Ilir Regency (%), 2022</i> .....	6
1.2 Jarak ke Ibukota Kabupaten Ogan Komering Ilir, 2022 <i>Distance to the Capital of Ogan Komering Ilir Regency, 2022</i> .....	7
2.1 Jumlah Desa <sup>1</sup> /Kelurahan Menurut Kecamatan di Kabupaten Ogan Komering Ilir, 2022 <i>Number of Villages<sup>1</sup>/Kelurahan by Subdistrict in Ogan Komering Ilir Regency, 2022</i> .....	25
2.2 Jumlah Anggota Dewan Perwakilan Rakyat Daerah Menurut Partai Politik dan Jenis Kelamin di Kabupaten Ogan Komering Ilir, 2022 <i>Number of Members of The Regional House of Representatives by Political Parties and Sex in Ogan Komering Ilir Regency, 2022</i> .....	26
3.1 Kepadatan Penduduk Menurut Kecamatan di Kabupaten Ogan Komering Ilir, 2022 <i>Population Density by Subdistrict in Ogan Komering Ilir Regency, 2022</i> .....	65
3.2 Tingkat Pengangguran Terbuka (TPT) di Kabupaten Ogan Komering Ilir, 2020-2022 <i>Unemployment Rate (UR) in Ogan Komering Ilir Regency, 2020-2022</i> ..	66
4.1 Angka Partisipasi Murni (APM) dan Angka Partisipasi Kasar (APK) Menurut Jenjang Pendidikan di Kabupaten Ogan Komering Ilir, 2021 dan 2022 <i>Net Participation Rates and Gross Participation Rates by Educational Level in Ogan Komering Ilir Regency, 2021 and 2022</i> .....	92
4.2 Persentase Penduduk Miskin di Kabupaten Ogan Komering Ilir, 2014–2022 <i>Percentage of Poor People in Ogan Komering Ilir Regency, 2014–2022</i>	93

5.1	Produksi Cabai di Kabupaten Ogan Komering Ilir (kuintal), 2018-2021 <i>Production of Chilli in Ogan Komering Ilir Regency (quintal), 2018-2022</i> .....	174
5.2	Produksi Perikanan Tangkap Menurut Subsektor di Kabupaten Ogan Komering Ilir (ton), 2021 dan 2022 <i>Production of Fish Capture by Subsector in Ogan Komering Ilir Regency (ton), 2021 and 2022</i> .....	175
6.1	JJumlah Pelanggan Listrik Menurut Kecamatan di Kabupaten Ogan Komering Ilir, 2018–2022 <i>Number of Electricity Customers in Ogan Komering Ilir Regency, 2018-2022</i> .....	231
6.2	Jumlah Pelanggan dan Air yang Disalurkan Menurut Unit Instalasi di Kabupaten Ogan Komering Ilir, 2022 <i>Number of Customers by Instalation Unit Area in Ogan Komering Ilir Regency, 2022</i> .....	232
7.1	Jumlah Rumah Makan/Restoran Menurut Kecamatan di Kabupaten Ogan Komering Ilir, 2022 <i>Number of Restaurants by Subdistirct in Ogan Komering Ilir Regency, 2022</i> .....	247
7.2	Jumlah Hotel dan Akomodasi Lainnya Menurut Kecamatan di Kabupaten Ogan Komering Ilir, 2022 <i>Number of Hotel and Other Accomodations by Subdistrict in Ogan Komering Ilir Regency, 2022</i> .....	248
8.1.	Panjang Jalan Menurut Kondisi Jalan di Kabupaten Ogan Komering Ilir (Persen), 2022 <i>Length of Roads by Condition of Roads in Ogan Komering Ilir Regency (percent), 2022</i> .....	260
8.2.	Jumlah Angkutan Darat Menurut Kecamatan di Kabupaten Ogan Komering Ilir, 2022 <i>Number of Land Transportation by Subdistrict in Ogan Komering Ilir</i>	

	Halaman Page
<i>Regency, 2022</i> .....	261
9.1 Jumlah Koperasi Aktif Menurut Kecamatan di Kabupaten Ogan Komering Ilir, 2022 <i>Number of Active Cooperative by Subdistrict in Ogan Komering Ilir Regency, 2022</i> .....	286
9.2 Jumlah Koperasi Aktif di Kabupaten Ogan Komering Ilir , 2019-2022 <i>Monthly Inflation Rate (2018=100) in Palembang Municipality, 2022..</i>	287
10.1 Persentase Pengeluaran per Kapita Sebulan Menurut Kelompok Komoditas di Kabupaten Ogan Komering Ilir, 2022 <i>Percentage of Monthly Expenditure per Capita by Commodity Group in Ogan Komering Ilir Regency, 2022</i> .....	304
10.2 Persentase Penduduk Menurut Golongan Pengeluaran Per Kapita Sebulan di Kabupaten Ogan Komering Ilir, 2022 <i>Percentage of Population by Per Capita Spending Group a Month in Ogan Komering Ilir Regency, 2022</i> .....	305
11.1 Jumlah Persetujuan Bangunan Gedung yang Diberikan Menurut Kecamatan di Kabupaten Ogan Komering Ilir, 2019-2022 <i>Number of Building Approval by Subdistrict in Ogan Komering Ilir Regency, 2019-2022</i> .....	312
11.2 Jumlah Sarana Perdagangan di Kabupaten Ogan Komering Ilir, 2019-2022..... <i>Number of Trading in Ogan Komering Ilir Regency, 2019-2022</i> .....	313
12.1 Produk Domestik Regional Bruto Atas Dasar Harga Berlaku di Kabupaten Ogan Komering Ilir (miliar rupiah), 2018-2022 <i>Gross Regional Domestic Product at Current Market Prices in Ogan Komering Ilir Regency (billion rupiahs), 2018-2022</i> .....	334
12.2 Produk Domestik Regional Bruto Atas Dasar Harga Berlaku di Kabupaten Ogan Komering Ilir (miliar rupiah), 2018-2022 <i>Gross Regional Domestic Product at Current Market Prices in Ogan Komering</i>	



	<i>Ilir Regency (billion rupiahs), 2018-2022 .....</i>	335
13.1	Indeks Pembangunan Manusia Menurut Kabupaten/ Kota di Provinsi Sumatera Selatan, 2022 <i>Human Development Index by Regency/Municipality in Sumatera Selatan Province, 2022 .....</i>	354
13.2	Jumlah Penduduk menurut Kabupaten/Kota di Provinsi Sumatera Selatan (persen), 2022 <i>Number of Population by Regency/Municipality in Sumatera Selatan Province (percent), 2022.....</i>	355

<https://lokikab.bps.go.id>

## PENJELASAN UMUM/EXPLANATORY NOTES

Tanda-tanda, satuan-satuan, dan lain-lainnya yang digunakan dalam publikasi ini adalah sebagai berikut:

*Symbols, measurement units, and acronyms which are used in this publication, are as follows:*

### 1. TANDA-TANDA/SYMBOLS

Data tidak tersedia/ <i>Data not available</i> .....	:	...
Tidak ada atau nol / <i>Null or zero</i> .....	:	-
Data dapat diabaikan/ <i>Data negligible</i> .....	:	0
Tanda decimal/ <i>Decimal point</i> .....	:	,
Data tidak dapat ditampilkan/ <i>Not applicable</i> .....	:	NA
Angka estimasi/ <i>Estimated figures</i> .....	:	e
Angka diperbaiki/ <i>Revised figures</i> .....	:	r
Angka sementara/ <i>Preliminary figures</i> .....	:	x
Angka sangat sementara/ <i>Very preliminary figures</i> .....	:	xx
Angka sangat sangat sementara/ <i>Very very preliminary figures</i> .....	:	xxx

### 2. SATUAN/UNITS

barel/ <i>barrel</i> .....	:	158,99 liter/ <i>litres</i> = $1/6,2898 \text{ m}^3$
hektar (ha)/ <i>hectare (ha)</i> .....	:	10 000 m <sup>2</sup>
kilometer (km)/ <i>kilometres (km)</i> .....	:	1 000 meter/ <i>meters (m)</i>
knot/ <i>knot</i> .....	:	1,8523 km/jam ( <i>km/hour</i> )
kuintal/ <i>quintal</i> .....	:	100 kg
KWh .....	:	1 000 Watt <i>hour</i>
MWh .....	:	1 000 KWh
liter (untuk beras)/ <i>litre (for rice)</i> .....	:	0,80 kg
MMSCF .....	:	$1/35,3 \text{ m}^3$
metrik ton (m.ton)/ <i>metric ton (m. ton)</i> .....	:	0,98421 long ton = 1 000 kg
ons/ <i>ounce</i> .....	:	28,31 gram/ <i>grams</i>
ton .....	:	1 000 kg

Satuan lain: buah, dus, butir, helai/lembar, kaleng, batang, pulsa, ton kilometer (ton-km), jam, menit, persen (%).

*Other units: unit, pack, pieces, sheet, tin, pulse, ton-kilometres(ton-km), hour, minute, percent (%).*

Perbedaan angka di belakang koma disebabkan oleh pembulatan angka.  
*The difference in decimal numbers is caused by rounding.*



## DAFTAR SINGKATAN/ LIST OF ABBREVIATIONS

RB	: Rumah Bersalin/ <i>Delivery House</i>
Pustu	: Puskesmas pembantu/ <i>Auxiliary Public Health Center</i>
BP	: Balai Pengobatan/ <i>Polyclinic</i>
SIUP	: Surat Ijin Usaha Perdagangan/ <i>Trading Permission Letter</i>
TDP	: Tanda Daftar Perusahaan/ <i>Company Registration Identity</i>
IMB	: Izin Mendirikan Bangunan/ <i>Building Permit</i>
NIB	: Nomor Induk Berusaha/ <i>Business Identification Number</i>
KB	: Keluarga Berencana/ <i>Family Planning</i>
KKB	: Klinik Keluarga Berencana/ <i>Family Planning Villages</i>
PPKBD	: Pos Pelayanan Keluarga Berencana Desa/ <i>Family Planning Advocation Post</i>
KUD	: Koperasi Unit Desa/ <i>Village Unit Cooperative</i>
KPRI	: Koperasi Pegawai Republik Indonesia/ <i>Republic of Indonesia Employee Cooperative</i>
KOPKAR	: Koperasi Karyawan/ <i>Employee Cooperative</i>
APM	: Angka Partisipasi Murni/ <i>Net Participation Rates</i>
APK	: Angka Partisipasi Kasar / <i>Gross Participation Rates</i>
PT	: Perseroan Terbatas / <i>Join Stock Company</i>
CV	: Perusahaan Komanditer/ <i>Commanditaire vennootschap/ Kommaditgesellschaft</i>



## Statistik Kunci, 2019–2021 Key Statistics, 2019–2021

Rincian/Description (1)	Satuan/Unit (2)	2020 (5)	2021 (6)	2022 (7)
<b>SOSIAL/SOCIAL</b>				
Penduduk/Population	ribu/thousand	769,35 <sup>2</sup>	772,74 <sup>3</sup>	
Angka Harapan Hidup- $e_0$ /Life Expectancy Rate	tahun/years	68,61	68,67	
Angka Melek Huruf Usia 15+ /Literacy Rate Aged 15+	%	98,19	97,06	
Tingkat Partisipasi Angkatan Kerja –TPAK <sup>3</sup> <i>Labour Force Participation Rate-LFPR<sup>3</sup></i>	%	65,25	69,68	
Tingkat Pengangguran Terbuka-TPT <sup>3</sup> <i>Unemployment Rate-UR<sup>3</sup></i>	%	3,29	3,01	
Penduduk Miskin <sup>4</sup> /Poor People <sup>4</sup>	ribu/thousand	123,34	124,78	
Persentase Penduduk Miskin <sup>4</sup> <i>Percentage of Poor People<sup>4</sup></i>	%	14,73	14,68	
Indeks Pembangunan Manusia-IPM <sup>5</sup> <i>Human Development Index<sup>5</sup></i>	—	66,82	67,17	
<b>EKONOMI/ECONOMIC</b>				
Produk Domestik Regional Bruto (PDRB) Harga Berlaku <sup>6</sup> <i>Gross Domestic Regional Bruto (GDRP) at Current Price<sup>6</sup></i>	miliar rupiah <i>billion rupiahs</i>	29 292,97 <sup>*</sup>	31 265,26 <sup>**</sup>	
Laju Pertumbuhan Ekonomi <sup>7</sup> /Economic Growth <sup>7</sup>	%	0,24 <sup>*</sup>	3,37 <sup>**</sup>	

- Catatan/Notes: <sup>1</sup> Hasil Proyeksi SUPAS 2015–2025/ *The Result of 2015–2025 Population Survey Between Censuses*  
<sup>2</sup> Hasil Sensus Penduduk (SP) 2020 (September)/*The Result of 2020 Population Census (September)*  
<sup>3</sup> Hasil Proyeksi Penduduk Interim 2020–2023 (Pertengahan tahun/Juni)/*The result of Interim Population Projection 2021–2023 (mid year/June)*  
<sup>3</sup> Kondisi Agustus (revisi)/*Condition at August (revised)*  
<sup>4</sup> Kondisi Maret/Condition at March  
<sup>5</sup> Sejak tahun 2010, IPM dihitung dengan metode baru. Komponen IPM metode baru adalah angka harapan hidup saat lahir, harapan lama sekolah, rata-rata lama sekolah, dan pengeluaran per kapita/*Since 2010, HDI was calculated using new method. New HDI component are life expectancy at birth, expected years of schooling, means years of schooling, and expenditure per capita*  
<sup>6</sup> Mulai tahun 2010 mengadopsi System of National Account 2008 (SNA 2008)/*Since 2010 is in line with System of National Account 2008 (SNA 2008)*  
<sup>7</sup> Sebelum 2011 menggunakan tahun dasar 2000 (2000=100), mulai 2011 menggunakan tahun dasar 2010 (2010=100)/*Before 2011 using 2000 base year (2000=100), since 2011 using 2010 base year (2010=100)*

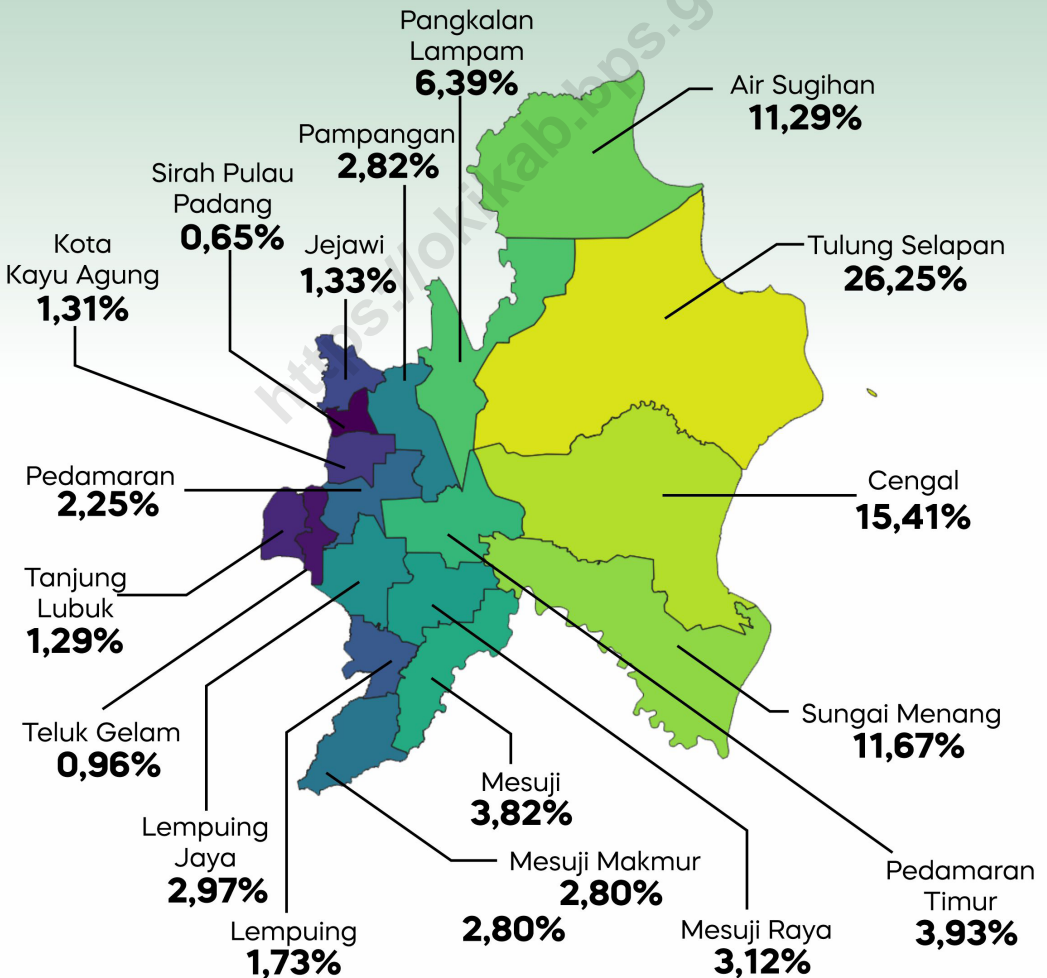


# 1

## GEOGRAFI DAN IKLIM

### Geography and Climate

#### Persentase Luas Daerah menurut Kecamatan







**PENJELASAN TEKNIS****TECHNICAL NOTES**

1. Secara astronomis, Kabupaten Ogan Komering Ilir terletak di antara 2°30' - 4°15' Lintang Selatan dan di antara 104°20' - 106°00' Bujur Timur.
  2. Berdasarkan posisi geografisnya, Kabupaten Ogan Komering Ilir memiliki batas-batas : Utara - Kabupaten Banyuasin Kabupaten Ogan Ilir dan Kota Palembang; Selatan - Kabupaten Ogan Komering Ulu Timur dan Provinsi Lampung; Barat - Kabupaten Ogan Ilir; Timur - Selat Bangka dan Laut Jawa.
  3. Kabupaten Ogan Komering Ilir terdiri dari 18 kecamatan, yaitu : Lempuing, Lempuing Jaya, Mesuji, Sungai Menang, Mesuji Makmur, Mesuji Raya, Tulung Selapan, Cengal, Pedamaran, Pedamaran Timur, Tanjung Lubuk, Teluk Gelam, Kayuagung, Sirah Pulau Padang, Jejawi, Pampangan, Pangkalan Lampam, serta Air Sugihan.
1. *Astronomically, Ogan Komering Ilir Regency is located between 2°30' - 4°15' South Latitude and 104°20' - 106°00' East Longitude.*
  2. *In terms of geographic position, Ogan Komering Ilir Regency has boundaries as follows: North - Banyuasin Regency, Ogan Ilir Regency and Palembang Municipality; South - Ogan Komering Ulu Timur Regency and Lampung Province; West - Ogan Ilir Regency; East - Bangka Strait and Java Sea.*
  3. *Ogan Komering Ilir Regency has 18 subdistrict. These include: Lempuing, Lempuing Jaya, Mesuji, Sungai Menang, Mesuji Makmur, Mesuji Raya, Tulung Selapan, Cengal, Pedamaran, Pedamaran Timur, Tanjung Lubuk, Teluk Gelam, Kayuagung, Sirah Pulau Padang, Jejawi, Pampangan, Pangkalan Lampam, and Air Sugihan.*

**ULASAN**

Ogan Komering Ilir merupakan dataran rendah dengan ketinggian rata-rata + 10 meter di atas permukaan laut, terletak pada posisi 2°30' - 4°15' Lintang Selatan, serta 104°20' dan 106°00' bujur Timur.

Luas wilayah Kabupaten Ogan Komering Ilir, berdasarkan Keputusan Menteri Dalam Negeri Nomor 100.1.1-6117 Tahun 2022 tentang Pemberian dan Pemutakhiran Kode, Data Wilayah Administrasi Pemerintahan, dan Pulau tanggal 9 November 2022 adalah 17.071,333 km<sup>2</sup>.

Kecamatan dengan wilayah terluas adalah Kecamatan Tulung Selapan (4.480,751 km<sup>2</sup>), diikuti Kecamatan Cengal (2.631,274 km<sup>2</sup>), Kecamatan Sungai Menang (1.992,238 km<sup>2</sup>), Kecamatan Air Sugihan (1.928,136 km<sup>2</sup>) dan Kecamatan Pangkalan Lampam (1.091,334 km<sup>2</sup>). Sedangkan kecamatan dengan luas terkecil adalah Kecamatan Sirah Pulau Padang dengan luas 110,219 km<sup>2</sup>.

Berdasarkan elevasi (ketinggian dari permukaan laut), dataran di Kabupaten Ogan Komering Ilir terdiri dari:

- 0 m - 10 m = 61,11 %
- 11 m - 20 m = 22,22 %
- 21 m - 30 m = 11,11%
- 31 m keatas = 5,55 %

**DESCRIPTION**

*Ogan Komering Ilir is an area with average high around 10 meters of sea surface, it is located between 2°30' - 4°15' south latitude, 104°20' and 106°00' east longitude. Area of Ogan Komering Ilir Regency was 17.071,333 km<sup>2</sup>.*

*The area of Ogan Komering Ilir Regency, based on the Decree of the Minister of Home Affairs Number 100.1.1-6117 of 2022 concerning the Provision and Updating of Codes, Data on Government Administration Areas, and Islands dated November 9, 2022 is 17,071.333 km<sup>2</sup>.*

*The subdistrict with the largest area is Tulung Selapan Subdistrict (4,480.751 km<sup>2</sup>), followed by Cengal Subdistrict (2,631.274 km<sup>2</sup>), Sungai Menang Subdistrict (1,992.238 km<sup>2</sup>), Air Sugihan Subdistrict (1,928.136 km<sup>2</sup>) and Pangkalan Lampam Subdistrict (1,091.334 km<sup>2</sup>). While the subdistrict with the smallest area is Sirah Pulau Padang Subdistrict with an area of 110.219 km<sup>2</sup>.*

*Based on elevation (high of sea surface), land in Ogan Komering Ilir Regency consists of:*

- 0 m - 10 m = 61,11 %*
- 11 m - 20 m = 22,22 %*
- 21 m - 30 m = 11,11 %*
- 31 m and over = 5,55 %*

Jarak antara Ibukota Kabupaten ke Daerah Kecamatan:

1. Kayuagung-Lempuing: 72 km
2. Kayuagung-Lempuing Jaya: 55 km
3. Kayuagung- Mesuji : 96 km
4. Kayuagung-Sungai Menang: 175km
5. Kayuagung-Mesuji Makmur: 130 km
6. Kayuagung-Mesuji Raya: 110 km
7. Kayuagung-Tulung Selapan : 87 km
8. Kayuagung-Cengal: 150 km
9. Kayuagung-Pedamaran : 18 km.
10. Kayuagung-Pedamaran Timur: 50 km.
11. Kayuagung – Tanjung Lubuk: 34 km.
12. Kayuagung – Teluk Gelam: 17 km.
13. Kayuagung - Kayuagung: - km
14. Kayuagung – SP Padang: 21 km
15. Kayuagung – Jejawi: 58 km
16. Kayuagung-Pampangan: 42 km
17. Kayuagung-Pangkalan Lampam: 54 km
18. Kayuagung – Air Sugihan : 200 km

Wilayah Kabupaten Ogan Komering Ilir bagian utara berbatasan dengan Kabupaten Banyuasin, Kabupaten Ogan Ilir dan Kota Palembang; bagian timur berbatasan dengan Selat Bangka dan Laut Jawa; bagian selatan berbatasan dengan Provinsi Lampung dan Kabupaten Ogan Komering Ulu Timur, dan bagian barat berbatasan dengan Kabupaten Ogan Ilir.

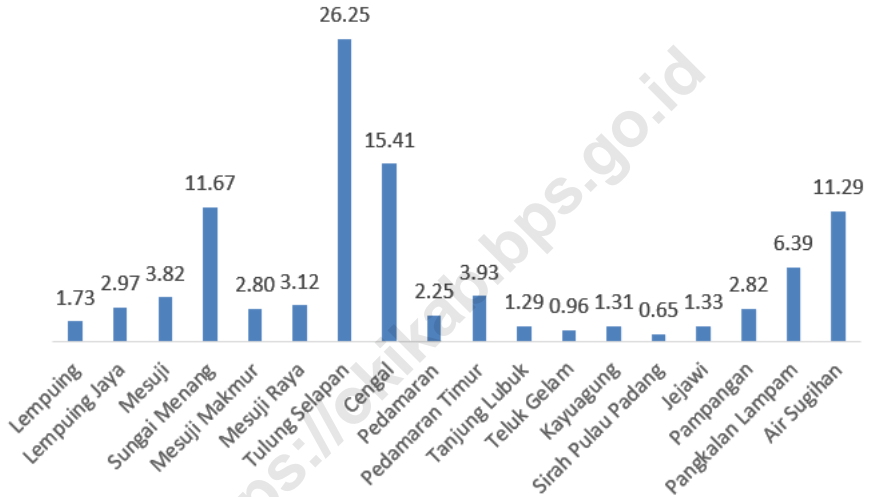
*Distance between Capital Regency to Capital Subdistrict:*

1. *Kayuagung - Lempuing: 72 km*
2. *Kayuagung – Lempuing Jaya: 55 km*
3. *Kayuagung – Mesuji : 96 km*
4. *Kayuagung – Sungai Menang: 175 km*
5. *Kayuagung – Mesuji Makmur: 130 km*
6. *Kayuagung – Mesuji Raya: 110 km*
7. *Kayuagung – Tulung Selapan : 87 km*
8. *Kayuagung - Cengal: 150 km*
9. *Kayuagung – Pedamaran : 18 km.*
10. *Kayuagung – Pedamaran Timur: 50 km.*
11. *Kayuagung – Tanjung Lubuk: 34 km.*
12. *Kayuagung – Teluk Gelam: 17 km.*
13. *Kayuagung - Kayuagung: - km*
14. *Kayuagung – SP Padang: 21 km*
15. *Kayuagung – Jejawi: 58 km*
16. *Kayuagung – Pampangan: 42 km*
17. *Kayuagung- Pangkalan Lampam : 54 km*
18. *Kayuagung – Air Sugihan : 200 km*

*Territorial Boundaries of Ogan Komering Ilir Regency in northern area bordered by Banyuasin Regency, Ogan Ilir Regency, Palembang Municipality; eastern area border on Bangka Strait and Java Sea; southern area border on Lampung Province and Ogan Komering Ulu Timur Regency and western area bordered by Ogan Ilir Regency.*

**Gambar** 1.1  
**Figures**

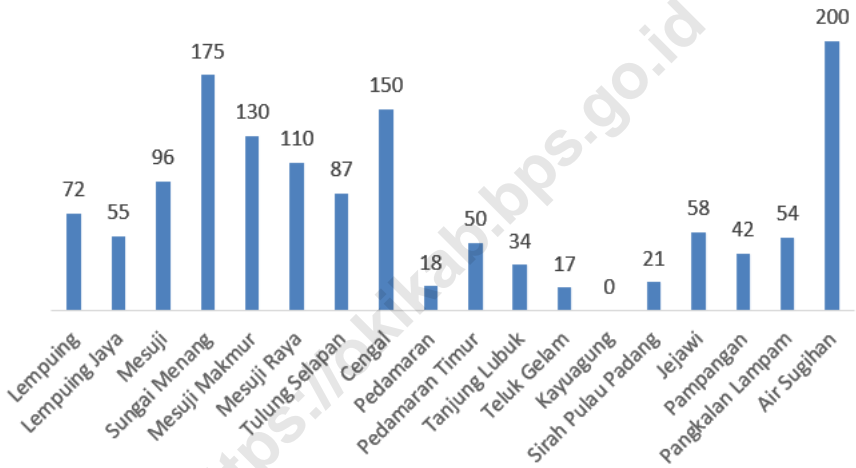
**Persentase Luas Kecamatan terhadap Luas Kabupaten di Kabupaten Ogan Komering Ilir (persen), 2022**  
**Percentage Subdistrict Area of Regency Area in Ogan Komering Ilir Regency (percent), 2022**



Sumber/Source: Bagian Pemerintahan Daerah Kabupaten Ogan Komering Ilir / Supporting Office of Village Community of Ogan Komering Ilir Regency

**Gambar** 1.2  
**Figures**

**Jarak ke Ibukota Kabupaten Ogan Komering Ilir (km), 2022**  
***Distance to the Capital of Ogan Komering Ilir Regency (km), 2022***



Sumber/Source: Bagian Pemerintahan Daerah Kabupaten Ogan Komering Ilir / Supporting Office of Village Community of Ogan Komering Ilir Regency

## 1.1 KEADAAN GEOGRAFI GEOGRAPHY CONDITION

**Tabel** 1.1.1 **Luas Daerah dan Jumlah Pulau Menurut Kecamatan di Kabupaten Ogan Komering Ilir, 2022**  
**Table** 1.1.1 **Total Area and Number of Islands by Subdistrict in Ogan Komering Ilir Regency, 2022**

Kecamatan <i>Subdistrict</i>	Ibukota Kecamatan <i>Capital of Subdistrict</i>	Luas <sup>1</sup> <i>Total Area</i> <sup>1</sup> (km <sup>2</sup> /sq.km)
(1)	(2)	(3)
Lempuing	Tugumulyo	295,471
Lempuing Jaya	Lubuk Seberuk	506,690
Mesuji	Pematang Panggang	652,581
Sungai Menang	Sungai Menang	1 992,238
Mesuji Makmur	Catur Tunggal	478,690
Mesuji Raya	Kemang Indah	532,468
Tulung Selapan	Tulung Selapan Ulu	4 480,751
Cengal	Cengal	2 631,274
Pedamaran	Menang Raya	383,346
Pedamaran Timur	Sumber Hidup	671,384
Tanjung Lubuk	Tanjung Lubuk	219,887
Teluk Gelam	Seriguna	164,002
Kota Kayu Agung	Cinta Raja	224,304
Sirah Pulau Padang	Terate	110,219
Jejawi	Jejawi	227,020
Pampangan	Pampangan	481,538
Pangkalan Lampam	Pangkalan Lampam	1 091,334
Air Sugihan	Kertamukti	1 928,136
<b>Ogan Komering Ilir</b>	<b>Kota Kayuagung</b>	<b>17 071,333</b>

Lanjutan Tabel/*Continued Table 1.1.1*

Kecamatan <i>Subdistrict</i>	Persentase terhadap Luas Kabupaten <i>Percentage to Regency Area</i>	Jumlah Pulau <sup>1</sup> <i>Number of Islands<sup>1</sup></i>
(1)	(4)	(5)
Lempuing	1,73	-
Lempuing Jaya	2,97	-
Mesuji	3,82	-
Sungai Menang	11,67	-
Mesuji Makmur	2,80	-
Mesuji Raya	3,12	-
Tulang Selapan	26,25	1
Cengal	15,41	-
Pedamaran	2,25	-
Pedamaran Timur	3,93	-
Tanjung Lubuk	1,29	-
Teluk Gelam	0,96	-
Kota Kayu Agung	1,31	-
Sirah Pulau Padang	0,65	-
Jejawi	1,33	-
Pampangan	2,82	-
Pangkalan Lampam	6,39	-
Air Sugihan	11,29	-
<b>Ogan Komering Ilir</b>	<b>100,00</b>	<b>1</b>

Catatan/*Note*: <sup>1</sup> Berdasarkan Keputusan Menteri Dalam Negeri Nomor 100.1.1-6117 Tahun 2022 tentang Pemberian dan Pemuktahiran Kode, Data Wilayah Administrasi Pemerintahan, dan Pulau tanggal 9 November 2022; data Luas Wilayah Kabupaten Ogan Komering Ilir adalah 17.071,333 Km<sup>2</sup>, walaupun data tersebut masih bersifat Indikatif.

Sumber/*Source*: Bagian Pemerintahan Kabupaten Ogan Komering Ilir/ *Supporting office of Villages Comunity of Ogan Komering Ilir Regency*



**Tabel**  
**Table** 1.1.2

**Koordinat Kantor Camat di Kabupaten Ogan Komering Ilir,  
2022**  
**Subdistrict Office Coordinates in Ogan Komering Ilir  
Regency, 2022**

Kecamatan Subdistrict	Lintang Latitude	Bujur Longitude
(1)	(5)	(6)
Lempuing	3° 53' 8,580" LS	104° 53' 2,919" BT
Lempuing Jaya	3° 47' 36,960" LS	104° 53' 58,598" BT
Mesuji	3° 59' 54,075" LS	105° 5' 23,431" BT
Sungai Menang	3° 41' 6,133" LS	105° 21' 36,195" BT
Mesuji Makmur	4° 3' 31,731" LS	104° 54' 44,913" BT
Mesuji Raya	3° 46' 37,032" LS	105° 2' 26,419" BT
Tulang Selapan	3° 14' 29,020" LS	105° 18' 45,137" BT
Cengal	3° 31' 6,052" LS	105° 25' 44,853" BT
Pedamaran	3° 29' 45,450" LS	104° 50' 11,727" BT
Pedamaran Timur	3° 33' 59,372" LS	105° 4' 33,677" BT
Tanjung Lubuk	3° 31' 48,036" LS	104° 45' 28,097" BT
Teluk Gelam	3° 29' 49,279" LS	104° 48' 34,470" BT
Kota Kayu Agung	3° 23' 31,601" LS	104° 49' 54,180" BT
Sirah Pulau Padang	3° 16' 32,303" LS	104° 52' 37,876" BT
Jejawi	3° 13' 38,425" LS	104° 51' 18,404" BT
Pampangan	3° 12' 32,373" LS	105° 0' 45,203" BT
Pangkalan Lampam	3° 12' 23,535" LS	105° 6' 4,854" BT
Air Sugihan	2° 34' 30,042" LS	105° 17' 59,380" BT

Sumber/Source: Bagian Pemerintahan Kabupaten Ogan Komering Ilir/ Supporting office of Villages Comunity of Ogan Komering Ilir Regency

**Tabel**  
**Table** 1.1.3

**Tinggi Wilayah dan Jarak ke Ibukota Kabupaten Ogan Komerling Ilir Menurut Kecamatan di Kabupaten Ogan Komerling Ilir, 2022**  
*Altitude and Distance to the Capital of Ogan Komerling Ilir Regency by Subdistrict in Ogan Komerling Ilir Regency, 2022*

Kecamatan Subdistrict	Tinggi Wilayah (mdpl) Altitude (m a.s.l)	Jarak ke Ibukota Kabupaten (km) Distance to the Capital of Regency (km)
(1)	(5)	(6)
Lempuing	10	72
Lempuing Jaya	10	55
Mesuji	40	96
Sungai Menang	8	175
Mesuji Makmur	30	130
Mesuji Raya	25	110
Tulung Selapan	10	87
Cengal	15	150
Pedamaran	10	18
Pedamaran Timur	12	50
Tanjung Lubuk	10	34
Teluk Gelam	15	17
Kota Kayu Agung	10	–
Sirah Pulau Padang	10	21
Jejawi	8	58
Pampangan	10	42
Pangkalan Lampam	15	54
Air Sugihan	8	200
<b>Ogan Komerling Ilir</b>	<b>10</b>	<b>–</b>

Sumber/Source: Badan Pertanahan Nasional Kabupaten Ogan Komerling Ilir / Office of National Land Authority of Ogan Komerling Ilir Regency

## 1.2 KEADAAN IKLIM CLIMATE CONDITION

**Tabel 1.2.1** Pengamatan Unsur Iklim Menurut Bulan di Stasiun  
**Table** Pengamatan Badan Meteorologi Klimatologi dan  
Geofisika (BKMG) di Stasiun Klimatologi Kelas 1  
Palembang, 2022  
*Observation of Climate Elements By Months at the  
Meteorology, Climatology and Geophysic Agency Station in  
Climatology Station Palembang, 2022*

Bulan Month	Suhu/Temperature (°C)			Kelembaban/Humidity (%)		
	Minimum	Rata-rata Average	Maksimum Maximum	Minimum	Rata-rata Average	Maksimum Maximum
(1)	(2)	(3)	(4)	(5)	(6)	(7)
Januari/January	23,0	28,7	34,2	57,0	82,3	99,0
Februari/February	22,8	29,2	35,3	57,0	80,9	98,0
Maret/March	22,5	29,8	36,0	60,0	81,7	98,0
April/April	23,0	30,1	35,3	57,0	80,2	98,0
Mei/May	23,8	30,4	36,2	60,0	79,5	99,0
Juni/June	23,1	29,3	34,8	57,0	80,2	98,0
Juli/July	22,2	29,5	34,8	55,0	79,1	99,0
Agustus/August	20,4	29,2	34,6	57,0	79,0	98,0
September/September	23,4	29,2	35,7	59,0	81,8	98,0
Oktober/October	22,4	28,9	35,2	57,0	83,8	100,0
November/November	23,4	29,8	35,4	62,0	83,2	99,0
Desember/December	22,3	29,0	34,6	58,0	82,5	100,0

Lanjutan Tabel/*Continued Table 1.2.1*

Bulan Month	Kecepatan Angin (m/det) Wind Velocity (m/sec)			Tekanan Udara/Atmospheric Pressure (mbar)		
	Minimum	Rata-rata Average	Maksimum Maximum	Minimum	Rata-rata Average	Maksimum Maximum
(1)	(8)	(9)	(10)	(11)	(12)	(13)
Januari/January	0,0	3,2	9,0	1 005,1	1 009,2	1 013,7
Februari/February	0,0	3,0	9,0	1 002,1	1 008,1	1 005,4
Maret/March	0,0	2,6	8,0	1 002,3	1 007,6	1 015,5
April/April	0,0	2,1	7,0	1 003,8	1 007,7	1 012,7
Mei/May	0,0	2,5	27,0	1 003,3	1 007,5	1 011,5
Juni/June	0,0	2,7	11,0	1 004,2	1 008,2	1 011,5
Juli/July	0,0	2,9	13,0	1 003,9	1 007,7	1 010,9
Agustus/August	0,0	3,0	8,0	1 004,4	1 008,1	1 011,7
September/September	0,0	2,6	7,0	1 003,3	1 009,1	1 013,7
Oktober/October	0,0	1,8	9,0	1 004,3	1 008,6	1 012,8
November/November	0,0	1,8	6,0	1 003,2	1 008,0	1 013,0
Desember/December	0,0	2,4	11,0	1 002,4	1 007,6	1 013,2

Lanjutan Tabel/Continued Table 1.2.1

Bulan Month	Jumlah Curah Hujan Number of Precipitation (mm)	Jumlah Hari Hujan (hari) Number of Rainy Days (day)	Penyinaran Matahari Duration of Sunshine (%)
(1)	(14)	(15)	(16)
Januari/January	284,5	22	4,2
Februari/February	230,7	16	3,9
Maret/March	304,0	19	4,1
April/April	417,9	22	4,6
Mei/May	247,5	17	5,0
Juni/June	135,7	19	4,7
Juli/July	133,1	8	4,6
Agustus/August	170,9	18	5,3
September/September	163,1	17	3,9
Oktober/October	578,1	22	2,7
November/November	250,1	20	3,4
Desember/December	334,6	19	2,5

Catatan/Note: *Calm* adalah kecepatan angin mendekati nol/*Calm is wind velocity to close to zero*

Sumber/Source: Badan Meteorologi Klimatologi dan Geofisika Kenten Palembang / *Meteorology, Climatology and Geophysic, Kenten Station, Palembang*

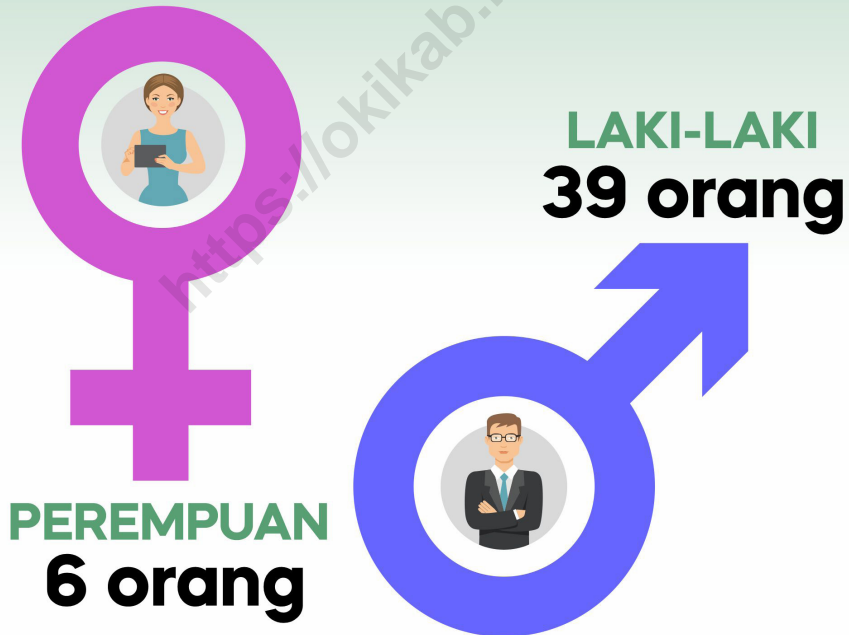


# 2

## PEMERINTAHAN

*Government*

Jumlah DPRD menurut Jenis Kelamin



*Sumber: Sekretariat DPRD Kab. Ogan Komering Ilir*

<https://okikab.bps.go.id>



**PENJELASAN TEKNIS****TECHNICAL NOTES**

- |  |   |
|--|---|
| <p>1. Anggota Dewan Perwakilan Rakyat Daerah (DPRD) dipilih melalui pemilihan umum (pemilu) dan dilantik dalam masa jabatan lima tahun.</p>  | <p>1. <i>Regional House of Representatives (DPRD) members are elected through a general election and appointed for a five-years membership.</i></p>   |
| <p>2. Dewan Perwakilan Rakyat Daerah provinsi (DPRD provinsi) merupakan lembaga perwakilan rakyat daerah yang berkedudukan sebagai unsur penyelenggara pemerintahan daerah provinsi. DPRD provinsi terdiri atas anggota partai politik peserta pemilihan umum yang dipilih melalui pemilihan umum.</p>   | <p>2. <i>Provincial Regional House of Representatives (DPRD province) is the representative body of the people area serves as a component of the provincial government. Provincial assembly consisting of members of political parties participating in elections are elected through general elections.</i></p>  |
| <p>3. Pemerintah Daerah di Indonesia adalah penyelenggara pemerintahan daerah menurut asas otonomi dan tugas pembantuan dengan prinsip otonomi seluas-luasnya dalam sistem dan prinsip Negara Kesatuan Republik Indonesia sebagaimana dimaksud dalam Undang-Undang Dasar 1945. Pemerintah daerah adalah Gubernur, Bupati, atau Walikota, dan Perangkat Daerah sebagai unsur penyelenggara pemerintahan daerah.</p> | <p>3. <i>Local Government in Indonesia is the regional administration in accordance with the principle of autonomy and duty of assistance with the principle of broad autonomy within the system and the principles of the Republic of Indonesia as stipulated in the Constitution of 1945. The local government is the governor, regent or mayor, and the Region as an element of the regional administration.</i></p> |
| <p>4. Negara Kesatuan Republik Indonesia dibagi atas daerah-daerah provinsi. Daerah provinsi itu dibagi lagi atas daerah kabupaten dan</p>   | <p>4. <i>Unitary Republic of Indonesia is divided into areas of the province. The area was divided over the province of the districts and areas of the city. Each provincial, district,</i></p>   |

daerah kota. Setiap daerah provinsi, daerah kabupaten, dan daerah kota mempunyai pemerintahan daerah yang diatur dengan undang-undang.

5. Gubernur, Bupati dan Wali Kota masing-masing sebagai Kepala Pemerintah Daerah Provinsi, Daerah Kabupaten dan Daerah Kota dipilih secara demokratis. Pemerintah daerah menjalankan otonomi seluas-luasnya, kecuali urusan pemerintahan yang oleh undang-undang ditentukan sebagai urusan Pemerintah Pusat.

6. Dalam penyelenggaraan Pemerintahan Daerah, Kepala Daerah dibantu oleh Perangkat Daerah yang terdiri dari:

- Unsur staf yang membantu penyusunan kebijakan dan koordinasi, diwadahi dalam Sekretariat;
- Unsur pengawas yang diwadahi dalam bentuk Inspektorat;
- Unsur perencana yang diwadahi dalam bentuk Badan;
- Unsur pendukung tugas Kepala daerah dalam penyusunan dan pelaksanaan kebijakan daerah yang bersifat spesifik, diwadahi dalam Lembaga Teknis Daerah; serta
- Unsur pelaksana urusan daerah yang diwadahi dalam Dinas Daerah

*and local government areas of the city have regulated by law.*

5. *Governor, Regent and Mayor respectively as Head of the Provincial Government, Regency and City elected democratically. The local government running the widest possible autonomy, except in matters of government by law defined as the affairs of the Central Government.*

6. *In the implementation of Local Government, Regional Head is assisted by Regional Device comprising:*

- *On element of the staff to help policy-making and coordination, accommodated in the Secretariat;*
- *Supervisory elements are contained in the form of Inspectorate;*
- *Element planners are contained in the form of Agency;*
- *The supporting elements of the task head region in formulation and implementation of policies that are specific areas, contained in the regional Technical Institute;*
- *As well as regional affairs executive element contained in the Regional Office*

- |   |   |
|---|---|
| <p>7. Sekretariat Daerah merupakan unsur staf. Sekretariat Daerah mempunyai tugas dan kewajiban membantu Gubernur, Bupati atau Walikota dalam menyusun kebijakan dan mengkoordinasikan Dinas Daerah dan Lembaga Teknis Daerah. Pengertian pertanggung jawaban Kepala Dinas, Sekretaris DPRD, dan Kepala Badan/Kantor/Direktur Rumah Sakit Daerah melalui Sekretaris Daerah adalah pertanggungjawaban administratif yang meliputi penyusunan kebijakan, perencanaan, pelaksanaan, monitoring, evaluasi, dan pelaporan pelaksanaan tugas Dinas Daerah, Sekretariat DPRD dan Lembaga Teknis Daerah, dengan demikian Kepala Dinas, Sekretaris DPRD, dan Kepala Badan/Kantor/Direktur Rumah Sakit Daerah bukan merupakan bawahan langsung Sekretaris Daerah.</p> | <p>7. <i>Regional Secretariat is the staff element. Regional Secretariat has the duty and obligation to help the governor, regent or mayor in formulating policy and coordinating the Regional Office and the Regional Technical Institute. Understanding accountability Head of Department, Secretary of the Council, and Head of Agency/Office/Director of the Regional Hospital through the Regional Secretary is the administrative accountability which include policy formulation, planning, implementation, monitoring, evaluation, and reporting on the implementation task Regional Office, Parliament Secretariat and Technical Institute area, thereby Head of Department, Secretary of the Council, and Head of Agency/Office/Director of the Regional Hospital is not a direct subordinate Regional Secretary.</i></p> |
| <p>8. Badan Perencanaan Pembangunan Daerah merupakan unsur perencana penyelenggaraan Pemerintahan Daerah. Badan Perencanaan Pembangunan Daerah mempunyai tugas melaksanakan penyusunan dan pelaksanaan kebijakan daerah di bidang perencanaan pembangunan daerah.</p>   | <p>8. <i>Regional Development Planning Board is an element of planning for the regional administration. Regional Development Planning Board has the task of carrying out the preparation and implementation of regional policies in the field of regional development planning.</i></p>   |
| <p>9. Dinas Daerah merupakan unsur</p>  | <p>9. <i>Regional Department is</i></p>   |

pelaksana otonomi daerah. Dinas daerah mempunyai tugas melaksanakan urusan pemerintahan daerah berdasarkan asas otonomi dan tugas pembantuan. Unit pelaksana teknis adalah unsur pelaksana tugas teknis pada dinas dan badan.

*implementing the element of regional autonomy. Regional department has the tasks of regional government affairs based on the principle of autonomy and duty of assistance. Technical implementation unit is implementing elements of technical duties at the department and the agency.*

10. Lembaga Teknis Daerah merupakan unsur pendukung tugas kepala daerah. Lembaga teknis daerah mempunyai tugas melaksanakan penyusunan dan pelaksanaan kebijakan daerah yang bersifat spesifik.
  11. Partai Politik adalah organisasi politik yang dibentuk oleh sekelompok warga negara republik indonesia secara sukarela atas dasar persamaan kehendak dan cita-cita untuk memperjuangkan kepentingan anggota, masyarakat, bangsa, dan negara melalui pemilihan umum.
  12. Fraksi adalah kelompok dalam badan legislatif yang terdiri atas beberapa anggota yang mempunyai visi yang sama.
  13. Pegawai negeri sipil (PNS) merupakan unsur pemerintahan yang menjalankan tugas dan fungsi sebagai pelayan masyarakat dan menjalankan kegiatan operasional/
10. *Regional Technical Institute is a supporting element of the task head region. Regional technical institute has the task of carrying out the preparation and implementation of policies that are specific areas.*
  11. *Political Party is a political organization formed by a group of Indonesian citizens voluntarily on the basis of equality will and ideals to fight for the interests of its members, the community, the nation, and the country through elections.*
  12. *Fraction is a group in legislative consist of several members which have same vision.*
  13. *Civil servants is an element of government who have duties and functions as public servants and operational activities/ routine governance.*

rutin tata pemerintahan.

- |  |  |
|--|--|
| <p>14. Kecamatan adalah pembagian wilayah administratif di Indonesia di bawah kabupaten atau kota. Kecamatan terdiri atas desa-desa atau kelurahan-kelurahan.</p>  | <p>14. <i>Subdistrict is the division of administrative regions in Indonesia under the county or city. Sub-district consists of the villages or kelurahan.</i></p>   |
| <p>15. Kelurahan adalah pembagian wilayah administratif di Indonesia di bawah kecamatan. Dalam konteks otonomi daerah di Indonesia, Kelurahan merupakan wilayah kerja Lurah sebagai Perangkat Daerah Kabupaten atau kota. Kelurahan dipimpin oleh seorang Lurah yang berstatus sebagai Pegawai Negeri Sipil.</p>   | <p>15. <i>Urban Village is the division of administrative regions in Indonesia under districts. In the context of regional autonomy in Indonesia, a village headman as a working area of the regional district or city. Urban villages led by a headman status as a civil servant.</i></p>   |
| <p>16. Desa adalah desa dan desa adat atau yang disebut dengan nama lain, selanjutnya disebut Desa, adalah kesatuan masyarakat hukum yang memiliki batas wilayah yang berwenang untuk mengatur dan mengurus urusan pemerintahan, kepentingan masyarakat setempat berdasarkan prakarsa masyarakat, hak asal usul, dan/atau hak tradisional yang diakui dan dihormati dalam sistem pemerintahan Negara Kesatuan Republik Indonesia</p> | <p>16. <i>Village is the village and the traditional village or called by other names, hereinafter called the village, is the unity of the legal community who have borders with the authority to regulate and manage the affairs of government, the interests of the local community based community initiatives, the right of origin, and/or traditional rights recognized and respected in the governance system of the Republic of Indonesia</i></p> |

**ULASAN****DESCRIPTION****Wilayah Administratif**

Wilayah Kabupaten Ogan Komering Ilir terbagi dalam 18 kecamatan dan masing-masing kecamatan terbagi atas desa-desa dan kelurahan. Sedangkan setiap desa dan kelurahan tersusun atas dusun, lingkungan maupun rukun warga dan sebagian masih dibagi lagi ke dalam rukun tetangga.

Jumlah desa dan kelurahan di Kabupaten Ogan Komering Ilir pada tahun 2022 sebanyak 327, terdiri dari 13 kelurahan yang tersebar di tiga kecamatan yaitu Kayuagung, Tanjung Lubuk, dan Tulung Selapan, dan 314 desa yang tersebar di seluruh kecamatan.

**Dewan Perwakilan Rakyat Daerah**

Jumlah wakil rakyat yang duduk pada lembaga legislatif, yaitu Dewan Perwakilan Rakyat Daerah (DPRD) sebanyak 45 orang, dengan 38 orang laki-laki dan 7 orang perempuan. Sebagian besar wakil rakyat pada lembaga ini memiliki pendidikan tertinggi D4/S1.

Secara organisasi, lembaga wakil rakyat tahun ini berasal dari 11 partai. Perolehan kursi terbanyak adalah Partai PDI Perjuangan, Partai Amanat Nasional. Golongan Karya, Gerindra dan Partai Kebangkitan Bangsa.

**Administrative Area**

*Ogan Komering Ilir Regency is divided into 18 subdistricts. Those subdistricts consisted of villages and wards which villages and wards consisted of number villages, administrative district in the lowest level and neighborhood association.*

*The number of villages in Ogan Komering Ilir Regency in 2022 was 327 consist of 13 Wards in 3 subdistrict : Kayuagung, Tanjung Lubuk and Tulung Selapan, and 314 villages that was in every subdistrict.*

**The Regional House of Representative**

*Ogan Komering Ilir House of Representatives (DPRD) has 45 members, comprising 38 men and 7 women. Most of the members in these institutions have a bachelor background.*

*In an organizational structure, House of Representatives (DPRD) this year consists of eleven party. Acquisition is the most seats PDI Perjuangan, Partai Amanat Nasional. Golongan Karya, Gerindra and Partai Kebangkitan Bangsa.*

### **Sumber Daya Manusia**

Ditinjau dari golongannya, ternyata jumlah PNS di lingkungan Pemerintah Kabupaten Ogan Komering Ilir terpusat pada golongan III. Persentase PNS golongan IV, III, II, I berturut-turut adalah 27,43 persen; 61,10 persen; 11,17 persen; dan 0,31 persen.

Jika dilihat berdasarkan pendidikan yang ditamatkan, PNS di lingkungan Pemerintah Kabupaten Ogan Komering Ilir mempunyai 7.110 pegawai tamat Sarjana (termasuk Diploma, S2 dan S3), 803 pegawai tamat SLTA/ sederajat, dan sisanya sebanyak 36 pegawai berpendidikan SMP ke bawah dan sederajat. Pegawai yang berpendidikan sarjana (Diploma, S1, S2 maupun S3) terdiri atas 2.215 orang laki-laki dan 4.056 orang perempuan.

### **Keuangan Daerah**

Berdasarkan data yang dikeluarkan Badan Pengelola Keuangan dan Aset Daerah Kabupaten Ogan Komering Ilir, realisasi penerimaan pendapatan daerah tahun 2022 mencapai hampir Rp 2,4 triliun. Bila dibandingkan dengan realisasi tahun sebelumnya, realisasi penerimaan pemerintah tahun 2022 ini meningkat sekitar 7,6 persen.

### **Human Resources**

*Reviewed from the class, the number of civil servants in this area was mainly on the class III. Percentage of civil servants at each class of IV, III, II, I, respectively: 27,43 percent, 61,10 percent, 11,17 percent and 0.31 percent.*

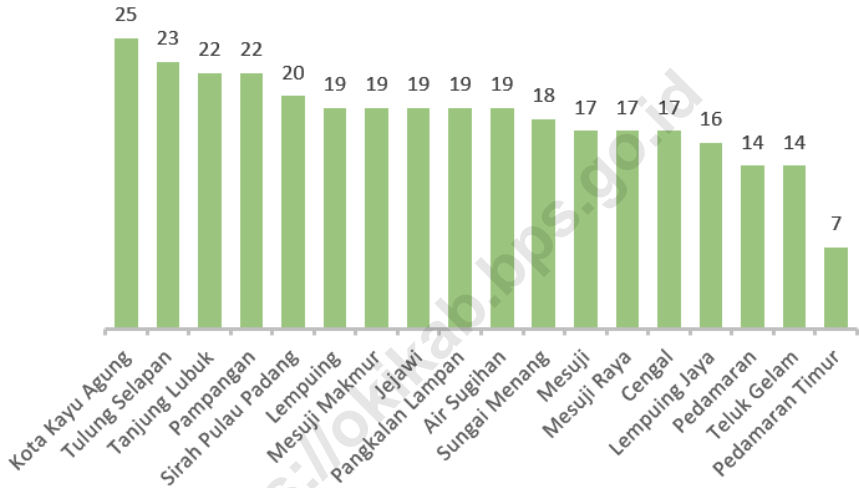
*Based on the educational level of civil servants in Ogan Komering Ilir, there were 7.110 employees graduated from the university (including Diploma and postgraduate program), 803 employees graduated from senior high school, and 36 employees graduated from junior high school and downward. Employees graduated from university (including diploma, undergraduate, and postgraduate) consisted of 2.215 men and 4.056 women.*

### **Local Finance**

*Based on data issued by Finance and Asset Management Agency of Ogan Komering Ilir Regency, the realization of budgeted expenditure in 2022 reach almost IDR 2,4 trillions. Compared to realization of previous year, the realization of government revenue increased by around 7,6 percent.*

**Gambar** 2.1  
**Figures**

**Jumlah Desa<sup>1</sup>/Kelurahan Menurut Kecamatan di Kabupaten Ogan Komering Ilir, 2022**  
**Number of Villages<sup>1</sup>/Kelurahan by Subdistrict in Ogan Komering Ilir Regency, 2022**



Catatan/Note: <sup>1</sup> Termasuk kelurahan dan Unit Permukiman Transmigrasi (UPT)/Include Transmigration Settlement Unit  
 Sumber/Source: Peraturan Badan Pusat Statistik Nomor 5 Tahun 2022 Tanggal 30 Desember 2022 tentang Perubahan Atas Peraturan Badan Pusat Statistik Nomor 1 Tahun 2022 tentang Kode dan Nama Wilayah Kerja Statistik Tahun 2022  
 Chief Statistician Regulation Number 5/2022, January 30, 2022, as a revision of Chief Statistician Regulation Number 01 of 2022 on Code and Name of Regional Level of Data Collection.



**Gambar** 2.2  
**Figures**

**Jumlah Anggota Dewan Perwakilan Rakyat Daerah Menurut Partai Politik dan Jenis Kelamin di Kabupaten Ogan Komering Ilir, 2022**  
**Number of Members of The Regional House of Representatives by Political Parties and Sex in Ogan Komering Ilir Regency, 2022**



Sumber/Source: Sekretariat DPRD Kab. Ogan Komering Ilir/ Secretariat of Assembly at Ogan Komering Ilir Regency

## 2.1 WILAYAH ADMINISTRATIF ADMINISTRATIVE AREA

**Tabel 2.1.1** Jumlah Desa<sup>1</sup>/Kelurahan Menurut Kecamatan di Kabupaten Ogan Komering Ilir, 2018-2022  
**Table 2.1.1** Number of Villages<sup>1</sup>/Kelurahan by Subdistrict in Ogan Komering Ilir Regency, 2018-2022

Kecamatan Subdistrict	2018	2019	2020	2021	2022
(1)	(2)	(3)	(4)	(5)	(6)
Lempuing	19	19	19	19	19
Lempuing Jaya	16	16	16	16	16
Mesuji	17	17	17	17	17
Sungai Menang	18	18	18	18	18
Mesuji Makmur	19	19	19	19	19
Mesuji Raya	17	17	17	17	17
Tulung Selapan	23	23	23	23	23
Cengal	17	17	17	17	17
Pedamaran	14	14	14	14	14
Pedamaran Timur	7	7	7	7	7
Tanjung Lubuk	22	22	22	22	22
Teluk Gelam	14	14	14	14	14
Kota Kayu Agung	25	25	25	25	25
Sirah Pulau Padang	20	20	20	20	20
Jejawi	19	19	19	19	19
Pampangan	22	22	22	22	22
Pangkalan Lampam	19	19	19	19	19
Air Sugihan	19	19	19	19	19
<b>Ogan Komering Ilir</b>	<b>327</b>	<b>327</b>	<b>327</b>	<b>327</b>	<b>327</b>

Catatan/Note: <sup>1</sup> Termasuk kelurahan dan Unit Permukiman Transmigrasi (UPT)/Include Transmigration Settlement Unit  
Sumber/Source: Peraturan Badan Pusat Statistik Nomor 5 Tahun 2022 Tanggal 30 Desember 2022 tentang Perubahan Atas Peraturan Badan Pusat Statistik Nomor 1 Tahun 2022 tentang Kode dan Nama Wilayah Kerja Statistik Tahun 2022  
Chief Statistician Regulation Number 5/2022, January 30, 2022, as a revision of Chief Statistician Regulation Number 01 of 2022 on Code and Name of Regional Level of Data Collection.

**Tabel 2.1.2**  
**Table****Jumlah Lingkungan, Dusun, RW dan RT Menurut Kecamatan di Kabupaten Ogan Komering Ilir, 2022**  
**Number of Villages by Subdistricts in Ogan Komering Ilir Regency, 2022**

<b>Kecamatan Subdistrict</b>	<b>Lingkungan</b>	<b>Dusun</b>	<b>RW</b>	<b>RT</b>
(1)	(2)	(3)	(4)	(5)
Lempuing	-	87	86	270
Lempuing Jaya	-	68	3	201
Mesuji	-	73	72	265
Sungai Menang	-	86	64	329
Mesuji Makmur	-	104	17	322
Mesuji Raya	-	72	47	250
Tulung Selapan	-	82	115	302
Cengal	-	69	96	242
Pedamaran	-	49	52	166
Pedamaran Timur	-	32	18	132
Tanjung Lubuk	-	91	72	191
Teluk Gelam	-	54	16	40
Kota Kayu Agung	-	45	10	135
Sirah Pulau Padang	-	52	91	190
Jejawi	-	61	85	223
Pampangan	-	43	99	229
Pangkalan Lampam	-	45	78	188
Air Sugihan	-	73	146	298
<b>Ogan Komering Ilir</b>	<b>-</b>	<b>1 186</b>	<b>1 167</b>	<b>3 973</b>

Sumber/Source: Dinas Pemberdayaan Masyarakat dan Desa Kabupaten Ogan Komering Ilir/Department of Community and Village Empowerment of Ogan Komering Ilir Regency

**Tabel 2.1.3**  
**Table**

**Batas Wilayah Kecamatan di Kabupaten Ogan Komering Ilir, 2022**  
**Bounded Area of Subdistrict in Ogan Komering Ilir Regency, 2022**

<b>Kecamatan Subdistrict</b>	<b>Batas Bounded</b>
(1)	(2)
Lempuing	Utara/North : Kecamatan Lempuing Jaya Selatan/South : Kecamatan Mesuji Makmur Timur/East : Kecamatan Mesuji Barat/West : Kabupate OKU Timur
Lempuing Jaya	Utara/North : Kecamatan Pedamaran dan Kecamatan Teluk Gelam Selatan/South : Kecamatan Lempuing Timur/East : Kecamatan Mesuji Raya dan Kecamatan Pedamaran Timur Barat/West : Kecamatan Teluk Gelam dan Kabupaten OKU Timur
Mesuji	Utara/North : Kecamatan Mesuji Raya Selatan/South : Kecamatan Mesuji Raya Timur/East : Provinsi Lampung Barat/West : Kecamatan Lempuing dan Kecamatan Meruji Makmur
Sungai Menang	Utara/North : Kecamatan Cengal Selatan/South : Provinsi Lampung Timur/East : Laut Jawa Barat/West : Kecamatan Mesuji
Mesuji Makmur	Utara/North : Kecamatan Lempuing dan Kecamatan Mesuji Selatan/South : Provinsi Lampung Timur/East : Kecamatan Mesuji Barat/West : Kabupaten OKU Timur
Mesuji Raya	Utara/North : Kecamatan Pedamaran Timur Selatan/South : Kecamatan Lempuing dan Mesuji Timur/East : Kecamatan Mesuji Barat/West : Kecamatan Lempuing Jaya
Tulang Selapan	Utara/North : Kecamatan Air Sugihan Selatan/South : Kecamatan Cengal Timur/East : Laut Jawa Barat/West : Kecamatan Pangkalan Lampam

Lanjutan Tabel/*Continued Table 2.1.3*

<b>Kecamatan Subdistrict</b>	<b>Batas Bounded</b>
(1)	(2)
Cengal	Utara/ <i>North</i> : Kecamatan Tulung Selapan Selatan/ <i>South</i> : Kecamatan Sungai Menang Timur/ <i>East</i> : Laut Jawa Barat/ <i>West</i> : Kecamatan Pedamaran Timur
Pedamaran	Utara/ <i>North</i> : Kecamatan Pampangan dan Kecamatan Kayuagung Selatan/ <i>South</i> : Kecamatan Lempuing Jaya dan Pedamaran Timur Timur/ <i>East</i> : Kecamatan Pedamaran Timur Barat/ <i>West</i> : Kecamatan Teluk Gelam dan Kecamatan Kayuagung
Pedamaran Timur	Utara/ <i>North</i> : Kecamatan Pedamaran Selatan/ <i>South</i> : Kecamatan Mesuji Raya Timur/ <i>East</i> : Kecamatan Cengal dan Sungai Menang Barat/ <i>West</i> : Kecamatan Pedamaran
Tanjung Lubuk	Utara/ <i>North</i> : Kabupaten Ogan Ilir Selatan/ <i>South</i> : Kabupaten OKU Timur Timur/ <i>East</i> : Kecamatan Teluk Gelam Barat/ <i>West</i> : Kabupaten Ogan Ilir
Teluk Gelam	Utara/ <i>North</i> : Kabupaten Ogan Ilir Selatan/ <i>South</i> : Kabupaten OKU Timur Timur/ <i>East</i> : Kecamatan Lempuing Jaya dan Pedamaran Barat/ <i>West</i> : Kecamatan Tanjung Lubuk
Kota Kayu Agung	Utara/ <i>North</i> : Kecamatan SP Padang Selatan/ <i>South</i> : Kecamatan Pedamaran Timur/ <i>East</i> : Kecamatan Pampangan Barat/ <i>West</i> : Kabupaten Ogan Ilir
Sirah Pulau Padang	Utara/ <i>North</i> : Kecamatan Jejawi Selatan/ <i>South</i> : Kecamatan Kayuagung Timur/ <i>East</i> : Kecamatan Pampangan Barat/ <i>West</i> : Kabupaten Ogan Ilir

Lanjutan Tabel/*Continued Table 2.1.3*

<b>Kecamatan Subdistrict</b>	<b>Batas Bounded</b>
(1)	(2)
Jejawi	Utara/ <i>North</i> : Kabupaten Banyuasin Selatan/ <i>South</i> : Kecamatan SP Padang Timur/ <i>East</i> : Kecamatan Pampangan Barat/ <i>West</i> : Kabupaten Ogan Ilir
Pampangan	Utara/ <i>North</i> : Kabupaten Banyuasin Selatan/ <i>South</i> : Kecamatan Pedamaran Timur/ <i>East</i> : Kecamatan Pangkalan Lampam Barat/ <i>West</i> : Kecamatan SP Padang, Kayuagung, Jejawi
Pangkalan Lampam	Utara/ <i>North</i> : Kabupaten Banyuasin Selatan/ <i>South</i> : Kecamatan Pampangan Timur/ <i>East</i> : Kecamatan Tulung Selapan Barat/ <i>West</i> : Kecamatan Pampangan
Air Sugihan	Utara/ <i>North</i> : Kabupaten Banyuasin Selatan/ <i>South</i> : Kecamatan Pangkalan Lampam dan Tulung Selapan Timur/ <i>East</i> : Selat Bangka Barat/ <i>West</i> : Kabupaten Banyuasin

Sumber/*Source*: Bagian Pemerintahan Kabupaten Ogan Komering Ilir/ *Supporting office of Villages Comunity of Ogan Komering Ilir Regency*

## 2.2 DEWAN PERWAKILAN RAKYAT DAERAH REGIONAL HOUSE OF REPRESENTATIVE

**Tabel 2.2.1** Jumlah Anggota Dewan Perwakilan Rakyat Daerah Menurut Partai Politik dan Jenis Kelamin di Kabupaten Ogan Komering Ilir, 2022  
*Number of Members of The Regional House of Representatives by Political Parties and Sex in Ogan Komering Ilir Regency, 2022*

Partai Politik <i>Political Parties</i>	Laki-laki <i>Male</i>	Perempuan <i>Female</i>	Jumlah <i>Total</i>
(1)	(2)	(3)	(4)
PDI - Perjuangan	6	1	7
Partai Demokrat	4	-	4
Partai Golkar	5	-	5
Partai Gerakan Indonesia Raya	4	1	5
Partai Amanat Nasional	4	2	6
Partai Hati Nurani Rakyat	4	-	4
Partai Nasional Demokrat	3	1	4
Partai Kebangkitan Bangsa	4	1	5
Partai Keadilan Sejahtera	2	1	3
Partai Bulan Bintang	1	-	1
Partai Persatuan Indonesia	1	-	1
<b>Jumlah/Total</b>	<b>38</b>	<b>7</b>	<b>45</b>

Sumber/Source: Sekretariat DPRD Kabupaten Ogan Komering Ilir/ *Secretariat of Assembly at Ogan Komering Ilir Regency*

**Tabel** 2.2.2  
**Table**

**Jumlah Anggota Dewan Perwakilan Rakyat Daerah Menurut Partai Politik dan Pendidikan di Kabupaten Ogan Komering Ilir, 2022**  
**Number of Members of The Regional House of Representatives by Political Parties and Education in Ogan Komering Ilir Regency, 2022**

Partai Politik Political Parties	Pendidikan/Education				Jumlah Total
	SLTA	D3	D4/S1	S2/S3	
(1)	(2)	(3)	(4)	(5)	(6)
PDI - Perjuangan	2	-	2	3	7
Partai Demokrat	-	-	4	-	4
Partai Golkar	3	-	2	-	5
Partai Gerakan Indonesia Raya	3	-	1	1	5
Partai Amanat Nasional	3	-	3	-	6
Partai Hati Nurani Rakyat	3	-	-	1	4
Partai Nasional Demokrat	-	-	2	2	4
Partai Kebangkitan Bangsa	-	-	5	-	5
Partai Keadilan Sejahtera	1	1	1	-	3
Partai Bulan Bintang	-	-	1	-	1
Partai Persatuan Indonesia	1	-	-	-	1
<b>Jumlah/Total</b>	<b>16</b>	<b>1</b>	<b>21</b>	<b>7</b>	<b>45</b>

Sumber/Souce: Sekretariat DPRD Kabupaten Ogan Komering Ilir/Secretariat of Assembly at Ogan Komering Ilir Regency



**Tabel 2.2.3**  
**Table**

**Jumlah Anggota Dewan Perwakilan Rakyat Daerah Menurut Partai Politik dan Komisi di Kabupaten Ogan Komering Ilir, 2022**  
**Number of Members of The Regional House of Representatives by Political Parties and Commission in Ogan Komering Ilir Regency, 2022**

Partai Politik Political Parties	Komisi/Commission				Jumlah Total
	I	II	III	IV	
(1)	(2)	(3)	(4)	(5)	(7)
PDI - Perjuangan	2	1	2	2	7
Partai Demokrat	1	1	1	1	4
Partai Golkar	1	1	3	-	5
Partai Gerakan Indonesia Raya	1	1	1	2	5
Partai Amanat Nasional	1	2	2	1	6
Partai Hati Nurani Rakyat	-	1	2	1	4
Partai Nasional Demokrat	1	1	1	1	4
Partai Kebangkitan Bangsa	1	1	2	1	5
Partai Keadilan Sejahtera	1	-	1	1	3
Partai Bulan Bintang	-	-	-	1	1
Partai Persatuan Indonesia	1	-	-	-	1
<b>Jumlah/Total</b>	<b>10</b>	<b>9</b>	<b>15</b>	<b>11</b>	<b>45</b>

Sumber/Source: Sekretariat DPRD Kabupaten Ogan Komering Ilir/ Secretariat of Assembly at Ogan Komering Ilir Regency

**Tabel**  
**Table** 2.2.4

**Jumlah Keputusan Dewan Perwakilan Rakyat Daerah  
Kabupaten Ogan Komering Ilir, 2018-2022**  
*Number Decision of Assembly at regional in Ogan Komering  
Ilir Regency, 2018-2022*

Jenis Keputusan Decisions	Tahun/Year				
	2018	2019	2020	2021	2022
(1)	(2)	(3)	(4)	(5)	(6)
Peraturan Daerah	3	7	15	9	7
Keputusan DPRD	25	15	8	11	7
Keputusan Pimpinan DPRD	4	7	8	9	8
Keputusan Bersama/	9	10	10	10	8
<b>Jumlah/Total</b>	<b>41</b>	<b>39</b>	<b>41</b>	<b>39</b>	<b>30</b>

Sumber/Source: Sekretariat DPRD Kabupaten Ogan Komering Ilir/ Secretariat of Assembly at Ogan Komering Ilir Regency

## 2.3 SUMBER DAYA MANUSIA HUMAN RESOURCES

**Tabel** 2.3.1 **Jumlah Pegawai Negeri Sipil Menurut Jabatan dan Jenis Kelamin di Kabupaten Ogan Komering Ilir, Desember 2021 dan Desember 2022**  
*Number of Civil Servants by Occupation and Sex in Ogan Komering Ilir Regency, December 2021 dan December 2022*

Jabatan <i>Occupation</i>	2021		Jumlah <i>Total</i>
	Laki-laki <i>Male</i>	Perempuan <i>Female</i>	
(1)	(2)	(3)	(4)
Jabatan Pimpinan Tinggi Utama <i>Senior Executives</i>	-	-	-
Jabatan Pimpinan Tinggi Madya <i>Middle Executives</i>	-	-	-
Jabatan Pimpinan Tinggi Pratama <i>Junior Executives</i>	35	2	37
Administrator/Administrator	133	33	166
Pengawas/Supervisor	324	221	545
Eselon V/5th Echelon	-	-	-
Jabatan Fungsional Dosen <i>Certain Functional Position for Lecturer</i>	1 227	2 420	3 647
Jabatan Fungsional Guru <i>Certain Functional Position for Teacher</i>	-	...	...
Jabatan Fungsional Medis <i>Certain Functional Position for Medical Field</i>	191	919	1 110
Jabatan Fungsional Teknis <i>Certain Functional Position for Technical Field</i>	132	45	177
Jabatan Fungsional Umum/Pelaksana <i>General Functional Position</i>	780	790	1570
<b>Jumlah/Total</b>	<b>2 822</b>	<b>4 430</b>	<b>7 252</b>

Lanjutan Tabel/*Continued Table 2.3.1*

Jabatan <i>Occupation</i>	2022		Jumlah <i>Total</i>
	Laki-laki <i>Male</i>	Perempuan <i>Female</i>	
(1)	(2)	(3)	(4)
Jabatan Pimpinan Tinggi Utama <i>Senior Executives</i>	...	...	...
Jabatan Pimpinan Tinggi Madya <i>Middle Executives</i>	...	...	...
Jabatan Pimpinan Tinggi Pratama <i>Junior Executives</i>	36	2	38
Administrator/ <i>Administrator</i>	152	33	185
Pengawas/ <i>Supervisor</i>	161	111	272
Eselon V/ <i>5th Echelon</i>	...	...	...
Jabatan Fungsional Dosen <i>Certain Functional Position for Lecturer</i>	...	...	...
Jabatan Fungsional Guru <i>Certain Functional Position for Teacher</i>	1 143	2 290	3 433
Jabatan Fungsional Medis <i>Certain Functional Position for Medical Field</i>	197	935	1 132
Jabatan Fungsional Teknis <i>Certain Functional Position for Technical Field</i>	260	144	404
Jabatan Fungsional Umum/ <i>Pelaksana</i> <i>General Functional Position</i>	749	897	1 646
<b>Jumlah/<i>Total</i></b>	<b>2 698</b>	<b>4 412</b>	<b>7 110</b>

Sumber/*Source*: Badan Kepegawaian Nasional/*National Civil Service Agency*

**Tabel**  
**Table 2.3.2**

**Jumlah Pegawai Negeri Sipil Menurut Tingkat Pendidikan dan Jenis Kelamin di Kabupaten Ogan Komering Ilir, Desember 2021 dan Desember 2022**  
**Number of Civil Servants by Educational Level and Sex in Ogan Komering Ilir Regency, December 2021 and December 2022**

Tingkat Pendidikan Educational Level	2021 <sup>1</sup>		Jumlah Total
	Laki-laki Male	Perempuan Female	
(1)	(2)	(3)	(4)
Sekolah Dasar (SD) Primary School	16	2	18
Sekolah Menengah Pertama (SMP) Junior High School	27	3	30
Sekolah Menengah Atas (SMA) Senior High School	520	429	949
Diploma I/Akta I Diploma I/Akta I	8	22	30
Diploma II/Akta II Diploma II/Akta II	109	100	209
Diploma III/Akta III Diploma III/Akta III	154	704	858
Diploma IV/Akta IV Diploma IV/Akta IV	13	85	98
S1/Sarjana Under Graduate/Bachelor	1 694	2 866	4 560
S2/Pasca Sarjana Graduate	279	219	498
S3/Doktor/Ph.D Post Graduate	2	-	2
<b>Jumlah/Total</b>	<b>2 822</b>	<b>4 430</b>	<b>7 252</b>

Lanjutan Tabel/*Continued Table 2.3.2*

Tingkat Pendidikan <i>Educational Level</i>	2022 <sup>2</sup>		
	Laki-laki <i>Male</i>	Perempuan <i>Female</i>	Jumlah <i>Total</i>
(1)	(2)	(3)	(4)
Sekolah Dasar (SD) <i>Primary School</i>	10	-	10
Sekolah Menengah Pertama (SMP) <i>Junior High School</i>	23	3	26
Sekolah Menengah Atas (SMA) <i>Senior High School</i>	450	353	803
Diploma I/Akta I <i>Diploma I/Akta I</i>	5	15	20
Diploma II/Akta II <i>Diploma II/Akta II</i>	87	71	158
Diploma III/Akta III <i>Diploma III/Akta III</i>	168	776	944
Diploma IV/Akta IV <i>Diploma IV/Akta IV</i>	17	84	101
S1/Sarjana <i>Under Graduate/Bachelor</i>	1 627	2.823	4 450
S2/Pasca Sarjana <i>Graduate</i>	309	287	596
S3/Doktor/Ph.D <i>Post Graduate</i>	2	-	2
<b>Jumlah/Total</b>	<b>2 698</b>	<b>4 412</b>	<b>7 110</b>

Sumber/Source: <sup>1</sup> Badan Kepegawaian, Pendidikan dan Pelatihan  
<sup>2</sup> Badan Kepegawaian Nasional/*National Civil Service Agency*

**Tabel**  
**Table** 2.3.3

**Jumlah Pegawai Negeri Sipil Menurut Tingkat  
Kepangkatan dan Jenis Kelamin di Kabupaten Ogan  
Komerling Ilir, Desember 2021 dan Desember 2022**  
*Number of Civil Servants by Hierarchy and Sex in Ogan  
Komerling Ilir, December 2021 and December 2022*

Pangkat/Golongan/Ruang Hierarchy		2021 <sup>1</sup>		
		Laki-laki Male	Perempuan Female	Jumlah Total
(1)		(2)	(3)	(4)
<b>Golongan I/Range I</b>		-	-	-
1. I/A	(Juru Muda/Junior Clerk)	2	-	2
2. I/B	(Juru Muda Tingkat I/First Class Junior Clerk)	13	-	13
3. I/C	(Juru/Clerk)	8	1	9
4. I/D	(Juru Tingkat I/First Class Clerk)	23	1	24
<b>Golongan II/Range II</b>		50	28	78
5. II/A	(Pengatur Muda/Junior Supervisor)	116	79	195
6. II/B	(Pengatur Muda Tingkat I/First Class Junior Supervisor)	101	101	202
7. II/C	(Pengatur/Supervisor)	119	186	305
8. II/D	(Pengatur Tingkat I/First Class Supervisor)	386	394	780
<b>Golongan III/Range III</b>		275	512	787
9. III/A	(Penata Muda/Junior Superintendent)	335	703	1 038
10. III/B	(Penata Muda Tingkat I/First Class Junior Superintendent)	458	794	1 252
11. III/C	(Penata/Superintendent)	527	807	1 334
12. III/D	(Penata Tingkat I/First Class Superintendent)	1 595	2 816	4 411
<b>Golongan IV/Range IV</b>		364	525	889
13. IV/A	(Pembina/Administrator)	420	692	1 112
14. IV/B	(Pembina Tingkat I/First Class Administrator)	31	2	33
15. IV/C	(Pembina Utama Muda/Junior Administrator)	2	-	2
16. IV/D	(Pembina Utama Madya/Middle Administrator)	1	-	1
17. IV/E	(Pembina Utama/Senior Administrator)	818	1 219	2 037
<b>Jumlah/Total</b>		<b>2 822</b>	<b>4 430</b>	<b>7 252</b>

Lanjutan Tabel/Continued Table 2.3.3

Pangkat/Golongan/Ruang Hierarchy	2022 <sup>1</sup>		
	Laki-laki Male	Perempuan Female	Jumlah Total
(1)	(2)	(3)	(4)
<b>Golongan I/Range I</b>	21	1	22
1. I/A (Juru Muda/Junior Clerk)	-	-	-
2. I/B (Juru Muda Tingkat I/First Class Junior Clerk)	2	-	2
3. I/C (Juru/Clerk)	11	-	11
4. I/D (Juru Tingkat I/First Class Clerk)	8	1	9
<b>Golongan II/Range II</b>	354	440	794
5. II/A (Pengatur Muda/Junior Supervisor)	44	17	61
6. II/B (Pengatur Muda Tingkat I/First Class Junior Supervisor)	84	57	141
7. II/C (Pengatur/Supervisor)	113	200	313
8. II/D (Pengatur Tingkat I/First Class Supervisor)	113	166	279
<b>Golongan III/Range III</b>	1 562	2 782	4 344
9. III/A (Penata Muda/Junior Superintendent)	270	471	741
10. III/B (Penata Muda Tingkat I/First Class Junior Superintendent)	280	630	910
11. III/C (Penata/Superintendent)	432	776	1 208
12. III/D (Penata Tingkat I/First Class Superintendent)	580	905	1 485
<b>Golongan IV/Range IV</b>	761	1 189	1 950
13. IV/A (Pembina/Administrator)	328	527	855
14. IV/B (Pembina Tingkat I/First Class Administrator)	380	646	1 026
15. IV/C (Pembina Utama Muda/Junior Administrator)	50	16	66
16. IV/D (Pembina Utama Madya/Middle Administrator)	2	-	2
17. IV/E (Pembina Utama/Senior Administrator)	1	-	1
<b>Jumlah/Total</b>	<b>2 698</b>	<b>4 412</b>	<b>7 110</b>

Catatan/Note Jumlah Pegawai Negeri Sipil yang bekerja pada Instansi Daerah/Number of Civil Servants Working at Regional Institutions

Sumber/Source: <sup>1</sup> Badan Kepegawaian Nasional/National Civil Service Agency



## 2.4 KEUANGAN PEMERINTAH GOVERNMENT FINANCE

**Tabel** 2.4.1 **Realisasi Pendapatan Pemerintah Kabupaten Ogan Komering Ilir Menurut Jenis Pendapatan (ribu rupiah), 2019–2022**  
**Table** 2.4.1 **Actual Ogan Komering Ilir Regency Government Revenues by Kind of Revenues (thousand rupiahs), 2019–2022**

Jenis Pendapatan Kind of Revenues	2019	2020
(1)	(2)	(3)
<b>1. Pendapatan Asli Daerah (PAD)/Regional Revenue</b>	195 401 652,98	168 781 771,32
1.1 Pajak Daerah/Regional Tax	62 971 402,42	60 073 277,58
1.2 Retribusi Daerah/Regional Retribution	5 402 473,84	5 009 587,87
1.3 Hasil Perusahaan Milik Daerah dan Pengelolaan Kekayaan Daerah yang Dipisahkan/Regional-Owned Company Revenue and Separated Management of Regional Wealth	8 011 795,16	8 709 040,44
1.4 Lain-lain PAD yang Sah/Other Regional Revenue	119 015 981,56	94 989 865,44
<b>2. Dana Perimbangan/Balance Funds</b>	-	1 431 790 282,74
2.1 Bagi Hasil Pajak/Tax Sharing Revenue	1 610 231 422,46	35 121 542,24
2.2 Bagi Hasil Bukan Pajak/Sumber Daya Alam/Non-Tax Sharing Revenue/Natural Resources	56 557 678,96	170 985 279,43
2.3 Dana Alokasi Umum/General Allocation Fund	126 840 102,85	969 636 496,00
2.4 Dana Alokasi Khusus/Special Allocation Fund	1 080 762 813,00	256 046 965,07
<b>3. Lain-lain Pendapatan yang Sah/Other Revenue</b>	666 160 472,36	642 532 474,59
3.1 Pendapatan Hibah/Grant	382 000,00	-
3.2 Dana Darurat/Emergency Fund	-	-
3.3 Dana Bagi Hasil Pajak dari Provinsi dan Pemerintah Daerah Lainnya/Tax Sharing Revenue from Provincial and Other Regional Governments	162 992 169,73	-
3.4 Dana Penyesuaian dan Otonomi Daerah/Regional Adjustment and Autonomy Fund	33 698 721,00	50 909 996,00
3.5 Bantuan Keuangan dari Provinsi atau Pemerintah Daerah Lainnya/Financial Assistance from Provincial or Other Regional Governments	59 862 248,00	105 660 117,84
3.6 Lainnya/Others	409 225 333,64	485 962 360,75
<b>Jumlah/Total</b>	<b>2 471 793 547,80</b>	<b>2 243 104 528,64</b>

Lanjutan Tabel/Continued Table 2.4.1

Jenis Pendapatan <i>Kind of Revenues</i>	2021	2022*
(1)	(4)	(5)
<b>1. Pendapatan Asli Daerah (PAD)/Regional Revenue</b>	156 736 616,10	193 697 167,02
1.1 Pajak Daerah/Regional Tax	65 777 984,00	86 156 323,61
1.2 Retribusi Daerah/Regional Retribution	4 483 416,71	9 384 506,81
1.3 Hasil Perusahaan Milik Daerah dan Pengelolaan Kekayaan Daerah yang Dipisahkan/Regional-Owned Company Revenue and Separated Management of Regional Wealth	9 671 570,38	10 568 778,44
1.4 Lain-lain PAD yang Sah/Other Regional Revenue	76 803 645,01	87 587 558,16
<b>2. Dana Perimbangan/Balance Funds</b>	1 482 307 424,40	1 640 342 577,03
2.1 Bagi Hasil Pajak/Tax Sharing Revenue	95 468 281,91	74 083 367,51
2.2 Bagi Hasil Bukan Pajak/Sumber Daya Alam/Non-Tax Sharing Revenue/Natural Resources	114 774 313,13	217 236 183,73
2.3 Dana Alokasi Umum/General Allocation Fund	966 478 190,00	965 334 565,50
2.4 Dana Alokasi Khusus/Special Allocation Fund	305 586 639,36	383 688 460,29
<b>3. Lain-lain Pendapatan yang Sah/Other Revenue</b>	591 198 114,33	565 896 572,42
3.1 Pendapatan Hibah/Grant	-	-
3.2 Dana Darurat/Emergency Fund	-	-
3.3 Dana Bagi Hasil Pajak dari Provinsi dan Pemerintah Daerah Lainnya/Tax Sharing Revenue from Provincial and Other Regional Governments	119 545 132,25	144 018 999,38
3.4 Dana Penyesuaian dan Otonomi Daerah/Regional Adjustment and Autonomy Fund	-	-
3.5 Bantuan Keuangan dari Provinsi atau Pemerintah Daerah Lainnya/Financial Assistance from Provincial or Other Regional Governments	66 466 668,65	103 653 871,40
3.6 Lainnya/Others	405 186 313,43	318 223 701,64
<b>Jumlah/Total</b>	<b>2 230 242 154,83</b>	<b>2 399 936 316,47</b>

Catatan/Note: x Angka sementara/ Preliminary figures

Sumber/Source: Dinas Pendapatan, Pengelolaan Keuangan dan Aset Daerah Kabupaten Ogan Komering Ilir / Income, Fund Management and Region Assets Services of Ogan Komering Ilir Regency

**Tabel**  
**Table** 2.4.2**Realisasi Belanja Pemerintah Kabupaten Ogan Komering Ilir Menurut Jenis Belanja (ribu rupiah), 2021–2022**  
**Actual Expenditure of Government of Ogan Komering Ilir by Kind of Expenditures (thousand rupiahs), 2021–2022**

Jenis Pendapatan Kind of Revenues	2021	2022*
(1)	(2)	(3)
<b>BELANJA/EXPENDITURE</b>		
<b>1.1 Belanja Operasi / Operasional Expenditure</b>	1 432 253 971,62	1 447 099 360,35
1.1.1 Belanja Pegawai / <i>Expenditure of Officers</i>	836 156 523,77	782 532 334,16
1.1.2 Belanja Barang dan Jasa/ <i>Expenditure of Goods</i>	569 542 418,87	657 516 589,64
1.1.3 Belanja Bunga/ <i>Expenditure of Interest</i>	0,00	0,00
1.1.4 Belanja Subsidi / <i>Expenditure of Subsidy</i>	2 600 000,00	0,00
1.1.5 Belanja Hibah / <i>Expenditure of Grant</i>	23 943 728,98	7 050 436,55
1.1.6 Belanja Bantuan Sosial / <i>Expenditure for Social's Aid</i>	11 300,00	0,00
1.1.7 Belanja Bantuan Keuangan / <i>Expenditure for Finance</i>	0,00	0,00
<b>1.2. Belanja Modal/Capital Expenditures</b>	571 443 482,98	445 902 619,96
1.2.1 Belanja Tanah / <i>Expenditure for Land</i>	7 362 689,00	2 541 921,47
1.2.2 Belanja Peralatan dan Mesin / <i>Expenditure for Machine and Stuffs</i>	43 949 505,48	54 771 793,09
1.2.3 Belanja Gedung dan Bangunan / <i>Expenditure for Building</i>	92 938 404,73	57 415 701,90

Lanjutan Tabel/*Continued Table 2.4.2*

<b>Jenis Pendapatan Kind of Revenues</b>	<b>2021</b>	<b>2022*</b>
(1)	(2)	(3)
1.2.4 Belanja Jalan, Irigasi, dan Jaringan / <i>Expenditure for Roads and Networking</i>	409 418 841,90	325 488 635,66
1.2.5 Belanja Aset tetap lainnya / <i>The Other Asset</i>	17 774 041,88	5 684 567,84
1.2.6 Belanja Aset Lainnya / <i>The Other Asset</i>	0,00	0,00
<b>Belanja Tidak Terduga / <i>Non Budgeted Expenditure</i></b>	<b>88 729,50</b>	<b>0,00</b>
1.3.1 Transfer / <i>Transfer</i>	363 555 219,22	471 838 200,09
1.3.2 Bagi Hasil Pajak ke Kecamatan / <i>Tax share for Districts</i>	66 531 030,02	181 173 626,45
1.3.3 Bagi Hasil Retribusi ke Kecamatan / <i>Retribution share for districts</i>	0,00	0,00
1.3.4 Bagi Hasil Lainnya / <i>Other Share</i>	297 024 189,20	290 664 573,64
1.3.5 Bagi Dana Perimbangan Keuangan Pusat dan Daerah / <i>Financial balance fund for central and regional</i>	0,00	0,00
<b>Jumlah/Total</b>	<b>2 367 341 403,32</b>	<b>2 364 840 180,40</b>

Catatan/Note: \* Angka sementara/ *Preliminary figures*

Sumber/Source: Dinas Pendapatan, Pengelolaan Keuangan dan Aset Daerah Kabupaten Ogan Komering Ilir / *Income, Fund Management and Region Assets Services of Ogan Komering Ilir Regency*

**Tabel**  
**Table 2.4.3****Realisasi Anggaran Pendapatan dan Belanja Daerah  
Kabupaten Ogan Komering Ilir (Rupiah), 2022  
The Realization of Regional Budgeted Government  
Revenues in Regency of Ogan Komering Ilir (Rupiahs),  
2022**

<b>Uraian Details</b>	<b>Anggaran Budget (Rp)</b>	<b>Realisasi Realization (Rp)</b>
(1)	(2)	(3)
<b>1. PENDAPATAN / REVENUE</b>		
<b>1.1 Pendapatan Asli Daerah / Regional Income</b>	506 743 907 847,00	193 697 167 021,28
1.1.1 Pajak Daerah / Regional Tax	146 457 420 261,00	86 156 323 608,00
1.1.2 Retribusi Daerah / Regional Retribution Fee	8 049 600 000,00	9 384 506 814,00
1.1.3 Hasil Pengelolaan Kekayaan Daerah yang dipisahkan / Separated Regional's Treasure	10 568 778 438,00	10 568 778 437,67
1.1.4 Lain-lain Pendapatan Asli Daerah yang sah / Other Local Revenue	341 668 109 148,00	87 587 558 161,61
<b>1.2 Pendapatan Transfer / Transfer Revenue</b>	2 172 408 644 604,00	2 190 358 611 451,19
1.2.1 Bagi Hasil Pajak dan Bukan Pajak / Tax's Share and Non Tax	249 707 088 790,00	291 319 551 240,00
1.2.2 Dana Alokasi Umum / Central Allocation Fund's	967 657 461 000,00	965 334 565 499,00
1.2.3 Dana Alokasi Khusus / Special Allocation Fund's	421.935.227.000,00	383.688.460.288,00
1.2.4 Transfer Pemerintah Pusat / Central Government's Transfer	303 379 349 000,00	302 343 163 640,00
1.2.5 Transfer Pemerintah Propinsi/Provinces Government's Transfer	229 729 518 814,00	247 672 870 784,19
<b>1.3 Lain-lain Pendapatan yang sah / Other Legal Revenue</b>	15 880 538 000,00	15 880 538 000,00
<b>Jumlah Pendapatan / Total Revenue</b>	<b>2 695 033 090 451,00</b>	<b>2 399 936 316 472,47</b>

Lanjutan Tabel/Continued Table 2.4.3

Uraian Details	Anggaran Budget (Rp)	Realisasi Realization (Rp)
(1)	(4)	(5)
<b>2 BELANJA / EXPENDITURE</b>		
<b>2.1 Belanja Operasi / Operational Expenditure</b>	1 593 408 625 403,00	1 447 099 360 347,37
2.1.1 Belanja Pegawai / <i>Expenditure of Officers</i>	838 553 682 667,00	782 532 334 157,00
2.1.2 Belanja Barang dan Jasa/ <i>Expenditure of Goods</i>	743 133 431 760,00	657 516 589 636,37
2.1.3 Belanja Bunga/ <i>Expenditure of Interest</i>	0,00	0,00
2.1.4 Belanja Subsidi / <i>Expenditure of Subsidy</i>	0,00	0,00
2.1.5 Belanja Hibah / <i>Expenditure of Grant</i>	8 556 510 976,00	7 050 436 554,00
2.1.6 Belanja Bantuan Sosial / <i>Expenditure for Social's Aid</i>	3 165 000 000,00	0,00
2.1.7 Belanja Bantuan Keuangan/ <i>Expenditure for Finance</i>	0,00	
<b>2.2 Belanja Modal / Capital Expenditure</b>	623 326 319 082,00	445 902 619 957,02
2.2.1 Belanja Tanah / <i>Expenditure for Land</i>	6 994 358 999,00	2 541 921 472,00
2.2.2 Belanja Peralatan dan Mesin/ <i>Expenditure for Machibe and Stuffs</i>	63 913 926 216,00	54 771 793 085,02
2.2.3 Belanja Gedung dan Bangunan / <i>Expenditure for Building</i>	66 226 207 897,00	57 415 701 902,00
2.2.4 Belanja Jalan, Irigasi, dan Jaringan / <i>Expenditure for Roads and Networking</i>	479 936 135 516,00	325 488 635 661,00
2.2.5 Belanja Aset tetap lainnya / <i>The Other Asset</i>	6 255 690 454,00	5 684 567 837,00
2.2.6 Belanja Aset Lainnya / <i>The Other Asset</i>	0,00	0,00

Lanjutan Tabel/*Continued Table 2.4.3*

Uraian <i>Details</i>	Anggaran <i>Budget (Rp)</i>	Realisasi <i>Realization (Rp)</i>
(1)	(6)	(7)
2.3 Belanja Tidak Terduga / <i>Non Budgeted Expenditure</i>	8 787 080 392,00	0,00
<b>2.4 Transfer / <i>Transfer</i></b>	492 994 130 262,00	471 838 200 092,00
2.4.1 Bagi Hasil Pajak ke Kecamatan / <i>Tax share for Districts</i>	0,00	0,00
2.4.2 Bagi Hasil Retribusi ke Kecamatan / <i>Retribution share for districts</i>	0,00	0,00
2.4.3 Bagi Hasil Lainnya / <i>Other Share</i>	201 293 371 262,00	181 173 626 452,00
2.4.4 Bagi Dana Perimbangan Keuangan Pusat dan Daerah / <i>Financial balance fund for central and regional</i>	291 700 759 000,00	290 664 573 640,00
<b>Jumlah Pendapatan / <i>Total Revenue</i></b>	<b>2 718 516 155 139,00</b>	<b>2 364 840 180 396,39</b>

Catatan/Note: \* Angka sementara/ *Preliminary figures*

Sumber/Source: Dinas Pendapatan, Pengelolaan Keuangan dan Aset Daerah Kabupaten Ogan Komering Ilir / *Income, Fund Management and Region Assets Services of Ogan Komering Ilir Regency*

**Tabel 2.4.4**  
**Table**

**Jumlah Kegiatan, Penyediaan Dana dan Realisasi Pelaksanaan Kegiatan Pembangunan Anggaran Pendapatan Belanja Daerah Kabupaten Ogan Komering Ilir menurut Kecamatan, 2022**  
**Number of Activities, Available Fund and Realization of Regional Budget Implementation Programmes in Regency of Ogan Komering Ilir by Subdistricts, 2022**

Kecamatan Subdistrict	Jumlah Kegiatan Number of Activities	Penyediaan Dana (Rp) Availability of Fund (Rp)	Realisasi Realization	
			Dana / Fund	Fisik / Phsic (%)
(1)	(2)	(3)	(4)	(5)
Lempuing	16	2 477 602 995	2 273 484 853	100,00
Lempuing Jaya	18	2 201 349 922	2 127 711 041	100,00
Mesuji	11	2 453 857 297	2 277 998 335	100,00
Sungai Menang	16	1 890 803 338	1 765 189 608	100,00
Mesuji Makmur	13	2 185 401 618	1 948 862 633	100,00
Mesuji Raya	15	2 218 040 287	2 043 851 347	100,00
Tulung Selapan	20	3 889 179 756	2 773 931 270	100,00
Cengal	16	1 676 159 728	1 444 605 872	100,00
Pedamaran	18	1 874 588 786	1 670 067 759	100,00
Pedamaran Timur	12	1 451 917 860	1 319 465 703	100,00
Tanjung Lubuk	20	3 454 082 116	3 064 589 015	100,00
Teluk Gelam	11	2 093 084 953	1 780 873 588	100,00
Kota Kayu Agung	26	15 129 340 252	13 881 396 974	100,00
Sirah Pulau Padang	20	2 278 536 791	2 071 706 177	100,00
Jejawi	15	2 453 054 611	2 232 818 254	100,00
Pampangan	17	2 282 345 997	1 993 134 616	100,00
Pangkalan Lampam	18	1 852 433 489	1 684 997 226	100,00
Air Sugihan	18	2 213 805 188	2 059 628 247	100,00
<b>Ogan Komering Ilir</b>	<b>300</b>	<b>54.075.584.984,00</b>	<b>48.414.312.518,00</b>	<b>100,00</b>

Catatan/Note: \* Angka sementara/ Preliminary figures

Sumber/Source: Dinas Pendapatan, Pengelolaan Keuangan dan Aset Daerah Kabupaten Ogan Komering Ilir / Income, Fund Management and Region Assets Services of Ogan Komering Ilir Regency



**Tabel**  
**Table** 2.4.5

**Target dan Realisasi Penerimaan Pendapatan Daerah di Kabupaten Ogan Komering Ilir menurut Jenis Penerimaan (ribuan rupiah), 2021 – 2022**  
**Target and Realization of Regional Revenue in Regency of Ogan Komering Ilir by Type of Revenue (thousand rupiahs), 2021 – 2022**

Penerimaan Revenue	Target / Target	
	2021	2022*
(1)	(2)	(3)
<b>I. Pendapatan Asli Daerah Sendiri/ Original Region Income</b>	614 081 328,32	506 743 907,85
<b>1. Pajak Daerah / Local Taxes</b>	171 700 435,35	146 457 420,26
2. Retribusi Daerah/ Local Retribusi	15 703 360,00	8 049 600,00
3. Hasil Perusahaan Milik Daerah / Hasil Pengelolaan Kekayaan Daerah yang Dipisahkan / Local Establishments	8 709 040,44	10 568 778,44
4. Lain-lain PAD yang Sah / Other Local Revenue	417 968 492,53	341 668 109,15
<b>II. Pendapatan Transfer/ Transferred Income</b>	1 864 090 380,28	2 172 408 644,60
<b>III. Lain-lain Pendapatan Daerah yang Sah / Other Income</b>	148 029 944,39	15 880 538,00
<b>Jumlah / Total</b>	<b>2 626 201 652,99</b>	<b>2 695 033 090,45</b>

Lanjutan Tabel/*Continued Table 2.4.5*

Penerimaan <i>Revenue</i>	Realisasi / <i>Realization</i>	
	2021	2022*
(1)	(4)	(5)
<b>I. Pendapatan Asli Daerah Sendiri/ <i>Original Region Income</i></b>	156 736 616,10	193 697 167,02
<b>1. Pajak Daerah / <i>Local Taxes</i></b>	65 777 984,00	86 156 323,61
2. Retribusi Daerah/ <i>Local Retribusi</i>	4 483 416,71	9 384 506,81
3. Hasil Perusahaan Milik Daerah / Hasil Pengelolaan Kekayaan Daerah yang Dipisahkan / <i>Local Establishments</i>	9 671 570,38	10 568 778,44
4. Lain-lain PAD yang Sah / <i>Other Local Revenue</i>	76 803 645,01	87 587 558,16
<b>II. Pendapatan Transfer/ <i>Transferred Income</i></b>	1 965 343 414,50	2 190 358 611,45
<b>III. Lain-lain Pendapatan Daerah yang Sah / <i>Other Income</i></b>	108 162 124,23	15 880 538,00
<b>Jumlah /<i>Total</i></b>	<b>2 230 242 154,83</b>	<b>2 399 936 316,47</b>

Catatan/*Note*: \* Angka sementara/ *Preliminary figures*

Sumber/*Source*: Dinas Pendapatan, Pengelolaan Keuangan dan Aset Daerah Kabupaten Ogan Komering Ilir / *Income, Fund Management and Region Assets Services of Ogan Komering Ilir Regency*

**Tabel 2.4.6** Target dan Realisasi Penerimaan Dana Alokasi Umum dan Dana Alokasi Khusus Kabupaten Ogan Komering Ilir (rupiah), 2020-2022  
**Table** Aim and Realization of revenues General Allocate Fund and Special Allocate Fund Regency of Ogan Komering Ilir (rupiahs), 2020-2022

Penerimaan Revenue	Target / Target		
	2020	2021	2022*
(1)	(2)	(3)	(4)
Dana Alokasi Umum/ General Allocate Fund	978 571 504 000,00	966 478 190 000,00	967 657 461 000,00
Dana Alokasi Khusus / Special Allocate Fund	262 148 051 000,00	316 117 106 000,00	421 935 227 000,00

Lanjutan Tabel/*Continued Table* 2.4.6

Penerimaan <i>Revenue</i>	Realisasi / <i>Realization</i>		
	2020	2021	2022*
(1)	(5)	(6)	(7)
Dana Alokasi Umum/ <i>General Allocate Fund</i>	969 636 496 000,00	966 478 190 000,00	965 334 565 499,00
Dana Alokasi Khusus / <i>Special Allocate Fund</i>	256 046 965 068,00	305 586 639 364,00	383 688 460 288,00

Catatan/*Note*: \* Angka sementara/ *Preliminary figures*

Sumber/*Source*: Dinas Pendapatan, Pengelolaan Keuangan dan Aset Daerah Kabupaten Ogan Komering Ilir / *Income, Fund Management and Region Assets Services of Ogan Komering Ilir Regency*

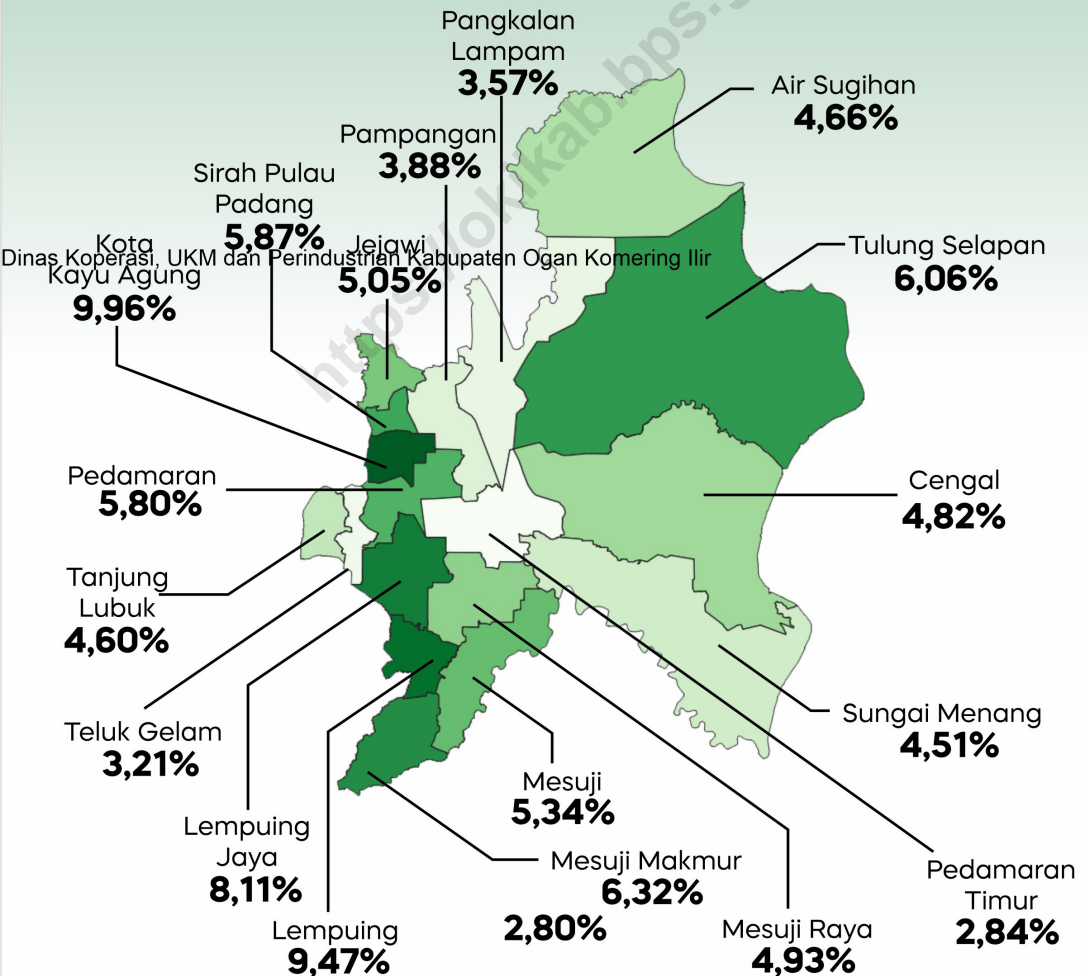
# 3

## PENDUDUK DAN KETENAGAKERJAAN

### Population and Employment

#### Persentase Jumlah Penduduk menurut Kecamatan

dengan Jumlah penduduk Kabupaten Ogan Komering Ilir sebesar  
**776690 ribu jiwa**



Sumber: Bagian Pemerintahan Daerah Kabupaten Ogan Komering Ilir

<https://lokikab.bps.go.id>

**PENJELASAN TEKNIS**

1. Salah satu sumber data kependudukan adalah sensus penduduk yang dilaksanakan setiap sepuluh tahun sekali. Sensus penduduk telah dilaksanakan sebanyak tujuh kali sejak Indonesia merdeka, yaitu tahun 1961, 1971, 1980, 1990, 2000, 2010, dan 2020.

Keenam sensus penduduk sebelumnya dilaksanakan dengan menggunakan metode tradisional, yaitu mencatat setiap penduduk dari rumah ke rumah. Pertama kalinya dalam sejarah sensus penduduk di Indonesia, Sensus Penduduk 2020 (SP2020) menggunakan metode kombinasi yaitu dengan memanfaatkan data Administrasi Kependudukan (Admuduk) dari Direktorat Jenderal Kependudukan dan Pencatatan Sipil (Ditjen Dukcapil) Kementerian Dalam Negeri (Kemendagri) sebagai data dasar pelaksanaan SP2020. Hal ini dirancang dan dilaksanakan sebagai upaya untuk mewujudkan "SATU DATA KEPENDUDUKAN INDONESIA".

SP2020 mencakup seluruh penduduk yang tinggal di wilayah teritorial Indonesia, mencakup Warga Negara Indonesia (WNI) dan Warga Negara Asing (WNA) yang telah menetap atau

**TECHNICAL NOTES**

1. *One of the sources of demographic data is population census, which is conducted every ten years. Population Census has been conducted seven times since Indonesia's independence: 1961, 1971, 1980, 1990, 2000, 2010, and 2020.*

*The previous six population censuses were carried out using the traditional method, canvassing each person door-to-door. For the first time in the history of the population census in Indonesia, the 2020 Population Census (PC2020) used a combined method, that is utilizing Population Administration data managed by the Directorate General of Population and Civil Registration of the Ministry of Home Affairs as the basic data for the population census. This is designed and implemented as an effort to realize "ONE INDONESIAN POPULATION DATA".*

*PC2020 covered all residents who live in Indonesia's territory, including Indonesian citizens (WNI) and foreign citizens (WNA) who have stayed or plan to stay in Indonesian territory for at least one year. The*

berencana menetap di wilayah Indonesia selama minimal satu tahun. WNI yang dicakup juga termasuk mereka yang berada di luar negeri, yaitu Anggota Korps Diplomatik Republik Indonesia beserta keluarganya di luar negeri dan Anggota TNI/POLRI beserta keluarganya yang sedang melakukan misi perdamaian di luar negeri.

Untuk tahun yang tidak dilaksanakan sensus penduduk, data kependudukan diperoleh dari hasil proyeksi penduduk. Proyeksi penduduk merupakan suatu perhitungan ilmiah yang didasarkan pada asumsi dari komponen-komponen perubahan penduduk, yaitu kelahiran, kematian, dan migrasi (migrasi internasional dan migrasi risen antar provinsi). Proyeksi penduduk interim 2020-2023 dihitung menggunakan data dasar penduduk hasil perapihan umur dari data Administrasi Kependudukan dan SP2020 dengan menggunakan asumsi Angka Kelahiran Total sejak tahun 2020 konstan 2,1 (sesuai Proyeksi Survei Penduduk antar Sensus (SUPAS) 2015-2045), Angka Kematian Bayi (AKB) meneruskan hasil Proyeksi SUPAS 2015-2045, dan pola migrasi 2020 sama dengan pola migrasi hasil SUPAS 2015.

*Indonesian citizens who are covered also include those who are abroad, namely members of the Diplomatic Corps of the Republic of Indonesia and their families abroad and members of the TNI/POLRI and their families who are carrying out Peacekeeping Missions abroad.*

*For the periods besides the census year, population projection is applied to estimate population for those years. The population projection is an estimation based on the demographic components, such as birth, death, and migration (international migration and recent migration). The interim population projection for 2020-2023 is calculated from the single age smoothed combined from Population Administration Data and the 2020 Population Census. It uses the assumption that the Total Fertility Rate (TFR) since 2020 is constant at 2.1 (according to the population projection of 2015-2045 Intercensal Population Survey (SUPAS)), Infant Mortality Rate (IMR) continues the results of the 2015-2045 SUPAS Projection, and the 2020 migration pattern is the same as the pattern of migration in SUPAS2015 results.*



Dalam publikasi ini, data yang disajikan merupakan hasil SP2020 (September), dan hasil proyeksi penduduk interim 2020-2023 (pertengahan tahun/Juni).

*The data presented in this publication are the PC2020 results (September) and the result of interim population projection 2020-2023 (midyear/June).*

2. Penduduk Indonesia adalah semua orang yang berdomisili di wilayah teritorial Indonesia, mencakup Warga Negara Indonesia (WNI) dan Warga Negara Asing (WNA) yang telah menetap selama satu tahun atau lebih atau berencana menetap di wilayah Indonesia selama minimal satu tahun. Pada sensus sebelumnya referensi waktu dalam konsep kependudukan adalah enam bulan. Perubahan ini didasari oleh UU No. 24 Tahun 2013 tentang Perubahan atas UU No. 23 Tahun 2006 tentang Administrasi Kependudukan pada Pasal 15.
  3. Laju pertumbuhan penduduk per tahun adalah angka yang menunjukkan rata-rata tingkat penambahan penduduk per tahun dalam jangka waktu tertentu. Angka ini dinyatakan sebagai persentase dari penduduk dasar. Metode penghitungan laju pertumbuhan penduduk yang digunakan oleh BPS adalah metode geometrik.
  4. Kepadatan penduduk adalah ukuran persebaran penduduk yang menunjukkan jumlah penduduk untuk setiap kilometer
2. *The population of Indonesia are all people who live in Indonesia's territory, including Indonesian citizens and foreign citizens who have lived for one year or more or plan to stay in Indonesia territory for at least one year. In the previous census the time reference in the population concept was six months. This change is based on Law no.24 of 2013 concerning Amendments to Law no. 23 of 2006 concerning Population Administration in Article 15.*
  3. *Annual population growth rate is a number that shows the average rate of population growth per year in a certain period. This rate is a percentage of the basic population. The method used by Statistics Indonesia is the geometric method.*
  4. *Population density is a measure of the distribution of the population which shows the total population for each square kilometer of area.*

persegi luas wilayah.

5. Rasio jenis kelamin adalah perbandingan antara jumlah penduduk laki-laki dan jumlah penduduk perempuan pada suatu daerah dan waktu tertentu, yang biasanya dinyatakan dalam banyaknya penduduk laki-laki per 100 perempuan.
  6. Distribusi penduduk adalah pola persebaran penduduk di suatu wilayah, baik berdasarkan batas-batas geografis maupun berdasarkan batas-batas administrasi pemerintahan.
  7. Komposisi penduduk adalah pola persebaran penduduk menurut karakteristiknya, contoh: penduduk menurut kelompok umur, penduduk menurut jenis kelamin.
  8. Penduduk usia kerja adalah penduduk yang berumur 15 tahun ke atas.
  9. Angkatan kerja adalah penduduk usia kerja (15 tahun ke atas) yang bekerja, punya pekerjaan namun sementara tidak bekerja, dan pengangguran.
  10. Bekerja adalah kegiatan ekonomi yang dilakukan oleh seseorang dengan maksud memperoleh atau membantu memperoleh pendapatan atau keuntungan dan
5. *Sex ratio is the ratio between total male population and female population in a certain area and at a certain time, which is usually stated in the number of male residents per 100 females*
  6. *Population distribution is the pattern of population distribution in an area, either by geographic boundaries or by government administrative boundaries.*
  7. *Population compotition is the pattern of population distribution by its characteristics, example: population by age group, population by sex.*
  8. *Working age population is persons of 15 years and over.*
  9. *Labor force or economically active are persons of 15 years and over, who in the previous week were working, temporarily absent from work but having jobs, and unemployment.*
  10. *Working is economic activity conducted by a person and intended to earn income by doing work or helping to do work at least one hour continuously during the reference*

lamanya bekerja paling sedikit 1 jam secara terus menerus dalam seminggu yang lalu (termasuk pekerja keluarga tanpa upah yang membantu dalam suatu usaha/ kegiatan ekonomi).

*week (including unpaid family worker/s for any economic activity).*

11. Jumlah jam kerja seluruhnya adalah jumlah jam kerja yang digunakan untuk bekerja (tidak termasuk jam kerja istirahat resmi dan jam kerja yang digunakan untuk hal-hal di luar pekerjaan).

*11. Total working hours is the total hours spent by an employee to perform all jobs (excluding the time used for other activities which are not classified as work).*

12. Lapangan usaha adalah bidang kegiatan dari pekerjaan/tempat bekerja di mana seseorang bekerja. Klasifikasi lapangan usaha mengikuti Klasifikasi Baku Lapangan Usaha Indonesia (KBLI) dalam 1 digit.

*12. Industry is field of a person's activity or establishment. The classification of industries follows the Indonesia Standard Industrial Classification (KBLI) in one digit.*

13. Status pekerjaan adalah kedudukan seseorang dalam unit usaha/ kegiatan dalam melakukan pekerjaan.

*13. Employment status is the status of a person at his place of work or establishment where he was employed.*

14. Berusaha sendiri tanpa dibantu orang lain adalah bekerja atau berusaha dengan menanggung risiko secara ekonomis, yaitu dengan tidak kembalinya ongkos produksi yang telah dikeluarkan dalam rangka usahanya tersebut, serta tidak menggunakan pekerja dibayar maupun pekerja tak dibayar, termasuk yang sifat pekerjaannya memerlukan teknologi atau keahlian khusus. 14. Berusaha dibantu buruh tidak

*14. Own-account worker is a person who works at his own risk without assisted by paid per mount worker or unpaid worker include technical job or skill job. Employer assisted by temporary workers/unpaid worker is a person who works at his own risk and assisted by temporary worker/ unpaid worker.*

tetap/buruh tidak dibayar adalah bekerja atau berusaha atas risiko sendiri, dan menggunakan buruh/pekerja tak dibayar dan atau buruh/pekerja tidak tetap.

15. Berusaha dibantu buruh tetap/buruh dibayar adalah berusaha atas risiko sendiri dan mempekerjakan paling sedikit satu orang buruh/pekerja tetap yang dibayar.
  16. Buruh/karyawan/pegawai adalah seseorang yang bekerja pada orang lain atau instansi/kantor/perusahaan secara tetap dengan menerima upah/gaji baik berupa uang maupun barang. Buruh yang tidak mempunyai majikan tetap, tidak digolongkan sebagai buruh/karyawan, tetapi sebagai pekerja bebas. Seseorang dianggap memiliki majikan tetap jika memiliki 1 (satu) majikan (orang/rumah tangga) yang sama dalam sebulan terakhir, khusus pada sektor bangunan batasannya tiga bulan. Apabila majikannya instansi/lembaga, boleh lebih dari satu.
  17. Pekerja bebas adalah seseorang yang bekerja pada orang lain/majikan/institusi yang tidak tetap (lebih dari 1 majikan dalam sebulan terakhir) di usaha pertanian baik berupa usaha rumah tangga maupun bukan usaha rumah
15. *Employer assisted by permanent workers/paid workers is a person who does his business at her/his own risk at least one assisted by paid permanent worker.*
  16. *Employee is a person who work permanently for other people or institution/office/company and gains some money/cash or goods as wage/salary. Labor who have no permanent employer is not categorized as a laborer/worker/employee but casual worker. A laborers in general is considered to have a permanent employer if he has the same employer during the past month, particularly for building construction sector is 3 months. If the employer is an institution, more than 1 (one) employer is allowed.*
  17. *Casual employee is a person who does not work permanently for other people/employer/institution (more than 1 employer during the last 1 month) in agricultural sector, either home industry or not home industry, or in non-agricultural sector based*

tangga, ataupun di nonpertanian atas dasar balas jasa dengan menerima upah atau imbalan baik berupa uang maupun barang, dan baik dengan sistem pembayaran harian maupun borongan.

*on remuneration paid with money or goods, and based on daily or contact payment system.*

18. Pekerja tak dibayar adalah seseorang yang bekerja membantu usaha untuk memperoleh penghasilan/keuntungan yang dilakukan oleh salah seorang anggota rumah tangga atau bukan anggota rumah tangga tanpa mendapat upah/gaji baik berupa uang maupun barang.

*18. Unpaid worker is a person who intended to work without pay either with money or good, in an establishment run by other members of the family, relative or neighbour.*

<https://lokikab.bps.go.id>

**ULASAN****DESCRIPTION****Kependudukan**

Pada tahun 2022, penduduk Kabupaten Ogan Komering Ilir berdasarkan data dari Hasil Proyeksi Penduduk Interim 2020-2023 (Pertengahan tahun/Juni), sebanyak 776.690 jiwa yang terdiri atas 399.620 jiwa penduduk laki-laki dan 377.070 jiwa penduduk perempuan.

Dibandingkan dengan jumlah penduduk tahun 2021 hasil proyeksi Sensus Penduduk 2020 (SP2020), penduduk Kabupaten Ogan Komering Ilir mengalami pertumbuhan sebesar 0,51 persen. Sementara itu besarnya angka rasio jenis kelamin tahun 2022 penduduk laki-laki terhadap penduduk perempuan sebesar 106.

Kepadatan penduduk di Kabupaten Ogan Komering Ilir tahun 2022 mencapai 46 jiwa/km<sup>2</sup>. Kepadatan penduduk di 18 kecamatan cukup beragam dengan kepadatan penduduk tertinggi terletak di Kecamatan Sirah Pulau Padang dengan kepadatan sebesar 414 jiwa/km<sup>2</sup> dan terendah di Kecamatan Tulung Selapan sebesar 11 jiwa/km<sup>2</sup>.

**Ketenagakerjaan**

Jumlah Pencari Kerja Terdaftar di Kabupaten Ogan Komering Ilir pada Dinas Tenaga Kerja dan Transmigrasi Kabupaten Ogan Komering Ilir pada tahun 2022 sebesar 678 pekerja.

**Population**

*In 2022, Ogan Komering Ilir population based population data from the result of Interim Population Projection 2020-2023 (mid year/June) were 772.742 people consisting of 397.824 inhabitants of the male and 374.919 female population people.*

*Compared to the 2021 population projection results from the 2020 Population Census (SP2020), the population of Ogan Komering Ilir Regency has grown by 0.51 percent. Meanwhile, the sex ratio in 2022 will be 106 for the male population to the female population.*

*Population density of Ogan Komering Ilir Regency in 2022 reached 46 people/km<sup>2</sup>. Population density in 18 subdistricts are quite diverse with the highest population density of subdistrict is located in the Sirah Pulau Padang Subdistrict with the number of density are 414 people/km<sup>2</sup> and the lowest in Tulung Selapan Subdistrict with 11 people/km<sup>2</sup>.*

**Employment**

*Number of Job Seekers Registered in Ogan Komering Ilir in Employment and Transmigration Office of Ogan Komering Ilir Regency 2022 were 678 employee.*

Sementara itu menurut sektor lapangan usaha, sektor Pertanian merupakan sektor yang memiliki jumlah pekerja terbanyak di tahun 2022 yaitu sebesar 65,64 persen atau 274.263 pekerja.

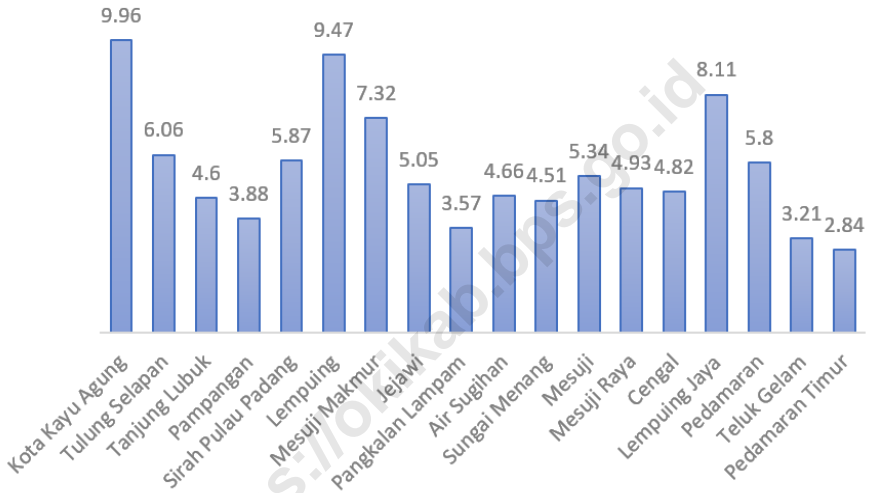
Pada tahun 2022 jumlah angkatan kerja di Kabupaten Ogan Komering Ilir sebanyak 434.092 orang. Perkembangan jumlah angkatan kerja mengalami peningkatan dari tahun 2020 dan 2021. Sementara untuk tingkat pengangguran Kabupaten Ogan Komering Ilir pada tahun 2022 sebesar 3,75 persen, meningkat dibandingkan dengan tahun 2021 yang sebesar 3,01 persen. Angka pengangguran ini dihitung dengan mendefinisikan menganggur sebagai mencari pekerjaan, mempersiapkan usaha, merasa tidak mungkin mendapat pekerjaan dan sudah mendapat pekerjaan tetapi belum mulai bekerja.

*Meanwhile, according to the field of business sectoral, Agriculture is a sector that has the highest number in the year 2022 the amount of labor absorbed in this field about 65,64 percent or 274.263 workers.*

*In year 2022, the number of labour force of Ogan Komering Ilir was 434.092 people. Generally, the growth of labour force in 2020 and 2021 showed an increasing. While for the unemployment rate of Ogan Komering Ilir in 2022 reached 3,75 percent, increased compared to 2021 were 3,01 percent. This figure was obtained by defining unemployment as people who are looking for a job, starting a new business, unable to get a job or who already having a job but still not starting yet.*

**Gambar 3.1**  
**Figures**

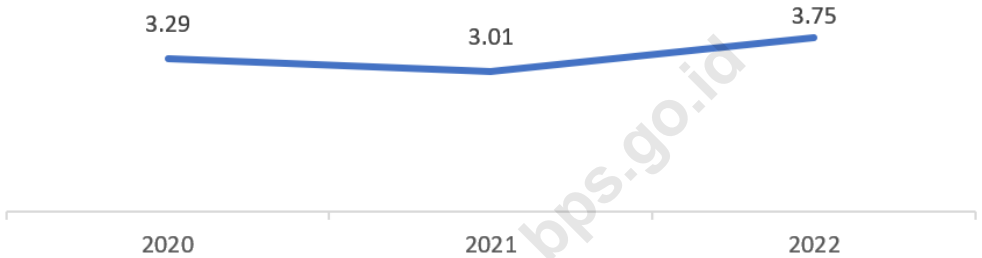
**Persentase Jumlah Penduduk Menurut Kecamatan di Kabupaten Ogan Komering Ilir, 2022**  
**Percentage of Population by Subdistrict in Ogan Komering Ilir Regency, 2022**



Sumber/Source: Hasil Proyeksi Penduduk Interim 2021–2023 (Pertengahan tahun/Juni)/The result of Interim Population Projection 2021–2023 (mid year/June)



**Gambar 3.2** Tingkat Pengangguran Terbuka (TPT) di Kabupaten Ogan Komering Ilir, 2020-2022  
**Figures** **Unemployment Rate (UR) in Ogan Komering Ilir Regency, 2020-2022**



Sumber/Source: BPS, Survei Angkatan Kerja Nasional (Sakernas) Agustus/BPS-Statistics Indonesia, August National Labor Force Survey

### 3.1 PENDUDUK POPULATION

**Tabel 3.1.1** Penduduk, Laju Pertumbuhan Penduduk, Distribusi Persentase Penduduk, Kepadatan Penduduk, Rasio Jenis Kelamin Penduduk Menurut Kecamatan di Kabupaten Ogan Komering Ilir, 2022  
*Population, Population Growth Rate, Percentage Distribution of Population, Population Density, and Population Sex Ratio by Subdistrictz in Ogan Komering Ilir Regency, 2022*

Kecamatan Subdistrict	Penduduk (ribu) Population (thousand)	Laju Pertumbuhan Penduduk per Tahun 2021–2022 (%) Annual Population Growth Rate 2021–2022 (%)
(1)	(2)	(3)
Lempuing	73,361	0,28
Lempuing Jaya	62,871	0,30
Mesuji	41,458	0,41
Sungai Menang	34,868	0,09
Mesuji Makmur	56,845	0,49
Mesuji Raya	38,264	0,52
Tulung Selapan	47,2	0,72
Cengal	37,263	0,09
Pedamaran	45,079	0,63
Pedamaran Timur	22,057	0,47
Tanjung Lubuk	35,712	0,54
Teluk Gelam	24,996	0,62
Kota Kayu Agung	77,97	1,34
Sirah Pulau Padang	45,608	0,53
Jejawi	39,09	0,09
Pampangan	30,136	0,47
Pangkalan Lampam	27,661	0,38
Air Sugihan	36,251	0,65
<b>Ogan Komering Ilir</b>	<b>776,69</b>	<b>0,51</b>

Lanjutan Tabel/Continued Table 3.1.1

Kecamatan Subdistrict	Persentase Penduduk Percentage of Total Population	Kepadatan Penduduk per km <sup>2</sup> Population Density per sq.km
(1)	(4)	(5)
Lempuing	9,45	248,28
Lempuing Jaya	8,09	124,08
Mesuji	5,34	63,53
Sungai Menang	4,49	17,50
Mesuji Makmur	7,32	118,75
Mesuji Raya	4,93	71,86
Tulung Selapan	6,08	10,53
Cengal	4,80	14,16
Pedamaran	5,80	117,59
Pedamaran Timur	2,84	32,85
Tanjung Lubuk	4,60	162,41
Teluk Gelam	3,22	152,41
Kota Kayu Agung	10,04	347,61
Sirah Pulau Padang	5,87	413,80
Jejawi	5,03	172,19
Pampangan	3,88	62,58
Pangkalan Lampam	3,56	25,35
Air Sugihan	4,67	18,80
<b>Nama Kabupaten/Kota</b>	<b>100,00</b>	<b>45,50</b>

Lanjutan Tabel/*Continued Table* 3.1.1

Kecamatan <i>Subdistrict</i>	Rasio Jenis Kelamin Penduduk <i>Population Sex Ratio</i>
(1)	(6)
Lempuing	106
Lempuing Jaya	109
Mesuji	106
Sungai Menang	110
Mesuji Makmur	107
Mesuji Raya	107
Tulang Selapan	106
Cengal	108
Pedamaran	103
Pedamaran Timur	106
Tanjung Lubuk	103
Teluk Gelam	106
Kota Kayu Agung	104
Sirah Pulau Padang	104
Jejawi	106
Pampangan	100
Pangkalan Lampam	102
Air Sugihan	115
<b>Ogan Komering Ilir</b>	<b>106</b>

Catatan/*Note*:

<sup>1</sup> Hasil Sensus Penduduk (SP) 2020 (September)/*The Result of 2020 Population Census (September)*

<sup>2</sup> Hasil Proyeksi Penduduk Interim 2020–2023 (Pertengahan tahun/Juni)/*The result of Interim Population Projection 2020–2023 (mid year/June)*

<sup>3</sup> Laju pertumbuhan penduduk dihitung berdasarkan penduduk tahun 2010 (Mei) dibandingkan dengan penduduk tahun 2021 (September)/ *The growth rate refers to the change of the population in 2010 (May) to the population in 2021 (September)*

<sup>4</sup> Laju pertumbuhan penduduk dihitung berdasarkan penduduk tahun 2021 dibandingkan dengan penduduk tahun 2022 (Juni)/ *The growth rate refers to the change of the population in 2021 to the population in 2022 (June)*

<sup>5</sup> Bagian Pemerintahan Daerah Kabupaten Ogan Komering Ilir / *Supporting Office of Village Community of Ogan Komering Ilir Regency*

Sumber/*Source*:

BPS dan Bagian Pemerintahan Daerah Kabupaten Ogan Komering Ilir Kabupaten Ogan Komering Ilir/*BPS-Statistics Indonesia and Supporting Office of Village Community of Ogan Komering Ilir Regency*

**Tabel** 3.1.2 **Jumlah Penduduk Menurut Kelompok Umur dan Jenis Kelamin di Kabupaten Ogan Komering Ilir, 2022**  
**Table** *Population by Age Group and Sex in Ogan Komering Ilir Regency, 2022*

Kelompok Umur Age Group	Jenis Kelamin/Sex		
	Laki-Laki Male	Perempuan Female	Jumlah Total
(1)	(2)	(3)	(4)
0–4	30 697	29 397	60 094
5–9	36 508	35 026	71 534
10–14	36 381	34 142	70 523
15–19	32 725	30 086	62 811
20–24	32 480	30 229	62 709
25–29	32 656	32 003	64 659
30–34	31 428	30 340	61 768
35–39	30 573	30 006	60 579
40–44	29 927	28 628	58 555
45–49	28 368	26 244	54 612
50–54	24 191	21 819	46 010
55–59	18 860	17 246	36 106
60–64	13 638	12 382	26 020
65–69	9 881	8 950	18 831
70–74	6 519	6 008	12 527
75+	4 788	4 564	9 352
<b>Ogan Komering Ilir</b>	<b>399 620</b>	<b>377 070</b>	<b>776 690</b>

Catatan/Note: Hasil Proyeksi Penduduk Interim 2020–2023 (Pertengahan tahun/Juni)/ *The result of Interim Population Projection 2020–2023 (mid year/June)*

Sumber/Source: BPS/ *BPS-Statistics Indonesia*

### 3.2 KETENAGAKERJAAN EMPLOYMENT

**Tabel 3.2.1** Jumlah Penduduk Berumur 15 Tahun ke Atas Menurut Jenis Kegiatan Selama Seminggu yang Lalu dan Jenis Kelamin di Kabupaten Ogan Komering Ilir, 2022  
*Population Aged 15 Years and Over by Type of Activity During The Previous Week and Sex in Ogan Komering Ilir Regency in Ogan Komering Ilir Regency, 2022*

Kegiatan Utama <i>Main Activity</i>	Jenis Kelamin/Sex		
	Laki-Laki <i>Male</i>	Perempuan <i>Female</i>	L + P <i>M + F</i>
(1)	(2)	(3)	(4)
<b>I. Angkatan Kerja/<i>Economically Active</i></b>	<b>278 082</b>	<b>156 010</b>	<b>434 092</b>
1. Bekerja/ <i>Working</i>	271 425	146 404	417 829
2. Pengangguran Terbuka/ <i>Unemployment</i>	6 657	9 606	16 263
<b>II. Bukan Angkatan Kerja/<i>Not Economically Active</i></b>	<b>44 137</b>	<b>152 801</b>	<b>196 938</b>
1. Sekolah/ <i>Attending School</i>	19 363	23 376	42 739
2. Mengurus Rumah Tangga/ <i>Housekeeping</i>	10 788	123 248	134 036
3. Lainnya/ <i>Others</i>	13 986	6 177	20 163
<b>Jumlah/<i>Total</i></b>	<b>322 219</b>	<b>308 811</b>	<b>631 030</b>

Sumber/*Source*: BPS, Survei Angkatan Kerja Nasional (Sakernas) Agustus/BPS-Statistics Indonesia, August National Labor Force Survey

**Tabel**  
**Table** 3.2.2

**Penduduk Berumur 15 Tahun ke Atas Menurut Pendidikan Tertinggi yang Ditamatkan dan Jenis Kegiatan Selama Seminggu yang Lalu di Kabupaten Ogan Komering Ilir, 2022**

*Population 15 Years of Age and Over by Educational Attainment and Type of Activity During the Previous Week in Ogan Komering Ilir Regency, 2022*

Pendidikan Tertinggi yang Ditamatkan <sup>1</sup> Educational Attainment <sup>1</sup>	Angkatan Kerja/Economically Active			Persentase Bekerja terhadap Angkatan Kerja Percentage of Working to Economically Active
	Bekerja Working	Pengangguran <sup>2</sup> Unemployment <sup>2</sup>	Jumlah Angkatan Kerja Total of Economically Active	
(1)	(2)	(3)	(4)	(5)
0	235 924	2 036	237 960	99,14
1	77 658	1 796	79 454	97,74
2	84 954	11 351	96 305	88,21
3	19 293	1 080	20 373	94,70
<b>Jumlah/Total</b>	<b>417 829</b>	<b>16 263</b>	<b>434 092</b>	<b>96,25</b>

Lanjutan Tabel/*Continued Table* 3.2.2

<b>Pendidikan Tertinggi yang Ditamatkan <sup>1</sup></b> <i>Educational Attainment <sup>1</sup></i>	<b>Bukan Angkatan Kerja</b> <i>Not Economically Active</i>	<b>Jumlah Total</b>	<b>Persentase Angkatan Kerja terhadap Penduduk Usia Kerja</b> <i>Percentage of Economically Active to Working Age Population</i>
(1)	(6)	(7)	(8)
0	96 732	334 692	71,10
1	58 832	138 286	57,46
2	37 806	134 111	71,81
3	3 568	23 941	85,10
<b>Jumlah/Total</b>	<b>196 938</b>	<b>631 030</b>	<b>68,79</b>

Catatan/Note: <sup>1</sup> 0. ≤ Sekolah Dasar (SD)/≤ *Primary School*  
 1. Sekolah Menengah Pertama/*Junior High School*  
 2. Sekolah Menengah Atas/*Senior High School*  
 3. Perguruan Tinggi/*Collage*

<sup>2</sup> 1. Mencari pekerjaan/*Looking for work*  
 2. Mempersiapkan usaha/*Establishing a new business/firm*  
 3. Merasa tidak mungkin mendapat pekerjaan/*Feeling hopeless in looking for work (discouraged job seekers*  
 4. Sudah punya pekerjaan tetapi belum mulai bekerja/*Having job already but not starting to work yet*

Sumber/Source: BPS, Survei Angkatan Kerja Nasional (Sakernas) Agustus/BPS-Statistics Indonesia, August National Labor Force Survey



**Tabel** 3.2.3  
**Table**

**Penduduk Berumur 15 Tahun Ke Atas yang Bekerja Selama Seminggu yang Lalu Menurut Status Pekerjaan Utama dan Jenis Kelamin di Kabupaten Ogan Komering Ilir, 2022**  
*Population 15 Years of Age and Over who Worked During The Previous Week by Main Employment Status and Sex in Ogan Komering Ilir Regency, 2022*

<b>Status Pekerjaan Utama</b> <i>Main Employment Status</i>	<b>Laki-Laki</b> <i>Male</i>	<b>Perempuan</b> <i>Female</i>	<b>Jumlah</b> <i>Total</i>
(1)	(2)	(3)	(4)
Berusaha sendiri <i>Own account worker</i>	91 379	36 899	128 278
Berusaha dibantu buruh tidak tetap/buruh tidak dibayar <i>Employer assisted by temporary worker/unpaid worker</i>	53 282	12 360	65 642
Berusaha dibantu buruh tetap/buruh dibayar <i>Employer assisted by permanent worker/paid worker</i>	8 601	3 181	11 782
Buruh/Karyawan/Pegawai/ <i>Employee</i>	81 084	26 536	107 620
Pekerja bebas <i>Casual worker</i>	12 283	729	13 580
Pekerja keluarga/tak dibayar <i>Family worker/unpaid worker</i>	24 796	66 699	90 927
<b>Jumlah/Total</b>	<b>271 425</b>	<b>146 404</b>	<b>417 829</b>

Sumber/Source: BPS, Survei Angkatan Kerja Nasional (Sakernas) Agustus/BPS-Statistics Indonesia, August National Labor Force Survey

**Tabel 3.2.4** Jumlah Pencari Kerja Terdaftar Menurut Kecamatan dan Jenis Kelamin di Kabupaten Ogan Komering Ilir, 2022  
**Table** Number of Registered Job Applicants by Subdistrict and Sex in Ogan Komering Ilir Regency, 2022

Kecamatan Subdistrict	Laki-Laki Male	Perempuan Female	Jumlah Total
(1)	(2)	(3)	(4)
Lempuing	23	28	51
Lempuing Jaya	13	5	18
Mesuji	10	10	20
Sungai Menang	2	3	5
Mesuji Makmur	19	14	33
Mesuji Raya	9	4	13
Tulung Selapan	3	3	6
Cengal	2	-	2
Pedamaran	9	24	33
Pedamaran Timur	2	2	4
Tanjung Lubuk	46	39	85
Teluk Gelam	55	57	112
Kota Kayu Agung	64	59	123
Sirah Pulau Padang	54	70	124
Jejawi	9	18	27
Pampangan	4	6	10
Pangkalan Lampam	5	2	7
Air Sugihan	3	2	5
<b>Ogan Komering Ilir</b>	<b>332</b>	<b>346</b>	<b>678</b>

Sumber/Source: Dinas Tenaga Kerja dan Transmigrasi Kabupaten Ogan Komering Ilir / Man Power and Transmigration Services of Ogan Komering Ilir Regency

**Tabel 3.2.5** Jumlah Penduduk Berumur 15 Tahun ke Atas Menurut Lapangan Pekerjaan Utama di Kabupaten Ogan Komering Ilir, 2021-2022  
**Table** Population Aged 15 Years and Over by Main Industry in Ogan Komering Ilir Regency, 2021-2022

Lapangan Pekerjaan Utama Main Industry	2021	2022
(1)	(2)	(3)
Pertanian/Agriculture	260 875	274 263
Industri Pengolahan/Manufacturing Industry	42 732	24 664
Jasa/Services	116 676	118 902
<b>Jumlah/Total</b>	<b>420 283</b>	<b>417 829</b>

Catatan/Notes : Menurut proyeksi penduduk SUPAS 2015

Sumber/Source: BPS, Survei Angkatan Kerja Nasional (Sakernas) Agustus/BPS-Statistics Indonesia, August National Labor Force Survey

**Tabel 3.2.6** Tingkat Pengangguran Terbuka (TPT) dan Tingkat Partisipasi Angkatan Kerja (TPAK) Kabupaten Ogan Komering Ilir, 2020-2022  
**Table** *Unemployment Rate (UR) and Labor Force Participation Rate (LFPR) in Ogan Komering Ilir Regency, 2020-2022*

Indikator <i>Indicator</i>	2020 <sup>1</sup>	2021	2022
(1)	(2)	(3)	(4)
<b>TPT/ UR</b>	<b>3,29</b>	<b>3,01</b>	<b>3,75</b>
Laki laki / <i>Male</i>	3,84	3,20	2,39
Perempuan / <i>Female</i>	2,46	2,69	6,16
<b>TPAK / LFPR</b>	<b>65,25</b>	<b>69,68</b>	<b>68,79</b>
Laki-laki / <i>Male</i>	76,91	84,94	86,30
Perempuan / <i>Female</i>	53,05	53,74	50,52

Catatan/Notes : Menurut proyeksi penduduk SUPAS 2015

Sumber/Source: BPS, Survei Angkatan Kerja Nasional (Sakernas) Agustus/BPS-Statistics Indonesia, August National Labor Force Survey

**Tabel 3.2.7** Jumlah Pencari Kerja Terdaftar Menurut Tingkat Pendidikan yang Ditamatkan dan Jenis Kelamin di Kabupaten Ogan Komering Ilir, 2022  
**Table** Number of Registered Job Applicants by Educational Attainment and Sex in Ogan Komering Ilir Regency, 2022

Kecamatan Subdistrict	Laki-Laki Male	Perempuan Female	Jumlah Total
(1)	(2)	(3)	(4)
Tidak/Belum Pernah Sekolah/ No Schooling	-	-	-
Tidak/Belum Tamat SD/ Not Yet Completed Primary School	-	-	-
Sekolah Dasar/ Primary School	1	1	2
Sekolah Menengah Pertama/ Junior High School	10	6	16
Sekolah Menengah Atas/ Senior High School	158	176	334
Sekolah Menengah Atas Kejuruan/ Vocational Senior High School	126	124	250
Diploma I/II/III/Akademi/ Diploma I/II/III/Academy	11	10	21
Universitas/ University	26	29	55
<b>Ogan Komering Ilir</b>	<b>332</b>	<b>346</b>	<b>678</b>

Sumber/Source: Dinas Tenaga Kerja dan Transmigrasi Kabupaten Ogan Komering Ilir / Man Power and Transmigration Services of Ogan Komering Ilir Regency



# 4

## SOSIAL DAN KESEJAHTERAAN RAKYAT

*Sosial and Welfare*

Angka Partisipasi Murni (APM)  
Angka Partisipasi Kasar (APK)  
Tahun 2022

APM

APK

SD

96,82

112,54

SMP

77,67

90,3

59,85

SMA

73,59



<https://lokikab.bps.go.id>



**PENJELASAN TEKNIS**

1. Tidak/belum pernah sekolah adalah mereka yang tidak pernah atau belum pernah terdaftar dan tidak pernah atau belum pernah aktif mengikuti pendidikan di suatu jenjang pendidikan formal. Termasuk juga yang tamat/belum tamat taman kanak-kanak tetapi tidak melanjutkan ke sekolah dasar.
2. Masih bersekolah adalah mereka yang terdaftar dan aktif mengikuti pendidikan formal dan nonformal (Paket A, B, atau C), baik pendidikan dasar, menengah maupun pendidikan tinggi. Bagi mahasiswa yang sedang cuti dianggap masih bersekolah.
3. Tidak bersekolah lagi adalah mereka yang pernah terdaftar dan aktif mengikuti pendidikan di suatu jenjang pendidikan formal dan nonformal (Paket A, B, atau C), tetapi pada saat pencacahan tidak lagi terdaftar dan tidak aktif mengikuti pendidikan.
4. Tamat sekolah adalah menyelesaikan pelajaran yang ditandai dengan lulus ujian akhir pada kelas atau tingkat terakhir suatu jenjang pendidikan di sekolah negeri maupun swasta dengan mendapatkan tanda tamat belajar/ijazah. Seseorang yang belum mengikuti pelajaran

**TECHNICAL NOTES**

1. *Not/never attending school is someone who has never attended or never been registered in a formal education, such as primary, secondary, and tertiary education. Those who just completed kindergarten are considered as never attended school.*
2. *Attending school is someone who is currently attending primary, secondary, or tertiary education, including package A, package B, or package C. College student who postpones his/her study is considered as attending school.*
3. *Not attending school anymore is someone who had enrolled and participated in formal and non-formal education in the past including package A, package B, or package C, but currently does not attend school.*
4. *Completed particular level of education is someone who has completed particular level of education in private or public school and accepting graduation certificate. Someone who has never attended the highest grade but passed the final exam is considered as completed*

- pada kelas tertinggi tetapi telah mengikuti ujian akhir dan lulus dianggap tamat sekolah.
- particular level of education*
5. Dapat membaca dan menulis artinya dapat membaca dan menulis kata-kata/kalimat sederhana dengan suatu aksara tertentu.
 

5. *Able to read and write is the ability to read and write at least a simple sentence in any letter of alphabets.*
  6. Jalur Pendidikan di Indonesia terdiri atas 1) pendidikan formal, 2) pendidikan nonformal, dan 3) pendidikan informal yang ketiganya dapat saling melengkapi dan memperkaya (Undang-Undang No. 20 Tahun 2014 tentang Sistem Pendidikan Nasional).
 

6. *The Education System in Indonesia consists of 1) a formal education, 2) non-formal education, and 3) informaleducation that all three can be complementary and enriching (Law No. 20 Year 2014 about The National Education System).*
  7. Jenjang Pendidikan Formal terdiri atas pendidikan dasar, pendidikan menengah, dan pendidikan tinggi. Jenis pendidikan yang diajarkan mencakup pendidikan umum, kejuruan, akademik, profesi, vokasi, keagamaan, dan khusus.
 

7. *The Formal Education Level consists of primary education, secondary education, and high education. The kind of education that taught consists of general education, vocational, academic, professional, religious, and specific education.*
  8. Pendidikan Dasar berbentuk Sekolah Dasar (SD) dan Madrasah Ibtidaiyah (MI) atau bentuk lain yang sederajat serta Sekolah Menengah Pertama (SMP) dan Madrasah Tsanawiyah (MTs), atau bentuk lain yang sederajat.
 

8. *The Primary Education consists of Elementary School and Islamic Elementary School or other equivalent forms and Junior High School and MTs, or other equivalent forms.*
  9. Pendidikan Menengah berbentuk Sekolah Menengah Atas (SMA), Madrasah Aliyah (MA), Sekolah Menengah Kejuruan (SMK), dan
 

9. *The Secondary Education consists of the senior high school, MA, Vocational School, and Vocational Madrasah Aliyah,*

Madrasah Aliyah Kejuruan (MAK), atau bentuk lain yang sederajat.

10. Pendidikan Tinggi merupakan jenjang pendidikan setelah pendidikan menengah yang mencakup program pendidikan diploma, sarjana, magister, spesialis, dan doktor yang diselenggarakan oleh perguruan tinggi. Perguruan tinggi dapat berbentuk akademi, politeknik, sekolah tinggi, institut, atau universitas.
11. Rumah Sakit adalah tempat pemeriksaan dan perawatan kesehatan, biasanya berada di bawah pengawasan dokter/tenaga medis, yang melayani penderitayangsakittuntukberobat rawat jalan atau rawat inap.
12. Rumah Sakit Bersalin adalah rumah sakit khusus untuk persalinan, dilengkapi pelayanan spesialis pemeriksaan kehamilan, persalinan, rawat inap dan rawat jalan ibu dan anak yang berada di bawah pengawasan dokter spesialis kandungan.
13. Rumah Bersalin adalah sarana pelayanan kesehatan dengan izin sebagai rumah bersalin, dilengkapi pelayanan pemeriksaan kehamilan, persalinan serta pemeriksaan ibu dan anak yang berada di

or other equivalent forms.

10. *The High Education consists of the education level after the secondary education that consists of diplomas, bachelor, master, specialist, and doctoral degrees that are held by the college. The colleges can be academy, polytechnic, high school, institute, or university.*
11. *Hospital is a place for health check, usually controlled/supervised by doctors/medical personnel to serve the ill patients to get outpatient or inpatient treatment services.*
12. *Maternity Hospital is a specialized hospital for childbirth, has specialist inspection service to pregnancy, childbirth, hospitalization and outpatient for mothers and children that is under the supervision of an obstetrician.*
13. *Maternity House is health care facility with a license as a maternity house, equipped with prenatal care, childbirth and examination of mothers and children which is under the supervision of a senior midwife.*

bawah pengawasan bidan senior.

14. Poliklinik adalah sarana kesehatan untuk pelayanan berobat jalan, biasanya berada di bawah pengawasan dokter/tenaga medis.
14. *Polyclinic is a health facility in which to get outpatient services, usually under the control of doctor/medical personnel.*
15. Puskesmas (Pusat Kesehatan Masyarakat) adalah unit pelaksana teknis dinas kesehatan Kecamatan yang mempunyai fungsi utama sebagai penyelenggara pelayanan kesehatan tingkat pertama. Wilayah kerja puskesmas maksimal adalah satu kecamatan dan untuk dapat menjangkau wilayah kerjanya, puskesmas mempunyai jaringan pelayanan yang meliputi unit Puskesmas Pembantu (Pustu), unit Puskesmas Keliling (Puskel), dan unit bidan desa/komunitas (Peraturan Menteri Kesehatan RI No. 75 Tahun 2015 Tentang Pusat Kesehatan Masyarakat).
15. *Public Health Center is technical implementation unit of regency health department that have the primary function as a first-level health care providers. The working area standard of public health center is one district and to reach their working areas, public health centers have a service network covering subsidiary of public health center, mobile public health center units, and midwife units (Regulation of the Minister of Health of Indonesia Number 75 Year 2015 about Public Health Center).*
16. Apotek adalah suatu tempat tertentu yang digunakan untuk melakukan pekerjaan kefarmasian, dan penyaluran/penjualan obat atau bahan farmasi dan perbekalan kesehatan lainnya kepada masyarakat yang dikelola oleh tenaga apoteker (Peraturan Menteri Kesehatan RI No. 1332 Tahun 2002 Tentang Perubahan Atas Peraturan Menteri Kesehatan RI No. 922/MENKES/PER/X/1993 Tentang Ketentuan dan Tata
16. *Pharmacy is a specific place that is used for pharmaceutical jobs, and distribution/sale of drugs/ pharmaceuticals and other medical supplies to people that are administered by trained pharmacist (Regulation of the Minister of Health of Indonesia Number 1332 Year 2002 about the Changes of Regulation of the Minister of Health of Indonesia Number 922/MENKES/PER/X/1993 about Pro-vision and Procedures for Administration*

- Cara Pemberian Izin Apotek). of Licensed Pharmacies).
17. Bencana Alam adalah peristiwa atau serangkaian peristiwa yang mengancam dan mengganggu kehidupan/penghidupan masyarakat yang disebabkan oleh faktor alam antara lain berupa gempa bumi, tsunami, gunung meletus, banjir, kekeringan, angin topan, dan tanah longsor sehingga mengakibatkan kerugian materi maupun non-materi.
  18. Korban meninggal adalah orang yang dilaporkan tewas atau meninggal dunia akibat bencana.
  19. Korban hilang adalah orang yang dilaporkan hilang atau tidak ditemukan atau tidak diketahui keberadaannya setelah terjadi bencana.
  20. Korban luka/sakit adalah orang yang mengalami luka-luka atau sakit, dalam keadaan luka ringan, luka sedang maupun luka parah/berat, baik yang berobat jalan maupun rawat inap.
  21. Rusak Berat adalah kriteria kerusakan yang mengakibatkan bangunan roboh atau sebagian besar komponen struktur rusak.
  22. Rusak sedang adalah kriteria kerusakan yang mengakibatkan sebagian kecil komponen
17. *The case was not the responsibility of police office; The suspect died; The case was out of date. Natural Disaster is an event or series of events that threaten and disrupt the lives and livelihoods caused by natural factors such as: earthquake, tsunami, volcanic eruption, flood, flash flood, drought, typhoon/cyclone, and landslide so it can lead to result in loss of material and non-material.*
  18. *Fatality is a person reported killed or death in the wake of a disaster.*
  19. *Missing person is a person reported missing or who cannot be located or who cannot be accounted for in the wake of a disaster.*
  20. *Casualty is a person suffering injury or illness, in a state of light injury, moderate injury, or heavy injury, which in undergoing treatment as either an outpatient or inpatient.*
  21. *Severely damaged is the criteria of damage that resulted most buildings collapsed or damaged its structural components.*
  22. *Damaged is the criteria of damage that resulted defective fraction of structural components and*

- penunjang rusak namun bangunan masih tetap berdiri. *supporting components damaged, but the building still stands.*
23. Rusak ringan adalah kriteria kerusakan yang mengakibatkan sebagian komponen struktur retak (struktur masih bisa digunakan) dan bangunan masih tetap berdiri. *23. Lightly damaged is the criteria of damage that resulted partially cracked structural components, but the structure still can be used and the building still stands.*
24. Untuk mengukur kemiskinan, BPS menggunakan konsep kemampuan memenuhi kebutuhan dasar (basic needs approach). Dengan pendekatan ini, kemiskinan dipandang sebagai ketidakmampuan dari sisi ekonomi untuk memenuhi kebutuhan dasar makanan dan bukan makanan yang diukur dari sisi pengeluaran. Metode yang digunakan adalah menghitung Garis Kemiskinan (GK), yang terdiri dari dua komponen yaitu Garis Kemiskinan Makanan (GKM) dan Garis Kemiskinan Non-Makanan (GKNM). Penghitungan Garis Kemiskinan dilakukan secara terpisah untuk daerah perkotaan dan perdesaan. *24. To measure poverty, BPS-Statistics Indonesia has used the concept of basic needs approach. Therefore, poverty is viewed as economic inability to fulfill food and non-food basic needs which are measured by consumption/expenditure. The method used is calculating poverty line, which consists of two components that are Food Poverty Line (FPL) and Non-Food Poverty Line (NFPL). The poverty line was calculated separately for urban and rural areas.*
25. Penduduk miskin adalah penduduk yang memiliki rata-rata pengeluaran per kapita per bulan di bawah Garis Kemiskinan. *25. A person whose expenditure per capita per month is below the povertyline is considered to be poor.*
26. Garis Kemiskinan Makanan (GKM) merupakan nilai pengeluaran kebutuhan minimum makanan yang disetarakan dengan 2.100 kkalori per kapita per hari. Garis *26. The Food Poverty Line refers to the daily minimum requirement of 2,100 kcal per capita per day. The Non-Food Poverty Line refers to the minimum requirement*

Kemiskinan Non-Makanan (GKNM) adalah kebutuhan minimum untuk perumahan, sandang, pendidikan, kesehatan, dan kebutuhan dasar lainnya.

*for household necessities for clothing, education, health, and other basic individual needs.*

**Ukuran Kemiskinan**

**Poverty Measures**

- 27. Head Count Index (HCI-P<sub>0</sub>) adalah persentase penduduk miskin yang berada di bawah Garis Kemiskinan (GK).
- 27. *Head Count Index (HCI-P<sub>0</sub>) simply measures the percentage of the population that is counted as poor, often denoted by P<sub>0</sub>.*
- 28. Indeks Kedalaman Kemiskinan (PovertyGapIndex-P1) merupakan ukuran rata-rata kesenjangan pengeluaran masing-masing penduduk miskin terhadap garis kemiskinan. Semakin tinggi nilai indeks, semakin jauh rata-rata pengeluaran penduduk dari garis kemiskinan.
- 28. *Poverty Gap Index-P1 measures the extent to which individuals fall below the poverty line (the poverty gaps) as a proportion of the poverty line. Higher value of the index shows that the gap between average expenditure of the poor and the poverty line is wider.*
- 29. Indeks Keparahan Kemiskinan (Poverty Severity Index-P2) memberikan gambaran mengenai penyebaran pengeluaran di antara penduduk miskin. Semakin tinggi nilai indeks, semakin tinggi ketimpangan pengeluaran di antara penduduk miskin.
- 29. *Poverty Severity Index-P2 describes inequality among the poor. This is simply a weighted sum of poverty gaps (as a proportion of the poverty line), where the weights are the proportionate poverty gaps themselves. Hence, by squaring the poverty gap index, the measure implicitly puts more weight on observations that fall well below the poverty line. Higher value of the index shows that inequality among the poor is higher.*
- 30. Foster-Greer-Thorbecke (1984) merumuskan suatu ukuran yang digunakan untuk mengukur tingkat
- 30. *Foster-Greer-Thorbecke (1984) developed poverty measures that may be written as:*

kemiskinan sebagai berikut:

$$P_a = \frac{1}{n} \sum_{i=1}^q [(z - y_i)/z]^a$$

dimana :  $a = 0, 1, 2$

$z$  = Garis kemiskinan  
 $y_i$  = Rata-rata pengeluaran perkapita sebulan penduduk yang berada di bawah garis kemiskinan ( $i=1,2,\dots,q$ ),  $y_i < z$   
 $q$  = Jumlah penduduk yang berada di bawah garis kemiskinan  
 $n$  = Jumlah penduduk

$$P_a = \frac{1}{n} \sum_{i=1}^q [(z - y_i)/z]^a$$

$w$  :  
 $a = 0, 1, 2$   
 $z$  = the poverty line  
 $y_i$  = Average expenditure per capita per month of the poor ( $i=1,2,\dots,q$ ),  $y_i < z$   
 $q$  = the number of poor  
 $n$  = the total population

31. Jika  $a=0$ , diperoleh Head Count Index ( $P_0$ ), jika  $a=1$  diperoleh indeks kedalaman kemiskinan (Poverty Gap Index- $P_1$ ) dan jika  $a=2$  disebut indeks keparahan kemiskinan (Poverty Severity Index- $P_2$ ).

31. If  $a=0$  is obtained Head Count Index ( $P_0$ ), if  $a=1$  is obtained Poverty Gap Index- $P_1$ , and if  $a=2$  is obtained Poverty Severity Index- $P_2$ .



**ULASAN****DESCRIPTION****Pendidikan**

Dalam bidang pendidikan, variabel-variabel seperti jumlah gedung sekolah, jumlah murid dan jumlah guru sering kali ditampilkan untuk menggambarkan situasi pendidikan. Misalnya dua variabel terakhir di atas dapat digunakan untuk menghitung rasio murid-guru.

Pada tahun ajaran 2022/2023, Kabupaten Ogan Komering Ilir memiliki gedung sekolah sebanyak 870 sekolah yang terdiri atas 543 Sekolah Dasar (SD) dan sederajat, 218 Sekolah Menengah Pertama (SMP) dan sederajat, dan 109 Sekolah Menengah Atas (SMA) dan sederajat.

**Kesehatan**

Fasilitas kesehatan seperti rumah sakit, puskesmas dan puskesmas pembantu adalah sebagian dari variabel-variabel yang dapat menunjukkan pencapaian pembangunan kesehatan di wilayah Kabupaten Ogan Komering Ilir. Pada tahun 2021, jumlah rumah sakit masih minim, namun fasilitas kesehatan lainnya sudah tersebar di seluruh kecamatan seperti puskesmas sebanyak 33 unit dan puskesmas pembantu sebanyak 87 unit.

Di bidang Keluarga Berencana pada tahun 2022 ini jumlah peserta KB aktif sebesar 91.098 di mana sebagian besar peserta KB aktif menggunakan metode

**Education**

*In education, variables such as number of school buildings, number of pupils, and number of teachers are shown to analyse situation of education. For example, the last two variables can be calculated to obtain student-teacher ratio.*

*In academic year 2022/2023, Ogan Komering Ilir Regency had 870 school buildings Under The Ministry of Education and Culture consisting of 543 elementary schools (SD) and equivalent, 218 junior high schools (SMP) and equivalent, and 109 senior high schools (SMA) and equivalent.*

**Health**

*Public facilities such as hospitals, public health centre, and subsidiary public health centres are some of those variables that reflect the attainment of health development in a region such as Ogan Komering Ilir Regency. In 2021, the number of hospitals was minimal, but the other facilities was located in all over subdistrict in Ogan Komering Ilir Regency, such as public health centres about 33 units and subsidiary of public health center about 87 units.*

*In the field of family planing in 2022, participants reached 91.098 participants. Among those participants, injection was the most used method for contraception*

kontrasepsi suntikan yang mencapai 72,12 persen atau sebesar 65.699 peserta.

### **Agama**

Jumlah agama yang ada di Kabupaten Ogan Komering Ilir meliputi 5 agama yaitu Islam, Katholik, Kristen, Budha dan Hindu. Di antara kelima agama tersebut, Islam mempunyai jumlah pemeluk terbanyak. Pada tahun 2022 tempat ibadah didominasi oleh tempat peribadatan Islam dengan jumlah masjid dan mushola sebesar 2.026 unit.

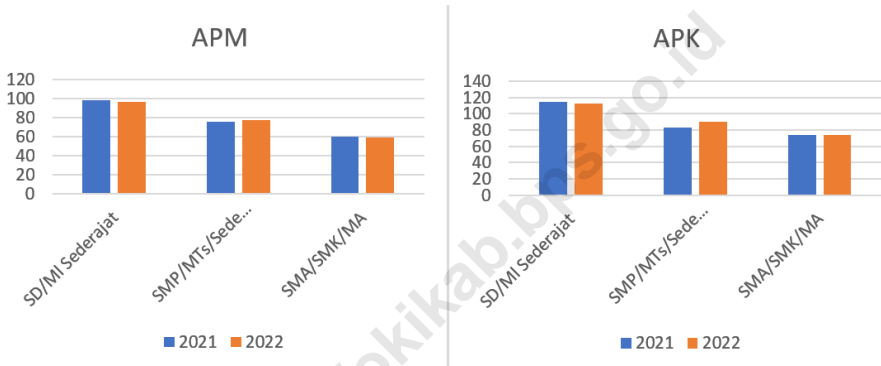
*which reached 72,12 percent or 65.699 participants.*

### **Religion**

*There are five religions in Ogan Komering Ilir Regency. They are Islam, Catholic, Christian, Buddhism, and Hindu. Amongst those, Islam had the highest number of followers. In 2022, the worship facilities is dominated by Islam with the number of mosque and mushola were 2.026 units.*

**Gambar** 4.1  
**Figures**

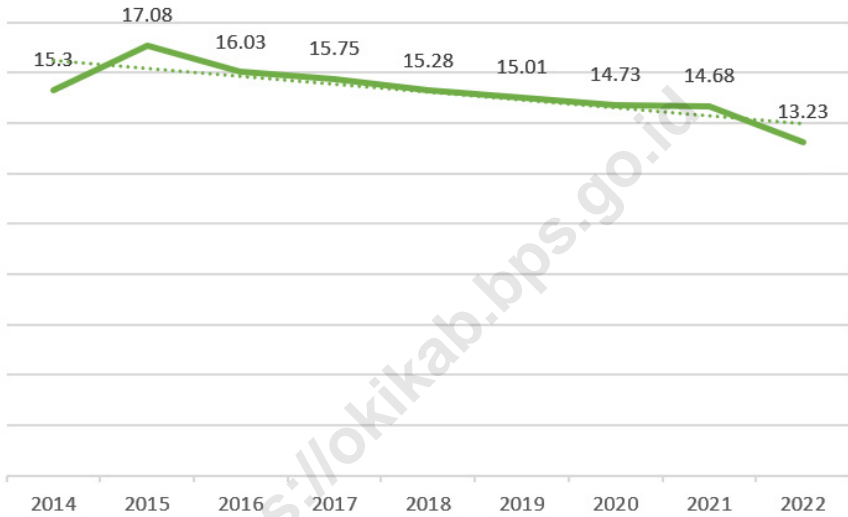
**Angka Partisipasi Murni (APM) dan Angka Partisipasi Kasar (APK) Menurut Jenjang Pendidikan di Kabupaten Ogan Komering Ilir, 2021 dan 2022**  
**Net Participation Rates and Gross Participation Rates by Educational Level in Ogan Komering Ilir Regency, 2021 and 2022**



Sumber/Source: BPS, Survei Sosial Ekonomi Nasional (Susenas)/BPS-Statistics Indonesia, National Socioeconomic Survey

**Gambar** 4.2  
**Figures**

**Persentase Penduduk Miskin di Kabupaten Ogan  
Komerling Ilir, 2014–2022**  
*Percentage of Poor People in Ogan Komerling Ilir  
Regency, 2014–2022*



Sumber/Source: BPS, Survei Sosial Ekonomi Nasional (Susenans)/BPS-Statistics Indonesia, National Socioeconomic Survey

#### 4.1 PENDIDIKAN EDUCATION

**Tabel 4.1.1** Jumlah Sekolah, Guru, dan Murid Taman Kanak-Kanak (TK) di Bawah Kementerian Pendidikan, Kebudayaan, Riset, dan Teknologi Menurut Kecamatan di Kabupaten Ogan Komering Ilir, 2021/2022 dan 2022/2023  
*Number of Schools, Teachers, and Pupils in Kindergarten Under The Ministry of Education, Culture, Research, and Technology by Subdistrict in Ogan Komering Ilir Regency, 2021/2022 and 2022/2023*

Kecamatan Subdistrict	Sekolah/Schools					
	Negeri/Public		Swasta/Private		Jumlah/Total	
	2021/2022 <sup>1</sup>	2022/2023	2021/2022 <sup>1</sup>	2022/2023	2021/2022 <sup>1</sup>	2022/2023
(1)	(2)	(3)	(4)	(5)	(6)	(7)
Lempuing	2	2	16	37	18	39
Lempuing Jaya	1	1	13	37	14	38
Mesuji	-	-	11	29	11	29
Sungai Menang	-	-	8	28	8	28
Mesuji Makmur	-	-	17	36	17	36
Mesuji Raya	-	-	18	33	18	33
Tulang Selapan	-	-	2	33	2	33
Cengal	-	-	2	26	2	26
Pedamaran	-	-	5	28	5	28
Pedamaran Timur	-	-	9	18	9	18
Tanjung Lubuk	-	-	3	28	3	28
Teluk Gelam	-	-	4	27	4	27
Kota Kayu Agung	1	1	14	44	15	45
Sirah Pulau Padang	1	1	3	27	4	28
Jejawi	1	1	-	16	1	17
Pampangan	-	-	1	26	1	26
Pangkalan Lampam	-	-	1	26	1	26
Air Sugihan	-	-	11	37	11	37
<b>Ogan Komering Ilir</b>	<b>6</b>	<b>6</b>	<b>138</b>	<b>536</b>	<b>144</b>	<b>536</b>

Lanjutan Tabel/*Continued Table* 4.1.1

Kecamatan Subdistrict	Guru <sup>1</sup> /Teachers <sup>1</sup>					
	Negeri/Public		Swasta/Private		Jumlah/Total	
	2021/2022 <sup>1</sup>	2022/2023	2021/2022 <sup>1</sup>	2022/2023	2021/2022 <sup>1</sup>	2022/2023
(1)	(8)	(9)	(10)	(11)	(12)	(13)
Lempuing	12	11	73	116	85	127
Lempuing Jaya	8	6	45	87	53	93
Mesuji	-	-	42	77	42	77
Sungai Menang	-	-	30	53	30	53
Mesuji Makmur	-	-	66	100	66	100
Mesuji Raya	-	-	61	78	61	78
Tulang Selapan	-	-	6	91	6	91
Cengal	-	-	7	60	7	60
Pedamaran	-	-	19	79	19	79
Pedamaran Timur	-	-	31	42	31	42
Tanjung Lubuk	-	-	13	70	13	70
Teluk Gelam	-	-	17	85	17	85
Kota Kayu Agung	21	20	88	137	109	157
Sirah Pulau Padang	6	4	16	88	22	92
Jejawi	3	4	-	32	3	36
Pampangan	-	-	5	68	5	68
Pangkalan Lampam	-	-	4	94	4	94
Air Sugihan	-	-	37	85	37	85
<b>Ogan Komering Ilir</b>	<b>50</b>	<b>45</b>	<b>560</b>	<b>1 442</b>	<b>610</b>	<b>1 487</b>

Lanjutan Tabel/*Continued Table 4.1.1*

Kecamatan Subdistrict	Murid/Pupils					
	Negeri/Public		Swasta/Private		Jumlah/Total	
	2021/2022 <sup>1</sup>	2022/2023	2021/2022 <sup>1</sup>	2022/2023	2021/2022 <sup>1</sup>	2022/2023
(1)	(14)	(15)	(16)	(17)	(18)	(19)
Lempuing	86	117	734	1 366	820	1 483
Lempuing Jaya	54	75	464	1 277	518	1 352
Mesuji	-	-	355	989	355	989
Sungai Menang	-	-	388	1 294	388	1 294
Mesuji Makmur	-	-	791	1 751	791	1 751
Mesuji Raya	-	-	759	1 390	759	1 390
Tulung Selapan	-	-	68	1 654	68	1 654
Cengal	-	-	97	1 058	97	1 058
Pedamaran	-	-	132	1 001	132	1 001
Pedamaran Timur	-	-	282	594	282	594
Tanjung Lubuk	-	-	87	932	87	932
Teluk Gelam	-	-	103	989	103	989
Kota Kayu Agung	112	101	637	1 658	749	1 759
Sirah Pulau Padang	33	33	106	907	139	940
Jejawi	46	68	-	700	46	768
Pampangan	-	-	51	924	51	924
Pangkalan Lampam	-	-	66	1 625	66	1 625
Air Sugihan	-	-	361	1 185	361	1 185
<b>Ogan Komering Ilir</b>	<b>331</b>	<b>394</b>	<b>5 481</b>	<b>21 294</b>	<b>5 812</b>	<b>21 688</b>

Catatan/Note: <sup>1</sup> Jumlah guru termasuk kepala sekolah dan guru/*The total of teachers including headmaster and teacher*

Sumber/Source: Kementerian Pendidikan, Kebudayaan, Riset, dan Teknologi/ *Ministry of Education, Culture, Research, and Technology, Odd Semester Report Data*

**Tabel**  
**Table** 4.1.2**Jumlah Sekolah, Guru, dan Murid Raudatul Athfal (RA)  
di Bawah Kementerian Agama Menurut Kecamatan di  
Kabupaten Ogan Komering Ilir, 2021/2022 dan 2022/2022**  
**Number of Schools, Teachers, and Pupils in Raudatul Athfal  
(RA) Under The Ministry of Religious Affairs by Subdistrict in  
Ogan Komering Ilir Regency, 2021/2022 and 2022/2022**

Kecamatan Subdistrict	Sekolah/Schools		Guru/Teachers		Murid/Pupils	
	2021/2022	2022/2023	2021/2022	2022/2023	2021/2022	2022/2023
(1)	(2)	(3)	(4)	(5)	(6)	(7)
Lempuing	11	12	58	65	505	514
Lempuing Jaya	7	7	29	35	317	310
Mesuji	1	1	8	5	70	34
Sungai Menang	1	1	6	6	62	89
Mesuji Makmur	-	-	-	-	-	-
Mesuji Raya	2	2	13	13	115	131
Tulung Selapan	-	-	-	-	-	-
Cengal	-	-	-	-	-	-
Pedamaran	2	3	11	18	135	152
Pedamaran Timur	-	-	-	-	-	-
Tanjung Lubuk	-	-	-	-	-	-
Teluk Gelam	-	-	-	-	-	-
Kota Kayu Agung	2	2	8	10	62	33
Sirah Pulau Padang	-	-	-	-	-	-
Jejawi	1	1	4	4	60	7
Pampangan	1	1	1	1	14	7
Pangkalan Lapam	-	-	-	-	-	-
Air Sugihan	-	-	-	-	-	-
<b>Ogan Komering Ilir</b>	<b>28</b>	<b>30</b>	<b>138</b>	<b>157</b>	<b>1340</b>	<b>1277</b>

Catatan/Note: Seluruh Raudatul Athfal (RA) berstatus swasta/All Raudatul Athfal (RA) are private

Sumber/Source: Kementerian Agama, EMIS, Data Semester Ganjil/ Ministry of Religious Affairs, EMIS, Odd Semester Data



**Tabel 4.1.3**  
**Table**

**Jumlah Sekolah, Guru, dan Murid Sekolah Dasar (SD) di Bawah Kementerian Pendidikan dan Kebudayaan Menurut Kecamatan di Kabupaten Ogan Komering Ilir, 2021/2022 dan 2022/2022**  
**Number of Schools, Teachers, and Pupils in Elementary School Under The Ministry of Education and Culture by Subdistrict in Ogan Komering Ilir Regency, 2021/2022 and 2022/2022**

Kecamatan Subdistrict	Sekolah/Schools					
	Negeri/Public		Swasta/Private		Jumlah/Total	
	2021/2022	2022/2023	2021/2022	2022/2023	2021/2022	2022/2023
(1)	(2)	(3)	(4)	(5)	(6)	(7)
Lempuing	36	36	3	4	39	40
Lempuing Jaya	23	23	1	1	24	24
Mesuji	25	25	-	-	25	25
Sungai Menang	23	23	-	-	23	23
Mesuji Makmur	36	36	-	-	36	36
Mesuji Raya	24	24	-	-	24	24
Tulung Selapan	30	30	1	2	31	32
Cengal	21	21	-	-	21	21
Pedamaran	21	21	-	-	21	21
Pedamaran Timur	12	12	1	1	13	13
Tanjung Lubuk	29	29	-	-	29	29
Teluk Gelam	18	18	-	-	18	18
Kota Kayu Agung	37	37	3	5	40	42
Sirah Pulau Padang	28	28	-	-	28	28
Jejawi	28	28	-	-	28	28
Pampangan	21	21	1	1	22	22
Pangkalan Lampam	18	18	1	1	19	19
Air Sugihan	26	26	1	1	27	27
<b>Ogan Komering Ilir</b>	<b>456</b>	<b>456</b>	<b>12</b>	<b>16</b>	<b>468</b>	<b>472</b>

Lanjutan Tabel/*Continued Table* 4.1.3

Kecamatan Subdistrict	Guru <sup>1</sup> /Teachers <sup>1</sup>					
	Negeri/Public		Swasta/Private		Jumlah/Total	
	2021/2022	2022/2023	2021/2022	2022/2023	2021/2022	2022/2023
(1)	(8)	(9)	(10)	(11)	(12)	(13)
Lempuing	368	382	27	38	395	420
Lempuing Jaya	288	299	9	8	297	307
Mesuji	273	289	-	-	273	289
Sungai Menang	264	268	-	-	264	268
Mesuji Makmur	361	388	-	-	361	388
Mesuji Raya	241	251	-	-	241	251
Tulung Selapan	342	343	14	20	356	363
Cengal	270	287	-	-	270	287
Pedamaran	316	328	-	-	316	328
Pedamaran Timur	122	124	8	6	130	130
Tanjung Lubuk	262	255	-	-	262	255
Teluk Gelam	199	190	-	-	199	190
Kota Kayu Agung	474	471	65	76	539	547
Sirah Pulau Padang	396	372	-	-	396	372
Jejawi	389	371	-	-	389	371
Pampangan	305	291	9	5	314	296
Pangkalan Lampam	238	242	7	7	245	249
Air Sugihan	220	228	4	4	224	232
<b>Ogan Komering Ilir</b>	<b>5 328</b>	<b>5 379</b>	<b>143</b>	<b>164</b>	<b>5 471</b>	<b>5 543</b>

Lanjutan Tabel/Continued Table 4.1.3

Kecamatan Subdistrict	Murid/Pupils					
	Negeri/Public		Swasta/Private		Jumlah/Total	
	2021/2022	2022/2023	2021/2022	2022/2023	2021/2022	2022/2023
(1)	(14)	(15)	(16)	(17)	(18)	(19)
Lempuing	6 236	5 894	415	536	6 651	6 430
Lempuing Jaya	4 329	4 202	124	151	4 453	4 353
Mesuji	5 190	5 068	-	-	5 190	5 068
Sungai Menang	5 801	5 428	-	-	5 801	5 428
Mesuji Makmur	6 839	6 653	-	-	6 839	6 653
Mesuji Raya	3 826	3 628	-	-	3 826	3 628
Tulung Selapan	6 229	6 133	228	299	6 457	6 432
Cengal	5 705	5 646	-	-	5 705	5 646
Pedamaran	5 261	5 249	-	-	5 261	5 249
Pedamaran Timur	2 562	2 612	43	47	2 605	2 659
Tanjung Lubuk	3 332	3 319	-	-	3 332	3 319
Teluk Gelam	2 672	2 673	-	-	2 672	2 673
Kota Kayu Agung	8 157	7 830	1 014	1 187	9 171	9 017
Sirah Pulau Padang	4 544	4 451	-	-	4 544	4 451
Jejawi	4 533	4 477	-	-	4 533	4 477
Pampangan	3 205	3 059	79	74	3 284	3 133
Pangkalan Lampam	3 262	3 192	72	73	3 334	3 265
Air Sugihan	3 918	3 792	92	95	4 010	3 887
<b>Ogan Komering Ilir</b>	<b>85 601</b>	<b>83 306</b>	<b>2 067</b>	<b>2 462</b>	<b>87 668</b>	<b>85 768</b>

Catatan/Note: <sup>1</sup> Jumlah guru termasuk kepala sekolah dan guru/The total of teachers including headmaster and teacher

Sumber/Source: Kementerian Pendidikan, Kebudayaan, Riset, dan Teknologi/ Ministry of Education, Culture, Research, and Technology, Odd Semester Report Data

**Tabel**  
**Table** 4.1.4**Jumlah Sekolah, Guru, dan Murid Madrasah Ibtidaiyah (MI) di Bawah Kementerian Agama Menurut Kecamatan di Kabupaten Ogan Komering Ilir, 2021/2022 dan 2022/2022**  
**Number of Schools, Teachers, and Pupils in Madrasah Ibtidaiyah (MI) Under The Ministry of Religious Affairs by Subdistrict in Ogan Komering Ilir Regency, 2021/2022 dan 2022/2022**

Kecamatan Subdistrict	Sekolah/Schools					
	Negeri/Public		Swasta/Private		Jumlah/Total	
	2021/2022	2022/2023	2021/2022	2022/2023	2021/2022	2022/2023
(1)	(2)	(3)	(4)	(5)	(6)	(7)
Lempuing	-	-	16	18	16	18
Lempuing Jaya	-	-	22	22	22	22
Mesuji	-	-	3	4	3	4
Sungai Menang	-	-	1	1	1	1
Mesuji Makmur	-	-	-	-	-	-
Mesuji Raya	-	-	6	6	6	6
Tulang Selapan	-	-	2	2	2	2
Cengal	-	-	4	4	4	4
Pedamaran	-	-	-	1	-	1
Pedamaran Timur	-	-	2	2	2	2
Tanjung Lubuk	-	-	1	1	1	1
Teluk Gelam	-	-	2	2	2	2
Kota Kayu Agung	-	-	1	2	1	2
Sirah Pulau Padang	-	-	-	-	-	-
Jejawi	-	-	1	1	1	1
Pampangan	-	-	2	2	2	2
Pangkalan Lampam	-	-	1	1	1	1
Air Sugihan	-	-	2	2	2	2
<b>Ogan Komering Ilir</b>	-	-	<b>66</b>	<b>71</b>	<b>66</b>	<b>71</b>

Lanjutan Tabel/Continued Table 4.1.4

Kecamatan Subdistrict	Guru <sup>1</sup> /Teachers <sup>1</sup>					
	Negeri/Public		Swasta/Private		Jumlah/Total	
	2021/2022	2022/2023	2021/2022	2022/2023	2021/2022	2022/2023
(1)	(8)	(9)	(10)	(11)	(12)	(13)
Lempuing	-	-	156	174	156	174
Lempuing Jaya	-	-	213	226	213	226
Mesuji	-	-	21	32	21	32
Sungai Menang	-	-	9	15	9	15
Mesuji Makmur	-	-	-	-	-	-
Mesuji Raya	-	-	63	69	63	69
Tulung Selapan	-	-	29	27	29	27
Cengal	-	-	23	31	23	31
Pedamaran	-	-	-	7	-	7
Pedamaran Timur	-	-	21	23	21	23
Tanjung Lubuk	-	-	11	10	11	10
Teluk Gelam	-	-	19	19	19	19
Kota Kayu Agung	-	-	13	14	13	14
Sirah Pulau Padang	-	-	-	-	-	-
Jejawi	-	-	8	8	8	8
Pampangan	-	-	18	27	18	27
Pangkalan Lampam	-	-	9	8	9	8
Air Sugihan	-	-	24	24	24	24
<b>Ogan Komering Ilir</b>	-	-	<b>637</b>	<b>714</b>	<b>637</b>	<b>714</b>

Lanjutan Tabel/*Continued Table 4.1.4*

Kecamatan Subdistrict	Murid/Pupils					
	Negeri/Public		Swasta/Private		Jumlah/Total	
	2021/2022	2022/2023	2021/2022	2022/2023	2021/2022	2022/2023
(1)	(14)	(15)	(16)	(17)	(18)	(19)
Lempuing	-	-	2 179	2 120	2 179	2 120
Lempuing Jaya	-	-	3 089	2 925	3 089	2 925
Mesuji	-	-	278	270	278	270
Sungai Menang	-	-	72	105	72	105
Mesuji Makmur	-	-	-	-	-	-
Mesuji Raya	-	-	793	849	793	849
Tulang Selapan	-	-	585	573	585	573
Cengal	-	-	311	240	311	240
Pedamaran	-	-	-	30	-	30
Pedamaran Timur	-	-	239	224	239	224
Tanjung Lubuk	-	-	270	283	270	283
Teluk Gelam	-	-	147	137	147	137
Kota Kayu Agung	-	-	179	185	179	185
Sirah Pulau Padang	-	-	-	-	-	-
Jejawi	-	-	123	123	123	123
Pampangan	-	-	139	143	139	143
Pangkalan Lampam	-	-	118	112	118	112
Air Sugihan	-	-	182	176	182	176
<b>Ogan Komering Ilir</b>	-	-	<b>8 704</b>	<b>8 495</b>	<b>8 704</b>	<b>8 495</b>

Catatan/Note: <sup>1</sup> Jumlah guru termasuk kepala sekolah dan guru/*The total of teachers including headmaster and teacher*  
 Sumber/Source: Kementerian Agama, EMIS, Data Semester Ganjil/ *Ministry of Religious Affairs, EMIS, Odd Semester Report Data*

**Tabel**  
**Table 4.1.5**

**Jumlah Sekolah, Guru, dan Murid Sekolah Menengah Pertama (SMP) di Bawah Kementerian Pendidikan, Kebudayaan, Riset, dan Teknologi Menurut Kecamatan di Kabupaten Ogan Komering Ilir, 2021/2022 dan 2022/2022**  
**Number of Schools, Teachers, and Pupils in Junior High School Under The Ministry of Education and Culture by Subdistrict in Ogan Komering Ilir Regency, 2021/2022 and 2022/2022**

Kecamatan Subdistrict	Sekolah/Schools					
	Negeri/Public		Swasta/Private		Jumlah/Total	
	2021/2022	2022/2023	2021/2022	2022/2023	2021/2022	2022/2023
(1)	(2)	(3)	(4)	(5)	(6)	(7)
Lempuing	8	8	9	9	17	17
Lempuing Jaya	4	4	6	6	10	10
Mesuji	8	8	4	4	12	12
Sungai Menang	8	8	3	4	11	12
Mesuji Makmur	9	9	1	1	10	10
Mesuji Raya	9	9	1	1	10	10
Tulung Selapan	9	9	-	-	9	9
Cengal	9	9	-	-	9	9
Pedamaran	2	2	4	4	6	6
Pedamaran Timur	5	5	1	1	6	6
Tanjung Lubuk	4	4	-	-	4	4
Teluk Gelam	4	4	-	-	4	4
Kota Kayu Agung	6	6	3	3	9	9
Sirah Pulau Padang	3	3	-	-	3	3
Jejawi	4	4	-	-	4	4
Pampangan	2	2	1	1	3	3
Pangkalan Lampam	5	5	-	-	5	5
Air Sugihan	5	5	2	2	7	7
<b>Ogan Komering Ilir</b>	<b>104</b>	<b>104</b>	<b>35</b>	<b>36</b>	<b>139</b>	<b>140</b>

Lanjutan Tabel/*Continued Table* 4.1.5

Kecamatan Subdistrict	Guru <sup>1</sup> /Teachers <sup>1</sup>					
	Negeri/Public		Swasta/Private		Jumlah/Total	
	2021/2022	2022/2023	2021/2022	2022/2023	2021/2022	2022/2023
(1)	(8)	(9)	(10)	(11)	(12)	(13)
Lempuing	119	129	59	63	178	192
Lempuing Jaya	94	103	47	47	141	150
Mesuji	92	94	29	27	121	121
Sungai Menang	49	59	18	23	67	82
Mesuji Makmur	124	133	6	5	130	138
Mesuji Raya	117	114	5	4	122	118
Tulung Selapan	109	121	-	-	109	121
Cengal	87	90	-	-	87	90
Pedamaran	77	80	53	47	130	127
Pedamaran Timur	53	57	5	7	58	64
Tanjung Lubuk	98	91	-	-	98	91
Teluk Gelam	98	96	-	-	98	96
Kota Kayu Agung	258	257	40	28	298	285
Sirah Pulau Padang	104	114	-	-	104	114
Jejawi	125	117	-	-	125	117
Pampangan	68	77	8	7	76	84
Pangkalan Lampam	100	101	-	-	100	101
Air Sugihan	79	80	13	21	92	101
<b>Ogan Komering Ilir</b>	<b>1 851</b>	<b>1 913</b>	<b>283</b>	<b>279</b>	<b>2 134</b>	<b>2 192</b>



Lanjutan Tabel/Continued Table 4.1.5

Kecamatan Subdistrict	Murid/Pupils					
	Negeri/Public		Swasta/Private		Jumlah/Total	
	2021/2022	2022/2023	2021/2022	2022/2023	2021/2022	2022/2023
(1)	(14)	(15)	(16)	(17)	(18)	(19)
Lempuing	1 671	1 616	1 283	1 427	2 954	3 043
Lempuing Jaya	1 442	1 436	826	834	2 268	2 270
Mesuji	1 215	1 156	388	452	1 603	1 608
Sungai Menang	944	912	303	294	1 247	1 206
Mesuji Makmur	1 513	1 505	72	73	1 585	1 578
Mesuji Raya	1 495	1 302	99	120	1 594	1 422
Tulung Selapan	1 343	1 407	-	-	1 343	1 407
Cengal	1 334	1 313	-	-	1 334	1 313
Pedamaran	1 253	1 241	983	776	2 236	2 017
Pedamaran Timur	687	632	50	98	737	730
Tanjung Lubuk	1 074	1 035	-	-	1 074	1 035
Teluk Gelam	1 169	1 138	-	-	1 169	1 138
Kota Kayu Agung	4 191	4 049	690	702	4 881	4 751
Sirah Pulau Padang	1 555	1 477	-	-	1 555	1 477
Jejawi	1 517	1 480	-	-	1 517	1 480
Pampangan	958	884	50	67	1 008	951
Pangkalan Lampam	724	720	-	-	724	720
Air Sugihan	1 290	1 257	246	223	1 536	1 480
<b>Ogan Komering Ilir</b>	<b>25 375</b>	<b>24 560</b>	<b>4 990</b>	<b>5 066</b>	<b>30 365</b>	<b>29 626</b>

Catatan/Note: <sup>1</sup> Jumlah guru termasuk kepala sekolah dan guru/The total of teachers including headmaster and teacher

Sumber/Source: Kementerian Pendidikan, Kebudayaan, Riset, dan Teknologi/ Ministry of Education, Culture, Research, and Technology, Odd Semester Report Data

**Tabel**  
**Table** 4.1.6**Jumlah Sekolah, Guru, dan Murid Madrasah Tsanawiyah (MTs) di Bawah Kementerian Agama Menurut Kecamatan di Kabupaten Ogan Komering Ilir, 2021/2022 dan 2022/2022****Number of Schools, Teachers, and Pupils in Madrasah Tsanawiyah (MTs) Under The Ministry of Religious Affairs by Subdistrict in Ogan Komering Ilir Regency, 2021/2022 and 2022/2022**

Kecamatan Subdistrict	Sekolah/Schools					
	Negeri/Public		Swasta/Private		Jumlah/Total	
	2021/2022	2022/2023	2021/2022	2022/2023	2021/2022	2022/2023
(1)	(2)	(3)	(4)	(5)	(6)	(7)
Lempuing	-	-	13	13	13	13
Lempuing Jaya	-	-	13	14	13	14
Mesuji	-	-	4	4	4	4
Sungai Menang	-	-	2	2	2	2
Mesuji Makmur	-	-	4	4	4	4
Mesuji Raya	-	-	4	4	4	4
Tulang Selapan	1	1	3	3	4	4
Cengal	-	-	2	2	2	2
Pedamaran	-	-	2	3	2	3
Pedamaran Timur	-	-	3	3	3	3
Tanjung Lubuk	1	1	4	4	5	5
Teluk Gelam	-	-	4	4	4	4
Kota Kayu Agung	-	-	5	5	5	5
Sirah Pulau Padang	-	-	-	-	-	-
Jejawi	-	-	2	2	2	2
Pampangan	-	-	3	3	3	3
Pangkalan Lampam	-	-	4	4	4	4
Air Sugihan	-	-	2	2	2	2
<b>Ogan Komering Ilir</b>	<b>2</b>	<b>2</b>	<b>74</b>	<b>76</b>	<b>76</b>	<b>78</b>

Lanjutan Tabel/Continued Table 4.1.6

Kecamatan Subdistrict	Guru <sup>1</sup> /Teachers <sup>1</sup>					
	Negeri/Public		Swasta/Private		Jumlah/Total	
	2021/2022	2022/2023	2021/2022	2022/2023	2021/2022	2022/2023
(1)	(8)	(9)	(10)	(11)	(12)	(13)
Lempuing	-	-	152	188	152	188
Lempuing Jaya	-	-	150	174	150	174
Mesuji	-	-	40	46	40	46
Sungai Menang	-	-	20	29	20	29
Mesuji Makmur	-	-	44	59	44	59
Mesuji Raya	-	-	37	40	37	40
Tulang Selapan	44	42	59	69	103	111
Cengal	-	-	25	32	25	32
Pedamaran	-	-	12	29	12	29
Pedamaran Timur	-	-	28	34	28	34
Tanjung Lubuk	40	39	44	41	84	80
Teluk Gelam	-	-	41	51	41	51
Kota Kayu Agung	-	-	67	71	67	71
Sirah Pulau Padang	-	-	-	-	-	-
Jejawi	-	-	25	25	25	25
Pampangan	-	-	63	63	63	63
Pangkalan Lampam	-	-	52	50	52	50
Air Sugihan	-	-	20	27	20	27
<b>Ogan Komering Ilir</b>	<b>84</b>	<b>81</b>	<b>879</b>	<b>1 028</b>	<b>963</b>	<b>1 109</b>

Lanjutan Tabel/Continued Table 4.1.6

Kecamatan Subdistrict	Murid/Pupils					
	Negeri/Public		Swasta/Private		Jumlah/Total	
	2021/2022	2022/2023	2021/2022	2022/2023	2021/2022	2022/2023
(1)	(14)	(15)	(16)	(17)	(18)	(19)
Lempuing	-	-	1 966	1 956	1 966	1 956
Lempuing Jaya	-	-	1 487	1 472	1 487	1 472
Mesuji	-	-	273	262	273	262
Sungai Menang	-	-	187	180	187	180
Mesuji Makmur	-	-	746	823	746	823
Mesuji Raya	-	-	347	365	347	365
Tulung Selapan	465	474	547	548	1 012	1 022
Cengal	-	-	241	237	241	237
Pedamaran	-	-	54	63	54	63
Pedamaran Timur	-	-	327	305	327	305
Tanjung Lubuk	278	270	249	237	527	507
Teluk Gelam	-	-	237	270	237	270
Kota Kayu Agung	-	-	526	520	526	520
Sirah Pulau Padang	-	-	-	-	-	-
Jejawi	-	-	163	166	163	166
Pampangan	-	-	819	742	819	742
Pangkalan Lampam	-	-	407	406	407	406
Air Sugihan	-	-	126	176	126	176
<b>Ogan Komering Ilir</b>	<b>743</b>	<b>744</b>	<b>8 702</b>	<b>8 728</b>	<b>9 445</b>	<b>9 472</b>

Catatan/Note: <sup>1</sup> Jumlah guru termasuk kepala sekolah dan guru/The total of teachers including headmaster and teacher

Sumber/Source: Kementerian Agama, EMIS, Data Semester Ganjil/ Ministry of Religious Affairs, EMIS, Odd Semester Report Data

**Tabel**  
**Table** 4.1.7

**Jumlah Sekolah, Guru, dan Murid Sekolah Menengah Atas (SMA) di Bawah Kementerian Pendidikan, Kebudayaan, Riset, dan Teknologi Menurut Kecamatan Kabupaten Ogan Komering Ilir, 2021/2022 dan 2022/2022**  
**Number of Schools, Teachers, and Pupils in Senior High School Under The Ministry of Education and Culture by Subdistrict in Ogan Komering Ilir Regency, 2021/2022 and 2022/2022**

Kecamatan Subdistrict	Sekolah/Schools					
	Negeri/Public		Swasta/Private		Jumlah/Total	
	2021/2022	2022/2023	2021/2022	2022/2023	2021/2022	2022/2023
(1)	(2)	(3)	(4)	(5)	(6)	(7)
Lempuing	1	1	2	2	3	3
Lempuing Jaya	1	1	2	2	3	3
Mesuji	2	2	2	2	4	4
Sungai Menang	1	1	1	1	2	2
Mesuji Makmur	2	2	-	-	2	2
Mesuji Raya	3	3	1	1	4	4
Tulang Selapan	1	1	1	1	2	2
Cengal	2	2	-	-	2	2
Pedamaran	1	1	2	2	3	3
Pedamaran Timur	1	1	-	-	1	1
Tanjung Lubuk	1	1	1	1	2	2
Teluk Gelam	1	1	-	-	1	1
Kota Kayu Agung	4	4	4	4	8	8
Sirah Pulau Padang	1	1	1	1	2	2
Jejawi	1	1	1	1	2	2
Pampangan	1	1	1	1	2	2
Pangkalan Lampam	1	1	-	-	1	1
Air Sugihan	2	2	-	-	2	2
<b>Ogan Komering Ilir</b>	<b>27</b>	<b>27</b>	<b>19</b>	<b>19</b>	<b>46</b>	<b>46</b>

Lanjutan Tabel/Continued Table 4.1.7

Kecamatan Subdistrict	Guru <sup>1</sup> /Teachers <sup>1</sup>					
	Negeri/Public		Swasta/Private		Jumlah/Total	
	2021/2022	2022/2023	2021/2022	2022/2023	2021/2022	2022/2023
(1)	(8)	(9)	(10)	(11)	(12)	(13)
Lempuing	34	34	10	9	44	43
Lempuing Jaya	33	37	11	13	44	50
Mesuji	29	33	16	17	45	50
Sungai Menang	12	14	11	11	23	25
Mesuji Makmur	40	38	-	-	40	38
Mesuji Raya	39	45	6	6	45	51
Tulung Selapan	43	45	7	6	50	51
Cengal	27	28	-	-	27	28
Pedamaran	40	42	25	25	65	67
Pedamaran Timur	14	16	-	-	14	16
Tanjung Lubuk	42	45	5	3	47	48
Teluk Gelam	41	45	-	-	41	45
Kota Kayu Agung	171	173	20	27	191	200
Sirah Pulau Padang	54	53	13	13	67	66
Jejawi	41	46	4	7	45	53
Pampangan	45	52	6	8	51	60
Pangkalan Lampam	47	55	-	-	47	55
Air Sugihan	52	55	-	-	52	55
<b>Ogan Komering Ilir</b>	<b>804</b>	<b>856</b>	<b>134</b>	<b>145</b>	<b>938</b>	<b>1 001</b>

Lanjutan Tabel/Continued Table 4.1.7

Kecamatan Subdistrict	Murid/Pupils					
	Negeri/Public		Swasta/Private		Jumlah/Total	
	2021/2022	2022/2023	2021/2022	2022/2023	2021/2022	2022/2023
(1)	(14)	(15)	(16)	(17)	(18)	(19)
Lempuing	577	601	111	115	688	716
Lempuing Jaya	527	570	259	262	786	832
Mesuji	310	355	78	106	388	461
Sungai Menang	182	195	137	155	319	350
Mesuji Makmur	494	475	-	-	494	475
Mesuji Raya	486	502	25	27	511	529
Tulung Selapan	587	611	146	132	733	743
Cengal	497	517	-	-	497	517
Pedamaran	627	617	559	453	1 186	1 070
Pedamaran Timur	205	201	-	-	205	201
Tanjung Lubuk	723	779	124	109	847	888
Teluk Gelam	627	621	-	-	627	621
Kota Kayu Agung	2 592	2 727	239	230	2 831	2 957
Sirah Pulau Padang	696	684	242	260	938	944
Jejawi	701	684	60	63	761	747
Pampangan	646	636	38	30	684	666
Pangkalan Lampam	832	765	-	-	832	765
Air Sugihan	983	955	-	-	983	955
<b>Ogan Komering Ilir</b>	<b>12 292</b>	<b>12 495</b>	<b>2 018</b>	<b>1 942</b>	<b>14 310</b>	<b>14 437</b>

Catatan/Note: <sup>1</sup> Jumlah guru termasuk kepala sekolah dan guru/The total of teachers including headmaster and teacher

Sumber/Source: Kementerian Pendidikan, Kebudayaan, Riset, dan Teknologi/ Ministry of Education, Culture, Research, and Technology, Odd Semester Report Data

**Tabel**  
**Table** 4.1.8

**Jumlah Sekolah, Guru, dan Murid Sekolah Menengah Kejuruan (SMK) di Bawah Kementerian Pendidikan, Kebudayaan, Riset, dan Teknologi Menurut Kecamatan di Kabupaten Ogan Komering Ilir, 2021/2022 dan 2022/2022**  
**Number of Schools, Teachers, and Pupils in Vocational High Schools Under The Ministry of Education and Culture by Subdistrict in Ogan Komering Ilir Regency, 2021/2022 and 2022/2022**

Kecamatan Subdistrict	Sekolah/Schools					
	Negeri/Public		Swasta/Private		Jumlah/Total	
	2021/2022	2022/2023	2021/2022	2022/2023	2021/2022	2022/2023
(1)	(2)	(3)	(4)	(5)	(6)	(7)
Lempuing	1	1	6	6	7	7
Lempuing Jaya	1	1	4	4	5	5
Mesuji	1	1	2	2	3	3
Sungai Menang	1	1	-	-	1	1
Mesuji Makmur	1	1	-	-	1	1
Mesuji Raya	1	1	-	-	1	1
Tulung Selapan	1	1	-	-	1	1
Cengal	-	-	-	-	-	-
Pedamaran	-	-	-	-	-	-
Pedamaran Timur	1	1	-	-	1	1
Tanjung Lubuk	1	1	-	-	1	1
Teluk Gelam	-	-	-	-	-	-
Kota Kayu Agung	3	3	2	2	5	5
Sirah Pulau Padang	-	-	-	-	-	-
Jejawi	1	1	-	-	1	1
Pampangan	-	-	-	-	-	-
Pangkalan Lampam	-	-	-	-	-	-
Air Sugihan	-	-	-	-	-	-
<b>Ogan Komering Ilir</b>	<b>13</b>	<b>13</b>	<b>14</b>	<b>14</b>	<b>27</b>	<b>27</b>



Lanjutan Tabel/Continued Table 4.1.8

Kecamatan Subdistrict	Guru <sup>1</sup> /Teachers <sup>1</sup>					
	Negeri/Public		Swasta/Private		Jumlah/Total	
	2021/2022	2022/2023	2021/2022	2022/2023	2021/2022	2022/2023
(1)	(8)	(9)	(10)	(11)	(12)	(13)
Lempuing	37	51	65	63	102	114
Lempuing Jaya	63	61	32	36	95	97
Mesuji	21	23	26	33	47	56
Sungai Menang	9	12	-	-	9	12
Mesuji Makmur	16	22	-	-	16	22
Mesuji Raya	29	38	-	-	29	38
Tulang Selapan	47	56	-	-	47	56
Cengal	-	-	-	-	-	-
Pedamaran	-	-	-	-	-	-
Pedamaran Timur	18	20	-	-	18	20
Tanjung Lubuk	48	51	-	-	48	51
Teluk Gelam	-	-	-	-	-	-
Kota Kayu Agung	176	196	16	11	192	207
Sirah Pulau Padang	-	-	-	-	-	-
Jejawi	50	61	-	-	50	61
Pampangan	-	-	-	-	-	-
Pangkalan Lampam	-	-	-	-	-	-
Air Sugihan	-	-	-	-	-	-
<b>Ogan Komering Ilir</b>	<b>514</b>	<b>591</b>	<b>139</b>	<b>143</b>	<b>653</b>	<b>734</b>

Lanjutan Tabel/*Continued Table* 4.1.8

Kecamatan <i>Subdistrict</i>	Murid/ <i>Students</i>					
	Negeri/ <i>Public</i>		Swasta/ <i>Private</i>		Jumlah/ <i>Total</i>	
	2021/2022	2022/2023	2021/2022	2022/2023	2021/2022	2022/2023
(1)	(14)	(15)	(16)	(17)	(18)	(19)
Lempuing	560	723	922	1 050	1 482	1 773
Lempuing Jaya	972	1 098	574	703	1 546	1 801
Mesuji	304	321	270	302	574	623
Sungai Menang	98	89	-	-	98	89
Mesuji Makmur	353	370	-	-	353	370
Mesuji Raya	615	632	-	-	615	632
Tulung Selapan	890	799	-	-	890	799
Cengal	-	-	-	-	-	-
Pedamaran	-	-	-	-	-	-
Pedamaran Timur	359	390	-	-	359	390
Tanjung Lubuk	693	681	-	-	693	681
Teluk Gelam	-	-	-	-	-	-
Kota Kayu Agung	2 776	2 822	90	91	2 866	2 913
Sirah Pulau Padang	-	-	-	-	-	-
Jejawi	555	553	-	-	555	553
Pampangan	-	-	-	-	-	-
Pangkalan Lampam	-	-	-	-	-	-
Air Sugihan	-	-	-	-	-	-
<b>Ogan Komering Ilir</b>	<b>8 175</b>	<b>8 478</b>	<b>1 856</b>	<b>2 146</b>	<b>10 031</b>	<b>10 624</b>

Catatan/*Note*: <sup>1</sup> Guru yang mengajar di 2 sekolah atau lebih dihitung di masing-masing sekolah. Jumlah guru termasuk kepala sekolah dan guru/*The teacher who taught in two schools or more counted in every school. The total of teachers including headmaster and teacher*

Sumber/*Source*: Kementerian Pendidikan, Kebudayaan, Riset, dan Teknologi/ *Ministry of Education, Culture, Research, and Technology, Odd Semester Report Data*

**Tabel**  
**Table** 4.1.9

**Jumlah Sekolah, Guru, dan Murid Madrasah Aliyah (MA) di Bawah Kementerian Agama Menurut Kecamatan di Kabupaten Ogan Komering Ilir, 2021/2022 dan 2021/2022**  
**Number of Schools, Teachers, and Pupils in Madrasah Aliyah (MA) Under the Ministry of Religious Affairs by Subdistrict in Ogan Komering Ilir Regency, 2021/2022 and 2022/2022**

Kecamatan Subdistrict	Sekolah/Schools					
	Negeri/Public		Swasta/Private		Jumlah/Total	
	2021/2022	2022/2023	2021/2022	2022/2023	2021/2022	2022/2023
(1)	(2)	(3)	(4)	(5)	(6)	(7)
Lempuing	-	-	8	8	8	8
Lempuing Jaya	-	-	8	8	8	8
Mesuji	1	1	-	-	1	1
Sungai Menang	-	-	1	1	1	1
Mesuji Makmur	-	-	2	2	2	2
Mesuji Raya	1	1	1	1	2	2
Tulang Selapan	-	-	1	1	1	1
Cengal	-	-	1	1	1	1
Pedamaran	-	-	2	2	2	2
Pedamaran Timur	-	-	1	2	1	2
Tanjung Lubuk	-	-	-	-	-	-
Teluk Gelam	1	1	2	2	3	3
Kota Kayu Agung	-	-	2	2	2	2
Sirah Pulau Padang	-	-	-	-	-	-
Jejawi	-	-	-	-	-	-
Pampangan	-	-	2	2	2	2
Pangkalan Lapam	-	-	-	-	-	-
Air Sugihan	-	-	1	1	1	1
<b>Ogan Komering Ilir</b>	<b>3</b>	<b>3</b>	<b>32</b>	<b>33</b>	<b>35</b>	<b>36</b>

Lanjutan Tabel/*Continued Table 4.1.9*

Kecamatan Subdistrict	Guru <sup>1</sup> /Teachers <sup>1</sup>					
	Negeri/Public		Swasta/Private		Jumlah/Total	
	2021/2022	2022/2023	2021/2022	2022/2023	2021/2022	2022/2023
(1)	(8)	(9)	(10)	(11)	(12)	(13)
Lempuing	-	-	129	143	129	143
Lempuing Jaya	-	-	94	102	94	102
Mesuji	31	31	-	-	31	31
Sungai Menang	-	-	-	20	-	20
Mesuji Makmur	-	-	28	27	28	27
Mesuji Raya	17	24	7	8	24	32
Tulung Selapan	-	-	2	5	2	5
Cengal	-	-	12	16	12	16
Pedamaran	-	-	19	14	19	14
Pedamaran Timur	-	-	12	37	12	37
Tanjung Lubuk	-	-	-	-	-	-
Teluk Gelam	67	66	24	30	91	96
Kota Kayu Agung	-	-	19	27	19	27
Sirah Pulau Padang	-	-	-	-	-	-
Jejawi	-	-	-	-	-	-
Pampangan	-	-	35	33	35	33
Pangkalan Lapam	-	-	-	-	-	-
Air Sugihan	-	-	17	21	17	21
<b>Ogan Komering Ilir</b>	<b>115</b>	<b>121</b>	<b>398</b>	<b>483</b>	<b>513</b>	<b>604</b>

Lanjutan Tabel/Continued Table 4.1.9

Kecamatan Subdistrict	Murid/Students					
	Negeri/Public		Swasta/Private		Jumlah/Total	
	2021/2022	2022/2023	2021/2022	2022/2023	2021/2022	2022/2023
(1)	(14)	(15)	(16)	(17)	(18)	(19)
Lempuing	-	-	1 318	1 325	1 318	1 325
Lempuing Jaya	-	-	791	715	791	715
Mesuji	324	345	-	-	324	345
Sungai Menang	-	-	13	36	13	36
Mesuji Makmur	-	-	264	294	264	294
Mesuji Raya	155	140	59	47	214	187
Tulung Selapan	-	-	109	61	109	61
Cengal	-	-	116	156	116	156
Pedamaran	-	-	102	96	102	96
Pedamaran Timur	-	-	63	67	63	67
Tanjung Lubuk	-	-	-	-	-	-
Teluk Gelam	305	326	153	163	458	489
Kota Kayu Agung	-	-	139	102	139	102
Sirah Pulau Padang	-	-	-	-	-	-
Jejawi	-	-	-	-	-	-
Pampangan	-	-	252	236	252	236
Pangkalan Lapam	-	-	-	-	-	-
Air Sugihan	-	-	140	112	140	112
<b>Ogan Komering Ilir</b>	<b>784</b>	<b>811</b>	<b>3 519</b>	<b>3 410</b>	<b>4 303</b>	<b>4 221</b>

Sumber/Source: Kementerian Agama, EMIS, Data Semester Ganjil/ Ministry of Religious Affairs, EMIS, Odd Semester Report Data

**Tabel**  
**Table** 4.1.10

**Jumlah Desa<sup>1</sup>/Kelurahan yang Memiliki Fasilitas Sekolah Menurut Kecamatan dan Tingkat Pendidikan di Kabupaten Ogan Komering Ilir, 2019–2021**  
**Number of Villages<sup>1</sup>/Kelurahan Having Educational Facilities by Subdistrict and Educational Level in Ogan Komering Ilir Regency, 2019–2021**

Kecamatan Subdistrict	SD Primary School		
	2019	2020	2021
(1)	(2)	(3)	(4)
Lempuing	19	19	19
Lempuing Jaya	15	15	15
Mesuji	17	17	17
Sungai Menang	18	17	17
Mesuji Makmur	19	19	19
Mesuji Raya	17	17	17
Tulung Selapan	23	23	23
Cengal	16	16	16
Pedamaran	12	12	12
Pedamaran Timur	7	7	7
Tanjung Lubuk	21	21	21
Teluk Gelam	14	14	14
Kota Kayu Agung	25	25	24
Sirah Pulau Padang	18	18	18
Jejawi	19	19	19
Pampangan	19	19	19
Pangkalan Lampam	18	19	19
Air Sugihan	19	19	19
<b>Ogan Komering Ilir</b>	<b>316</b>	<b>316</b>	<b>315</b>

Lanjutan Tabel/*Continued Table* 4.1.10

Kecamatan Subdistrict	SMP Junior High School		
	2019	2020	2021
(1)	(5)	(6)	(7)
Lempuing	14	16	17
Lempuing Jaya	10	10	10
Mesuji	11	11	12
Sungai Menang	12	11	11
Mesuji Makmur	10	10	10
Mesuji Raya	12	12	12
Tulung Selapan	12	12	12
Cengal	9	9	9
Pedamaran	6	6	6
Pedamaran Timur	5	5	6
Tanjung Lubuk	8	8	8
Teluk Gelam	6	6	6
Kota Kayu Agung	9	9	8
Sirah Pulau Padang	3	3	3
Jejawi	5	5	6
Pampangan	5	4	5
Pangkalan Lampam	9	9	9
Air Sugihan	7	8	8
<b>Ogan Komering Ilir</b>	<b>153</b>	<b>154</b>	<b>158</b>

Lanjutan Tabel/*Continued Table* 4.1.10

Kecamatan <i>Subdistrict</i>	SMA <i>Senior High School</i>		
	2019	2020	2021
(1)	(8)	(9)	(10)
Lempuing	8	8	9
Lempuing Jaya	6	6	6
Mesuji	4	4	4
Sungai Menang	3	3	3
Mesuji Makmur	3	3	3
Mesuji Raya	5	5	5
Tulung Selapan	3	5	5
Cengal	1	3	4
Pedamaran	2	2	2
Pedamaran Timur	2	2	3
Tanjung Lubuk	2	2	2
Teluk Gelam	2	2	2
Kota Kayu Agung	5	5	6
Sirah Pulau Padang	2	2	2
Jejawi	2	2	2
Pampangan	2	2	3
Pangkalan Lampam	1	1	1
Air Sugihan	3	3	3
<b>Ogan Komering Ilir</b>	<b>56</b>	<b>60</b>	<b>65</b>



Lanjutan Tabel/Continued Table 4.1.10

Kecamatan Subdistrict	SMK Vocational School		
	2019	2020	2021
(1)	(11)	(12)	(13)
Lempuing	6	6	6
Lempuing Jaya	4	4	4
Mesuji	2	3	3
Sungai Menang	-	1	2
Mesuji Makmur	1	1	1
Mesuji Raya	1	1	1
Tulung Selapan	1	1	1
Cengal	-	-	-
Pedamaran	-	-	-
Pedamaran Timur	1	1	1
Tanjung Lubuk	1	1	1
Teluk Gelam	1	-	-
Kota Kayu Agung	3	3	3
Sirah Pulau Padang	-	-	-
Jejawi	1	1	1
Pampangan	-	-	-
Pangkalan Lampam	-	-	-
Air Sugihan	-	-	-
<b>Ogan Komering Ilir</b>	<b>22</b>	<b>23</b>	<b>24</b>

Lanjutan Tabel/Continued Table 4.1.10

Kecamatan Subdistrict	Perguruan Tinggi University		
	2019	2020	2021
(1)	(14)	(15)	(16)
Lempuing	2	2	2
Lempuing Jaya	1	1	1
Mesuji	-	-	-
Sungai Menang	-	-	-
Mesuji Makmur	-	-	-
Mesuji Raya	-	-	-
Tulung Selapan	-	-	-
Cengal	-	-	-
Pedamaran	-	-	-
Pedamaran Timur	-	-	-
Tanjung Lubuk	-	-	-
Teluk Gelam	-	-	-
Kota Kayu Agung	1	1	1
Sirah Pulau Padang	-	-	-
Jejawi	-	-	-
Pampangan	-	-	-
Pangkalan Lampam	-	-	-
Air Sugihan	-	-	-
<b>Ogan Komering Ilir</b>	<b>4</b>	<b>4</b>	<b>4</b>

Catatan/Note: <sup>1</sup> Desa pada tabel ini termasuk Unit Permukiman Transmigrasi (UPT) yang masih dibina oleh kementerian terkait dan nagari di Provinsi Sumatera Barat/Villages in this table include Transmigration Settlement Unit which is still fostered by the relevant ministries and the nagari in the Province of Sumatera Barat

Sumber/Source: BPS, Pendataan Potensi Desa (Podes) / BPS-Statistics Indonesia, Village Potential Data Collection

**Tabel**  
**Table** 4.1.11

**Angka Partisipasi Murni (APM) dan Angka Partisipasi Kasar (APK) Menurut Jenjang Pendidikan di Kabupaten Ogan Komering Ilir, 2021 dan 2022**  
**Net Enrollment Rate and Gross Enrollment Ratio by Educational Level in Ogan Komering Ilir Regency, 2021 and 2022**

Jenjang Pendidikan <i>Educational Level</i>	Angka Partisipasi Murni (APM) <i>Net Enrollment Rate</i>		Angka Partisipasi Kasar (APK) <i>Gross Enrollment Ratio</i>	
	2021	2022	2021	2022
(1)	(2)	(3)	(4)	(5)
SD/MI Sederajat <i>Primary School</i>	98,84	96,82	114,82	112,54
SMP/MTs/Sederajat <i>Lower Secondary School</i>	76,40	77,67	83,00	90,30
SMA/SMK/MA <i>Upper Secondary School</i>	60,46	59,85	73,52	73,59

Sumber/Source: BPS, Survei Sosial Ekonomi Nasional (Susenas)/BPS-Statistics Indonesia, National Socioeconomic Survey

**Tabel**  
**Table** 4.1.12**Persentase Penduduk Berumur 15 Tahun ke Atas yang Melek Huruf Menurut Kelompok Umur di Kabupaten Ogan Komering Ilir, 2021 dan 2022**  
*Percentage of Literate People Aged 15 Years and Over by Age Group in Ogan Komering Ilir Regency, 2021 and 2022*

<b>Kelompok Umur</b> <i>Age Group</i>	<b>2021</b>	<b>2022</b>
(1)	(2)	(3)
15–19	100,00	100,00
20–24	100,00	100,00
25–29	100,00	100,00
30–34	99,02	99,71
35–39	99,36	99,34
40–44	99,16	97,98
45–49	99,36	98,76
50+	89,85	90,77
<b>Jumlah/Total</b>	<b>97,06</b>	<b>97,20</b>
15–24	100,00	100,00
15–44	99,59	99,52
15+	97,06	97,20
45+	92,26	92,94

Sumber/Source: BPS, Survei Sosial Ekonomi Nasional (Susenas)/BPS-Statistics Indonesia, National Socioeconomic Survey

## 4.2 KESEHATAN HEALTH

**Tabel** 4.2.1 **Jumlah Desa<sup>1</sup>/Kelurahan Yang Memiliki Sarana Kesehatan Menurut Kecamatan di Kabupaten Ogan Komering Ilir,, 2019–2021**  
**Number of Villages<sup>1</sup>/Kelurahan Having Health Facilities by Subdistrict in Ogan Komering Ilir Regency 2019–2021**

Kecamatan Subdistrict	Rumah Sakit Hospital		
	2019	2020	2021
(1)	(2)	(3)	(4)
Lempuing	2	2	2
Lempuing Jaya	-	-	-
Mesuji	-	-	-
Sungai Menang	-	-	-
Mesuji Makmur	-	-	-
Mesuji Raya	-	-	-
Tulung Selapan	-	-	-
Cengal	-	-	-
Pedamaran	-	-	-
Pedamaran Timur	-	-	-
Tanjung Lubuk	-	-	-
Teluk Gelam	-	-	-
Kota Kayu Agung	1	1	1
Sirah Pulau Padang	-	-	-
Jejawi	-	-	-
Pampangan	-	-	-
Pangkalan Lampam	-	-	-
Air Sugihan	-	-	-
<b>Ogan Komering Ilir</b>	<b>3</b>	<b>3</b>	<b>3</b>

Lanjutan Tabel/*Continued Table* 4.2.1

Kecamatan <i>Subdistrict</i>	Rumah Sakit Bersalin <i>Maternity Hospital</i>		
	2019	2020	2021
(1)	(5)	(6)	(7)
Lempuing	-	-	-
Lempuing Jaya	-	-	-
Mesuji	-	-	-
Sungai Menang	-	-	-
Mesuji Makmur	-	-	-
Mesuji Raya	-	-	-
Tulung Selapan	-	-	-
Cengal	-	-	-
Pedamaran	-	-	-
Pedamaran Timur	-	-	-
Tanjung Lubuk	-	-	-
Teluk Gelam	-	-	-
Kota Kayu Agung	-	-	-
Sirah Pulau Padang	-	-	-
Jejawi	-	-	-
Pampangan	-	-	-
Pangkalan Lampam	-	-	-
Air Sugihan	-	-	-
<b>Ogan Komering Ilir</b>	-	-	-

Lanjutan Tabel/Continued Table 4.2.1

Kecamatan Subdistrict	Poliklinik Polyclinic		
	2019	2020	2021
(1)	(8)	(9)	(10)
Lempuing	4	4	5
Lempuing Jaya	2	2	4
Mesuji	2	4	5
Sungai Menang	–	–	–
Mesuji Makmur	–	–	1
Mesuji Raya	4	4	4
Tulung Selapan	–	–	–
Cengal	–	–	–
Pedamaran	–	–	–
Pedamaran Timur	1	2	1
Tanjung Lubuk	–	–	–
Teluk Gelam	–	–	–
Kota Kayu Agung	3	5	7
Sirah Pulau Padang	–	–	–
Jejawi	–	–	–
Pampangan	–	–	1
Pangkalan Lampam	1	1	1
Air Sugihan	1	1	1
<b>Ogan Komering Ilir</b>	<b>18</b>	<b>23</b>	<b>30</b>

Lanjutan Tabel/Continued Table 4.2.1

Kecamatan Subdistrict	Puskesmas Public Health Center		
	2019	2020	2021
(1)	(11)	(12)	(13)
Lempuing	3	3	3
Lempuing Jaya	3	3	3
Mesuji	2	2	2
Sungai Menang	1	1	1
Mesuji Makmur	2	2	2
Mesuji Raya	2	2	2
Tulung Selapan	2	2	2
Cengal	2	2	2
Pedamaran	1	1	1
Pedamaran Timur	1	2	1
Tanjung Lubuk	1	1	1
Teluk Gelam	2	2	2
Kota Kayu Agung	2	2	2
Sirah Pulau Padang	2	2	2
Jejawi	2	2	2
Pampangan	2	2	2
Pangkalan Lampam	1	1	1
Air Sugihan	2	2	2
<b>Ogan Komering Ilir</b>	<b>33</b>	<b>34</b>	<b>33</b>



Lanjutan Tabel/Continued Table 4.2.1

Kecamatan Subdistrict	Puskesmas Pembantu Subsidiary of Public Health Center		
	2019	2020	2021
(1)	(14)	(15)	(16)
Lempuing	6	6	6
Lempuing Jaya	5	7	8
Mesuji	6	6	8
Sungai Menang	13	10	8
Mesuji Makmur	11	12	12
Mesuji Raya	7	7	7
Tulung Selapan	6	3	4
Cengal	3	3	3
Pedamaran	5	5	6
Pedamaran Timur	2	2	2
Tanjung Lubuk	6	5	5
Teluk Gelam	5	5	5
Kota Kayu Agung	4	4	4
Sirah Pulau Padang	4	4	4
Jejawi	4	4	2
Pampangan	–	–	–
Pangkalan Lampam	3	3	2
Air Sugihan	4	1	1
<b>Ogan Komering Ilir</b>	<b>94</b>	<b>87</b>	<b>87</b>

Lanjutan Tabel/*Continued Table* 4.2.1

Kecamatan <i>Subdistrict</i>	Apotek <i>Pharmacy</i>		
	2019	2020	2021
(1)	(17)	(18)	(19)
Lempuing	3	3	4
Lempuing Jaya	2	2	2
Mesuji	1	1	1
Sungai Menang	–	1	–
Mesuji Makmur	–	2	–
Mesuji Raya	1	1	1
Tulung Selapan	–	1	1
Cengal	–	–	–
Pedamaran	1	1	3
Pedamaran Timur	–	–	1
Tanjung Lubuk	–	–	1
Teluk Gelam	1	–	–
Kota Kayu Agung	5	7	6
Sirah Pulau Padang	–	1	1
Jejawi	–	–	–
Pampangan	–	1	1
Pangkalan Lampam	–	–	–
Air Sugihan	–	–	–
<b>Ogan Komering Ilir</b>	<b>14</b>	<b>21</b>	<b>22</b>

Catatan/*Note*: <sup>1</sup> Desa pada tabel ini termasuk Unit Permukiman Transmigrasi (UPT) yang masih dibina oleh kementerian terkait dan nagari di Provinsi Sumatera Barat/*Villages in this table include Transmigration Settlement Unit which is still fostered by the relevant ministries and the nagari in the Province of Sumatera Barat*

Sumber/*Source*: BPS, Pendataan Potensi Desa (Podes)/BPS-Statistics Indonesia, Village Potential Data Collecting

**Tabel 4.2.2** Jumlah Tenaga Kesehatan Menurut Kecamatan di Kabupaten Ogan Komering Ilir, 2022  
**Number of Health Human Resources by Subdistrict in Ogan Komering Ilir Regency, 2022**

Kecamatan Subdistrict	Tenaga Medis <sup>1</sup> Medical Worker <sup>1</sup>	Psikologi Klinis Clinical Psychology	Tenaga Keperawatan Nursing Worker	Tenaga Kebidanan Midwifery Worker	Tenaga Kefarmasian Pharmaceutical Worker
(1)	(2)	(3)	(4)	(5)	(6)
Lempuing	4	-	24	35	2
Lempuing Jaya	4	-	13	19	2
Mesuji	1	-	8	23	1
Sungai Menang	1	-	9	17	-
Mesuji Makmur	3	-	12	23	1
Mesuji Raya	3	-	10	17	1
Tulung Selapan	1	-	35	40	1
Cengal	-	-	20	20	-
Pedamaran	2	-	27	36	4
Pedamaran Timur	2	-	4	9	-
Tanjung Lubuk	2	-	9	7	2
Teluk Gelam	4	-	23	17	3
Kota Kayu Agung	3	-	60	47	3
Sirah Pulau Padang	5	-	30	32	3
Jejawi	5	-	29	32	1
Pampangan	4	-	19	16	2
Pangkalan Lampam	4	-	24	23	1
Air Sugihan	1	-	10	18	1
<b>Ogan Komering Ilir</b>	<b>49</b>	<b>-</b>	<b>366</b>	<b>431</b>	<b>28</b>

Lanjutan Tabel/*Continued Table 4.2.2*

Kecamatan <i>Subdistrict</i>	Tenaga Kesehatan Masyarakat <i>Public Health worker</i>	Tenaga Kesehatan Lingkungan <i>Enviromental Health Worker</i>	Tenaga Gizi <i>Nutritionist</i>	Tenaga Keterampilan Fisik <i>Physical Therapists</i>
(1)	(7)	(8)	(9)	(10)
Lempuing	1	2	1	-
Lempuing Jaya	2	-	1	-
Mesuji	1	-	2	-
Sungai Menang	1	-	1	-
Mesuji Makmur	1	2	1	-
Mesuji Raya	2	-	1	-
Tulung Selapan	3	-	-	-
Cengal	-	-	1	-
Pedamaran	4	5	2	-
Pedamaran Timur	1	1	-	-
Tanjung Lubuk	1	1	1	-
Teluk Gelam	2	3	1	-
Kota Kayu Agung	3	12	3	-
Sirah Pulau Padang	1	-	1	-
Jejaw	3	-	1	-
Pampangan	1	1	1	-
Pangkalan Lampam	1	-	1	-
Air Sugihan	1	-	-	-
<b>Ogan Komering Ilir</b>	<b>29</b>	<b>27</b>	<b>19</b>	<b>-</b>

Lanjutan Tabel/Continued Table 4.2.2

Kecamatan Subdistrict	Tenaga Ketenangan Medis Medical Technicians	Tenaga Teknik Biomedika Biomedical Engineer	Tenaga Kesehatan Tradisional Traditional Health Worker
(1)	(11)	(12)	(13)
Lempuing	2	-	-
Lempuing Jaya	2	-	-
Mesuji	1	-	-
Sungai Menang	1	-	-
Mesuji Makmur	1	-	-
Mesuji Raya	1	-	-
Tulung Selapan	-	-	-
Cengal	-	-	-
Pedamaran	1	-	-
Pedamaran Timur	1	-	-
Tanjung Lubuk	-	-	-
Teluk Gelam	2	-	-
Kota Kayu Agung	3	-	-
Sirah Pulau Padang	2	-	-
Jejawi	2	-	-
Pampangan	2	-	-
Pangkalan Lampam	1	-	-
Air Sugihan	1	-	-
<b>Ogan Komering Ilir</b>	<b>23</b>	<b>-</b>	<b>-</b>

Catatan/Note: Tenaga medis terdiri atas dokter, dokter gigi, dokter spesialis, dan dokter gigi spesialis baik di dalam maupun di luar negeri yang diakui oleh Pemerintah RI sesuai dengan peraturan perundang-undangan (UU No. 29 Tahun 2004 tentang Praktik Kedokteran)/Medical worker includes doctor, dentist, medical specialist, and dentist specialist at home and abroad recognized by Indonesian government in accordance with the laws and regulations (Law No. 29 year 2004 about Medical Practice)

Sumber/Source: Dinas Kesehatan Kabupaten Ogan Komering Ilir / Health Service of Ogan Komering Ilir Regency

**Tabel 4.2.3**  
**Table**

**Jumlah Rumah Sakit Umum, Rumah Sakit Khusus, dan Puskesmas Menurut Kecamatan di Kabupaten Ogan Komering Ilir, 2021 dan 2022**  
**Number of General Hospital, Specialized Hospital, and Public Health Center by Subdistrict in Ogan Komering Ilir Regency, 2021 and 2022**

Kecamatan Subdistrict	Rumah Sakit Umum General Hospital		Rumah Sakit Khusus Specialized Hospital	
	2021	2022	2021	2022
(1)	(2)	(3)	(4)	(5)
Lempuing	1	1	-	-
Lempuing Jaya	-	-	-	-
Mesuji	-	-	-	-
Sungai Menang	-	-	-	-
Mesuji Makmur	-	-	-	-
Mesuji Raya	-	-	-	-
Tulung Selapan	-	-	-	-
Cengal	-	-	-	-
Pedamaran	-	-	-	-
Pedamaran Timur	-	-	-	-
Tanjung Lubuk	-	-	-	-
Teluk Gelam	-	-	-	-
Kota Kayu Agung	1	1	-	-
Sirah Pulau Padang	-	-	-	-
Jejawi	-	-	-	-
Pampangan	-	-	-	-
Pangkalan Lampam	-	-	-	-
Air Sugihan	-	-	-	-
<b>Ogan Komering Ilir</b>	<b>2</b>	<b>2</b>	<b>-</b>	<b>-</b>

Lanjutan Tabel/*Continued Table 4.2.3*

Kecamatan Subdistrict	Puskesmas <sup>1</sup> Rawat Inap Public Health Center <sup>1</sup> with Inpatient Care		Puskesmas <sup>1</sup> Non Rawat Inap Public Health Center <sup>1</sup> without Inpatient Care	
	2021	2022	2021	2022
(1)	(6)	(7)	(8)	(9)
Lempuing	-	-	3	3
Lempuing Jaya	-	-	2	2
Mesuji	2	2	-	-
Sungai Menang	1	1	-	-
Mesuji Makmur	2	2	-	-
Mesuji Raya	1	1	1	1
Tulung Selapan	1	1	1	1
Cengal	1	1	1	1
Pedamaran	1	1	-	-
Pedamaran Timur	-	-	1	1
Tanjung Lubuk	-	-	1	2
Teluk Gelam	1	1	1	1
Kota Kayu Agung	-	-	2	2
Sirah Pulau Padang	1	1	1	1
Jejawi	1	1	1	1
Pampangan	1	1	1	1
Pangkalan Lampam	1	1	-	-
Air Sugihan	2	2	-	-
<b>Ogan Komering Ilir</b>	<b>16</b>	<b>16</b>	<b>16</b>	<b>17</b>

Lanjutan Tabel/*Continued Table* 4.2.3

Kecamatan <i>Subdistrict</i>	Klinik Pratama <i>Primary Clinic</i>	
	2021	2022
(1)	(10)	(11)
Lempuing	5	5
Lempuing Jaya	1	1
Mesuji	-	-
Sungai Menang	1	1
Mesuji Makmur	2	2
Mesuji Raya	-	-
Tulung Selapan	-	-
Cengal	1	1
Pedamaran	1	1
Pedamaran Timur	-	-
Tanjung Lubuk	-	-
Teluk Gelam	-	-
Kota Kayu Agung	4	4
Sirah Pulau Padang	1	1
Jejawi	-	-
Pampangan	1	1
Pangkalan Lampam	1	1
Air Sugihan	2	2
<b>Ogan Komering Ilir</b>	<b>20</b>	<b>20</b>

Catatan/*Note*: <sup>1</sup> Puskesmas yang teregistrasi/*Registered Public Health Center*

Sumber/*Source*: Dinas Kesehatan Kabupaten Ogan Komering Ilir / *Health Service of Ogan Komering Ilir Regency*



**Tabel 4.2.4** Jumlah 10 Kasus Penyakit Menurut Kecamatan di Kabupaten Ogan Komering Ilir, 2022  
**Table** Number of Cases of The 10 Most Diseases by Subdistrict in Ogan Komering Ilir Regency, 2022

Kecamatan Subdistrict	Jenis Penyakit Kind of Cases		
	Infeksi Akut Lain pada Saluran Pernafasan Atas Other Acute Infectious Upper Respiratory Tract	Penyakit pada Sistem Otot dan Jaringan Pengikat Diseases of The Muscular System and Connective Tissue	Penyakit Tekanan Darah Tinggi High Blood Pressure Related Diseases
(1)	(2)	(3)	(4)
Lempuing	31	-	17 516
Lempuing Jaya	-	-	14 970
Mesuji	44	-	7 472
Sungai Menang	-	-	7 092
Mesuji Makmur	-	-	11 880
Mesuji Raya	235	-	8 127
Tulung Selapan	108	-	9 012
Cengal	-	-	4 749
Pedamaran	-	-	8 678
Pedamaran Timur	-	-	5 053
Tanjung Lubuk	-	-	6 437
Teluk Gelam	9	-	5 494
Kota Kayu Agung	47	-	15 221
Sirah Pulau Padang	320	-	8 150
Jejawi	231	-	8 394
Pampangan	206	-	6 891
Pangkalan Lampam	-	-	8 558
Air Sugihan	-	-	8 271
<b>Ogan Komering Ilir</b>	<b>1 231</b>	<b>-</b>	<b>161 965</b>

Lanjutan Tabel/*Continued Table* 4.2.4

Kecamatan <i>Subdistrict</i>	Jenis Penyakit <i>Kind of Cases</i>		
	Diare <i>Diarrhea</i>	Penyakit Lain pada Pernafasan Bagian Atas <i>Other Diseases on Upper Respiratory Tract</i>	Penyakit Kulit Alergi <i>Skin Diseases</i>
(1)	(5)	(6)	(7)
Lempuing	648	-	-
Lempuing Jaya	1046	-	-
Mesuji	237	-	-
Sungai Menang	303	-	-
Mesuji Makmur	885	-	-
Mesuji Raya	823	-	-
Tulung Selapan	362	-	-
Cengal	68	-	-
Pedamaran	400	-	-
Pedamaran Timur	229	-	-
Tanjung Lubuk	185	-	-
Teluk Gelam	276	-	-
Kota Kayu Agung	1213	-	-
Sirah Pulau Padang	432	-	-
Jejawi	644	-	-
Pampangan	630	-	-
Pangkalan Lampam	631	-	-
Air Sugihan	314	-	-
<b>Ogan Komering Ilir</b>	<b>9 326</b>	<b>-</b>	<b>-</b>

Lanjutan Tabel/Continued Table 4.2.4

Kecamatan Subdistrict	Jenis Penyakit Kind of Cases			
	Penyakit Kulit Infeksi Infection Skin Diseases	Infeksi Penyakit Usus Infection Intestinal Diseases	Penyakit Pulpa Pulpa Diseases	Penyakit Tanpa Pemeriksaan Laboratorium Others
(1)	(8)	(9)	(10)	(11)
Lempuing	-	-	-	-
Lempuing Jaya	-	-	-	-
Mesuji	-	-	-	-
Sungai Menang	-	-	-	-
Mesuji Makmur	-	-	-	-
Mesuji Raya	-	-	-	-
Tulung Selapan	-	-	-	-
Cengal	-	-	-	-
Pedamaran	-	-	-	-
Pedamaran Timur	-	-	-	-
Tanjung Lubuk	-	-	-	-
Teluk Gelam	-	-	-	-
Kota Kayu Agung	-	-	-	-
Sirah Pulau Padang	-	-	-	-
Jejawi	-	-	-	-
Pampangan	-	-	-	-
Pangkalan Lampam	-	-	-	-
Air Sugihan	-	-	-	-
<b>Ogan Komering Ilir</b>	-	-	-	-

Sumber/Source: Dinas Kesehatan Kabupaten Ogan Komering Ilir / Health Service of Ogan Komering Ilir Regency

**Tabel  
Table 4.2.5**

**Jumlah Bayi Lahir, Bayi Berat Badan Lahir Rendah (BBLR),  
BBLR Dirujuk, dan Bergizi Buruk di Kabupaten Ogan  
Komerling Ilir, 2012-2022**  
*Number of Births, Babies with Low Birth Weights (LBW),  
Treated LBW, and Malnutrition Cases in Ogan Komerling Ilir  
Regency, 2012-2022*

Kecamatan Subdistrict	Bayi Lahir Birth	BBLR/LBW		Gizi Buruk Malnutrition
		Jumlah Total	Dirujuk Treated	
(1)	(2)	(3)	(4)	(5)
2012	16 933	15	-	66
2013	17 153	207	91	138
2014	17 055	71	-	52
2015	16 902	75	-	9
2016	16 679	66	-	8
2017	16 465	31	-	9
2018	16 213	25	-	6
2019	16 321	63	-	9
2020	16 161	13	-	3
2021	13 913	6	-	4
2022	13 482	187	-	3

Sumber/Source: Dinas Kesehatan Kabupaten Ogan Komerling Ilir / Health Service of Ogan Komerling Ilir Regency

**Tabel 4.2.6**  
**Table**

**Jumlah Bayi Lahir, Bayi Berat Badan Lahir Rendah (BBLR),  
BBLR Dirujuk Menurut Kecamatan di Kabupaten Ogan  
Komereng Ilir, 2022**  
**Number of Births, Babies with Low Birth Weights (LBW),  
Treated LBW by Subdistrict in Ogan Komereng Ilir Regency,  
2022**

Kecamatan Subdistrict	Jumlah Bayi Lahir Number of Births	Jumlah Bayi Lahir Hidup Number of Live Births	Jumlah Bayi Berat Badan Lahir Rendah (BBLR) Babies with Low Birth Weight (LBW)
(1)	(2)	(3)	(4)
Lempuing	1 362	1 362	-
Lempuing Jaya	1 019	1 019	-
Mesuji	726	726	12
Sungai Menang	563	562	1
Mesuji Makmur	1 011	1 011	-
Mesuji Raya	697	697	2
Tulang Selapan	790	790	-
Cengal	522	522	4
Pedamaran	856	856	-
Pedamaran Timur	398	398	-
Tanjung Lubuk	374	374	57
Teluk Gelam	448	447	1
Kota Kayu Agung	1 417	1.417	19
Sirah Pulau Padang	673	673	-
Jejawi	750	750	22
Pampangan	570	570	26
Pangkalan Lampam	538	538	-
Air Sugihan	672	672	43
<b>Ogan Komereng Ilir</b>	<b>13 386</b>	<b>13 384</b>	<b>187</b>

Sumber/Source: Dinas Kesehatan Kabupaten Ogan Komereng Ilir / Health Service of Ogan Komereng Ilir Regency

**Tabel 4.2.7**  
**Table**

**Jumlah Ibu Hamil yang Melakukan Kunjungan K1, Melakukan Kunjungan K4, dan Mendapat Tablet Zat Besi (Fe) di Kabupaten Ogan Komering Ilir, 2022**  
**Number of Pregnant Women, Those with One Visit and four Visits of Antenatal Care, and Receiving Iron Supplement in Ogan Komering Ilir Regency, 2022**

Kecamatan Subdistrict	Melakukan Kunjungan K1	Melakukan Kunjungan K4	Mendapat Fe3
(1)	(2)	(3)	(4)
Lempuing	1 475	1 434	1 423
Lempuing Jaya	1 103	1 127	1 126
Mesuji	717	778	774
Sungai Menang	400	565	396
Mesuji Makmur	1 089	1 040	1 037
Mesuji Raya	727	726	714
Tulung Selapan	740	645	671
Cengal	647	442	449
Pedamaran	887	815	815
Pedamaran Timur	426	417	416
Tanjung Lubuk	439	366	330
Teluk Gelam	506	468	470
Kota Kayu Agung	1 259	1 307	1 307
Sirah Pulau Padang	757	694	694
Jejawi	736	677	665
Pampangan	618	547	547
Pangkalan Lampam	514	516	516
Air Sugihan	623	650	648
<b>Ogan Komering Ilir</b>	<b>13 663</b>	<b>13 214</b>	<b>12 998</b>

Sumber/Source: Dinas Kesehatan Kabupaten Ogan Komering Ilir / Health Service of Ogan Komering Ilir Regency

**Tabel 4.2.8** Jumlah Kasus DBD, Diare, TB, dan Malaria Menurut Kecamatan di Kabupaten Ogan Komering Ilir, 2022  
**Table** Number of Cases of Dengue Fever, Diarrhea, Tuberculosis (TB) and Malaria by Subdistrict in Ogan Komering Ilir Regency, 2022

Kecamatan Subdistrict	DBD Dengue Fever	Diare Diarrhea	TB Tuberculosis	Malaria Malaria
(1)	(2)	(3)	(4)	(5)
Lempuing	-	648	127	-
Lempuing Jaya	-	1 046	40	-
Mesuji	1	237	22	-
Sungai Menang	-	303	29	-
Mesuji Makmur	5	885	30	-
Mesuji Raya	3	823	24	-
Tulung Selapan	2	362	81	-
Cengal	-	68	44	-
Pedamaran	4	400	77	-
Pedamaran Timur	1	229	17	-
Tanjung Lubuk	3	185	59	-
Teluk Gelam	2	276	57	-
Kota Kayu Agung	41	1 213	283	-
Sirah Pulau Padang	8	432	78	-
Jejawi	1	644	77	-
Pampangan	-	630	69	-
Pangkalan Lampam	-	631	33	-
Air Sugihan	-	314	22	-
<b>Ogan Komering Ilir</b>	<b>71</b>	<b>9 326</b>	<b>1 169</b>	<b>-</b>

Sumber/Source: Dinas Kesehatan Kabupaten Ogan Komering Ilir / Health Service of Ogan Komering Ilir Regency

**Tabel 4.2.9**  
**Table**

**Jumlah Kunjungan Rawat Jalan, Rawat Inap, dan Gangguan Jiwa Menurut Kecamatan di Kabupaten Ogan Komering Ilir, 2022**  
**Number of Outpatient, Inpatient and Mental Disorder by Subdistrict in Ogan Komering Ilir Regency, 2022**

Kecamatan Subdistrict	Rawat Jalan Outpatient	Rawat Inap Inpatient	Gangguan Jiwa Mental Disorder
(1)	(2)	(3)	(4)
Lempuing	100	-	100
Lempuing Jaya	66	-	66
Mesuji	36	-	36
Sungai Menang	25	-	25
Mesuji Makmur	56	-	56
Mesuji Raya	35	-	35
Tulung Selapan	56	-	56
Cengal	46	-	46
Pedamaran	28	-	28
Pedamaran Timur	42	-	42
Tanjung Lubuk	42	-	42
Teluk Gelam	34	-	34
Kota Kayu Agung	119	-	119
Sirah Pulau Padang	61	-	61
Jejawi	32	-	32
Pampangan	35	-	35
Pangkalan Lampam	36	-	36
Air Sugihan	40	-	40
<b>Ogan Komering Ilir</b>	<b>889</b>	<b>-</b>	<b>889</b>

Sumber/Source: Dinas Kesehatan Kabupaten Ogan Komering Ilir / Health Service of Ogan Komering Ilir Regency



**Tabel**  
**Table** 4.2.10

**Jumlah Posyandu, Posyandu Aktif dan Tenaga Pengelola menurut Kecamatan di Kabupaten Ogan Komering Ilir, 2022**  
**Number of Maternal and Child Health Center, Active Maternal and Child Health Center and Management Staff by Subdistrict in Ogan Komering Ilir Regency, 2022**

Kecamatan Subdistrict	Posyandu Maternal & Child Health Center	Posyandu Aktif Active Maternal & Child Health Center	Tenaga Pengelola Management Staff
(1)	(2)	(3)	(4)
Lempuing	77	77	3
Lempuing Jaya	46	46	2
Mesuji	42	39	2
Sungai Menang	34	34	1
Mesuji Makmur	58	57	2
Mesuji Raya	28	28	2
Tulung Selapan	52	52	2
Cengal	37	36	1
Pedamaran	45	45	1
Pedamaran Timur	26	14	2
Tanjung Lubuk	45	37	2
Teluk Gelam	29	29	2
Kota Kayu Agung	63	59	2
Sirah Pulau Padang	50	48	2
Jejawi	44	35	2
Pampangan	33	33	2
Pangkalan Lampam	27	24	1
Air Sugihan	89	89	2
<b>Ogan Komering Ilir</b>	<b>825</b>	<b>782</b>	<b>33</b>

Sumber/Source: Dinas Kesehatan Kabupaten Ogan Komering Ilir / Health Service of Ogan Komering Ilir Regency

**Tabel 4.2.11** Jumlah Klinik Keluarga Berencana (KKB) dan Pos Pelayanan Keluarga Berencana Desa (PPKBD) Menurut Kecamatan di Kabupaten Ogan Komering Ilir, 2022  
**Table** Number of Family Planning Clinics and Village Family Planning Service Units by Subdistrict in Ogan Komering Ilir Regency, 2022

Kecamatan Subdistrict	KKB Family Planning Clinics	PPKBD Village Family Planning Service Units
(1)	(2)	(3)
Lempuing	3	19
Lempuing Jaya	5	16
Mesuji	2	17
Sungai Menang	1	18
Mesuji Makmur	3	19
Mesuji Raya	3	17
Tulung Selapan	2	23
Cengal	3	17
Pedamaran	8	15
Pedamaran Timur	4	7
Tanjung Lubuk	1	22
Teluk Gelam	2	14
Kota Kayu Agung	7	25
Sirah Pulau Padang	2	20
Jejawi	2	19
Pampangan	2	22
Pangkalan Lampam	1	19
Air Sugihan	2	19
<b>Ogan Komering Ilir</b>	<b>53</b>	<b>328</b>

Sumber/Source: Dinas Pengendalian Penduduk dan Keluarga Berencana Kabupaten Ogan Komering Ilir / Population services and Family Planning of Ogan Komering Ilir Regency

**Tabel**  
**Table** 4.2.12

**Jumlah Pasangan Usia Subur dan Peserta KB Aktif Menurut Kecamatan di Kabupaten Ogan Komering Ilir, 2022**  
**Number of Eligible Couples and Family Planning Participants by Subdistrict in Ogan Komering Ilir Regency, 2022**

Kecamatan Subdistrict	Jumlah PUS Eligible Couples	Peserta KB Aktif Family Planning Participants	
		IUD	MOW
(1)	(2)	(3)	(4)
Lempuing	13 797	45	52
Lempuing Jaya	10 741	75	30
Mesuji	7 962	23	14
Sungai Menang	10 093	32	35
Mesuji Makmur	10 352	19	51
Mesuji Raya	7 091	26	28
Tulung Selapan	7 417	17	38
Cengal	8 402	4	13
Pedamaran	6 873	17	28
Pedamaran Timur	4 376	5	15
Tanjung Lubuk	4 647	24	14
Teluk Gelam	2 412	31	17
Kota Kayu Agung	10 038	116	85
Sirah Pulau Padang	6 442	12	19
Jejawi	6 233	27	29
Pampangan	5 723	30	26
Pangkalan Lampam	5 593	43	36
Air Sugihan	6 857	16	47
<b>Ogan Komering Ilir</b>	<b>135 049</b>	<b>562</b>	<b>577</b>

Lanjutan Tabel/*Continued Table* 4.2.12

Kecamatan Subdistrict	Peserta KB Aktif Family Planning Participants		
	MOP	Kondom	Implan Implant
(1)	(5)	(6)	(7)
Lempuing	3	81	2 154
Lempuing Jaya	4	59	1 032
Mesuji	1	50	1 135
Sungai Menang	0	51	1 023
Mesuji Makmur	1	51	1 439
Mesuji Raya	3	53	1 084
Tulung Selapan	0	40	539
Cengal	1	20	232
Pedamaran	1	27	275
Pedamaran Timur	3	19	783
Tanjung Lubuk	0	11	198
Teluk Gelam	0	36	224
Kota Kayu Agung	4	83	416
Sirah Pulau Padang	5	27	377
Jejawi	3	21	333
Pampangan	9	16	398
Pangkalan Lampam	1	54	462
Air Sugihan	1	36	1 505
<b>Ogan Komering Ilir</b>	<b>40</b>	<b>735</b>	<b>13 609</b>

Lanjutan Tabel/Continued Table 4.2.12

Kecamatan Subdistrict	Peserta KB Aktif Family Planning Participants		
	Suntik Injection	Pil Pil	Jumlah Total
(1)	(8)	(9)	(10)
Lempuing	6 601	1 338	10 274
Lempuing Jaya	5 506	926	7 632
Mesuji	4 074	620	5 917
Sungai Menang	4 059	916	6 116
Mesuji Makmur	5 724	802	8 087
Mesuji Raya	3 368	477	5 039
Tulung Selapan	2 979	436	4 049
Cengal	3 116	261	3 647
Pedamaran	3 864	231	4 443
Pedamaran Timur	2 426	128	3 379
Tanjung Lubuk	2 346	139	2 732
Teluk Gelam	1 260	116	1 684
Kota Kayu Agung	4 329	790	5 823
Sirah Pulau Padang	3 532	659	4 631
Jejawi	3 002	704	4 119
Pampangan	3 359	415	4 253
Pangkalan Lampam	3 191	391	4 178
Air Sugihan	2 873	617	5 095
<b>Ogan Komering Ilir</b>	<b>65 609</b>	<b>9 966</b>	<b>91 098</b>

Sumber/Source: Dinas Pengendalian Penduduk dan Keluarga Berencana Kabupaten Ogan Komering Ilir / Population services and Family Planning of Ogan Komering Ilir Regency

**Tabel**  
**Table** 4.2.13**Jumlah Kampung Keluarga Berencana dan Balai  
Penyuluhan Keluarga Berencana Menurut Kecamatan di  
Kabupaten Ogan Komering Ilir, 2022**  
*Number of Family Planning Villages and Family Planning  
Advocation Posts in Ogan Komering Ilir Regency, 2022*

Kecamatan Subdistrict	Kampung KB Family Planning Villages	Balai Penyuluhan KB Family Planning Advocation Post
(1)	(2)	(3)
Lempuing	1	1
Lempuing Jaya	2	1
Mesuji	1	1
Sungai Menang	1	1
Mesuji Makmur	1	1
Mesuji Raya	1	1
Tulang Selapan	1	1
Cengal	2	1
Pedamaran	2	1
Pedamaran Timur	1	1
Tanjung Lubuk	4	1
Teluk Gelam	4	1
Kota Kayu Agung	3	1
Sirah Pulau Padang	2	1
Jejawi	1	1
Pampangan	2	1
Pangkalan Lampam	2	1
Air Sugihan	2	1
<b>Ogan Komering Ilir</b>	<b>33</b>	<b>18</b>

Sumber/Source: Dinas Pengendalian Penduduk dan Keluarga Berencana Kabupaten Ogan Komering Ilir / *Population services and Family Planning of Ogan Komering Ilir Regency*

### 4.3 AGAMA DAN SOSIAL LAINNYA RELIGION AND OTHER SOCIAL AFFAIRS

**Tabel 4.3.1** Jumlah Penduduk Menurut Kecamatan dan Agama yang Dianut di Kabupaten Ogan Komering Ilir, 2022  
*Population by Subdistrict and Religion in Ogan Komering Ilir Regency, 2022*

Kecamatan Subdistrict	Islam Islam	Protestan Protestant	Katolik Catholic	Hindu Hindu	Budha Buddha	Lainnya Others
(1)	(2)	(3)	(4)	(5)	(6)	(7)
Lempuing	70 078	828	522	987	43	-
Lempuing Jaya	55 426	823	601	4067	49	-
Mesuji	41 809	302	194	1217	5	-
Sungai Menang	29 901	366	108	170	-	-
Mesuji Makmur	51 430	1 063	986	1 677	38	8
Mesuji Raya	34 390	505	341	1 675	-	-
Tulung Selapan	45 509	6	-	1	-	-
Cengal	33 535	9	-	3	-	-
Pedamaran	45 507	55	11	27	2	2
Pedamaran Timur	21 307	112	56	13	40	-
Tanjung Lubuk	34 825	3	1	1	-	-
Teluk Gelam	23 615	188	55	166	-	-
Kota Kayu Agung	75 395	301	43	12	195	2
Sirah Pulau Padang	44 863	2	1	1	-	1
Jejawi	39 079	26	-	-	-	-
Pampangan	29 751	-	-	14	-	-
Pangkalan Lampam	27 194	1	-	1	-	-
Air Sugihan	33 458	382	98	16	-	-
<b>Ogan Komering Ilir</b>	<b>737 072</b>	<b>4 972</b>	<b>3 017</b>	<b>10 048</b>	<b>372</b>	<b>13</b>

Sumber/Source: Kementerian Agama Kabupaten Ogan Komering Ilir / Representative Office of Religion Affair Departement of Ogan Komering Ilir Regency

**Tabel**  
**Table** 4.3.2**Jumlah Tempat Peribadatan Menurut Kecamatan di  
Kabupaten Ogan Komering Ilir, 2022**  
*Number of Places of Worship by Subdistrict in Ogan  
Komering Ilir Regency, 2022*

Kecamatan Subdistrict	Masjid Mosque	Mushola Pray Room	Gereja Church	Pura Temple	Vihara Vihara	Lainnya Others
(1)	(2)	(3)	(4)	(5)	(6)	(7)
Lempuing	135	127	14	5	1	-
Lempuing Jaya	90	130	11	12	1	-
Mesuji	78	70	6	8	-	-
Sungai Menang	48	41	1	-	-	-
Mesuji Makmur	71	190	25	9	1	-
Mesuji Raya	31	113	9	10	-	-
Tulung Selapan	49	13	-	-	-	-
Cengal	29	24	-	-	-	-
Pedamaran	24	19	-	-	-	-
Pedamaran Timur	14	56	4	-	1	-
Tanjung Lubuk	23	27	-	-	-	-
Teluk Gelam	23	40	-	-	-	-
Kota Kayu Agung	62	113	-	-	-	-
Sirah Pulau Padang	35	1	-	-	-	-
Jejawi	33	24	-	-	-	-
Pampangan	30	12	-	-	-	-
Pangkalan Lampam	32	9	-	-	-	-
Air Sugihan	72	138	5	-	-	-
<b>Ogan Komering Ilir</b>	<b>879</b>	<b>1 147</b>	<b>75</b>	<b>44</b>	<b>4</b>	<b>-</b>

Sumber/Source: Kementerian Agama Kabupaten Ogan Komering Ilir / Ministry of Religious Affairs of Ogan Komering Ilir Regency



**Tabel**  
**Table 4.3.3**

**Jumlah Desa<sup>1</sup>/Kelurahan yang Mengalami Bencana Alam<sup>2</sup>  
Menurut Kecamatan di Kabupaten Ogan Komering Ilir,  
2019-2021**

**Number of Villages<sup>1</sup>/Kelurahan that Had Natural Disaster<sup>2</sup>  
by Subdistrict in Ogan Komering Ilir Regency, 2019-  
2021**

Kecamatan Subdistrict	Banjir/Flood		
	2019	2020	2021
(1)	(2)	(3)	(4)
Lempuing	6	1	2
Lempuing Jaya	1	1	1
Mesuji	2	–	1
Sungai Menang	1	2	–
Mesuji Makmur	–	–	–
Mesuji Raya	3	–	–
Tulung Selapan	–	–	–
Cengal	–	–	–
Pedamaran	2	5	–
Pedamaran Timur	–	–	–
Tanjung Lubuk	2	1	–
Teluk Gelam	1	–	–
Kota Kayu Agung	1	18	7
Sirah Pulau Padang	2	–	–
Jejawi	–	–	–
Pampangan	–	–	–
Pangkalan Lampam	–	–	–
Air Sugihan	–	–	–
<b>Ogan Komering Ilir</b>	<b>21</b>	<b>28</b>	<b>11</b>

Lanjutan Tabel/*Continued Table* 4.3.3

Kecamatan Subdistrict	Gempa Bumi/ <i>Earthquake</i>		
	2019	2020	2021
(1)	(5)	(6)	(7)
Lempuing	-	-	-
Lempuing Jaya	-	-	-
Mesuji	-	-	-
Sungai Menang	-	-	-
Mesuji Makmur	-	-	-
Mesuji Raya	-	-	-
Tulung Selapan	-	-	-
Cengal	-	-	-
Pedamaran	-	-	-
Pedamaran Timur	-	-	-
Tanjung Lubuk	-	-	-
Teluk Gelam	-	-	-
Kota Kayu Agung	-	-	-
Sirah Pulau Padang	-	-	-
Jejawi	-	-	-
Pampangan	-	-	-
Pangkalan Lampam	-	-	-
Air Sugihan	-	-	-
<b>Ogan Komering Ilir</b>	-	-	-

Lanjutan Tabel/Continued Table 4.3.3

Kecamatan Subdistrict	Tanah Longsor/Landslide		
	2019	2020	2021
(1)	(8)	(9)	(10)
Lempuing	-	-	-
Lempuing Jaya	-	-	-
Mesuji	-	-	-
Sungai Menang	-	-	-
Mesuji Makmur	-	-	-
Mesuji Raya	-	-	-
Tulung Selapan	-	-	-
Cengal	-	-	-
Pedamaran	-	-	-
Pedamaran Timur	-	-	-
Tanjung Lubuk	-	-	-
Teluk Gelam	-	-	-
Kota Kayu Agung	-	-	-
Sirah Pulau Padang	-	-	-
Jejawi	-	-	-
Pampangan	-	-	-
Pangkalan Lampam	-	-	-
Air Sugihan	-	-	-
<b>Ogan Komering Ilir</b>	<b>-</b>	<b>-</b>	<b>-</b>

Catatan/Note: <sup>1</sup> Desa pada tabel ini termasuk Unit Permukiman Transmigrasi (UPT) yang masih dibina oleh kementerian terkait dan nagari di Provinsi Sumatera Barat/Villages in this table are included in Transmigration Settlement Unit which is still fostered by the relevant ministries and the nagari in the Province of Sumatera Barat

<sup>2</sup> Terjadi dalam tiga tahun terakhir sampai dengan saat pencacahan/Occurred during the last three years by the time of enumeration

Sumber/Source: BPS, Pendataan Potensi Desa (Podes)/BPS-Statistics Indonesia, Village Potential Data Collecting

#### 4.4 KEMISKINAN POVERTY

**Tabel** 4.4.1 **Garis Kemiskinan, Jumlah, dan Persentase Penduduk Miskin di Kabupaten Ogan Komering Ilir, 2014–2022**  
**Table** *Poverty Line, Number, and Percentage of Poor People in Ogan Komering Ilir Regency, 2014–2022*

Tahun Year	Garis Kemiskinan (rupiah/kapita/bulan) Poverty Line (rupiah/capita/month)	Jumlah Penduduk Miskin (ribu) Number of Poor People (thousand)	Persentase Penduduk Miskin Percentage of Poor People
(1)	(2)	(3)	(4)
2014	263 395	119,20	15,30
2015	274 843	134,10	17,08
2016	295 852	127,54	16,03
2017	310 341	127,06	15,75
2018	333 505	124,86	15,28
2019	347 121	124,14	15,01
2020	375 837	123,34	14,73
2021	393 240	124,78	14,68
2022	416 417	113,79	13,23

Sumber/Source: .BPS, Survei Sosial Ekonomi Nasional Maret/BPS-Statistics Indonesia, March National Socioeconomic Survey

**Tabel 4.4.2** Indeks Kedalaman Kemiskinan dan Indeks Keparahan Kemiskinan di Kabupaten Ogan Komering Ilir, 2014–2022  
**Poverty Gap Index and Poverty Severity Index in Ogan Komering Ilir Regency, 2014–2022**

Tahun Year	Indeks Kedalaman Kemiskinan Poverty Gap Index	Indeks Keparahan Kemiskinan Poverty Severity Index
(1)	(2)	(3)
2014	2,40	0,56
2015	3,11	0,85
2016	2,79	0,70
2017	2,95	0,78
2018	3,05	0,78
2019	2,67	0,61
2020	2,98	0,86
2021	3,52	1,16
2022	2,85	0,90

Sumber/Source: BPS, Survei Sosial Ekonomi Nasional Maret/BPS-Statistics Indonesia, March National Socioeconomic Survey

## 4.5 KRIMINALITAS CRIME

**Tabel 4.5.1** Jumlah Tindak Pidana Menurut Kepolisian Sektor di Kabupaten Ogan Komering Ilir, 2020–2022  
*Number of Reported Criminal Cases by Subdistrict Police Office in Ogan Komering Ilir Regency, 2020–2022*

Kepolisian Sektor Subdistrict Police Office	2020	2021	2022
(1)	(2)	(3)	(4)
Kepolisian Resort	461	506	563
Lempuing	81	46	44
Lempuing Jaya	19	26	26
Mesuji	30	26	23
Sungai Menang	31	22	26
Mesuji Makmur	6	9	5
Mesuji Raya	14	32	26
Tulung Selapan	20	20	21
Cengal	25	19	18
Pedamaran	25	16	18
Pedamaran Timur	31	16	13
Tanjung Lubuk	21	15	23
Teluk Gelam	9	19	12
Kota Kayu Agung	88	23	8
Sirah Pulau Padang	19	11	21
Jejawi	15	25	22
Pampangan	17	14	12
Pangkalan Lampam	18	12	17
Air Sugihan	16	24	27
<b>Ogan Komering Ilir</b>	<b>946</b>	<b>881</b>	<b>925</b>

Sumber/Source: Kepolisian Resort Ogan Komering Ilir / Regional Police Office of Ogan Komering Ilir

**Tabel 4.5.2** **Penyelesaian Tindak Pidana Menurut Kepolisian Sektor di Kabupaten Ogan Komering Ilir, 2020–2022**  
**Crime Clearance by Subdistrict Police Office in Ogan Komering Ilir Regency, 2020–2022**

<b>Kepolisian Sektor Subdistrict Police Office</b>	<b>2020</b>	<b>2021</b>	<b>2022</b>
(1)	(2)	(3)	(4)
Kepolisian Resort	321	290	360
Lempuing	80	40	23
Lempuing Jaya	17	23	16
Mesuji	18	22	19
Sungai Menang	31	24	21
Mesuji Makmur	1	9	5
Mesuji Raya	16	30	21
Tulung Selapan	16	15	9
Cengal	23	16	11
Pedamaran	23	17	16
Pedamaran Timur	27	15	14
Tanjung Lubuk	20	9	14
Teluk Gelam	8	10	9
Kota Kayu Agung	47	18	1
Sirah Pulau Padang	12	5	14
Jejawi	7	26	21
Pampangan	13	9	6
Pangkalan Lampam	17	13	5
Air Sugihan	13	25	21
<b>Ogan Komering Ilir</b>	<b>710</b>	<b>616</b>	<b>606</b>

Sumber/Source: Kepolisian Resort Ogan Komering Ilir / Regional Police Office of Ogan Komering Ilir

**Tabel 4.5.3**  
**Table**

**Persentase Penyelesaian Tindak Pidana Menurut  
Kepolisian Sektor di Kabupaten Ogan Komering Ilir  
(persen), 2020–2022**  
*Percentage of Crime Clearance Rate by Subdistrict Police  
Office in Ogan Komering Ilir Regency (percent), 2020–  
2022*

<b>Kepolisian Sektor Subdistrict Police Office</b>	<b>2020</b>	<b>2021</b>	<b>2022</b>
(1)	(2)	(3)	(4)
Kepolisian Resort	70	57	60
Lempuing	99	87	52
Lempuing Jaya	89	88	62
Mesuji	60	85	83
Sungai Menang	100	109	81
Mesuji Makmur	17	100	100
Mesuji Raya	114	94	81
Tulung Selapan	80	75	43
Cengal	92	84	61
Pedamaran	92	106	89
Pedamaran Timur	87	94	108
Tanjung Lubuk	95	60	61
Teluk Gelam	89	53	75
Kota Kayu Agung	53	78	13
Sirah Pulau Padang	63	45	67
Jejawi	47	104	95
Pampangan	76	64	50
Pangkalan Lampam	94	108	29
Air Sugihan	81	104	78
<b>Ogan Komering Ilir</b>	<b>75</b>	<b>70</b>	<b>60</b>

Sumber/Source: Kepolisian Resort Ogan Komering Ilir / Regional Police Office of Ogan Komering Ilir



**Tabel 4.5.4** Jumlah Perkara Perdata dan Pidana yang Masuk dan Telah Diputus oleh Pengadilan Negeri Kayuagung, 2015-2022  
**Number of Civil and Criminal Cases Reported and Cleared by Court of Justice of Kayuagung, 2015-2022**

Tahun Year	Perdata Civil		Pidana Criminal	
	Perdata Civil	Putus <sup>1</sup> Cleared	Perdata Civil	Putus <sup>1</sup> Cleared
(1)	(2)	(3)	(4)	(5)
2015	22	35	684	707
2016	34	28	804	747
2017	29	31	764	788
2018	27	26	726	733
2019	28	15	711	549
2020	59	40	835	715
2021	90	69	690	596
2022	99	77	735	617

Catatan/Notes : <sup>1</sup> Perkara putus termasuk perkara yang sisa dari tahun sebelumnya yang belum putus

Sumber/Source: Pengadilan Negeri Kayuagung / State Court of Justice of Kayuagung

**Tabel 4.5.5** Banyaknya Perkara Perdata yang Masuk di Pengadilan Negeri Kayuagung, 2015-2022  
**Number of Civil Cases in Court of Justice of Kayuagung, 2015-2022**

<b>Kepolisian Sektor Subdistrict Police Office</b>	<b>Gugatan Claim</b>	<b>Permohonan Petition</b>	<b>Jumlah Totals</b>
(1)	(2)	(3)	(4)
2015	22	62	84
2016	34	41	75
2017	29	12	41
2018	27	14	41
2019	28	12	40
2020	59	14	73
2021	63	27	90
2022	50	49	99

Sumber/Source: Pengadilan Negeri Kayuagung / State Court of Justice of Kayuagung



# 5

## **PERTANIAN, KEHUTANAN, PETERNAKAN, DAN PERIKANAN** *Agriculture, Forestry, Livestock, and Fishery*

### **Produksi Tanaman Sayuran Unggulan Kabupaten Ogan Komering Ilir (kuintal) 2022**



**Bawang Merah**  
187



**Cabai Besar**  
81228



**Terung**  
12385



**Bayam**  
897



**Cabai Rawit**  
24868



**PENJELASAN TEKNIS**

**TECHNICAL NOTES**

- |   |   |
|---|---|
| <p>1. Tanaman sayuran dan buah-buahan semusim</p>   | <p>1. <i>Seasonal vegetable and fruit plants</i></p>  |
| <p>2. Tanaman sayuran semusim adalah tanaman sumber vitamin, garam mineral dan lain-lain yang dikonsumsi dari bagian tanaman yang berupa daun, bunga, buah, dan umbinya, yang berumur kurang dari satu tahun.</p>   | <p>2. <i>Seasonal vegetable plants are plants which are the Sources of vitamin, mineral salt, etc, consumed from the part of the plant in the form of leaf, flower, fruit, and root with the age of less than one year.</i></p> |
| <p>3. Tanaman buah-buahan semusim adalah tanaman sumber vitamin, garam mineral, dan lain-lain yang dikonsumsi dari bagian tanaman yang berupa buah, berumur kurang dari satu tahun, tidak berbentuk pohon/rumpun tetapi menjalar dan berbatang lunak.</p> | <p>3. <i>Seasonal fruit plants are plants which are the Sources of vitamin, mineral salt, etc, consumed from the part of the plant in the form of fruits. These plants are creeps with the age of less than one year.</i></p>   |
| <p>4. Tanaman buah-buahan dan sayuran tahunan</p>   | <p>4. <i>Annual fruit and vegetable plants</i></p>  |
| <p>5. Tanaman buah-buahan tahunan adalah tanaman sumber vitamin, garam mineral, dan lain-lain yang dikonsumsi dari bagian tanaman yang berupa buah dan merupakan tanaman tahunan.</p>   | <p>5. <i>Annual fruit plants are plants which are the Sources of vitamin, contained mineral salt, etc, consumed from the part of plant in the form of fruit and more than one year of age.</i></p>                              |
| <p>6. Tanaman sayuran tahunan adalah tanaman sumber vitamin, garam mineral, dan lain-lain yang dikonsumsi dari bagian tanaman yang berupa daun dan atau buah yang berumur lebih dari satu tahun.</p>  | <p>6. <i>Annual vegeTable plants are plants which are the Sources of vitamin, contained mineral salt, etc, consumed from the part of the plant in the form of vegeTable and more than one year of age.</i></p>                  |

- |  |  |
|--|--|
| <p>7. Tanaman biofarmaka adalah tanaman yang bermanfaat untuk obat-obatan, kosmetik, dan kesehatan yang dikonsumsi atau digunakan dari bagian-bagian tanaman seperti daun, batang, buah, umbi (rimpang) ataupun akar.</p>                                    | <p>7. <i>Medicinal plants are plants which are useful for medicine. It is consumed from part of the plant such as leaf, flower, fruit, tuber, and root.</i></p>  |
| <p>8. Tanaman hias adalah tanaman yang mempunyai nilai keindahan baik bentuk, warna daun, tajuk maupun bunganya, sering digunakan untuk penghias pekarangan dan lain sebagainya.</p>   | <p>8. <i>Ornamental plants are plants which have a beauty value, either in shape, colour of leaf or crown of flower, and they are often used as a yard decorator.</i></p>  |
| <p>9. Luas panen tanaman hortikultura adalah luas tanaman sayuran, buah-buahan, biofarmaka, dan tanaman hias yang diambil hasilnya/dipanen pada periode pelaporan.</p>   | <p>9. <i>Harvested area of horticulture is area which vegetable, fruit, medicinal and ornamental plant of crop harvested during the period of report.</i></p>  |
| <p>10. Luas panen untuk tanaman sayuran adalah luas tanaman yang dipanen sekaligus/habis/dibongkar dan luas tanaman yang dipanen berkali-kali (lebih dari satu kali)/belum habis.</p>  | <p>10. <i>Harvested area of vegetables is area of entirely plant harvested/demolished and plant harvested several times/undemolished.</i></p>  |
| <p>11. Tanaman yang dipanen sekaligus/habis/dibongkar adalah tanaman yang sehabis panen langsung dibongkar/dicabut, terdiri dari bawang merah, bawang putih, bawang daun, kentang, kol/kubis, kembang kol, petsai/sawi, wortel, lobak, dan kacang merah.</p> | <p>11. <i>Entirely plants harvested/demolished are plants usually harvested once and demolished to be substituted by other plants, consisting of: shallots, garlic, leeks, potato, cabbage, cauli flower, mustard green, carrots, chineseradish, and red kidney beans.</i></p> |
| <p>12. Tanaman yang dipanen berkali-</p>   | <p>12. <i>Plants harvested several times/</i></p>  |

kali (lebih dari satu kali)/belum habis adalah tanaman yang pemanenan-nya lebih dari satu kali dan biasanya dibongkar apabila panen terakhir sudah tidak memadai lagi, terdiri dari: kacang panjang, cabe besar, cabe rawit, jamur, tomat, terung, buncis, ketimun, labu siam, kangkung, bayam, melon, semangka, dan blewah.

*undemolished are plants usually harvested more than once and demolished in the case that the last harvest was economically not profitable. They consist of: yard long beans, chili, small chili, mushroom, tomatoes, eggplant, french beans, cucumber, pumpkin/chajota, swamp cabbage, spinach, melon, watermelon, and blewah.*

13. Produksi hortikultura adalah hasil menurut bentuk produk dari setiap tanaman sayuran, buah-buahan, biofarmaka dan tanaman hias yang diambil berdasarkan luas yang dipanen/tanaman yang menghasilkan pada bulan/triwulan laporan.

13. *Horticulture production is the standard production quantity form of vegetable, fruit, medicinal and ornamental plant based on harvested area/the number of production plants reported monthly/quarterly.*



**ULASAN**

**DESCRIPTION**

**Hortikultura**

Kabupaten Ogan Komering Ilir memiliki keragaman produksi tanaman hortikultura seperti sayuran dan buah-buahan. Pada tahun 2022, dari komoditi sayur-sayuran semusim, yaitu bawang merah, cabai rawit, cabai keriting, dan bayam mengalami penurunan produksi. Sedangkan cabe besar, tomat dan terung mengalami peningkatan produksi. Pada komoditi buah-buahan tahunan menunjukkan kecenderungan penurunan produksi. Diantara buah-buahan yang tidak mengalami produksi adalah mangga dan jeruk siam.

Pada komoditi sayur-sayuran di tahun 2022, cabai besar menunjukkan peningkatan produksi hampir empat kali dibandingkan produksi tahun 2021 yaitu dari 21.751 kuintal menjadi 81.228 kuintal. Sedangkan cabai keriting dan cabai rawit menurun sekitar separuh dari produksi tahun 2021.

**Perkebunan**

Pada tahun 2022, komoditi perkebunan utama di Kabupaten Ogan Komering Ilir yaitu kelapa sawit, kelapa dan karet hanya mengalami sedikit peningkatan produksi. Produksi komoditas ini berturut-turut yaitu kepala sawit sebesar 206.540 ton, kepala sebesar 1.705 ton dan karet sebesar 192.471 ton.

**Horticulture**

*Ogan Komering Ilir Regency has a diversity of horticultural crop production such as vegetables and fruits. In 2022, production of seasonal vegetables, namely shallots, cayenne chilies, curly chilies, and spinach, will experience a decline. While big chilies, tomatoes and eggplants experienced an increase in production. The annual fruit commodity shows a decreasing trend in production. Among the fruits that do not experience production are mangoes and Siamese oranges.*

*In the vegetable commodity in 2022, big chili shows an increase in production of almost four times compared to production in 2021, namely from 21,751 quintals to 81,228 quintals. Meanwhile, curly chili and cayenne pepper have decreased by around half from 2021 production.*

**Plantation**

*In 2022, the main plantation commodities in Ogan Komering Ilir Regency, namely oil palm, coconut and rubber, will only experience a slight increase in production. The production of these commodities was 206,540 tons of palm oil, 1,705 tons of heads and 192,471 tons of rubber.*

### **Peternakan**

Secara umum, populasi ternak di Kabupaten Ogan Komering Ilir didominasi oleh kambing dan sapi potong. Pada tahun 2022, populasi kambing sebanyak 35.488 ekor dan sapi potong sebanyak 36.704 ekor. Populasi terbesar kambing dan sapi potong berada di Kecamatan Lempuing. Sementara untuk populasi unggas didominasi oleh ayam pedaging sebanyak 2.239.034 ekor yang berlokasi di Kecamatan Lempuing dan Kecamatan Kayuagung.

### **Perikanan**

Pada tahun 2022, jumlah produksi perikanan tangkap menurut kecamatan, produksi terbanyak dihasilkan di Kecamatan Cengal. Total produksi perikanan tangkap di Kabupaten Ogan Komering Ilir pada tahun 2022 sebanyak 44.812,34 ton.

### **Livestock**

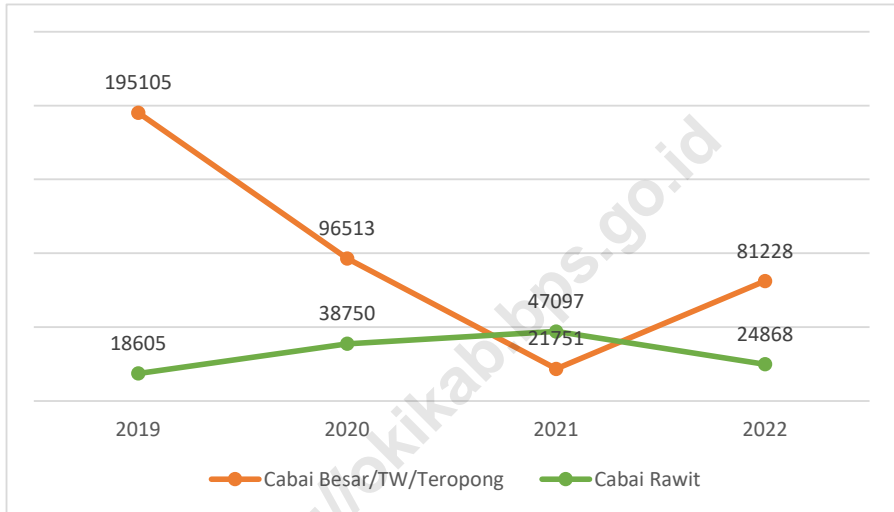
*In general, the livestock population in Ogan Komering Ilir Regency is dominated by goats and beef cattle. In 2022, the population of goats will be 35,488 and beef cattle will be 36,704. The largest population of goats and beef cattle is in Lempuing Subdistrict. Meanwhile, the poultry population is dominated by broiler chickens with a total of 2,239,034 located in Lempuing and Kayuagung Subdistricts.*

### **Fishery**

*In 2022, the total production of capture fisheries by sub-district, the highest production will be produced in Cengal District. The total capture fisheries production in Ogan Komering Ilir Regency in 2022 is 44,812.34 tons.*

**Gambar** 5.1  
**Figures**

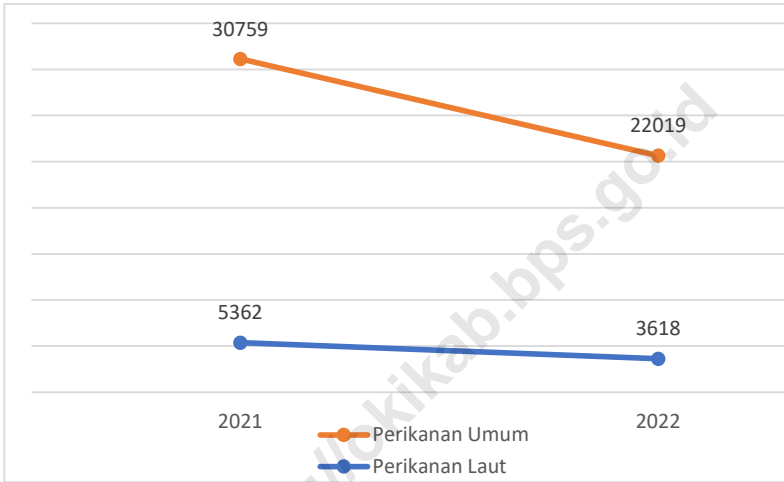
**Produksi Cabai Besar/TW/Teropong dan Cabai Rawit di Kabupaten Ogan Komering Ilir (kuintal), 2019-2022**  
**Production of Big Chilli, Curly Chili and Cayenne Chili in Ogan Komering Ilir Regency (quintal), 2019-2022**



Sumber/Source: BPS, Statistik Pertanian Hortikultura SPH-SBS/BPS-Statistics Indonesia, Agricultural Statistic for Horticulture SPH-SBS

**Gambar** 5.2  
**Figures**

**Produksi Perikanan Tangkap Menurut Subsektor di Kabupaten Ogan Komering Ilir (ton), 2021 dan 2022**  
**Production of Fish Capture by Subsector in Ogan Komering Ilir Regency (ton), 2021 and 2022**



Sumber/Source: Dinas Kelautan dan Perikanan Kabupaten Ogan Komering Ilir/ Fishery and Ocean Service of Ogan Komering Ilir Regency

**5.1 HORTIKULTURA  
HORTICULTURE**

**Tabel 5.1.1 Luas Panen Tanaman Sayuran Menurut Kecamatan dan Jenis Tanaman di Kabupaten Ogan Komering Ilir (ha), 2021 dan 2022**  
*Harvested Area of Vegetables by Subdistrict and Kind of Plant in Ogan Komering Ilir Regency (ha), 2021 and 2022*

Kecamatan Subdistrict	Bawang Merah Shallot		Cabai Besar/TW/Teropong Chili/Big Chili	
	2021	2022*	2021	2022*
(1)	(2)	(3)	(4)	(5)
Lempuing	3	3	-	-
Lempuing Jaya	-	-	-	-
Mesuji	-	-	5	10
Sungai Menang	-	-	1	-
Mesuji Makmur	-	-	-	7
Mesuji Raya	-	-	13	4
Tulung Selapan	-	-	2	2
Cengal	1	-	15	-
Pedamaran	-	-	252	126
Pedamaran Timur	-	-	-	-
Tanjung Lubuk	-	-	-	-
Teluk Gelam	-	-	29	23
Kota Kayu Agung	-	-	-	26
Sirah Pulau Padang	-	-	-	-
Jejawi	-	-	113	56
Pampangan	-	-	25	10
Pangkalan Lampam	-	-	12	15
Air Sugihan	-	-	8	4
<b>Ogan Komering Ilir</b>	<b>4</b>	<b>3</b>	<b>473</b>	<b>283</b>

Lanjutan Tabel/Continued Table 5.1.1

Kecamatan Subdistrict	Cabai Keriting Curly Chili		Cabai Rawit Chili/Cayenne Pepper		Kentang Potato	
	2021	2022 <sup>x</sup>	2021 <sup>r</sup>	2022 <sup>x</sup>	2021	2022 <sup>x</sup>
(1)	(6)	(7)	(8)	(9)	(10)	(11)
Lempuing	18	33	7	20	-	-
Lempuing Jaya	43	6	-	4	-	-
Mesuji	3	2	6	12	-	-
Sungai Menang	2	7	2	4	-	-
Mesuji Makmur	-	6	3	10	-	-
Mesuji Raya	-	4	-	1	-	-
Tulung Selapan	6	8	5	5	-	-
Cengal	2	9	14	13	-	-
Pedamaran	41	-	454	215	-	-
Pedamaran Timur	-	-	15	16	-	-
Tanjung Lubuk	1	5	11	7	-	-
Teluk Gelam	6	11	26	25	-	-
Kota Kayu Agung	21	1	-	-	-	-
Sirah Pulau Padang	1	-	-	-	-	-
Jejawi	-	-	-	-	-	-
Pampangan	31	5	5	1	-	-
Pangkalan Lampam	-	-	-	-	-	-
Air Sugihan	2	4	7	6	-	-
<b>Ogan Komering Ilir</b>	<b>177</b>	<b>100</b>	<b>553</b>	<b>336</b>	<b>-</b>	<b>-</b>

Lanjutan Tabel/Continued Table 5.1.1

Kecamatan Subdistrict	Kubis Cabbage		Tomat Tomato	
	2021	2022*	2021	2022*
(1)	(12)	(13)	(14)	(15)
Lempuing	-	-	4	16
Lempuing Jaya	-	-	-	1
Mesuji	-	-	-	-
Sungai Menang	-	-	-	-
Mesuji Makmur	-	-	6	10
Mesuji Raya	-	-	-	-
Tulung Selapan	-	-	-	-
Cengal	-	-	4	1
Pedamaran	-	-	5	18
Pedamaran Timur	-	-	1	-
Tanjung Lubuk	-	-	-	-
Teluk Gelam	-	-	-	-
Kota Kayu Agung	-	-	-	-
Sirah Pulau Padang	-	-	-	-
Jejawi	-	-	-	-
Pampangan	-	-	-	-
Pangkalan Lampam	-	-	-	-
Air Sugihan	-	-	-	1
<b>Ogan Komering Ilir</b>	-	-	<b>19</b>	<b>47</b>

Lanjutan Tabel/Continued Table 5.1.1

Kecamatan Subdistrict	Bawang Putih Garlic		Bayam Spinach		Terung Eggplant	
	2021	2022 <sup>x</sup>	2021 <sup>r</sup>	2022 <sup>x</sup>	2021 <sup>r</sup>	2022 <sup>x</sup>
(1)	(16)	(17)	(18)	(19)	(20)	(21)
Lempuing	-	-	15	20	7	15
Lempuing Jaya	-	-	-	-	-	-
Mesuji	-	-	4	1	4	10
Sungai Menang	-	-	9	6	-	1
Mesuji Makmur	-	-	8	17	7	12
Mesuji Raya	-	-	3	-	1	2
Tulung Selapan	-	-	-	-	5	6
Cengal	-	-	13	11	5	7
Pedamaran	-	-	-	3	20	17
Pedamaran Timur	-	-	-	-	12	4
Tanjung Lubuk	-	-	3	2	-	-
Teluk Gelam	-	-	21	12	16	10
Kota Kayu Agung	-	-	3	4	5	3
Sirah Pulau Padang	-	-	-	-	-	-
Jejawi	-	-	-	-	-	-
Pampangan	-	-	-	-	-	-
Pangkalan Lampam	-	-	-	-	5	4
Air Sugihan	-	-	-	2	5	2
<b>Ogan Komering Ilir</b>	-	-	<b>79</b>	<b>76</b>	<b>92</b>	<b>92</b>

Catatan/ Note : <sup>x</sup> Angka Sementara/ Preliminary Figures

Sumber/Source : BPS, Statistik Pertanian Hortikultura SPH-SBS/BPS-Statistics Indonesia, Agricultural Statistic for Horticulture SPH-SBS



**Tabel**  
**Table** 5.1.2

**Produksi Tanaman Sayuran Menurut Kecamatan dan Jenis Tanaman di Kabupaten Ogan Komering Ilir (kuintal), 2021 dan 2022**

***Production of Vegetables by Subdistrict and Kind of Plant in Ogan Komering Ilir Regency (quintal), 2021 and 2022***

Kecamatan Subdistrict	Bawang Merah Shallot		Cabai Besar/TW/Teropong Chili/Big Chili	
	2021	2022*	2021	2022*
(1)	(2)	(3)	(4)	(5)
Lempuing	180	187	-	-
Lempuing Jaya	-	-	-	-
Mesuji	-	-	450	691
Sungai Menang	-	-	30	-
Mesuji Makmur	-	-	-	334
Mesuji Raya	-	-	360	140
Tulung Selapan	-	-	100	60
Cengal	30	-	932	-
Pedamaran	-	-	10 770	56 530
Pedamaran Timur	-	-	-	-
Tanjung Lubuk	-	-	-	-
Teluk Gelam	-	-	2 620	1 780
Kota Kayu Agung	-	-	-	2 154
Sirah Pulau Padang	-	-	-	-
Jejawi	-	-	4 520	18 260
Pampangan	-	-	728	285
Pangkalan Lampam	-	-	840	532
Air Sugihan	-	-	400	463
<b>Ogan Komering Ilir</b>	<b>210</b>	<b>187</b>	<b>21 751</b>	<b>81 228</b>

Lanjutan Tabel/Continued Table 5.1.2

Kecamatan Subdistrict	Cabai Keriting Curly Chili		Cabai Rawit Chili/Cayenne Pepper		Kentang Potato	
	2021	2022 <sup>x</sup>	2021 <sup>r</sup>	2022 <sup>x</sup>	2021	2022 <sup>x</sup>
(1)	(6)	(7)	(8)	(9)	(10)	(11)
Lempuing	3 034	3 414	1 137	2 083	-	-
Lempuing Jaya	4 740	300	-	120	-	-
Mesuji	492	45	714	920	-	-
Sungai Menang	200	228	155	141	-	-
Mesuji Makmur	-	296	64	300	-	-
Mesuji Raya	-	355	-	220	-	-
Tulung Selapan	290	172	433	287	-	-
Cengal	290	501	1 008	464	-	-
Pedamaran	2 263	-	35 810	14 188	-	-
Pedamaran Timur	-	-	3 780	3 687	-	-
Tanjung Lubuk	120	175	913	355	-	-
Teluk Gelam	520	756	2 850	1 671	-	-
Kota Kayu Agung	2 520	30	-	-	-	-
Sirah Pulau Padang	45	-	-	-	-	-
Jejawi	-	-	-	-	-	-
Pampangan	2 197	145	39	15	-	-
Pangkalan Lampam	-	-	-	-	-	-
Air Sugihan	325	399	195	418	-	-
<b>Ogan Komering Ilir</b>	<b>17 036</b>	<b>6 816</b>	<b>47 097</b>	<b>24 868</b>	<b>-</b>	<b>-</b>

Lanjutan Tabel/Continued Table 5.1.2

Kecamatan Subdistrict	Kubis Cabbage		Tomat Tomato	
	2021	2022*	2021	2022*
(1)	(10)	(11)	(12)	(13)
Lempuing	-	-	1 098	5 215
Lempuing Jaya	-	-	-	100
Mesuji	-	-	-	-
Sungai Menang	-	-	-	-
Mesuji Makmur	-	-	306	410
Mesuji Raya	-	-	-	-
Tulung Selapan	-	-	-	-
Cengal	-	-	352	75
Pedamaran	-	-	53	909
Pedamaran Timur	-	-	30	-
Tanjung Lubuk	-	-	-	-
Teluk Gelam	-	-	-	-
Kota Kayu Agung	-	-	-	-
Sirah Pulau Padang	-	-	-	-
Jejawi	-	-	-	-
Pampangan	-	-	-	-
Pangkalan Lampam	-	-	-	-
Air Sugihan	-	-	-	131
<b>Ogan Komering Ilir</b>	-	-	<b>1 839</b>	<b>6 840</b>

Lanjutan Tabel/Continued Table 5.1.2

Kecamatan Subdistrict	Bawang Putih Garlic		Bayam Spinach		Terung Eggplant	
	2021	2022 <sup>x</sup>	2021	2022 <sup>x</sup>	2021 <sup>f</sup>	2022 <sup>x</sup>
(1)	(14)	(15)	(16)	(17)	(18)	(19)
Lempuing	-	-	750	261	2 004	5 320
Lempuing Jaya	-	-	-	-	-	-
Mesuji	-	-	84	8	581	103
Sungai Menang	-	-	194	69	-	50
Mesuji Makmur	-	-	113	61	1 883	1 002
Mesuji Raya	-	-	42	-	4	140
Tulung Selapan	-	-	-	-	160	173
Cengal	-	-	112	122	590	925
Pedamaran	-	-	-	101	1 175	1 178
Pedamaran Timur	-	-	-	-	759	811
Tanjung Lubuk	-	-	60	21	-	-
Teluk Gelam	-	-	260	170	1 700	1 530
Kota Kayu Agung	-	-	50	57	600	325
Sirah Pulau Padang	-	-	-	-	-	-
Jejawi	-	-	-	-	-	-
Pampangan	-	-	-	-	-	-
Pangkalan Lampam	-	-	-	-	150	354
Air Sugihan	-	-	-	29	500	474
<b>Ogan Komering Ilir</b>	-	-	<b>1 665</b>	<b>897</b>	<b>10 105</b>	<b>12 385</b>

Catatan/ Note : \* Angka Sementara/ Preliminary Figures

Sumber/Source : BPS, Statistik Pertanian Hortikultura SPH-SBS/BPS-Statistics Indonesia, Agricultural Statistic for Horticulture SPH-SBS

**Tabel**  
**Table** 5.1.3

**Luas Panen Tanaman Sayuran dan Buah-buahan Semusim Menurut Jenis Tanaman di Kabupaten Ogan Komering Ilir (ha), 2019–2022**  
**Harvested Area of Seasonal Vegetables and Fruits by Kind of Plant in Ogan Komering Ilir Regency (ha), 2019–2022**

Jenis Tanaman/Kind of Plants	2019 <sup>a</sup>	2020 <sup>a</sup>	2021 <sup>a</sup>	2022 <sup>a</sup>
(1)	(2)	(3)	(4)	(5)
<b>Sayuran/Vegetables:</b>				
Bawang Daun/ <i>Scallion</i>	13	12	11	18
Bawang Merah/ <i>Shallots</i>	2	4	4	3
Bawang Putih/ <i>Garlic</i>	-	-	-	-
Bayam/ <i>Spinach</i>	77	131	79	76
Buncis/ <i>String Bean</i>	7	6	5	5
Cabai Besar/TW/Teropong/ <i>Chili/Big Chili</i>	...	...	473	283
Cabai Keriting/ <i>Curly Chili</i>	...	...	177	100
Cabai Rawit/ <i>Chili/Cayenne Pepper</i>	129	332	553	336
Kacang Panjang/ <i>Long Beans</i>	143	125	158	131
Kangkung/ <i>Water Spinach</i>	90	132	63	101
Kembang Kol/ <i>Cauliflower</i>	-	4	2	12
Kentang/ <i>Potato</i>	-	-	-	-
Ketimun/ <i>Cucumber</i>	84	155	60	94
Kubis/ <i>Cabbage</i>	-	-	-	-
Labu Siam/ <i>Chayote</i>	7	12	4	19

Lanjutan Tabel/Continued Table 5.1.3

Jenis Tanaman/Kind of Plants	2019 <sup>a</sup>	2020 <sup>a</sup>	2021 <sup>a</sup>	2022 <sup>a</sup>
(1)	(2)	(3)	(4)	(5)
Petsai/Chinese Cabbage/Mustard Green	16	44	17	24
Terung/Eggplant	97	146	92	92
Tomat/Tomato	36	56	19	47
Wortel/Carrot	-	-	-	-
<b>Buah-buahan/Fruits:</b>				
Melon/Melon	-	1	8	34
Semangka/Watermelon	103	88	227	223

Catatan/ Note : <sup>a</sup> Angka Sementara/ Preliminary Figures

Sumber/Source : BPS, Statistik Pertanian Hortikultura SPH-SBS/BPS-Statistics Indonesia, Agricultural Statistic for Horticulture SPH-SBS

**Tabel**  
**Table** 5.1.4

**Produksi Tanaman Sayuran dan Buah-buahan Semusim Menurut Jenis Tanaman di Kabupaten Ogan Komering Ilir (kuintal), 2019–2022**  
**Production of Seasonal Vegetables and Fruits by Kind of Plant in Ogan Komering Ilir Regency (quintal), 2019–2022**

Jenis Tanaman/Kind of Plants	2019 <sup>r</sup>	2020 <sup>r</sup>	2021 <sup>r</sup>	2022 <sup>r</sup>
(1)	(2)	(3)	(4)	(5)
<b>Sayuran/Vegetables:</b>				
Bawang Daun/ <i>Scallion</i>	480	757	883	1 902
Bawang Merah/ <i>Shallots</i>	50	142	210	187
Bawang Putih/ <i>Garlic</i>	-	-	-	-
Bayam/ <i>Spinach</i>	5 850	8 892	1 665	897
Buncis/ <i>String Bean</i>	358	395	382	1 695
Cabai Besar/TW/Teropong/ <i>Chili/Big Chili</i>	...	...	21 751	81 228
Cabai Keriting/ <i>Curly Chili</i>	...	...	17 036	6 816
Cabai Rawit/ <i>Chili/Cayenne Pepper</i>	18 605	39 085	47 097	24 868
Kacang Panjang/ <i>Long Beans</i>	15 554	9 988	8 656	5 421
Kangkung/ <i>Water Spinach</i>	5 751	9 871	5 130	11 712
Kembang Kol/ <i>Cauliflower</i>	-	295	75	700
Kentang/ <i>Potato</i>	-	-	-	-
Ketimun/ <i>Cucumber</i>	9 207	18 279	7 310	17 970
Kubis/ <i>Cabbage</i>	-	-	-	-
Labu Siam/ <i>Chayote</i>	370	1 354	527	4 967

Lanjutan Tabel/Continued Table 5.1.4

Jenis Tanaman/Kind of Plants	2019 <sup>r</sup>	2020 <sup>r</sup>	2021 <sup>r</sup>	2022 <sup>a</sup>
(1)	(2)	(3)	(4)	(5)
Petsai/Chinese Cabbage/Mustard Green	1 298	3 030	1 503	3 455
Terung/Eggplant	10 700	16 931	91	12 385
Tomat/Tomato	4 199	5 301	1 839	6 840
Wortel/Carrot	-	-	-	-
<b>Buah-buahan/Fruits:</b>				
Melon/Melon	-	85	190	776
Semangka/Watermelon	15 344	7 265	8 696	11 560

Catatan/ Note : <sup>x</sup> Angka Sementara/ Preliminary Figures

Sumber/Source : BPS, Statistik Pertanian Hortikultura SPH-SBS/BPS-Statistics Indonesia, Agricultural Statistic for Horticulture SPH-SBS



**Tabel**  
**Table** 5.1.5

**Luas Panen Tanaman Biofarmaka Menurut Kecamatan dan Jenis Tanaman di Kabupaten Ogan Komering Ilir (m<sup>2</sup>), 2021 dan 2022**  
**Harvested Area of Medicinal Plants by Subdistrict and Kind of Plant in Ogan Komering Ilir Regency (m<sup>2</sup>), 2021 and 2022**

Kecamatan Subdistrict	Jahe Ginger		Laos/Lengkuas Galanga	
	2021	2022*	2021	2022*
(1)	(2)	(3)	(4)	(5)
Lempuing	-	3 000	-	-
Lempuing Jaya	1 001	-	-	-
Mesuji	-	-	-	-
Sungai Menang	5 461	3 830	34	73
Mesuji Makmur	-	2 330	-	45
Mesuji Raya	5	35 255	-	50
Tulang Selapan	2 400	9 500	9 500	11 000
Cengal	516	545	1 000	2 134
Pedamaran	85	804	325	1 520
Pedamaran Timur	7	61	6	38
Tanjung Lubuk	4 750	669	1 200	1 506
Teluk Gelam	-	-	-	-
Kota Kayu Agung	-	-	-	-
Sirah Pulau Padang	-	-	-	-
Jejawi	-	-	-	-
Pampangan	-	-	-	-
Pangkalan Lampam	-	-	-	1
Air Sugihan	-	9	-	10
<b>Ogan Komering Ilir</b>	<b>14 225</b>	<b>56 003</b>	<b>12 065</b>	<b>16 377</b>

Lanjutan Tabel/Continued Table 5.1.5

Kecamatan Subdistrict	Kencur East Indian Galangal		Kunyit Turmeric	
	2021	2022*	2021	2022*
(1)	(6)	(7)	(8)	(9)
Lempuing	-	-	-	-
Lempuing Jaya	256	-	200	-
Mesuji	-	-	-	-
Sungai Menang	31	42	28	90
Mesuji Makmur	-	1 140	-	1 130
Mesuji Raya	-	38	-	14
Tulung Selapan	-	-	16 000	19 250
Cengal	200	700	507	304
Pedamaran	11	44	1 000	5 310
Pedamaran Timur	3	46	7	46
Tanjung Lubuk	2 000	2 677	1 540	3 170
Teluk Gelam	-	-	-	-
Kota Kayu Agung	-	-	-	-
Sirah Pulau Padang	-	-	-	-
Jejawi	-	-	-	-
Pampangan	-	-	-	-
Pangkalan Lampam	-	1	-	1
Air Sugihan	-	1	-	-
<b>Ogan Komering Ilir</b>	<b>2 501</b>	<b>4 689</b>	<b>19 282</b>	<b>29 315</b>

Sumber/Source: BPS, Statistik Pertanian Hortikultura SPH-TBF/BPS-Statistics Indonesia, Agricultural Statistic for Horticulture SPH-TBF

**Tabel**  
**Table** 5.1.6

**Produksi Tanaman Biofarmaka Menurut Kecamatan dan Jenis Tanaman di Kabupaten Ogan Komering Ilir (kg), 2021 and 2022**  
**Production of Medicinal Plants by Subdistrict and Kind of Plant in Ogan Komering Ilir Regency (kg), 2021 and 2022**

Kecamatan Subdistrict	Jahe Ginger		Laos/Lengkuas Galanga	
	2021	2022 <sup>x</sup>	2021	2022 <sup>x</sup>
(1)	(2)	(3)	(4)	(5)
Lempuing	-	3 000	-	-
Lempuing Jaya	5 005	-	-	-
Mesuji	-	-	-	-
Sungai Menang	10 300	7 320	140	91
Mesuji Makmur	-	2 112	-	160
Mesuji Raya	50	11 510	-	175
Tulung Selapan	6 000	25 050	23 750	48 500
Cengal	800	2 654	1 730	3 495
Pedamaran	475	1 763	700	2 792
Pedamaran Timur	70	184	30	120
Tanjung Lubuk	6 284	4 869	2 000	4 576
Teluk Gelam	-	-	-	-
Kota Kayu Agung	-	-	-	-
Sirah Pulau Padang	-	-	-	-
Jejawi	-	-	-	-
Pampangan	-	-	-	-
Pangkalan Lampam	-	-	-	1
Air Sugihan	-	18	-	10
<b>Ogan Komering Ilir</b>	<b>28 984</b>	<b>58 480</b>	<b>28 350</b>	<b>59 920</b>

Lanjutan Tabel/Continued Table 5.1.6

Kecamatan Subdistrict	Kencur East Indian Galangal		Kunyit Turmeric	
	2021	2022*	2021	2022*
(1)	(6)	(7)	(8)	(9)
Lempuing	-	-	-	-
Lempuing Jaya	405	-	400	-
Mesuji	-	-	-	-
Sungai Menang	94	56	150	116
Mesuji Makmur	-	1 020	-	1 360
Mesuji Raya	-	38	-	17
Tulang Selapan	-	-	31 250	63 000
Cengal	400	806	1 300	390
Pedamaran	55	45	2 000	16 075
Pedamaran Timur	12	96	40	126
Tanjung Lubuk	3 000	11 345	2 000	12 196
Teluk Gelam	-	-	-	-
Kota Kayu Agung	-	-	-	-
Sirah Pulau Padang	-	-	-	-
Jejawi	-	-	-	-
Pampangan	-	-	-	-
Pangkalan Lampam	-	1	-	1
Air Sugihan	-	1	-	-
<b>Ogan Komering Ilir</b>	<b>3 966</b>	<b>13 408</b>	<b>37 140</b>	<b>93 281</b>

Catatan/Notes: \* Angka Sementara/ Preliminary Figures

Sumber/Source: BPS, Statistik Pertanian Hortikultura SPH-TBF/BPS-Statistics Indonesia, Agricultural Statistic for Horticulture SPH-TBF

**Tabel**  
**Table** 5.1.7

**Luas Panen Tanaman Biofarmaka Menurut Jenis Tanaman di Kabupaten Ogan Komering Ilir (m<sup>2</sup>), 2019–2022**  
**Harvested Area of Medicinal Plants by Kind of Plant in Ogan Komering Ilir Regency (m<sup>2</sup>), 2019–2022**

Jenis Tanaman Kind of Plants	2019	2020	2021	2022 <sup>x</sup>
(1)	(2)	(3)	(4)	(5)
Jeruk Nipis <sup>1</sup>	...	...	1 224	502
Mahkota Dewa <sup>1</sup> / <i>Phaleria Macrocarpa</i> <sup>1</sup>	...	...	127	322
Serai	...	...	4 726	27 593
Jahe/ <i>Ginger</i>	15 152	1	14 225	56 003
Kapulaga/ <i>Java Cardamon</i>	...	...	-	228
Kencur/ <i>East Indian Galangal</i>	3 752	60	2 501	4 689
Kunyit/ <i>Turmeric</i>	70 573	50 760	19 282	29 315
Laos/Lengkuas/ <i>Galanga</i>	26 054	11 300	12 065	16 377
Lempuyang/ <i>Zingiber Aromaticum</i>	...	...	658	1 241
Lidah Buaya/ <i>Aloevera</i>	...	...	424	660
Mengkudu <sup>1</sup> / <i>Indian Mulberry</i> <sup>1</sup>	...	...	4 017	5 253
Temuireng/ <i>Black Turmeric</i>	...	...	-	33
Temukunci/ <i>Chinese Keys</i>	...	...	117	399
Temulawak/ <i>Java Turmeric</i>	...	...	229	477
Sambiloto/ <i>King of Bitter</i>	...	...	-	35

Catatan/Note: <sup>1</sup> Satuan luas panen dalam pohon/*The unit of harvested area are tree*

Sumber/Source: BPS, Statistik Pertanian Hortikultura SPH-TBF/BPS-Statistics Indonesia, *Agricultural Statistic for Horticulture SPH-TBF*

**Tabel** 5.1.8 **Produksi Tanaman Biofarmaka Menurut Jenis Tanaman di Kabupaten Ogan Komering Ilir (kg), 2019–2022**  
**Table** 5.1.8 **Production of Medicinal Plants by Kind of Plant in Ogan Komering Ilir Regency (kg), 2019–2022**

Jenis Tanaman Kind of Plants	2019	2020	2021	2022*
(1)	(2)	(3)	(4)	(5)
Jeruk Nipis <sup>1</sup>	...	...	6 155	8 424
Mahkota Dewa <sup>1</sup> / <i>Phaleria Macrocarpa</i> <sup>1</sup>	...	...	1 710	5 064
Serai	...	...	36 660	148 311
Jahe/ <i>Ginger</i>	37 519,00	10,00	28 984	58 480
Kapulaga/ <i>Java Cardamon</i>	...	...	-	261
Kencur/ <i>East Indian Galangal</i>	10 263,00	38,00	3 966	13 408
Kunyit/ <i>Turmeric</i>	148 656,00	168 230,00	37 140	93 281
Laos/Lengkuas/ <i>Galanga</i>	67 105,00	28 750,00	28 350	59 920
Lempuyang/ <i>Zingiber Aromaticum</i>	...	...	1 305	1 820
Lidah Buaya/ <i>Aloevera</i>	...	...	780	879
Mengkudu <sup>1</sup> / <i>Indian Mulberry</i> <sup>1</sup>	...	...	1 490	27 957
Temuireng/ <i>Black Turmeric</i>	...	...	-	221
Temukunci/ <i>Chinese Keys</i>	...	...	340	475
Temulawak/ <i>Java Turmeric</i>	...	...	504	873
Sambiloto/ <i>King of Bitter</i>	...	...	-	68

Sumber/Source: BPS, Statistik Pertanian Hortikultura SPH-TBF/BPS-Statistics Indonesia, Agricultural Statistic for Horticulture SPH-TBF

**Tabel**  
**Table** 5.1.9

**Luas Panen Tanaman Hias Menurut Kecamatan dan Jenis Tanaman di Kabupaten Ogan Komering Ilir (m<sup>2</sup>), 2021 and 2022**  
**Harvested Area of Ornamental Plants by Subdistrict and Kind of Plant in Ogan Komering Ilir Regency (m<sup>2</sup>), 2021 and 2022**

Kecamatan Subdistrict	Angrek Pot/Orchid		Anggrek Potong/Orchid	
	2021	2022 <sup>x</sup>	2021	2022 <sup>x</sup>
(1)	(2)	(3)	(4)	(5)
Lempuing	-	-	-	-
Lempuing Jaya	-	-	-	-
Mesuji	-	-	-	-
Sungai Menang	-	-	-	-
Mesuji Makmur	-	-	-	-
Mesuji Raya	-	-	-	-
Tulang Selapan	-	-	-	-
Cengal	-	-	-	-
Pedamaran	-	-	-	-
Pedamaran Timur	-	-	-	-
Tanjung Lubuk	-	-	-	-
Teluk Gelam	-	-	-	-
Kota Kayu Agung	-	-	-	-
Sirah Pulau Padang	-	-	-	-
Jejawi	-	-	-	-
Pampangan	-	-	-	-
Pangkalan Lampam	-	-	-	-
Air Sugihan	-	-	-	-
<b>Ogan Komering Ilir</b>	-	-	-	-

Lanjutan Tabel/Continued Table 5.1.9

Kecamatan Subdistrict	Krisan/Chrysantemum		Mawar/Rose	
	2021	2022 <sup>x</sup>	2021	2022 <sup>x</sup>
(1)	(2)	(3)	(4)	(5)
Lempuing	-	-	-	-
Lempuing Jaya	-	-	-	-
Mesuji	-	-	-	-
Sungai Menang	-	-	-	-
Mesuji Makmur	-	-	-	-
Mesuji Raya	-	-	-	-
Tulung Selapan	-	-	-	-
Cengal	-	-	-	-
Pedamaran	-	-	-	-
Pedamaran Timur	-	-	-	-
Tanjung Lubuk	-	-	-	-
Teluk Gelam	-	-	-	-
Kota Kayu Agung	-	-	-	-
Sirah Pulau Padang	-	-	-	-
Jejawi	-	-	-	-
Pampangan	-	-	-	-
Pangkalan Lampam	-	-	-	-
Air Sugihan	-	-	-	-
<b>Ogan Komering Ilir</b>	-	-	-	-

Sumber/Source: BPS, Statistik Pertanian Hortikultura SPH-TH/BPS-Statistics Indonesia, Agricultural Statistik for Horticulture SPH-TH



**Tabel**  
**Table** 5.1.10

**Produksi Tanaman Hias Menurut Kecamatan dan Jenis Tanaman di Kabupaten Ogan Komering Ilir (tangkai), 2021 and 2022**  
*Production of Ornamental Plants by Subdistrict and Kind of Plant in Ogan Komering Ilir Regency (stalks), 2021 and 2022*

Kecamatan Subdistrict	Angrek Pot/Orchid		Anggrek Potong/Orchid	
	2021	2022 <sup>x</sup>	2021	2022 <sup>x</sup>
(1)	(2)	(3)	(4)	(5)
Lempuing	-	-	-	-
Lempuing Jaya	-	-	-	-
Mesuji	-	-	-	-
Sungai Menang	-	-	-	-
Mesuji Makmur	-	-	-	-
Mesuji Raya	-	-	-	-
Tulung Selapan	-	-	-	-
Cengal	-	-	-	-
Pedamaran	-	-	-	-
Pedamaran Timur	-	-	-	-
Tanjung Lubuk	-	-	-	-
Teluk Gelam	-	-	-	-
Kota Kayu Agung	-	-	-	-
Sirah Pulau Padang	-	-	-	-
Jejawi	-	-	-	-
Pampangan	-	-	-	-
Pangkalan Lampam	-	-	-	-
Air Sugihan	-	-	-	-
<b>Ogan Komering Ilir</b>	-	-	-	-

Lanjutan Tabel/Continued Table 5.1.10

Kecamatan Subdistrict	Krisan/Chrysantemum		Mawar/Rose	
	2021	2022 <sup>x</sup>	2021	2022 <sup>x</sup>
(1)	(2)	(3)	(4)	(5)
Lempuing	-	-	-	-
Lempuing Jaya	-	-	-	-
Mesuji	-	-	-	-
Sungai Menang	-	-	-	-
Mesuji Makmur	-	-	-	-
Mesuji Raya	-	-	-	-
Tulung Selapan	-	-	-	-
Cengal	-	-	-	-
Pedamaran	-	-	-	-
Pedamaran Timur	-	-	-	-
Tanjung Lubuk	-	-	-	-
Teluk Gelam	-	-	-	-
Kota Kayu Agung	-	-	-	-
Sirah Pulau Padang	-	-	-	-
Jejawi	-	-	-	-
Pampangan	-	-	-	-
Pangkalan Lampam	-	-	-	-
Air Sugihan	-	-	-	-
<b>Ogan Komering Ilir</b>	-	-	-	-

Sumber/Source: BPS, Statistik Pertanian Hortikultura SPH-TH/BPS-Statistics Indonesia, Agricultural Statistik for Horticulture SPH-TH

**Tabel**  
**Table** 5.1.11

**Luas Panen Tanaman Hias Menurut Jenis Tanaman di  
Kabupaten Ogan Komering Ilir (m<sup>2</sup>), 2019–2022**  
*Harvested Area of Ornamental Plants by Kind of Plant in  
Ogan Komering Ilir Regency (m<sup>2</sup>), 2019–2022*

Jenis Tanaman <i>Kind of Plants</i>	2019	2020	2021	2022 <sup>a</sup>
(1)	(2)	(3)	(4)	(5)
Aglaonema	...	...	...	...
Anggrek Pot/ <i>Orchid</i>	...	...	...	...
Anggrek Potong/ <i>Orchid</i>	...	...	...	...
Anthurium Bunga/ <i>Flamingo Lily Flower</i>	-	-	-	-
Bromelia	...	...	...	...
Bugenvil	...	...	...	...
Cordyline	-	-	-	-
Dracaena/ <i>Dracaena</i>	-	-	-	-
Gerbera ( <i>Herbras</i> )	-	-	-	-
Heliconia (Pisang-Pisangan)	-	-	-	-
Ixora ( <i>Soka</i> )	-	-	-	-
Krisan/ <i>Chrysantemum</i>	-	-	-	-
Mawar/ <i>Rose</i>	-	-	-	-
Melati/ <i>Jasmine</i>	-	-	-	-
Pakis/ <i>Leather Leaf Fern</i>	-	-	-	-
Palem/ <i>Palm</i> <sup>1</sup>	-	-	-	-
Phylodendron/ <i>Phylodendron</i>	-	-	-	-
Puring	...	...	...	...
Sansevieria ( <i>Pedang-Pedangan</i> )	-	-	-	-
Sedap Malam/ <i>Tuberose</i>	-	-	-	-

Catatan/Note: <sup>1</sup> Pohon/tree

Sumber/Source: BPS, Statistik Pertanian Hortikultura SPH-TH/BPS-Statistics Indonesia, Agricultural Statistik for Horticulture SPH-TH

**Tabel**  
**Table** 5.1.12

**Produksi Tanaman Hias Menurut Jenis Tanaman di  
Kabupaten Ogan Komering Ilir (tangkai), 2019–2022**  
*Production of Ornamental Plants by Kind of Plant in Ogan  
Komering Ilir Regency (stalks), 2019–2022*

Jenis Tanaman <i>Kind of Plants</i>	2019	2020	2021	2022 <sup>a</sup>
(1)	(2)	(3)	(4)	(5)
Aglaonema <sup>1</sup>	...	...	...	...
Anggrek Pot <sup>1</sup> / <i>Orchid</i> <sup>1</sup>	...	...	...	...
Anggrek Potong/ <i>Orchid</i>	-	-	-	-
Anthurium Bunga <sup>1</sup> / <i>Flamingo Lily Flower</i> <sup>1</sup>	...	...	...	...
Bromelia <sup>1</sup>	...	...	...	...
Bugenvil <sup>1</sup>	-	-	-	-
Cordyline <sup>1</sup>	-	-	-	-
Dracaena <sup>1</sup> / <i>Dracaena</i> <sup>1</sup>	-	-	-	-
Gerbera ( <i>Herbras</i> )	-	-	-	-
Heliconia (Pisang-Pisangan) <sup>1</sup>	-	-	-	-
<i>Ixora (Soka)</i> <sup>1</sup>	-	-	-	-
Krisan/ <i>Chrysantemum</i>	-	-	-	-
Mawar/Rose	-	-	-	-
Melati <sup>2</sup> / <i>Jasmine</i> <sup>2</sup>	-	-	-	-
Pakis <sup>2</sup> / <i>Leather Leaf Fern</i> <sup>2</sup>	-	-	-	-
Palem <sup>1</sup> / <i>Palm</i> <sup>1</sup>	-	-	-	-
Phylodendron <sup>1</sup> / <i>Phylodendron</i> <sup>1</sup>	...	...	...	...
Puring <sup>1</sup>	-	-	-	-
Sansevieria (Pedang-Pedangan) <sup>1</sup>	-	-	-	-
Sedap Malam/ <i>Tuberose</i>	-	-	-	-

Catatan/Note: <sup>1</sup> Satuan produksi dalam pohon/*The unit of production are tree*

<sup>2</sup> Satuan produksi dalam kg/*The unit of production are kg*

Sumber/Source: BPS, Statistik Pertanian Hortikultura SPH-TH/BPS-Statistics Indonesia, *Agricultural Statistik for Horticulture SPH-TH*

**Tabel**  
**Table** 5.1.13

**Produksi Buah-buahan Menurut Kecamatan dan Jenis Tanaman di Kabupaten Ogan Komering Ilir (kuintal), 2021 dan 2022**

*Production of Fruits by Subdistrict and Kind of Plant in Ogan Komering Ilir Regency (kuintal), 2021 and 2022*

Kecamatan Subdistrict	Mangga/Mango		Durian/Durian	
	2021	2022*	2021	2022*
(1)	(2)	(3)	(4)	(5)
Lempuing	70 679	68 966	837	2 690
Lempuing Jaya	-	-	-	-
Mesuji	2 113	7 008	97	246
Sungai Menang	157	122	125	3
Mesuji Makmur	1	-	-	-
Mesuji Raya	3 492	4 609	44	44
Tulung Selapan	318	1 035	156	-
Cengal	1 440	-	300	-
Pedamaran	264	272	125	176
Pedamaran Timur	1 440	1 412	235	20
Tanjung Lubuk	43	-	1 871	-
Teluk Gelam	-	-	-	-
Kota Kayu Agung	-	-	-	-
Sirah Pulau Padang	71	1 600	10 000	-
Jejawi	-	-	-	-
Pampangan	79	-	25	265
Pangkalan Lampam	-	-	-	2
Air Sugihan	-	866	-	49
<b>Ogan Komering Ilir</b>	<b>80 097</b>	<b>85 890</b>	<b>13 815</b>	<b>3 495</b>

Lanjutan Tabel/Continued Table 5.1.13

Kecamatan Subdistrict	Jeruk Siam/Orange/Tangerine		Pisang/Banana	
	2021	2022*	2021	2022*
(1)	(6)	(7)	(8)	(9)
Lempuing	808	2 254	8 908	2 689
Lempuing Jaya	-	-	-	-
Mesuji	1 000	3 650	422	1 600
Sungai Menang	-	-	363	55
Mesuji Makmur	-	-	-	200
Mesuji Raya	87	112	29 978	22 704
Tulung Selapan	11 356	13 198	11 606	10 617
Cengal	6 975	4 100	1 000	-
Pedamaran	51	55	4 697	2 269
Pedamaran Timur	4 913	324	1 131	1 157
Tanjung Lubuk	2 430	-	30 553	48 808
Teluk Gelam	-	-	-	2 059
Kota Kayu Agung	-	-	0	0
Sirah Pulau Padang	36	45	7 500	3 300
Jejawi	-	-	-	53
Pampangan	-	1 120	11 235	5 252
Pangkalan Lampam	-	-	-	27
Air Sugihan	-	3 771	269	241
<b>Ogan Komering Ilir</b>	<b>27 656</b>	<b>28 629</b>	<b>107 662</b>	<b>101 031</b>

Lanjutan Tabel/*Continued Table* 5.1.13

Kecamatan <i>Subdistrict</i>	Pepaya/Papaya		Salak/Snakefruit	
	2021	2022*	2021	2022*
(1)	(10)	(11)	(12)	(13)
Lempuing	1 068	1 029	58	63
Lempuing Jaya	-	-	-	-
Mesuji	1 219	1 772	-	-
Sungai Menang	515	164	-	-
Mesuji Makmur	-	-	-	-
Mesuji Raya	340	105	-	-
Tulang Selapan	1 644	1 542	-	-
Cengal	-	-	-	-
Pedamaran	2 797	6 879	-	-
Pedamaran Timur	558	4 010	-	-
Tanjung Lubuk	7 707	-	-	-
Teluk Gelam	-	-	-	-
Kota Kayu Agung	2	1	-	-
Sirah Pulau Padang	93	108	-	-
Jejawi	-	-	-	-
Pampangan	187	267	-	-
Pangkalan Lampam	-	-	-	-
Air Sugihan	-	-	-	-
<b>Ogan Komering Ilir</b>	<b>16 129</b>	<b>15 877</b>	<b>58</b>	<b>63</b>

Lanjutan Tabel/Continued Table 5.1.13

Kecamatan Subdistrict	Duku/Langsat/Kokosan/Duku		Rambutan/Rambutan	
	2021	2022*	2021	2022*
(1)	(10)	(11)	(12)	(13)
Lempuing	198	243	23 049	22 088
Lempuing Jaya	-	-	-	-
Mesuji	-	-	2 000	2 822
Sungai Menang	-	-	199	-
Mesuji Makmur	-	-	150	-
Mesuji Raya	-	-	6 160	5 390
Tulung Selapan	263	130	268	-
Cengal	510	1 350	-	-
Pedamaran	1 930	1 549	280	270
Pedamaran Timur	87	15	1 247	855
Tanjung Lubuk	218 228	-	72	-
Teluk Gelam	-	-	-	-
Kota Kayu Agung	-	-	-	-
Sirah Pulau Padang	34 080	16 000	1 200	-
Jejawi	-	-	-	-
Pampangan	15 000	8 751	5 821	8 740
Pangkalan Lampam	-	-	-	-
Air Sugihan	-	-	402	-
<b>Ogan Komering Ilir</b>	<b>270 296</b>	<b>28 038</b>	<b>40 848</b>	<b>40 165</b>

Catatan/Notes: \* Angka Sementara / Preliminary Figures

Sumber/Source: BPS, Statistik Pertanian Hortikultura SPH-BST/BPS-Statistics Indonesia, Agricultural Statistic for Horticulture SPH-BST



**Tabel**  
**Table** 5.1.14

**Produksi Buah–Buahan dan Sayuran Tahunan Menurut Jenis Tanaman di Kabupaten Ogan Komering Ilir (kwintal), 2019–2022**  
**Production of Annual Fruits and Vegetables by Kind of Plant in in Ogan Komering Ilir Regency (quintal), 2019–2022**

Jenis Tanaman/Kind of Plants	2019 <sup>1</sup>	2020 <sup>1</sup>	2021 <sup>1</sup>	2022 <sup>x</sup>
(1)	(2)	(3)	(4)	(5)
<b>Buah–Buahan/Fruits:</b>				
Alpukat/Avocado	3 097	1 727	1 490	2 885
Belimbing/Star Fruit	1 560	583	1 760	1 684
Duku/Langsat/Kokosan/Duku	82 470	64 108	270 296	28 038
Durian/Durian	13 097	5 003	13 815	3 495
Jambu Biji/Guava	1 501	1 547	4 451	1 503
Jambu Air/Water Apple	8 000	3 090	16 071	2 826
Jeruk Siam/Keprok/Orange/Tangerine	31 775	20 224	27 656	28 629
Jeruk Besar/Pomelo	255	470	-	-
Mangga/Mango	96 568	25 411	80 097	85 890
Manggis/Mangosteen	96 568	277	3 594	1 534
Nangka/Cempedak/Jackfruit	412	12 080	8 087	16 024
Nenas/Pineapple	1 276	1 633	1 996	1 878
Pepaya/Papaya	19 154	15 536	16 129	15 877
Pisang/Banana	102 088	76 862	107 662	101 031
Rambutan/Rambutan	27 637	18 645	40 848	40 165
Salak/Snakefruit	76	7	58	63
Sawo/Sapodilla/Sawo	8 672	6 430	5 575	5 568

Lanjutan Tabel/*Continued Table* 5.1.14

Jenis Tanaman/ <i>Kind of Plants</i>	2019 <sup>*</sup>	2020 <sup>*</sup>	2021 <sup>*</sup>	2022 <sup>x</sup>
(1)	(2)	(3)	(4)	(5)
Sirsak/ <i>Soursop</i>	337	394	523	338
Sukun/ <i>Breadfruit</i>	630	828	1 576	1 603
Anggur	-	-	-	20
Apel	-	-	-	-
Buah Naga	...	...	3 032	9 497
Jeruk Lemon	...	...	...	375
Lengkeng	...	...	2 301	3 983
<b>Sayuran/<i>Vegetables:</i></b>				
Melinjo/ <i>Gnetum/Melinjo</i>	1 588	728	3 978	2 362
Petai/ <i>Twisted Cluster Bean</i>	7 941	8 467	7 490	3 673

Catatan/*Note* : \* Angka Sementara (ASEM)/ *Preliminary Figures*

Sumber/*Source*: BPS, Statistik Pertanian Hortikultura SPH-BST/*BPS-Statistics Indonesia, Agricultural Statistic for Horticulture SPH-BST*

**5.2 PERKEBUNAN  
ESTATE CROPS**

**Tabel 5.2.1 Luas Areal Tanaman Perkebunan Rakyat Menurut Kecamatan dan Jenis Tanaman di Kabupaten Ogan Komering Ilir (ha), 2021 dan 2022**  
*Planted Area of Estate Crops by Subdistrict and Type of Crops in in Ogan Komering Ilir Regency (ha), 2021 and 2022*

Kecamatan Subdistrict	Kelapa Sawit/Oil Palm		Kelapa/Coconut	
	2021	2022*	2021	2022*
(1)	(2)	(3)	(4)	(5)
Lempuing	15	15	25	35
Lempuing Jaya	9 333	9.333	344	342
Mesuji	1463	1.463	27	27
Sungai Menang	164	175	222	219
Mesuji Makmur	2 010	2.010	22	22
Mesuji Raya	525	680	36	36
Tulung Selapan	187	187	184	184
Cengal	60	60	47	47
Pedamaran	531	531	63	63
Pedamaran Timur	1 707	1.707	14	14
Tanjung Lubuk	887	887	34	34
Teluk Gelam	891	891	21	21
Kota Kayu Agung	320	320	124	124
Sirah Pulau Padang	-	-	169	169
Jejawi	244	244	214	214
Pampangan	-	-	25	25
Pangkalan Lampam	68	68	110	110
Air Sugihan	3 042	3.042	-	577
<b>Ogan Komering Ilir</b>	<b>21 447</b>	<b>21.613</b>	<b>1 681</b>	<b>2.263</b>

Lanjutan Tabel/Continued Table 5.2.1

Kecamatan Subdistrict	Karet/Rubber		Kopi/Coffee	
	2021	2022*	2021	2022*
(1)	(6)	(7)	(8)	(9)
Lempuing	12 505	12.505	10	10
Lempuing Jaya	5 620	5.620	16	16
Mesuji	4 794	4.794	27	27
Sungai Menang	11 843	11.832	15	15
Mesuji Makmur	20 129	20.979	10	10
Mesuji Raya	4 732	4.586	8	8
Tulung Selapan	32 214	32.236	-	-
Cengal	26 955	26.955	-	-
Pedamaran	890	890	5	5
Pedamaran Timur	3 718	3.718	1	1
Tanjung Lubuk	2 774	2.772	304	304
Teluk Gelam	1 055	1.055	18	18
Kota Kayu Agung	342	342	-	-
Sirah Pulau Padang	75	75	-	-
Jejawi	1 215	1.215	3	3
Pampangan	8 870	8.872	-	-
Pangkalan Lampam	17 547	17.533	-	-
Air Sugihan	-	583	397	397
<b>Ogan Komering Ilir</b>	<b>155 278</b>	<b>156.562</b>	<b>814</b>	<b>814</b>

Lanjutan Tabel/Continued Table 5.2.1

Kecamatan Subdistrict	Kakao/Cocoa		Tebu/Sugar cane	
	2021	2022*	2021	2022*
(1)	(10)	(11)	(12)	(13)
Lempuing	7	9	-	-
Lempuing Jaya	24	21	-	-
Mesuji	29	27	-	-
Sungai Menang	-	-	-	-
Mesuji Makmur	18	17	1 819	1.886
Mesuji Raya	11	10	-	-
Tulung Selapan	-	0	-	-
Cengal	-	0	-	-
Pedamaran	13	14	-	-
Pedamaran Timur	2	3	-	-
Tanjung Lubuk	34	37	35	-
Teluk Gelam	18	16	2	5
Kota Kayu Agung	7	10	-	-
Sirah Pulau Padang	-	-	-	-
Jejawi	-	-	-	-
Pampangan	-	-	-	-
Pangkalan Lampam	-	-	-	-
Air Sugihan	-	-	-	-
<b>Ogan Komering Ilir</b>	<b>163</b>	<b>164</b>	<b>1 856</b>	<b>1.891</b>

Lanjutan Tabel/Continued Table 5.2.1

Kecamatan Subdistrict	Teh/Tea		Tembakau/Tobacco	
	2021	2022*	2021	2022*
(1)	(14)	(15)	(16)	(17)
Lempuing	-	-	-	-
Lempuing Jaya	-	-	-	-
Mesuji	-	-	-	-
Sungai Menang	-	-	-	-
Mesuji Makmur	-	-	-	-
Mesuji Raya	-	-	-	-
Tulung Selapan	-	-	-	-
Cengal	-	-	-	-
Pedamaran	-	-	-	-
Pedamaran Timur	-	-	-	-
Tanjung Lubuk	-	-	-	-
Teluk Gelam	-	-	-	-
Kota Kayu Agung	-	-	-	-
Sirah Pulau Padang	-	-	-	-
Jejawi	-	-	-	-
Pampangan	-	-	-	-
Pangkalan Lampam	-	-	-	-
Air Sugihan	-	-	-	-
<b>Ogan Komering Ilir</b>	-	-	-	-

Catatan/Notes : \* Angka Sementara/ Preliminary Figures

Sumber/Source: Dinas Perkebunan dan Peternakan Kabupaten Ogan Komering Ilir / Plantation and Animal Husbandary Service of Ogan Komering Ilir Regency

**Tabel**  
**Table** 5.2.2

**Produksi Perkebunan Rakyat Menurut Kecamatan dan Jenis Tanaman di Kabupaten Ogan Komering Ilir (ton), 2021 dan 2022**  
**Production of Estates by Subdistrict and Type of Crops in Ogan Komering Ilir Regency (ton), 2021 and 2022**

Kecamatan Subdistrict	Kelapa Sawit/Oil Palm		Kelapa/Coconut	
	2021	2022*	2021	2022*
(1)	(2)	(3)	(4)	(5)
Lempuing	150	152	18	19
Lempuing Jaya	105 495	105 495	375	377
Mesuji	18 103	18 500	25	25
Sungai Menang	600	650	-	144
Mesuji Makmur	18 822	18 835	11	12
Mesuji Raya	3 260	3 580	32	34
Tulung Selapan	907	15	207	207
Cengal	148	160	15	15
Pedamaran	4 308	4 318	27	28
Pedamaran Timur	15 025	15 045	8	8
Tanjung Lubuk	4 834	4 849	25	25
Teluk Gelam	10 125	10 110	-	11
Kota Kayu Agung	2 453	2 483	-	-
Sirah Pulau Padang	-	-	49	50
Jejawi	1 395	1.595	300	300
Pampangan	-	-	17	17
Pangkalan Lampam	160	172	92	93
Air Sugihan	20 321	20 581	330	340
<b>Ogan Komering Ilir</b>	<b>206 106</b>	<b>206 540</b>	<b>1 531</b>	<b>1 705</b>

Lanjutan Tabel/Continued Table 5.2.2

Kecamatan Subdistrict	Karet/Rubber		Kopi/Coffee	
	2021	2022*	2021	2022*
(1)	(6)	(7)	(8)	(9)
Lempuing	15 349	15 579	6	6
Lempuing Jaya	5 285	5 335	10	9
Mesuji	4 853	4 912	1	3
Sungai Menang	4 175	4 200	3	3
Mesuji Makmur	22 300	22 720	5	6
Mesuji Raya	51 118	51 118	4	-
Tulung Selapan	28 425	28 725	-	-
Cengal	22 480	22 580	-	-
Pedamaran	462	472	-	-
Pedamaran Timur	3 909	4 009	-	-
Tanjung Lubuk	2 589	2 689	175	174
Teluk Gelam	312	320	24	25
Kota Kayu Agung	94	94	-	-
Sirah Pulau Padang	65	66	-	-
Jejawi	4 848	5 005	2	1
Pampangan	8 528	8 728	-	-
Pangkalan Lampam	15 389	15 521	-	-
Air Sugihan	391	398	108	108
<b>Ogan Komering Ilir</b>	<b>190 572</b>	<b>192 471</b>	<b>338</b>	<b>335</b>



Lanjutan Tabel/*Continued Table* 5.2.2

Kecamatan <i>Subdistrict</i>	Kakao/ <i>Cocoa</i>		Tebu/ <i>Sugar cane</i>	
	2021	2022*	2021	2022*
(1)	(10)	(11)	(12)	(13)
Lempuing	9	10	-	-
Lempuing Jaya	30	40	-	-
Mesuji	13	13	-	-
Sungai Menang	-	-	-	-
Mesuji Makmur	8	8	1 350	128 000
Mesuji Raya	3	4	-	-
Tulung Selapan	-	-	-	-
Cengal	-	-	-	-
Pedamaran	1	2	-	-
Pedamaran Timur	1	1	-	-
Tanjung Lubuk	35	12	-	-
Teluk Gelam	5	5	-	350
Kota Kayu Agung	4	3	-	-
Sirah Pulau Padang	-	-	-	-
Jejawi	-	-	-	-
Pampangan	-	-	-	-
Pangkalan Lampam	-	-	-	-
Air Sugihan	-	-	-	-
<b>Ogan Komering Ilir</b>	<b>109</b>	<b>98</b>	<b>1 350</b>	<b>128 350</b>

Lanjutan Tabel/*Continued Table* 5.2.2

Kecamatan <i>Subdistrict</i>	Teh/ <i>Tea</i>		Tembakau/ <i>Tobacco</i>	
	2021	2022*	2021	2022*
(1)	(14)	(15)	(16)	(17)
Lempuing	-	-	-	-
Lempuing Jaya	-	-	-	-
Mesuji	-	-	-	-
Sungai Menang	-	-	-	-
Mesuji Makmur	-	-	-	-
Mesuji Raya	-	-	-	-
Tulang Selapan	-	-	-	-
Cengal	-	-	-	-
Pedamaran	-	-	-	-
Pedamaran Timur	-	-	-	-
Tanjung Lubuk	-	-	-	-
Teluk Gelam	-	-	-	-
Kota Kayu Agung	-	-	-	-
Sirah Pulau Padang	-	-	-	-
Jejawi	-	-	-	-
Pampangan	-	-	-	-
Pangkalan Lampam	-	-	-	-
Air Sugihan	-	-	-	-
<b>Ogan Komering Ilir</b>	-	-	-	-

Catatan/Notes : \* Angka Sementara / *Preliminary Figures*

Sumber/Source: Dinas Perkebunan dan Peternakan Kabupaten Ogan Komering Ilir / *Plantation and Animal Husbandary Service of Ogan Komering Ilir Regency*

**5.3 PETERNAKAN  
LIVESTOCK**

**Tabel 5.3.1 Populasi Ternak Menurut Kecamatan dan Jenis Ternak di Kabupaten Ogan Komering Ilir, 2022**  
*Table 5.3.1 Livestock Population by Subdistrict and Kind of Livestock in Ogan Komering Ilir Regency, 2022*

Kecamatan Subdistrict	Sapi Perah Dairy Cattle	Sapi Potong Beef Cattle	Kerbau Buffalo
(1)	(2)	(3)	(4)
Lempuing	-	8 352	46
Lempuing Jaya	-	5 925	64
Mesuji	-	1 975	26
Sungai Menang	-	444	134
Mesuji Makmur	-	1 373	-
Mesuji Raya	-	4 561	68
Tulung Selapan	-	1 345	125
Cengal	-	1 196	238
Pedamaran	-	1 175	485
Pedamaran Timur	-	1 506	183
Tanjung Lubuk	-	316	62
Teluk Gelam	-	759	34
Kota Kayu Agung	-	270	22
Sirah Pulau Padang	-	111	30
Jejawi	-	971	289
Pampangan	-	1 660	1.946
Pangkalan Lampam	-	2 571	3.638
Air Sugihan	-	978	47
<b>Ogan Komering Ilir</b>	<b>-</b>	<b>35 488</b>	<b>7.437</b>

Lanjutan Tabel/Continued Table 5.3.1

Kecamatan Subdistrict	Kambing Goat	Domba Sheep	Babi Pig
(1)	(6)	(7)	(8)
Lempuing	5 429	552	845
Lempuing Jaya	1 797	811	2 264
Mesuji	1 687	60	46
Sungai Menang	2 410	21	-
Mesuji Makmur	1 123	84	434
Mesuji Raya	3 922	395	287
Tulung Selapan	1 487	250	-
Cengal	2.515	94	-
Pedamaran	1 596	72	-
Pedamaran Timur	782	38	-
Tanjung Lubuk	1 770	419	-
Teluk Gelam	1 738	86	40
Kota Kayu Agung	1 506	30	-
Sirah Pulau Padang	1 346	54	-
Jejawi	1 490	38	-
Pampangan	2 218	119	-
Pangkalan Lampam	1 918	128	-
Air Sugihan	1 970	129	-
<b>Ogan Komering Ilir</b>	<b>36 704</b>	<b>3 380</b>	<b>3 916</b>

Catatan/Notes: \* Angka Sementara / Preliminary Figures

Sumber/Source: Dinas Perkebunan dan Peternakan Kabupaten Ogan Komering Ilir / Plantation and Animal Husbandary Service of Ogan Komering Ilir Regency

**Tabel 5.3.2** Jumlah Ternak yang Dipotong Menurut Kecamatan dan Jenis Ternak di Kabupaten Ogan Komering Ilir, 2022  
**Table** 5.3.2 Livestock Slaughtered by Sub District and Kind of Livestock in Ogan Komering Ilir Regency, 2022

Kecamatan Subdistrict	Sapi Potong Beef Cattle	Kerbau Buffalo	Kuda Horse
(1)	(2)	(3)	(4)
Lempuing	1 108	1	-
Lempuing Jaya	341	3	-
Mesuji	68	-	-
Sungai Menang	53	-	-
Mesuji Makmur	20	-	-
Mesuji Raya	226	-	-
Tulung Selapan	41	4	-
Cengal	18	3	-
Pedamaran	28	4	-
Pedamaran Timur	10	-	-
Tanjung Lubuk	24	-	-
Teluk Gelam	19	1	-
Kota Kayu Agung	966	-	-
Sirah Pulau Padang	10	-	-
Jejawi	15	5	-
Pampangan	15	12	-
Pangkalan Lampam	24	14	-
Air Sugihan	27	-	-
<b>Ogan Komering Ilir</b>	<b>3 013</b>	<b>47</b>	<b>-</b>

Lanjutan Tabel/Continued Table 5.3.2

Kecamatan Subdistrict	Kambing Goat	Domba Sheep	Babi Pig
(1)	(6)	(7)	(8)
Lempuing	1 005	20	86
Lempuing Jaya	372	20	64
Mesuji	195	17	-
Sungai Menang	116	3	-
Mesuji Makmur	144	2	51
Mesuji Raya	354	8	37
Tulang Selapan	402	18	-
Cengal	277	14	-
Pedamaran	117	19	-
Pedamaran Timur	68	6	-
Tanjung Lubuk	72	15	-
Teluk Gelam	77	26	-
Kota Kayu Agung	578	2	32
Sirah Pulau Padang	58	-	-
Jejawi	85	2	-
Pampangan	118	21	-
Pangkalan Lampam	247	-	-
Air Sugihan	178	-	-
<b>Ogan Komering Ilir</b>	<b>4 463</b>	<b>193</b>	<b>270</b>

Catatan/Notes : \* Angka Sementara / Preliminary Figures

Sumber/Source : Dinas Perkebunan dan Peternakan Kabupaten Ogan Komering Ilir / Estate and Animal Husbandary Service of Ogan Komering Ilir Regency

**Tabel 5.3.3** **Populasi Unggas Menurut Kecamatan dan Jenis Unggas di Kabupaten Ogan Komering Ilir, 2022**  
**Poultry Population by Subdistrict and Kind of Poultry in Ogan Komering Ilir Regency, 2022**

Kecamatan Subdistrict	Ayam Kampung Native Chicken	Ayam Petelur Layer	Ayam Pedaging Broiler	Itik/Itik Manila Duck Muscovy Duck
(1)	(2)	(3)	(4)	(5)
Lempuing	4 334	2 020	459 819	2 474
Lempuing Jaya	140 581	2 740	129 905	2 464
Mesuji	1 191	2 910	62 175	1 083
Sungai Menang	12 352	660	16 890	1 347
Mesuji Makmur	38 387	5 612	33 133	877
Mesuji Raya	8 803	1 971	48 960	1 043
Tulung Selapan	6 798	-	6 028	6 774
Cengal	14 994	-	67 979	668
Pedamaran	15 526	-	354 543	4 621
Pedamaran Timur	5 651	1 000	55 499	1 202
Tanjung Lubuk	36 961	-	6 795	12 249
Teluk Gelam	2 008	787	191 236	7 599
Kota Kayu Agung	31 276	3 587	460 405	3 776
Sirah Pulau Padang	32 064	3 633	162 625	7 274
Jejawi	49 181	4 095	88 741	9 374
Pampangan	18 491	-	27 867	5 803
Pangkalan Lampam	3 128	-	33 250	4 764
Air Sugihan	2 193	1 972	33 184	1 193
<b>Ogan Komering Ilir</b>	<b>423 919</b>	<b>30 987</b>	<b>2 239 034</b>	<b>74 585</b>

Catatan/Notes : \* Angka Sementara/ Preliminary Figures

Sumber/Source: Dinas Perkebunan dan Peternakan Kabupaten Ogan Komering Ilir / Plantation and Animal Husbandary Service of Ogan Komering Ilir Regency

## 5.4 PERIKANAN FISHERY

**Tabel** 5.4.1 **Jumlah Rumah Tangga Perikanan Tangkap Menurut Kecamatan dan Subsektor di Kabupaten Ogan Komering Ilir, 2021 dan 2022**  
**Number of Fish Capture Households by Subdistrict and Subsector in Ogan Komering Ilir Regency, 2021 and 2022**

Kecamatan Subdistrict	Perikanan Laut Marine Fisheries		Perairan Umum Inland Water		Jumlah Total	
	2021 <sup>r</sup>	2022	2021 <sup>r</sup>	2022	2021 <sup>r</sup>	2022
(1)	(2)	(3)	(4)	(5)	(6)	(7)
Lempuing	-	-	151	112	151	112
Lempuing Jaya	-	-	2 220	1 650	2 220	1 650
Mesuji	-	-	415	120	415	120
Sungai Menang	1 144	846	1 819	1 377	2 963	2 223
Mesuji Makmur	-	-	-	-	-	-
Mesuji Raya	-	-	639	285	639	285
Tulung Selapan	904	636	2 370	1 755	3 274	2 391
Cengal	2 936	2 136	1 851	1 407	4 787	3 543
Pedamaran	-	-	2 370	1 764	2 370	1 764
Pedamaran Timur	-	-	274	225	274	225
Tanjung Lubuk	-	-	1 019	750	1 019	750
Teluk Gelam	-	-	65	40	65	40
Kota Kayu Agung	-	-	3 473	2 550	3 473	2 550
Sirah Pulau Padang	-	-	3 243	2 385	3 243	2 385
Jejawi	-	-	3 113	2 250	3 113	2 250
Pampangan	-	-	4 694	3 729	4 694	3 729
Pangkalan Lampam	-	-	455	336	4565	336
Air Sugihan	378	-	2 588	1 284	2 966	1 662
<b>Ogan Komering Ilir</b>	<b>5 362</b>	<b>3 618</b>	<b>30 759</b>	<b>22 019</b>	<b>36 121</b>	<b>26 015</b>

Sumber/Source: Dinas Kelautan dan Perikanan Kabupaten Ogan Komering Ilir/ Fishery and Ocean Service of Ogan Komering Ilir Regency



**Tabel**  
**Table** 5.4.2

**Produksi Perikanan Tangkap Menurut Kecamatan dan Subsektor di Kabupaten Ogan Komering Ilir (ton), 2021 dan 2022**  
**Production of Fish Capture by Subdistrict and Subsector in Ogan Komering Ilir Regency (ton), 2021 and 2022**

Kecamatan Subdistrict	Perikanan Laut Marine Fisheries		Perairan Umum Inland Water		Jumlah Total	
	2021	2022	2021	2022	2021	2022
(1)	(2)	(3)	(4)	(5)	(6)	(7)
Lempuing	-	-	30,00	53,31	30,00	53,31
Lempuing Jaya	-	-	1 308,17	2 249,97	1 308,17	2 249,97
Mesuji	-	-	16,49	23,69	16,49	23,69
Sungai Menang	10 896,09	11 816,62	172,61	258,22	11 068,70	12 074,84
Mesuji Makmur	-	-	-	-	-	-
Mesuji Raya	-	-	51,76	71,55	51,76	71,55
Tulung Selapan	9 433,03	7 316,84	518,13	729,61	9 951,16	8 046,45
Cengal	14 376,12	8 849,00	8,75	17,44	14 384,88	8 866,44
Pedamaran	-	-	1 161,43	1 910,23	1 161,43	1 910,23
Pedamaran Timur	-	-	7,62	12,57	7,62	12,57
Tanjung Lubuk	-	-	81,71	119,56	81,71	119,56
Teluk Gelam	-	-	39,40	66,43	39,40	66,43
Kota Kayu Agung	-	-	861,15	1 270,06	861,15	1 270,06
Sirah Pulau Padang	-	-	1 659,73	2 427,53	1 659,73	2 427,53
Jejawi	-	-	1 349,41	2 098,83	1 349,41	2 098,83
Pampangan	-	-	1 966,15	3 050,41	1 966,15	3 050,41
Pangkalan Lampam	-	-	83,22	127,97	83,22	127,97
Air Sugihan	950,05	2 162,00	106,90	180,50	1 056,95	2 342,50
<b>Ogan Komering Ilir</b>	<b>35 655,29</b>	<b>30 144,46</b>	<b>9 422,63</b>	<b>14 667,88</b>	<b>45 077,92</b>	<b>44 812,34</b>

Sumber/Source: Dinas Kelautan dan Perikanan Kabupaten Ogan Komering Ilir/ Fishery and Ocean Service of Ogan Komering Ilir Regency

**Tabel**  
**Table** 5.4.3**Jumlah Rumah Tangga Perikanan Budidaya Menurut Kecamatan dan Jenis Budidaya di Kabupaten Ogan Komering Ilir, 2022**  
*Number of Aquaculture Households by Subdistrict and Type of Aquaculture in Ogan Komering Ilir Regency, 2022*

Kecamatan Subdistrict	Budidaya Laut Marine Culture	Tambak Brackish Water Pond	Kolam Fresh Water Pond	Keramba Cage
(1)	(2)	(3)	(4)	(5)
Lempuing	-	-	672	52
Lempuing Jaya	-	-	113	56
Mesuji	-	-	106	-
Sungai Menang	-	5 547	9	28
Mesuji Makmur	-	-	33	-
Mesuji Raya	-	-	27	4
Tulung Selapan	-	5 470	24	20
Cengal	-	7 149	6	5
Pedamaran	-	-	90	80
Pedamaran Timur	-	-	21	-
Tanjung Lubuk	-	-	51	21
Teluk Gelam	-	-	19	30
Kota Kayu Agung	-	-	42	450
Sirah Pulau Padang	-	-	12	634
Jejawi	-	-	6	28
Pampangan	-	-	26	120
Pangkalan Lampam	-	-	27	4
Air Sugihan	-	-	18	-
<b>Ogan Komering Ilir</b>	<b>-</b>	<b>18 166</b>	<b>1 302</b>	<b>1 532</b>

Lanjutan Tabel/Continued Table 5.4.3

Kecamatan Subdistrict	Jaring Apung Floating Cage Net	Sawah Paddy Field	Jumlah Total
(1)	(6)	(7)	(8)
Lempuing	-	-	724
Lempuing Jaya	-	-	169
Mesuji	-	-	106
Sungai Menang	-	-	5 584
Mesuji Makmur	-	-	33
Mesuji Raya	-	-	31
Tulung Selapan	-	-	5 514
Cengal	-	-	7 160
Pedamaran	-	-	170
Pedamaran Timur	-	-	21
Tanjung Lubuk	-	-	72
Teluk Gelam	-	-	49
Kota Kayu Agung	-	-	492
Sirah Pulau Padang	-	-	646
Jejawi	-	-	34
Pampangan	-	-	146
Pangkalan Lampam	-	-	31
Air Sugihan	-	-	18
<b>Ogan Komering Ilir</b>	-	-	<b>21 000</b>

Sumber/Source: Dinas Kelautan dan Perikanan Kabupaten Ogan Komering Ilir/ Fishery and Ocean Service of Ogan Komering Ilir Regency

**Tabel**  
**Table** 5.4.4**Produksi Perikanan Budidaya Menurut Kecamatan dan Subsektor di Kabupaten Ogan Komering Ilir (ton), 2022**  
**Production of Aquaculture by Subdistrict and Subsector in Ogan Komering Ilir Regency (ton), 2022**

Kecamatan Subdistrict	Budidaya Laut Marine Culture	Tambak Brackish Water Pond	Kolam Fresh Water Pond	Keramba Cage
(1)	(2)	(3)	(4)	(5)
Lempuing	-	-	1 449,990	40,330
Lempuing Jaya	-	-	54,160	122,500
Mesuji	-	-	178,530	
Sungai Menang	-	22 452,390	8,300	42,590
Mesuji Makmur	-	-	20,580	
Mesuji Raya	-	-	13,520	6,540
Tulung Selapan	-	14 343,726	1,450	38,860
Cengal	-	15 414,730	2,040	4,450
Pedamaran	-	-	43,350	258,390
Pedamaran Timur	-	-	34,220	
Tanjung Lubuk	-	-	55,920	6,840
Teluk Gelam	-	-	3,970	14,470
Kota Kayu Agung	-	-	63,260	2 861,710
Sirah Pulau Padang	-	-	1,460	4 912,400
Jejawi	-	-	1,800	486,700
Pampangan	-	-	2,580	125,010
Pangkalan Lampam	-	-	6,140	
Air Sugihan	-	-	4,570	
<b>Ogan Komering Ilir</b>	<b>-</b>	<b>52 210,846</b>	<b>1 945,840</b>	<b>8 920,790</b>

Lanjutan Tabel/*Continued Table 5.4.4*

Kecamatan <i>Subdistrict</i>	Jaring Apung <i>Floating Cage Net</i>	Sawah <i>Paddy Field</i>	Jumlah <i>Total</i>
(1)	(6)	(7)	(8)
Lempuing	-	-	1 490,320
Lempuing Jaya	-	-	176,660
Mesuji	-	-	178,530
Sungai Menang	-	-	22 503,280
Mesuji Makmur	-	-	20,580
Mesuji Raya	-	-	20,060
Tulung Selapan	-	-	14 384,036
Cengal	-	-	15 421,220
Pedamaran	-	-	301,740
Pedamaran Timur	-	-	34,220
Tanjung Lubuk	-	-	62,760
Teluk Gelam	-	-	18,440
Kota Kayu Agung	-	-	2 924,970
Sirah Pulau Padang	-	-	4 913,860
Jejawi	-	-	488,500
Pampangan	-	-	127,590
Pangkalan Lampam	-	-	6,140
Air Sugihan	-	-	4,570
<b>Ogan Komering Ilir</b>	-	-	<b>63 077,476</b>

Sumber/*Source*: Dinas Kelautan dan Perikanan Kabupaten Ogan Komering Ilir/ *Fishery and Ocean Service of Ogan Komering Ilir Regency*

**Tabel**  
**Table** 5.4.5**Jumlah Perahu/Kapal Menurut Kecamatan dan Jenis Kapal di Kabupaten Ogan Komering Ilir, 2022**  
**Number of Fishing Boats by Subdistrict and Type of Boat in Ogan Komering Ilir Regency, 2022**

Kecamatan Subdistrict	Perahu Tanpa Motor Nonpowered Boat	Perahu Motor Tempel Outboard Motorboat	Kapal Motor Inboard Motorboat
(1)	(2)	(3)	(4)
Lempuing	4	51	-
Lempuing Jaya	10	102	-
Mesuji	7	23	-
Sungai Menang	10	53	355
Mesuji Makmur	-	-	-
Mesuji Raya	-	-	-
Tulung Selapan	17	163	423
Cengal	9	48	450
Pedamaran	18	151	-
Pedamaran Timur	6	32	-
Tanjung Lubuk	10	33	-
Teluk Gelam	7	17	-
Kota Kayu Agung	27	668	-
Sirah Pulau Padang	31	675	-
Jejawi	35	684	-
Pampangan	24	396	-
Pangkalan Lampam	9	136	-
Air Sugihan	10	143	346
<b>Ogan Komering Ilir</b>	<b>234</b>	<b>3 375</b>	<b>1 574</b>

Sumber/Source: Dinas Kelautan dan Perikanan Kabupaten Ogan Komering Ilir/ Fishery and Ocean Service of Ogan Komering Ilir Regency


# 6

## INDUSTRI, PERTAMBANGAN, DAN ENERGI *Industry, Mining, and Energy*

### Jumlah Pengguna PLN dan PAM Kabupaten Ogan Komering Ilir 2022

**Jumlah Pelanggan Listrik**  
88620 pelanggan

**Jumlah Pelanggan Air**  
10287 pelanggan



Sumber: PLN Ratning Kayuagung, PDAM Cabang Kayuagung

<https://okikab.bps.go.id>



**PENJELASAN TEKNIS**

**TECHNICAL NOTES**

- |   |  |
|---|--|
| <p>1. Pelanggan adalah individu atau kelompok, baik rumah tangga, perusahaan atau institusi non profit yang membeli air bersih dari perusahaan air bersih.</p> <p>2. Air disalurkan adalah volume air bersih dari perusahaan air bersih</p> | <p>1. <i>Customers are individuals or groups, whether household, company or non-profit institutions that buy water supply from water supply establishment.</i></p> <p>2. <i>Distributed water is the volume of water supply from water supply establishment.</i></p> |
|---|--|

<https://lokikab.bps.go.id>

<https://okikab.bps.go.id>

**ULASAN**

PLN menggunakan tenaga diesel sebagai sumber tenaga pembangkit listrik. Jumlah pelanggan listrik di Kabupaten Ogan Komering Ilir terus meningkat, di mana pada tahun 2022 sebanyak 88.620.

Jumlah pelanggan PDAM pada tahun 2022 sebanyak 10.287, di mana 96 persen dari pengguna merupakan rumah tangga. Sedangkan unit instalasi yang menyalurkan air terbanyak adalah unit instalasi Kayuagung yang menyalurkan sebesar 20 persen dan unit instalasi Kandis menyalurkan sebesar 10 persen dari total air yang disalurkan.

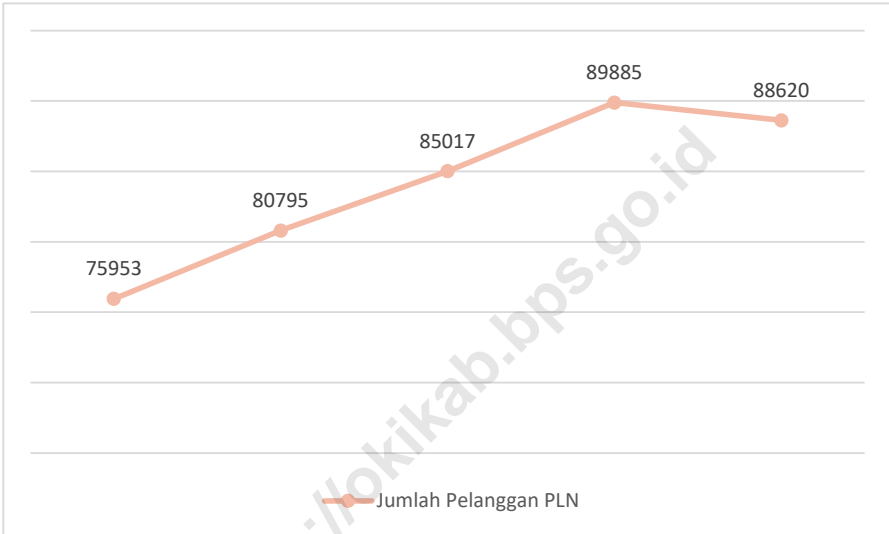
**DESCRIPTION**

*PLN had utilized diesel as resources for electricity generators. The number of electricity customers in Ogan Komering Ilir Regency continues to increase, where in 2021 there were 88.620.*

*The number of customers of distributed water in 2022 is 10.287 customers, of which 96 percent of users are households. While the installation unit that supplies the most water is the Kayuagung installation unit which supplies 20 percent and Kandis installation unit which supplies 10 persen of the total water distributed.*

**Gambar** 6.1  
**Figures**

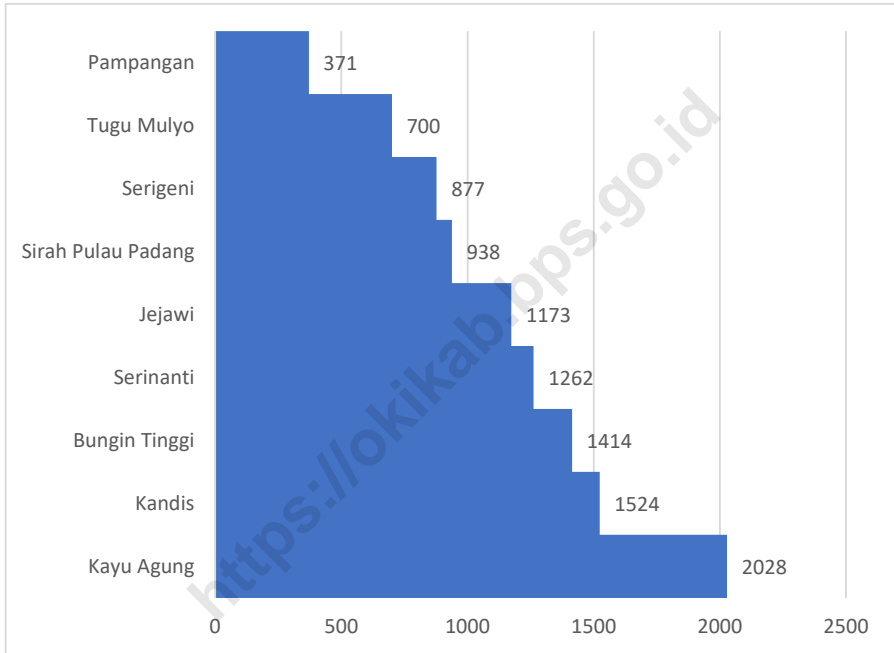
**Jumlah Pelanggan Listrik di Kabupaten Ogan Komering Ilir, 2017-2022**  
**Number of Electricity Customers in Ogan Komering Ilir Regency, 2017-2022**



Sumber/Source: PLN Ranting Kayuagung/Kayuagung Branch State Electricity Company

**Gambar** 6.2  
**Figures**

**Jumlah Pelanggan Menurut Unit Instalasi di Kabupaten Ogan Komering Ilir, 2022**  
**Number of Customers by Instalation Unit Area in Ogan Komering Ilir Regency, 2022**



Sumber/Source: PDAM Cabang Kayuagung/Kayuagung Branch State Drink Water Company

**Tabel**  
**Table 6.1****Daya Terpasang, Produksi, dan Distribusi Listrik PT. PLN (Persero) pada Cabang/Ranting PLN Menurut Tahun di Kabupaten Ogan Komering Ilir, 2014-2020**  
**Installed Electricity Power, Production, and Distribution of PT. PLN (Persero) at PLN Branch by Year in Ogan Komering Ilir Regency, 2014-2020**

Tahun Year	Daya Terpasang Installed Electricity Power (KW)	Produksi Listrik Electricity Production (KWh)	Listrik Terjual Electricity Sold (KWh)	Dipakai Sendiri Own Used (KWh)	Susut/ Hilang Shrinkage/ Lost (KWh)
(1)	(2)	(3)	(4)	(5)	(6)
2014	52 215 100.00	...	100 579 527.00	...	...
2015	56 051 050.00	...	103 851 676.00	...	...
2016	60 295 600.00	...	105 806 458.00	...	...
2017	64 509 850.00	...	111 830 419.00	...	...
2018	69 780 050.00	...	120 956 848.00	...	...
2019	74 879 850.00	143 361 802,41	131 763 267.00	143 569,85	12 633 421
2020	80 343 850.00	1,199,485,322	143 552 777.00	1,083,706	139,942,226

Sumber/Source: PLN Ranting Kayuagung/Kayuagung Branch State Electricity Company

**Tabel**  
**Table 6.2****Jumlah Pelanggan Listrik Menurut Kecamatan di  
Kabupaten Ogan Komering Ilir, 2018–2022**  
**Number of Electricity Customers by Subdistrict in Ogan  
Komering Ilir Regency, 2018–2022**

<b>Kecamatan Subdistrict</b>	<b>2018</b>	<b>2019</b>	<b>2020</b>	<b>2021</b>	<b>2022</b>
<b>(1)</b>	<b>(2)</b>	<b>(3)</b>	<b>(4)</b>	<b>(5)</b>	<b>(6)</b>
Lempuing	...	...	...	...	...
Lempuing Jaya	...	...	...	...	...
Mesuji	...	...	...	...	...
Sungai Menang	...	...	...	...	...
Mesuji Makmur	...	...	...	...	...
Mesuji Raya	...	...	...	...	...
Tulung Selapan	...	...	...	...	...
Cengal	...	...	...	...	...
Pedamaran	...	...	...	...	...
Pedamaran Timur	...	...	...	...	...
Tanjung Lubuk	...	...	...	...	...
Teluk Gelam	...	...	...	...	...
Kota Kayu Agung	...	...	...	...	...
Sirah Pulau Padang	...	...	...	...	...
Jejawi	...	...	...	...	...
Pampangan	...	...	...	...	...
Pangkalan Lampam	...	...	...	...	...
Air Sugihan	...	...	...	...	...
<b>Ogan Komering Ilir</b>	<b>75 953</b>	<b>80 795</b>	<b>85 017</b>	<b>89 885</b>	<b>88 620</b>

Catatan/Notes: Data tidak dapat dipilah menurut kecamatan/ *Data can not be sorted by subdistrict*

Sumber/Source: PLN Ranting Kayuagung/Kayuagung Branch State Electricity Compan

**Tabel**  
**Table 6.3****Jumlah Air yang Disalurkan dan Nilai Menurut Pelanggan  
di Kabupaten Ogan Komering Ilir, 2022**  
**Number of Distributed Water and Value by Customers  
Subdistrict in Ogan Komering Ilir Regency, 2022**

<b>Unit Instalasi</b> <i>Installation Unit Area</i>	<b>Pelanggan</b> <i>Number of Customers</i>	<b>Air Disalurkan</b> <i>Distributed Water</i> <b>(m<sup>3</sup>)</b>	<b>Nilai</b> <i>Value</i> <b>(Rp)</b>
(1)	(2)	(3)	(4)
Sosial / <i>Social</i>	80	24 613	60 012 000
Rumah Tangga / <i>Household</i>	9 853	1 852 266	5 435 691 000
Instansi Pemerintah / <i>Government Institution</i>	66	36 094	118 452 400
Niaga / <i>Trade</i>	174	46 994	156 242 200
Sekolah / <i>School</i>	69	29 718	80 983 600
TNI-POLRI / <i>RI ARMY - RI Police</i>	4	487	1 740 200
Tengki Air (TA-HU) / <i>Water Tank</i> (TA-HU)	-	-	-
Hidran Umum / <i>Public Hydrant</i>	41	10 387	23 823 000
<b>Ogan Komering Ilir</b>	<b>10 287</b>	<b>2 000 559</b>	<b>5 876 944 400</b>

Sumber/Source: PDAM Cabang Kayuagung/Kayuagung Branch State Drink Water Company



**Tabel**  
**Table 6.4****Jumlah Pelanggan dan Air yang Disalurkan Menurut Unit Instalasi di Kabupaten Ogan Komering Ilir, 2022**  
**Number of Customers and Distributed Water by Installation Unit Area in Ogan Komering Ilir Regency, 2022**

<b>Unit Instalasi</b> <i>Installation Unit Area</i>	<b>Pelanggan</b> <i>Number of Customers</i>	<b>Air Disalurkan</b> <i>Distributed Water</i> <b>(m<sup>3</sup>)</b>
(1)	(2)	(3)
Kayu Agung	2 028	490 039
Serinanti	1 262	297 474
Jejaw	1 173	218 126
Tugu Mulyo	700	95 444
Pampangan	371	118 653
Bungin Tinggi	1 414	203 945
Serigeni	877	175 905
Kandis	1 524	173 864
Sirah Pulau Padang	938	227 110
Tengki Air Unit IKK Srinanti	-	-
<b>Ogan Komering Ilir</b>	<b>10 287</b>	<b>2 000 559</b>

Sumber/Source: PDAM Cabang Kayuagung/Kayuagung Branch State Drink Water Company

**Tabel**  
**Table** 6.5**Jumlah Perusahaan Industri Menurut Tenaga Kerja dan Kecamatan di Kabupaten Ogan Komering Ilir, 2022**  
**Number of Industries Establishment by Employee and Subdistrict in Ogan Komering Ilir Regency, 2022**

Kecamatan Subdistrict	Tenaga Kerja 5-19 Orang / Employee 5-19 Persons	Tenaga Kerja 20-99 Orang / Employee 20-99 Persons	Tenaga Kerja 100 Orang atau Lebih / Employee 100 Persons or More
(1)	(2)	(3)	(4)
Lempuing	4 314	352	675
Lempuing Jaya	734	92	405
Mesuji	501	328	1 485
Sungai Menang	204	138	810
Mesuji Makmur	1 128	66	-
Mesuji Raya	127	40	540
Tulang Selapan	197	92	135
Cengal	288	97	415
Pedamaran	930	49	672
Pedamaran Timur	198	46	165
Tanjung Lubuk	1 282	102	-
Teluk Gelam	929	76	-
Kota Kayu Agung	2 380	598	425
Sirah Pulau Padang	1 717	-	-
Jejawi	1 914	99	-
Pampangan	1 061	-	270
Pangkalan Lampam	97	-	139
Air Sugihan	351	828	2 160
<b>Ogan Komering Ilir</b>	<b>18 352</b>	<b>3 003</b>	<b>8 296</b>

Sumber/Source: Dinas Koperasi, UKM dan Perindustrian Kabupaten Ogan Komering Ilir / *Department of Cooperatives, SMEs and Industry of Ogan Komering Ilir*

**Tabel**  
**Table** 6.6

**Jumlah Perusahaan Industri dengan Tenaga Kerja 5-19 Menurut Kecamatan di Kabupaten Ogan Komering Ilir, 2022**  
**Number of Industries Establishment by Employee 5-19 by Subdistrict in Ogan Komering Ilir Regency, 2022**

Kecamatan Subdistrict	Perusahaan/ Industrial Companies	Tenaga Kerja Employee
(1)	(2)	(3)
Lempuing	665	4 314
Lempuing Jaya	118	734
Mesuji	80	501
Sungai Menang	23	204
Mesuji Makmur	164	1 128
Mesuji Raya	13	127
Tulung Selapan	30	197
Cengal	39	288
Pedamaran	135	930
Pedamaran Timur	30	198
Tanjung Lubuk	218	1 282
Teluk Gelam	165	929
Kota Kayu Agung	383	2 380
Sirah Pulau Padang	264	1 717
Jejawi	252	1 914
Pampangan	179	1 061
Pangkalan Lampam	18	97
Air Sugihan	58	351
<b>Ogan Komering Ilir</b>	<b>2 834</b>	<b>18 352</b>

Sumber/Source: Dinas Koperasi, UKM dan Perindustrian Kabupaten Ogan Komering Ilir / Department of Cooperatives, SMEs and Industry of Ogan Komering Ilir

**Tabel**  
**Table** 6.7

**Jumlah Perusahaan Industri dengan Tenaga Kerja 20-99 Menurut Kecamatan di Kabupaten Ogan Komering Ilir, 2022**  
***Number of Industries Establishment by Employee 20-99 by SubsditRICT in Ogan Komering Ilir Regency, 2022***

Kecamatan Subdistrict	Perusahaan/ Industrial Companies	Tenaga Kerja Employee
(1)	(2)	(3)
Lempuing	7	352
Lempuing Jaya	2	92
Mesuji	7	328
Sungai Menang	4	138
Mesuji Makmur	1	66
Mesuji Raya	1	40
Tulung Selapan	3	92
Cengal	2	97
Pedamaran	1	49
Pedamaran Timur	1	46
Tanjung Lubuk	2	102
Teluk Gelam	1	76
Kota Kayu Agung	13	598
Sirah Pulau Padang	-	-
Jejawi	2	99
Pampangan	-	-
Pangkalan Lampam	-	-
Air Sugihan	18	828
<b>Ogan Komering Ilir</b>	<b>65</b>	<b>3 003</b>

Sumber/Source: Dinas Koperasi, UKM dan Perindustrian Kabupaten Ogan Komering Ilir / *Department of Cooperatives, SMEs and Industry of Ogan Komering Ilir*

**Tabel**  
**Table 6.8**

**Jumlah Perusahaan Industri dengan Tenaga Kerja >100 Orang Menurut Kecamatan di Kabupaten Ogan Komering Ilir, 2022**  
**Number of Industries Establishment by Employee More Than 100 by Subdistrict in Ogan Komering Ilir Regency, 2022**

Kecamatan Subdistrict	Perusahaan/ Industrial Companies	Tenaga Kerja Employee
(1)	(2)	(3)
Lempuing	5	675
Lempuing Jaya	3	405
Mesuji	11	1 485
Sungai Menang	6	810
Mesuji Makmur	-	-
Mesuji Raya	4	540
Tulung Selapan	1	135
Cengal	3	415
Pedamaran	5	672
Pedamaran Timur	1	165
Tanjung Lubuk	-	-
Teluk Gelam	-	-
Kota Kayu Agung	3	425
Sirah Pulau Padang	-	-
Jejawi	-	-
Pampangan	2	270
Pangkalan Lampam	1	139
Air Sugihan	16	2 160
<b>Ogan Komering Ilir</b>	<b>61</b>	<b>8 296</b>

Sumber/Source: Dinas Koperasi, UKM dan Perindustrian Kabupaten Ogan Komering Ilir / Department of Cooperatives, SMEs and Industry of Ogan Komering Ilir



# 7

## PARIWISATA

*Tourism*

Jumlah Rumah Makan/Restoran dan Hotel di Kabupaten Ogan Komering Ilir Tahun 2022

Jumlah Hotel dan Akomodasi Lainnya

31



Jumlah Rumah Makan/Restoran

208



<https://okikab.bps.go.id>



**PENJELASAN TEKNIS**

1. Wisatawan mancanegara (wisman) ialah setiap pengunjung yang mengunjungi suatu negara di luar tempat tinggalnya, didorong oleh satu atau beberapa keperluan tanpa bermaksud memperoleh penghasilan di tempat yang dikunjungi dan lamanya kunjungan tersebut tidak lebih dari satu tahun (12 bulan). Definisi ini mencakup 2 (dua) kategori wisatawan mancanegara, yaitu :

Wisatawan (turis) ialah setiap pengunjung seperti definisi di atas yang tinggal paling sedikit 24 jam, akan tetapi tidak lebih dari 1 (satu) tahun di tempat yang dikunjungi, dengan maksud antara lain: berlibur, rekreasi, olah raga, bisnis, menghadiri pertemuan, studi, dan kunjungan dengan alasan kesehatan.

Excursionist ialah setiap pengunjung seperti definisi di atas yang tinggal kurang dari 24 jam di tempat yang dikunjungi (termasuk "Cruise passengers"). Cruise Passengers ialah setiap pengunjung yang tiba di suatu negara di mana mereka tidak menginap di akomodasi yang tersedia di negara tersebut, misalnya dengan kapal laut.

2. Rata-rata lama tinggal adalah

**TECHNICAL NOTES**

1. *An International Visitor is any person visiting a country other than his usual place of residence for any reason other than for earning income in the country visited, and the length of stay is no more than one year (12 months). This definition covers two categories of foreign visitors, namely :*

*"Tourist" is any visitor staying for at least 24 hours, but no more than one year, in the country visited, with the intention of visiting, and for any of these purposes: Pleasure, recreation and sports, Business, visiting friends and relatives, missions, attending meetings, conferences, visit for health reasons and study.*

*"Excursionist" is any visitor staying less than 24 hours in the country visited including, "Cruise Passengers", i.e. visitors arriving in a country without staying in any accommodation available in the visited country.*

2. *Average length of stay is the*

rata-rata waktu tinggal wisatawan mancanegara di Indonesia untuk satu kali kunjungan.

*average stay duration of foreign visitor in Indonesia for one trip.*

3. Usaha penyediaan akomodasi adalah usaha yang menyediakan pelayanan penginapan yang dapat dilengkapi dengan pelayanan pariwisata lainnya. Usaha penyediaan akomodasi dapat berupa hotel, villa, pondok wisata, bumi perkemahan, persinggahan karavan, dan akomodasi lainnya yang digunakan untuk tujuan pariwisata.
  4. Hotel adalah penyediaan akomodasi secara harian berupa kamar-kamar di dalam satu bangunan yang dapat dilengkapi dengan jasa pelayanan makan dan minum, kegiatan hiburan dan atau fasilitas lainnya. Hotel terdiri dari hotel berbintang dan hotel non- bintang.
  5. Hotel bintang adalah usaha penyediaan jasa pelayanan penginapan, makan minum serta jasa lainnya bagi umum dengan menggunakan sebagian atau seluruh bangunan. Usaha ini dikelola secara komersial serta memenuhi ketentuan persyaratan sebagai hotel bintang (termasuk berlian) yang ditetapkan dalam surat keputusan instansi yang membinanya. Misalnya hotel bintang lima, hotel bintang empat dan seterusnya.
3. *The business of providing accommodation is a business that provides specialty services that can be equipped with other tourism services. It includes hotel, villa, cottage, camping, caravan stop, and other accommodation that are used for tourism purposes.*
  4. *Hotel is a daily supply of accommodation rooms within a building which can be equipped with eating and drinking services, entertainment activities and/or other facilities. Hotel consists of a classified hotel and a non-classified hotel.*
  5. *Star hotel is the business of providing an accommodation, eating and drinking as well as other services for the public by using a building or a part of a building. It is managed commercially and meets specified requirements as a star hotel (including diamonds) set forth in the decree of fostering agency. For example, five star hotel, four star hotel, and so on.*

**ULASAN**

Pada tahun 2022, jumlah rumah makan/restoran di Kabupaten Ogan Komering Ilir tercatat sebanyak 208 unit. Bila dibandingkan dengan tahun-tahun sebelumnya terlihat peningkatan jumlah rumah dan restoran di Kabupaten Ogan Komering Ilir.

Dilihat dari jumlah akomodasi dan hotel yang ada di Kab OKI, terjadi penurunan jumlah sebanyak 1 unit dikarenakan adanya sarana akomodasi yg tutup, sehingga jumlah hotel dan akomodasi yang tersedia pada tahun 2022 sebanyak 31 unit.

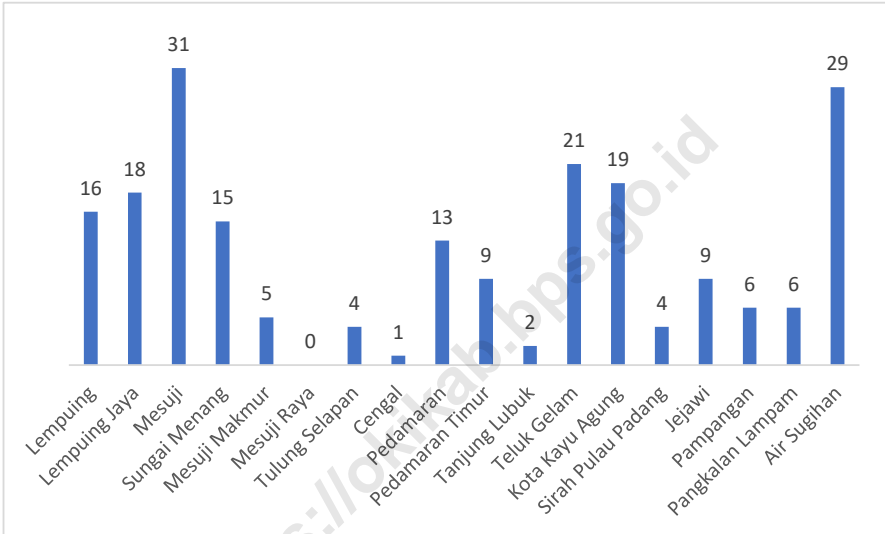
**DESCRIPTION**

*In 2022, the number of restaurants in Ogan Komering Ilir Regency was 208 units. When compared with previous years seen an increase in the number of restaurants in Ogan Komering Ilir Regency.*

*Judging from the number of accommodations and hotels in Ogan Komering Ilir Regency, there has been a decrease in the number of 1 unit due to closed accommodation facilities, so the number of hotels and accommodation available in 2022 is 31 units.*

**Gambar** 7.1  
**Figures**

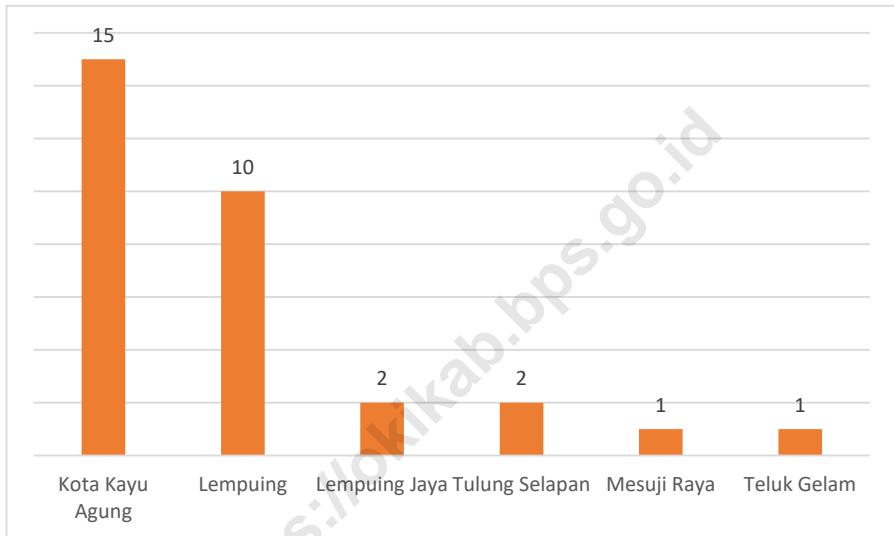
**Jumlah Rumah Makan/Restoran Menurut Kecamatan di Kabupaten Ogan Komering Ilir, 2022**  
**Number of Restaurants by Subdistrict in Ogan Komering Ilir Regency, 2022**



Sumber/Source: Dinas Kebudayaan dan Pariwisata Kabupaten Ogan Komering Ilir/Tourism and Culture Service in Ogan Komering Ilir Regency

**Gambar** 7.2  
**Figures**

**Jumlah Hotel dan Akomodasi Lainnya Menurut Kecamatan di Kabupaten Ogan Komering Ilir, 2022**  
**Number of Hotel and Other Accomodations by Subdistrict in Ogan Komering Ilir Regency, 2022**



Sumber/Source: BPS, Survei Perusahaan/Usaha Jasa Akomodasi / BPS-Statistics Indonesia, Accomodation Services Establishment Survey

**Tabel**  
**Table** 7.1**Jumlah Rumah Makan/Restoran Menurut Kecamatan di  
Kabupaten Ogan Komering Ilir, 2018–2021**  
*Number of Restaurants by Subdistrict in Ogan Komering Ilir  
Regency, 2019–2022*

Kecamatan Subdistrict	2019	2020	2021	2022
(1)	(2)	(3)	(4)	(5)
Lempuing	17	17	9	16
Lempuing Jaya	10	6	17	18
Mesuji	8	8	4	31
Sungai Menang	-	-	5	15
Mesuji Makmur	-	3	3	5
Mesuji Raya	-	-	1	-
Tulung Selapan	4	4	4	4
Cengal	-	-	1	1
Pedamaran	9	10	6	13
Pedamaran Timur	5	9	3	9
Tanjung Lubuk	5	5	3	2
Teluk Gelam	19	19	4	21
Kota Kayu Agung	49	23	23	19
Sirah Pulau Padang	3	3	4	4
Jejawi	5	5	4	9
Pampangan	7	7	7	6
Pangkalan Lampam	6	6	6	6
Air Sugihan	4	4	12	29
<b>Ogan Komering Ilir</b>	<b>151</b>	<b>129</b>	<b>116</b>	<b>208</b>

Sumber/Source: Dinas Kebudayaan dan Pariwisata Kabupaten Ogan Komering Ilir/*Tourism and Culture Service in Ogan Komering Ilir Regency*

**Tabel**  
**Table 7.2****Jumlah Hotel dan Akomodasi Lainnya Menurut Kecamatan di Kabupaten Ogan Komering Ilir, 2021-2022**  
**Number of Hotel and Other Accomodations by Subdistrict in Ogan Komering Ilir Regency, 2021-2022**

Kecamatan Subdistrict	2021 <sup>1</sup>	2022
(1)	(2)	(3)
Lempuing	10	10
Lempuing Jaya	3	2
Mesuji	-	-
Sungai Menang	-	-
Mesuji Makmur	-	-
Mesuji Raya	1	1
Tulang Selapan	2	2
Cengal	-	-
Pedamaran	-	-
Pedamaran Timur	-	-
Tanjung Lubuk	-	-
Teluk Gelam	1	1
Kota Kayu Agung	15	15
Sirah Pulau Padang	-	-
Jejawi	-	-
Pampangan	-	-
Pangkalan Lampam	-	-
Air Sugihan	-	-
<b>Ogan Komering Ilir</b>	<b>32</b>	<b>31</b>

Sumber/Source: BPS, Survei Perusahaan/Usaha Jasa Akomodasi / BPS-Statistics Indonesia, Accomodation Services Establishment Survey

**Tabel**  
**Table** 7.3**Jumlah Hotel dan Akomodasi Lainnya Menurut Klasifikasi di Kabupaten Ogan Komering Ilir, 2015-2022**  
**Number of Hotel and Other Accomodations by Classification in Ogan Komering Ilir Regency, 2015-2022**

Tahun Year	Hotel/Hotels					Akomodasi Lainnya Other Accomoda- tion
	Bintang 1 1 Star	Bintang 2 2 Star	Bintang 3 3 Star	Bintang 4 4 Star	Bintang 5 5 Star	
(1)	(2)	(3)	(4)	(5)	(6)	(7)
2016	-	1	1	-	-	29
2017	-	1	-	-	-	30
2018	-	1	-	-	-	31
2019	-	1	-	-	-	32
2020	-	2	-	-	-	30
2021	-	2	-	-	-	30
2022	-	2	-	-	-	29

Sumber/Source: BPS, Survei Perusahaan/Usaha Jasa Akomodasi / BPS-Statistics Indonesia, Accomodation Services Establishment Survey



**Tabel**  
**Table** 7.4**Jumlah Objek Wisata Menurut Kecamatan di Kabupaten  
Ogan Komering Ilir, 2022**  
**Number of Tourist Attraction by Subdistrict in Ogan  
Komering Ilir Regency, 2022**

Kecamatan Subdistrict	Wisata Alam/ Natural Tourism	Wisata Buatan/ Artificial Tourism	Wisata Sejarah/ Historical Tourism	Wisata Budaya/ Culture Tourism	Jumlah Total
(1)	(2)	(3)	(4)	(5)	(6)
Lempuing	-	-	-	-	-
Lempuing Jaya	-	-	-	-	-
Mesuji	-	1	-	-	1
Sungai Menang	1	-	-	-	1
Mesuji Makmur	-	1	-	-	1
Mesuji Raya	-	2	-	-	2
Tulung Selapan	-	1	2	2	5
Cengal	1	-	-	-	1
Pedamaran	1	-	-	-	1
Pedamaran Timur	-	1	-	-	1
Tanjung Lubuk	-	-	1	1	2
Teluk Gelam	-	-	-	-	-
Kota Kayu Agung	-	6	6	6	18
Sirah Pulau Padang	-	-	9	9	18
Jejawi	-	-	2	2	4
Pampangan	-	-	3	3	6
Pangkalan Lampam	-	1	4	4	9
Air Sugihan	-	3	-	-	3
<b>Ogan Komering Ilir</b>	<b>3</b>	<b>16</b>	<b>27</b>	<b>27</b>	<b>73</b>

Sumber/Source: Dinas Kebudayaan dan Pariwisata Kabupaten Ogan Komering Ilir/Tourism and Culture Service in Ogan Komering Ilir Regency



# 8

## TRANSPORTASI DAN KOMUNIKASI

*Transportation and Communication*

### Angkutan Darat menurut Jenis Kendaraan Kabupaten Ogan Komering Ilir 2022



**Mobil Penumpang**  
8777



**Mobil Barang**  
5598



**Mobil Bus**  
172



**Sepeda Motor**  
210908

<https://okikab.bps.go.id>

**PENJELASAN TEKNIS**

**TECHNICAL NOTES**

- |   |   |
|---|---|
| <p>1. Data transportasi dan komunikasi meliputi:<br/>             a. Panjang jalan<br/>             b. Angkutan darat</p>   | <p>1. <i>Data on transportations and communications cover:</i><br/>             a. <i>Length of road</i><br/>             b. <i>Land transportation</i></p>   |
| <p>2. Data panjang jalan negara dan jalan provinsi bersumber dari Kementerian Pekerjaan Umum dan Perumahan Rakyat, sedangkan jalan kabupaten/kota bersumber dari Dinas Pekerjaan Umum Kabupaten/Kota, diolah dari daftar PJ-II/5.</p>   | <p>2. <i>Data on the length of state and provincial roads were taken from the Ministry of Public Works and Housing, while the regency/municipality roads data were taken from Regency/Municipality Public Works Offices, based on PJ-II/5 questionnaire.</i></p>  |
| <p>3. Kendaraan bermotor adalah setiap kendaraan yang digerakkan oleh peralatan teknik yang ada pada kendaraan tersebut, biasanya digunakan untuk angkutan orang atau barang di atas jalan raya selain kendaraan yang berjalan di atas rel. Kendaraan bermotor yang dicatat adalah semua jenis kendaraan kecuali kendaraan bermotor TNI/Polri dan Korps Diplomatik.</p> | <p>3. <i>Motor vehicles are any kind of vehicles motorized by machine set up in those vehicles, they are usually used for transporting peoples or goods on roads except vehicles moving along a railway line. The data cover all kinds of otor vehicles except those belong to Indonesia Army Force Indonesian State Police and Diplomatic Corps.</i></p> |
| <p>4. Mobil penumpang adalah setiap kendaraan bermotor yang dilengkapi dengan tempat duduk untuk sebanyak-banyaknya delapan orang, tidak termasuk tempat duduk untuk pengemudi, baik dilengkapi atau tidak dilengkapi bagasi.</p>   | <p>4. <i>Passenger cars are any motor vehicles with no more than eight seats, excluding seat for driver, it can be with or without hoot.</i></p>  |
| <p>5. Mobil bus adalah setiap kendaraan bermotor yang dilengkapi</p>  | <p>5. <i>Buses are large passenger cars having seats for more than eight</i></p>  |

dengan tempat duduk untuk lebih dari delapan orang, tidak termasuk tempat duduk untuk pengemudi, baik dilengkapi atau tidak dilengkapi bagasi.

*passengers, excluding seat for driver, it can be with or without boot.*

6. Mobil truk adalah setiap kendaraan bermotor yang digunakan untuk angkutan barang, selain mobil penumpang, mobil bus, dan kendaraan bermotor roda dua.

6. *Trucks are any motor vehicles used to transport goods excluding passenger cars, buses, and motorcycles.*

7. Kantor Pos adalah tempat pemberi pelayanan komunikasi tertulis dan atau surat elektronik, layanan paket, layanan logistik, layanan transaksi keuangan, dan layanan keagenan pos untuk kepentingan umum.

7. *Kantor Pos adalah tempat pemberi Post Office is a service provider facility of written communication and or electronic mail, parcel service, logistics services, financial transaction services, and postal services to the public.*

**ULASAN****DESCRIPTION****Transportasi**

Kabupaten Ogan Komering Ilir merupakan kabupaten terluas di Provinsi Sumatera Selatan. Sarana transportasi yang digunakan di daerah ini adalah transportasi darat dan transportasi air/sungai yang memegang peranan penting dalam menunjang kelancaran angkutan barang maupun penumpang, baik antar kecamatan maupun antar daerah lainnya. Semenjak jalintim (jalan lintas timur) diperbaiki (diaspal dan dibeton) pada tahun 2005, transportasi darat melalui jalan ini lebih disukai pengemudi dibandingkan jalan lintas tengah Sumatera. Karena jalannya tidak berkelok-kelok maupun naik-turun yang tajam, juga lebih pendek dibandingkan lintas tengah. Dengan demikian biaya transportasi lebih murah dan waktu tempuh semakin cepat.

**Panjang Jalan**

Panjang jalan di Kabupaten Ogan Komering Ilir tahun 2021 adalah 2.037,11 km. Dilihat dari jenis permukaan jalannya, jalan dengan jenis permukaan kerikil mencapai 60,57 persen, permukaan aspal dan tanag masing-masing sepanjang 14,45 persen dan 14,29 persen, sisanya 10,69 persen dengan permukaan beton.

**Transportation**

Ogan Komering Ilir Regency is the largest regency area. The adequate transportation systems that available in this regency were land transportation and water transportation that have big rule in distribution of goods and services from each district and other area. Since east highway has been repaired (asphalted road) in 2005, people chose this road than Sumatera mid high way because it has straight road and faster that make the cost cheaper.

**Length of Roads**

The road length in Ogan Komering Ilir Regency in 2021 is 2,037.11 km. Judging from the type of road surface, roads with gravel surface types reach 60.57 percent, asphalt and dirt surfaces along 14.45 percent and 14.29 percent respectively, the remaining 10.69 percent with concrete surfaces.

Kendaraan bermotor di Kabupaten Ogan Komering Ilir pada tahun 2022 didominasi oleh sepeda motor dengan jumlah sekitar 197.673 sepeda motor.

### **Komunikasi**

Selain surat, kantor pos juga melayani pengiriman paket dan wesel. Pada tahun 2022 jumlah kantor pos pembantu di Kabupaten Ogan Komering Ilir masih sama dengan tahun-tahun sebelumnya yaitu sebanyak 8 unit.

*The number of vehicles in Ogan Komering Ilir Regency in 2022 was dominated by motorcycles with total about 197,673 motorcycles.*

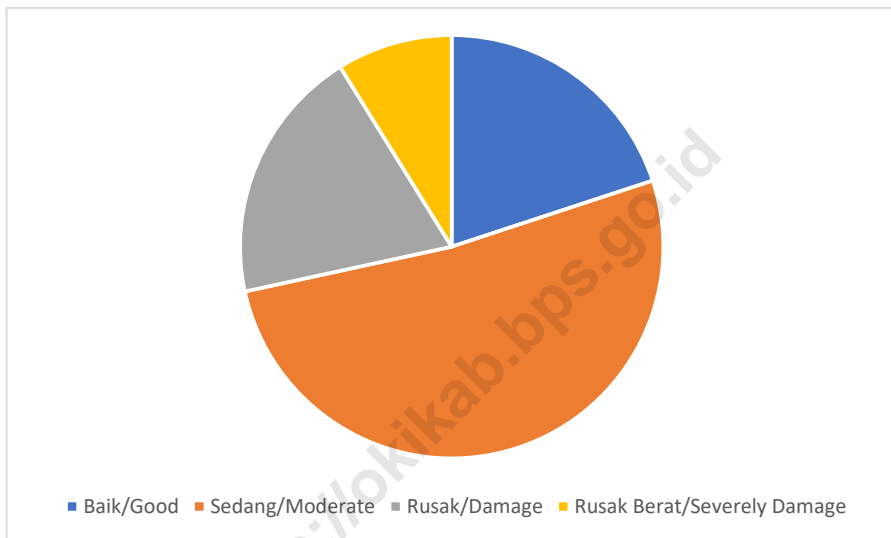
### **Communication**

*Besides letters, post office also provides package delivery services and money orders. In 2022, number of auxiliary post office in Ogan Komering Ilir Regency is still the same as in previous years, which is 8 units.*



**Gambar** 8.1.  
**Figures**

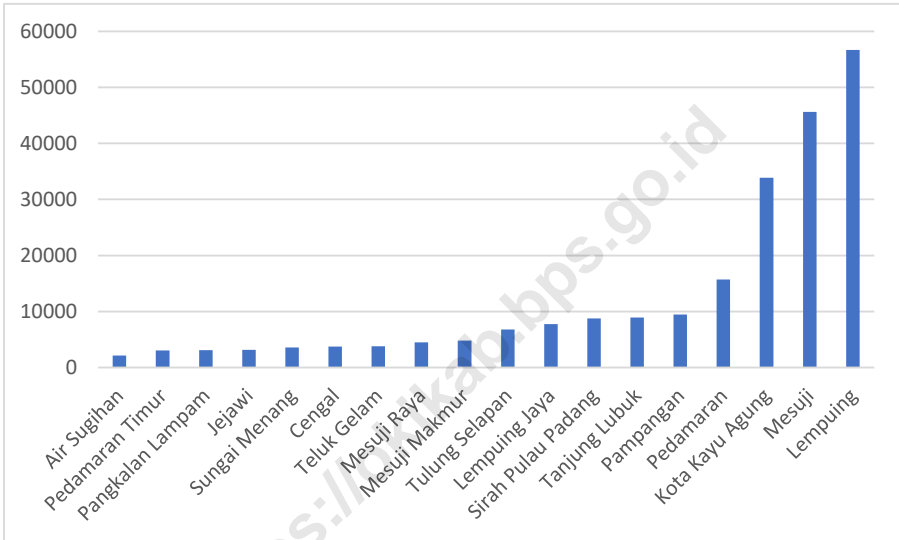
**Panjang Jalan Menurut Jenis Permukaan Jalan di Kabupaten Ogan Komering Ilir (Persen), 2021**  
**Length of Roads by Roads Surface in Ogan Komering Ilir Regency (percent), 2021**



Sumber/Source: Dinas Pekerjaan Umum Bina Marga Kabupaten Ogan Komering Ilir / *Public Works Department of Bina Marga Ogan Komering Ilir Regency*

**Gambar** 8.2.  
**Figures**

**Jumlah Angkutan Darat Menurut Kecamatan di Kabupaten Ogan Komering Ilir, 2022**  
**Number of Land Transportation by Subdistrict in Ogan Komering Ilir Regency, 2022**



Sumber/Source: Dinas Komunikasi dan Informatika Kabupaten Ogan Komering Ilir / Regional Office of Communication and Information Ogan Komering Ilir

## 8.1 TRANSPORTASI TRANSPORTATION

**Tabel 8.1.1 Panjang Jalan<sup>1</sup> Menurut Tingkat Kewenangan Pemerintahan di Kabupaten Ogan Komering Ilir (km), 2018–2020**  
**Length of Roads<sup>1</sup> by Level of Government Authority in Ogan Komering Ilir Regency (km), 2018–2020**

Tingkat Kewenangan Pemerintahan Level of Government Authority	2018	2019	2020
(1)	(2)	(3)	(4)
Negara <sup>2</sup> /State <sup>2</sup>	109,60	109,60	109,60
Provinsi/Province	79,10	79,10	79,10
Kabupaten/Kota Regency/Municipality	2 037,11	2 037,11	2 037,11

Catatan/Note: <sup>1</sup> Data tidak termasuk panjang jalan tol/Excluding toll road

<sup>2</sup> Berdasarkan Keputusan Menteri Pekerjaan Umum dan Perumahan Rakyat No. 248/KPTS/M/2015/Based on Public Work and Public Housing Ministerial Decree No. 248/KPTS/M/2015

Sumber/Source: Dinas Pekerjaan Umum Bina Marga Kabupaten Ogan Komering Ilir / Public Works Department of Bina Marga Ogan Komering Ilir Regency

**Tabel**  
**Table 8.1.2****Panjang Jalan Menurut Jenis Permukaan Jalan di  
Kabupaten Ogan Komering Ilir (km), 2019–2021**  
***Length of Roads by Type of Road Surface in Ogan Komering  
Ilir Regency (km), 2019–2021***

<b>Jenis Permukaan Jalan</b> <b><i>Type of Road Surface</i></b>	<b>2019</b>	<b>2020</b>	<b>2021</b>
(1)	(2)	(3)	(4)
<i>Aspal/Paved</i>	292,678	294,278	301,357
<i>Kerikil/Gravel</i>	1.245,769	1.233,861	816,130
<i>Tanah/Soil</i>	301,003	291,111	615,776
<i>Beton/Concrete</i>	197,656	217,856	303,843
<b>Jumlah/Total</b>	<b>2.037,106</b>	<b>2.037,106</b>	<b>2.307,106</b>

Sumber/Source: Dinas Pekerjaan Umum Bina Marga Kabupaten Ogan Komering Ilir / *Public Works Department of Bina Marga Ogan Komering Ilir Regency*

**Tabel** 8.1.3 **Panjang Jalan Menurut Kondisi Jalan di Kabupaten Ogan Komerling Ilir (km), 2018–2020**  
**Table** **Length of Roads by Condition of Roads in Ogan Komerling Ilir Regency (km), 2018–2020**

<b>Kondisi Jalan</b> <b>Condition of Roads</b>	<b>2018</b>	<b>2019</b>	<b>2020</b>
(1)	(2)	(3)	(4)
Baik/ <i>Good</i>	676,202	377,021	406,281
Sedang/ <i>Moderate</i>	765,886	1.072,335	1.052,396
Rusak/ <i>Damage</i>	403,797	396,96	398,380
Rusak Berat/ <i>Severely Damage</i>	191,221	190,786	180,049
<b>Jumlah/Total</b>	<b>2 037,106</b>	<b>2.037,106</b>	<b>2 037,106</b>

Sumber/*Source*: Dinas Pekerjaan Umum Bina Marga Kabupaten Ogan Komerling Ilir / *Public Works Department of Bina Marga Ogan Komerling Ilir Regency*

**Tabel**  
**Table** 8.1.4**Jumlah Angkutan Darat menurut Jenis Kendaraan dan Kecamatan di Kabupaten Ogan Komering Ilir (Unit), 2020-2022**  
**Number of Land Transportation by Vehicle Type and Subdistrict in Ogan Komering Ilir Regency (Unit), 2020-2022**

Kecamatan Subdistrict	2020 <sup>1</sup>			
	Mobil Penumpang Passenger Cars	Mobil Barang Freight Cars	Mobil Bus Buses	Sepeda Motor Motorcycles
(1)	(2)	(3)	(4)	(5)
Lempuing	738	732	43	55 150
Lempuing Jaya	242	167	7	7 347
Mesuji	779	728	11	44 086
Sungai Menang	172	126	4	3 263
Mesuji Makmur	223	203	8	4 384
Mesuji Raya	298	138	4	4 038
Tulung Selapan	411	131	2	6 251
Cengal	155	83	1	3 505
Pedamaran	494	395	25	14 806
Pedamaran Timur	236	154	2	2 654
Tanjung Lubuk	315	264	15	8 320
Teluk Gelam	344	205	2	3 242
Kota Kayu Agung	3 119	1 085	30	29 636
Sirah Pulau Padang	420	383	12	7 982
Jejawi	197	180	2	2 786
Pampangan	224	199	2	9 057
Pangkalan Lampam	355	258	2	2 494
Air Sugihan	55	167	-	1 907
<b>Ogan Komering Ilir</b>	<b>8 777</b>	<b>5 598</b>	<b>172</b>	<b>210 908</b>

Lanjutan Tabel/Continued Table 8.1.4

Kecamatan Subdistrict	2021 <sup>1</sup>			
	Mobil Penumpang Passenger Cars	Mobil Barang Freight Cars	Mobil Bus Buses	Sepeda Motor Motorcycles
(1)	(6)	(7)	(8)	(9)
Lempuing	816	803	37	40 540
Lempuing Jaya	342	185	-	6 400
Mesuji	847	735	9	34 616
Sungai Menang	214	153	1	2 524
Mesuji Makmur	286	214	1	5 811
Mesuji Raya	323	167	1	4 011
Tulang Selapan	591	186	-	7 099
Cengal	208	104	-	2 922
Pedamaran	572	461	44	16 222
Pedamaran Timur	328	189	2	2 863
Tanjung Lubuk	363	278	42	8 035
Teluk Gelam	404	211	-	4 183
Kota Kayu Agung	3562	1220	104	35 318
Sirah Pulau Padang	540	419	7	9 853
Jejawi	269	236	2	3 657
Pampangan	289	253	-	9 081
Pangkalan Lampam	475	341	2	3 451
Air Sugihan	110	260	-	2 143
<b>Ogan Komering Ilir</b>	<b>10 539</b>	<b>6 415</b>	<b>252</b>	<b>198 729</b>

Lanjutan Tabel/Continued Table 8.1.4

Kecamatan Subdistrict	2022 <sup>2</sup>			
	Mobil Penumpang Passenger Cars	Mobil Barang Freight Cars	Mobil Bus Buses	Sepeda Motor Motorcycles
(1)	(10)	(11)	(12)	(13)
Lempuing	768	798	37	40 257
Lempuing Jaya	323	192	0	6 250
Mesuji	768	731	9	34 505
Sungai Menang	222	168	2	2 551
Mesuji Makmur	289	202	1	5 773
Mesuji Raya	321	153	1	3 914
Tulung Selapan	699	233	0	7 451
Cengal	237	106	0	2 997
Pedamaran	588	464	44	16 281
Pedamaran Timur	354	221	2	3 949
Tanjung Lubuk	362	285	40	8 091
Teluk Gelam	408	201	0	4 167
Kota Kayu Agung	3 488	1 231	105	34 984
Sirah Pulau Padang	559	441	7	9 881
Jejawi	298	247	2	3 748
Pampangan	315	287	0	9 163
Pangkalan Lampam	498	468	2	3 682
Air Sugihan	2	1	0	29
<b>Ogan Komering Ilir</b>	<b>10 499</b>	<b>6 429</b>	<b>252</b>	<b>197 673</b>

Sumber/Source: <sup>1</sup> Dinas Perhubungan Kabupaten Ogan Komering Ilir / Department of Transportation of Ogan Komering Ilir Regency

<sup>2</sup> Kantor Samsat (Sistem Administrasi Manunggal Satu Atap) / One Stop Administration of Services Office



**Tabel**  
**Table 8.1.5****Jumlah Kendaraan Bermotor yang Diuji pada Cabang-cabang Dinas LLAJR Menurut Jenis Kendaraan dan Kecamatan di Kabupaten Ogan Komering Ilir (Unit), 2020-2022*****Number of Motor Vehicles Tested at LLAJR Service Branches by Vehicle Type and Subdistrict in Ogan Komering Ilir Regency (Unit), 2020-2022***

Kecamatan Subdistrict	2020			
	Bus Umum	Angkot/Angdes	Puso/Truk	Pick Up/Bus
(1)	(2)	(3)	(4)	(5)
Lempuing	-	-	488	470
Lempuing Jaya	-	-	198	221
Mesuji	-	-	325	312
Sungai Menang	-	-	200	200
Mesuji Makmur	-	-	245	275
Mesuji Raya	-	-	167	168
Tulung Selapan	-	-	100	70
Cengal	-	-	80	87
Pedamaran	-	-	189	221
Pedamaran Timur	-	-	365	100
Tanjung Lubuk	-	-	225	123
Teluk Gelam	-	-	78	175
Kota Kayu Agung	-	-	99	390
Sirah Pulau Padang	-	-	255	198
Jejawi	-	-	50	67
Pampangan	-	-	100	121
Pangkalan Lampam	-	-	120	134
Air Sugihan	-	-	99	45
<b>Ogan Komering Ilir</b>	<b>-</b>	<b>-</b>	<b>3 383</b>	<b>3 377</b>

Lanjutan Tabel/*Continued Table* 8.1.5

Kecamatan Subdistrict	2021			
	Bus Umum	Angkot/Angdes	Puso/Truk	Pick Up/Bus
(1)	(6)	(7)	(8)	(9)
Lempuing	49	-	350	300
Lempuing Jaya	-	-	98	200
Mesuji	-	-	225	212
Sungai Menang	-	-	150	165
Mesuji Makmur	-	-	145	172
Mesuji Raya	-	-	100	89
Tulung Selapan	-	-	95	60
Cengal	-	-	70	47
Pedamaran	-	-	112	150
Pedamaran Timur	-	-	365	100
Tanjung Lubuk	-	-	225	123
Teluk Gelam	-	-	78	175
Kota Kayu Agung	-	-	99	390
Sirah Pulau Padang	-	-	255	198
Jejawi	-	-	50	67
Pampangan	-	-	100	121
Pangkalan Lampam	-	-	120	134
Air Sugihan	-	-	99	45
<b>Ogan Komering Ilir</b>	<b>49</b>	<b>-</b>	<b>2 736</b>	<b>2 748</b>

Lanjutan Tabel/Continued Table 8.1.5

Kecamatan Subdistrict	2022			
	Bus Umum	Angkot/Angdes	Puso/Truk	Pick Up/Bus
(1)	(10)	(11)	(12)	(13)
Lempuing	6	-	350	250
Lempuing Jaya	-	-	223	130
Mesuji	-	-	212	216
Sungai Menang	-	-	122	180
Mesuji Makmur	-	-	130	116
Mesuji Raya	-	-	123	120
Tulung Selapan	-	-	130	122
Cengal	-	-	233	120
Pedamaran	-	-	110	124
Pedamaran Timur	-	-	201	115
Tanjung Lubuk	-	-	130	120
Teluk Gelam	-	-	102	95
Kota Kayu Agung	-	-	102	85
Sirah Pulau Padang	-	-	150	102
Jejawi	-	-	160	78
Pampangan	-	-	120	120
Pangkalan Lampam	-	-	201	86
Air Sugihan	-	-	201	98
<b>Ogan Komering Ilir</b>	<b>6</b>	<b>-</b>	<b>3 000</b>	<b>2 277</b>

Sumber/Source: Dinas Perhubungan Kabupaten Ogan Komering Ilir / Department of Transportation of Ogan Komering Ilir Regency

**Tabel 8.1.6** Jumlah Izin Trayek yang Dikeluarkan menurut Kecamatan di Kabupaten Ogan Komering Ilir, 2020-2022  
**Number of Route Licenses Issued by Subdistrict in Ogan Komering Ilir Regency, 2020-2022**

Kecamatan Subdistrict	2020	2021	2022
(1)	(2)	(3)	(4)
Lempuing	-	-	-
Lempuing Jaya	-	-	-
Mesuji	-	-	-
Sungai Menang	-	-	-
Mesuji Makmur	-	-	-
Mesuji Raya	-	-	-
Tulung Selapan	-	-	-
Cengal	-	-	-
Pedamaran	-	-	-
Pedamaran Timur	-	-	-
Tanjung Lubuk	-	-	-
Teluk Gelam	-	-	-
Kota Kayu Agung	-	-	-
Sirah Pulau Padang	-	-	-
Jejawi	-	-	-
Pampangan	-	-	-
Pangkalan Lampam	-	-	-
Air Sugihan	-	-	-
<b>Ogan Komering Ilir</b>	-	-	-

Sumber/Source: Dinas Perhubungan Kabupaten Ogan Komering Ilir / Department of Transportation of Ogan Komering Ilir Regency

**Tabel 8.1.7** Jumlah Terminal Tipe A, Tipe B, Tipe C menurut Kecamatan di Kabupaten Ogan Komering Ilir (Unit), 2020-2022  
**Number of Terminals Type A, Type B, Type C by Subdistrict in Ogan Komering Ilir Regency (Unit), 2020-2022**

Kecamatan Subdistrict	2020		
	Tipe A Type A	Tipe B Type B	Tipe C Type C
(1)	(2)	(3)	(4)
Lempuing	-	-	-
Lempuing Jaya	-	-	-
Mesuji	-	-	-
Sungai Menang	-	-	-
Mesuji Makmur	-	-	-
Mesuji Raya	-	-	-
Tulung Selapan	-	-	-
Cengal	-	-	-
Pedamaran	-	-	-
Pedamaran Timur	-	-	-
Tanjung Lubuk	-	-	-
Teluk Gelam	-	-	-
Kota Kayu Agung	1	-	-
Sirah Pulau Padang	-	-	-
Jejawi	-	-	-
Pampangan	-	-	-
Pangkalan Lampam	-	-	-
Air Sugihan	-	-	-
<b>Ogan Komering Ilir</b>	<b>1</b>	<b>-</b>	<b>-</b>

Lanjutan Tabel/*Continued Table* 8.1.7

Kecamatan <i>Subdistrict</i>	2021		
	Tipe A <i>Type A</i>	Tipe B <i>Type B</i>	Tipe C <i>Type C</i>
(1)	(5)	(6)	(7)
Lempuing	-	-	-
Lempuing Jaya	-	-	-
Mesuji	-	-	-
Sungai Menang	-	-	-
Mesuji Makmur	-	-	-
Mesuji Raya	-	-	-
Tulung Selapan	-	-	-
Cengal	-	-	-
Pedamaran	-	-	-
Pedamaran Timur	-	-	-
Tanjung Lubuk	-	-	-
Teluk Gelam	-	-	-
Kota Kayu Agung	1	-	-
Sirah Pulau Padang	-	-	-
Jejawi	-	-	-
Pampangan	-	-	-
Pangkalan Lampam	-	-	-
Air Sugihan	-	-	-
<b>Ogan Komering Ilir</b>	<b>1</b>	<b>-</b>	<b>-</b>

Lanjutan Tabel/Continued Table 8.1.7

Kecamatan Subdistrict	2022		
	Tipe A Type A	Tipe B Type B	Tipe C Type C
(1)	(8)	(9)	(10)
Lempuing	-	-	-
Lempuing Jaya	-	-	-
Mesuji	-	-	-
Sungai Menang	-	-	-
Mesuji Makmur	-	-	-
Mesuji Raya	-	-	-
Tulung Selapan	-	-	-
Cengal	-	-	-
Pedamaran	-	-	-
Pedamaran Timur	-	-	-
Tanjung Lubuk	-	-	-
Teluk Gelam	-	-	-
Kota Kayu Agung	1	-	-
Sirah Pulau Padang	-	-	-
Jejawi	-	-	-
Pampangan	-	-	-
Pangkalan Lampam	-	-	-
Air Sugihan	-	-	-
<b>Ogan Komering Ilir</b>	<b>1</b>	<b>-</b>	<b>-</b>

Sumber/Source: Dinas Perhubungan Kabupaten Ogan Komering Ilir / Department of Transportation of Ogan Komering Ilir Regency

**Tabel**  
**Table** 8.1.8**Jumlah Pelabuhan Laut, Dermaga dan Tambatan Perahu menurut Kecamatan di Kabupaten Ogan Komering Ilir, 2020-2022*****Number of Seaports, Wharfs and Boat Moorings by Subdistrict in Ogan Komering Ilir Regency, 2020-2022***

Kecamatan <i>Subdistrict</i>	2020		
	Pelabuhan Laut <i>Seaport</i>	Dermaga <i>Wharfs</i>	Tambatan Perahu <i>Boat Moorings</i>
(1)	(2)	(3)	(4)
Lempuing	-	-	-
Lempuing Jaya	-	-	-
Mesuji	-	-	1
Sungai Menang	-	-	3
Mesuji Makmur	-	-	-
Mesuji Raya	-	-	-
Tulung Selapan	-	1	4
Cengal	-	1	2
Pedamaran	-	3	-
Pedamaran Timur	-	-	-
Tanjung Lubuk	-	-	-
Teluk Gelam	-	-	-
Kota Kayu Agung	-	-	3
Sirah Pulau Padang	-	-	1
Jejawi	-	1	4
Pampangan	-	-	2
Pangkalan Lampam	-	-	-
Air Sugihan	-	1	-
<b>Ogan Komering Ilir</b>	<b>-</b>	<b>7</b>	<b>20</b>



Lanjutan Tabel/*Continued Table 8.1.8*

Kecamatan <i>Subdistrict</i>	2021		
	Pelabuhan Laut <i>Seaport</i>	Dermaga <i>Wharfs</i>	Tambatan Perahu <i>Boat Moorings</i>
(1)	(5)	(6)	(7)
Lempuing	-	-	-
Lempuing Jaya	-	-	-
Mesuji	-	-	1
Sungai Menang	-	-	3
Mesuji Makmur	-	-	-
Mesuji Raya	-	-	-
Tulung Selapan	-	1	4
Cengal	-	1	2
Pedamaran	-	3	3
Pedamaran Timur	-	-	-
Tanjung Lubuk	-	-	-
Teluk Gelam	-	-	-
Kota Kayu Agung	-	-	3
Sirah Pulau Padang	-	-	1
Jejawi	-	1	6
Pampangan	-	-	2
Pangkalan Lampam	-	-	-
Air Sugihan	-	1	-
<b>Ogan Komering Ilir</b>	<b>-</b>	<b>7</b>	<b>25</b>

Lanjutan Tabel/*Continued Table* 8.1.8

Kecamatan <i>Subdistrict</i>	2022		
	Pelabuhan Laut <i>Seaport</i>	Dermaga <i>Wharfs</i>	Tambatan Perahu <i>Boat Moorings</i>
(1)	(8)	(9)	(10)
Lempuing	-	-	-
Lempuing Jaya	-	-	-
Mesuji	-	-	1
Sungai Menang	-	-	3
Mesuji Makmur	-	-	-
Mesuji Raya	-	-	-
Tulung Selapan	-	1	6
Cengal	-	1	2
Pedamaran	-	3	4
Pedamaran Timur	-	-	-
Tanjung Lubuk	-	-	-
Teluk Gelam	-	-	-
Kota Kayu Agung	-	-	3
Sirah Pulau Padang	-	-	1
Jejawi	-	1	6
Pampangan	-	-	2
Pangkalan Lampam	-	-	-
Air Sugihan	-	1	-
<b>Ogan Komering Ilir</b>	<b>-</b>	<b>7</b>	<b>28</b>

Sumber/*Source*: Dinas Perhubungan Kabupaten Ogan Komering Ilir / *Department of Transportation of Ogan Komering Ilir Regency*

## 8.2 KOMUNIKASI COMMUNICATION

**Tabel 8.2.1** Jumlah Kantor Pos Pembantu Menurut Kecamatan di Kabupaten Ogan Komering Ilir, 2019–2022  
*Number of Post Offices Subsidiaries by Subdistrict in Ogan Komering Ilir Regency, 2019–2022*

Kecamatan Subdistrict	2019	2020	2021	2022
(1)	(2)	(3)	(4)	(5)
Lempuing	1	1	1	1
Lempuing Jaya	-	-	-	-
Mesuji	1	1	1	1
Sungai Menang	-	-	-	-
Mesuji Makmur	-	-	-	-
Mesuji Raya	-	-	-	-
Tulung Selapan	1	1	1	1
Cengal	-	-	-	-
Pedamaran	1	1	1	1
Pedamaran Timur	-	-	-	-
Tanjung Lubuk	1	1	1	1
Teluk Gelam	-	-	-	-
Kota Kayu Agung	1	1	1	1
Sirah Pulau Padang	1	1	1	1
Jejawi	-	-	-	-
Pampangan	-	-	-	-
Pangkalan Lampam	-	-	-	-
Air Sugihan	1	1	1	1
<b>Ogan Komering Ilir</b>	<b>8</b>	<b>8</b>	<b>8</b>	<b>8</b>

Sumber/Source: PT. POS Cabang Kayuagung / Post Office, Kayuagung

**Tabel**  
**Table** 8.2.2

**Jumlah Pengunjung Perpustakaan Daerah Menurut Jenis  
Perpustakaan di Kabupaten Ogan Komering Ilir, 2021-  
2022**  
*Number of Post Offices Subsidiaries by Subdistrict in  
Ogan Number of Library Visitor by Type of Library in Ogan  
Komering Ilir Regency, 2021-2022*

Kecamatan Subdistrict	2021 <sup>1</sup>		2022 <sup>1</sup>	
	Laki-laki/ Male	Perempuan/ Female	Laki-laki/ Male	Perempuan/ Female
(1)	(2)	(3)	(4)	(5)
Perpustakaan Daerah <sup>1</sup>	598	624	649	764
Perpustakaan Desa	822	1 523	1 177	2 133
Mobil Keliling	363	333	203	214
<b>Ogan Komering Ilir</b>	<b>1 783</b>	<b>2 480</b>	<b>2 029</b>	<b>3 111</b>

Catatan/Notes: <sup>1</sup> Tidak termasuk pencatatan pengunjung melalui aplikasi

Sumber/Source: Dinas Kearsipan dan Perpustakaan Kabupaten Ogan Komering Ilir / *Regional Office of Libraries and Archives Ogan Komering Ilir*

**Tabel 8.2.3** Jumlah Penyebaran Tower Menurut Kecamatan di Kabupaten Ogan Komering Ilir, 2022  
**Number of Cellular Tower by Subdistrict in Ogan Komering Ilir Regency, 2022**

Kecamatan Subdistrict	Perizinan Permission		Operasional Operational	
	Sudah	Belum	Sudah	Belum
(1)	(2)	(3)	(4)	(5)
Lempuing	26	-	26	-
Lempuing Jaya	19	-	19	-
Mesuji	23	-	23	-
Sungai Menang	17	-	17	-
Mesuji Makmur	16	-	16	-
Mesuji Raya	17	-	17	-
Tulung Selapan	15	-	15	-
Cengal	21	-	21	-
Pedamaran	7	-	7	-
Pedamaran Timur	6	-	6	-
Tanjung Lubuk	15	-	15	-
Teluk Gelam	16	-	16	-
Kota Kayu Agung	36	-	36	-
Sirah Pulau Padang	12	-	12	-
Jejawi	13	-	13	-
Pampangan	11	-	11	-
Pangkalan Lampam	12	-	12	-
Air Sugihan	9	-	9	-
<b>Ogan Komering Ilir</b>	<b>291</b>	<b>-</b>	<b>291</b>	<b>-</b>

Sumber/Source: Dinas Komunikasi dan Informatika Kabupaten Ogan Komering Ilir / Regional Office of Communication and Information Ogan Komering Ilir



# 9

---

## PERBANKAN, KOPERASI, DAN HARGA-HARGA

*Banking, Cooperative, and Prices*

---

Jumlah Koperasi menurut Jenis Koperasi  
di Kabupaten Ogan Komering Ilir Tahun 2022



**KUD**  
71

Total

**559**



**Lainnya**  
479



**KOPKAR**  
9





**PENJELASAN TEKNIS**

**TECHNICAL NOTES**

- |   |   |
|---|---|
| <p>1. Koperasi adalah badan usaha yang beranggotakan orang seorang atau badan hukum koperasi dengan melandaskan kegiatannya berdasarkan prinsip koperasi sekaligus sebagai gerakan ekonomi rakyat yang berdasar atas asas kekeluargaan.</p> <p>2. Koperasi aktif adalah koperasi yang dalam 3 (tiga) tahun terakhir secara berturut-turut mengadakan RAT (Rapat Anggota Tahunan) dan melakukan kegiatan usaha untuk melayani anggota.</p> | <p>1. <i>Cooperative is an establishment that its members are people or establishments with legal status of cooperative and its activities based on people economic movement.</i></p> <p>2. <i>Active Cooperative is a cooperative which in the last 3 (three) years consecutively holds a RAT (Annual Member Meeting) and conducts business activities to serve members.</i></p> |
|---|---|

<https://lokitab.kemendagri.go.id>

**ULASAN****DESCRIPTION**

Jumlah koperasi aktif yang ada di Kabupaten Ogan Komering Ilir pada tahun 2022 sebanyak 473 unit.

*The number of active cooperatives in Ogan Komering Ilir Regency in 2022 is 473 units.*

Kecamatan dengan jumlah koperasi aktif terbanyak adalah Kecamatan Kota Kayuagung sebanyak 75 unit dan kecamatan dengan jumlah koperasi aktif paling sedikit adalah Kecamatan Pedamaran Timur yaitu sebanyak 13 unit.

*The subdistrict with the highest number of active cooperatives is Kota Kayuagung Subdistrict with 75 units and the subdistrict with the least number of active cooperatives is Pedamaran Timur Subdistrict, which is 13 units.*

IHK merupakan indikator yang digunakan untuk mengukur tingkat inflasi. Perubahan IHK dari waktu ke waktu menggambarkan tingkat kenaikan (inflasi).

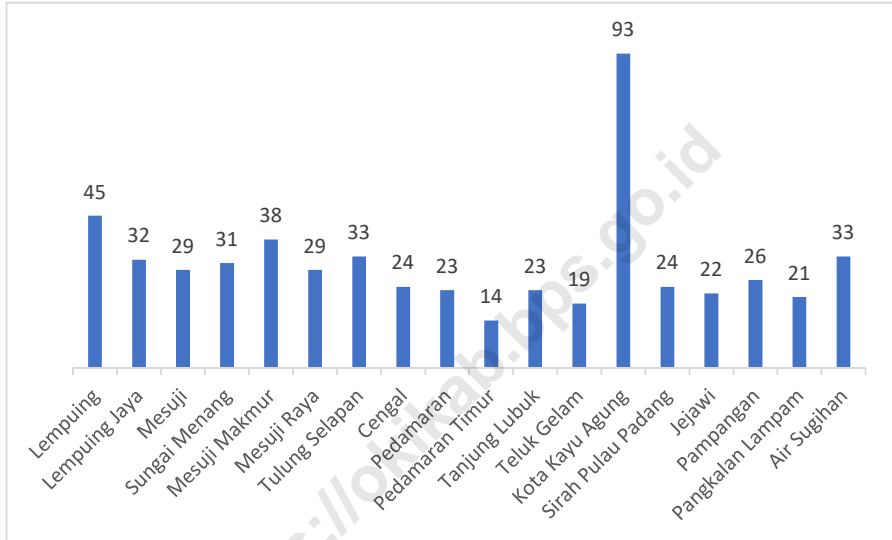
*Customer Price Indeks is an indicator used to measure the inflation rate. Changes in the Customer Price Indeks from time to time represent the rate of increase (inflation).*

Laju inflasi bulanan tertinggi pada tahun 2022 di Kota Palembang terjadi pada bulan September 2022 yaitu sebesar 1,28 persen.

*The highest monthly inflation rate in 2022 in Palembang Municipality will occur in September 2022, which is 1,28 percent.*

**Gambar** 9.1  
**Figures**

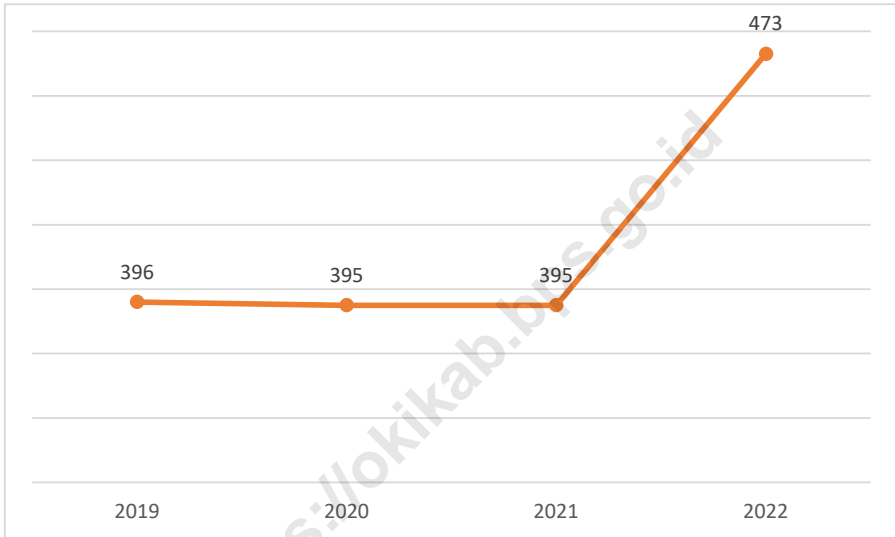
**Jumlah Koperasi Aktif Menurut Kecamatan di Kabupaten Ogan Komering Ilir, 2022**  
**Number of Active Cooperative by Subdistrict in Ogan Komering Ilir Regency, 2022**



Sumber/Source: Dinas Koperasi, UKM dan Perindustrian Kabupaten Ogan Komering Ilir / Department of Cooperatives, SMEs and Industry of Ogan Komering Ilir

**Gambar** 9.2  
**Figures**

**Jumlah Koperasi Aktif di Kabupaten Ogan Komering Ilir  
, 2019-2022**  
**Monthly Inflation Rate (2018=100) in Palembang  
Municipality, 2022**



Sumber/Source: Dinas Koperasi, UKM dan Perindustrian Kabupaten Ogan Komering Ilir / Department of Cooperatives, SMEs and Industry of Ogan Komering Ilir

**Tabel 9.1** Jumlah Koperasi Aktif Menurut Kecamatan di Kabupaten Ogan Komering Ilir, 2019–2022  
**Table 9.1** Number of Active Cooperative by Subdistrict in Ogan Komering Ilir Regency, 2019–2022

Kecamatan Subdistrict	2019	2020	2021	2022
(1)	(2)	(3)	(4)	(5)
Lempuing	26	26	26	35
Lempuing Jaya	22	22	22	24
Mesuji	23	23	23	26
Sungai Menang	20	19	19	28
Mesuji Makmur	25	25	25	30
Mesuji Raya	22	22	22	26
Tulung Selapan	20	20	20	31
Cengal	13	13	13	20
Pedamaran	12	13	13	19
Pedamaran Timur	10	10	10	13
Tanjung Lubuk	17	17	17	19
Teluk Gelam	17	16	16	16
Kota Kayu Agung	69	69	69	75
Sirah Pulau Padang	21	21	21	21
Jejawi	19	19	19	19
Pampangan	22	22	22	23
Pangkalan Lapam	16	16	16	19
Air Sugihan	22	22	22	29
<b>Ogan Komering Ilir</b>	<b>396</b>	<b>395</b>	<b>395</b>	<b>473</b>

Sumber/Source: Dinas Koperasi, UKM dan Perindustrian Kabupaten Ogan Komering Ilir / Department of Cooperatives, SMEs and Industry of Ogan Komering Ilir

**Tabel**  
**Table** 9.2**Jumlah Koperasi Menurut Jenis Koperasi dan Kecamatan di Kabupaten Ogan Komering Ilir, 2022**  
**Number of Cooperative by Kind of Cooperative and Subdistrict in Ogan Komering Ilir Regency, 2022**

Kecamatan Subdistrict	Jenis Koperasi/ Kind of Cooperative				Jumlah Total
	KUD	KPR	KOPKAR	Lainnya Other	
(1)	(2)	(3)	(4)	(6)	(7)
Lempuing	6	-	-	39	45
Lempuing Jaya	5	-	-	27	32
Mesuji	5	-	1	23	29
Sungai Menang	5	-	-	26	31
Mesuji Makmur	10	-	1	27	38
Mesuji Raya	6	-	2	21	29
Tulung Selapan	5	-	-	28	33
Cengal	4	-	-	20	24
Pedamaran	2	-	1	20	23
Pedamaran Timur	2	-	-	12	14
Tanjung Lubuk	1	-	-	22	23
Teluk Gelam	2	-	-	17	19
Kota Kayu Agung	2	-	4	87	93
Sirah Pulau Padang	3	-	-	21	24
Jejawi	3	-	-	19	22
Pampangan	2	-	-	24	26
Pangkalan Lapam	2	-	-	19	21
Air Sugihan	6	-	-	27	33
<b>Ogan Komering Ilir</b>	<b>71</b>	<b>-</b>	<b>9</b>	<b>479</b>	<b>559</b>

Sumber/Source: Dinas Koperasi, UKM dan Perindustrian Kabupaten Ogan Komering Ilir / Department of Cooperatives, SMEs and Industry of Ogan Komering Ilir Regency

**Tabel**  
**Table 9.3****Indeks Harga Konsumen per Bulan Menurut Kelompok Pengeluaran (2018=100) di Kota Palembang, 2022**  
**Consumer Price Index per Month by Expenditure Group (2018=100) in Palembang Municipality, 2022**

<b>Bulan</b> <b>Month</b>	<b>Makanan, Minuman, dan</b> <b>Tembakau</b> <b>Food, Drinks, and Tobacco</b>	<b>Pakaian dan Alas Kaki</b> <b>Clothing and Footwear</b>	<b>Perumahan, Air, Listrik,</b> <b>dan Bahan Bakar Rumah</b> <b>Tangga</b> <b>Housing, Water,</b> <b>Electricity, and Household</b> <b>Fuel</b>
(1)	(2)	(3)	(4)
Januari/January	109,70	106,44	106,08
Februari/February	109,00	106,50	106,19
Maret/March	110,82	106,67	106,70
April/April	112,99	107,31	106,85
Mei/May	114,63	107,94	106,93
Juni/June	117,57	108,08	106,99
Juli/July	119,53	109,34	107,08
Agustus/August	116,15	109,43	107,13
September/September	115,59	109,59	107,33
Oktober/October	114,07	109,61	107,41
November/November	113,89	109,85	107,44
Desember/December	115,48	109,84	107,35
<b>2022</b>	<b>114,12</b>	<b>108,38</b>	<b>106,96</b>

Lanjutan Tabel/*Continued Table* 9.3

<b>Bulan</b> <i>Month</i>	<b>Perlengkapan, Peralatan, dan Pemeliharaan Rutin Rumah Tangga/ Household Equipment, Tools, and Routine Maintenance</b>	<b>Kesehatan</b> <i>Health</i>	<b>Transportasi</b> <i>Transport</i>
(1)	(5)	(6)	(7)
Januari/ <i>January</i>	108,44	105,66	102,80
Februari/ <i>February</i>	109,17	106,63	103,14
Maret/ <i>March</i>	109,66	106,69	103,04
April/ <i>April</i>	110,70	106,75	104,49
Mei/ <i>May</i>	111,35	107,20	106,01
Juni/ <i>June</i>	111,63	107,29	106,11
Juli/ <i>July</i>	111,89	107,44	107,60
Agustus/ <i>August</i>	112,12	107,56	106,91
September/ <i>September</i>	113,33	108,20	119,26
Oktober/ <i>October</i>	113,34	108,21	120,39
November/ <i>November</i>	113,22	108,23	119,88
Desember/ <i>December</i>	113,21	108,23	120,13
<b>2022</b>	<b>111,51</b>	<b>107,34</b>	<b>109,98</b>



Lanjutan Tabel/*Continued Table 9.3*

<b>Bulan Month</b>	<b>Informasi, Komunikasi, dan Jasa Keuangan Information, Communication and Financial Services</b>	<b>Rekreasi, Olahraga, dan Budaya Recreation, Sport, and Culture</b>	<b>Pendidikan Education</b>
(1)	(8)	(9)	(10)
Januari/ <i>January</i>	101,74	110,78	110,75
Februari/ <i>February</i>	101,74	110,84	111,54
Maret/ <i>March</i>	101,74	110,84	111,54
April/ <i>April</i>	101,74	111,35	111,54
Mei/ <i>May</i>	101,74	112,71	111,54
Juni/ <i>June</i>	101,76	113,64	111,54
Juli/ <i>July</i>	101,76	113,78	112,07
Agustus/ <i>August</i>	101,76	114,50	112,07
September/ <i>September</i>	101,84	116,49	112,07
Oktober/ <i>October</i>	101,84	116,54	115,06
November/ <i>November</i>	101,84	116,54	115,06
Desember/ <i>December</i>	101,84	116,54	115,06
<b>2022</b>	<b>101,78</b>	<b>113,71</b>	<b>112,49</b>

Lanjutan Tabel/Continued Table 9.3

Bulan Month	Penyediaan Makanan dan Minuman/Restoran Food and Beverage Providers/Restaurant	Perawatan Pribadi dan Jasa Lainnya Personal Care and Other Services	Umum General
(1)	(11)	(12)	(13)
Januari/January	107,84	112,85	107,55
Februari/February	107,87	113,31	107,54
Maret/March	107,93	114,59	108,29
April/April	108,30	115,97	109,33
Mei/May	108,62	117,47	110,22
Juni/June	109,11	117,72	111,21
Juli/July	109,32	116,86	112,06
Agustus/August	109,98	117,31	111,10
September/September	110,24	117,72	112,53
Oktober/October	110,69	117,89	112,42
November/November	110,87	118,09	112,36
Desember/December	110,97	118,83	112,89
<b>2021</b>	<b>109,31</b>	<b>116,55</b>	<b>110,63</b>

Sumber/Source: BPS, Survei Harga Konsumen/BPS-Statistics Indonesia, Consumer Price Survey

**Tabel**  
**Table 9.4****Laju Inflasi Bulanan Menurut Kelompok Pengeluaran  
(2018=100) di Kota Palembang, 2022**  
**Monthly Inflation Rate by Expenditure Group (2018=100) in  
Palembang Municipality, 2022**

<b>Bulan Month</b>	<b>Makanan, Minuman, dan Tembakau Food, Drinks, and Tobacco</b>	<b>Pakaian dan Alas Kaki Clothing and Footwear</b>	<b>Perumahan, Air, Listrik, dan Bahan Bakar Rumah Tangga Housing, Water, Electricity, and Household Fuel</b>
(1)	(2)	(3)	(4)
Januari/January	1,69	0,08	1,24
Februari/February	-0,64	0,06	0,10
Maret/March	1,67	0,16	0,48
April/April	1,96	0,60	0,14
Mei/May	1,45	0,59	0,07
Juni/June	2,56	0,13	0,06
Juli/July	1,67	1,17	0,08
Agustus/August	-2,83	0,08	0,05
September/September	-0,48	0,15	0,19
Oktober/October	-1,31	0,02	0,07
November/November	-0,16	0,22	0,03
Desember/December	1,40	-0,01	-0,08
<b>2022</b>	<b>7,04</b>	<b>3,27</b>	<b>2,45</b>

Lanjutan Tabel/*Continued Table* 9.4

<b>Bulan</b> <i>Month</i>	<b>Perlengkapan, Peralatan, dan Pemeliharaan Rutin Rumah Tangga/ Household Equipment, Tools, and Routine Maintenance</b>	<b>Kesehatan</b> <i>Health</i>	<b>Transportasi</b> <i>Transport</i>
(1)	(5)	(6)	(7)
Januari/ <i>January</i>	0,80	0,03	0,31
Februari/ <i>February</i>	0,67	0,92	0,33
Maret/ <i>March</i>	0,45	0,06	-0,10
April/ <i>April</i>	0,95	0,06	1,41
Mei/ <i>May</i>	0,59	0,42	1,45
Juni/ <i>June</i>	0,25	0,08	0,09
Juli/ <i>July</i>	0,23	0,14	1,40
Agustus/ <i>August</i>	0,21	0,11	-0,64
September/ <i>September</i>	1,08	0,60	11,55
Oktober/ <i>October</i>	0,01	0,01	0,95
November/ <i>November</i>	-0,11	0,02	-0,42
Desember/ <i>December</i>	-0,01	0,00	0,21
<b>2022</b>	<b>5,23</b>	<b>2,46</b>	<b>17,22</b>

Lanjutan Tabel/Continued Table 9.4

<b>Bulan Month</b>	<b>Informasi, Komunikasi, dan Jasa Keuangan Information, Communication and Financial Services</b>	<b>Rekreasi, Olahraga, dan Budaya Recreation, Sport, and Culture</b>	<b>Pendidikan Education</b>
(1)	(8)	(9)	(10)
Januari/January	-0,13	1,72	0,08
Februari/February	0,00	0,05	0,71
Maret/March	0,00	0,00	0,00
April/April	0,00	0,46	0,00
Mei/May	0,00	1,22	0,00
Juni/June	0,02	0,83	0,00
Juli/July	0,00	0,12	0,48
Agustus/August	0,00	0,63	0,00
September/September	0,08	1,74	0,00
Oktober/October	0,00	0,04	2,67
November/November	0,00	0,00	0,00
Desember/December	0,00	0,00	0,00
<b>2022</b>	<b>-0,03</b>	<b>7,01</b>	<b>3,98</b>

Lanjutan Tabel/Continued Table 9.4

Bulan Month	Penyediaan Makanan dan Minuman/Restoran Food and Beverage Providers/Restaurant	Perawatan Pribadi dan Jasa Lainnya Personal Care and Other Services	Umum General
(1)	(11)	(12)	(13)
Januari/January	1,19	0,04	0,94
Februari/February	0,03	0,41	-0,01
Maret/March	0,06	1,13	0,70
April/April	0,34	1,20	0,96
Mei/May	0,30	1,29	0,81
Juni/June	0,45	0,21	0,90
Juli/July	0,19	-0,73	0,76
Agustus/August	0,60	0,39	-0,85
September/September	0,24	0,35	1,28
Oktober/October	0,41	0,14	-0,10
November/November	0,16	0,17	-0,05
Desember/December	0,09	0,63	0,47
<b>2022</b>	<b>4,13</b>	<b>5,35</b>	<b>5,95</b>

Sumber/Source: BPS, Survei Harga Konsumen/BPS-Statistics Indonesia, Consumer Price Survey

# 10

## PENGELUARAN PENDUDUK

*Population Expenditure*

**Persentase Rata-Rata Pengeluaran per Kapita Sebulan  
Kabupaten Ogan Komering Ilir 2022**



**Jumlah Makanan**

60,014%

**Jumlah Non-Makanan**

39,985%

<https://okikab.bps.go.id>



**PENJELASAN TEKNIS****TECHNICAL NOTES**

- |  |  |
|--|--|
| <p>1. Kegiatan pengumpulan data sosial dan ekonomi yang dilaksanakan secara rutin oleh BPS melalui Survei Sosial Ekonomi Nasional (Susenas).</p>   | <p>1. <i>Socioeconomic data collection activities are carried out regularly by the BPS-Statistics Indonesia through the National Socioeconomic Survey (Susenas).</i></p>   |
| <p>2. Sejak tahun 2011 sampai dengan 2014, pengumpulan data Susenas konsumsi pengeluaran rumah tangga dilaksanakan secara triwulanan. Mulai tahun 2015 pengumpulan data Susenas dilaksanakan dua kali dalam setahun, yaitu pada Maret dan September.</p> | <p>2. <i>Since 2011 to 2014, Susenas data collection of household consumption/expenditures was conducted quarterly. Starting in 2015, collecting of data Susenas carry out twice a year, in March and September.</i></p>                               |
| <p>3. Target sampel Susenas Maret adalah 300.000 rumah tangga yang tersebar di seluruh kabupaten/kota di Indonesia. Target sampel Susenas pada bulan September adalah sebanyak 75.000 rumah tangga.</p>  | <p>3. <i>The March Susenas target sample covers 300.000 households spread out at all regency/municipality in Indonesia. The September Susenas target sample covers 75.000 households.</i></p>  |
| <p>4. Data hasil pencacahan Susenas Maret dapat disajikan untuk tingkat nasional, provinsi, dan kabupaten/kota, sedangkan untuk data hasil Susenas September hanya dapat disajikan untuk tingkat nasional dan provinsi.</p>                              | <p>4. <i>The result from Susenas data collection in March can be presented on national, provincial, and regency/municipal level estimates, while data collection in September can be disseminated only for the national and provincial levels.</i></p> |
| <p>5. Data konsumsi/pengeluaran yang dikumpulkan pada Susenas Maret dibagi menjadi dua kelompok, yaitu makanan dan bukan makanan. Jumlah komoditas makanan</p>   | <p>5. <i>The consumption/expenditure data collected in March Susenas are divided into two groups, namely food and non-food. The number of food commodity are 174 commodities. The food group data</i></p>  |

sebanyak 174 komoditas. Pengumpulan data kelompok makanan meliputi banyaknya komoditas yang dikonsumsi beserta nilai pengeluarannya.

*collection includes quantity and value of commodities consumed.*

6. Pengumpulan data pada sebagian besar kelompok bukan makanan hanya mencakup nilai pengeluaran barang yang dikonsumsi, kecuali beberapa jenis barang tertentu juga dikumpulkan kuantitasnya, seperti listrik, air, gas, dan bahan bakar minyak (BBM).
  7. Referensi waktu survei yang digunakan adalah selama seminggu terakhir untuk konsumsi makanan dan sebulan atau setahun terakhir untuk konsumsi bukan makanan.
  8. Pengeluaran rata-rata per kapita adalah biaya yang dikeluarkan untuk konsumsi semua anggota rumah tangga selama sebulan baik yang berasal dari pembelian, pemberian maupun produksi sendiri dibagi dengan banyaknya anggota rumah tangga dalam rumah tangga tersebut.
6. *Data collection on most of non food groups covers only the value of expenditures consumed except for certain commodities which are also collected for its quantity, such as the use of electricity, water, gas, and fuel oil (BBM).*
  7. *The survey time reference period is previous week before enumeration date for food consumption and last month or last year for non-food consumption.*
  8. *Per capita Average Expenditure is the cost spent for all household members consumption during the month, whether from purchasing, giving or own production, divided by the number of household members in the household.*

**ULASAN****Pengeluaran Penduduk**

Pengeluaran rumah tangga yang terdiri dari pengeluaran makanan dan bukan makanan dapat menggambarkan bagaimana penduduk mengalokasikan kebutuhan rumah tangga. Pengeluaran rumah tangga juga dapat digunakan untuk menggambarkan tingkat kesejahteraan penduduk.

Rata-rata pengeluaran per kapita penduduk Kabupaten Ogan Komering Ilir pada tahun 2022 tercatat sebesar Rp.1.130.922 per bulan yang terdiri dari pengeluaran makanan sebesar Rp.678.721 (60,01 persen) dan non makanan sebesar Rp.452.202 (39,99 persen). Berdasarkan jenis pengeluarannya, pengeluaran per kapita makanan sebulan terbesar tahun 2022 digunakan untuk belanja kelompok makanan dan minuman jadi yaitu mencapai Rp.171.694 atau sekitar 15,18 persen dibanding total pengeluaran rumah tangga. Sementara untuk pengeluaran perkapita non makanan sebulan terbesar digunakan untuk keperluan perumahan dan fasilitas rumah tangga dengan total lebih dari 247 ribu rupiah per bulan atau lebih dari 22 persen dari total pengeluaran rumah tangga.

Berdasarkan pada golongan pengeluaran per kapita per bulan, sebagian besar penduduk berada di golongan pengeluaran Rp.1.000.000–

**DESCRIPTION****Population Expenditure**

*Consumption The household expenditure which are classified into food and non-food consumption expenditure, could describe how community allocates their household spending. Household expenditure can also be used to describe the level of welfare of the population.*

*The monthly average per capita expenditure in 2022 was recorded at Rp.1.130.922 which consisted of Rp.678.721 (60,01 percent) for food and Rp.452.202 (39,99 percent) for non food. Based on the type of expenditure, monthly average per capita expenditure figure for food showed that prepared food and beverages and tobacco group were two biggest consumptions in 2022. The total values for both reached 171 thousand rupiahs per month or about 15,18 percent from total of household expenditure. On the other hand, the monthly per capita expenditure for non-food was spent for housing and household facilities. Those spending were more than 247 thousand rupiah per month or more than 22 percents from total of household expenditure.*

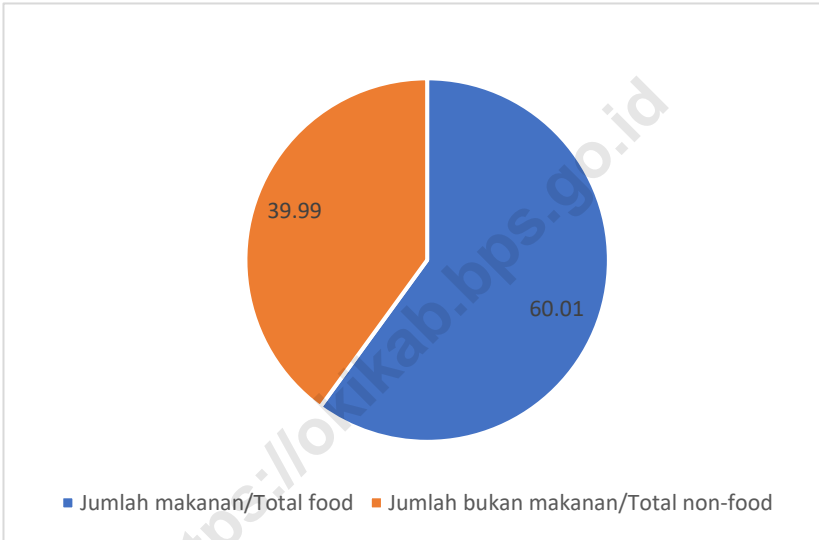
*Based on the group of expenditure per capita per month, most of population with expenditure between of IDR. 1.000.000 and IDR. 1.499.000 or 24,76*

Rp.1.499.000 atau sebesar 24,76 persen dari total penduduk di Kabupaten Ogan Komering Ilir. *percent of total population in Ogan Komering Ilir Regency.*

<https://lokikab.bps.go.id>

**Gambar** 10.1  
**Figures**

**Persentase Pengeluaran per Kapita Sebulan Menurut Jenis Pengeluaran Komoditas di Kabupaten Ogan Komering Ilir, 2022**  
*Percentage of Monthly Expenditure per Capita by Commodity Group in Ogan Komering Ilir Regency, 2022*

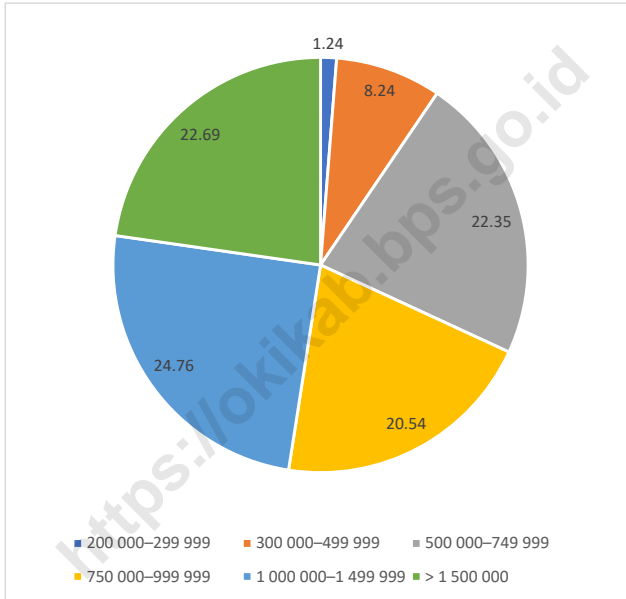


Sumber/Source: BPS, Survei Sosial Ekonomi Nasional (Susenas) Maret/BPS-Statistics Indonesia, National Socioeconomic Survey March

**Gambar** 10.2  
**Figures**

**Persentase Penduduk Menurut Golongan Pengeluaran Per Kapita Sebulan di Kabupaten Ogan Komering Ilir, 2022**

*Percentage of Population by Per Capita Spending Group a Month in Ogan Komering Ilir Regency, 2022*



Sumber/Source: BPS, Survei Sosial Ekonomi Nasional (Susenas) Maret/BPS-Statistics Indonesia, National Socioeconomic Survey March

**Tabel**  
**Table** 10.1

**Rata-rata Pengeluaran per Kapita Sebulan Menurut Kelompok Komoditas (rupiah) di Kabupaten Ogan Komering Ilir, 2021 dan 2022**  
**Monthly Average Expenditure per Capita by Commodity Group (rupiahs) in Ogan Komering Ilir Regency, 2021 and 2022**

<b>Kelompok Komoditas/Commodity Group</b>	<b>2021</b>	<b>2022</b>
(1)	(2)	(3)
<b>Makanan/Food</b>		
Padi-padian/Cereals	73 857	76 002
Umbi-umbian/Tubers	6 637	7 435
Ikan/udang/cumi/kerang/Fish/shrimp/common squid/shells	71 357	70 997
Daging/Meat	25 190	27 570
Telur dan susu/Eggs and milk	35 404	33 748
Sayur-sayuran/Vegetables	66 995	63 630
Kacang-kacangan/Legumes	11 322	10 564
Buah-buahan/Fruits	24 129	30 447
Minyak dan kelapa/Oil and coconut	17 174	25 271
Bahan minuman/Beverage stuffs	24 816	22 949
Bumbu-bumbuan/Spices	23 846	24 428
Konsumsi lainnya/Miscellaneous food items	22 242	19 089
Makanan dan minuman jadi/Prepared food and beverages	157 206	171 694
Rokok/Cigarettes	84 911	94 894
<b>Jumlah makanan/Total food</b>	<b>645 087</b>	<b>678 718</b>
<b>Bukan makanan/Non-food</b>		
Perumahan dan fasilitas rumah tangga/Housing and household facilities	262 885	247 357
Aneka barang dan jasa/Goods and services	105 302	101 080
Pakaian, alas kaki, dan tutup kepala/Clothing, footwear, and headgear	27 876	28 892
Barang tahan lama/Durable goods	47 005	37 786
Pajak, pungutan, dan asuransi/Taxes and insurance	24 430	21 159
Keperluan pesta dan upacara/kenduri/Parties and ceremonies	15 323	15 927
<b>Jumlah bukan makanan/Total non-food</b>	<b>482 821</b>	<b>452 202</b>
<b>Jumlah/Total</b>	<b>1 127 907</b>	<b>1 130 922</b>

Sumber/Source: BPS, Survei Sosial Ekonomi Nasional (Susenas) Maret/BPS-Statistics Indonesia, National Socioeconomic Survey March

**Tabel**  
**Table** 10.2

**Persentase Pengeluaran per Kapita Sebulan Menurut  
Kelompok Komoditas di Kabupaten Ogan Komering Ilir,  
2021 dan 2022**  
*Percentage of Monthly Expenditure per Capita by  
Commodity Group in Ogan Komering Ilir Regency, 2021 and  
2022*

<b>Kelompok Komoditas/Commodity Group</b>	<b>2021</b>	<b>2022</b>
(1)	(2)	(3)
<b>Makanan/Food</b>		
Padi-padian/ <i>Cereals</i>	6,55	6,72
Umbi-umbian/ <i>Tubers</i>	0,59	0,66
Ikan/udang/cumi/kerang/ <i>Fish/shrimp/common squid/shells</i>	6,33	6,28
Daging/ <i>Meat</i>	2,23	2,44
Telur dan susu/ <i>Eggs and milk</i>	3,14	2,98
Sayur-sayuran/ <i>Vegetables</i>	5,94	5,63
Kacang-kacangan/ <i>Legumes</i>	1,00	0,93
Buah-buahan/ <i>Fruits</i>	2,14	2,69
Minyak dan kelapa/ <i>Oil and coconut</i>	1,52	2,23
Bahan minuman/ <i>Beverage stuffs</i>	2,20	2,03
Bumbu-bumbuan/ <i>Spices</i>	2,11	2,16
Konsumsi lainnya/ <i>Miscellaneous food items</i>	1,97	1,69
Makanan dan minuman jadi/ <i>Prepared food and beverages</i>	13,94	15,18
Rokok/ <i>Cigarettes</i>	7,53	8,39
<b>Jumlah makanan/Total food</b>	<b>57,19</b>	<b>60,01</b>
<b>Bukan makanan/Non-food</b>		
Perumahan dan fasilitas rumah tangga/ <i>Housing and household facilities</i>	23,31	21,87
Aneka barang dan jasa/ <i>Goods and services</i>	9,34	8,94
Pakaian, alas kaki, dan tutup kepala/ <i>Clothing, footwear, and headgear</i>	2,47	2,55
Barang tahan lama/ <i>Durable goods</i>	4,17	3,34
Pajak, pungutan, dan asuransi/ <i>Taxes and insurance</i>	2,17	1,87
Keperluan pesta dan upacara/kenduri/ <i>Parties and ceremonies</i>	1,36	1,41
<b>Jumlah bukan makanan/Total non-food</b>	<b>42,81</b>	<b>39,99</b>
<b>Jumlah/Total</b>	<b>100,00</b>	<b>100,00</b>

Sumber/Source: BPS, Survei Sosial Ekonomi Nasional (Susenas) Maret/BPS-Statistics Indonesia, National Socioeconomic Survey March



**Tabel**  
**Table** 10.3**Persentase Penduduk Menurut Golongan Pengeluaran Per Kapita Sebulan di Kabupaten Ogan Komering Ilir, 2022**  
**Percentage of Population by Class of Monthly Expenditure per Capita in Ogan Komering Ilir Regency, 2022**

<b>Golongan Pengeluaran</b> <i>Spending Group</i> <b>(Rp)</b>	<b>Persentase Penduduk</b> <i>Percentage of Population</i>
(1)	(2)
< 150 000	-
150 000–199 999	-
200 000–299 999	1,24
300 000–499 999	8,24
500 000–749 999	22,35
750 000–999 999	20,54
1 000 000–1 499 999	24,76
> 1 500 000	22,69
<b>Jumlah/Total</b>	<b>100,00</b>

Sumber/Source: BPS, Survei Sosial Ekonomi Nasional (Susenas) Maret/BPS-Statistics Indonesia, National Socioeconomic Survey March



# 11

## PERDAGANGAN

*Trade*

### Jumlah Sarana Perdagangan di Kabupaten Ogan Komering Ilir 2022

**Pasar**  
92

**Toko**  
1196



**Kios**  
308

**Warung**  
1832

<https://lokikab.bps.go.id>

**PENJELASAN TEKNIS**

1. Pasar adalah tempat pertemuan antara penjual dan pembeli barang dan jasa. Pasar dapat menggunakan bangunan yang bersifat permanen atau semi permanen ataupun tanpa bangunan. Barang yang diperjualbelikan di dalam pasar dapat terdiri dari banyak komoditas (campuran) ataupun secara khusus suatu komoditas tertentu.
2. Toko/warung kelontong adalah bangunan yang berfungsi sebagai tempat usaha di bangunan tetap untuk menjual barang keperluan sehari-hari secara eceran, tidak mempunyai sistem pelayanan mandiri yang dikelola oleh satu penjual.
3. Izin Mendirikan Bangunan atau biasa dikenal dengan IMB adalah perizinan yang diberikan oleh Kepala Daerah kepada pemilik bangunan untuk membangun baru, mengubah, memperluas, mengurangi, dan/atau merawat bangunan sesuai dengan persyaratan administratif dan persyaratan teknis yang berlaku. IMB merupakan salah satu produk hukum untuk mewujudkan tatanan tertentu sehingga tercipta ketertiban, keamanan, keselamatan, kenyamanan, sekaligus kepastian hukum.

**TECHNICAL NOTES**

1. *The market is a meeting place between sellers and buyers of goods and services. The market can use buildings that are permanent or semi-permanent or without buildings. Goods traded on the market can consist of many commodities (mix) or specifically a certain commodity.*
2. *A grocery store / shop is a building that functions as a place of business in a permanent building to sell daily necessities for retail, not having a self-service system managed by one seller.*
3. *Permit for Building Establishment or commonly known as IMB is a permit granted by the Regional Head to the building owner to build new, change, expand, reduce, and / or maintain the building in accordance with administrative requirements and applicable technical requirements. IMB is one of the legal products to realize a certain order so as to create order, security, safety, comfort, as well as legal certainty.*

**ULASAN**

Jumlah sarana perdagangan di Kabupaten Ogan Komering Ilir pada tahun 2022 relatif tidak mengalami peningkatan, dibandingkan tahun sebelumnya kecuali toko yang jumlahnya meningkat menjadi 1.196 unit.

Pada tahun 2022, jumlah persetujuan bangunan gedung yang dikeluarkan oleh Dinas Penanaman Modal Pelayanan Terpadu Satu Pintu Kabupaten Ogan Komering Ilir sebanyak 814 izin, meningkat dibandingkan tahun sebelumnya. Jumlah izin mendirikan bangunan paling banyak yang dikeluarkan pada tahun 2022 berlokasi di Kecamatan Kayuagung.

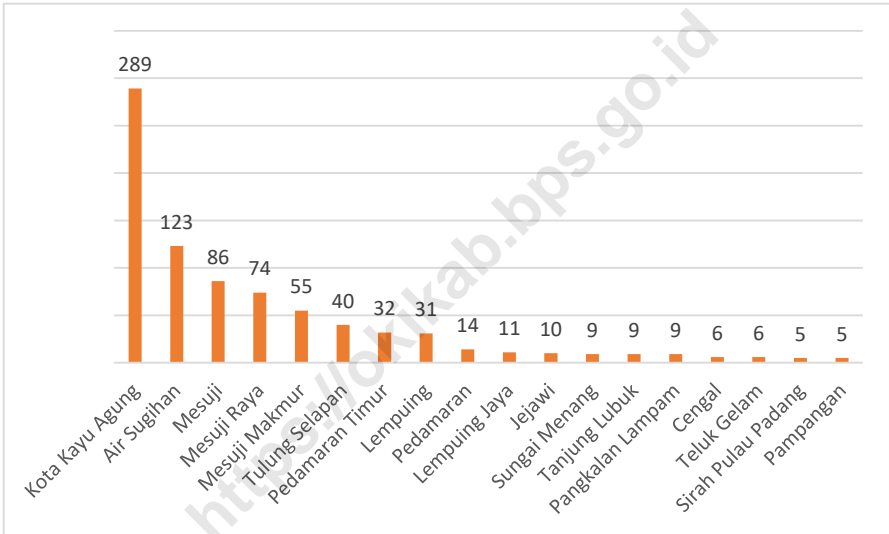
**DESCRIPTION**

*The number of trading facilities in Ogan Komering Ilir Regency in 2022 hasn't change compared to the previous year for all types of trading facilities, except for the store which increase in to 1.196 units.*

*In 2022, the number of Number of Building Approval by the One Stop Service Investment Office of Ogan Komering Ilir Regency was 814 permits, a drastic increase compared to the previous year. The highest number of building permits issued in 2022 is located in the Kayuagung Subdistrict.*

**Gambar** 11.1  
**Figures**

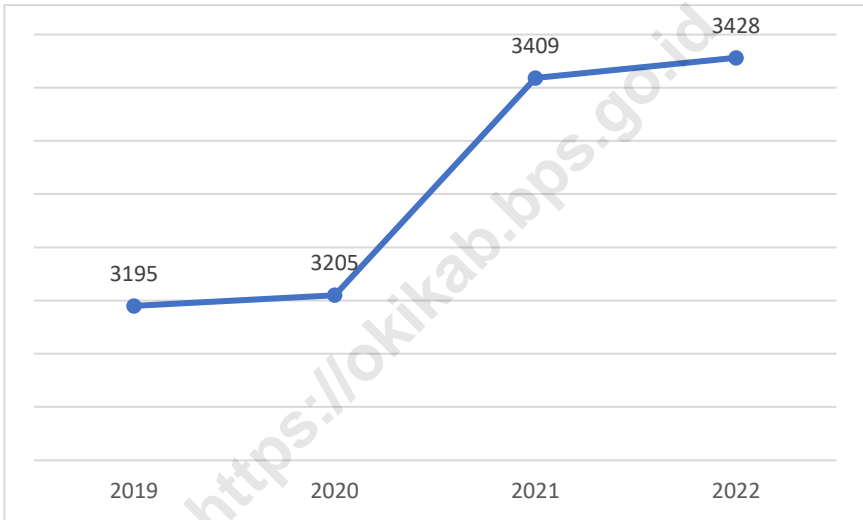
**Jumlah Persetujuan Bangunan Gedung yang Diberikan Menurut Kecamatan di Kabupaten Ogan Komering Ilir, 2019-2022**  
**Number of Building Approval by Subdistrict in Ogan Komering Ilir Regency, 2019-2022**



Sumber/Source: Dinas Penanaman Modal Pelayanan Terpadu Satu Pintu Kabupaten Ogan Komering Ilir / One Stop Integrated Services Investment Office Of Ogan Komering Ilir Regency

**Gambar** 11.2  
**Figures**

**Jumlah Sarana Perdagangan di Kabupaten Ogan Komerling Ilir, 2019-2022**  
**Number of Trading in Ogan Komerling Ilir Regency, 2019-2022**



Sumber/Source: Dinas Perdagangan Kabupaten Ogan Komerling Ilir / Trade Services of Ogan Komerling Ilir Regency



**Tabel**  
**Table 11.1****Jumlah Sarana Perdagangan Menurut Jenisnya di  
Kabupaten Ogan Komering Ilir, 2019–2022**  
**Number of Trading Facilities by Type of Facility in Ogan  
Komering Ilir Regency, 2019–2022**

<b>Jenis Sarana Perdagangan</b> <i>Type of Trading Facilities</i>	<b>2019</b>	<b>2020</b>	<b>2021<sup>r</sup></b>	<b>2022</b>
(1)	(2)	(3)	(4)	(5)
Pasar/Market	92	92	92	92
Toko/Store	1 177	1 177	1 177	1 196
Kios	291	291	308	308
Warung	1 635	1 645	1 832	1 832
<b>Jumlah/Total</b>	<b>3 195</b>	<b>3 205</b>	<b>3 409</b>	<b>3 428</b>

Sumber/Source: Dinas Perdagangan Kabupaten Ogan Komering Ilir / Trade Services of Ogan Komering Ilir Regency

**Tabel**  
**Table** 11.2**Jumlah Pedagang Menurut Kecamatan di Kabupaten  
Ogan Komering Ilir, 2022**  
**Number of Traders by Subdistrict in Ogan Komering Ilir  
Regency, 2022**

Kecamatan Subdistrict	Pedagang Besar Wholesaler	Pedagang Menengah Medium Trader	Pedagang Kecil Small Trader
(1)	(2)	(3)	(4)
Lempuing	17	95	1 070
Lempuing Jaya	2	278	670
Mesuji	7	-	977
Sungai Menang	3	-	490
Mesuji Makmur	1	-	815
Mesuji Raya	1	-	859
Tulung Selapan	7	868	1229
Cengal	2	32	710
Pedamaran	1	820	292
Pedamaran Timur	1	-	690
Tanjung Lubuk	2	63	173
Teluk Gelam	1	124	352
Kota Kayu Agung	21	290	1 636
Sirah Pulau Padang	-	42	272
Jejawi	2	28	653
Pampangan	-	427	443
Pangkalan Lampam	-	-	440
Air Sugihan	18	176	110
<b>Ogan Komering Ilir</b>	<b>86</b>	<b>3 243</b>	<b>11 881</b>

Sumber/Source: Dinas Perdagangan Kabupaten Ogan Komering Ilir / Trade Services of Ogan Komering Ilir Regency

**Tabel**  
**Table** 11.3**Jumlah Pasar Menurut Jenis dan Kecamatan di Kabupaten Ogan Komering Ilir, 2022**  
**Number of Market by Type and Subdistrict in Ogan Komering Ilir Regency, 2022**

Kecamatan Subdistrict	Pasar Harian	Pasar Mingguan
(1)	(2)	(3)
Lempuing	2	3
Lempuing Jaya	-	6
Mesuji	-	8
Sungai Menang	-	3
Mesuji Makmur	-	6
Mesuji Raya	-	9
Tulung Selapan	1	10
Cengal	-	7
Pedamaran	1	3
Pedamaran Timur	-	7
Tanjung Lubuk	-	5
Teluk Gelam	-	3
Kota Kayu Agung	1	1
Sirah Pulau Padang	-	3
Jejawi	-	7
Pampangan	-	3
Pangkalan Lampam	-	2
Air Sugihan	-	1
<b>Ogan Komering Ilir</b>	<b>5</b>	<b>87</b>

Sumber/Source: Dinas Perdagangan Kabupaten Ogan Komering Ilir / Trade Services of Ogan Komering Ilir Regency

**Tabel**  
**Table** 11.4**Jumlah Persetujuan Bangunan Gedung yang Diberikan Menurut Kecamatan di Kabupaten Ogan Komering Ilir, 2021-2022****Number of Building Approval by Subdistrict in Ogan Komering Ilir Regency, 2021-2022**

Kecamatan Subdistrict	2021 <sup>1</sup>	2022
(1)	(2)	(3)
Lempuing	60	31
Lempuing Jaya	19	11
Mesuji	40	86
Sungai Menang	13	9
Mesuji Makmur	16	55
Mesuji Raya	15	74
Tulang Selapan	19	40
Cengal	16	6
Pedamaran	7	14
Pedamaran Timur	8	32
Tanjung Lubuk	20	9
Teluk Gelam	13	6
Kota Kayu Agung	335	289
Sirah Pulau Padang	10	5
Jejawi	14	10
Pampangan	41	5
Pangkalan Lampam	51	9
Air Sugihan	41	123
<b>Ogan Komering Ilir</b>	<b>738</b>	<b>814</b>

Catatan/Note : <sup>1</sup> Izin Mendirikan Bangunan (IMB)/Building Permit

Sumber/Source: Dinas Penanaman Modal Pelayanan Terpadu Satu Pintu Kabupaten Ogan Komering Ilir / One Stop Integrated Services Investment Office Of Ogan Komering Ilir Regency

**Tabel**  
**Table 11.5****Jumlah Perusahaan yang Terdaftar Menurut Kecamatan di Kabupaten Ogan Komering Ilir, 2022**  
**Number of Registered Establishment by Subdistrict in Ogan Komering Ilir Regency, 2022**

<b>Kecamatan Subdistrict</b>	<b>PT</b>	<b>CV</b>	<b>Perusahaan Perseorangan</b>	<b>Koperasi</b>	<b>Jumlah Total</b>
(1)	(2)	(3)	(4)	(5)	(6)
Lempuing	13	22	209	3	247
Lempuing Jaya	9	2	298	4	313
Mesuji	6	15	82	5	108
Sungai Menang	7	4	407	1	419
Mesuji Makmur	2	8	148	1	159
Mesuji Raya	7	14	124	10	155
Tulung Selapan	12	4	44	3	63
Cengal	9	3	24	-	36
Pedamaran	4	3	140	-	147
Pedamaran Timur	4	6	47	2	59
Tanjung Lubuk	-	2	34	-	36
Teluk Gelam	5	8	72	2	87
Kota Kayu Agung	28	84	203	1	316
Sirah Pulau Padang	2	-	125	-	127
Jejawi	5	6	116	-	127
Pampangan	-	7	122	-	129
Pangkalan Lampam	3	4	181	-	188
Air Sugihan	9	1	18	-	28
<b>Ogan Komering Ilir</b>	<b>125</b>	<b>193</b>	<b>2 394</b>	<b>32</b>	<b>2 744</b>

Sumber/Source: Dinas Penanaman Modal Pelayanan Terpadu Satu Pintu Kabupaten Ogan Komering Ilir / One Stop Integrated Services Investment Office Of Ogan Komering Ilir Regency

**Tabel**  
**Table** 11.6

**Jumlah Nomor Induk Berusaha (NIB) yang Diterbitkan Menurut Kecamatan di Kabupaten Ogan Komering Ilir, 2022**  
**Number of Business Identification Number by Subdistrict in Ogan Komering Ilir Regency, 2022**

Kecamatan Subdistrict	Bulan / Month				
	I	II	III	IV	V
(1)	(2)	(3)	(4)	(5)	(6)
Lempuing	8	11	15	11	7
Lempuing Jaya	12	4	5	8	9
Mesuji	11	4	6	5	4
Sungai Menang	5	-	1	2	14
Mesuji Makmur	1	2	2	6	9
Mesuji Raya	2	3	6	4	3
Tulang Selapan	3	-	4	4	4
Cengal	4	1	2	6	2
Pedamaran	5	12	9	4	3
Pedamaran Timur	1	9	2	-	1
Tanjung Lubuk	1	-	3	1	-
Teluk Gelam	4	4	2	1	1
Kota Kayu Agung	18	37	8	31	16
Sirah Pulau Padang	2	4	2	2	3
Jejawi	2	1	6	-	1
Pampangan	1	2	6	1	4
Pangkalan Lampam	3	15	1	1	-
Air Sugihan	3	2	9	1	1
<b>Ogan Komering Ilir</b>	<b>86</b>	<b>111</b>	<b>89</b>	<b>88</b>	<b>82</b>

Lanjutan Tabel/*Continued Table* 11.6

Kecamatan Subdistrict	Bulan / Month				
	VI	VII	VIII	IX	X
(1)	(7)	(8)	(9)	(10)	(11)
Lempuing	29	28	22	33	27
Lempuing Jaya	8	17	16	29	29
Mesuji	10	3	5	11	6
Sungai Menang	57	81	38	34	55
Mesuji Makmur	3	12	3	11	28
Mesuji Raya	7	12	7	11	11
Tulung Selapan	1	5	2	9	2
Cengal	4	1	-	-	6
Pedamaran	9	3	3	9	13
Pedamaran Timur	2	1	4	6	4
Tanjung Lubuk	2	1	1	4	2
Teluk Gelam	6	3	7	4	3
Kota Kayu Agung	34	21	15	49	43
Sirah Pulau Padang	4	6	2	9	3
Jejawi	7	6	1	6	6
Pampangan	3	1	1	8	5
Pangkalan Lampam	1	1	1	2	2
Air Sugihan	1	3	2	2	4
<b>Ogan Komering Ilir</b>	<b>188</b>	<b>205</b>	<b>130</b>	<b>237</b>	<b>249</b>

Lanjutan Tabel/Continued Table 11.6

Kecamatan Subdistrict	Bulan / Month		Jumlah Total
	XI	XII	
(1)	(12)	(13)	(14)
Lempuing	60	51	302
Lempuing Jaya	87	106	330
Mesuji	25	28	118
Sungai Menang	69	139	495
Mesuji Makmur	72	19	168
Mesuji Raya	72	23	161
Tulung Selapan	32	1	67
Cengal	12	4	42
Pedamaran	73	11	154
Pedamaran Timur	26	4	60
Tanjung Lubuk	19	4	38
Teluk Gelam	47	6	88
Kota Kayu Agung	106	14	392
Sirah Pulau Padang	93	3	133
Jejawi	95	1	132
Pampangan	99	1	132
Pangkalan Lampam	160	4	191
Air Sugihan	1	2	31
<b>Ogan Komering Ilir</b>	<b>1 148</b>	<b>421</b>	<b>3 034</b>

Sumber/Source: Dinas Penanaman Modal Pelayanan Terpadu Satu Pintu Kabupaten Ogan Komering Ilir / One Stop Integrated Services Investment Office Of Ogan Komering Ilir Regency



**Tabel**  
**Table** 11.7

**Jumlah Surat Izin Usaha Perdagangan dan Nomor Induk Berusaha yang Diterbitkan menurut Nama Izin di Kabupaten Ogan Komering Ilir, 2022**  
**Number of Business Trade Licence and Business Identification Number Ogan Komering Ilir Regency, 2022**

Kecamatan Subdistrict	Jumlah Total
(1)	(2)
Persetujuan Bangunan Gedung (PBG)	814
Izin Usaha Sektor Perdagangan	1 455
Izin Usaha Sektor Pariwisata	162
Surat Izin Praktik Perawat (SIPP)	523
Surat Izin Praktik Perawat Gigi (SIPPG)	36
Izin Perubahan Penggunaan Tanah (IPPT)	-
Surat Izin Kerja Perawat (SIKP)	-
Izin Usaha Sektor Konstruksi	406
Surat Izin Praktik Bidan (SIPB)	788
Surat Izin Praktik Tenaga Teknik Kefarmasian (SIKTTK)	73
Surat Izin Praktik Dokter (SIPD)	167
Surat Izin Praktik Apoteker (SIPA)	56
Surat Izin Apotek (SIA)	29
Izin Penyelenggaraan Reklame (IPR)	85
Surat Izin Toko Obat (SITO)	2
Izin Operasional Sekolah Swasta	48
<b>Ogan Komering Ilir</b>	<b>4 644</b>

Sumber/Source: Dinas Penanaman Modal Pelayanan Terpadu Satu Pintu Kabupaten Ogan Komering Ilir / One Stop Integrated Services Investment Office Of Ogan Komering Ilir Regency

**Tabel**  
**Table 11.8****Jumlah Perusahaan Menurut Bentuk Badan Hukum di  
Kabupaten Ogan Komering Ilir, 2018-2022**  
**Number of Establishments by Type of Business Entity in  
Ogan Komering Ilir Regency, 2018-2022**

<b>Tipe Badan Hukum</b> <i>Type of Business Entity</i>	<b>2018</b>	<b>2019</b>	<b>2020</b>	<b>2021</b>	<b>2022</b>
(1)	(2)	(3)	(4)	(5)	(6)
Perseroan Terbatas	103	23	18	9	54
CV/Firma	181	89	49	36	94
Koperasi	35	11	4	2	25
Perorangan	324	201	114	162	2 394
Lainnya	-	-	-	13	55
<b>Ogan Komering Ilir</b>	<b>643</b>	<b>324</b>	<b>185</b>	<b>222</b>	<b>2 622</b>

Sumber/Source: Dinas Penanaman Modal Pelayanan Terpadu Satu Pintu Kabupaten Ogan Komering Ilir / *One Stop Integrated Services Investment Office Of Ogan Komering Ilir Regency*

# 12

## SISTEM NERACA REGIONAL *System of Regional Accounts*

### PDRB Atas Dasar Harga Berlaku Kabupaten Ogan Komering Ilir 2022



Sumber: BPS, berbagai sensus, survei dan sumber lain

<https://lokikab.bps.go.id>

**PENJELASAN TEKNIS**

1. Penghitungan statistik neraca nasional mengikuti buku petunjuk yang diterbitkan oleh Perserikatan Bangsa Bangsa (PBB) dikenal sebagai Sistem Neraca Nasional (SNN). SNN adalah rekomendasi internasional tentang bagaimana menyusun ukuran aktivitas ekonomi yang sesuai dengan standar neraca baku yang didasarkan pada prinsip-prinsip ekonomi. Rekomendasi yang dimaksud dinyatakan dalam sekumpulan konsep, definisi, klasifikasi, dan aturan neraca yang disepakati secara internasional dalam mengukur indikator tertentu seperti Produk Domestik Bruto (PDB). Salah satu bentuk adaptasi pencatatan statistik nasional adalah melakukan perubahan tahun dasar PDB Indonesia dari tahun 2000 ke 2010. Perubahan tahun dasar PDB dilakukan seiring dengan mengadopsi rekomendasi PBB yang tertuang dalam Sistem Neraca Nasional 2008 (SNA 2008).
2. Produk Domestik Bruto pada tingkat nasional serta Produk Domestik Regional Bruto (PDRB) pada tingkat regional (provinsi) menggambarkan kemampuan suatu wilayah untuk menciptakan nilai tambah pada suatu waktu tertentu. Untuk menyusun PDB maupun PDRB digunakan 2

**TECHNICAL NOTES**

1. *The method used to estimate national accounts statistics is based on the standard guidelines formed by United Nation known as System of National Accounts (SNA). SNA is the internationally agreed standard set of recommendations on how to compile measures of economic activity in accordance with strict accounting conventions based on economic principles. The recommendations are expressed in term of a set of concepts, definitions, classifications and accounting rules that comprise the internationally agreed standard for measuring indicators such as Gross Domestic Product (GDP). One of the improvement in the national statistical system is to rebase GDP form base year 2000 to 2010 in order to capture current economic condition. It is in line with the United Nations (UN) recommendation on 2008 SNA.*
2. *The basic measure of the value added arising from economic activity is known as Gross Domestic Product at the national level and Gross Regional Domestic Product (GRDP) at the regional level (provinces/regencies/municipalities). To compile these statistics, two approaches*

pendekatan, yaitu lapangan usaha dan pengeluaran. Keduanya menyajikan komposisi data nilai tambah dirinci menurut sumber kegiatan ekonomi (lapangan usaha) dan menurut komponen penggunaannya. PDB maupun PDRB dari sisi lapangan usaha merupakan penjumlahan seluruh komponen nilai tambah bruto yang mampu diciptakan oleh sektor-sektor ekonomi atas berbagai aktivitas produksinya. Sedangkan dari sisi pengeluaran menjelaskan tentang penggunaan dari nilai tambah tersebut.

*have been used, i.e. "production approach" and "expenditure approach". The first approach is to measure value added produced by various kinds of economic activities, while the second approach is to measure final uses of the country's output. In other words, GDP/GRDP is the sum of total value added produced by all economic industries (activities) and the way of using it.*

3. PDB menurut lapangan usaha mengalami perubahan klasifikasi dari 9 lapangan usaha menjadi 17 lapangan usaha. PDB menurut lapangan usaha dirinci menurut total nilai tambah dari seluruh sektor ekonomi yang mencakup lapangan usaha Pertanian, Kehutanan, dan Perikanan; Pertambangan dan Penggalian; Industri Pengolahan; Pengadaan Listrik dan Gas; Pengadaan Air, Pengelolaan Sampah, Limbah dan Daur Ulang; Konstruksi; Perdagangan Besar dan Eceran, Reparasi Mobil dan Sepeda Motor; Transportasi dan Pergudangan; Penyediaan Akomodasi dan Makan Minum; Informasi dan Komunikasi; Jasa Keuangan dan Asuransi; Real Estat; Jasa Perusahaan; Administrasi

3. *GDP by industry classification changes from 9 sectors to 17 industries. GDP by industry is classified by types of economic activities such as Agriculture, Forestry and Fishing; Mining and Quarrying; Manufacturing; Electricity and Gas; Water supply, Sewerage, Waste Management and Remediation Activities; Construction; Wholesale and Retail Trade; Repair of Motor Vehicles and Motorcycles; Transportation and Storage; Accommodation and Food Service Activities; Information and Communication; Financial and Insurance Activities; Real Estate Activities; Business Activities; Public Administration; Defence and Compulsory Social Security; Education; Human Health and Social Work Activities;*

Pemerintahan, Pertahanan dan Jaminan Sosial Wajib; Jasa Pendidikan; Jasa Kesehatan dan Kegiatan Sosial; dan Jasa lainnya.

*and Other Services Activities.*

4. PDB menurut pengeluaran mengalami perubahan klasifikasi dimana pengeluaran konsumsi Lembaga Non Profit yang Melayani Rumah Tangga (LNPR) yang sebelumnya termasuk bagian dari pengeluaran konsumsi rumah tangga menjadi komponen terpisah. Sehingga klasifikasi PDB menurut pengeluaran dirinci menjadi 7 komponen yaitu komponen pengeluaran konsumsi rumah tangga, pengeluaran konsumsi LNPR, pengeluaran konsumsi pemerintah, pembentukan modal tetap bruto, perubahan inventori, ekspor barang dan jasa, dan impor barang dan jasa.

4. *GDP by expenditure classification changes where consumption expenditure Non-profit Institutions Serving Households (NPISH) previously included as part of household consumption expenditure is taken out into separate component. So that, GDP by type of expenditures is classified into: household consumption expenditure, NPISH consumption expenditure, government consumption expenditure, gross fixed capital formation, changes in inventories, exports of goods and services, and imports of goods and services.*

5. Pengeluaran konsumsi rumah tangga mencakup berbagai pengeluaran konsumsi akhir rumah tangga atas barang dan jasa untuk memenuhi kebutuhan individu ataupun kelompok secara langsung. Pengeluaran rumah tangga di sini mencakup makanan dan minuman selain restoran; pakaian, alas kaki dan jasa perawatannya; perumahan dan perlengkapan rumah tangga; kesehatan dan pendidikan; transportasi dan komunikasi; restoran dan hotel serta lainnya.

5. *Household consumption expenditures consist of expenditures incurred by households, which are used for both individual or collective needs. Household consumptions are classified into food and beverages other than restaurants; clothing, footwear, and related maintenance services; housing and household equipment; health and education; transport and communication; restaurants and hotels; and others.*

6. Pengeluaran Pemerintah terdiri dari Pengeluaran Konsumsi Individu dan Pengeluaran Konsumsi Kolektif. Barang dan jasa individu merupakan barang dan jasa privat, dimana ciri-ciri barang privat adalah a) Scarcity, yaitu ada kelangkaan/keterbatasan dalam jumlah; b) Excludable consumption, yaitu konsumsi suatu barang dapat dibatasi hanya pada mereka yang memenuhi persyaratan tertentu (biasanya harga); c) Rivalrous competition, yaitu konsumsi oleh satu konsumen akan mengurangi atau menghilangkan kesempatan pihak lain untuk melakukan hal serupa. Contoh barang dan jasa yang dihasilkan pemerintah dan tergolong sebagai barang dan jasa individu adalah jasa pelayanan kesehatan pemerintah di rumah sakit/puskesmas dan jasa pendidikan di sekolah/universitas negeri. Sedangkan barang dan jasa kolektif ekuivalen dengan barang publik yang memiliki ciri a) Non rivalry, yaitu penggunaan satu konsumen terhadap suatu barang tidak mengurangi kesempatan konsumen lain untuk juga mengkonsumsi barang tersebut; b) Non excludable, yaitu apabila suatu barang publik tersedia, maka tidak ada yang dapat menghalangi siapapun untuk memperoleh manfaat dari barang tersebut atau dengan
6. *Government consumption expenditure consists of Individual Consumption Expenditure and Collective Consumption Expenditure. Individual goods and services are private goods and services, which the characteristics of private goods is a) Scarcity, that there is a scarcity/limited in number; b) Excludable consumption, the consumption of goods can be limited only to those who meet certain requirements (usually the price); c) Rivalrous competition, ie consumption by the consumer will reduce or eliminate the chance of another party to do so. Examples of goods and services produced by government and classified as goods and services of individuals is the government health services in hospitals/health centers and education services in schools/universities. Collective goods and services equivalent to public goods characterized by a) Non-rivalry, namely the use of a consumer for an item does not reduce the chance of another consumer to also consume goods; b) Non-excludable, i.e. when a public good available, then nothing can hinder anyone to benefit from the goods or in other words everyone has access to the goods. Examples of goods and services produced by government and classified as collective goods and services is carried military defense services and the police's security.*



kata lain setiap orang memiliki akses ke barang tersebut. Contoh barang dan jasa yang dihasilkan pemerintah dan tergolong sebagai barang dan jasa kolektif adalah jasa pertahanan yang dilakukan TNI dan keamanan yang dilakukan kepolisian.

- |   |  |
|---|--|
| <p>7. Pembentukan Modal Tetap Bruto (PMTB) mencakup pengadaan, pembuatan, dan pembelian barang modal. Barang modal dimaksud adalah barang-barang yang digunakan untuk proses produksi, tahan lama atau yang mempunyai umur pemakaian lebih dari satu tahun seperti bangunan, mesin-mesin dan alat angkut. Termasuk pula di sini perbaikan besar (berat) yang sifatnya memperpanjang umur atau mengubah bentuk atau kapasitas barang modal tersebut. Pengeluaran barang modal untuk keperluan militer juga dicakup sebagai PMTB. Klasifikasi komponen PMTB dibagi menjadi 6 sub komponen yaitu Konstruksi; Mesin dan Peralatan; Kendaraan; Peralatan Lainnya; Cultivated Biological Resources (CBR) dan Produk Kekayaan Intelektual.</p> | <p>7. <i>Gross Fixed Capital Formation (GFCF) includes procurement, manufacture, and the purchase of capital goods. Capital goods are goods which are used for the production process, durable or have a service life of more than one year such as buildings, machinery, and transportation equipment. Including here: huge improvement that are to extend the life or changing the shape or the capacity of the capital goods. Capital expenditures for military purposes are also covered as GFCF. GFCF component are classified into six sub-components: Construction; Machinery and Equipment; vehicle; Other equipment; Cultivated Biological Resources (CBR) and Intellectual Property Product.</i></p> |
| <p>8. Ekspor barang dan jasa merupakan transaksi perdagangan barang dan jasa dari penduduk (residen) ke bukan penduduk (nonresiden). Impor barang dan jasa adalah transaksi perdagangan dari</p>  | <p>8. <i>Exports of goods and services consist of transactions of goods and services from residents to non-residents. Imports of goods and services consist of transaction of goods and services from non-</i></p>   |

bukan penduduk ke penduduk. Ekspor atau impor barang terjadi pada saat terjadi perubahan hak kepemilikan barang antara penduduk dengan bukan penduduk (dengan atau tanpa perpindahan fisik barang tersebut). Pada PDB dengan tahun dasar 2010, ekspor dan impor barang dirinci menjadi nonmigas dan migas.

*residents to residents. Exports and imports of goods occur when there are changes in ownership of goods between residents and non-residents (with or without physical movements of goods across frontiers). On the GDP at 2010 basic year, exports and imports of goods specified into non oil and gas and oil and gas.*

9. Produk Domestik Bruto maupun agregat turunannya disajikan dalam 2 (dua) versi penilaian, yaitu atas dasar "harga berlaku" dan atas dasar "harga konstan". Disebut sebagai harga berlaku karena seluruh agregat dinilai dengan menggunakan harga pada tahun berjalan, sedangkan harga konstan penilaiannya didasarkan kepada harga satu tahun dasar tertentu, dalam publikasi ini digunakan harga tahun 2010.

9. *GDP and its aggregations are presented in two forms: at current market prices and at constant base year market prices. In presenting current market prices, all aggregates are valued at current market prices, while base year constant market prices are shown by valuing all aggregates at fixed base year prices. Year of 2010 is used as the base year in this publication.*

10. Laju pertumbuhan Produk Domestik Bruto diperoleh dari perhitungan PDB atas dasar harga konstan. Diperoleh dengan cara mengurangi nilai PDB pada tahun ke-n terhadap nilai pada tahun ke n-1 (tahun sebelumnya), dibagi dengan nilai pada tahun ke n-1, dikalikan dengan 100 persen. Laju pertumbuhan menunjukkan perkembangan agregat pendapatan dari satu waktu tertentu terhadap waktu sebelumnya.

10. *Growth rate of Gross Domestic Product is derived from GDP at constant market prices. It is obtained by subtracting the value of GDP year n with the value of GDP year n-1, divided by the value of GDP year n-1 then multiplied by 100 percent. The growth rate of GDP explains the income growth during the given period.*

**ULASAN**

Nilai PDRB Kabupaten Ogan Komering Ilir atas dasar harga berlaku 2010 pada tahun 2022 mencapai 34,459 triliun rupiah. Secara nominal, nilai PDRB ini mengalami kenaikan sebesar 3,175 triliun rupiah dibandingkan dengan tahun 2021 yang mencapai 31,284 triliun rupiah. Naiknya nilai PDRB ini dipengaruhi oleh meningkatnya produksi dan adanya inflasi.

Selama lima tahun terakhir (2018-2022) struktur perekonomian Kabupaten Ogan Komering Ilir didominasi oleh lima kategori lapangan usaha, diantaranya Pertanian, Kehutanan, Perikanan; Konstruksi; Perdagangan Besar dan Eceran; Reparasi Mobil dan Sepeda Motor, Industri Pengolahan dan Administrasi Pemerintah, Pertahanan dan Jaminan Sosial Wajib.

Pertumbuhan ekonomi Kabupaten Ogan Komering Ilir lima tahun terakhir cukup fluktuatif. Pada tahun 2022, terjadi peningkatan pertumbuhan menjadi 5,18 persen. Atau terjadi peningkatan pertumbuhan bila dibandingkan tahun sebelumnya yang tumbuh sebesar 3,37 persen. Pertumbuhan ekonomi tertinggi dicapai oleh sektor konstruksi, yaitu sebesar 9,98 persen.

Berdasarkan dari distribusi PDRB atas dasar harga berlaku menurut pengeluaran, produk yang dikonsumsi

**DESCRIPTION**

*GRDP figure at current prices of Ogan Komering Ilir Regency in 2022 reached 34,459 trillion rupiah. In nominal terms, this GRDP figures is increased by 3,175 trillion rupiah compared to 2021 which reached 31,284 trillion rupiah. This increase in GRDP value is influenced by increased production and inflation.*

*Over the last five years (2018-2022) economic structure in Ogan Komering Ilir Regency dominated by five category of businessfield, such as: Agriculture, Forestry and Fishery; Contrsuction; Wholesale and Retail Trade; Repair of Vehicles and Motorcycles; Manufacturing, and Public Administration and Defence, Compulsory Social Security.*

*The economic growth of Ogan Komering Ilir Regency in the last five years has been quite volatile. In 2022, there will be an increase in growth to 5,18 percent compared to the previous year which grew by 3,37 percent. The highest economic growth was achieved by construction sector with 9,98 percent.*

*Based on the distribution of GRDP at current prices according to expenditure, the product consumed in the domestic*

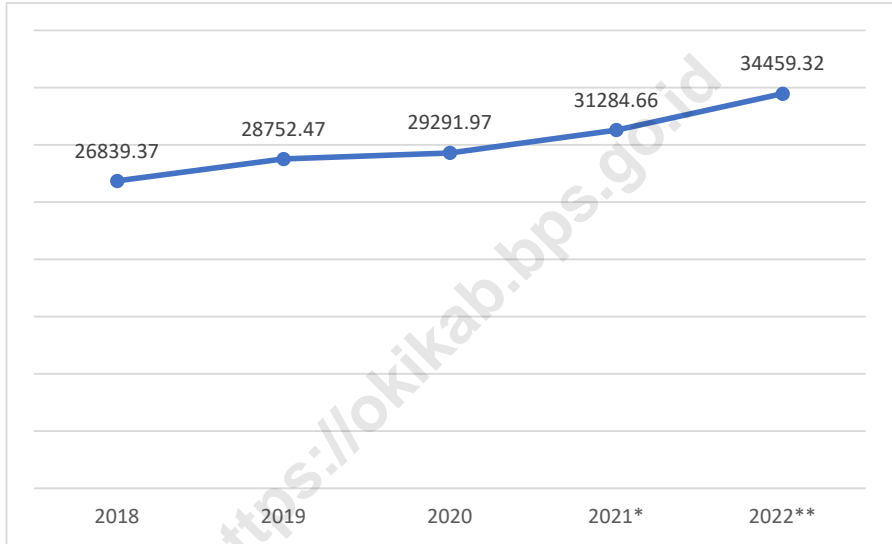
di wilayah domestik sebagian besar masih digunakan untuk memenuhi kebutuhan akhir rumah tangga, yaitu lebih dari 60 persen.

*area is still largely used to meet the final household needs, which is more than 60 percent.*

<https://lokikab.bps.go.id>

**Gambar** 12.1  
**Figures**

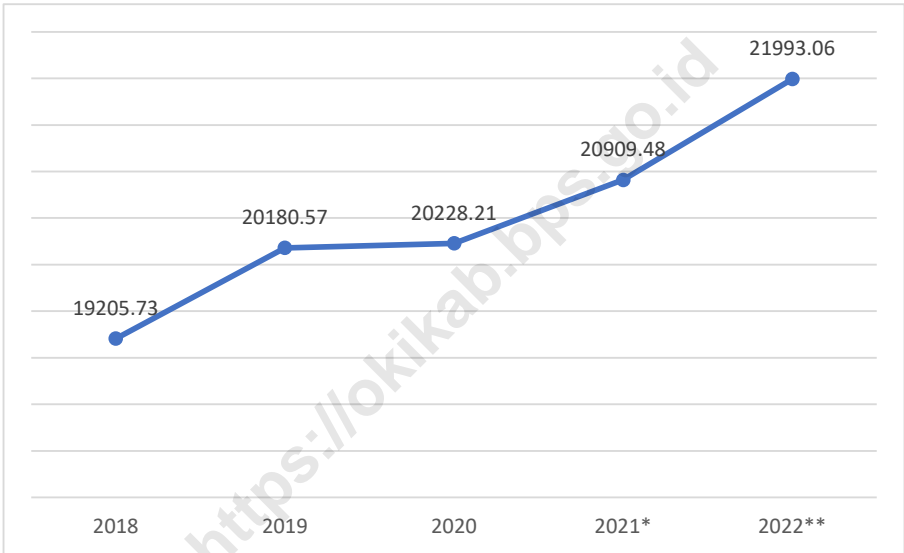
**Produk Domestik Regional Bruto Atas Dasar Harga Berlaku di Kabupaten Ogan Komering Ilir (miliar rupiah), 2018-2022**  
**Gross Regional Domestic Product at Current Market Prices in Ogan Komering Ilir Regency (billion rupiahs), 2018-2022**



Sumber/Source : Badan Pusat Statistik Kabupaten Ogan Komering Ilir / BPS - Statistics of Ogan Komering Ilir Regency

**Gambar** 12.2  
**Figures**

**Produk Domestik Regional Bruto Atas Dasar Harga Konstan 2010 di Kabupaten Ogan Komering Ilir (miliar rupiah), 2018–2022**  
**Gross Regional Domestic Product at 2010 Constant Market Prices in Ogan Komering Ilir Regency (billion rupiahs), 2018–2022**



Sumber/Source : Badan Pusat Statistik Kabupaten Ogan Komering Ilir / BPS - Statistics of Ogan Komering Ilir Regency

**Tabel**  
**Table** 12.1

**Produk Domestik Regional Bruto Atas Dasar Harga Berlaku Menurut Lapangan Usaha di Kabupaten Ogan Komering Ilir (miliar rupiah), 2018–2022**  
**Gross Regional Domestic Product at Current Market Prices by Industry in Ogan Komering Ilir Regency (billion rupiahs), 2018–2022**

Lapangan Usaha/Industry	2018	2019	2020 <sup>r</sup>	2021*	2022**
(1)	(2)	(3)	(4)	(5)	(6)
A Pertanian, Kehutanan, dan Perikanan/ <i>Agriculture, Forestry, and Fishing</i>	14 674,28	15 472,86	15 958,04	17 199,16	18 674,10
B Pertambangan dan Penggalian/ <i>Mining and Quarrying</i>	323,46	368,18	358,45	366,97	378,30
C Industri Pengolahan/ <i>Manufacturing</i>	2 198,83	2 443,79	2 494,81	2 683,16	3 059,11
D Pengadaan Listrik dan Gas/ <i>Electricity and Gas</i>	15,91	17,11	19,80	21,51	22,63
E Pengadaan Air; Pengelolaan Sampah, Limbah, dan Daur Ulang/ <i>Water Supply; Sewerage, Waste Management, and Remediation Activities</i>	6,43	7,11	7,97	8,17	8,74
F Konstruksi/ <i>Construction</i>	3 557,22	3 835,13	3 813,19	4 011,02	4 634,52
G Perdagangan Besar dan Eceran; Reparasi Mobil dan Sepeda Motor/ <i>Wholesale and Retail Trade; Repair of Motor Vehicles and Motorcycles</i>	2 799,79	3 109,46	3 066,18	3 311,52	3 705,76
H Transportasi dan Pergudangan/ <i>Transportation and Storage</i>	237,19	270,83	253,87	257,53	281,53
I Penyediaan Akomodasi dan Makan Minum/ <i>Accommodation and Food Service Activities</i>	292,31	340,35	335,26	355,27	394,14
J Informasi dan Komunikasi/ <i>Information and Communication</i>	127,18	148,22	170,99	182,86	199,01

Lanjutan Tabel/*Continued Table* 12.1

Lapangan Usaha/ <i>Industry</i>		2018	2019	2020 <sup>r</sup>	2021*	2022**
(1)		(2)	(3)	(4)	(5)	(6)
K	Jasa Keuangan dan Asuransi/ <i>Financial and Insurance Activities</i>	274,16	280,67	283,85	291,82	311,82
L	Real Estat/ <i>Real Estate Activities</i>	529,39	599,67	611,92	625,14	697,65
M,N	Jasa Perusahaan/ <i>Business Activities</i>	20,04	23,12	23,23	23,58	24,92
O	Administrasi Pemerintahan, Pertahanan, dan Jaminan Sosial Wajib/ <i>Public Administration and Defence; Compulsory Social Security</i>	1 240,63	1 250,96	1 290,09	1 316,33	1 376,06
P	Jasa Pendidikan/ <i>Education</i>	371,79	393,23	395,84	415,13	458,62
Q	Jasa Kesehatan dan Kegiatan Sosial/ <i>Human Health and Social Work Activities</i>	39,03	42,44	48,25	50,50	56,72
R,S,T,U	Jasa Lainnya/ <i>Other Services Activities</i>	131,74	149,35	160,24	164,98	175,68
<b>Produk Domestik Regional Bruto/<i>Gross Regional Domestic Product</i></b>		<b>26 839,37</b>	<b>28 752,47</b>	<b>29 291,97</b>	<b>31 284,66</b>	<b>34 459,32</b>

Catatan/*Note*: x Angka sementara/ *Preliminary figures*xx Angka sangat sementara/ *Very preliminary figures*Sumber/*Source*: BPS, berbagai sensus, survei dan sumber lain/*BPS-Statistics Indonesia, various census, survey, and other sources*



**Tabel**  
**Table** 12.2

**Produk Domestik Regional Bruto Atas Dasar Harga Konstan 2010 Menurut Lapangan Usaha di Kabupaten Ogan Komering Ilir (miliar rupiah), 2018–2022**  
**Gross Regional Domestic Product at 2010 Constant Market Prices by Industry in Ogan Komering Ilir Regency (billion rupiahs), 2018–2022**

Lapangan Usaha/Industry		2018	2019	2020 <sup>a</sup>	2021*	2022**
(1)		(2)	(3)	(4)	(5)	(6)
A	Pertanian, Kehutanan, dan Perikanan/ <i>Agriculture, Forestry, and Fishing</i>	11 738,43	12 151,09	12 264,32	12 717,27	13 212,08
B	Pertambangan dan Penggalian/ <i>Mining and Quarrying</i>	214,14	239,94	231,33	236,52	241,59
C	Industri Pengolahan/ <i>Manufacturing</i>	1 144,85	1 263,21	1 255,16	1 291,36	1 398,37
D	Pengadaan Listrik dan Gas/ <i>Electricity and Gas</i>	5,81	6,24	7,00	7,44	7,68
E	Pengadaan Air; Pengelolaan Sampah, Limbah, dan Daur Ulang/ <i>Water Supply; Sewerage, Waste Management, and Remediation Activities</i>	3,02	3,29	3,61	3,62	3,81
F	Konstruksi/ <i>Construction</i>	2 002,12	2 149,64	2 134,57	2 146,92	2 361,18
G	Perdagangan Besar dan Eceran; Reparasi Mobil dan Sepeda Motor/ <i>Wholesale and Retail Trade; Repair of Motor Vehicles and Motorcycles</i>	1 878,72	2 041,67	1 981,13	2 104,76	2 254,72
H	Transportasi dan Pergudangan/ <i>Transportation and Storage</i>	109,37	119,07	110,90	112,14	117,47
I	Penyediaan Akomodasi dan Makan Minum/ <i>Accommodation and Food Service Activities</i>	141,16	151,19	144,33	151,19	162,11
J	Informasi dan Komunikasi/ <i>Information and Communication</i>	100,45	112,44	128,80	136,74	148,34

Lanjutan Tabel/*Continued Table* 12.2

<b>Lapangan Usaha/Industry</b>		<b>2018</b>	<b>2019</b>	<b>2020<sup>r</sup></b>	<b>2021<sup>*</sup></b>	<b>2022<sup>**</sup></b>
(1)		(2)	(3)	(4)	(5)	(6)
K	Jasa Keuangan dan Asuransi/ <i>Financial and Insurance Activities</i>	204,49	205,22	206,33	209,01	209,68
L	Real Estat/ <i>Real Estate Activities</i>	304,49	331,74	335,20	342,39	369,07
M,N	Jasa Perusahaan/ <i>Business Activities</i>	12,95	14,19	13,95	14,12	14,53
O	Administrasi Pemerintahan, Pertahanan, dan Jaminan Sosial Wajib/ <i>Public Administration and Defence; Compulsory Social Security</i>	905,51	922,41	932,28	942,45	967,42
P	Jasa Pendidikan/ <i>Education</i>	307,51	323,95	325,40	335,98	359,25
Q	Jasa Kesehatan dan Kegiatan Sosial/ <i>Human Health and Social Work Activities</i>	29,58	31,51	34,38	35,49	38,48
R,S,T,U	Jasa Lainnya/ <i>Other Services Activities</i>	103,13	113,76	119,52	122,08	127,28
<b>Produk Domestik Regional Bruto/Gross Regional Domestic Product</b>		19 205,73	20 180,57	20 228,21	20 909,48	21 993,06

Catatan/Note: x Angka sementara/ *Preliminary figures*

xx Angka sangat sementara/ *Very preliminary figures*

Sumber/Source: BPS, berbagai sensus, survei dan sumber lain/BPS-Statistics Indonesia, various census, survey, and other sources

**Tabel**  
**Table** 12.3

**Distribusi Persentase Produk Domestik Regional Bruto Atas Dasar Harga Berlaku Menurut Lapangan Usaha di Kabupaten Ogan Komering Ilir (Persen), 2018–2022**  
**Percentage Distribution of Gross Regional Domestic Product at Current Market Prices by Industry in Ogan Komering Ilir Regency (Percent), 2018–2022**

Lapangan Usaha/ <i>Industry</i>	2018	2019	2020 <sup>r</sup>	2021 <sup>*</sup>	2022 <sup>**</sup>
(1)	(2)	(3)	(4)	(5)	(6)
A Pertanian, Kehutanan, dan Perikanan/ <i>Agriculture, Forestry, and Fishing</i>	54,67	53,81	54,48	54,98	54,19
B Pertambangan dan Penggalian/ <i>Mining and Quarrying</i>	1,21	1,28	1,22	1,17	1,10
C Industri Pengolahan/ <i>Manufacturing</i>	8,19	8,50	8,52	8,58	8,88
D Pengadaan Listrik dan Gas/ <i>Electricity and Gas</i>	0,06	0,06	0,07	0,07	0,07
E Pengadaan Air; Pengelolaan Sampah, Limbah, dan Daur Ulang/ <i>Water Supply; Sewerage, Waste Management, and Remediation Activities</i>	0,02	0,02	0,03	0,03	0,03
F Konstruksi/ <i>Construction</i>	13,25	13,34	13,02	12,82	13,45
G Perdagangan Besar dan Eceran; Reparasi Mobil dan Sepeda Motor/ <i>Wholesale and Retail Trade; Repair of Motor Vehicles and Motorcycles</i>	10,43	10,81	10,47	10,59	10,75
H Transportasi dan Pergudangan/ <i>Transportation and Storage</i>	0,88	0,94	0,87	0,82	0,82
I Penyediaan Akomodasi dan Makan Minum/ <i>Accommodation and Food Service Activities</i>	1,09	1,18	1,14	1,14	1,14
J Informasi dan Komunikasi/ <i>Information and Communication</i>	0,47	0,52	0,58	0,58	0,58
K Jasa Keuangan dan Asuransi/ <i>Financial and Insurance Activities</i>	1,02	0,98	0,97	0,93	0,90

Lanjutan Tabel/*Continued Table* 12.3

<b>Lapangan Usaha/Industry</b>		<b>2018</b>	<b>2019</b>	<b>2020<sup>r</sup></b>	<b>2021<sup>*</sup></b>	<b>2022<sup>**</sup></b>
(1)		(2)	(3)	(4)	(5)	(6)
L	Real Estat/ <i>Real Estate Activities</i>	1,97	2,09	2,09	2,00	2,02
M,N	Jasa Perusahaan/ <i>Business Activities</i>	0,07	0,08	0,08	0,08	0,07
O	Administrasi Pemerintahan, Pertahanan, dan Jaminan Sosial Wajib/ <i>Public Administration and Defence; Compulsory Social Security</i>	4,62	4,35	4,40	4,21	3,99
P	Jasa Pendidikan/ <i>Education</i>	1,39	1,37	1,35	1,33	1,33
Q	Jasa Kesehatan dan Kegiatan Sosial/ <i>Human Health and Social Work Activities</i>	0,15	0,15	0,16	0,16	0,16
R,S,T,U	Jasa Lainnya/ <i>Other Services Activities</i>	0,49	0,52	0,55	0,53	0,51
<b>Produk Domestik Regional Bruto/<i>Gross Regional Domestic Product</i></b>		100,00	100,00	100,00	100,00	100,00

Catatan/*Note*: x Angka sementara/ *Preliminary figures*

xx Angka sangat sementara/ *Very preliminary figures*

Sumber/*Source*: BPS, berbagai sensus, survei dan sumber lain/*BPS-Statistics Indonesia, various census, survey, and other sources*

**Tabel**  
**Table** 12.4

**Laju Pertumbuhan Produk Domestik Regional Bruto Atas Dasar Harga Konstan 2010 Menurut Lapangan Usaha di Kabupaten Ogan Komering Ilir (persen), 2018–2022**  
**Growth Rate of Gross Regional Domestic Product at 2010 Constant Market Prices by Industry in Ogan Komering Ilir Regency (percent), 2018–2022**

Lapangan Usaha/Industry	2018	2019	2020 <sup>r</sup>	2021*	2022**
(1)	(2)	(3)	(4)	(5)	(6)
A Pertanian, Kehutanan, dan Perikanan/ <i>Agriculture, Forestry, and Fishing</i>	2,79	3,52	0,93	3,69	3,89
B Pertambangan dan Penggalian/ <i>Mining and Quarrying</i>	15,36	12,04	-3,59	2,24	2,14
C Industri Pengolahan/ <i>Manufacturing</i>	16,00	10,34	-0,64	2,88	8,29
D Pengadaan Listrik dan Gas/ <i>Electricity and Gas</i>	5,18	7,38	12,17	6,22	3,23
E Pengadaan Air; Pengelolaan Sampah, Limbah, dan Daur Ulang/ <i>Water Supply; Sewerage, Waste Management, and Remediation Activities</i>	7,98	8,92	9,61	0,30	5,30
F Konstruksi/ <i>Construction</i>	6,02	7,37	-0,70	0,58	9,98
G Perdagangan Besar dan Eceran; Reparasi Mobil dan Sepeda Motor/ <i>Wholesale and Retail Trade; Repair of Motor Vehicles and Motorcycles</i>	10,55	8,67	-2,97	6,24	7,12
H Transportasi dan Pergudangan/ <i>Transportation and Storage</i>	9,71	8,87	-6,87	1,13	4,75
I Penyediaan Akomodasi dan Makan Minum/ <i>Accommodation and Food Service Activities</i>	11,57	7,11	-4,54	4,76	7,22
J Informasi dan Komunikasi/ <i>Information and Communication</i>	9,50	11,94	14,55	6,16	8,48
K Jasa Keuangan dan Asuransi/ <i>Financial and Insurance Activities</i>	0,86	0,36	0,54	1,30	0,32
L Real Estat/ <i>Real Estate Activities</i>	8,02	8,95	1,04	2,14	7,79
M,N Jasa Perusahaan/ <i>Business Activities</i>	8,13	9,53	-1,67	1,23	2,91

Lanjutan Tabel/*Continued Table* 12.4

Lapangan Usaha/ <i>Industry</i>		2018	2019	2020 <sup>r</sup>	2021*	2022**
(1)		(2)	(3)	(4)	(5)	(6)
O	Administrasi Pemerintahan, Pertahanan, dan Jaminan Sosial Wajib/ <i>Public Administration and Defence; Compulsory Social Security</i>	3,01	1,87	1,07	1,09	2,65
P	Jasa Pendidikan/ <i>Education</i>	4,04	5,35	0,45	3,25	6,92
Q	Jasa Kesehatan dan Kegiatan Sosial/ <i>Human Health and Social Work Activities</i>	2,51	6,52	9,12	3,24	8,43
R,S,T,U	Jasa Lainnya/ <i>Other Services Activities</i>	8,02	10,31	5,06	2,15	4,26
<b>Produk Domestik Regional Bruto/<i>Gross Regional Domestic Product</i></b>		4,94	5,08	0,24	3,37	5,18

Catatan/*Note*: x Angka sementara/ *Preliminary figures*

xx Angka sangat sementara/ *Very preliminary figures*

Sumber/*Source*: BPS, berbagai sensus, survei dan sumber lain/*BPS-Statistics Indonesia, various census, survey, and other sources*

**Tabel**  
**Table** 12.5

**Produk Domestik Regional Bruto Atas Dasar Harga Berlaku Menurut Jenis Pengeluaran di Kabupaten Ogan Komering Ilir (miliar rupiah), 2018–2022**  
**Gross Regional Domestic Product at Current Market Prices by Type of Expenditure in Ogan Komering Ilir Regency (billion rupiahs), 2018–2022**

<b>Jenis Pengeluaran</b> <b>Type of Expenditure</b>	<b>2018</b>	<b>2019</b>	<b>2020<sup>r</sup></b>	<b>2021<sup>*</sup></b>	<b>2022<sup>**</sup></b>
(1)	(2)	(3)	(4)	(5)	(6)
Pengeluaran Konsumsi Rumah Tangga <i>Household Consumption Expenditure</i>	17 749,98	18 607,78	18 727,71	19 595,27	21 433,03
Pengeluaran Konsumsi LNPRT <i>NPISH Consumption Expenditure</i>	414,38	470,92	446,02	470,45	509,48
Pengeluaran Konsumsi Pemerintah <i>Government Consumption Expenditure</i>	2 071,92	2 350,46	2 203,47	2 323,51	2 359,74
Pembentukan Modal Tetap Bruto <i>Gross Fixed Capital Formation</i>	8 550,46	8 715,01	8 873,20	8 856,28	10 063,83
Perubahan Inventori <i>Changes in Inventories</i>	200,29	- 223,18	- 174,57	15,17	16,21
Net Ekspor Barang dan Jasa/ <i>Net Exports of Goods and Services</i>	-2 147,66	-1 168,52	- 783,86	23,98	77,03
<b>Produk Domestik Regional Bruto/Gross Regional Domestic Product</b>	<b>26 839,37</b>	<b>28 752,47</b>	<b>29 291,97</b>	<b>31 284,66</b>	<b>34 459,32</b>

Catatan/Note: x Angka sementara/ *Preliminary figures*

xx Angka sangat sementara/ *Very preliminary figures*

Perbedaan angka disebabkan karena PDRB Menurut Jenis Pengeluaran belum dilakukan rekonsiliasi

Sumber/Source: BPS, berbagai sensus, survei dan sumber lain/BPS-Statistics Indonesia, various census, survey, and other sources

**Tabel**  
**Table** 12.6

**Produk Domestik Regional Bruto Atas Dasar Harga Konstan 2010 Menurut Jenis Pengeluaran di Kabupaten Ogan Komering Ilir (miliar rupiah), 2018–2022**  
**Gross Regional Domestic Product at 2010 Constant Market Prices by Type of Expenditure in Ogan Komering Ilir Regency (billion rupiahs), 2018–2022**

<b>Jenis Pengeluaran</b> <b>Type of Expenditure</b>	<b>2018</b>	<b>2019</b>	<b>2020<sup>r</sup></b>	<b>2021<sup>*</sup></b>	<b>2022<sup>**</sup></b>
(1)	(2)	(3)	(4)	(5)	(6)
Pengeluaran Konsumsi Rumah Tangga <i>Household Consumption Expenditure</i>	11 326,56	11 791,76	11 642,29	11 891,60	12 488,39
Pengeluaran Konsumsi LNPRT <i>NPISH Consumption Expenditure</i>	307,47	336,79	321,80	328,27	336,21
Pengeluaran Konsumsi Pemerintah <i>Government Consumption Expenditure</i>	1 339,23	1 463,42	1 370,69	1 373,92	1 403,03
Pembentukan Modal Tetap Bruto <i>Gross Fixed Capital Formation</i>	5 616,21	5 744,15	5 807,46	5 583,64	5 790,60
Perubahan Inventori <i>Changes in Inventories</i>	192,19	- 107,63	- 139,92	12,08	12,37
Net Ekspor Barang dan Jasa/ <i>Net Exports of Goods and Services</i>	424,06	952,08	1 225,89	1 719,97	1 962,46
<b>Produk Domestik Regional Bruto/ Gross Regional Domestic Product</b>	<b>19 205,73</b>	<b>20 180,57</b>	<b>20 228,21</b>	<b>20 909,48</b>	<b>21 993,06</b>

Catatan/Note: x Angka sementara/ *Preliminary figures*

xx Angka sangat sementara/ *Very preliminary figures*

Perbedaan angka disebabkan karena PDRB Menurut Jenis Pengeluaran belum dilakukan rekonsiliasi

Sumber/Source: BPS, berbagai sensus, survei dan sumber lain/*BPS-Statistics Indonesia, various census, survey, and other sources*



**Tabel**  
**Table** 12.7

**Distribusi Produk Domestik Regional Bruto Atas Dasar Harga Berlaku Menurut Jenis Pengeluaran di Kabupaten Ogan Komering Ilir (persen), 2018–2022**  
**Percentage Distribution of Gross Regional Domestic Product at Current Market Prices by Type of Expenditure in Ogan Komering Ilir Regency (percent), 2018–2022**

<b>Jenis Pengeluaran</b> <b>Type of Expenditure</b>	<b>2018</b>	<b>2019</b>	<b>2020<sup>r</sup></b>	<b>2021<sup>*</sup></b>	<b>2022<sup>**</sup></b>
(1)	(2)	(3)	(4)	(5)	(6)
Pengeluaran Konsumsi Rumah Tangga <i>Household Consumption Expenditure</i>	66,13	64,72	63,93	62,64	62,20
Pengeluaran Konsumsi LNPRT <i>NPISH Consumption Expenditure</i>	1,54	1,64	1,52	1,50	1,48
Pengeluaran Konsumsi Pemerintah <i>Government Consumption Expenditure</i>	7,72	8,17	7,52	7,43	6,85
Pembentukan Modal Tetap Bruto <i>Gross Fixed Capital Formation</i>	31,86	30,31	30,29	28,31	29,20
Perubahan Inventori <i>Changes in Inventories</i>	0,75	- 0,78	- 0,60	0,05	0,05
Net Ekspor Barang dan Jasa/ <i>Exports of Goods and Services</i>	- 8,00	- 4,06	- 2,68	0,08	0,22
<b>Produk Domestik Regional Bruto/ <i>Gross Regional Domestic Product</i></b>	<b>100,00</b>	<b>100,00</b>	<b>100,00</b>	<b>100,00</b>	<b>100,00</b>

Catatan/Note: x Angka sementara/ *Preliminary figures*

xx Angka sangat sementara/ *Very preliminary figures*

Perbedaan angka disebabkan karena PDRB Menurut Jenis Pengeluaran belum dilakukan rekonsiliasi

Sumber/Source: BPS, berbagai sensus, survei dan sumber lain/BPS-Statistics Indonesia, various census, survey, and other sources

**Tabel**  
**Table** 12.8**Pertumbuhan Produk Domestik Regional Bruto Atas Dasar Harga Konstan 2010 Menurut Jenis Pengeluaran di Kabupaten Ogan Komering Ilir (persen), 2018–2022**  
**Growth Rate of Gross Regional Domestic Product at 2010 Constant Market Prices by Type of Expenditure in Ogan Komering Ilir Regency (percent), 2018–2022**

<b>Jenis Pengeluaran</b> <b>Type of Expenditure</b>	<b>2018</b>	<b>2019</b>	<b>2020<sup>r</sup></b>	<b>2021<sup>*</sup></b>	<b>2022<sup>**</sup></b>
(1)	(2)	(3)	(4)	(5)	(6)
Pengeluaran Konsumsi Rumah Tangga <i>Household Consumption Expenditure</i>	4,46	4,11	- 1,27	2,14	5,02
Pengeluaran Konsumsi LNPRT <i>NPISH Consumption Expenditure</i>	6,18	9,53	- 4,45	2,01	2,42
Pengeluaran Konsumsi Pemerintah <i>Government Consumption Expenditure</i>	6,75	9,27	- 6,34	0,24	2,12
Pembentukan Modal Tetap Bruto <i>Gross Fixed Capital Formation</i>	2,55	2,28	1,10	- 3,85	3,71
<b>Produk Domestik Regional Bruto/Gross Regional Domestic Product</b>	<b>4,94</b>	<b>5,08</b>	<b>0,24</b>	<b>3,37</b>	<b>5,18</b>

Catatan/Note: x Angka sementara/ *Preliminary figures*xx Angka sangat sementara/ *Very preliminary figures*

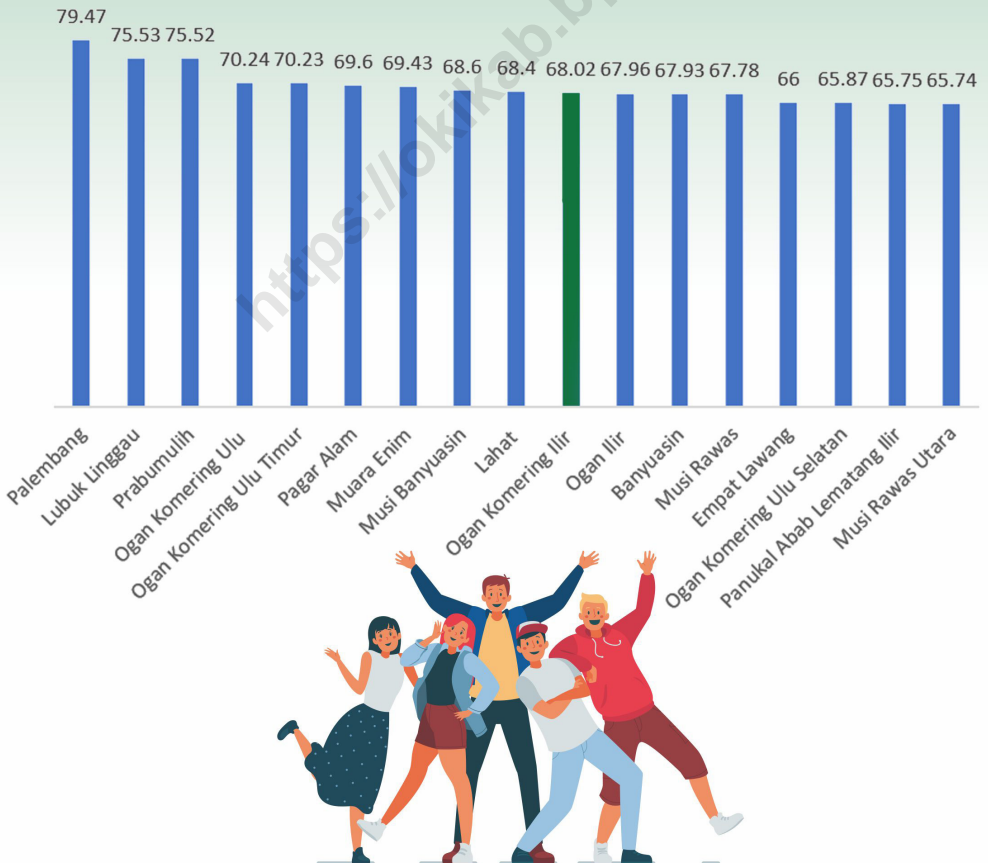
Perbedaan angka disebabkan karena PDRB Menurut Jenis Pengeluaran belum dilakukan rekonsiliasi

Sumber/Source: BPS, berbagai sensus, survei dan sumber lain/BPS-Statistics Indonesia, various census, survey, and other sources

# 13

## PERBANDINGAN ANTAR KABUPATEN/KOTA *Regency/municipal Comparison*

### Indeks Pembangunan Manusia Menurut Kabupaten/Kota di Provinsi Sumatera Selatan, 2018–2022



Sumber: BPS, Survei Sosial Ekonomi Nasional (Susenas) Maret

<https://lokikab.bps.go.id>

**PENJELASAN TEKNIS**

**TECHNICAL NOTES**

- |   |   |
|---|---|
| <p>1. Penduduk Indonesia adalah semua orang yang berdomisili di wilayah teritorial Indonesia selama 6 bulan atau lebih dan mereka yang berdomisili kurang dari 6 bulan tetapi bertujuan menetap.</p>  | <p>1. <i>The population of Indonesia are all residents of the entire territory of Indonesia who have stayed for six months or longer, and those who intended to stay more than six months even though their length of stay is less than six months.</i></p>   |
| <p>2. Laju pertumbuhan Produk Domestik Regional Bruto diperoleh dari perhitungan PDRB atas dasar harga konstan. Diperoleh dengan cara mengurangi nilai PDRB pada tahun ke n terhadap nilai pada tahun n-1 (tahun sebelumnya), dibagi dengan nilai pada tahun n-1, dikalikan dengan 100 persen. Laju pertumbuhan menunjukkan perkembangan agregat pendapatan dari satu waktu tertentu terhadap waktu sebelumnya.</p> | <p>2. <i>Growth rate of Gross Regional Domestic Product is derived from GRDP of constant market prices. It is obtained by subtracting the value of GRDP year n with the value of GRDP year n-1 divided by the value of GRDP year n-1 the multiplied by 100 percent. The growth rate of GRDP explains the income growth during the given period.</i></p> |
| <p>3. Penduduk miskin adalah penduduk yang memiliki rata-rata pengeluaran per kapita per bulan di bawah Garis Kemiskinan.</p>   | <p>3. <i>A person whose expenditure per capita per month is below the poverty line is considered to be poor.</i></p>  |
| <p>4. Indeks Pembangunan Manusia menjelaskan bagaimana penduduk dapat mengakses hasil pembangunan dalam memperoleh pendapatan, kesehatan, pendidikan dan sebagainya. IPM diperkenalkan oleh UNDP pada tahun 1990 dan dipublikasikan secara berkala</p>  | <p>4. <i>The Human Development Index (HDI) explains how people can access development results in obtaining income, health, education and so on. HDI was introduced by UNITED NATIONS Development Programme (UNDP) in 1990 and published periodically in the annual report of the Human</i></p>  |

dalam laporan tahunan Human Development Report (HDR). IPM dibentuk oleh 3 (tiga) dimensi dasar : Umur Panjang dan Hidup sehat ; pengetahuan ; dan standar hidup layak.

*Development Report. HDI was formed by three basic dimensions ; a long and healthy life ; knowledge ; and a decent standard of living.*

<https://lokikab.bps.go.id>

**ULASAN**

Berdasarkan hasil proyeksi penduduk Interim 2020-2023 (Pertengahan tahun/Juni), di wilayah Sumatera Selatan pada tahun 2022, Kota Palembang merupakan Kabupaten/Kota dengan jumlah penduduk terbesar yaitu 1,707 ribu jiwa, sedangkan Kota Pagaralam merupakan Kabupaten/Kota dengan jumlah penduduk paling sedikit yaitu 147,07 ribu jiwa.

Kondisi perekonomian suatu daerah dapat dilihat dari beberapa indikator di antaranya adalah laju pertumbuhan PDRB, Indeks Pembangunan Manusia dan Persentase Penduduk Miskin.

PDRB sering dipakai sebagai indikator kemakmuran suatu daerah. Berdasarkan urutan pertumbuhan ekonomi kabupaten/kota di Sumatera Selatan tahun 2022, laju pertumbuhan ekonomi Kabupaten Muara Enim berada pada urutan teratas dengan nilai 8,39 persen diikuti oleh Kabupaten Lahat. Sedangkan laju pertumbuhan ekonomi terendah yaitu di Kabupaten Musi Rawas yaitu sebesar 4,06 persen.

Aspek lain yang digunakan untuk perbandingan Regional adalah tingkat kemiskinan dan pembangunan manusia, karena dua aspek ini sering digunakan sebagai alat ukur keberhasilan pembangunan di berbagai sektor. Ukuran kemiskinan yang digunakan adalah persentase

**DESCRIPTION**

*Based on the result of Interim Population Projection 2020-2023 (mid year/June), in South Sumatera in 2020, Palembang is a Regency/Municipality with the largest population as much as 1.707 thousand inhabitant, while Pagaralam Municipality population having the least population as much as 147,07 thousand inhabitants.*

*The economic conditions of an area can be seen from several indicators including the rate of GDP growth, Human Development Indeks and Percentage of Poor Poulation.*

*The GDP is often used as an indicator of the prosperity of a region. Based on the sequence of economic growth in Regendy/Municipality in Sumatera Selatan Province in 2022, economic growth rate Muara Enim Regency is at the top with a value of 8,39 percent followed by Lahat Regency. While the economic growth rate that is the lowest in Musi Rawas Regency at 4,06 percent.*

*Another aspect that is used for comparison Regional is the level of poverty and human development, because these two aspects are often used as an indicator of success of development in various sectors. The poverty measure used is the percentage of poor people obtained from data from the National*

penduduk miskin yang diperoleh dari data hasil Survei Sosial Ekonomi Nasional (SUSENAS). Pada tahun 2022, persentase penduduk miskin tertinggi berada di Kabupaten Musi Rawas Utara (18,45 persen) dan Kabupaten Lahat (15,61 persen). Sedangkan Kota Pagaralam memiliki persentase penduduk miskin paling sedikit (8,47persen).

Kemajuan pembangunan manusia diukur berdasarkan Indeks Pembangunan Manusia (IPM). Kota Palembang selalu memiliki nilai IPM tertinggi di Sumatera Selatan, sedangkan Kabupaten Penungkal Abab Lematang Ilir memiliki nilai IPM terendah pada tahun 2022.

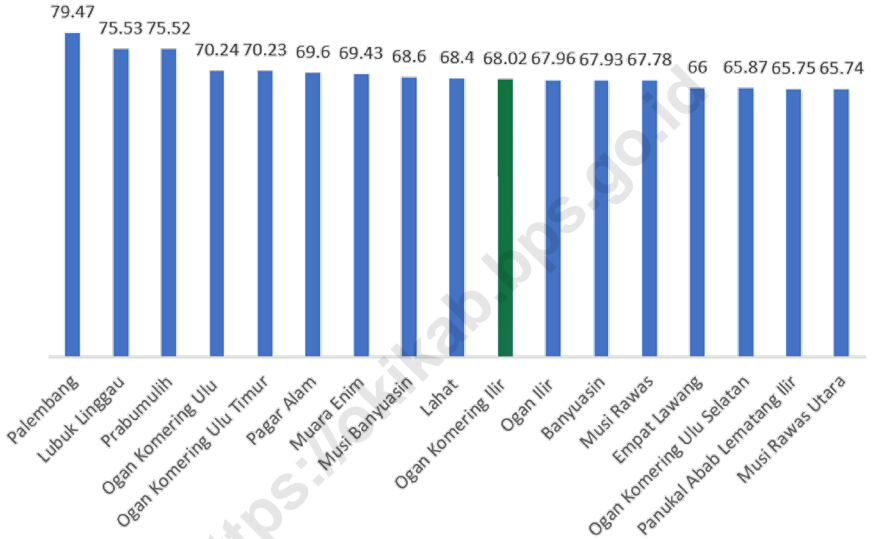
*Socioeconomic Survey (SUSENAS). In 2022, the largest percentage of poor people is in Musi Rawas Utara Regency (18,45 percent) and Lahat Regency (15,61 percent). While Pagaralam Municipality has the smallest percentage of poor people (8,47 percent).*

*Human development progress is measured based on the Human Development Index (HDI). Palembang Municipality always has the highest HDI value in South Sumatera, while Penungkal Abab Lematang Ilir Regency has the lowest HDI value in 2022.*



**Gambar** 13.1  
**Figures**

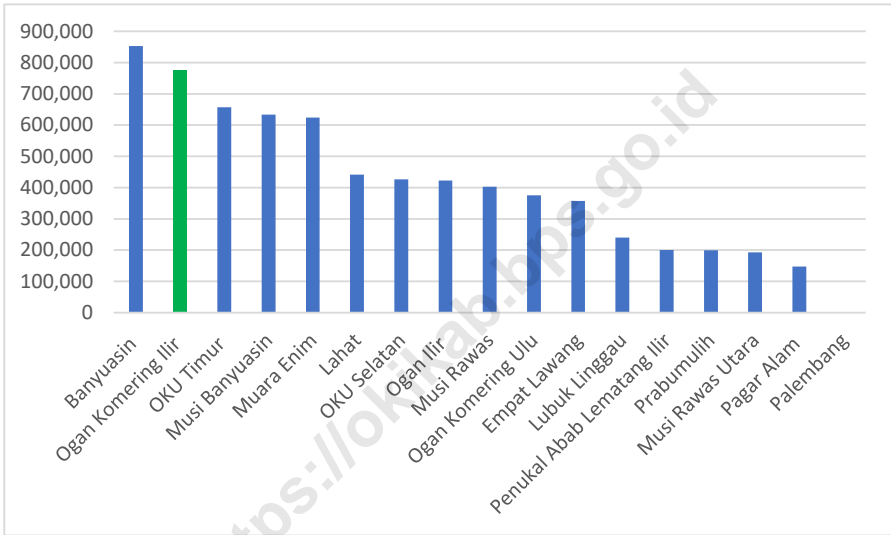
**Indeks Pembangunan Manusia Menurut Kabupaten/ Kota di Provinsi Sumatera Selatan, 2022**  
*Human Development Index by Regency/Municipality in Sumatera Selatan Province, 2022*



Sumber/Source: Badan Pusat Statistik Provinsi Sumatera Selatan / BPS-Statistics of Sumatera Selatan Province

**Gambar** 13.2  
**Figures**

**Jumlah Penduduk menurut Kabupaten/Kota di Provinsi Sumatera Selatan (persen), 2022**  
**Number of Population by Regency/Municipality in Sumatera Selatan Province (percent), 2022**



Sumber/Source: Badan Pusat Statistik Provinsi Sumatera Selatan / BPS-Statistics of Sumatera Selatan Province

**Tabel**  
**Table** 13.1

**Jumlah Penduduk Menurut Kabupaten/Kota di Provinsi Sumatera Selatan (ribu), 2018–2022**  
**Population by Regency/Municipality in Sumatera Selatan Province (thousand), 2018–2022**

<b>Kabupaten/Kota</b> <b>Regency/Municipality</b>	<b>2018<sup>1</sup></b>	<b>2019<sup>1</sup></b>	<b>2020<sup>1</sup></b>	<b>2021<sup>2</sup></b>	<b>2022<sup>3</sup></b>
(1)	(2)	(3)	(4)	(5)	(6)
Ogan Komering Ulu	364,260	368,756	367,603	371,106	375,538
Ogan Komering Ilir	821,528	832,151	769,348	772,742	776,690
Muara Enim	628,661	637,556	612,900	617,846	624,019
Lahat	405,605	409,348	430,071	434,939	441,174
Musi Rawas	400,239	405,175	395,570	398,732	402,674
Musi Banyuasin	640,065	649,085	622,206	627,070	633,124
Banyuasin	846,269	857,097	836,914	843,871	852,576
OKU Selatan	358,510	363,004	408,981	416,616	426,687
OKU Timur	670,653	677,080	649,853	653,062	656,857
Ogan Ilir	424,774	429,595	416,549	419,401	422,907
Empat Lawang	247,544	250,465	333,622	343,839	357,673
Penukal Abab Lematang Ilir	187,554	190,062	194,900	197,290	200,368
Musi Rawas Utara	190,222	192,540	188,861	190,420	192,369
Palembang	1 651,857	1 674,243	1 668,848	1 686,073	1 707,996
Prabumulih	185,895	188,669	193,196	195,748	199,047
Pagar Alam	137,964	139,192	143,844	145,266	147,071
Lubuk Linggau	229,889	233,178	234,166	236,828	240,238
<b>Sumatera Selatan</b>	<b>8 391,489</b>	<b>8 497,196</b>	<b>8 467,432</b>	<b>8 550,849</b>	<b>8 657,008</b>

Sumber/Source: <sup>1</sup> Hasil Proyeksi SUPAS 2015–2025/ *The Result of 2015–2025 Population Survey Between Censuses*

<sup>2</sup> Hasil SP2020 (September)/ *The Result of the 2020 Population Census (September)*

<sup>3</sup> BPS, Proyeksi Penduduk Interim 2020–2023 (Pertengahan tahun/Juni)/ *The Result of the Interim Population Projection of 2020–2023*

**Tabel**  
**Table** 13.2

**Laju Pertumbuhan Produk Domestik Regional Bruto Atas Dasar Harga Konstan 2010 Menurut Kabupaten/Kota di Provinsi Sumatera Selatan (persen), 2019–2022**  
**Rate of Growth of Gross Regional Domestic Products at Constant 2010 Prices by Regency/Municipality in Sumatera Selatan Province (percent), 2019–2022**

Kabupaten/Kota Regency/Municipality	2019	2020	2021 <sup>x</sup>	2022 <sup>xx</sup>
(1)	(3)	(4)	(5)	(6)
Ogan Komering Ulu	5.66	- 0.01	2.53	5.60
Ogan Komering Ilir	5.08	0.24	3.37	5.18
Muara Enim	7.02	0.03	6.40	8.39
Lahat	5.62	0.36	4.79	6.90
Musi Rawas	5.87	0.23	2.33	4.06
Musi Banyuasin	4.57	- 0.04	3.42	4.27
Banyuasin	5.22	0.13	3.84	5.32
OKU Selatan	5.08	0.37	4.20	4.84
OKU Timur	5.80	0.37	4.69	5.44
Ogan Ilir	5.19	0.14	3.77	5.06
Empat Lawang	3.62	0.09	3.82	4.95
Penukal Abab Lematang Ilir	6.16	0.28	2.18	4.43
Musi Rawas Utara	4.15	0.37	2.39	4.47
Palembang	5.86	- 0.28	3.11	5.25
Prabumulih	5.61	- 0.18	3.05	5.06
Pagar Alam	3.51	0.02	4.39	4.93
Lubuk Linggau	5.68	- 0.13	3.15	4.51
<b>Sumatera Selatan</b>	<b>5,69</b>	<b>- 0,11</b>	<b>3,58</b>	<b>5,23</b>

Sumber/Source: BPS dan sumber lain/BPS-Statistics Indonesia and other sources

**Tabel**  
**Table** 13.3

**Jumlah Penduduk Miskin Menurut Kabupaten/Kota di  
Provinsi Sumatera Selatan (ribu), 2018–2022**  
**Number of Poor Population by Regency/Municipality in  
Sumatera Selatan Province (thousand), 2018–2022**

Kabupaten/Kota Regency/Municipality	2018	2019	2020	2021	2022
(1)	(2)	(3)	(4)	(5)	(6)
Ogan Komering Ulu	45,71	46,84	47,30	47,50	44,20
Ogan Komering Ilir	124,86	124,14	123,34	124,78	113,79
Muara Enim	78,58	78,75	79,27	80,40	73,53
Lahat	65,31	65,03	65,75	68,40	65,39
Musi Rawas	54,75	53,82	54,95	57,46	55,8
Musi Banyuasin	105,15	105,83	105,38	105,23	102,24
Banyuasin	95,29	96,55	96,27	94,08	88,55
Ogan Komering Ulu Selatan	37,87	37,92	39,50	41,23	39,61
Ogan Komering Ulu Timur	70,65	70,4	71,10	72,89	69,69
Ogan Ilir	55,87	57,06	57,97	60,50	54,55
Empat Lawang	30,2	30,68	31,89	34,11	31,06
Panukal Abab Lematang Ilir	25,78	25,47	24,17	25,10	23,14
Musi Rawas Utara	36,19	36,63	37,75	39,50	36,65
Palembang	179,32	180,67	182,61	194,12	181,65
Prabumulih	20,95	21,62	21,83	23,60	22,12
Pagar Alam	12,07	12,37	12,71	13,27	12,05
Lubuk Linggau	29,74	29,98	29,80	31,61	30,68
<b>Sumatera Selatan</b>	<b>1 068,27</b>	<b>1 073,74</b>	<b>1 081,59</b>	<b>1 113,76</b>	<b>1 044,69</b>

Catatan/Note: 1 Referensi waktu adalah Maret

Sumber/Source: BPS, Survei Sosial Ekonomi Nasional/BPS-Statistics Indonesia, National Socioeconomic Survey

**Tabel**  
**Table** 13.4**Indeks Pembangunan Manusia Menurut Kabupaten/Kota  
di Provinsi Sumatera Selatan, 2018–2022**  
*Human Development Index by Regency/Municipality in  
Sumatera Selatan Province, 2018–2022*

Kabupaten/Kota Regency/Municipality	2018	2019	2020	2021	2022
(1)	(2)	(3)	(4)	(5)	(6)
Ogan Komering Ulu	69,01	69,45	69,32	69,60	70,24
Ogan Komering Ilir	66,57	66,96	66,82	67,17	68,02
Muara Enim	68,28	68,88	68,74	68,86	69,43
Lahat	66,99	67,62	67,44	67,58	68,40
Musi Rawas	66,18	66,92	66,79	67,01	67,78
Musi Banyuasin	67,57	67,83	67,69	68,10	68,60
Banyuasin	66,4	66,90	66,74	67,13	67,93
Ogan Komering Ulu Selatan	64,84	65,43	65,30	65,34	65,87
Ogan Komering Ulu Timur	68,58	69,34	69,28	69,58	70,23
Ogan Ilir	66,43	67,22	67,06	67,17	67,96
Empat Lawang	64,81	65,10	65,25	65,39	66,00
Panukal Abab Lematang Ilir	63,49	64,33	64,70	64,88	65,75
Musi Rawas Utara	63,75	64,32	64,49	64,93	65,74
Palembang	77,89	78,44	78,33	78,72	79,47
Prabumulih	74,04	74,40	74,55	74,67	75,52
Pagar Alam	67,62	68,44	68,31	68,68	69,60
Lubuk Linggau	74,09	74,81	74,78	74,89	75,53
<b>Sumatera Selatan</b>	<b>69,39</b>	<b>70,02</b>	<b>70,01</b>	<b>70,24</b>	<b>70,90</b>

Sumber/Source: BPS, Seri Berita Resmi Statistik Indeks Pembangunan Manusia/ BPS-Statistics Indonesia, Series of Press Releases of Human Development Indeks

**Tabel**  
**Table** 13.5

**Persentase Penduduk Miskin Menurut Kabupaten/Kota dalam Provinsi Sumatera Selatan, 2018-2022**  
**Percentage of Poor Population by Regency/Municipality in Sumatera Selatan Province, 2018-2022**

Kabupaten/Kota Regency/Municipality	2018	2019	2020	2021	2022
(1)	(2)	(3)	(4)	(5)	(6)
Ogan Komering Ulu	12,61	12,77	12,75	12,62	11,61
Ogan Komering Ilir	15,28	15,01	14,73	14,68	13,23
Muara Enim	12,56	12,41	12,32	12,32	11,12
Lahat	16,15	15,92	15,95	16,46	15,61
Musi Rawas	13,76	13,37	13,50	13,89	13,34
Musi Banyuasin	16,52	16,41	16,13	15,84	15,19
Banyuasin	11,32	11,33	11,17	10,75	10,00
Ogan Komering Ulu Selatan	10,64	10,53	10,85	11,12	10,56
Ogan Komering Ulu Timur	10,57	10,43	10,43	10,60	10,05
Ogan Ilir	13,19	13,31	13,36	13,82	12,33
Empat Lawang	12,25	12,30	12,63	13,35	12,03
Panukal Abab Lematang Ilir	13,81	13,47	12,62	12,91	11,76
Musi Rawas Utara	19,12	19,12	19,47	20,11	18,45
Palembang	10,95	10,90	10,89	11,34	10,48
Prabumulih	11,39	11,61	11,59	12,20	11,28
Pagar Alam	8,77	8,90	9,07	9,40	8,47
Lubuk Linggau	13,02	12,95	12,71	13,23	12,68
<b>Sumatera Selatan</b>	<b>12,80</b>	<b>12,71</b>	<b>12,66</b>	<b>12,84</b>	<b>11,90</b>

Catatan/Note: 1 Referensi waktu adalah Maret

Sumber/Source: Badan Pusat Statistik Provinsi Sumatera Selatan / BPS-Statistics of Sumatera Selatan Province

**Tabel**  
**Table** 13.6**Indeks Kemahalan Konstruksi Beberapa Kabupaten/Kota  
dalam Provinsi Sumatera Selatan, 2018-2022**  
*Construction Cost Index Some Regency / Municipality in  
Sumatera Selatan Province, 2018-2022*

Kabupaten/Kota Regency/Municipality	2018	2019	2020	2021	2022
(1)	(2)	(3)	(4)	(5)	(6)
Ogan Komering Ulu	91,74	90,50	89,99	89,09	83,43
Ogan Komering Ilir	95,83	95,05	91,88	92,97	95,08
Muara Enim	95,78	98,92	99,75	97,76	98,06
Lahat	92,29	93,52	88,97	87,36	86,89
Musi Rawas	100,50	93,55	91,85	92,52	91,98
Musi Banyuasin	100,86	95,47	95,12	94,21	96,79
Banyuasin	100,04	97,96	93,58	93,33	94,37
Ogan Komering Ulu Selatan	90,16	88,22	90,56	91,00	90,29
Ogan Komering Ulu Timur	98,29	98,37	97,04	96,28	93,59
Ogan Ilir	99,06	92,50	91,01	90,39	92,37
Empat Lawang	92,44	92,27	89,30	87,16	88,15
Panukal Abab Lematang Ilir	101,82	100,33	98,95	99,20	95,64
Musi Rawas Utara	101,86	94,12	91,18	88,56	90,17
Palembang	99,46	90,52	88,85	86,44	89,45
Prabumulih	100,45	95,10	95,36	91,42	93,96
Pagar Alam	101,61	99,63	97,68	96,98	95,67
Lubuk Linggau	98,99	91,49	86,04	83,71	90,03
<b>Sumatera Selatan</b>	<b>97,64</b>	<b>94,50</b>	<b>92,69</b>	<b>91,58</b>	<b>92,04</b>

Sumber/Source: Badan Pusat Statistik Provinsi Sumatera Selatan / BPS-Statistics of Sumatera Selatan Province





**ST 2023**

**SENSUS PERTANIAN**

**BerAKHLAK**

Berorientasi Pelayanan Akuntabel Kompeten  
Harmonis Loyal Adaptif Kolaboratif

# DATA

## MENCERDASKAN BANGSA

*Enlighten The Nation*



**BADAN PUSAT STATISTIK**  
**KABUPATEN OGAN KOMERING ILIR**  
BPS-Statistics of Ogan Komering Ilir Regency  
Jl. Kapten H. Sulaiman Raden Anom Kelurahan Jua-Jua  
Kota Kayu Agung 30618 Telp/Fax: (0712) 321015  
Homepage: <https://okikab.bps.go.id>, E-mail: [bps1602@bps.go.id](mailto:bps1602@bps.go.id)

