



# **KABUPATEN OGAN KOMERING ULU DALAM ANGKA**



**BADAN PUSAT STATISTIK  
KABUPATEN OGAN KOMERING ULU  
BPS-Statistics of Ogan Komering Ulu Regency**

# **2023**





***KABUPATEN  
OGAN KOMERING ULU  
DALAM ANGKA***

***2023***

## **Kabupaten Ogan Komering Ulu Dalam Angka Ogan Komering Ulu Regency in Figures 2023**

ISSN: 0215-3939

No. Publikasi/*Publication Number*: 16010.2002

Katalog /*Catalog*: 1102002.1601

Ukuran Buku/*Book Size*: 14,8 cm x 21 cm

Jumlah Halaman/*Number of Pages*: xlvii + 334 hal/*pages*

Naskah/*Manuscript*:

BPS Kabupaten Ogan Komering Ulu

*BPS-Statistics of Ogan Komering Ulu*

Penyunting/*Editor*:

BPS Kabupaten Ogan Komering Ulu

*BPS-Statistics of Ogan Komering Ulu*

Desain Kover/*Cover Design*:

BPS Kabupaten Ogan Komering Ulu

*BPS-Statistics of Ogan Komering Ulu*

Ilustrasi Kover/*Cover Illustration*:

.....

Diterbitkan oleh/*Published by*:

©BPS Kabupaten Ogan Komering Ulu/*BPS-Statistics of Ogan Komering Ulu*

Dicetak oleh/*Printed by*:

©BPS Kabupaten Ogan Komering Ulu/*BPS-Statistics of Ogan Komering Ulu*

Dilarang mengumumkan, mendistribusikan, mengomunikasikan, dan/atau menggandakan sebagian atau seluruh isi buku ini untuk tujuan komersil tanpa izin tertulis dari Badan Pusat Statistik.

*Prohibited to announce, distribute, communicate, and/or copy part or all of this book for commercial purpose without permission from BPS-Statistics Indonesia.*

**TIM PENYUSUN/TEAM MEMBERS**

**Pengarah/Director**

Mukti Riadi, S.ST., M.Si.

**Penanggung Jawab/Persons in Charge**

Amaida, S.Si.

**Penyunting/Editors**

Elmafatriza Elisha Ekatama, S.ST.

**Pengolah Data dan Penulis Naskah/Data Processing and Authors**

Dina Yunita Sari, S.Tr.Stat.

Muhammad Lukman Hakim, A.Md.T.

Alif Andika Putra, S.Tr.Stat.

**Penata Letak/Layout Designers**

Alif Andika Putra, S.Tr.Stat.



## **KONTRIBUTOR DATA/DATA CONTRIBUTOR**

1. Kementerian Agama/*Ministry of Religious Affair*
2. Kementerian Pendidikan dan Kebudayaan/*The Ministry of Education and Culture*
3. Kementrian Hukum dan Hak Azazi Manusia/*Ministry of Law and Human Rights*
4. Badan Meteorologi Klimatologi dan Geofisika/*Meteorological, Climatology, and Geophysical Agency*
5. Kepala Bagian Hukum Setda OKU/ *Head of the legal division of regional secretariat oku*
6. Badan Pusat Statistik/*BPS-Statistics Indonesia*
7. Badan Pertanahan Nasional Kabupaten Ogan Komering Ulu/*Rpresentative Office of national land Authority of Ogan Komering Ulu Regency*
8. Sekretariat DPRD Kabupaten Ogan Komering Ulu/*Secretariat of The Regional House of Representatives of Ogan Komering Ulu Regency*
9. Badan Keuangan dan Aset Daerah Kabupaten Ogan Komering Ulu/*Region Financial Board and Assets of Ogan Komering Ulu Regency*
10. Badan Kepegawaian dan Pengembangan Sumber Daya Manusia Kabupaten Ogan Komering Ulu/*Human Resources Agency and Development Department of Ogan Komering Ulu Regency*
11. Rumah Tahanan Negara Kelas II B, Baturaja/*Prisioner Regional Office of Baturaja*
12. Polres Kabupaten Ogan Komering Ulu/*Polres of Ogan Komering Ulu Regency*
13. PT. PLN Wilayah IV Cabang Ogan Komering Ulu Ranting Baturaja/*State Electrical Company Expl. IV Branch Ogan Komering Ulu, Baturaja*
14. UPTD KPH Wilayah VI Bukit Nanti Martapura/*UPTD KPH Regonal VI Bukit Nanti Martapura*
15. Perusahaan Daerah Air Minum (PDAM) Kabupaten OKU/*Water Supply Establismen of Ogan Komering Ulu Regency*
16. Kantor Sub Bulog Divre III Baturaja/*Logistic Sub-Depot III of Baturaja*
17. Kantor POS Baturaja/*Post Office of Baturaja*
18. UPTB Pengelolaan Pendapatan Daerah Wilayah Ogan Komering Ulu I/*UPTB Regional Revenue Management for Ogan Komering Ulu I Region*
19. Dinas Kesehatan/*Heath Service of Ogan Komering Ulu Regency*
20. Dinas Perdagangan dan Perindustrian Kabupaten Ogan Komering Ulu/

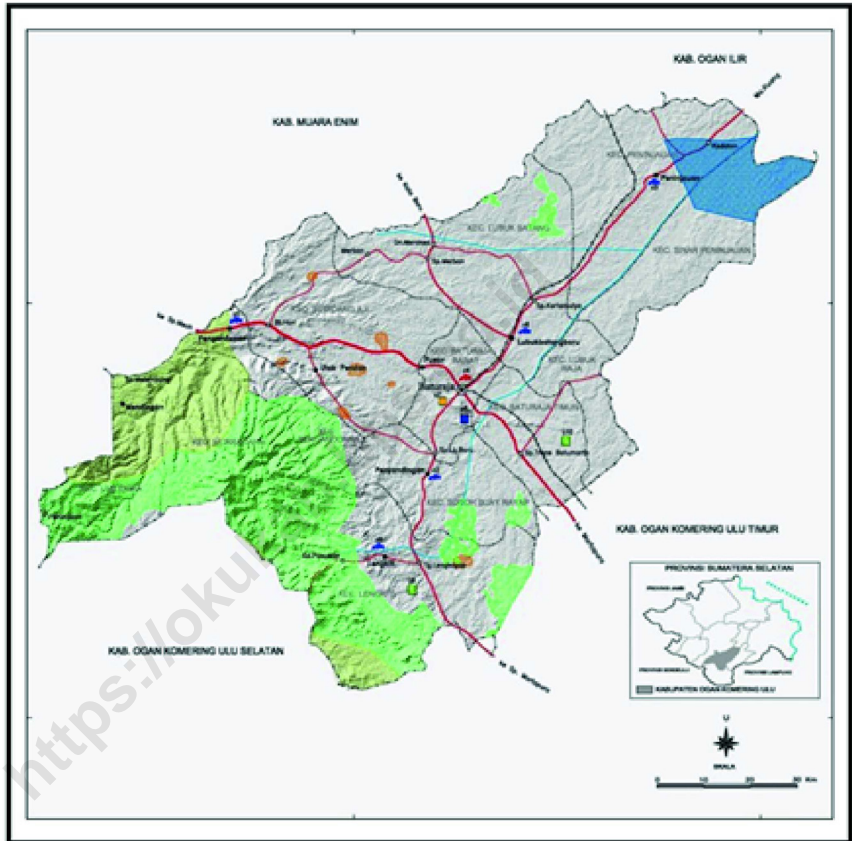
*Regional Office of Trade and Industry of Ogan Komering Ulu Regency*

21. *Dinas Pariwisata dan Kebudayaan Kabupaten Ogan Komering Ulu/Regional Office of Tourism of Ogan Komering Ulu Regency*
22. *Dinas Perikanan dan Peternakan Kabupaten Ogan Komering Ulu/Fishery and Livestock Service of Ogan Komering Ulu Regency*
23. *Dinas Pertanian Kabupaten Ogan Komering Ulu/Regional Office of Agriculture of Ogan Komering Ulu Regency*
24. *Dinas Pekerjaan Umum (Bina Marga) Kabupaten Ogan Komering Ulu/Public Work (Bina Marga) Service of Ogan Komering Ulu Regency*
25. *Dinas Koperasi, Usaha Kecil dan Menengah Kabupaten Ogan Komering Ulu/Regional Office of Cooperatives, Small-Medium Enterprises of Ogan Komering Ulu Regency*
26. *Dinas Tenaga Kerja Kabupaten Ogan Komering Ulu/Regional Labour Office of Ogan Komering Ulu Regency*
27. *Dinas Penanaman Modal dan Pelayanan Terpadu Satu Pintu Kabupaten Ogan Komering Ulu/Regional Office of Investment and One Stop Integrated Services of Ogan Komering Ulu Regency*

<https://okukab.bkn.go.id>



**PETA WILAYAH KABUPATEN OGAN KOMERING ULU**  
**MAP OF OGAN KOMERING ULU**





**KEPALA BPS KABUPATEN OGAN KOMERING ULU**  
**CHIEF STATISTICIAN OF OGAN KOMERING ULU REGENCY**



**Mukti Riadi, S.ST., M.Si.**





## KATA PENGANTAR

**Kabupaten Ogan Komering Ulu Dalam Angka 2023**, merupakan publikasi tahunan yang diterbitkan oleh BPS Kabupaten Ogan Komering Ulu. Disadari bahwa publikasi ini belum sepenuhnya memenuhi harapan pihak pemakai data khususnya para perencana, namun diharapkan dapat membantu melengkapi penyusunan rencana pembangunan di Kabupaten Ogan Komering Ulu.

Publikasi ini dapat terwujud berkat kerja sama dan bantuan dari berbagai pihak baik instansi pemerintah maupun swasta. Kepada semua pihak yang telah memberikan bantuan disampaikan penghargaan dan terima kasih yang sebesar-besarnya.

Walaupun publikasi ini telah disiapkan sebaik-baiknya, namun disadari masih ada kekurangan dan kesalahan yang terjadi. Untuk perbaikan publikasi ini, tanggapan dan saran yang bersifat konstruktif dari para pemakai sangat diharapkan.

Baturaja , 22 Februari 2023  
Kepala BPS  
Kabupaten Ogan Komering Ulu

**Mukti Riadi, S.ST., M.Si.**



## PREFACE

*Ogan Komering Ulu Regency in Figures 2023*, is an annual publication written by BPS Regency of Ogan Komering Ulu. Honestly, this publication has not perfect yet and has not filled the user's hope, especially for the planners yet, but hopely it can help to equip compilation of development planning in this new regency.

This comprehensive publication has been made possible with the assistance and contribution from several governmental institutions and private organizations. To all parties who have been involved in the preparation of this publication, I would like to express my sincerest appreciation and gratitude.

Comments and constructive suggestions for the improvement of this publication are always welcome.

Baturaja, February 22<sup>th</sup> 2023  
Chief Statistician of  
Ogan Komering Ulu Regency

**Mukti Riadi, S.ST., M.Si.**

## DAFTAR ISI / CONTENTS

	Halaman Page
Kata Pengantar/ <i>Preface</i> .....	xi
Daftar Isi/ <i>Contents</i> .....	xiii
Daftar Tabel/ <i>List of Tables</i> .....	xv
Daftar Gambar/ <i>List of Figures</i> .....	xxxvii
Daftar Singkatan/ <i>List of Abbreviations</i> .....	xliii
Statistik Kunci/ <i>Key Statistics</i> .....	xlv
1. Geografi dan Iklim/ <i>Geography and Climate</i> .....	1
2. Pemerintahan/ <i>Government</i> .....	15
3. Penduduk dan Ketenagakerjaan/ <i>Population and Employment</i> .....	37
4. Sosial dan Kesejahteraan Rakyat/ <i>Social and Welfare</i> .....	63
5. Pertanian, Kehutanan, Peternakan, dan Perikanan/ <i>Agriculture, Forestry, Livestock, and Fishery</i> .....	141
6. Industri, Pertambangan, dan Energi/ <i>Industry, Mining, and Energy</i> .....	213
7. Pariwisata/ <i>Tourism</i> .....	229
8. Transportasi dan Komunikasi/ <i>Transportation and Communication</i> .....	241
9. Perbankan, Koperasi, dan Harga-harga/ <i>Banking, Cooperative, dan Prices</i> 257	257
10. Pengeluaran Penduduk/ <i>Population Expenditure</i> .....	277
11. Perdagangan/ <i>Trade</i> .....	289
12. Sistem Neraca Regional/ <i>System of Regional Accounts</i> .....	301
13. Perbandingan Antar Kabupaten/Kota/ <i>Regency/Municipal Comparison</i>	323





## DAFTAR TABEL/LIST OF TABLES

Halaman  
Page

<b>1.</b>	<b>GEOGRAFI DAN IKLIM/GEOGRAPHY AND CLIMATE</b>	
<b>1.1</b>	<b>KEADAAN GEOGRAFI</b>	
	<b>GEOGRAPHY CONDITION .....</b>	<b>8</b>
1.1.1	Luas Daerah dan Jumlah Pulau Menurut Kecamatan di Kabupaten Ogan Komering Ulu, 2022 .....	8
	<i>Total Area and Number of Islands by Subdistrict in Ogan Komering Ulu Regency, 2022 .....</i>	8
1.1.2	Tinggi Wilayah dan Jarak ke Ibukota Kabupaten Menurut Kecamatan di Kabupaten Ogan Komering Ulu, 2022 .....	10
	<i>Altitude and Distance to the Capital of Regency by Subdistrict in Ogan Komering Ulu Regency, 2022 .....</i>	10
<b>1.2</b>	<b>KEADAAN IKLIM</b>	
	<b>CLIMATE CONDITION</b>	
1.2.1	Pengamatan Unsur Iklim Menurut Bulan di Kabupaten Ogan Komering Ulu, 2022 .....	11
	<i>Observation of Climate Elements By Months at Ogan Komering Ulu Regency, 2022 .....</i>	11
<b>2.</b>	<b>PEMERINTAHAN/GOVERNMENT</b>	
<b>2.1</b>	<b>WILAYAH ADMINISTRATIF</b>	
	<b>ADMINISTRATIVE AREA .....</b>	<b>23</b>
2.1.1	Jumlah Desa <sup>1</sup> /Kelurahan Menurut Kecamatan di Kabupaten Ogan Komering Ulu 2018–2022 .....	23
	<i>Number of Villages<sup>1</sup>/Kelurahan by Subdistrict in Ogan Komering Ulu Regency, 2018–2022.....</i>	23
<b>2.2</b>	<b>DEWAN PERWAKILAN RAKYAT DAERAH</b>	
	<b>REGIONAL HOUSE OF REPRESENTATIVE .....</b>	<b>24</b>
2.2.1	Jumlah Anggota Dewan Perwakilan Rakyat Daerah Menurut Partai Politik dan Jenis Kelamin di Kabupaten Ogan Komering Ulu, 2022...	24
	<i>Number of Regional House of Representatives's Members by Political Parties and Sex in Ogan Komering Ulu Regency 2022.....</i>	24

	Halaman Page
2.2.2	Jumlah Keputusan DPRD Menurut Jenis Keputusan di Kabupaten Ogan Komering Ulu, 2021 - 2022..... 25
	<i>Number of DPRD Agreement by Category in Ogan Komering Ulu Regency 2021 - 2022..... 25</i>
<b>2.3</b>	<b>SUMBER DAYA MANUSIA</b>
	<b>HUMAN RESOURCES ..... 26</b>
2.3.1	Jumlah Pegawai Negeri Sipil Menurut Jabatan dan Jenis Kelamin di Kabupaten Ogan Komering Ulu, Desember 2021 dan Desember 2022 ..... 26
	<i>Number of Civil Servants by Occupation and Sex in Ogan Komering Ulu Regency, December 2021 and December 2022 ..... 26</i>
2.3.2	Jumlah Pegawai Negeri Sipil Menurut Tingkat Pendidikan dan Jenis Kelamin di Kabupaten Ogan Komering Ulu, Desember 2021 dan Desember 2022..... 28
	<i>Number of Civil Servants by Educational Level and Sex in Ogan Komering Ulu Regency, Desember 2021 and Desember 2022 ..... 28</i>
2.3.3	Jumlah Pegawai Negeri Sipil Menurut Tingkat Kepangkatan dan Jenis Kelamin di Kabupaten Ogan Komering Ulu, Desember 2021 dan Desember 2022..... 30
	<i>Number of Civil Servants by Hierarchy and Sex in Ogan Komering Ulu Regency, Desember 2021 and Desember 2022 ..... 30</i>
<b>2.4</b>	<b>KEUANGAN PEMERINTAH</b>
	<b>GOVERNMENT FINANCE ..... 32</b>
2.4.1	Realisasi Pendapatan Pemerintah Kabupaten Ogan Komering Ulu Menurut Jenis Pendapatan (ribu rupiah), 2019–2022 ..... 32
	<i>Actual Ogan Komering Ulu Regency Government Revenues by Kind of Revenues (thousand rupiahs), 2019–2022..... 32</i>
2.4.2	Realisasi Belanja Pemerintah Kabupaten Ogan Komering Ulu Menurut Jenis Belanja (ribu rupiah), 2019–2022..... 34
	<i>Actual Ogan Komering Ulu Regency Government Expenditures by Kind of Expenditures (thousand rupiahs), 2019–2022..... 34</i>

<b>3.</b>	<b>PENDUDUK DAN KETENAGAKERJAAN/ POPULATION AND EMPLOYMENT</b>	
<b>3.1</b>	<b>PENDUDUK</b>	
	<b>POPULATION .....</b>	<b>48</b>
3.1.1	Penduduk, Laju Pertumbuhan Penduduk, Distribusi Persentase Penduduk, Kepadatan Penduduk, Rasio Jenis Kelamin Penduduk Menurut Kecamatan di Kabupaten Ogan Komering Ulu, 2022 .....	48
	<i>Population, Population Growth Rate, Percentage Distribution of Population, Population Density, and Population Sex Ratio by Subdistrict in Ogan Komering Ulu Regency, 2022.....</i>	48
3.1.2	Jumlah Penduduk Menurut Kelompok Umur dan Jenis Kelamin di Kabupaten Ogan Komering Ulu, 2022 .....	51
	<i>Population by Age Groups and Sex in Ogan Komering Ulu Regency, 2022 .....</i>	51
<b>3.2</b>	<b>KETENAGAKERJAAN EMPLOYMENT .....</b>	<b>52</b>
3.2.1	Jumlah Penduduk Berumur 15 Tahun Keatas Menurut Jenis Kegiatan Selama Seminggu yang Lalu dan Jenis Kelamin di Kabupaten Ogan Komering Ulu, 2022 .....	52
	<i>Population Aged 15 Years and Over by Type of Activity During The Previous Week and Sex in Ogan Komering Ulu Regency, 2022 .....</i>	52
3.2.2	Penduduk Berumur 15 Tahun ke Atas Menurut Pendidikan Tertinggi yang Ditamatkan dan Jenis Kegiatan Selama Seminggu yang Lalu di Kabupaten Ogan Komering Ulu, 2022 .....	53
	<i>Population 15 Years of Age and Over by Educational Attainment and Type of Activity During the Previous Week in Ogan Komering Ulu Regency, 2022 .....</i>	53
3.2.3	Penduduk Berumur 15 Tahun Ke Atas yang Bekerja Selama Seminggu yang Lalu Menurut Status Pekerjaan Utama dan Jenis Kelamin di Kabupaten Ogan Komering Ulu, 2022.....	55
	<i>Population 15 Years of Age and Over who Worked During The Previous Week by Main Employment Status and Sex in Ogan Komering Ulu Regency, 2022.....</i>	55

	Halaman Page	
3.2.4	Persentase Penduduk Berumur 15 Tahun Keatas yang Bekerja Selama Seminggu yang Lalu Menurut Kelompok Umur dan Jenis Kelamin di Kabupaten Ogan Komering Ulu, 2022.....	56
	<i>Percentaged of Aged 15 Years and Over Who Worked During the Previous Week by Age Group and Sex in Ogan Komering Ulu Regency, 2022 .....</i>	56
3.2.5	Persentase Penduduk Berumur 15 Tahun Ke Atas yang Bekerja Selama Seminggu yang Lalu Menurut Lapangan Pekerjaan Utama dan Jenis Kelamin di Kabupaten Ogan Komering Ulu, 2022 .....	57
	<i>Percentage of Aged 15 Years and Over Who Worked During the Previous Week by Main Industry and Sex in Ogan Komering Ulu Regency, 2022 .....</i>	57
3.2.6	Persentase Penduduk Berumur 15 Tahun Ke Atas yang Bekerja Selama Seminggu yang Lalu Menurut Jumlah Jam Kerja Seluruhnya dan Jenis Kelamin di Kabupaten Ogan Komering Ulu, 2022	58
	<i>The Percentage of Aged 15 Years and Over Who Worked During the Previous Week by Total Working Hours and Sex in Ogan Komering Ulu Regency, 2022 .....</i>	58
3.2.7	Jumlah Pencari Kerja Terdaftar Menurut Tingkat Pendidikan Tertinggi yang Ditamatkan Per Bulan di Kabupaten Ogan Komering Ulu, 2022 .....	59
	<i>Number of Registered Job Applicants by Educational Attainment in Ogan Komering Ulu Regency, 2022 .....</i>	59
3.2.8	Jumlah Pencari Kerja Terdaftar Berdasarkan Jenis Kelamin Per Bulan pada Dinas Tenaga Kerja di Kabupaten Ogan Komering Ulu, 2022 .....	60
	<i>Number of Registered Job Applicants by Month Sex in Ogan Komering Ulu Regency, 2022.....</i>	60
3.2.9	Upah Minimum Sektoral di Kabupaten Ogan Komering Ulu, 2021-2022 .....	61
	<i>Minimum Sectoral Wages of Ogan Komering Ulu Regency, 2021-2022 .....</i>	61
<b>4.</b>	<b>SOSIAL DAN KESEJAHTERAAN RAKYAT/SOCIAL AND WELFARE</b>	
<b>4.1</b>	<b>PENDIDIKAN</b>	
	<b>EDUCATION .....</b>	<b>75</b>

4.1.1	Jumlah Sekolah, Guru, dan Murid Taman Kanak-Kanak (TK) di Bawah Kementerian Pendidikan, Kebudayaan, Riset, dan Teknologi Menurut Kecamatan di Kabupaten Ogan Komering Ulu, 2021/2022 dan 2022/2023.....	75
	<i>Number of Schools, Teachers, and Pupils in Kindergarten Under The Ministry of Ministry of Education, Culture, Research, and Technology by Subdistrict in Ogan Komering Ulu Regency, 2021/2022 and 2022/2023 .....</i>	75
4.1.2	Jumlah Sekolah, Guru, dan Murid Raudatul Athfal (RA) di Bawah Kementerian Agama Menurut Kecamatan di Kabupaten Ogan Komering Ulu, 2022/2022 dan 2022/2023.....	78
	<i>Number of Schools, Teachers, and Pupils in Raudatul Athfal (RA) Under The Ministry of Religious Affairs by Subdistrict in Ogan Komering Ulu Regency, 2021/2022 and 2022/2023.....</i>	78
4.1.3	Jumlah Sekolah, Guru, dan Murid Sekolah Dasar (SD) di Bawah Kementerian Pendidikan, Kebudayaan, Riset, dan Teknologi Menurut Kecamatan di Kabupaten Ogan Komering Ulu, 2021/2022 dan 2022/2023.....	79
	<i>Number of Schools, Teachers, and Pupils in Elementary Schools Under The Ministry of Education, Culture, Research, and Technology by Subdistrict in Ogan Komering Ulu Regency, 2021/2022 and 2022/2023 .....</i>	79
4.1.4	Jumlah Sekolah, Guru, dan Murid Madrasah Ibtidaiyah (MI) di Bawah Kementerian Agama Menurut Kecamatan Menurut Kecamatan di Kabupaten Ogan Komering Ulu, 2021/2022 dan 2022/2023.....	82
	<i>Number of Schools, Teachers, and Pupils in Madrasah Ibtidaiyah (MI) Under The Ministry of Religious Affairs by Subdistrict in Ogan Komering Ulu Regency, 2021/2022 and 2022/2023 .....</i>	82
4.1.5	Jumlah Sekolah, Guru, dan Murid Sekolah Menengah Pertama (SMP) di Bawah Kementerian Pendidikan, Kebudayaan, Riset, dan Teknologi Menurut Kecamatan di Kabupaten Ogan Komering Ulu, 2021/2022 dan 2022/2023 .....	85
	<i>Number of Schools, Teachers, and Pupils in Junior High Schools Under The Ministry of Education, Culture, Research, and Technology by Subdistrict in Ogan Komering Ulu Regency, 2021/2022 and 2022/2023 .....</i>	85

4.1.6	Jumlah Sekolah, Guru, dan Murid Madrasah Tsanawiyah (MTs) di Bawah Kementerian Agama Menurut Kecamatan di Kabupaten Ogan Komering Ulu, 2021/2022 dan 2022/2023 .....	88
	<i>Number of Schools, Teachers, and Pupils in Madrasah Tsanawiyah (MTs) Under The Ministry of Religious Affairs by Subdistrict in Ogan Komering Ulu Regency, 2021/2022 and 2022/2023 .....</i>	88
4.1.7	Jumlah Sekolah, Guru, dan Murid Sekolah Menengah Atas (SMA) di Bawah Kementerian Pendidikan, Kebudayaan, Riset, dan Teknologi Menurut Kecamatan di Kabupaten Ogan Komering Ulu, 2021/2022 dan 2022/2023 .....	91
	<i>Number of Schools, Teachers, and Pupils in Senior High Schools Under The Ministry of Education, Culture, Research, and Technology by Subdistrict in Ogan Komering Ulu Regency, 2021/2022 and 2022/2023 .....</i>	91
4.1.8	Jumlah Sekolah, Guru, dan Murid Sekolah Menengah Kejuruan (SMK) di Bawah Kementerian Pendidikan, Kebudayaan, Riset, dan Teknologi Menurut Kecamatan di Kabupaten Ogan Komering Ulu, 2021/2022 dan 2022/2023 .....	94
	<i>Number of Schools, Teachers, and Pupils in Vocational High Schools Under The Ministry of Education, Culture, Research, and Technology by Subdistrict in Ogan Komering Ulu Regency, 2021/2022 and 2022/2023 .....</i>	94
4.1.9	Jumlah Sekolah, Guru, dan Murid Madrasah Aliyah (MA) di Bawah Kementerian Agama Menurut Kecamatan di Kabupaten Ogan Komering Ulu, 2021/2022 dan 2022/2023.....	97
	<i>Number of Schools, Teachers, and Pupils in Madrasah Aliyah (MA) Under the Ministry of Religious Affairs by Subdistrict in Ogan Komering Ulu Regency, 2021/2022 and 2022/2023 .....</i>	97
4.1.10	Jumlah Desa <sup>1</sup> /Kelurahan yang Memiliki Fasilitas Sekolah Menurut Kecamatan dan Tingkat Pendidikan di Kabupaten Ogan Komering Ulu, 2019–2021 .....	100
	<i>Number of Villages<sup>1</sup> Having Educational Facilities by Subdistrict and Educational Level in Ogan Komering Ulu Regency, 2019–2021 .....</i>	100
4.1.11	Jumlah Mahasiswa berdasarkan Perguruan Tinggi di Kabupaten Ogan Komering Ulu, 2021 dan 2022.....	105

	Halaman Page
	<i>Number of College Students by Universities in Ogan Komering Ulu Regency, 2021 and 2022.....</i> 105
4.1.12	Angka Partisipasi Murni (APM) dan Angka Partisipasi Kasar (APK) Menurut Jenjang Pendidikan di Kabupaten Ogan Komering Ulu, 2021 dan 2022 ..... 106 <i>Net Participation Rates and Gross Participation Rates by Educational Level in Ogan Komering Ulu Regency, 2021 and 2022.....</i> 106
4.1.13	Persentase Penduduk Berumur 15 Tahun ke Atas yang Melek Huruf Menurut Kelompok Umur di Kabupaten Ogan Komering Ulu, 2021 dan 2022..... 107 <i>Percentage of Literate People Aged 15 Years and Over by Age Group in Ogan Komering Ulu Regency, 2021 and 2022 .....</i> 107
4.1.14	Angka Partisipasi Sekolah (APS) di Kabupaten Ogan Komering Ulu, 2021-2022..... 108 <i>School Participation Rate in Ogan Komering Ulu Regency, 2021-2022.</i> 108
<b>4.2</b>	<b>KESEHATAN</b>
	<b>HEALTH..... 109</b>
4.2.1	Jumlah Desa <sup>1</sup> /Kelurahan Yang Memiliki Sarana Kesehatan Menurut Kecamatan di Kabupaten Ogan Komering Ulu, 2019–2021 109 <i>Number of Villages<sup>1</sup>/Kelurahan Having Health Facilities by Subdistrict in Ogan Komering Ulu Regency, 2019–2021 .....</i> 109
4.2.2	Jumlah Tenaga Kesehatan Menurut Kecamatan di Kabupaten Ogan Komering Ulu, 2022 ..... 115 <i>Number of Health Human Resources by Subdistrict in Ogan Komering Ulu, 2022.....</i> 115
4.2.3	Jumlah Rumah Sakit Umum, Rumah Sakit Khusus, dan Puskesmas Menurut Kecamatan di Kabupaten Ogan Komering Ulu, 2021 dan 2022 ..... 118 <i>Number of General Hospital, Specialized Hospital, and Public Health Center by Subdistrict in Ogan Komering Ulu Regency, 2021 and 2022 ..</i> 118
4.2.4	Persentase Penduduk yang Mempunyai Keluhan Kesehatan Selama Sebulan Terakhir Menurut Kecamatan di Kabupaten Ogan Komering Ulu, 2017–2022 ..... 120 <i>Percentage of People Who Had Health Complaint During a Month</i>

	Halaman Page
	<i>Prior to The Survey by Subdistrict in Ogan Komering Ulu Regency, 2017–2022</i> ..... 120
4.2.5	Jumlah Dokter Spesialis, Dokter Umum, dan Dokter Gigi Menurut Sarana Pelayanan Kesehatan di Kabupaten Ogan Komering Ulu, 2021 ..... 121 <i>Number of Specialist Doctor, Generalist Doctor, and Dentist by Type of Health Facility in Ogan Komering Ulu Regency, 2021</i> ..... 121
4.2.6	Jumlah Kasus 10 Penyakit Terbanyak di Kabupaten Ogan Komering Ulu, 2022 ..... 122 <i>Number of Cases of the 10 Most Diseases in Ogan Komering Ulu Regency, 2022</i> ..... 122
4.2.7	Jumlah Bayi Lahir, Bayi Berat Badan Lahir Rendah (BBLR), BBLR Dirujuk, dan Bergizi Buruk Menurut Kecamatan di Kabupaten Ogan Komering Ulu, 2022 ..... 123 <i>Number of Births, Babies with Low Birth Weights (LBW), Treated LBW, and Malnutrition Cases by Subdistricts in Ogan Komering Ulu Regency, 2022</i> ..... 123
4.2.8	Jumlah Ibu Hamil, Melakukan Kunjungan K1, Melakukan Kunjungan K4, Kurang Energi Kronis (KEK), dan Mendapat Tablet Zat Besi (Fe) di Kabupaten Ogan Komering Ulu, 2018-2022..... 124 <i>Number of Pregnant Women, Those with One Visit and four Visits of Antenatal Care, Chronic Energy Deficiency (CED), and Receiving Iron Supplement in Ogan Komering Ulu Regency, 2018-2022</i> ..... 124
4.2.9	Jumlah Remaja Usia 15-24 Tahun yang Mendapat Penyuluhan Tentang Kesehatan Reproduksi (Kespro), HIV/AIDS, dan Keluarga Berencana (KB) Menurut Kecamatan di Kabupaten Ogan Komering Ulu, 2022 ..... 125 <i>Number of Young People Aged 15-24 Who Had Counselling on Reproductive Health , HIV/AIDS, and Family Planning by Subdistricts in Ogan Komering Ulu Regency, 2022</i> ..... 125
4.2.10	Jumlah Kasus HIV/AIDS, IMS, DBD, Diare, TB, dan Malaria Menurut Kecamatan di Kabupaten Ogan Komering Ulu, 2022..... 126 <i>Number of Cases of HIV/AIDS, Sexually Transmitted Infection, Dengue Fever, Diarrhea, Tuberculosis (TB) and Malaria by Subdistricts in Ogan Komering Ulu Regency, 2022</i> ..... 126



	Halaman Page
4.2.11	Jumlah Pasangan Usia Subur dan Peserta KB Aktif Menurut Kecamatan di Kabupaten Ogan Komering Ulu, 2022..... 127 <i>Number of Eligible Couples and Family Planning Participants by Subdistricts in Ogan Komering Ulu Regency, 2022..... 127</i>
<b>4.3</b>	<b>AGAMA DAN SOSIAL LAINNYA</b>
	<b>RELIGION AND OTHER SOCIAL AFFAIRS ..... 129</b>
4.3.1	Jumlah Penduduk Menurut Kecamatan dan Agama yang Dianut di Kabupaten Ogan Komering Ulu, 2022 ..... 129 <i>Population by Subdistrict and Religion in Ogan Komering Ulu Regency, 2022 ..... 129</i>
4.3.2	Jumlah Tempat Peribadatan Menurut Kecamatan di Kabupaten Ogan Komering Ulu, 2022 ..... 130 <i>Number of Places of Worship by Subdistrict in Ogan Komering Ulu Regency, 2022 ..... 130</i>
4.3.3	Jumlah Desa <sup>1</sup> /Kelurahan yang Mengalami Bencana Alam <sup>2</sup> Menurut Kecamatan di Kabupaten Ogan Komering Ulu, 2019, 2020, dan 2021 ..... 131 <i>Number of Villages<sup>1</sup>/Kelurahan that Had Natural Disaster<sup>2</sup> by Subdistrict in Ogan Komering Ulu Regency, 2019, 2020, dan 2021..... 131</i>
<b>4.4</b>	<b>KEMISKINAN</b>
	<b>POVERTY ..... 134</b>
4.4.1	Garis Kemiskinan, Jumlah, dan Persentase Penduduk Miskin di Kabupaten Ogan Komering Ulu, 2015–2022..... 134 <i>Poverty Line, Number, and Percentage of Poor People in Ogan Komering Ulu Regency, 2015–2022 ..... 134</i>
4.4.2	Indeks Kedalaman Kemiskinan dan Indeks Keparahan Kemiskinan di Kabupaten Ogan Komering Ulu, 2015–2022 ..... 135 <i>Poverty Gap Index and Poverty Severity Index in Ogan Komering Ulu Regency, 2015–2022..... 135</i>
4.4.3	Jumlah Keluarga Menurut Kecamatan dan Klasifikasi Keluarga di Kabupaten Ogan Komering Ulu, 2022 ..... 136 <i>Number of Households by Subdistrict and Household Classification in Ogan Komering Ulu Regency, 2022..... 136</i>

	Halaman Page
<b>4.5 KRIMINALITAS/CRIME</b> .....	<b>137</b>
4.5.1 Jumlah Tindak Pidana Menurut Kepolisian Resort di Kabupaten Ogan Komering Ulu, 2021-2022 .....	137
<i>Number of Reported Criminal Cases by District Police in Ogan Komering Ulu Regency, 2021-2022</i> .....	137
4.5.2 Persentase Penyelesaian Tindak Pidana Menurut Kepolisian Resort di Kabupaten Ogan Komering Ulu, 2019-2022 .....	138
<i>Percentage of Crime Clearance Rate by District Police Office in Ogan Komering Ulu Regency, 2019-2022</i> .....	138
4.5.3 Jumlah Kecelakaan dan Korban Lalu Lintas Menurut Bulan di Kabupaten Ogan Komering Ulu, 2022 .....	139
<i>Number of Traffic Accidents and Victims by Month in Ogan Komering Ulu Regency, 2022</i> .....	139
4.5.4 Jumlah Narapidana/Tahanan Menurut Bulan dan Jenis Kelamin di Kabupaten Ogan Komering Ulu, 2022 .....	140
<i>Number of Prisoners by Month and Sex in Ogan Komering Ulu Regency, 2022</i> .....	140
<b>5. PERTANIAN, KEHUTANAN, PETERNAKAN, DAN PERIKANAN/ AGRICULTURE, FORESTRY, LIVESTOCK, AND FISHERY</b>	
<b>5.1 HORTIKULTURA</b>	
<b><i>HORTICULTURE</i></b> .....	<b>154</b>
5.1.1 Luas Panen Tanaman Sayuran Menurut Kecamatan dan Jenis Tanaman di Kabupaten Ogan Komering Ulu (ha), 2021 dan 2022 .....	154
<i>Harvested Area of Vegetables by Subdistrict and Kind of Plant in Ogan Komering Ulu Regency (ha), 2021 and 2022</i> .....	154
5.1.2 Produksi Tanaman Sayuran Menurut Kecamatan dan Jenis Tanaman di Kabupaten Ogan Komering Ulu (kuintal), 2021 dan 2022 .....	158
<i>Production of Vegetables by Subdistrict and Kind of Plant in Ogan Komering Ulu Regency (quintal), 2021 and 2022</i> .....	158
5.1.3 Luas Panen Tanaman Sayuran dan Buah-buahan Semusim Menurut Jenis Tanaman di Kabupaten Ogan Komering Ulu (ha), 2019-2022 .....	162
<i>Harvested Area of Seasonal Vegetables and Fruits by Kind of Plant in</i>	

	Halaman Page
	162
5.1.4	164
	164
5.1.5	166
	166
5.1.6	168
	168
5.1.7	170
	170
5.1.8	171
	171
5.1.9	172
	172
5.1.10	174
	174
5.1.11	176
	176

	Halaman Page
5.1.12	Produksi Tanaman Hias Menurut Jenis Tanaman di Kabupaten Ogan Komering Ulu (tangkai), 2019–2022 ..... 178 <i>Production of Ornamental Plants by Kind of Plant in Ogan Komering Ulu Regency (stalks), 2019–2022..... 178</i>
5.1.13	Produksi Buah-buahan Menurut Kecamatan dan Jenis Tanaman di Kabupaten Ogan Komering Ulu (kuintal), 2021 and 2022..... 180 <i>Production of Fruits by Subdistrict and Kind of Plant in Ogan Komering Ulu Regency (quintal), 2021 and 2022..... 180</i>
5.1.14	Produksi Buah–Buahan dan Sayuran Tahunan Menurut Jenis Tanaman di Kabupaten Ogan Komering Ulu (kuintal), 2019–2022.... 183 <i>Production of Annual Fruits and Vegetables by Kind of Plant in Ogan Komering Ulu Regency (quintal), 2019–2022..... 183</i>
<b>5.2</b>	<b>PERKEBUNAN</b>
	<b>ESTATE CROPS ..... 185</b>
5.2.1	Luas Areal Tanaman Perkebunan Menurut Kecamatan dan Jenis Tanaman di Kabupaten Ogan Komering Ulu (ha), 2021 dan 2022 ..... 185 <i>Planted Area of Estate Crops by Subdistrict and Type of Crops in Ogan Komering Ulu Regency (ha), 2021 and 2022 ..... 185</i>
5.2.2	Produksi Perkebunan Menurut Kecamatan dan Jenis Tanaman di Kabupaten Ogan Komering Ulu (ton), 2021 dan 2022..... 189 <i>Production of Estate by Subdistrict and Type of Crops in Ogan Komering Ulu Regency (ton), 2021 and 2022..... 189</i>
5.2.3	Luas Areal Tanaman Perkebunan Rakyat Menurut Jenis Tanaman di Kabupaten Ogan Komering Ulu (ha), 2018–2022 ..... 193 <i>Planted Area of Estate Crops by Type of Crops in Ogan Komering Ulu Regency (ha), 2018–2022..... 193</i>
5.2.4	Produksi Perkebunan Rakyat Menurut Jenis Tanaman di Kabupaten Ogan Komering Ulu (ton), 2018–2022 ..... 194 <i>Production of Estates by Type of Crops in Ogan Komering Ulu Regency (ton), 2018–2022..... 194</i>
<b>5.3</b>	<b>TANAMAN PANGAN</b>
	<b>FOOD CROPS ..... 195</b>
5.3.1	Luas Lahan Sawah Menurut Kecamatan dan jenis Pengairan di Kabupaten Ogan Komering Ulu (hektar), 2022 ..... 195 <i>Area of Wetland by Subdistrict and Type of Irrigation in Ogan</i>

	Halaman Page
	195
5.3.2	196
	196
5.3.3	197
	197
5.3.4	198
	198
5.3.5	199
	199
5.3.6	201
	201
<b>5.4</b>	
	<b>203</b>
5.4.1	203
	203

**5.5 PERIKANAN**

**FISHERY ..... 205**

5.5.1	Jumlah Rumah Tangga Perikanan Tangkap Menurut Kecamatan dan Subsektor di Kabupaten Ogan Komering Ulu, 2021 dan 2022....	205
	<i>Number of Fish Capture Households by Subdistrict and Subsector in Ogan Komering Ulu Regency, 2021 and 2022.....</i>	205
5.5.2	Produksi Perikanan Tangkap Menurut Kecamatan dan Subsektor di Kabupaten Ogan Komering Ulu (ton), 2021-2022 .....	206
	<i>Production of Fish Capture by Subdistrict and Subsector in Ogan Komering Ulu Regency (ton), 2021-2022.....</i>	206
5.5.3	Jumlah Rumah Tangga Perikanan Budidaya Menurut Kecamatan dan Jenis Budidaya di Kabupaten Ogan Komering Ulu, 2022.....	207
	<i>Number of Aquaculture Households by Subdistrict and Type of Aquaculture in Ogan Komering Ulu Regency, 2022 .....</i>	207
5.5.4	Produksi Perikanan Budidaya Menurut Kecamatan dan Subsektor di Kabupaten Ogan Komering Ulu (ton), 2022 .....	209
	<i>Production of Fish Capture by Subdistrict and Subsector in Ogan Komering Ulu Regency (ton), 2022 .....</i>	209
5.5.5	Jumlah Perahu/Kapal Menurut Kecamatan dan Jenis Kapal di Kabupaten Ogan Komering Ulu, 2022 .....	211
	<i>Number of Fishing Boats by Subdistrict and Type of Boat in Ogan Komering Ulu Regency, 2022.....</i>	211

**5.6 KEHUTANAN**

**FORESTY ..... 212**

5.6.1	Luas Kawasan Hutan dan Perairan Menurut Kecamatan di Kabupaten Ogan Komering Ulu (hektar), 2022 .....	212
	<i>Forest and Inland Water Area by Subdistrict in Ogan Komering Ulu Regency (hectare), 2022 .....</i>	212

**6. INDUSTRI, PERTAMBANGAN, DAN ENERGI/  
INDUSTRY, MINING, AND ENERGY**

6.1	Daya Terpasang, Produksi, dan Distribusi Listrik PT. PLN (Persero) pada Cabang/Ranting PLN Menurut Kecamatan di Kabupaten Ogan Komering Ulu, 2022 .....	220
-----	---	-----

	<i>Installed Electricity Power, Production, and Distribution of PT. PLN (Persero) at PLN Branch by Subdistrict in Ogan Komering Ulu Regency, 2022.....</i>	220
6.2	Jumlah Pelanggan Listrik Menurut Kecamatan di Kabupaten Ogan Komering Ulu, 2018–2022 ..... <i>Number of Electricity Customers by Subdistrict in Ogan Komering Ulu Regency, 2018–2022.....</i>	221
6.3	Jumlah Pelanggan dan Air yang Disalurkan Menurut Kecamatan di Kabupaten Ogan Komering Ulu, 2022 ..... <i>Number of Customers and Distributed Water by Subdistrict in Ogan Komering Ulu Regency, 2022.....</i>	222
6.4	Jumlah Pelanggan dan Air yang Disalurkan Menurut Pelanggan di Kabupaten Ogan Komering Ulu, 2022 ..... <i>Number of Customer and Distributed Clean Water by Type of Customers in Ogan Komering Ulu Regency, 2022.....</i>	223
6.5	Jumlah Produksi Air Minum dan Distribusinya di Kabupaten Ogan Komering Ulu, 2022 ..... <i>Total of Drinking Water's Production and Distribution in Ogan Komering Ulu Regency, 2022.....</i>	224
6.6	Jumlah dan Jenis Bahan Kimia yang Digunakan Perusahaan Air Minum di Kabupaten Ogan Komering Ulu, 2022..... <i>Number and Kind of Chemical Material Used by Water Supply Establishment of Ogan Komering Ulu Regency, 2022.....</i>	225
6.7	Jumlah Perusahaan, Tenaga Kerja, dan Nilai Produksi Menurut Kelompok Industri di Kabupaten Ogan Komering Ulu, 2021 dan 2022 ..... <i>Number of Establishment, Employees, and Production Value by Industrial Group in Ogan Komering Ulu Regency, 2021 and 2022.....</i>	226
<b>7.</b>	<b>PARIWISATA/TOURISM</b>	
7.1	Jumlah Rumah Makan/Restoran Menurut Kecamatan di Kabupaten Ogan Komering Ulu, 2019–2022..... <i>Number of Restaurants by Subdistrict in Ogan Komering Ulu Regency, 2019–2022.....</i>	235
7.2	Jumlah Akomodasi Hotel Menurut Kecamatan di Ogan Komering Ulu, 2021 dan 2022..... <i>Number of Hotel Accomodations by Subdistrict in Ogan Komering</i>	236

	Halaman Page
	236
7.3	237
	237
7.4	238
	238
<b>8.</b>	
<b>8.1</b>	
	<b>248</b>
8.1.1	248
	248
8.1.2	249
	249
8.1.3	250
	250
8.1.4	251
	251
8.1.5	252
	252



	Halaman Page
8.1.6	Panjang Jalan Menurut Kecamatan dan Kondisi Jalan di Kabupaten Ogan Komering Ulu (km), 2022..... 253 <i>Length of Roads by Subdistrict and Road Condition in Ogan Komering Ulu Regency (km), 2022..... 253</i>
8.1.7	Jumlah Kendaraan Bermotor Menurut Kecamatan dan Jenis Kendaraan di Kabupaten Ogan Komering Ulu, 2022..... 254 <i>Number of Motor Vehicles by Subdistrict and Type of Vehicle in Ogan Komering Ulu Regency, 2022..... 254</i>
<b>8.2</b>	<b>KOMUNIKASI</b>
	<b>COMMUNICATION ..... 255</b>
8.2.1	Jumlah Kantor Pos Pembantu Menurut Kecamatan di Kabupaten Ogan Komering Ulu, 2019–2022 ..... 255 <i>Number of Post Offices Subsidiaries by Subdistrict in Ogan Komering Ulu Regency, 2019–2022 ..... 255</i>
<b>9.</b>	<b>PERBANKAN, KOPERASI, DAN HARGA-HARGA/BANKING, COOPERATIVE, AND PRICES ..... 257</b>
9.1	Jumlah Koperasi Aktif Menurut Kecamatan di Kabupaten Ogan Komering Ulu, 2019–2022 ..... 262 <i>Number of Active Cooperative by Subdistrict in Ogan Komering Ulu Regency, 2019–2022..... 262</i>
9.2	Jumlah Koperasi Menurut Jenis Koperasi dan Kecamatan di Kabupaten Ogan Komering Ulu, 2022 ..... 263 <i>Number of Cooperative by Kind of Cooperative and Subdistrict in Ogan Komering Ulu Regency, 2022 ..... 263</i>
9.3.	Indeks Harga Konsumen per Bulan Menurut Kelompok Pengeluaran di Kota Palembang (2018=100), 2022..... 264 <i>Consumer Price Index per Month by Expenditure Group in Palembang Municipality (2018=100), 2022..... 264</i>
9.4.	Indeks Harga Konsumen per Bulan Menurut Kelompok Pengeluaran di Kota Lubuk Linggau (2018=100), 2022..... 267 <i>Consumer Price Index per Month by Expenditure Group in Lubuk Linggau Municipality (2018=100), 2022 ..... 267</i>
9.5.	Laju Inflasi Bulanan Menurut Kelompok Pengeluaran di Kota Palembang (2018=100), 2022 ..... 270

	Halaman Page
	<i>Monthly Inflation Rate by Expenditure Group in Palembang Municipality (2018=100), 2022.....</i> 270
9.6.	Laju Inflasi Bulanan Menurut Kelompok Pengeluaran di Kota Lubuk Linggau (2018=100), 2022 ..... 273
	<i>Monthly Inflation Rate by Expenditure Group in Lubuk Linggau Municipality (2018=100), 2022.....</i> 273
<b>10.</b>	<b>PERGELUARAN PENDUDUK/POPULATION EXPENDITURE</b>
10.1	Rata-rata Pengeluaran per Kapita Sebulan Menurut Kelompok Komoditas (rupiah) di Kabupaten Ogan Komering Ulu, 2021 dan 2022 ..... 285
	<i>Monthly Average Expenditure per Capita by Commodity Group (rupiahs) in Ogan Komering Ulu Regency, 2021 and 2022.....</i> 285
10.2	Persentase Pengeluaran per Kapita Sebulan Menurut Kelompok Komoditas di Kabupaten Ogan Komering Ulu, 2021 dan 2022..... 286
	<i>Percentage of Monthly Expenditure per Capita by Commodity Group in Ogan Komering Ulu Regency, 2021 and 2022.....</i> 286
10.3	Persentase Penduduk Menurut Golongan Pengeluaran Per Kapita Sebulan di Kabupaten Ogan Komering Ulu, 2021 dan 2022..... 287
	<i>Percentage of Population by Per Capita Spending Group a Month in Ogan Komering Ulu Regency, 2021 and 2022.....</i> 287
10.4	Pengeluaran Rata-rata Perkapita Sebulan Menurut Golongan Pengeluaran dan Kelompok Barang di Kabupaten Ogan Komering Ulu (rupiah), 2022 ..... 288
	<i>Average Expenditure Per Capita Per Month by Expenditure Class and Commodity Group in Ogan Komering Ulu Regency (rupiahs), 2022.....</i> 288
<b>11.</b>	<b>PERDAGANGAN/TRADE</b>
11.1	Jumlah Sarana Perdagangan Menurut Jenisnya di Kabupaten Ogan Komering Ulu, 2019–2022 ..... 296
	<i>Number of Trading Facilities by Type of Facility in Ogan Komering Ulu Regency, 2019–2022.....</i> 296
11.2	Jumlah Perusahaan Menurut Bentuk Badan Hukum di Kabupaten Ogan Komering Ulu, 2022 ..... 297
	<i>Number of Establishments by Type of Business Entity in Ogan Komering Ulu Regency, 2022.....</i> 297

	Halaman Page
11.3	Stok Beras di Perum BULOG Sub Divre Kabupaten Ogan Komering Ulu dirinci menurut bulan, 2022 ..... 298 <i>Stock for Rice in Perum BULOG Sub Divre of Ogan Komering Ulu Regency by Month, 2022</i> ..... 298
<b>12.</b>	<b>SISTEM NERACA REGIONAL/SYSTEM OF REGIONAL ACCOUNTS</b>
12.1.	Produk Domestik Regional Bruto Atas Dasar Harga Berlaku Menurut Lapangan Usaha di Kabupaten Ogan Komering Ulu (miliar rupiah), 2018–2022..... 311 <i>Gross Regional Domestic Product at Current Market Prices by Industry in Ogan Komering Ulu Regency (billion rupiahs), 2018–2022</i> ..... 311
12.2	Produk Domestik Regional Bruto Atas Dasar Harga Konstan 2010 Menurut Lapangan Usaha di Kabupaten Ogan Komering Ulu (miliar rupiah), 2018–2022..... 313 <i>Gross Regional Domestic Product at 2010 Constant Market Prices by Industry in Ogan Komering Ulu Regency (billion rupiahs), 2018–2022..</i> 313
12.3	Distribusi Persentase Produk Domestik Regional Bruto Atas Dasar Harga Berlaku Menurut Lapangan Usaha di Kabupaten Ogan Komering Ulu, 2018–2022 ..... 315 <i>Percentage Distribution of Gross Regional Domestic Product at Current Market Prices by Industry in Ogan Komering Ulu Regency, 2018–2022</i> ..... 315
12.4	Laju Pertumbuhan Produk Domestik Regional Bruto Atas Dasar Harga Konstan 2010 Menurut Lapangan Usaha di Kabupaten Ogan Komering Ulu (persen), 2019–2022 ..... 317 <i>Growth Rate of Gross Regional Domestic Product at 2010 Constant Market Prices by Industry in Ogan Komering Ulu Regency (percent), 2019–2022</i> ..... 317
12.5	Produk Domestik Regional Bruto Atas Dasar Harga Berlaku Menurut Jenis Pengeluaran di Kabupaten Ogan Komering Ulu (miliar rupiah), 2018–2022..... 319 <i>Gross Regional Domestic Product at Current Market Prices by Type of Expenditure in Ogan Komering Ulu Regency (billion rupiahs), 2018–2022</i> ..... 319

	Halaman Page
12.6	Produk Domestik Regional Bruto Atas Dasar Harga Konstan 2010 Menurut Jenis Pengeluaran di Kabupaten Ogan Komering Ulu (miliar rupiah), 2018–2022..... 320 <i>Gross Regional Domestic Product at 2010 Constant Market Prices by Type of Expenditure in Ogan Komering Ulu Regency (billion rupiahs), 2018–2022 ..... 320</i>
12.7	Distribusi Persentase Produk Domestik Regional Bruto Atas Dasar Harga Berlaku Menurut Pengeluaran, 2018–2022..... 321 <i>Gercentage Distribution of Gross Regional Domestic Product at Current Prices by Expenditure, 2018–2022..... 321</i>
12.8	Laju Pertumbuhan Produk Domestik Regional Bruto Atas Dasar Harga Konstan 2010 Menurut Pengeluaran, 2018–2022 ..... 322 <i>Growth Rate of Gross Regional Domestic Product at 2010 Constant Market Prices by Expenditure, 2018–2022 ..... 322</i>
<b>13.</b>	<b>PERBANDINGAN ANTAR KABUPATEN/ KOTA/ REGENCY/MUNICIPAL COMPARISON</b>
13.1	Jumlah Penduduk Menurut Kabupaten/Kota di Provinsi Sumatera Selatan, 2018–2022..... 329 <i>Population by Regency/Municipality in Sumatera Selatan Province, 2018–2022 ..... 329</i>
13.2	Laju Pertumbuhan Produk Domestik Regional Bruto Atas Dasar Harga Konstan 2010 Menurut Kabupaten/Kota di Provinsi Sumatera Selatan (persen), 2018–2022 ..... 330 <i>Rate of Growth of Gross Regional Domestic Products at 2010 Constant Market Prices by Regency/Municipality in Sumatera Selatan Province (percent), 2018–2022 ..... 330</i>
13.3	Jumlah Penduduk Miskin Menurut Kabupaten/Kota di Provinsi Sumatera Selatan (ribu), 2018–2022..... 331 <i>Number of Poor Population by Regency/Municipality in Sumatera Selatan Province (thousand), 2018–2022 ..... 331</i>
13.4	Indeks Pembangunan Manusia Menurut Kabupaten/Kota di Provinsi Sumatera Selatan, 2018–2022..... 332 <i>Human Development Index by Regency/Municipality in Sumatera Selatan Province, 2018–2022 ..... 332</i>

	Halaman Page
13.5	Jumlah Rumah Tangga Menurut Kabupaten/Kota di Provinsi Sumatera Selatan, 2018–2022..... 333
	<i>Number of Households by Regency/Municipality in Sumatera Selatan Province, 2018–2022</i> ..... 333
13.7	Indeks Kemahalan Konstruksi Menurut Kabupaten/Kota di Provinsi Sumatera Selatan, 2018–2022..... 334
	<i>Construction Cost Index by Regency/Municipality in Sumatera Selatan Province, 2018–2022</i> ..... 334

<https://okukab.bps.go.id>



## DAFTAR GAMBAR/LIST OF FIGURES

		Halaman Page
1.1	Luas Daerah menurut Kecamatan (%), 2022..... <i>Area of Subdistrict (%), 2022 .....</i>	6 6
1.2	Jarak dari Ibukota Kecamatan ke Ibukota Kabupaten Ogan Komering Ulu (km), 2022..... <i>Distance between Regency/Municipality Capital and Province Capital in Jawa Tengah Province (km), 2022.....</i>	7 7
2.1	Jumlah Desa/Kelurahan Menurut Kecamatan di Kabupaten Ogan Komering Ulu, 2022 .....	22
	<i>Number of Villages by Subdistrict in Ogan Komering Ulu Regency, 2022 .....</i>	22
3.1	Jumlah Penduduk Menurut Kecamatan di Kabupaten Ogan Komering Ulu (jiwa), 2022 .....	46
	<i>Population by Sub District in Ogan Komering Ulu Regency, 2022.....</i>	46
3.2	Piramida Penduduk di Kabupaten Ogan Komering Ulu, 2022 .....	47
	<i>Population Pyramid of Ogan Komering Ulu Regency, 2022.....</i>	47
4.1	Rasio Murid terhadap Guru di Kabupaten Ogan Komering Ulu, 2022/2023.....	74
	<i>Students to Teacher Ratio in Ogan Komering Ulu Regency, 2022/2023 .....</i>	74
5.1	Jumlah Ternak yang Dipotong Menurut Jenis Ternak di Kabupaten Ogan Komering Ulu, 2022 .....	152
	<i>Livestock Slaughtered by Kind of Livestock in Ogan Komering Ulu Regency, 2022 .....</i>	152
5.2	Produksi Buah - Buahan Tahunan Menurut Jenis Tanaman di Kabupaten Ogan Komering Ulu (kuintal), 2022.....	153
	<i>Production of Annual Fruits by Kind of Plant in Ogan Komering Ulu Regency (quintal), 2022.....</i>	153
6.1	Jumlah Pelanggan dan Air yang Disalurkan Menurut Pelanggan di Kabupaten Ogan Komering Ulu, 2022.....	219

	Number of Customer and Distributed Clean Water by Type of Customers in Ogan Komering Ulu Regency, 2022 .....	219
7.1	Jumlah Wisatawan Domestik di Kabupaten Ogan Komering Ulu, 2018 - 2022 .....	234
	<i>Number of Domestic Visitors in Ogan Komering Ulu Regency, 2018 - 2022 .....</i>	<i>234</i>
8.1	Panjang Jalan Menurut Tingkat Kewenangan Pemerintahan di Kabupaten Ogan Komering Ulu (km), 2022 .....	246
	<i>Length of Roads by Level of Government Authority in Ogan Komering Ulu Regency (km), 2022 .....</i>	<i>246</i>
8.2	Panjang Jalan Menurut Kondisi Jalan di Kabupaten Ogan Komering Ulu (km), 2020 - 2022 .....	247
	<i>Length of Roads by Confiton of Roads in Ogan Komering Ulu Regency (km), 2020 - 2022 .....</i>	<i>247</i>
9.1	Jumlah Koperasi Menurut Jenis Koperasi di Kabupaten Ogan Komering Ulu, 2022 .....	261
	<i>Number of Cooperative by Kind of Cooperative in Ogan Komering Ulu Regency, 2022 .....</i>	<i>261</i>
10.1	Pengeluaran Rata-Rata per Kapita Sebulan Menurut Kelompok Makanan dan Bukan Makanan di Kabupaten Ogan Komering Ulu, 2021–2022 .....	283
	<i>Monthly Average per Capita by Group of Food and Non Food Expenditute in Ogan Komering Ulu Regency, 2021–2022 .....</i>	<i>283</i>
10.2	Persentase Penduduk Menurut Pengeluaran per Kapita Sebulan di Kabupaten Ogan Komering Ulu, 2022 .....	284
	<i>Percentage of Pupulation by Expenditure per Capita per Month Class in Ogan Komering Ulu Regency, 2022 .....</i>	<i>284</i>
11.1	Jumlah Sarana Perdagangan Menurut Jenisnya di Kabupaten Ogan Komering Ulu, 2019–2022 .....	294
	<i>Number of Trading Facilities by Type of Facility in Ogan Komering Ulu Regency, 2019–2022 .....</i>	<i>294</i>
11.2	Jumlah Perusahaan Menurut Bentuk Badan Hukum di Kabupaten Ogan	



	Halaman Page
	Komerling Ulu, 2021 ..... 295
	<i>Number of Establishments by Type of Business Entity in Ogan Komerling Ulu Regency, 2021</i> ..... 295
12.1	Produk Domestik Regional Bruto Atas Dasar Harga Berlaku dan Harga Konstan 2010 Menurut Lapangan Usaha (miliar rupiah), 2018 - 2022 ..... 309
	<i>Gross Regional Domestic Product at Current Market Prices and 2010 Constant Market Prices by Industry (billion rupiahs), 2018 - 2022</i> ..... 309
12.2	Laju Pertumbuhan Produk Domestik Regional Bruto Atas Dasar Harga Konstan 2010 Menurut Lapangan Usaha di Kabupaten Ogan Komerling Ulu (persen), 2018 - 2022 ..... 310
	<i>Growth Rate of Gross Regional Domestic Product at 2010 Contant Market Prices by Industry in Ogan Komerling Ulu Regency (percent), 2018 - 2022</i> ..... 310
13.1	Jumlah Penduduk Miskin Menurut Kabupaten/Kota di Provinsi Sumatera Selatan (ribu), 2022 ..... 327
	<i>Number of Poor Population by Regency/Municipality in Sumatera Selatan Province (thousand), 2022</i> ..... 327
13.2	Indeks Pembangunan Manusia Menurut Kabupaten/Kota di Provinsi Sumatera Selatan, 2022 ..... 328
	<i>Human Development Index by Regency/ City in Sumatera Selatan Province, 2022</i> ..... 328



## PENJELASAN UMUM/EXPLANATORY NOTES

Tanda-tanda, satuan-satuan, dan lain-lainnya yang digunakan dalam publikasi ini adalah sebagai berikut:

*Symbols, measurement units, and acronyms which are used in this publication, are as follows:*

### 1. TANDA-TANDA/SYMBOLS

Data tidak tersedia/Data not available .....	: ...
Tidak ada atau nol /Null or zero .....	: -
Data dapat diabaikan/Data negligible .....	: 0
Tanda decimal/Decimal point .....	: ,
Data tidak dapat ditampilkan/Not applicable .....	: NA
Angka estimasi/Estimated figures .....	: e
Angka diperbaiki/Revised figures .....	: r
Angka sementara/Preliminary figures .....	: x
Angka sangat sementara/Very preliminary figures .....	: xx
Angka sangat sangat sementara/Very very preliminary figures .....	: xxx

### 2. SATUAN/UNITS

barel/barrel .....	: 158,99 liter/litres = 1/6,2898 m <sup>3</sup>
hektar (ha)/hectare (ha) .....	: 10 000 m <sup>2</sup>
kilometer (km)/kilometres (km) .....	: 1 000 meter/meters (m)
knot/knot .....	: 1,8523 km/jam (km/hour)
kuintal/quintal .....	: 100 kg
KWh .....	: 1 000 Watt hour
MWh .....	: 1 000 KWh
liter (untuk beras)/litre (for rice) .....	: 0,80 kg
MMSCF .....	: 1/35,3 m <sup>3</sup>
metrik ton (m.ton)/metric ton (m. ton) .....	: 0,98421 long ton = 1 000 kg
ons/ounce .....	: 28,31 gram/grams
ton .....	: 1 000 kg

Satuan lain: buah, dus, butir, helai/lembar, kaleng, batang, pulsa, ton kilometer (ton-km), jam, menit, persen (%).

*Other units: unit, pack, pieces, sheet, tin, pulse, ton-kilometres(ton-km), hour, minute, percent (%).*

Perbedaan angka di belakang koma disebabkan oleh pembulatan angka.  
*The difference in decimal numbers is caused by rounding.*



## DAFTAR SINGKATAN/ LIST OF ABBREVIATIONS

SI	: Stasiun Iklim
SIMPK	: Stasiun Meteorologi Pertanian Khusus
t.t	: Tempat tidur
BCG	: Bacillus Calmette Guerin
DPT	: Difteri, Pertusis, Tetanus
TT	: Tetanus Toxoid
IOT	: Industri Obat Tradisional/ <i>Traditional Medicine Industry</i>
IKOT	: Industri Kecil Obat Tradisional/ <i>Traditional Medicine Small</i>
Alkes	: Alat kesehatan/ <i>Health Kits</i>
PKRT	: Perbekalan Kesehatan Rumah tangga/ <i>Household Health Logistics</i>
Kompl	: Komplemen/ <i>Complement</i>
IRTP	: Industri Pangan Produksi Rumah Tangga/ <i>Foods Home Industry</i>
PBF	: Pedagang Besar Farmasi/ <i>Pharmacy Whole-seller</i>
GFK	: Gudang Farmasi Kab/Kota/Regency/ <i>Municipality Pharmacy Warehouse</i>
RB	: Rumah Bersalin/ <i>Delivery House</i>
Pustu	: Puskesmas pembantu/ <i>Auxiliary Public Health Center</i>
BP	: Balai Pengobatan/ <i>Polyclinic</i>
TPS	: Tempat Pembuangan Sementara / <i>landfill</i>
Jamkesmas	: Jaminan kesehatan masyarakat miskin/ <i>Poor public health insurance</i>
PJKMU	: Program Jaminan Kesehatan Masyarakat Umum
SIUP	: Surat Ijin Usaha Perdagangan/ <i>Trading Permission Letter</i>
TDP	: Tanda Daftar Perusahaan/ <i>Company Registration Identity</i>
API	: Angka Pengenal Importir/ <i>Importer's Identity Number</i>



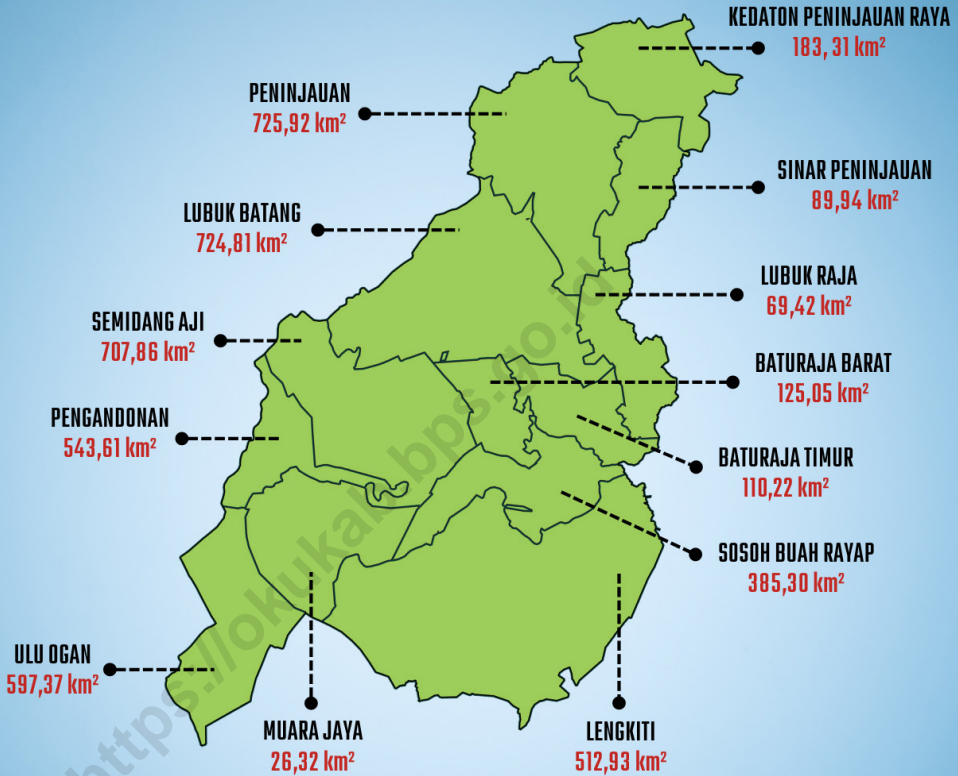
## Statistik Kunci, 2020–2022 Key Statistics, 2020–2022

Rincian/Description	Satuan/Unit	2020	2021	2022
(1)	(2)	(5)	(6)	(7)
<b>GEOGRAFI/GEOGRAPHY</b>				
Luas Wilayah/Total Area	km <sup>2</sup> /sq.km	4 797,06	4 797,06	4 797,06
Jumlah Desa/ Kelurahan/ Number of Villages	-	157	157	157
<b>SOSIAL/SOCIAL</b>				
Penduduk <sup>1</sup> /Population <sup>1</sup>	ribu/thousand	367,60	371,10	375,53
Kepadatan Penduduk <sup>1</sup> /Population Density <sup>1</sup>	per km <sup>2</sup> /per sq.km <sup>2</sup>	77	77,36	78,29
Tingkat Partisipasi Angkatan Kerja -TPAK <sup>2</sup> Labour Force Participation Rate-LFPR <sup>2</sup>	%	70,50	69,96	69,90
Tingkat Pengangguran Terbuka-TPT <sup>2</sup> Unemployment Rate-UR <sup>2</sup>	%	6,01	4,57	4,39
Penduduk Miskin <sup>3</sup> /Poor People <sup>4</sup>	Ribu/Thousands	47,30	46,50	44,20
Persentase Penduduk Miskin <sup>4</sup> Percentage of Poor People <sup>4</sup>	%	12,75	12,62	11,61
Garis Kemiskinan/Poverty Line	(rupiah/kapita/ bulan) / (rupiah/ capita/month)	457 452	481 139	511 890
Indeks Pembangunan Manusia-IPM <sup>5</sup> Human Development Index <sup>5</sup>	-	69,32	69,60	70,24
<b>ENERGY/ENERGY</b>				
Jumlah Pelanggan Listrik/ Number Of Electricity	pelanggan/customer	...	...	15 823
<b>PARIWISATA/TOURISM</b>				
Jumlah Rumah Makan/Restoran	-	127	144	124
<b>EKONOMI/ECONOMIC</b>				
Produk Domestik Regional Bruto (PDRB) Harga Berlaku <sup>1</sup> Gross Domestic Regional Bruto (GDRP) at Current Price <sup>1</sup>	milliar rupiah billion rupiahs	14 815,09	15 731,56*	17 613,75**
Produk Domestik Regional Bruto (PDRB) Harga Konstan <sup>1</sup> Gross Domestic Regional Bruto (GDRP) at Current Price <sup>1</sup>	milliar rupiah billion rupiahs	9 866,72	10 116,56*	10 683**
Laju Pertumbuhan Ekonomi <sup>2</sup> /Economic Growth <sup>2</sup>	%	-0,01	2,53*	5,60**
Realisasi Pendapatan Pemerintah Actual Government Revenues	triliun rupiah trillion rupiahs	1,38	1,43	1,47
Realisasi Belanja Pemerintah Actual Government Expenditures	triliun rupiah trillion rupiahs	1,49	1,40	1,48

- Catatan/Notes: <sup>1</sup> Hasil proyeksi penduduk Indonesia 2010–2035 (pertengahan tahun/Juni)/*The result of Indonesia population projection 2010–2035 (mid year/June)*
- <sup>2</sup> Kondisi Agustus/*Condition at August*
- <sup>3</sup> Menggunakan penimbang hasil proyeksi penduduk tahun 2010–2035/*Weighted by the 2010–2035 population projection*
- <sup>4</sup> Kondisi Maret/*Condition at March*
- <sup>5</sup> Sejak tahun 2010, IPM dihitung dengan metode baru. Komponen IPM metode baru adalah angka harapan hidup saat lahir, harapan lama sekolah, rata-rata lama sekolah, dan pengeluaran per kapita/*Since 2010, HDI was calculated using new method. New HDI component are life expectancy at birth, expected years of schooling, means years of schooling, and expenditure per capita*
- <sup>6</sup> Mulai tahun 2010 mengadopsi *System of National Account 2008 (SNA 2008)*/*Since 2010 is in line with System of National Account 2008 (SNA 2008)*
- <sup>7</sup> Menggunakan tahun dasar 2010 (2010=100)/*Using 2010 base year (2010=100)*
- <sup>8</sup> Menggunakan proyeksi penduduk berdasarkan hasil SP2010/*Using population projection based on SP2010*

<https://okukab.bps.go.id>





## KABUPATEN OGAN KOMERING ULU OGAN KOMERING ULU REGENCY



LUAS WILAYAH/TOTAL AREA  
4.797,06 KM<sup>2</sup>



SUHU/TEMPERATURE (°C)  
MIN 24°C. MAX 34°C



KELEMBAPAN/HUMIDITY (%)  
MIN 50%. MAX 93%



**PENJELASAN TEKNIS**

1. Secara astronomis, Kabupaten Ogan Komering Ulu terletak antara 103 40' Bujur Timur sampai dengan 104 33' Bujur Timur dan antara 3 45' sampai dengan 4 55' Lintang Selatan.
2. Berdasarkan posisi geografisnya, Kabupaten Ogan Komering Ulu memiliki batas-batas:  
Utara - Kecamatan Rambang dan Kecamatan Lubai Kabupaten Muara Enim dan Kecamatan Muara Kuang Kabupaten Ogan Ilir;  
Selatan - Kecamatan Simpang, Muaradua, Buay Sandang Aji, Buay Runjung dan Kecamatan Kisam Tinggi , Kabupaten Ogan Komering Ulu Selatan;  
Barat - Kecamatan Semendo Darat Ulu, Semendo Darat Laut, Tanjung Agung dan Kecamatan Lubai, Kabupaten Muara Enim;  
Timur - Kecamatan Cempaka, Madang Suku I,II dan III, Buay Pemuka Peliung dan Kecamatan Martapura Kabupaten Ogan Komering Ulu Timur.
3. Kabupaten Ogan Komering Ulu terdiri dari 13 Kecamatan.

**TECHNICAL NOTES**

1. *Astronomically, Ogan Komering Ulu Regency is located between 103 40' until 104 33' East longitude, and between 3 45' until 4 55' South latitude.*
2. *In terms of geographic position, Ogan Komering Ulu Regency has boundaries as follows:  
North - Rambang and Lubai Subdistrict, Muara Enim Regency and Muara Kuang Subdistrict, Ogan Ilir Regency;  
South - Simpang, Muaradua, Buay Sandang Aji, Buay Runjung and Kisam Tinggi Subdistrict, Ogan Komering Ulu Selatan Regency ;  
West - Semendo Darat Ulu, Semendo Darat Laut, Tanjung Agung and Lubai Subdistrict, Muara Enim Regency;  
East - Cempaka, Madang Suku I.II and III, Buay Pemuka Peliung and Martapura Subdistrict, Ogan Komering Ulu Timur Regency.*
3. *Ogan Komering Ulu Regency has 13 Subdistrict.*

**ULASAN**

Kabupaten Ogan Komering Ulu merupakan dataran rendah dengan ketinggian rata-rata  $\pm$  100 meter diatas permukaan laut, terletak pada posisi antara 103 40' Bujur Timur sampai dengan 104 33' Bujur Timur dan antara 3 45' sampai dengan 4 55' Lintang Selatan. Luas wilayah Kabupaten Ogan Komering Ulu, adalah berupa daratan seluas 4.797,06 km<sup>2</sup>.

Akhir tahun 2022, wilayah administrasi Kabupaten Ogan Komering Ulu terdiri dari 13 wilayah kecamatan. Luas daratan masing-masing kecamatan, yaitu: Lengkiti (512,93 km<sup>2</sup>), Sosoh Buay Rayap (385,30 km<sup>2</sup>), Pengandonan (543,61 km<sup>2</sup>), Semidang Aji (707,86 km<sup>2</sup>), Muara Jaya (26,32 km<sup>2</sup>), Ulu Ogan (597,37 km<sup>2</sup>), Peninjauan (725,92 km<sup>2</sup>), Lubuk Batang (724,81 km<sup>2</sup>), Sinar Peninjauan (84,94 km<sup>2</sup>), Kedaton Peninjauan Raya (183,31 km<sup>2</sup>), Baturaja Timur (110,22 km<sup>2</sup>), Lubuk Raja (69,42 km<sup>2</sup>) and Baturaja Barat (125,05 km<sup>2</sup>).

Berdasarkan elevasi (ketinggian dari permukaan laut), dataran di Kabupaten Ogan Komering Ulu terdiri dari:

0 m - 100 m = 55,00 %  
 100 m - 500 m = 31,71 %  
 500 m - 1000 m = 9,42 %  
 >1000 m = 3,87 %

**DESCRIPTION**

*Ogan Komering Ulu Regency is an area with average high around 100 meters of sea surface, it is located 103 40' until 104 33' East longitude and between 110 15' South latitude, and between 3 45' until 4 55' South latitude. Ogan Komering Ulu Regency area is shaped in land by 4.797,06 km<sup>2</sup>.*

*In 2022, Ogan Komering Ulu Regency is divided into 13 subdistrict, the land area of Subdistricts is Lengkiti (512,93 km<sup>2</sup>), Sosoh Buay Rayap (385,30 km<sup>2</sup>), Pengandonan (543,61 km<sup>2</sup>), Semidang Aji (707,86 km<sup>2</sup>), Muara Jaya (26,32 km<sup>2</sup>), Ulu Ogan (597,37 km<sup>2</sup>), Peninjauan (725,92 km<sup>2</sup>), Lubuk Batang (724,81 km<sup>2</sup>), Sinar Peninjauan (84,94 km<sup>2</sup>), Kedaton Peninjauan Raya (183,31 km<sup>2</sup>), Baturaja Timur (110,22 km<sup>2</sup>), Lubuk Raja (69,42 km<sup>2</sup>) and Baturaja Barat (125,05 km<sup>2</sup>)*

*Based on elevation (high of sea surface), land in Ogan Komering Ulu Regency consists of:*

*0 m - 100 m = 55.00 %  
 100 m - 500 m = 31.71 %  
 500 m - 1000 m = 9.42 %  
 > 1000 m = 3,87 %*

Jarak antara Ibukota Kabupaten ke Ibukota Kecamatan:

1. Baturaja Timur – Tanjung Lenggayap : 29 km.
2. Baturaja Timur - Penyandingan : 13 km.
3. Baturaja Timur - Pengandonan : 44 km
4. Baturaja Timur – Ulak Pandan : 29 km.
5. Baturaja Timur – Muara Saeh : 60 km.
6. Baturaja Timur - Mendingin : 64 km.
7. Baturaja Timur - Peninjauan : 44 km.
8. Baturaja Timur – Lubuk Batang Baru : 13 km.
9. Baturaja Timur – Marga Bakti : 49 km.
10. Baturaja Timur - Kedaton : 55 km.
11. Baturaja Timur – Kemala Raja : 1 km.
12. Baturaja Timur – Batumarta II : 20 km.
13. Baturaja Timur – Tanjung Agung : 9 km.

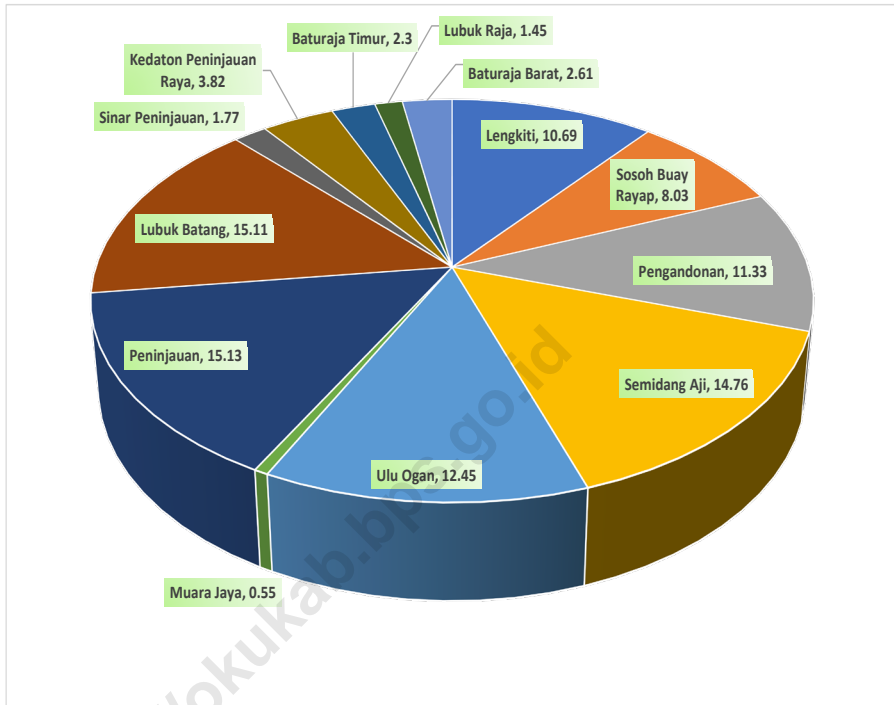
Wilayah Kabupaten Ogan Komering Ulu bagian utara berbatasan dengan Kabupaten Muara Enim dan Kabupaten Ogan Ilir, bagian timur berbatasan dengan Kabupaten Ogan Komering Ulu Timur, bagian selatan berbatasan dengan Kabupaten Ogan Komering Ulu Selatan, dan bagian barat berbatasan dengan Kabupaten Muara Enim.

*Distance between Regency Capital to Capital of Subdistricts :*

1. *Baturaja Timur – Tanjung Lenggayap : 29 km.*
2. *Baturaja Timur - Penyandingan : 13 km.*
3. *Baturaja Timur - Pengandonan : 44 km.*
4. *Baturaja Timur – Ulak Pandan : 29 km.*
5. *Baturaja Timur – Muara Saeh : 60 km.*
6. *Baturaja Timur - Mendingin : 64 km.*
7. *Baturaja Timur - Peninjauan : 44 km.*
8. *Baturaja Timur – Lubuk Batang Baru : 13 km.*
9. *Baturaja Timur – Marga Bakti : 49 km.*
10. *Baturaja Timur - Kedaton : 55 km.*
11. *Baturaja Timur – Kemala Raja : 1 km.*
12. *Baturaja Timur – Batumarta II : 20 km.*
13. *Baturaja Timur – Tanjung Agung : 9 km.*

*Territorial Boundaries of Ogan Komering Ulu Regency in northern area bordered by Muara Enim Regency and Ogan Ilir Regency, eastern area border on Ogan Komering Ulu Timur Regency, southern area border on Ogan Komering Ulu Selatan Regency, and western area bordered by Muara Enim Regency.*

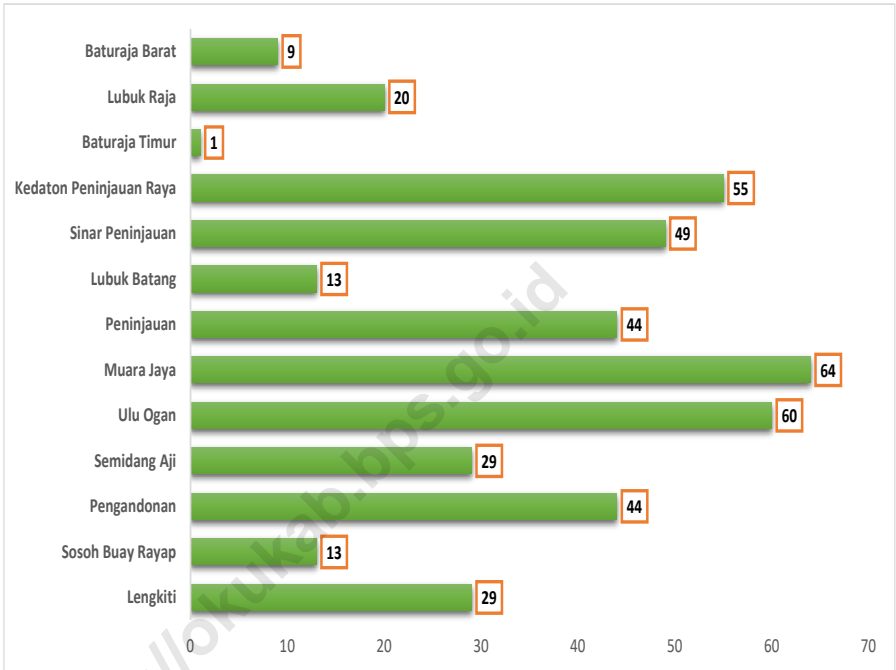
**Gambar 1.1** Luas Daerah menurut Kecamatan (%), 2022  
**Figures 1.1** Area of Subdistrict (%), 2022



Sumber/Source : Badan Pertanahan Nasional Kabupaten Ogan Komering Ulu/Representative Office of national land Authority of Ogan Komering Ulu Regency

**Gambar** 1.2  
**Figures**

**Jarak dari Ibukota Kecamatan ke Ibukota Kabupaten  
Ogan Komering Ulu (km), 2022**  
*Distance between Regency/Municipality Capital and  
Province Capital in Jawa Tengah Province (km), 2022*



Sumber/Source : Badan Pertanahan Nasional Kabupaten Ogan Komering Ulu/Representative Office of national land Authority of Ogan Komering Ulu Regency

## 1.1 KEADAAN GEOGRAFI GEOGRAPHY CONDITION

**Tabel** 1.1.1 **Luas Daerah dan Jumlah Pulau Menurut Kecamatan di Kabupaten Ogan Komering Ulu, 2022**  
**Total Area and Number of Islands by Subdistrict in Ogan Komering Ulu Regency, 2022**

Kecamatan Subdistrict	Ibukota Kecamatan Capital of Subdistrict	Luas Total Area (km <sup>2</sup> /sq.km)
(1)	(2)	(3)
1. Lengkiti	Tanjung Lengkayap	512,93
2. Sosoh Buay Rayap	Penyandingan	385,30
3. Pengandonan	Pengandonan	543,61
4. Semidang Aji	Ulak Pandan	707,86
5. Ulu Ogan	Mendingin	597,37
6. Muara Jaya	Muara Saeh	26,32
7. Peninjauan	Peninjauan	725,92
8. Lubuk Batang	Lubuk Batang Baru	724,81
9. Sinar Peninjauan	Marga Bakti	84,94
10. Kedaton Peninjauan Raya	Kedaton	183,31
11. Baturaja Timur	Kemala Raja	110,22
12. Lubuk Raja	Batumarta II	69,42
13. Baturaja Barat	Tanjung Agung	125,05
<b>Ogan Komering Ulu</b>	<b>Baturaja Timur</b>	<b>4 797,06</b>



Lanjutan Tabel/*Continued Table* 1.1.1

Kecamatan <i>Subdistrict</i>	Persentase terhadap Luas Kabupaten <i>Percentage to regency's Area</i>	Jumlah Pulau <i>Number of Islands</i>
(1)	(4)	(5)
1. Lengkiti	10,69	-
2. Sosoh Buay Rayap	8,03	-
3. Pengandonan	11,33	-
4. Semidang Aji	14,76	-
5. Ulu Ogan	12,45	-
6. Muara Jaya	0,55	-
7. Peninjauan	15,13	-
8. Lubuk Batang	15,11	-
9. Sinar Peninjauan	1,77	-
10. Kedaton Peninjauan Raya	3,82	-
11. Baturaja Timur	2,30	-
12. Lubuk Raja	1,45	-
13. Baturaja Barat	2,61	-
<b>Ogan Komering Ulu</b>	<b>100,00</b>	-

Sumber/*Source*: Badan Pertanahan Nasional Kabupaten Ogan Komering Ulu/*Representative Office of national land Authority of Ogan Komering Ulu Regency*

**Tabel 1.1.2** **Tinggi Wilayah dan Jarak ke Ibukota Kabupaten Menurut Kecamatan di Kabupaten Ogan Komering Ulu, 2022**  
**Altitude and Distance to the Capital of Regency by Subdistrict in Ogan Komering Ulu Regency, 2022**

Kecamatan Subdistrict	Tinggi Wilayah (mdpl) Altitude (m a.s.l)	Jarak ke Ibukota Kabupaten Distance to the Capital of Regency
(1)	(2)	(3)
1. Lengkiti	100-500	29
2. Sosoh Buay Rayap	80-500	13
3. Pengandonan	100-500	44
4. Semidang Aji	100-500	29
5. Ulu Ogan	500-1000	60
6. Muara Jaya	100-500	64
7. Peninjauan	0-100	44
8. Lubuk Batang	0-100	13
9. Sinar Peninjauan	0-100	49
10. Kedaton Peninjauan Raya	0-100	55
11. Baturaja Timur	0-100	1
12. Lubuk Raja	0-100	20
13. Baturaja Barat	0-100	9

Sumber/Source: Badan Pertanahan Nasional Kabupaten Ogan Komering Ulu/Representative Office of national land Authority of Ogan Komering Ulu Regency

## 1.2 KEADAAN IKLIM CLIMATE CONDITION

**Tabel** 1.2.1 **Pengamatan Unsur Iklim Menurut Bulan di Kabupaten Ogan Komering Ulu, 2022**  
**Table** 1.2.1 **Observation of Climate Elements By Months at Ogan Komering Ulu Regency, 2022**

Bulan Month	Suhu/Temperature (°C)			Kelembaban/Humidity (%)		
	Minimum	Rata-rata Average	Maksimum Maximum	Minimum	Rata-rata Average	Maksimum Maximum
(1)	(2)	(3)	(4)	(5)	(6)	(7)
Januari/January	24	29	34	50	71.5	93
Februari/February	24	29	34	50	71.5	93
Maret/March	24	29	34	50	71.5	93
April/April	24	29	34	50	71.5	93
Mei/May	24	29	34	50	71.5	93
Juni/June	24	29	34	50	71.5	93
Juli/July	24	29	34	50	71.5	93
Agustus/August	24	29	34	50	71.5	93
September/September	24	29	34	50	71.5	93
Oktober/October	24	29	34	50	71.5	93
November/November	24	29	34	50	71.5	93
Desember/December	24	29	34	50	71.5	93

Lanjutan Tabel/*Continued Table 1.2.1*

Bulan Month	Kecepatan Angin (km/jam) Wind Velocity (km/h)			Tekanan Udara/Atmospheric Pressure (mb)		
	Minimum	Rata-rata Average	Maksimum Maximum	Minimum	Rata-rata Average	Maksimum Maximum
(1)	(8)	(9)	(10)	(11)	(12)	(13)
Januari/January	-	22	22	-	-	-
Februari/February	-	22	22	-	-	-
Maret/March	-	22	22	-	-	-
April/April	-	22	22	-	-	-
Mei/May	-	22	22	-	-	-
Juni/June	-	22	22	-	-	-
Juli/July	-	22	22	-	-	-
Agustus/August	-	22	22	-	-	-
September/September	-	22	22	-	-	-
Oktober/October	-	22	22	-	-	-
November/November	-	22	22	-	-	-
Desember/December	-	22	22	-	-	-

Lanjutan Tabel/*Continued Table 1.2.1*

Bulan Month	Jumlah Curah Hujan Number of Precipitation (mm)	Jumlah Hari Hujan (hari) Number of Rainy Days (day)	Penyinaran Matahari Duration of Sunshine (%)
(1)	(14)	(15)	(16)
Januari/January	316	13	70
Februari/February	112	13	70
Maret/March	279	12	70
April/April	413	15	70
Mei/May	388	19	70
Juni/June	284	15	70
Juli/July	88	6	70
Agustus/August	153	15	70
September/September	172	15	70
Oktober/October	274	17	70
November/November	174	16	70
Desember/December	304	17	70

Sumber/Source: Dinas Pertanian Kabupaten Ogan Komering Ulu/ *Regional Office of Agriculture of Ogan Komering Ulu Regency*





**JUMLAH PEGAWAI NEGERI SIPIL  
DI KABUPATEN OKU**

NUMBER OF CIVIL SERVANT IN OKU REGENCY

**5.056** JIWA/  
PEOPLE

**PEREMPUAN**

GOLONGAN I (RANGE I)

**6 ORANG/PEOPLE**

GOLONGAN II (RANGE II)

**316 ORANG/PEOPLE**

GOLONGAN III (RANGE III)

**2.195 ORANG/PEOPLE**

GOLONGAN IV (RANGE IV)

**729 ORANG/PEOPLE**



**LAKI-LAKI**

GOLONGAN I (RANGE I)

**11 ORANG/PEOPLE**

GOLONGAN II (RANGE II)

**288 ORANG/PEOPLE**

GOLONGAN III (RANGE III)

**1.118 ORANG/PEOPLE**

GOLONGAN IV (RANGE IV)

**393 ORANG/PEOPLE**





## PENJELASAN TEKNIS

## TECHNICAL NOTES

1. Menurut Undang-undang Dasar Republik Indonesia 1945 (hasil amandemen kedua), yaitu pada Bab VI tentang Pemerintahan Daerah, Pasal 18, Ayat 1, dinyatakan bahwa "*Negara Kesatuan Republik Indonesia dibagi atas daerah-daerah provinsi dan daerah provinsi itu dibagi atas kabupaten dan kota, yang tiap-tiap provinsi, kabupaten, dan kota itu mempunyai pemerintahan daerah, yang diatur dengan undang-undang.*"
  2. **Kecamatan** adalah wilayah administratif yang merupakan kepanjangan tangan dari pemerintah kabupaten atau kota. Kecamatan dipimpin oleh seorang camat, masing-masing merupakan pegawai negeri sipil serta bertanggung jawab kepada bupati atau walikota yang melingkupi batas-batas wilayahnya. Setiap kecamatan terdiri dari beberapa kelurahan/desa atau nama lain.
  3. Tingkatan di bawah kecamatan adalah Kelurahan atau desa. **Kelurahan** dipimpin oleh seorang lurah, sedangkan **Desa** dipimpin oleh seorang kepala desa.
  4. Anggota Dewan Perwakilan Rakyat Daerah (DPRD) dipilih melalui pemilihan umum (pemilu)
1. *As stated in Undang-Undang Dasar Republik Indonesia 1945 (after second amendement), in Chapter IV, clause 18, verse 1, stated "Negara Kesatuan Republik Indonesia divided by Provinces whereas the province itself divided by Regencies and Cities, and owned local government and regulated by Constitution."*
  2. **Subdistrict** is an administrative area located within Regency or City which led by Camat. Camat itself is a legal civil servant and report directly to Bupati or Walikota. Subdistrict consist of Urban Communities/Villages.
  3. **Urban Communities** is one level below Subdistrict and led by Lurah, meanwhile and certain area Urban Communities can be called Village and led by Kepala Desa.
  4. *Regional House of Representatives (DPRD) members are elected through a general election*

dan dilantik dalam masa jabatan lima tahun.

*and appointed for a five-years membership.*

- |  |  |
|--|--|
| <p>5. <b>Realisasi Penerimaan dan Pengeluaran Pemerintah Kabupaten</b> adalah realisasi/perhitungan APBD kabupaten pada tiap tahun anggaran.</p>   | <p>5. <b>Actual revenue and expenditure of Regency Government</b> is the realization/regency budget calculations for every fiscal year.</p>  |
| <p>6. <b>Pendapatan Asli Daerah (PAD)</b> adalah pendapatan yang diperoleh daerah yang dipungut berdasarkan peraturan daerah sesuai dengan peraturan perundang-undangan, guna keperluan daerah yang bersangkutan dalam membiayai kegiatannya</p> | <p>6. <b>Original Local Government Revenue</b> is revenue that withheld based on local regulations in accordance with the legislation, for the purposes of financing their activities.</p> |
| <p>7. <b>Dana Perimbangan</b> adalah dana yang bersumber dari pendapatan APBN yang dialokasikan kepada Daerah untuk mendanai kebutuhan daerah dalam rangka pelaksanaan desentralisasi.</p>   | <p>7. <b>Balanced Budget</b> is the fund coming from the state budget that allocated to regions to fund their needs in the context of decentralization.</p>                                |
| <p>8. Lain-lain Pendapatan yang Sah adalah pendapatan lainnya dari pemerintah pusat dan atau dari instansi pusat, serta dari daerah lainnya.</p>   | <p>8. <b>Other Legal Revenue</b> is other income that coming from the central government and or from the central agencies, as well as from other local government.</p>                     |

<https://okukab.bps.go.id>

**ULASAN****Wilayah Administratif**

Secara administratif, Kabupaten Ogan Komering Ulu memiliki 13 kecamatan yang terdiri dari 143 desa dan 14 kelurahan. Kabupaten Ogan Komering Ulu dahulunya merupakan bagian dari Ogan Komering Ulu Timur dan Ogan Komering Ulu Selatan. Kabupaten Ogan Komering Ulu memiliki 13 Kecamatan.

**Dewan Perwakilan Rakyat Daerah**

Jumlah wakil rakyat yang duduk pada lembaga legislatif, yaitu Dewan Perwakilan Rakyat Daerah (DPRD) sebanyak 35 orang, dengan 33 orang laki-laki dan 2 orang perempuan.

**Pegawai Negeri Sipil**

Pada tahun 2022 sekitar 5.056 PNS dari instansi non-vertikal bekerja di Kabupaten Ogan Komering Ulu. Dari segi pendidikan, sebanyak 99,54 persen pegawai berpendidikan SMA keatas. Jika dilihat dari Golongan/Ruangnya PNS di Kabupaten OKU lebih banyak pada golongan/ruang III, yaitu sebesar 3.313 pegawai.

Realisasi pendapatan APBD Kabupaten Ogan Komering Ulu 2022 berasal dari penerimaan pendapatan asli daerah (PAD), dana pendapatan transfer dan pendapatan lainnya. Realisasi pendapatan asli daerah (PAD) tahun 2022 sebesar 119,62 Milyar rupiah, dengan pendapatan pajak

**DESCRIPTION****Administrative Area**

*Administratively, Ogan Komering Ulu Regency has 13 Subdistricts consist of 143 villages and 14 urban communities. Ogan Komering Ulu Regency was previously a part of the Ogan Komering Ulu Timur and Ogan Komering Ulu Selatan regency. Ogan Komering Ulu consist of 13 Subdistrict.*

**The Regional House of Representative**

*Ogan Komering Ulu House of Representatives (DPRD) has 35 members, comprising 33 men and 2 women.*

**Civil Servants**

*In 2022, about 5,056 Civil Servants from non-vertical Instituion on duty in Ogan Komering Ulu Regency. In term of education 99,54 percents of them finished high school. From the hierarchy, most of the civil servant are in range III, which has 3,313 civil servant.*

*Realization of income, Ogan Komering Ulu regency 2022 revenues derived from local revenue (PAD), income transfer and other income. Realized revenue (PAD) in the year 2022 amounted to 119.62 Billion rupiahs where income from Local taxes equal to 54.22 Billion Rupiahs. For income*

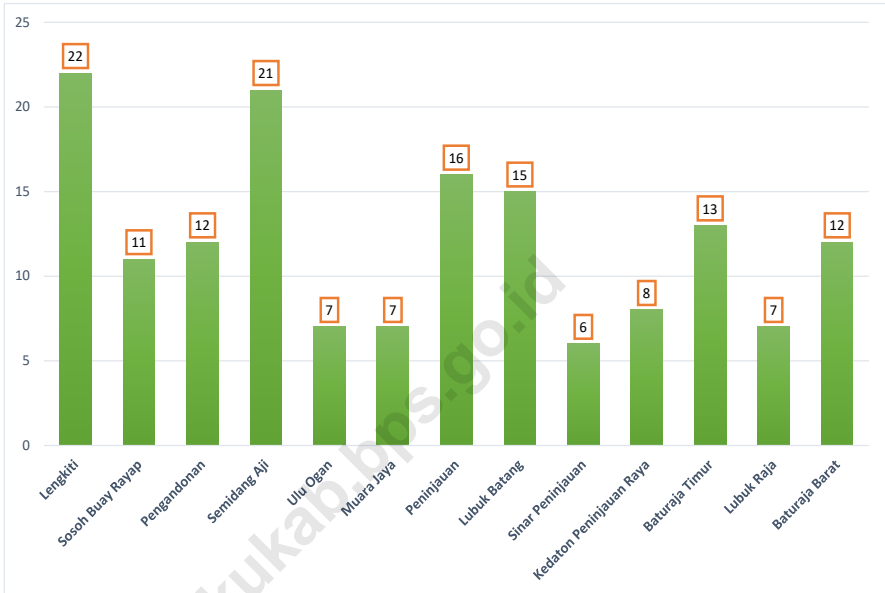
daerah sebesar Rp 54,22 milyar. Untuk penerimaan pendapatan transfer di Kabupaten Ogan Komering Ulu tahun 2022 kontribusi dana perimbangan khususnya dari Dana Alokasi Umum (DAU) sebesar Rp. 583,06 milyar merupakan sumbangan terbesar dari penerimaan yang lainnya

*transfer of Ogan Komering Ulu Regency 2022, the contribution of balanced fund specially from central allocation fund was 583.06 billion rupiahs that was the biggest revenues amongs others.*

<https://okukab.bps.go.id>

**Gambar**  
**Figures** 2.1

**Jumlah Desa/Kelurahan Menurut Kecamatan di Kabupaten Ogan Komering Ulu, 2022**  
**Number of Villages by Subdistrict in Ogan Komering Ulu Regency, 2022**



Sumber/Source : Berdasarkan Peraturan Menteri Dalam Negeri No. 66 Tahun 2011 tanggal 28 Desember 2011  
Based on Minister Of Home Affairs Regulation No 66/2011, December 28,2011

## 2.1 WILAYAH ADMINISTRATIF ADMINISTRATIVE AREA

**Tabel** 2.1.1 **Jumlah Desa<sup>1</sup>/Kelurahan Menurut Kecamatan di Kabupaten Ogan Komering Ulu 2018–2022**  
**Table** 2.1.1 **Number of Villages<sup>1</sup>/Kelurahan by Subdistrict in Ogan Komering Ulu Regency, 2018–2022**

Kecamatan Subdistrict	2018	2019	2020	2021	2022
(1)	(2)	(3)	(4)	(5)	(6)
1. Lengkiti	22	22	22	22	22
2. Sosoh Buay Rayap	11	11	11	11	11
3. Pengandonan	12	12	12	12	12
4. Semidang Aji	21	21	21	21	21
5. Ulu Ogan	7	7	7	7	7
6. Muara Jaya	7	7	7	7	7
7. Peninjauan	16	16	16	16	16
8. Lubuk Batang	15	15	15	15	15
9. Sinar Peninjauan	6	6	6	6	6
10. Kedaton Peninjauan Raya	8	8	8	8	8
11. Baturaja Timur	13	13	13	13	13
12. Lubuk Raja	7	7	7	7	7
13. Baturaja Barat	12	12	12	12	12
<b>Ogan Komering Ulu</b>	<b>157</b>	<b>157</b>	<b>157</b>	<b>157</b>	<b>157</b>

Catatan/Note: <sup>1</sup>Termasuk Unit Permukiman Transmigrasi (UPT)/Include Transmigration Settlement Unit

Sumber/Source: 2018 - Peraturan Kepala Badan Pusat Statistik Nomor 3 Tahun 2019 Tanggal 6 Mei 2019 tentang Perubahan Atas Peraturan Kepala Badan Pusat Statistik Nomor 90 Tahun 2018 tentang Kode dan Nama Wilayah Kerja Statistik Tahun 2018/Chief Statistician Regulation Number 3/2019, May 6 2019, as a revision of Chief Statistician Regulation Number 90 of 2018 on Code and Name of Regional Level of Data Collection.

2019 - Peraturan Badan Pusat Statistik Nomor 3 Tahun 2020.

2020 - Peraturan Badan Pusat Statistik Nomor 1 Tahun 2021 Tanggal 25 Mei 2021 tentang Kode dan Nama Wilayah Kerja Statistik Tahun 2020.

2021 - Peraturan Badan Pusat Statistik Nomor 5 Tahun 2021 Tanggal 30 Desember 2021 tentang Perubahan Atas Peraturan Badan Pusat Statistik Nomor 1 Tahun 2021 tentang Kode dan Nama Wilayah Kerja Statistik Tahun 2021.

2022 - Kegiatan Pemutakhiran Kerangka Geospasial ST2023, Kondisi 2022 Semester 1.

## 2.2 DEWAN PERWAKILAN RAKYAT DAERAH REGIONAL HOUSE OF REPRESENTATIVE

**Tabel 2.2.1** Jumlah Anggota Dewan Perwakilan Rakyat Daerah Menurut Partai Politik dan Jenis Kelamin di Kabupaten Ogan Komering Ulu, 2022  
*Number of Regional House of Representatives's Members by Political Parties and Sex in Ogan Komering Ulu Regency 2022*

Partai Politik <i>Political Parties</i>	Laki-laki <i>Male</i>	Perempuan <i>Female</i>	Jumlah <i>Total</i>
(1)	(2)	(3)	(4)
1. Golongan Karya	4	-	4
2. PDI - Perjuangan	3	-	3
3. Demokrat	2	1	3
4. Nasional Demokrat	3	-	3
5. PKS	2	-	2
6. PKB	3	-	3
7. PAN	4	-	4
8. PPP	1	1	2
9. PBB	1	-	1
10. PKPI	1	-	1
11. Hanura	4	-	4
12. Gerindra	5	-	5
<b>Ogan Komering Ulu</b>	<b>33</b>	<b>2</b>	<b>35</b>

Sumber/Source: Sekretariat DPRD Kabupaten Ogan Komering Ulu/ *Secretariat of The Regional House of Representatives of Ogan Komering Ulu Regency*



**Tabel**  
**Table** 2.2.2

**Jumlah Keputusan DPRD Menurut Jenis Keputusan di Kabupaten Ogan Komering Ulu, 2021 - 2022**  
**Number of DPRD Agreement by Category in Ogan Komering Ulu Regency 2021 - 2022**

<b>Jenis Keputusan</b> <b>Agreement Category</b>	<b>2021</b>	<b>2022</b>
(1)	(2)	(3)
Keputusan DPRD	35	41
Keputusan Pimpinan DPRD	46	44
Peraturan DPRD	-	-
<b>Ogan Komering Ulu</b>	<b>81</b>	<b>85</b>

Sumber/Source: Sekretariat DPRD Kabupaten Ogan Komering Ulu/ *Secretariat of The Regional House of Representatives of Ogan Komering Ulu Regency*

## 2.3 SUMBER DAYA MANUSIA HUMAN RESOURCES

**Tabel 2.3.1** Jumlah Pegawai Negeri Sipil Menurut Jabatan dan Jenis Kelamin di Kabupaten Ogan Komering Ulu, Desember 2021 dan Desember 2022  
*Number of Civil Servants by Occupation and Sex in Ogan Komering Ulu Regency, December 2021 and December 2022*

Jabatan <i>Occupation</i>	2021		Jumlah <i>Total</i>
	Laki-laki <i>Male</i>	Perempuan <i>Female</i>	
(1)	(2)	(3)	(4)
Jabatan Pimpinan Tinggi Utama <i>Senior Executives</i>	-	-	-
Jabatan Pimpinan Tinggi Madya <i>Middle Executives</i>	-	-	-
Jabatan Pimpinan Tinggi Pratama <i>Junior Executives</i>	32	1	33
Administrator/Administrator	120	22	142
Pengawas/Supervisor	347	221	568
Eselon V/5 <sup>th</sup> Echelon	-	-	-
Jabatan Fungsional Dosen <i>Certain Functional Position for Lecturer</i>	409	1 412	1 821
Jabatan Fungsional Guru <i>Certain Functional Position for Teacher</i>	-	-	-
Jabatan Fungsional Medis <i>Certain Functional Position for Medical Field</i>	107	640	747
Jabatan Fungsional Teknis <i>Certain Functional Position for Technical Field</i>	90	47	137
Jabatan Fungsional Umum/Pelaksana <i>General Functional Position</i>	819	1 008	1 827
<b>Jumlah/Total</b>	<b>3 351</b>	<b>3 351</b>	<b>5 275</b>

Lanjutan Tabel/*Continued Table 2.3.1*

Jabatan <i>Occupation</i>	2022		
	Laki-laki <i>Male</i>	Perempuan <i>Female</i>	Jumlah <i>Total</i>
(1)	(2)	(3)	(4)
Jabatan Pimpinan Tinggi Utama <i>Senior Executives</i>	-	-	-
Jabatan Pimpinan Tinggi Madya <i>Middle Executives</i>	-	-	-
Jabatan Pimpinan Tinggi Pratama <i>Junior Executives</i>	31	1	32
Administrator/ <i>Administrator</i>	106	20	126
Pengawas/ <i>Supervisor</i>	178	101	279
Eselon V/ <i>5<sup>th</sup> Echelon</i>	-	-	-
Jabatan Fungsional Dosen <i>Certain Functional Position for Lecturer</i>	-	-	-
Jabatan Fungsional Guru <i>Certain Functional Position for Teacher</i>	386	1.341	1 727
Jabatan Fungsional Medis <i>Certain Functional Position for Medical Field</i>	105	644	749
Jabatan Fungsional Teknis <i>Certain Functional Position for Technical Field</i>	241	147	388
Jabatan Fungsional Umum/Pelaksana <i>General Functional Position</i>	763	992	1 755
<b>Jumlah/<i>Total</i></b>	<b>1 810</b>	<b>3 246</b>	<b>5 056</b>

Catatan/*Note*: Jumlah Pegawai Negeri Sipil yang Bekerja pada Instansi Daerah/ *Number of Civil Servants Working at Regional Institution*

Sumber/*Source*: 2021 - Badan Kepegawaian Negara (BKN)/ *National Civil Service Agency*

2022 - Badan Kepegawaian dan Pengembangan Sumber Daya Manusia Kabupaten Ogan Komering Ulu/ *Human Resources Agency and Development Department of Ogan Komering Ulu*

**Tabel**  
**Table** 2.3.2

**Jumlah Pegawai Negeri Sipil Menurut Tingkat Pendidikan dan Jenis Kelamin di Kabupaten Ogan Komering Ulu, Desember 2021 dan Desember 2022**  
**Number of Civil Servants by Educational Level and Sex in Ogan Komering Ulu Regency, Desember 2021 and Desember 2022**

Tingkat Pendidikan <i>Educational Level</i>	2021		
	Laki-laki <i>Male</i>	Perempuan <i>Female</i>	Jumlah <i>Total</i>
(1)	(2)	(3)	(4)
Sekolah Dasar (SD) <i>Primary School</i>	8	2	10
Sekolah Menengah Pertama (SMP) <i>Junior High School</i>	16	7	23
Sekolah Menengah Atas (SMA) <i>Senior High School</i>	361	281	642
Diploma I/Akta I <i>Diploma I/Akta I</i>	4	10	14
Diploma II/Akta II <i>Diploma II/Akta II</i>	49	66	115
Diploma III/Akta III <i>Diploma III/Akta III</i>	114	570	684
Diploma IV/Akta IV <i>Diploma IV/Akta IV</i>	19	44	63
S1/Sarjana <i>Under Graduate/Bachelor</i>	1 099	2 199	3 298
S2/Pasca Sarjana <i>Graduate</i>	252	172	424
S3/Doktor/Ph.D <i>Post Graduate</i>	2	–	2
<b>Jumlah/Total</b>	<b>1 924</b>	<b>3 351</b>	<b>5 275</b>

Lanjutan Tabel/*Continued Table 2.3.2*

Tingkat Pendidikan <i>Educational Level</i>	2022		
	Laki-laki <i>Male</i>	Perempuan <i>Female</i>	Jumlah <i>Total</i>
(1)	(2)	(3)	(4)
Sekolah Dasar (SD) <i>Primary School</i>	7	1	8
Sekolah Menengah Pertama (SMP) <i>Junior High School</i>	9	6	15
Sekolah Menengah Atas (SMA) <i>Senior High School</i>	318	225	543
Diploma I/Akta I <i>Diploma I/Akta I</i>	1	8	9
Diploma II/Akta II <i>Diploma II/Akta II</i>	37	50	87
Diploma III/Akta III <i>Diploma III/Akta III</i>	108	561	669
Diploma IV/Akta IV <i>Diploma IV/Akta IV</i>	18	71	89
S1/Sarjana <i>Under Graduate/Bachelor</i>	1 036	2 106	3 142
S2/Pasca Sarjana <i>Graduate</i>	274	218	492
S3/Doktor/Ph.D <i>Post Graduate</i>	2	0	2
<b>Jumlah/Total</b>	<b>1 810</b>	<b>3 246</b>	<b>5 056</b>

Catatan/Note: Jumlah Pegawai Negeri Sipil yang Bekerja pada Instansi Daerah/ *Number of Civil Servants Working at Regional Institution*

Sumber/Source: 2021 - Badan Kepegawaian Negara (BKN)/ *National Civil Service Agency*

2022 - Badan Kepegawaian dan Pengembangan Sumber Daya Manusia Kabupaten Ogan Komering Ulu/ *Human Resources Agency and Development Department of Ogan Komering Ulu*

**Tabel**  
**Table** 2.3.3

**Jumlah Pegawai Negeri Sipil Menurut Tingkat  
Kepangkatan dan Jenis Kelamin di Kabupaten Ogan  
Komerling Ulu, Desember 2021 dan Desember 2022**  
**Number of Civil Servants by Hierarchy and Sex in Ogan  
Komerling Ulu Regency, Desember 2021 and Desember  
2022**

	Pangkat/Golongan/Ruang Hierarchy	2021		
		Laki-laki Male	Perempuan Female	Jumlah Total
	(1)	(2)	(3)	(4)
	<b>Golongan I/Range I</b>	<b>15</b>	<b>6</b>	<b>21</b>
1. I/A	(Juru Muda/Junior Clerk)	–	–	–
2. I/B	(Juru Muda Tingkat I/First Class Junior Clerk)	3	1	4
3. I/C	(Juru/Clerk)	10	–	10
4. I/D	(Juru Tingkat I/First Class Clerk)	2	5	7
	<b>Golongan II/Range II</b>	<b>307</b>	<b>320</b>	<b>627</b>
5. II/A	(Pengatur Muda/Junior Supervisor)	32	8	40
6. II/B	(Pengatur Muda Tingkat I/First Class Junior Supervisor)	94	76	170
7. II/C	(Pengatur/Supervisor)	82	96	178
8. II/D	(Pengatur Tingkat I/First Class Supervisor)	99	140	239
	<b>Golongan III/Range III</b>	<b>1 170</b>	<b>2 217</b>	<b>3 387</b>
9. III/A	(Penata Muda/Junior Superintendent)	227	445	672
10. III/B	(Penata Muda Tingkat I/First Class Junior Superintendent)	261	596	857
11. III/C	(Penata/Superintendent)	292	541	833
12. III/D	(Penata Tingkat I/First Class Superintendent)	390	635	1 025
	<b>Golongan IV/Range IV</b>	<b>432</b>	<b>808</b>	<b>1 240</b>
13. IV/A	(Pembina/Administrator)	197	294	491
14. IV/B	(Pembina Tingkat I/First Class Administrator)	203	505	708
15. IV/C	(Pembina Utama Muda/Junior Administrator)	31	7	38
16. IV/D	(Pembina Utama Madya/Middle Administrator)	1	–	1
17. IV/E	(Pembina Utama/Senior Administrator)	–	2	2
	<b>Jumlah/Total</b>	<b>1 924</b>	<b>3 351</b>	<b>5 275</b>

Lanjutan Tabel/*Continued Table 2.3.3*

Pangkat/Golongan/Ruang <i>Hierarchy</i>	2022		
	Laki-laki <i>Male</i>	Perempuan <i>Female</i>	Jumlah <i>Total</i>
(1)	(2)	(3)	(4)
<b>Golongan I/Range I</b>	<b>11</b>	<b>6</b>	<b>17</b>
1. I/A (Juru Muda/ <i>Junior Clerk</i> )	0	0	0
2. I/B (Juru Muda Tingkat I/ <i>First Class Junior Clerk</i> )	3	0	3
3. I/C (Juru/ <i>Clerk</i> )	6	1	7
4. I/D (Juru Tingkat I/ <i>First Class Clerk</i> )	2	5	7
<b>Golongan II/Range II</b>	<b>288</b>	<b>316</b>	<b>604</b>
5. II/A (Pengatur Muda/ <i>Junior Supervisor</i> )	29	5	34
6. II/B (Pengatur Muda Tingkat I/ <i>First Class Junior Supervisor</i> )	49	42	91
7. II/C (Pengatur/ <i>Supervisor</i> )	110	145	255
8. II/D (Pengatur Tingkat I/ <i>First Class Supervisor</i> )	100	124	224
<b>Golongan III/Range III</b>	<b>1 118</b>	<b>2 195</b>	<b>3 313</b>
9. III/A (Penata Muda/ <i>Junior Superintendent</i> )	224	423	647
10. III/B (Penata Muda Tingkat I/ <i>First Class Junior Superintendent</i> )	254	544	798
11. III/C (Penata/ <i>Superintendent</i> )	220	464	684
12. III/D (Penata Tingkat I/ <i>First Class Superintendent</i> )	420	764	1 184
<b>Golongan IV/Range IV</b>	<b>393</b>	<b>729</b>	<b>1 122</b>
13. IV/A (Pembina/ <i>Administrator</i> )	175	239	414
14. IV/B (Pembina Tingkat I/ <i>First Class Administrator</i> )	186	476	662
15. IV/C (Pembina Utama Muda/ <i>Junior Administrator</i> )	31	12	43
16. IV/D (Pembina Utama Madya/ <i>Middle Administrator</i> )	0	0	0
17. IV/E (Pembina Utama/ <i>Senior Administrator</i> )	1	2	3
<b>Jumlah/Total</b>	<b>1 810</b>	<b>3 246</b>	<b>5 056</b>

Catatan/Note: Jumlah Pegawai Negeri Sipil yang Bekerja pada Instansi Daerah/ *Number of Civil Servants Working at Regional Institution*

Sumber/Source: 2021 - Badan Kepegawaian Negara (BKN)/ *National Civil Service Agency*  
2022 - Badan Kepegawaian dan Pengembangan Sumber Daya Manusia Kabupaten Ogan Komering Ulu/ *Human Resources Agency and Development Department of Ogan Komering Ulu*

## 2.4 KEUANGAN PEMERINTAH GOVERNMENT FINANCE

**Tabel 2.4.1** Realisasi Pendapatan Pemerintah Kabupaten Ogan Komering Ulu Menurut Jenis Pendapatan (ribu rupiah), 2019–2022  
*Actual Ogan Komering Ulu Regency Government Revenues by Kind of Revenues (thousand rupiahs), 2019–2022*

Jenis Pendapatan/ <i>Kind of Revenues</i>	2019	2020
(1)	(2)	(3)
<b>1. Pendapatan Asli Daerah (PAD)/<i>Regional Revenue</i></b>	<b>145 563 548,51</b>	<b>115 934 531,25</b>
1.1 Pajak Daerah/ <i>Regional Tax</i>	45 382 895,22	44 320 888,88
1.2 Retribusi Daerah/ <i>Regional Retribution</i>	2 798 395,50	2 213 425,83
1.3 Hasil Perusahaan Milik Daerah dan Pengelolaan Kekayaan Daerah yang Dipisahkan/ <i>Regional-Owned Company Revenue and Separated Management of Regional Wealth</i>	3 134 142,97	3 357 580,91
1.4 Lain-lain PAD yang Sah/ <i>Other Regional Revenue</i>	94 248 114,814	66 042 635,62
<b>2. Dana Perimbangan/<i>Balance Funds</i></b>	<b>1 116 968 931,24</b>	<b>959 213 316,08</b>
2.1 Bagi Hasil Pajak/ <i>Tax Sharing Revenue</i>	260 617 594,45	69 391 647,67
2.2 Bagi Hasil Bukan Pajak/Sumber Daya Alam/ <i>Non-Tax Sharing Revenue/Natural Resources</i>	192 132 171,61	133 116 814,17
2.3 Dana Alokasi Umum/ <i>General Allocation Fund</i>	661 416 518,00	599 614 786,00
2.4 Dana Alokasi Khusus/ <i>Special Allocation Fund</i>	194 934 818,79	157 090 068,23
<b>3. Lain-lain Pendapatan yang Sah/<i>Other Revenue</i></b>	<b>351 802 735,43</b>	<b>310 101 906,00</b>
3.1 Pendapatan Hibah/ <i>Grant</i>	45 825 421,10	58 672 814,34
3.2 Dana Darurat/ <i>Emergency Fund</i>	-	-
3.3 Dana Bagi Hasil Pajak dari Provinsi dan Pemerintah Daerah Lainnya/ <i>Tax Sharing Revenue from Provincial and Other Regional Governments</i>	125 049 850,168	65 129 303,96
3.4 Dana Penyesuaian dan Otonomi Daerah/ <i>Regional Adjustment and Autonomy Fund</i>	163 959 118,00	148 224 099,80
3.5 Bantuan Keuangan dari Provinsi atau Pemerintah Daerah Lainnya/ <i>Financial Assistance from Provincial or Other Regional Governments</i>	16 968 346,16	38 075 687,91
3.6 Lainnya/ <i>Others</i>	-	-
<b>Jumlah/<i>Total</i></b>	<b>1 614 335 215,19</b>	<b>1 385 249 753,33</b>



Lanjutan Tabel/*Continued Table 2.4.1*

Jenis Pendapatan/ <i>Kind of Revenues</i>	2021	2022
(1)	(4)	(5)
<b>1. Pendapatan Asli Daerah (PAD)/<i>Regional Revenue</i></b>	<b>102 683 436,66</b>	<b>119 624 885,51</b>
1.1 Pajak Daerah/ <i>Regional Tax</i>	50 287 090,42	54 216 578,03
1.2 Retribusi Daerah/ <i>Regional Retribution</i>	2 005 449,99	2 182 689,04
1.3 Hasil Perusahaan Milik Daerah dan Pengelolaan Kekayaan Daerah yang Dipisahkan/ <i>Regional-Owned Company Revenue and Separated Management of Regional Wealth</i>	4 498 476,32	5 051 620,36
1.4 Lain-lain PAD yang Sah/ <i>Other Regional Revenue</i>	45 892 419,92	58 173 998,27
<b>2. Dana Perimbangan/<i>Balance Funds</i></b>	<b>999 756 040,16</b>	<b>1 043 124 427,82</b>
2.1 Bagi Hasil Pajak/ <i>Tax Sharing Revenue</i>	122 386 694,75	92 784 265,24
2.2 Bagi Hasil Bukan Pajak/Sumber Daya Alam/ <i>Non-Tax Sharing Revenue/Natural Resources</i>	100 769 573,98	224 176 681,01
2.3 Dana Alokasi Umum/ <i>General Allocation Fund</i>	590 080 276,00	583 061 449,41
2.4 Dana Alokasi Khusus/ <i>Special Allocation Fund</i>	186 519 495,43	143 102 032,16
<b>3. Lain-lain Pendapatan yang Sah/<i>Other Revenue</i></b>	<b>329 746 827,82</b>	<b>309 860 568,93</b>
3.1 Pendapatan Hibah/ <i>Grant</i>	49 546 842,16	47 909 776,52
3.2 Dana Darurat/ <i>Emergency Fund</i>	-	-
3.3 Dana Bagi Hasil Pajak dari Provinsi dan Pemerintah Daerah Lainnya/ <i>Tax Sharing Revenue from Provincial and Other Regional Governments</i>	75 375 279,88	81 801 442,94
3.4 Dana Penyesuaian dan Otonomi Daerah/ <i>Regional Adjustment and Autonomy Fund</i>	151 802 440,40	132 656 997,23
3.5 Bantuan Keuangan dari Provinsi atau Pemerintah Daerah Lainnya/ <i>Financial Assistance from Provincial or Other Regional Governments</i>	-	47 492 352,25
3.6 Lainnya/ <i>Others</i>	53 022 265,38	--
<b>Jumlah/<i>Total</i></b>	<b>1 432 186 304,63</b>	<b>1 472 609 882,27</b>

Sumber/*Source*: Badan Keuangan dan Aset Daerah Kabupaten Ogan Komering Ulu/ *Region Financial Board and Assets of Ogan Komering Ulu Regency*

**Tabel**  
**Table 2.4.2****Realisasi Belanja Pemerintah Kabupaten Ogan Komering Ulu Menurut Jenis Belanja (ribu rupiah), 2019–2022**  
**Actual Ogan Komering Ulu Regency Government Expenditures by Kind of Expenditures (thousand rupiahs), 2019–2022**

Jenis Pendapatan Kind of Revenues	2019	2020
(1)	(2)	(3)
<b>1. Belanja Tidak Langsung/Indirect Expenditures</b>	<b>733 383 208,14</b>	<b>877 364 904,68</b>
1.1 Belanja Pegawai/Personnel Expenditures	485 890 563,50	567 329 449,41
1.2 Belanja Bunga/Interest Expenditures	-	-
1.3 Belanja Subsidi/Subsidies Expenditures	-	-
1.4 Belanja Hibah/Grant Expenditures	15 387 048,00	73 222 085,68
1.5 Belanja Bantuan Sosial/Social Aid Expenditures	1 662 500,00	-
1.6 Belanja Bagi Hasil/Sharing Fund Expenditure	-	-
1.7 Belanja Bantuan Keuangan/Financial Aids Expenditures	230 443 096,63	225 556 525,44
1.8 Belanja Tidak Terduga/Unpredicted Expenditures	-	11 256 844,16
<b>2. Belanja Langsung/Direct Expenditures</b>	<b>820 775 602,89</b>	<b>613 201 232,88</b>
2.1 Belanja Pegawai/Personnel Expenditures	47 701 245,09	16 791 120,33
2.2 Belanja Barang dan Jasa/Goods and Services Expenditures	424 081 734,45	348 862 755,32
2.3 Belanja Modal/Capital Expenditure	348 992 623,346	247 547 357,23
<b>Jumlah/Total</b>	<b>1 554 158 811,03</b>	<b>1 490 566 137,56</b>

Lanjutan Tabel/*Continued Table 2.4.2*

Jenis Pendapatan <i>Kind of Revenues</i>	2021	2022
(1)	(4)	(5)
<b>1. Belanja Tidak Langsung/<i>Indirect Expenditures</i></b>	<b>877 748 231,67</b>	<b>815 115 914,96</b>
1.1 Belanja Pegawai/ <i>Personnel Expenditures</i>	545 887 633,83	495 123 272,99
1.2 Belanja Bunga/ <i>Interest Expenditures</i>	-	-
1.3 Belanja Subsidi/ <i>Subsidies Expenditures</i>	-	-
1.4 Belanja Hibah/ <i>Grant Expenditures</i>	103 154 689,08	76 455 769,55
1.5 Belanja Bantuan Sosial/ <i>Social Aid Expenditures</i>	-	-
1.6 Belanja Bagi Hasil/ <i>Sharing Fund Expenditure</i>	-	-
1.7 Belanja Bantuan Keuangan/ <i>Financial Aids Expenditures</i>	228 705 919,77	239 194 419,23
1.8 Belanja Tidak Terduga/ <i>Unpredicted Expenditures</i>	-	726 853,18
<b>2. Belanja Langsung/<i>Direct Expenditures</i></b>	<b>522 909 986,21</b>	<b>665 000 901,97</b>
2.1 Belanja Pegawai/ <i>Personnel Expenditures</i>	-	-
2.2 Belanja Barang dan Jasa/ <i>Goods and Services Expenditures</i>	259 716 641,41	360 697 771,09
2.3 Belanja Modal/ <i>Capital Expenditure</i>	263 193 344,80	304 303 130,88
<b>Jumlah/<i>Total</i></b>	<b>1 400 658 217,88</b>	<b>1 480 116 816,92</b>

Sumber/*Source*: Badan Keuangan dan Aset Daerah Kabupaten Ogan Komering Ulu/ *Region Financial Board and Assets of Ogan Komering Ulu Regency*



# PENDUDUK DAN KETENAGAKERJAAN

## POPULATION AND EMPLOYMENT

**FEMALE** PEREMPUAN

183.203

LAKI-LAKI **MALE**

192.335



**JUMLAH PENDUDUK OKU  
TAHUN 2022**

POPULATION OF OGAN KOMERING ULU 2022

**375.538** ORANG/PEOPLE

**LAJU PERTUMBUHAN PENDUDUK**

**POPULATION GROWTH**

1.19%



**RASIO JENIS KELAMIN**

**SEX RATIO**



104.98



**PENJELASAN TEKNIS****TECHNICAL NOTES**

1. Sumber utama data kependudukan adalah sensus penduduk yang dilaksanakan setiap sepuluh tahun sekali. Sensus penduduk telah dilaksanakan sebanyak tujuh kali sejak Indonesia merdeka, yaitu tahun 1961, 1971, 1980, 1990, 2000, dan 2010. Di dalam sensus penduduk, pencacahan dilakukan terhadap seluruh penduduk yang berdomisili di wilayah teritorial Indonesia termasuk warga negara asing kecuali anggota korps diplomatik negara sahabat beserta keluarganya. Metode pengumpulan data dalam sensus dilakukan dengan wawancara antara petugas sensus dengan responden dan juga melalui e-census. Pencatatan penduduk menggunakan konsep usual residence, yaitu konsep di mana penduduk biasa bertempat tinggal. Bagi penduduk yang bertempat tinggal tetap dicacah di mana mereka biasa tinggal, sedangkan untuk penduduk yang tidak bertempat tinggal tetap dicacah di tempat di mana mereka ditemukan petugas sensus pada malam 'Hari Sensus'. Termasuk penduduk yang tidak bertempat tinggal tetap adalah tuna wisma, awak kapal berbendera Indonesia, penghuni perahu/rumah apung, masyarakat terpencil/terasing, dan pengungsi. Bagi mereka

1. *The main source of demographic data is population census, which is conducted every ten years. Population Census has been conducted seven times since Indonesia's independence: 1961, 1971, 1980, 1990, 2000, and 2010. The population census enumerates all residents who domicile in the entire territory of Indonesia including foreign citizens except the diplomatic corps members and their families. The method of data collection in a population census involves interviewing respondents and conducting e-census. Enumeration of the population uses the concept of "usual residence", which is the concept of "places where people usually live". De jure was applied to the permanent residents, while de facto was applied to non-permanent residents. The permanent residents were enumerated in place where they normally live, the non-permanent residents were enumerated where they were found by the enumerators, on the night of 'Census Date'. The non permanent residents include homeless people, ship crew, boat people, remote area community, and internally displaced persons. Those who had permanent residence and had been travelling away from their home for six months or more were not enumerated in*

yang mempunyai tempat tinggal tetap dan sedang bepergian ke luar wilayah lebih dari enam bulan, tidak dicacah di tempat tinggalnya, tetapi dicacah di tempat tujuannya. Untuk tahun yang tidak dilaksanakan sensus penduduk, data kependudukan diperoleh dari hasil proyeksi penduduk. Proyeksi penduduk merupakan suatu perhitungan ilmiah yang didasarkan pada asumsi dari komponen-komponen perubahan penduduk, yaitu kelahiran, kematian, dan migrasi. Proyeksi penduduk Tahun 2022 yang digunakan adalah proyeksi penduduk interim 2020-2023 (pertengahan tahun/juni).

2. Penduduk Indonesia adalah semua orang yang berdomisili di wilayah teritorial Indonesia, mencakup Warga Negara Indonesia (WNI) dan Warga Negara Asing (WNA) yang telah menetap selama satu tahun atau lebih atau berencana menetap di wilayah Indonesia selama minimal satu tahun. Pada sensus sebelumnya referensi waktu dalam konsep kependudukan adalah enam bulan. Perubahan ini didasari oleh UU No. 24 Tahun 2013 tentang Perubahan atas UU No. 23 Tahun 2006 tentang Administrasi Kependudukan pada pasal 15.
3. Laju pertumbuhan penduduk adalah angka yang menunjukkan persentase pertambahan

*their permanent place, but in the place where they were during the census. For the periods where the population census is not conducted, population projection is done to estimate population during those years. The population projection is an estimate based on the demographic components, such as birth, death, and migration. Population Projection of 2022 using the result of interim projection 2020-2023 (mid year/june).*

2. *The population of Indonesia are all people who live in Indonesia's territory, including Indonesian citizens and foreign citizens who have lived for one year or more or plan to stay in Indonesian territory for at least one year. In the previous census the time reference in the population concept was six months. This change based on Law no 24. of 2013 on Amandments to Law no. 23 of 2006 on Population Administration in Article 15.*
3. *The growth rate of population is the number that show percentage of population growth within a*



- penduduk dalam jangka waktu tertentu.
4. Kepadatan penduduk adalah rasio banyaknya penduduk per kilometer persegi.
  5. Rasio jenis kelamin adalah perbandingan antara penduduk laki-laki dan penduduk perempuan pada suatu wilayah dan waktu tertentu. Biasanya dinyatakan dengan banyaknya penduduk laki-laki untuk 100 penduduk perempuan.
  6. Distribusi penduduk adalah pola persebaran penduduk di suatu wilayah, baik berdasarkan batas-batas geografis maupun berdasarkan batas-batas administrasi pemerintahan.
  7. Komposisi penduduk adalah pola persebaran penduduk menurut karakteristiknya, contoh: penduduk menurut kelompok umur, penduduk menurut jenis kelamin.
  8. Penduduk usia kerja adalah penduduk yang berumur 15 tahun ke atas.
  9. Angkatan kerja adalah penduduk usia kerja (15 tahun ke atas) yang bekerja, punya pekerjaan namun sementara tidak bekerja, dan pengangguran.
  10. Bekerja adalah kegiatan ekonomi yang dilakukan oleh seseorang dengan maksud memperoleh atau membantu memperoleh pendapatan atau keuntungan dan lamanya bekerja paling sedikit 1 *specified period.*
4. *Population density is ratio of population per square kilometer.*
  5. *Sex ratio is the ratio of males population to females population in a given area and time, usually expressed as the number of males for every 100 females.*
  6. *Population distribution is the pattern of population distribution in an area, either by geographic boundaries or by government administrative boundaries.*
  7. *Population compotion is the pattern of population distribution by its characteristics, example: population by age group, population by sex.*
  8. *Working age population is persons of 15 years and over.*
  9. *Labor force or economically active are persons of 15 years and over, who in the previous week were working, temporarily absent from work but having jobs, and unemployment.*
  10. *Working is economic activity conducted by a person and intended to earn income by doing work or helping to do work at least one hour continuously during the reference week (including unpaid*

jam secara terus menerus dalam seminggu yang lalu (termasuk pekerja keluarga tanpa upah yang membantu dalam suatu usaha/kegiatan ekonomi).

11. Jumlah jam kerja seluruhnya adalah jumlah jam kerja yang digunakan untuk bekerja (tidak termasuk jam kerja istirahat resmi dan jam kerja yang digunakan untuk hal-hal di luar pekerjaan).
  12. Lapangan usaha adalah bidang kegiatan dari pekerjaan/tempat bekerja di mana seseorang bekerja. Klasifikasi lapangan usaha mengikuti Klasifikasi Baku Lapangan Usaha Indonesia (KBLI) dalam 1 digit.
  13. Status pekerjaan adalah kedudukan seseorang dalam unit usaha/kegiatan dalam melakukan pekerjaan.
  14. Berusaha sendiri tanpa dibantu orang lain adalah bekerja atau berusaha dengan menanggung risiko secara ekonomis, yaitu dengan tidak kembalinya ongkos produksi yang telah dikeluarkan dalam rangka usahanya tersebut, serta tidak menggunakan pekerja dibayar maupun pekerja tak dibayar, termasuk yang sifat pekerjaannya memerlukan teknologi atau keahlian khusus.
  15. Berusaha dibantu buruh tidak tetap/buruh tidak dibayar adalah bekerja atau berusaha atas risiko sendiri, dan menggunakan buruh/pekerja tak dibayar dan *family worker/s for any economic activity.*
11. *Total working hours is the total hours spent by an employee to perform all jobs (excluding the time used for other activities which are not classified as work).*
  12. *Industry is field of a person's activity or establishment. The classification of industries follows the Indonesia Standard Industrial Classification (KBLI) in one digit.*
  13. *Employment status is the status of a person at his place of work or establishment where he was employed.*
  14. *Own-account worker is a person who works at his own risk without assisted by paid per mount worker or unpaid worker include technical job or skill job.*
  15. *Employer assisted by temporary workers/unpaid worker is a person who works at his own risk and assisted by temporary worker/unpaid worker.*

atau buruh/pekerja tidak tetap.

16. Berusaha dibantu buruh tetap/buruh dibayar adalah berusaha atas risiko sendiri dan mempekerjakan paling sedikit satu orang buruh/pekerja tetap yang dibayar.
17. Buruh/karyawan/pegawai adalah seseorang yang bekerja pada orang lain atau instansi/kantor/ perusahaan secara tetap dengan menerima upah/gaji baik berupa uang maupun barang. Buruh yang tidak mempunyai majikan tetap, tidak digolongkan sebagai buruh/karyawan, tetapi sebagai pekerja bebas. Seseorang dianggap memiliki majikan tetap jika memiliki 1 (satu) majikan (orang/rumah tangga) yang sama dalam sebulan terakhir, khusus pada sektor bangunan batasannya tiga bulan. Apabila majikannya instansi/lembaga, boleh lebih dari satu.
18. Pekerja bebas adalah seseorang yang bekerja pada orang lain/majikan/institusi yang tidak tetap (lebih dari 1 majikan dalam sebulan terakhir) di usaha pertanian baik berupa usaha rumah tangga maupun bukan usaha rumah tangga, ataupun di nonpertanian atas dasar balas jasa dengan menerima upah atau imbalan baik berupa uang maupun barang, dan baik dengan sistem pembayaran harian maupun borongan
16. *Employer assisted by permanent workers/paid workers is a person who does his business at her/his own risk at least one assisted by paid permanent worker.*
17. *Employee is a person who work permanently for other people or institution/office/ company and gains some money/cash or goods as wage/salary. Labor who have no permanent employer is not categorized as a laborer/ worker/ employee but casual worker. A laborers in general is considered to have a permanent employer if he has the same employer during the past month, particularly for building construction sector is 3 months. If the employer is an institution, more than 1 (one) employer is allowed.*
18. *Casual employee is a person who does not work permanently for other people/employer/ institution (more than 1 employer during the last 1 month) in agricultural sector, either home industry or not home industry, or in non-agricultural sector based on remuneration paid with money or goods, and based on daily or contact payment system.*

19. Pekerja tak dibayar adalah seseorang yang bekerja membantu usaha untuk memperoleh penghasilan/keuntungan yang dilakukan oleh salah seorang anggota rumah tangga atau bukan anggota rumah tangga tanpa mendapat upah/gaji baik berupa uang maupun barang.
19. *Unpaid worker is a person who intended to work without being paid either with money or good, in an establishment run by other members of the family, relative or neighbour.*

<https://okukab.bps.go.id>

**ULASAN****DESCRIPTION****Kependudukan**

Penduduk Kabupaten Ogan Komering Ulu Tahun 2022 berdasarkan Hasil Proyeksi Interim Penduduk 2020-2023 ada sebanyak 375,5 ribu jiwa. Sementara itu besarnya angka rasio jenis kelamin tahun 2022 penduduk laki-laki terhadap penduduk perempuan sebesar 104,98. Hal ini berarti dalam 100 penduduk perempuan terdapat 105 penduduk laki-laki.

Kepadatan penduduk di Kabupaten Ogan Komering Ulu tahun 2022 mencapai 79 jiwa/km<sup>2</sup>.

**Population**

*The population of Ogan Komering Ulu on The Year 2022 based on The Result of Interim Projection 2020-2023 is around 375,5 thousands people. While the magnitude of the sex ratio in 2022 the male population towards the female population are 104.98 this mean in 100 of women there are 105 of Men.*

*Population density of Ogan Komering Ulu District in 2022 reached 79 people/km<sup>2</sup>.*

**Ketenagakerjaan**

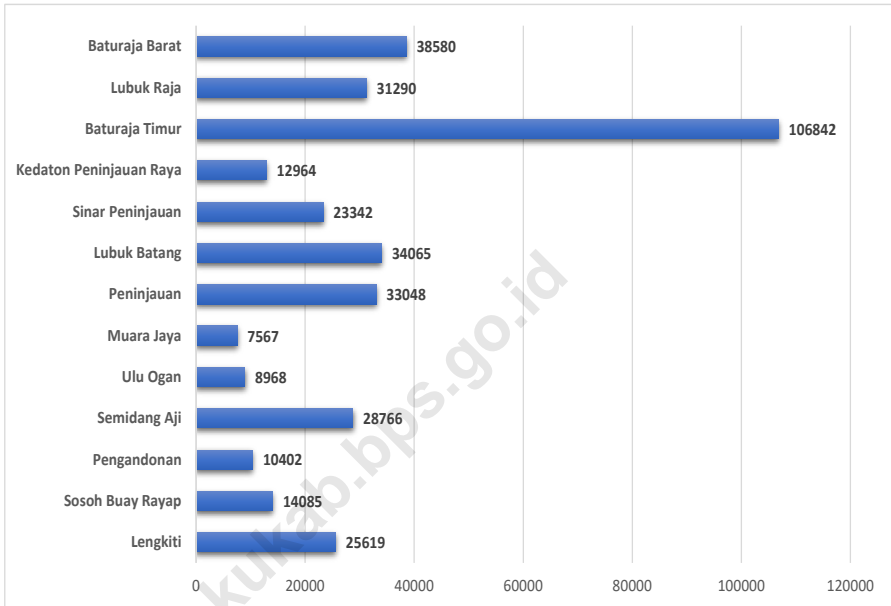
Jumlah Pencari Kerja Terdaftar di Kabupaten Ogan Komering Ulu Pada Dinas Tenaga Kerja Kabupaten Ogan Komering Ulu pada Tahun 2022 sebesar 1.521 pekerja. Perbandingan pencari kerja perempuan lebih sedikit dibandingkan laki-laki, pada tahun 2022 terdaftar 656 perempuan dan 865 laki-laki pencari kerja terdaftar pada Dinas Tenaga Kerja.

**Employment**

*Number of Job Seekers Registered in Ogan Komering Ulu In Regional Labour Office of Ogan Komering Ulu Regency 2022 were 1,521 employee. Comparison of the number of job seeker women fewer than men, in 2022 registered 656 women and 865 men job seekers registered in Regional Labour Office of Ogan Komering Ulu District.*

**Gambar** 3.1  
**Figures**

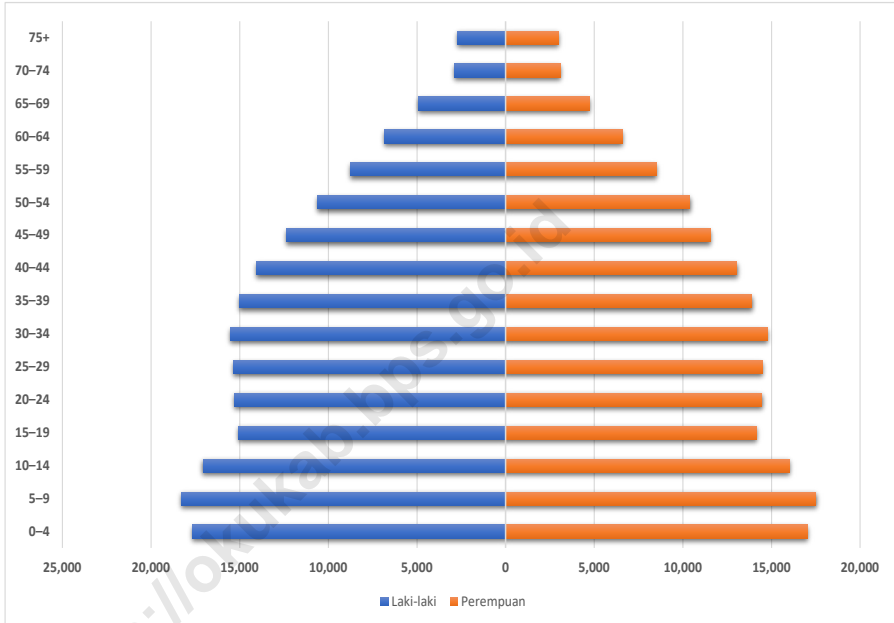
**Jumlah Penduduk Menurut Kecamatan di Kabupaten  
Ogan Komering Ulu (jiwa), 2022**  
*Population by Sub District in Ogan Komering Ulu  
Regency, 2022*



Sumber/Source: BPS, Proyeksi Penduduk Interim 2020–2023 (Pertengahan tahun/Juni)/BPS-Statistics Indonesia, Interim Projection 2020–2023, (Mid year/June)

**Gambar** 3.2  
**Figures**

**Piramida Penduduk di Kabupaten Ogan Komering Ulu, 2022**  
*Population Pyramid of Ogan Komering Ulu Regency, 2022*



Sumber/Source: BPS, Proyeksi Penduduk Interim 2020–2023 (Pertengahan tahun/Juni)/BPS-Statistics Indonesia, Interim Projection 2020-2023 (Mid year/June)

### 3.1 PENDUDUK POPULATION

**Tabel** 3.1.1 **Penduduk, Laju Pertumbuhan Penduduk, Distribusi Persentase Penduduk, Kepadatan Penduduk, Rasio Jenis Kelamin Penduduk Menurut Kecamatan di Kabupaten Ogan Komering Ulu, 2022**  
*Population, Population Growth Rate, Percentage Distribution of Population, Population Density, and Population Sex Ratio by Subdistrict in Ogan Komering Ulu Regency, 2022*

Kecamatan Subdistrict	Penduduk (jiwa) Population (people)	Laju Pertumbuhan Penduduk per Tahun 2020–2022 Annual Population Growth Rate (%) 2020–2022
(1)	(2)	(3)
1. Lengkiti	25 619	1,44
2. Sosoh Buay Rayap	14 085	1,44
3. Pengandonan	10 402	1,16
4. Semidang Aji	28 766	1,28
5. Ulu Ogan	8 968	0,29
6. Muara Jaya	7 567	1,14
7. Peninjauan	33 048	1,21
8. Lubuk Batang	34 065	1,91
9. Sinar Peninjauan	23 342	1,06
10. Kedaton Peninjauan Raya	12 964	1,21
11. Baturaja Timur	106 842	1,39
12. Lubuk Raja	31 290	1,10
13. Baturaja Barat	38 580	1,55
<b>Ogan Komering Ulu</b>	<b>375 538</b>	<b>1,19</b>



Lanjutan Tabel/*Continued Table* 3.1.1

Kecamatan <i>Subdistrict</i>	Persentase Penduduk <i>Percentage of Total Population</i>	Kepadatan Penduduk per km <sup>2</sup> <i>Population Density per sq.km</i>
(1)	(4)	(5)
1. Lengkiti	6,82	49,95
2. Sosoh Buay Rayap	3,75	36,56
3. Pengandonan	2,77	19,14
4. Semidang Aji	7,66	40,64
5. Ulu Ogan	2,39	15,01
6. Muara Jaya	2,01	287,50
7. Peninjauan	8,80	45,53
8. Lubuk Batang	9,07	47,00
9. Sinar Peninjauan	6,22	274,81
10. Kedaton Peninjauan Raya	3,45	70,72
11. Baturaja Timur	28,45	969,35
12. Lubuk Raja	8,33	450,73
13. Baturaja Barat	10,27	308,52
<b>Ogan Komering Ulu</b>	<b>100,00</b>	<b>78,29</b>

Lanjutan Tabel/*Continued Table 3.1.1*

Kecamatan <i>Subdistrict</i>	Rasio Jenis Kelamin Penduduk <i>Population Sex Ratio</i>
(1)	(6)
1. Lengkiti	110,13
2. Sosoh Buay Rayap	106,89
3. Pengandonan	105,21
4. Semidang Aji	109,53
5. Ulu Ogan	111,91
6. Muara Jaya	107,71
7. Peninjauan	106,01
8. Lubuk Batang	104,89
9. Sinar Peninjauan	105,10
10. Kedaton Peninjauan Raya	107,46
11. Baturaja Timur	101,87
12. Lubuk Raja	104,58
13. Baturaja Barat	102,92
<b>Ogan Komering Ulu</b>	<b>104,98</b>

Sumber/*Source*: BPS, Proyeksi Penduduk Interim 2020–2023 (Pertengahan tahun/Juni)/*BPS-Statistics Indonesia, Interim Projection 2020-2023 (Mid year/June)*

**Tabel**  
**Table** 3.1.2

**Jumlah Penduduk Menurut Kelompok Umur dan Jenis Kelamin di Kabupaten Ogan Komering Ulu, 2022**  
*Population by Age Groups and Sex in Ogan Komering Ulu Regency, 2022*

Kelompok Umur <i>Age Groups</i>	Jenis Kelamin/Sex		
	Laki-Laki <i>Male</i>	Perempuan <i>Female</i>	Jumlah <i>Total</i>
(1)	(2)	(3)	(4)
0–4	17 668	17 020	34 688
5–9	18 300	17 505	35 805
10–14	17 061	15 997	33 058
15–19	15 064	14 147	29 211
20–24	15 296	14 460	29 756
25–29	15 353	14 501	29 854
30–34	15 506	14 780	30 286
35–39	15 005	13 893	28 898
40–44	14 063	13 054	27 117
45–49	12 360	11 531	23 891
50–54	10 583	10 391	20 974
55–59	8 742	8 524	17 266
60–64	6 833	6 588	13 421
65–69	4 923	4 743	9 666
70–74	2 892	3 082	5 974
75+	2 686	2 987	5 673
<b>Ogan Komering Ulu</b>	<b>192 335</b>	<b>183 203</b>	<b>375 538</b>

Sumber/Source: BPS, Proyeksi Penduduk Interim 2020–2023 (Pertengahan tahun/Juni)/BPS-Statistics Indonesia, *Interim Projection 2020-2023 (Mid year/June)*

### 3.2 KETENAGAKERJAAN EMPLOYMENT

**Tabel 3.2.1** Jumlah Penduduk Berumur 15 Tahun Keatas Menurut Jenis Kegiatan Selama Seminggu yang Lalu dan Jenis Kelamin di Kabupaten Ogan Komering Ulu, 2022  
*Population Aged 15 Years and Over by Type of Activity During The Previous Week and Sex in Ogan Komering Ulu Regency, 2022*

Kegiatan Utama <i>Main Activity</i>	Jenis Kelamin/Sex		
	Laki-Laki <i>Male</i>	Perempuan <i>Female</i>	Jumlah <i>Total</i>
(1)	(2)	(3)	(4)
<b>I. Angkatan Kerja/<i>Economically Active</i></b>	124 818	72 913	197 731
1. Bekerja/ <i>Working</i>	117 742	71 312	189 054
2. Pengangguran Terbuka/ <i>Unemployment</i>	7 076	1 601	8 677
<b>II. Bukan Angkatan Kerja/<i>Economically Inactive</i></b>	19 506	65 653	85 159
1. Sekolah/ <i>Attending School</i>	9 301	12 583	21 884
2. Mengurus Rumah Tangga/ <i>Housekeeping</i>	5 640	50 838	56 478
3. Lainnya/ <i>Others</i>	4 565	2 232	6 797
<b>Jumlah/<i>Total</i></b>	<b>144 324</b>	<b>138 566</b>	<b>282 890</b>
<b>Tingkat Partisipasi Angkatan Kerja/<i>Economically Active Participant Rate</i></b>	<b>86,48</b>	<b>52,62</b>	<b>69,90</b>
<b>Tingkat Pengangguran/<i>Unemployment Rate</i></b>	<b>5,67</b>	<b>2,20</b>	<b>4,39</b>

Sumber/*Source*: BPS, Survei Angkatan Kerja Nasional (Sakernas) Agustus/BPS-Statistics Indonesia, August National Labor Force Survey

**Tabel** 3.2.2  
**Table**

**Penduduk Berumur 15 Tahun ke Atas Menurut Pendidikan Tertinggi yang Ditamatkan dan Jenis Kegiatan Selama Seminggu yang Lalu di Kabupaten Ogan Komering Ulu, 2022**

*Population 15 Years of Age and Over by Educational Attainment and Type of Activity During the Previous Week in Ogan Komering Ulu Regency, 2022*

Pendidikan Tertinggi yang Ditamatkan <sup>1</sup> <i>Educational Attainment<sup>1</sup></i>	Angkatan Kerja/ <i>Economically Active</i>			Persentase Bekerja terhadap Angkatan Kerja <i>Percentage of Working to Economically Active</i>
	Bekerja <i>Working</i>	Pengangguran <sup>2</sup> <i>Unemployment<sup>2</sup></i>	Jumlah Angkatan Kerja <i>Total of Economically Active</i>	
(1)	(2)	(3)	(4)	(5)
0	76 692	1 003	77 695	98,71
1	28 491	346	28 837	98,80
2	61 161	7 010	68 171	89,72
3	22 710	318	23 028	98,62
<b>Jumlah/Total</b>	<b>189 054</b>	<b>8 677</b>	<b>197 731</b>	<b>95,61</b>

Lanjutan Tabel/Continued Table 3.2.2

Pendidikan Tertinggi yang Ditamatkan <sup>1</sup> <i>Educational Attainment<sup>1</sup></i>	Bukan Angkatan Kerja <i>Not Economically Active</i>	Jumlah Total	Persentase Angkatan Kerja terhadap Penduduk Usia Kerja <i>Percentage of Economically Active to Working Age Population</i>
(1)	(6)	(7)	(8)
0	32 524	110 219	27,46
1	24 190	53 027	10,19
2	23 031	91 202	24,10
3	5 414	28 442	8,14
<b>Jumlah/Total</b>	<b>85 159</b>	<b>282 890</b>	<b>69,90</b>

- Catatan/Note:
- <sup>1</sup> 0. ≤ Sekolah Dasar (SD)/≤ *Primary School*
  1. Sekolah Menengah Pertama/*Junior High School*
  2. Sekolah Menengah Atas/*Senior High School*
  3. Perguruan Tinggi/*Collage*
  - <sup>2</sup> 1. Mencari pekerjaan/*Looking for work*
  2. Mempersiapkan usaha/*Establishing a new business/firm*
  3. Merasa tidak mungkin mendapat pekerjaan/*Hopeless of job*
  4. Sudah punya pekerjaan tetapi belum mulai bekerja/*Have a job in future start*

Sumber/Source: BPS, Survei Angkatan Kerja Nasional (Sakernas) Agustus/BPS-Statistics Indonesia, August National Labor Force Survey

**Tabel** 3.2.3  
**Table**

**Penduduk Berumur 15 Tahun Ke Atas yang Bekerja Selama Seminggu yang Lalu Menurut Status Pekerjaan Utama dan Jenis Kelamin di Kabupaten Ogan Komering Ulu, 2022**  
*Population 15 Years of Age and Over who Worked During The Previous Week by Main Employment Status and Sex in Ogan Komering Ulu Regency, 2022*

<b>Status Pekerjaan Utama</b> <i>Main Employment Status</i>	<b>Laki-Laki</b> <i>Male</i>	<b>Perempuan</b> <i>Female</i>	<b>Jumlah</b> <i>Total</i>
(1)	(2)	(3)	(4)
Berusaha sendiri <i>Own account worker</i>	37 377	15 790	53 167
Berusaha dibantu buruh tidak tetap/buruh tidak dibayar <i>Employer assisted by temporary worker/unpaid worker</i>	29 161	6 439	35 600
Berusaha dibantu buruh tetap/buruh dibayar <i>Employer assisted by permanent worker/paid worker</i>	1 817	1 068	2 885
Buruh/Karyawan/Pegawai/ <i>Employee</i>	33 651	17 719	51 370
Pekerja bebas <i>Casual worker</i>	6 561	1 916	8 477
Pekerja keluarga/tak dibayar <i>Family worker/unpaid worker</i>	9 175	28 380	37 555
<b>Jumlah/Total</b>	<b>117 742</b>	<b>71 312</b>	<b>189 054</b>

Sumber/Source: BPS, Survei Angkatan Kerja Nasional (Sakernas) Agustus/BPS-Statistics Indonesia, August National Labor Force Survey

**Tabel**  
**Table** 3.2.4

**Persentase Penduduk Berumur 15 Tahun Keatas yang Bekerja Selama Seminggu yang Lalu Menurut Kelompok Umur dan Jenis Kelamin di Kabupaten Ogan Komering Ulu, 2022**

*Percentaged of Aged 15 Years and Over Who Worked During the Previous Week by Age Group and Sex in Ogan Komering Ulu Regency, 2022*

Kelompok Umur <i>Age Group</i>	Jenis Kelamin/Sex		Jumlah <i>Total</i>
	Laki-Laki <i>Male</i>	Perempuan <i>Female</i>	
(1)	(2)	(3)	(4)
15-24	9,41	4,24	13,65
25-54	43,00	29,20	72,20
>=55	9,87	4,28	14,15
<b>Jumlah/Total</b>	<b>62,28</b>	<b>37,72</b>	<b>100,00</b>

Sumber/Source: BPS, Survei Angkatan Kerja Nasional (Sakernas) Agustus/BPS-Statistics Indonesia, August National Labor Force Survey



**Tabel 3.2.5**  
**Table**

**Persentase Penduduk Berumur 15 Tahun Ke Atas yang Bekerja Selama Seminggu yang Lalu Menurut Lapangan Pekerjaan Utama dan Jenis Kelamin di Kabupaten Ogan Komering Ulu, 2022**  
*Percentage of Aged 15 Years and Over Who Worked During the Previous Week by Main Industry and Sex in Ogan Komering Ulu Regency, 2022*

Lapangan Pekerjaan Utama <sup>1</sup> <i>Main Industry<sup>1</sup></i>	Jenis Kelamin/Sex		Jumlah <i>Total</i>
	Laki-Laki <i>Male</i>	Perempuan <i>Female</i>	
(1)	(2)	(3)	(4)
Pertanian	35,32	15,25	50,56
Industri	6,15	1,32	7,47
Jasa	20,81	21,15	41,96
<b>Jumlah/Total</b>	<b>62,28</b>	<b>37,72</b>	<b>100,00</b>

Catatan/Note: <sup>1</sup> - Pertanian terdiri dari Pertanian, Kehutanan, dan Perikanan.  
 - Industri terdiri dari Pertambangan dan Penggalian, Industri Pengolahan, Pengadaan Listrik, Gas, Uap/Air Panas dan Udara Dingin, Pengelolaan Air, Air Limbah, Pengelolaan dan Daur Ulang Sampah, Remediasi, dan Konstruksi.  
 - Jasa terdiri dari Perdagangan, Pengangkutan dan pergudangan, Penyediaan Akomodasi dan Makan Minum, Informasi dan Komunikasi, Aktivitas Keuangan dan Asuransi, Real Estat, Aktivitas Profesional, Ilmiah, dan Teknis, Aktivitas Penyewaan dan Sewa Guna Usaha Tanpa Hak Opsi, Ketenagakerjaan, Agen Perjalanan, Administrasi Pemerintahan, Pertahanan, dan Jaminan Sosial Wajib, Pendidikan, Aktivitas Kesehatan Manusia dan Aktivitas Sosial, Kesenian, Hiburan, dan Rekreasi, Aktivitas Jasa Lainnya, Aktivitas Rumah Tangga sbg Pemberi Kerja, Aktivitas Badan Internasional dan Badan Ekstra Internasional Lainnya.

Sumber/Source: BPS, Survei Angkatan Kerja Nasional (Sakernas) Agustus/BPS-Statistics Indonesia, August National Labor Force Survey

**Tabel 3.2.6** **Persentase Penduduk Berumur 15 Tahun Ke Atas yang Bekerja Selama Seminggu yang Lalu Menurut Jumlah Jam Kerja Seluruhnya dan Jenis Kelamin di Kabupaten Ogan Komering Ulu, 2022**  
***The Percentage of Aged 15 Years and Over Who Worked During the Previous Week by Total Working Hours and Sex in Ogan Komering Ulu Regency, 2022***

Jumlah Jam Kerja Seluruhnya (jam) <i>Total Working Hours (hours)</i>	Jenis Kelamin/Sex		
	Laki-Laki <i>Male</i>	Perempuan <i>Female</i>	Jumlah <i>Total</i>
(1)	(2)	(3)	(4)
0 <sup>1</sup>	0,84	0,24	1,07
1-14	3,20	5,56	8,75
15-34	20,44	15,33	35,77
35+	37,81	16,60	54,41
<b>Jumlah/Total</b>	<b>62,28</b>	<b>37,72</b>	<b>100,00</b>

Catatan/Note: <sup>1</sup> Sementara tidak bekerja/Temporarily out of work

Sumber/Source: BPS, Survei Angkatan Kerja Nasional (Sakernas) Agustus/BPS-Statistics Indonesia, August National Labor Force Survey

**Tabel**  
**Table** 3.2.7

**Jumlah Pencari Kerja Terdaftar Menurut Tingkat Pendidikan Tertinggi yang Ditamatkan Per Bulan di Kabupaten Ogan Komering Ulu, 2022**  
**Number of Registered Job Applicants by Educational Attainment in Ogan Komering Ulu Regency, 2022**

Bulan/Month	Pencari Kerja/Job Seekers					Jumlah Total
	SD	SMP	SMA	AKDM/DPL	UNIV	
(1)	(2)	(3)	(4)	(5)	(6)	(7)
1. Januari/January	5	6	122	14	28	175
2. Februari/February	0	0	49	7	12	68
3. Maret/March	1	0	33	3	11	48
4. April/April	1	0	63	4	6	74
5. Mei/May	0	0	250	20	34	304
6. Juni/June	0	3	147	7	21	178
7. Juli/July	0	0	101	7	9	117
8. Agustus/August	5	3	118	3	5	134
9. September/September	0	0	72	1	11	84
10. Oktober/October	1	0	65	11	3	79
11. November/November	0	2	71	2	7	82
12. Desember/December	1	14	119	14	30	178
<b>Jumlah/Total</b>	<b>14</b>	<b>28</b>	<b>1 210</b>	<b>93</b>	<b>177</b>	<b>1 521</b>

Sumber/Sources: Dinas Tenaga Kerja Kabupaten Ogan Komering Ulu/Regional Labour Office of Ogan Komering Ulu Regency

**Tabel 3.2.8** Jumlah Pencari Kerja Terdaftar Berdasarkan Jenis Kelamin Per Bulan pada Dinas Tenaga Kerja di Kabupaten Ogan Komering Ulu, 2022  
**Number of Registered Job Applicants by Month Sex in Ogan Komering Ulu Regency, 2022**

Bulan/Month	Pencari Kerja/Job Seekers		
	Laki-Laki Male	Perempuan Female	Jumlah Total
(1)	(2)	(3)	(4)
1. Januari/January	85	90	175
2. Februari/February	37	31	68
3. Maret/March	25	23	48
4. April/April	38	36	74
5. Mei/May	184	120	304
6. Juni/June	123	55	178
7. Juli/July	70	47	117
8. Agustus/August	90	44	134
9. September/September	39	45	84
10. Oktober/October	49	30	79
11. November/November	53	29	82
12. Desember/December	72	106	176
<b>Jumlah/Total</b>	<b>865</b>	<b>656</b>	<b>1 521</b>

Sumber/Source: Dinas Tenaga Kerja Kabupaten Ogan Komering Ulu/Regional Labour Office of Ogan Komering Ulu Regency

**Tabel**  
**Table** 3.2.9

**Upah Minimum Sektoral di Kabupaten Ogan Komering Ulu, 2021-2022**  
*Minimum Sectoral Wages of Ogan Komering Ulu Regency, 2021-2022*

Sektor Sector	Besarnya Upah Minimum Sebulan <i>Minimum Wages per Month</i>	
	2021	2022
(1)	(2)	(3)
1. Pertanian	-	-
2. Pertambangan dan Penggalian	-	-
3. Industri Pengolahan	-	-
4. Listrik, Gas dan Air Bersih	-	-
5. Bangunan	-	-
6. Perdagangan, Hotel dan Restoran	-	-
7. Angkutan dan Komunikasi	-	-
8. Keuangan, Asuransi, Usaha Persewaan, Bangunan, Tanah Jasa Perusahaan	-	-
9. Jasa Kemasyarakatan	-	-
10. Jasa Kemasyarakatan	3 043 111	3 144 446

Sumber/Source: Dinas Tenaga Kerja Kabupaten Ogan Komering Ulu/Regional Labour Office of Ogan Komering Ulu Regency



JUMLAH SEKOLAH DAN MURID DI  
OGAN KOMERING ULU

SEKOLAH MENENGAH  
ATAS

SENIOR HIGH SCHOOL



30



10.476

SEKOLAH MENENGAH  
PERTAMA

JUNIOR HIGH SCHOOL



66



16.135

SEKOLAH DASAR

ELEMENTARY SCHOOL



202



37.827







**PENJELASAN TEKNIS****TECHNICAL NOTES**

1. **Tidak/belum pernah sekolah** adalah mereka yang tidak pernah atau belum pernah terdaftar dan tidak pernah atau belum pernah aktif mengikuti pendidikan di suatu jenjang pendidikan formal. Termasuk juga yang tamat/belum tamat taman kanak-kanak tetapi tidak melanjutkan ke sekolah dasar.
  2. **Masih bersekolah** adalah mereka yang terdaftar dan aktif mengikuti pendidikan formal dan nonformal (Paket A, B, atau C), baik pendidikan dasar, menengah maupun pendidikan tinggi. Bagi mahasiswa yang sedang cuti dianggap masih bersekolah.
  3. **Tidak bersekolah lagi** adalah mereka yang pernah terdaftar dan aktif mengikuti pendidikan di suatu jenjang pendidikan formal dan nonformal (Paket A, B, atau C), tetapi pada saat pencacahan tidak lagi terdaftar dan tidak aktif mengikuti pendidikan.
  4. **Tamat sekolah** adalah menyelesaikan pelajaran yang ditandai dengan lulus ujian akhir pada kelas atau tingkat terakhir suatu jenjang pendidikan di sekolah negeri maupun swasta dengan mendapatkan tanda tamat belajar/ijazah. Seseorang yang belum mengikuti pelajaran
1. **Not/never attending school** is someone who has never attended or never been registered in a formal education, such as primary, secondary, and tertiary education. Those who just completed kindergarten are considered as never attended school.
  2. **Attending school** is someone who is currently attending primary, secondary, or tertiary education, including package A, package B, or package C. College student who postpones his/her study is considered as attending school.
  3. **Not attending school anymore** is someone who had enrolled and participated in formal and non-formal education in the past including package A, package B, or package C, but currently does not attend school.
  4. **Completed particular level of education** is someone who has completed particular level of education in private or public school and accepting graduation certificate. Someone who has never attended the highest grade but passed the final exam is considered as completed particular level of

pada kelas tertinggi tetapi telah mengikuti ujian akhir dan lulus dianggap tamat sekolah.

5. **Jenjang Pendidikan Formal** terdiri atas pendidikan dasar, pendidikan menengah, dan pendidikan tinggi. Jenis pendidikan yang diajarkan mencakup pendidikan umum, kejuruan, akademik, profesi, vokasi, keagamaan, dan khusus.
  - a. Pendidikan Dasar berbentuk Sekolah Dasar (SD) dan Madrasah Ibtidaiyah (MI) atau bentuk lain yang sederajat serta Sekolah Menengah Pertama (SMP) dan Madrasah Tsanawiyah (MTs), atau bentuk lain yang sederajat.
  - b. Pendidikan Menengah berbentuk Sekolah Menengah Atas (SMA), Madrasah Aliyah (MA), Sekolah Menengah Kejuruan (SMK), dan Madrasah Aliyah Kejuruan (MAK), atau bentuk lain yang sederajat.
  - c. Pendidikan Tinggi merupakan jenjang pendidikan setelah pendidikan menengah yang mencakup program pendidikan diploma, sarjana, magister, spesialis, dan doktor yang diselenggarakan oleh perguruan tinggi. Perguruan tinggi dapat berbentuk akademi, politeknik, sekolah tinggi, institut, atau universitas.
  
6. **Rumah Sakit** adalah tempat pemeriksaan dan perawatan

*education.*

5. **The Formal Education Level** consists of primary education, secondary education, and high education. The kind of education that taught consists of general education, vocational, academic, professional, religious, and specific education.
  - a. The Primary Education consists of Elementary School and Islamic Elementary School or other equivalent forms and Junior High School and MTs, or other equivalent forms.
  - b. The Secondary Education consists of the senior high school, MA, Vocational School, and Vocational Madrasah Aliyah, or other equivalent forms.
  - c. The High Education consists of the education level after the secondary education that consists of diplomas, bachelor, master, specialist, and doctoral degrees that are held by the college. The colleges can be academy, polytechnic, high school, institute, or university.
  
6. **Hospital** is a place for health check, usually controlled/supervised by

kesehatan, biasanya berada di bawah pengawasan dokter/tenaga medis, yang melayani penderita yang sakit untuk berobat rawat jalan atau rawat inap.

*doctors/medical personnel to serve the ill patients to get outpatient or inpatient treatment services.*

7. **Rumah Sakit Bersalin** adalah rumah sakit khusus untuk persalinan, dilengkapi pelayanan spesialis pemeriksaan kehamilan, persalinan, rawat inap dan rawat jalan ibu dan anak yang berada di bawah pengawasan dokter spesialis kandungan.

7. **Maternity Hospital** is a specialized hospital for childbirth, has specialist inspection service to pregnancy, childbirth, hospitalization and outpatient for mothers and children that is under the supervision of an obstetrician.

8. **Rumah Bersalin** adalah sarana pelayanan kesehatan dengan izin sebagai rumah bersalin, dilengkapi pelayanan pemeriksaan kehamilan, persalinan serta pemeriksaan ibu dan anak yang berada di bawah pengawasan bidan senior.

8. **Maternity House** is health care facility with a license as a maternity house, equipped with prenatal care, childbirth and examination of mothers and children which is under the supervision of a senior midwife.

9. **Poliklinik** adalah sarana kesehatan yang dipakai untuk pelayanan berobat jalan, biasanya berada di bawah pengawasan dokter/tenaga medis.

9. **Polyclinic** is a health facility in which to get outpatient services, usually under the control of doctor/medical personnel.

10. **Puskesmas (Pusat Kesehatan Masyarakat)** adalah unit pelaksana teknis dinas kesehatan kabupaten/ kota yang mempunyai fungsi utama sebagai penyelenggara pelayanan kesehatan tingkat pertama. Wilayah kerja puskesmas maksimal adalah

10. **Public Health Center** is technical implementation unit of regency health department that have the primary function as a first-level health care providers. The working area standard of public health center is one district and to reach their working areas, public health centers have a service

satu kecamatan dan untuk dapat menjangkau wilayah kerjanya, puskesmas mempunyai jaringan pelayanan yang meliputi unit Puskesmas Pembantu (Pustu), unit Puskesmas Keliling (Puskel), dan unit bidan desa/komunitas (Peraturan Menteri Kesehatan RI No. 75 Tahun 2015 Tentang Pusat Kesehatan Masyarakat).

*network covering subsidiary of public health center, mobile public health center units, and midwife units (Regulation of the Minister of Health of Kabupaten Ogan Komering Ulu Number 75 Year 2015 about Public Health Center).*

11. **Imunisasi** adalah memasukkan kuman atau racun penyakit tertentu yang sudah dilemahkan (vaksin) ke dalam tubuh dengan cara disuntik atau diminum (diteteskan dalam mulut) dengan maksud agar terjadi kekebalan tubuh terhadap penyakit tersebut.

11. **Immunization** is putting enervated microbe of a certain disease into human body by injection or drinking (dropping into mouth) to make the body immune to that disease.

12. **Angka penemuan kasus tuberkulosis** adalah jumlah kasus baru tuberkulosis (TB) dan kasus TB yang didiagnosis kambuh yang diobati dalam program penanggulangan TB nasional dan dilaporkan kepada WHO, dibagi dengan perkiraan WHO terhadap jumlah kasus insiden tuberkulosis pada tahun yang sama, dinyatakan sebagai persentase.

12. **The case detection rate for all forms of tuberculosis** is the number of new and replese tuberculosis cases diagnosed and treated in national tuberculosis control programmes and notified to WHO, divided by WHO's estimate of the number of incident tuberculosis cases for the same year, expressed as a percentage.

13. **Angka keberhasilan pengobatan tuberkulosis smear positive/Basil Tahan Asam (BTA) positif** adalah proporsi (dinyatakan sebagai persentase) kasus TB BTA positif

13. **The treatment success rate for new pulmonary smear-positive tuberculosis cases** is the proportion (expressed as a percentage) of new smear-positive tuberculosis cases registered under

yang terdaftar di bawah program pengendalian TB nasional pada tahun tertentu yang dinyatakan berhasil menyelesaikan pengobatan. Dengan atau tanpa bukti bakteriologi keberhasilan (“sembuh” dan “menyelesaikan pengobatan” masing-masing).

*a national tuberculosis control programme in a given year that succesfully completed treatment. With or without bacteriological evidence of succes (“cured” and “treatment completed” respectively).*

14. **Kasus kumulatif AIDS** adalah kumulatif kasus AIDS sampai dengan referensi waktu tertentu.
14. **Cummulative AIDS case** is cummulative AIDS cases with reference to a particular time.
15. **BCG (Bacillus Calmette Guerin)** merupakan vaksinasi untuk mencegah penyakit TBC, diberikan pada bayi baru lahir atau anak, dengan suntikan pada kulit pangkal lengan atas. Bekas suntikan kemudian akan membentuk tonjolan kecil jaringan parut pada kulit lengan atas. Suntikan BCG diberikan kepada anak sebanyak 1 kali.
15. **BCG (Bacillus Calmette Guerin)** is a vaccine to prevent TBC disease, given to newborns or children, by injection at the base of the skin of the upper arm. Injection site will form little bumps of scar tissue in the skin of the upper arm. BCG injections given to children 1 times.
16. **DPT (Difteri, Pertusis, Tetanus)** merupakan vaksin untuk mencegah penyakit Difteri, Pertusis, dan Tetanus yang diberikan pada bayi berumur 3 bulan ke atas, dengan suntikan pada paha, diulang 1 bulan dan 2 bulan kemudian, sehingga suntikan imunisasi DPT lengkap pada balita berjumlah 3 kali (kadang-kadang selang waktu antar suntikan bisa lebih dari 1 bulan).
16. **DPT (Diphtheria, Pertussis, Tetanus)** is a vaccine to prevent the diphtheria, pertussis, and tetanus disease, given to infants aged 3 months and above, with a shot in the thigh, repeated one month and two months later, so that the complete DPT immunization shots at toddler totaling 3 times (sometimes the time interval between injections can be more than 1 month).

17. **Peristiwa tindak pidana yang dilaporkan** ialah setiap peristiwa yang diterima kepolisian dari laporan masyarakat, atau peristiwa dimana pelakunya tertangkap tangan oleh kepolisian.

18. **Jumlah tindak pidana** menggambarkan jumlah kasus tindak pidana yang terjadi pada kurun waktu tertentu.

19. **Persentase penyelesaian tindak pidana**

$$= \frac{\text{Jumlah tindak pidana yang diselesaikan}}{\text{Jumlah peristiwa tindak pidana yang dilaporkan}} \times 100\%$$

Persentase penyelesaian peristiwa tindak pidana menyatakan persentase penyelesaian tindak pidana oleh polisi. Suatu tindak pidana dinyatakan sebagai kasus yang selesai di tingkat kepolisian, apabila:

1. berkas perkaranya sudah siap untuk diserahkan atau telah diserahkan kepada kejaksaan;
2. dalam hal delik aduan, pengaduannya dicabut dalam tenggang waktu yang telah ditentukan menurut undang-undang;
3. telah diselesaikan oleh kepolisian berdasarkan azas plichmatigheid (kewajiban berdasarkan kewenangan hukum);
4. kasus yang dimaksud tidak termasuk kompetensi kepolisian;
5. tersangka meninggal dunia;
- 6.

17. **Reported crime incidence** includes all criminal cases reported and received by police office, and all crimes caught by police.

18. **Crime total** refers to the number of criminal cases occurring during a given period.

19. **Crime clearance rate**

$$= \frac{\text{Number of cleared criminal cases}}{\text{Number of reported criminal cases}} \times 100\%$$

Crime clearance rate refers to percentage of crime clearance by police. A criminal case is categorized as a cleared case by police, if:

1. All documents are ready to submit or already submitted to justice court;
2. In the case of attense that warrants complaint, the complaint was withdraw within a given period state in the law;
3. The case was cleared by police based on the principle of plichmatigheid (obligation on the basis of law outhority);
4. The case was not the responsibility of police office;
5. The suspect died;
6. The case was out of date.

kasus kadaluwarsa.

20. Untuk mengukur kemiskinan, BPS menggunakan konsep kemampuan memenuhi kebutuhan dasar (basic needs approach). Dengan pendekatan ini, kemiskinan dipandang sebagai ketidakmampuan dari sisi ekonomi untuk memenuhi kebutuhan dasar makanan dan bukan makanan yang diukur dari sisi pengeluaran. Metode yang digunakan adalah menghitung Garis Kemiskinan (GK), yang terdiri dari dua komponen yaitu Garis Kemiskinan Makanan (GKM) dan Garis Kemiskinan Non-Makanan (GKNM). Penghitungan Garis Kemiskinan dilakukan secara terpisah untuk daerah perkotaan dan perdesaan.
20. *To measure poverty, BPS-Statistics Indonesia has used the concept of basic needs approach. Therefore, poverty is viewed as economic inability to fulfill food and non-food basic needs which are measured by consumption/expenditure. The method used is calculating poverty line, which consists of two components that are Food Poverty Line (FPL) and Non-Food Poverty Line (NFPL). The poverty line was calculated separately for urban and rural areas.*
21. **Penduduk miskin** adalah penduduk yang memiliki rata-rata pengeluaran per kapita per bulan di bawah Garis Kemiskinan.
21. *A person whose expenditure per capita per month is below the poverty line is considered to be poor.*
22. **Garis Kemiskinan Makanan (GKM)** merupakan nilai pengeluaran kebutuhan minimum makanan yang disetarakan dengan 2.100 kkalori per kapita per hari. Garis Kemiskinan Non-Makanan (GKNM) adalah kebutuhan minimum untuk perumahan, sandang, pendidikan, kesehatan, dan kebutuhan dasar lainnya.
22. ***The Food Poverty Line** refers to the daily minimum requirement of 2,100 kcal per capita per day. The Non-Food Poverty Line refers to the minimum requirement for household necessities for clothing, education, health, and other basic individual needs.*

23. Jumlah Penduduk yang dihitung Badan Pusat Statistik menggunakan konsep penduduk secara De Facto, sedangkan jumlah penduduk yang dihitung Kementerian Agama maupun Dinas Catatan Sipil menggunakan konsep penduduk secara De Jure.
23. *Population counted by BPS using De Facto method and other institution such as Kementerian Agama and Dinas Catatan Sipil using De Jure method.*

<https://okukab.bps.go.id>



**ULASAN****DESCRIPTION****Pendidikan**

Pendidikan merupakan kunci utama dalam perkembangan sumber daya manusia yang berkualitas. Memperoleh pendidikan yang baik dan berkualitas merupakan hak setiap warga Negara sebagaimana yang diamanatkan oleh UUD 1945. Selain itu, pendidikan juga merupakan kebutuhan mendasar untuk berkembangnya suatu bangsa dan Negara. Oleh karena itu peningkatan serta penyempurnaan pendidikan perlu dilakukan dengan tujuan untuk menghasilkan SDM yang berkualitas, beriman, bertaqwa, dan bertanggungjawab.

Dilihat dari golongan usia 7-12 tahun, angka partisipasi sekolah (APS) Kabupaten Ogan Komering Ulu pada tahun 2022 sebesar 99.85 persen. Ini berarti hampir 100 persen penduduk yang bersekolah pada usia 7-12 tahun dari 100 penduduk pada usia 7-12 tahun. Angka partisipasi sekolah pada golongan usia ini mengalami peningkatan jika dibandingkan dari tahun sebelumnya. Angka partisipasi sekolah (APS) untuk penduduk yang bersekolah pada golongan usia 13-15 tahun di tahun 2022 mengalami penurunan menjadi 94,54 persen, begitu pula untuk golongan usia 16-18 tahun mengalami penurunan di tahun 2022 menjadi 77,37 persen.

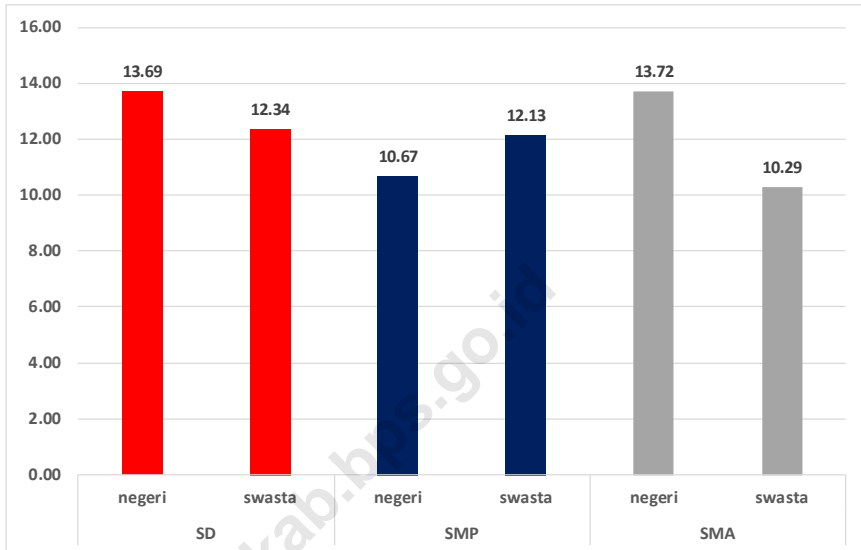
**Education**

*Education is the key in the development of qualified human resources. Obtain a good education and the right of all qualified citizens of the State as mandated by the 1945 Constitution. In addition, education was a fundamental requirement for the development of a nation and the State. Therefore the improvement and completion of education to be done in order to produce quality human resources, faith, fear, and responsible.*

*In 2022, the 7-12 years age group enrollments (APS) of Ogan Komering Ulu regency was 99.98 percent, which almost all the people from 100 people at the age of 7-12 years were attended school. Enrollment rates at this group ages increased when it compared with the number in last year. School participation rate for the 13-15 years age group in 2022 was decreased to 94.54 percent. The number of APS for 16-18 years age group was also decreased to 77.37 percent.*

**Gambar** 4.1  
**Figures**

**Rasio Murid terhadap Guru di Kabupaten Ogan Komerling Ulu, 2022/2023**  
*Students to Teacher Ratio in Ogan Komerling Ulu Regency, 2022/2023*



Sumber/Source: Kementerian Pendidikan, Kebudayaan, Riset, dan Teknologi, Sistem Data Pokok Pendidikan, data semester ganjil/ Ministry of Education, Culture, Research, and Technology, Basic Education Data System, odd semester

#### 4.1 PENDIDIKAN EDUCATION

**Tabel 4.1.1** Jumlah Sekolah, Guru, dan Murid Taman Kanak-Kanak (TK) di Bawah Kementerian Pendidikan, Kebudayaan, Riset, dan Teknologi Menurut Kecamatan di Kabupaten Ogan Komering Ulu, 2021/2022 dan 2022/2023  
*Number of Schools, Teachers, and Pupils in Kindergarten Under The Ministry of Ministry of Education, Culture, Research, and Technology by Subdistrict in Ogan Komering Ulu Regency, 2021/2022 and 2022/2023*

Kecamatan Subdistrict	Sekolah/Schools					
	Negeri/Public		Swasta/Private		Jumlah/Total	
	2021/2022	2022/2023	2021/2022	2022/2023	2021/2022	2022/2023
(1)	(2)	(3)	(4)	(5)	(6)	(7)
1. Lengkiti	1	1	2	2	3	3
2. Sosoh Buay Rayap	1	1	1	1	2	2
3. Pengandonan	-	-	1	1	1	1
4. Semidang Aji	3	3	1	1	4	4
5. Ulu Ogan	-	-	-	-	-	-
6. Muara Jaya	-	-	1	1	1	1
7. Peninjauan	2	2	4	5	6	7
8. Lubuk Batang	1	1	3	4	4	5
9. Sinar Peninjauan	-	-	3	3	3	3
10. Kedaton Peninjauan Raya	-	-	2	2	2	2
11. Baturaja Timur	1	1	22	22	23	23
12. Lubuk Raja	1	1	3	3	4	4
13. Baturaja Barat	-	-	2	2	2	2
<b>Ogan Komering Ulu</b>	<b>10</b>	<b>10</b>	<b>45</b>	<b>47</b>	<b>55</b>	<b>57</b>

Lanjutan Tabel/*Continued Table* 4.1.1

Kecamatan Subdistrict	Guru <sup>1</sup> /Teachers <sup>1</sup>					
	Negeri/ <i>Public</i>		Swasta/ <i>Private</i>		Jumlah/ <i>Total</i>	
	2021/2022	2022/2023	2021/2022	2022/2023	2021/2022	2022/2023
(1)	(8)	(9)	(10)	(11)	(12)	(13)
1. Lengkiti	5	6	7	7	12	13
2. Sosoh Buay Rayap	4	4	1	1	5	5
3. Pengandonan	-	-	6	5	6	5
4. Semidang Aji	14	17	3	3	17	20
5. Ulu Ogan	-	-	-	-	-	-
6. Muara Jaya	-	-	2	2	2	2
7. Peninjauan	10	10	10	16	20	26
8. Lubuk Batang	5	5	10	15	15	20
9. Sinar Peninjauan	-	-	18	19	18	19
10. Kedaton Peninjauan Raya	-	-	7	7	7	7
11. Baturaja Timur	18	19	138	145	156	164
12. Lubuk Raja	8	9	16	16	24	25
13. Baturaja Barat	-	-	13	12	13	12
<b>Ogan Komering Ulu</b>	<b>64</b>	<b>70</b>	<b>231</b>	<b>248</b>	<b>295</b>	<b>318</b>

Lanjutan Tabel/*Continued Table* 4.1.1

Kecamatan Subdistrict	Murid/Pupils					
	Negeri/Public		Swasta/Private		Jumlah/Total	
	2021/2022	2022/2023	2021/2022	2022/2023	2021/2022	2022/2023
(1)	(14)	(15)	(16)	(17)	(18)	(19)
1. Lengkiti	43	32	81	101	124	133
2. Sosoh Buay Rayap	20	34	20	18	40	52
3. Pengandonan	-	-	32	44	32	44
4. Semidang Aji	98	124	23	40	121	164
5. Ulu Ogan	-	-	-	-	-	-
6. Muara Jaya	-	-	30	13	30	13
7. Peninjauan	90	107	131	168	221	275
8. Lubuk Batang	24	29	93	116	117	145
9. Sinar Peninjauan	-	-	99	96	99	96
10. Kedaton Peninjauan Raya	-	-	80	84	80	84
11. Baturaja Timur	128	164	996	1257	1 124	1421
12. Lubuk Raja	29	29	140	142	169	171
13. Baturaja Barat	-	-	125	142	125	142
<b>Ogan Komering Ulu</b>	<b>432</b>	<b>519</b>	<b>1 850</b>	<b>2221</b>	<b>2 282</b>	<b>2740</b>

Catatan/Note: <sup>1</sup> Jumlah guru termasuk kepala sekolah dan guru/*The total of teachers including headmaster and teacher*  
 Sumber/Source: Kementerian Pendidikan, Kebudayaan, Riset, dan Teknologi, Sistem Data Pokok Pendidikan, data semester ganjil  
 laporan sampai dengan 30 November 2022/ *Ministry of Education, Culture, Research, and Technology, Basic Education  
 Data System, odd semester report data up to 30 November 2022*

**Tabel**  
**Table** 4.1.2

**Jumlah Sekolah, Guru, dan Murid Raudatul Athfal (RA) di Bawah Kementerian Agama Menurut Kecamatan di Kabupaten Ogan Komering Ulu, 2021/2022 dan 2022/2023**

**Number of Schools, Teachers, and Pupils in Raudatul Athfal (RA) Under The Ministry of Religious Affairs by Subdistrict in Ogan Komering Ulu Regency, 2021/2022 and 2022/2023**

Kecamatan Subdistrict	Sekolah/Schools		Guru/Teachers		Murid/Pupils	
	2021/2022	2022/2023	2021/2022	2022/2023	2021/2022	2022/2023
(1)	(2)	(3)	(4)	(5)	(6)	(7)
1. Lengkiti	-	-	-	-	-	-
2. Sosoh Buay Rayap	3	3	12	12	122	128
3. Pengandonan	-	-	-	-	-	-
4. Semidang Aji	1	1	2	3	12	22
5. Ulu Ogan	-	-	-	-	-	-
6. Muara Jaya	-	-	-	-	-	-
7. Peninjauan	3	3	15	17	172	178
8. Lubuk Batang	3	3	17	19	139	140
9. Sinar Peninjauan	3	3	16	18	135	196
10. Kedaton Peninjauan Raya	-	-	-	-	-	-
11. Baturaja Timur	9	9	48	49	460	501
12. Lubuk Raja	5	5	25	30	213	196
13. Baturaja Barat	5	5	18	20	198	176
<b>Ogan komering Ulu</b>	<b>32</b>	<b>32</b>	<b>153</b>	<b>168</b>	<b>1 451</b>	<b>1 537</b>

Catatan/Note: Seluruh Raudatul Athfal (RA) berstatus swasta/All Raudatul Athfal (RA) are private  
 Sumber/Source: 2021/2022 - Kementerian Agama, EMIS, data semester ganjil laporan sampai dengan 31 Desember (2021)/Ministry of Religious Affairs, EMIS, odd semester report data up to 31 Desember ((2021))  
 2022/2023 - Kementerian Agama, Data Semester Ganjil (2022)/Ministry of Religious Affairs, EMIS, odd semester report data (2022)

**Tabel**  
**Table** 4.1.3

**Jumlah Sekolah, Guru, dan Murid Sekolah Dasar (SD) di Bawah Kementerian Pendidikan, Kebudayaan, Riset, dan Teknologi Menurut Kecamatan di Kabupaten Ogan Komering Ulu, 2021/2022 dan 2022/2023**  
*Number of Schools, Teachers, and Pupils in Elementary Schools Under The Ministry of Education, Culture, Research, and Technology by Subdistrict in Ogan Komering Ulu Regency, 2021/2022 and 2022/2023*

Kecamatan Subdistrict	Sekolah/Schools					
	Negeri/Public		Swasta/Private		Jumlah/Total	
	2021/2022	2022/2023	2021/2022	2022/2023	2021/2022	2022/2023
(1)	(2)	(3)	(4)	(5)	(6)	(7)
1. Lengkiti	19	19	3	3	22	22
2. Sosoh Buay Rayap	9	9	-	-	9	9
3. Pengandonan	7	7	-	-	7	7
4. Semidang Aji	20	20	-	-	20	20
5. Ulu Ogan	4	4	-	-	4	4
6. Muara Jaya	5	5	-	-	5	5
7. Peninjauan	19	19	-	-	19	19
8. Lubuk Batang	18	18	2	2	20	20
9. Sinar Peninjauan	10	10	-	-	10	10
10. Kedaton Peninjauan Raya	9	9	-	-	9	9
11. Baturaja Timur	32	32	6	6	38	38
12. Lubuk Raja	15	15	2	2	17	17
13. Baturaja Barat	20	20	2	2	22	22
<b>Ogan Komering Ulu</b>	<b>187</b>	<b>187</b>	<b>15</b>	<b>15</b>	<b>202</b>	<b>202</b>

Lanjutan Tabel/Continued Table 4.1.3

Kecamatan Subdistrict	Guru <sup>1</sup> /Teachers <sup>1</sup>					
	Negeri/Public		Swasta/Private		Jumlah/Total	
	2021/2022	2022/2023	2021/2022	2022/2023	2021/2022	2022/2023
(1)	(8)	(9)	(10)	(11)	(12)	(13)
1. Lengkiti	235	233	12	12	247	245
2. Sosoh Buay Rayap	124	120	-	-	124	120
3. Pengandonan	74	79	-	-	74	79
4. Semidang Aji	261	263	-	-	261	263
5. Ulu Ogan	62	58	-	-	62	58
6. Muara Jaya	58	60	-	-	58	60
7. Peninjauan	283	283	-	-	283	283
8. Lubuk Batang	226	230	20	19	246	249
9. Sinar Peninjauan	162	165	-	-	162	165
10. Kedaton Peninjauan Raya	98	107	-	-	98	107
11. Baturaja Timur	581	580	100	115	681	695
12. Lubuk Raja	184	184	18	18	202	202
13. Baturaja Barat	243	232	22	23	265	255
<b>Ogan Komering Ulu</b>	<b>2 591</b>	<b>2 594</b>	<b>172</b>	<b>187</b>	<b>2 763</b>	<b>2 781</b>



Lanjutan Tabel/*Continued Table 4.1.3*

Kecamatan Subdistrict	Murid/Pupils					
	Negeri/Public		Swasta/Private		Jumlah/Total	
	2021/2022	2022/2023	2021/2022	2022/2023	2021/2022	2022/2023
(1)	(14)	(15)	(16)	(17)	(18)	(19)
1. Lengkiti	2 735	2 678	140	151	2 875	2 829
2. Sosoh Buay Rayap	1 499	1 470	-	-	1 499	1 470
3. Pengandonan	1 114	1 072	-	-	1 114	1 072
4. Semidang Aji	3 136	2 979	-	-	3 136	2 979
5. Ulu Ogan	716	709	-	-	716	709
6. Muara Jaya	891	867	-	-	891	867
7. Peninjauan	3 922	3 851	-	-	3 922	3 851
8. Lubuk Batang	3 599	3 564	298	317	3 897	3 881
9. Sinar Peninjauan	2 239	2 121	-	-	2 239	2 121
10. Kedaton Peninjauan Raya	1 010	1 000	-	-	1 010	1 000
11. Baturaja Timur	10 740	10 458	1 239	1 278	11 979	11 736
12. Lubuk Raja	2 295	2 092	215	219	2 510	2 311
13. Baturaja Barat	2 663	2 658	348	343	3 011	3 001
<b>Ogan Komering Ulu</b>	<b>36 559</b>	<b>35 519</b>	<b>2 240</b>	<b>2 308</b>	<b>38 799</b>	<b>37 827</b>

Sumber/Source: 2021/2022 - Kementerian Pendidikan, Kebudayaan, Riset, dan Teknologi, Sistem Data Pokok Pendidikan, data semester ganjil 2021/ *Ministry of Education, Culture, Research, and Technology, Basic Education Data System, odd semester 2021*  
 2022/2023 - Kementerian Pendidikan, Kebudayaan, Riset, dan Teknologi, Sistem Data Pokok Pendidikan, data semester ganjil/ *Ministry of Education, Culture, Research, and Technology, Basic Education Data System, odd semester*

**Tabel**  
**Table 4.1.4**

**Jumlah Sekolah, Guru, dan Murid Madrasah Ibtidaiyah (MI) di Bawah Kementerian Agama Menurut Kecamatan Menurut Kecamatan di Kabupaten Ogan Komering Ulu, 2021/2022 dan 2022/2023**  
**Number of Schools, Teachers, and Pupils in Madrasah Ibtidaiyah (MI) Under The Ministry of Religious Affairs by Subdistrict in Ogan Komering Ulu Regency, 2021/2022 and 2022/2023**

Kecamatan Subdistrict	Sekolah/Schools					
	Negeri/Public		Swasta/Private		Jumlah/Total	
	2021/2022	2022/2023	2021/2022	2022/2023	2021/2022	2022/2023
(1)	(2)	(3)	(4)	(5)	(6)	(7)
1. Lengkiti	-	-	-	-	-	-
2. Sosoh Buay Rayap	-	-	-	-	-	-
3. Pengandonan	-	-	1	1	1	1
4. Semidang Aji	-	-	1	1	1	1
5. Ulu Ogan	-	-	2	2	2	2
6. Muara Jaya	-	-	-	-	-	-
7. Peninjauan	-	-	3	3	3	3
8. Lubuk Batang	-	-	1	2	1	2
9. Sinar Peninjauan	-	-	4	4	4	4
10. Kedaton Peninjauan Raya	-	-	2	2	2	2
11. Baturaja Timur	-	-	4	5	4	5
12. Lubuk Raja	-	-	6	7	6	7
13. Baturaja Barat	2	2	1	1	3	3
<b>Ogan Komering Ulu</b>	<b>2</b>	<b>2</b>	<b>25</b>	<b>28</b>	<b>27</b>	<b>30</b>

Lanjutan Tabel/*Continued Table* 4.1.4

Kecamatan Subdistrict	Guru <sup>1</sup> /Teachers <sup>1</sup>					
	Negeri/Public		Swasta/Private		Jumlah/Total	
	2021/2022	2022/2023	2021/2022	2022/2023	2021/2022	2022/2023
(1)	(2)	(3)	(4)	(5)	(6)	(7)
1. Lengkiti	-	-	-	-	-	-
2. Sosoh Buay Rayap	-	-	-	-	-	-
3. Pengandonan	-	-	9	7	9	7
4. Semidang Aji	-	-	15	18	15	18
5. Ulu Ogan	-	-	22	23	22	23
6. Muara Jaya	-	-	-	-	-	-
7. Peninjauan	-	-	22	22	22	22
8. Lubuk Batang	-	-	2	11	2	11
9. Sinar Peninjauan	-	-	44	48	44	48
10. Kedaton Peninjauan Raya	-	-	20	20	20	20
11. Baturaja Timur	-	-	45	89	45	89
12. Lubuk Raja	-	-	64	82	64	82
13. Baturaja Barat	51	53	11	12	62	65
<b>Ogan Komering Ulu</b>	<b>51</b>	<b>53</b>	<b>254</b>	<b>332</b>	<b>305</b>	<b>385</b>

Lanjutan Tabel/Continued Table 4.1.4

Kecamatan Subdistrict	Murid/Pupils					
	Negeri/Public		Swasta/Private		Jumlah/Total	
	2021/2022	2022/2023	2021/2022	2022/2023	2021/2022	2022/2023
(1)	(2)	(3)	(4)	(5)	(6)	(7)
1. Lengkiti	-	-	-	-	-	-
2. Sosoh Buay Rayap	-	-	-	-	-	-
3. Pengandonan	-	-	61	-	61	-
4. Semidang Aji	-	-	244	246	244	246
5. Ulu Ogan	-	-	327	298	327	298
6. Muara Jaya	-	-	-	-	-	-
7. Peninjauan	-	-	178	247	178	247
8. Lubuk Batang	-	-	22	66	22	66
9. Sinar Peninjauan	-	-	623	630	623	630
10. Kedaton Peninjauan Raya	-	-	203	203	203	203
11. Baturaja Timur	-	-	764	943	764	943
12. Lubuk Raja	-	-	1 133	1 146	1 133	1 146
13. Baturaja Barat	568	620	83	82	651	702
<b>Ogan Komering Ulu</b>	<b>568</b>	<b>620</b>	<b>3 638</b>	<b>3 861</b>	<b>4 206</b>	<b>4 481</b>

Sumber/Source: Kementerian Agama, EMIS, data semester ganjil/Ministry of Religious Affairs, EMIS, odd semester

**Tabel**  
**Table 4.1.5**

**Jumlah Sekolah, Guru, dan Murid Sekolah Menengah Pertama (SMP) di Bawah Kementerian Pendidikan, Kebudayaan, Riset, dan Teknologi Menurut Kecamatan di Kabupaten Ogan Komering Ulu, 2021/2022 dan 2022/2023**

*Number of Schools, Teachers, and Pupils in Junior High Schools Under The Ministry of Education, Culture, Research, and Technology by Subdistrict in Ogan Komering Ulu Regency, 2021/2022 and 2022/2023*

Kecamatan Subdistrict	Sekolah/Schools					
	Negeri/Public		Swasta/Private		Jumlah/Total	
	2021/2022	2022/2023	2021/2022	2022/2023	2021/2022	2022/2023
(1)	(2)	(3)	(4)	(5)	(6)	(7)
1. Lengkiti	6	6	1	1	7	7
2. Sosoh Buay Rayap	2	2	-	-	2	2
3. Pengandonan	2	2	1	1	3	3
4. Semidang Aji	4	4	-	-	4	4
5. Ulu Ogan	1	1	-	-	1	1
6. Muara Jaya	2	2	-	-	2	2
7. Peninjauan	6	6	-	1	6	7
8. Lubuk Batang	7	7	1	1	8	8
9. Sinar Peninjauan	5	5	-	-	5	5
10. Kedaton Peninjauan Raya	3	3	1	1	4	4
11. Baturaja Timur	7	7	8	8	15	15
12. Lubuk Raja	4	4	2	1	6	5
13. Baturaja Barat	3	3	-	-	3	3
<b>Ogan Komering Ulu</b>	<b>52</b>	<b>52</b>	<b>14</b>	<b>14</b>	<b>66</b>	<b>66</b>

Lanjutan Tabel/*Continued Table 4.1.5*

Kecamatan Subdistrict	Guru/Teachers					
	Negeri/Public		Swasta/Private		Jumlah/Total	
	2021/2022	2022/2023	2021/2022	2022/2023	2021/2022	2022/2023
(1)	(8)	(9)	(10)	(11)	(12)	(13)
1. Lengkiti	127	124	3	2	130	126
2. Sosoh Buay Rayap	62	62	-	-	62	62
3. Pengandonan	56	55	3	3	59	58
4. Semidang Aji	100	95	-	-	100	95
5. Ulu Ogan	21	23	-	-	21	23
6. Muara Jaya	42	42	-	-	42	42
7. Peninjauan	129	130	-	6	129	136
8. Lubuk Batang	133	127	7	6	140	133
9. Sinar Peninjauan	96	97	-	-	96	97
10. Kedaton Peninjauan Raya	58	57	9	7	67	64
11. Baturaja Timur	361	358	77	80	438	438
12. Lubuk Raja	110	111	18	11	128	122
13. Baturaja Barat	101	100	-	-	101	100
<b>Ogan Komering Ulu</b>	<b>1 396</b>	<b>1 381</b>	<b>117</b>	<b>115</b>	<b>1 513</b>	<b>1 496</b>

Lanjutan Tabel/*Continued Table* 4.1.5

Kecamatan Subdistrict	Murid/Pupils					
	Negeri/Public		Swasta/Private		Jumlah/Total	
	2021/2022	2022/2023	2021/2022	2022/2023	2021/2022	2022/2023
(1)	(14)	(15)	(16)	(17)	(18)	(19)
1. Lengkiti	1 121	1 119	36	29	1 157	1 148
2. Sosoh Buay Rayap	657	692	-	-	657	692
3. Pengandonan	736	743	3	3	739	746
4. Semidang Aji	1 104	1 101	-	-	1 104	1 101
5. Ulu Ogan	399	356	-	-	399	356
6. Muara Jaya	269	278	-	-	269	278
7. Peninjauan	1 056	985	-	232	1 056	1 217
8. Lubuk Batang	1 034	1 029	92	86	1 126	1 115
9. Sinar Peninjauan	731	705	-	-	731	705
10. Kedaton Peninjauan Raya	464	444	154	150	618	594
11. Baturaja Timur	4 971	4 922	783	804	5 754	5 726
12. Lubuk Raja	1 330	1 374	227	91	1 557	1 465
13. Baturaja Barat	999	992	-	-	999	992
<b>Ogan Komering Ulu</b>	<b>14 871</b>	<b>14 740</b>	<b>1 295</b>	<b>1 395</b>	<b>16 166</b>	<b>16 135</b>

Sumber/*Source*: 2021/2022 - Kementerian Pendidikan, Kebudayaan, Riset, dan Teknologi, Sistem Data Pokok Pendidikan, data semester ganjil 2021/ *Ministry of Education, Culture, Research, and Technology, Basic Education Data System, odd semester 2021*  
 2022/2023 - Kementerian Pendidikan, Kebudayaan, Riset, dan Teknologi, Sistem Data Pokok Pendidikan, data semester ganjil/ *Ministry of Education, Culture, Research, and Technology, Basic Education Data System, odd semester*

**Tabel**  
**Table 4.1.6****Jumlah Sekolah, Guru, dan Murid Madrasah Tsanawiyah (MTs) di Bawah Kementerian Agama Menurut Kecamatan di Kabupaten Ogan Komering Ulu, 2021/2022 dan 2022/2023****Number of Schools, Teachers, and Pupils in Madrasah Tsanawiyah (MTs) Under The Ministry of Religious Affairs by Subdistrict in Ogan Komering Ulu Regency, 2021/2022 and 2022/2023**

Kecamatan Subdistrict	Sekolah/Schools					
	Negeri/Public		Swasta/Private		Jumlah/Total	
	2021/2022	2022/2023	2021/2022	2022/2023	2021/2022	2022/2023
(1)	(2)	(3)	(4)	(5)	(6)	(7)
1. Lengkiti	-	-	-	-	-	-
2. Sosoh Buay Rayap	-	-	-	-	-	-
3. Pengandonan	-	-	-	-	-	-
4. Semidang Aji	-	-	1	1	1	1
5. Ulu Ogan	-	-	-	-	-	-
6. Muara Jaya	-	-	-	-	-	-
7. Peninjauan	-	-	2	2	2	2
8. Lubuk Batang	-	-	-	1	-	1
9. Sinar Peninjauan	-	-	6	6	6	6
10. Kedaton Peninjauan Raya	-	-	-	-	-	-
11. Baturaja Timur	-	-	5	6	5	6
12. Lubuk Raja	-	-	3	3	3	3
13. Baturaja Barat	1	1	2	2	3	3
<b>Ogan Komering Ulu</b>	<b>1</b>	<b>1</b>	<b>19</b>	<b>21</b>	<b>20</b>	<b>22</b>



Lanjutan Tabel/*Continued Table* 4.1.6

Kecamatan Subdistrict	Guru/Teachers					
	Negeri/Public		Swasta/Private		Jumlah/Total	
	2021/2022	2022/2023	2021/2022	2022/2023	2021/2022	2022/2023
(1)	(8)	(9)	(10)	(11)	(12)	(13)
1. Lengkiti	-	-	-	-	-	-
2. Sosoh Buay Rayap	-	-	-	-	-	-
3. Pengandonan	-	-	-	-	-	-
4. Semidang Aji	-	-	17	17	17	17
5. Ulu Ogan	-	-	-	-	-	-
6. Muara Jaya	-	-	-	-	-	-
7. Peninjauan	-	-	40	52	40	52
8. Lubuk Batang	-	-	-	14	-	14
9. Sinar Peninjauan	-	-	83	97	83	97
10. Kedaton Peninjauan Raya	-	-	-	-	-	-
11. Baturaja Timur	-	-	69	92	69	92
12. Lubuk Raja	-	-	40	46	40	46
13. Baturaja Barat	46	54	35	35	81	89
<b>Ogan Komering Ulu</b>	<b>46</b>	<b>54</b>	<b>284</b>	<b>353</b>	<b>330</b>	<b>407</b>

Lanjutan Tabel/Continued Table 4.1.6

Kecamatan Subdistrict	Murid/Pupils					
	Negeri/Public		Swasta/Private		Jumlah/Total	
	2021/2022	2022/2023	2021/2022	2022/2023	2021/2022	2022/2023
(1)	(2)	(3)	(4)	(5)	(6)	(7)
1. Lengkiti	-	-	-	-	-	-
2. Sosoh Buay Rayap	-	-	-	-	-	-
3. Pengandonan	-	-	-	-	-	-
4. Semidang Aji	-	-	76	92	76	92
5. Ulu Ogan	-	-	-	-	-	-
6. Muara Jaya	-	-	-	-	-	-
7. Peninjauan	-	-	329	316	329	316
8. Lubuk Batang	-	-	-	4	-	4
9. Sinar Peninjauan	-	-	845	942	845	942
10. Kedaton Peninjauan Raya	-	-	-	-	-	-
11. Baturaja Timur	-	-	931	1 139	931	1 139
12. Lubuk Raja	-	-	487	466	487	466
13. Baturaja Barat	687	634	289	282	976	916
<b>Ogan Komering Ulu</b>	<b>687</b>	<b>634</b>	<b>2 957</b>	<b>3 241</b>	<b>3 644</b>	<b>3 875</b>

Sumber/Source: Kementerian Agama, EMIS, data semester ganjil/ Ministry of Religious Affairs, EMIS, odd semester

**Tabel**  
**Table** 4.1.7

**Jumlah Sekolah, Guru, dan Murid Sekolah Menengah Atas (SMA) di Bawah Kementerian Pendidikan, Kebudayaan, Riset, dan Teknologi Menurut Kecamatan di Kabupaten Ogan Komering Ulu, 2021/2022 dan 2022/2023**  
*Number of Schools, Teachers, and Pupils in Senior High Schools Under The Ministry of Education, Culture, Research, and Technology by Subdistrict in Ogan Komering Ulu Regency, 2021/2022 and 2022/2023*

Kecamatan Subdistrict	Sekolah/Schools					
	Negeri/Public		Swasta/Private		Jumlah/Total	
	2021/2022	2022/2023	2021/2022	2022/2023	2021/2022	2022/2023
(1)	(2)	(3)	(4)	(5)	(6)	(7)
1. Lengkiti	2	2	1	1	3	3
2. Sosoh Buay Rayap	1	1	-	-	1	1
3. Pengandonan	1	1	1	1	2	2
4. Semidang Aji	1	1	1	1	2	2
5. Ulu Ogan	1	1	-	-	1	1
6. Muara Jaya	-	-	-	-	-	-
7. Peninjauan	3	3	-	1	3	4
8. Lubuk Batang	1	1	-	-	1	1
9. Sinar Peninjauan	1	1	-	-	1	1
10. Kedaton Peninjauan Raya	-	-	-	-	-	-
11. Baturaja Timur	3	3	6	7	9	10
12. Lubuk Raja	2	2	1	1	3	3
13. Baturaja Barat	1	1	1	1	2	2
<b>Ogan Komering Ulu</b>	<b>17</b>	<b>17</b>	<b>11</b>	<b>13</b>	<b>28</b>	<b>30</b>

Lanjutan Tabel/Continued Table 4.1.7

Kecamatan Subdistrict	Guru/Teachers					
	Negeri/Public		Swasta/Private		Jumlah/Total	
	2021/2022	2022/2023	2021/2022	2022/2023	2021/2022	2022/2023
(1)	(8)	(9)	(10)	(11)	(12)	(13)
1. Lengkiti	42	46	11	10	53	56
2. Sosoh Buay Rayap	38	36	-	-	38	36
3. Pengandonan	26	27	13	14	39	41
4. Semidang Aji	35	39	11	15	46	54
5. Ulu Ogan	24	26	-	-	24	26
6. Muara Jaya	-	-	-	-	-	-
7. Peninjauan	83	87	-	21	83	108
8. Lubuk Batang	31	39	-	-	31	39
9. Sinar Peninjauan	33	32	-	-	33	32
10. Kedaton Peninjauan Raya	-	-	-	-	-	-
11. Baturaja Timur	150	154	99	88	249	242
12. Lubuk Raja	83	86	13	10	96	96
13. Baturaja Barat	59	61	10	10	69	71
<b>Ogan Komering Ulu</b>	<b>604</b>	<b>633</b>	<b>157</b>	<b>168</b>	<b>761</b>	<b>801</b>

Lanjutan Tabel/Continued Table 4.1.7

Kecamatan Subdistrict	Murid/Pupils					
	Negeri/Public		Swasta/Private		Jumlah/Total	
	2021/2022	2022/2023	2021/2022	2022/2023	2021/2022	2022/2023
(1)	(14)	(15)	(16)	(17)	(18)	(19)
1. Lengkiti	596	567	66	57	662	624
2. Sosoh Buay Rayap	369	340	-	-	369	340
3. Pengandonan	567	596	127	139	694	735
4. Semidang Aji	555	566	295	257	850	823
5. Ulu Ogan	331	341	-	-	331	341
6. Muara Jaya	-	-	-	-	-	-
7. Peninjauan	1 138	1 024	-	93	1 138	1 117
8. Lubuk Batang	521	484	-	-	521	484
9. Sinar Peninjauan	477	455	-	-	477	455
10. Kedaton Peninjauan Raya	-	-	-	-	-	-
11. Baturaja Timur	2 355	2 315	1 087	943	3 442	3 258
12. Lubuk Raja	1 181	1 176	176	146	1 357	1 322
13. Baturaja Barat	839	820	162	157	1 001	977
<b>Ogan Komering Ulu</b>	<b>8 929</b>	<b>8 684</b>	<b>1 913</b>	<b>1 792</b>	<b>10 842</b>	<b>10 476</b>

Sumber/Source: 2021/2022 - Kementerian Pendidikan, Kebudayaan, Riset, dan Teknologi, Sistem Data Pokok Pendidikan, data semester ganjil 2021/ Ministry of Education, Culture, Research, and Technology, Basic Education Data System, odd semester 2021

2022/2023 - Kementerian Pendidikan, Kebudayaan, Riset, dan Teknologi, Sistem Data Pokok Pendidikan, data semester ganjil/ Ministry of Education, Culture, Research, and Technology, Basic Education Data System, odd semester

**Tabel**  
**Table 4.1.8****Jumlah Sekolah, Guru, dan Murid Sekolah Menengah Kejuruan (SMK) di Bawah Kementerian Pendidikan, Kebudayaan, Riset, dan Teknologi Menurut Kecamatan di Kabupaten Ogan Komering Ulu, 2021/2022 dan 2022/2023*****Number of Schools, Teachers, and Pupils in Vocational High Schools Under The Ministry of Education, Culture, Research, and Technology by Subdistrict in Ogan Komering Ulu Regency, 2021/2022 and 2022/2023***

Kecamatan Subdistrict	Sekolah/Schools					
	Negeri/Public		Swasta/Private		Jumlah/Total	
	2021/2022	2022/2023	2021/2022	2022/2023	2021/2022	2022/2023
(1)	(2)	(3)	(4)	(5)	(6)	(7)
1. Lengkiti	-	-	-	-	-	-
2. Sosoh Buay Rayap	-	-	-	-	-	-
3. Pengandonan	-	-	2	2	2	2
4. Semidang Aji	-	-	-	-	-	-
5. Ulu Ogan	-	-	-	-	-	-
6. Muara Jaya	-	-	-	-	-	-
7. Peninjauan	-	1	-	-	-	1
8. Lubuk Batang	-	-	-	-	-	-
9. Sinar Peninjauan	-	-	-	1	-	1
10. Kedaton Peninjauan Raya	-	-	-	-	-	-
11. Baturaja Timur	3	3	5	5	8	8
12. Lubuk Raja	1	1	-	-	1	1
13. Baturaja Barat	-	-	-	-	-	-
<b>Ogan Komering Ulu</b>	<b>4</b>	<b>5</b>	<b>7</b>	<b>8</b>	<b>11</b>	<b>13</b>

Lanjutan Tabel/*Continued Table* 4.1.8

Kecamatan Subdistrict	Guru <sup>1</sup> /Teachers <sup>1</sup>					
	Negeri/Public		Swasta/Private		Jumlah/Total	
	2021/2022	2022/2023	2021/2022	2022/2023	2021/2022	2022/2023
(1)	(8)	(9)	(10)	(11)	(12)	(13)
1. Lengkiti	-	-	-	-	-	-
2. Sosoh Buay Rayap	-	-	-	-	-	-
3. Pengandonan	-	-	9	9	9	9
4. Semidang Aji	-	-	-	-	-	-
5. Ulu Ogan	-	-	-	-	-	-
6. Muara Jaya	-	-	-	-	-	-
7. Peninjauan	-	14	-	-	-	14
8. Lubuk Batang	-	-	-	-	-	-
9. Sinar Peninjauan	-	-	-	13	-	13
10. Kedaton Peninjauan Raya	-	-	-	-	-	-
11. Baturaja Timur	202	232	84	63	286	295
12. Lubuk Raja	22	28	-	-	22	28
13. Baturaja Barat	-	-	-	-	-	-
<b>Ogan Komering Ulu</b>	<b>224</b>	<b>274</b>	<b>93</b>	<b>85</b>	<b>317</b>	<b>359</b>

Lanjutan Tabel/Continued Table 4.1.8

Kecamatan Subdistrict	Murid/Pupils					
	Negeri/Public		Swasta/Private		Jumlah/Total	
	2021/2022	2022/2023	2021/2022	2022/2023	2021/2022	2022/2023
(1)	(14)	(15)	(16)	(17)	(18)	(19)
1. Lengkiti	-	-	-	-	-	-
2. Sosoh Buay Rayap	-	-	-	-	-	-
3. Pengandonan	-	-	206	166	206	166
4. Semidang Aji	-	-	-	-	-	-
5. Ulu Ogan	-	-	-	-	-	-
6. Muara Jaya	-	-	-	-	-	-
7. Peninjauan	-	116	-	-	-	116
8. Lubuk Batang	-	-	-	-	-	-
9. Sinar Peninjauan	-	-	-	51	-	51
10. Kedaton Peninjauan Raya	-	-	-	-	-	-
11. Baturaja Timur	3 072	3 157	1 445	1 068	4 517	4 225
12. Lubuk Raja	269	350	-	-	269	350
13. Baturaja Barat	-	-	-	-	-	-
<b>Ogan Komering Ulu</b>	<b>3 341</b>	<b>3 623</b>	<b>1 651</b>	<b>1 285</b>	<b>4 992</b>	<b>4 908</b>

Sumber/Source: 2021/2022 - Kementerian Pendidikan, Kebudayaan, Riset, dan Teknologi, Sistem Data Pokok Pendidikan, data semester ganjil 2021/ Ministry of Education, Culture, Research, and Technology, Basic Education Data System, odd semester 2021  
2022/2023 - Kementerian Pendidikan, Kebudayaan, Riset, dan Teknologi, Sistem Data Pokok Pendidikan, data semester ganjil/ Ministry of Education, Culture, Research, and Technology, Basic Education Data System, odd semester



**Tabel**  
**Table** 4.1.9**Jumlah Sekolah, Guru, dan Murid Madrasah Aliyah (MA)  
di Bawah Kementerian Agama Menurut Kecamatan  
di Kabupaten Ogan Komering Ulu, 2021/2022 dan  
2022/2023*****Number of Schools, Teachers, and Pupils in Madrasah Aliyah  
(MA) Under the Ministry of Religious Affairs by Subdistrict in  
Ogan Komering Ulu Regency, 2021/2022 and 2022/2023***

Kecamatan Subdistrict	Sekolah/Schools					
	Negeri/Public		Swasta/Private		Jumlah/Total	
	2021/2022	2022/2023	2021/2022	2022/2023	2021/2022	2022/2023
(1)	(2)	(3)	(4)	(5)	(6)	(7)
1. Lengkiti	-	-	-	-	-	-
2. Sosoh Buay Rayap	-	-	-	-	-	-
3. Pengandonan	-	-	-	-	-	-
4. Semidang Aji	-	-	-	-	-	-
5. Ulu Ogan	-	-	-	-	-	-
6. Muara Jaya	-	-	-	-	-	-
7. Peninjauan	-	-	2	2	2	2
8. Lubuk Batang	-	-	1	1	1	1
9. Sinar Peninjauan	-	-	2	3	2	3
10. Kedaton Peninjauan Raya	-	-	-	-	-	-
11. Baturaja Timur	1	1	4	5	5	6
12. Lubuk Raja	-	-	3	3	3	3
13. Baturaja Barat	-	-	-	-	-	-
<b>Ogan Komering Ulu</b>	<b>1</b>	<b>1</b>	<b>12</b>	<b>14</b>	<b>13</b>	<b>15</b>

Lanjutan Tabel/Continued Table 4.1.9

Kecamatan Subdistrict	Guru/Teachers					
	Negeri/Public		Swasta/Private		Jumlah/Total	
	2021/2022	2022/2023	2021/2022	2022/2023	2021/2022	2022/2023
(1)	(8)	(9)	(10)	(11)	(12)	(13)
1. Lengkiti	-	-	-	-	-	-
2. Sosoh Buay Rayap	-	-	-	-	-	-
3. Pengandonan	-	-	-	-	-	-
4. Semidang Aji	-	-	-	-	-	-
5. Ulu Ogan	-	-	-	-	-	-
6. Muara Jaya	-	-	-	-	-	-
7. Peninjauan	-	-	42	47	42	47
8. Lubuk Batang	-	-	15	13	15	13
9. Sinar Peninjauan	-	-	32	56	32	56
10. Kedaton Peninjauan Raya	-	-	-	-	-	-
11. Baturaja Timur	75	79	41	74	116	153
12. Lubuk Raja	-	-	39	44	39	44
13. Baturaja Barat	-	-	-	-	-	-
<b>Ogan Komering Ulu</b>	<b>75</b>	<b>79</b>	<b>169</b>	<b>234</b>	<b>244</b>	<b>313</b>

Lanjutan Tabel/*Continued Table* 4.1.9

Kecamatan Subdistrict	Murid/Pupils					
	Negeri/Public		Swasta/Private		Jumlah/Total	
	2021/2022	2022/2023	2021/2022	2022/2023	2021/2022	2022/2023
(1)	(14)	(15)	(16)	(17)	(18)	(19)
1. Lengkiti	-	-	-	-	-	-
2. Sosoh Buay Rayap	-	-	-	-	-	-
3. Pengandonan	-	-	-	-	-	-
4. Semidang Aji	-	-	-	-	-	-
5. Ulu Ogan	-	-	-	-	-	-
6. Muara Jaya	-	-	-	-	-	-
7. Peninjauan	-	-	328	218	328	218
8. Lubuk Batang	-	-	56	47	56	47
9. Sinar Peninjauan	-	-	417	458	417	458
10. Kedaton Peninjauan Raya	-	-	-	-	-	-
11. Baturaja Timur	786	781	266	350	1 052	1 131
12. Lubuk Raja	-	-	308	310	308	310
13. Baturaja Barat	-	-	-	-	-	-
<b>Ogan Komering Ulu</b>	<b>786</b>	<b>781</b>	<b>1 375</b>	<b>1 383</b>	<b>2 161</b>	<b>2 164</b>

Sumber/*Source* : Kementerian Agama, EMIS, data semester ganjil/*Ministry of Religious Affairs, EMIS, odd semester*

**Tabel**  
**Table** 4.1.10

**Jumlah Desa<sup>1</sup>/Kelurahan yang Memiliki Fasilitas Sekolah Menurut Kecamatan dan Tingkat Pendidikan di Kabupaten Ogan Komering Ulu, 2019–2021**  
**Number of Villages<sup>1</sup> Having Educational Facilities by Subdistrict and Educational Level in Ogan Komering Ulu Regency, 2019–2021**

Kecamatan Subdistrict	SD Primary School		
	2019	2020	2021
(1)	(2)	(3)	(4)
1. Lengkiti	20	20	20
2. Sosoh Buay Rayap	8	9	9
3. Pengandonan	7	7	7
4. Semidang Aji	17	17	17
5. Ulu Ogan	6	6	6
6. Muara Jaya	5	5	5
7. Peninjauan	16	16	16
8. Lubuk Batang	15	15	15
9. Sinar Peninjauan	6	6	6
10. Kedaton Peninjauan Raya	8	8	8
11. Baturaja Timur	13	13	13
12. Lubuk Raja	7	7	7
13. Baturaja Barat	10	10	10
<b>Ogan Komering Ulu</b>	<b>138</b>	<b>139</b>	<b>139</b>

Lanjutan Tabel/*Continued Table* 4.1.10

Kecamatan Subdistrict	SMP Junior High School		
	2019	2020	2021
(1)	(5)	(6)	(7)
1. Lengkiti	6	6	6
2. Sosoh Buay Rayap	2	2	2
3. Pengandonan	2	2	2
4. Semidang Aji	5	5	5
5. Ulu Ogan	1	1	1
6. Muara Jaya	3	2	2
7. Peninjauan	7	7	7
8. Lubuk Batang	6	6	6
9. Sinar Peninjauan	5	5	5
10. Kedaton Peninjauan Raya	3	3	3
11. Baturaja Timur	10	10	10
12. Lubuk Raja	6	6	6
13. Baturaja Barat	6	6	6
<b>Ogan Komering Ulu</b>	<b>62</b>	<b>61</b>	<b>61</b>

Lanjutan Tabel/*Continued Table* 4.1.10

Kecamatan Subdistrict	SMA Senior High School		
	2019	2020	2021
(1)	(8)	(9)	(10)
1. Lengkiti	3	3	3
2. Sosoh Buay Rayap	1	1	1
3. Pengandonan	2	2	2
4. Semidang Aji	2	2	2
5. Ulu Ogan	1	1	1
6. Muara Jaya	–	–	–
7. Peninjauan	3	3	3
8. Lubuk Batang	2	2	2
9. Sinar Peninjauan	1	2	2
10. Kedaton Peninjauan Raya	1	1	2
11. Baturaja Timur	6	6	6
12. Lubuk Raja	5	5	5
13. Baturaja Barat	2	2	2
<b>Ogan Komering Ulu</b>	<b>29</b>	<b>30</b>	<b>31</b>

Lanjutan Tabel/*Continued Table* 4.1.10

Kecamatan Subdistrict	SMK Vocational School		
	2019	2020	2021
(1)	(11)	(12)	(13)
1. Lengkiti	–	–	–
2. Sosoh Buay Rayap	–	–	–
3. Pengandonan	2	2	2
4. Semidang Aji	–	–	–
5. Ulu Ogan	–	–	–
6. Muara Jaya	–	–	–
7. Peninjauan	–	–	–
8. Lubuk Batang=	–	–	–
9. Sinar Peninjauan	–	–	–
1-. Kedaton Peninjauan Raya	–	–	–
11. Baturaja Timur	5	5	5
12. Lubuk Raja	1	1	1
13. Baturaja Barat	–	–	–
<b>Ogan Komering Ulu</b>	<b>8</b>	<b>8</b>	<b>8</b>

Lanjutan Tabel/Continued Table 4.1.10

Kecamatan Subdistrict	Perguruan Tinggi University		
	2019	2020	2021
(1)	(14)	(15)	(16)
1. Lengkiti	–	–	–
2. Sosoh Buay Rayap	–	–	–
3. Pengandonan	–	–	–
4. Semidang Aji	–	–	–
5. Ulu Ogan	–	–	–
6. Muara Jaya	–	–	–
7. Peninjauan	–	–	–
8. Lubuk Batang	–	–	–
9. Sinar Peninjauan	–	–	–
10. Kedaton Peninjauan Raya	–	–	–
11. Baturaja Timur	5	5	5
12. Lubuk Raja	1	1	1
13. Baturaja Barat	–	–	–
<b>Ogan Komering Ulu</b>	<b>6</b>	<b>6</b>	<b>6</b>

Catatan/Note: <sup>1</sup> Desa pada tabel ini termasuk Unit Permukiman Transmigrasi (UPT) yang masih dibina oleh kementerian terkait dan nagari di Provinsi Sumatera Barat/Villages in this table include Transmigration Settlement Unit which is still fostered by the relevant ministries and the nagari in the Province of Sumatera Barat

Sumber/Source: BPS, Pendataan Potensi Desa (Podes)/ BPS-Statistics Indonesia, Village Potential Data Collection



**Tabel**  
**Table** 4.1.11

**Jumlah Mahasiswa berdasarkan Perguruan Tinggi di  
Kabupaten Ogan Komering Ulu, 2021 dan 2022**  
**Number of College Students by Universities in Ogan  
Komering Ulu Regency, 2021 and 2022**

Perguruan Tinggi University	2021*	2022
(1)	(2)	(4)
Universitas Baturaja	3 265	3 603
Sekolah Tinggi Agama Islam Baturaja	815	87**
Sekolah Tinggi Ilmu Ekonomi Dwi Sakti Baturaja	296	186
Akademi Keperawatan Al Ma Arif	65	...
Sekolah Tinggi Ilmu Kesehatan Al Ma Arif	281	83
Universitas Mahakarya Asia	1 852	1 846

Catatan/Note: (\*) Data Tahun 2021 telah diperbaharui per tanggal 20 Februari 2023

(\*\*) Data terakhir diakses tanggal 20 Februari 2023

(...) Prodi Keperawatan di Akademi Keperawatan Al Ma Arif mengalami alih bentuk

Sumber/Source: 2021/2022

Kementerian Pendidikan dan Kebudayaan, Pangkalan Data Pendidikan Tinggi, data semester ganjil, diakses 20 Februari 2023/ Ministry of Educations and Culture, Pangkalan Data Pendidikan Tinggi, odd semester, accessed on February, 20<sup>th</sup> 2023

2022/2023

Kementerian Pendidikan dan Kebudayaan, Pangkalan Data Pendidikan Tinggi, data semester ganjil, diakses 20 Februari 2023/ Ministry of Education nad Culturw, Pangkalan Data Pendidikan Tinggi, odd semester, accessed on February, 20<sup>th</sup> 2023

**Tabel**  
**Table** 4.1.12

**Angka Partisipasi Murni (APM) dan Angka Partisipasi Kasar (APK) Menurut Jenjang Pendidikan di Kabupaten Ogan Komering Ulu, 2021 dan 2022**  
**Net Participation Rates and Gross Participation Rates by Educational Level in Ogan Komering Ulu Regency, 2021 and 2022**

Jenjang Pendidikan Educational Level	Angka Partisipasi Murni (APM) Net Participation Rates		Angka Partisipasi Kasar (APK) Gross Participation Rates	
	2021	2022	2021	2022
(1)	(2)	(3)	(4)	(5)
SD/MI/Sederajat Primary School	99,00	98,88	110,24	110,71
SMP/MTs/Sederajat Lower Secondary School	74,74	75,23	89,00	87,57
SMA/SMK/MA/Sederajat Upper Secondary School	60,25	65,50	82,66	84,78

Sumber/Source: BPS, Survei Sosial Ekonomi Nasional (Susenas)/BPS-Statistics Indonesia, National Socioeconomic Survey

**Tabel**  
**Table** 4.1.13

**Persentase Penduduk Berumur 15 Tahun ke Atas yang Melek Huruf Menurut Kelompok Umur di Kabupaten Ogan Komering Ulu, 2021 dan 2022**  
*Percentage of Literate People Aged 15 Years and Over by Age Group in Ogan Komering Ulu Regency, 2021 and 2022*

<b>Kelompok Umur</b> <i>Age Group</i>	<b>2021</b>	<b>2022</b>
(1)	(2)	(3)
15–19	100,00	99,44
20–24	100,00	100,00
25–29	100,00	100,00
30–34	100,00	99,53
35–39	100,00	98,77
40–44	100,00	99,45
45–49	100,00	98,28
50+	92,73	97,04
<b>Jumlah/Total</b>	<b>98,13</b>	<b>98,76</b>
<b>15–24</b>	<b>100,00</b>	<b>99,72</b>
<b>15–44</b>	<b>100,00</b>	<b>99,54</b>
<b>15+</b>	<b>98,13</b>	<b>98,76</b>
<b>45+</b>	<b>94,56</b>	<b>97,35</b>

Sumber/Source: BPS, Survei Sosial Ekonomi Nasional (Susenas)/BPS-Statistics Indonesia, National Socioeconomic Survey

**Tabel 4.1.14** Angka Partisipasi Sekolah (APS) di Kabupaten Ogan Komering Ulu, 2021-2022  
**Table** *School Participation Rate in Ogan Komering Ulu Regency, 2021-2022*

Angka Partisipasi Sekolah/ School Participation Rate	2021	2022
(1)	(2)	(3)
7-12	99,00	99,85
13-15	95,54	94,54
16-18	78,82	77,37

Sumber/Source: Survei Sosial Ekonomi Nasional Kor, Maret/ *National Socio Economic Survey kor, March*

## 4.2 KESEHATAN HEALTH

**Tabel 4.2.1** Jumlah Desa<sup>1</sup>/Kelurahan Yang Memiliki Sarana Kesehatan Menurut Kecamatan di Kabupaten Ogan Komering Ulu, 2019–2021  
*Number of Villages<sup>1</sup>/Kelurahan Having Health Facilities by Subdistrict in Ogan Komering Ulu Regency, 2019–2021*

Kecamatan Subdistrict	Rumah Sakit Hospital		
	2019	2020	2021
(1)	(2)	(3)	(4)
1. Lengkiti	-	-	-
2. Sosoh Buay Rayap	-	-	-
3. Pengandonan	-	-	-
4. Semidang Aji	-	-	-
5. Ulu Ogan	-	-	-
6. Muara Jaya	-	-	-
7. Peninjauan	-	-	-
8. Lubuk Batang	-	-	-
9. Sinar Peninjauan	-	-	-
10. Kedaton Peninjauan Raya	-	-	-
11. Baturaja Timur	3	3	4
12. Lubuk Raja	-	-	-
13. Baturaja Barat	-	-	-
<b>Ogan Komering Ulu</b>	<b>3</b>	<b>3</b>	<b>4</b>

Lanjutan Tabel/Continued Table 4.2.1

Kecamatan Subdistrict	Rumah Sakit Bersalin Maternity Hospital		
	2019	2020	2021
(1)	(5)	(6)	(7)
1. Lengkiti	–	–	–
2. Sosoh Buay Rayap	–	–	–
3. Pengandonan	–	–	–
4. Semidang Aji	–	–	–
5. Ulu Ogan	–	–	–
6. Muara Jaya	–	–	–
7. Peninjauan	–	–	–
8. Lubuk Batang	–	–	–
9. Sinar Peninjauan	–	–	–
10. Kedaton Peninjauan Raya	–	–	–
11. Baturaja Timur	1	–	–
12. Lubuk Raja	–	–	–
13. Baturaja Barat	–	–	–
<b>Ogan Komering Ulu</b>	<b>1</b>	<b>–</b>	<b>–</b>

Lanjutan Tabel/*Continued Table 4.2.1*

Kecamatan Subdistrict	Poliklinik Polyclinic		
	2019	2020	2021
(1)	(8)	(9)	(10)
1. Lengkiti	–	–	–
2. Sosoh Buay Rayap	–	–	–
3. Pengandonan	–	–	–
4. Semidang Aji	–	–	–
5. Ulu Ogan	–	–	–
6. Muara Jaya	–	–	–
7. Peninjauan	1	1	–
8. Lubuk Batang	–	–	–
9. Sinar Peninjauan	–	–	–
10. Kedaton Peninjauan Raya	2	2	2
11. Baturaja Timur	3	3	3
12. Lubuk Raja	1	1	1
13. Baturaja Barat	–	–	–
<b>Ogan Komering Ulu</b>	<b>7</b>	<b>7</b>	<b>6</b>

Lanjutan Tabel/*Continued Table 4.2.1*

Kecamatan Subdistrict	Puskesmas Public Health Center		
	2019	2020	2021
(1)	(11)	(12)	(13)
1. Lengkiti	2	1	1
2. Sosoh Buay Rayap	1	1	1
3. Pengandonan	1	1	1
4. Semidang Aji	2	2	2
5. Ulu Ogan	1	1	1
6. Muara Jaya	1	1	1
7. Peninjauan	2	2	2
8. Lubuk Batang	1	1	1
9. Sinar Peninjauan	1	1	1
10. Kedaton Peninjauan Raya	2	2	2
11. Baturaja Timur	4	4	4
12. Lubuk Raja	2	1	1
13. Baturaja Barat	1	1	1
<b>Ogan Komering Ulu</b>	<b>21</b>	<b>19</b>	<b>19</b>



Lanjutan Tabel/*Continued Table 4.2.1*

Kecamatan <i>Subdistrict</i>	Puskesmas Pembantu <i>Subsidiary of Public Health Center</i>		
	2019	2020	2021
(1)	(14)	(15)	(16)
1. Lengkiti	1	1	1
2. Sosoh Buay Rayap	4	3	3
3. Pengandonan	–	–	–
4. Semidang Aji	4	4	4
5. Ulu Ogan	1	1	1
6. Muara Jaya	1	1	1
7. Peninjauan	7	7	7
8. Lubuk Batang	5	5	5
9. Sinar Peninjauan	4	4	4
10. Kedaton Peninjauan Raya	2	2	2
11. Baturaja Timur	9	8	7
12. Lubuk Raja	4	3	3
13. Baturaja Barat	4	4	3
<b>Ogan Komering Ulu</b>	<b>46</b>	<b>43</b>	<b>41</b>

Lanjutan Tabel/Continued Table 4.2.1

Kecamatan Subdistrict	Apotek Pharmacy		
	2019	2020	2021
(1)	(17)	(18)	(19)
1. Lengkiti	–	–	–
2. Sosoh Buay Rayap	–	–	–
3. Pengandonan	–	–	–
4. Semidang Aji	2	2	2
5. Ulu Ogan	–	–	–
6. Muara Jaya	–	–	–
7. Peninjauan	2	2	2
8. Lubuk Batang	–	–	–
9. Sinar Peninjauan	–	–	–
10. Kedaton Peninjauan Raya	–	–	–
11. Baturaja Timur	8	8	8
12. Lubuk Raja	3	3	2
13. Baturaja Barat	–	1	2
<b>Ogan Komering Ulu</b>	<b>15</b>	<b>16</b>	<b>16</b>

Catatan/Note: <sup>1</sup> Desa pada tabel ini termasuk Unit Permukiman Transmigrasi (UPT) yang masih dibina oleh kementerian terkait dan nagari di Provinsi Sumatera Barat/Villages in this table include Transmigration Settlement Unit which is still fostered by the relevant ministries and the nagari in the Province of Sumatera Barat

Sumber/Source: BPS, Pendataan Potensi Desa (Podes)/BPS-Statistics Indonesia, Village Potential Data Collecting

**Tabel**  
**Table** 4.2.2**Jumlah Tenaga Kesehatan Menurut Kecamatan di  
Kabupaten Ogan Komering Ulu, 2022**  
**Number of Health Human Resources by Subdistrict in Ogan  
Komering Ulu, 2022**

Kecamatan Subdistrict	Tenaga Medis <sup>1</sup> Medical Worker <sup>1</sup>	Psikologi Klinis Clinical Psychology	Tenaga Keperawatan Nursing Worker	Tenaga Kebidanan Midwifery Worker	Tenaga Kefarmasian Pharmaceutical Worker
(1)	(2)	(3)	(4)	(5)	(6)
1. Lengkiti	4	...	49	70	1
2. Sosoh Buay Rayap	2	...	24	42	2
3. Pengandonan	3	...	24	28	3
4. Semidang Aji	6	...	38	65	1
5. Ulu Ogan	4	...	20	22	1
6. Muara Jaya	2	...	18	22	1
7. Peninjauan	7	...	57	91	3
8. Lubuk Batang	6	...	51	103	4
9. Sinar Peninjauan	6	...	40	58	4
10. Kedaton Peninjauan Raya	3	...	19	44	2
11. Baturaja Timur	158	...	568	322	68
12. Lubuk Raja	4	...	50	74	2
13. Baturaja Barat	1	...	40	71	5
<b>Nama Kabupaten/Kota</b>	<b>206</b>	<b>...</b>	<b>998</b>	<b>1012</b>	<b>97</b>

Lanjutan Tabel/Continued Table 4.2.2

Kecamatan Subdistrict	Tenaga Kesehatan Masyarakat Public Health worker	Tenaga Kesehatan Lingkungan Enviromental Health Worker	Tenaga Gizi Nutritionist	Tenaga Keterampilan Fisik Physical Therapists
(1)	(7)	(8)	(9)	(10)
1. Lengkiti	4	2	1	...
2. Sosoh Buay Rayap	1	1	2	...
3. Pengandonan	5	1	-	...
4. Semidang Aji	10	1	1	...
5. Ulu Ogan	2	2	1	...
6. Muara Jaya	4	-	-	...
7. Peninjauan	10	1	2	...
8. Lubuk Batang	4	2	1	...
9. Sinar Peninjauan	5	2	2	...
10. Kedaton Peninjauan Raya	2	1	2	...
11. Baturaja Timur	35	16	30	...
12. Lubuk Raja	9	-	2	...
13. Baturaja Barat	5	1	1	...
<b>Ogan Komering Ulu</b>	<b>96</b>	<b>30</b>	<b>45</b>	<b>...</b>

Lanjutan Tabel/*Continued Table* 4.2.2

<b>Kecamatan Subdistrict</b>	<b>Tenaga Ketenisan Medis Medical Technicians</b>	<b>Tenaga Teknik Biomedika Biomedical Engineer</b>	<b>Tenaga Kesehatan Tradisional Traditional Health Worker</b>
(1)	(11)	(12)	(13)
1. Lengkiti	...	...	—
2. Sosoh Buay Rayap	...	...	—
3. Pengandonan	...	...	—
4. Semidang Aji	...	...	—
5. Ulu Ogan	...	...	—
6. Muara Jaya	...	...	—
7. Peninjauan	...	...	—
8. Lubuk Batang	...	...	—
9. Sinar Peninjauan	...	...	—
10. Kedaton Peninjauan Raya	...	...	—
11. Baturaja Timur	...	...	—
12. Lubuk Raja	...	...	—
13. Baturaja Barat	...	...	—
<b>Ogan Komering Ulu</b>	...	...	—

Catatan/Note: (...) Data tidak tersedia/*Data is not available*

Sumber/Source: Dinas Kesehatan Kabupaten Ogan Komering Ulu /*Health Service of Ogan Komering Ulu Regency*

**Tabel**  
**Table** 4.2.3

**Jumlah Rumah Sakit Umum, Rumah Sakit Khusus, dan Puskesmas Menurut Kecamatan di Kabupaten Ogan Komering Ulu, 2021 dan 2022**  
**Number of General Hospital, Specialized Hospital, and Public Health Center by Subdistrict in Ogan Komering Ulu Regency, 2021 and 2022**

Kecamatan Subdistrict	Rumah Sakit Umum General Hospital		Rumah Sakit Khusus Specialized Hospital	
	2021	2022	2021	2022
(1)	(2)	(3)	(4)	(5)
1. Lengkiti	-	-	-	-
2. Sosoh Buay Rayap	-	-	-	-
3. Pengandonan	-	-	-	-
4. Semidang Aji	-	-	-	-
5. Ulu Ogan	-	-	-	-
6. Muara Jaya	-	-	-	-
7. Peninjauan	-	-	-	-
8. Lubuk Batang	-	-	-	-
9. Sinar Peninjauan	-	-	-	-
10. Kedaton Peninjauan Raya	-	-	-	-
11. Baturaja Timur	4	4	3	3
12. Lubuk Raja	-	-	-	-
13. Baturaja Barat	-	-	-	-
<b>Ogan Komering Ulu</b>	<b>4</b>	<b>4</b>	<b>3</b>	<b>3</b>

Lanjutan Tabel/*Continued Table* 4.2.3

Kecamatan <i>Subdistrict</i>	Puskesmas <sup>1</sup> Rawat Inap <i>Public Health Center<sup>1</sup> with Inpatient Care</i>		Puskesmas <sup>1</sup> Non Rawat Inap <i>Public Health Center<sup>1</sup> without Inpatient Care</i>	
	2021	2022	2021	2022
(1)	(6)	(7)	(8)	(9)
1. Lengkiti	1	1	-	-
2. Sosoh Buay Rayap	-	-	1	1
3. Pengandonan	1	1	-	-
4. Semidang Aji	-	-	2	2
5. Ulu Ogan	1	1	-	-
6. Muara Jaya	-	-	1	1
7. Peninjauan	1	1	1	1
8. Lubuk Batang	-	-	1	1
9. Sinar Peninjauan	1	1	-	-
10. Kedaton Peninjauan Raya	-	1	1	-
11. Baturaja Timur	-	-	4	4
12. Lubuk Raja	1	1	-	-
13. Baturaja Barat	-	-	1	1
<b>Ogan Komering Ulu</b>	<b>6</b>	<b>7</b>	<b>12</b>	<b>11</b>

Sumber/*Source*: Dinas Kesehatan Kabupaten Ogan Komering Ulu /*Health Service of Ogan Komering Ulu Regency*

**Tabel**  
**Table** 4.2.4

**Persentase Penduduk yang Mempunyai Keluhan Kesehatan Selama Sebulan Terakhir Menurut Kecamatan di Kabupaten Ogan Komering Ulu, 2017–2022**  
**Percentage of People Who Had Health Complaint During a Month Prior to The Survey by Subdistrict in Ogan Komering Ulu Regency, 2017–2022**

Kecamatan Subdistrict	2017	2018	2019	2020	2021	2022
(1)	(2)	(3)	(4)	(5)	(6)	(7)
1. Lengkiti	...	...	...	...	...	...
2. Sosoh Buay Rayap	...	...	...	...	...	...
3. Pengandonan	...	...	...	...	...	...
4. Semidang Aji	...	...	...	...	...	...
5. Ulu Ogan	...	...	...	...	...	...
6. Muara Jaya	...	...	...	...	...	...
7. Peninjauan	...	...	...	...	...	...
8. Lubuk Batang	...	...	...	...	...	...
9. Sinar Peninjauan	...	...	...	...	...	...
10. Kedaton Peninjauan Raya	...	...	...	...	...	...
11. Baturaja Timur	...	...	...	...	...	...
12. Lubuk Raja	...	...	...	...	...	...
13. Baturaja Barat	...	...	...	...	...	...
<b>40gan Komering Ulu</b>	<b>42,13</b>	<b>27,47</b>	<b>32,00</b>	<b>38,62</b>	<b>43,28</b>	<b>17,24</b>

Catatan/Note: Data tidak bisa disajikan per kecamatan/ Data cannot be presented per sub-district

Sumber/Source: BPS, Survei Sosial Ekonomi Nasional (Susenas)/BPS-Statistics Indonesia, National Socioeconomic Survey



**Tabel**  
**Table 4.2.5****Jumlah Dokter Spesialis, Dokter Umum, dan Dokter Gigi Menurut Sarana Pelayanan Kesehatan di Kabupaten Ogan Komering Ulu, 2021**  
***Number of Specialist Doctor, Generalist Doctor, and Dentist by Type of Health Facility in Ogan Komering Ulu Regency, 2021***

<b>Unit Kerja</b> <b>Work Unit</b>	<b>Dokter Spesialis</b> <b>Specialist</b> <b>Doctors</b>	<b>Dokter Umum</b> <b>Generalist</b> <b>Doctors</b>	<b>Dokter Gigi</b> <b>Dentist</b>
(1)	(2)	(3)	(4)
Puskesmas <i>Public Health</i>	...	...	...
Rumah Sakit <i>Hospital</i>	...	...	...
<b>Jumlah</b> <b>Total</b>	33	187	19

Sumber/Source: Dinas Kesehatan Kabupaten Ogan Komering Ulu /Health Service of Ogan Komering Ulu Regency

**Tabel**  
**Table** 4.2.6**Jumlah Kasus 10 Penyakit Terbanyak di Kabupaten Ogan Komeri ng Ulu, 2022**  
**Number of Cases of the 10 Most Diseases in Ogan Komeri ng Ulu Regency, 2022**

<b>Jenis Penyakit</b> <b>The Type of Disease</b>	<b>Jumlah Kasus</b> <b>Number of Cases</b>
(1)	(2)
1. Influenza	13 897
2. Hipertensi Esensial	12 323
3. Gastritis	9 585
4. Arthritis Rheumatoid (Rematik)	3 918
5. Diabetes Melitus Tipe 1 & 2	3 274
6. Dermatitis Kontak Alergi	2 704
7. Diare Tanpa Dehidrasi	2 134
8. Konjungivitas Alergi	1 569
9. Alergi Makanan	1 123
10. Migren	824
<b>Ogan Komeri ng Ulu</b>	<b>51 369</b>

Sumber/Source: Dinas Kesehatan Kabupaten Ogan Komeri ng Ulu/Public Health Services of Ogan Komeri ng Ulu

**Tabel**  
**Table** 4.2.7

**Jumlah Bayi Lahir, Bayi Berat Badan Lahir Rendah (BBLR), BBLR Dirujuk, dan Bergizi Buruk Menurut Kecamatan di Kabupaten Ogan Komering Ulu, 2022**  
**Number of Births, Babies with Low Birth Weights (LBW), Treated LBW, and Malnutrition Cases by Subdistricts in Ogan Komering Ulu Regency, 2022**

Kecamatan Subdistrict	Bayi Lahir Births	BBLR/LBW		Gizi Buruk Malnutrition
		Jumlah Total	Dirujuk Treated	
(1)	(2)	(3)	(4)	(5)
1. Lengkiti	463	-	-	2
2. Sosoh Buay Rayap	180	-	-	-
3. Pengandonan	181	-	-	-
4. Semidang Aji	512	3	-	-
5. Ulu Ogan	175	-	-	-
6. Muara Jaya	113	-	-	-
7. Peninjauan	606	9	-	2
8. Lubuk Batang	536	20	-	-
9. Sinar Peninjauan	340	16	-	-
10. Kedaton Peninjauan Raya	229	-	-	1
11. Baturaja Timur	1 793	7	-	1
12. Lubuk Raja	429	17	-	-
13. Baturaja Barat	522	3	-	-
<b>Ogan Komering Ulu</b>	<b>6 079</b>	<b>75</b>	<b>0</b>	<b>6</b>

Sumber/Source: Dinas Kesehatan Kabupaten Ogan Komering Ulu/Public Health Services of Ogan Komering Ulu

**Tabel**  
**Table 4.2.8**

**Jumlah Ibu Hamil, Melakukan Kunjungan K1, Melakukan Kunjungan K4, Kurang Energi Kronis (KEK), dan Mendapat Tablet Zat Besi (Fe) di Kabupaten Ogan Komering Ulu, 2018-2022**

***Number of Pregnant Women, Those with One Visit and four Visits of Antenatal Care, Chronic Energy Deficiency (CED), and Receiving Iron Supplement in Ogan Komering Ulu Regency, 2018-2022***

Tahun Years	Jumlah Ibu Hamil Pregnant Woman	Melakukan Kunjungan K1 One Visit	Melakukan Kunjungan K4 Four Visits	Kurang Energi Kronis (KEK) Chronic Energy Deficiency (CED)	Mendapat Zat Besi (Fe)* Receiving Iron Supplement
(1)	(2)	(3)	(4)	(5)	(6)
2018	9 084	8 709	8 091	701	8 113
2019	9 360	8 823	8 245	742	8 151
2020	8 245	7 939	7 217	808	7 217
2021	7 366	7 332	6 652	592	6 652
2022	7 374	6 779	5 829	389	6 810

Catatan/Note: (\*) Zat besi Fe merupakan penjumlahan  $Fe_1$  dan  $Fe_2$

Sumber/Source: Dinas Kesehatan Kabupaten Ogan Komering Ulu/Public Health Services of Ogan Komering Ulu

**Tabel**  
**Table** 4.2.9

**Jumlah Remaja Usia 15-24 Tahun yang Mendapat  
Penyuluhan Tentang Kesehatan Reproduksi (Kespro), HIV/  
AIDS, dan Keluarga Berencana (KB) Menurut Kecamatan  
di Kabupaten Ogan Komering Ulu, 2022**  
*Number of Young People Aged 15-24 Who Had Counselling  
on Reproductive Health , HIV/AIDS, and Family Planning by  
Subdistricts in Ogan Komering Ulu Regency, 2022*

Kecamatan Subdistrict	Penyuluhan Kespro Reproductive Health Counselling	Penyuluhan HIV/ AIDS HIV/AIDS Counselling	Penyuluhan KB Family Planning Counselling
(1)	(2)	(3)	(4)
1. Lengkiti	125	-	-
2. Sosoh Buay Rayap	182	182	-
3. Pengandonan	0	-	-
4. Semidang Aji	264	268	221
5. Ulu Ogan	1 373	1 373	1 373
6. Muara Jaya	279	50	-
7. Peninjauan	2 079	1 724	45
8. Lubuk Batang	294	294	294
9. Sinar Peninjauan	877	877	30
10. Kedaton Peninjauan Raya	651	86	86
11. Baturaja Timur	1 833	1 543	1 543
12. Lubuk Raja	-	-	-
13. Baturaja Barat	240	90	-
<b>Ogan Komering Ulu</b>	<b>8 197</b>	<b>6 487</b>	<b>3 592</b>

Sumber/Source: Dinas Kesehatan Kabupaten Ogan Komering Ulu/Public Health Services of Ogan Komering Ulu

**Tabel**  
**Table** 4.2.10**Jumlah Kasus HIV/AIDS, IMS, DBD, Diare, TB, dan Malaria Menurut Kecamatan di Kabupaten Ogan Komering Ulu, 2022*****Number of Cases of HIV/AIDS, Sexually Transmitted Infection, Dengue Fever, Diarrhea, Tuberculosis (TB) and Malaria by Subdistricts in Ogan Komering Ulu Regency, 2022***

Kecamatan Subdistrict	HIV/AIDS HIV/AIDS	IMS Sexually Transmitt- ed Infection	DBD Dengeu Fever	Diare Diarrhea	TB Tubercu- losis	Malaria Malaria
(1)	(2)	(3)	(4)	(5)	(6)	(7)
1. Lengkiti	-	1	2	818	24	-
2. Sosoh Buay Rayap	-	-	-	44	7	-
3. Pengandonan	-	-	1	67	10	-
4. Semidang Aji	-	1	-	171	34	-
5. Ulu Ogan	-	-	-	42	7	-
6. Muara Jaya	-	-	-	32	14	-
7. Peninjauan	-	3	3	215	25	-
8. Lubuk Batang	-	2	4	259	50	-
9. Sinar Peninjauan	-	2	1	50	21	-
10. Kedaton Peninjauan Raya	-	-	-	69	27	-
11. Baturaja Timur	14	12	28	749	304	-
12. Lubuk Raja	-	3	1	128	34	-
13. Baturaja Barat	-	1	5	109	61	-
<b>Ogan Komering Ulu</b>	<b>14</b>	<b>25</b>	<b>45</b>	<b>2 753</b>	<b>618</b>	<b>-</b>

Sumber/Source: Dinas Kesehatan Kabupaten Ogan Komering Ulu/Public Health Services of Ogan Komering Ulu

**Tabel**  
**Table** 4.2.11

**Jumlah Pasangan Usia Subur dan Peserta KB Aktif Menurut Kecamatan di Kabupaten Ogan Komering Ulu, 2022**  
**Number of Eligible Couples and Family Planning Participants by Subdistricts in Ogan Komering Ulu Regency, 2022**

Kecamatan Subdistrict	Jumlah PUS Eligible Couples	Peserta KB Aktif Family Planning Participants			
		IUD	MOW	MOP	Kondom Condom
(1)	(2)	(3)	(4)	(5)	(6)
1. Lengkiti	5 080	174	7	2	44
2. Sosoh Buay Rayap	2 377	57	26	3	61
3. Pengandonan	1 816	23	-	-	103
4. Semidang Aji	4 940	39	42	-	83
5. Ulu Ogan	1 743	-	-	-	2
6. Muara Jaya	1 325	-	-	-	294
7. Peninjauan	5 777	111	44	4	105
8. Lubuk Batang	5 428	38	16	2	41
9. Sinar Peninjauan	4 126	61	44	10	153
10. Kedaton Peninjauan Raya	2 206	34	3	-	85
11. Baturaja Timur	18 076	753	72	7	1 593
12. Lubuk Raja	5 507	128	68	53	259
13. Baturaja Barat	6 423	175	85	20	78
<b>Ogan Komering Ulu</b>	<b>64 824</b>	<b>1 591</b>	<b>407</b>	<b>101</b>	<b>2 901</b>

Lanjutan Tabel/*Continued Table 4.2.11*

Kecamatan <i>Subdistrict</i>	Peserta KB Aktif <i>Family Planning Participants</i>			Jumlah <i>Total</i>
	Implan <i>Implants</i>	Suntikan <i>Injections</i>	Pil <i>Pil</i>	
(1)	(3)	(4)	(5)	(6)
1. Lengkiti	633	1 257	761	3 856
2. Sosoh Buay Rayap	416	2 235	424	2 244
3. Pengandonan	125	1 055	272	1 578
4. Semidang Aji	457	2 423	1 453	4 296
5. Ulu Ogan	-	862	761	1 625
6. Muara Jaya	279	346	301	1 220
7. Peninjauan	657	2 796	725	4 442
8. Lubuk Batang	247	1 270	152	1 764
9. Sinar Peninjauan	461	1 904	450	3 083
10. Kedaton Peninjauan Raya	229	910	311	1 376
11. Baturaja Timur	685	6 475	5 122	14 707
12. Lubuk Raja	897	2 445	1 313	4 992
13. Baturaja Barat	511	3 358	1 237	5 464
<b>Ogan Komering Ulu</b>	<b>5 597</b>	<b>27 336</b>	<b>13 282</b>	<b>50 647</b>

Sumber/*Source*: Dinas Kesehatan Kabupaten Ogan Komering Ulu/*Public Health Services of Ogan Komering Ulu*



### 4.3 AGAMA DAN SOSIAL LAINNYA RELIGION AND OTHER SOCIAL AFFAIRS

**Tabel 4.3.1** Jumlah Penduduk Menurut Kecamatan dan Agama yang Dianut di Kabupaten Ogan Komering Ulu, 2022  
*Population by Subdistrict and Religion in Ogan Komering Ulu Regency, 2022*

Kecamatan Subdistrict	Islam	Protestan Protestant	Katolik Catholic	Hindu	Budha Buddha	Lainnya Others
(1)	(2)	(3)	(4)	(5)	(6)	(7)
1. Lengkiti	26 841	7	-	-	-	-
2. Sosoh Buay Rayap	13 455	49	39	25	-	-
3. Pengandonan	10 139	4	-	-	-	-
4. Semidang Aji	27 598	18	1	504	-	-
5. Ulu Ogan	9 050	2	-	-	1	-
6. Muara Jaya	7 345	1	-	-	-	-
7. Peninjauan	31 365	163	66	1 535	2	-
8. Lubuk Batang	31 230	124	47	245	-	-
9. Sinar Peninjauan	21 379	161	142	178	-	-
10. Kedaton Peninjauan Raya	12 450	2	-	55	-	-
11. Baturaja Timur	105 258	1 164	1 914	39	879	-
12. Lubuk Raja	29 856	481	246	-	-	-
13. Baturaja Barat	36 520	241	1 136	2	28	-
<b>Ogan Komering Ulu</b>	<b>362 495</b>	<b>2 417</b>	<b>3 591</b>	<b>2 583</b>	<b>910</b>	<b>-</b>

Sumber/Source: Kementerian Agama Kabupaten Ogan Komering Ulu/ Office of the Departement Religion Affairs of Ogan Komering Ulu Regency

**Tabel 4.3.2** Jumlah Tempat Peribadatan Menurut Kecamatan di Kabupaten Ogan Komering Ulu, 2022  
**Number of Places of Worship by Subdistrict in Ogan Komering Ulu Regency, 2022**

Kecamatan Subdistrict	Masjid Mosque	Mushola Pray Room	Gereja Protestan Protestant Church	Gereja Katholik Catholic Church	Pura Temple	Vihara
(1)	(2)	(3)	(4)	(5)	(6)	(7)
1. Lengkiti	33	3	-	1	-	-
2. Sosoh Buay Rayap	12	13	1	1	-	-
3. Pengandonan	14	1	-	1	-	-
4. Semidang Aji	29	-	1	1	4	-
5. Ulu Ogan	8	-	-	-	-	-
6. Muara Jaya	6	-	-	-	-	-
7. Peninjauan	46	21	4	4	5	-
8. Lubuk Batang	39	48	1	2	2	-
9. Sinar Peninjauan	25	41	5	4	-	-
10. Kedaton Peninjauan Raya	9	5	-	-	-	-
11. Baturaja Timur	99	43	8	8	1	-
12. Lubuk Raja	76	33	10	7	-	-
13. Baturaja Barat	28	16	-	2	-	-
<b>Ogan Komering Ulu</b>	<b>424</b>	<b>84</b>	<b>30</b>	<b>31</b>	<b>12</b>	<b>-</b>

Sumber/Source: Kementerian Agama Kabupaten Ogan Komering Ulu/ Office of the Departement Religion Affairs of Ogan Komering Ulu Regency

**Tabel**  
**Table** 4.3.3

**Jumlah Desa<sup>1</sup>/Kelurahan yang Mengalami Bencana Alam<sup>2</sup> Menurut Kecamatan di Kabupaten Ogan Komering Ulu, 2019, 2020, dan 2021**  
**Number of Villages<sup>1</sup>/Kelurahan that Had Natural Disaster<sup>2</sup> by Subdistrict in Ogan Komering Ulu Regency, 2019, 2020, dan 2021**

Kecamatan Subdistrict	Banjir/Flood		
	2019	2020	2021
(1)	(2)	(3)	(4)
1. Lengkiti	–	–	1
2. Sosoh Buay Rayap	–	–	2
3. Pengandonan	2	–	–
4. Semidang Aji	2	1	1
5. Ulu Ogan	2	3	4
6. Muara Jaya	2	1	1
7. Peninjauan	2	3	5
8. Lubuk Batang	4	–	2
9. Sinar Peninjauan	–	–	–
10. Kedaton Peninjauan Raya	4	4	6
11. Baturaja Timur	4	5	9
12. Lubuk Raja	–	–	–
13. Baturaja Barat	6	4	2
<b>Ogan Komering Ulu</b>	<b>28</b>	<b>21</b>	<b>33</b>

Lanjutan Tabel/*Continued Table* 4.3.3

Kecamatan Subdistrict	Gempa Bumi/ <i>Earthquake</i>		
	2019	2020	2021
(1)	(5)	(6)	(7)
1. Lengkiti	–	–	–
2. Sosoh Buay Rayap	–	–	–
3. Pengandonan	–	–	–
4. Semidang Aji	–	–	–
5. Ulu Ogan	–	–	–
6. Muara Jaya	–	–	–
7. Peninjauan	–	–	–
8. Lubuk Batang	–	–	–
9. Sinar Peninjauan	–	–	–
10. Kedaton Peninjauan Raya	–	–	–
11. Baturaja Timur	–	–	–
12. Lubuk Raja	–	–	–
13. Baturaja Barat	–	–	–
<b>Ogan Komering Ulu</b>	–	–	–

Lanjutan Tabel/*Continued Table* 4.3.3

Kecamatan <i>Subdistrict</i>	Tanah Longsor/ <i>Landslide</i>		
	2019	2020	2021
(1)	(5)	(6)	(7)
1. Lengkiti	–	–	–
2. Sosoh Buay Rayap	–	–	–
3. Pengandonan	2	1	–
4. Semidang Aji	–	–	–
5. Ulu Ogan	–	1	2
6. Muara Jaya	–	1	–
7. Peninjauan	–	–	1
8. Lubuk Batang	1	2	–
9. Sinar Peninjauan	–	–	–
10. Kedaton Peninjauan Raya	–	–	–
11. Baturaja Timur	–	–	–
12. Lubuk Raja	–	–	–
13. Baturaja Barat	–	1	1
<b>Ogan Komering Ulu</b>	<b>3</b>	<b>6</b>	<b>4</b>

Catatan/*Note*: <sup>1</sup> Desa pada tabel ini termasuk Unit Permukiman Transmigrasi (UPT) yang masih dibina oleh kementerian terkait dan nagari di Provinsi Sumatera Barat/*Villages in this table are included in Transmigration Settlement Unit which is still fostered by the relevant ministries and the nagari in the Province of Sumatera Barat*

<sup>2</sup> Terjadi dalam tiga tahun terakhir sampai dengan saat pencacahan/*Occured during the last three years by the time of enumeration*

Sumber/*Source*: BPS, Pendataan Potensi Desa (Podes)/*BPS-Statistics Indonesia, Village Potential Data Collecting*

#### 4.4 KEMISKINAN POVERTY

**Tabel 4.4.1** **Garis Kemiskinan, Jumlah, dan Persentase Penduduk Miskin di Kabupaten Ogan Komering Ulu, 2015–2022**  
*Poverty Line, Number, and Percentage of Poor People in Ogan Komering Ulu Regency, 2015–2022*

Tahun Year	Garis Kemiskinan (rupiah/kapita/bulan) Poverty Line (rupiah/capita/month)	Jumlah Penduduk Miskin (ribu) Number of Poor People (thousand)	Persentase Penduduk Miskin Percentage of Poor People
(1)	(2)	(3)	(4)
2015	328 496	46,04	13,22
2016	365 341	46,97	13,19
2017	380 254	46,34	12,95
2018	415 785	45,71	12,61
2019	428 200	46,84	12,77
2020	457 452	47,3	12,75
2021	481 139	46,50	12,62
2022	511 887	44,20	11,61

Sumber/Source: BPS, Survei Sosial Ekonomi Nasional Maret/BPS-Statistics Indonesia, March National Socioeconomic Survey

**Tabel**  
**Table** 4.4.2

**Indeks Kedalaman Kemiskinan dan Indeks Keparahan Kemiskinan di Kabupaten Ogan Komering Ulu, 2015–2022**  
**Poverty Gap Index and Poverty Severity Index in Ogan Komering Ulu Regency, 2015–2022**

Tahun Year	Indeks Kedalaman Kemiskinan Poverty Gap Index	Indeks Keparahan Kemiskinan Poverty Severity Index
(1)	(2)	(3)
2015	1,92	0,47
2016	2,16	0,29
2017	2,47	0,68
2018	2,56	0,75
2019	1,79	0,40
2020	1,91	0,40
2021	1,83	0,36
2022	1,64	0,29

Sumber/Source: BPS, Survei Sosial Ekonomi Nasional Maret/BPS-Statistics Indonesia, March National Socioeconomic Survey

**Tabel**  
**Table 4.4.3****Jumlah Keluarga Menurut Kecamatan dan Klasifikasi  
Keluarga di Kabupaten Ogan Komering Ulu, 2022**  
**Number of Households by Subdistrict and Household  
Classification in Ogan Komering Ulu Regency, 2022**

Kecamatan Subdistrict	Pra Sejahtera Pre- prosperous Family	Keluarga Sejahtera Prosperous Family				Jumlah Total
		I	II	III	III+	
(1)	(2)	(3)	(4)	(5)	(6)	(7)
1. Lengkiti	178	1 974	3 150	–	–	5 302
2. Sosoh Buay Rayap	190	1 341	2 290	–	–	3 821
3. Pengandonan	139	936	1 607	–	–	2 682
4. Semidang Aji	347	2 658	4 506	–	–	7 511
5. Ulu Ogan	65	532	892	–	–	1 489
6. Muara Jaya	40	741	1 157	–	–	1 938
7. Peninjauan	521	2 839	5 019	–	–	8 379
8. Lubuk Batang	626	2 971	5 388	–	–	8 985
9. Sinar Peninjauan	364	2 262	3 931	–	–	6 557
10. Kedaton Peninjauan Raya	372	1 049	2 139	–	–	3 560
11. Baturaja Timur	2 600	6 879	14 292	–	–	23 771
12. Lubuk Raja	302	3 112	5 116	–	–	8 530
13. Baturaja Barat	472	3 178	5 386	–	–	9 036
<b>Ogan Komering Ulu</b>	<b>6 216</b>	<b>30 472</b>	<b>54 873</b>	<b>–</b>	<b>–</b>	<b>91 561</b>

Catatan/Note: (\* ) Untuk Kecamatan Kedaton Peninjauan Raya Pada Waktu Pendataan Keluarga Tahun 2016 masih tergabung dengan Kecamatan Peninjauan/ *Kedaton Peninjauan Raya in 2016 was part of Peninjauan Subdistrict* Mulai tahun 2016 tidak dilakukan lagi pendataan keluarga K III dan K III +/ *Starts from 2016 the K III and K III + is not collected anymore*

Sumber/Source: Dinas Pengendalian Penduduk dan Keluarga Berencana Kab. OKU/ *Regional Office of Population Control and Family Planning of OganKomeringUlu*



## 4.5 KRIMINALITAS/CRIME

**Tabel 4.5.1** Jumlah Tindak Pidana Menurut Kepolisian Resort di Kabupaten Ogan Komering Ulu, 2021-2022  
**Number of Reported Criminal Cases by District Police in Ogan Komering Ulu Regency, 2021-2022**

Kepolisian Resort District Police Office	2021	2022
(1)	(4)	(5)
1. Lengkiti	9	4
2. Sosoh Buay Rayap	8	8
3. Pengandonan	12	20
4. Semidang Aji	5	10
5. Ulu Ogan	5	1
6. Muara Jaya	...	....
7. Peninjauan	9	5
8. Lubuk Batang	15	19
9. Sinar Peninjauan	4	3
10. Kedaton Peninjauan Raya	...	...
11. Baturaja Timur	20	28
12. Lubuk Raja	4	3
13. Baturaja Barat	10	15
<b>Ogan Komering Ulu</b>	<b>101</b>	<b>116</b>

Catatan/Note: (...) Data Tidak tersedia, tidak ada kepolisian resort Muara Jaya dan Kedaton Peninjauan Raya/Data is not available, there is no police station in Muara Jaya Subdistrict and Kedaton Peninjauan Raya Sub-District

Sumber/Source: Polres Kabupaten Ogan Komering Ulu/ Polres of Ogan Komering Ulu Regency

**Tabel**  
**Table 4.5.2**

**Persentase Penyelesaian Tindak Pidana Menurut  
Kepolisian Resort di Kabupaten Ogan Komering Ulu,  
2019-2022**  
*Percentage of Crime Clearance Rate by District Police Office  
in Ogan Komering Ulu Regency, 2019-2022*

Kepolisian Resort District Police Office	2019	2020	2021	2022
(1)	(2)	(3)	(4)	(5)
1. Lengkiti	60,00	100,00	66,66	50,00
2. Sosoh Buay Rayap	80,00	75,00	75,00	58,00
3. Pengandonan	100,00	75,00	75,00	75,00
4. Semidang Aji	41,67	88,89	60,00	40,00
5. Ulu Ogan	100,00	4000	40,00	0,00
6. Muara Jaya	...	...	...	...
7. Peninjauan	66,67	68,75	88,88	80,00
8. Lubuk Batang	78,95	84,00	86,66	84,21
9. Sinar Peninjauan	50,00	44,44	50,00	33,33
10. Kedaton Peninjauan Raya	...	...	...	...
11. Baturaja Timur	78,10	86,21	91,66	90,32
12. Lubuk Raja	66,67	100,00	0,00	66,66
13. Baturaja Barat	100,00	100,00	140,00	40,00
<b>Ogan Komering Ulu</b>	<b>77,29</b>	<b>84,11</b>	<b>78,99</b>	<b>81,91</b>

Catatan/Note: (...) Data Tidak tersedia, tidak ada kepolisian resort Muara Jaya dan Kedaton Peninjauan Raya/Data is not available, there is no police station in Muara Jaya Subdistrict and Kedaton Peninjauan Raya Sub-District

Sumber/Source: Polres Kabupaten Ogan Komering Ulu/ Polres of Ogan Komering Ulu Regency

**Tabel**  
**Table** 4.5.3**Jumlah Kecelakaan dan Korban Lalu Lintas Menurut Bulan di Kabupaten Ogan Komering Ulu, 2022**  
**Number of Traffic Accidents and Victims by Month in Ogan Komering Ulu Regency, 2022**

Kepolisian Resort District Police Office	Jumlah Kecelakaan/ Number of Traffic Accidents	Korban (orang)/ Victims		
		Mati/ Dead	Luka Berat/ Significant Wounded	Luka Ringan/ Insignificant Wounded
(1)	(2)	(3)	(4)	(5)
1. Januari/ January	1	1	0	0
2. Februari/February	4	1	1	5
3. Maret/ March	3	1	0	5
4. April/April	6	4	0	4
5. Mei/May	2	1	0	1
6. Juni/June	5	4	1	1
7. Juli/July	2	2	0	2
8. Agustus/August	4	3	0	3
9. September/September	4	0	4	2
10. Oktober/October	3	1	1	4
11. November/November	3	0	2	2
12. Desember/December	4	3	1	3
<b>Ogan Komering Ulu</b>	<b>41</b>	<b>21</b>	<b>10</b>	<b>32</b>

Sumber/Source: Polres Kabupaten Ogan Komering Ulu/ Polres of Ogan Komering Ulu Regency


**Tabel** 4.5.4 **Jumlah Narapidana/Tahanan Menurut Bulan dan Jenis Kelamin di Kabupaten Ogan Komering Ulu, 2022**  
**Number of Prisoners by Month and Sex in Ogan Komering Ulu Regency, 2022**

Bulan Month	jenis kelamin/sex		
	Laki-laki Male	Perempuan Female	Jumlah Total
(1)	(2)	(3)	(4)
1. Januari/ January	390	18	408
2. Februari/February	385	18	403
3. Maret/ March	380	18	398
4. April/April	382	18	400
5. Mei/May	381	18	399
6. Juni/June	395	18	413
7. Juli/July	399	17	416
8. Agustus/August	405	17	422
9. September/September	398	18	416
10. Oktober/October	398	16	414
11. November/November	405	16	421
12. Desember/December	405	23	428

Sumber/Source: Rumah Tahanan Negara Kelas II B, Baturaja/ Prisoner Regional Office of Baturaja

# PERTANIAN, KEHUTANAN PETERNAKAN DAN PERIKANAN

AGRICULTURE, FORESTRY, LIVESTOCK  
AND FISHERY



**JERUK/ORANGE**  
93.229 (KW)



**PISANG/BANANA**  
19.548 (KW)




**DURIAN/DURIAN**  
132.010 (KW)


## PRODUKSI BUAH-BUAHAN (PRODUCTION OF FRUITS)



**MANGGA/MANGO**  
6.665 (KW)



**PEPAYA/PAPAYA**  
16.694 (KW)



**SALAK/SNAKEFRUIT**  
1.646 (KW)



**PENJELASAN TEKNIS**

1. **Lahan sawah** adalah lahan pertanian yang berpetak-petak dan dibatasi oleh pematang (galangan), saluran untuk menahan/ menyalurkan air, yang biasanya ditanami padi sawah tanpa memandang dari mana diperoleh atau status lahan tersebut. Lahan yang dimaksud termasuk lahan yang terdaftar di Pajak Bumi Bangunan, luran Pembangunan Daerah, lahan bengkok, lahan serobotan, lahan rawa yang ditanami padi dan lahan bekas tanaman tahunan yang telah dijadikan sawah, baik yang ditanami padi, palawija atau tanaman semusim lainnya.
2. **Tegal/Kebun** adalah lahan pertanian bukan sawah (lahan kering) yang ditanami tanaman semusim atau tahunan dan terpisah dengan halaman sekitar rumah serta penggunaannya tidak berpindah pindah.
3. **Ladang/Huma** adalah lahan pertanian bukan sawah (lahan kering) yang biasanya ditanami tanaman semusim dan penggunaannya hanya semusim atau dua musim, kemudian akan ditinggalkan bila sudah tidak subur lagi (berpindah-pindah). Kemungkinan lahan ini beberapa tahun kemudian akan dikerjakan kembali jika sudah subur.

**TECHNICAL NOTES**

1. **Wetland** is agricultural land that separated by small dykes to resist water, where the main crop is usually wetland paddy without considering where it is got from or the status of the land. It includes the land that is registered at land income tax office, regional development contribution, 'bengkok' land, illegal ownership, swamps for rice cultivation, and annual crop land mark that has been used as rice field, which are both planted with paddy, secondary crops or the other seasonal crops.
2. **Dry field/Garden** is an dryland (unirrigated land) which is planted with seasonal or annual crops and separately from the yard around the house without shifting
3. **Unirrigated agricultural field /Shifting cultivation land** is dryland (unirrigated land) that usually is cultivated for seasonal crops and utilized only for one or two seasons, then it will be left when it is not fertile (shifting). Maybe, this land will be used again in a few years if it has been fertile.

4. **Lahan yang sementara tidak diusahakan** adalah lahan yang biasanya diusahakan tetapi untuk sementara (lebih dari 1 (satu) tahun tetapi kurang dari atau sama dengan 2 (dua) tahun) tidak diusahakan, termasuk lahan sawah yang tidak diusahakan selama lebih dari 2 (dua) tahun.
4. *Temporarily unused land is land that is regularly used but temporarily (more than a year but less or equal than two years) is unused, it includes wetland that is not cultivated more than two years.*
5. Data pokok tanaman pangan yang dikumpulkan adalah luas panen dan produktivitas (hasil per hektar). Produksi tanaman pangan merupakan hasil perkalian antara luas panen dengan produktivitas. Pengumpulan data luas panen dilakukan setiap bulan dengan pendekatan area kecamatan di seluruh wilayah Kabupaten Ogan Komering Ulu. Pengumpulan data produktivitas dilakukan melalui pengukuran langsung pada plot ubinan berukuran 2½ m x 2½ m. Pengumpulan data produktivitas dilakukan setiap subround (empat bulanan) pada waktu panen petani.
5. *The main food crops data collected consists of harvested area and productivity (yield per hectare). Food crops production is generated by harvested area multiplied by productivity. The harvested area data is collected every month using sub district area approach in all sub district in Kabupaten Ogan Komering Ulu. The productivity data collection is conducted by a direct measurement in 2½m x 2½m crop cutting plot. The productivity measurement is conducted in every subround (four monthly) at the time when farmers are harvesting their crops.*
6. Data produksi padi dan palawija yang disajikan adalah dalam kualitas: gabah kering giling (padi), pipilan kering (jagung), biji kering (kedelai dan kacang tanah), dan umbi basah (ubi kayu dan ubi jalar).
6. *Production of paddy and secondary crops data are presented in the form of: dry unhusked rice (paddy), dry loose maize (maize), dry shells crops (soybeans and peanuts), and fresh roots (cassava and sweet potatoes).*



7. **Tanaman sayuran dan buah-buahan semusim.**  
**Tanaman sayuran semusim** adalah tanaman sumber vitamin, garam mineral dan lain-lain yang dikonsumsi dari bagian tanaman yang berupa daun, bunga, buah, dan umbinya, yang berumur kurang dari satu tahun.  
**Tanaman buah-buahan semusim** adalah tanaman sumber vitamin, garam mineral, dan lain-lain yang dikonsumsi dari bagian tanaman yang berupa buah, berumur kurang dari satu tahun, tidak berbentuk pohon/rumpun tetapi menjalar dan berbatang lunak.
7. **Seasonal vegetable and fruit plants**  
*Seasonal vegetable plants are plants which are the sources of vitamin, mineral salt, etc, consumed from the part of the plant in the form of leaf, flower, fruit, and root with the age of less than one year.*  
*Seasonal fruit plants are plants which are the sources of vitamin, mineral salt, etc, consumed from the part of the plant in the form of fruits. These plants are creeps with the age of less than one year.*
8. **Tanaman buah-buahan dan sayuran tahunan**  
**Tanaman buah-buahan tahunan** adalah tanaman sumber vitamin, garam mineral, dan lain-lain yang dikonsumsi dari bagian tanaman yang berupa buah dan merupakan tanaman tahunan.  
**Tanaman sayuran tahunan** adalah tanaman sumber vitamin, garam mineral, dan lain-lain yang dikonsumsi dari bagian tanaman yang berupa daun dan atau buah yang berumur lebih dari satu tahun.
8. **Annual fruit and vegetable plants**  
*Annual fruit plants are plants which are the sources of vitamin, contained mineral salt, etc, consumed from the part of plant in the form of fruit and more than one year of age.*  
*Annual vegetable plants are plants which are the sources of vitamin, contained mineral salt, etc, consumed from the part of the plant in the form of vegetable and more than one year of age.*
9. **Tanaman biofarmaka** adalah tanaman yang bermanfaat untuk obat-obatan, kosmetik, dan kesehatan yang dikonsumsi atau digunakan dari bagian-bagian
9. **Medicinal plants** are plants which are useful for medicine. It is consumed from part of the plant such as leaf, flower, fruit, tuber, and root.

tanaman seperti daun, batang, buah, umbi (rimpang) ataupun akar.

10. **Tanaman hias** adalah tanaman yang mempunyai nilai keindahan baik bentuk, warna daun, tajuk maupun bunganya, sering digunakan untuk penghias pekarangan dan lain sebagainya.
10. **Ornamental plants** are plants which have a beauty value, either in shape, colour of leaf or crown of flower, and they are often used as a yard decorator.
11. **Luas panen tanaman hortikultura** adalah luas tanaman sayuran, buah-buahan, biofarmaka, dan tanaman hias yang diambil hasilnya/dipanen pada periode pelaporan.
11. **Harvested area of horticulture** is area which vegetable, fruit, medicinal and ornamental plant of crop harvested during the period of report.
12. **Luas panen untuk tanaman sayuran** adalah luas tanaman yang dipanen sekaligus/habis/dibongkar dan luas tanaman yang dipanen berkali-kali (lebih dari satu kali)/belum habis. **Tanaman yang dipanen sekaligus/ habis/dibongkar** adalah tanaman yang sehabis panen langsung dibongkar/dicabut, terdiri dari bawang merah, bawang putih, bawang daun, kentang, kol/kubis, kembang kol, petsai/sawi, wortel, lobak, dan kacang merah. **Tanaman yang dipanen berkali-kali (lebih dari satu kali)/belum habis** adalah tanaman yang pemanenannya lebih dari satu kali dan biasanya dibongkar apabila panen terakhir sudah tidak memadai lagi, terdiri dari : kacang
12. **Harvested area of vegetables** is area of entirely plant harvested/ demolished and plant harvested several times/undemolished. **Entirely plants harvested/ demolished** are plants usually harvested once and demolished to be substituted by other plants, consisting of: shallots, garlic, leeks, potato, cabbage, cauli flower, mustard green, carrots, chinese radish, and red kidney beans. **Plants harvested several times/ undemolished** are plants usually harvested more than once and demolished in the case that the last harvest was economically not profitable. They consist of : yard long beans, chili, small chili, mushroom, tomatoes, egg plant, french beans, cucumber, pumpkin/ chajota, swamp cabbage,

panjang, cabe besar, cabe rawit, jamur, tomat, terung, buncis, ketimun, labu siam, kangkung, bayam, melon, semangka, dan blewah.

*spinach, melon, watermelon, and cantaloupe.*

13. Produksi hortikultura adalah hasil menurut bentuk produk dari setiap tanaman sayuran, buah-buahan, biofarmaka dan tanaman hias yang diambil berdasarkan luas yang dipanen/tanaman yang menghasilkan pada bulan/triwulan laporan.
14. Bentuk produksi perkebunan adalah; karet kering (karet), daun kering (teh dan tembakau), biji kering (kopi dan coklat), kulit kering (kayu manis dan kina), serat kering (rami), bunga kering (cengkeh), refined sugar (tebu dari perkebunan besar), gula mangkok (tebu dari perkebunan rakyat), ekivalen kopra (kopra), biji dan bunga (pala) serta minyak daun (sereh).
15. Data Statistik Kehutanan sebagian besar merupakan data sekunder yang bersumber dari Dinas Perkebunan dan Kehutanan Kabupaten Ogan Komering Ulu.
16. Kawasan hutan adalah wilayah tertentu yang berupa hutan, yang ditunjuk dan atau ditetapkan oleh pemerintah untuk dipertahankan keberadaannya sebagai hutan tetap. Hal ini untuk menjamin
13. *Horticulture production is the standard production quantity form of vegetable, fruit, medicinal and ornamental plant based on harvested area/the number of production plants reported monthly/quarterly.*
14. *Production of estates crops are follows: dry rubber (rubber); dry leaves (tea and tobacco); dry beans (cofee and cocoa); dry bark (cassiavera and cinchona); dry fibre (rosella); dry flowers/buds (cloves); refined sugar (sugar cane from estate); cup sugar (sugar cane from smallholders); copra (copra); seeds and buds (nutmeg); and leaf oil (citronella).*
15. *Most of forestry statistics are secondary data obtained from the Estate and Forestry Service of Ogan Komering Ulu Regency.*
16. *Forest Area is a specific territory of forest ecosystem determined and or decided by the government as a permanent forest. Such decision is important to maintain the size of forest area and to ensure*

kepastian hukum mengenai status kawasan hutan, letak batas dan luas suatu wilayah tertentu yang sudah ditunjuk menjadi kawasan hutan tetap.

*its legitimation and boundary demarcation of permanent forest.*

17. Hutan Lindung adalah kawasan hutan yang mempunyai fungsi pokok sebagai perlindungan sistem penyangga kehidupan untuk mengatur tata air, mencegah banjir, mengendalikan erosi, mencegah intrusi air laut, dan memelihara kesuburan tanah.

*17. Protection Forest is a forest area designated to serve life support system, maintain hydrological system, prevent of flood, erosion control, seawater intrusion, and maintain soil fertility.*

18. Hutan Produksi adalah kawasan hutan yang mempunyai fungsi pokok memproduksi hasil hutan. Hutan produksi terdiri dari Hutan Produksi Tetap (HP), Hutan Produksi Terbatas (HPT), dan Hutan Produksi yang dapat dikonversi.

*18. Production Forest is a forest area designated mainly to promote sustainable forest production. Production forest is classified as permanent production forest, limited production forest, and convertible production forest.*

19. Data populasi ternak bersumber dari Dinas Peternakan dan Perikanan Kabupaten Ogan Komering Ulu.

*19. Data of domestic livestock population are obtain from Animal Husbandry and Fishery Office of Ogan Komering Ulu Regency.*

20. Data statistik perikanan merupakan data sekunder yang bersumber dari Dinas Peternakan dan Perikanan Kabupaten Ogan Komering Ulu. Statistik perikanan dibedakan atas data Perikanan Tangkap dan Perikanan Budidaya. Perikanan Tangkap diklasifikasikan atas penangkapan ikan di laut dan penangkapan ikan di perairan umum. Perikanan

*20. Fishery Statistics are secondary data obtained from Animal Husbandry and Fishery Office of Ogan Komering Ulu Regency. Fishery statistics are categorized into capture fisheries and aquaculture. Capture fisheries are further classified into marine capture fisheries and inland open water capture fisheries. Aquaculture are further classified*

Budidaya diklasifikasikan atas jenis budidaya yaitu budidaya laut, tambak, kolam, karamba, jaring apung, dan sawah.

*into several types of culture: marine culture, brackish water pond, fresh water pond, cage, floating net, and fish breeding in paddy fields.*

21. Rumah Tangga Perikanan Tangkap adalah rumah tangga yang melakukan kegiatan penangkapan ikan/binatang air lainnya/tanaman air dengan tujuan sebagian/seluruh hasilnya untuk dijual.
21. *A capture fishery household is a household conducting activities in catching fishes/other aquatic animals/aquatic plants, for which the products are wholly or partly to be sold.*
22. Rumah Tangga Perikanan Budidaya adalah rumah tangga yang melakukan kegiatan budidaya ikan/binatang air lainnya/tanaman air dengan tujuan sebagian/seluruh hasilnya untuk dijual.
22. *An aquaculture fishery household is a household conducting activities in culturing fishes/other aquatic animals/aquatic plants, for which the products are wholly or partly to be sold. different types of parameters.*

**ULASAN**

**DESCRIPTION**

**Hortikultura**

Tanaman hortikultura dalam publikasi ini meliputi tanaman sayuran, buah-buahan, biofarmaka dan tanaman hias.

Pada tahun 2022 produksi terbesar tanaman sayuran adalah Terung 1.182 kuintal. Produksi terbesar tanaman buah-buahan adalah Semangka (59.070 kuintal). Sementara itu, tanaman hias tidak di produksi di Kabupaten Ogan Komering Ulu.

**Perkebunan**

Terdapat banyak jenis tanaman yang diusahakan oleh perkebunan rakyat, baik tanaman perkebunan berumur pendek seperti nilam maupun perkebunan berumur panjang seperti karet, kelapa, kopi, lada, kakao dan lainnya. Hanya saja yang terbesar adalah kopi dan karet, sementara kelapa sawit diusahakan oleh perkebunan besar. Pada tahun 2022 di Kabupaten Ogan Komering Ulu, produksi tanaman karet sebesar 72,70 ribu ton dan kopi sebesar 17,77 ribu ton. Selain itu untuk kepala sawit diproduksi sebesar 2,32 ribu ton.

**Tanaman Pangan**

Sub-Sektor tanaman pangan merupakan salah satu sub-sektor pada sektor pertanian. Sub-sektor ini mencakup tanaman padi, jagung,

**HORTICULTURE**

*Horticulture crops in this publication include vegetables, fruits, medicinal plants and ornamentals trees.*

*In 2022 the largest production of plant vegetable is eggplant to 1.182 quintal. Largest production of fruit plant is watermelon (59.070 quintal). Meanwhile, the ornamental plants not produced in Ogan Komering Ulu Regency*

**Estate**

*There are many other plants are cultivated by smallholders, both shortlived crops such as patchouli and long-lived plantations such as rubber, coconut, coffee, pepper, cocoa and more. It's just a fairly prominent is the coffee and rubber, while oil palm plantations cultivated by large. In the year 2022 in Ogan Komering Ulu regency, the rubber production of 72,70 thousand tons and coffe is 17,77 thousand tons. In addition to oil palm heads produced at 2,32 thousand tons.*

**Food Crops**

*Food crop sub-sector is one of the sub-sector in the agriculture sector. Sub-sector consists of rice, maize/corn, sweet potatoes, peanuts, mungbeans and*

ubi kayu, ubi jalar, kacang tanah, kacang hijau dan kacang kedelai.

Untuk jenis tanaman palawija mencakup jagung, kedelai, kacang tanah, kacang hijau, ubi kayu dan ubi jalar. Dari ke enam komoditas palawija tersebut, luas panen jagung paling tinggi yaitu sebesar 11.881 ha, ubi kayu 77 ha, dan yang terkecil kacang tanah produksinya yaitu sebesar 1 ha.

soybeans.

*For this type of secondary food crops include maize, soybeans, peanuts, mungbeans, cassava and sweet potatoes. Of the six commodity crops, the highest maize harvested area that is to 11.881 ha, cassava 77 ha, and the smallest production which amounted to 1 ha of peanut.*

### **Peternakan**

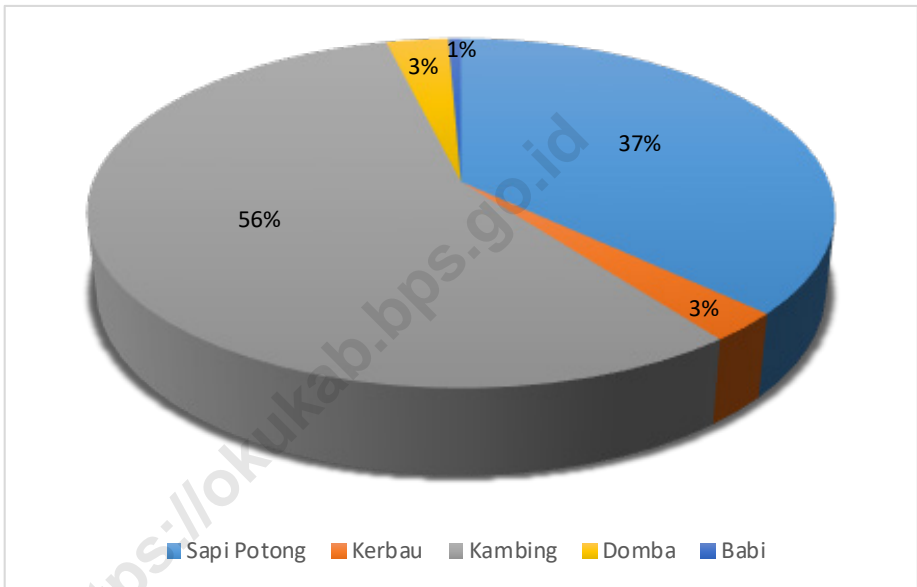
Populasi ternak dibagi menjadi dua kelompok, yaitu ternak besar dan ternak kecil. Populasi ternak besar terdiri dari sapi (termasuk sapi perah), kerbau dan kuda. Populasi ternak kecil terdiri dari domba, kambing, dan babi. Pada tahun 2022, jumlah ternak yang dipotong paling banyak adalah Kambing jika dibandingkan dengan hewan ternak besar lainnya yaitu sebesar 4.877 ekor. Sedangkan untuk ternak kecil yang dipotong pada 2022, kambing yang paling banyak sebesar 7.441 ekor

### **Animal Husbandry**

*Livestock population is divided into two groups, namely large and small livestock animals. Large livestock population consists of cattle (including dairy cattle), buffalo and horses. Small livestock population consists of sheep, goats and pigs. In 2022, the largest of large livestock slaughtered is when compared with other large animals that is the cattle equal to 4.877 tails. While for small cattle slaughtered in 2022, the most number of goats is 7.441 tails.*

**Gambar** 5.1  
**Figures**

**Jumlah Ternak yang Dipotong Menurut Jenis Ternak di Kabupaten Ogan Komering Ulu, 2022**  
**Livestock Slaughtered by Kind of Livestock in Ogan Komering Ulu Regency, 2022**

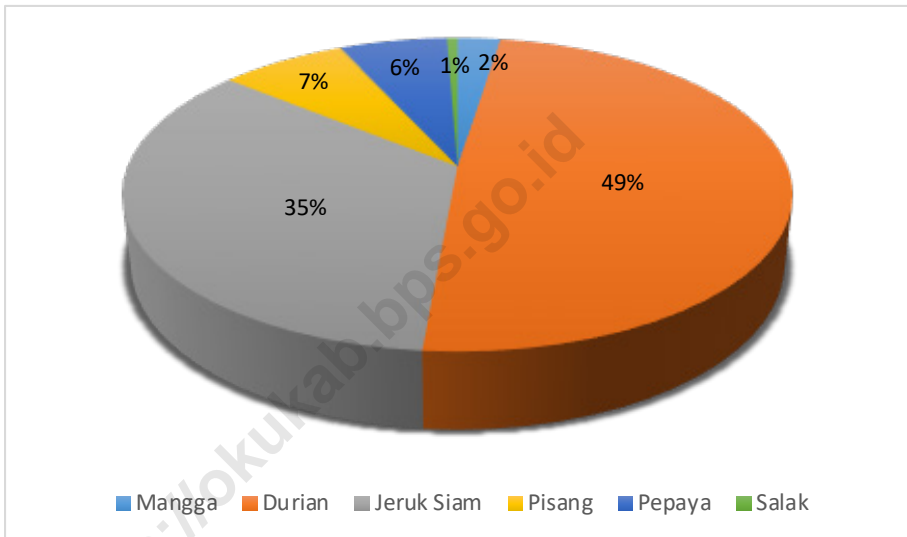


Sumber/Source: Dinas Perikanan dan Peternakan Kabupaten Ogan Komering Ulu/ Fishery and Livestock Service of Ogan Komering Ulu



**Gambar** 5.2  
**Figures**

**Produksi Buah - Buah Tahunan Menurut Jenis Tanaman di Kabupaten Ogan Komering Ulu (kuintal), 2022**  
**Production of Annual Fruits by Kind of Plant in Ogan Komering Ulu Regency (quintal), 2022**



Sumber/Source : BPS, Statistik Pertanian Hortikultura SPH/BPS-Statistics Indonesia, Agricultural Statistic for Horticulture SPH

**5.1 HORTIKULTURA  
HORTICULTURE**

**Tabel 5.1.1 Luas Panen Tanaman Sayuran Menurut Kecamatan dan Jenis Tanaman di Kabupaten Ogan Komering Ulu (ha), 2021 dan 2022**  
*Harvested Area of Vegetables by Subdistrict and Kind of Plant in Ogan Komering Ulu Regency (ha), 2021 and 2022*

Kecamatan Subdistrict	Bawang Merah Shallot		Cabai Besar/TW/Teropong Chili/Big Chili	
	2021	2022	2021	2022
(1)	(2)	(3)	(4)	(5)
1. Lengkiti	–	–	–	–
2. Sosoh Buay Rayap	8	3	2	–
3. Pengandonan	–	–	–	–
4. Semidang Aji	–	–	–	–
5. Ulu Ogan	–	–	–	–
6. Muara Jaya	–	1	1	–
7. Peninjauan	–	–	–	–
8. Lubuk Batang	–	–	7	–
9. Sinar Peninjauan	–	–	9	–
10. Kedaton Peninjauan Raya	–	–	4	–
11. Baturaja Timur	–	–	–	–
12. Lubuk Raja	–	–	–	–
13. Baturaja Barat	–	1	3	–
<b>Ogan Komering Ulu</b>	<b>8</b>	<b>5</b>	<b>25</b>	<b>–</b>

Lanjutan Tabel/*Continued Table* 5.1.1

Kecamatan Subdistrict	Cabai Rawit Chili/Cayenne Pepper		Kentang Potato	
	2021	2022	2021	2022
(1)	(6)	(7)	(8)	(9)
1. Lengkiti	–	–	–	–
2. Sosoh Buay Rayap	–	–	–	–
3. Pengandonan	–	–	–	–
4. Semidang Aji	–	–	–	–
5. Ulu Ogan	–	–	–	–
6. Muara Jaya	1	1	–	–
7. Peninjauan	0	1	–	–
8. Lubuk Batang	2	–	–	–
9. Sinar Peninjauan	–	–	–	–
10. Kedaton Peninjauan Raya	5	2	–	–
11. Baturaja Timur	–	0	–	–
12. Lubuk Raja	1	–	–	–
13. Baturaja Barat	2	–	–	–
<b>Ogan Komering Ulu</b>	<b>11</b>	<b>5</b>	<b>–</b>	<b>–</b>

Lanjutan Tabel/*Continued Table* 5.1.1

Kecamatan Subdistrict	Kubis Cabbage		Tomat Tomato	
	2021	2022	2021	2022
(1)	(10)	(11)	(12)	(13)
1. Lengkiti	–	–	1	–
2. Sosoh Buay Rayap	–	–	1	1
3. Pengandonan	–	–	–	–
4. Semidang Aji	–	–	–	–
5. Ulu Ogan	–	–	–	–
6. Muara Jaya	–	–	–	–
7. Peninjauan	–	–	–	–
8. Lubuk Batang	–	–	–	–
9. Sinar Peninjauan	–	–	–	–
10. Kedaton Peninjauan Raya	–	–	–	–
11. Baturaja Timur	–	–	3	1
12. Lubuk Raja	–	–	–	–
13. Baturaja Barat	–	–	–	–
<b>Ogan Komering Ulu</b>	–	–	<b>5</b>	<b>2</b>

Lanjutan Tabel/*Continued Table* 5.1.1

Kecamatan Subdistrict	Petsai <i>Chinese Cabbage</i>		Bawang Putih <i>Garlic</i>	
	2021	2022	2021	2022
(1)	(10)	(11)	(12)	(13)
1. Lengkiti	1	–	–	–
2. Sosoh Buay Rayap	1	–	–	–
3. Pengandonan	–	–	–	–
4. Semidang Aji	1	–	–	–
5. Ulu Ogan	1	–	–	–
6. Muara Jaya	–	–	–	–
7. Peninjauan	–	–	–	–
8. Lubuk Batang	–	–	–	–
9. Sinar Peninjauan	2	–	–	–
10. Kedaton Peninjauan Raya	4	–	–	–
11. Baturaja Timur	–	–	–	–
12. Lubuk Raja	–	–	–	–
13. Baturaja Barat	1	–	–	–
<b>Ogan Komering Ulu</b>	<b>11</b>	<b>–</b>	<b>–</b>	<b>–</b>

Sumber/*Source*: BPS, Statistik Pertanian Hortikultura SPH/*BPS-Statistics Indonesia, Agricultural Statistic for Horticulture SPH*

**Tabel 5.1.2** **Produksi Tanaman Sayuran Menurut Kecamatan dan Jenis Tanaman di Kabupaten Ogan Komering Ulu (kuintal), 2021 dan 2022**  
**Production of Vegetables by Subdistrict and Kind of Plant in Ogan Komering Ulu Regency (quintal), 2021 and 2022**

Kecamatan Subdistrict	Bawang Merah Shallot		Cabai Besar/TW/Teropong Chili/Big Chili	
	2021	2022	2021	2022
(1)	(2)	(3)	(4)	(5)
1. Lengkiti	–	–	50	–
2. Sosoh Buay Rayap	1 840	300	4 250	–
3. Pengandonan	–	–	100	–
4. Semidang Aji	–	–	50	–
5. Ulu Ogan	–	–	–	–
6. Muara Jaya	–	–	–	–
7. Peninjauan	–	10	–	–
8. Lubuk Batang	640	–	150	–
9. Sinar Peninjauan	–	–	3 100	–
10. Kedaton Peninjauan Raya	–	–	600	–
11. Baturaja Timur	–	–	–	–
12. Lubuk Raja	80	–	400	–
13. Baturaja Barat	–	100	950	–
<b>Ogan Komering Ulu</b>	<b>2 560</b>	<b>410</b>	<b>9 650</b>	<b>–</b>

Lanjutan Tabel/*Continued Table* 5.1.2

Kecamatan Subdistrict	Cabai Rawit Chili/Cayenne Pepper		Kentang Potato	
	2021	2022	2021	2022
(1)	(6)	(7)	(8)	(9)
1. Lengkiti	60	–	–	–
2. Sosoh Buay Rayap	120	–	–	–
3. Pengandonan	–	–	–	–
4. Semidang Aji	60	–	–	–
5. Ulu Ogan	400	–	–	–
6. Muara Jaya	–	11	–	–
7. Peninjauan	–	186	–	–
8. Lubuk Batang	–	–	–	–
9. Sinar Peninjauan	120	–	–	–
10. Kedaton Peninjauan Raya	240	24	–	–
11. Baturaja Timur	–	76	–	–
12. Lubuk Raja	–	–	–	–
13. Baturaja Barat	180	–	–	–
<b>Ogan Komering Ulu</b>	<b>1 180</b>	<b>297</b>	<b>–</b>	<b>–</b>

Lanjutan Tabel/*Continued Table* 5.1.2

Kecamatan Subdistrict	Kubis Cabbage		Tomat Tomato	
	2021	2022	2021	2022
(1)	(10)	(11)	(12)	(13)
1. Lengkiti	–	–	70	–
2. Sosoh Buay Rayap	–	–	140	35
3. Pengandonan	–	–	–	–
4. Semidang Aji	–	–	–	–
5. Ulu Ogan	–	–	–	–
6. Muara Jaya	–	–	–	–
7. Peninjauan	–	–	–	–
8. Lubuk Batang	–	–	–	–
9. Sinar Peninjauan	–	–	–	–
10. Kedaton Peninjauan Raya	–	–	–	–
11. Baturaja Timur	–	–	210	353
12. Lubuk Raja	–	–	–	–
13. Baturaja Barat	–	–	–	–
<b>Ogan Komering Ulu</b>	–	–	<b>420</b>	<b>388</b>



Lanjutan Tabel/*Continued Table* 5.1.2

Kecamatan Subdistrict	Petsai Chinese Cabbage		Bawang Putih Garlic	
	2021	2022	2021	2022
(1)	(10)	(11)	(12)	(13)
1. Lengkiti	-	-	-	-
2. Sosoh Buay Rayap	-	-	-	-
3. Pengandonan	-	-	-	-
4. Semidang Aji	-	-	-	-
5. Ulu Ogan	-	-	-	-
6. Muara Jaya	-	-	-	-
7. Peninjauan	-	-	-	-
8. Lubuk Batang	-	-	-	-
9. Sinar Peninjauan	-	-	-	-
10. Kedaton Peninjauan Raya	-	-	-	-
11. Baturaja Timur	-	-	-	-
12. Lubuk Raja	-	-	-	-
13. Baturaja Barat	-	-	-	-
<b>Ogan Komering Ulu</b>	-	-	-	-

Sumber/Source: BPS, Statistik Pertanian Hortikultura SPH/BPS-Statistics Indonesia, Agricultural Statistic for Horticulture SPH

**Tabel**  
**Table** 5.1.3

**Luas Panen Tanaman Sayuran dan Buah-buahan Semusim Menurut Jenis Tanaman di Kabupaten Ogan Komering Ulu (ha), 2019–2022**

**Harvested Area of Seasonal Vegetables and Fruits by Kind of Plant in Ogan Komering Ulu Regency (ha), 2019–2022**

Jenis Tanaman Kind of Plants	2019	2020	2021	2022
(1)	(2)	(3)	(4)	(5)
<b>Sayuran/Vegetables:</b>				
Bawang Daun/ <i>Wlech Onion</i>	1	–	–	–
Bawang Merah/ <i>Shallot</i>	36	32	32	5
Bawang Putih/ <i>Garlic</i>	–	–	–	–
Bayam/ <i>Spinach</i>	16	17	17	7
Buncis/ <i>Green Bean</i>	–	–	–	–
Cabai Besar/ <i>Chili (Capsicum Annum)</i>	116	95	4	–
Cabai Rawit/ <i>Chili (Capsicum Frutescens)</i>	16	11	11	5
Cabai/ <i>Chili</i>	132	106	15	5
Jamur/ <i>Mushroom</i>	90	–	–	–
Kacang Merah/ <i>Red Bean</i>	–	–	–	–
Kacang Panjang/ <i>Yaridlong Bean</i>	22	21	15	7
Kangkung/ <i>Kangkong</i>	26	16	10	11
Kembang Kol/ <i>Cauliflower</i>	–	–	–	–
Kentang/ <i>Potato</i>	–	–	–	–
Ketimun/ <i>Cucumber</i>	6	3	2	3
Kubis/ <i>Cabbage</i>	–	–	–	–
Labu Siam/ <i>Chayote</i>	–	–	–	–
Lobak/ <i>Radish</i>	–	–	–	–
Paprika/ <i>Bell Pepper</i>	–	–	–	–
Petsai/ <i>Chinese Cabbage</i>	–	–	–	–

Lanjutan Tabel/*Continued Table 5.1.3*

Jenis Tanaman <i>Kind of Plants</i>	2019	2020	2021	2022
(1)	(6)	(7)	(8)	(9)
Terung/ <i>Eggplant</i>	32	14	10	9
Tomat/ <i>Tomato</i>	1	5	2	2
Wortel/ <i>Carrot</i>	–	–	–	–
<b>Buah–buahan/<i>Fruits:</i></b>				
Blewah/ <i>Cantaloupe</i>	2	–	–	–
Melon/ <i>Melon</i>	2	10	5	7
Semangka/ <i>Watermelon</i>	49	121	127	175
Stroberi/ <i>Strawberry</i>	–	–	–	–

Sumber/*Source:* BPS, Statistik Pertanian Hortikultura SPH/*BPS-Statistics Indonesia, Agricultural Statistic for Horticulture SPH*

**Tabel**  
**Table** 5.1.4

**Produksi Tanaman Sayuran dan Buah-buahan Semusim Menurut Jenis Tanaman di Kabupaten Ogan Komering Ulu (kuintal), 2019–2022**  
**Production of Seasonal Vegetables and Fruits by Kind of Plant in Ogan Komering Ulu Regency (quintal), 2019–2022**

Jenis Tanaman Kind of Plants	2019	2020	2021	2022
(1)	(2)	(3)	(4)	(5)
<b>Sayuran/Vegetables:</b>				
Bawang Daun/ <i>Wlech Onion</i>	60	–	–	–
Bawang Merah/ <i>Shallot</i>	2 780	2 560	660	410
Bawang Putih/ <i>Garlic</i>	–	–	–	–
Bayam/ <i>Spinach</i>	360	340	589	290
Buncis/ <i>Green Bean</i>	–	–	–	–
Cabai Besar/ <i>Chili (Capsicum Annum)</i>	13 400	9 650	200	–
Cabai Rawit/ <i>Chili (Capsicum Frutescens)</i>	3 000	1 180	639	297
Cabai/ <i>Chili</i>	16 400	10 830	839	297
Jamur/ <i>Mushroom</i>	1 140	–	–	–
Kacang Merah/ <i>Red Bean</i>	–	–	–	–
Kacang Panjang/ <i>Yarldong Bean</i>	1 760	1 200	3 498	948
Kangkung/ <i>Kangkong</i>	2 800	1 500	1 312	685
Kembang Kol/ <i>Cauliflower</i>	–	–	–	–
Kentang/ <i>Potato</i>	–	–	–	–
Ketimun/ <i>Cucumber</i>	490	420	51	471
Kubis/ <i>Cabbage</i>	–	–	–	–
Labu Siam/ <i>Chayote</i>	–	–	–	–
Lobak/ <i>Radish</i>	–	–	–	–
Paprika/ <i>Bell Pepper</i>	–	–	–	–
Petsai/ <i>Chinese Cabbage</i>	–	–	–	–

Lanjutan Tabel/*Continued Table 5.1.4*

Jenis Tanaman <i>Kind of Plants</i>	2019	2020	2021	2022
(1)	(6)	(7)	(8)	(9)
Terung/ <i>Eggplant</i>	5 100	2 310	4 168	1 182
Tomat/ <i>Tomato</i>	70	420	933	388
Wortel/ <i>Carrot</i>	–	–	–	–
<b>Buah–buahan/<i>Fruits:</i></b>				
Blewah/ <i>Cantaloupe</i>	200	–	–	–
Melon/ <i>Melon</i>	700	3 850	1 750	2 231
Semangka/ <i>Watermelon</i>	18 550	43 225	37 265	59 070
Stroberi/ <i>Strawberry</i>	–	–	–	–

Sumber/*Source:* BPS, Statistik Pertanian Hortikultura SPH/*BPS-Statistics Indonesia, Agricultural Statistic for Horticulture SPH*

**Tabel**  
**Table** 5.1.5

**Luas Panen Tanaman Biofarmaka Menurut Kecamatan dan Jenis Tanaman di Kabupaten Ogan Komering Ulu (m<sup>2</sup>), 2021 dan 2022**  
**Harvested Area of Medicinal Plants by Subdistrict and Kind of Plant in Ogan Komering Ulu Regency (m<sup>2</sup>), 2021 and 2022**

Kecamatan Subdistrict	Jahe/Ginger		Laos/Lengkuas/Galanga	
	2021	2022	2021	2022
(1)	(2)	(3)	(4)	(5)
1. Lengkiti	–	–	–	–
2. Sosoh Buay Rayap	–	–	–	–
3. Pengandonan	–	–	–	–
4. Semidang Aji	–	–	–	–
5. Ulu Ogan	–	–	–	–
6. Muara Jaya	–	–	–	–
7. Peninjauan	–	–	–	–
8. Lubuk Batang	–	–	–	–
9. Sinar Peninjauan	–	–	–	–
10. Kedaton Peninjauan Raya	–	–	–	–
11. Baturaja Timur	–	5 000	1 000	2 500
12. Lubuk Raja	–	–	–	–
13. Baturaja Barat	–	–	–	–
<b>Ogan Komering Ulu</b>	–	<b>5 000</b>	<b>1 000</b>	<b>2 500</b>

Lanjutan Tabel/*Continued Table* 5.1.5

Kecamatan Subdistrict	Kencur/ <i>East Indian Galangal</i>		Kunyit/ <i>Turmeric</i>	
	2021	2022	2021	2022
(1)	(6)	(7)	(8)	(9)
1. Lengkiti	–	–	–	–
2. Sosoh Buay Rayap	–	–	–	–
3. Pengandonan	–	–	–	–
4. Semidang Aji	–	–	–	–
5. Ulu Ogan	–	–	–	–
6. Muara Jaya	–	–	–	–
7. Peninjauan	–	–	–	–
8. Lubuk Batang	–	–	–	–
9. Sinar Peninjauan	–	–	–	–
10. Kedaton Peninjauan Raya	–	–	–	–
11. Baturaja Timur	–	–	–	–
12. Lubuk Raja	–	–	–	–
13. Baturaja Barat	–	–	–	–
<b>Ogan Komering Ulu</b>	–	–	–	–

Sumber/*Source*: BPS, Statistik Pertanian Hortikultura SPH/*BPS-Statistics Indonesia, Agricultural Statistic for Horticulture SPH*

**Tabel**  
**Table** 5.1.6

**Produksi Tanaman Biofarmaka Menurut Kecamatan dan Jenis Tanaman di Kabupaten Ogan Komering Ulu (kg), 2021 and 2022**  
**Production of Medicinal Plants by Subdistrict and Kind of Plant in Ogan Komering Ulu Regency (kg), 2021 and 2022**

Kecamatan Subdistrict	Jahe/Ginger		Laos/Lengkuas/Galanga	
	2021	2022	2021	2022
(1)	(2)	(3)	(4)	(5)
1. Lengkiti	–	–	–	–
2. Sosoh Buay Rayap	–	–	–	–
3. Pengandonan	–	–	–	–
4. Semidang Aji	–	–	–	–
5. Ulu Ogan	–	–	–	–
6. Muara Jaya	–	–	–	–
7. Peninjauan	–	–	–	–
8. Lubuk Batang	–	–	–	–
9. Sinar Peninjauan	–	–	–	–
10. Kedaton Peninjauan Raya	–	–	–	–
11. Baturaja Timur	–	67 000	980	28 500
12. Lubuk Raja	–	–	–	–
13. Baturaja Barat	–	–	–	–
<b>Ogan Komering Ulu</b>	–	<b>67 000</b>	<b>980</b>	<b>28 500</b>



Lanjutan Tabel/*Continued Table* 5.1.6

Kecamatan Subdistrict	Kencur/ <i>East Indian Galangal</i>		Kunyit/ <i>Turmeric</i>	
	2021	2022	2021	2022
(1)	(6)	(7)	(8)	(9)
1. Lengkiti	–	–	–	–
2. Sosoh Buay Rayap	–	–	–	–
3. Pengandonan	–	–	–	–
4. Semidang Aji	–	–	–	–
5. Ulu Ogan	–	–	–	–
6. Muara Jaya	–	–	–	–
7. Peninjauan	–	–	–	–
8. Lubuk Batang	–	–	–	–
9. Sinar Peninjauan	–	–	–	–
10. Kedaton Peninjauan Raya	–	–	–	–
11. Baturaja Timur	–	–	–	–
12. Lubuk Raja	–	–	–	–
13. Baturaja Barat	–	–	–	–
<b>Ogan Komering Ulu</b>	–	–	–	–

Sumber/*Source*: BPS, Statistik Pertanian Hortikultura SPH/*BPS-Statistics Indonesia, Agricultural Statistic for Horticulture SPH*

**Tabel**  
**Table** 5.1.7

**Luas Panen Tanaman Biofarmaka Menurut Jenis Tanaman di Kabupaten Ogan Komering Ulu (m<sup>2</sup>), 2019–2022**  
**Harvested Area of Medicinal Plants by Kind of Plant in Ogan Komering Ulu Regency (m<sup>2</sup>), 2019–2022**

Jenis Tanaman Kind of Plants	2019	2020	2021	2022
(1)	(2)	(3)	(4)	(5)
Dlingo/Dringo/ Sweet Root/ Calamus	–	–	...	...
Jahe/ Ginger	–	2 500	–	5 000
Kapulaga/ Java Cardamon	–	–	–	350 000
Keji Beling/Kecibeling/ Strobilanthes crisa	–	–	...	...
Kencur/ East Indian Galangal	–	–	–	–
Kunyit/ Turmeric	850	–	–	–
Laos/Lengkuas/ Galanga	700	–	1 000	2 500
Lempuyang/ Zingiber Aromaticum	–	–	–	–
Lidah Buaya/ Oliviera	–	–	–	–
Mahkota Dewa/ God's Crown	–	–	–	–
Mengkudu/Pace/ Indian Mulberry	–	–	–	–
Sambiloto/ King of Bitter	–	–	–	–
Temuireng/ Black Turmeric	–	–	–	–
Temukunci/ Chinese Keys	–	–	–	–
Temulawak/ Java Turmeric	–	–	–	–

Sumber/Source: BPS, Statistik Pertanian Hortikultura SPH/BPS-Statistics Indonesia, Agricultural Statistic for Horticulture SPH

**Tabel** 5.1.8 **Produksi Tanaman Biofarmaka Menurut Jenis Tanaman di Kabupaten Ogan Komering Ulu (kg), 2019–2022**  
**Table** 5.1.8 **Production of Medicinal Plants by Kind of Plant in Ogan Komering Ulu Regency (kg), 2019–2022**

Jenis Tanaman Kind of Plants	2019	2020	2021	2022
(1)	(2)	(3)	(4)	(5)
Dlingo/Dringo/ Sweet Root/ Calamus	–	–	...	...
Jahe/ Ginger	–	1 500	–	67 000
Kapulaga/ Java Cardamon	–	–	–	70 000
Keji Beling/Kecibeling/ Strobilanthes crisa	–	–	...	...
Kencur/ East Indian Galangal	–	–	–	–
Kunyit/ Turmeric	2 700	–	–	–
Laos/Lengkuas/ Galanga	4 500	–	980	28 500
Lempuyang/ Zingiber Aromaticum	–	–	–	–
Lidah Buaya/ Oliviera	–	–	–	–
Mahkota Dewa/ God's Crown	–	–	–	–
Mengkudu/Pace/ Indian Mulberry	–	–	–	–
Sambiloto/ King of Bitter	–	–	–	–
Temuireng/ Black Turmeric	–	–	–	–
Temukunci/ Chinese Keys	–	–	–	–
Temulawak/ Java Turmeric	–	–	–	–

Sumber/Source: BPS, Statistik Pertanian Hortikultura SPH/BPS-Statistics Indonesia, Agricultural Statistic for Horticulture SPH

**Tabel**  
**Table** 5.1.9

**Luas Panen Tanaman Hias Menurut Kecamatan dan Jenis Tanaman di Kabupaten Ogan Komering Ulu (m<sup>2</sup>), 2021 and 2022**  
**Harvested Area of Ornamental Plants by Subdistrict and Kind of Plant in Ogan Komering Ulu Regency (m<sup>2</sup>), 2021 and 2022**

Kecamatan Subdistrict	Anggrek Pot/Orchid		Krisan/Chrysantemum	
	2021	2022	2021	2022
(1)	(2)	(3)	(4)	(5)
1. Lengkiti	–	–	–	–
2. Sosoh Buay Rayap	–	–	–	–
3. Pengandonan	–	–	–	–
4. Semidang Aji	–	–	–	–
5. Ulu Ogan	–	–	–	–
6. Muara Jaya	–	–	–	–
7. Peninjauan	–	–	–	–
8. Lubuk Batang	–	–	–	–
9. Sinar Peninjauan	–	–	–	–
10. Kedaton Peninjauan Raya	–	–	–	–
11. Baturaja Timur	–	–	–	–
12. Lubuk Raja	–	–	–	–
13. Baturaja Barat	–	–	–	–
<b>Ogan Komering Ulu</b>	–	–	–	–

Lanjutan Tabel/*Continued Table* 5.1.9

Kecamatan Subdistrict	Mawar/Rose		Sedap Malam/Tuberose	
	2021	2022	2021	2022
(1)	(6)	(7)	(8)	(9)
1. Lengkiti	-	-	-	-
2. Sosoh Buay Rayap	-	-	-	-
3. Pengandonan	-	-	-	-
4. Semidang Aji	-	-	-	-
5. Ulu Ogan	-	-	-	-
6. Muara Jaya	-	-	-	-
7. Peninjauan	-	-	-	-
8. Lubuk Batang	-	-	-	-
9. Sinar Peninjauan	-	-	-	-
10. Kedaton Peninjauan Raya	-	-	-	-
11. Baturaja Timur	-	-	-	-
12. Lubuk Raja	-	-	-	-
13. Baturaja Barat	-	-	-	-
<b>Ogan Komering Ulu</b>	-	-	-	-

Sumber/*Source*: BPS, Statistik Pertanian Hortikultura SPH/*BPS-Statistics Indonesia, Agricultural Statistic for Horticulture SPH*

**Tabel**  
**Table** 5.1.10

**Produksi Tanaman Hias Menurut Kecamatan dan Jenis Tanaman di Kabupaten Ogan Komering Ulu (tangkai), 2021 and 2022**  
*Production of Ornamental Plants by Subdistrict and Kind of Plant in Ogan Komering Ulu Regency (stalks), 2021 and 2022*

Kecamatan Subdistrict	Anggrek Pot/ <i>Orchid</i>		Krisan/ <i>Chrysantemum</i>	
	2021	2022	2021	2022
(1)	(2)	(3)	(4)	(5)
1. Lengkiti	–	–	–	–
2. Sosoh Buay Rayap	–	–	–	–
3. Pengandonan	–	–	–	–
4. Semidang Aji	–	–	–	–
5. Ulu Ogan	–	–	–	–
6. Muara Jaya	–	–	–	–
7. Peninjauan	–	–	–	–
8. Lubuk Batang	–	–	–	–
9. Sinar Peninjauan	–	–	–	–
10. Kedaton Peninjauan Raya	–	–	–	–
11. Baturaja Timur	–	–	–	–
12. Lubuk Raja	–	–	–	–
13. Baturaja Barat	–	–	–	–
<b>Ogan Komering Ulu</b>	–	–	–	–

Lanjutan Tabel/*Continued Table* 5.1.10

Kecamatan Subdistrict	Mawar/Rose		Sedap Malam/Tuberose	
	2021	2022	2021	2022
(1)	(6)	(7)	(8)	(9)
1. Lengkiti	–	–	–	–
2. Sosoh Buay Rayap	–	–	–	–
3. Pengandonan	–	–	–	–
4. Semidang Aji	–	–	–	–
5. Ulu Ogan	–	–	–	–
6. Muara Jaya	–	–	–	–
7. Peninjauan	–	–	–	–
8. Lubuk Batang	–	–	–	–
9. Sinar Peninjauan	–	–	–	–
10. Kedaton Peninjauan Raya	–	–	–	–
11. Baturaja Timur	–	–	–	–
12. Lubuk Raja	–	–	–	–
13. Baturaja Barat	–	–	–	–
<b>Ogan Komering Ulu</b>	–	–	–	–

Sumber/Source: BPS, Statistik Pertanian Hortikultura SPH/BPS-Statistics Indonesia, Agricultural Statistic for Horticulture SPH

**Tabel**  
**Table** 5.1.11

**Luas Panen Tanaman Hias Menurut Jenis Tanaman di  
Kabupaten Ogan Komering Ulu (m<sup>2</sup>), 2019–2022  
Harvested Area of Ornamental Plants by Kind of Plant in  
Ogan Komering Ulu Regency (m<sup>2</sup>), 2019–2022**

Jenis Tanaman Kind of Plants	2019	2020	2021	2022
(1)	(2)	(3)	(4)	(5)
Adenium (Kamboja Jepang)/ <i>Adenium obesum</i>	–	–	–	–
<i>Aglaonema/ Chinese evergreens</i>	–	–	–	–
Anggrek/ <i>Orchid</i>	–	–	–	–
Anthurium Bunga/ <i>Flamingo Lily Flower</i>	–	–	...	...
Anthurium Daun/ <i>Laceleaf</i>	–	–	–	–
Anyelir/ <i>Carnation</i>	–	–	–	–
<i>Caladium/ Heart of Jesus</i>	–	–	–	–
<i>Cordyline/ Cordyline</i>	–	–	–	–
<i>Diffenbachia/ Dumb canes</i>	–	–	–	–
<i>Dracaena/ Dracaena</i>	–	–	–	–
<i>Euphorbia/ Spurges</i>	–	–	...	...
<i>Gladiol/ Gladiol</i>	–	–	–	–
Herbras/ <i>Gerbera</i>	–	–	–	–
Krisan/ <i>Chrysantemum</i>	–	–	–	–
Mawar/ <i>Rose</i>	–	–	–	–
Melati/ <i>Jasmine</i>	–	–	–	–
<i>Monstera/ Swiss cheese plant</i>	–	–	...	...
Pakis/ <i>Fern</i>	–	–	–	–



Lanjutan Tabel/*Continued Table* 5.1.11

Jenis Tanaman <i>Kind of Plants</i>	2019	2020	2021	2022
(1)	(6)	(7)	(8)	(9)
Pedang-pedangan/ <i>Sansevieria</i>	–	–	–	–
Pisang-pisangan/ <i>Heliconia</i>	–	–	–	–
Philodendron/ <i>Philodendron</i>	–	–	–	–
Sedap Malam/ <i>Tuberose</i>	–	–	–	–
Soka/ <i>Ixora</i>	–	–	–	–
Anyelir/ <i>Carnation</i>	–	–	–	–

Sumber/Source: BPS, Statistik Pertanian Hortikultura SPH/BPS-Statistics Indonesia, Agricultural Statistic for Horticulture SPH

**Tabel** 5.1.12 **Produksi Tanaman Hias Menurut Jenis Tanaman di Kabupaten Ogan Komering Ulu (tangkai), 2019–2022**  
**Table** 5.1.12 **Production of Ornamental Plants by Kind of Plant in Ogan Komering Ulu Regency (stalks), 2019–2022**

Jenis Tanaman Kind of Plants	2019	2020	2021	2022
(1)	(2)	(3)	(4)	(5)
Adenium (Kamboja Jepang)/ <i>Adenium obesum</i>	–	–	–	–
Aglaonema/ <i>Chinese evergreens</i>	–	–	–	–
Anggrek/ <i>Orchid</i>	–	–	–	–
Anthurium Bunga/ <i>Flamingo Lily Flower</i>	–	–	...	...
Anthurium Daun/ <i>Laceleaf</i>	–	–	–	–
Anyelir/ <i>Carnation</i>	–	–	–	–
Caladium/ <i>Heart of Jesus</i>	–	–	–	–
Cordyline/ <i>Cordyline</i>	–	–	–	–
Diffenbachia/ <i>Dumb canes</i>	–	–	–	–
Dracaena/ <i>Dracaena</i>	–	–	–	–
Euphorbia/ <i>Spurges</i>	–	–	...	...
Gladiol/ <i>Gladiol</i>	–	–	–	–
Herbras/ <i>Gerbera</i>	–	–	–	–
Krisan/ <i>Chrysantemum</i>	–	–	–	–
Mawar/ <i>Rose</i>	–	–	–	–
Melati/ <i>Jasmine</i>	–	–	–	–
Monstera/ <i>Swiss cheese plant</i>	–	–	...	...
Pakis/ <i>Fern</i>	–	–	–	–

Lanjutan Tabel/*Continued Table* 5.1.12

Jenis Tanaman <i>Kind of Plants</i>	2019	2020	2021	2022
(1)	(6)	(7)	(8)	(9)
Pedang-pedangan/ <i>Sansevieria</i>	–	–	–	–
Pisang-pisangan/ <i>Heliconia</i>	–	–	–	–
Philodendron/ <i>Philodendron</i>	–	–	–	–
Sedap Malam/ <i>Tuberose</i>	–	–	–	–
Soka/ <i>Ixora</i>	–	–	–	–
Anyelir/ <i>Carnation</i>	–	–	–	–

Sumber/Source: BPS, Statistik Pertanian Hortikultura SPH/BPS-Statistics Indonesia, Agricultural Statistic for Horticulture SPH

**Tabel**  
**Table** 5.1.13

**Produksi Buah-buahan Menurut Kecamatan dan Jenis Tanaman di Kabupaten Ogan Komering Ulu (kuintal), 2021 and 2022**  
**Production of Fruits by Subdistrict and Kind of Plant in Ogan Komering Ulu Regency (quintal), 2021 and 2022**

Kecamatan Subdistrict	Mangga/Mango		Durian/Durian	
	2021	2022	2021	2022
(1)	(2)	(3)	(4)	(5)
1. Lengkiti	741	742	6 880	6 880
2. Sosoh Buay Rayap	332	1 355	317	398
3. Pengandonan	188	79	860	956
4. Semidang Aji	–	–	480	6 225
5. Ulu Ogan	67	1 115	402	1 204
6. Muara Jaya	21	–	3 344	1 000
7. Peninjauan	5 277	2 110	34 625	110 412
8. Lubuk Batang	–	–	1 051	–
9. Sinar Peninjauan	61	71	21	60
10. Kedaton Peninjauan Raya	136	136	43	172
11. Baturaja Timur	1 099	485	168	240
12. Lubuk Raja	562	–	44	1 400
13. Baturaja Barat	370	–	1 031	3 062
<b>Ogan Komering Ulu</b>	<b>8 853</b>	<b>6 665</b>	<b>49 266</b>	<b>132 010</b>

Lanjutan Tabel/*Continued Table* 5.1.13

Kecamatan Subdistrict	Jeruk Siam/Orange/Tangerine		Pisang/Banana	
	2021	2022	2021	2022
(1)	(6)	(7)	(8)	(9)
1. Lengkiti	952	952	7 358	7 358
2. Sosoh Buay Rayap	103 665	58 190	4 487	1 825
3. Pengandonan	168	24	329	81
4. Semidang Aji	–	30	126	139
5. Ulu Ogan	3	4	42	186
6. Muara Jaya	–	–	17	18
7. Peninjauan	13 399	21 485	1 995	1 966
8. Lubuk Batang	20 115	10 160	–	1 492
9. Sinar Peninjauan	–	–	276	208
10. Kedaton Peninjauan Raya	1 152	1 152	22	46
11. Baturaja Timur	1 274	663	5 191	5 228
12. Lubuk Raja	549	98	766	654
13. Baturaja Barat	3 324	471	283	168
<b>Ogan Komering Ulu</b>	<b>144 600</b>	<b>93 229</b>	<b>21 070</b>	<b>19 548</b>

Lanjutan Tabel/Continued Table 5.1.13

Kecamatan Subdistrict	Pepaya/Papaya		Salak/Snakefruit	
	2021	2022	2021	2022
(1)	(10)	(11)	(12)	(13)
1. Lengkiti	–	–	–	–
2. Sosoh Buay Rayap	7 433	5 656	2	1
3. Pengandonan	–	–	–	–
4. Semidang Aji	–	2	–	–
5. Ulu Ogan	121	63	4	17
6. Muara Jaya	18	22	–	–
7. Peninjauan	327	457	–	–
8. Lubuk Batang	437	1 455	–	–
9. Sinar Peninjauan	77	70	22	–
10. Kedaton Peninjauan Raya	108	108	–	–
11. Baturaja Timur	3 741	2 590	64	45
12. Lubuk Raja	2 352	6 112	413	1 583
13. Baturaja Barat	–	159	–	–
<b>Ogan Komering Ulu</b>	<b>14 613</b>	<b>16 694</b>	<b>504</b>	<b>1 646</b>

Sumber/Source: BPS, Statistik Pertanian Hortikultura SPH/BPS-Statistics Indonesia, Agricultural Statistic for Horticulture SPH

**Tabel**  
**Table** 5.1.14

**Produksi Buah–Buahan dan Sayuran Tahunan Menurut Jenis Tanaman di Kabupaten Ogan Komering Ulu (kuintal), 2019–2022**  
**Production of Annual Fruits and Vegetables by Kind of Plant in Ogan Komering Ulu Regency (quintal), 2019–2022**

Jenis Tanaman Kind of Plants	2019	2020	2021	2022
(1)	(2)	(3)	(4)	(5)
<b>Buah–Buahan/ Fruits:</b>				
Alpukat/ <i>Avocado</i>	703	618	952	1 134
Anggur/ <i>Grape</i>	–	–	–	–
Apel/ <i>Apple</i>	–	–	–	–
Belimbing/ <i>Star Fruit</i>	553	511	698	745
Duku/Langsat/Kokosan/ <i>Duku</i>	61 884	53 838	101 798	73 537
Durian/ <i>Durian</i>	19 075	13 555	49 266	132 010
Jambu Air/ <i>Rose Apple</i>	3 468	3 385	5 296	5 529
Jambu Biji/ <i>Guava</i>	7 468	4 509	7 754	5 846
Jeruk Besar/ <i>Pomelo</i>	962	759	21	20
Jeruk Siam/Keprok/ <i>Tangerine/Orange</i>	75 521	61 918	144 600	93 229
Jeruk/ <i>Orange (Tangerine + Pomelo)</i>	76 483	62 677	144 621	93 249
Mangga/ <i>Mango</i>	6 748	3 975	8 853	6 665
Manggis/ <i>Mangosteen</i>	817	500	2 281	1 666
Markisa/ <i>Marquisa</i>	107	43	–	–
Nangka/Cempedak/ <i>Jack Fruit</i>	8 974	5 023	9 633	27 890
Nenas/ <i>Pineapple</i>	1 615	897	826	1 071
Pepaya/ <i>Papaya</i>	16 033	16 162	14 613	16 694
Pisang/ <i>Banana</i>	21 613	16 669	21 070	19 548

Lanjutan Tabel/Continued Table 5.1.14

<b>Jenis Tanaman</b> <i>Kind of Plants</i>	<b>2019</b>	<b>2020</b>	<b>2021</b>	<b>2022</b>
(1)	(6)	(7)	(8)	(9)
Rambutan/ <i>Rambutan</i>	18 271	5 280	8 467	5 599
Salak/ <i>Salacca</i>	738	347	504	1 646
Sawo/ <i>Sapodilla/ Star Apple</i>	1 366	1 086	1 469	3 212
Sirsak/ <i>Soursop</i>	1 351	912	932	907
Sukun/ <i>Bread Fruit</i>	2 153	1 812	1 727	3 944
<b>Sayuran/ Vegetables</b>				
Jengkol/ <i>Jengkol</i>	5 081	2 097	6 089	4 683
Melinjo/ <i>Melinjo</i>	4 215	3 367	2 281	967
Petai/ <i>Twisted Cluster Bean</i>	3 327	2 640	3 240	2 620

Sumber/Source: BPS, Statistik Pertanian Hortikultura SPH/BPS-Statistics Indonesia, Agricultural Statistic for Horticulture SPH



## 5.2 PERKEBUNAN

### ESTATE CROPS

**Tabel 5.2.1** Luas Areal Tanaman Perkebunan Menurut Kecamatan dan Jenis Tanaman di Kabupaten Ogan Komering Ulu (ha), 2021 dan 2022  
**Planted Area of Estate Crops by Subdistrict and Type of Crops in Ogan Komering Ulu Regency (ha), 2021 and 2022**

Kecamatan Subdistrict	Kelapa Sawit/Oil Palm		Kelapa/Coconut	
	2021	2022	2021	2022
(1)	(2)	(3)	(4)	(5)
1. Lengkiti	375	405	31	31
2. Sosoh Buay Rayap	190	215	5 530	110
3. Pengandonan	–	–	32	31
4. Semidang Aji	–	–	140	140
5. Ulu Ogan	–	–	381	381
6. Muara Jaya	–	–	17	27
7. Peninjauan	695	701	88	88
8. Lubuk Batang	480	460	34	34
9. Sinar Peninjauan	24	21	17	17
10. Kedaton Peninjauan Raya	–	50	95	96
11. Baturaja Timur	–	0,5	19	19
12. Lubuk Raja	1	1	21	21
13. Baturaja Barat	480	465	34	35
<b>Ogan Komering Ulu</b>	<b>2 245</b>	<b>2 318,5</b>	<b>6 439</b>	<b>1 030</b>

Lanjutan Tabel/*Continued Table* 5.2.1

Kecamatan Subdistrict	Karet/Rubber		Kopi/Coffee	
	2021	2022	2021	2022
(1)	(6)	(7)	(8)	(9)
1. Lengkiti	9 868	9 868	4 959	4 956
2. Sosoh Buay Rayap	5 530	5 490	983	983
3. Pengandonan	2 750	2 750	5 175	926
4. Semidang Aji	4 794,01	4 826	7 400	7 400
5. Ulu Ogan	635	625	1 293	1 313
6. Muara Jaya	817	807	1 706	1 730
7. Peninjauan	7 191	7 266	50	48
8. Lubuk Batang	12 089	12 115	242	217
9. Sinar Peninjauan	9 390	9 390	–	–
10. Kedaton Peninjauan Raya	3 793	3 845	22	22
11. Baturaja Timur	2 305	2 305	2,50	2,5
12. Lubuk Raja	11 350	11 350	–	–
13. Baturaja Barat	2 059	2 059	176	175
<b>Ogan Komering Ulu</b>	<b>72 571</b>	<b>72 696</b>	<b>22 008,50</b>	<b>17 772,5</b>

Lanjutan Tabel/*Continued Table* 5.2.1

Kecamatan Subdistrict	Kakao/Cocoa		Tebu/Sugar cane	
	2021	2022	2021	2022
(1)	(10)	(11)	(12)	(13)
1. Lengkiti	10,50	10,50	–	–
2. Sosoh Buay Rayap	45,50	40,00	–	–
3. Pengandonan	7,00	2,00	–	–
4. Semidang Aji	–	–	–	–
5. Ulu Ogan	1,00	1,00	–	–
6. Muara Jaya	–	–	–	–
7. Peninjauan	–	–	–	–
8. Lubuk Batang	–	–	–	–
9. Sinar Peninjauan	–	–	–	–
10. Kedaton Peninjauan Raya	–	–	–	–
11. Baturaja Timur	2,00	2,00	–	–
12. Lubuk Raja	–	–	–	–
13. Baturaja Barat	15,00	14,00	–	–
<b>Ogan Komering Ulu</b>	<b>81,00</b>	<b>69,50</b>	–	–

Lanjutan Tabel/Continued Table 5.2.1

Kecamatan Subdistrict	Teh/Tea		Tembakau/Tobacco	
	2021	2022	2021	2022
(1)	(14)	(15)	(16)	(17)
1. Lengkiti	-	-	-	-
2. Sosoh Buay Rayap	-	-	-	-
3. Pengandonan	-	-	-	-
4. Semidang Aji	-	-	-	-
5. Ulu Ogan	-	-	-	-
6. Muara Jaya	-	-	-	-
7. Peninjauan	-	-	-	-
8. Lubuk Batang	-	-	-	-
9. Sinar Peninjauan	-	-	-	-
10. Kedaton Peninjauan Raya	-	-	-	-
11. Baturaja Timur	-	-	-	-
12. Lubuk Raja	-	-	-	-
13. Baturaja Barat	-	-	-	-
<b>Ogan Komering Ulu</b>	-	-	-	-

Sumber/Source: Dinas Pertanian Kabupaten Ogan Komering Ulu/ Food Crops Agriculture Office of Ogan Komering Ulu

**Tabel**  
**Table** 5.2.2**Produksi Perkebunan Menurut Kecamatan dan Jenis Tanaman di Kabupaten Ogan Komering Ulu (ton), 2021 dan 2022*****Production of Estates by Subdistrict and Type of Crops in Ogan Komering Ulu Regency (ton), 2021 and 2022***

Kecamatan Subdistrict	Kelapa Sawit/Oil Palm		Kelapa/Coconut	
	2021	2022	2021	2022
(1)	(2)	(3)	(4)	(5)
1. Lengkiti	6 600	7 920	9	9,2
2. Sosoh Buay Rayap	2 856	4 080	41	31,5
3. Pengandonan	–	–	10	8
4. Semidang Aji	–	–	18	25,2
5. Ulu Ogan	–	–	82	79,8
6. Muara Jaya	–	–	3	2,9
7. Peninjauan	2 520	3 000	21	22,7
8. Lubuk Batang	4 080	9 120	3	6,3
9. Sinar Peninjauan	384	384	5	4,2
10. Kedaton Peninjauan Raya	1 080	1 050	31	32,8
11. Baturaja Timur	–	–	6	4,4
12. Lubuk Raja	27	27	8	6,3
13. Baturaja Barat	765	11 136	41	10,9
<b>Ogan Komering Ulu</b>	<b>18 312</b>	<b>36 717</b>	<b>278</b>	<b>244,2</b>

Lanjutan Tabel/Continued Table 5.2.2

Kecamatan Subdistrict	Karet/Rubber		Kopi/Coffee	
	2021	2022	2021	2022
(1)	(6)	(7)	(8)	(9)
1. Lengkiti	8 035	8 189	3 628	3 664,1
2. Sosoh Buay Rayap	4 505	4 785,5	297	322,3
3. Pengandonan	4 166	4 166,3	4 521	4 603,5
4. Semidang Aji	4 505	4 677,8	7 755	7 810
5. Ulu Ogan	437	442,5	979	1 092
6. Muara Jaya	936	985,1	1 219	1 252,9
7. Peninjauan	7 549	7 837,5	28	22
8. Lubuk Batang	13 297	13 505,3	99	93,5
9. Sinar Peninjauan	8 143	8 316	–	–
10. Kedaton Peninjauan Raya	2 930	3 877,5	12	10,8
11. Baturaja Timur	2 302	2 640	1	1,2
12. Lubuk Raja	14 834	15 039,8	–	–
13. Baturaja Barat	1 741	1 980	198	123,6
<b>Ogan Komering Ulu</b>	<b>73 378</b>	<b>76 442,3</b>	<b>18 736</b>	<b>18 995,9</b>

Lanjutan Tabel/*Continued Table* 5.2.2

Kecamatan Subdistrict	Kakao/Cocoa		Tebu/Sugar cane	
	2021	2022	2021	2022
(1)	(10)	(11)	(12)	(13)
1. Lengkiti	7	5,1	–	–
2. Sosoh Buay Rayap	17	21,3	–	–
3. Pengandonan	3	3,4	–	–
4. Semidang Aji	–	–	–	–
5. Ulu Ogan	1	0,8	–	–
6. Muara Jaya	–	–	–	–
7. Peninjauan	–	–	–	–
8. Lubuk Batang	–	–	–	–
9. Sinar Peninjauan	–	–	–	–
10. Kedaton Peninjauan Raya	–	–	–	–
11. Baturaja Timur	3	0,9	–	–
12. Lubuk Raja	–	–	–	–
13. Baturaja Barat	–	11,6	–	–
<b>Ogan Komering Ulu</b>	<b>44</b>	<b>43,1</b>	<b>–</b>	<b>–</b>

Lanjutan Tabel/*Continued Table 5.2.2*

Kecamatan Subdistrict	Teh/Tea		Tembakau/Tobacco	
	2021	2022	2021	2022
(1)	(14)	(15)	(16)	(17)
1. Lengkiti	-	-	-	-
2. Sosoh Buay Rayap	-	-	-	-
3. Pengandonan	-	-	-	-
4. Semidang Aji	-	-	-	-
5. Ulu Ogan	-	-	-	-
6. Muara Jaya	-	-	-	-
7. Peninjauan	-	-	-	-
8. Lubuk Batang	-	-	-	-
9. Sinar Peninjauan	-	-	-	-
10. Kedaton Peninjauan Raya	-	-	-	-
11. Baturaja Timur	-	-	-	-
12. Lubuk Raja	-	-	-	-
13. Baturaja Barat	-	-	-	-
<b>Ogan Komerung Ulu</b>	-	-	-	-

Sumber/*Source*: Dinas Pertanian Kabupaten Ogan Komerung Ulu/ *Food Crops Agriculture Office of Ogan Komerung Ulu*



**Tabel**  
**Table** 5.2.3

**Luas Areal Tanaman Perkebunan Rakyat Menurut Jenis Tanaman di Kabupaten Ogan Komering Ulu (ha), 2018–2022**

*Planted Area of Estate Crops by Type of Crops in Ogan Komering Ulu Regency (ha), 2018–2022*

Jenis Tanaman <i>Kind of Plants</i>	2018	2019	2020	2021	2022
(1)	(2)	(3)	(4)	(5)	(6)
<b>Tanaman Tahunan</b> <b>Perennial Crops</b>					
Karet/ <i>Rubber</i>	72 010,00	72 010,00	72 010,00	72 571,00	72 696
Kelapa/ <i>Coconut</i>	1 120,00	1 130,00	1 057,00	6 439,00	1 030
Kelapa sawit/ <i>Oil palm</i>	1 790,00	2 250,00	2 280,00	2 245,00	2 318,5
Kopi/ <i>Coffee</i>	22 050,00	22 100,00	21 983,50	22 008,50	17 772,5
Kakao/ <i>Cocoa</i>	100,00	100,00	92,00	81,00	69,50
Teh/ <i>Tea</i>	–	–	–	–	–
Jambu mete/ <i>Cashew nut</i>	–	–	–	–	–
Pala/ <i>Nutmeg</i>	–	–	–	–	–
Lada/ <i>Pepper</i>	–	–	–	–	–
<b>Tanaman Semusim</b> <b>Seasonal Crops</b>					
Tebu/ <i>Sugar cane</i>	–	–	–	–	–
Tembakau/ <i>Tobacco</i>	–	–	–	–	–
Nilam/ <i>Patchouli</i>	–	–	–	–	–

Sumber/*Source*: Dinas Pertanian Kabupaten Ogan Komering Ulu/ *Food Crops Agriculture Office of Ogan Komering Ulu*

**Tabel** 5.2.4 **Produksi Perkebunan Rakyat Menurut Jenis Tanaman di Kabupaten Ogan Komering Ulu (ton), 2018–2022**  
**Table** **Production of Estates by Type of Crops in Ogan Komering Ulu Regency (ton), 2018–2022**

Jenis Tanaman <i>Kind of Plants</i>	2018	2019	2020	2021	2022
(1)	(2)	(3)	(4)	(5)	(6)
<b>Tanaman Tahunan</b> <b>Perennial Crops</b>					
Karet/ <i>Rubber</i>	43 320	132 380	71 042	73 378	76 442,3
Kelapa/ <i>Coconut</i>	200	1 800	249	278	244,2
Kelapa sawit/ <i>Oil palm</i>	10 501	5 720	28 657	18 312	36 717
Kopi/ <i>Coffee</i>	15 830	34 350	18 671	18 736	18 995,9
Kakao/ <i>Cocoa</i>	50	60	38	44	43,1
Teh/ <i>Tea</i>	–	–	–	–	–
Jambu mete/ <i>Cashew nut</i>	–	–	–	–	–
Pala/ <i>Nutmeg</i>	–	–	–	–	–
Lada/ <i>Pepper</i>	–	–	–	–	–
<b>Tanaman Semusim</b> <b>Seasonal Crops</b>					
Tebu/ <i>Sugar cane</i>	–	–	–	–	–
Tembakau/ <i>Tobacco</i>	–	–	–	–	–
Nilam/ <i>Patchouli</i>	–	–	–	–	–

Sumber/*Source*: Dinas Pertanian Kabupaten Ogan Komering Ulu/ *Food Crops Agriculture Office of Ogan Komering Ulu*

### 5.3 TANAMAN PANGAN FOOD CROPS

**Tabel** 5.3.1 **Luas Lahan Sawah Menurut Kecamatan dan jenis Pengairan di Kabupaten Ogan Komering Ulu (hektar), 2022**  
*Area of Wetland by Subdistrict and Type of Irrigation in Ogan Komering Ulu Regency (hectar), 2022*

Kecamatan Subdistrict	Irigasi Irrigation	Non Irigasi Non Irrigation	Jumlah Total
(1)	(2)	(3)	(4)
1. Lengkiti	–	100	100
2. Sosoh Buay Rayap	–	39	39
3. Pengandonan	815	337	1 152
4. Semidang Aji	900	125	1 025
5. Ulu Ogan	1 068	15	1 083
6. Muara Jaya	461	190	651
7. Peninjauan	–	150	150
8. Lubuk Batang	–	200	200
9. Sinar Peninjauan	–	940	940
10. Kedaton Peninjauan Raya	–	2 140	2 140
11. Baturaja Timur	–	140	140
12. Lubuk Raja	–	150	150
13. Baturaja Barat	–	25	25
<b>Ogan Komering Ulu</b>	<b>3 244</b>	<b>4 551</b>	<b>7 795</b>

Sumber/Source: Dinas Pertanian Kabupaten Ogan Komering Ulu/ Food Crops Agriculture Office of Ogan Komering Ulu

**Tabel 5.3.2 Luas Lahan Tegal / Kebun, Ladang / Huma, dan lahan yang sementara tidak diusahakan Menurut Kecamatan di Kabupaten Ogan Komering Ulu (hektar), 2022**  
**Area of Dry field/garden, sifting cultivation, land and temporarily and unused land by Subdistrict in Ogan Komering Ulu Regency (hectar), 2022**

Kecamatan Subdistrict	Tegal/Kebun Dry field/garden	Ladang/huma Sifting cultivation	Sementara tidak diusahakan Temporarily unused
(1)	(2)	(3)	(4)
1. Lengkiti	5 890	5 191	10 729
2. Sosoh Buay Rayap	31 38	5 875	1 944
3. Pengandonan	2 069	50	–
4. Semidang Aji	25	1 150	12 200
5. Ulu Ogan	800	418	–
6. Muara Jaya	972	318	–
7. Peninjauan	1 170	252	615
8. Lubuk Batang	3 250	80	85
9. Sinar Peninjauan	50	10	15
10. Kedaton Peninjauan Raya	2 215	308	3 679
11. Baturaja Timur	635	456	–
12. Lubuk Raja	7 102	2 359	–
13. Baturaja Barat	893	226	–
<b>Ogan Komering Ulu</b>	<b>28 209</b>	<b>16 693</b>	<b>29 267</b>

Sumber/Source: Dinas Pertanian Kabupaten Ogan Komering Ulu/ Food Crops Agriculture Office of Ogan Komering Ulu

**Tabel**  
**Table** 5.3.3

**Luas Tanam Padi Sawah dan Padi Ladang Menurut Kecamatan di Kabupaten Ogan Komering Ulu (hektar), 2022**  
*Planted area wetland and dryland paddy according to sub-district in Ogan Komering Ulu Regency (hectar), 2022*

Kecamatan <i>Subdistrict</i>	Padi Sawah <i>Wetland Paddy</i>	Padi Ladang <i>Dryland Paddy</i>
(1)	(2)	(3)
1. Lengkiti	114	762
2. Sosoh Buay Rayap	35	345
3. Pengandonan	865	–
4. Semidang Aji	1 067	128
5. Ulu Ogan	119	61
6. Muara Jaya	477	76
7. Peninjauan	15	2
8. Lubuk Batang	131	26
9. Sinar Peninjauan	512	–
10. Kedaton Peninjauan Raya	59	22
11. Baturaja Timur	231	183
12. Lubuk Raja	230	100
13. Baturaja Barat	23	5
<b>Ogan Komering Ulu</b>	<b>3 878</b>	<b>1 710</b>

Sumber/Source: Dinas Pertanian Kabupaten Ogan Komering Ulu/ *Food Crops Agriculture Office of Ogan Komering Ulu*

**Tabel**  
**Table** 5.3.4

**Luas Panen Padi Sawah dan Padi Ladang Menurut Kecamatan di Kabupaten Ogan Komering Ulu (hektar), 2022**  
*Harvested area wetland and dryland paddy according to sub-district in Ogan Komering Ulu Regency (hectar), 2022*

Kecamatan Subdistrict	Padi Sawah Wetland Paddy	Padi Ladang Dryland Paddy
(1)	(2)	(3)
1. Lengkiti	108	–
2. Sosoh Buay Rayap	25	325
3. Pengandonan	848	70
4. Semidang Aji	1 067	128
5. Ulu Ogan	112	61
6. Muara Jaya	458	76
7. Peninjauan	15	2
8. Lubuk Batang	140	16
9. Sinar Peninjauan	512	–
10. Kedaton Peninjauan Raya	59	25
11. Baturaja Timur	221	128
12. Lubuk Raja	300	150
13. Baturaja Barat	59	25
<b>Ogan Komering Ulu</b>	<b>3 924</b>	<b>1 006</b>

Sumber/Source: Dinas Pertanian Kabupaten Ogan Komering Ulu/ Food Crops Agriculture Office of Ogan Komering Ulu

**Tabel**  
**Table** 5.3.5

**Luas Tanam Panen Jagung, Kedelai, Kacang Tanah, Kacang Hijau, Ubi Kayu, Ubi Jalar Menurut Kecamatan di Kabupaten Ogan Komering Ulu (hektar), 2022**  
*Planted Area of Maize, Soybean, Peanut, Mungbean, Cassava, and Sweet Potato by Subdistrict in Ogan Komering Ulu Regency (hectar), 2022*

Kecamatan Subdistrict	Jagung Maize	Kedelai Soybean	Kacang Tanah Peanut
(1)	(2)	(3)	(4)
1. Lengkiti	6 055	–	–
2. Sosoh Buay Rayap	1 770	–	–
3. Pengandonan	–	–	–
4. Semidang Aji	10	–	–
5. Ulu Ogan	–	–	–
6. Muara Jaya	–	–	–
7. Peninjauan	41	–	–
8. Lubuk Batang	500	–	–
9. Sinar Peninjauan	3	–	–
10. Kedaton Peninjauan Raya	37	–	–
11. Baturaja Timur	1 559	–	–
12. Lubuk Raja	32	–	–
13. Baturaja Barat	600	–	–
<b>Ogan Komering Ulu</b>	<b>10 607</b>	<b>–</b>	<b>–</b>

Lanjutan Tabel/*Continued Table 5.3.4*

Kecamatan <i>Subdistrict</i>	Kacang Hijau <i>Mungbean</i>	Ubi Kayu <i>Cassava</i>	Ubi Jalar <i>Sweet Potato</i>
(1)	(5)	(6)	(7)
1. Lengkiti	–	–	–
2. Sosoh Buay Rayap	–	–	–
3. Pengandonan	–	–	–
4. Semidang Aji	–	–	–
5. Ulu Ogan	–	–	–
6. Muara Jaya	–	–	–
7. Peninjauan	–	–	–
8. Lubuk Batang	–	–	–
9. Sinar Peninjauan	–	–	–
10. Kedaton Peninjauan Raya	–	–	–
11. Baturaja Timur	–	–	–
12. Lubuk Raja	–	–	–
13. Baturaja Barat	–	–	–
<b>Ogan Komering Ulu</b>	–	–	–

Sumber/*Source*: Dinas Pertanian Kabupaten Ogan Komering Ulu/ *Food Crops Agriculture Office of Ogan Komering Ulu*



**Tabel**  
**Table** 5.3.6

**Luas Panen Jagung, Kedelai, Kacang Tanah, Kacang Hijau, Ubi Kayu, Ubi Jalar Menurut Kecamatan di Kabupaten Ogan Komering Ulu (hektar), 2022**  
**Harvested Area of Maize, Soybean, Peanut, Mungbean, Cassava, and Sweet Potato by Subdistrict in Ogan Komering Ulu Regency (hectar), 2022**

Kecamatan Subdistrict	Jagung Maize	Kedelai Soybean	Kacang Tanah Peanut
(1)	(2)	(3)	(4)
1. Lengkiti	6 850	–	1
2. Sosoh Buay Rayap	1 870	–	–
3. Pengandonan	20	–	–
4. Semidang Aji	10	–	–
5. Ulu Ogan	–	–	–
6. Muara Jaya	–	–	–
7. Peninjauan	36	–	–
8. Lubuk Batang	704	–	–
9. Sinar Peninjauan	3	–	–
10. Kedaton Peninjauan Raya	39	–	–
11. Baturaja Timur	1 684	–	–
12. Lubuk Raja	25	–	–
13. Baturaja Barat	640	–	–
<b>Ogan Komering Ulu</b>	<b>11 881</b>	<b>–</b>	<b>1</b>

Lanjutan Tabel/*Continued Table 5.3.4*

Kecamatan <i>Subdistrict</i>	Kacang Hijau <i>Mungbean</i>	Ubi Kayu <i>Cassava</i>	Ubi Jalar <i>Sweet Potato</i>
(1)	(5)	(6)	(7)
1. Lengkiti	–	–	–
2. Sosoh Buay Rayap	–	–	–
3. Pengandonan	–	–	–
4. Semidang Aji	–	–	–
5. Ulu Ogan	–	–	–
6. Muara Jaya	–	–	–
7. Peninjauan	–	14	–
8. Lubuk Batang	–	47	–
9. Sinar Peninjauan	–	–	–
10. Kedaton Peninjauan Raya	–	3	–
11. Baturaja Timur	–	–	–
12. Lubuk Raja	–	–	–
13. Baturaja Barat	–	13	–
<b>Ogan Komering Ulu</b>	–	<b>77</b>	–

Sumber/*Source*: Dinas Pertanian Kabupaten Ogan Komering Ulu/ *Food Crops Agriculture Office of Ogan Komering Ulu*

## 5.4 PETERNAKAN LIVESTOCK

**Tabel 5.4.1** Jumlah Ternak yang Dipotong Menurut Kecamatan dan Jenis Ternak di Kabupaten Ogan Komering Ulu, 2022  
*Livestock Slaughtered by Sub District and Kind of Livestock in Ogan Komering Ulu Regency, 2022*

Kecamatan Subdistrict	Sapi Potong Beef Cattle	Kerbau Buffalo	Kuda Horse
(1)	(2)	(3)	(4)
1. Lengkiti	87	21	–
2. Sosoh Buay Rayap	75	10	–
3. Pengandonan	74	22	–
4. Semidang Aji	135	35	–
5. Ulu Ogan	55	17	–
6. Muara Jaya	52	15	–
7. Peninjauan	89	45	–
8. Lubuk Batang	122	13	–
9. Sinar Peninjauan	107	8	–
10. Kedaton Peninjauan Raya	135	67	–
11. Baturaja Timur	2 533	75	–
12. Lubuk Raja	156	7	–
13. Baturaja Barat	1 257	21	–
<b>Ogan Komering Ulu</b>	<b>4 877</b>	<b>356</b>	<b>–</b>

Lanjutan Tabel/*Continued Table 5.4.1*

Kecamatan <i>Subdistrict</i>	Kambing <i>Goat</i>	Domba <i>Sheep</i>	Babi <i>Pig</i>
(1)	(5)	(6)	(7)
1. Lengkiti	252	12	–
2. Sosoh Buay Rayap	174	12	–
3. Pengandonan	96	–	–
4. Semidang Aji	248	16	–
5. Ulu Ogan	135	–	–
6. Muara Jaya	76	–	–
7. Peninjauan	169	36	15
8. Lubuk Batang	175	13	11
9. Sinar Peninjauan	186	36	–
10. Kedaton Peninjauan Raya	165	45	–
11. Baturaja Timur	4 753	166	45
12. Lubuk Raja	256	41	–
13. Baturaja Barat	756	44	15
<b>Ogan Komering Ulu</b>	<b>7 441</b>	<b>421</b>	<b>86</b>

Sumber/*Source*: Dinas Perikanan dan Peternakan Kabupaten Ogan Komering Ulu/ *Fishery and Livestock Service of Ogan Komering Ulu*

## 5.5 PERIKANAN FISHERY

**Tabel 5.5.1** Jumlah Rumah Tangga Perikanan Tangkap Menurut Kecamatan dan Subsektor di Kabupaten Ogan Komering Ulu, 2021 dan 2022  
*Number of Fish Capture Households by Subdistrict and Subsector in Ogan Komering Ulu Regency, 2021 and 2022*

Kecamatan Subdistrict	Perikanan Laut Marine Fisheries		Perikanan Umum Inland Water		Jumlah Total	
	2021	2022	2021	2022	2021	2022
(1)	(2)	(3)	(4)	(5)	(5)	(6)
1. Lengkiti	–	–	58	59	58	59
2. Sosoh Buay Rayap	–	–	79	85	79	85
3. Pengandonan	–	–	103	113	103	113
4. Semidang Aji	–	–	108	83	108	83
5. Ulu Ogan	–	–	79	82	79	82
6. Muara Jaya	–	–	51	60	51	60
7. Peninjauan	–	–	204	205	204	205
8. Lubuk Batang	–	–	195	191	195	191
9. Sinar Peninjauan	–	–	160	164	160	164
10. Kedaton Peninjauan Raya	–	–	154	153	154	153
11. Baturaja Timur	–	–	38	48	38	48
12. Lubuk Raja	–	–	44	41	44	41
13. Baturaja Barat	–	–	84	82	84	82
<b>Ogan Komering Ulu</b>	–	–	<b>1 357</b>	<b>1364</b>	<b>1 357</b>	<b>1364</b>

Sumber/Source: Dinas Perikanan dan Peternakan Kabupaten Ogan Komering Ulu/ Fishery and Livestock Service of Ogan Komering Ulu

**Tabel**  
**Table** 5.5.2

**Produksi Perikanan Tangkap Menurut Kecamatan dan Subsektor di Kabupaten Ogan Komering Ulu (ton), 2021-2022**  
**Production of Fish Capture by Subdistrict and Subsector in Ogan Komering Ulu Regency (ton), 2021-2022**

Kecamatan Subdistrict	Perikanan Laut Marine Fisheries		Perikanan Umum Inland Water		Jumlah Total	
	2021	2022	2021	2022	2021	2022
(1)	(2)	(3)	(4)	(5)	(5)	(6)
1. Lengkiti	–	–	51,15	68,22	51,15	68,22
2. Sosoh Buay Rayap	–	–	80,53	80,26	80,53	80,26
3. Pengandonan	–	–	97,14	94,97	97,14	94,97
4. Semidang Aji	–	–	108,65	108,35	108,65	108,35
5. Ulu Ogan	–	–	92,03	107,01	92,03	107,01
6. Muara Jaya	–	–	107,39	94,97	107,39	94,97
7. Peninjauan	–	–	89,47	111,02	89,47	111,02
8. Lubuk Batang	–	–	99,70	117,71	99,70	117,71
9. Sinar Peninjauan	–	–	57,52	104,33	57,52	104,33
10. Kedaton Peninjauan Raya	–	–	104,81	136,44	104,81	136,44
11. Baturaja Timur	–	–	112,48	119,05	112,48	119,05
12. Lubuk Raja	–	–	123,99	73,57	123,99	73,57
13. Baturaja Barat	–	–	153,39	121,70	153,39	121,70
<b>Ogan Komering Ulu</b>	<b>–</b>	<b>–</b>	<b>1 278,25</b>	<b>1 337,60</b>	<b>1 278,25</b>	<b>1 337,60</b>

Sumber/Source: Dinas Perikanan dan Peternakan Kabupaten Ogan Komering Ulu/ Fishery and Livestock Service of Ogan Komering Ulu

**Tabel**  
**Table 5.5.3****Jumlah Rumah Tangga Perikanan Budidaya Menurut Kecamatan dan Jenis Budidaya di Kabupaten Ogan Komering Ulu, 2022**  
*Number of Aquaculture Households by Subdistrict and Type of Aquaculture in Ogan Komering Ulu Regency, 2022*

Kecamatan Subdistrict	Budidaya Laut Marine Culture	Tambak Brackish Water Pond	Kolam Fresh Water Pond	Keramba Cage
(1)	(2)	(3)	(4)	(5)
1. Lengkiti	–	–	225	–
2. Sosoh Buay Rayap	–	–	327	–
3. Pengandonan	–	–	200	–
4. Semidang Aji	–	–	213	–
5. Ulu Ogan	–	–	140	–
6. Muara Jaya	–	–	112	–
7. Peninjauan	–	–	205	–
8. Lubuk Batang	–	–	307	–
9. Sinar Peninjauan	–	–	128	–
10. Kedaton Peninjauan Raya	–	–	109	–
11. Baturaja Timur	–	–	261	40
12. Lubuk Raja	–	–	288	6
13. Baturaja Barat	–	–	216	–
<b>Ogan Komering Ulu</b>	–	–	<b>2 731</b>	<b>46</b>

Lanjutan Tabel/*Continued Table 5.5.3*

Kecamatan Subdistrict	Jaring Apung Floating Cage Net	Sawah Paddy Field	Jumlah Total
(1)	(2)	(3)	(4)
1. Lengkiti	–	–	225
2. Sosoh Buay Rayap	–	–	327
3. Pengandonan	–	–	200
4. Semidang Aji	–	5	218
5. Ulu Ogan	–	10	150
6. Muara Jaya	–	–	112
7. Peninjauan	–	–	205
8. Lubuk Batang	8	–	315
9. Sinar Peninjauan	–	–	128
10. Kedaton Peninjauan Raya	–	–	109
11. Baturaja Timur	–	–	301
12. Lubuk Raja	–	–	294
13. Baturaja Barat	–	–	216
<b>Ogan Komering Ulu</b>	<b>8</b>	<b>15</b>	<b>2 800</b>

Sumber/*Source*: Dinas Perikanan dan Peternakan Kabupaten Ogan Komering Ulu/ *Fishery and Livestock Service of Ogan Komering Ulu*



**Tabel**  
**Table 5.5.4****Produksi Perikanan Budidaya Menurut Kecamatan dan Subsektor di Kabupaten Ogan Komering Ulu (ton), 2022**  
**Production of Fish Capture by Subdistrict and Subsector in Ogan Komering Ulu Regency (ton), 2022**

Kecamatan Subdistrict	Budidaya Laut Marine Culture	Tambak Brackish Water Pond	Kolam Fresh Water Pond	Keramba Cage
(1)	(2)	(3)	(4)	(5)
1. Lengkiti	–	–	28,71	–
2. Sosoh Buay Rayap	–	–	57,78	–
3. Pengandonan	–	–	47,02	–
4. Semidang Aji	–	–	61,87	–
5. Ulu Ogan	–	–	30,02	–
6. Muara Jaya	–	–	14,38	–
7. Peninjauan	–	–	43,95	–
8. Lubuk Batang	–	–	60,43	–
9. Sinar Peninjauan	–	–	20,44	–
10. Kedaton Peninjauan Raya	–	–	12,62	–
11. Baturaja Timur	–	–	79,59	10
12. Lubuk Raja	–	–	77,59	1,2
13. Baturaja Barat	–	–	55,53	–
<b>Ogan Komering Ulu</b>	–	–	<b>589,92</b>	<b>11,2</b>

Lanjutan Tabel/Continued Table 5.5.4

Kecamatan Subdistrict	Jaring Apung Floating Cage Net	Sawah Paddy Field	Jumlah Total
(1)	(2)	(3)	(4)
1. Lengkiti	–	–	28,71
2. Sosoh Buay Rayap	–	–	57,78
3. Pengandonan	–	0,20	47,22
4. Semidang Aji	–	0,32	62,19
5. Ulu Ogan	–	–	30,02
6. Muara Jaya	–	–	14,38
7. Peninjauan	6	–	43,95
8. Lubuk Batang	–	–	66,43
9. Sinar Peninjauan	–	–	20,44
10. Kedaton Peninjauan Raya	–	–	12,62
11. Baturaja Timur	–	–	89,59
12. Lubuk Raja	–	–	78,79
13. Baturaja Barat	–	–	55,53
<b>Ogan Komering Ulu</b>	<b>6</b>	<b>0,52</b>	<b>607,65</b>

Sumber/Source: Dinas Perikanan dan Peternakan Kabupaten Ogan Komering Ulu/ Fishery and Livestock Service of Ogan Komering Ulu

**Tabel**  
**Table 5.5.5****Jumlah Perahu/Kapal Menurut Kecamatan dan Jenis Kapal di Kabupaten Ogan Komering Ulu, 2022**  
**Number of Fishing Boats by Subdistrict and Type of Boat in Ogan Komering Ulu Regency, 2022**

Kecamatan Subdistrict	Perahu Tanpa Motor Nonpowered Boat	Perahu Motor Tempel Outboard Motorboat	Kapal Motor Inboard Motorboat
(1)	(2)	(3)	(4)
1. Lengkiti	28	26	–
2. Sosoh Buay Rayap	35	37	–
3. Pengandonan	28	30	–
4. Semidang Aji	21	19	–
5. Ulu Ogan	21	26	–
6. Muara Jaya	14	15	–
7. Peninjauan	111	119	–
8. Lubuk Batang	104	123	–
9. Sinar Peninjauan	118	127	–
10. Kedaton Peninjauan Raya	132	134	–
11. Baturaja Timur	35	37	–
12. Lubuk Raja	–	–	–
13. Baturaja Barat	49	52	–
<b>Ogan Komering Ulu</b>	<b>695</b>	<b>746</b>	<b>–</b>

Sumber/Source: Dinas Perikanan dan Peternakan Kabupaten Ogan Komering Ulu/ Fishery and Livestock Service of Ogan Komering Ulu

**5.6 KEHUTANAN  
FORESTRY**

**Tabel 5.6.1 Luas Kawasan Hutan dan Perairan Menurut Kecamatan di Kabupaten Ogan Komering Ulu (hektar), 2022**  
**Table 5.6.1 Forest and Inland Water Area by Subdistrict in Ogan Komering Ulu Regency (hectare), 2022**

Kecamatan Subdistrict	Hutan Lindung Protection Forest	Suaka Alam dan Pelestarian Alam Sanctuary Reserve and Nature Conservation Area	Hutan Produksi Production Forest			Jumlah Luas Hutan dan Perairan Total Forest and Water Area
			Terbatas Limited	Tetap Permanent	Dapat Dikonversi Convertible	
(1)	(2)	(3)	(4)	(5)	(6)	(7)
Ogan Komering Ulu*	68 047	—	18 667	54 473	—	—

Catatan/Note: \* Wilayah Pelayanan UPTD KPH hanya meliputi sebagian Kab. OKU dan seluruh Kab. OKU Timur/ \* UPTD KPH serves only some parts of OKU and all of the OKU Timur Regency

Sumber/Source: UPTD KPH Wilayah VI Bukit Nanti Martapura/ UPTD KPH Wilayah VI Bukit Nanti Martapura



**4.257.783 M<sup>3</sup>**  
**Air Disalurkan**  
Distributed Water

Customer

**Pelanggan**  
**105.592**



**33.594.465 kWh**

**Produksi Listrik**  
Electricity Production





**PENJELASAN TEKNIS**

1. Pengumpulan data industri besar dan sedang dilakukan melalui Survei Industri Besar dan Sedang yang dilaksanakan setiap tahun secara lengkap (sensus) sejak tahun 1975. Survei Industri Besar dan Sedang mencakup semua perusahaan industri yang mempunyai tenaga kerja 20 orang atau lebih dengan menggunakan kuesioner II A.
2. Klasifikasi industri yang digunakan dalam survei ini berdasar kepada Klasifikasi Baku Lapangan Usaha Kabupaten Ogan Komering Ulu (KBLI). KBLI adalah klasifikasi lapangan usaha yang berdasar kepada *International Standard Industrial Classification of All Economic Activities* (ISIC) revisi 4 yang telah disesuaikan dengan kondisi Kabupaten Ogan Komering Ulu.
3. **Industri manufaktur** adalah suatu kegiatan ekonomi yang melakukan kegiatan mengubah suatu barang dasar secara mekanis, kimia, atau dengan tangan sehingga menjadi barang jadi/setengah jadi, dan atau barang yang kurang nilainya menjadi barang yang lebih tinggi nilainya, dan sifatnya lebih dekat kepada pemakai akhir. Termasuk dalam kegiatan ini adalah jasa

**TECHNICAL NOTES**

1. *Data collection of large and medium scale manufacturing is conducted through The Large and Medium Manufacturing Establishment Survey that has been done annually for all industries (census) since 1975. Large and Medium Manufacturing Establishment Survey covers all manufactures/industries with 20 workers or more by questionnaire II A.*
2. *The industrial classification adopted in this survey refers to the Klasifikasi Baku Lapangan Usaha Kabupaten Ogan Komering Ulu (KBLI). KBLI is classification of economic activities based on the International Standard Industrial Classification of All Economic Activities (ISIC rev 4) that has been modified according to the local condition in Kabupaten Ogan Komering Ulu.*
3. **Manufacturing industry** *is defined as an economic activity processing basic goods mechanically, chemicals or manually into final or intermediate goods. It is also defined as processing of lower value goods into higher value goods as final or intermediate products. The activities also include services for manufacturing and assembling.*

1. **Jasa industri** adalah kegiatan industri yang melayani keperluan pihak lain. Pada kegiatan ini bahan baku disediakan oleh pihak lain sedangkan pihak pengolah hanya melakukan pengolahannya dengan mendapat imbalan sebagai balas jasa (upah maklon).
  2. **Perusahaan atau usaha industri** adalah suatu unit (kesatuan) usaha yang melakukan kegiatan ekonomi, bertujuan menghasilkan barang atau jasa, terletak pada suatu bangunan atau lokasi tertentu, dan mempunyai catatan administrasi tersendiri mengenai produksi dan struktur biaya serta ada seorang atau lebih yang bertanggung jawab atas usaha tersebut.
  3. Industri manufaktur dikelompokkan ke dalam 4 golongan berdasarkan banyaknya pekerja, yaitu: industri besar (100 orang pekerja atau lebih), industri sedang/menengah (20–99 orang pekerja), industri kecil (5–19 orang pekerja), dan industri mikro (1–4 orang pekerja).
  4. Pelanggan adalah individu atau kelompok, baik rumah tangga, perusahaan atau institusi non profit yang membeli air bersih dari perusahaan air bersih.
1. **Services for manufacturing** is defined as a manufacturing activity which serving other manufacturing establishments. In this case, raw materials are supplied by others while the workers are paid as a compensation for processing raw materials.
  2. **A manufacturing establishment** is defined as a production unit engaged in economic activity, producing goods or services, located in a building or in a certain location, keeping a business record concerning the production and cost structure, and having a person or more that are responsible to those activities.
  3. *Manufacturing industries are categorized into four groups, based on the number of employees: large scale manufacturing (100 employees or more), medium scale manufacturing (20–99 employees), small scale manufacturing (5–19 employees), and micro industry (1–4 employees).*
  4. *Customers are individuals or groups, whether household, company or non-profit institutions that buy water supply from water supply establishment.*



5. Air disalurkan adalah volume air bersih dari perusahaan air bersih
5. *Distributed water is the volume of water supply from water supply establishment.*

<https://okukab.bps.go.id>

**ULASAN****DESCRIPTION****Listrik**

PLN menyalurkan listrik kepada pelanggannya yang terdiri dari kelompok rumah tangga, industri, instansi dan lainnya. Secara keseluruhan, kecamatan di Kabupaten Ogan Komering Ulu di tahun 2022 telah dialiri oleh aliran listrik dengan jumlah pelanggan sebanyak 105.592 pelanggan.

**Electricity**

*PLN provides supply power to customers which consists of groups of households, industries, agencies and others. Overall, the subdistrict in Ogan Komering Ulu regency 2022 has been supplied electricity to the customer number as many as 105.592 customers.*

**Air**

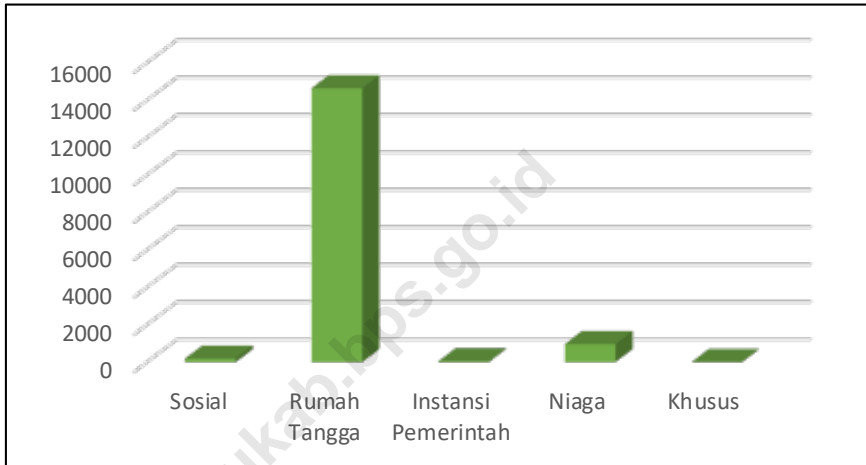
Seiring dengan meningkat kebutuhan masyarakat akan air minum yang bersih dan sehat, pemerintah Kabupaten Ogan Komering Ulu melalui PDAM terus berusaha untuk meningkatkan penyediaan air minum. Penyediaan air minum disalurkan ke berbagai jenis konsumen, diantaranya sosial (umum; khusus), non niaga (rumah tangga; instansi pemerintah), niaga (kecil; besar), dan khusus (pelabuhan; lainnya). Tahun 2022 jumlah air minum yang disalurkan kepada konsumen di Kabupaten Ogan Komering Ulu sebanyak 4.257.783 m<sup>3</sup>.

**Water**

*Along with the increasing needs of the community will have clean drinking water and healthy, Ogan Komering Ulu regency government through the PDAM continue to try to improve drinking water supply. Provision of drinking water is channeled into various types of consumers, among social (general; special), noncommercial (household; government agencies), commercial (small; large), and special (port; etc). In 2022 the number of drinking water distributed to consumers in Ogan Komering Ulu regency as many as 4.257.783 m<sup>3</sup>.*

**Gambar** 6.1  
**Figures**

**Jumlah Pelanggan dan Air yang Disalurkan Menurut Pelanggan di Kabupaten Ogan Komering Ulu, 2022**  
*Number of Customer and Distributed Clean Water by Type of Customers in Ogan Komering Ulu Regency, 2022*



Sumber/Source: Perusahaan Daerah Air Minum (PDAM) Kabupaten OKU/ *Water Supply Establishment of Ogan Komering Ulu Regency*

**Tabel**  
**Table** 6.1

**Daya Terpasang, Produksi, dan Distribusi Listrik PT. PLN (Persero) pada Cabang/Ranting PLN Menurut Kecamatan di Kabupaten Ogan Komering Ulu, 2022**  
**Installed Electricity Power, Production, and Distribution of PT. PLN (Persero) at PLN Branch by Subdistrict in Ogan Komering Ulu Regency, 2022**

Kecamatan Subdistrict	Daya Terpasang Installed Electricity Power (KW)	Produksi Listrik Electricity Production (KWh)	Listrik Terjual Electricity Sold (KWh)	Dipakai Sendiri Own Used (KWh)	Susut/ Hilang Shrinkage/ Lost (KWh)
(1)	(2)	(3)	(4)	(5)	(6)
1. Lengkiti	...	...	...	...	...
2. Sosoh Buay Rayap	...	...	...	...	...
3. Pengandonan	...	...	...	...	...
4. Semidang Aji	...	...	...	...	...
5. Ulu Ogan	...	...	...	...	...
6. Muara Jaya	...	...	...	...	...
7. Peninjauan	...	...	...	...	...
8. Lubuk Batang	...	...	...	...	...
9. Sinar Peninjauan	...	...	...	...	...
10. Kedaton Peninjauan Raya	...	...	...	...	...
11. Baturaja Timur	...	...	...	...	...
12. Lubuk Raja	...	...	...	...	...
13. Baturaja Barat	...	...	...	...	...
<b>Ogan Komering Ulu</b>	<b>193 089 800</b>	<b>394 036 163,13</b>	<b>358 894 232,05</b>	<b>1 547 466,38</b>	<b>33 594 464,70</b>

Catatan/Note: Data tidak bisa disajikan per kecamatan/ Data cannot be presented per sub-district

Sumber/Source: PT. PLN Wilayah IV Cabang Ogan Komering Ulu Ranting Baturaja/ State Electrical Company Expl. IV Branch Ogan Komering Ulu, Baturaja

**Tabel**  
**Table 6.2****Jumlah Pelanggan Listrik Menurut Kecamatan di  
Kabupaten Ogan Komering Ulu, 2018–2022**  
**Number of Electricity Customers by Subdistrict in Ogan  
Komering Ulu Regency, 2018–2022**

Kecamatan Subdistrict	2018	2019	2020	2021	2022
(1)	(2)	(3)	(4)	(5)	(6)
1. Lengkiti	...	...	...	...	...
2. Sosoh Buay Rayap	...	...	...	...	...
3. Pengandonan	...	...	...	...	...
4. Semidang Aji	...	...	...	...	...
5. Ulu Ogan	...	...	...	...	...
6. Muara Jaya	...	...	...	...	...
7. Peninjauan	...	...	...	...	...
8. Lubuk Batang	...	...	...	...	...
9. Sinar Peninjauan	...	...	...	...	...
10. Kedaton Peninjauan Raya	...	...	...	...	...
11. Baturaja Timur	...	...	...	...	...
12. Lubuk Raja	...	...	...	...	...
13. Baturaja Barat	...	...	...	...	...
<b>Ogan Komering Ulu</b>	<b>91 231</b>	<b>95 345</b>	<b>98 280</b>	<b>102 323</b>	<b>105 592</b>

Catatan/Note: *Data tidak bisa disajikan per kecamatan/ Data cannot be presented per sub-district*

Sumber/Source: PLN Wilayah IV Cabang Ogan Komering Ulu Ranting Baturaja /State Electrical Company Expl IV Ogan Komering Ulu Baturaja

**Tabel**  
**Table 6.3****Jumlah Pelanggan dan Air yang Disalurkan Menurut Kecamatan di Kabupaten Ogan Komering Ulu, 2022**  
**Number of Customers and Distributed Water by Subdistrict in Ogan Komering Ulu Regency, 2022**

Kecamatan Subdistrict	Pelanggan Number of Customers	Air Disalurkan Distributed Water (m <sup>3</sup> )	Nilai Value (Rp)
(1)	(2)	(3)	(4)
1. Lengkiti	175	30 352	107 255 650
2. Sosoh Buay Rayap	280	33 241	126 350 950
3. Pengandonan	–	–	–
4. Semidang Aji	–	–	–
5. Ulu Ogan	–	–	–
6. Muara Jaya	–	–	–
7. Peninjauan	–	–	–
8. Lubuk Batang	293	69 065	301 300 300
9. Sinar Peninjauan	–	–	–
10. Kedaton Peninjauan Raya	–	–	–
11. Baturaja Timur	10 145	2 833 741	14 681 326 100
12. Lubuk Raja	1 335	276 722	1 467 075 660
13. Baturaja Barat	3 595	1 001 643	4 824 088 500
<b>Ogan Komering Ulu</b>	<b>15 823</b>	<b>4 244 764</b>	<b>21 507 397 160</b>

Sumber/Source: Perusahaan Daerah Air Minum (PDAM) Kabupaten OKU/ Water Supply Establishment of Ogan Komering Ulu Regency

**Tabel**  
**Table 6.4****Jumlah Pelanggan dan Air yang Disalurkan Menurut  
Pelanggan di Kabupaten Ogan Komering Ulu, 2022**  
**Number of Customer and Distributed Clean Water by Type  
of Customers in Ogan Komering Ulu Regency, 2022**

<i>Pelanggan Customers</i>	<i>Pelanggan Customers</i>	<i>Air Disalurkan Distributed Water (m<sup>3</sup>)</i>	<i>Nilai/Value (rupiah)</i>
(1)	(2)	(3)	(4)
Sosial/Social	182	49 355	115 867 200
Rumah Tangga/Household	14 636	3 872 639	18 485 854 150
Instansi Pemerintah/ Government Institution	42	13 559	54 838 050
Niaga/Trade	963	311 514	2 858 998 450
Khusus/Exclusive	2	10 716	314 180 000
<b>Ogan Komering Ulu</b>	<b>15 825</b>	<b>4 257 783</b>	<b>21 829 737 850</b>

Sumber/Source: Perusahaan Daerah Air Minum (PDAM) Kabupaten OKU/ Water Supply Establishment of Ogan Komering Ulu Regency

**Tabel**  
**Table 6.5****Jumlah Produksi Air Minum dan Distribusinya di  
Kabupaten Ogan Komering Ulu, 2022**  
**Total of Drinking Water's Production and Distribution in  
Ogan Komering Ulu Regency, 2022**

<b>Bulan Month</b>	<b>Air yang diproduksi Water Produced (m<sup>3</sup>)</b>	<b>Air Disalurkan Distributed Water (m<sup>3</sup>)</b>	<b>Air Terjual Sold Water (m<sup>3</sup>)</b>
(1)	(2)	(3)	(4)
1. Januari/ <i>January</i>	613 711	600 768	363 331
2. Februari/ <i>February</i>	524 591	510 907	357 915
3. Maret/ <i>March</i>	594 966	583 185	342 704
4. April/ <i>April</i>	590 635	576 352	349 496
5. Mei/ <i>May</i>	610 741	597 170	359 376
6. Juni/ <i>June</i>	611 678	597 689	349 534
7. Juli/ <i>July</i>	606 250	593 539	358 504
8. Agustus/ <i>August</i>	618 080	602 660	362 268
9. September/ <i>September</i>	606 877	591 713	363 247
10. Oktober/ <i>October</i>	601 216	586 811	357 098
11. November/ <i>November</i>	602 711	587 885	344 587
12. Desember/ <i>December</i>	618 496	604 164	349 723
<b>Jumlah/Total</b>	<b>7 199 952</b>	<b>7 032 843</b>	<b>4 257 783</b>

Sumber/Source: Perusahaan Daerah Air Minum (PDAM) Kabupaten OKU/ *Water Supply Establishment of Ogan Komering Ulu Regency*



**Tabel**  
**Table** 6.6

**Jumlah dan Jenis Bahan Kimia yang Digunakan  
Perusahaan Air Minum di Kabupaten Ogan Komering Ulu,  
2022**  
*Number and Kind of Chemical Material Used by Water  
Supply Establishment of Ogan Komering Ulu Regency,  
2022*

<b>Jenis Bahan Kimia</b> <i>Kind of Material Chemistry</i>	<b>Banyaknya</b> <i>Number</i> <i>(kg)</i>
(1)	(2)
1. Aluminium Sulfat (Tawas)	414 000
2. Kapur Tohar	–
3. Kaporit	1 185
4. Chloor	–
5. Sodium Hexameta	–
6. Soda Ash	–
<b>Jumlah/Total</b>	<b>415 185</b>

Sumber/Source: Perusahaan Daerah Air Minum (PDAM) Kabupaten OKU/ *Water Supply Establishment of Ogan Komering Ulu Regency*

**Tabel**  
**Table 6.7**

**Jumlah Perusahaan, Tenaga Kerja, dan Nilai Produksi Menurut Kelompok Industri di Kabupaten Ogan Komering Ulu, 2021 dan 2022**  
**Number of Establishment, Employees, and Production Value by Industrial Group in Ogan Komering Ulu Regency, 2021 and 2022**

Kelompok Industri <i>Industrial Group</i>	2021		
	Perusahaan <i>Establishments</i>	Tenaga Kerja <i>Employee</i>	Investasi (Rp 000) <i>Investation (Rp 000)</i>
(1)	(2)	(3)	(4)
1. Sandang, Kerajinan, Aneka Jasa/ <i>Clothing, Craft and Services</i>	167	607	5 553 124
2. Agro dan Hasil Hutan/ <i>Agro and Forest Products</i>	415	1 650	6 658 135
3. Kimia, Bahan Bangunan dan Logam Mesin / <i>Chemical, Materials and Metal Machined</i>	193	792	3 803 841
<b>Jumlah/Total</b>	<b>775</b>	<b>3 049</b>	<b>16 015 100</b>

Sumber/Source: Dinas Perdagangan dan Perindustrian Kabupaten Ogan Komering Ulu/ *Regional Office of Trade and Industry of Ogan Komering Ulu Regency*

Lanjutan Tabel/*Continued Table 6.7*

Kelompok Industri <i>Industrial Group</i>	Perusahaan <i>Establishments</i>	2022	
		Tenaga Kerja <i>Employee</i>	Investasi (Rp 000) <i>Investation (Rp 000)</i>
(1)	(2)	(3)	(4)
1. Sandang, Kerajinan, Aneka <i>Jasa/ Clothing, Craft and Services</i>	97	412	3 638 124
2. Agro dan Hasil Hutan/ <i>Agro and Forest Products</i>	188	928	3 649 535
3. Kimia, Bahan Bangunan dan Logam Mesin / <i>Chemical, Materials and Metal Machined</i>	135	592	2 294 841
<b>Jumlah/Total</b>	<b>420</b>	<b>1 932</b>	<b>9 582 500</b>

Sumber/*Source*: Dinas Perdagangan dan Perindustrian Kabupaten Ogan Komering Ulu/ *Regional Office of Trade and Industry of Ogan Komering Ulu Regency*



BAB  
CHAPTER

07

# PARIWISATA

TOURISM

HOTEL *Hotel*  
33

RESTORAN  
*Restaurant*  
124

WISATAWAN  
DOMESTIK  
*Domestic Visitors*  
4838

OBJEK WISATA  
*Tourism Attraction*

65



**PENJELASAN TEKNIS**

1. **Wisatawan mancanegara** (wisman) ialah setiap pengunjung yang mengunjungi suatu negara di luar tempat tinggalnya, didorong oleh satu atau beberapa keperluan tanpa bermaksud memperoleh penghasilan di tempat yang dikunjungi dan lamanya kunjungan tersebut tidak lebih dari satu tahun (12 bulan). Definisi ini mencakup 2 (dua) kategori wisatawan mancanegara, yaitu :
  - a. Wisatawan (turis) ialah setiap pengunjung seperti definisi di atas yang tinggal paling sedikit 24 jam, akan tetapi tidak lebih dari 1 (satu) tahun di tempat yang dikunjungi, dengan maksud antara lain: berlibur, rekreasi, olah raga, bisnis, menghadiri pertemuan, studi, dan kunjungan dengan alasan kesehatan.
  - b. Excursionist ialah setiap pengunjung seperti definisi di atas yang tinggal kurang dari 24 jam di tempat yang dikunjungi (termasuk "Cruise passengers"). Cruise Passengers ialah setiap pengunjung yang tiba di suatu negara di mana mereka tidak menginap di akomodasi yang tersedia di negara tersebut, misalnya dengan kapal laut.
2. Usaha penyediaan akomodasi adalah usaha yang menyediakan

**TECHNICAL NOTES**

1. **An International Visitor** is any person visiting a country other than his usual place of residence for any reason other than for earning income in the country visited, and the length of stay is no more than one year (12 months). This definition covers two categories of foreign visitors, namely :
  - a. "Tourist" is any visitor staying for at least 24 hours, but no more than one year, in the country visited, with the intention of visiting, and for any of these purposes: Pleasure, recreation and sports, Business, visiting friends and relatives, missions, attending meetings, conferences, visit for health reasons and study.
  - b. "Excursionist" is any visitor staying less than 24 hours in the country visited including, "Cruise Passengers"; i.e. visitors arriving in a country without staying in any accommodation available in the visited country.
2. The business of providing accommodation is a business that

elayanan penginapan yang dapat dilengkapi dengan pelayanan pariwisata lainnya. Usaha penyediaan akomodasi dapat berupa hotel, vila, pondok wisata, bumi perkemahan, persinggahan karavan, dan akomodasi lainnya yang digunakan untuk tujuan pariwisata.

3. **Hotel** adalah penyediaan akomodasi secara harian berupa kamar-kamar di dalam satu bangunan yang dapat dilengkapi dengan jasa pelayanan makan dan minum, kegiatan hiburan dan atau fasilitas lainnya. Hotel terdiri dari hotel berbintang dan hotel non- bintang.

*provides specialty services that can be equipped with other tourism services. It includes hotel, villa, cottage, camping, caravan stop, and other accommodation that are used for tourism purposes.*

3. **Hotel** is a daily supply of accommodation rooms within a building which can be equipped with eating and drinking services, entertainment activities and/or other facilities. Hotel consists of a classified hotel and a non-classified hotel.



**ULASAN**

Jumlah rumah makan dan restoran di Kabupaten Ogan Komering Ulu pada tahun 2022 sebesar 144 dengan 75,69 persen berada di Kecamatan Baturaja Timur.

Jumlah wisawatan asing pada tahun 2022 sebesar 0 orang, untuk wisawatan domestik tahun 2022 mengalami peningkatan yang cukup tinggi yaitu sebesar 72,5 persen dengan total wisatawan domestik sebesar 4.838.

**DESCRIPTION**

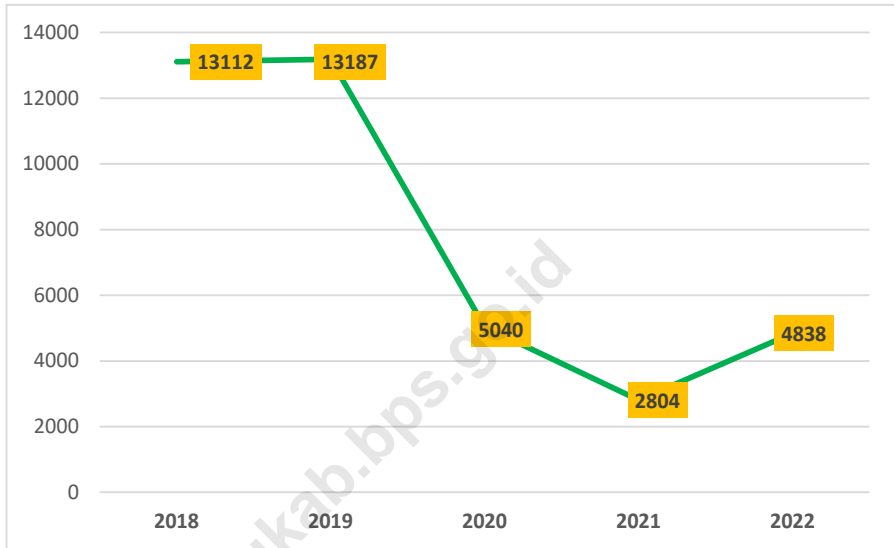
*The number of restaurants / restaurants in Ogan Komering Ulu Regency in 2022 was 144 with 75.69 percent located in East Baturaja District.*

*The number of foreign tourists in 2022 is 0 people, for the domestic tourist of 2022 has increased for about 72.5 percents, which is in total of domestic tourist in 2022 is 4,838.*

<https://okukab.bps.go.id>

**Gambar** 7.1  
**Figures**

**Jumlah Wisatawan Domestik di Kabupaten Ogan Komerling Ulu, 2018 - 2022**  
**Number of Domestic Visitors in Ogan Komerling Ulu Regency, 2018 - 2022**



Sumber/Source : Dinas Pariwisata Kabupaten Ogan Komerling Ulu/ Regional Office of Tourism of Ogan Komerling Ulu Regency

**Tabel**  
**Table** 7.1**Jumlah Rumah Makan/Restoran Menurut Kecamatan di Kabupaten Ogan Komering Ulu, 2019–2022**  
**Number of Restaurants by Subdistrict in Ogan Komering Ulu Regency, 2019–2022**

<b>Kecamatan Subdistrict</b>	<b>2019</b>	<b>2020</b>	<b>2021</b>	<b>2022</b>
(1)	(2)	(3)	(4)	(5)
1. Lengkiti	4	-	-	-
2. Sosoh Buay Rayap	-	-	-	-
3. Pengandonan	6	6	6	-
4. Semidang Aji	11	13	13	10
5. Ulu Ogan	-	-	-	-
6. Muara Jaya	-	-	-	-
7. Peninjauan	1	1	1	2
8. Lubuk Batang	9	9	9	-
9. Sinar Peninjauan	-	-	-	-
10. Kedaton Peninjauan Raya	-	-	-	-
11. Baturaja Timur	95	92	109	105
12. Lubuk Raja	4	4	4	4
13. Baturaja Barat	3	2	2	3
<b>Ogan Komering Ulu</b>	<b>133</b>	<b>127</b>	<b>144</b>	<b>124</b>

Sumber/Source: Dinas Pariwisata dan Kebudayaan Kabupaten Ogan Komering Ulu/ Regional Office of Tourism of Ogan Komering Ulu Regency

**Tabel**  
**Table** 7.2**Jumlah Akomodasi Hotel Menurut Kecamatan di Ogan Komerling Ulu, 2021 dan 2022**  
**Number of Hotel Accomodations by Subdistrict in Ogan Komerling Ulu Regency, 2021 and 2022**

Kecamatan Subdistrict	Hotel Hotels		Kamar Rooms	
	2021	2022	2021	2022
(1)	(2)	(3)	(4)	(5)
1. Lengkiti	-	-	-	-
2. Sosoh Buay Rayap	-	-	-	-
3. Pengandonan	-	-	-	-
4. Semidang Aji	-	-	-	-
5. Ulu Ogan	-	-	-	-
6. Muara Jaya	-	-	-	-
7. Peninjauan	-	-	-	-
8. Lubuk Batang	-	-	-	-
9. Sinar Peninjauan	-	-	-	-
10. Kedaton Peninjauan Raya	-	-	-	-
11. Baturaja Timur	32	33	543	810
12. Lubuk Raja	-	-	-	-
13. Baturaja Barat	-	-	-	-
<b>Ogan Komerling Ulu</b>	<b>32</b>	<b>33</b>	<b>543</b>	<b>810</b>

Sumber/Source: Dinas Pariwisata dan Kebudayaan Kabupaten Ogan Komerling Ulu/ Regional Office of Tourism of Ogan Komerling Ulu Regency

**Tabel**  
**Table** 7.3

**Jumlah Wisatawan Mancanegara dan Domestik di Ogan Komeriing Ulu, 2018–2022**  
**Number of International and Domestic Visitors in Ogan Komeriing Ulu Regency, 2018–2022**

<b>Wisatawan Visitors</b>	<b>2018</b>	<b>2019</b>	<b>2020</b>	<b>2021</b>	<b>2022</b>
(1)	(2)	(3)	(4)	(5)	(6)
Mancanegara <i>International</i>	35	28	-	-	-
Domestik <i>Domestic</i>	13 112	13 187	5 040	2 804	4838
<b>Jumlah/Total</b>	<b>13 147</b>	<b>13 215</b>	<b>5 040</b>	<b>2 804</b>	<b>4838</b>

Sumber/Source: Dinas Pariwisata dan Kebudayaan Kabupaten Ogan Komeriing Ulu/ *Regional Office of Tourism of Ogan Komeriing Ulu Regency*

**Tabel**  
**Table** 7.4**Daftar Nama Objek Wisata Menurut Kecamatan di Ogan  
Komerling Ulu, 2022**  
*List of Tourism Attraction by Subdistrict in Ogan Komerling  
Ulu Regency, 2022*

Kecamatan Subdistrict	Nama Objek Wisata Tourism Attraction	Desa/Kelurahan Village	Jenis Wisata Type
(1)	(2)	(3)	(4)
1. Lengkiti	Batu Ampar	Karang Endah	Wisata Alam
	Pemandian Cucul	Karang Endah	Wisata Alam
	Curup Air Paoh	Tanjung Lengkayap	Wisata Alam
	Curup Langgakh	Gedung Pakuwon	Wisata Alam
	Pemandian Hawa	Tualang	Wisata Alam
2. Sosoh Buay Rayap	Bedali Rantau Kumpai	Tungku Jaya	Wisata Buatan
	Air Terjun Kudau	Lubuk Baru	Wisata Alam
	Curup Tri Mulia	Kungkilan	Wisata Alam
3. Pengandonan	Balai Benih Ikan	Belambangan	Wisata Buatan
4. Semidang Aji	Goa Putri	Padang Bindu	Wisata Alam
	Goa Harimau	Padang Bindu	Wisata Alam
	Goa Selabe	Padang Bindu	Wisata Alam
	Goa Akar	Padang Bindu	Wisata Alam
	Agro Wisata	Raksa Jiwa	Wisata Buatan
	UPTD Agribisnis Pertanian	Raksa Jiwa	Wisata Alam
	Air Terjun Tembulun	Gunung Kuripan	Wisata Alam
5. Ulu Ogan	Air Terjun Kambas	Ulak Lebar	Wisata Alam
	Air Panas Gemuhak	Gunung Tiga	Wisata Alam
	Air Terjun Siang Bulan	Gunung Tiga	Wisata Alam
	Air Terjun Pungau	Gunung Tiga	Wisata Alam
	Air Terjun Gambir	Ulu Ogan	Wisata Alam
	Air Tejun Ayakh Panas Nabang	Ulu Ogan	Wisata Alam

Lanjutan Tabel/*Continued Table 7.4*

Kecamatan Subdistrict	Nama Objek Wisata Tourism Attraction	Desa/Kelurahan Village	Jenis Wisata Type
(1)	(2)	(3)	(4)
	Air Terjun Cuhup Kambas	Ulu Ogan	Wisata Alam
	Air Terjun Jung Anjung	Ulu Ogan	Wisata Alam
	Air Terjun Cuhup Puakh	Ulu Ogan	Wisata Alam
	Air Terjun Cuhup Pisang	Ulu Ogan	Wisata Alam
	Ayakh Nangke	Ulu Ogan	Wisata Alam
	Ayakh Suak Lintang	Ulu Ogan	Wisata Alam
6. Muara Jaya	-	-	-
7. Peninjauan	Baturaja Ecopark Zoo	Peninjauan	Wisata Buatan
8. Lubuk Batang	Perkebunan Duku	Kepayang	Wisata Agro
	Bedali PTP. Nusantara VII	Batumarta	Wisata Agro
	Air Terjung Napalan	Merbau	Wisata Alam
	Air Terjun Duk Duk	Merbau	Wisata Alam
9. Sinar Peninjauan	-	-	-
10. Kedaton Peninjauan Raya	-	-	-
11. Baturaja Timur	Gelanggang Olahraga	Tanjung Baru	Wisata Buatan
	Kolam Renang	Tanjung Baru	Wisata Buatan
	Stadion Madya Kemiling	Tanjung Baru	Wisata Buatan
	Taman Kota A. Yani	Baturaja Lama	Wisata Buatan
	Wisata Bukit karang Sari	Tanjung Baru	Wisata Buatan
	Sakura Island	Terusan	Wisata Buatan
	Wisata Pondok Pangkul	Terusan	Wisata Buatan
	Goa Kelambit	Tanjung Baru	Wisata Alam
	Goa lubuk Hidung	Tanjung Baru	Wisata Alam
	Bukit Pasir Kuarsa	Tanjung Baru	Wisata Alam

Kecamatan Subdistrict	Nama Objek Wisata Tourism Attraction	Desa/Kelurahan Village	Jenis Wisata Type
(1)	(2)	(3)	(4)
	Aliran Sungai Ogan	Tanjung Baru	Wisata Alam
	Batu Buaya	Kemala Raja	Wisata Alam
	Ogan Mati	Sekar Jaya	Wisata Alam
	Air Terjun Curup Duduk	Kemelak	Wisata Alam
	Batu Tupai	Kemala Raja	Wisata Alam
12. Lubuk Raja	Taman Johoh Farlasta	Batumarta	Wisata Buatan
	Taman Wisata Mini Pemandian Anak-Anak Tirta Nirmala Dewi	Batumarta II	Wisata Buatan
	Taman Wisata Family	Batumarta II	Wisata Buatan
13. Baturaja Barat	Batu Lesung Bintang	Laya	Wisata Alam
	Wisata Bukit Katung	Laya	Wisata Alam
	Taman Wisata Arga Indah dan Water Boom	Air Gading	Wisata Buatan
	Goa Tembus	Sukajadi	Wisata Alam
	Bukit Pelawi	Laya	Wisata Alam
	Air Terjun Putri Mandi	Laya	Wisata Alam
	Air Terjun Batu Pahat	Laya	Wisata Alam
	Air Terjun Katung	Laya	Wisata Alam
	Makam Puyang	Laya	Wisata Alam
	Kubangan Naga	Laya	Wisata Alam
	Curup Sabatra	Laya	Wisata Alam
	DAM	Laya	Wisata Buatan
	Goa Gajah	Laya	Wisata Alam
	Air Terjun Pahatan	Laya	Wisata Alam

Sumber/Source: Dinas Pariwisata Kabupaten Ogan Komering Ulu/ Regional Office of Tourism of Ogan Komering Ulu Regency



BAB  
CHAPTER

08

# TRANSPORTASI DAN KOMUNIKASI

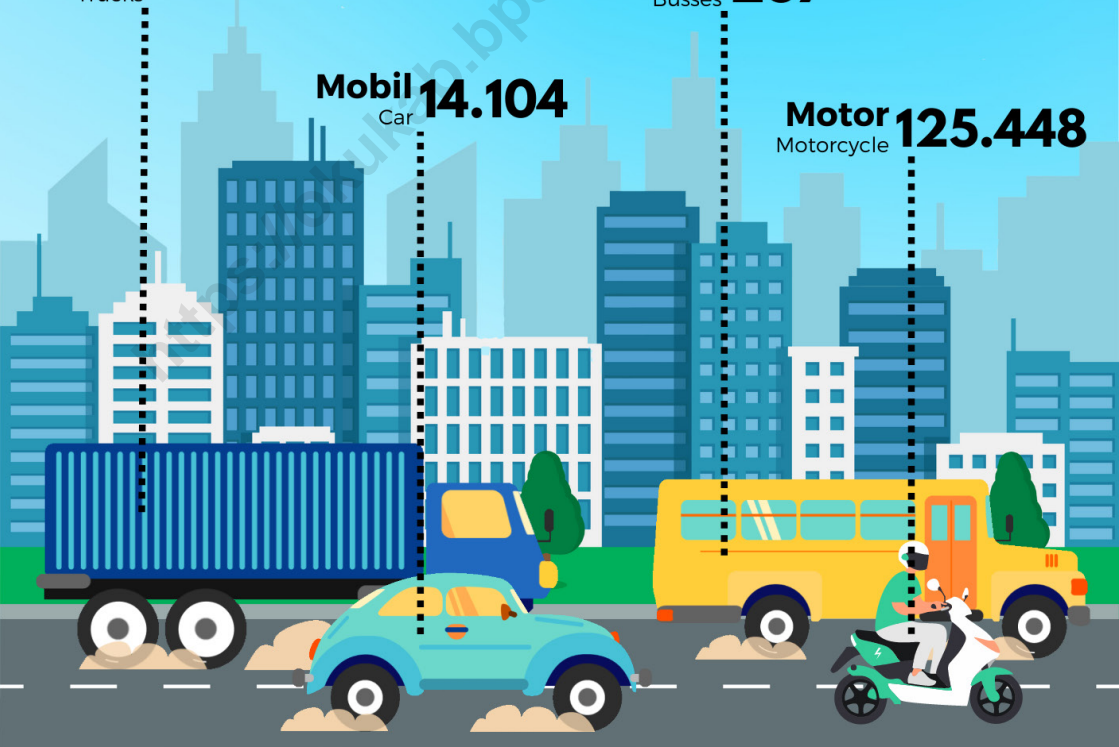
TRANSPORTATION AND COMMUNICATION

Truk  
Trucks **207**

Bis  
Busses **287**

Mobil  
Car **14.104**

Motor  
Motorcycle **125.448**





**PENJELASAN TEKNIS**

1. **Kendaraan bermotor** adalah setiap kendaraan yang digerakkan oleh peralatan teknik yang ada pada kendaraan tersebut, biasanya digunakan untuk angkutan orang atau barang di atas jalan raya selain kendaraan yang berjalan di atas rel. Kendaraan bermotor yang dicatat adalah semua jenis kendaraan kecuali kendaraan bermotor TNI/Polri dan Korps Diplomatik.
2. **Mobil penumpang** adalah setiap kendaraan bermotor yang dilengkapi dengan tempat duduk untuk sebanyak-banyaknya delapan orang, tidak termasuk tempat duduk untuk pengemudi, baik dilengkapi atau tidak dilengkapi bagasi.
3. **Mobil bis** adalah setiap kendaraan bermotor yang dilengkapi dengan tempat duduk untuk lebih dari delapan orang, tidak termasuk tempat duduk untuk pengemudi, baik dilengkapi atau tidak dilengkapi bagasi.
4. **Mobil truk** adalah setiap kendaraan bermotor yang digunakan untuk angkutan barang, selain mobil penumpang, mobil bis dan kendaraan bermotor roda dua.

**TECHNICAL NOTES**

1. **Motor vehicles** are any kind of vehicles motorized by machine set up in those vehicles, they are usually used for transporting peoples or goods on roads except vehicles moving along a railway line. The data cover all kinds of motor vehicles except those belong to Kabupaten Ogan Komering Ulu Army Force Kabupaten Ogan Komering Ulun State Police and Diplomatic Corps.
2. **Passenger cars** are any motor vehicles with no more than eight seats, excluding seat for driver, it can be with or without hoot.
3. **Buses** are large passenger cars having seats for more than eight passengers, excluding seat for driver, it can be with or without hoot.
4. **Trucks** are any motor vehicles used to transport goods excluding passenger cars, buses, and motorcycles.

5. **Kantor Pos** adalah tempat pemberi pelayanan komunikasi tertulis dan atau surat elektronik, layanan paket, layanan logistik, layanan transaksi keuangan, dan layanan keagenan pos untuk kepentingan umum. Rumah pos berfungsi sama seperti kantor pos dan kantor pos pembantu, bedanya rumah pos biasanya terletak di daerah terpencil.
5. **Post Office** is a service provider facility of written communication and or electronic mail, parcel service, logistics services, financial transaction services, and postal services to the public. Postal house has the same function as the post office and subsidiary of post office, the difference is that postal house is usually located in remote areas.

<https://okukab.bps.go.id>

**ULASAN****DESCRIPTION****Transportasi**

Dinas Pekerjaan Umum sebagai perwakilan pemerintah dalam mengatur dan memantau pembangunan dan peningkatan sarana jalan dan jembatan telah berusaha melakukan penambahan panjang jalan setiap tahunnya. Pada tahun 2022, sepanjang jalan di Kabupaten Ogan Komering Ulu mencapai 1.031,13 km. Dari seluruh panjang jalan tersebut 30 persen dalam kondisi baik dan 35 persen jenis permukaan Aspal.

Kendaraan bermotor di Kabupaten Ogan Komering Ulu pada tahun 2022 sebanyak 140 ribu kendaraan yang didominasi oleh sepeda motor dengan total 125 ribu sepeda motor atau 90% dari total kendaraan bermotor.

**Komunikasi**

Jumlah kantor Pos yang ada di Kabupaten Ogan Komering Ulu tahun 2022 adalah 7 buah yang tersebar di masing-masing 7 kecamatan.

**Transportation**

*Public Works Department as representatives of the government in regulating and monitoring the development and improvement of roads and bridges has been trying to lengthen the road each year. The length of road in Ogan Komering Ulu Regency was 1.031,13 km in 2022. From the length of road that has been built, 30 percent in good condition and 35 percent type of pavement road surface.*

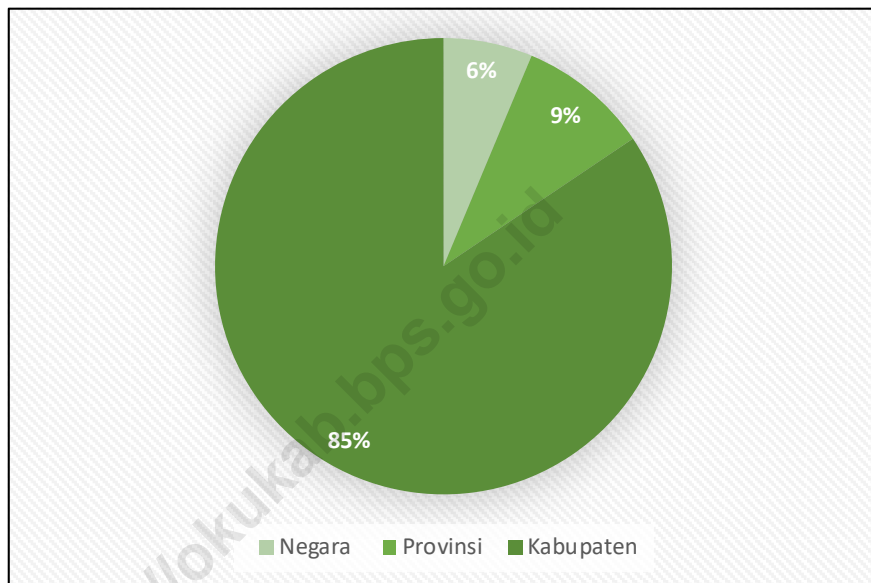
*The number of vehicles in Ogan Komering Ulu Regency in 2022 was 140 thousand vehicles which was dominated by motorcycles with total about 125 thousand motorcycles or 90 percent of the total motor vehicles.*

**Communication**

*The Post Office in Ogan Komering Ulu Regency in 2022 are 7 office which located in 7 subdistricts.*

**Gambar** 8.1  
**Figures**

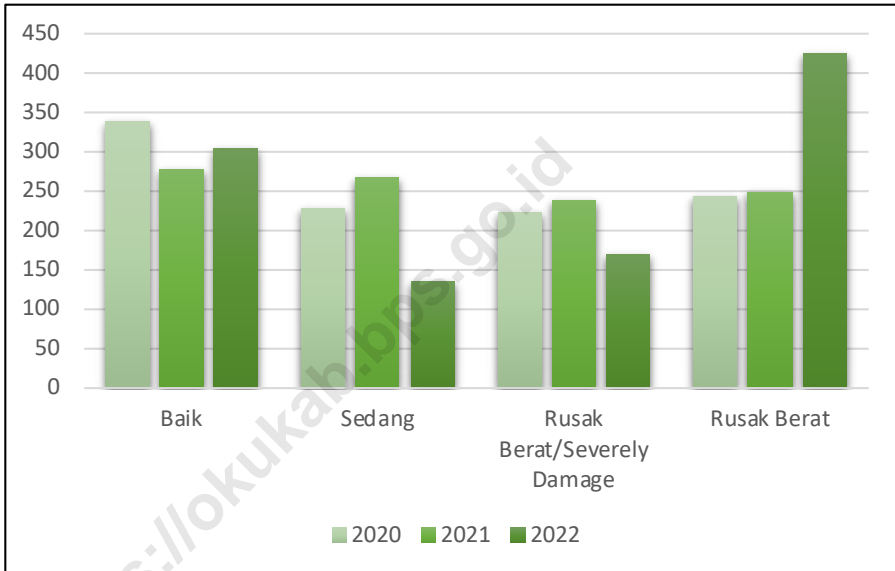
**Panjang Jalan Menurut Tingkat Kewenangan Pemerintahan di Kabupaten Ogan Komering Ulu (km), 2022**  
**Length of Roads by Level of Government Authority in Ogan Komering Ulu Regency (km), 2022**



Sumber/Source: Dinas Pekerjaan Umum (Bina Marga) Kabupaten Ogan Komering Ulu/Public Work (Bina Marga) Service of Ogan Komering Ulu Regency

**Gambar** 8.2  
**Figures**

**Panjang Jalan Menurut Kondisi Jalan di Kabupaten Ogan Komering Ulu (km), 2020 - 2022**  
***Length of Roads by Confiton of Roads in Ogan Komering Ulu Regency (km), 2020 - 2022***



Sumber/Source: Dinas Pekerjaan Umum (Bina Marga) Kabupaten Ogan Komering Ulu/*Public Work (Bina Marga) Service of Ogan Komering Ulu Regency*

## 8.1 TRANSPORTASI TRANSPORTATION

**Tabel 8.1.1 Panjang Jalan<sup>1</sup> Menurut Tingkat Kewenangan Pemerintahan di Kabupaten Ogan Komering Ulu (km), 2020 - 2022**  
**Length of Roads<sup>1</sup> by Level of Government Authority in Ogan Komering Ulu Regency (km), 2020 - 2022**

<b>Tingkat Kewenangan Pemerintahan</b> <i>Level of Government Authority</i>	<b>2020</b>	<b>2021</b>	<b>2022</b>
(1)	(2)	(3)	(4)
Negara <sup>2</sup> /State <sup>2</sup>	76,95	76,95	76,95
Provinsi/Province	113,02	113,02	113,02
Kabupaten/Kota <i>Regency/Municipality</i>	1 031,13	1 031,13	1 031,13
<b>Jumlah/Total</b>	<b>1 221,10</b>	<b>1 221,10</b>	<b>1 221,10</b>

Catatan/Note: <sup>1</sup> Data tidak termasuk panjang jalan tol/*Excluding toll road*

<sup>2</sup> Berdasarkan Keputusan Menteri Pekerjaan Umum dan Perumahan Rakyat No. 248/KPTS/M/2016/*Based on Public Work and Public Housing Ministerial Decree No. 248/KPTS/M/2016*

Sumber/Source: Dinas Pekerjaan Umum (Bina Marga) Kabupaten Ogan Komering Ulu/*Public Work (Bina Marga) Service of Ogan Komering Ulu Regency*



**Tabel**  
**Table** 8.1.2

**Panjang Jalan Menurut Jenis Permukaan Jalan di  
Kabupaten Ogan Komering Ulu (km), 2020 - 2022**  
**Length of Roads by Type of Road Surface in Ogan Komering  
Ulu Regency (km), 2020 - 2022**

Jenis Permukaan Jalan <i>Type of Road Surface</i>	2020	2021	2022
(1)	(2)	(3)	(4)
Aspal/ <i>Paved</i>	236,63	239,05	361,53
Kerikil/ <i>Gravel</i>	509,20	498,345	329,44
Tanah/ <i>Soil</i>	147,49	147,03	305,96
Lainnya/ <i>Others</i>	137,82	146,70	34,20
<b>Jumlah/Total</b>	<b>1 031,13</b>	<b>1 031,13</b>	<b>1 031,13</b>

Sumber/*Source*: Dinas Pekerjaan Umum (Bina Marga) Kabupaten Ogan Komering Ulu/*Public Work (Bina Marga) Service of Ogan Komering Ulu Regency*

**Tabel 8.1.3 Panjang Jalan Menurut Kondisi Jalan di Kabupaten Ogan Komerling Ulu (km), 2020 - 2022**  
***Length of Roads by Condition of Roads in Ogan Komerling Ulu Regency (km), 2020 - 2022***

<b>Kondisi Jalan</b> <b><i>Condition of Roads</i></b>	<b>2020</b>	<b>2021</b>	<b>2022</b>
(1)	(2)	(3)	(4)
Baik/ <i>Good</i>	337,45	276,70	302,88
Sedang/ <i>Moderate</i>	228,45	266,35	134,75
Rusak/ <i>Damage</i>	221,24	238,10	168,42
Rusak Berat/ <i>Severely Damage</i>	243,98	249,98	425,08
<b>Jumlah/<i>Total</i></b>	<b>1 031,13</b>	<b>1 031,13</b>	<b>1 031,13</b>

Sumber/*Source*: Dinas Pekerjaan Umum (Bina Marga) Kabupaten Ogan Komerling Ulu/*Public Work (Bina Marga) Service of Ogan Komerling Ulu Regency*

**Tabel**  
**Table** 8.1.4

**Panjang Jalan Menurut Kecamatan dan Pemerintahan yang Berwenang Mengelolanya di Kabupaten Ogan Komering Ulu (km), 2022**  
***Length of Roads by Subdistrict and Level of Government Authority in Ogan Komering Ulu Regency (km), 2022***

Kecamatan Subdistrict	Pemerintah yang Berwenang Mengelola Level of Government Authority			Jumlah Total
	Negara State	Provinsi Province	Kabupaten/ Kota Regency/City	
(1)	(2)	(3)	(4)	(5)
1. Lengkiti	–	–	73,50	73,50
2. Sosoh Buay Rayap	–	–	80,55	80,55
3. Pengandonan	15,70	–	11,39	27,09
4. Semidang Aji	29,25	–	82,95	112,2
5. Ulu Ogan	–	–	33,55	33,55
6. Muara Jaya	–	–	8,00	8,00
7. Peninjauan	–	23,00	91,30	114,3
8. Lubuk Batang	–	10,00	131,90	141,9
9. Sinar Peninjauan	–	–	126,96	126,96
10. Kedaton Peninjauan Raya	–	18,3	5,70	24,00
11. Baturaja Timur	22,00	17,72	183,24	222,96
12. Lubuk Raja	–	–	141,00	141,00
13. Baturaja Barat	10,00	44,00	61,10	115,10
<b>Ogan Komering Ulu</b>	<b>76,95</b>	<b>113,02</b>	<b>1 031,13</b>	<b>1 221,10</b>

Sumber/Source: Dinas Pekerjaan Umum (Bina Marga) Kabupaten Ogan Komering Ulu/*Public Work (Bina Marga) Service of Ogan Komering Ulu Regency*

**Tabel 8.1.5** Panjang Jalan Menurut Kecamatan dan Jenis Permukaan Jalan di Kabupaten Ogan Komering Ulu (km), 2022  
**Table 8.1.5** Length of Roads by Subdistrict and Type of Road Surface in Ogan Komering Ulu Regency (km), 2022

Kecamatan Subdistrict	Jenis Permukaan Jalan Type of Road Surface				Jumlah Total
	Aspal Pavement	Tanah Soil	Kerikil Gravel	Lainnya Others	
(1)	(2)	(3)	(4)	(5)	(6)
1. Lengkiti	...	...	...	...	...
2. Sosoh Buay Rayap	...	...	...	...	...
3. Pengandonan	...	...	...	...	...
4. Semidang Aji	...	...	...	...	...
5. Ulu Ogan	...	...	...	...	...
6. Muara Jaya	...	...	...	...	...
7. Peninjauan	...	...	...	...	...
8. Lubuk Batang	...	...	...	...	...
9. Sinar Peninjauan	...	...	...	...	...
10. Kedaton Peninjauan Raya	...	...	...	...	...
11. Baturaja Timur	...	...	...	...	...
12. Lubuk Raja	...	...	...	...	...
13. Baturaja Barat	...	...	...	...	...
<b>Ogan Komering Ulu</b>	<b>361,53</b>	<b>329,44</b>	<b>305,96</b>	<b>34,2</b>	<b>1031,13</b>

Sumber/Source: Dinas Pekerjaan Umum (Bina Marga) Kabupaten Ogan Komering Ulu/Public Work (Bina Marga) Service of Ogan Komering Ulu Regency

**Tabel 8.1.6**  
**Table**

**Panjang Jalan Menurut Kecamatan dan Kondisi Jalan di Kabupaten Ogan Komering Ulu (km), 2022**  
***Length of Roads by Subdistrict and Road Condition in Ogan Komering Ulu Regency (km), 2022***

Kecamatan Subdistrict	Kondisi Jalan Road Condition				Jumlah Total
	Baik Good	Sedang Moderate	Rusak Damaged	Rusak Berat Severely Damaged	
(1)	(2)	(3)	(4)	(5)	(6)
1. Lengkiti	15,20	6,90	10,80	40,60	73,5
2. Sosoh Buay Rayap	11,00	17,60	4,20	47,75	80,55
3. Pengandonan	1,82	–	0,40	9,18	11,4
4. Semidang Aji	14,30	3,40	5,60	59,65	82,95
5. Ulu Ogan	3,75	8,40	2,40	19,00	33,55
6. Muara Jaya	3,00	–	4,00	1,00	8
7. Peninjauan	11,80	6,00	22,20	51,30	91,3
8. Lubuk Batang	38,00	15,90	18,00	60,00	131,9
9. Sinar Peninjauan	37,44	12,21	25,10	52,21	126,96
10. Kedaton Peninjauan Raya	0,20	3,40	0,20	1,90	5,7
11. Baturaja Timur	88,32	11,36	23,98	59,58	183,24
12. Lubuk Raja	59,60	22,58	36,30	22,52	141
13. Baturaja Barat	18,45	27,00	15,25	0,40	61,1
<b>Ogan Komering Ulu</b>	<b>302,88</b>	<b>134,75</b>	<b>168,42</b>	<b>425,08</b>	<b>1031,13</b>

Sumber/Source: Dinas Pekerjaan Umum (Bina Marga) Kabupaten Ogan Komering Ulu/*Public Work (Bina Marga) Service of Ogan Komering Ulu Regency*

**Tabel 8.1.7**  
**Table**

**Jumlah Kendaraan Bermotor Menurut Kecamatan dan Jenis Kendaraan di Kabupaten Ogan Komering Ulu, 2022**  
**Number of Motor Vehicles by Subdistrict and Type of Vehicle in Ogan Komering Ulu Regency, 2022**

Kecamatan Subdistrict	Jenis Kendaraan Type of Vehicle			
	Mobil Penumpang Passenger Cars	Bus Buses	Truk Trucks	Sepeda Motor Motorcycles
(1)	(2)	(3)	(4)	(5)
1. Lengkiti	...	...	...	...
2. Sosoh Buay Rayap	...	...	...	...
3. Pengandonan	...	...	...	...
4. Semidang Aji	...	...	...	...
5. Ulu Ogan	...	...	...	...
6. Muara Jaya	...	...	...	...
7. Peninjauan	...	...	...	...
8. Lubuk Batang	...	...	...	...
9. Sinar Peninjauan	...	...	...	...
10. Kedaton Peninjauan Raya	...	...	...	...
11. Baturaja Timur	...	...	...	...
12. Lubuk Raja	...	...	...	...
13. Baturaja Barat	...	...	...	...
<b>Ogan Komering Ulu</b>	<b>14 104</b>	<b>287</b>	<b>207</b>	<b>125 448</b>

Sumber/Source: UPTB Pengelolaan Pendapatan Daerah Wilayah Ogan Komering Ulu I/ UPTB Regional Revenue Management for Ogan Komering Ulu I Region

## 8.2 KOMUNIKASI COMMUNICATION

**Tabel 8.2.1** Jumlah Kantor Pos Pembantu Menurut Kecamatan di Kabupaten Ogan Komering Ulu, 2019–2022  
*Number of Post Offices Subsidiaries by Subdistrict in Ogan Komering Ulu Regency, 2019–2022*

Kecamatan Subdistrict	2019	2020	2021	2022
(1)	(2)	(3)	(4)	(5)
1. Lengkiti	–	–	–	–
2. Sosoh Buay Rayap	1	1	1	1
3. Pengandonan	1	1	1	1
4. Semidang Aji	–	–	–	–
5. Ulu Ogan	1	1	1	1
6. Muara Jaya	–	–	–	–
7. Peninjauan	1	1	1	1
8. Lubuk Batang	1	1	1	1
9. Sinar Peninjauan	–	–	–	–
10. Kedaton Peninjauan Raya	–	–	–	–
11. Baturaja Timur	1	1	1	1
12. Lubuk Raja	1	1	1	1
13. Baturaja Barat	–	–	–	–
<b>Ogan Komering Ulu</b>	<b>7</b>	<b>7</b>	<b>7</b>	<b>7</b>

Sumber/Source: Kantor Pos Baturaja/Post office of Baturaja







**37**  
**Koperasi  
Unit Desa**  
*Village Unit  
Cooperative*



**15**  
**Koperasi  
Karyawan**  
*Employee  
Cooperatives*





**PENJELASAN TEKNIS**

**TECHNICAL NOTES**

1. Koperasi adalah badan usaha yang beranggotakan orang seorang atau badan hukum koperasi dengan melandaskan kegiatannya berdasarkan prinsip koperasi sekaligus sebagai gerakan ekonomi rakyat yang berdasar atas asas kekeluargaan

1. *The cooperative is a business organization owned and operated by the individual for the common interest. Cooperatives bases its activities on the principle of people's economic movement based on the principle of kinship*

<https://okukab.bps.go.id>

**ULASAN**

Jumlah koperasi di Kabupaten Ogan Komering Ulu pada tahun 2022 tercatat sebanyak 294 koperasi. KUD atau koperasi unit desa merupakan jenis koperasi yang harus dimiliki oleh hampir setiap kecamatan di Kabupaten Ogan Komering Ulu, secara total terdapat 37 koperasi unit daerah (KUD).

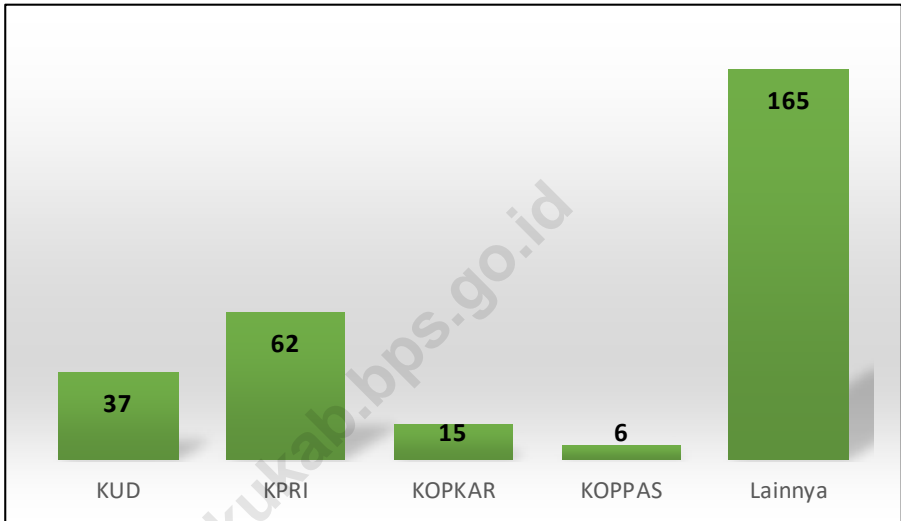
**DESCRIPTION**

*The number of cooperatives in Ogan Komering Ulu Regency in year 2022 was recorded as much as 294 cooperatives. KUD (unit village cooperative was the type of cooperative which was had by almost all subdistricts in Ogan Komering Ulu Regency, in total there are 37 unit village cooperatives (KUD).*

<https://okukab.bps.go.id>

**Gambar** 9.1  
**Figures**

**Jumlah Koperasi Menurut Jenis Koperasi di Kabupaten Ogan Komering Ulu, 2022**  
*Number of Cooperative by Kind of Cooperative in Ogan Komering Ulu Regency, 2022*



Sumber/Source: Dinas Koperasi, Usaha Kecil, dan Menengah Kabupaten OKU/ Regional Office of Cooperatives, Small-Medium Enterprises of Ogan Komering Ulu Regency

**Tabel 9.1** Jumlah Koperasi Aktif Menurut Kecamatan di Kabupaten Ogan Komering Ulu, 2019–2022  
**Table 9.1** Number of Active Cooperative by Subdistrict in Ogan Komering Ulu Regency, 2019–2022

Kecamatan Subdistrict	2019	2020	2021	2022
(1)	(2)	(3)	(4)	(5)
1. Lengkiti	4	5	5	6
2. Sosoh Buay Rayap	4	4	4	4
3. Pengandonan	9	9	9	9
4. Semidang Aji	10	10	10	10
5. Ulu Ogan	3	3	3	4
6. Muara Jaya	–	–	–	–
7. Peninjauan	15	15	15	16
8. Lubuk Batang	10	11	11	11
9. Sinar Peninjauan	10	11	11	13
10. Kedaton Peninjauan Raya	2	2	2	2
11. Baturaja Timur	164	170	174	181
12. Lubuk Raja	30	31	31	20
13. Baturaja Barat	17	18	18	18
<b>Ogan Komering Ulu</b>	<b>278</b>	<b>289</b>	<b>293</b>	<b>294</b>

Sumber/Source: Dinas Koperasi, Usaha Kecil, dan Menengah Kabupaten OKU/ Regional Office of Cooperatives, Small-Medium Enterprises of Ogan Komering Ulu Regency

**Tabel**  
**Table 9.2****Jumlah Koperasi Menurut Jenis Koperasi dan Kecamatan di Kabupaten Ogan Komering Ulu, 2022**  
**Number of Cooperative by Kind of Cooperative and Subdistrict in Ogan Komering Ulu Regency, 2022**

Kecamatan Subdistrict	Jenis Koperasi/ Kind of Cooperative					Jumlah Total
	KUD	KPRI	KOPKAR	KOPPAS	Lainnya Other	
(1)	(2)	(3)	(4)	(5)	(6)	(7)
1. Lengkiti	3	–	–	–	3	6
2. Sosoh Buay Rayap	1	–	–	–	3	4
3. Pengandonan	8	–	–	–	1	9
4. Semidang Aji	5	3	1	–	1	10
5. Ulu Ogan	1	–	–	–	3	4
6. Muara Jaya	–	–	–	–	–	–
7. Peninjauan	2	–	–	–	1	3
8. Lubuk Batang	6	0	1	–	4	11
9. Sinar Peninjauan	2	1	–	–	2	5
10. Kedaton Peninjauan Raya	2	–	–	–	–	2
11. Baturaja Timur	1	51	13	6	112	181
12. Lubuk Raja	4	4	–	–	23	31
13. Baturaja Barat	2	3	–	–	12	17
<b>Ogan Komering Ulu</b>	<b>37</b>	<b>62</b>	<b>15</b>	<b>6</b>	<b>165</b>	<b>283</b>

Sumber/Source: Dinas Koperasi, Usaha Kecil, dan Menengah Kabupaten OKU/ Regional Office of Cooperatives, Small-Medium Enterprises of Ogan Komering Ulu Regency

**Tabel**  
**Table** 9.3.**Indeks Harga Konsumen per Bulan Menurut Kelompok Pengeluaran di Kota Palembang (2018=100), 2022**  
**Consumer Price Index per Month by Expenditure Group in Palembang Municipality (2018=100), 2022**

<b>Bulan</b> <i>Month</i>	<b>Makanan, Minuman, dan Tembakau</b> <i>Food, Drinks, and Tobacco</i>	<b>Pakaian dan Alas Kaki</b> <i>Clothing and Footwear</i>	<b>Perumahan, Air, Listrik, dan Bahan Bakar Rumah Tangga</b> <i>Housing, Water, Electricity, and Household Fuel</i>	<b>Perlengkapan, Peralatan, dan Pemeliharaan Rutin Rumah Tangga/Household Equipment, Tools, and Routine Maintenance</b>
(1)	(2)	(3)	(4)	(5)
Januari/ <i>January</i>	109,70	106,44	106,08	108,44
Februari/ <i>February</i>	109,00	106,50	106,19	109,17
Maret/ <i>March</i>	110,82	106,67	106,70	109,66
April/ <i>April</i>	112,99	107,31	106,85	110,70
Mei/ <i>May</i>	114,63	107,94	106,93	111,35
Juni/ <i>June</i>	117,57	108,08	106,99	111,63
Juli/ <i>July</i>	119,53	109,34	107,08	111,89
Agustus/ <i>August</i>	116,15	109,43	107,13	112,12
September/ <i>September</i>	115,59	109,59	107,33	113,33
Oktober/ <i>October</i>	114,07	109,61	107,41	113,34
November/ <i>November</i>	113,89	109,85	107,44	113,22
Desember/ <i>December</i>	115,48	109,84	107,35	113,21
<b>2022</b>	<b>114,12</b>	<b>108,38</b>	<b>106,96</b>	<b>111,51</b>



Lanjutan Tabel/*Continued Table* 9.3.

<b>Bulan Month</b>	<b>Kesehatan Health</b>	<b>Transportasi Transportation</b>	<b>Informasi, Komunikasi, dan Jasa Keuangan Information, Communication, and Financial Services</b>	<b>Rekreasi, Olahraga, dan Budaya Recreation, Sports, and Culture</b>
(1)	(6)	(7)	(8)	(9)
Januari/ <i>January</i>	105,66	102,80	101,74	110,78
Februari/ <i>February</i>	106,63	103,14	101,74	110,84
Maret/ <i>March</i>	106,69	103,04	101,74	110,84
April/ <i>April</i>	106,75	104,49	101,74	111,35
Mei/ <i>May</i>	107,20	106,01	101,74	112,71
Juni/ <i>June</i>	107,29	106,11	101,76	113,64
Juli/ <i>July</i>	107,44	107,60	101,76	113,78
Agustus/ <i>August</i>	107,56	106,91	101,76	114,50
September/ <i>September</i>	108,20	119,26	101,84	116,49
Oktober/ <i>October</i>	108,21	120,39	101,84	116,54
November/ <i>November</i>	108,23	119,88	101,84	116,54
Desember/ <i>December</i>	108,23	120,13	101,84	116,54
<b>2022</b>	<b>107,34</b>	<b>109,98</b>	<b>101,78</b>	<b>113,71</b>

Lanjutan Tabel/Continued Table 9.3

Bulan Month	Pendidikan Education	Penyediaan Makanan dan Minuman/Restoran Food and Beverage Providers/ Restaurant	Perawatan Pribadi dan Jasa Lainnya Personal Care and Other Services	Umum General
(1)	(10)	(11)	(12)	(13)
Januari/January	110,75	107,84	112,85	107,55
Februari/February	111,54	107,87	113,31	107,54
Maret/March	111,54	107,93	114,59	108,29
April/April	111,54	108,30	115,97	109,33
Mei/May	111,54	108,62	117,47	110,22
Juni/June	111,54	109,11	117,72	111,21
Juli/July	112,07	109,32	116,86	112,06
Agustus/August	112,07	109,98	117,31	111,10
September/September	112,07	110,24	117,72	112,53
Oktober/October	115,06	110,69	117,89	112,42
November/November	115,06	110,87	118,09	112,36
Desember/December	115,06	110,97	118,83	112,89
<b>2022</b>	<b>112,49</b>	<b>109,31</b>	<b>116,55</b>	<b>110,63</b>

Sumber/Source: BPS, Survei Harga Konsumen/BPS-Statistics Indonesia, Consumer Price Survey

**Tabel**  
**Table 9.4.****Indeks Harga Konsumen per Bulan Menurut Kelompok Pengeluaran di Kota Lubuk Linggau (2018=100), 2022**  
**Consumer Price Index per Month by Expenditure Group in Lubuk Linggau Municipality (2018=100), 2022**

<b>Bulan</b> <b>Month</b>	<b>Makanan,</b> <b>Minuman, dan</b> <b>Tembakau</b> <i>Food, Drinks, and Tobacco</i>	<b>Pakaian dan Alas Kaki</b> <i>Clothing and Footwear</i>	<b>Perumahan,</b> <b>Air, Listrik, dan</b> <b>Bahan Bakar</b> <b>Rumah Tangga</b> <i>Housing, Water, Electricity, and Household Fuel</i>	<b>Perlengkapan,</b> <b>Peralatan, dan</b> <b>Pemeliharaan</b> <b>Rutin Rumah</b> <b>Tangga/Household</b> <b>Equipment, Tools,</b> <b>and Routine</b> <b>Maintenance</b>
(1)	(2)	(3)	(4)	(5)
Januari/January	108,44	109,79	104,48	111,87
Februari/February	107,54	109,90	104,66	112,53
Maret/March	109,30	110,31	104,81	112,90
April/April	110,89	110,98	105,29	113,92
Mei/May	112,94	111,05	105,71	114,04
Juni/June	115,45	111,15	105,55	114,67
Juli/July	117,05	111,26	105,78	114,79
Agustus/August	115,05	111,27	105,73	115,01
September/September	115,21	111,27	105,72	115,00
Oktober/October	113,29	112,43	106,13	115,38
November/November	112,51	112,62	106,53	115,34
Desember/December	114,10	112,64	106,91	115,54
<b>2022</b>	<b>112,65</b>	<b>111,22</b>	<b>105,61</b>	<b>114,25</b>

Lanjutan Tabel/*Continued Table 9.4.*

<b>Bulan Month</b>	<b>Kesehatan Health</b>	<b>Transportasi Transportation</b>	<b>Informasi, Komunikasi, dan Jasa Keuangan Information, Communication, and Financial Services</b>	<b>Rekreasi, Olahraga, dan Budaya Recreation, Sports, and Culture</b>
(1)	(6)	(7)	(8)	(9)
Januari/ <i>January</i>	109,60	105,26	103,12	109,07
Februari/ <i>February</i>	109,66	105,67	103,16	109,32
Maret/ <i>March</i>	109,74	105,75	102,43	109,70
April/ <i>April</i>	109,93	107,05	102,04	110,29
Mei/ <i>May</i>	109,96	109,33	101,96	111,80
Juni/ <i>June</i>	110,87	109,15	101,85	113,35
Juli/ <i>July</i>	110,87	109,96	101,67	113,13
Agustus/ <i>August</i>	111,73	110,26	101,67	113,13
September/ <i>September</i>	111,73	121,10	101,43	113,14
Oktober/ <i>October</i>	112,73	122,15	101,43	113,15
November/ <i>November</i>	112,76	122,51	101,43	113,16
Desember/ <i>December</i>	112,75	122,89	101,31	113,16
<b>2022</b>	<b>111,03</b>	<b>112,59</b>	<b>101,96</b>	<b>111,87</b>

Lanjutan Tabel/*Continued Table* 9.4

Bulan <i>Month</i>	Pendidikan <i>Education</i>	Penyediaan Makanan dan Minuman/Restoran <i>Food and Beverage Providers/ Restaurant</i>	Perawatan Pribadi dan Jasa Lainnya <i>Personal Care and Other Services</i>	Umum <i>General</i>
(1)	(10)	(11)	(12)	(13)
Januari/ <i>January</i>	109,54	105,54	116,28	107,68
Februari/ <i>February</i>	109,54	106,09	117,35	107,63
Maret/ <i>March</i>	109,54	106,75	117,87	108,34
April/ <i>April</i>	109,54	107,09	119,29	109,29
Mei/ <i>May</i>	109,54	107,32	119,67	110,36
Juni/ <i>June</i>	109,54	108,41	119,59	111,30
Juli/ <i>July</i>	110,11	109,19	120,09	112,06
Agustus/ <i>August</i>	110,53	109,41	120,26	111,50
September/ <i>September</i>	110,53	109,74	120,28	112,66
Oktober/ <i>October</i>	111,22	109,95	121,70	112,46
November/ <i>November</i>	111,32	110,06	122,03	112,36
Desember/ <i>December</i>	111,32	110,11	122,34	113,02
<b>2022</b>	<b>110,19</b>	<b>108,31</b>	<b>119,73</b>	<b>110,72</b>

Sumber/*Source*: BPS, Survei Harga Konsumen/*BPS-Statistics Indonesia, Consumer Price Survey*

**Tabel**  
**Table 9.5.****Laju Inflasi Bulanan Menurut Kelompok Pengeluaran di Kota Palembang (2018=100), 2022**  
**Monthly Inflation Rate by Expenditure Group in Palembang Municipality (2018=100), 2022**

Bulan Month	Makanan, Minuman, dan Tembakau Food, Drinks, and Tobacco	Pakaian dan Alas Kaki Clothing and Footwear	Perumahan, Air, Listrik, dan Bahan Bakar Rumah Tangga Housing, Water, Electricity, and Household Fuel	Perlengkapan, Peralatan, dan Pemeliharaan Rutin Rumah Tangga/Household Equipment, Tools, and Routine Maintenance
(1)	(2)	(3)	(4)	(5)
Januari/January	1,69	0,08	1,24	0,80
Februari/February	-0,64	0,06	0,10	0,67
Maret/March	1,67	0,16	0,48	0,45
April/April	1,96	0,60	0,14	0,95
Mei/May	1,45	0,59	0,07	0,59
Juni/June	2,56	0,13	0,06	0,25
Juli/July	1,67	1,17	0,08	0,23
Agustus/August	-2,83	0,08	0,05	0,21
September/September	-0,48	0,15	0,19	1,08
Oktober/October	-1,31	0,02	0,07	0,01
November/November	-0,16	0,22	0,03	-0,11
Desember/December	1,40	-0,01	-0,08	-0,01
<b>2022</b>	<b>7,04</b>	<b>3,27</b>	<b>2,45</b>	<b>5,23</b>

Lanjutan Tabel/*Continued Table* 9.5.

<b>Bulan Month</b>	<b>Kesehatan Health</b>	<b>Transportasi Transportation</b>	<b>Informasi, Komunikasi, dan Jasa Keuangan Information, Communication, and Financial Services</b>	<b>Rekreasi, Olahraga, dan Budaya Recreation, Sports, and Culture</b>
(1)	(6)	(7)	(8)	(9)
Januari/ <i>January</i>	0,03	0,31	-0,13	1,72
Februari/ <i>February</i>	0,92	0,33	0,00	0,05
Maret/ <i>March</i>	0,06	-0,10	0,00	0,00
April/ <i>April</i>	0,06	1,41	0,00	0,46
Mei/ <i>May</i>	0,42	1,45	0,00	1,22
Juni/ <i>June</i>	0,08	0,09	0,02	0,83
Juli/ <i>July</i>	0,14	1,40	0,00	0,12
Agustus/ <i>August</i>	0,11	-0,64	0,00	0,63
September/ <i>September</i>	0,60	11,55	0,08	1,74
Oktober/ <i>October</i>	0,01	0,95	0,00	0,04
November/ <i>November</i>	0,02	-0,42	0,00	0,00
Desember/ <i>December</i>	0,00	0,21	0,00	0,00
<b>2022</b>	<b>2,46</b>	<b>17,22</b>	<b>-0,03</b>	<b>7,01</b>

Lanjutan Tabel/Continued Table 9.5.

<b>Bulan Month</b>	<b>Pendidikan Education</b>	<b>Penyediaan Makanan dan Minuman/Restoran Food and Beverage Providers/ Restaurant</b>	<b>Perawatan Pribadi dan Jasa Lainnya Personal Care and Other Services</b>	<b>Umum General</b>
(1)	(10)	(11)	(12)	(13)
Januari/January	0,08	1,19	0,04	0,94
Februari/February	0,71	0,03	0,41	-0,01
Maret/March	0,00	0,06	1,13	0,70
April/April	0,00	0,34	1,20	0,96
Mei/May	0,00	0,30	1,29	0,81
Juni/June	0,00	0,45	0,21	0,90
Juli/July	0,48	0,19	-0,73	0,76
Agustus/August	0,00	0,60	0,39	-0,85
September/September	0,00	0,24	0,35	1,28
Oktober/October	2,67	0,41	0,14	-0,10
November/November	0,00	0,16	0,17	-0,05
Desember/December	0,00	0,09	0,63	0,47
<b>2022</b>	<b>3,98</b>	<b>4,13</b>	<b>5,35</b>	<b>5,95</b>

Sumber/Source: BPS, Survei Harga Konsumen/BPS-Statistics Indonesia, Consumer Price Survey



**Tabel**  
**Table** 9.6.**Laju Inflasi Bulanan Menurut Kelompok Pengeluaran di Kota Lubuk Linggau (2018=100), 2022**  
**Monthly Inflation Rate by Expenditure Group in Lubuk Linggau Municipality (2018=100), 2022**

Bulan Month	Makanan, Minuman, dan Tembakau Food, Drinks, and Tobacco	Pakaian dan Alas Kaki Clothing and Footwear	Perumahan, Air, Listrik, dan Bahan Bakar Rumah Tangga Housing, Water, Electricity, and Household Fuel	Perlengkapan, Peralatan, dan Pemeliharaan Rutin Rumah Tangga/Household Equipment, Tools, and Routine Maintenance
(1)	(2)	(3)	(4)	(5)
Januari/January	1,86	0,01	0,87	0,93
Februari/February	-0,83	0,10	0,17	0,59
Maret/March	1,64	0,37	0,14	0,33
April/April	1,45	0,61	0,46	0,90
Mei/May	1,85	0,06	0,40	0,11
Juni/June	2,22	0,09	-0,15	0,55
Juli/July	1,39	0,10	0,22	0,10
Agustus/August	-1,71	0,01	-0,05	0,19
September/September	0,14	0,00	-0,01	-0,01
Oktober/October	-1,67	1,04	0,39	0,33
November/November	-0,69	0,17	0,38	-0,03
Desember/December	1,41	0,02	0,36	0,17
<b>2022</b>	<b>7,18</b>	<b>2,61</b>	<b>3,21</b>	<b>4,24</b>

Lanjutan Tabel/*Continued Table 9.6.*

<b>Bulan Month</b>	<b>Kesehatan Health</b>	<b>Transportasi Transportation</b>	<b>Informasi, Komunikasi, dan Jasa Keuangan Information, Communication, and Financial Services</b>	<b>Rekreasi, Olahraga, dan Budaya Recreation, Sports, and Culture</b>
(1)	(6)	(7)	(8)	(9)
Januari/ <i>January</i>	0,04	0,11	-0,20	0,03
Februari/ <i>February</i>	0,05	0,39	0,04	0,23
Maret/ <i>March</i>	0,07	0,08	-0,71	0,35
April/ <i>April</i>	0,17	1,23	-0,38	0,54
Mei/ <i>May</i>	0,03	2,13	-0,08	1,37
Juni/ <i>June</i>	0,83	-0,16	-0,11	1,39
Juli/ <i>July</i>	0,00	0,74	-0,18	-0,19
Agustus/ <i>August</i>	0,78	0,27	0,00	0,00
September/ <i>September</i>	0,00	9,83	-0,24	0,01
Oktober/ <i>October</i>	0,90	0,87	0,00	0,01
November/ <i>November</i>	0,03	0,29	0,00	0,01
Desember/ <i>December</i>	-0,01	0,31	-0,12	0,00
<b>2022</b>	<b>2,91</b>	<b>16,88</b>	<b>-1,95</b>	<b>3,78</b>

Lanjutan Tabel/Continued Table 9.6.

Bulan Month	Pendidikan Education	Penyediaan Makanan dan Minuman/Restoran Food and Beverage Providers/ Restaurant	Perawatan Pribadi dan Jasa Lainnya Personal Care and Other Services	Umum General
(1)	(10)	(11)	(12)	(13)
Januari/January	0,03	0,20	-0,01	0,83
Februari/February	0,00	0,52	0,92	-0,05
Maret/March	0,00	0,62	0,44	0,66
April/April	0,00	0,32	1,20	0,88
Mei/May	0,00	0,21	0,32	0,98
Juni/June	0,00	1,02	-0,07	0,85
Juli/July	0,52	0,72	0,42	0,68
Agustus/August	0,38	0,20	0,14	-0,50
September/September	0,00	0,30	0,02	1,04
Oktober/October	0,62	0,19	1,18	-0,18
November/November	0,09	0,10	0,27	-0,09
Desember/December	0,00	0,05	0,25	0,59
<b>2022</b>	<b>1,65</b>	<b>4,54</b>	<b>5,20</b>	<b>5,83</b>

Sumber/Source: BPS, Survei Harga Konsumen/BPS-Statistics Indonesia, Consumer Price Survey



## PENGELUARAN PENDUDUK

### MAKANAN

food

582.085



### NON MAKANAN

Non-Food

544.115



Average Expenditure Per Capita

### Makanan dan Minuman Jadi

Prepared Food & beverage

162.792



### Perumahan dan fasilitas rumah tangga

Housing & household facilities

278.783



### Padi-padian

Cereals

72.057



### Aneka Barang dan Jasa

Good & Services

124.975



### Sayur-sayuran

Vegetables

51.771



### Barang Tahan Lama

Durable Goods

53.342





**PENJELASAN TEKNIS****TECHNICAL NOTES**

1. **Pengeluaran rata-rata per kapita** adalah biaya yang dikeluarkan untuk konsumsi semua anggota rumah tangga selama sebulan baik yang berasal dari pembelian, pemberian maupun produksi sendiri dibagi dengan banyaknya anggota rumah tangga dalam rumah tangga tersebut.
  2. Data pengeluaran penduduk menurut jenis pengeluaran diperoleh dari Survei Sosial Ekonomi Nasional (Susenas).
  3. Data konsumsi/pengeluaran yang dikumpulkan pada Susenas dibagi menjadi dua kelompok, yaitu konsumsi makanan dan bukan makanan.
  4. Konsumsi/pengeluaran makanan dirinci menjadi 215 komoditi, masing-masing dikumpulkan data kuantitas dan nilainya.
  5. Untuk konsumsi bukan makanan, pada umumnya yang dikumpulkan hanya data nilainya, kecuali untuk beberapa jenis pengeluaran tertentu, seperti penggunaan listrik, air, gas, dan bahan bakar minyak (BBM) yang juga dikumpulkan kuantitasnya.
  6. Pengeluaran rata-rata per kapita adalah biaya yang dikeluarkan
1. ***Per capita Average Expenditure*** is the cost spent for all household members consumption during the month, whether from purchasing, giving or own production, divided by the number of household members in the household.
  2. *The data on consumer expenditure according to type of expenditure are obtained from the National Socio Economic Survey.*
  3. *Data of consumption/expenditure collected in Susenas are divided into two groups, namely food and non-food consumption.*
  4. *Consumption/expenditure on food covers 215 commodities, both quantity data and values are collected.*
  5. *For consumption of non-food, the data collected in general are only their values, except for certain types of expenditure, such as electricity, water, gas, and fuel, which are also collected for their quantity data.*
  6. *Per capita Average Expenditure* is the cost spent for all household

untuk konsumsi semua anggota rumah tangga selama sebulan baik yang berasal dari pembelian, pemberian maupun produksi sendiri dibagi dengan banyaknya anggota rumah tangga dalam rumah tangga tersebut.

*members consumption during the month, whether from purchasing, giving or own production, divided by the number of household members in the household.*

<https://okukab.bps.go.id>



**ULASAN****DESCRIPTION****Pengeluaran Penduduk dan Konsumsi Makanan****Population Expenditure and Food Consumption**

Pengeluaran rumah tangga yang terdiri dari pengeluaran makanan dan bukan makanan dapat menggambarkan bagaimana penduduk mengalokasikan kebutuhan rumah tangga. Meskipun harga komoditas barang dan jasa antar kecamatan berbeda, nilai pengeluaran rumah tangga masih dapat menunjukkan perbedaan tingkat kesejahteraan penduduk khususnya dilihat dari segi ekonomi.

*The household expenditure which are classified into food and non-food consumption expenditure, could describe how community allocates their household spending. Although the prices of goods and services are different in the districts area, the household expenditure figure can still reflect level of welfare amongst area.*

Rata-rata pengeluaran perkapita penduduk pada tahun 2022 tercatat sebesar Rp 1.126.201 per bulan yang terdiri dari pengeluaran makanan sebesar Rp 582.085 dan non makanan sebesar Rp 544.115. Berdasarkan jenis pengeluarannya, pengeluaran perkapita makanan sebulan terbesar tahun 2022 digunakan untuk belanja kelompok makanan dan minuman jadi dan tembakau yaitu mencapai 243 ribu atau sekitar 42 persen dibanding total pengeluaran makanan. Sementara untuk pengeluaran perkapita non makanan sebulan terbesar digunakan untuk keperluan perumahan dan fasilitas rumah tangga serta untuk keperluan aneka komoditas barang dan jasa dengan total hampir 403 ribu rupiah per bulan atau 74 persen dari total pengeluaran non makanan.

*The monthly average per capita expenditure in 2022 was recorded at Rp. 1.126.201 which consisted of Rp. 582.085 for food and Rp. 544.115 for non-food. Based on the type of expenditure, monthly average per capita expenditure figure for food showed that prepared food and beverages and tobacco group were two biggest consumptions in 2022. The total values for both reached 243 thousand rupiahs per month or about 42 percent from total of food expenditure. On the other hand, the monthly per capita expenditure for non-food was spent for housing and household facilities and miscellaneous goods and services. Those spending were about 403 thousand rupiah per month or about 74 percents from total of non food expenditure.*

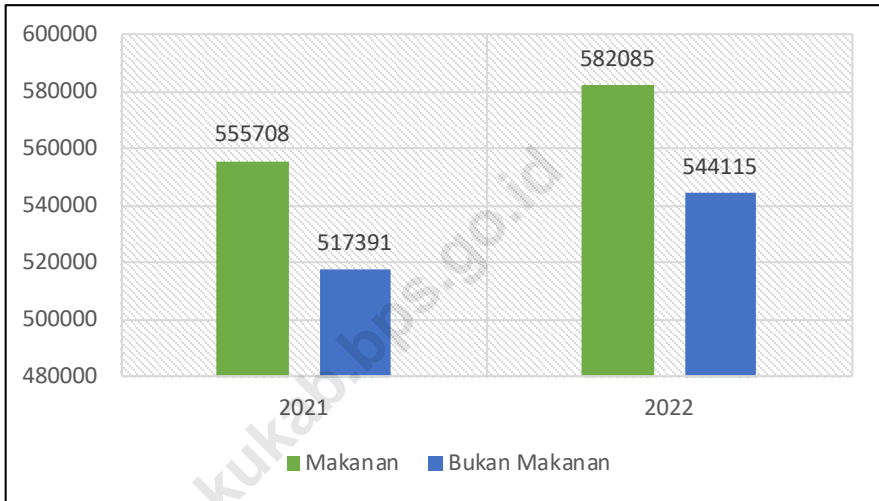
Menurut golongan pengeluaran per kapita per bulan, sebagian besar penduduk berada di golongan pengeluaran Rp 300.000 - Rp 749.999 atau sebesar 41,60 persen dari total penduduk di Kabupaten Ogan Komering Ulu.

*According to the group of expenditure per capita per month, most of population with expenditure between of IDR. 300,000 and IDR. 749.999 or 41,60 percent of total population in Ogan Komering Ulu Regency.*

<https://okukab.bps.go.id>

**Gambar** 10.1  
**Figures**

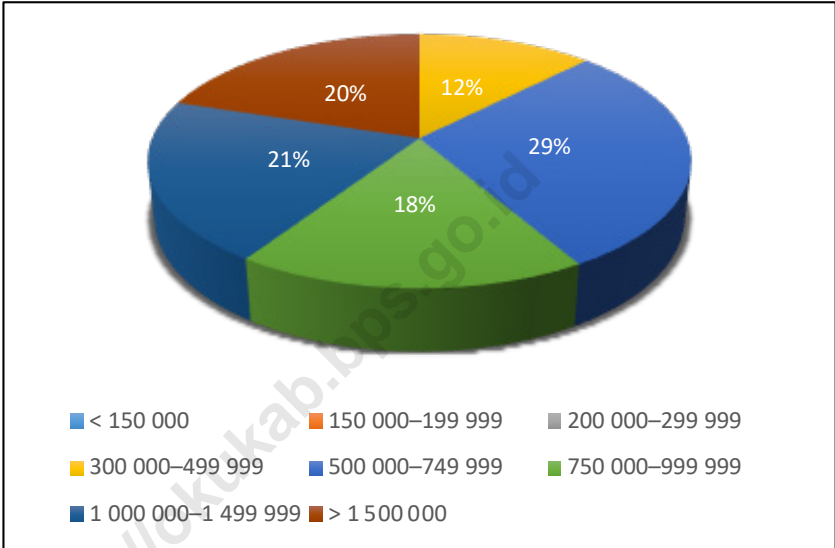
**Pengeluaran Rata - Rata per Kapita Sebulan Menurut Kelompok Makan dan Bukan Makanan di Kabupaten Ogan Komering Ulu, 2021 - 2022**  
*Monthly Average per Capita by Group of Food and Non Food Expenditure in Ogan Komering Ulu Regency, 2021 - 2022*



Sumber/Source: BPS, Survei Sosial Ekonomi Nasional (Susenas) Maret/BPS-Statistics Indonesia, National Socioeconomic Survey March

**Gambar** 10.2  
**Figures**

**Presentase Penduduk Menurut Golongan Pengeluaran Per Kapita Sebulan di Kabupaten Ogan Komering Ulu, 2022**  
*Percentage of Population by Expenditure per Capita per Month Class in Ogan Komering Ulu Regency, 2022*



Sumber/Source: BPS, Survei Sosial Ekonomi Nasional (Susenas) Maret/BPS-Statistics Indonesia, National Socioeconomic Survey March

**Tabel**  
**Table** 10.1

**Rata-rata Pengeluaran per Kapita Sebulan Menurut Kelompok Komoditas (rupiah) di Kabupaten Ogan Komering Ulu, 2021 dan 2022**  
*Monthly Average Expenditure per Capita by Commodity Group (rupiahs) in Ogan Komering Ulu Regency, 2021 and 2022*

<b>Kelompok Komoditas/Commodity Group</b>	<b>2021</b>	<b>2022</b>
(1)	(2)	(3)
<b>Makanan/Food</b>		
Padi-padian/ <i>Cereals</i>	74 540,16	75 057
Umbi-umbian/ <i>Tubers</i>	5 905,18	7 011
Ikan/udang/cumi/kerang/ <i>Fish/shrimp/common squid/shells</i>	46 407,08	47 526
Daging/ <i>Meat</i>	22 663,44	25 875
Telur dan susu/ <i>Eggs and milk</i>	38 121,26	32 404
Sayur-sayuran/ <i>Vegetables</i>	52 963,50	51 771
Kacang-kacangan/ <i>Legumes</i>	9 769,15	11 235
Buah-buahan/ <i>Fruits</i>	20 034,33	21 954
Minyak dan kelapa/ <i>Oil and coconut</i>	12 616,21	18 058
Bahan minuman/ <i>Beverage stuffs</i>	19 267,47	18 650
Bumbu-bumbuan/ <i>Spices</i>	13 189,34	14 046
Konsumsi lainnya/ <i>Miscellaneous food items</i>	13 921,55	14 996
Makanan dan minuman jadi/ <i>Prepared food and beverages</i>	149 173,27	162 792
Rokok/ <i>Cigarettes</i>	77 135,78	80 710
<b>Jumlah makanan/Total food</b>	<b>555 707,71</b>	<b>582 085</b>
<b>Bukan makanan/Non-food</b>		
Perumahan dan fasilitas rumah tangga/ <i>Housing and household facilities</i>	269 480,04	278 783
Aneka komoditas dan jasa/ <i>Goods and services</i>	119 894,32	124 975
Pakaian, alas kaki, dan tutup kepala/ <i>Clothing, footwear, and headgear</i>	27 983,60	28 153
Komoditas tahan lama/ <i>Durable goods</i>	44 977,40	53 342
Pajak, pungutan, dan asuransi/ <i>Taxes and insurance</i>	48 429,30	47 382
Keperluan pesta dan upacara/kenduri/ <i>Parties and ceremonies</i>	6 626,48	11 479
<b>Jumlah bukan makanan/Total non-food</b>	<b>517 391,14</b>	<b>544 115</b>
<b>Jumlah/Total</b>	<b>1 073 098,86</b>	<b>1 126 201</b>

Sumber/Source: BPS, Survei Sosial Ekonomi Nasional (Susenas) Maret/BPS-Statistics Indonesia, National Socioeconomic Survey March

**Tabel**  
**Table** 10.2**Persentase Pengeluaran per Kapita Sebulan Menurut Kelompok Komoditas di Kabupaten Ogan Komering Ulu, 2021 dan 2022**  
**Percentage of Monthly Expenditure per Capita by Commodity Group in Ogan Komering Ulu Regency, 2021 and 2022**

<b>Kelompok Komoditas/Commodity Group</b>	<b>2021</b>	<b>2022</b>
(1)	(2)	(3)
<b>Makanan/Food</b>		
Padi-padian/ <i>Cereals</i>	6,95	6,66
Umbi-umbian/ <i>Tubers</i>	0,55	0,62
Ikan/udang/cumi/kerang/ <i>Fish/shrimp/common squid/shells</i>	4,32	4,22
Daging/ <i>Meat</i>	2,11	2,30
Telur dan susu/ <i>Eggs and milk</i>	3,55	2,88
Sayur-sayuran/ <i>Vegetables</i>	4,94	4,60
Kacang-kacangan/ <i>Legumes</i>	0,91	1,00
Buah-buahan/ <i>Fruits</i>	1,87	1,95
Minyak dan kelapa/ <i>Oil and coconut</i>	1,18	1,60
Bahan minuman/ <i>Beverage stuffs</i>	1,80	1,66
Bumbu-bumbuan/ <i>Spices</i>	1,23	1,25
Konsumsi lainnya/ <i>Miscellaneous food items</i>	1,30	1,33
Makanan dan minuman jadi/ <i>Prepared food and beverages</i>	13,90	14,46
Rokok/ <i>Cigarettes</i>	7,19	7,17
<b>Jumlah makanan/Total food</b>	<b>51,79</b>	<b>51,69</b>
<b>Bukan makanan/Non-food</b>		
Perumahan dan fasilitas rumah tangga/ <i>Housing and household facilities</i>	25,11	24,75
Aneka komoditas dan jasa/ <i>Goods and services</i>	11,17	11,10
Pakaian, alas kaki, dan tutup kepala/ <i>Clothing, footwear, and headgear</i>	2,61	2,50
Komoditas tahan lama/ <i>Durable goods</i>	4,19	4,74
Pajak, pungutan, dan asuransi/ <i>Taxes and insurance</i>	4,51	4,21
Keperluan pesta dan upacara/kenduri/ <i>Parties and ceremonies</i>	0,62	1,02
<b>Jumlah bukan makanan/Total non-food</b>	<b>48,21</b>	<b>48,31</b>
<b>Jumlah/Total</b>	<b>100,00</b>	<b>100,00</b>

Sumber/Source: BPS, Survei Sosial Ekonomi Nasional (Susenas) Maret/BPS-Statistics Indonesia, National Socioeconomic Survey March

**Tabel**  
**Table** 10.3**Persentase Penduduk Menurut Golongan Pengeluaran Per Kapita Sebulan di Kabupaten Ogan Komering Ulu, 2021 dan 2022**  
**Percentage of Population by Per Capita Spending Group a Month in Ogan Komering Ulu Regency, 2021 and 2022**

<b>Golongan Pengeluaran</b> <i>Spending Group</i> <b>(Rp)</b>	<b>2021</b>	<b>2022</b>
(1)	(2)	(3)
< 150 000	–	–
150 000–199 999	–	–
200 000–299 999	0,48	–
300 000–499 999	15,64	12,4
500 000–749 999	29,40	29,2
750 000–999 999	15,20	17,7
1 000 000–1 499 999	20,06	20,6
> 1 500 000	19,22	20,1
<b>Jumlah/Total</b>	<b>100,00</b>	<b>100,00</b>

Sumber/Source: BPS, Survei Sosial Ekonomi Nasional (Susenas) Maret/BPS-Statistics Indonesia, National Socioeconomic Survey March

**Tabel**  
**Table** 10.4

**Pengeluaran Rata-rata Perkapita Sebulan Menurut Golongan Pengeluaran dan Kelompok Barang di Kabupaten Ogan Komering Ulu (rupiah), 2022**  
**Average Expenditure Per Capita Per Month by Expenditure Class and Commodity Group in Ogan Komering Ulu Regency (rupiahs), 2022**

Golongan Pengeluaran <i>Spending Group</i> (Rp)	Kelompok Barang <i>Commodity Group</i>		Jumlah <i>Total</i>
	Makanan <i>Food</i>	Bukan Makanan <i>Non Food</i>	
(1)	(2)	(3)	(4)
< 150 000	–	–	–
150 000–199 999	–	–	–
200 000–299 999	–	–	–
300 000–499 999	282 294	139 923	422 216
500 000–749 999	398 659	220 404	619 064
750 000–999 999	503 270	353 494	856 764
1 000 000–1 499 999	698 353	527 207	1 225 560
> 1 500 000	983 916	1 440 316	2 424 232
<b>Jumlah/Total</b>	<b>582 085</b>	<b>544 115</b>	<b>1 126 201</b>

Sumber/Source: BPS, Survei Sosial Ekonomi Nasional (Susenas) Maret/BPS-Statistics Indonesia, National Socioeconomic Survey March



# Sarana Perdagangan

KABUPATEN OKU TAHUN 2022  
*Tourism Characteristic of OKU Regency*

4 Pasar

75 Pertokoan

4 Warung

4 Kios



Perusahaan  
Menurut Bentuk  
Badan Hukum

13   
Koperasi

338 PT 

1456 

410 CV 

Perorangan



## PENJELASAN TEKNIS

1. Badan Hukum adalah kesatuan yuridis (hukum), teknis, dan ekonomis yang bertujuan mencari laba atau keuntungan.
  - a. **Perseroan Terbatas** adalah suatu badan hukum untuk menjalankan usaha yang memiliki modal terdiri dari saham-saham, yang pemiliknya memiliki bagian sebanyak saham yang dimilikinya
  - b. **CV/Firma** adalah suatu persekutuan yang didirikan oleh seseorang atau beberapa orang yang mempercayakan uang atau barang
  - c. **Koperasi** adalah organisasi bisnis yang dimiliki dan dioperasikan oleh orang – seorang demi kepentingan bersama.
  - d. **Perorangan** adalah bisnis yang dimiliki, dioperasikan dan dipertanggungjawabkan oleh satu orang.
  - e. **Lainnya**
2. **Pedagang Besar** adalah pedagang yang kegiatannya membeli barang dalam jumlah yang besar dan menjualnya kembali dengan jumlah yang besar.
3. **Pedagang Menengah** adalah pedagang yang membeli barang dagangan dalam jumlah besar

## TECHNICAL NOTES

1. *Law Firm is a juridical entity of law, technical, and economical which aim for profit or gain.*
  - a. ***Joint-Stock Company** is a legal entity to run a business consists of capital stock, which is part of owner shares.*
  - b. ***Kommanditgesellschaft/ Firms** is organization founded by one or more person which trusted their money or shares to their leader.*
  - c. ***Cooperative** is a business organization owned and operated by the individual for the common interest.*
  - d. ***Individual business** is a business owned, operated and accounted*
  - e. ***Others***
2. ***Wholesaler** is a trader whose activities are buying goods in large quantities and reselling it at large quantities.*
3. ***Medium Trader** is a trader whose activities are buying goods in large quantities and reselling it to*

dan menjualnya kembali kepada para pedagang kecil dalam jumlah sedang atau kecil.

4. **Pedagang Kecil** adalah pedagang yang membeli barang dagangan dalam jumlah sedang dan menjualnya kembali kepada konsumen akhir. Termasuk didalamnya pedagang mikro.
  5. **Sarana Perdagangan** yang ada di wilayah Kabupaten OKU antara lain :
    - a. **Pasar** adalah tempat bertemunya pembeli dan penjual untuk melakukan transaksi jual beli atau barang atau jasa.
    - b. **Toko** adalah tempat tertutup yang didalamnya terjadi kegiatan perdagangan dengan jenis benda atau barang yang khusus.
    - c. **Kios** adalah took kecil yang fungsinya sama dengan took, namun memiiki ukuran lebih kecil.
    - d. **Warung** adalah usaha kecil milik keluarga yang berbentuk kedai, kios, took kecil, atau restoran sederhana.
- small trader in a medium or small quantities.*
4. **Small Trader** is a trader whose activities are buying goods in medium quantities and sell it to costumer. Also, it include the micro trader.
  5. **Trading Facilities located** in OKU Regency :
    - a. **Market** is a meeting place for buyers and sellers to make buying and selling goods or services.
    - b. **Shop** is covered in it occurs trade activities with types of objects or special items
    - c. **Newsstand** is a small shot that functions the same as the stores, but has a smaller size
    - d. **Warung** is a small family owned business in the form of shops, stalks, small shops, or a simple restaurant

**ULASAN**

Jumlah perusahaan menurut bentuk badan hukum di Kabupaten Ogan Komering Ulu pada tahun 2021 sebesar 237. Dari seluruh bentuk badan hukum 66 persen berupa perorangan dan 19 persen berupa CV/firma.

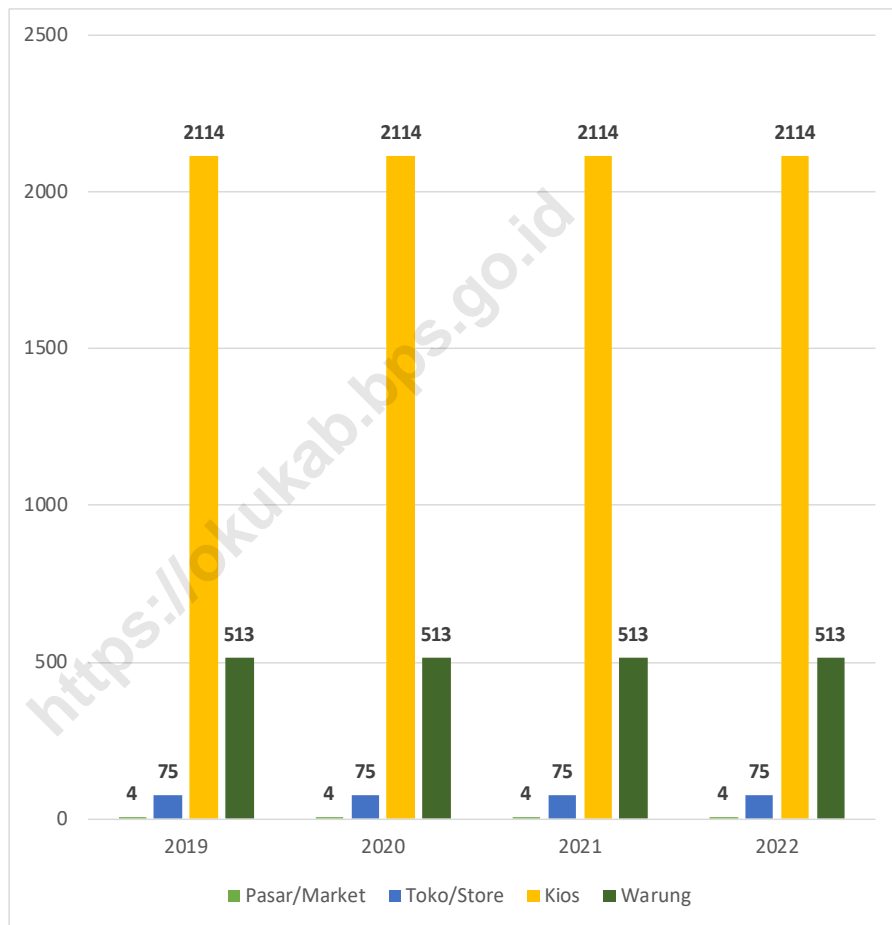
**DESCRIPTION**

*The number of establishments by type of business entity in Ogan Komering Ulu Regency in 2021 was 237. Out of all type of business entities 66 percent were individual business and 19 percent were kommanditgesellschaft/firms.*

<https://okukab.bps.go.id>

**Gambar**  
**Figures** 11.1

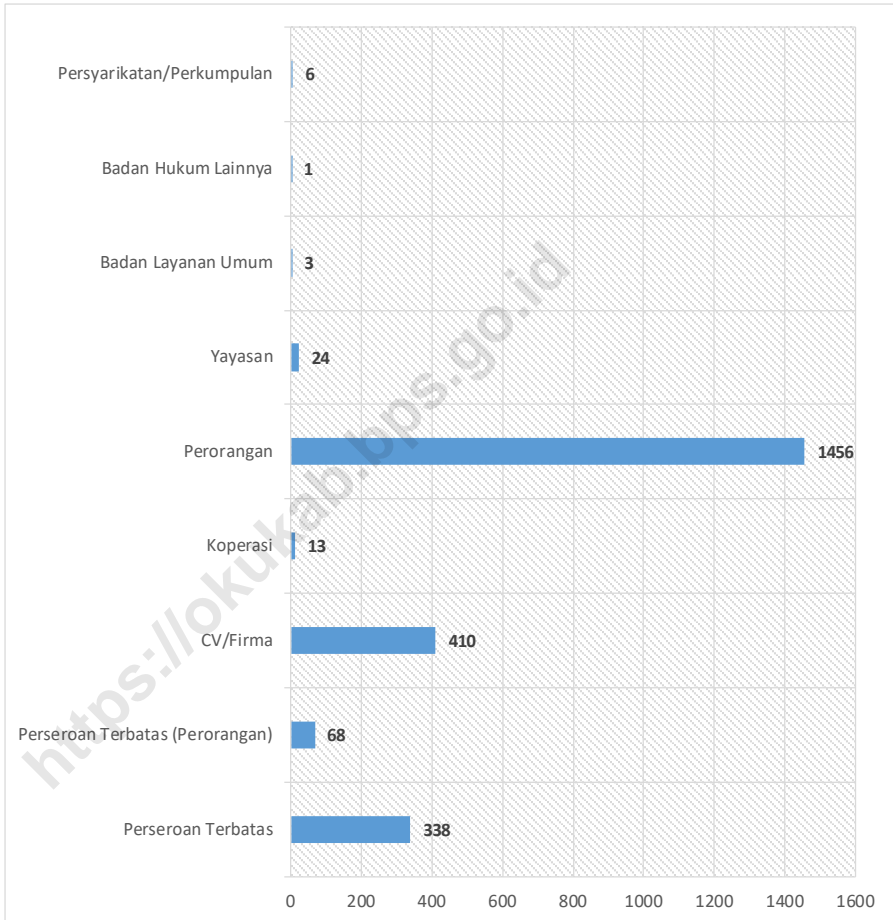
**Jumlah Sarana Perdagangan Menurut Jenisnya di  
Kabupaten Ogan Komering Ulu, 2019–2022**  
**Number of Trading Facilities by Type of Facility in Ogan  
Komering Ulu Regency, 2019–2022**



Sumber/Source : Dinas Perdagangan dan Perindustrian Kabupaten Ogan Komering Ulu/Regional Office Trade and Industry of Ogan Komering Ulu Regency

**Gambar** 11.2  
**Figures**

**Jumlah Perusahaan Menurut Bentuk Badan Hukum di Kabupaten Ogan Komering Ulu, 2021**  
**Number of Establishments by Type of Business Entity in Ogan Komering Ulu Regency, 2021**



Sumber/Source: Dinas Penanaman Modal dan Pelayanan Terpadu Satu Pintu Kabupaten Ogan Komering Ulu/Regional Office of Investment and One Stop Integrated Services of Ogan Komering Ulu Regency

**Tabel**  
**Table 11.1****Jumlah Sarana Perdagangan Menurut Jenisnya di  
Kabupaten Ogan Komering Ulu, 2019–2022**  
**Number of Trading Facilities by Type of Facility in Ogan  
Komering Ulu Regency, 2019–2022**

<b>Jenis Sarana Perdagangan</b> <i>Type of Trading Facilities</i>	<b>2019</b>	<b>2020</b>	<b>2021</b>	<b>2022</b>
(1)	(2)	(3)	(4)	(5)
Pasar/Market	4	4	4	4
Toko/Store	75	75	75	75
Kios	2 114	2 114	2 114	2 114
Warung	513	513	513	513
<b>Jumlah/Total</b>	<b>3 446</b>	<b>3 446</b>	<b>3 446</b>	<b>3 446</b>

Sumber/Source: Dinas Perdagangan dan Perindustrian Kabupaten Ogan Komering Ulu/Regional Office Trade and Industry of Ogan Komering Ulu Regency



**Tabel**  
**Table** 11.2**Jumlah Perusahaan Menurut Bentuk Badan Hukum di  
Kabupaten Ogan Komering Ulu, 2022**  
**Number of Establishments by Type of Business Entity in  
Ogan Komering Ulu Regency, 2022**

<b>Tipe Badan Hukum</b> <b>Type of Business Entity</b>	<b>2022</b>
(1)	(5)
Perseroan Terbatas <i>Joint-Stock Company</i>	338
Perseroan Terbatas (Perorangan) <i>Kommanditgesellschaft/Firms</i>	68
CV/Firma <i>Kommanditgesellschaft/Firms</i>	410
Koperasi <i>Cooperative</i>	13
Perorangan <i>Individual Business</i>	1456
Yayasan <i>Foundation</i>	24
Badan Layanan Umum <i>Public service agency</i>	3
Badan Hukum Lainnya <i>Other legal entities</i>	1
Persyarikatan/Perkumpulan <i>Association</i>	6
<b>Jumlah/Total</b>	<b>2 319</b>

Sumber/Source: Dinas Penanaman Modal dan Pelayanan Terpadu Satu Pintu Kabupaten Ogan Komering Ulu/*Regional Office of Investment and One Stop Integrated Services of Ogan Komering Ulu Regency*

**Tabel**  
**Table** 11.3

**Stok Beras di Perum BULOG Sub Divre Kabupaten Ogan  
Komerling Ulu dirinci menurut bulan, 2022**  
**Stock for Rice in Perum BULOG Sub Divre of Ogan Komerling  
Ulu Regency by Month, 2022**

Bulan Month	Stok Awal (kg)	Dalam Kabupaten	
		Pengadaan (kg)	Penyaluran (kg)
(1)	(2)	(3)	(4)
Januari/January	1 520 150	280 000	590 649
Februari/February	1 209 501	220 900	290 160
Maret/March	1 140 241	1 157 265	659 500
April/April	1 638 006	2 053 150	135 535
Mei/May	3 555 621	341 900	256 280
Juni/June	3 641 241	184 910	233 795
Juli/July	3 592 356	110 910	19 100
Agustus/August	3 684 166	196 800	2 084 835
September/September	1 796 131	226 500	750 790
Oktober/October	1 271 841	196 070	1 025 930
Nopember/November	441 981	1 346 210	1 452 120
Desember/December	336 071	317 980	459 780

Lanjutan Tabel/*Continued Table* 11.3

Bulan Month	Luar Kabupaten			Stok A Akhir (kg)
	Pengadaan (kg)	Penyaluran (kg)	Pengiriman (kg)	
(1)	(2)	(3)	(4)	(5)
Januari/January	...	...	...	1 209 501
Februari/February	...	...	...	1 140 241
Maret/March	...	...	...	1 638 006
April/April	...	...	...	3 555 621
Mei/May	...	...	...	3 641 241
Juni/June	...	...	...	3 592 356
Juli/July	...	...	...	3 684 166
Agustus/August	...	...	...	1 796 131
September/September	...	...	...	1 271 841
Oktober/October	...	...	...	441 981
Nopember/November	...	...	...	336 071
Desember/December	...	...	...	194 271

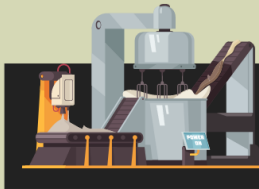
Catatan/Note: Data stok beras dalam Kabupaten mencakup wilayah OKU raya/ Data on rice stocks in the district covers the Greater OKU area

Sumber/Source: Kantor Sub Bulog Divre III Baturaja/Logistic Sub-Depot III of Baturaja



### DISTRIBUSI PESENTASE PDRB MENURUT LAPANGAN USAHA 2022 ATAS DASAR HARGA BERLAKU\*\* (Percentage Distribution of GRDP at Current Marker Prices by Industry, 2022)

#### INDUSTRI PENGOLAHAN



19,44%

#### PERTANIAN, KEHUTANAN DAN PERIKANAN



15,71%

#### PERDAGANGAN BESAR DAN ECERAN; REPARASI MOBIL DAN SEPEDA MOTOR



18,76%

#### PERTAMBANGAN DAN PENGALIAN



15,02%

### DISTRIBUSI PESENTASE PDRB MENURUT PENGELUARAN 2022 ATAS DASAR HARGA BERLAKU\*\* (Percentage Distribution of GRDP at Current Marker Prices by Expenditure, 2022)

#### PENGELUARAN KONSUMSI RUMAH TANGGA



67,76%

#### PENGELUARAN KONSUMSI LNPR



1,43%

#### PENGELUARAN KONSUMSI PEMERINTAH



7,35%

#### PEMBENTUKAN MODAL TETAP BRUTO



35,80%



**PENJELASAN TEKNIS****TECHNICAL NOTES**

1. Penghitungan statistik neraca nasional mengikuti buku petunjuk yang diterbitkan oleh Perserikatan Bangsa Bangsa (PBB) dikenal sebagai Sistem Neraca Nasional (SNN). SNN adalah rekomendasi internasional tentang bagaimana menyusun ukuran aktivitas ekonomi yang sesuai dengan standar neraca baku yang didasarkan pada prinsip-prinsip ekonomi. Rekomendasi yang dimaksud dinyatakan dalam sekumpulan konsep, definisi, klasifikasi, dan aturan neraca yang disepakati secara internasional dalam mengukur indikator tertentu seperti Produk Domestik Regional Bruto (PDRB). Salah satu bentuk adaptasi pencatatan statistik nasional adalah melakukan perubahan tahun dasar PDRB Kabupaten Ogan Komering Ulu dari tahun 2000 ke 2010. Perubahan tahun dasar PDRB dilakukan seiring dengan mengadopsi rekomendasi PBB yang tertuang dalam Sistem Neraca Nasional 2008 (SNA 2008).

2. Produk Domestik Bruto pada tingkat nasional serta Produk Domestik Regional Bruto (PDRB) pada tingkat regional (provinsi) menggambarkan kemampuan suatu wilayah untuk menciptakan nilai tambah pada suatu waktu tertentu. Untuk menyusun

1. *The method used to estimate national accounts statistics is based on the standard guidelines formed by United Nation known as System of National Accounts (SNA). SNA is the internationally agreed standard set of recommendations on how to compile measures of economic activity in accordance with strict accounting conventions based on economic principles. The recommendations are expressed in term of a set of concepts, definitions, classifications and accounting rules that comprise the internationally agreed standard for measuring indicators such as Gross Regional Domestic Product (GRDP). One of the improvement in the national statistical system is to rebase GRDP form base year 2000 to 2010 in order to capture current economic condition. It is in line with the United Nations (UN) recommendation on 2008 SNA.*

2. *The basic measure of the value added arising from economic activity is known as Gross Domestic Product at the national level and Gross Regional Domestic Product (GRDP) at the regional level (provinces/regencies/municipalities). To compile*

PDRB maupun PDRB digunakan 2 pendekatan, yaitu lapangan usaha dan pengeluaran. Keduanya menyajikan komposisi data nilai tambah dirinci menurut sumber kegiatan ekonomi (lapangan usaha) dan menurut komponen penggunaannya. PDB maupun PDRB dari sisi lapangan usaha merupakan penjumlahan seluruh komponen nilai tambah bruto yang mampu diciptakan oleh sektor-sektor ekonomi atas berbagai aktivitas produksinya. Sedangkan dari sisi pengeluaran menjelaskan tentang penggunaan dari nilai tambah tersebut.

3. PDRB menurut lapangan usaha mengalami perubahan klasifikasi dari 9 lapangan usaha menjadi 17 lapangan usaha. PDRB menurut lapangan usaha dirinci menurut total nilai tambah dari seluruh sektor ekonomi yang mencakup lapangan usaha Pertanian, Kehutanan, dan Perikanan; Pertambangan dan Penggalian; Industri Pengolahan; Pengadaan Listrik dan Gas; Pengadaan Air, Pengelolaan Sampah, Limbah dan Daur Ulang; Konstruksi; Perdagangan Besar dan Eceran, Reparasi Mobil dan Sepeda Motor; Transportasi dan Pergudangan; Penyediaan Akomodasi dan Makan Minum; Informasi dan Komunikasi; Jasa Keuangan dan Asuransi; Real Estat; Jasa

*these statistics, two approaches have been used, i.e. "production approach" and "expenditure approach". The first approach is to measure value added produced by various kinds of economic activities, while the second approach is to measure final uses of the country's output. In other words, GDP/GRDP is the sum of total value added produced by all economic industries (activities) and the way of using it.*

3. *GRDP by industry classification changes from 9 sectors to 17 industries. GRDP by industry is classified by types of economic activities such as Agriculture, Forestry and Fishing; Mining and Quarrying; Manufacturing; Electricity and Gas; Water supply, Sewerage, Waste Management and Remediation Activities; Construction; Wholesale and Retail Trade; Repair of Motor Vehicles and Motorcycles; Transportation and Storage; Accommodation and Food Service Activities; Information and Communication; Financial and Insurance Activities; Real Estate Activities; Business Activities; Public Administration; Defence and Compulsory Social Security; Education; Human Health and*



Perusahaan; Administrasi Pemerintahan, Pertahanan dan Jaminan Sosial Wajib; Jasa Pendidikan; Jasa Kesehatan dan Kegiatan Sosial; dan Jasa lainnya.

*ocial Work Activities; and Other Services Activities.*

4. PDRB menurut pengeluaran mengalami perubahan klasifikasi dimana pengeluaran konsumsi Lembaga Non Profit yang Melayani Rumah Tangga (LNPR) yang sebelumnya termasuk bagian dari pengeluaran konsumsi rumah tangga menjadi komponen terpisah. Sehingga klasifikasi PDRB menurut pengeluaran dirinci menjadi 7 komponen yaitu komponen pengeluaran konsumsi rumah tangga, pengeluaran konsumsi LNPR, pengeluaran konsumsi pemerintah, pembentukan modal tetap bruto, perubahan inventori, ekspor barang dan jasa, dan impor barang dan jasa.

4. *GRDP by expenditure classification changes where consumption expenditure Non-profit Institutions Serving Households (NPISH) previously included as part of household consumption expenditure is taken out into separate component. So that, GRDP by type of expenditures is classified into: household consumption expenditure, NPISH consumption expenditure, government consumption expenditure, gross fixed capital formation, changes in inventories, exports of goods and services, and imports of goods and services.*

5. Pengeluaran konsumsi rumah tangga mencakup berbagai pengeluaran konsumsi akhir rumah tangga atas barang dan jasa untuk memenuhi kebutuhan individu ataupun kelompok secara langsung. Pengeluaran rumah tangga di sini mencakup makanan dan minuman selain restoran; pakaian, alas kaki dan jasa perawatannya; perumahan dan perlengkapan rumah tangga; kesehatan dan pendidikan; transportasi dan komunikasi;

5. *Household consumption expenditures consist of expenditures incurred by households, which are used for both individual or collective needs. Household consumptions are classified into food and beverages other than restaurants; clothing, footwear, and related maintenance services; housing and household equipment; health and education; transport and communication; restaurants and hotels; and others.*

restoran dan hotel serta lainnya.

6. Pengeluaran Pemerintah terdiri dari Pengeluaran Konsumsi Individu dan Pengeluaran Konsumsi Kolektif. Barang dan jasa individu merupakan barang dan jasa privat, dimana ciri-ciri barang privat adalah a) Scarcity, yaitu ada kelangkaan/keterbatasan dalam jumlah; b) Excludable consumption, yaitu konsumsi suatu barang dapat dibatasi hanya pada mereka yang memenuhi persyaratan tertentu (biasanya harga); c) Rivalrous competition, yaitu konsumsi oleh satu konsumen akan mengurangi atau menghilangkan kesempatan pihak lain untuk melakukan hal serupa. Contoh barang dan jasa yang dihasilkan pemerintah dan tergolong sebagai barang dan jasa individu adalah jasa pelayanan kesehatan pemerintah di rumah sakit/puskesmas dan jasa pendidikan di sekolah/universitas negeri. Sedangkan barang dan jasa kolektif ekuivalen dengan barang publik yang memiliki ciri a) Non rivalry, yaitu penggunaan satu konsumen terhadap suatu barang tidak mengurangi kesempatan konsumen lain untuk juga mengkonsumsi barang tersebut; b) Non excludable, yaitu apabila suatu barang publik tersedia, maka tidak ada yang dapat menghalangi siapapun
6. *Government consumption expenditure consists of Individual Consumption Expenditure and Collective Consumption Expenditure. Individual goods and services are private goods and services, which the characteristics of private goods is a) Scarcity, that there is a scarcity/limited in number; b) Excludable consumption, the consumption of goods can be limited only to those who meet certain requirements (usually the price); c) Rivalrous competition, ie consumption by the consumer will reduce or eliminate the chance of another party to do so. Examples of goods and services produced by government and classified as goods and services of individuals is the government health services in hospitals/health centers and education services in schools/universities. Collective goods and services equivalent to public goods characterized by a) Non-rivalry, namely the use of a consumer for an item does not reduce the chance of another consumer to also consume goods; b) Non-excludable, i.e. when a public good available, then nothing can hinder anyone to benefit from the goods or in other words everyone has access to the goods. Examples of goods and services produced by government and classified as collective goods and services is carried military*

untuk memperoleh manfaat dari barang tersebut atau dengan kata lain setiap orang memiliki akses ke barang tersebut. Contoh barang dan jasa yang dihasilkan pemerintah dan tergolong sebagai barang dan jasa kolektif adalah jasa pertahanan yang dilakukan TNI dan keamanan yang dilakukan kepolisian.

*defense services and the police's security.*

7. Laju pertumbuhan Produk Domestik Regional Bruto diperoleh dari perhitungan PDRB atas dasar harga konstan. Diperoleh dengan cara mengurangi nilai PDRB pada tahun ke-n terhadap nilai pada tahun ke n-1 (tahun sebelumnya), dibagi dengan nilai pada tahun ke n-1, dikalikan dengan 100 persen. Laju pertumbuhan menunjukkan perkembangan agregat pendapatan dari satu waktu tertentu terhadap waktu sebelumnya.
7. *Growth rate of Gross Regional Domestic Product is derived from GRDP at constant market prices. It is obtained by subtracting the value of GRDP year n with the value of GRDP year n-1, divided by the value of GRDP year n-1 then multiplied by 100 percent. The growth rate of GRDP explains the income growth during the given period.*

**ULASAN**

Produk Domestik Regional Bruto (PDRB) adalah kumulatif nilai tambah bruto dari seluruh lapangan usaha. Namun dari hitungan-hitungan tersebut PDRB dapat diartikan sebagai kemampuan suatu wilayah untuk menghasilkan barang dan jasa dari seluruh kegiatan ekonomi yang ada, karenanya PDRB merupakan cerminan perekonomian suatu wilayah. Dimana PDRB atas dasar harga berlaku dapat digunakan untuk melihat struktur ekonomi sedangkan PDRB atas dasar harga konstan digunakan untuk melihat pertumbuhan ekonomi.

PDRB atas dasar harga berlaku Kabupaten Ogan Komering Ulu tahun 2022 terhitung sebesar 17.613,75 milliar rupiah. Angka tersebut menggambarkan besarnya nilai tambah barang dan jasa yang dihitung dengan harga di tahun 2022. Sedangkan untuk PDRB atas dasar harga konstan sebesar 10.683,32 milliar rupiah.

Pada tahun 2022, laju pertumbuhan ekonomi Kabupaten Ogan Komering Ulu adalah 5,60 sementara tahun 2021 adalah 2,53.

**DESCRIPTION**

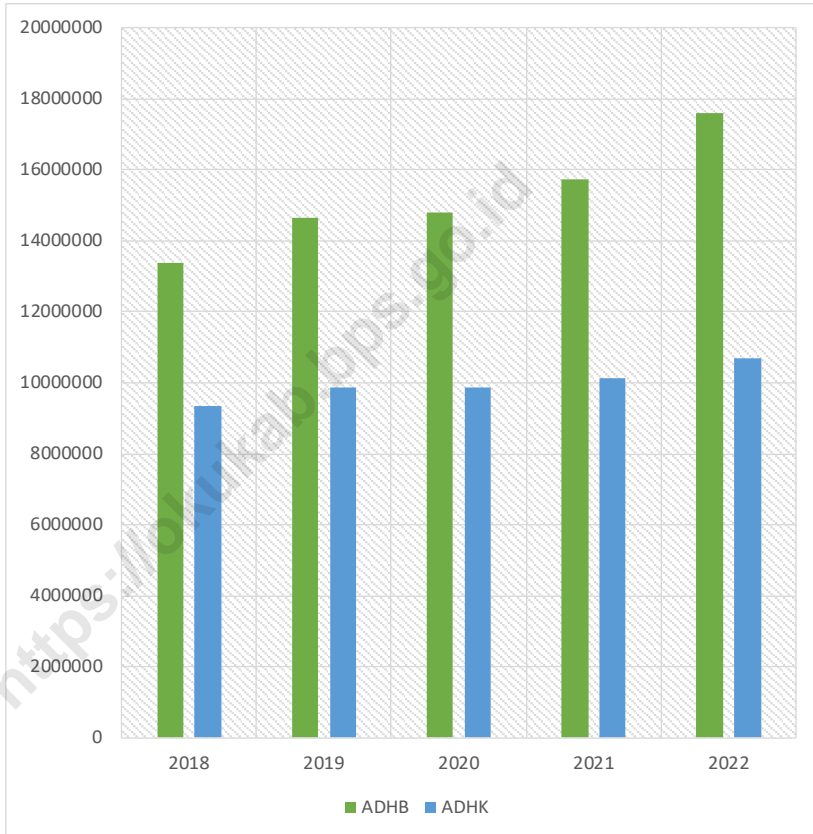
*Gross Regional Domestic Products (GRDP) is gross value added of the whole field of business. But from the count – a count of a region to produce goods and services of all exiting economic activities, thus GRDP is a reflection of the economy of a region. Where GRDP at current prices can be used to view the structure of the economy, while GRDP at constant price can be used to show an economic growth.*

*GRDP at current prices Ogan Komering Ulu regency in 2022 accounted for 17.613,75 billion rupiah. This figure illustrates the valueadded goods and services calculated in 2022 prices. As for GRDP at constant prices amounted to 10.683,32 billion rupiah.*

*In 2022, economic growth Rate of Ogan Komering Ulu Regency is 5,60 then in 2021 is 2,53.*

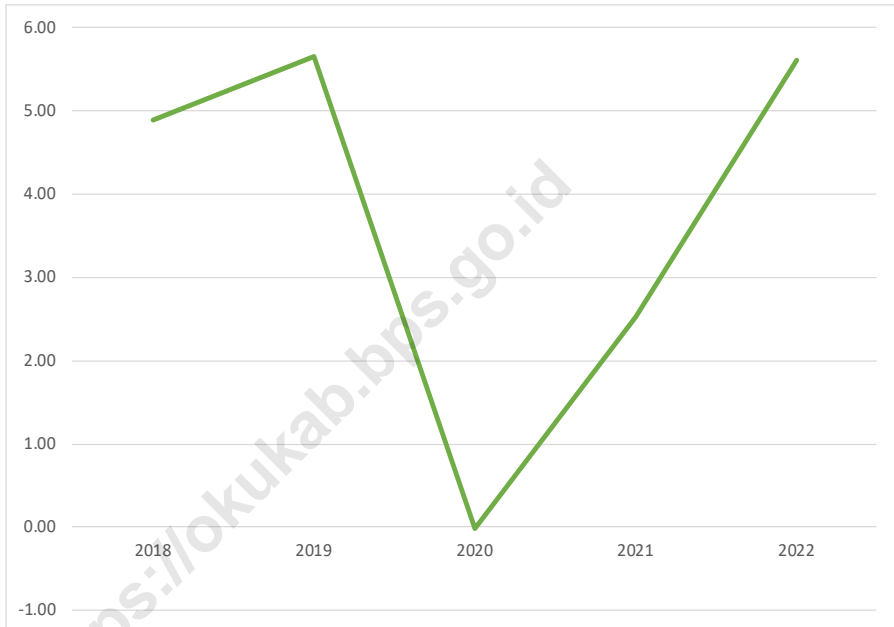
**Gambar** 12.1  
**Figures**

**Produk Domestik Regional Bruto Atas Dasar Harga Berlaku dan Harga Konstan 2010 Menurut Lapangan Usaha (miliar rupiah), 2018 - 2022**  
**Gross Regional Domestic Product at Current Market Prices and 2010 Constant Market Prices by Industry (billion rupiahs), 2018 - 2022**



Sumber/Source : Badan Pusat Statistik Kabupaten Ogan Komering Ulu/BPS-Statistics of Ogan Komering Ulu Regency

**Gambar** 12.2 **Laju Pertumbuhan Produk Domestik Regional Bruto Atas Dasar Harga Konstan 2010 Menurut Lapangan Usaha di Kabupaten Ogan Komering Ulu (persen), 2018 - 2022**  
**Figures** **Growth Rate of Gross Regional Domestic Product at 2010 Contant Market Prices by Industry in Ogan Komering Ulu Regency (percent), 2018 - 2022**



Sumber/Source : Badan Pusat Statistik Kabupaten Ogan Komering Ulu/BPS-Statistics of Ogan Komering Ulu Regency

**Tabel**  
**Table** 12.1.

**Produk Domestik Regional Bruto Atas Dasar Harga Berlaku Menurut Lapangan Usaha di Kabupaten Ogan Komering Ulu (miliar rupiah), 2018–2022**  
**Gross Regional Domestic Product at Current Market Prices by Industry in Ogan Komering Ulu Regency (billion rupiahs), 2018–2022**

<b>Lapangan Usaha/Industry</b>	<b>2018</b>	<b>2019</b>	<b>2020</b>	<b>2021<sup>x</sup></b>	<b>2022<sup>xx</sup></b>
(1)	(2)	(3)	(4)	(5)	(6)
A Pertanian, Kehutanan, dan Perikanan/ <i>Agriculture, Forestry, and Fishing</i>	2 276,30	2 272,16	2 388,58	2 556,14	2 767,94
B Pertambangan dan Penggalian/ <i>Mining and Quarrying</i>	1 783,49	1 962,57	1 832,22	2 062,22	2 644,77
C Industri Pengolahan/ <i>Manufacturing</i>	2 518,10	2 872,62	2 926,07	3 098,12	3 423,28
D Pengadaan Listrik dan Gas/ <i>Electricity and Gas</i>	10,22	11,71	13,93	14,64	15,42
E Pengadaan Air; Pengelolaan Sampah, Limbah, dan Daur Ulang/ <i>Water Supply; Sewerage, Waste Management, and Remediation Activities</i>	22,68	23,94	24,99	25,85	26,49
F Konstruksi/ <i>Construction</i>	1 770,47	1 894,96	1 899,86	1 946,49	2 073,79
G Perdagangan Besar dan Eceran; Reparasi Mobil dan Sepeda Motor/ <i>Wholesale and Retail Trade; Repair of Motor Vehicles and Motorcycles</i>	2 377,98	2 740,73	2 789,22	2 934,75	3 303,55
H Transportasi dan Pergudangan/ <i>Transportation and Storage</i>	302,96	340,40	322,83	327,55	368,36
I Penyediaan Akomodasi dan Makan Minum/ <i>Accommodation and Food Service Activities</i>	354,82	423,11	414,46	453,87	524,93
J Informasi dan Komunikasi/ <i>Information and Communication</i>	110,08	121,34	140,60	151,68	163,15

Lanjutan Tabel/*Continued Table 12.1*

Lapangan Usaha/ <i>Industry</i>		2018	2019	2020	2021 <sup>x</sup>	2022 <sup>xx</sup>
(1)		(2)	(3)	(4)	(5)	(6)
K	Jasa Keuangan dan Asuransi/ <i>Financial and Insurance Activities</i>	383,94	403,27	408,81	416,21	433,15
L	Real Estat/ <i>Real Estate Activities</i>	614,07	689,90	706,06	733,09	789,37
M,N	Jasa Perusahaan/ <i>Business Activities</i>	15,56	17,79	17,73	18,14	19,28
O	Administrasi Pemerintahan, Pertahanan, dan Jaminan Sosial Wajib/ <i>Public Administration and Defence; Compulsory Social Security</i>	260,32	263,53	282,78	290,17	304,54
P	Jasa Pendidikan/ <i>Education</i>	315,11	328,72	334,41	360,95	384,16
Q	Jasa Kesehatan dan Kegiatan Sosial/ <i>Human Health and Social Work Activities</i>	143,25	148,45	170,37	195,23	211,20
R,S,T,U	Jasa Lainnya/ <i>Other Services Activities</i>	123,77	132,47	142,19	146,46	160,36
<b>Produk Domestik Regional Bruto/<i>Gross Regional Domestic Product</i></b>		<b>13 383,13</b>	<b>14 647,67</b>	<b>14 815,09</b>	<b>15 731,56</b>	<b>17 613,75</b>

Catatan/*Note*: \* Angka Sementara /*Preliminary Figures*\*\* Angka Sangat Sementara / *Very Preliminary Figures*Sumber/*Source*: BPS, berbagai sensus, survei dan sumber lain/*BPS-Statistics Indonesia, various census, survey, and other sources*



**Tabel**  
**Table** 12.2

**Produk Domestik Regional Bruto Atas Dasar Harga Konstan 2010 Menurut Lapangan Usaha di Kabupaten Ogan Komering Ulu (miliar rupiah), 2018–2022**  
**Gross Regional Domestic Product at 2010 Constant Market Prices by Industry in Ogan Komering Ulu Regency (billion rupiahs), 2018–2022**

Lapangan Usaha/Industry		2018	2019	2020	2021 <sup>a</sup>	2022 <sup>xx</sup>
(1)		(2)	(3)	(4)	(5)	(6)
A	Pertanian, Kehutanan, dan Perikanan/ <i>Agriculture, Forestry, and Fishing</i>	2 284,63	2 280,32	2 302,57	2 335,06	2 429,35
B	Pertambangan dan Penggalian/ <i>Mining and Quarrying</i>	1 325,02	1 385,19	1 351,61	1 380,99	1 433,73
C	Industri Pengolahan/ <i>Manufacturing</i>	1 548,10	1 715,33	1 718,95	1 766,52	1 895,97
D	Pengadaan Listrik dan Gas/ <i>Electricity and Gas</i>	6,93	7,93	9,19	9,43	9,75
E	Pengadaan Air; Pengelolaan Sampah, Limbah, dan Daur Ulang/ <i>Water Supply; Sewerage, Waste Management, and Remediation Activities</i>	11,41	11,81	12,21	12,28	12,34
F	Konstruksi/ <i>Construction</i>	1 035,00	1 096,88	1 097,08	1 102,64	1 145,86
G	Perdagangan Besar dan Eceran; Reparasi Mobil dan Sepeda Motor/ <i>Wholesale and Retail Trade; Repair of Motor Vehicles and Motorcycles</i>	1 310,97	1 440,50	1 417,79	1 466,25	1 597,82
H	Transportasi dan Pergudangan/ <i>Transportation and Storage</i>	160,93	174,12	162,93	164,50	176,03
I	Penyediaan Akomodasi dan Makan Minum/ <i>Accommodation and Food Service Activities</i>	183,03	208,56	199,23	214,58	243,95
J	Informasi dan Komunikasi/ <i>Information and Communication</i>	90,09	97,33	111,88	120,97	130,05

Lanjutan Tabel/Continued Table 12.2

Lapangan Usaha/Industry		2018	2019	2020	2021*	2022**
(1)		(2)	(3)	(4)	(5)	(6)
K	Jasa Keuangan dan Asuransi/ Financial and Insurance Activities	262,59	269,80	275,28	279,65	282,18
L	Real Estat/Real Estate Activities	450,69	489,47	496,96	515,85	545,32
M,N	Jasa Perusahaan/Business Activities	9,65	10,53	10,25	10,30	10,64
O	Administrasi Pemerintahan, Pertahanan, dan Jaminan Sosial Wajib/Public Administration and Defence; Compulsory Social Security	199,07	205,37	212,97	217,64	224,47
P	Jasa Pendidikan/Education	266,11	274,80	272,53	290,00	301,97
Q	Jasa Kesehatan dan Kegiatan Sosial/Human Health and Social Work Activities	107,09	109,84	120,64	133,22	141,63
R,S,T,U	Jasa Lainnya/Other Services Activities	88,02	89,94	94,63	96,68	102,25
<b>Produk Domestik Regional Bruto/Gross Regional Domestic Product</b>		<b>9 339,33</b>	<b>9 867,73</b>	<b>9 866,72</b>	<b>10 116,56</b>	<b>10 683,32</b>

Catatan/Note: \* Angka Sementara / Preliminary Figures

\*\* Angka Sangat Sementara / Very Preliminary Figures

Sumber/Source: BPS, berbagai sensus, survei dan sumber lain/BPS-Statistics Indonesia, various census, survey, and other sources

**Tabel**  
**Table** 12.3

**Distribusi Persentase Produk Domestik Regional Bruto Atas Dasar Harga Berlaku Menurut Lapangan Usaha di Kabupaten Ogan Komering Ulu, 2018–2022**  
**Percentage Distribution of Gross Regional Domestic Product at Current Market Prices by Industry in Ogan Komering Ulu Regency, 2018–2022**

Lapangan Usaha/ <i>Industry</i>	2018	2019	2020	2021 <sup>x</sup>	2022 <sup>xx</sup>
(1)	(2)	(3)	(4)	(5)	(6)
A Pertanian, Kehutanan, dan Perikanan/ <i>Agriculture, Forestry, and Fishing</i>	17,01	15,51	16,12	16,25	15,71
B Pertambangan dan Penggalian/ <i>Mining and Quarrying</i>	13,33	13,40	12,37	13,11	15,02
C Industri Pengolahan/ <i>Manufacturing</i>	18,82	19,61	19,75	19,69	19,44
D Pengadaan Listrik dan Gas/ <i>Electricity and Gas</i>	0,08	0,08	0,09	0,09	0,09
E Pengadaan Air; Pengelolaan Sampah, Limbah, dan Daur Ulang/ <i>Water Supply; Sewerage, Waste Management, and Remediation Activities</i>	0,17	0,16	0,17	0,16	0,15
F Konstruksi/ <i>Construction</i>	13,23	12,94	12,82	12,37	11,77
G Perdagangan Besar dan Eceran; Reparasi Mobil dan Sepeda Motor/ <i>Wholesale and Retail Trade; Repair of Motor Vehicles and Motorcycles</i>	17,77	18,71	18,83	18,66	18,76
H Transportasi dan Pergudangan/ <i>Transportation and Storage</i>	2,26	2,32	2,18	2,08	2,09
I Penyediaan Akomodasi dan Makan Minum/ <i>Accommodation and Food Service Activities</i>	2,65	2,89	2,80	2,89	2,98
J Informasi dan Komunikasi/ <i>Information and Communication</i>	0,82	0,83	0,95	0,96	0,93
K Jasa Keuangan dan Asuransi/ <i>Financial and Insurance Activities</i>	2,87	2,75	2,76	2,65	2,46

Lanjutan Tabel/*Continued Table* 12.3

Lapangan Usaha/ <i>Industry</i>		2018	2019	2020	2021 <sup>x</sup>	2022 <sup>xx</sup>
(1)		(2)	(3)	(4)	(5)	(6)
L	Real Estat/ <i>Real Estate Activities</i>	4,59	4,71	4,77	4,66	4,48
M,N	Jasa Perusahaan/ <i>Business Activities</i>	0,12	0,12	0,12	0,12	0,11
O	Administrasi Pemerintahan, Pertahanan, dan Jaminan Sosial Wajib/ <i>Public Administration and Defence; Compulsory Social Security</i>	1,95	1,80	1,91	1,84	1,73
P	Jasa Pendidikan/ <i>Education</i>	2,35	2,24	2,26	2,29	2,18
Q	Jasa Kesehatan dan Kegiatan Sosial/ <i>Human Health and Social Work Activities</i>	1,07	1,01	1,15	1,24	1,20
R,S,T,U	Jasa Lainnya/ <i>Other Services Activities</i>	0,92	0,90	0,96	0,93	0,91
<b>Produk Domestik Regional Bruto/<i>Gross Regional Domestic Product</i></b>		<b>100,00</b>	<b>100,00</b>	<b>100,00</b>	<b>100,00</b>	<b>100,00</b>

Catatan/*Note*: \* Angka Sementara /*Preliminary Figures*

\*\* Angka Sangat Sementara / *Very Preliminary Figures*

Sumber/*Source*: BPS, berbagai sensus, survei dan sumber lain/*BPS-Statistics Indonesia, various census, survey, and other sources*

**Tabel**  
**Table** 12.4**Laju Pertumbuhan Produk Domestik Regional Bruto Atas Dasar Harga Konstan 2010 Menurut Lapangan Usaha di Kabupaten Ogan Komering Ulu (persen), 2019–2022**  
**Growth Rate of Gross Regional Domestic Product at 2010 Constant Market Prices by Industry in Ogan Komering Ulu Regency (percent), 2019–2022**

Lapangan Usaha/Industry		2019	2020	2021 <sup>x</sup>	2022 <sup>xx</sup>
(1)		(2)	(3)	(4)	(5)
A	Pertanian, Kehutanan, dan Perikanan/ <i>Agriculture, Forestry, and Fishing</i>	-0,19	0,98	1,41	4,04
B	Pertambangan dan Penggalian/ <i>Mining and Quarrying</i>	4,54	-2,42	2,17	3,82
C	Industri Pengolahan/ <i>Manufacturing</i>	10,80	0,21	2,77	7,33
D	Pengadaan Listrik dan Gas/ <i>Electricity and Gas</i>	14,47	15,98	2,57	3,43
E	Pengadaan Air; Pengelolaan Sampah, Limbah, dan Daur Ulang/ <i>Water Supply; Sewerage, Waste Management, and Remediation Activities</i>	3,46	3,39	0,60	0,48
F	Konstruksi/ <i>Construction</i>	5,98	0,02	0,51	3,92
G	Perdagangan Besar dan Eceran; Reparasi Mobil dan Sepeda Motor/ <i>Wholesale and Retail Trade; Repair of Motor Vehicles and Motorcycles</i>	9,88	-1,58	3,42	8,97
H	Transportasi dan Pergudangan/ <i>Transportation and Storage</i>	8,20	-6,43	0,97	7,01
I	Penyediaan Akomodasi dan Makan Minum/ <i>Accommodation and Food Service Activities</i>	13,95	-4,48	7,71	13,69
J	Informasi dan Komunikasi/ <i>Information and Communication</i>	8,04	14,95	8,12	7,51
K	Jasa Keuangan dan Asuransi/ <i>Financial and Insurance Activities</i>	2,75	2,03	1,59	0,90
L	Real Estat/ <i>Real Estate Activities</i>	8,61	1,53	3,80	5,71

Lanjutan Tabel/*Continued Table 12.4*

Lapangan Usaha/ <i>Industry</i>		2019	2020	2021*	2022**
(1)		(2)	(3)	(4)	(5)
M,N	Jasa Perusahaan/ <i>Business Activities</i>	9,15	-2,63	0,46	3,34
O	Administrasi Pemerintahan, Pertahanan, dan Jaminan Sosial Wajib/ <i>Public Administration and Defence; Compulsory Social Security</i>	3,17	3,70	2,19	3,14
P	Jasa Pendidikan/ <i>Education</i>	3,27	-0,82	6,41	4,13
Q	Jasa Kesehatan dan Kegiatan Sosial/ <i>Human Health and Social Work Activities</i>	2,57	9,83	10,42	6,31
R,S,T,U	Jasa Lainnya/ <i>Other Services Activities</i>	2,17	5,21	2,17	5,77
<b>Produk Domestik Regional Bruto/<i>Gross Regional Domestic Product</i></b>		<b>5,66</b>	<b>-0,01</b>	<b>2,53</b>	<b>5,60</b>

Catatan/*Note*: \* Angka Sementara /*Preliminary Figures*

\*\* Angka Sangat Sementara / *Very Preliminary Figures*

Sumber/*Source*: BPS, berbagai sensus, survei dan sumber lain/*BPS-Statistics Indonesia, various census, survey, and other sources*

**Tabel**  
**Table 12.5****Produk Domestik Regional Bruto Atas Dasar Harga Berlaku Menurut Jenis Pengeluaran di Kabupaten Ogan Komering Ulu (miliar rupiah), 2018–2022**  
**Gross Regional Domestic Product at Current Market Prices by Type of Expenditure in Ogan Komering Ulu Regency (billion rupiahs), 2018–2022**

Jenis Pengeluaran Type of Expenditure	2018	2019	2020	2021*	2022**
(1)	(2)	(3)	(4)	(5)	(6)
Pengeluaran Konsumsi Rumah Tangga <i>Household Consumption Expenditure</i>	9 425,49	10 120,39	10 248,21	10 708,24	11 935,86
Pengeluaran Konsumsi LNPR <i>NPISH Consumption Expenditure</i>	206,58	228,49	219,09	231,49	252,68
Pengeluaran Konsumsi Pemerintah <i>Government Consumption Expenditure</i>	1 459,33	1 736,43	1 222,32	1 269,59	1 295,21
Pembentukan Modal Tetap Bruto <i>Gross Fixed Capital Formation</i>	5 450,59	5 629,81	5 796,09	5 755,73	6 305,33
Perubahan Inventori <i>Changes in Inventories</i>	265,62	-17,34	-65,32	-14,97	45,80
Net Ekspor Barang dan Jasa <i>Net Exports of Goods and Services</i>	-3 424,48	-3 050,11	-2 605,30	-2 218,52	-2 221,13
<b>Produk Domestik Regional Bruto</b> <b>Gross Regional Domestic Product</b>	<b>13 383,13</b>	<b>14 647,67</b>	<b>14 815,09</b>	<b>15 731,56</b>	<b>17 613,75</b>

Catatan/Note: \* Angka Sementara / Preliminary Figures

\*\* Angka Sangat Sementara / Very Preliminary Figures

Sumber/Source: BPS, berbagai sensus, survei dan sumber lain/BPS-Statistics Indonesia, various census, survey, and other sources

**Tabel**  
**Table** 12.6**Produk Domestik Regional Bruto Atas Dasar Harga Konstan 2010 Menurut Jenis Pengeluaran di Kabupaten Ogan Komering Ulu (miliar rupiah), 2018–2022**  
**Gross Regional Domestic Product at 2010 Constant Market Prices by Type of Expenditure in Ogan Komering Ulu Regency (billion rupiahs), 2018–2022**

<b>Jenis Pengeluaran</b> <b>Type of Expenditure</b>	<b>2018</b>	<b>2019</b>	<b>2020</b>	<b>2021*</b>	<b>2022**</b>
(1)	(2)	(3)	(4)	(5)	(6)
Pengeluaran Konsumsi Rumah Tangga <i>Household Consumption Expenditure</i>	6 195,76	6 441,33	6 406,41	6 480,33	6 856,63
Pengeluaran Konsumsi LNPRT <i>NPISH Consumption Expenditure</i>	152,99	166,63	160,85	162,12	167,12
Pengeluaran Konsumsi Pemerintah <i>Government Consumption Expenditure</i>	884,43	958,23	673,45	675,97	689,00
Pembentukan Modal Tetap Bruto <i>Gross Fixed Capital Formation</i>	3 702,68	3 721,14	3 779,41	3 621,97	3 562,69
Perubahan Inventori <i>Changes in Inventories</i>	227,71	-8,00	-52,00	-14,01	16,25
Net Ekspor Barang dan Jasa <i>Net Exports of Goods and Services</i>	-1 824,24	-1 411,61	-1 101,40	-809,83	-608,37
<b>Produk Domestik Regional Bruto</b> <b>Gross Regional Domestic Product</b>	<b>9 339,33</b>	<b>9 867,73</b>	<b>9 866,72</b>	<b>10 116,56</b>	<b>10 683,32</b>

Catatan/Note: \* Angka Sementara / Preliminary Figures

\*\* Angka Sangat Sementara / Very Preliminary Figures

Sumber/Source: BPS, berbagai sensus, survei dan sumber lain/BPS-Statistics Indonesia, various census, survey, and other sources



**Tabel**  
**Table** 12.7**Distribusi Persentase Produk Domestik Regional Bruto Atas Dasar Harga Berlaku Menurut Pengeluaran, 2018–2022****Percentage Distribution of Gross Regional Domestic Product at Current Prices by Expenditure, 2018–2022**

<b>Jenis Pengeluaran</b> <b>Type of Expenditure</b>	<b>2018</b>	<b>2019</b>	<b>2020</b>	<b>2021*</b>	<b>2022**</b>
(1)	(2)	(3)	(4)	(5)	(6)
Pengeluaran Konsumsi Rumah Tangga <i>Household Consumption Expenditure</i>	70,43	69,09	69,17	68,07	67,76
Pengeluaran Konsumsi LNPRT <i>NPISH Consumption Expenditure</i>	1,54	1,56	1,48	1,47	1,43
Pengeluaran Konsumsi Pemerintah <i>Government Consumption Expenditure</i>	10,90	11,85	8,25	8,07	7,35
Pembentukan Modal Tetap Bruto <i>Gross Fixed Capital Formation</i>	40,73	38,43	39,12	36,59	35,80
Perubahan Inventori <i>Changes in Inventories</i>	1,98	-0,12	-0,44	-0,10	0,26
Net Ekspor Barang dan Jasa <i>Net Exports of Goods and Services</i>	-25,59	-20,82	-17,59	-14,10	-12,61
<b>Produk Domestik Regional Bruto</b> <b>Gross Regional Domestic Product</b>	<b>100,00</b>	<b>100,00</b>	<b>100,00</b>	<b>100,00</b>	<b>100,00</b>

Catatan/Note: \* Angka Sementara / Preliminary Figures

\*\* Angka Sangat Sementara / Very Preliminary Figures

Sumber/Source: BPS, berbagai sensus, survei dan sumber lain/BPS-Statistics Indonesia, various census, survey, and other sources

**Tabel**  
**Table** 12.8**Laju Pertumbuhan Produk Domestik Regional Bruto Atas Dasar Harga Konstan 2010 Menurut Pengeluaran, 2018–2022**  
**Growth Rate of Gross Regional Domestic Product at 2010 Constant Market Prices by Expenditure, 2018–2022**

<b>Jenis Pengeluaran</b> <b>Type of Expenditure</b>	<b>2018</b>	<b>2019</b>	<b>2020</b>	<b>2021*</b>	<b>2022**</b>
(1)	(2)	(3)	(4)	(5)	(6)
Pengeluaran Konsumsi Rumah Tangga <i>Household Consumption Expenditure</i>	4,06	3,96	-0,54	1,15	5,81
Pengeluaran Konsumsi LNPR <i>NPISH Consumption Expenditure</i>	9,22	8,92	-3,47	0,79	3,09
Pengeluaran Konsumsi Pemerintah <i>Government Consumption Expenditure</i>	9,72	8,34	-29,72	0,37	1,93
Pembentukan Modal Tetap Bruto <i>Gross Fixed Capital Formation</i>	1,30	0,50	1,57	-4,17	-1,64
Perubahan Inventori <i>Changes in Inventories</i>	18,99	-103,52	549,63	-73,06	-215,98
Net Ekspor Barang dan Jasa <i>Net Exports of Goods and Services</i>	-0,99	-22,62	-21,98	-26,47	-24,88
<b>Produk Domestik Regional Bruto</b> <b>Gross Regional Domestic Product</b>	<b>4,88</b>	<b>5,66</b>	<b>-0,01</b>	<b>2,53</b>	<b>5,60</b>

Catatan/Note: \* Angka sementara/Preliminary figures

\*\* Angka sangat sementara/Very Preliminary figures

Sumber/Source: BPS, berbagai sensus, survei dan sumber lain/BPS-Statistics Indonesia, various census, survey, and other sources

# Jumlah Penduduk

**376 Ribu**



**Jumlah  
Penduduk  
Miskin**

**44 Ribu**



**70,24**



**IPM**



## PENJELASAN TEKNIS

1. **Indeks Pembangunan Manusia (IPM)** menjelaskan bagaimana penduduk dapat mengakses hasil pembangunan dalam memperoleh pendapatan, kesehatan, pendidikan dan sebagainya. IPM diperkenalkan oleh UNDP pada tahun 1990 dan dipublikasikan secara berkala dalam laporan tahunan Human Development Report (HDR). IPM dibentuk oleh 3 (tiga) dimensi dasar: Umur panjang dan hidup sehat; pengetahuan; dan standar hidup layak.
2. **Penduduk miskin** adalah penduduk yang memiliki rata-rata pengeluaran per kapita per bulan di bawah Garis Kemiskinan.
3. **Rumah tangga** adalah seseorang atau sekelompok orang yang mendiami sebagian atau seluruh bangunan fisik/sensus dan biasanya tinggal bersama serta pengelolaan makan dari satu dapur.
4. **Indeks Kemahalan Konstruksi (IKK)** digunakan sebagai *proxy* untuk mengukur tingkat kesulitan geografis suatu daerah, semakin sulit letak geografis suatu daerah maka semakin tinggi pula tingkat harga di daerah tersebut.

## TECHNICAL NOTES

1. **The Human Development Index (HDI)** explains how people can access development results in obtaining income, health, education and so forth. HDI was introduced by United Nations Development Programme (UNDP) in 1990 and published periodically in the annual report of the Human Development Report. HDI was formed by three basic dimensions: a long and healthy life; knowledge; and a decent standard of living.
2. A person whose expenditure per capita per month is below the poverty line is considered to be poor.
3. **Household** is an individual or group of people living in a physical/census building unit or part of it and usually commit on a common provision for food and other essentials of living.
4. **Constructon Cost Index** is used as a proxy of geographical adversity of a region, where the more difficult the geographical location, the higher price level in the area.

**ULASAN**

**DESCRIPTION**

Berdasarkan hasil proyeksi penduduk interm 2020-2023, jumlah penduduk di Provinsi Sumatera Selatan tahun 2022 mencapai 8,66 juta jiwa. Dari jumlah tersebut sekitar 4,34 persen bermukim di Kabupaten Ogan Komering Ulu dan 95,66 persen tersebar di 16 kabupaten/kota lainnya.

Dalam bidang ekonomi, laju pertumbuhan PDRB ADHK Sumatera Selatan tahun 2022 mencapai 5,23 persen, pertumbuhan tertinggi di Kabupaten Muara Enim yang mencapai 8,39 persen dan Kabupaten Ogan Komering Ulu dengan laju pertumbuhan sebesar 5,60 persen.

Jumlah penduduk miskin di Provinsi Sumatera Selatan pada tahun 2022 sebanyak 1,04 juta jiwa dimana 4,23 persen terletak di Kabupaten Ogan Komering Ulu. Jumlah penduduk miskin terbanyak berada di Kota Palembang yaitu 181 ribu jiwa.

Dari sisi pembangunan manusia, Indeks Pembangunan Manusia tahun 2022 menempatkan Kabupaten Ogan Komering Ulu di peringkat keempat secara provinsi yaitu 70,24.

*Based on the results of the interm population projection 2020-2023, the population of Sumatera Selatan in 2022 reached 8,66 million. Of these, about 4,34 percent of which inhabit in Ogan Komering Ulu Regency and 95,66 percent is spread in 16 regency/municipality.*

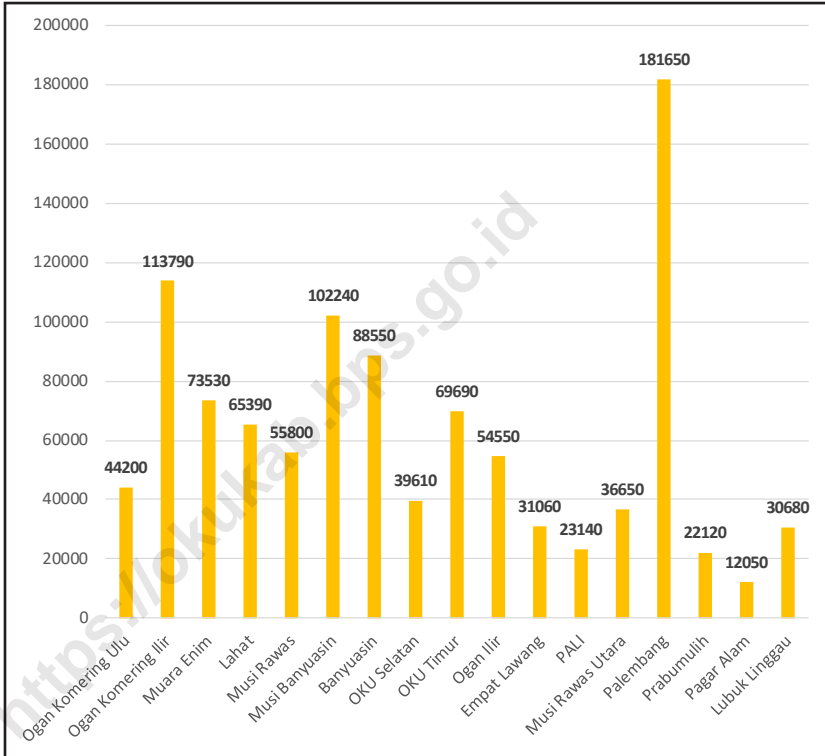
*In terms pf the economy, Sumatera Selatan rate of growth of GRDP at constant 2010 prices about 5,23 percent in 2022. The highest rate of growth of GRDP is Muara Enim Regency with 8,39 percent and Ogan Komering Ulu Regency with 5,60 percent.*

*The number of poor population in Sumatera Selatan province in 2022 was 1,04 million people of which 4,23 percent are located in Ogan Komering Ulu Regency. The largest number of poor population is in Palembang Municipality which is 181 thousand people.*

*In terms of human development, the Human Development Index in 2022, placed Ogan Komering Ulu Regency ranked fourth in Sumatera Selatan Province with 70,24.*

**Gambar** 13.1  
**Figures**

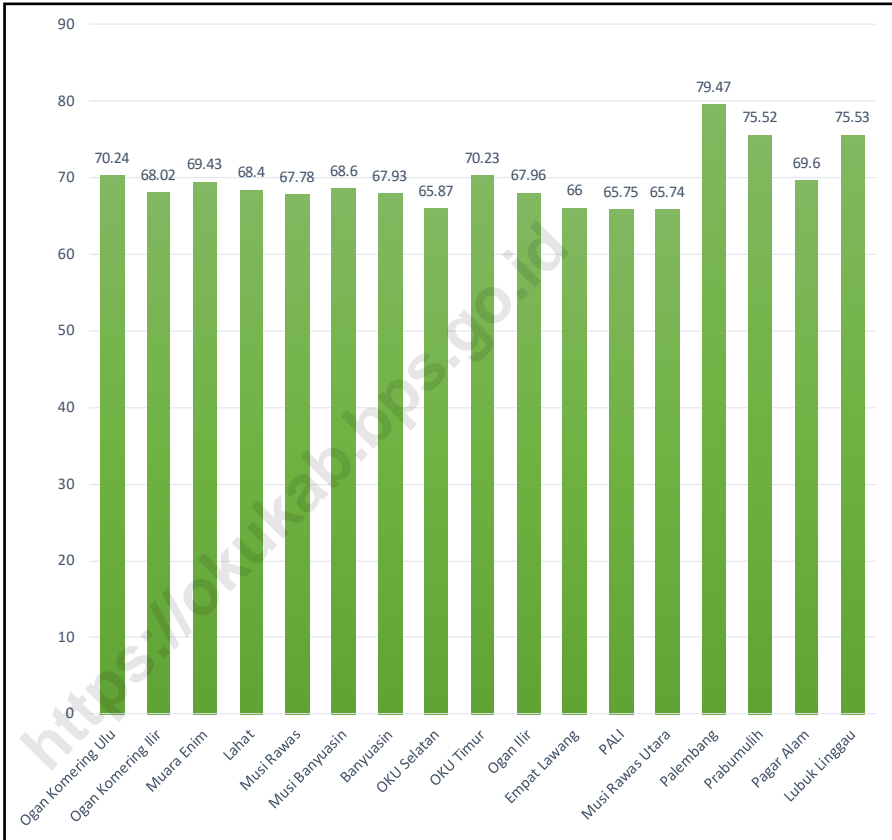
**Jumlah Penduduk Miskin Menurut Kabupaten/Kota di  
Provinsi Sumatera Selatan (ribu), 2022**  
**Number of Poor Population by Regency/Municipality in  
Sumatera Selatan Province (thousand), 2022**



Sumber/Source : BPS, Survei Sosial Ekonomi Nasional (Susenas)/BPS-Statistics Indonesia, National Socioeconomic Survey

**Gambar** 13.2  
**Figures**

**Indeks Pembangunan Manusia Menurut Kabupaten/Kota di Provinsi Sumatera Selatan, 2022**  
**Human Development Index by Regency/ City in Sumatera Selatan Province, 2022**



Sumber/Source : BPS, Seri Publikasi Indeks Pembangunan Manusia Provinsi Sumatera Selatan/BPS-Statistics Indonesia, Series of Publication of Human Development Index in Sumatera Selatan Province



**Tabel**  
**Table** 13.1

**Jumlah Penduduk Menurut Kabupaten/Kota di Provinsi Sumatera Selatan, 2018–2022**  
**Population by Regency/Municipality in Sumatera Selatan Province, 2018–2022**

Kabupaten/Kota Regency/Municipality	2018 <sup>1</sup>	2019 <sup>1</sup>	2020 <sup>2</sup>	2021 <sup>1</sup>	2022 <sup>1</sup>
(1)	(2)	(3)	(4)	(5)	(6)
<b>Kabupaten/Regency</b>					
1. Ogan Komering Ulu	364 260	368 756	367 603	371 106	375 538
2. Ogan Komering Ilir	821 528	832 151	769 348	772 742	776 690
3. Muara Enim	628 661	637 556	612 900	617 846	624 019
4. Lahat	405 605	409 348	430 071	434 939	441 174
5. Musi Rawas	400 239	405 175	395 570	398 732	402 674
6. Musi Banyuasin	640 065	649 085	622 206	627 070	633 124
7. Banyuasin	846 269	857 097	836 914	843 871	852 576
8. OKU Selatan	358 510	363 004	408 981	416 616	426 687
9. OKU Timur	670 653	677 080	649 853	653 062	656 857
10. Ogan Ilir	424 774	429 595	416 549	419 401	422 907
11. Empat Lawang	247 544	250 465	333 622	343 839	357 673
12. Penulak Abab Lematang Ilir	187 554	190 062	194 900	197 290	200 368
13. Musi Rawas Utara	190 222	192 540	188 861	190 420	192 369
<b>Kota/City</b>					
1. Palembang	1 651 857	1 674 243	1 668 848	1 686 073	1 707 996
2. Prabumulih	185 895	188 669	193 196	195 748	199 047
3. Pagar Alam	137 964	139 192	143 844	145 266	147 071
4. Lubuk Linggau	229 889	233 178	234 166	236 828	240 238
<b>Sumatera Selatan</b>	<b>8 391 489</b>	<b>8 497 196</b>	<b>8 467 432</b>	<b>8 550 849</b>	<b>8 657 008</b>

Catatan/Note: <sup>1</sup>Hasil Proyeksi Penduduk Interim 2020 - 2023 (Pertengahan tahun/Juni)/ *The Result of Interim Population Projection 2020 - 2023 (mid year/june)*

<sup>2</sup>Hasil SP2021 (September)/ *The Result of the 2021 Population Census (September)*

Sumber/Source: Badan Pusat Statistik Provinsi Sumatera Selatan/BPS-Statistics of Sumatera Selatan Province

**Tabel**  
**Table** 13.2

**Laju Pertumbuhan Produk Domestik Regional Bruto Atas Dasar Harga Konstan 2010 Menurut Kabupaten/Kota di Provinsi Sumatera Selatan (persen), 2018–2022**  
**Rate of Growth of Gross Regional Domestic Products at 2010 Constant Market Prices by Regency/Municipality in Sumatera Selatan Province (percent), 2018–2022**

Kabupaten/Kota Regency/Municipality	2018	2019	2020*	2021*	2022**
(1)	(2)	(3)	(4)	(5)	(6)
<b>Kabupaten/Regency</b>					
1. Ogan Komering Ulu	4,88	5,66	- 0,01	2,53	5,60
2. Ogan Komering Ilir	4,94	5,08	0,24	3,37	5,18
3. Muara Enim	8,65	7,02	0,03	6,40	8,39
4. Lahat	4,07	5,62	0,36	4,79	6,90
5. Musi Rawas	5,79	5,87	0,23	2,33	4,06
6. Musi Banyuasin	3,21	4,57	- 0,04	3,42	4,27
7. Banyuasin	5,10	5,22	0,13	3,84	5,32
8. OKU Selatan	5,05	5,08	0,37	4,20	4,84
9. OKU Timur	4,29	5,80	0,37	4,69	5,44
10. Ogan Ilir	5,18	5,19	0,14	3,77	5,06
11. Empat Lawang	4,23	3,62	0,09	3,82	4,95
12. Penukal Abab Lematang Ilir	6,38	6,16	0,28	2,18	4,43
13. Musi Rawas Utara	4,21	4,15	0,37	2,39	4,47
<b>Kota/City</b>					
1. Palembang	6,48	5,86	- 0,28	3,11	5,25
2. Prabumulih	5,83	5,61	- 0,18	3,05	5,06
3. Pagar Alam	4,18	3,51	0,02	4,39	4,93
4. Lubuk Linggau	5,93	5,68	- 0,13	3,15	4,51
<b>Sumatera Selatan</b>	<b>6,01</b>	<b>5,69</b>	<b>- 0,11</b>	<b>3,58</b>	<b>5,23</b>

Catatan/Note: \* Angka Sementara / Preliminary Figures

\*\* Angka Sangat Sementara / Very Preliminary Figures

Sumber/Source: Badan Pusat Statistik Provinsi Sumatera Selatan/ BPS- Statistics of Sumatera Selatan Province

**Tabel**  
**Table** 13.3**Jumlah Penduduk Miskin Menurut Kabupaten/Kota di  
Provinsi Sumatera Selatan (ribu), 2018–2022**  
**Number of Poor Population by Regency/Municipality in  
Sumatera Selatan Province (thousand), 2018–2022**

Kabupaten/Kota Regency/Municipality	2018	2019	2020	2021	2022
(1)	(2)	(3)	(4)	(5)	(6)
<b>Kabupaten/Regency</b>					
1. Ogan Komering Ulu	45,71	46,84	47,30	47,50	44,20
2. Ogan Komering Ilir	124,86	124,14	123,34	124,78	113,79
3. Muara Enim	78,58	78,75	79,27	80,40	73,53
4. Lahat	65,31	65,03	65,75	68,40	65,39
5. Musi Rawas	54,75	53,82	54,95	57,46	55,80
6. Musi Banyuasin	105,15	105,83	105,38	105,23	102,24
7. Banyuasin	95,29	96,55	96,27	94,08	88,55
8. OKU Selatan	37,87	37,92	39,50	41,23	39,61
9. OKU Timur	70,65	70,40	71,10	72,89	69,69
10. Ogan Ilir	55,87	57,06	57,97	60,50	54,55
11. Empat Lawang	30,20	30,68	31,89	34,11	31,06
12. Penukal Abab Lematang Ilir	25,78	25,47	24,17	25,10	23,14
13. Musi Rawas Utara	36,19	36,63	37,75	39,50	36,65
<b>Kota/City</b>					
1. Palembang	179,32	180,67	182,61	194,12	181,65
2. Prabumulih	20,95	21,62	21,83	23,60	22,12
3. Pagar Alam	12,07	12,37	12,71	13,27	12,05
4. Lubuk Linggau	29,74	29,98	29,80	31,61	30,68
<b>Sumatera Selatan</b>	<b>1 068,27</b>	<b>1 073,74</b>	<b>1 081,59</b>	<b>1 113,76</b>	<b>1 044,69</b>

Sumber/Source: BPS, Survei Sosial Ekonomi Nasional/BPS-Statistics Indonesia, National Socioeconomic Survey

**Tabel**  
**Table** 13.4

**Indeks Pembangunan Manusia Menurut Kabupaten/Kota  
di Provinsi Sumatera Selatan, 2018–2022**  
*Human Development Index by Regency/Municipality in  
Sumatera Selatan Province, 2018–2022*

Kabupaten/Kota Regency/Municipality	2018	2019	2020	2021	2022
(1)	(2)	(3)	(4)	(5)	(6)
<b>Kabupaten/Regency</b>					
1. Ogan Komering Ulu	69,01	69,45	69,32	69,60	70,24
2. Ogan Komering Ilir	66,57	66,96	66,82	67,17	68,02
3. Muara Enim	68,28	68,88	68,74	68,86	69,43
4. Lahat	66,99	67,62	67,44	67,58	68,40
5. Musi Rawas	66,18	66,92	66,79	67,01	67,78
6. Musi Banyuasin	67,57	67,83	67,69	68,10	68,60
7. Banyuasin	66,40	66,90	66,74	67,13	67,93
8. OKU Selatan	64,84	65,43	65,30	65,34	65,87
9. OKU Timur	68,58	69,34	69,28	69,58	70,23
10. Ogan Ilir	66,43	67,22	67,06	67,17	67,96
11. Empat Lawang	64,81	65,10	65,25	65,39	66,00
12. Penukal Abab Lematang Ilir	63,49	64,33	64,70	64,88	65,75
13. Musi Rawas Utara	63,75	64,32	64,49	64,93	65,74
<b>Kota/City</b>					
1. Palembang	77,89	78,44	78,33	78,72	79,47
2. Prabumulih	74,04	74,40	74,55	74,67	75,52
3. Pagar Alam	67,62	68,44	68,31	68,68	69,60
4. Lubuk Linggau	74,09	74,81	74,78	74,89	75,53
<b>Sumatera Selatan</b>	<b>69,39</b>	<b>70,02</b>	<b>70,01</b>	<b>70,24</b>	<b>70,90</b>

Sumber/Source: BPS, Seri Berita Resmi Statistik Indeks Pembangunan Manusia/BPS-Statistics Indonesia, Series of Press Releases of Human Development Index

**Tabel**  
**Table** 13.5**Jumlah Rumah Tangga Menurut Kabupaten/Kota di  
Provinsi Sumatera Selatan, 2018–2022**  
**Number of Households by Regency/Municipality in  
Sumatera Selatan Province, 2018–2022**

Kabupaten/Kota Regency/Municipality	2018	2019	2020	2021	2022
(1)	(2)	(3)	(4)	(5)	(6)
<b>Kabupaten/Regency</b>					
1. Ogan Komering Ulu	87 656	88 737	88 229	89 314	90 384
2. Ogan Komering Ilir	209 279	211 986	195 661	196 725	197 693
3. Muara Enim	150 336	152 464	146 267	147 781	149 265
4. Lahat	102 587	103 534	108 409	110 004	111 581
5. Musi Rawas	101 329	102 578	99 899	100 921	101 912
6. Musi Banyuasin	156 041	158 240	151 322	152 836	154 301
7. Banyuasin	207 292	209 944	204 455	206 637	208 748
8. OKU Selatan	94 849	96 037	107 505	110 156	112 800
9. OKU Timur	171 390	173 033	165 850	166 868	167 831
10. Ogan Ilir	102 513	103 676	100 306	101 179	102 014
11. Empat Lawang	57 684	58 364	76 966	80 122	83 344
12. Penukal Abab Lematang Ilir	44 851	45 451	46 447	47 189	47 928
13. Musi Rawas Utara	48 159	48 745	47 691	48 196	48 686
<b>Kota/City</b>					
1. Palembang	372 874	377 927	375 475	380 496	385 443
2. Prabumulih	45 156	45 830	46 739	47 545	48 346
3. Pagar Alam	34 536	34 843	35 887	36 345	36 791
4. Lubuk Linggau	54 581	55 362	55 391	56 210	57 014
<b>Sumatera Selatan</b>	<b>2 041 113</b>	<b>2 066 751</b>	<b>2 052 499</b>	<b>2 078 524</b>	<b>2 104 081</b>

Catatan/Note: <sup>1</sup>Hasil Proyeksi SUPAS 2016–2025/ *The Result of 2016–2025 Population Survey Between Censuses*  
<sup>2</sup>

Sumber/Source: Badan Pusat Statistik Provinsi Sumatera Selatan/BPS-Statistics of Sumatera Selatan Province

**Tabel**  
**Table** 13.7

**Indeks Kemahalan Konstruksi Menurut Kabupaten/Kota  
di Provinsi Sumatera Selatan, 2018–2022**  
**Construction Cost Index by Regency/Municipality in  
Sumatera Selatan Province, 2018–2022**

Kabupaten/Kota Regency/Municipality	2018	2019	2020	2021	2022
(1)	(2)	(3)	(4)	(5)	(6)
<b>Kabupaten/Regency</b>					
1. Ogan Komering Ulu	91,74	90.50	89.99	89.09	83.43
2. Ogan Komering Ilir	95,83	95.05	91.88	92.97	95.08
3. Muara Enim	95,78	98.92	99.75	97.76	98.06
4. Lahat	92,29	93.52	88.97	87.36	86.89
5. Musi Rawas	100,50	93.55	91.85	92.52	91.98
6. Musi Banyuasin	100,86	95.47	95.12	94.21	96.79
7. Banyuasin	100,04	97.96	93.58	93.33	94.37
8. OKU Selatan	90,16	88.22	90.56	91.00	90.29
9. OKU Timur	98,29	98.37	97.04	96.28	93.59
10. Ogan Ilir	99,06	92.50	91.01	90.39	92.37
11. Empat Lawang	92,44	92.27	89.30	87.16	88.15
12. Penukal Abab Lematang Ilir	101,82	100.33	98.95	99.20	95.64
13. Musi Rawas Utara	101,86	94.12	91.18	88.65	90.17
<b>Kota/City</b>					
1. Palembang	99,46	90.52	88.85	86.44	89.45
2. Prabumulih	100,45	95.10	95.36	91.42	93.96
3. Pagar Alam	101,61	99.63	97.68	96.98	95.67
4. Lubuk Linggau	98,99	91.49	86.04	83.71	90.03
<b>Sumatera Selatan</b>	<b>97,64</b>	<b>94.50</b>	<b>92.69</b>	<b>91.58</b>	<b>92.04</b>

Sumber/Source: Badan Pusat Statistik/BPS-Statistics Indonesia



# DATA

## MENCERDASKAN BANGSA

— *Enlighten The Nation* —



**BADAN PUSAT STATISTIK**  
**KABUPATEN OGAN KOMERIN ULU**  
*BPS-Statistics of Ogan Komering Ulu Regency*

Jl. Dr. Moh. Hatta No. 987A Ogan Komering Ulu 32111  
Telp.: (0735) 320259, E-mail: [bps1601@bps.go.id](mailto:bps1601@bps.go.id)  
Homepage: <http://www.okukab.bps.go.id>

