



KOTA SUNGAI PENUH DALAM ANGKA

SUNGAI PENUH MUNICIPALITY IN FIGURES

2023





KOTA SUNGAI PENUH DALAM ANGKA

SUNGAI PENUH MUNICIPALITY IN FIGURES

2023



**BADAN PUSAT STATISTIK
KOTA SUNGAI PENUH**
BPS-Statistics of Sungai Penuh Municipality

Kota Sungai Penuh Dalam Angka
Sungai Penuh Municipality in Figures
2023

ISBN:

No. Publikasi/Publication Number: 15720.2302

Katalog /Catalog: 1102001.1572

Ukuran Buku/Book Size: 14,8 cm x 21 cm

Jumlah Halaman/Number of Pages : lii + 398 hal/pages

Naskah/Manuscript:

Badan Pusat Statistik Kota Sungai Penuh

BPS-Statistics of Sungai Penuh Municipality

Penyunting/Editor:

Badan Pusat Statistik Kota Sungai Penuh

BPS-Statistics of Sungai Penuh Municipality

Gambar Kover/Cover Design:

Seksi Integrasi Pengolahan dan Diseminasi Statistik

Section of Integration Processing and Statistics Dissemination

Diterbitkan oleh/Published by:

©**BPS Kota Sungai Penuh**/*BPS-Statistics of Sungai Penuh Municipality*

Dicetak oleh/Printed by:

CV. Salim Media Indonesia

Dilarang mengumumkan, mendistribusikan, mengomunikasikan, dan/atau menggandakan sebagian atau seluruh isi buku ini untuk tujuan komersil tanpa izin tertulis dari Badan Pusat Statistik.

Prohibited to announce, distribute, communicate, and/or copy part or all of this book for commercial purpose without permission from BPS-Statistics Indonesia.

TIM PENYUSUN/TEAM MEMBERS

Pengarah/Director

Kuswan Gunanto, SST., M.Ec.Dev.

Penanggung Jawab/Persons in Charge

Kuswan Gunanto, SST., M.Ec.Dev.

Penyunting/Editors

Verry Kurniawan, S.E.

Pengolah Data dan Penulis Naskah/Data Processing and Authors

Yoga Asmi Perdana, S.Tr.Stat.

Penata Letak/Layout Designers

Yoga Asmi Perdana, S.Tr.Stat.

Pembuat Infografis/Infographic Designers

Mufti Rizki Abdillah, S.Tr.Stat.

KONTRIBUTOR DATA/DATA CONTRIBUTOR

1. Badan Perencanaan Pembangunan Daerah Kota Sungai Penuh/*Development Planning Agency of Sungai Penuh Municipality*
2. Stasiun Meteorologi Depati Parbo/*Depati Parbo Meteorological Station*
3. Sekretariat Dewan Perwakilan Rakyat Daerah Kota Sungai Penuh/*Parliament Secretary of Sungai Penuh Municipality*
4. Bagian Pemerintahan – Setda Kota Sungai Penuh/*Government Division – Regional Secretary of Sungai Penuh Municipality*
5. Badan Kepegawaian dan Sumber Daya Manusia Kota Sungai Penuh/*Employee and Human Resources Board of Sungai Penuh Municipality*
6. Kantor Pengadilan Negeri Sungai Penuh/*Sungai Penuh Court of Justice*
7. Kantor Pengadilan Agama Sungai Penuh/*Sungai Penuh Court of Justice*
8. Satpol PP Kota Sungai Penuh/*Police Civil Service Office of Sungai Penuh*
9. Badan Keuangan Daerah Kota Sungai Penuh/*Regional Financial Board of Sungai Penuh Municipality*
10. Dinas Kependudukan dan Pencatatan Sipil Kota Sungai Penuh/*Population and Civil Registration Agency Sungai Penuh*
11. Kementerian Agama/*Ministry of Religious Affairs*
12. IAIN Kerinci/*IAIN Kerinci*
13. STIE Sakti Alam Kerinci/*STIE Sakti Alam Kerinci*
14. STIA NUSA/*STIA NUSA*
15. AMIK Depati Parbo/*AMIK Depati Parbo*
16. AKPER Yayasan Bina Insani Sakti Sungai Penuh
17. Dinas Kesehatan Kota Sungai Penuh/*Health Regional Office of Sungai Penuh Municipality*
18. Dinas Pengendalian Penduduk dan KB Kota Sungai Penuh/*Population Control and Family Planning Service of Sungai Penuh Municipality*
19. R.S.U Mayjen H.A. Thalib/*Mayjen H.A. Thalib Public Hospital*
20. R.S DKT/*DKT Hospital*
21. Badan Kesatuan Bangsa dan Politik Kota Sungai Penuh/*National Unity and Politics Board of Sungai Penuh Municipality*
22. Dinas Kepemudaan dan Olahraga Kota Sungai Penuh/*Youth and Sport of Sungai Penuh Municipality*

23. Dinas Kebudayaan dan Pariwisata Kota Sungai Penuh/ *Culture and Tourism Service of Sungai Penuh*
24. Kepolisian Resort Kerinci/*Kerinci Police Resort*
25. Badan Pertanahan Nasional Kota Sungai Penuh/*National Land Board of Sungai Penuh Municipality*
26. Dinas Perpustakaan dan Kearsipan Kota Sungai Penuh/*Library and Filing Services of Sungai Penuh Municipality*
27. Kantor Kejaksaan Negeri Sungai Penuh/*Sungai Penuh Attorney*
28. Rumah Tahanan Negara Kelas IIB/*Rehabilitation Institute*
29. Dinas Peternakan dan Perikanan Kota Sungai Penuh /*Livestock and Fishery Department of Sungai Penuh Municipality*
30. Dinas Pertanian dan Ketahanan Pangan Kota Sungai Penuh
31. Dinas Tanaman Pangan, Hortikultura dan Perkebunan Kota Sungai Penuh/*Regional Office of Food Crops, Horticulture and Estate Crops of Sungai Penuh Municipality*
32. UPTD Kesatuan Pengelolaan Hutan Produksi Kerinci Unit I
33. Perusahaan Listrik Negara Cabang Ranting Sungai Penuh/*Nation Electricity Company at Branch in Sungai Penuh Municipality*
34. PDAM Tirta khayangan/*Tirta khayangan Water Supply Company*
35. Dinas Perhubungan Kota Sungai Penuh/*Transportation Service of Sungai Penuh Municipality*
36. Dinas Pekerjaan Umum Kota Sungai Penuh/*Public Works Service of Sungai Penuh Municipality*
37. Kantor Pos Sungai Penuh/*Sungai Penuh Post Office*
38. Bank Jambi Cabang Sungai Penuh/*Jambi Bank Branch Sungai Penuh*
39. BNI Cabang Sungai Penuh/*BNI Branch Sungai Penuh*
40. BRI Cabang Sungai Penuh/*BRI Branch Sungai Penuh*
41. Dinas Koperasi dan Usaha Kecil Menengah Kota Sungai Penuh/*Cooperative and Smaal and Medium Enterprise Agency of Sungai Penuh Municipality*
42. Dinas Perdagangan dan Perindustrian Kota Sungai Penuh/*Trade and Industry Agency of Sungai Penuh Municipality*
43. Dinas Penanaman Modal, PTSP, dan Tenaga Kerja Kota Sungai Penuh/*Capital Investment, One Stop Integrated Service, and Manpower Service of Sungai Penuh Municipality*
44. Perum BULOG Kantor Cabang Kerinci/*Logistic Depot of Kerinci Branch Office*

KEPALA BPS KOTA SUNGAI PENUH
CHIEF STATISTICIAN OF SUNGAI PENUH MUNICIPALITY



KUSWAN GUNANTO, SST., M.Ec.Dev.



KATA PENGANTAR

Kota Sungai Penuh Dalam Angka 2023 merupakan publikasi tahunan yang diterbitkan oleh BPS Kota Sungai Penuh. Disadari bahwa publikasi ini belum sepenuhnya memenuhi harapan pihak pemakai data khususnya para perencana, namun diharapkan dapat membantu melengkapi penyusunan rencana pembangunan di Kota Sungai Penuh.

Publikasi ini dapat terwujud berkat kerja sama dan bantuan dari berbagai pihak baik instansi pemerintah maupun swasta. Kepada semua pihak yang telah memberikan bantuan disampaikan penghargaan dan terima kasih yang sebesar-besarnya.

Walaupun publikasi ini telah disiapkan sebaik-baiknya, namun disadari masih ada kekurangan dan kesalahan yang terjadi. Untuk perbaikan publikasi ini, tanggapan dan saran yang bersifat konstruktif dari para pemakai sangat diharapkan.

Sungai Penuh, 23 Februari 2023

Kepala BPS
Kota Sungai Penuh

KUSWAN GUNANTO, SST., M.Ec.Dev.



PREFACE

Sungai Penuh Municipality in Figures 2023 is an annual publication written by Statistics of Sungai Penuh Municipality. Honestly, this publication has not perfect yet and has not filled the user's hope, especially for the planners yet, but hopefully it can help to equip compilation of development planning in this municipality.

This comprehensive publication has been made possible with the assistance and contribution from several governmental institutions and private organizations. To all parties who have been involved in the preparation of this publication, I would like to express my sincerest appreciation and gratitude.

Comments and constructive suggestions for the improvement of this publication are always welcome.

*Sungai Penuh, 23 Februari 2023
Chief Statistician of
Sungai Penuh Municipality*

KUSWAN GUNANTO, SST., M.Ec.Dev.

DAFTAR ISI / CONTENTS

	Halaman Page
Kata Pengantar/ <i>Preface</i>	xi
Daftar Isi/ <i>Contents</i>	xiii
Daftar Tabel/ <i>List of Tables</i>	xv
Daftar Gambar/ <i>List of Figures</i>	xlv
Daftar Singkatan/ <i>List of Abbreviations</i>	xlix
Statistik Kunci/ <i>Key Statistics</i>	li
1. Geografi dan Iklim/ <i>Geography and Climate</i>	1
2. Pemerintahan/ <i>Government</i>	19
3. Penduduk dan Ketenagakerjaan/ <i>Population and Employment</i>	49
4. Sosial dan Kesejahteraan Rakyat/ <i>Social and Welfare</i>	69
5. Pertanian, Kehutanan, Peternakan, dan Perikanan/ <i>Agriculture, Forestry, Livestock, and Fishery</i>	195
6. Industri, Pertambangan, dan Energi/ <i>Industry, Mining, and Energy</i>	259
7. Pariwisata/ <i>Tourism</i>	277
8. Transportasi dan Komunikasi/ <i>Transportation and Communication</i>	289
9. Perbankan, Koperasi, dan Harga-harga/ <i>Banking, Cooperative, dan Prices</i>	301
10. Pengeluaran Penduduk/ <i>Population Expenditure</i>	341
11. Perdagangan/ <i>Trade</i>	349
12. Sistem Neraca Regional/ <i>System of Regional Accounts</i>	367
13. Perbandingan Antar Kabupaten/Kota/ <i>Regency/Municipal Comparison</i>	385

DAFTAR TABEL/LIST OF TABLES

	Halaman <i>Page</i>
1. GEOGRAFI DAN IKLIM/GEOGRAPHY AND CLIMATE	1
1.1 KEADAAN GEOGRAFI	9
GEOGRAPHY CONDITION	9
1.1.1 Luas Daerah dan Jumlah Pulau Menurut Kecamatan di Kota Sungai Penuh, 2022	9
<i>Total Area and Number of Islands by Subdistrict in Sungai Penuh Municipality, 2022.....</i>	9
1.1.2 Tinggi Wilayah dan Jarak ke Ibukota Menurut Kecamatan di Kota Sungai Penuh, 2022	11
<i>Altitude and Distance to the Capital by Subdistrict in Sungai Penuh Municipality, 2022.....</i>	11
1.1.3 Batas-batas Wilayah Kecamatan di Kota Sungai Penuh, 2022	12
<i>Subdistrict Borders in Sungai Penuh Municipality, 2022.....</i>	12
1.1.4 Luas Wilayah Di Atas Permukaan Laut (DPL) Menurut Kecamatan di Kota Sungai Penuh, 2022	14
<i>Total Area Above The Sea Level by Subdistrict in Sungai Penuh Municipality, 2022.....</i>	14
1.1.5 Penyebaran Jenis Tanah di Kota Sungai Penuh, 2022	15
<i>Distribution of Land Type in Sungai Penuh Municipality, 2022</i>	15
1.2 KEADAAN IKLIM	16
CLIMATE CONDITION	16
1.2.1 Pengamatan Unsur Iklim Menurut Bulan di Stasiun Meteorologi Depati Parbo, 2022	16
<i>Observation of Climate Elements By Months at Depati Parbo Meteorological Station, 2022</i>	16
2. PEMERINTAHAN/GOVERNMENT	19
2.1 WILAYAH ADMINISTRATIF	24
ADMINISTRATIVE AREA	24

	Halaman Page
2.1.1	Jumlah Desa ¹ /Kelurahan Menurut Kecamatan di Kota Sungai Penuh, 2018–2022 24
	<i>Number of Villages¹/Kelurahan by Subdistrict in Sungai Penuh Municipality, 2018-2022 24</i>
2.2	DEWAN PERWAKILAN RAKYAT DAERAH 25
	<i>REGIONAL HOUSE OF REPRESENTATIVE 25</i>
2.2.1	Jumlah Anggota Dewan Perwakilan Rakyat Daerah Menurut Partai Politik dan Jenis Kelamin di Kota Sungai Penuh, 2022 25
	<i>Number of Members of The Regional House of Representatives by Political Parties and Sex in Sungai Penuh Municipality, 2022 25</i>
2.2.2	Jumlah Anggota Dewan Perwakilan Rakyat Daerah Menurut Kelompok Umur dan Jenis Kelamin di Kota Sungai Penuh, 2022 26
	<i>Number of Members of The Regional House of Representatives by Age Group and Sex in Sungai Penuh Municipality, 2022 26</i>
2.2.3	Jumlah Anggota Dewan Perwakilan Rakyat Daerah Menurut Pendidikan Terakhir dan Jenis Kelamin di Kota Sungai Penuh, 2022 27
	<i>Number of Members of The Regional House of Representatives by Education Attainment and Sex in Sungai Penuh Municipality, 2022 27</i>
2.2.4	Daftar Nama-nama Anggota Dewan Perwakilan Rakyat Daerah Kota Sungai Penuh, 2022 28
	<i>Name List of Parliament Members in Sungai Penuh Municipality, 2022 28</i>
2.2.5	Susunan Anggota Dewan Perwakilan Rakyat Daerah Kota Sungai Penuh dalam Komisi, 2022 29
	<i>Formation of Parliament Members in Commisions in Sungai Penuh Municipality, 2022..... 29</i>
2.2.6	Daftar Anggota Dewan Perwakilan Rakyat Daerah Menurut Fraksi di Kota Sungai Penuh, 2022 30
	<i>List of Parliament Members by Fraction in Sungai Penuh Municipality, 2022 30</i>
2.3	SUMBER DAYA MANUSIA..... 31
	<i>HUMAN RESOURCES 31</i>
2.3.1	Nama-nama Walikota di Kota Sungai Penuh, 2008-2022 31
	<i>Name of Mayor in Sungai Penuh Municipality, 2008-2022..... 31</i>

	Halaman Page
2.3.2	Nama-nama Camat di Kota Sungai Penuh, 2022 32 <i>Name of Chief in Sungai Penuh Municipality, 2022</i> 32
2.3.3	Jumlah Pegawai Negeri Sipil Daerah di Kantor Kecamatan Menurut Jenis Kelamin di Kota Sungai Penuh, 2022 33 <i>Number of Civil Servants in Subdistrict Office by Sex in Sungai Penuh Municipality, 2022</i> 33
2.3.4	Jumlah Pegawai Negeri Sipil Menurut Dinas/Instansi Pemerintah dan Jenis Kelamin di Kota Sungai Penuh, 2022 34 <i>Number of Civil Servants by Institution/Office and Sex in Sungai Penuh Municipality, 2022</i> 34
2.3.5	Jumlah Pegawai Negeri Sipil Menurut Jabatan dan Jenis Kelamin di Kota Sungai Penuh, Desember 2021 dan Desember 2022 36 <i>Number of Civil Servants by Occupation and Sex in Sungai Penuh Municipality, Desember 2021 dan Desember 2022</i> 36
2.3.6	Jumlah Pegawai Negeri Sipil Menurut Tingkat Pendidikan dan Jenis Kelamin di Kota Sungai Penuh, Desember 2021 dan Desember 2022 38 <i>Number of Civil Servants by Educational Level and Sex in Sungai Penuh Municipality, December 2021 and December 2022</i> 38
2.3.7	Jumlah Pegawai Negeri Sipil Menurut Tingkat Kepangkatan dan Jenis Kelamin di Kota Sungai Penuh, Desember 2021 dan Desember 2022 40 <i>Number of Civil Servants by Hierarchy and Sex in Sungai Penuh Municipality, December 2021 and December 2022</i> 40
2.3.8	Jumlah Aparat Pengadilan Negeri Sungai Penuh Menurut Jenis Kelamin, 2022..... 42 <i>Number of Court Personnel in Sungai Penuh Court of Justice 2022</i> 42
2.3.9	Jumlah Aparat Pengadilan Agama Sungai Penuh Menurut Jenis Kelamin, 2022..... 43 <i>Number of Religious Court Personnel in Sungai Penuh, 2022</i> 43
2.3.10	Jumlah Personil Satuan Polisi Pamong Praja (Satpol PP) Kota Sungai Penuh, 2022 44 <i>Number of Police Civil Service Unit Personnel Sungai Penuh Municipality, 2022</i> 44

	Halaman Page
2.4 KEUANGAN PEMERINTAH	45
GOVERNMENT FINANCE	45
2.4.1 Realisasi Pendapatan Pemerintah Kota Sungai Penuh Menurut Jenis Pendapatan (ribu rupiah), 2019–2022	45
<i>Actual Sungai Penuh Municipal Government Revenues by Kind of Revenues (thousand rupiahs) , 2019–2022.....</i>	45
2.4.2 Realisasi Belanja Pemerintah Kota Sungai Penuh Menurut Jenis Belanja (ribu rupiah), 2019–2022	47
<i>Actual Sungai Penuh Municipal Government Expenditures by Kind of Expenditures (thousand rupiahs), 2019–2022.....</i>	47
 3. PENDUDUK DAN KETENAGAKERJAAN/POPULATION AND EMPLOYMENT	 49
3.1 PENDUDUK.....	59
POPULATION	59
3.1.1 Penduduk, Laju Pertumbuhan Penduduk per Tahun, Distribusi Persentase Penduduk, Kepadatan Penduduk, Rasio Jenis Kelamin Penduduk Menurut Kecamatan di Kota Sungai Penuh, 2022.....	59
<i>Population, Annual Population Growth Rate, Percentage Distribution of Population, Population Density, and Population Sex Ratio by Subdistrict in Sungai Penuh Municipality, 2022</i>	59
3.1.2 Jumlah Penduduk Menurut Kelompok Umur dan Jenis Kelamin di Kota Sungai Penuh, 2022	62
<i>Population by Age Group and Sex in Sungai Penuh Municipality, 2022.</i>	62
 3.2 KETENAGAKERJAAN	 63
EMPLOYMENT	63
3.2.1 Jumlah Penduduk Berumur 15 Tahun Keatas Menurut Jenis Kegiatan Selama Seminggu yang Lalu dan Jenis Kelamin di Kota Sungai Penuh, 2022	63
<i>Population Aged 15 Years and Over by Type of Activity During The Previous Week and Sex in Sungai Penuh Municipality, 2022.....</i>	63

3.2.2	Penduduk Berumur 15 Tahun ke Atas Menurut Pendidikan Tertinggi yang Ditamatkan dan Jenis Kegiatan Selama Seminggu yang Lalu di Kota Sungai Penuh, 2022..... <i>Population 15 Years of Age and Over by Educational Attainment and Type of Activity During the Previous Week in Sungai Penuh Municipality, 2022.....</i>	64 64
3.2.3	Penduduk yang Bekerja Selama Seminggu yang Lalu Menurut Lapangan Usaha dan Jenis Kelamin di Kota Sungai Penuh, Agustus 2022 <i>Population who Worked During The Previous Week by Main Indusrtry and Sex in Sungai Penuh Municipality, August 2022</i>	66 66
3.2.4	Penduduk Berumur 15 Tahun Ke Atas yang Bekerja Selama Seminggu yang Lalu Menurut Status Pekerjaan Utama dan Jenis Kelamin di Kota Sungai Penuh, 2022..... <i>Population 15 Years of Age and Over who Worked During The Previous Week by Main Employment Status and Sex in Sungai Penuh Municipality, 2022.....</i>	67 67
4.	SOSIAL DAN KESEJAHTERAAN RAKYAT/SOCIAL AND WELFARE	69
4.1	PENDIDIKAN	78
	EDUCATION	78
4.1.1	Angka Partisipasi Murni (APM) dan Angka Partisipasi kasar (APK) Menurut Jenjang Pendidikan di Kota Sungai Penuh, 2021 dan 2022 <i>Net Enrolment Rate and Gross Enrolment Rate by Educational Level in Sungai Penuh Municipality, 2021 and 2022</i>	78 78
4.1.2	Jumlah Sekolah, Guru, dan Murid Taman Kanak-Kanak (TK) di Bawah Kementerian Pendidikan dan Kebudayaan Menurut Kecamatan di Kota Sungai Penuh, 2021/2022 dan 2022/2023..... <i>Number of Schools, Teachers, and Pupils in Kindergarten Under The Ministry of Education and Culture by Subdistrict in Sungai Penuh Municipality, 2021/2022 and 2022/2023</i>	79 79
4.1.3	Jumlah Sekolah, Guru, dan Murid Raudatul Athfal (RA) di Bawah Kementerian Agama Menurut Kecamatan di Kota Sungai Penuh, 2021/2022 dan 2022/2023	82

	<i>Number of Schools, Teachers, and Pupils in Raudatul Athfal (RA) Under The Ministry of Religious Affairs by Subdistrict in Sungai Penuh Municipality, 2021/2022 and 2022/2023</i>	82
4.1.4	Jumlah Sekolah, Guru, dan Murid Sekolah Dasar (SD) di Bawah Kementerian Pendidikan dan Kebudayaan Menurut Kecamatan di Kota Sungai Penuh, 2021/2022 dan 2022/2023	83
	<i>Number of Schools, Teachers, and Pupils in Primary Schools Under The Ministry of Education and Culture by Subdistrict in Sungai Penuh Municipality, 2021/2022 and 2022/2023</i>	83
4.1.5	Jumlah Sekolah, Guru, dan Murid Madrasah Ibtidaiyah (MI) di Bawah Kementerian Agama Menurut Kecamatan Menurut Kecamatan di Kota Sungai Penuh, 2021/2022 dan 2022/2023	86
	<i>Number of Schools, Teachers, and Pupils in Madrasah Ibtidaiyah (MI) Under The Ministry of Religious Affairs by Subdistrict in Sungai Penuh Municipality, 2021/2022 and 2022/2023</i>	86
4.1.6	Jumlah Sekolah, Guru, dan Murid Sekolah Menengah Pertama (SMP) di Bawah Kementerian Pendidikan dan Kebudayaan Menurut Kecamatan di Kota Sungai Penuh, 2021/2022 dan 2022/2023.....	87
	<i>Number of Schools, Teachers, and Pupils in Lower Secondary Schools Under The Ministry of Education and Culture by Subdistrict in Sungai Penuh Municipality, 2021/2022 and 2022/2023.....</i>	87
4.1.7	Jumlah Sekolah, Guru, dan Murid Madrasah Tsanawiyah (MTs) di Bawah Kementerian Agama Menurut Kecamatan di Kota Sungai Penuh, 2021/2022 dan 2022/2023	90
	<i>Number of Schools, Teachers, and Pupils in Madrasah Tsanawiyah (MTs) Under The Ministry of Religious Affairs by Subdistrict in Sungai Penuh Municipality, 2021/2022 and 2022/2023.....</i>	90
4.1.8	Jumlah Sekolah, Guru, dan Murid Sekolah Menengah Atas (SMA) di Bawah Kementerian Pendidikan dan Kebudayaan Menurut Kecamatan di Kota Sungai Penuh, 2021/2022 dan 2022/2023.....	91
	<i>Number of Schools, Teachers, and Pupils in Upper Secondary Schools Under The Ministry of Education and Culture by Subdistrict in Sungai Penuh Municipality, 2021/2022 and 2022/2023.....</i>	91

4.1.9	Jumlah Sekolah, Guru, dan Murid Sekolah Menengah Kejuruan (SMK) di Bawah Kementerian Pendidikan dan Kebudayaan Menurut Kecamatan di Kota Sungai Penuh, 2021/2022 dan 2022/2023.....	94
	<i>Number of Schools, Teachers, and Pupils in Vocational High Schools Under The Ministry of Education and Culture by Subdistrict in Sungai Penuh Municipality, 2021/2022 and 2022/2023.....</i>	94
4.1.10	Jumlah Sekolah, Guru, dan Murid Madrasah Aliyah (MA) di Bawah Kementerian Agama Menurut Kecamatan di Kota Sungai Penuh, 2021/2022 dan 2022/2023	95
	<i>Number of Schools, Teachers, and Pupils in Madrasah Aliyah (MA) Under the Ministry of Religious Affairs by Subdistrict in Sungai Penuh Municipality, 2021/2022 and 2022/2023</i>	95
4.1.11	Jumlah Desa ¹ /Kelurahan yang Memiliki Fasilitas Sekolah Menurut Kecamatan dan Tingkat Pendidikan di Kota Sungai Penuh, 2017–2022	98
	<i>Number of Villages¹ Having Educational Facilities by Subdistrict and Educational Level in Sungai Penuh Municipality, 2017– 2022.....</i>	98
4.1.12	Persentase Penduduk Berumur 15 Tahun ke Atas yang Melek Huruf Menurut Kelompok Umur di Kota Sungai Penuh, 2021 dan 2022	103
	<i>Percentage of Literate People Aged 15 Years and Over by Age Group in Sungai Penuh Municipality, 2021 and 2022.....</i>	103
4.1.13	Jumlah Mahasiswa IAIN Kerinci Berdasarkan Tahun Masuk Dirinci menurut Program Studi, 2022/2023	104
	<i>Number of Students at IAIN Kerinci by Year and Major, 2022/2023</i>	104
4.1.14	Jumlah Mahasiswa dan Dosen STIE Sakti Alam Kerinci per Semester menurut Jurusan dan Jenis Kelamin di Kota Sungai Penuh, 2022/2023.....	105
	<i>Number of Students and Lecturers at Even Semester of STIE Sakti Alam Kerinci by Major and Sex in Sungai Penuh Municipality, 2022/2023</i>	105
4.1.15	Jumlah Mahasiswa dan Dosen STIA NUSA per Semester menurut Jurusan dan Jenis Kelamin di Kota Sungai Penuh, 2022/2023.....	106
	<i>Number of Students and Lecturers at Even Semester of STIA NUSA by Major and Sex in Sungai Penuh Municipality, 2022/2023.....</i>	106

	Halaman Page
4.1.16	Jumlah Mahasiswa dan Dosen AMIK Depati Parbo per Semester menurut Jenis Kelamin di Kota Sungai Penuh, 2022/2023..... 107 <i>Number of Students and Lecturers at Even Semester of AMIK Depati Parbo by Sex in Sungai Penuh Municipality, 2022/2023 107</i>
4.1.17	Jumlah Mahasiswa dan Dosen AKPER Bina Insani Sakti Sungai Penuh per Semester menurut Jenis Kelamin di Kota Sungai Penuh, 2022/2023..... 108 <i>Number of Students and Lecturers at Odd Semester of AKPER Bina Insani Sakti by Sex in Sungai Penuh Municipality, 2022/2023..... 108</i>
4.2	KESEHATAN 109
	HEALTH..... 109
4.2.1	Jumlah Desa ¹ /Kelurahan Yang Memiliki Sarana Kesehatan Menurut Kecamatan di Kota Sungai Penuh, 2017–2022..... 109 <i>Number of Villages¹ Having Health Facilities by Subdistrict in Sungai Penuh Municipality, 2017–2022 109</i>
4.2.2	Jumlah Tenaga Kesehatan Menurut Kecamatan di Kota Sungai Penuh, 2022 115 <i>Number of Health Personnel by Sub District in Sungai Penuh Municipality, 2022..... 115</i>
4.2.3	Persentase Penduduk yang Mempunyai Keluhan Kesehatan Selama Sebulan Terakhir Menurut Kecamatan di Kota Sungai Penuh, 2017-2022..... 116 <i>Percentage of People Who Had Health Complaint During a Month Prior to The Survey by Sub District in Sungai Penuh Municipality, 2017-2022 116</i>
4.2.4	Jumlah Rumah Sakit Umum, Rumah Sakit Khusus, Rumah Sakit Bersalin/Rumah Bersalin, dan Puskesmas Menurut Kecamatan di Kota Sungai Penuh, 2021-2022..... 117 <i>Number of General Hospital, Special Hospital, Maternity Hospital, and Public Health Center by Sub District in Sungai Penuh Municipality, 2021-2022 117</i>
4.2.5	Jumlah Tenaga Medis, Paramedis, dan Tata Usaha Menurut Pendidikan di Kota Sungai Penuh, 2021-2022 119

	Halaman Page
	<i>Number of Medical Health, Paramedic, and Administration by Education in Sungai Penuh Municipality, 2021-2022</i> 119
4.2.6	Jumlah Puskesmas dan Kunjungan Pasien Menurut Kecamatan di Kota Sungai Penuh, 2022 121
	<i>Number of Public Health Center and Patients by Subdistrict in Sungai Penuh Municipality, 2022</i> 121
4.2.7	Jumlah Puskesmas dan Kunjungan Rawat Jalan, Rawat Inap, dan Kunjungan Gangguan Jiwa Menurut Kecamatan di Kota Sungai Penuh, 2022 122
	<i>Number of Public Health Center and Outpatient Visits, Impatient Visits, and Mental Disorder Patient Visits by Subdistrict in Sungai Penuh Municipality, 2022</i> 122
4.2.8	Daftar 10 Penyakit Terbesar dari Puskesmas di Kota Sungai Penuh, 2022 123
	<i>10 Biggest Disease from Public Health Center in Sungai Penuh Municipality, 2022</i> 123
4.2.9	Target dan Pencapaian Imunisasi Bayi dan Ibu Hamil menurut Jenis Imunisasi di Kota Sungai Penuh, 2022 124
	<i>Target and Realization of Shild and Pregnant Women Gets Medical Injection by Kind of Injection in Sungai Penuh Municipality, 2022</i> 124
4.2.10	Pencapaian Jumlah Sasaran yang Mendapat Imunisasi Lengkap di Kota Sungai Penuh, 2020-2022..... 125
	<i>Realization of Complete Injection in Sungai Penuh Municipality, 2020-2022</i> 125
4.2.11	Jumlah Bayi Lahir, Bayi Berat Lahir Rendah (BBLR), BBLR Dirujuk, dan Bergizi Buruk di Kota Sungai Penuh, 2018-2022..... 126
	<i>Number of Births, Babies with Low Birth Weight (LBW), Treated LBW, and Malnutrition Cases in Sungai Penuh Municipality, 2018-2022</i> 126
4.2.12	Jumlah Ibu Hamil, Melakukan Kunjungan K1, Melakukan Kunjungan K4, Kurang Energi Kronis (KEK), dan Mendapat tablet Zat besi (Fe) di Kota Sungai Penuh, 2018-2022..... 127
	<i>Number of Pregnant Women, Those with One Visit and Four Visits of Antenatal Care, Chronic Energy Deficiency (CED), and Receiving Iron Supplement in Sungai Penuh Municipality, 2018-2022</i> 127
4.2.13	Jumlah Kasus IMS, DBD, Diare, TB, dan Malaria Menurut Kecamatan di Kota Sungai Penuh, 2022..... 128

	<i>Number of Cases of Sexually Transmitted Infection, Dengue Fever, Diarrhea, Tuberculosis (TB) and Malaria by Subdistrict in Sungai Penuh Municipality, 2022.....</i>	128
4.2.14	Jumlah Klinik Keluarga Berencana (KKB) dan Pos Pelayanan Keluarga Berencana Desa (PPKBD) Menurut Kecamatan di Kota Sungai Penuh, 2022	129
	<i>Number of Family Planning Clinics and Village Family Planning Service Units by Subdistrict in Sungai Penuh Municipality, 2022.....</i>	129
4.2.15	Jumlah Peserta KB Baru Menurut Kecamatan dan Jenis Kontrasepsi yang Digunakan di Kota Sungai Penuh, 2022.....	130
	<i>Number of New Birth Control Acceptor by Subdistrict and Type of Contraceptive Used in Sungai Penuh Municipality, 2022.....</i>	130
4.2.16	Jumlah Pasangan Usia Subur dan Peserta KB Aktif Menurut Kecamatan di Kota Sungai Penuh, 2022.....	132
	<i>Number of Eligible Couples and Family Planning Participants by Subdistrict in Sungai Penuh Municipality, 2022</i>	132
4.2.17	Jumlah Tenaga Medis menurut Keahlian di R.S.U Mayjen H.A Thalib, 2022.....	134
	<i>Number of Practical Medical Health by Skill in Mayjen H.A Thalib Public Hospital, 2022</i>	134
4.2.18	Pola Penyakit untuk Semua Golongan Umur Kasus Rawat Inap di R.S.U Mayjen H.A Thalib, 2022.....	137
	<i>Kind of Disease in All Age Group with Stay Overnight Case in Mayjen H.A Thalib Public Hospital, 2022.....</i>	137
4.2.19	Pola Penyakit untuk Semua Golongan Umur Kasus Rawat Jalan di R.S.U Mayjen H.A Thalib, 2022.....	138
	<i>Kind of Disease in All Age Group with Out Patient Case in Mayjen H.A Thalib Public Hospital, 2022</i>	138
4.2.20	Jumlah Tempat Tidur menurut Ruangan di R.S.U Mayjen H.A Thalib, 2022.....	139
	<i>Number of Beds by Room in Mayjen H.A Thalib Public Hospital, 2022 ...</i>	139
4.2.21	Jumlah Tenaga Medis menurut Keahlian di R.S Pembantu 02.09.04 DKT, 2022	140
	<i>Number of Medical Health Personnel by Skill in DKT Hospital, 2022</i>	140
4.2.22	Jumlah Tenaga Medis di R.S Pembantu 02.09.04 DKT, 2020-2022	141
	<i>Number of Medical Health Personnel in DKT Hospital, 2020–2022</i>	141

	Halaman Page	
4.2.23	Pola Penyakit untuk Semua Golongan Umur Kasus Rawat Inap di R.S Pembantu 02.09.04 DKT, 2022 <i>Kind of Disease in All Age Group with Stay Overnight Case in DKT Hospital, 2022</i>	142 142
4.2.24	Pola Penyakit untuk Semua Golongan Umur Kasus Rawat Jalan di R.S Pembantu 02.09.04 DKT, 2022 <i>Kind of Disease in All Age Group with Out Patient Case in DKT Hospital, 2022</i>	143 143
4.2.25	Jumlah Tempat Tidur menurut Ruangan di R.S Pembantu 02.09.04 DKT, 2022 <i>Number of Beds by Room in DKT Hospital, 2022</i>	144 144
4.3	AGAMA DAN SOSIAL LAINNYA	145
	RELIGION AND OTHER SOCIAL AFFAIRS	145
4.3.1	Jumlah Penduduk Menurut Kecamatan dan Agama yang Dianut di Kota Sungai Penuh, 2022 <i>Population by Subdistrict and Religion in Sungai Penuh Municipality, 2022</i>	145 145
4.3.2	Jumlah Tempat Peribadatan Menurut Kecamatan di Kota Sungai Penuh, 2022 <i>Number of Places of Worship by Subdistrict and Religion in Sungai Penuh Municipality, 2022</i>	146 146
4.3.3	Jumlah Jemaah Haji yang Berangkat dan Kembali Menurut Jenis Kelamin di Kota Sungai Penuh, 2013– 2022 <i>Number of Moslem Pilgrims Departed and Arrived by Sex in Sungai Penuh Municipality, 2013-2022</i>	147 147
4.3.4	Jumlah Jemaah Haji yang Berangkat dan Kembali Menurut Kecamatan dan Jenis Kelamin di Kota Sungai Penuh, 2022..... <i>Number of Moslem Pilgrims Departed and Arrived by Subdistrict and Sex in Sungai Penuh Municipality, 2022</i>	148 148
4.3.5	Banyaknya Tanah Wakaf Menurut Kecamatan di Kota Sungai Penuh, 2022 <i>Number of Waqf Land by Subdistrictiin Sungai Penuh Municipality, 2022</i>	149 149

	Halaman
	Page
4.3.6	Perkembangan Besarnya Ongkos Naik Haji (ONH) di Kota Sungai Penuh, 2013 – 2022..... 150
	<i>Progress of Moslem Pilgrims Costs in Sungai Penuh Municipality, 2013–2022</i> 150
4.3.7	Jumlah Thalak dan Cerai Gugat Menurut Kecamatan di Kota Sungai Penuh, 2020 dan 2022..... 151
	<i>Number of Divorces and Reconciliations by Subdistrict in Sungai Penuh Municipality, 2020 dan 2022</i> 151
4.3.8	Faktor Terjadinya Perceraian Menurut Bulan di Kota Sungai Penuh, 2022 152
	<i>Causal Factor of Separation by Month in Sungai Penuh Municipality, 2022</i> 152
4.3.9	Jumlah Perkara yang Diterima Menurut Bulan di Kota Sungai Penuh, 2022 153
	<i>Number of Criminal Accepted by Month in Sungai Penuh Municipality, 2022</i> 153
4.3.10	Jumlah Perkara yang Diputuskan Menurut Bulan di Kota Sungai Penuh, 2022 154
	<i>Number of Criminal Resolved by Month in Sungai Penuh Municipality, 2022</i> 154
4.3.11	Jumlah Lembaga Swadaya Masyarakat (LSM) di Kota Sungai Penuh, 2020 – 2022 155
	<i>Number of Non Governmental Organization in Sungai Penuh Municipality, 2020 – 2022</i> 155
4.3.12	Jumlah Perkumpulan Olahraga Menurut Kecamatan dan Jenis Olahraga di Kota Sungai Penuh, 2022..... 156
	<i>Number of Sport Clubs by Subdistrict and Type of Sport in Sungai Penuh Municipality, 2022</i> 156
4.3.13	Jumlah Prasarana/Fasilitas Olahraga Menurut Kecamatan di Kota Sungai Penuh, 2022 158
	<i>Number of Sport Facility by Subdistrict in Sungai Penuh Municipality, 2022</i> 158
4.3.14	Jumlah Organisasi Pemuda Menurut Kecamatan di Kota Sungai Penuh, 2022 160
	<i>Number of Youth Organization by Subdistrict in Sungai Penuh Municipality, 2022</i> 160

	Halaman Page	
4.3.15	Jumlah Perkumpulan Seni Menurut Kecamatan dan Jenis Kesenian di Kota Sungai Penuh, 2022..... <i>Number of Art Clubs by Subdistrict and Type of Art in Sungai Penuh Municipality, 2022.....</i>	161 161
4.3.16	Jumlah Penerbitan Akte Kelahiran Menurut Bulan di Kota Sungai Penuh, 2020 – 2022..... <i>Number of Birth Letter Issued by Month in Sungai Penuh Municipality, 2020 – 2022.....</i>	162 162
4.3.17	Jumlah Penerbitan Akte Nikah (Non Muslim) Menurut Bulan di Kota Sungai Penuh, 2020 – 2022 <i>Number of Marriage Letter Issued (Non Moslem) by Month in Sungai Penuh Municipality, 2020– 2022</i>	163 163
4.3.18	Jumlah Kartu Tanda Penduduk yang Diterbitkan Menurut Bulan di Kota Sungai Penuh, 2020 – 2022 <i>Number of Identity Card Issued by Month in Sungai Penuh Municipality, 2020 – 2022</i>	164 164
4.3.19	Jumlah Kartu Tanda Penduduk yang Diterbitkan Menurut Kecamatan di Kota Sungai Penuh, 2020 – 2022 <i>Number of Identity Card Issued by Subdistrict in Sungai Penuh Municipality, 2020 – 2022</i>	165 165
4.3.20	Jumlah Kartu Keluarga yang Diterbitkan Menurut Bulan di Kota Sungai Penuh, 2020 – 2022 <i>Number of Family Card Issued by Month in Sungai Penuh Municipality, 2020 – 2022</i>	166 166
4.3.21	Jumlah Kartu Keluarga yang Diterbitkan Menurut Kecamatan di Kota Sungai Penuh, 2020 – 2022 <i>Number of Family Card Issued by Subdistrict in Sungai Penuh Municipality, 2020 – 2022</i>	167 167
4.3.22	Jumlah Surat Izin Mengemudi (SIM) yang Dikeluarkan Menurut Bulan dan Jenis di Satlantas Polres Kerinci, 2022..... <i>Number of Driving Licences Issued by Kind and Month in Traffic Section of Kerinci Police Resort, 2022.....</i>	168 168
4.3.23	Jumlah Perpanjangan Surat Izin Mengemudi (SIM) yang Dikeluarkan Menurut Bulan dan Jenis di Satlantas Polres Kerinci, 2022.....	169

	Halaman Page
	<i>Number of Driving Licences Extension by Kind and Month in Traffic Section of Kerinci Police Resort, 2022</i> 169
4.3.24	Jumlah Sertifikasi Tanah yang Dikeluarkan Menurut Kecamatan dan Jenis Hak Atas Tanah di Kota Sungai Penuh, 2022 170 <i>Number of Land Certificates Issued by Subdistrict and Kind of Land Rights in Sungai Penuh Municipality, 2022</i> 170
4.3.25	Jumlah Pengunjung Perpustakaan Menurut Bulan di Kota Sungai Penuh, 2022 171 <i>Number of Library Visitors by Month in Sungai Penuh Municipality, 2022</i> 171
4.3.26	Jumlah Koleksi Bahan Pustaka di Perpustakaan Kota Sungai Penuh, 2022 172 <i>Number of Library Collection in Sungai Penuh Municipality, 2022</i> 172
4.3.27	Jumlah Peneliti Lokal Menurut Bulan di Kota Sungai Penuh, 2020 – 2022 173 <i>Number of Local Researcher by Month in Sungai Penuh Municipality, 2020 – 2022</i> 173
4.3.28	Jumlah Desa ¹ /Kelurahan yang Mengalami Bencana Alam ² Menurut Kecamatan di Kota Sungai Penuh, 2020– 2022..... 174 <i>Number of Villages¹ that Had Natural Disaster² by Subdistrict in Sungai Penuh Municipality, 2020– 2022</i> 174
4.4	KRIMINALITAS 177
	CRIME 177
4.4.1	Jumlah Perkara dan Terdakwa yang Masuk dan Diputuskan Menurut Bulan di Pengadilan Negeri Sungai Penuh, 2022 177 <i>Number of Criminal Cases and Accused that Disposed by Month in Sungai Penuh Court of Justice, 2022</i> 177
4.4.2	Jumlah Terdakwa dalam Perkara Pidana Kejahatan yang Diajukan ke Sidang Pengadilan Menurut Bulan dan Jenis Hukuman di Pengadilan Negeri Sungai Penuh, 2021-2022..... 178 <i>Number of Defendants in Criminal Cases Processed by Court of Justice by Month and Kind of Penalization in Sungai Penuh Court of Justice, 2021-2022</i> 178

	Halaman Page	
4.4.3	Jumlah Terdakwa dalam perkara Putusan Pidana Kejahatan Menurut Bulan dan Jenis Kelamin di Kota Sungai Penuh, 2022 <i>Number of Defendant in Criminals Cases Processed by Month and Sex in Sungai Penuh Municipality, 2022</i>	180 180
4.4.4	Perkara Pidana Umum Ringan/Pelanggaran yang Diputuskan dan Dieksekusi Menurut Bulan di Kejaksaan Negeri Sungai Penuh, 2022 <i>Number of Criminal Cases and Accused that Disposed and Executed by Month in Sungai Penuh Attorney, 2022</i>	181 181
4.4.5	Perkara Pidana Umum yang Dapat Diselesaikan di Kejaksaan Negeri Sungai Penuh dengan Acara Pemeriksaan Biasa/Singkat, 2022 <i>General Criminal Case that was Solved with Ordinary/Brief Investigation in Sungai Penuh Attorney, 2022</i>	183 183
4.4.6	Perkara Tindak Pidana Khusus yang Diputuskan dan Dieksekusi di Kejaksaan Negeri Sungai Penuh, 2022..... <i>Special Criminal Cases that Disposed and Executed in Sungai Penuh Attorney, 2022</i>	184 184
4.4.7	Jumlah Narapidana Menurut Bulan di Rumah Tahanan Negara Kelas IIB Kota Sungai Penuh, 2022..... <i>Number of Prisoners by Month in Rehabilitation Institute Sungai Penuh Municipality, 2022</i>	186 186
4.4.8	Jumlah Tahanan Menurut Bulan di Kota Sungai Penuh, 2022 <i>Number of Prisoners by Month in Sungai Penuh Municipality, 2022</i>	187 187
4.4.9	Jumlah Tahanan Kepolisian Menurut Bulan di Kota Sungai Penuh, 2022 <i>Number of Prisoners by Month in Sungai Penuh Municipality, 2022</i>	188 188
4.4.10	Jumlah Pelanggaran Lalu Lintas dan Denda Pelanggaran Menurut Bulan di Kota Sungai Penuh, 2022..... <i>Number of Traffic Violation and Fine by Month in Sungai Penuh Municipality, 2022</i>	189 189
4.4.11	Jumlah Kecelakaan Lalu Lintas dan Kerugian Materiil Dalam Wilayah Hukum Kepolisian Resort Kerinci Menurut Bulan, 2022 <i>Number of Traffic Accident and Material Loss by Month in Kerinci Police Resort, 2022</i>	190 190

	Halaman Page	
4.4.12	Jumlah Kejahatan dan Pelanggaran Dalam Wilayah Hukum Kepolisian Resort Kerinci Menurut Bulan, 2022.....	191
	<i>Number of Crimes and Violation by Month in Kerinci Police Resort, 2022.....</i>	191
4.5	KEMISKINAN	192
	POVERTY.....	192
4.5.1	Garis Kemiskinan, Jumlah, dan Persentase Penduduk Miskin di Kota Sungai Penuh, 2013–2022.....	192
	Poverty Line, Number, and Percentage of Poor People in Sungai Penuh Municipality, 2013–2022	192
4.5.2	Indeks Kedalaman Kemiskinan dan Indeks Keparahan Kemiskinan di Kota Sungai Penuh, 2013–2022.....	193
	Poverty Gap Index and Poverty Severity Index in Sungai Penuh Municipality, 2013–2022	193
4.5.3	Jumlah Keluarga Menurut Kecamatan dan Klasifikasi Keluarga di Kota Sungai Penuh, 2022.....	194
	<i>Number of Families by Subdistrict and Families Classification in Sungai Penuh Municipality, 2022.....</i>	194
5.	PERTANIAN, KEHUTANAN, PETERNAKAN, DAN PERIKANAN/ AGRICULTURE, FORESTRY, LIVESTOCK, AND FISHERY	195
5.1	HORTIKULTURA	206
	HORTICULTURE.....	206
5.1.1	Luas Panen Tanaman Sayuran Menurut Kecamatan dan Jenis Tanaman di Kota Sungai Penuh (ha), 2021 dan 2022	206
	<i>Harvested Area of Vegetables by Subdistrict and Kind of Plant in Sungai Penuh Municipality (ha), 2021 and 2022</i>	206
5.1.2	Produksi Tanaman Sayuran Menurut Kecamatan dan Jenis Tanaman di Kota Sungai Penuh (kuintal), 2021 dan 2022	209
	<i>Production of Vegetables by Subdistrict and Kind of Plant in Sungai Penuh Municipality (quintal), 2021 dan 2022.....</i>	209
5.1.3	Luas Panen Tanaman Sayuran dan Buah-buahan Semusim Menurut Jenis Tanaman (ha), 2019–2022	212

	<i>Harvested Area of Seasonal Vegetables and Fruits by Kind of Plant (ha), 2019–2022</i>	212
5.1.4	Produksi Tanaman Sayuran dan Buah-buahan Semusim Menurut Jenis Tanaman (kuintal), 2019–2022..... <i>Production of Seasonal Vegetables and Fruits by Kind of Plant (quintal), 2019–2022</i>	213
5.1.5	Luas Panen Tanaman Biofarmaka Menurut Kecamatan dan Jenis Tanaman di Kota Sungai Penuh (m ²), 2021 dan 2022..... <i>Harvested Area of Medicinal Plants by Subdistrict and Kind of Plant in Sungai Penuh Municipality (m²), 2021 and 2022</i>	214
5.1.6	Produksi Tanaman Biofarmaka Menurut Kecamatan dan Jenis Tanaman di Kota Sungai Penuh (kg), 2021 and 2022..... <i>Production of Medicinal Plants by Subdistrict and Kind of Plant in Sungai Penuh Municipality (kg) 2021 and 2022</i>	216
5.1.7	Luas Panen Tanaman Biofarmaka Menurut Jenis Tanaman di Kota Sungai Penuh (m ²), 2019–2022..... <i>Harvested Area of Medicinal Plants by Kind of Plant in Sungai Penuh Municipality (m²), 2019–2022</i>	218
5.1.8	Produksi Tanaman Biofarmaka Menurut Jenis Tanaman di Kota Sungai Penuh (kg), 2019–2022..... <i>Production of Medicinal Plants by Kind of Plant in Sungai Penuh Municipality (kg), 2019–2022</i>	219
5.1.9	Luas Panen Tanaman Hias Menurut Kecamatan dan Jenis Tanaman di Kota Sungai Penuh (m ²), 2021 and 2022..... <i>Harvested Area of Ornamental Plants by Subdistrict and Kind of Plant in Sungai Penuh Municipality (m²), 2021 and 2022</i>	220
5.1.10	Produksi Tanaman Hias Menurut Kecamatan dan Jenis Tanaman di Kota Sungai Penuh (tangkai), 2021 and 2022..... <i>Production of Ornamental Plants by Subdistrict and Kind of Plant in Sungai Penuh Municipality (stalks), 2021 and 2022</i>	222
5.1.11	Luas Panen Tanaman Hias Menurut Jenis Tanaman di Kota Sungai Penuh (m ²), 2019–2022..... <i>Harvested Area of Ornamental Plants by Kind of Plant in Sungai Penuh Municipality (m²), 2019–2022</i>	224

	Halaman Page	
5.1.12	Produksi Tanaman Hias Menurut Jenis Tanaman di Kota Sungai Penuh (tangkai), 2019–2022.....	225
	<i>Production of Ornamental Plants by Kind of Plant in Sungai Penuh Municipality (stalks), 2019–2022</i>	225
5.1.13	Produksi Buah-buahan Menurut Kecamatan dan Jenis Tanaman di Kota Sungai Penuh (ton), 2021 and 2022.....	226
	<i>Production of Fruits by Subdistrict and Kind of Plant in Sungai Penuh Municipality (ton), 2021 and 2022</i>	226
5.1.14	Produksi Buah–Buahan dan Sayuran Tahunan Menurut Jenis Tanaman (kuintal), 2019–2022.....	229
	<i>Production of Annual Fruits and Vegetables by Kind of Plant (quintal), 2019–2022</i>	229
5.2	PERKEBUNAN.....	230
	ESTATE CROPS	230
5.2.1	Luas Areal Tanaman Perkebunan Menurut Kecamatan dan Jenis Tanaman di Kota Sungai Penuh (ha), 2021 dan 2022	230
	<i>Planted Area of Estate Crops by Subdistrict and Type of Crops in Sungai Penuh Municipality (ha), 2021 dan 2022</i>	230
5.2.2	Produksi Perkebunan Menurut Kecamatan dan Jenis Tanaman di Kota Sungai Penuh (ton), 2021 dan 2022.....	234
	<i>Production of Estate by Subdistrict and Type of Crops in Sungai Penuh Municipality (ton), 2021 and 2022</i>	234
5.3	TANAMAN PANGAN	238
	FOOD CROPS	238
5.3.1	Luas Panen, Produksi, dan Produktivitas Padi Menurut Kecamatan (ha) di Kota Sungai Penuh, 2022	238
	<i>Harvested Area, Production, and Productivity of Paddy by Sub District in Sungai Penuh Municipality, 2022</i>	238
5.3.2	Produksi Padi Setara Beras Menurut Kecamatan di Kota Sungai Penuh, 2022	239
	<i>Rice Equivalent Production by Sub District in Sungai Penuh Municipality, 2022.....</i>	239

	Halaman Page
5.3.3	Produksi Jagung dan Kedelai Menurut Kecamatan di Kota Sungai Penuh, 2022 240 <i>Production of Maize and Soybeans by Sub District in Sungai Penuh Municipality, 2022..... 240</i>
5.4	KEHUTANAN 241 FORESTRY 241
5.4.1	Luas Kawasan Hutan di Kota Sungai Penuh, 2022 241 <i>Forestry Area in Sungai Penuh Municipality, 2022..... 241</i>
5.4.2	Luas Kawasan Lindung di Kota Sungai Penuh, 2022 242 <i>Conservatory Area in Sungai Penuh Municipality, 2022..... 242</i>
5.5	PETERNAKAN 243 LIVESTOCK..... 243
5.5.1	Perkembangan Jumlah Ternak Menurut Jenis Ternak di Kota Sungai Penuh, 2022 243 <i>Trend of Livestock by Kind of Livestock in Sungai Penuh Municipality, 2022..... 243</i>
5.5.2	Populasi Ternak Unggas Menurut Jenis Ternak di Kota Sungai Penuh, 2022 245 <i>Population of Poultry by Kind of Livestock in Sungai Penuh Municipality, 2022..... 245</i>
5.5.3	Populasi Ternak Menurut Jenis Ternak dan Kecamatan di Kota Sungai Penuh, 2022 246 <i>Population of Livestock by Kind of Livestock and Subdistrict in Sungai Penuh Municipality, 2022..... 246</i>
5.5.4	Jumlah Pemotongan Ternak Menurut Jenis Ternak dan Kecamatan di Kota Sungai Penuh, 2022 248 <i>Number of Livestock Slaughtered by Kind of Livestock and Subdistrict in Sungai Penuh Municipality, 2022..... 248</i>
5.5.5	Jumlah Produksi Daging Ternak Menurut Jenis Ternak dan Kecamatan di Kota Sungai Penuh, 2022 (Kg)..... 250 <i>Number of Livestock Meat Production by Kind of Livestock and Subdistrict in Sungai Penuh Municipality, 2022 (Kg)..... 250</i>

	Halaman Page
5.5.6	Jumlah Konsumsi Daging Ternak Besar Menurut Jenis Ternak dan Kecamatan di Kota Sungai Penuh, 2022 (Kg)..... 252 <i>Number of Large Livestock Meat Consumption by Kind of Livestock and Subdistrict in Sungai Penuh Municipality, 2022 (Kg) 252</i>
5.5.7	Jumlah Konsumsi Daging Unggas Menurut Jenis Ternak dan Kecamatan di Kota Sungai Penuh, 2022 (Kg)..... 254 <i>Number of Poultry Meat Consumption by Kind of Livestock and Subdistrict in Sungai Penuh Municipality, 2022 (Kg)..... 254</i>
5.5.8	Jumlah Konsumsi Telur Unggas Menurut Jenis Ternak dan Kecamatan di Kota Sungai Penuh, 2022 (Kg)..... 256 <i>Number of Poultry Eggs Consumption by Kind of Livestock and Subdistrict in Sungai Penuh Municipality, 2022 (Kg)..... 256</i>
5.5.9	Jumlah Kebutuhan Daging Unggas, Telur, dan Ikan menurut Kecamatan di Kota Sungai Penuh, 2022..... 258 <i>Total Needs of Poultry Meats, Eggs, and Fish by Subdistrict in Sungai Penuh Municipality, 2022..... 258</i>
6.	INDUSTRI, PERTAMBANGAN, DAN ENERGI/INDUSTRY, MINING, AND ENERGY 259
6.1	ENERGI 269 ENERGY 269
6.1.1	Daya Terpasang, Produksi, dan Distribusi Listrik PT. PLN (Persero) pada Cabang/Ranting PLN Menurut Kecamatan di Kota Sungai Penuh, 2022 269 <i>Installed Electricity Power, Production, and Distribution of PT. PLN (Persero) at PLN Branch by Subdistrict in Sungai Penuh Municipality, 2022 269</i>
6.1.2	Jumlah Pelanggan Listrik Menurut Kecamatan di Kota Sungai Penuh, 2018–2022 270 <i>Number of Electricity Customers by Subdistrict in Sungai Penuh Municipality, 2018–2022 270</i>
6.1.3	Jumlah Pelanggan Listrik PT. PLN (Persero) dan Tarifnya menurut Jenis Pemakaian pada Cabang/Ranting PLN Sungai Penuh, 2021-2022 271

	<i>Number of Electricity Consumers of State Electricity Company and Charge by Kind of Consumption at Branch Level in Sungai Penuh, 2021-2022</i>	271
6.2	AIR MINUM	272
	WATER	272
6.2.1	Jumlah Pelanggan dan Air yang Disalurkan Menurut Kecamatan di Kota Sungai Penuh, 2022	272
	<i>Number of Customers and Distributed Water by Subdistrict in Sungai Penuh Municipality, 2022</i>	272
6.2.2	Banyaknya Konsumen, Penjualan, dan Tarif Rata-rata Air Minum PDAM Tirta Khayangan menurut Golongan Pengguna Air di Kota Sungai Penuh, 2022	273
	<i>Number of Consumers, Sale, and Average Price of PDAM Tirta Khayangan by Group of Consumer in Sungai Penuh Municipality, 2022</i>	273
6.2.3	Perkembangan Konsumen Air Minum PDAM Tirta Khayangan menurut Kecamatan di Kota Sungai Penuh, 2019-2022.....	274
	<i>Growth of Water Supply Consumers PDAM Tirta Khayangan by Subdistrict in Sungai Penuh Municipality, 2019-2022</i>	274
6.2.4	Perkembangan Tenaga Kerja PDAM Tirta Khayangan menurut Bulan di Kota Sungai Penuh, 2019-2022	275
	<i>Growth of PDAM Tirta Khayangan Employee by Month in Sungai Penuh Municipality, 2019-2022</i>	275
7.	PARIWISATA/TOURISM	277
7.1	Jumlah Rumah Makan/Restoran Menurut Kecamatan di Kota Sungai Penuh, 2019-2022	284
	<i>Number of Restaurants by Subdistrict in Sungai Penuh Municipality, 2019-2022</i>	284
7.2	Agan Travel Angkutan Darat di Kota Sungai Penuh, 2022	285
	<i>Travel Agents in Sungai Penuh Municipality, 2022</i>	285
7.3	Jumlah Benda Cagar Budaya Menurut Kecamatan di Kota Sungai Penuh, 2022	286

	Halaman Page
	<i>Number of Culture Heritage Object by Subdistrict in Sungai Penuh Municipality, 2022</i> 286
7.4	Jumlah Kunjungan Wisatawan Domestik dan Internasional ke Objek Wisata Menurut Bulan di Kota Sungai Penuh, 2022 287 <i>Number of Domestic and International Tourist Visit in Tourism Object Sungai Penuh Municipality, 2022</i> 287
8.	TRANSPORTASI DAN KOMUNIKASI/TRANSPORTATION AND COMMUNICATION 289
8.1	TRANSPORTASI 295 TRANSPORTATION 295
8.1.1	Panjang Jalan Menurut Jenis Permukaan dan Pemerintahan yang Berwenang Mengelolanya di Kota Sungai Penuh (km), 2022 295 <i>Length of Roads by Roads Surface Type and Level of Government Authority in Sungai Penuh Municipality (km), 2022</i> 295
8.1.2	Panjang Jalan Menurut Kondisi Jalan dan Pemerintahan yang Berwenang Mengelolanya di Kota Sungai Penuh (km), 2022 296 <i>Length of Roads by Roads Condition and Level of Government Authority in Sungai Penuh Municipality (km), 2022</i> 296
8.1.3	Panjang Jalan Menurut Kelas Jalan dan Pemerintahan yang Berwenang Mengelolanya di Kota Sungai Penuh (km), 2022 297 <i>Length of Roads by Roads Class and Level of Government Authority in Sungai Penuh Municipality (km), 2022</i> 297
8.1.4	Jumlah Sarana Lalu Lintas Dinas Perhubungan Kota Sungai Penuh, 2019-2022..... 298 <i>Number of Traffic Facilities of Transportation Office of Sungai Penuh Municipality, 2019-2022</i> 298
8.2	KOMUNIKASI 299 COMMUNICATION 299
8.2.1	Banyaknya Pengiriman Surat Biasa, Surat Dinas, dan Paket Biasa menurut Bulan di Kota Sungai Penuh, 2022 299 <i>Number of Ordinary Mail, Official Mail, and Regular Package in Sungai Penuh Municipality, 2022</i> 299

9.	PERBANKAN, KOPERASI, DAN HARGA-HARGA/BANKING, COOPERATIVE, AND PRICES	301
9.1	PERBANKAN.....	306
	BANKING.....	306
9.1.1	Jumlah Pengeluaran Uang Kartal melalui Bank Jambi menurut Bulan di Kota Sungai Penuh, 2022 (Juta Rupiah)	306
	<i>Number of Kartal Money Issued by Jambi Bank by Month in Sungai Penuh Municipality, 2022 (Million Rupiahs)</i>	<i>306</i>
9.1.2	Posisi Dana Investasi Bank Jambi cabang Sungai Penuh menurut Sektor Ekonomi di Kota Sungai Penuh, 2018 – 2022 (Juta Rupiah)....	307
	<i>Investment Position of Jambi Bank by Economic Sectors in Sungai Penuh Municipality, 2018 – 2022 (Million Rupiahs).....</i>	<i>307</i>
9.1.3	Jumlah Tabungan di Bank Jambi Cabang Sungai Penuh menurut Bulan di Kota Sungai Penuh, 2022 (Juta Rupiah)	308
	<i>Number of Savings in Jambi Bank Branch Sungai Penuh by Month in Sungai Penuh Municipality, 2022 (Million Rupiahs).....</i>	<i>308</i>
9.1.4	Posisi Dana Bank Jambi Cabang Sungai Penuh menurut Bulan di Kota Sungai Penuh, 2022 (Juta Rupiah).....	309
	<i>Fund Position in Jambi Bank Branch Sungai Penuh by Month in Sungai Penuh Municipality, 2022 (Million Rupiahs).....</i>	<i>309</i>
9.1.5	Jumlah Pengeluaran Uang Kartal melalui BNI Cabang Sungai Penuh menurut Bulan di Kota Sungai Penuh, 2022 (Juta Rupiah).....	310
	<i>Number of Kartal Money Issued by BNI Branch Sungai Penuh by Month in Sungai Penuh Municipality, 2022 (Million Rupiah).....</i>	<i>310</i>
9.1.6	Posisi Dana Investasi BNI cabang Sungai Penuh menurut Sektor Ekonomi di Kota Sungai Penuh, 2022 (Juta Rupiah)	311
	<i>Investment Position of BNI Branch Sungai Penuh by Economic Sectors in Sungai Penuh Municipality, 2022 (Million Rp).....</i>	<i>311</i>
9.1.7	Jumlah Tabungan di BNI Cabang Sungai Penuh menurut Bulan di Kota Sungai Penuh, 2022	312
	<i>Number of Savings in BNI Branch Sungai Penuh by Month in Sungai Penuh Municipality, 2022.....</i>	<i>312</i>
9.1.8	Posisi Dana BNI Cabang Sungai Penuh menurut Bulan di Kota Sungai Penuh, 2022 (Juta Rupiah).....	315

	Halaman Page
	<i>Fund Position in BNI Branch Sungai Penuh by Month in Sungai Penuh Municipality, 2022 (Million Rupiah).....</i> 315
9.1.9	Jumlah BRI Unit dan Pegawai menurut Kecamatan di Kota Sungai Penuh, 2022 316 <i>Number of BRI Unit and Employees by Subdistrict in Sungai Penuh Municipality, 2022.....</i> 316
9.1.10	Jumlah Pengeluaran Uang Kartal melalui BRI Cabang Sungai Penuh menurut Bulan di Kota Sungai Penuh, 2022 (Juta Rupiah)..... 317 <i>Number of Kartal Money Issued by BRI Branch Sungai Penuh by Month in Sungai Penuh Municipality, 2022 (Million Rupiah).....</i> 317
9.1.11	Posisi Dana Investasi BRI cabang Sungai Penuh menurut Sektor Ekonomi di Kota Sungai Penuh, 2019-2022 (Juta Rupiah)..... 318 <i>Investment Position of BRI Branch Sungai Penuh by Economic Sectors in Sungai Penuh Municipality, 2019-2022 (Million Rp).....</i> 318
9.1.12	Jumlah Tabungan di BRI Cabang Sungai Penuh menurut Bulan di Kota Sungai Penuh, 2022 319 <i>Number of Savings in BRI Branch Sungai Penuh by Month in Sungai Penuh Municipality, 2022.....</i> 319
9.1.13	Posisi Dana BRI Cabang Sungai Penuh menurut Bulan di Kota Sungai Penuh, 2022 (Juta Rupiah) 320 <i>Fund Position in BRI Branch Sungai Penuh by Month in Sungai Penuh Municipality, 2022 (Million Rupiah).....</i> 320
9.2	KOPERASI 321
	COOPERATIVE..... 321
9.2.1	Jumlah Koperasi menurut Kecamatan dan Jenis Koperasi di Kota Sungai Penuh, 2022 321 <i>Number of Cooperative by Kind of Cooperative and Subdistrict in Sungai Penuh Municipality, 2022.....</i> 321
9.2.2	Jumlah Simpanan Koperasi Menurut Kecamatan dan Jenis Simpanan di Kota Sungai Penuh, 2022 323 <i>Number of Cooperative by Subdistrict and Kind of Saving in Sungai Penuh Municipality, 2022.....</i> 323
9.2.3	Jumlah Koperasi Unit Desa (KUD) dan Anggotanya menurut Kecamatan di Kota Sungai Penuh, 2022..... 324

	Halaman Page
	<i>Number of Village Cooperative Unit and Member by Subdistrict in Sungai Penuh Municipality, 2022</i> 324
9.2.4	Jumlah Koperasi Non KUD dan Anggotanya menurut Kecamatan di Kota Sungai Penuh, 2022 325 <i>Number of Non Village Cooperative Unit and Member by Subdistrict in Sungai Penuh Municipality, 2022</i> 325
9.2.5	Jumlah Kegiatan Usaha yang Telah Dikelola Koperasi menurut Kegiatan di Kota Sungai Penuh, 2022 326 <i>Number of Cooperative Business Activity by Activity in Sungai Penuh Municipality, 2022</i> 326
9.2.6	Jumlah Kader Koperasi yang Dididik/Dilatih menurut Jenis Pelatihan di Kota Sungai Penuh, 2022 327 <i>Number of Educated/Trained Cooperative Cadre by Training Type in Sungai Penuh Municipality, 2022</i> 327
9.3	HARGA 328
	PRICES..... 328
9.3.1	Harga Rata-rata Eceran Semen di Pasar Sungai Penuh menurut Bulan di Kota Sungai Penuh, 2022 (zak) 328 <i>Average of Retail Price of Cement in Sungai Penuh Market by Month inSungai Penuh Municipality, 2022</i> 328
9.3.2	Harga Rata-rata Eceran Garam di Pasar Sungai Penuh menurut Bulan di Kota Sungai Penuh, 2022 (Kg)..... 329 <i>Average of Retail Price of Salt Sungai Penuh Market by Month inSungai Penuh Municipality, 2022 (Kg)</i> 329
9.3.3	Harga Rata-rata Eceran Beras Payo di Pasar Sungai Penuh menurut Bulan di Kota Sungai Penuh, 2022 (Rp/Kg)..... 330 <i>Average of Retail Price of Payo Rice Sungai Penuh Market by Month inSungai Penuh Municipality, 2022 (Rp/Kg)</i> 330
9.3.4	Harga Rata-rata Eceran Daging Sapi di Pasar Sungai Penuh menurut Bulan di Kota Sungai Penuh, 2022 (Rp/Kg) 331 <i>Average of Retail Price of Beef Sungai Penuh Market by Month inSungai Penuh Municipality, 2022 (Rp/Kg)</i> 331
9.3.5	Harga Rata-rata Eceran Daging Ayam di Pasar Sungai Penuh menurut Bulan di Kota Sungai Penuh, 2022 (Rp/Kg) 332

	Halaman Page
	<i>Average of Retail Price of Chicken Meat Sungai Penuh Market by Month in Sungai Penuh Municipality, 2022 (Rp/Kg)</i> 332
9.3.6	Harga Rata-rata Eceran Telur Ayam di Pasar Sungai Penuh menurut Bulan di Kota Sungai Penuh, 2022 (Rp/Kg)..... 333 <i>Average of Retail Price of Chicken Eggs Sungai Penuh Market by Month in Sungai Penuh Municipality, 2022(Rp/Kg)</i> 333
9.3.7	Harga Rata-rata Eceran Ikan Mujair di Pasar Sungai Penuh menurut Bulan di Kota Sungai Penuh, 2022 (Rp/Kg) 334 <i>Average of Retail Price of Fish Sungai Penuh Market by Month in Sungai Penuh Municipality, 2022 (Rp/Kg)</i> 334
9.3.8	Harga Rata-rata Eceran Susu Kental Manis (Indomilk) di Pasar Sungai Penuh menurut Bulan di Kota Sungai Penuh, 2022 (Rp/ Kaleng)..... 335 <i>Average of Retail Price of Sweetened Condensed Milk Sungai Penuh Market by Month in Sungai Penuh Municipality, 2022 (Rp/Can)</i> 335
9.3.9	Harga Rata-rata Eceran Susu Bubuk di Pasar Sungai Penuh menurut Bulan di Kota Sungai Penuh, 2022 (Rp/400 gram) 336 <i>Average of Retail Price of Milk Powder Sungai Penuh Market by Month in Sungai Penuh Municipality, 2022 (Rp/400 gram).....</i> 336
9.3.10	Harga Rata-rata Minyak Goreng Bimoli di Pasar Sungai Penuh menurut Bulan di Kota Sungai Penuh, 2022(Rp/600ml)..... 337 <i>Average of Retail Price of Frying Oil in Sungai Penuh Market by Month in Sungai Penuh Municipality, 2022 (Rp/600ml).....</i> 337
9.3.11	Harga Rata-rata Gula Pasir di Pasar Sungai Penuh menurut Bulan di Kota Sungai Penuh, 2022 (Rp/Kg) 338 <i>Average of Retail Price of Sugar in Sungai Penuh Market by Month in Sungai Penuh Municipality, 2022 (Rp/Kg)</i> 338
9.3.12	Harga Rata-rata Minyak Tanah di Pasar Sungai Penuh menurut Bulan di Kota Sungai Penuh, 2022 (Rp/Kg)..... 339 <i>Average of Retail Price of Kerosene in Sungai Penuh Market by Month in Sungai Penuh Municipality, 2022(Rp/Kg).....</i> 339
10.	PENGELUARAN PENDUDUK/POPULATION EXPENDITURE 341
10.1	Rata-rata Pengeluaran per Kapita Sebulan Menurut Kelompok Komoditas (rupiah) di Kota Sungai Penuh, 2021 dan 2022..... 346

	<i>Monthly Average Expenditure per Capita by Commodity Group (rupiahs) in Sungai Penuh Municipality, 2021 and 2022.....</i>	346
10.2	Persentase Pengeluaran per Kapita Sebulan Menurut Kelompok Komoditas di Kota Kota Sungai Penuh, 2021 dan 2022..... <i>Percentage of Monthly Expenditure per Capita by Commodity Group in Sungai Penuh Municipality, 2021 and 2022.....</i>	347 347
10.3	Persentase Penduduk Menurut Golongan Pengeluaran Per Kapita Sebulan di Kota Sungai Penuh, 2021 dan 2022 <i>Percentage of Population by Per Capita Spending Group a Month in Sungai Penuh Municipality, 2021 and 2022</i>	348 348
11.	PERDAGANGAN/TRADE	349
11.1	Jumlah Surat Izin Usaha Perdagangan (SIUP) yang Diterbitkan menurut Bulan dan Klasifikasi Perusahaan/Usaha di Kota Sungai Penuh, 2022 <i>Number of Accomplishment Trading Admission Letters that were Published by Month and Classification in Sungai Penuh Municipality, 2022</i>	355 355
11.2	Jumlah Sarana Perdagangan Menurut Jenisnya Berdasarkan Penerbitan Tanda Daftar Perusahaan (TDP) di Kota Sungai Penuh, 2020-2022..... <i>Number of Trading Facilities by Type of Facility in Sungai Penuh Municipality, 2020-2022</i>	356 356
11.3	Jumlah Penerbitan Tanda Daftar Perusahaan (TDP) menurut Kecamatan dan Jenis Saran Perdagangan di Kota Sungai Penuh, 2022 <i>Number of Publishing Company Registration by Subdistrict and Type of Trading Facilities in Sungai Penuh Municipality, 2022</i>	357 357
11.4	Jumlah Penerbitan Tanda Daftar Perusahaan (TDP) menurut Bulan dan Jenis Saran Perdagangan di Kota Sungai Penuh, 2022 <i>Number of Publishing Company Registration by Month and Type of Trading Facilities in Sungai Penuh Municipality, 2022.....</i>	358 358
11.5	Jumlah Izin yang Diterbitkan oleh Kantor Pelayanan Perizinan Terpadu menurut Bulan dan Jenis Izin di Kota Sungai Penuh, 2022..	359

	Halaman Page
	<i>Number of Licenses Issued by the Office of Integrated Licensing Services by Month and Kind in Sungai Penuh Municipality, 2022</i> 359
11.6	Posisi Stok Beras Pemerintah pada Perum BULOG Sub Divre Kerinci menurut Bulan di Kota Sungai Penuh, 2022 (kg)..... 361 <i>Government Rice Stock at Sub Logistic Depot of Kerinci by Month in Sungai Penuh Municipality, 2022 (kg)</i> 361
11.7	Jumlah Penerimaan Beras pada Perum BULOG Sub Divre Kerinci menurut Bulan di Kota Sungai Penuh, 2022 (kg) 362 <i>Number of Rice Received at Sub Logistic Depot of Kerinci by Month in Sungai Penuh Municipality, 2022 (kg)</i> 362
11.8	Penyaluran Beras oleh Perum BULOG Sub Divre Kerinci menurut Bulan di Kota Sungai Penuh, 2022 (kg) 363 <i>Rice Distribution at Sub Logistic Depot of Kerinci by Month in Sungai Penuh Municipality, 2022 (kg)</i> 363
12.	SISTEM NERACA REGIONAL/SYSTEM OF REGIONAL ACCOUNTS 367
12.1	Produk Domestik Regional Bruto Atas Dasar Harga Berlaku Menurut Lapangan Usaha di Kota Sungai Penuh (miliar rupiah), 2018–2022 379 <i>Gross Regional Domestic Product at Current Market Prices by Industry in Sungai Penuh Municipality (billion rupiahs), 2018–2022</i> 379
12.2	Produk Domestik Regional Bruto Atas Dasar Harga Konstan 2010 Menurut Lapangan Usaha di Kota Sungai Penuh (miliar rupiah), 2018–2022 381 <i>Gross Regional Domestic Product at 2010 Constant Market Prices by Industry in Sungai Penuh Municipality (billion rupiahs), 2018–2022</i> 381
12.3	Distribusi Persentase Produk Domestik Regional Bruto Atas Dasar Harga Berlaku Menurut Lapangan Usaha di Kota Sungai Penuh, 2018–2022 383 <i>Percentage Distribution of Gross Regional Domestic Product at Current Market Prices by Industry in Sungai Penuh Municipality, 2018–2022</i> 383
12.4	Laju Pertumbuhan Produk Domestik Regional Bruto Atas Dasar Harga Konstan 2010 Menurut Lapangan Usaha di Kota Sungai

	Halaman Page
	385
	385
12.5	387
	387
12.6	388
	388
13.	379
13.1	395
	395
13.2	396
	396
13.3	397
	397
13.4	398
	398

DAFTAR GAMBAR/LIST OF FIGURES

	Halaman Page
1.1 Luas Daerah Menurut Kecamatan di Kota Sungai Penuh (km ²), 2022 <i>Area of Subdistrict in Sungai Penuh Municipality (sq.km), 2022.....</i>	7
1.2 Jumlah Curah Hujan (mm) dan Hari Hujan Menurut Bulan di Kota Sungai Penuh, 2022 <i>Number of Precipitation (mm) and Rainy Days by Months in Sungai Penuh Municipality, 2022.....</i>	8
2.1 Jumlah Pegawai Negeri Sipil Menurut Tingkat Pendidikan Desember, 2022 <i>Number of Civil Servants by Educational Level December, 2022.....</i>	23
3.1 Piramida Penduduk Kota Sungai Penuh, 2022 <i>Population Pyramid Sungai Penuh Municipality, 2022</i>	58
4.1 Angka Partisipasi Murni (APM) menurut Jenjang Pendidikan di Kota Sungai Penuh, 2022 <i>Net Enrolment Rate by Educational Level in Sungai Penuh Municipality, 2022</i>	76
4.2 Garis Kemiskinan di Kota Sungai Penuh (Rupiah), 2013-2022 <i>Poverty Line in Sungai Penuh Municipality (Rupiah), 2013-2022</i>	77
5.1 Jumlah Produksi Daging Ternak Menurut Jenis Ternak di Kota Sungai Penuh, 2022 (Kg) <i>Number of Livestock Meat Production by Kind of Livestock in Sungai Penuh Municipality, 2022 (Kg)</i>	205
6.1 Perkembangan Konsumen Air Minum PDAM Tirta Khayangan Menurut Kecamatan di Kota Sungai Penuh, 2019-2022 <i>Growth of Water Supply Consumers PDAM Tirta Khayangan by Subdistrict in Sungai Penuh Municipality, 2019-2022</i>	268
7.1 Jumlah Kunjungan Wisatawan Domestik ke Objek Wisata Menurut Bulan di Kota Sungai Penuh, 2022 <i>Number of Domestic Tourist Visit in Tourism Object Sungai Penuh Municipality, 2022.....</i>	283

8.1	Panjang Jalan Menurut Jenis Permukaan di Kota Sungai Penuh (km), 2022 <i>Length of Roads by Roads Surface Type in Sungai Penuh Municipality (km), 2022</i>	294
9.1	Jumlah Koperasi Menurut Jenis Koperasi di Kota Sungai Penuh, 2022 <i>Number of Cooperative by Kind of Cooperative in Sungai Penuh Municipality, 2022</i>	305
10.1	Persentase Penduduk Menurut Golongan Pengeluaran Per Kapita Sebulan di Kota Sungai Penuh, 2022 <i>Percentage of Population by Per Capita Spending Group a Month in Sungai Penuh Municipality, 2022</i>	345
11.1	Jumlah Surat Izin Usaha Perdagangan (SIUP) yang Diterbitkan Menurut Bulan di Kota Sungai Penuh, 2022 <i>Number of Accomplishment Trading Admission Letters that were Published by Month in Sungai Penuh Municipality, 2022</i>	354
12.1	Produk Domestik Regional Bruto Atas Dasar Harga Berlaku Kota Sungai Penuh (miliar rupiah), 2018–2022 <i>Gross Regional Domestic Product at Current Market Prices in Sungai Penuh Municipality (billion rupiahs), 2018–2022</i>	377
12.2	Produk Domestik Regional Bruto Atas Dasar Harga Konstan 2010 Kota Sungai Penuh (miliar rupiah), 2018–2022 <i>Gross Regional Domestic Product at 2010 Constant Market Prices in Sungai Penuh Municipality (billion rupiahs), 2018–2022</i>	378
13.1	Indeks Pembangunan Manusia Menurut Kabupaten/Kota di Provinsi Jambi, 2018–2022 <i>Human Development Index by Regency/Municipality in Jambi Province, 2018–2022</i>	394

PENJELASAN UMUM/EXPLANATORY NOTES

Tanda-tanda, satuan-satuan, dan lain-lainnya yang digunakan dalam publikasi ini adalah sebagai berikut:

Symbols, measurement units, and acronyms which are used in this publication, are as follows:

1. TANDA-TANDA/SYMBOLS

Data tidak tersedia/Data not available	: ...
Tidak ada atau nol /Null or zero	: -
Data dapat diabaikan/Data negligible	: 0
Tanda decimal/Decimal point	: ,
Data tidak dapat ditampilkan/Not applicable	: NA
Angka estimasi/Estimated figures	: e
Angka diperbaiki/Revised figures	: r
Angka sementara/Preliminary figures	: x
Angka sangat sementara/Very preliminary figures	: xx
Angka sangat sangat sementara/Very very preliminary figures	: xxx

2. SATUAN/UNITS

barel/barrel	: 158,99 liter/litres = 1/6,2898 m ³
hektar (ha)/hectare (ha)	: 10 000 m ²
kilometer (km)/kilometres (km)	: 1 000 meter/meters (m)
knot/knot	: 1,8523 km/jam (km/hour)
kuintal/quintal	: 100 kg
KWh	: 1 000 Watt hour
MWh	: 1 000 KWh
liter (untuk beras)/litre (for rice)	: 0,80 kg
MMSCF	: 1/35,3 m ³
metrik ton (m.ton)/metric ton (m. ton)	: 0,98421 long ton = 1 000 kg
ons/ounce	: 28,31 gram/grams
ton	: 1 000 kg

Satuan lain: buah, dus, butir, helai/lembar, kaleng, batang, pulsa, ton kilometer (ton-km), jam, menit, persen (%).

Other units: unit, pack, pieces, sheet, tin, pulse, ton-kilometres(ton-km), hour, minute, percent (%).

Perbedaan angka di belakang koma disebabkan oleh pembulatan angka.

The difference in decimal numbers is caused by rounding.

DAFTAR SINGKATAN/ LIST OF ABBREVIATIONS

SI	: Stasiun Iklim
SIMPK	: Stasiun Meteorologi Pertanian Khusus
t.t	: Tempat tidur
BCG	: Bacillus Calmette Guerin
DPT	: Difteri, Pertusis, Tetanus
TT	: Tetanus Toxoid
IOT	: Industri Obat Tradisional/ <i>Traditional Medicine Industry</i>
IKOT	: Industri Kecil Obat Tradisional/ <i>Traditional Medicine Small</i>
Alkes	: Alat kesehatan/ <i>Health Kits</i>
PKRT	: Perbekalan Kesehatan Rumah tangga/ <i>Household Health Logistics</i>
Kompl	: Komplemen/ <i>Complement</i>
IRTP	: Industri Pangan Produksi Rumah Tangga/ <i>Foods Home Industry</i>
PBF	: Pedagang Besar Farmasi/ <i>Pharmacy Whole-seller</i>
GFK	: Gudang Farmasi Kab/Kota/Regency/ <i>Municipality Pharmacy Warehouse</i>
RB	: Rumah Bersalin/ <i>Delivery House</i>
Pustu	: Puskesmas pembantu/ <i>Auxiliary Public Health Center</i>
BP	: Balai Pengobatan/ <i>Polyclinic</i>
TPS	: Tempat Pembuangan Sementara / <i>landfill</i>
Jamkesmas	: Jaminan kesehatan masyarakat miskin/ <i>Poor public health insurance</i>
PJKMU	: Program Jaminan Kesehatan Masyarakat Umum
SIUP	: Surat Ijin Usaha Perdagangan/ <i>Trading Permission Letter</i>
TDP	: Tanda Daftar Perusahaan/ <i>Company Registration Identity</i>
API	: Angka Pengenal Importir/ <i>Importer's Identity Number</i>

Statistik Kunci, 2019–2021 Key Statistics, 2019–2021

Rincian/Description	Satuan/Unit	2019	2020	2021
(1)	(2)	(3)	(4)	(5)
SOSIAL/SOCIAL				
Penduduk ¹ /Population ¹	-	90 910	96 610	97 770
Laju Pertumbuhan Penduduk ¹ /Population Growth ¹	%	1,07	1,58	0,9
Angka Harapan Hidup ^{1-e} /Life Expectancy Rate ¹	tahun/years
Angka Melek Huruf Usia 15-44/Literacy Rate Aged 15-44	%	98,76	100	99,41
Tingkat Partisipasi Angkatan Kerja -TPAK ^{2,3} Labour Force Participation Rate-LFPR ^{2,3}	%	95,83	94,44	97,00
Tingkat Pengangguran Terbuka-TPT ² Unemployment Rate-UR ²	%	4,17	5,56	2,99
Penduduk Miskin ⁴ /Poor People ⁴	ribu/thousand	2,55	2,78	3,03
Persentase Penduduk Miskin ⁴ Percentage of Poor People ⁴	%	2,81	3,03	3,41
Indeks Pembangunan Manusia-IPM ⁵ Human Development Index ⁵	-	75,36	75,42	75,70
EKONOMI/ECONOMIC				
Produk Domestik Regional Bruto (PDRB) Harga Berlaku ⁶ Gross Regional Domestic Bruto (GRDP) at Current Price ⁶	milyar rupiah billion rupiahs	7 479,42	7 562,25	7 980,86
Laju Pertumbuhan Ekonomi ⁸ /Economic Growth ⁷	%	5,01	-0,16	3,67
PDRB Per Kapita Harga Berlaku ^{6,8} Per Capita of GRDP at Current Price ^{6,8}	juta rupiah million rupiahs

- Catatan/Notes: ¹ Hasil proyeksi penduduk Indonesia 2010–2035 (pertengahan tahun/Juni)/The result of Indonesia population projection 2010–2035 (mid year/June)
- ² Kondisi Agustus/Condition at August
- ³ Menggunakan penimbang hasil proyeksi penduduk tahun 2010–2035/Weighted by the 2010–2035 population projection
- ⁴ Kondisi Maret/Condition at March
- ⁵ Sejak tahun 2010, IPM dihitung dengan metode baru. Komponen IPM metode baru adalah angka harapan hidup saat lahir, harapan lama sekolah, rata-rata lama sekolah, dan pengeluaran per kapita/Since 2010, HDI was calculated using new method. New HDI component are life expectancy at birth, expected years of schooling, means years of schooling, and expenditure per capita
- ⁶ Mulai tahun 2010 mengadopsi System of National Account 2008 (SNA 2008)/Since 2010 is in line with System of National Account 2008 (SNA 2008)
- ⁷ Menggunakan tahun dasar 2010 (2010=100)/Using 2010 base year (2010=100)
- ⁸ Menggunakan proyeksi penduduk berdasarkan hasil SP2010/Using population projection based on SP2010

GEOGRAFI DAN IKLIM
GEOGRAPHY AND CLIMATE



Luas Kota Sungai Penuh 2022

Total Area of Sungai Penuh Municipality 2022

391,50 km²

Curah hujan di Kota Sungai Penuh 2022

Precipitation in Sungai Penuh Municipality 2022

148,32 mm



Suhu Kota Sungai Penuh

Temperature in Sungai Penuh Municipality

16,5 - 31,1°C

Penyinaran Matahari di Kota Sungai Penuh 2022

Duration of Sunshin in Sungai Penuh 2022

43%



PENJELASAN TEKNIS

1. Secara astronomis, Kota Sungai Penuh terletak antara 10 40' - 20 26' Lintang Selatan dan antara 10 10 08' - 10 10 50' Bujur Timur.
2. Berdasarkan posisi geografisnya, Kota Sungai Penuh memiliki batas-batas: Utara - Kabupaten Kerinci; Selatan - Kabupaten Kerinci; Barat - Kabupaten Bengkulu Utara (Provinsi Bengkulu) dan Kabupaten Pesisir Selatan (Provinsi Sumatera Barat); Timur - Kabupaten Kerinci.

TECHNICAL NOTES

1. *Astronomically, Sungai Penuh Municipality is located between 10 40' - 20 26' South latitude, and between 10 10 08' - 10 10 50' East longitude.*
2. *In terms of geographic position, Sungai Penuh Municipality has boundaries as follows: North - Kerinci Regency; South - Kerinci Regency; West - Bengkulu Utara Regency (Bengkulu Province) and Pesisir Selatan Regency (Sumatera Barat Province); East - Kerinci Regency.*

<https://sungaipenuhkota.bps.go.id>

ULASAN

1. Sejak tahun 2012, Kota Sungai Penuh berkembang menjadi 8 kecamatan dengan 65 desa dan 4 kelurahan, yaitu:

- Kecamatan Tanah Kampung: Dusun Baru Debai, Pendung Hiang, Koto Padang, Mekar Jaya, Koto Dumo, Sembilan, Tanjung Karang, Koto Panap, Koto Baru Tanah Kampung, Koto Pudung, Koto Baru Tanah Kampung, Koto Pudung, Koto Tengah, Koto Tengah, Koto Tuo, dan Tanjung Bunga.

- Kecamatan Kumun Debai: Renah Kayu Embun, Air Teluh, Kumun Mudik, Muara Jaya, Kumun Hilir, Ulu Air, Sandaran Galeh, Pinggir Air, dan Debai.

- Kecamatan Sungai Penuh: Gedang, Pasar Baru, Kelurahan Sungai Penuh, Kelurahan Pasar Sungai Penuh, dan Amar Sakti.

- Kecamatan Hamparan Rawang: Tanjung Muda, Tanjung, Paling Serumpun, Simpang Tiga Rawang, Dusun Diilir, Kampung Diilir, Koto Teluk, Cempaka, Koto Beringin, Maliki Air, Kampung Dalam, Larik Kemahan, dan Koto Dian.

- Kecamatan Pesisir Bukit: Koto Renah, Koto Keras, Koto

DESCRIPTION

1. Since 2012, Sungai Penuh Municipality has 8 subdistricts spreading over 65 rural and 4 urban villages. These include:

- Tanah Kampung Subdistrict: Dusun Baru Debai, Pendung Hiang, Koto Padang, Mekar Jaya, Koto DUMO, Sembilan, Tanjung Karang, Koto Panap, Koto Baru Tanah Kampung, Koto Pudung, Koto Baru Tanah Kampung, Koto Pudung, Koto Tengah, Koto Tengah, Koto Tuo, and Tanjung Bunga.

- Kumun Debai Subdistrict: Renah Kayu Embun, Air Teluh, Kumun Mudik, Muara Jaya, Kumun Hilir, Ulu Air, Sandaran Galeh, Pinggir Air, and Debai.

- Sungai Penuh Subdistrict: Gedang, Pasar Baru, Kelurahan Sungai Penuh Urban Village, Pasar Sungai Penuh Urban Village, and Amar Sakti.

- Hamparan Rawang Subdistrict: Tanjung Muda, Tanjung, Paling Serumpun, Simpang Tiga Rawang, Dusun Diilir, Kampung Diilir, Koto Teluk, Cempaka, Koto Beringin, Maliki Air, Kampung Dalam, Larik Kemahan, and Koto Dian.

- Pesisir Bukit Subdistrict: Koto Renah, Koto Keras, Koto

Bento, Koto Tengah, Koto Lolo, Koto Dua, Seberang, Sumur Gedang, dan Sungai Liuk.

Bento, Koto Tengah, Koto Lolo, Koto Dua, Seberang, Sumur Gedang, and Sungai Liuk.

- Kecamatan Pondok Tinggi: Sungai Jernih, Koto Lebu, Karya Bakti, Lawang Agung, Kelurahan Pondok Tinggi, Permanti, Pondok Agung, dan Aur Duri.

- *Pondok Tinggi Subdistrict: Sungai Jernih, Koto Lebu, Karya Bakti, Lawang Agung, Kelurahan Pondok Tinggi, Permanti, Pondok Agung, and Aur Duri.*

- Kecamatan Sungai Bungkal: Sumur Anyir, Pelayang Raya, Talang Lindung, Sungai Ning, Koto Tinggi, dan Kelurahan Dusun Baru.

- *Sungai Bungkal Subdistrict: Sumur Anyir, Pelayang Raya, Talang Lindung, Sungai Ning, Koto Tinggi, and Dusun Baru Urban Village.*

- Kecamatan Koto Baru: Baru Sri Menanti, Koto Limau Manis, Koto Baru, Permai Indah, Kampung Tengah, dan Dujung Sakti.

- *Koto Baru Subdistrict: Baru Sri Menanti, Koto Limau Manis, Koto Baru, Permai Indah, Kampung Tengah, and Dujung Sakti.*

2. Jarak Ibukota Kota Sungai Penuh dengan ibukota kabupaten lain di Provinsi Jambi:

2. *Distance between Capital City of Sungai Penuh to capital city of other regency in Jambi Province:*

- Jambi:
 - Via Bungo: 491.60 Km
 - Via Sarolangun: 421.29 Km
- Muara Bulian: 362.36 Km
- Muara Sabak: 550.73 Km
- Kuala Tungkal: 549.99 Km
- Sarolangun: 242.00 Km
- Bangko: 164.18 Km
- Bungo: 240.00 Km
- Tebo: 285.80 Km

- *Jambi:*
 - Via Bungo: 491.60 Km*
 - Via Sarolangun: 421.29 Km*
- *Muara Bulian: 362.36 Km*
- *Muara Sabak: 550.73 Km*
- *Kuala Tungkal: 549.99 Km*
- *Sarolangun: 242.00 Km*
- *Bangko: 164.18 Km*
- *Bungo: 240.00 Km*
- *Tebo: 285.80 Km*

3. Berdasarkan pengamatan unsur iklim di Stasiun Meteorologi

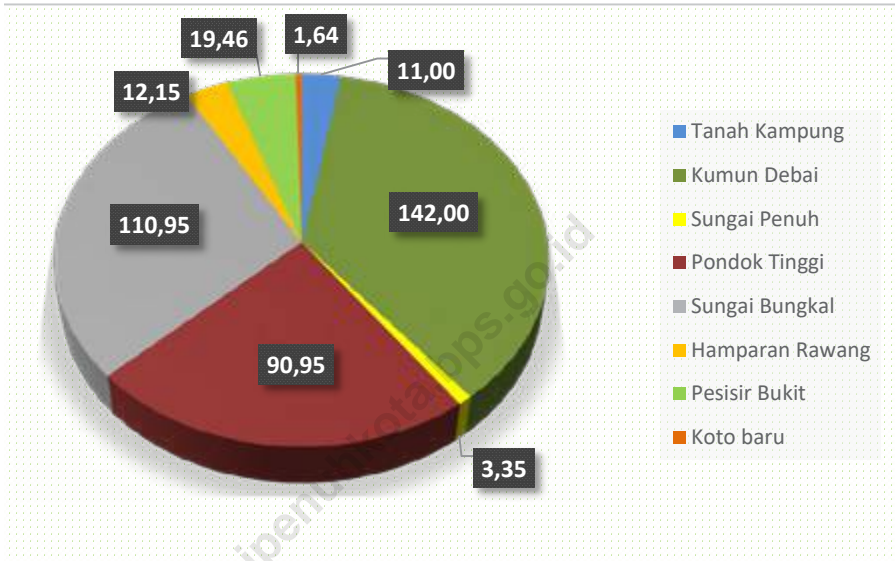
3. *Base on observations of climate element at Depati Parbo*

Depati Parbo pada tahun 2022. Suhu udara rata-rata Kota Sungai Penuh adalah sebesar 22,9 °C. Dimana pada bulan Januari merupakan kondisi dengan rata-rata suhu terendah yaitu antara 15 sampai dengan 30 °C. Sedangkan rata-rata suhu tertinggi terjadi pada bulan Mei yaitu sebesar 23,4 °C. Pada bulan Maret tercatat sebanyak 27 hari terjadi hujan yang mana merupakan bulan dengan curah hujan tertinggi yaitu sebesar 346,8 mm. Dan bulan dengan curah hujan terendah adalah pada bulan November yaitu sebesar 58,6 mm dengan 14 hari hujan dalam sebulan.

Meteorological Station in 2022, the average air temperature of Sungai Penuh Municipality is 22,9 °C. Where in January is the lowest average temperature, between 15 to 30 °C. Meanwhile, the highest average temperature occurred in May, which was 23,4 °C. In March there were 27 days of rain which was the month with the highest precipitation, which was 346,8 mm. And the month with the lowest precipitation is November at 58,6 mm with 14 rainy days in a month

Gambar 1.1
Figures

Luas Daerah menurut Kecamatan di Kota Sungai Penuh(km²), 2022
Area of Subdistrict in Sungai Penuh Municipality (sq.km), 2022



Sumber/Source : Kementerian Dalam Negeri, Keputusan Menteri Dalam Negeri Nomor 050-145 Tahun 2022 tanggal 14 Februari 2022/Ministry of Home Affairs, The Decree of Home Affairs Minister Number 050-145 Year 2022, 14 February 2022

Gambar 1.2
Figures

Jumlah Curah Hujan (mm) dan Hari Hujan Menurut Bulan di Kota Sungai Penuh, 2022
Number of Precipitation (mm) and Rainy Days by Months in Sungai Penuh Municipality, 2022



Sumber/Source : Stasiun Meteorologi Depati Parbo/Depati Parbo Meteorological Station

1.1 KEADAAN GEOGRAFI GEOGRAPHY CONDITION

Tabel 1.1.1 **Luas Daerah dan Jumlah Pulau Menurut Kecamatan di Kota Sungai Penuh, 2022**
Table 1.1.1 **Total Area and Number of Islands by Subdistrict in Sungai Penuh Municipality, 2022**

Kecamatan <i>Subdistrict</i>	Ibukota Kecamatan <i>Capital of Subdistrict</i>	Luas <i>Total Area</i> (km ² /sq.km)
(1)	(2)	(3)
Tanah Kampung	Koto Panap	11,00
Kumun Debai	Ulu Air	142,00
Sungai Penuh	Pasar Sungai Penuh	3,35
Pondok Tinggi	Karya Bakti	90,95
Sungai Bungkal	Koto Tinggi	110,95
Hampanan Rawang	Simpang Tiga Rawang	12,15
Pesisir Bukit	Koto Dua	19,46
Koto baru	Permai Indah	1,64
Kota Sungai Penuh		391,50

Lanjutan Tabel/*Continued Table 1.1.1*

Kecamatan Subdistrict	Persentase terhadap Luas Kota Percentage to Municipality's Area	Jumlah Pulau Number of Islands
(1)	(4)	(5)
Tanah Kampung	2,81	0
Kumun Debai	36,27	0
Sungai Penuh	0,86	0
Pondok Tinggi	23,23	0
Sungai Bungkal	28,34	0
Hampanan Rawang	3,10	0
Pesisir Bukit	4,97	0
Koto Baru	0,42	0
Kota Sungai Penuh	100,00	0

Sumber/*Source*: Kementerian Dalam Negeri, Keputusan Menteri Dalam Negeri Nomor 050-145 Tahun 2022 tanggal 14 Februari 2022/
Ministry of Home Affairs, The Decree of Home Affairs Minister Number 050-145 Year 2022, 14 February 2022

Tabel
Table 1.1.2**Tinggi Wilayah dan Jarak ke Ibukota Menurut Kecamatan di Kota Sungai Penuh, 2022**
Altitude and Distance to the Capital by Subdistrict in Sungai Penuh Municipality, 2022

Kecamatan Subdistrict	Tinggi Wilayah (mdpl) Altitude (m a.s.l)	Jarak ke Ibukota (Km) Distance to the Capital
(1)	(2)	(3)
Tanah Kampung	787 - 800	6,80
Kumun Debai	316 - 2 062	7,30
Sungai Penuh	787 - 837	2,00
Pondok Tinggi	537 - 2 262	1,20
Sungai Bungkal	412 - 1 850	1,50
Hampan Rawang	787 - 800	5,20
Pesisir Bukit	800 - 1 450	4,20
Koto Baru	800 - 812	6,80
Kota Sungai Penuh	316 - 2 262	

Sumber/Source: Badan Perencanaan Pembangunan Daerah Kota Sungai Penuh/Development Planning Agency of Sungai Penuh Municipality

Tabel
Table 1.1.3

**Batas-batas Wilayah Kecamatan di Kota Sungai Penuh,
2022**
Subdistrict Borders in Sungai Penuh Municipality, 2022

Kecamatan Subdistrict		Batas Wilayah Borders
(1)		(2)
Tanah Kampung	Utara/ <i>North</i>	Kec. Hamparan Rawang
	Selatan/ <i>South</i>	Kec. Sitingau Laut Kab. Kerinci
	Timur/ <i>East</i>	Kec. Sitingau Laut Kab. Kerinci
	Barat/ <i>West</i>	Kec. Kumun Debai dan Kec. Pondok Tinggi
Kumun Debai	Utara/ <i>North</i>	Kec. Pondok Tinggi
	Selatan/ <i>South</i>	Kec. Danau Kerinci Barat Kab. Kerinci
	Timur/ <i>East</i>	Kec. Tanah Kampung
	Barat/ <i>West</i>	Kab. Pesisir Selatan Prov. Sumatera Barat
Sungai Penuh	Utara/ <i>North</i>	Kec. Hamparan Rawang dan Kec. Sungai Bungkal
	Selatan/ <i>South</i>	Kec. Pondok Tinggi
	Timur/ <i>East</i>	Kec. Hamparan Rawang dan Kec. Tanah Kampung
	Barat/ <i>West</i>	Kec. Sungai Bungkal
Pondok Tinggi	Utara/ <i>North</i>	Kec. Sungai Penuh dan Kec. Sungai Bungkal
	Selatan/ <i>South</i>	Kec. Kumun Debai
	Timur/ <i>East</i>	Kec. Tanah Kampung
	Barat/ <i>West</i>	Kab. Pesisir Selatan Prov. Sumatera Barat

Lanjutan Tabel/*Continued Table* 1.1.3

Kecamatan Subdistrict		Batas Wilayah Borders
(1)		(2)
Sungai Bungkal	Utara/ <i>North</i>	Kec. Pesisir Bukit
	Selatan/ <i>South</i>	Kec. Pondok Tinggi dan Kec. Sungai Penuh
	Timur/ <i>East</i>	Kec. Sungai Penuh dan Kec. Hamparan Rawang
	Barat/ <i>West</i>	Kab. Pesisir Selatan Prov. Sumatera Barat
Hamparan Rawang	Utara/ <i>North</i>	Kec. Depati VII Kab. Kerinci
	Selatan/ <i>South</i>	Kec. Sungai Penuh dan Kec. Tanah Kampung
	Timur/ <i>East</i>	Kec. Air Hangat Timur Kab. Kerinci
	Barat/ <i>West</i>	Kec. Koto baru, Kec. Pesisir Bukit, Kec. Sungai Bungkal dan Kec. Sungai Penuh
Pesisir Bukit	Utara/ <i>North</i>	Kec. Depati VII Kab. Kerinci
	Selatan/ <i>South</i>	Kec. Sungai Bungkal
	Timur/ <i>East</i>	Kec. Koto Baru dan Kec. Hamparan Rawang
	Barat/ <i>West</i>	Kec. Sungai Bungkal
Koto Baru	Utara/ <i>North</i>	Kec. Depati VII Kab. Kerinci
	Selatan/ <i>South</i>	Kec. Pesisir Bukit
	Timur/ <i>East</i>	Kec. Hamparan Rawang
	Barat/ <i>West</i>	Kec. Pesisir Bukit

Sumber/*Source*: Badan Perencanaan Pembangunan Daerah Kota Sungai Penuh/*Development Planning Agency of Sungai Penuh Municipality*

Tabel
Table 1.1.4**Luas Wilayah Di Atas Permukaan Laut (DPL) Menurut Kecamatan di Kota Sungai Penuh, 2022**
Total Area Above The Sea Level by Subdistrict in Sungai Penuh Municipality, 2022

Kecamatan Subdistrict	Luas Wilayah menurut Posisi Ketinggian dari Permukaan Laut (Ha) Total Area by Height Position form Sea Level			Jumlah Total (Ha)
	100-500 Mdpl	500-1000 Mdpl	>1000 Mdpl	
	(1)	(2)	(3)	
Tanah Kampung	-	1 100	-	1 100
Kumun Debai	200	1 050	12 950	14 200
Sungai Penuh	-	335	-	335
Pondok Tinggi	-	310	8 785	9 095
Sungai Bungkal	-	770	10 325	11 095
Hambaran Rawang	-	1 215	-	1 215
Pesisir Bukit	-	1 216	730	1 946
Koto Baru	-	164	-	164
Kota Sungai Penuh	200	6 160	32 790	39 150

Sumber/Source: Badan Perencanaan Pembangunan Daerah Kota Sungai Penuh /Development Planning Agency of Sungai Penuh Municipality

Tabel
Table 1.1.5

Penyebaran Jenis Tanah di Kota Sungai Penuh, 2022
Distribution of Land Type in Sungai Penuh Municipality, 2022

Jenis Tanah <i>Kind of Land</i>	Harkat	Luas (Ha) <i>Area</i>	Persentase (%) <i>Percentage</i>
(1)	(2)	(3)	(4)
Andosol			
Latosol			
Podsolik			
Alluvial			
Komplek Podsolik - Latosol dan Litosol			
Komplek Latosol - Litosol			
Kota Sungai Penuh			

Sumber/Source: Badan Perencanaan Pembangunan Daerah Kota Sungai Penuh /*Development Planning Agency of Sungai Penuh Municipality*

1.2 IKLIM CLIMATE

Tabel 1.2.1 **Pengamatan Unsur Iklim Menurut Bulan di Stasiun Meteorologi Depati Parbo, 2022**
Table 1.2.1 **Observation of Climate Elements By Months at Depati Parbo Meteorological Station, 2022**

Bulan Month	Suhu/Temperature (°C)			Kelembaban/Humidity (%)		
	Minimum	Rata-rata Average	Maksimum Maximum	Minimum	Rata-rata Average	Maksimum Maximum
(1)	(2)	(3)	(4)	(5)	(6)	(7)
Januari/January	17,8	22,8	31,1	47,0	83,2	99,0
Februari/February	15,6	22,9	31,6	40,0	77,6	98,0
Maret/March	13,6	22,9	31,7	35,0	77,5	98,0
April/April	14,2	23,2	31,6	32,0	80,4	98,0
Mei/May	16,8	23,3	34,7	37,0	79,9	99,0
Juni/June	17,0	22,4	30,7	50,0	82,9	98,0
Juli/July	15,8	22,9	31,0	44,0	81,0	97,0
Agustus/August	17,4	22,8	30,6	44,0	81,6	97,0
September/September	17,2	22,4	30,6	40,0	81,4	97,0
Oktober/October	18,7	22,6	30,1	51,0	83,2	98,0
November/November	18,7	22,6	30,4	55,0	82,3	97,0
Desember/December	17,0	22,4	32,6	44,0	79,1	97,0
Rata-rata

Lanjutan Tabel/*Continued Table 1.2.1*

Bulan Month	Kecepatan Angin (m/det) Wind Velocity (m/sec)			Tekanan Udara/ <i>Atmospheric Pressure</i> (mbar)		
	Minimum	Rata-rata Average	Maksimum Maximum	Minimum	Rata-rata Average	Maksimum Maximum
(1)	(8)	(9)	(10)	(11)	(12)	(13)
Januari/ <i>January</i>	0,0	2,2	21,0	919,0	923,4	926,8
Februari/ <i>February</i>	0,0	3,0	15,0	917,4	922,6	1014,3
Maret/ <i>March</i>	0,0	2,9	15,0	917,1	922,3	926,7
April/ <i>April</i>	0,0	2,7	16,0	917,6	922,4	926,4
Mei/ <i>May</i>	0,0	3,0	17,0	918,4	922,4	925,9
Juni/ <i>June</i>	0,0	2,4	15,0	918,6	922,7	925,7
Juli/ <i>July</i>	0,0	2,6	14,0	918,0	922,1	925,4
Agustus/ <i>August</i>	0,0	3,2	20,0	918,5	922,6	925,6
September/ <i>September</i>	0,0	2,9	19,0	918,4	923,4	929,0
Oktober/ <i>October</i>	0,0	3,2	22,0	918,7	923,1	926,9
November/ <i>November</i>	0,0	4,4	20,0	918,4	922,7	926,9
Desember/ <i>December</i>	0,0	4,0	23,0	910,1	922,1	928,5
Rata-rata

Lanjutan Tabel/*Continued Table 1.2.1*

Bulan Month	Jumlah Curah Hujan Number of Precipitation (mm)	Jumlah Hari Hujan (hari) Number of Rainy Days (day)	Rata-rata Harian Penyinaran Matahari Duration of Sunshine (%)
(1)	(14)	(15)	(16)
Januari/January	178,4	20	4,7
Februari/February	86,8	10	5,3
Maret/March	50,8	12	5,8
April/April	94,6	15	5,7
Mei/May	115,5	14	5,7
Juni/June	196,3	21	5,5
Juli/July	104,0	14	5,1
Agustus/August	252,4	19	5,4
September/September	163,1	16	3,2
Oktober/October	245,7	25	2,1
November/November	223,6	21	2,8
Desember/December	76,6	17	3,6
Rata-rata

Sumber/Source: Stasiun Meteorologi Depati Parbo/Depati Parbo Meteorological Station

PEMERINTAHAN
GOVERNMENT

Realisasi Pendapatan Pemerintah
Kota Sungai Penuh 2022

Actual Sungai Penuh Municipality
Government Revenues 2022

Rp 775.452.555



Jumlah Pegawai Negeri Sipil di Kota Sungai Penuh 2022

Total of Civil Servant in Sungai Penuh Municipality 2022

2.828



1.612
Perempuan
Female



1.216
Laki-laki
Male

Jumlah Desa/Kelurahan di Kota Sungai Penuh 2022

Number of Villages in Sungai Penuh Municipality 2022

1.525



PENJELASAN TEKNIS**TECHNICAL NOTES**

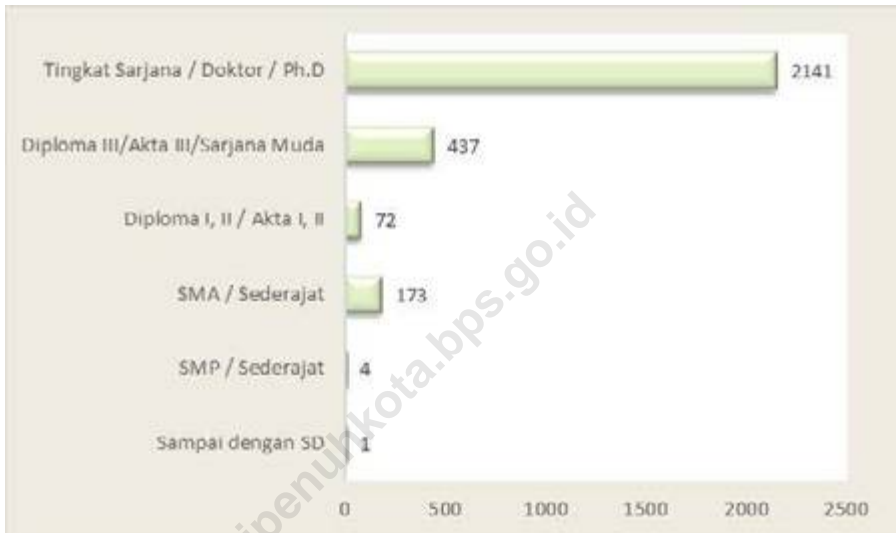
- | | |
|--|--|
| <p>1. Anggota Dewan Perwakilan Rakyat Daerah (DPRD) dipilih melalui pemilihan umum (pemilu) dan dilantik dalam masa jabatan lima tahun.</p> | <p>1. <i>Regional House of Representatives (DPRD) members are elected through a general election and appointed for a five-years membership.</i></p> |
| <p>2. Susunan pemerintahan Kota Sungai Penuh periode 2021–2024 terdiri dari walikota, wakil walikota, dan DPRD dibantu oleh pemerintah daerah.</p> | <p>2. <i>The government structure of the Sungai Penuh Municipality period 2021 – 2024 consists of mayor, vice mayor, and DPRD assisted by local government</i></p> |
| <p>3. Pendapatan Asli Daerah (PAD) adalah pendapatan yang diperoleh daerah yang dipungut berdasarkan peraturan daerah sesuai dengan peraturan perundang-undangan, guna keperluan daerah yang bersangkutan dalam membiayai kegiatannya.</p> | <p>3. <i>Original Local Government Revenue is revenue that withheld based on local regulations in accordance with the legislation, for the purposes of financing their activities.</i></p> |
| <p>4. Dana Perimbangan adalah dana yang bersumber dari pendapatan APBN yang dialokasikan kepada Daerah untuk mendanai kebutuhan daerah dalam rangka pelaksanaan desentralisasi.</p> | <p>4. <i>Balanced Budget is the fund coming from the state budget that allocated to regions to fund their needs in the context of decentralization.</i></p> |
- Lain-lain** Pendapatan yang Sah adalah pendapatan lainnya dari pemerintah pusat dan atau dari instansi pusat, serta dari daerah lainnya.
- Other** *Legal Revenue is other income that coming from the central government and or from the central agencies, as well as from other local government.*

ULASAN**DESCRIPTION**

- | | |
|--|---|
| <p>1. Anggota DPRD Kota Sungai Penuh menurut partai politik masa bakti 2019 – 2024 dengan komposisi keanggotaan sebagai berikut:</p> <ul style="list-style-type: none"> - Partai Demokrat: 5 orang - Partai Gerindra: 3 orang - Partai Amanat Nasional: 3 orang - PDI-Perjuangan: 3 orang - Partai Hanura: 3 orang - Partai Golkar: 2 orang - Partai Keadilan Sejahtera: 2 orang - Partai Persatuan Pembangunan: 2 orang - Partai Kebangkitan bangsa: 1 orang - Partai Nasdem: 1 orang | <p>1. <i>Number of Sungai Penuh Municipality Parliament member for 2019 - 2024 period by composition:</i></p> <ul style="list-style-type: none"> - <i>Partai Demokrat: 5 persons</i> - <i>Partai Gerindra: 3 persons</i> - <i>Partai Amanat Nasional: 3 persons</i> - <i>PDI-Perjuangan: 3 persons</i> - <i>Partai Hanura: 3 persons</i> - <i>Partai Golkar: 2 persons</i> - <i>Partai Keadilan Sejahtera: 2 persons</i> - <i>Partai Persatuan Pembangunan: 2 persons</i> - <i>Partai Kebangkitan bangsa: 1 person</i> - <i>Partai Nasdem: 1 person</i> |
|--|---|

Gambar 2.1
Figures

Jumlah Pegawai Negeri Sipil Menurut Tingkat Pendidikan Desember, 2022
Number of Civil Servants by Educational Level December, 2022



Sumber/Source: Badan Kepegawaian dan Sumber Daya Manusia Kota Sungai Penuh/Employee and Human Resources Board of Sungai Penuh Municipality

2.1 WILAYAH ADMINISTRATIF ADMINISTRATIVE AREA

Tabel 2.1.1 **Jumlah Desa¹/Kelurahan Menurut Kecamatan di Kota Sungai Penuh, 2018–2022**
Table 2.1.1 **Number of Villages¹/Kelurahan by Subdistrict in Sungai Penuh Municipality, 2018-2022**

Kecamatan Subdistrict	2018	2019	2020	2021	2022
(1)	(2)	(3)	(4)	(5)	(6)
Tanah Kampung	13	13	13	13	13
Kumun Debai	9	9	9	9	9
Sungai Penuh	5	5	5	5	5
Pondok Tinggi	8	8	8	8	8
Sungai Bungkal	6	6	6	6	6
Hampan Rawang	13	13	13	13	13
Pesisir Bukit	9	9	9	9	9
Koto Baru	6	6	6	6	6
Kota Sungai Penuh	69	69	69	69	69

Sumber/Source: Peraturan Kepala Badan Pusat Statistik Nomor 29 Tahun 2019 Tanggal 15 Januari 2019 tentang Perubahan Atas Peraturan Kepala Badan Pusat Statistik Nomor 55 Tahun 2018 tentang Kode dan Nama Wilayah Kerja Statistik Tahun 2018/*Chief Statistician Regulation Number 29/2019, January 15 2019, as a revision of Chief Statistician Regulation Number 55 of 2018 on Code and Name of Regional Level of Data Collection.*

2.2 DEWAN PERWAKILAN RAKYAT DAERAH REGIONAL HOUSE OF REPRESENTATIVE

Tabel 2.2.1 Jumlah Anggota Dewan Perwakilan Rakyat Daerah Menurut Partai Politik dan Jenis Kelamin di Kota Sungai Penuh, 2022
Number of Members of The Regional House of Representatives by Political Parties and Sex in Sungai Penuh Municipality, 2022

Partai Politik <i>Political Parties</i>	Jenis Kelamin/Sex		Jumlah <i>Total</i>
	Laki-laki <i>Male</i>	Perempuan <i>Female</i>	
(1)	(2)	(3)	(4)
Partai Demokrat	6	0	6
Partai Amanat Nasional (PAN)	3	0	3
Partai Hanura	3	0	3
Partai Persatuan Pembangunan (PPP)	3	0	3
Partai Keadilan Sejahtera (PKS)	2	0	2
Partai Nasdem	2	0	2
Partai Gerindra	2	0	2
PDI-Perjuangan	1	0	1
Partai Golkar	1	0	1
Partai Berkarya	1	0	1
Partai Kebangkitan Bangsa (PKB)	1	0	1
Kota Sungai Penuh	25	0	25
Tahun 2021	25	0	25
Tahun 2020	25	0	25

Sumber/Source: Sekretariat Dewan Perwakilan Rakyat Daerah Kota Sungai Penuh/ *Parliament Secretary of Sungai Penuh Municipality*

Tabel
Table 2.2.2

**Jumlah Anggota Dewan Perwakilan Rakyat Daerah
Menurut Kelompok Umur dan Jenis Kelamin di Kota
Sungai Penuh, 2022**
*Number of Members of The Regional House of
Representatives by Age Group and Sex in Sungai Penuh
Municipality, 2022*

Kelompok Umur Age Group	Jenis Kelamin/Sex		Jumlah Total
	Laki-laki Male	Perempuan Female	
(1)	(2)	(3)	(4)
21-35	1	0	1
36-49	5	0	5
50-59	6	0	6
60+	13	0	13
Kota Sungai Penuh	25	0	25
Tahun 2021	25	0	25
Tahun 2020	25	0	25

Sumber/Source: Sekretariat Dewan Perwakilan Rakyat Daerah Kota Sungai Penuh/ *Parliament Secretary of Sungai Penuh Municipality*

Tabel
Table 2.2.3

**Jumlah Anggota Dewan Perwakilan Rakyat Daerah
Menurut Pendidikan Terakhir dan Jenis Kelamin di Kota
Sungai Penuh, 2022**
*Number of Members of The Regional House of
Representatives by Education Attainment and Sex in Sungai
Penuh Municipality, 2022*

Kelompok Umur <i>Age Group</i>	Jenis Kelamin/Sex		Jumlah <i>Total</i>
	Laki-laki <i>Male</i>	Perempuan <i>Female</i>	
(1)	(2)	(3)	(4)
< SMA	0	0	0
SMA	6	0	6
D1-D3	0	0	0
S1	15	0	15
S2-S3	4	0	4
Kota Sungai Penuh	25	0	25
Tahun 2021	25	0	25
Tahun 2020	25	0	25

Sumber/Source: Sekretariat Dewan Perwakilan Rakyat Daerah Kota Sungai Penuh/ *Parliament Secretary of Sungai Penuh Municipality*

Tabel
Table 2.2.4

**Daftar Nama-nama Anggota Dewan Perwakilan Rakyat
Daerah Kota Sungai Penuh, 2022**
**Name List of Parliament Members in Sungai Penuh
Municipality, 2022**

Nama Name	Kedudukan Dalam Dewan Position in Parliament	Asal Partai Party
(1)	(2)	(3)
H.Fajran, SP.,M.Si	Ketua	Demokrat
Yoshadi	Wakil Ketua	PAN
Syafriadi, SH	Wakil Ketua	Hanura
Aspar Nasir,DPT	Anggota	Demokrat
Hutri Randa, S.Sos.,MM	Anggota	Demokrat
H.Arlis Kasim	Anggota	Demokrat
Drs.Mulyadi Yacoub	Anggota	Demokrat
Lendra Wijaya, SE	Anggota	Demokrat
Karnaini, SH	Anggota	PAN
Drs.Adharianto	Anggota	PAN
Pasran.K, S.Pd	Anggota	Hanura
Afdiansyah,ST	Anggota	Hanura
Ferry Satria, ST., MT	Anggota	PKS
H.Damri Miftah	Anggota	PKS
Jafar Maha,S.Pd	Anggota	PPP
Andi Oktavian, SE	Anggota	PPP
Armadi Yusuf, S.Sos	Anggota	PPP
Tole S. Hadiwarso	Anggota	Nasdem
H.Dakhir Yahya, S.Pd.,MM	Anggota	Nasdem
Azhar Hamzah	Anggota	Gerindra
Maswan, SE	Anggota	Gerindra
H.M.Arip Almalik	Anggota	PKB
Akmal Nurdin	Anggota	Golkar
Damrat, S.Pd	Anggota	PDI-P
Effendi	Anggota	Berkarya

Sumber/Source: Sekretariat Dewan Perwakilan Rakyat Daerah Kota Sungai Penuh/ *Parliament Secretary of Sungai Penuh Municipality*

Tabel
Table 2.2.5

Susunan Anggota Dewan Perwakilan Rakyat Daerah Kota Sungai Penuh dalam Komisi, 2022
Formation of Parliament Members in Commissions in Sungai Penuh Municipality, 2022

Komisi>Nama Commission/Name	Jabatan Position	Bidang Tugas Part of Duty
(1)	(2)	(3)
Komisi I		
Afdiansyah,ST	Ketua	Pemerintahan
Hutri Randa, S.Sos.,MM	Wakil Ketua	Pemerintahan
Karnaini, SH	Sekretaris	Pemerintahan
Lendra Wijaya, SE	Anggota	Pemerintahan
Armadi Yusuf, S.Sos	Anggota	Pemerintahan
Azhar Hamzah	Anggota	Pemerintahan
H.Dakhir Yahya, S.Pd.,MM	Anggota	Pemerintahan
H.Damri Miftah	Anggota	Pemerintahan
Komisi II		
Ferry Satria, ST., MT	Ketua	Perekonomian dan Keuangan
Maswan, SE	Wakil Ketua	Perekonomian dan Keuangan
Damrat, S.Pd	Sekretaris	Perekonomian dan Keuangan
Aspar Nasir,DPT	Anggota	Perekonomian dan Keuangan
Drs.Adhariato	Anggota	Perekonomian dan Keuangan
Komisi III		
Drs.Mulyadi Yacoub	Ketua	Pembangunan
Tole S. Hadiwarso	Wakil Ketua	Pembangunan
Andi Oktavian, SE	Sekretaris	Pembangunan
Akmal Nurdin	Anggota	Pembangunan
Pasran.K, S.Pd	Anggota	Pembangunan
Effendi	Anggota	Pembangunan
H.M.Arip Almalik	Anggota	Pembangunan
H.Arlis Kasim	Anggota	Pembangunan

Sumber/Source: Sekretariat Dewan Perwakilan Rakyat Daerah Kota Sungai Penuh/ *Parliament Secretary of Sungai Penuh Municipality*

Tabel
Table 2.2.6

**Daftar Anggota Dewan Perwakilan Rakyat Daerah
Menurut Fraksi di Kota Sungai Penuh, 2022**
*List of Parliament Members by Fraction in Sungai Penuh
Municipality, 2022*

Fraksi/Fraction	Anggota/Members	Jabatan/Position
(1)	(2)	(3)
Fraksi Partai Demokrat	Aspar Nasir,DPT	Ketua
	H.Arlis Kasim	Wakil Ketua
	Lendra Wijaya, SE	Sekretaris
	Hutri Randa, S.Sos.,MM	Anggota
	Drs.Mulyadi Yacoub	Anggota
	H.Fajran, SP.,M.Si	Anggota
Fraksi Partai Amanat Nasional	Karnaini, SH	Ketua
	Akmal Nurdin	Wakil Ketua
	Yoshadi	Sekretaris
	Drs.Adharianto	Anggota
Fraksi Partai Hati Nurani Rakyat	Pasran.K, S.Pd	Ketua
	Afdiansyah, ST	Sekretaris
	Syafriadi, SH	Anggota
Fraksi Partai Persatuan Pembangunan	Andi Oktavian, SE	Ketua
	Jafar Maha, S.Pd	Wakil Ketua
	Armadi Yusuf, S.Sos	Sekretaris
	Damrat, S.Pd	Anggota
Fraksi Gerakan Restorasi Berkarya	Tole. S. Hadiwarso	Ketua
	Azhare Hamzah	Wakil Ketua
	Effendi	Sekretaris
	Maswan, SE	Anggota
	H.Dakhir Yahya, S.Pd.,MM	Anggota
Fraksi Partai Bangkit Sejahtera	Ferry Satria, ST.,MT	Ketua
	H.M.Arip Almalik	Sekretaris
	H.Damri Miftah	Anggota

Sumber/Source: Sekretariat Dewan Perwakilan Rakyat Daerah Kota Sungai Penuh/ *Parliament Secretary of Sungai Penuh Municipality*

2.3 SUMBER DAYA MANUSIA HUMAN RESOURCES

Tabel 2.3.1 **Nama-nama Walikota di Kota Sungai Penuh, 2008-2022**
Table 2.3.1 **Name of Mayor in Sungai Penuh Municipality, 2008-2022**

Nama <i>Name</i>	Lama Menjabat <i>Long Serving</i>		Keterangan <i>Description</i>
	Mulai <i>Since</i>	Sampai <i>Until</i>	
(1)	(2)	(3)	(4)
H. Masril Muhammad	2008	2009	Pejabat
Hasvia Hasyimi	2009	2011	Pejabat
H.Akmal Thalib	2011	2011	Pejabat
H.Asyafri Jaya Bakri	2011	2021	Walikota
Ahmadi Zubir	2021	Sekarang	Walikota

Sumber/Source: Bagian Pemerintahan – Setda Kota Sungai Penuh/*Government Division – Regional Secretary of Sungai Penuh Municipality*

Tabel
Table 2.3.2

Nama-nama Camat di Kota Sungai Penuh, 2022
Name of Chief in Sungai Penuh Municipality, 2022

Kecamatan Subdistrict	Nama Camat NIP	Pangkat/ Golongan	Lama Menjabat Long Serving (sampai dengan Desember 2022)
(1)	(2)	(3)	(4)
Tanah Kampung	Hermanto, SE. ¹ 19791016 2000502 1 003	Penata Tk.I III.d	
Kumun Debai	Bovi Handriyanto, S.Pd., MM. 19820812 200604 1 007	Pembina IV.a	
Sungai Penuh	Dafri, S.Pd., M.Si. 19741206 199903 1 003	Pembina Tk.I IV.b	
Pondok Tinggi	Hendripal, S.Pd., M.Pd. 19680414 199303 1 009	Pembina Tk.I IV.b	
Sungai Bungkal	Victory Syafutra, S.STP.,M.Ap. 19850405 200602 1 001	Penata Tk.I III.d	
Hampan Rawang	Azmardi, S.Pd., MM. 19720503 199406 1 001	Pembina IV .a	
Pesisir Bukit	Azan Putra, SKM, M.Si ¹ 19790215 200803 1 001	Penata TK.I III.d	
Koto Baru	Desrizal, S.Pd., MM. 19730720 199903 1 003	Pembina IV .a	

Catatan/note : ¹Pelaksana Tugas Camat

Sumber/Source : Bagian Pemerintahan – Setda Kota Sungai Penuh/Government Division – Regional Secretary of Sungai Penuh Municipality

Tabel
Table 2.3.3

Jumlah Pegawai Negeri Sipil Daerah di Kantor Kecamatan Menurut Jenis Kelamin di Kota Sungai Penuh, 2022
Number of Civil Servants in Subdistrict Office by Sex in Sungai Penuh Municipality, 2022

Kecamatan Subdistrict	Jenis Kelamin/Sex		Jumlah Total
	Laki-laki Male	Perempuan Female	
(1)	(2)	(3)	(4)
Tanah Kampung	15	7	22
Kumun Debai	13	8	21
Sungai Penuh	24	10	34
Pondok Tinggi	14	9	23
Sungai Bungkal	22	10	32
Hampan Rawang	10	7	17
Pesisir Bukit	10	3	13
Koto Baru	8	2	10
Kota Sungai Penuh	116	56	172
2021	88	62	150

Sumber/Source: Badan Kepegawaian dan Sumber Daya Manusia Kota Sungai Penuh/Employee and Human Resources Board of Sungai Penuh Municipality

Tabel 2.3.4 Jumlah Pegawai Negeri Sipil Menurut Dinas/Instansi Pemerintah dan Jenis Kelamin di Kota Sungai Penuh, 2022
Table Number of Civil Servants by Institution/Office and Sex in Sungai Penuh Municipality, 2022

Dinas/Instansi Pemerintahan <i>Institution/Office</i>	Jenis Kelamin/Sex		Jumlah <i>Total</i>
	Laki-laki <i>Male</i>	Perempuan <i>Female</i>	
(1)	(2)	(3)	(4)
Sekretaris/Sekretariat :			
Sekretaris Daerah	47	38	85
Sekretaris DPRD	20	10	30
Dinas/ Institution			
Dinas Pendidikan	302	686	988
Dinas Kesehatan	72	276	348
Dinas Pekerjaan Umum dan Penataan Ruang	46	13	59
Dinas Perumahan, Kawasan Pemukiman, dan Pertanahan	23	4	27
Satuan Polisi Pamong Praja	17	1	18
Dinas Pemadam Kebakaran dan Penyelamatan	12	0	12
Dinas Sosial	13	9	22
Dinas Pengendalian Penduduk dan Keluarga Berencana	8	11	19
Dinas Pemberdayaan Perempuan dan Perlindungan Anak	8	12	20
Dinas Ketahanan Pangan	17	10	27
Dinas Lingkungan Hidup	22	11	33
Dinas Kependudukan dan Catatan Sipil	15	9	24
Dinas Pemberdayaan Masyarakat dan Desa	16	7	23
Dinas Perhubungan	15	2	17
Dinas Komunikasi, Informatika, dan Statistik	19	5	24
Dinas Koperasi, Usaha Kecil, dan Menengah	10	16	26
Dinas Penanaman Modal, PTSP, dan Tenaga Kerja	13	13	26
Dinas Pemuda dan Olahraga	22	6	28

Lanjutan Tabel/*Continued Table 2.3.4*

Dinas/Instansi Pemerintahan <i>Institution/Office</i>	Jenis Kelamin/Sex		Jumlah <i>Total</i>
	Laki-laki <i>Male</i>	Perempuan <i>Female</i>	
(1)	(2)	(3)	(4)
Dinas/ Institution			
Dinas Perpustakaan dan Kearsipan	13	20	33
Dinas Tanaman Pangan, Holtikultura, dan Perkebunan	47	49	96
Dinas Peternakan dan Perikanan	16	15	31
Dinas Kebudayaan dan Pariwisata	20	16	36
Dinas Perdagangan dan Perindustrian	20	14	34
Badan/Agency			
Inspektorat	24	20	44
Badan Perencanaan Pembangunan Daerah	25	16	41
Badan Keuangan Daerah	28	17	45
Badan Kepegawaian dan Sumber Daya Manusia	23	13	36
Badan Penelitian dan Pengembangan	10	7	17
Badan Penanggulangan Bencana Daerah	28	6	34
Badan Kesatuan Bangsa dan Politik	15	4	19
Kantor/Office			
Komisi Pemilihan Umum	0	0	0
Kantor Kecamatan	116	56	172
Rumah Sakit Umum Daerah (RSUD)	114	220	334
Tahun 2022	1 216	1 612	2 828
Tahun 2021	1 236	1 646	2 882
Tahun 2020	1 175	1 525	2 700

Sumber/Source: Badan Kepegawaian dan Sumber Daya Manusia Kota Sungai Penuh/*Employee and Human Resources Board of Sungai Penuh Municipality*

Tabel
Table 2.3.5**Jumlah Pegawai Negeri Sipil Menurut Jabatan dan Jenis Kelamin di Kota Sungai Penuh, Desember 2021 dan Desember 2022**
Number of Civil Servants by Occupation and Sex in Sungai Penuh Municipality, Desember 2021 dan Desember 2022

Golongan Kepangkatan <i>Hierarchy</i>	2021		Jumlah <i>Total</i>
	Laki-laki <i>Male</i>	Perempuan <i>Female</i>	
(1)	(2)	(3)	(4)
Fungsional Tertentu <i>Specific Functional</i>	416	1 030	1 446
Fungsional Umum <i>Staf General Functional</i>	440	453	893
Struktural/Structural			
Eselon V/5th Echelon	0	0	0
Eselon IV/4th Echelon	238	139	377
Eselon III/3rd Echelon	109	23	132
Eselon II/2nd Echelon	33	1	34
Eselon I/1st Echelon	0	0	0
Jumlah/Total	1 236	1 646	2 882

Lanjutan Tabel/*Continued Table 2.3.5*

Golongan Kepangkatan <i>Hierarchy</i>	2022		Jumlah <i>Total</i>
	Laki-laki <i>Male</i>	Perempuan <i>Female</i>	
(1)	(5)	(6)	(7)
Fungsional Tertentu <i>Specific Functional</i>	523	1 083	1 606
Fungsional Umum <i>Staf General Functional</i>	452	439	891
Struktural/Structural			
Eselon V/5th Echelon	0	0	0
Eselon IV/4th Echelon	114	58	172
Eselon III/3rd Echelon	106	31	137
Eselon II/2nd Echelon	21	1	22
Eselon I/1st Echelon	0	0	0
Jumlah/Total	1 216	1 612	2 828

Sumber/Source: Badan Kepegawaian dan Sumber Daya Manusia Kota Sungai Penuh/Employee and Human Resources Board of Sungai Penuh Municipality

Tabel
Table 2.3.6

Jumlah Pegawai Negeri Sipil Menurut Tingkat Pendidikan dan Jenis Kelamin di Kota Sungai Penuh, Desember 2021 dan Desember 2022
Number of Civil Servants by Educational Level and Sex in Sungai Penuh Municipality, December 2021 and December 2022

Tingkat Pendidikan Educational Level	2021		Jumlah Total
	Laki-laki Male	Perempuan Female	
(1)	(2)	(3)	(4)
SD/Sederajat General Vocational Primary School	1	0	1
SMP/Sederajat General Vocational Junior High School	3	1	4
SMA/Sederajat General Vocational Senior High School	102	118	220
Diploma I, II/Akta I, II Diploma I, II/Akta I, II	45	48	93
Diploma III/Akta III/Sarjana Muda Diploma III/Akta III/Bachelor	110	296	406
Tingkat Sarjana/Doktor/Ph.D University Graduates	975	1 183	2 158
Jumlah/Total	1 236	1 646	2 882

Lanjutan Tabel/*Continued Table 2.3.6*

Tingkat Pendidikan <i>Educational Level</i>	2022		
	Laki-laki <i>Male</i>	Perempuan <i>Female</i>	Jumlah <i>Total</i>
(1)	(2)	(3)	(4)
SD/Sederajat <i>General Vocational Primary School</i>	1	0	1
SMP/Sederajat <i>General Vocational Junior High School</i>	2	2	4
SMA/Sederajat <i>General/Vocational Senior High School</i>	82	91	173
Diploma I, II/Akta I, II <i>Diploma I, II/Akta I, II</i>	35	37	72
Diploma III/Akta III/Sarjana Muda <i>Diploma III/Akta III/Bachelor</i>	115	322	437
Tingkat Sarjana/Doktor/Ph.D <i>University Graduates</i>	981	1 160	2 141
Jumlah/Total	1 216	1 612	2 828

Sumber/Source: Badan Kepegawaian dan Sumber Daya Manusia Kota Sungai Penuh/Employee and Human Resources Board of Sungai Penuh Municipality

Tabel
Table 2.3.7

**Jumlah Pegawai Negeri Sipil Menurut Tingkat
Kepangkatan dan Jenis Kelamin di Kota Sungai Penuh,
Desember 2021 dan Desember 2022**
*Number of Civil Servants by Hierarchy and Sex in Sungai
Penuh Municipality, December 2021 and December
2022*

Pangkat/Golongan/Ruang Hierarchy	2021		
	Laki-laki Male	Perempuan Female	Jumlah Total
(1)	(2)	(3)	(4)
1. I/A (Juru Muda)	0	0	0
2. I/B (Juru Muda Tingkat I)	1	0	1
3. I/C (Juru)	1	0	1
4. I/D (Juru Tingkat I)	0	1	1
Golongan I/Range I	2	1	3
5. II/A (Pengatur Muda)	1	0	1
6. II/B (Pengatur Muda Tingkat I)	12	5	17
7. II/C (Pengatur)	32	55	87
8. II/D (Pengatur Tingkat I)	41	49	90
Golongan II/Range II	86	109	195
9. III/A (Penata Muda)	143	222	365
10. III/B (Penata Muda Tingkat I)	234	293	527
11. III/C (Penata)	254	336	590
12. III/D (Penata Tingkat I)	214	317	531
Golongan III/Range III	845	1 168	2 013
13. IV/A (Pembina)	168	149	317
14. IV/B (Pembina Tingkat I)	106	213	319
15. IV/C (Pembina Utama Muda)	29	6	35
16. IV/D (Pembina Utama Madya)	0	0	0
17. IV/E (Pembina Utama)	0	0	0
Golongan IV/Range IV	303	368	671
Jumlah/Total	1 236	1 646	2 882

Lanjutan Tabel/*Continued Table 2.3.7*

Pangkat/Golongan/Ruang <i>Hierarchy</i>	2022		
	Laki-laki <i>Male</i>	Perempuan <i>Female</i>	Jumlah <i>Total</i>
(1)	(5)	(6)	(7)
1. I/A (Juru Muda)	0	0	0
2. I/B (Juru Muda Tingkat I)	1	0	1
3. I/C (Juru)	1	0	1
4. I/D (Juru Tingkat I)	0	1	1
Golongan I/Range I			
5. II/A (Pengatur Muda)	2	0	2
6. II/B (Pengatur Muda Tingkat I)	7	4	11
7. II/C (Pengatur)	26	35	61
8. II/D (Pengatur Tingkat I)	32	53	85
Golongan II/Range II			
9. III/A (Penata Muda)	132	171	303
10. III/B (Penata Muda Tingkat I)	186	249	435
11. III/C (Penata)	241	346	587
12. III/D (Penata Tingkat I)	275	383	658
Golongan III/Range III			
13. IV/A (Pembina)	169	167	336
14. IV/B (Pembina Tingkat I)	115	197	312
15. IV/C (Pembina Utama Muda)	29	6	35
16. IV/D (Pembina Utama Madya)	0	0	0
17. IV/E (Pembina Utama)	0	0	0
Golongan IV/Range IV			
Jumlah/Total	1 216	1 612	2 828

Sumber/Source: Badan Kepegawaian dan Sumber Daya Manusia Kota Sungai Penuh/Employee and Human Resources Board of Sungai Penuh Municipality

Tabel
Table 2.3.8

Jumlah Aparat Pengadilan Negeri Sungai Penuh Menurut Jenis Kelamin,2022
Number of Court Personnel in Sungai Penuh Court of Justice 2022

Profesi <i>Profession</i>	Aparat <i>Personnel</i>		Jumlah <i>Total</i>
	Laki-laki <i>Male</i>	Perempuan <i>Female</i>	
(1)	(2)	(3)	(4)
Ketua	1	0	1
Wakil Ketua	1	0	1
Hakim	3	2	5
Panitera	1	0	1
Sekretaris	1	0	1
Kasubbag Kepegawaian, organisasi dan tata laksana	1	0	1
Kasubbag Umum dan Keuangan	1	0	1
Kasubbag Perencanaan Teknologi Informasi dan Pelaporan	1	0	1
Panitera Muda Perdata	1	0	1
Panitera Muda Pidana	0	1	1
Panitera Muda Hukum	1	0	1
Panitera Pengganti	1	1	2
Juru Sita Pengganti	0	2	2
Staf	5	1	6
Jumlah/Total	18	7	25
2021	14	8	22
2020	17	3	20

Sumber/Source: Kantor Pengadilan Negeri Sungai Penuh/Sungai Penuh Court of Justice

Tabel 2.3.9
Table**Jumlah Aparat Pengadilan Agama Sungai Penuh Menurut Jenis Kelamin, 2022**
Number of Religious Court Personnel in Sungai Penuh, 2022

Profesi <i>Profession</i>	Aparat <i>Personnel</i>		Jumlah <i>Total</i>
	Laki-laki <i>Male</i>	Perempuan <i>Female</i>	
(1)	(2)	(3)	(4)
Ketua			
Wakil Ketua			
Hakim			
Panitera			
Wakil Panitera			
Panmud Gugatan			
Panmud Permohonan			
Panmud Hukum			
Panitera Pengganti			
Jurusita			
Sekretaris			
Kasubbag Kepegawaian			
Kasubbag Perancangan dan IT			
Kasubbag Umum dan Saubbag Keuangan			
Staf			
Jumlah/Total			
2021	21	5	26

Sumber/Source: Kantor Pengadilan Agama Sungai Penuh/Sungai Penuh Court of Justice

Tabel 2.3.10 Jumlah Personil Satuan Polisi Pamong Praja (Satpol PP) Kota Sungai Penuh, 2022
Table **2.3.10** **Number of Police Civil Service Unit Personnel Sungai Penuh Municipality, 2022**

Tempat Tugas Place of Duty	Dewasa Adult	
	Laki-laki Male	Perempuan Female
(1)	(2)	(3)
Kecamatan		
Tanah Kampung	2	
Kumun Debai	3	
Sungai Penuh	2	
Pondok Tinggi	2	
Sungai Bungkal	0	
Hampan Rawang	2	
Pesisir Bukit	2	
Koto Baru	2	
Kota Sungai Penuh	15	

Sumber/Source: Satuan Polisi Pamong Praja Kota Sungai Penuh/Police Civil Service Office of Sungai Penuh

2.4 KEUANGAN PEMERINTAH GOVERNMENT FINANCE

Tabel 2.4.1 Realisasi Pendapatan Pemerintah Kota Sungai Penuh Menurut Jenis Pendapatan (ribu rupiah), 2019–2022
Table 2.4.1 Actual Sungai Penuh Municipal Government Revenues by Kind of Revenues (thousand rupiahs), 2019–2022

Jenis Pendapatan/ <i>Kind of Revenues</i>	2019	2020
(1)	(2)	(3)
1. Pendapatan Asli Daerah (PAD)/<i>Regional Revenue</i>	34 956 932,13	29 050 525,94
1.1 Pajak Daerah/ <i>Regional Tax</i>	7 652 571,16	7 265 748,34
1.2 Retribusi Daerah/ <i>Regional Retribution</i>	2 828 056,41	1 428 870,22
1.3 Hasil Perusahaan Milik Daerah dan Pengelolaan Kekayaan Daerah yang Dipisahkan/ <i>Regional-Owned Company Revenue and Separated Management of Regional Wealth</i>	11 199 424,47	10 802 550,81
1.4 Lain-lain PAD yang Sah/ <i>Other Regional Revenue</i>	13 276 880,01	9 553 356,57
2. Dana Perimbangan/<i>Balance Funds</i>	608 668 101,60	576 169 593,80
2.1 Bagi Hasil Pajak/ <i>Tax Sharing Revenue</i>	7 686 925,41	9 465 385,29
2.2 Bagi Hasil Bukan Pajak/Sumber Daya Alam/ <i>Non-Tax Sharing Revenue/Natural Resources</i>	48 621 993,94	57 884 741,99
2.3 Dana Alokasi Umum/ <i>General Allocation Fund</i>	447 899 516,00	412 574 295,00
2.4 Dana Alokasi Khusus/ <i>Special Allocation Fund</i>	104 459 666,25	96 245 171,52
3. Lain-lain Pendapatan yang Sah/<i>Other Revenue</i>	179 588 479,91	144 121 887,23
3.1 Pendapatan Hibah/ <i>Grant</i>	20 575 947,28	10 953 340,00
3.2 Dana Darurat/ <i>Emergency Fund</i>	-	-
3.3 Dana Bagi Hasil Pajak dari Provinsi dan Pemerintah Daerah Lainnya/ <i>Tax Sharing Revenue from Provincial and Other Regional Governments</i>	98 750 624,20	38 192 980,96
3.4 Dana Penyesuaian dan Otonomi Daerah/ <i>Regional Adjustment and Autonomy Fund</i>	49 881 908,44	90 835 566,27
3.5 Bantuan Keuangan dari Provinsi atau Pemerintah Daerah Lainnya/ <i>Financial Assistance from Provincial or Other Regional Governments</i>	9 900 000,00	4 140 000,00
3.6 Lainnya/ <i>Others</i>	480 000,00	-
Jumlah/<i>Total</i>	823 213 513,64	749 342 006,96

Lanjutan Tabel/Continued Table 2.4.1

Jenis Pendapatan/Kind of Revenues	2021	2022
(1)	(4)	(5)
1. Pendapatan Asli Daerah (PAD)/Regional Revenue	37 629 350,64	69 458 809
1.1 Pajak Daerah/Regional Tax	8 551 415,92	9 197 968
1.2 Retribusi Daerah/Regional Retribution	1 723 834,14	2 155 197
1.3 Hasil Perusahaan Milik Daerah dan Pengelolaan Kekayaan Daerah yang Dipisahkan/Regional-Owned Company Revenue and Separated Management of Regional Wealth	10 843 619,43	11 845 053
1.4 Lain-lain PAD yang Sah/Other Regional Revenue	16 510 481,14	46 260 591
2. Dana Perimbangan/Balance Funds	554 138 478,34	591 309 205
2.1 Bagi Hasil Pajak/Tax Sharing Revenue	13 877 663,06	12 043 401
2.2 Bagi Hasil Bukan Pajak/Sumber Daya Alam/Non-Tax Sharing Revenue/Natural Resources	42 395 953,98	84 097 609
2.3 Dana Alokasi Umum/General Allocation Fund	405 067 761,00	403 889 461
2.4 Dana Alokasi Khusus/Special Allocation Fund	92 797 100,31	91 278 734
3. Lain-lain Pendapatan yang Sah/Other Revenue	149 274 614,90	114 684 541
3.1 Pendapatan Hibah/Grant	10 945 557,14	-
3.2 Dana Darurat/Emergency Fund	-	-
3.3 Dana Bagi Hasil Pajak dari Provinsi dan Pemerintah Daerah Lainnya/Tax Sharing Revenue from Provincial and Other Regional Governments	44 277 606,84	47 468 555
3.4 Dana Penyesuaian dan Otonomi Daerah/Regional Adjustment and Autonomy Fund	87 454 075,63	60 315 986
3.5 Bantuan Keuangan dari Provinsi atau Pemerintah Daerah Lainnya/Financial Assistance from Provincial or Other Regional Governments	4 140 000,00	6 900 000
3.6 Lainnya/Others	2 457 375,30	
Jumlah/Total	741 042 443,88	775 452 555

Catatan/notes : *Kondisi Desember 2022/condition in December 2022

Sumber/Source: Badan Keuangan Daerah Kota Sungai Penuh/Regional Financial Board of Sungai Penuh Municipality

Tabel
Table 2.4.2

Realisasi Belanja Pemerintah Kota Sungai Penuh Menurut Jenis Belanja (ribu rupiah), 2019–2022
Actual Sungai Penuh Municipal Government Expenditures by Kind of Expenditures (thousand rupiahs), 2019–2022

Jenis Pendapatan <i>Kind of Revenues</i>	2019	2020
(1)	(2)	(3)
1. Belanja Operasi/Operation Expenditures	531 704 348,69	470 891 300,89
1.1 Belanja Pegawai/Personnel Expenditures	295 798 202,43	274 046 586,95
1.2 Belanja Barang dan Jasa/Goods and Services Expenditures	220 386 729,53	153 741 857,10
1.3 Belanja Bunga/Interest Expenditures	-	-
1.4 Belanja Subsidi/Subsidies Expenditures	-	-
1.5 Belanja Hibah/Grant Expenditures	10 085 736,73	22 266 596,33
1.6 Belanja Bantuan Sosial/Social Aid Expenditures	3 280 000,00	180 000,00
1.7 Belanja Bagi Hasil/Sharing Fund Expenditure	-	-
1.8 Belanja Bantuan Keuangan/Financial Aids Expenditures	1 900 000,00	-
1.9 Belanja Tidak Terduga/Unpredicted Expenditures	253 680,00	20 656 260,52
2. Belanja Modal/Capital Expenditures	176 535 574,21	134 644 309,52
2.1 Belanja Modal Tanah/Land Capital Expenditures	6 213 614,70	-
2.2 Belanja Modal Peralatan dan Mesin/Machine Capital Expenditures	26 622 358,75	24 616 439,93
2.3 Belanja Modal Gedung dan Bangunan/Building Capital Expenditures	45 742 835,24	26 763 269,71
2.4 Belanja Modal Jalan, Irigasi dan Jaringan/Road, Irrigation and Network Capital Expenditures	93 521 935,83	73 830 013,84
2.5 Belanja Modal Aset Tetap Lainnya/Other Fixed Asset Capital Expenditures	4 434 829,70	9 434 586,03
2.6 Belanja Modal Konstruksi dalam Pengerjaan/Construcyion on Progress Capital Expenditures	-	-
2.7 Belanja Modal Aset Lainnya/Other Asset Capital Expenditures	-	-
Jumlah/Total	708 239 922,90	605 535 610,41

Lanjutan Tabel/*Continued Table 2.4.2*

Jenis Pendapatan <i>Kind of Revenues</i>	2021	2022
(1)	(4)	(5)
1. Belanja Operasi/<i>Operation Expenditures</i>	501 976 064,48	651 358 212,00
1.1 Belanja Pegawai/ <i>Personnel Expenditures</i>	295 030 546,30	312 112 293,00
1.2 Belanja Barang dan Jasa/ <i>Goods and Services Expenditures</i>	200 098 297,57	227 148 466,00
1.3 Belanja Bunga/ <i>Interest Expenditures</i>	-	-
1.4 Belanja Subsidi/ <i>Subsidies Expenditures</i>	-	74 000,00
1.5 Belanja Hibah/ <i>Grant Expenditures</i>	4 931 105,82	4 927 603,00
1.6 Belanja Bantuan Sosial/ <i>Social Aid Expenditures</i>	200 000,00	2 602 300,00
1.7 Belanja Bagi Hasil/ <i>Sharing Fund Expenditure</i>	-	-
1.8 Belanja Bantuan Keuangan/ <i>Financial Aids Expenditures</i>	-	103 786 480,00
1.9 Belanja Tidak Terduga/ <i>Unpredicted Expenditures</i>	1 716 114,79	707 070,00
2. Belanja Modal/<i>Capital Expenditures</i>	167 986 828,34	140 334 809,00
2.1 Belanja Modal Tanah/ <i>Land Capital Expenditures</i>	584 970,00	396 264,00
2.2 Belanja Modal Peralatan dan Mesin/ <i>Machine Capital Expenditures</i>	21 670 548,40	30 020 162,00
2.3 Belanja Modal Gedung dan Bangunan/ <i>Building Capital Expenditures</i>	35 334 590,97	30 385 722,00
2.4 Belanja Modal Jalan, Irigasi dan Jaringan/ <i>Road, Irrigation and Network Capital Expenditures</i>	108 771 374,88	78 170 990,00
2.5 Belanja Modal Aset Tetap Lainnya/ <i>Other Fixed Asset Capital Expenditures</i>	1 625 344,10	1 361 671,00
2.6 Belanja Modal Konstruksi dalam Pengerjaan/ <i>Construcyion on Progress Capital Expenditures</i>	-	-
2.7 Belanja Modal Aset Lainnya/ <i>Other Asset Capital Expenditures</i>	-	-
Jumlah/<i>Total</i>	669 962 892,82	791 693 021,00

Catatan/*notes* : *Kondisi Desember 2022/*condition in December 2022*Sumber/*Source*: Badan Keuangan Daerah Kota Sungai Penuh/*Regional Financial Board of Sungai Penuh Municipality*

PENDUDUK DAN KETENAGAKERJAAN

POPULATION AND EMPLOYMENT



Jumlah Penduduk di Kota Sungai Penuh 2022
Population in Sungai Penuh Municipality 2022

99.233

Ketenagakerjaan di Kota Sungai Penuh 2022
Employment in Sungai Penuh Municipality 2022

Angkatan Kerja
Economically Active

43.304

Bukan Angkatan Kerja
Economically Inactive

25.413



Laki-laki
Male



Perempuan
Female

630

Pengangguran Terbuka
Unemployment

449

26.004

Berkerja
Working

16.221

PENJELASAN TEKNIS

1. Sumber utama data kependudukan adalah sensus penduduk yang dilaksanakan setiap sepuluh tahun sekali. Sensus penduduk telah dilaksanakan sebanyak enam kali sejak Indonesia merdeka, yaitu tahun 1961, 1971, 1980, 1990, 2000, dan 2010.

Di dalam sensus penduduk, pencacahan dilakukan terhadap seluruh penduduk yang berdomisili di wilayah teritorial Indonesia termasuk warga negara asing kecuali anggota korps diplomatik negara sahabat beserta keluarganya.

Metode pengumpulan data dalam sensus dilakukan dengan wawancara antara petugas sensus dengan responden dan juga melalui e-census. Pencatatan penduduk menggunakan konsep usual residence, yaitu konsep di mana penduduk biasa bertempat tinggal. Bagi penduduk yang bertempat tinggal tetap dicacah di mana mereka biasa tinggal, sedangkan untuk penduduk yang tidak bertempat tinggal tetap dicacah di tempat di mana mereka ditemukan petugas sensus pada malam 'Hari Sensus'. Termasuk penduduk yang tidak bertempat tinggal tetap adalah tuna wisma, awak kapal berbendera Indonesia, penghuni perahu/rumah apung, masyarakat terpencil/terasing,

TECHNICAL NOTES

1. *The main source of demographic data is population census, which is conducted every ten years. Population Census has been conducted six times since Indonesia's independence: 1961, 1971, 1980, 1990, 2000, and 2010.*

The population census enumerates all residents who domicile in the entire territory of Indonesia including foreign citizens except the diplomatic corps members and their families.

The method of data collection in a population census involves interviewing respondents and conducting e-census. Enumeration of the population uses the concept of "usual residence", which is the concept of "places where people usually live". De jure was applied to the permanent residents, while de facto was applied to non-permanent residents.

The permanent residents were enumerated in place where they normally live, the non-permanent residents were enumerated where they were found by the enumerators, on the night of 'Census Date'. The non permanent residents include homeless people, ship crew, boat people, remote area community, and internally displaced persons. Those who had permanent residence and had been travelling away from their home for six months or more were not

dan pengungsi. Bagi mereka yang mempunyai tempat tinggal tetap dan sedang bepergian ke luar wilayah lebih dari enam bulan, tidak dicacah di tempat tinggalnya, tetapi dicacah di tempat tujuannya. Untuk tahun yang tidak dilaksanakan sensus penduduk, data kependudukan diperoleh dari hasil proyeksi penduduk. Proyeksi penduduk merupakan suatu perhitungan ilmiah yang didasarkan pada asumsi dari komponen-komponen perubahan penduduk, yaitu kelahiran, kematian, dan migrasi. Proyeksi penduduk Indonesia 2010–2035 menggunakan data dasar penduduk hasil SP2010.

enumerated in their permanent place, but in the place where they were during the census.

For the periods where the population census is not conducted, population projection is done to estimate population during those years. The population projection is an estimate based on the demographic components, such as birth, death, and migration. Indonesia's 2010–2035 population projection used the 2010 Population Census as the base population.

2. Penduduk Indonesia adalah semua orang yang berdomisili di wilayah teritorial Indonesia selama 6 bulan atau lebih dan atau mereka yang berdomisili kurang dari 6 bulan tetapi bertujuan menetap.
3. Laju pertumbuhan penduduk adalah angka yang menunjukkan persentase penambahan penduduk dalam jangka waktu tertentu.
4. Kepadatan penduduk adalah rasio banyaknya penduduk per kilometer persegi.

2. *The population of Indonesia are all residents of the entire territory of Indonesia who have stayed for six months or longer, and those who intended to stay more than six months even though their length of stay is less than six months.*
3. *The growth rate of population is the number that show percentage of population growth within a specified period.*
4. *Population density is ratio of population per square kilometer.*

5. Rasio jenis kelamin adalah perbandingan antara penduduk laki-laki dan penduduk perempuan pada suatu wilayah dan waktu tertentu. Biasanya dinyatakan dengan banyaknya penduduk laki-laki untuk 100 penduduk perempuan.
 6. Distribusi penduduk adalah pola persebaran penduduk di suatu wilayah, baik berdasarkan batas-batas geografis maupun berdasarkan batas-batas administrasi pemerintahan.
 7. Komposisi penduduk adalah pola persebaran penduduk menurut karakteristiknya, contoh: penduduk menurut kelompok umur, penduduk menurut jenis kelamin
 8. Rumah tangga adalah seseorang atau sekelompok orang yang mendiami sebagian atau seluruh bangunan fisik/sensus dan biasanya tinggal bersama serta pengelolaan makan dari satu dapur. Yang dimaksud makan dari satu dapur adalah jika pengurusan kebutuhan sehari-harinya dikelola bersama-sama menjadi satu.
 9. Anggota rumah tangga adalah semua orang yang biasanya bertempat tinggal di suatu rumah tangga, baik yang berada di rumah pada waktu pencacahan
5. *Sex ratio is the ratio of males population to females population in a given area and time, usually expressed as the number of males for every 100 females.*
 6. *Population distribution is the pattern of population distribution in an area, either by geographic boundaries or by government administrative boundaries.*
 7. *Population composition is the pattern of population distribution by its characteristics, example: population by age group, population by sex*
 8. *Household is an individual or group of people living in a physical/census building unit or part of it and usually commit on a common provision for food and other essentials of living. Common provision for food means one organising daily needs for all of household members.*
 9. *Household member are those who usually lives in a household regardless of their location at the time of enumeration.*

maupun yang sementara tidak ada.

- | | |
|---|---|
| <p>10. Rata-rata anggota rumah tangga adalah angka yang menunjukkan rata-rata jumlah anggota rumah tangga per rumah tangga.</p> | <p>10. <i>Average household size is the average number of household members per household.</i></p> |
| <p>11. Penduduk usia kerja adalah penduduk yang berumur 15 tahun ke atas.</p> | <p>11. <i>Working age population is persons of 15 years and over.</i></p> |
| <p>12. Angkatan kerja adalah penduduk usia kerja (15 tahun ke atas) yang bekerja, punya pekerjaan namun sementara tidak bekerja, dan pengangguran.</p> | <p>12. <i>Labor force or economically active are persons of 15 years and over, who in the previous week were working, temporarily absent from work but having jobs, and unemployment.</i></p> |
| <p>13. Bekerja adalah kegiatan ekonomi yang dilakukan oleh seseorang dengan maksud memperoleh atau membantu memperoleh pendapatan atau keuntungan dan lamanya bekerja paling sedikit 1 jam secara terus menerus dalam seminggu yang lalu (termasuk pekerja keluarga tanpa upah yang membantu dalam suatu usaha/kegiatan ekonomi).</p> | <p>13. <i>Working is economic activity conducted by a person and intended to earn income by doing work or helping to do work at least one hour continuously during the reference week (including unpaid family worker/s for any economic activity).</i></p> |
| <p>14. Jumlah jam kerja seluruhnya adalah jumlah jam kerja yang digunakan untuk bekerja (tidak termasuk jam kerja istirahat resmi dan jam kerja yang digunakan untuk hal-hal di luar pekerjaan).</p> | <p>14. <i>Unemployment Total working hours is the total hours spent by an employee to perform all jobs (excluding the time used for other activities which are not classified as work).</i></p> |
| <p>15. Lapangan usaha adalah bidang kegiatan dari pekerjaan/tempat</p> | <p>15. <i>Industry is field of a person's activity or establishment. The classification</i></p> |

bekerja di mana seseorang bekerja. Klasifikasi lapangan usaha mengikuti Klasifikasi Baku Lapangan Usaha Indonesia (KBLI) dalam 1 digit.

of industries follows the Indonesia Standard Industrial Classification (KBLI) in one digit.

16. Status pekerjaan adalah kedudukan seseorang dalam unit usaha/kegiatan dalam melakukan pekerjaan.
17. Berusaha sendiri tanpa dibantu orang lain adalah bekerja atau berusaha dengan menanggung risiko secara ekonomis, yaitu dengan tidak kembalinya ongkos produksi yang telah dikeluarkan dalam rangka usahanya tersebut, serta tidak menggunakan pekerja dibayar maupun pekerja tak dibayar, termasuk yang sifat pekerjaannya memerlukan teknologi atau keahlian khusus.
18. Berusaha dibantu buruh tidak tetap/buruh tidak dibayar adalah bekerja atau berusaha atas risiko sendiri, dan menggunakan buruh/pekerja tak dibayar dan atau buruh/pekerja tidak tetap.
19. Berusaha dibantu buruh tetap/buruh dibayar adalah berusaha atas risiko sendiri dan mempekerjakan paling sedikit satu orang buruh/pekerja tetap yang dibayar.
20. Buruh/karyawan/pegawai adalah seseorang yang bekerja
16. *Employment status is the status of a person at his place of work or establishment where he was employed.*
17. *Own-account worker is a person who works at his own risk without assisted by paid per mount worker or unpaid worker include technical job or skill job.*
18. *Employer assisted by temporary workers/unpaid worker is a person who works at his own risk and assisted by temporary worker/unpaid worker.*
19. *Employer assisted by permanent workers/paid workers is a person who does hisbusiness at her/his own risk at least one assisted by paid permanent worker.*
20. *Employee is a person who work permanently for other people or*

pada orang lain atau instansi/kantor/perusahaan secara tetap dengan menerima upah/gaji baik berupa uang maupun barang. Buruh yang tidak mempunyai majikan tetap, tidak digolongkan sebagai buruh/karyawan, tetapi sebagai pekerja bebas. Seseorang dianggap memiliki majikan tetap jika memiliki 1 (satu) majikan (orang/rumah tangga) yang sama dalam sebulan terakhir, khusus pada sektor bangunan batasannya tiga bulan. Apabila majikannya instansi/lembaga, boleh lebih dari satu.

21. Pekerja bebas adalah seseorang yang bekerja pada orang lain/majikan/institusi yang tidak tetap (lebih dari 1 majikan dalam sebulan terakhir) di usaha pertanian baik berupa usaha rumah tangga maupun bukan usaha rumah tangga, ataupun di nonpertanian atas dasar balas jasa dengan menerima upah atau imbalan baik berupa uang maupun barang, dan baik dengan sistem pembayaran harian maupun borongan
22. Pekerja tak dibayar adalah seseorang yang bekerja membantu usaha untuk memperoleh penghasilan/keuntungan yang dilakukan oleh salah seorang anggota rumah tangga atau bukan anggota rumah tangga tanpa mendapat upah/gajibaik berupa uang maupun barang.

institution/office/ company and gains some money/cash or goods as wage/salary. Labor who have no permanent employer is not categorized as a laborer/ worker/ employee but casual worker. A laborers in general is considered to have a permanent employer if he has the same employer during the past month, particularly for building construction sector is 3 months. If the employer is an institution, more than 1 (one) employer is allowed.

21. *Casual employee is a person who doesnotworkpermanentlyforother people/employer/ institution(more than 1 employer during the last 1 month) in agricultural sector, either home industry or not home industry, or in non-agricultural sector based on remuneration paid with money or goods, and based on daily or contact payment system.*
22. *Unpaid worker is a person who intended to work without pa,y either with money or good, in an establishment run by other members of the family, relative or neighbour.*

ULASAN

Jumlah penduduk Kota Sungai Penuh tahun 2022 adalah sebanyak 97.770 jiwa. Jumlah penduduk laki-laki sebanyak 48.947 jiwa, dan jumlah penduduk perempuan sebanyak 48.823 jiwa.

Rata-rata kepadatan penduduk Kota Sungai Penuh pada tahun 2022 adalah 249,73 jiwa/km², dimana kepadatan penduduk tertinggi berada di Kecamatan Koto Baru sebesar 5.616,46 jiwa/km². Sedangkan kepadatan penduduk terkecil berada di Kecamatan Kumun Debai sebesar 72,35 jiwa/km²

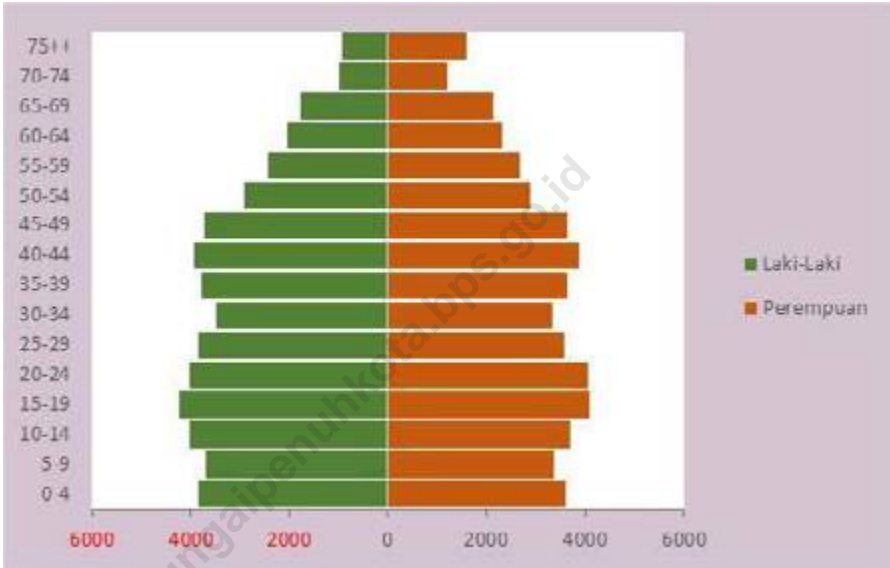
DESCRIPTION

The population of Sungai Penuh Municipality in 2022 is 97.770 people. The total male population is 48.947 thousand and the female population is 48.823 thousand.

The average population density of Sungai Penuh Municipality in 2022 is 249,73 people/km², where the highest population density is in Koto Baru District with 5.616,46 people/km². Meanwhile, the smallest population density is in Kumun Debai District with 72,35 people/km²

Gambar 3.1
Figures

Piramida Penduduk Kota Sungai Penuh, 2022
Population Pyramid Sungai Penuh Municipality, 2022



Sumber/Source: Badan Pusat Statistik Kota Sungai Penuh/BPS-Statistics of Sungai Penuh Municipality

**3.1 PENDUDUK
POPULATION**

Tabel 3.1.1 Penduduk, Laju Pertumbuhan Penduduk per Tahun, Distribusi Persentase Penduduk, Kepadatan Penduduk, Rasio Jenis Kelamin Penduduk Menurut Kecamatan di Kota Sungai Penuh, 2022
Population, Annual Population Growth Rate, Percentage Distribution of Population, Population Density, and Population Sex Ratio by Subdistrict in Sungai Penuh Municipality, 2022

Kecamatan Subdistrict	Penduduk Population	Laju Pertumbuhan Penduduk per Tahun 2021–2022 Annual Population Growth Rate (%) 2021–2022
(1)	(2)	(3)
Tanah Kampung	11 286	1,02
Kumun Debai	10 450	1,02
Sungai Penuh	10 590	1,01
Pondok Tinggi	18 905	1,01
Sungai Bungkal	11 287	1,01
Hampan Rawang	15 292	1,01
Pesisir Bukit	12 071	1,01
Koto Baru	9 352	1,02
Kota Sungai Penuh	99 233	1,01
Hasil Registrasi/Registration Result*	100 457	0,0002

Lanjutan Tabel/Continued Table 3.1.1

Kecamatan Subdistrict	Persentase Penduduk Percentage of Total Population	Kepadatan Penduduk per km² Population Density per sq.km
(1)	(7)	(8)
Tanah Kampung	11,37	10260,00
Kumun Debai	10,53	735,91
Sungai Penuh	10,67	32090,91
Pondok Tinggi	19,05	15623,97
Sungai Bungkal	11,37	5788,20
Hampan Rawang	15,41	1377,66
Pesisir Bukit	12,16	1326,48
Koto Baru	9,42	58450,00
Kota Sungai Penuh	100,00	2534,68
Hasil Registrasi/Registration Result*	100,00	2736,40

Lanjutan Tabel/*Continued Table* 3.1.1

Kecamatan <i>Subdistrict</i>	Rasio Jenis Kelamin <i>Population Sex Ratio</i>
(1)	(11)
Tanah Kampung	100,93
Kumun Debai	101,82
Sungai Penuh	99,59
Pondok Tinggi	99,97
Sungai Bungkal	103,44
Hampan Rawang	100,03
Pesisir Bukit	96,05
Koto Baru	99,40
Kota Sungai Penuh	100,09
Hasil Registrasi/ <i>Registration Result*</i>	101,00

Sumber/*Source*: BPS/*BPS-Statistics Indonesia*

*Dinas Kependudukan dan Pencatatan Sipil Kota Sungai Penuh/*Population and Civil Registration Agency Sungai Penuh*

Tabel 3.1.2 **Jumlah Penduduk Menurut Kelompok Umur dan Jenis Kelamin di Kota Sungai Penuh, 2022**
Table 3.1.2 **Population by Age Group and Sex in Sungai Penuh Municipality, 2022**

Kelompok Umur <i>Age Group</i>	Jenis Kelamin <i>Sex</i>		Jumlah <i>Total</i>	Rasio Jenis Kelamin <i>Sex Ratio</i>
	Laki-laki <i>Male</i>	Perempuan <i>Female</i>		
(1)	(2)	(3)	(4)	(5)
0 – 4	3 832	3 610	7 442	106,15
5 – 9	3 698	3 376	7 074	109,54
10 – 14	4 009	3 685	7 694	108,79
15 – 19	4 245	4 074	8 319	104,20
20 – 24	4 019	4 044	8 063	99,38
25 – 29	3 848	3 582	7 430	107,43
30 – 34	3 479	3 347	6 826	103,94
35 – 39	3 778	3 628	7 406	104,13
40 – 44	3 935	3 887	7 822	101,23
45 – 49	3 733	3 626	7 359	102,95
50 – 54	2 896	2 791	5 687	103,76
55 – 59	2 438	2 677	5 115	91,07
60 – 64	2 052	2 330	4 382	88,07
65 – 69	1 765	2 130	3 895	82,86
70 – 74	994	1 210	2 204	82,15
75+	917	1 598	2 515	57,38
Kota Sungai Penuh	49 638	49 595	99 233	100,09
2021	48 947	48 823	97 770	100,25
2020	48 406	48 204	96 610	100,42

Sumber/Source: Badan Pusat Statistik Kota Sungai Penuh/BPS-Statistics of Sungai Penuh Municipality

**3.2 KETENAGAKERJAAN
EMPLOYMENT**

Tabel 3.2.1 Jumlah Penduduk Berumur 15 Tahun Keatas Menurut Jenis Kegiatan Selama Seminggu yang Lalu dan Jenis Kelamin di Kota Sungai Penuh, 2022
Population Aged 15 Years and Over by Type of Activity During The Previous Week and Sex in Sungai Penuh Municipality, 2022

Kegiatan Utama <i>Main Activity</i>	Jenis Kelamin/Sex		Jumlah <i>Total</i>
	Laki-Laki <i>Male</i>	Perempuan <i>Female</i>	
(1)	(2)	(3)	(4)
Angkatan Kerja <i>Economically Active</i>	26 634	18 392	43 304
Bekerja/ <i>Working</i>	26 004	16 221	42 225
Pengangguran Terbuka <i>Unemployment</i>	630	449	1 079
Bukan Angkatan Kerja <i>Economically Inactive</i>	6 699	18 714	25 413
Sekolah/ <i>Attending School</i>	-	-	-
Mengurus Rumah Tangga <i>Housekeeping</i>	-	-	-
Lainnya/ <i>Others</i>	-	-	-
Jumlah/Total	33 333	35 384	68 717

Sumber/Source: BPS, Survei Angkatan Kerja Nasional (Sakernas) Agustus/BPS-Statistics Indonesia, August National Labor Force Survey

Tabel
Table 3.2.2

Penduduk Berumur 15 Tahun ke Atas Menurut Pendidikan Tertinggi yang Ditamatkan dan Jenis Kegiatan Selama Seminggu yang Lalu di Kota Sungai Penuh, 2022
Population 15 Years of Age and Over by Educational Attainment and Type of Activity During the Previous Week in Sungai Penuh Municipality, 2022

Pendidikan Tertinggi yang Ditamatkan ¹ <i>Educational Attainment¹</i>	Angkatan Kerja/ <i>Economically Active</i>			Persentase Bekerja terhadap Angkatan Kerja <i>Percentage of Working to Economically Active</i>
	Bekerja <i>Working</i>	Pengangguran ² <i>Unemployment²</i>	Jumlah Angkatan Kerja <i>Total of Economically Active</i>	
(1)	(2)	(3)	(4)	(5)
0	10 003	97	10 100	99,04
1	6 739	178	6 917	97,42
2	13 654	389	14 043	97,23
3	11 829	415	12 244	96,61
Jumlah/Total	42 225	1 079	43 304	97,51

Lanjutan Tabel/*Continued Table* 3.2.2

Pendidikan Tertinggi yang Ditamatkan ¹ <i>Educational Attainment ¹</i>	Bukan Angkatan Kerja <i>Not Economically Active</i>	Jumlah <i>Total</i>	Persentase Angkatan Kerja terhadap Penduduk Usia Kerja <i>Percentage of Economically Active to Working Age Population</i>
(1)	(6)	(7)	(8)
0
1
2
3
Jumlah/Total	25 413	68 717	63,02

Catatan/Note: ¹ 0. ≤ Sekolah Dasar (SD)/≤ *Primary School*
 1. Sekolah Menengah Pertama/*Junior High School*
 2. Sekolah Menengah Atas/*Senior High School*
 3. Perguruan Tinggi/*Collage*
² 1. Mencari pekerjaan/*Looking for work*
 2. Mempersiapkan usaha/*Establishing a new business/firm*
 3. Merasa tidak mungkin mendapat pekerjaan/*Hopeless of job*
 4. Sudah punya pekerjaan tetapi belum mulai bekerja/*Have a job in future start*

Sumber/Source: BPS, Survei Angkatan Kerja Nasional (Sakernas) Agustus/BPS-Statistics Indonesia, August National Labor Force Survey

Tabel
Table 3.2.3

Penduduk yang Bekerja Selama Seminggu yang Lalu Menurut Lapangan Usaha dan Jenis Kelamin di Kota Sungai Penuh, Agustus 2022
Population who Worked During The Previous Week by Main Industry and Sex in Sungai Penuh Municipality, August 2022

Lapangan Pekerjaan <i>Main Industry</i>	Jenis Kelamin <i>Sex</i>		Jumlah <i>Total</i>
	Laki-laki <i>Male</i>	Perempuan <i>Female</i>	
(1)	(2)	(3)	(4)
Pertanian <i>Agriculture</i>	6 317	3 345	9 662
Manufaktur	4 982	1 067	6 049
Jasa	14 705	11 809	26 514
Jumlah/Total	26 004	16 221	42 225

Sumber/Source: Survei Angkatan Kerja Nasional Agustus/August National Labor Force Survey

Tabel
Table 3.2.4

Penduduk Berumur 15 Tahun Ke Atas yang Bekerja Selama Seminggu yang Lalu Menurut Status Pekerjaan Utama dan Jenis Kelamin di Kota Sungai Penuh, 2022
Population 15 Years of Age and Over who Worked During The Previous Week by Main Employment Status and Sex in Sungai Penuh Municipality, 2022

Status Pekerjaan Utama <i>Main Employment Status</i>	Laki-Laki <i>Male</i>	Perempuan <i>Female</i>	Jumlah <i>Total</i>
(1)	(2)	(3)	(4)
Berusaha sendiri <i>Own account worker</i>	6 679	3 417	10 096
Berusaha dibantu buruh tidak tetap/buruh tidak dibayar <i>Employer assisted by temporary worker/unpaid worker</i>	5 276	1 972	7 248
Berusaha dibantu buruh tetap/buruh dibayar <i>Employer assisted by permanent worker/paid worker</i>	905	483	1 388
Buruh/Karyawan/Pegawai/ <i>Employee</i>	9 542	6 861	16 403
Pekerja bebas <i>Casual worker</i>	3 056	961	4 017
Pekerja keluarga/tak dibayar <i>Family worker/unpaid worker</i>	546	2 527	3 073
Jumlah/Total	26 004	16 221	42 225

Sumber/Source: BPS, Survei Angkatan Kerja Nasional (Sakernas) Agustus/BPS-Statistics Indonesia, August National Labor Force Survey

SOSIAL DAN KESEJAHTERAAN RAKYAT

SOCIAL AND WELFARE

Jumlah Sekolah di Kota Sungai Penuh 2022
Number of Schools in Sungai Penuh Municipality 2022

74 • SD

14 • SMP

6 • SMA



Jumlah Sarana Kesehatan di Kota Sungai Penuh 2022

Number of Health Facilities in Sungai Penuh Municipality 2022



Kemisikinan di Kota Sungai Penuh 2022

Poverty in Sungai Penuh Municipality 2022

Garis Kemiskinan
Poverty Line

Rp 450.708

Jumlah Penduduk Miskin
Number of Poor People

2.640

% Penduduk Miskin
Percentage of Poor People

2,97%

PENJELASAN TEKNIS

1. Tidak/belum pernah sekolah adalah mereka yang tidak pernah atau belum pernah terdaftar dan tidak pernah atau belum pernah aktif mengikuti pendidikan di suatu jenjang pendidikan formal. Termasuk juga yang tamat/belum tamat taman kanak-kanak tetapi tidak melanjutkan ke sekolah dasar.
2. Masih bersekolah adalah mereka yang terdaftar dan aktif mengikuti pendidikan formal dan nonformal (Paket A, B, atau C), baik pendidikan dasar, menengah maupun pendidikan tinggi. Bagi mahasiswa yang sedang cuti dianggap masih bersekolah.
3. Tidak bersekolah lagi adalah mereka yang pernah terdaftar dan aktif mengikuti pendidikan di suatu jenjang pendidikan formal dan nonformal (Paket A, B, atau C), tetapi pada saat pencacahan tidak lagi terdaftar dan tidak aktif mengikuti pendidikan.
4. Tamat sekolah adalah menyelesaikan pelajaran yang ditandai dengan lulus ujian akhir pada kelas atau tingkat terakhir suatu jenjang pendidikan di sekolah negeri maupun swasta dengan mendapatkan tanda tamat belajar/ijazah. Seseorang yang belum mengikuti pelajaran

TECHNICAL NOTES

1. *Not/never attending school is someone who has never attended or never been registered in a formal education, such as primary, secondary, and tertiary education. Those who just completed kindergarten are considered as never attended school.*
2. *Attending school is someone who is currently attending primary, secondary, or tertiary education, including package A, package B, or package C. College student who postpones his/her study is considered as attending school.*
3. *Not attending school anymore is someone who had enrolled and participated in formal and non-formal education in the past including package A, package B, or package C, but currently does not attend school.*
4. *Completed particular level of education is someone who has completed particular level of education in private or public school and accepting graduation certificate. Someone who has never attended the highest grade but passed the final exam is considered as completed particular level of education.*

pada kelas tertinggi tetapi telah mengikuti ujian akhir dan lulus dianggap tamat sekolah.

5. Rumah Sakit adalah tempat pemeriksaan dan perawatan kesehatan, biasanya berada di bawah pengawasan dokter/tenaga medis, yang melayani penderita yang sakit untuk berobat rawat jalan atau rawat inap.
 6. Puskesmas (Pusat Kesehatan Masyarakat) adalah unit pelaksana teknis dinas kesehatan kabupaten/kota yang mempunyai fungsi utama sebagai penyelenggara pelayanan kesehatan tingkat pertama. Wilayah kerja puskesmas maksimal adalah satu kecamatan dan untuk dapat menjangkau wilayah kerjanya, puskesmas mempunyai jaringan pelayanan yang meliputi unit Puskesmas Pembantu (Pustu), unit Puskesmas Keliling (Puskel), dan unit bidan desa/komunitas (Peraturan Menteri Kesehatan RI No. 75 Tahun 2015 Tentang Pusat Kesehatan Masyarakat).
 7. Imunisasi adalah memasukkan kuman atau racun penyakit tertentu yang sudah dilemahkan (vaksin) ke dalam tubuh dengan cara disuntik atau diminum (diteteskan dalam mulut) dengan maksud agar terjadi kekebalan tubuh terhadap penyakit tersebut.
5. *Hospital is a place for health check, usually controlled/supervised by doctors/medical personnel to serve the ill patients to get outpatient or inpatient treatment services.*
 6. *Public Health Center is technical implementation unit of regency health department that have the primary function as a first-level health care providers. The working area standard of public health center is one district and to reach their working areas, public health centers have a service network covering subsidiary of public health center, mobile public health center units, and midwife units (Regulation of the Minister of Health of Indonesia Number 75 Year 2015 about Public Health Center).*
 7. *Immunization is putting enervated microbe of a certain disease into human body by injection or drinking (dropping into mouth) to make the body immune to that disease.*

8. BCG (*Bacillus Calmette Guerin*) merupakan vaksinasi untuk mencegah penyakit TBC, diberikan pada bayi baru lahir atau anak, dengan suntikan pada kulit pangkal lengan atas. Bekas suntikan kemudian akan membentuk tonjolan kecil jaringan parut pada kulit lengan atas. Suntikan BCG diberikan kepada anak sebanyak 1 kali.
 9. DPT (*Difteri, Pertusis, Tetanus*) merupakan vaksin untuk mencegah penyakit Difteri, Pertusis, dan Tetanus yang diberikan pada bayi berumur 3 bulan ke atas, dengan suntikan pada paha, diulang 1 bulan dan 2 bulan kemudian, sehingga suntikan imunisasi DPT lengkap pada balita berjumlah 3 kali (kadang-kadang selang waktu antar suntikan bisa lebih dari 1 bulan).
 10. Peristiwa tindak pidana yang dilaporkan ialah setiap peristiwa yang diterima kepolisian dari laporan masyarakat, atau peristiwa dimana pelakunya tertangkap tangan oleh kepolisian.
 11. Jumlah tindak pidana menggambarkan jumlah kasus tindak pidana yang terjadi pada kurun waktu tertentu.
8. *BCG (*Bacillus Calmette Guerin*) is a vaccine to prevent TBC disease, given to newborns or children, by injection at the base of the skin of the upper arm. Injection site will form little bumps of scar tissue in the skin of the upper arm. BCG injections given to children 1 times.*
 9. *DPT (*Diphtheria, Pertussis, Tetanus*) is a vaccine to prevent the diphtheria, pertussis, and tetanus disease, given to infants aged 3 months and above, with a shot in the thigh, repeated one month and two months later, so that the complete DPT immunization shots at toddler totaling 3 times (sometimes the time interval between injections can be more than 1 month).*
 10. *Reported crime incidence includes all criminal cases reported and received by police office, and all crimes caught by police.*
 11. *Crime total refers to the number of criminal cases occurring during a given period.*

12. Untuk mengukur kemiskinan, BPS menggunakan konsep kemampuan memenuhi kebutuhan dasar (basic needs approach). Dengan pendekatan ini, kemiskinan dipandang sebagai ketidakmampuan dari sisi ekonomi untuk memenuhi kebutuhan dasar makanan dan bukan makanan yang diukur dari sisi pengeluaran. Metode yang digunakan adalah menghitung Garis Kemiskinan (GK), yang terdiri dari dua komponen yaitu Garis Kemiskinan Makanan (GKM) dan Garis Kemiskinan Non-Makanan (GKNM). Penghitungan Garis Kemiskinan dilakukan secara terpisah untuk daerah perkotaan dan perdesaan.
13. Penduduk miskin adalah penduduk yang memiliki rata-rata pengeluaran per kapita per bulan di bawah Garis Kemiskinan.
12. *To measure poverty, BPS-Statistics Indonesia has used the concept of basic needs approach. Therefore, poverty is viewed as economic inability to fulfill food and non-food basic needs which are measured by consumption/expenditure. The method used is calculating poverty line, which consists of two components that are Food Poverty Line (FPL) and Non-Food Poverty Line (NFPL). The poverty line was calculated separately for urban and rural areas.*
13. *A person whose expenditure per capita per month is below the poverty line is considered to be poor.*

ULASAN**DESCRIPTION**

Dalam menunjang pembangunan di Kota Sungai Penuh tentu tidak terlepas dari sektor pendidikan dari Sekolah Dasar sampai ke Perguruan Tinggi, pendidikan non formal berupa pendidikan dan pelatihan di berbagai bidang pengetahuan berupa pendidikan keterampilan yang diperlukan bagi pembangunan.

To support the development of Sungai Penuh Municipality, it cannot be detached from educational sector from the elementary school to university level, non formal education in the form of various educational and training institution in all various basis are needed for development.

Berdasarkan laporan dari Kementerian Pendidikan dan Kebudayaan, jumlah Sekolah Negeri dan Swasta dalam Kota Sungai Penuh pada tahun 2022/2023 adalah :

- Taman Kanak-kanak = 37 buah
- Sekolah Dasar & MI = 80 buah
- SMTP/Sederajat = 16 buah
- SLTA/Sederajat = 15 buah

According to Ministry of Education and Culture, the total number of state and private school in Sungai Penuh Municipality in 2022/2023, are :

- Kindergarten = 37 Units
- Elementary School = 80 Units
- Junior High School = 16 Units
- Senior High School = 15 Units

Tempat ibadah yang ada di Kota Sungai Penuh tersebar di setiap Kecamatan yang digunakan bagi setiap penduduk sesuai dengan agama dan kepercayaan masing-masing.

Houses of worship in Sungai Penuh Municipality spread out in each district and used by the community according to one's religion and beliefs.

Adapun jenis tempat ibadah tersebut adalah sebagai berikut :

- Masjid/Musholla = 165 buah
- Gereja Protestan = 1 buah

Houses of worship by type are:

- Mosque/ Pray Room = 165 Units
- Prayer house& Musholla = 1 Units

Gambar 4.1
Figures

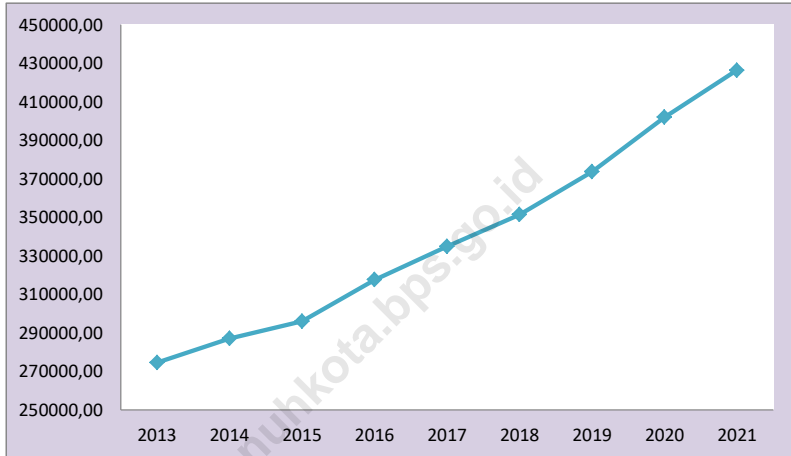
Angka Partisipasi Murni (APM) menurut Jenjang Pendidikan di Kota Sungai Penuh, 2022
Net Enrolment Rate by Educational Level in Sungai Penuh Municipality, 2022



Sumber/Source: BPS, Survei Sosial Ekonomi Nasional (Susenas)/BPS-Statistics Indonesia, National Socioeconomic Survey

Gambar 4.2
Figures

Garis Kemiskinan di Kota Sungai Penuh (Rupiah), 2013-2021
Poverty Line in Sungai Penuh Municipality (Rupiah), 2013-2021



Sumber/Source: BPS, Survei Sosial Ekonomi Nasional Maret/BPS-Statistics Indonesia, March National Socioeconomic Survey

4.1 PENDIDIKAN EDUCATION

Tabel 4.1.1 Angka Partisipasi Murni (APM) dan Angka Partisipasi kasar (APK) Menurut Jenjang Pendidikan di Kota Sungai Penuh, 2021 dan 2022
Net Enrolment Rate and Gross Enrolment Rate by Educational Level in Sungai Penuh Municipality, 2021 and 2022

Jenjang Pendidikan Educational Level	Angka Partisipasi Murni (APM) Net Participation Rates		Angka Partisipasi Kasar (APK) Gross Participation Rates	
	2021	2022	2021	2022
(1)	(2)	(3)	(4)	(5)
SD/MI/Sederajat Primary School	99,21	98,94	107,59	106,48
SMP/MTs/Sederajat Lower Secondary School	89,78	89,42	94,18	91,36
SMA/SMK/MA/Sederajat Upper Secondary School	78,33	78,73	88,30	89,66

Sumber/Source: BPS, Survei Sosial Ekonomi Nasional (Susenas)/BPS-Statistics Indonesia, National Socioeconomic Survey

Tabel
Table 4.1.2

Jumlah Sekolah, Guru, dan Murid Taman Kanak-Kanak (TK) di Bawah Kementerian Pendidikan dan Kebudayaan Menurut Kecamatan di Kota Sungai Penuh, 2021/2022 dan 2022/2023

Number of Schools, Teachers, and Pupils in Kindergarten Under The Ministry of Education and Culture by Subdistrict in Sungai Penuh Municipality, 2021/2022 and 2022/2023

Kecamatan Subdistrict	Sekolah/Schools					
	Negeri/Public		Swasta/Private		Jumlah/Total	
	2021/2022	2022/2023	2021/2022	2022/2023	2021/2022	2022/2023
(1)	(2)	(3)	(4)	(5)	(6)	(7)
Tanah Kampung	1		1		2	
Kumun Debai	1		2		3	
Sungai Penuh	1		4		5	
Pondok Tinggi	-		8		8	
Sungai Bungkal	1		4		5	
Hampan Rawang	1		5		6	
Pesisir Bukit	1		2		3	
Koto Baru	-		5		5	
Kota Sungai Penuh	6		31		37	

Lanjutan Tabel/Continued Table 4.1.2

Kecamatan Subdistrict	Guru ¹ /Teachers ¹					
	Negeri/Public		Swasta/Private		Jumlah/Total	
	2021/2022	2022/2023	2021/2022	2022/2023	2021/2022	2022/2023
(1)	(8)	(9)	(10)	(11)	(12)	(13)
Tanah Kampung	5		5		10	
Kumun Debai	3		6		9	
Sungai Penuh	6		30		36	
Pondok Tinggi	-		35		35	
Sungai Bungkal	4		23		27	
Hampan Rawang	5		17		22	
Pesisir Bukit	14		6		20	
Koto Baru	-		19		19	
Kota Sungai Penuh	37		141		178	

Lanjutan Tabel/*Continued Table* 4.1.2

Kecamatan Subdistrict	Murid/Pupils					
	Negeri/Public		Swasta/Private		Jumlah/Total	
	2021/2022	2022/2023	2021/2022	2022/2023	2021/2022	2022/2023
(1)	(14)	(15)	(16)	(17)	(18)	(19)
Tanah Kampung	51		35		86	
Kumun Debai	23		58		81	
Sungai Penuh	69		234		303	
Pondok Tinggi	-		277		277	
Sungai Bungkal	35		173		208	
Hamparan Rawang	38		128		166	
Pesisir Bukit	117		60		177	
Koto Baru	-		196		196	
Kota Sungai Penuh	333		1 161		1 494	

Catatan/Note: ¹ Jumlah guru termasuk kepala sekolah dan guru/*The total of teachers including headmaster and teacher*

Sumber/Source: Kementerian Pendidikan dan Kebudayaan, Data Semester Ganjil/*Ministry of Educations and Culture, Odd Semester Data*

Tabel
Table 4.1.3

Jumlah Sekolah, Guru, dan Murid Raudatul Athfal (RA) di Bawah Kementerian Agama Menurut Kecamatan di Kota Sungai Penuh, 2021/2022 dan 2022/2023
Number of Schools, Teachers, and Pupils in Raudatul Athfal (RA) Under The Ministry of Religious Affairs by Subdistrict in Sungai Penuh Municipality, 2021/2022 and 2022/2023

Kecamatan Subdistrict	Sekolah/Schools		Guru/Teachers		Murid/Pupils	
	2021/2022	2022/2023	2021/2022	2022/2023	2021/2022	2022/2023
(1)	(2)	(3)	(4)	(5)	(6)	(7)
Tanah Kampung	2	2	5	7	54	54
Kumun Debai	5	5	18	19	178	202
Sungai Penuh	-	-	-	-	-	-
Pondok Tinggi	-	-	-	-	-	-
Sungai Bungkal	-	-	-	-	-	-
Hampan Rawang	3	3	12	18	98	134
Pesisir Bukit	3	3	10	14	141	134
Koto Baru	3	3	18	15	166	167
Kota Sungai Penuh	16	16	63	73	637	691

Sumber/Source: Kementerian Agama, EMIS, data semester ganjil laporan sampai dengan 15 Maret 2021/ Ministry of Religious Affairs, EMIS, odd semester report data up to March 15th, 2021

Tabel
Table 4.1.4

Jumlah Sekolah, Guru, dan Murid Sekolah Dasar (SD) di Bawah Kementerian Pendidikan dan Kebudayaan Menurut Kecamatan di Kota Sungai Penuh, 2021/2022 dan 2022/2023
Number of Schools, Teachers, and Pupils in Primary Schools Under The Ministry of Education and Culture by Subdistrict in Sungai Penuh Municipality, 2021/2022 and 2022/2023

Kecamatan Subdistrict	Sekolah/Schools					
	Negeri/Public		Swasta/Private		Jumlah/Total	
	2021/2022	2022/2023	2021/2022	2022/2023	2021/2022	2022/2023
(1)	(2)	(3)	(4)	(5)	(6)	(7)
Tanah Kampung	10	10	-	-	10	10
Kumun Debai	10	10	-	-	10	10
Sungai Penuh	7	7	2	3	9	10
Pondok Tinggi	9	10	1	-	10	10
Sungai Bungkal	9	9	2	2	11	11
Hampan Rawang	11	11	-	-	11	11
Pesisir Bukit	8	8	-	-	8	8
Koto Baru	4	4	-	-	4	4
Kota Sungai Penuh	68	69	5	5	73	74

Lanjutan Tabel/Continued Table 4.1.4

Kecamatan Subdistrict	Guru ¹ /Teachers ¹					
	Negeri/Public		Swasta/Private		Jumlah/Total	
	2021/2022	2022/2023	2021/2022	2022/2023	2021/2022	2022/2023
(1)	(8)	(9)	(10)	(11)	(12)	(13)
Tanah Kampung	105	111	-	-	105	111
Kumun Debai	90	101	-	-	90	101
Sungai Penuh	105	112	50	60	155	172
Pondok Tinggi	107	124	17	-	124	124
Sungai Bungkal	97	99	41	38	138	137
Hamparan Rawang	136	135	-	-	136	135
Pesisir Bukit	114	104	-	-	114	104
Koto Baru	77	75	-	-	77	75
Kota Sungai Penuh	831	861	108	98	939	959

Lanjutan Tabel/*Continued Table* 4.1.4

Kecamatan Subdistrict	Murid/Pupils					
	Negeri/Public		Swasta/Private		Jumlah/Total	
	2021/2022	2022/2023	2021/2022	2022/2023	2021/2022	2022/2023
(1)	(14)	(15)	(16)	(17)	(18)	(19)
Tanah Kampung	672	665	-	-	672	665
Kumun Debai	620	607	-	-	620	607
Sungai Penuh	1 471	1 468	672	724	2 143	2 192
Pondok Tinggi	1 005	1 194	242	-	1 247	1 194
Sungai Bungkal	644	624	650	662	1 294	1 286
Hampan Rawang	975	904	-	-	975	904
Pesisir Bukit	1 011	996	-	-	1 011	996
Koto Baru	435	441	-	-	435	441
Kota Sungai Penuh	6 833	6 899	1 564	1 386	8 397	8 285

Catatan/Note: ¹ Jumlah guru termasuk kepala sekolah dan guru/*The total of teachers including headmaster and teacher*

Sumber/Source: Kementerian Pendidikan dan Kebudayaan, Data Semester Ganji/*Ministry of Educations and Culture, Odd Semester Data*

Tabel
Table 4.1.5**Jumlah Sekolah, Guru, dan Murid Madrasah Ibtidaiyah (MI) di Bawah Kementerian Agama Menurut Kecamatan Menurut Kecamatan di Kota Sungai Penuh, 2021/2022 dan 2022/2023****Number of Schools, Teachers, and Pupils in Madrasah Ibtidaiyah (MI) Under The Ministry of Religious Affairs by Subdistrict in Sungai Penuh Municipality, 2021/2022 and 2022/2023**

Kecamatan Subdistrict	Sekolah/Schools		Guru/Teachers		Murid/Pupils	
	2021/2022	2022/2023	2021/2022	2022/2023	2021/2022	2022/2023
(1)	(2)	(3)	(4)	(5)	(6)	(7)
Tanah Kampung	1	1	13	8	68	64
Kumun Debai	2	2	21	22	119	127
Sungai Penuh	-	-	-	-	-	-
Pondok Tinggi	2	2	19	21	161	159
Sungai Bungkal	1	1	10	11	98	96
Hampan Rawang	2	2	27	29	198	193
Pesisir Bukit	1	1	18	16	111	89
Koto Baru	1	1	28	25	310	320
Kota Sungai Penuh	10	10	136	132	1 065	1 048

Sumber/Source: Kementerian Agama, EMIS, data semester ganjillaporan sampai dengan 15 Maret 2021/ Ministry of Religious Affairs, EMIS, odd semester report data up to March 15th, 2021

Tabel
Table 4.1.6

Jumlah Sekolah, Guru, dan Murid Sekolah Menengah Pertama (SMP) di Bawah Kementerian Pendidikan dan Kebudayaan Menurut Kecamatan di Kota Sungai Penuh, 2021/2022 dan 2022/2023
Number of Schools, Teachers, and Pupils in Lower Secondary Schools Under The Ministry of Education and Culture by Subdistrict in Sungai Penuh Municipality, 2021/2022 and 2022/2023

Kecamatan Subdistrict	Sekolah/Schools					
	Negeri/Public		Swasta/Private		Jumlah/Total	
	2021/2022	2022/2023	2021/2022	2022/2023	2021/2022	2022/2023
(1)	(2)	(3)	(4)	(5)	(6)	(7)
Tanah Kampung	2	2	-	-	2	2
Kumun Debai	1	1	-	-	1	1
Sungai Penuh	4	4	-	-	4	4
Pondok Tinggi	1	1	-	-	1	1
Sungai Bungkal	1	1	1	1	2	2
Hampan Rawang	1	1	-	-	1	1
Pesisir Bukit	2	2	-	-	2	2
Koto Baru	1	1	-	-	1	1
Kota Sungai Penuh	13	13	1	1	14	14

Lanjutan Tabel/Continued Table 4.1.6

Kecamatan Subdistrict	Guru ¹ /Teachers ¹					
	Negeri/Public		Swasta/Private		Jumlah/Total	
	2021/2022	2022/2023	2021/2022	2022/2023	2021/2022	2022/2023
(1)	(8)	(9)	(10)	(11)	(12)	(13)
Tanah Kampung	67	73	-	-	67	73
Kumun Debai	32	39	-	-	32	39
Sungai Penuh	194	191	-	-	194	191
Pondok Tinggi	46	46	-	-	46	46
Sungai Bungkal	80	74	10	14	90	88
Hampan Rawang	62	61	-	-	62	61
Pesisir Bukit	70	75	-	-	70	75
Koto Baru	45	49	-	-	45	49
Kota Sungai Penuh	596	608	10	14	606	622

Lanjutan Tabel/*Continued Table* 4.1.6

Kecamatan <i>Subdistrict</i>	Murid/ <i>Pupils</i>					
	Negeri/ <i>Public</i>		Swasta/ <i>Private</i>		Jumlah/ <i>Total</i>	
	2021/2022	2022/2023	2021/2022	2022/2023	2021/2022	2022/2023
(1)	(14)	(15)	(16)	(17)	(18)	(19)
Tanah Kampung	228	237	-	-	228	237
Kumun Debai	196	144	-	-	196	144
Sungai Penuh	1 831	1 674	-	-	1 831	1 674
Pondok Tinggi	387	392	-	-	387	392
Sungai Bungkal	673	582	123	182	796	764
Hamparan Rawang	395	357	-	-	395	357
Pesisir Bukit	209	179	-	-	209	179
Koto Baru	172	143	-	-	172	143
Kota Sungai Penuh	4 091	3 708	123	182	4 214	3 890

Catatan/*Note*: ¹ Jumlah guru termasuk kepala sekolah dan guru/*The total of teachers including headmaster and teacher*

Sumber/*Source*: Kementerian Pendidikan dan Kebudayaan, Data Semester Ganjil/*Ministry of Educations and Culture, Odd Semester Data*

Tabel
Table 4.1.7

Jumlah Sekolah, Guru, dan Murid Madrasah Tsanawiyah (MTs) di Bawah Kementerian Agama Menurut Kecamatan di Kota Sungai Penuh, 2021/2022 dan 2022/2023
Number of Schools, Teachers, and Pupils in Madrasah Tsanawiyah (MTs) Under The Ministry of Religious Affairs by Subdistrict in Sungai Penuh Municipality, 2021/2022 and 2022/2023

Kecamatan Subdistrict	Sekolah/Schools		Guru/Teachers		Murid/Pupils	
	2021/2022	2022/2023	2021/2022	2022/2023	2021/2022	2022/2023
(1)	(2)	(3)	(4)	(5)	(6)	(7)
Tanah Kampung	1	1	26	25	130	133
Kumun Debai	-	-	-	-	-	-
Sungai Penuh	-	-	-	-	-	-
Pondok Tinggi	1	1	34	31	251	213
Sungai Bungkal	1	1	57	61	774	775
Hampanan Rawang	1	1	57	58	335	307
Pesisir Bukit	-	-	-	-	-	-
Koto Baru	-	-	-	-	-	-
Kota Sungai Penuh	4	4	174	175	1 490	1 428

Sumber/Source: Kementerian Agama, EMIS, data semester ganjillaporan sampai dengan 15 Maret 2021/ Ministry of Religious Affairs, EMIS, odd semester report data up to March 15th, 2021

Tabel
Table 4.1.8

Jumlah Sekolah, Guru, dan Murid Sekolah Menengah Atas (SMA) di Bawah Kementerian Pendidikan dan Kebudayaan Menurut Kecamatan di Kota Sungai Penuh, 2021/2022 dan 2022/2023
Number of Schools, Teachers, and Pupils in Upper Secondary Schools Under The Ministry of Education and Culture by Subdistrict in Sungai Penuh Municipality, 2021/2022 and 2022/2023

Kecamatan Subdistrict	Sekolah/Schools					
	Negeri/Public		Swasta/Private		Jumlah/Total	
	2021/2022	2022/2023	2021/2022	2022/2023	2021/2022	2022/2023
(1)	(2)	(3)	(4)	(5)	(6)	(7)
Tanah Kampung	-	-	-	-	-	-
Kumun Debai	-	-	-	-	-	-
Sungai Penuh	2	2	-	-	2	2
Pondok Tinggi	1	1	-	-	1	1
Sungai Bungkal	-	-	1	1	1	1
Hampan Rawang	1	1	-	-	1	1
Pesisir Bukit	-	-	-	-	-	-
Koto Baru	1	1	-	-	1	1
Kota Sungai Penuh	5	5	1	1	6	6

Lanjutan Tabel/*Continued Table* 4.1.8

Kecamatan Subdistrict	Guru ¹ /Teachers ¹					
	Negeri/ <i>Public</i>		Swasta/ <i>Private</i>		Jumlah/ <i>Total</i>	
	2021/2022	2022/2023	2021/2022	2022/2023	2021/2022	2022/2023
(1)	(8)	(9)	(10)	(11)	(12)	(13)
Tanah Kampung	-	-	-	-	-	-
Kumun Debai	-	-	-	-	-	-
Sungai Penuh	160	168	-	-	160	168
Pondok Tinggi	88	92	-	-	88	92
Sungai Bungkal	-	-	10	9	10	9
Hampan Rawang	36	35	-	-	36	35
Pesisir Bukit	-	-	-	-	-	-
Koto Baru	80	70	-	-	80	70
Kota Sungai Penuh	364	365	10	9	374	374

Lanjutan Tabel/*Continued Table* 4.1.8

Kecamatan Subdistrict	Murid/Pupils					
	Negeri/Public		Swasta/Private		Jumlah/Total	
	2021/2022	2022/2023	2021/2022	2022/2023	2021/2022	2022/2023
(1)	(14)	(15)	(16)	(17)	(18)	(19)
Tanah Kampung	-	-	-	-	-	-
Kumun Debai	-	-	-	-	-	-
Sungai Penuh	1 975	2 006	-	-	1 975	2 006
Pondok Tinggi	1 062	1 031	-	-	1 062	1 031
Sungai Bungkal	-	-	6	3	6	3
Hamparan Rawang	160	183	-	-	160	183
Pesisir Bukit	-	-	-	-	-	-
Koto Baru	596	554	-	-	596	554
Kota Sungai Penuh	3 793	3 774	6	3	3 799	3 777

Catatan/Note: ¹ Jumlah guru termasuk kepala sekolah dan guru/*The total of teachers including headmaster and teacher*

Sumber/Source: Kementerian Pendidikan dan Kebudayaan, Data Semester Ganjil/*Ministry of Educations and Culture, Odd Semester Data*

Tabel
Table 4.1.9

Jumlah Sekolah, Guru, dan Murid Sekolah Menengah Kejuruan (SMK) di Bawah Kementerian Pendidikan dan Kebudayaan Menurut Kecamatan di Kota Sungai Penuh, 2021/2022 dan 2022/2023
Number of Schools, Teachers, and Pupils in Vocational High Schools Under The Ministry of Education and Culture by Subdistrict in Sungai Penuh Municipality, 2021/2022 and 2022/2023

Kecamatan Subdistrict	Sekolah/Schools		Guru/Teachers		Murid/Pupils	
	2021/2022	2022/2023	2021/2022	2022/2023	2021/2022	2022/2023
(1)	(2)	(3)	(4)	(5)	(6)	(7)
Tanah Kampung	1	1	52	47	294	297
Kumun Debai	2	2	115	118	772	688
Sungai Penuh	-	-	-	-	-	-
Pondok Tinggi	-	-	-	-	-	-
Sungai Bungkal	-	-	-	-	-	-
Hampanan Rawang	-	-	-	-	-	-
Pesisir Bukit	2	2	137	135	1 128	962
Koto Baru	-	-	-	-	-	-
Kota Sungai Penuh	5	5	304	300	2 194	1 947

Sumber/Source: Kementerian Pendidikan dan Kebudayaan, Sistem Data Pokok Pendidikan, data semester ganjil laporan sampai dengan 2021/Ministry of Educations and Culture, Basic Education Data System, odd semester report data up to 2021

Tabel
Table 4.1.10

Jumlah Sekolah, Guru, dan Murid Madrasah Aliyah (MA) di Bawah Kementerian Agama Menurut Kecamatan di Kota Sungai Penuh, 2021/2022 dan 2022/2023
Number of Schools, Teachers, and Pupils in Madrasah Aliyah (MA) Under the Ministry of Religious Affairs by Subdistrict in Sungai Penuh Municipality, 2021/2022 and 2022/2023

Kecamatan Subdistrict	Sekolah/Schools					
	Negeri/Public		Swasta/Private		Jumlah/Total	
	2021/2022	2022/2023	2021/2022	2022/2023	2021/2022	2022/2023
(1)	(2)	(3)	(4)	(5)	(6)	(7)
Tanah Kampung	-	-	-	-	-	-
Kumun Debai	-	-	-	-	-	-
Sungai Penuh	1	1	-	-	1	1
Pondok Tinggi	-	-	1	1	1	1
Sungai Bungkal	-	-	-	-	-	-
Hampan Rawang	-	-	1	1	1	1
Pesisir Bukit	1	1	-	-	1	1
Koto Baru	-	-	-	-	-	-
Kota Sungai Penuh	2	2	2	2	4	4

Lanjutan Tabel/*Continued Table* 4.1.10

Kecamatan Subdistrict	Guru ¹ /Teachers ¹					
	Negeri/Public		Swasta/Private		Jumlah/Total	
	2021/2022	2022/2023	2021/2022	2022/2023	2021/2022	2022/2023
(1)	(8)	(9)	(10)	(11)	(12)	(13)
Tanah Kampung	-	-	-	-	-	-
Kumun Debai	-	-	-	-	-	-
Sungai Penuh	47	47	-	-	47	47
Pondok Tinggi	-	-	15	15	15	15
Sungai Bungkal	-	-	-	-	-	-
Hampan Rawang	-	-	16	16	16	16
Pesisir Bukit	83	91	-	-	83	91
Koto Baru	-	-	-	-	-	-
Kota Sungai Penuh	130	138	31	31	161	169

Lanjutan Tabel/*Continued Table* 4.1.10

Kecamatan Subdistrict	Murid/Pupils					
	Negeri/Public		Swasta/Private		Jumlah/Total	
	2021/2022	2022/2023	2021/2022	2022/2023	2021/2022	2022/2023
(1)	(14)	(15)	(16)	(17)	(18)	(19)
Tanah Kampung	-	-	-	-	-	-
Kumun Debai	-	-	-	-	-	-
Sungai Penuh	134	106	-	-	134	106
Pondok Tinggi	-	-	67	72	67	72
Sungai Bungkal	-	-	-	-	-	-
Hampanan Rawang	-	-	54	52	54	52
Pesisir Bukit	943	964	-	-	943	964
Koto Baru	-	-	-	-	-	-
Kota Sungai Penuh	1 077	1 070	121	124	1 198	1 194

Sumber/*Source*: Kementerian Agama, EMIS, data semester ganjillaporan sampai dengan 15 Maret 2021/ *Ministry of Religious Affairs, EMIS, odd semester report data up to March 15th, 2021*

Tabel 4.1.11 Jumlah Desa¹/Kelurahan yang Memiliki Fasilitas Sekolah Menurut Kecamatan dan Tingkat Pendidikan di Kota Sungai Penuh, 2020– 2022
Number of Villages¹ Having Educational Facilities by Subdistrict and Educational Level in Sungai Penuh Municipality, 2020– 2022

Kecamatan Subdistrict	SD Primary School		
	2020	2021	2022
(1)	(2)	(3)	(4)
Tanah Kampung	10	10	
Kumun Debai	8	8	
Sungai Penuh	4	4	
Pondok Tinggi	7	7	
Sungai Bungkal	6	6	
Hampan Rawang	10	10	
Pesisir Bukit	9	8	
Koto Baru	4	4	
Kota Sungai Penuh	58	57	

Lanjutan Tabel/*Continued Table* 4.1.11

Kecamatan <i>Subdistrict</i>	SMP <i>Junior High School</i>		
	2020	2021	2022
(1)	(5)	(6)	(7)
Tanah Kampung	3	3	
Kumun Debai	1	1	
Sungai Penuh	3	3	
Pondok Tinggi	2	2	
Sungai Bungkal	2	2	
Hampan Rawang	2	2	
Pesisir Bukit	2	2	
Koto Baru	1	1	
Kota Sungai Penuh	16	16	

Lanjutan Tabel/*Continued Table 4.1.11*

Kecamatan Subdistrict	SMA Senior High School		
	2020	2021	
(1)	(8)	(9)	(10)
Tanah Kampung	–	–	
Kumun Debai	–	1	
Sungai Penuh	3	2	
Pondok Tinggi	2	2	
Sungai Bungkal	1	1	
Hampan Rawang	2	2	
Pesisir Bukit	1	1	
Koto Baru	1	1	
Kota Sungai Penuh	10	10	

Lanjutan Tabel/*Continued Table* 4.1.11

Kecamatan <i>Subdistrict</i>	SMK <i>Vocational School</i>		
	2020	2021	2022
(1)	(11)	(12)	(13)
Tanah Kampung	1	1	
Kumun Debai	2	2	
Sungai Penuh	–	–	
Pondok Tinggi	–	–	
Sungai Bungkal	–	–	
Hampan Rawang	–	–	
Pesisir Bukit	1	1	
Koto Baru	–	–	
Kota Sungai Penuh	4	4	

Lanjutan Tabel/*Continued Table* 4.1.11

Kecamatan <i>Subdistrict</i>	Perguruan Tinggi <i>University</i>		
	2020	2021	2022
(1)	(14)	(15)	(16)
Tanah Kampung	–	–	
Kumun Debai	–	–	
Sungai Penuh	1	1	
Pondok Tinggi	1	1	
Sungai Bungkal	2	2	
Hampan Rawang	–	–	
Pesisir Bukit	3	2	
Koto Baru	–	–	
Kota Sungai Penuh	7	6	

Catatan/*Note*: ¹ Desa pada tabel ini termasuk Unit Permukiman Transmigrasi (UPT) yang masih dibina oleh kementerian terkait dan nagari di Kabupaten/Kota Sumatera Barat/*Villages in this table include Transmigration Settlement Unit which is still fostered by the relevant ministries and the nagari in the Province of Sumatera Barat*

Sumber/*Source*: BPS, Pendataan Potensi Desa (Podes)/ *BPS—Statistics Indonesia, Village Potential Data Collection*

Tabel
Table 4.1.12**Persentase Penduduk Berumur 15 Tahun ke Atas yang Melek Huruf Menurut Kelompok Umur di Kota Sungai Penuh, 2021 dan 2022**
Percentage of Literate People Aged 15 Years and Over by Age Group in Sungai Penuh Municipality, 2021 and 2022

Kelompok Umur <i>Age Group</i>	2021	2022
(1)	(2)	(3)
Kelompok Umur I		
15–19	99,27	
20–24	100,00	
25–29	100,00	
30–34	100,00	
35–39	97,43	
40–44	100,00	
45–49	100,00	
50+	92,62	
Jumlah/Total	97,05	
Kelompok Umur II		
15–24	99,61	
Kelompok Umur III		
15–44	99,41	
45+	94,13	
Kelompok Umur IV		
15+	...	

Sumber/Source: BPS, Survei Sosial Ekonomi Nasional (Susenas)/BPS-Statistics Indonesia, National Socioeconomic Survey

Tabel 4.1.13 Jumlah Mahasiswa IAIN Kerinci Berdasarkan Tahun Masuk Dirinci menurut Program Studi, 2022/2023
Number of Students at IAIN Kerinci by Year and Major, 2022/2023

Program Study Major	Mahasiswa Student (2020)		
	L	P	Total
(1)	(2)	(3)	(4)
Fakultas Syari'ah			
Hukum Keluarga Islam	42	34	76
Hukum Ekonomi Syariah	26	27	53
Fakultas Tarbiyah dan Ilmu Keguruan			
Pendidikan Agama Islam (PAI)	48	98	166
Pendidikan Islam Anak Usia Dini	1	15	16
Bimbingan Konseling Islam (BKI)	29	38	67
Manajemen Pendidikan Islam (MPI)	17	31	48
Bahasa Arab (PBA)	4	9	13
Tadris Bahasa Inggris (TBI)	11	15	26
Tadris Biologi (P BIO)	5	31	36
Tadris Kimia	1	2	3
Tadris Matematika (TMTK)	5	24	29
Fakultas Ekonomi dan Bisnis Islam			
Ekonomi Syariah (ES)	27	26	53
Perbankan Syariah (PbS)	24	37	61
Manajemen Keuangan Syariah	10	10	20
Manajemen Bisnis Syariah	8	5	13
Fakultas Adab dan Dakwah			
Ilmu Al-Quran dan Tafsir	10	11	21
Manajemen Dakwah (MD)	8	2	10
Sejarah Peradaban Islam	10	5	15
Jumlah Mahasiswa/Total	306	420	726
2021/2022	290	449	739

Sumber/Source: IAIN Kerinci/IAIN Kerinci

Tabel
Table 4.1.14

Jumlah Mahasiswa dan Dosen STIE Sakti Alam Kerinci per Semester menurut Jurusan dan Jenis Kelamin di Kota Sungai Penuh, 2022/2023
Number of Students and Lecturers at Even Semester of STIE Sakti Alam Kerinci by Major and Sex in Sungai Penuh Municipality, 2022/2023

Semester Semester	Jurusan Major					
	Ekonomi Pembangunan		Manajemen		Akuntansi	
	L	P	L	P	L	P
(1)	(2)	(3)	(4)	(5)	(6)	(7)
I	68	25	160	127	23	53
II						
III	46	16	104	115	12	46
IV						
V	30	15	121	106	21	41
VI						
VII	63	32	107	113	20	34
VIII						
IX	12	10	28	7	3	4
X						
Dosen Tetap	2	8	17	12	5	5
Dosen Luar Biasa	4	1	4	2	2	2
Jumlah Mahasiswa Number of Students	219	98	520	468	79	178
2021/2022	234	108	534	480	70	154

Sumber/Source: STIE Sakti Alam Kerinci/STIE Sakti Alam Kerinci

Tabel 4.1.15 Jumlah Mahasiswa dan Dosen STIA NUSA per Semester menurut Jurusan dan Jenis Kelamin di Kota Sungai Penuh, 2022/2023
Number of Students and Lecturers at Even Semester of STIA NUSA by Major and Sex in Sungai Penuh Municipality, 2022/2023

Semester Semester	Jurusan Major			
	Administrasi Negara (S1)		Perkantoran (D3)	
	L	P	L	P
(1)	(2)	(3)	(4)	(5)
I				
II				
III				
IV				
V				
VI				
VII				
VIII				
IX				
X				
XI				
Dosen Tetap				
Dosen Luar Biasa				
Jumlah Mahasiswa <i>Number of Students</i>				
2021/2022	395	264	12	18

Sumber/Source: STIA NUSA/STIA NUSA

Tabel
Table 4.1.16

Jumlah Mahasiswa dan Dosen AMIK Depati Parbo per Semester menurut Jenis Kelamin di Kota Sungai Penuh, 2022/2023
Number of Students and Lecturers at Even Semester of AMIK Depati Parbo by Sex in Sungai Penuh Municipality, 2022/2023

Semester <i>Semester</i>	Jenis Kelamin <i>Sex</i>		Jumlah <i>Total</i>
	Laki-laki <i>Male</i>	Perempuan <i>Female</i>	
(1)	(2)	(3)	(4)
Manajemen Informatika			
I	24	4	28
II	24	4	28
III	31	9	
IV	31	9	40
V	39	8	47
VI	39	8	47
Dosen Tetap	17		
Dosen Luar Biasa	24		
Jumlah Mahasiswa <i>Number of Students</i>	188	42	190
2021/2022	246	64	310
2020/2021	408	124	532

Sumber/Source: AMIK Depati Parbo/AMIK Depati Parbo

Tabel 4.1.17 **Jumlah Mahasiswa dan Dosen AKPER Bina Insani Sakti Sungai Penuh per Semester menurut Jenis Kelamin di Kota Sungai Penuh, 2022/2023**
Number of Students and Lecturers at Odd Semester of AKPER Bina Insani Sakti by Sex in Sungai Penuh Municipality, 2022/2023

Semester <i>Semester</i>	Jenis Kelamin <i>Sex</i>		Jumlah <i>Total</i>
	Laki-laki <i>Male</i>	Perempuan <i>Female</i>	
(1)	(2)	(3)	(4)
I	13	59	72
II	-	-	-
III	14	77	91
IV	-	-	-
V	16	48	64
VI	-	-	-
Dosen Tetap	3	9	12
Dosen Luar Biasa	-	10	10
Jumlah Mahasiswa <i>Number of Students</i>	37	168	205
2021/2022	37	168	205

Sumber/Source: AKPER Yayasan Bina Insani Sakti Sungai Penuh

4.2 KESEHATAN HEALTH

Tabel 4.2.1 **Jumlah Desa¹/Kelurahan Yang Memiliki Sarana Kesehatan Menurut Kecamatan di Kota Sungai Penuh, 2020–2022**
Number of Villages¹ Having Health Facilities by Subdistrict in Sungai Penuh Municipality, 2020–2022

Kecamatan Subdistrict	Rumah Sakit Hospital		
	2020	2021	2022
(1)	(2)	(3)	(4)
Tanah Kampung	–	–	
Kumun Debai	–	–	
Sungai Penuh	1	1	
Pondok Tinggi	–	–	
Sungai Bungkal	1	1	
Hampan Rawang	–	–	
Pesisir Bukit	1	1	
Koto Baru	–	–	
Kota Sungai Penuh	3	3	

Lanjutan Tabel/*Continued Table* 4.2.1

Kecamatan <i>Subdistrict</i>	Rumah Sakit Bersalin <i>Maternity Hospital</i>		
	2020	2021	2022
(1)	(5)	(6)	(7)
Tanah Kampung	–	–	
Kumun Debai	–	–	
Sungai Penuh	–	–	
Pondok Tinggi	–	–	
Sungai Bungkal	–	–	
Hampan Rawang	–	–	
Pesisir Bukit	–	–	
Koto Baru	–	–	
Kota Sungai Penuh	–	–	

Lanjutan Tabel/*Continued Table* 4.2.1

Kecamatan <i>Subdistrict</i>	Poliklinik <i>Polyclinic</i>		
	2020	2021	2022
(1)	(8)	(9)	(10)
Tanah Kampung	–	–	
Kumun Debai	–	–	
Sungai Penuh	–	–	
Pondok Tinggi	–	–	
Sungai Bungkal	–	–	
Hampan Rawang	–	–	
Pesisir Bukit	–	–	
Koto Baru	–	–	
Kota Sungai Penuh	–	–	

Lanjutan Tabel/*Continued Table* 4.2.1

Kecamatan <i>Subdistrict</i>	Puskesmas <i>Public Health Center</i>		
	2020	2021	2022
(1)	(11)	(12)	(13)
Tanah Kampung	1	1	
Kumun Debai	1	1	
Sungai Penuh	2	2	
Pondok Tinggi	1	1	
Sungai Bungkal	1	1	
Hampan Rawang	3	2	
Pesisir Bukit	2	2	
Koto Baru	1	1	
Kota Sungai Penuh	12	11	

Lanjutan Tabel/*Continued Table* 4.2.1

Kecamatan <i>Subdistrict</i>	Puskesmas Pembantu <i>Subsidiary of Public Health Center</i>		
	2020	2021	2022
(1)	(14)	(15)	(16)
Tanah Kampung	–	–	
Kumun Debai	1	1	
Sungai Penuh	–	–	
Pondok Tinggi	2	1	
Sungai Bungkal	1	–	
Hampan Rawang	–	–	
Pesisir Bukit	–	–	
Koto Baru	–	–	
Kota Sungai Penuh	4	2	

Lanjutan Tabel/*Continued Table 4.2.1*

Kecamatan <i>Subdistrict</i>	Apotek <i>Pharmacy</i>		
	2020	2021	2022
(1)	(17)	(18)	(19)
Tanah Kampung	1	1	
Kumun Debai	1	2	
Sungai Penuh	3	2	
Pondok Tinggi	2	2	
Sungai Bungkal	2	3	
Hampan Rawang	–	–	
Pesisir Bukit	2	1	
Koto Baru	–	–	
Kota Sungai Penuh	11	11	

Catatan/*Note*: ¹ Desa pada tabel ini termasuk Unit Permukiman Transmigrasi (UPT) yang masih dibina oleh kementerian terkait dan nagari di Kabupaten/Kota Sumatera Barat/*Villages in this table include Transmigration Settlement Unit which is still fostered by the relevant ministries and the nagari in the Province of Sumatera Barat*

Sumber/*Source*: BPS, Pendataan Potensi Desa (Podes)/*BPS-Statistics Indonesia, Village Potential Data Collecting*

Tabel
Table 4.2.2

**Jumlah Tenaga Kesehatan Menurut Kecamatan di Kota
Sungai Penuh, 2022**
*Number of Health Personnel by Sub District in Sungai Penuh
Municipality, 2022*

Kecamatan Subdistrict	Dokter Doctor	Perawat Nurse	Bidan Midwife	Farmasi Pharmaceutical	Ahli Gizi Nutritionist
(1)	(2)	(3)	(4)	(5)	(6)
Tanah Kampung	3	26	25	2	2
Kumun Debai	3	30	23	1	2
Sungai Penuh	4	43	35	3	3
Pondok Tinggi	1	22	27	1	2
Sungai Bungkal	3	20	12	1	-
Hampanan Rawang	3	58	29	2	7
Pesisir Bukit	4	31	24	2	3
Koto Baru	2	31	22	2	3
Kota Sungai Penuh	23	261	197	14	22

Sumber/Source: Dinas Kesehatan Kota Sungai Penuh/Health Regional Office of Sungai Penuh Municipality

Tabel 4.2.3
Table

Persentase Penduduk yang Mempunyai Keluhan Kesehatan Selama Sebulan Terakhir Menurut Kecamatan di Kota Sungai Penuh, 2017-2022
Percentage of People Who Had Health Complaint During a Month Prior to The Survey by Sub District in Sungai Penuh Municipality, 2017-2022

Kecamatan Subdistrict	2017	2018	2019	2020	2021	2022
(1)	(2)	(3)	(4)	(5)	(6)	(7)
Tanah Kampung						
Kumun Debai						
Sungai Penuh						
Pondok Tinggi						
Sungai Bungkal						
Hampan Rawang						
Pesisir Bukit						
Koto Baru						
Kota Sungai Penuh						

Sumber/Source: BPS, Survei Sosial Ekonomi Nasional (Susenas)/BPS-Statistics Indonesia, National Socioeconomic Survey

Tabel
Table 4.2.4**Jumlah Rumah Sakit Umum, Rumah Sakit Khusus, Rumah Sakit Bersalin/Rumah Bersalin, dan Puskesmas Menurut Kecamatan di Kota Sungai Penuh, 2021-2022**
Number of General Hospital, Special Hospital, Maternity Hospital, and Public Health Center by Sub District in Sungai Penuh Municipality, 2021-2022

Kecamatan Subdistrict	Rumah Sakit Umum General Hospital		Rumah Sakit Khusus Special Hospital		Rumah Sakit Bersalin/Rumah Bersalin Maternity Hospital		Puskesmas Public Health Center	
	2021	2022	2021	2022	2021	2022	2021	2022
(1)	(2)	(3)	(4)	(5)	(6)	(7)	(8)	(9)
Tanah Kampung	-	-	-	-	-	-	1	1
Kumun Debai	-	-	-	-	-	-	1	1
Sungai Penuh	1	1	-	-	-	-	2	2
Pondok Tinggi	-	-	-	-	-	-	1	1
Sungai Bungkal	1	1	-	-	-	-	1	1
Hampanan Rawang	-	-	-	-	-	-	2	2
Pesisir Bukit	-	1	-	-	-	-	2	2
Koto Baru	-	-	-	-	-	-	1	1
Kota Sungai Penuh	2	3	0		0		11	11

Lanjutan Tabel/Continued Table 4.2.4

Kecamatan Subdistrict	Klinik/Balai Kesehatan Clinic/Health Center		Posyandu Maternal & Child Health Center		Polindes Village Maternity	
	2021	2022	2021	2022	2021	2022
(1)	(2)	(3)	(4)	(5)	(6)	(7)
Tanah Kampung	-	-	13	13	-	-
Kumun Debai	-	-	11	11	-	-
Sungai Penuh	3	3	6	6	2	-
Pondok Tinggi	1	1	8	12	-	-
Sungai Bungkal	-	-	9	9	-	-
Hampan Rawang	-	-	10	13	1	-
Pesisir Bukit	-	-	9	9	-	-
Koto Baru	-	-	6	6	-	-
Kota Sungai Penuh	4	4	72	79	3	0

Sumber/Source: Dinas Kesehatan Kota Sungai Penuh/Health Regional Office of Sungai Penuh Province

Tabel
Table 4.2.5

**Jumlah Tenaga Medis, Paramedis, dan Tata Usaha
Menurut Pendidikan di Kota Sungai Penuh, 2021-2022
Number of Medical Health, Paramedic, and Administration
by Education in Sungai Penuh Municipality, 2021-2022**

Tenaga Kesehatan <i>Medical Health Personnel</i>	Jumlah (Orang)/Total	
	2021	2022
(1)	(2)	(3)
Dokter Spesialis	3	-
Dokter Umum	31	20
Dokter Gigi	8	8
Farmasi/Apoteker :		
- Apoteker	5	22
- S-2 Farmasi (Apoteker)	1	-
- S-1 Farmasi (Non Apoteker)	27	-
Asisten Apoteker :		
- SMF	-	-
- D3 Farmasi	14	4
- D3 Analis Farmasi dan Makanan	-	-
Kebidanan :		
- D-I	-	-
- D-III	158	59
- D-IV	28	27
Keperawatan :		
Keperawatan Umum :		
- SPK	-	-
- D-III	247	95
- D-IV	-	-
- Profesi Ners	48	55
Keperawatan Gigi :		
- SPRG	-	-
- D3 Kesehatan Gigi dan Mulut	11	11
Kesehatan Lingkungan :		
- SPPH (D-1 Kesehatan Lingkungan)	5	-
- AKL (D-3 Kesehatan Lingkungan)	16	26
APK-TS (DIII)	-	-
Gizi :		
- S1 Gizi	11	1
- AKZI (DIII Gizi)	13	13

Lanjutan Tabel/*Continued Table 4.2.5*

Tenaga Kesehatan <i>Medical Health Personnel</i>	Jumlah (Orang)/Total	
	2021	2022
(1)	(2)	(3)
AKFIS (DIII Fisioterapi)	-	-
SGP	-	-
SPAG	-	-
Analisis Kesehatan :		
- SMAK		-
- AAK (D3 Analisis Kesehatan)	-	10
- DIV	-	-
SPKU	-	-
LCPK	-	-
Crash Program/LCPK SLTA	-	-
Tata Usaha :		
- S1: Kimia, Adm. Negara, Ekonomi Manajemen, Ekonomi Pembangunan, Biologi)	24	5
- DIII: Manajemen Informatika	-	-
- SMA/SMK	-	11
- SMP	-	11
- SD/Sederajat	-	-
Kesehatan Masyarakat :		
- S1 Kesmas	24	33
- S2 Kesmas	1	7
AKNES	-	-
AKPRO/ATRO	-	-
ATEM	-	-

Sumber/*Source*: Dinas Kesehatan Kota Sungai Penuh/*Health Regional Office of Sungai Penuh Province*

Tabel
Table 4.2.6**Jumlah Puskesmas dan Kunjungan Pasien Menurut
Kecamatan di Kota Sungai Penuh, 2022**
**Number of Public Health Center and Patients by Subdistrict
in Sungai Penuh Municipality, 2022**

Kecamatan Subdistrict	Puskesmas Public Health	Pasien (Orang) Patient
(1)	(2)	(3)
Tanah Kampung	1	4 713
Kumun Debai	1	7 846
Sungai Penuh	2	16 249
Pondok Tinggi	1	2 588
Sungai Bungkal	1	1 324
Hampanan Rawang	2	7 655
Pesisir Bukit	2	1 956
Koto Baru	1	493
Kota Sungai Penuh	11	42824
2021	11	38 344
2020	11	...

Sumber/Source: Dinas Kesehatan Kota Sungai Penuh/Health Regional Office of Sungai Penuh Municipality

Tabel 4.2.7 Jumlah Puskesmas dan Kunjungan Rawat Jalan, Rawat Inap, dan Kunjungan Gangguan Jiwa Menurut Kecamatan di Kota Sungai Penuh, 2022
Number of Public Health Center and Outpatient Visits, Inpatient Visits, and Mental Disorder Patient Visits by Subdistrict in Sungai Penuh Municipality, 2022

Kecamatan Subdistrict	Puskesmas Public Health	Kunjungan Visits		
		Rawat Jalan Outpatient	Rawat Inap Inpatient	Gangguan Jiwa Mental Disorder
(1)	(2)	(3)	(4)	(5)
Tanah Kampung	1	4 339	374	15
Kumun Debai	1	7 688	158	3 124
Sungai Penuh	2	16 097	152	83
Pondok Tinggi	1	2 588	-	103
Sungai Bungkal	1	1 324	-	-
Hamparan Rawang	2	6 703	952	45
Pesisir Bukit	2	1 956	-	133
Koto Baru	1	434	59	-
Kota Sungai Penuh	11	41 129	1 695	3 503
2021	11	36 613	1 695	3 399

Sumber/Source: Dinas Kesehatan Kota Sungai Penuh/Health Regional Office of Sungai Penuh Municipality

Tabel
Table 4.2.8**Daftar 10 Penyakit Terbesar dari Puskesmas di Kota
Sungai Penuh, 2022**
**10 Biggest Disease from Public Health Center in Sungai
Penuh Municipality, 2022**

Nama Penyakit Name of Disease	Pasien (orang) Patient	Persentase (%) Percentage
(1)	(2)	(3)
Faringitis	1 105	7,86
Gastritis	3 129	22,26
Influenza	3 239	23,04
Hipertensi	2 285	16,25
Polimialgia Reumatik	673	4,79
Dematitis Kontak Alergik	985	7,01
Tension Headache	526	3,74
Gastroenteritis	554	3,94
ISPA	1 107	7,87
Arthritis Reumatoid	455	3,24
Jumlah	14 058	100,00
2021	13 538	100,00
2020	18 268	100,00

Sumber/Source: Dinas Kesehatan Kota Sungai Penuh/Health Regional Office of Sungai Penuh Municipality

Tabel 4.2.9 Target dan Pencapaian Imunisasi Bayi dan Ibu Hamil menurut Jenis Imunisasi di Kota Sungai Penuh, 2022
Target and Realization of Shild and Pregnant Women Gets Medical Injection by Kind of Injection in Sungai Penuh Municipality, 2022

Jenis Imunisasi <i>Kind of Injection</i>	Target <i>Target</i>	Realisasi <i>Realization</i>	Persentase Pencapaian <i>Attainment</i>
(1)	(2)	(3)	(4)
BCG	1 313	1 188	90,5
HB 0	1 313	1 302	99,2
DPT/HB-Hib (1)	1 313	1 145	87,2
DPT/HB-Hib (2)	1 313	1 159	88,3
DPT/HB-Hib (3)	1 313	1 127	85,8
Polio 1	1 313	1 188	90,5
Polio 2	1 313	1 153	87,8
Polio 3	1 313	1 156	88,0
Polio 4	1 313	1 123	85,5
Hepatitis B1			
Hepatitis B2			
Hepatitis B3			
Campak		1 280	
TT 1 (Ibu Hamil)	1 445	431	29,8
TT 2 (Ibu Hamil)	1 445	411	28,4
TT 3 (Ibu Hamil)	1 445	359	24,8
TT 4 (Ibu Hamil)	1 445	280	19,4
TT 5 (Ibu Hamil)	1 445	237	16,4
TT 2+(Ibu Hamil)	21 634	1 287	5,9
TT 1 (Caten)	20 819	608	2,9
TT 2 (Caten)	20 819	286	1,4
DT 1 (Kelas 1 SD) Campak		1 162	
DT 2 (Kelas 2 SD)		1 516	

Sumber/Source: Dinas Kesehatan Kota Sungai Penuh/Health Regional Office of Sungai Penuh Municipality

Tabel 4.2.10 **Pencapaian Jumlah Sasaran yang Mendapat Imunisasi Lengkap di Kota Sungai Penuh, 2020-2022**
Table **Realization of Complete Injection in Sungai Penuh Municipality, 2020-2022**

Sasaran Imunisasi <i>Target</i>	2020	2021	2022
(1)	(2)	(3)	(4)
Bayi	1 439	1 330	1 213
Ibu Hamil	1 520	1 520	1 287
Calon Penganten	-	-	-
Anak SD Kelas 1	-	-	1 662
Anak SD Kelas 2 s.d 3 (DT)	-	-	-
Anak SD Kelas 3 s.d 4 (TT)	-	-	-
Anak SD Kelas 2 (TD)	-	-	1 533
Anak SD Kelas 5 (TD)	-	-	1 516
Jumlah/Total	2 959	2 850	7 211

Catatan/Notes : ¹Persentase/Percentage

Sumber/Source: Dinas Kesehatan Kota Sungai Penuh/Health Regional Office of Sungai Penuh Province

Tabel 4.2.11 Jumlah Bayi Lahir, Bayi Berat Lahir Rendah (BBLR), BBLR Dirujuk, dan Bergizi Buruk di Kota Sungai Penuh, 2018-2022
Number of Births, Babies with Low Birth Weight (LBW), Treated LBW, and Malnutrition Cases in Sungai Penuh Municipality, 2018-2022

Tahun Year	Bayi Lahir	BBLR LBW		Gizi Buruk Malnutrition
		Jumlah Total	Dirujuk Treated	
(1)	(2)	(3)	(4)	(5)
2018	1 477	21	-	1
2019	1 395	12	-	1
2020	1 474	25	-	1
2021	656	19	-	2
2022				

Sumber/Source: Dinas Kesehatan Kota Sungai Penuh/Health Regional Office of Sungai Penuh Municipality

Tabel 4.2.12
Table

Jumlah Ibu Hamil, Melakukan Kunjungan K1, Melakukan Kunjungan K4, Kurang Energi Kronis (KEK), dan Mendapat tablet Zat besi (Fe) di Kota Sungai Penuh, 2018-2022
Number of Pregnant Women, Those with One Visit and Four Visits of Antenatal Care, Chronic Energy Deficiency (CED), and Receiving Iron Supplement in Sungai Penuh Municipality, 2018-2022

Tahun	Jumlah Ibu Hamil Pregnant Women	Melakukan Kunjungan K1 One Visit	Melakukan Kunjungan K4 Four Visit	Kurang Energi Kronis (KEK) Chronic Energy Deficiency (CED)	Mendapat Zat Besi (Fe) Receiving Iron Supplement
(1)	(2)	(3)	(4)	(5)	(6)
2018	1 604	1 604	1 538	-	1 538
2019	1 599	1 599	1 584	85	1 584
2020	1 592	1 592	1 567	81	1 567
2021	1 456	1 456	1 378	41	1 456
2022					

Sumber/Source: Dinas Kesehatan Kota Sungai Penuh/Health Regional Office of Sungai Penuh Province

Tabel 4.2.13 Jumlah Kasus IMS, DBD, Diare, TB, dan Malaria Menurut Kecamatan di Kota Sungai Penuh, 2022
Number of Cases of Sexually Transmitted Infection, Dengue Fever, Diarrhea, Tuberculosis (TB) and Malaria by Subdistrict in Sungai Penuh Municipality, 2022

Kecamatan Subdistrict	IMS Sexually Transmit Infection	DBD Dengue Fever	Diare Diaehea	TB Tuberculosis	Malaria Malaria
(1)	(2)	(3)	(4)	(5)	(6)
Tanah Kampung					
Kumun Debai					
Sungai Penuh					
Pondok Tinggi					
Sungai Bungkal					
Hampan Rawang					
Pesisir Bukit					
Koto Baru					
Kota Sungai Penuh					
2021	0	11	398	64	0
2020	0	63	732	0	0

Sumber/Source: Dinas Kesehatan Kota Sungai Penuh/Health Regional Office of Sungai Penuh Province

Tabel 4.2.14 Jumlah Klinik Keluarga Berencana (KKB) dan Pos Pelayanan Keluarga Berencana Desa (PPKBD) Menurut Kecamatan di Kota Sungai Penuh, 2022
Number of Family Planning Clinics and Village Family Planning Service Units by Subdistrict in Sungai Penuh Municipality, 2022

Kecamatan Subdistrict	KKB Family Planning Clinics	PPKBD Village Family Planning Service Units
(1)	(2)	(3)
Tanah Kampung	6	13
Kumun Debai	6	9
Sungai Penuh	5	5
Pondok Tinggi	2	8
Sungai Bungkal	6	6
Hampan Rawang	5	13
Pesisir Bukit	7	9
Koto Baru	5	6
Kota Sungai Penuh	42	69
2021	43	69

Sumber/Source: Dinas Pengendalian Penduduk dan KB Kota Sungai Penuh/*Population Control and Family Planning Service of Sungai Penuh Municipality*

Tabel 4.2.15 Jumlah Peserta KB Baru Menurut Kecamatan dan Jenis Kontrasepsi yang Digunakan di Kota Sungai Penuh, 2022
Number of New Birth Control Acceptor by Subdistrict and Type of Contraceptive Used in Sungai Penuh Municipality, 2022

Kecamatan Subdistrict	IUD	IMPLAN	MOP	MOW
(1)	(2)	(3)	(4)	(5)
Tanah Kampung	1	0	0	0
Kumun Debai	0	4	0	0
Sungai Penuh	1	3	0	0
Pondok Tinggi	0	0	0	0
Sungai Bungkal	1	6	0	0
Hampan Rawang	0	0	0	0
Pesisir Bukit	1	0	0	0
Koto Baru	0	0	0	0
Kota Sungai Penuh	4	13	0	0
2021	250	515	0	60
2020	21	50	0	0

Lanjutan Tabel/*Continued Table* 4.2.15

Kecamatan Subdistrict	SUNTIK	PIL	KONDOM	Jumlah
(1)	(6)	(7)	(8)	(9)
Tanah Kampung	4	1	0	6
Kumun Debai	2	0	0	6
Sungai Penuh	6	4	0	14
Pondok Tinggi	9	0	0	9
Sungai Bungkal	1	1	0	9
Hampan Rawang	0	0	0	0
Pesisir Bukit	2	0	0	3
Koto Baru	1	0	0	1
Kota Sungai Penuh	25	6	0	48
2021	67	38	0	930
2020	116	6	1	194

Sumber/Source: Dinas Pengendalian Penduduk dan KB Kota Sungai Penuh/*Population Control and Family Planning Service of Sungai Penuh Municipality*

Tabel 4.2.16 Jumlah Pasangan Usia Subur dan Peserta KB Aktif Menurut Kecamatan di Kota Sungai Penuh, 2022
Number of Eligible Couples and Family Planning Participants by Subdistrict in Sungai Penuh Municipality, 2022

Kecamatan Subdistrict	Jumlah PUS Eligible Couple	Peserta KB Aktif Family Planning Participants			
		IUD	MOP	MOW	Kondom Condom
(1)	(2)	(3)	(4)	(5)	(6)
Tanah Kampung	1 675	110	2	10	8
Kumun Debai	1 488	88	2	13	27
Sungai Penuh	1 263	86	3	18	36
Pondok Tinggi	2 581	246	1	32	51
Sungai Bungkal	1 437	166	1	23	29
Hamparan Rawang	2 615	102	0	24	21
Pesisir Bukit	1 962	171	0	26	10
Koto Baru	1 595	276	1	13	1
Kota Sungai Penuh	14 616	1 245	10	159	183
2021	17 316	1 259	1	302	188

Lanjutan Tabel/*Continued Table* 4.2.16

Kecamatan <i>Subdistrict</i>	Peserta KB Aktif <i>Family Planning Participants</i>			
	Implan <i>Implants</i>	Suntikan <i>Injection</i>	Pil <i>Pill</i>	Jumlah <i>Total</i>
(1)	(7)	(8)	(9)	(10)
Tanah Kampung	365	601	122	2 893
Kumun Debai	413	486	125	2 642
Sungai Penuh	46	357	135	1 944
Pondok Tinggi	126	532	452	4 021
Sungai Bungkal	78	383	259	2 376
Hampan Rawang	462	1 201	246	4 671
Pesisir Bukit	399	531	226	3 325
Koto Baru	276	862	53	3 077
Kota Sungai Penuh	2 165	4 953	1 618	24 949
2021	3 166	5 265	2 658	12 839

Sumber/*Source*: Dinas Pengendalian Penduduk dan KB Kota Sungai Penuh/*Population Control and Family Planning Service of Sungai Penuh Municipality*

Tabel 4.2.17 Jumlah Tenaga Medis menurut Keahlian di R.S.U Mayjen H.A Thalib, 2022
Table *Number of Practical Medical Health by Skill in Mayjen H.A Thalib Public Hospital, 2022*

Tenaga Kesehatan <i>Medical Health Personnel</i>	PNS/CPNS	Honoror K2	TKHL	BKO	Jumlah (Orang)
(1)	(2)	(3)	(4)	(5)	(6)
Magister Kesehatan (Mkes)	1	0	0	0	1
Magister Sains (M.Si)	2	0	0	0	2
MARS	3	0	0	0	3
Magister Management (MM)	2	0	0	0	2
Magister Kesehatan Masyarakat (MKM)	1	0	0	0	1
Magister Keperawatan (M.Kep)	2	0	0	0	2
Dokter Spesialis Penyakit Dalam	2	0	0	0	2
Dokter Spesialis Bedah	1	0	0	0	1
Dokter Spesialis Mata	1	0	0	0	1
Dokter Spesialis Anak	2	0	0	0	2
Dokter Spesialis Syaraf	1	0	0	0	1
Dokter Spesialis Paru	1	0	0	0	1
Dokter Spesialis Anastesi	1	0	0	0	1
Dokter Spesialis Obstetri & Ginekologi	1	0	0	0	1
Dokter Spesialis Othodenty	1	0	0	0	1
Dokter Spesialis Konservasi Gigi					
Dokter Spesialis THT-KL					
Dokter Umum	7	0	10	0	17
Dokter Gigi	4	0	0	0	4
Apoteker (Apt)	12	0	2	0	14
Ners (profesi)	20	0	31	0	51
Sarjana Keperawatan (S.Kep)	3	0	2	0	5
Sarjana Kebidanan	0	0	1	0	1
Sarjana Gizi (S.GZ)	2	0	6	0	8
Sarjana Farmasi	0	0	1	0	1
Sarjana Perekam Medis	1	0	0	0	1
Sarjana Kesehatan Masyarakat (SKM)	5	0	5	0	10

Lanjutan Tabel/*Continued Table* 4.2.17

Tenaga Kesehatan Medical Health Personnel	PNS/CPNS	Honorer K2	TKHL	BKO	Jumlah (Orang)
(1)	(2)	(3)	(4)	(5)	(6)
Sarjana Ekonomi/Akuntansi(SE/S.AK)	14	0	7	0	21
Sarjana Komputer (S.Kom)	0	0	6	0	6
Sarjana Sosial (S.Sos)	16	0	0	0	16
Sarjana Pendidikan (S.Pd)	0	0	1	0	1
Sarjana Teknik Informatika (ST)	0	0	1	0	1
Sarjana Administrasi Publik (S.Ap)	6	1	4	0	11
Sarjana Fisioterapi	2	0	0	0	2
D.IV Analisis Kesehatan	4	0	9	0	13
D.IV Kebidanan	6	0	11	0	17
D.IV Fisioterapi	1	0	0	0	1
D.IV Radiologi	1	0	0	0	1
D.III Keperawatan					
D.III Kebidanan	4	0	33	0	37
D.III Keperawatan Gigi	0	0	1	0	1
D.III Kesehatan Gigi	5	0	0	0	5
D.III Farmasi	4	0	6	0	10
D.III Kesehatan Lingkungan	1	0	1	0	2
D.III Perekam Medis Kesehatan	4	0	8	0	12
D.III Analisis Kesehatan	5	0	7	0	12
D.III Gizi	6	0	0	0	6
D.III Radiologi	8	0	6	0	14
D.III Radio Optic	2	0	1	0	3
D.III Anestesi	3	0	1	0	4
D.III Komputer	0	0	3	0	3
D.III Fisioterapi	7	0	3	0	10
D.III Manajemen Informatika	1	0	4	0	5
D.III Administrasi/Ekonomi Akuntansi (A.Md)	4	0	1	0	5

Lanjutan Tabel/*Continued Table 4.2.17*

Tenaga Kesehatan Medical Health Personnel	PNS/CPNS	Honoror K2	TKHL	BKO	Jumlah (Orang)
(1)	(2)	(3)	(4)	(5)	(6)
D.I Gizi					
D.I English Com	1	0	0	0	1
Sekolah Menengah Farmasi (SMF)	3	0	0	0	3
Sekolah Menengah Analisis Kesehatan (SMAK)	0	0	1	0	1
Sekolah Perawat Kesehatan (SPK)					
SPPH					
SPRG	1	0	0	0	1
SPP-SPMA					
SMA/SMU	4	1	50	0	55
SMEA	1	0	0	0	1
STM					
MAN	0	0	1	0	1
SMK/SMK BOGA	0	0	9	0	9
SMKK	1	0	1	0	2
LCPK-SMA	2	0	0	0	2
LCPK/SLTP	1	0	0	0	1
Sekolah Teknik (ST)					
SMP	1	0	0	0	1
SD	1	0	0	0	1
Jumlah Seluruh Karyawan/ Ti RSU MHAT	236	2	377	0	615
2021	241	1	324	0	566

Sumber/*Source*: R.S.U mayjen H.A. Thalib/*Mayjen H.A. Thalib Public Hospital*

Tabel
Table 4.2.18**Pola Penyakit untuk Semua Golongan Umur Kasus Rawat
Inap di R.S.U Mayjen H.A Thalib, 2022**
*Kind of Disease in All Age Group with Stay Overnight Case in
Mayjen H.A Thalib Public Hospital, 2022*

Golongan Sebab Sakit <i>Disease Causes</i>	Kode Diagnosa	Kasus Baru <i>New Cases</i>	
		Jumlah <i>Total</i>	Persentase (%) <i>Percentage</i>
(1)	(2)	(3)	(4)
Dyspepsia	K30	355	579
Gea	A09	207	226
Vlral Infection	B34.9	126	133
ASMA	J45	52	67
CHF	I50.9	60	55
Aspiksia Ringan	P21.1	44	34
Anemia	D64.9	142	140
Hipertensi	I10	41	63
CKR	S09.8	69	18
SNH	I60.9	43	33
<i>Jumlah/Total</i>			
2021		2 590	100,00

Sumber/Source: R.S.U mayjen H.A. Thalib/Mayjen H.A. Thalib Public Hospital

Tabel 4.2.19 Pola Penyakit untuk Semua Golongan Umur Kasus Rawat Jalan di R.S.U Mayjen H.A Thalib, 2022
Kind of Disease in All Age Group with Out Patient Case in Mayjen H.A Thalib Public Hospital, 2022

Golongan Sebab Sakit <i>Disease Causes</i>	Kode Diagnosa	Kasus Baru <i>New Cases</i>	
		Jumlah <i>Total</i>	Persentase (%) <i>Percentage</i>
(1)	(2)	(3)	(4)
CAD	I25.1	87	75
Parkinson	G20	15	15
Katarak	H26.9	148	113
Dyspepsia	K30	54	87
DM	E14.9	87	75
LBP	M54.5	47	109
Cerumen	H61.2	215	212
HNP	M50.3	25	37
TB Paru	A16.9	33	21
Epilepsi	G40.9	21	19
Jumlah/Total			
2021			

Sumber/Source: R.S.U mayjen H.A. Thalib/Mayjen H.A. Thalib Public Hospital

Tabel
Table 4.2.20**Jumlah Tempat Tidur menurut Ruangan di R.S.U Mayjen
H.A Thalib, 2022**
**Number of Beds by Room in Mayjen H.A Thalib Public
Hospital, 2022**

Instalasi Installation	Jumlah Tempat Tidur Number of Beds
(1)	(2)
Interne	20
Bedah	15
Kesehatan Anak	15
Kebidanan	15
Perinatology	8
Bukit Batu	7
Paru-paru	13
Kelas Utama (Danau Kerinci)	14
Kelas Utama (Gunung Kerinci)	9 (GK/BK)
Kelas Utama (Bukit Khayangan)	...
Depati Payung	20
Ruang ICU	3
Ruang Neurologi	13
THT/Mata	4
Isolasi	12
Observasi	
Jumlah/Total	168
2021	...
2020	143

Sumber/Source: R.S.U mayjen H.A. Thalib/Mayjen H.A. Thalib Public Hospital

Tabel 4.2.21 Jumlah Tenaga Medis menurut Keahlian di R.S Pembantu 02.09.04 DKT, 2022
Number of Medical Health Personnel by Skill in DKT Hospital, 2022

Tenaga Kesehatan Medical Health Personnel	Jumlah (Orang)
(1)	(2)
Magister Kesehatan (Mkes, MPH, MKM)	1
Dokter Spesialis Penyakit Dalam	3
Dokter Spesialis Bedah	2
Dokter Spesialis Syaraf	2
Dokter Spesialis Paru	1
Dokter Spesialis THT	-
Dokter Umum	5
Dokter Gigi	-
Farmasi/Apoteker	1
Sarjana Kesehatan Masyarakat (SKM)	5
S1 Lainnya	1
AKFAR	3
AKPER	30
AKBID	-
AKL	-
Rekam Medik	-
Akademi Analisis Kesehatan (AAK)	5
AKZI	1
AKG	-
D.III Lainnya	2
D.I	-
D.I English Com	-
SMF	-
SPK	2
SMAK	-
SPPH	-
SPRG	-
SMA Lainnya	12
SMP	4
SD Sederajat	-

Sumber/Source: R.S DKT/DKT Hospital

Tabel 4.2.22 Jumlah Tenaga Medis di R.S Pembantu 02.09.04 DKT, 2020-2022
Table *Number of Medical Health Personnel in DKT Hospital, 2020–2022*

Tenaga Kesehatan <i>Medical Health Personnel</i>	2020	2021	2022
(1)	(2)	(3)	(4)
Dokter Spesialis	11	8	
Dokter Umum	11	10	
Dokter Gigi	0	0	
Bidan	0	0	
Perawat	35	35	
Paramedis Pembantu	0	0	
Paramedis Nonperawat	10	10	
Tenaga Nonmedis/TU	4	4	
Apoteker	1	1	
Jumlah/Total	72	72	

Sumber/Source: R.S DKT/DKT Hospital

Tabel 4.2.23 Pola Penyakit untuk Semua Golongan Umur Kasus Rawat Inap di R.S Pembantu 02.09.04 DKT, 2022
Kind of Disease in All Age Group with Stay Overnight Case in DKT Hospital, 2022

Golongan Sebab Sakit <i>Disease Causes</i>	Kode Diagnosa	Kasus Baru <i>New Cases</i>	
		Jumlah <i>Total</i>	Persentase (%) <i>Percentage</i>
(1)	(2)	(3)	(4)
Gea	A 09	50	11,76%
Febris	R 50.9	110	25,88%
Post SCTP	0 89.9	-	0,00%
Gastritis	K 29.7	105	24,71%
Purtus Sulit	0 83.9	-	0,00%
CKR	S 06.0	5	1,18%
Hypertensi	I 10	30	7,06%
Purtus Normal	0 80.9	-	0,00%
Dyspepsia	K 30	70	16,47%
Colik Abdomen	R 10.4	8	1,88%
TB. Paru	A 15.0	-	0,00%
Asma Bronchial	J 45.9	10	2,35%
Asfixia	R 09	-	0,00%
Penurunan Kesadaran	R 40	-	0,00%
Vertigo	R 42	5	1,18%
Anemia	D 64.9	4	0,94%
Appendicitis	K 37	5	1,18%
KDS	R 56.0	18	4,24%
Hemiperase	G 81.9	-	0,00%
Stroke	I 64	5	1,18%
Jumlah/Total		425	100,00%
2021		446	100,0

Sumber/Source: R.S DKT/DKT Hospital

Tabel 4.2.24 Pola Penyakit untuk Semua Golongan Umur Kasus Rawat Jalan di R.S Pembantu 02.09.04 DKT, 2022
Kind of Disease in All Age Group with Out Patient Case in DKT Hospital, 2022

Golongan Sebab Sakit <i>Disease Causes</i>	Kode Diagnosa	Kasus Baru <i>New Cases</i>	
		Jumlah <i>Total</i>	Persentase (%) <i>Percentage</i>
(1)	(2)	(3)	(4)
Gangguan Refraksi dan Akomodasi	H 52		
Pemeriksa Kesehatan Umum	Z 00.0		
Cerumen	H 61.2		
Penyakit Pulpa dan Pariapikal	K 04		
Infeksi Saluran Nafas Bagian Atas Akut Lainnya	J 00 – J 01 J 05 – J 06		
Katarak dan Gangguan Lain Lensa	H 25 – H 28		
Hypertensi	I 10		
Dyspepsia	K 30		
TB. Paru	A 16.9		
Cepagia	R 51		
Bronkitis Akut & Bronkiolitis Akut	J 20 – J 21		
Diabetes Melitus	E 14.9		
Epilepsi	G 40 –G 41		
Konjungtivitis dan Gangguan Lain Konjungtiva	H 10 – H 13		
Gastritis dan Duodenis	K 29		
Osteoartritis	M 15 – M 19		
Rhinitis	J 31		
Reumathoid Arthritis	M 06.9		
LBP	M 40		
Ischialgia	M 54.3		
Jumlah/Total			
2021		794	100,0
2020		503	100,0

Sumber/Source: R.S DKT/DKT Hospital

Tabel 4.2.25 **Jumlah Tempat Tidur menurut Ruangan di R.S Pembantu 02.09.04 DKT, 2022**
Table **Number of Beds by Room in DKT Hospital, 2022**

Instalasi <i>Installation</i>	Jumlah Kamar <i>Number of Rooms</i>	Jumlah Tempat Tidur <i>Number of Beds</i>
(1)	(2)	(3)
Pavilion		
VIP		
Kelas I		
Kelas II.A		
Kelas II.B		
Zaal Anak		
Jumlah/Total		
2021	29	31
2020	31	33

Sumber/Source: R.S DKT/DKT Hospital

4.3 AGAMA DAN SOSIAL LAINNYA RELIGION AND OTHER SOCIAL AFFAIRS

Tabel 4.3.1 Jumlah Penduduk Menurut Kecamatan dan Agama yang Dianut di Kota Sungai Penuh, 2022
Population by Subdistrict and Religion in Sungai Penuh Municipality, 2022

Kecamatan Subdistrict	Islam	Protestan Protestant	Katolik Catholic	Hindu	Budha Buddha	Lainnya Others
(1)	(2)	(3)	(4)	(5)	(6)	(7)
Tanah Kampung	10 650					
Kumun Debai						
Sungai Penuh	35 477	138	131	16	116	
Pondok Tinggi	18 029	61	48	4	24	
Sungai Bungkal	7 758	6	14	4	2	
Hamparan Rawang						
Pesisir Bukit	23 537					
Koto Baru						
Kota Sungai Penuh						

Sumber/Source: Kantor Kementerian Agama Kota Sungai Penuh/Department of Regions Affairs of Sungai Penuh Municipality

Tabel
Table 4.3.2**Jumlah Tempat Peribadatan Menurut Kecamatan di Kota Sungai Penuh, 2022**
Number of Places of Worship by Subdistrict and Religion in Sungai Penuh Municipality, 2022

Kecamatan Subdistrict	Masjid/ Mushola Mosque/ Pray Room	Gereja Protestan Protestant Church	Gereja Katholik Catholic Church	Pura Temple	Vihara	Lainnya
(1)	(2)	(3)	(4)	(5)	(6)	(7)
Tanah Kampung	27					
Kumun Debai						
Sungai Penuh	26	1				
Pondok Tinggi	30					
Sungai Bungkal	27					
Hampanan Rawang	26					
Pesisir Bukit	27					
Koto Baru	3					
Kota Sungai Penuh						

Sumber/Source: Kantor Kementerian Agama Kota Sungai Penuh/Department of Regions Affairs of Sungai Penuh Municipality

Tabel
Table 4.3.3

**Jumlah Jemaah Haji yang Berangkat dan Kembali
Menurut Jenis Kelamin di Kota Sungai Penuh, 2013 –
2022**
*Number of Moslem Pilgrims Departed and Arrived by Sex in
Sungai Penuh Municipality, 2013-2022*

Tahun Year	Berangkat Departed			Kembali Arrived		
	Laki-laki Male	Perempuan Female	Jumlah Total	Laki-laki Male	Perempuan Female	Jumlah Total
(1)	(2)	(3)	(4)	(5)	(6)	(7)
2014	29	44	73	28	44	72
2015	47	71	118	45	71	116
2016	44	51	95	44	50	94
2017	32	55	87	32	55	87
2018	43	61	104	42	61	103
2019	37	57	94	35	57	92
2020	-	-	-	-	-	-
2021	-	-	-	-	-	-
2022	23	24	47	23	24	47

Sumber/Source: Kantor Kementerian Agama Kota Sungai Penuh/Department of Regions Affairs of Sungai Penuh Municipality

Tabel 4.3.4 Jumlah Jemaah Haji yang Berangkat dan Kembali Menurut Kecamatan dan Jenis Kelamin di Kota Sungai Penuh, 2022
Number of Moslem Pilgrims Departed and Arrived by Subdistrict and Sex in Sungai Penuh Municipality, 2022

Kecamatan Subdistrict	Berangkat Departed			Kembali Arrived		
	Laki-laki Male	Perempuan Female	Jumlah Total	Laki-laki Male	Perempuan Female	Jumlah Total
(1)	(2)	(3)	(4)	(5)	(6)	(7)
Tanah Kampung						
Kumun Debai						
Sungai Penuh						
Pondok Tinggi						
Sungai Bungkal						
Hamparan Rawang						
Pesisir Bukit						
Koto Baru						
Kota Sungai Penuh						

Sumber/Source: Kantor Kementerian Agama Kota Sungai Penuh/Department of Regions Affairs of Sungai Penuh Municipality

Tabel 4.3.5 Banyaknya Tanah Wakaf Menurut Kecamatan di Kota Sungai Penuh, 2022
Number of Waqf Land by Subdistrict in Sungai Penuh Municipality, 2022

Kecamatan Subdistrict	Sudah Pengesahan Agraria Legalized by Agrarian Affairs		Belum Pengesahan Agraria Unlegalized by Agrarian Affairs	
	Banyak Lokasi Number of Location	Luas Area (m ²)	Banyak Lokasi Number of Location	Luas Area (m ²)
(1)	(2)	(3)	(4)	(5)
Tanah Kampung				
Kumun Debai				
Sungai Penuh	24	25 584		
Pondok Tinggi				
Sungai Bungkal				
Hampanan Rawang	22	254,613		
Pesisir Bukit				
Koto Baru				

Sumber/Source: Kantor Kementerian Agama Kota Sungai Penuh/Department of Regions Affairs of Sungai Penuh Municipality

Tabel 4.3.6 **Perkembangan Besarnya Ongkos Naik Haji (ONH) di Kota Sungai Penuh, 2013 – 2022**
Progress of Moslem Pilgrims Costs in Sungai Penuh Municipality, 2013–2022

Tahun Year	Keppres	Jumlah (Rp) Total
(1)	(2)	(3)
2013	No. 49 Tahun 2015	36 000 000
2015	No. 64 Tahun 2016	33 962 500
2016	No. 21 Tahun 2019	32 113 606
2017	No. 8 Tahun 2018	32 125 650
2018	No. 7 Tahun 2019	32 456 450
2019	No. 8 Tahun 2020	32 306 450
2020	-	-
2021	-	-
2022	No. 5 Tahun 2022	39 686 009

Sumber/Source: Kantor Kementerian Agama Kota Sungai Penuh/Department of Regions Affairs of Sungai Penuh Municipality

Tabel 4.3.7
Table

Jumlah Thalak dan Cerai Gugat Menurut Kecamatan di Kota Sungai Penuh, 2021 dan 2022
Number of Divorces and Reconciliations by Subdistrict in Sungai Penuh Municipality, 2021 dan 2022

Kecamatan Subdistrict	2021		2022	
	Thalak Divorces	Cerai Gugat Reconciliations	Thalak Divorces	Cerai Gugat Reconciliations
(1)	(2)	(3)	(4)	(5)
Tanah Kampung	2	20	4	6
Kumun Debai	4	12	9	11
Sungai Penuh	5	25	8	12
Pondok Tinggi	4	26	10	22
Sungai Bungkal	6	26	7	10
Hampan Rawang	3	21	8	10
Pesisir Bukit	3	26	6	11
Koto Baru	2	14	5	6
Kota Sungai Penuh	29	170	57	88

Sumber/Source: Kantor Pengadilan Agama Sungai Penuh/Religions Court Office of Sungai Penuh

Tabel 4.3.8 Faktor Terjadinya Perceraian Menurut Bulan diKota Sungai Penuh, 2022
Table Causal Factor of Separation by Month in Sungai Penuh Municipality, 2022

Bulan Month	Moral Attitude	Meninggalkan Kewajiban Unresponsibility	Berselisih Disagree	Jumlah Total
(1)	(2)	(3)	(4)	(5)
Januari/January	-	5	10	15
Februari/February	-	6	11	17
Maret/March	-	8	10	18
April/April	-	4	9	13
Mei/May	-	7	8	15
Juni/June	-	3	11	14
Juli/July	-	2	6	8
Agustus/August	-	4	8	12
September/September	-	3	9	12
Oktober/October	-	4	8	12
November/November	-	2	6	8
Desember/December	-	-	-	-
Jumlah/Total		48	96	144
2021	-	28	116	144
2020

Sumber/Source: Kantor Pengadilan Agama Sungai Penuh/Religions Court Office of Sungai Penuh

Tabel
Table 4.3.9**Jumlah Perkara yang Diterima Menurut Bulan diKota
Sungai Penuh, 2022**
**Number of Criminal Accepted by Month in Sungai Penuh
Municipality, 2022**

Bulan Month	Sisa Awal Bulan Remains	Perkara Diterima Criminal Accepted		
		Permohonan Applications	Gugatan Suing	Jumlah Total
(1)	(2)	(3)	(4)	(5)
Januari/January	-	8	10	18
Februari/February	-	10	20	30
Maret/March	-	9	20	29
April/April	-	5	10	15
Mei/May	-	6	22	28
Juni/June	-	5	10	15
Juli/July	-	4	7	11
Agustus/August	-	9	10	19
September/September	-	8	8	16
Oktober/October	-	7	28	35
November/November	-	7	-	7
Desember/December	-	-	-	-
Jumlah/Total		78	145	223
2021	7	40	60	200
2020	-	32	84	116

Sumber/Source: Kantor Pengadilan Agama Sungai Penuh/Religions Court Office of Sungai Penuh

Tabel 4.3.10 **Jumlah Perkara yang Diputuskan Menurut Bulan di Kota Sungai Penuh, 2022**
Table 4.3.10 **Number of Criminal Resolved by Month in Sungai Penuh Municipality, 2022**

Bulan Month	Perkara Diputuskan Criminal Resolved			Dicabut Cancel	Sisa Akhir Final Remains
	Permohonan Applications	Gugatan Suing	Jumlah Total		
(1)	(3)	(4)	(5)	(6)	(7)
Januari/January	8	10	18	1	-
Februari/February	10	20	30	-	-
Maret/March	9	20	29	-	-
April/April	5	10	15	-	-
Mei/May	6	22	28	-	-
Juni/June	5	10	15	-	-
Juli/July	4	7	11	-	-
Agustus/August	9	10	19	-	-
September/September	8	8	16	-	-
Oktober/October	7	28	35	2	-
November/November	7	-	7	-	-
Desember/December	-	-	-	-	-
Jumlah/Total	78	145	223	3	-
2021	39	161	200	19	-
2020	32	84	116	-	-

Sumber/Source: Kantor Pengadilan Agama Sungai Penuh/Religions Court Office of Sungai Penuh

Tabel 4.3.11 Jumlah Lembaga Swadaya Masyarakat (LSM) di Kota Sungai Penuh, 2020 – 2022
Table *Number of Non Governmental Organization in Sungai Penuh Municipality, 2020 – 2022*

Kecamatan Subdistrict	2020	2021	2022
(1)	(2)	(3)	(4)
Tanah Kampung	8	9	14
Kumun Debai	2	2	4
Sungai Penuh	5	1	11
Pondok Tinggi	5	4	14
Sungai Bungkal	8	9	19
Hampanan Rawang	2	1	4
Pesisir Bukit	5	2	8
Koto Baru	0	0	-
Kota Sungai Penuh	35	28	74

Sumber/Source: Badan Kesatuan Bangsa dan Politik Kota Sungai Penuh/National Unity and Politics Board of Sungai Penuh Municipality

Tabel 4.3.12 Jumlah Perkumpulan Olahraga Menurut Kecamatan dan Jenis Olahraga di Kota Sungai Penuh, 2022
Table *Number of Sport Clubs by Subdistrict and Type of Sport in Sungai Penuh Municipality, 2022*

Kecamatan Subdistrict	Jumlah Perkumpulan Olahraga Number of Sport Clubs			
	Bola Kaki Football	Bola Volly Volleyball	Bulu Tangkis Badminton	Bola Basket Basketball
(1)	(2)	(3)	(4)	(5)
Tanah Kampung	11	5	8	-
Kumun Debai	3	3	4	-
Sungai Penuh	3	4	8	6
Pondok Tinggi	2	8	6	-
Sungai Bungkal	2	2	2	-
Hampanan Rawang	7	5	8	-
Pesisir Bukit	3	7	7	-
Koto Baru	5	1	4	-
Jumlah/Total	36	35	47	6
2021	34	35	47	6
2020	34	35	47	6

Lanjutan Tabel/*Continued Table* 4.3.12

Kecamatan <i>Subdistrict</i>	Jumlah Perkumpulan Olahraga <i>Number of Sport Clubs</i>			
	Tenis <i>Tennis</i>	Tenis Meja <i>Table Tennis</i>	Takraw <i>Takraw</i>	Futsal <i>Futsal</i>
(1)	(6)	(7)	(8)	(9)
Tanah Kampung	-	-	-	3
Kumun Debai	-	-	1	3
Sungai Penuh	8	-	-	7
Pondok Tinggi	-	-	-	7
Sungai Bungkal	-	-	1	3
Hampan Rawang	-	-	4	7
Pesisir Bukit	-	-	3	2
Koto Baru	-	-	-	1
Jumlah/Total	8	0	9	33
2021	8	9	9	33
2020	8	0	9	33

Sumber/*Source*: Dinas Kepemudaan dan Olahraga Kota Sungai Penuh/*Youth and Sport of Sungai Penuh Municipality*

Tabel 4.3.13 Jumlah Prasarana/Fasilitas Olahraga Menurut Kecamatan di Kota Sungai Penuh, 2022
Table *Number of Sport Facility by Subdistrict in Sungai Penuh Municipality, 2022*

Kecamatan Subdistrict	Jumlah Fasilitas Number of Facility				
	Lapangan Bola Kaki	Lapangan Bola Volly	Lapangan Bulu Tangkis	Tenis Meja	Lapangan Bola Basket
(1)	(2)	(3)	(4)	(5)	(6)
Tanah Kampung	4	15	10	-	1
Kumun Debai	1	10	7	-	3
Sungai Penuh	-	7	2	-	4
Pondok Tinggi	1	10	4	-	3
Sungai Bungkal	1	10	2	-	1
Hamparan Rawang	1	10	3	-	1
Pesisir Bukit	2	15	4	-	3
Koto Baru	-	4	2	-	-
Jumlah/Total	10	81	34	0	16
2021	11	42	21	0	15

Lanjutan Tabel/*Continued Table* 4.3.13

Kecamatan <i>Subdistrict</i>	Jumlah Fasilitas <i>Number of Facility</i>				
	Tenis Lapangan	Takraw	Kolam Renang	Futsal	Silat
(1)	(7)	(8)	(9)	(10)	(11)
Tanah Kampung	-	3	-	-	-
Kumun Debai	-	2	-	3	1
Sungai Penuh	-	4	-	2	3
Pondok Tinggi	-	4	2	2	-
Sungai Bungkal	-	1	1	1	1
Hampan Rawang	1	6	-	1	-
Pesisir Bukit	-	8	-	1	1
Koto Baru	-	5	-	1	1
Jumlah/Total	1	33	3	11	7
2021	1	27	3	8	0

Sumber/*Source*: Dinas Kepemudaan dan Olahraga Kota Sungai Penuh/*Youth and Sport of Sungai Penuh Municipality*

Tabel 4.3.14 Jumlah Organisasi Pemuda Menurut Kecamatan di Kota Sungai Penuh, 2022
Table *Number of Youth Organization by Subdistrict in Sungai Penuh Municipality, 2022*

Kecamatan Subdistrict	Jumlah Quantity
(1)	(2)
Tanah Kampung	
Kumun Debai	
Sungai Penuh	
Pondok Tinggi	
Sungai Bungkal	
Hampan Rawang	
Pesisir Bukit	
Koto Baru	
Kota Sungai Penuh	
2021	48

Sumber/Source: Dinas Kepemudaan dan Olahraga Kota Sungai Penuh/*Youth and Sport of Sungai Penuh Municipality*

Tabel 4.3.15
Table

Jumlah Perkumpulan Seni Menurut Kecamatan dan Jenis Kesenian di Kota Sungai Penuh, 2022
Number of Art Clubs by Subdistrict and Type of Art in Sungai Penuh Municipality, 2022

Kecamatan <i>Subdistrict</i>	Jumlah Perkumpulan Seni <i>Number of Art Clubs</i>		
	Seni Tari <i>Dance</i>	Seni Musik <i>Music</i>	Teater <i>Teather</i>
(1)	(2)	(3)	(4)
Tanah Kampung	4	4	
Kumun Debai	4	4	
Sungai Penuh	9	9	
Pondok Tinggi	5	5	
Sungai Bungkal	7	7	
Hampan Rawang	7	10	
Pesisir Bukit	5	5	
Koto Baru			
Jumlah/Total			
2021	41	41	0

Sumber/Source: Dinas Kebudayaan dan Pariwisata Kota Sungai Penuh

Tabel 4.3.16 Jumlah Penerbitan Akte Kelahiran Menurut Bulan di Kota Sungai Penuh, 2020 – 2022
Table Number of Birth Letter Issued by Month in Sungai Penuh Municipality, 2020 – 2022

Bulan Month	2020	2021	2022
(1)	(2)	(3)	(4)
Januari/January	264	133	113
Februari/February	161	89	133
Maret/March	185	124	114
April/April	61	115	134
Mei/May	48	50	160
Juni/June	102	116	251
Juli/July	220	144	229
Agustus/August	156	95	195
September/September	190	159	110
Oktober/October	154	191	88
November/November	190	152	174
Desember/December	133	169	246
Jumlah/Total	1 864	1 537	1 947

Sumber/Source: Kantor Catatan Sipil Kota Sungai Penuh/ Civil Administration Office of Sungai Penuh Municipality

Tabel
Table 4.3.17**Jumlah Penerbitan Akte Nikah (Non Muslim) Menurut Bulan di Kota Sungai Penuh, 2020 – 2022**
Number of Marriage Letter Issued (Non Moslem) by Month in Sungai Penuh Municipality, 2020 – 2022

Bulan Month	2020	2021	2022
(1)	(2)	(3)	(4)
Januari/January	2	0	0
Februari/February	2	0	0
Maret/March	1	4	0
April/April	0	2	1
Mei/May	0	0	0
Juni/June	1	0	1
Juli/July	0	0	4
Agustus/August	2	0	1
September/September	3	0	0
Oktober/October	0	0	1
November/November	3	0	0
Desember/December	1	0	0
Jumlah/Total	15	6	8

Sumber/Source: Kantor Catatan Sipil Kota Sungai Penuh/ Civil Administration Office of Sungai Penuh Municipality

Tabel 4.3.18 Jumlah Kartu Tanda Penduduk yang Diterbitkan Menurut Bulan di Kota Sungai Penuh, 2020 – 2022
Number of Identity Card Issued by Month in Sungai Penuh Municipality, 2020 – 2022

Bulan Month	2020	2021	2022
(1)	(2)	(3)	(4)
Januari/January	999	584	579
Februari/February	224	567	727
Maret/March	1 157	575	467
April/April	387	603	650
Mei/May	470	311	845
Juni/June	839	933	922
Juli/July	1 102	680	806
Agustus/August	680	601	834
September/September	1 130	925	802
Oktober/October	962	588	753
November/November	983	591	927
Desember/December	861	759	1 175
Jumlah/Total	9 794	7 717	9 487

Sumber/Source: Kantor Catatan Sipil Kota Sungai Penuh/ Civil Administration Office of Sungai Penuh Municipality

Tabel 4.3.19 Jumlah Kartu Tanda Penduduk yang Diterbitkan Menurut Kecamatan di Kota Sungai Penuh, 2020 – 2022
Table *Number of Identity Card Issued by Subdistrict in Sungai Penuh Municipality, 2020 – 2022*

Kecamatan Subdistrict	2020	2021	2022
(1)	(2)	(3)	(4)
Tanah Kampung	1 068	704	1 446
Kumun Debai	1 049	857	915
Sungai Penuh	1 003	795	1 049
Pondok Tinggi	1 903	1 619	1 996
Sungai Bungkal	1 204	928	1 105
Hampanan Rawang	1 396	1 064	1 042
Pesisir Bukit	1 230	948	998
Koto Baru	950	802	936
Jumlah/Total	9 803	7 717	9 487

Sumber/Source: Kantor Catatan Sipil Kota Sungai Penuh/ Civil Administration Office of Sungai Penuh Municipality

Tabel 4.3.20 Jumlah Kartu Keluarga yang Diterbitkan Menurut Bulan di Kota Sungai Penuh, 2020 – 2022
Table Number of Family Card Issued by Month in Sungai Penuh Municipality, 2020 – 2022

Bulan Month	2020	2021	2022
(1)	(2)	(3)	(4)
Januari/January	575	520	419
Februari/February	537	480	202
Maret/March	619	648	462
April/April	225	457	358
Mei/May	315	282	585
Juni/June	564	670	752
Juli/July	662	487	732
Agustus/August	526	488	611
September/September	649	650	629
Oktober/October	508	481	606
November/November	641	454	599
Desember/December	399	519	812
Jumlah/Total	6 220	6 136	6 767

Sumber/Source: Kantor Catatan Sipil Kota Sungai Penuh/ Civil Administration Office of Sungai Penuh Municipality

Tabel
Table 4.3.21

**Jumlah Kartu Keluarga yang Diterbitkan Menurut
Kecamatan di Kota Sungai Penuh, 2020 – 2022**
*Number of Family Card Issued by Subdistrict in Sungai
Penuh Municipality, 2020 – 2022*

Kecamatan Subdistrict	2020	2021	2022
(1)	(2)	(3)	(4)
Tanah Kampung	732	621	659
Kumun Debai	619	566	698
Sungai Penuh	563	657	696
Pondok Tinggi	1 111	1 116	1 126
Sungai Bungkal	547	694	809
Hampanan Rawang	1 123	1 135	1 004
Pesisir Bukit	902	800	984
Koto Baru	516	547	791
Jumlah/Total	6 113	6 136	6 767

Sumber/Source: Kantor Catatan Sipil Kota Sungai Penuh/ Civil Administration Office of Sungai Penuh Municipality

Tabel 4.3.22 Jumlah Surat Izin Mengemudi (SIM) yang Dikeluarkan Menurut Bulan dan Jenis di Satlantas Polres Kerinci, 2022
Number of Driving Licences Issued by Kind and Month in Traffic Section of Kerinci Police Resort, 2022

Bulan Month	Jenis SIM Kind of Driving Licenses					
	A		B			C
	A	A.U	B.I	B.I.U	B.II	
(1)	(2)	(3)	(4)	(5)	(6)	(7)
Januari/January						
Februari/February						
Maret/March						
April/April						
Mei/May						
Juni/June						
Juli/July						
Agustus/August						
September/September						
Oktober/October						
November/November						
Desember/December						
Jumlah/Total						
2021						

Sumber/Source: Kepolisian Resort Kerinci/Kerinci Police Resort

Tabel
Table 4.3.23

**Jumlah Perpanjangan Surat Izin Mengemudi (SIM) yang
Dikeluarkan Menurut Bulan dan Jenis di Satlantas Polres
Kerinci, 2022**
*Number of Driving Licences Extension by Kind and Month in
Traffic Section of Kerinci Police Resort, 2022*

Bulan Month	Jenis SIM Kind of Driving Licenses					
	A		B		C	
	Baru	Panjang	Baru	Panjang	Baru	Panjang
(1)	(2)	(3)	(4)	(5)	(6)	(7)
Januari/January	137	30	5	16	188	30
Februari/February	109	23	7	16	121	21
Maret/March	88	35	4	9	71	24
April/April	107	43	5	6	100	41
Mei/May	152	62	9	5	227	42
Juni/June	184	51	17	15	225	97
Juli/July	183	126	22	15	328	341
Agustus/August	252	130	74	24	432	440
September/September	279	72	27	23	576	306
Oktober/October	191	66	35	12	337	86
November/November	179	80	22	18	206	88
Desember/December	210	46	14	5	164	34
Jumlah/Total	2 071	764	241	164	2 975	1 550
2021						

Sumber/Source: Kepolisian Resort Kerinci/Kerinci Police Resort

Tabel 4.3.24 Jumlah Sertifikasi Tanah yang Dikeluarkan Menurut Kecamatan dan Jenis Hak Atas Tanah di Kota Sungai Penuh, 2022
Table *Number of Land Certificates Issued by Subdistrict and Kind of Land Rights in Sungai Penuh Municipality, 2022*

Kecamatan Subdistrict	Hak Milik	Hak Pakai	Hak Guna Bangunan Concession	Hak Guna Usaha	Hipotik	Hak Wakaf
(1)	(2)	(3)	(4)	(5)	(6)	(7)
Tanah Kampung	246	2			77	0
Kumun Debai	142	5			53	2
Sungai Penuh	216	3			77	1
Pondok Tinggi	87	1			145	3
Sungai Bungkal	99	1			65	0
Hampanan Rawang	28	0			34	2
Pesisir Bukit	143	2			28	0
Koto Baru	90	3			12	0
Kota Sungai Penuh	1 051	17			491	8
2021	1 530	28	6	0	0	14

Sumber/Source: Badan Pertanahan Nasional Kota Sungai Penuh / National Land Board of Sungai Penuh Municipality

Tabel 4.3.25 Jumlah Pengunjung Perpustakaan Menurut Bulan di Kota Sungai Penuh, 2022
Number of Library Visitors by Month in Sungai Penuh Municipality, 2022

Bulan Month	Pengunjung Visitor	
	Member	Non Member
(1)	(2)	(3)
Januari/January	643	26
Februari/February	720	20
Maret/March	728	121
April/April	753	106
Mei/May	656	64
Juni/June	863	84
Juli/July	815	86
Agustus/August	872	104
September/September	851	76
Oktober/October	963	117
November/November	957	108
Desember/December	852	95
Jumlah/Total	9 673	1 007
2021	4 516	1 004

Sumber/Source: Dinas Perpustakaan dan Kearsipan Kota Sungai Penuh/Library and Filing Services of Sungai Penuh Municipality

Tabel 4.3.26 Jumlah Koleksi Bahan Pustaka di Perpustakaan Kota Sungai Penuh, 2022
Table *Number of Library Collection in Sungai Penuh Municipality, 2022*

Bahan Pustaka <i>Material Library</i>	Jumlah <i>Total</i>	Satuan <i>Unit</i>
(1)	(2)	(3)
Koleksi Tercetak		
Buku Bacaan Fiksi	932	1 872
Buku Bacaan Non Fiksi	4 098	13 649
Buku Bacaan Fiksi Ilmiah	-	-
Laporan Penelitian	555	632
Jurnal	7	7
Handbook	15	25
Buku Teks	-	-
Peta	-	-
Gambar	-	-
Brosur	22	22
Pamflet	-	-
Koleksi Non Cetak		
Film	-	-
Mikrofilm	-	-
Mikrofis	-	-
Kaset	242	262
Koleksi Dlgital	1 000	1 000

Sumber/Source: Dinas Perpustakaan dan Kearsipan Kota Sungai Penuh/Library and Filing Services of Sungai Penuh Municipality

**Tabel
Table 4.3.27****Jumlah Peneliti Lokal Menurut Bulan di Kota Sungai Penuh, 2020 – 2022**
Number of Local Researcher by Month in Sungai Penuh Municipality, 2020 – 2022

Bulan Month	2020	2021	2022
(1)	(2)	(3)	(4)
Januari/January	44	44	55
Februari/February	24	41	35
Maret/March	24	24	54
April/April	6	23	30
Mei/May	6	43	14
Juni/June	50	39	30
Juli/July	61	55	36
Agustus/August	46	87	81
September/September	39	61	72
Oktober/October	34	46	44
November/November	23	30	34
Desember/December	26	47	33
Jumlah/Total	383	540	518

Sumber/Source: Badan Kesatuan Bangsa dan Politik Kota Sungai Penuh/ *National Unity and Politics Board of Sungai Penuh Municipality*

Tabel 4.3.28 Jumlah Desa¹/Kelurahan yang Mengalami Bencana Alam² Menurut Kecamatan di Kota Sungai Penuh, 2020–2022
Number of Villages¹ that Had Natural Disaster² by Subdistrict in Sungai Penuh Municipality, 2020–2022

Kecamatan Subdistrict	Banjir/Flood		
	2020	2021	2022
(1)	(2)	(3)	(4)
Tanah Kampung	9	9	
Kumun Debai	2	5	
Sungai Penuh	–	–	
Pondok Tinggi	3	–	
Sungai Bungkal	1	–	
Hampanan Rawang	13	13	
Pesisir Bukit	7	6	
Koto Baru	6	6	
Kota Sungai Penuh	41	39	

Lanjutan Tabel/*Continued Table* 4.3.28

Kecamatan Subdistrict	Gempa Bumi/ <i>Earthquake</i>		
	2020	2021	2022
(1)	(5)	(6)	(7)
Tanah Kampung	–	–	
Kumun Debai	6	7	
Sungai Penuh	–	–	
Pondok Tinggi	–	–	
Sungai Bungkal	–	6	
Hampan Rawang	10	7	
Pesisir Bukit	3	4	
Koto Baru	6	6	
Kota Sungai Penuh	25	30	

Lanjutan Tabel/Continued Table 4.3.28

Kecamatan Subdistrict	Tanah Longsor/Landslide		
	2020	2021	2022
(1)	(8)	(9)	(10)
Tanah Kampung	–	–	
Kumun Debai	–	2	
Sungai Penuh	–	–	
Pondok Tinggi	2	1	
Sungai Bungkal	1	1	
Hampan Rawang	–	–	
Pesisir Bukit	1	–	
Koto Baru	–	–	
Kota Sungai Penuh	4	4	

Catatan/Note: ¹ Desa pada tabel ini termasuk Unit Permukiman Transmigrasi (UPT) yang masih dibina oleh kementerian terkait dan nagari di Provinsi Sumatera Barat/Villages in this table are included in Transmigration Settlement Unit which is still fostered by the relevant ministries and the nagari in the Province of Sumatera Barat

² Terjadi dalam tiga tahun terakhir sampai dengan saat pencacahan/Occured during the last three years by the time of enumeration

Sumber/Source: BPS, Pendataan Potensi Desa (Podes)/BPS-Statistics Indonesia, Village Potential Data Collecting

4.4 KRIMINALITAS CRIME

Tabel 4.4.1 Jumlah Perkara dan Terdakwa yang Masuk dan Diputuskan Menurut Bulan di Pengadilan Negeri Sungai Penuh, 2022
Number of Criminal Cases and Accused that Disposed by Month in Sungai Penuh Court of Justice, 2022

Bulan Month	Sisa Bulan Lalu Remains		Diputuskan Resolved	
	Perkara Criminal Case	Terdakwa Defendant	Perkara Criminal Case	Terdakwa Defendant
(1)	(2)	(3)	(4)	(5)
Januari/January	24		12	13
Februari/February	32		12	12
Maret/March	30		20	23
April/April	27		30	29
Mei/May	24		4	4
Juni/June	24		13	15
Juli/July	25		10	10
Agustus/August	24		16	17
September/September	23		14	16
Oktober/October	18		12	14
November/November	21		11	13
Desember/December	29		14	17
Kota Sungai Penuh	301	0	168	183
2021	294	334	136	156
2020	233	279	129	157

Sumber/Source: Kantor Pengadilan Negeri Sungai Penuh/Sungai Penuh Court of Justice

Tabel
Table 4.4.2

**Jumlah Terdakwa dalam Perkara Pidana Kejahatan
yang Diajukan ke Sidang Pengadilan Menurut Bulan
dan Jenis Hukuman di Pengadilan Negeri Sungai
Penuh, 2021-2022**

*Number of Defendants in Criminal Cases Processed by Court
of Justice by Month and Kind of Penalization in Sungai
Penuh Court of Justice, 2021-2022*

Bulan Month	Mati/Seumur Hidup Dead		Penjara Prison		Dibebaskan Free	
	2021	2022	2021	2022	2021	2022
(1)	(2)	(3)	(4)	(5)	(6)	(7)
Januari/January	-	-	8	13	-	-
Februari/February	-	-	6	11	-	-
Maret/March	-	-	10	21	-	-
April/April	-	-	4	29	-	-
Mei/May	-	-	6	4	-	-
Juni/June	-	-	5	15	-	-
Juli/July	-	-	14	10	-	-
Agustus/August	-	-	22	16	-	-
September/September	-	-	44	14	-	-
Oktober/October	-	-	16	12	-	-
November/November	-	-	10	13	-	-
Desember/December	-	-	10	14	-	-
Kota Sungai Penuh	-	-	155	172	-	-

Lanjutan Tabel/*Continued Table* 4.4.2

Bulan Month	Bersyarat/Percobaan Conditional		Denda Fine	
	2021	2022	2021	2022
(1)	(8)	(9)	(10)	(11)
Januari/January	-	-	-	-
Februari/February	-	-	-	-
Maret/March	-	-	-	-
April/April	-	-	-	-
Mei/May	-	-	-	-
Juni/June	-	-	-	-
Juli/July	-	-	-	-
Agustus/August	-	-	-	-
September/September	-	-	-	-
Oktober/October	-	-	-	-
November/November	-	-	-	-
Desember/December	-	-	-	-
Kota Sungai Penuh	-	-	-	-

Sumber/Source: Kantor Pengadilan Negeri Sungai Penuh/Sungai Penuh Court of Justice

Tabel
Table 4.4.3

**Jumlah Terdakwa dalam perkara Putusan Pidana
Kejahatan Menurut Bulan dan Jenis Kelamin diKota
Sungai Penuh, 2022**
*Number of Defendant in Criminals Cases Processed by
Month and Sex in Sungai Penuh Municipality, 2022*

Bulan Month	Jumlah Perkara Number of Criminal Case	Terdakwa Defendant		
		Laki-laki Male	Perempuan Female	Jumlah Total
(1)	(2)	(3)	(4)	(5)
Januari/January	12	11	2	13
Februari/February	12	11	1	12
Maret/March	20	21	2	23
April/April	30	25	4	29
Mei/May	4	4	-	4
Juni/June	13	15	-	15
Juli/July	10	7	3	10
Agustus/August	16	15	2	17
September/September	14	16	-	16
Oktober/October	12	14	0	14
November/November	11	13	-	13
Desember/December	14	13	4	17
Jumlah/Total	168	165	18	183
2021	136	138	18	156
2020	126	141	14	155

Sumber/Source: Kantor Pengadilan Negeri Sungai Penuh/Sungai Penuh Court of Justice

Tabel
Table 4.4.4

**Perkara Pidana Umum Ringan/Pelanggaran yang
Diputuskan dan Dieksekusi Menurut Bulan di Kejaksaan
Negeri Sungai Penuh, 2022**
*Number of Criminal Cases and Accused that Disposed and
Executed by Month in Sungai Penuh Attorney, 2022*

Bulan Month	Jumlah yang Diputuskan Disposed		
	Hukuman Badan Imprisonment	Denda Fine	Uang Pengganti Cost
(1)	(2)	(3)	(4)
Januari/January	10	-	-
Februari/February	12	-	-
Maret/March	22	10	-
April/April	16	-	-
Mei/May	16	-	-
Juni/June	14	1	-
Juli/July	12	3	-
Agustus/August	14	-	-
September/September	12	1	-
Oktober/October	16	1	-
November/November	15	-	-
Desember/December	6	2	-
Jumlah/Total	165	18	-
2021	116	-	-
2020

Lanjutan Tabel/Continued Table 4.4.4

Bulan Month	Jumlah Pelaksanaan Putusan Solved		
	Hukuman Badan Imprisonment	Denda Fine	Uang Pengganti Cost
(1)	(2)	(3)	(4)
Januari/January			
Februari/February			
Maret/March			
April/April			
Mei/May			
Juni/June			
Juli/July			
Agustus/August			
September/September			
Oktober/October			
November/November			
Desember/December			
Jumlah/Total			
2021
2020

Sumber/Source: Kantor Kejaksaan Negeri Sungai Penuh/Sungai Penuh Attorney

Tabel
Table 4.4.5

**Perkara Pidana Umum yang Dapat Diselesaikan
di Kejaksaan Negeri Sungai Penuh dengan Acara
Pemeriksaan Biasa/Singkat, 2022**
*General Criminal Case that was Solved with Ordinary/Brief
Investigation in Sungai Penuh Attorney, 2022*

Tindak Pidana Crimes	Jumlah Perkara Number of Criminal Case	Banyaknya Perkara yang Masuk Number of Filed Suits	Perkara yang Telah Diselesaikan Number of Law Suits Solved	Sisa Perkara yang Belum Selesai Number of Law Suits Unsolved
(1)	(2)	(3)	(4)	(5)
Narkotik/Psikoterapi <i>Narcotics</i>				
Perlindungan Anak UU No.35 tahun 2015				
Perampokan <i>Robbery</i>				
Pencurian <i>Robbing</i>				
TPUL				
Jumlah/Total				
2021	149	149	141	8
2020	125

Sumber/Source: Kantor Kejaksaan Negeri Sungai Penuh/Sungai Penuh Attorney

Tabel 4.4.6 **Perkara Tindak Pidana Khusus yang Diputuskan dan Dieksekusi di Kejaksaan Negeri Sungai Penuh, 2022**
Special Criminal Cases that Disposed and Executed in Sungai Penuh Attorney, 2022

Tindak Pidana <i>Crimes</i>	Jumlah yang Diputuskan dan Berkekuatan Hukum Tetap <i>Disposed</i>	
	Hukuman Badan <i>Imprisonment</i>	Uang Pengganti (Rupiah) <i>Cost</i>
(1)	(2)	(3)
Ekonomi	-	-
Korupsi	3	Rp. 237.000.000
HAM	-	-
Jumlah/Total	3	Rp. 237.000.000
2021	1	-
2020

Lanjutan Tabel/*Continued Table* 4.4.6

Tindak Pidana <i>Crimes</i>	Jumlah Pelaksanaan Putusan <i>Executed</i>		Perkara yang Diajukan Upaya Hukum	Keterangan
	Hukuman Badan <i>Imprisonment</i>	Uang Pengganti <i>Cost</i>		
(1)	(4)	(5)	(6)	(7)
Ekonomi	-	-	-	-
Korupsi	3	Rp. 237.000.000	3	-
HAM	-	-	-	-
Jumlah/Total	3	Rp. 237.000.000	4	-
2021	1	-	3	-
2020	2	-	2	...

Sumber/*Source*: Kantor Kejaksaan Negeri Sungai Penuh/*Sungai Penuh Attorney*

Tabel 4.4.7 Jumlah Narapidana Menurut Bulan di Rumah Tahanan Negara Kelas IIB Kota Sungai Penuh, 2022
Number of Prisoners by Month in Rehabilitation Institute Sungai Penuh Municipality, 2022

Bulan Month	Dewasa Adult		Anak-anak Child	
	Laki-laki Male	Perempuan Female	Laki-laki Male	Perempuan Female
(1)	(2)	(3)	(4)	(5)
Januari/January	131	4	2	-
Februari/February	138	2	1	-
Maret/March	142	2	1	-
April/April	145	1	2	-
Mei/May	148	4	3	-
Juni/June	152	5	3	-
Juli/July	135	4	3	-
Agustus/August	130	3	3	-
September/September	131	4	6	-
Oktober/October	103	3	6	-
November/November	102	4	7	-
Desember/December	102	4	4	-
Jumlah/Total	1 559	40	41	-
2021	1 547	28	48	0
2020	1 302	8	26	0

Sumber/Source: Rumah Tahanan Negara Kelas IIB/Rehabilitation Institute

**Tabel
Table** 4.4.8

**Jumlah Tahanan Menurut Bulan di Kota Sungai Penuh,
2022**
*Number of Prisoners by Month in Sungai Penuh
Municipality, 2022*

Bulan Month	Dewasa Adult		Anak-anak Child	
	Laki-laki Male	Perempuan Female	Laki-laki Male	Perempuan Female
(1)	(2)	(3)	(4)	(5)
Januari/January	51	6	1	-
Februari/February	56	6	1	-
Maret/March	58	6	1	-
April/April	52	5	2	-
Mei/May	42	3	1	-
Juni/June	47	4	1	-
Juli/July	55	4	1	-
Agustus/August	47	3	5	-
September/September	49	3	2	-
Oktober/October	53	7	2	-
November/November	64	7	1	-
Desember/December	57	9	1	-
Jumlah/Total	631	63	19	-
2021	549	88	23	0
2020	415	27	7	0

Sumber/Source: Rumah Tahanan Negara Kelas IIB/Rehabilitation Institute

Tabel 4.4.9 Jumlah Tahanan Kepolisian Menurut Bulan di Kota Sungai Penuh, 2022
Table *Number of Prisoners by Month in Sungai Penuh Municipality, 2022*

Bulan Month	Dewasa Adult		Anak-anak Child	
	Laki-laki Male	Perempuan Female	Laki-laki Male	Perempuan Female
(1)	(2)	(3)	(4)	(5)
Januari/January	11			
Februari/February	16	2		
Maret/March	16	1		
April/April	14			
Mei/May	9			
Juni/June	6			
Juli/July	12		4	
Agustus/August	23		1	
September/September	16			
Oktober/October	18	5		
November/November	18	1		
Desember/December	16	1		
Jumlah/Total	175	10	5	0
2021				
2020				

Sumber/Source: Kepolisian Resort Kerinci/Kerinci Police Resort

Tabel 4.4.10 Jumlah Pelanggaran Lalu Lintas dan Denda Pelanggaran Menurut Bulan di Kota Sungai Penuh, 2022
Number of Traffic Violation and Fine by Month in Sungai Penuh Municipality, 2022

Bulan Month	Jumlah Pelanggaran Traffic Violation	Denda Pelanggaran Lalu Lintas (Rp) Fine
(1)	(2)	(3)
Januari/January	3	450 000
Februari/February	39	6 750 000
Maret/March	33	5 700 000
April/April	27	4 800 000
Mei/May	14	3 000 000
Juni/June	80	13 200 000
Juli/July	145	28 050 000
Agustus/August	167	32 100 000
September/September	40	7 950 000
Oktober/October	224	21 450 000
November/November	13	1 950 000
Desember/December	33	5 400 000
Jumlah/Total	818	130 800 000
2021		
2020	1 487	133 830 000

Sumber/Source: Kepolisian Resort Kerinci/Kerinci Police Resort

Tabel
Table 4.4.11**Jumlah Kecelakaan Lalu Lintas dan Kerugian Materiil
Dalam Wilayah Hukum Kepolisian Resort Kerinci Menurut
Bulan, 2022**
**Number of Traffic Accident and Material Loss by Month in
Kerinci Police Resort, 2022**

Bulan Month	Kejadian Kecelakaan Accident	Akibat Kecelakaan Effect of Accident			Jumlah Kerugian (Rp) Total Loss
		Meninggal Deaths	Luka Berat Injuries	Luka Ringan Minor Injuries	
(1)	(2)	(3)	(4)	(5)	(6)
Januari/January	3	1		5	7 000 000
Februari/February					
Maret/March	2			4	4 000 000
April/April	2	1		3	2 000 000
Mei/May	1			1	1 000 000
Juni/June					
Juli/July	2			3	2 000 000
Agustus/August	4	2		12	39 000 000
September/September	5	1		14	12 000 000
Oktober/October	3			4	9 000 000
November/November	2	1		1	4 000 000
Desember/December	2	1		1	8 000 000
Jumlah/Total	26	7	0	48	88 000 000
2021					
2020	15	8	10	41	121 000 000

Sumber/Source: Kepolisian Resort Kerinci/Kerinci Police Resort

Tabel
Table 4.4.12

**Jumlah Kejahatan dan Pelanggaran Dalam Wilayah
Hukum Kepolisian Resort Kerinci Menurut Bulan, 2022**
**Number of Crimes and Violation by Month in Kerinci Police
Resort, 2022**

Bulan Month	Kejahatan dan Pelanggaran Crimes and Violation		
	Dilaporkan Reported	Diselesaikan Settled	Persentase Percentage
(1)	(2)	(3)	(4)
Januari/January	24	10	41,7
Februari/February	22	4	18,2
Maret/March	29	13	44,8
April/April	23	7	30,4
Mei/May	25	10	40,0
Juni/June	27	8	29,6
Juli/July	50	10	20,0
Agustus/August	61	12	19,7
September/September	40	12	30,0
Oktober/October	29	18	62,1
November/November	35	78	222,9
Desember/December	42	16	38,1
Jumlah/Total	407	198	48,6
2021			

Sumber/Source: Kepolisian Resort Kerinci/Kerinci Police Resort

4.5 KEMISKINAN POVERTY

Tabel 4.5.1 **Garis Kemiskinan, Jumlah, dan Persentase Penduduk Miskin di Kota Sungai Penuh, 2013–2022**
Poverty Line, Number, and Percentage of Poor People in Sungai Penuh Municipality, 2013–2022

Tahun Year	Garis Kemiskinan (rupiah/kapita/bulan) Poverty Line (rupiah/capita/month)	Jumlah Penduduk Miskin (ribu) Number of Poor People (thousand)	Persentase Penduduk Miskin Percentage of Poor People
(1)	(2)	(3)	(4)
2013	287 101,42	2,88	3,33
2015	295 969,00	2,98	3,43
2016	317 556,00	2,75	3,13
2017	334 856,00	2,46	2,78
2018	351 391,00	2,48	2,76
2019	373 673,00	2,55	2,81
2020	401 966,00	2,78	3,03
2021	426 380,00	3,03	3,41
2022	450 708,00	2,64	2,97

Sumber/Source: BPS, Survei Sosial Ekonomi Nasional Maret/BPS-Statistics Indonesia, March National Socioeconomic Survey

Tabel
Table 4.5.2**Indeks Kedalaman Kemiskinan dan Indeks Keparahan Kemiskinan di Kota Sungai Penuh, 2013–2022**
Poverty Gap Index and Poverty Severity Index in Sungai Penuh Municipality, 2013–2022

Tahun Year	Indeks Kedalaman Kemiskinan Poverty Gap Index	Indeks Keparahan Kemiskinan Poverty Severity Index
(1)	(2)	(3)
2013	0,38	0,06
2015	0,53	0,12
2016	0,26	0,04
2017	0,23	0,03
2018	0,26	0,03
2019	0,25	0,04
2020	0,62	0,17
2021	0,43	0,11
2022	0,28	0,05

Sumber/Source: BPS, Survei Sosial Ekonomi Nasional Maret/BPS-Statistics Indonesia, March National Socioeconomic Survey

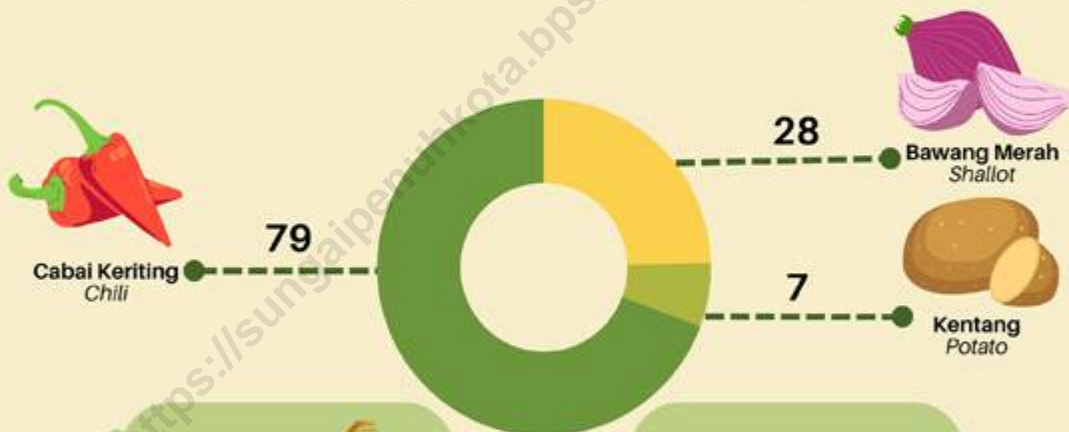
Tabel 4.5.3 Jumlah Keluarga Menurut Kecamatan dan Klasifikasi Keluarga di Kota Sungai Penuh, 2022
Number of Families by Subdistrict and Families Classification in Sungai Penuh Municipality, 2022

Kecamatan Subdistrict	Prasejahtera Preprosperus Family	Keluarga Sejahtera Prosperus Family				Jumlah Total
		I	II	III	III+	
(1)	(2)	(3)	(4)	(5)	(6)	(7)
Tanah Kampung	2	285	3 377			
Kumun Debai	0	14	2 632			
Sungai Penuh	0	743	1 984			
Pondok Tinggi	17	195	4 345			
Sungai Bungkal	0	319	1 196			
Hampanan Rawang	19	231	753			
Pesisir Bukit	115	140	1 399			
Koto Baru	5	466	2 159			
Jumlah/Total	158	2 393	17 845	-	-	20 396
2021	102	4 713	13 478	-	-	18 293
2020	100	8991	11 922	-	-	21 013

Sumber/Source: Dinas Pengendalian Penduduk dan KB Kota Sungai Penuh/Population Control and Family Planning Service of Sungai Penuh Municipality

PERTANIAN, KEHUTANAN, PETERNAKAN, DAN PERIKANAN AGRICULTURE, FORESTRY, LIVESTOCK, AND FISHERY

Luas Panen Tanaman Sayuran (Ha) di Kota Sungai Penuh 2022 Harvested Ared of Vegetable in Sungai Penuh Municipality 2022



Produksi Padi di Kota Sungai Penuh 2022
Paddy Production in Sungai Penuh Municipality 2022
43.612 Ton



Produksi Kopi di Kota Sungai Penuh 2022
Coffee Production in Sungai Penuh Municipality 2022
186 Ton

PENJELASAN TEKNIS**TECHNICAL NOTES**

1. Lahan sawah adalah lahan pertanian yang berpetak-petak dan dibatasi oleh pematang (galengan), saluran untuk menahan/ menyalurkan air, yang biasanya ditanami padi sawah tanpa memandang dari mana diperoleh atau status lahan tersebut. Lahan yang dimaksud termasuk lahan yang terdaftar di Pajak Bumi Bangunan, luran Pembangunan Daerah, lahan bengkok, lahan serobotan, lahan rawa yang ditanami padi dan lahan bekas tanaman tahunan yang telah dijadikan sawah, baik yang ditanami padi, palawija atau tanaman semusim lainnya.
 2. Tegall/Kebun adalah lahan pertanian bukan sawah (lahan kering) yang ditanami tanaman semusim atau tahunan dan terpisah dengan halaman sekitar rumah serta penggunaannya tidak berpindah pindah.
 3. Ladang/Huma adalah lahan pertanian bukan sawah (lahan kering) yang biasanya ditanami tanaman semusim dan penggunaannya hanya semusim atau dua musim, kemudian akan ditinggalkan bila sudah tidak subur lagi (berpindah-pindah). Kemungkinan lahan ini beberapa tahun kemudian akandikerjakan kembali jika sudah subur.
1. *Wetland is agricultural land that separated by small dykes to resist water, where the main crop is usually wetland paddy without considering where it is got from or the status of the land. It includes the land that is registered at land income tax office, regional development contribution, 'bengkok' land, illegal ownership, swamps for rice cultivation, and annual crop land mark that has been used as rice field, which are both planted with paddy, secondary crops or the other seasonal crops.*
 2. *Dry field/Garden is an dryland (unirrigated land) which is planted with seasonal or annual crops and separately from the yard around the house without shifting*
 3. *Unirrigated agricultural field / Shifting cultivation land is dryland (unirrigated land) that usually is cultivated for seasonal crops and utilized only for one or two seasons, then it will be left when it is not fertile (shifting). Maybe, this land will be used again in a few years if it has been fertile.*

4. Lahan yang sementara tidak diusahakan adalah lahan yang biasanya diusahakan tetapi untuk sementara (lebih dari 1 (satu) tahun tetapi kurang dari atau sama dengan 2 (dua) tahun) tidak diusahakan, termasuk lahan sawah yang tidak diusahakan selama lebih dari 2 (dua) tahun.
 5. Data pokok tanaman pangan yang dikumpulkan adalah luas panen dan produktivitas (hasil per hektar). Produksi tanaman pangan merupakan hasil perkalian antara luas panen dengan produktivitas. Pengumpulan data luas panen dilakukan setiap bulan dengan pendekatan area kecamatan di seluruh wilayah Indonesia. Pengumpulan data produktivitas dilakukan melalui pengukuran langsung pada plot ubinan berukuran 2½ m x 2½ m. Pengumpulan data produktivitas dilakukan setiap subround (empat bulanan) pada waktu panen petani.
 6. Data produksi padi dan palawija yang disajikan adalah dalam kualitas: gabah kering giling (padi), pipilan kering (jagung), biji kering (kedelai dan kacang tanah), dan umbi basah (ubi kayu dan ubi jalar).
4. *Temporarily unused land is land that is regularly used but temporarily (more than a year but less or equal than two years) is unused, it includes wetland that is not cultivated more than two years.*
 5. *The main food crops data collected consists of harvested area and productivity (yield per hectare). Food crops production is generated by harvested area multiplied by productivity. The harvested area data is collected every month using Subdistrict area approach in all Subdistrict in Indonesia. The productivity data collection is conducted by a direct measurement in 2½m x 2½m crop cutting plot. The productivity measurement is conducted in every subround (four monthly) at the time when farmers are harvesting their crops.*
 6. *Production of paddy and secondary crops data are presented in the form of: dry unhusked rice (paddy), dry loose maize (maize), dry shells crops (soybeans and peanuts), and fresh roots (cassava and sweet potatoes).*

7. Tanaman sayuran dan buah-buahan semusim
 Tanaman sayuran semusim adalah tanaman sumber vitamin, garam mineral dan lain-lain yang dikonsumsi dari bagian tanaman yang berupa daun, bunga, buah, dan umbinya, yang berumur kurang dari satu tahun.
 Tanaman buah-buahan semusim adalah tanaman sumber vitamin, garam mineral, dan lain-lain yang dikonsumsi dari bagian tanaman yang berupa buah, berumur kurang dari satu tahun, tidak berbentuk pohon/rumpun tetapi menjalar dan berbatang lunak.
7. *Seasonal vegetable and fruit plants*
Seasonal vegetable plants are plants which are the sources of vitamin, mineral salt, etc, consumed from the part of the plant in the form of leaf, flower, fruit, and root with the age of less than one year.
Seasonal fruit plants are plants which are the sources of vitamin, mineral salt, etc, consumed from the part of the plant in the form of fruits. These plants are creeps with the age of less than one year.
8. Tanaman buah-buahan dan sayuran tahunan
 Tanaman buah-buahan tahunan adalah tanaman sumber vitamin, garam mineral, dan lain-lain yang dikonsumsi dari bagian tanaman yang berupa buah dan merupakan tanaman tahunan.
 Tanaman sayuran tahunan adalah tanaman sumber vitamin, garam mineral, dan lain-lain yang dikonsumsi dari bagian tanaman yang berupa daun atau buah yang berumur lebih dari satu tahun.
8. *Annual fruit and vegetable plants*
Annual fruit plants are plants which are the sources of vitamin, contained mineral salt, etc, consumed from the part of plant in the form of fruit and more than one year of age.
Annual vegetable plants are plants which are the sources of vitamin, contained mineral salt, etc, consumed from the part of the plant in the form of vegetable and more than one year of age.
9. Tanaman biofarmaka adalah tanaman yang bermanfaat untuk obat-obatan, kosmetik, dan kesehatan yang dikonsumsi atau digunakan dari bagian-bagian
9. *Medicinal plants are plants which are useful for medicine. It is consumed from part of the plant such as leaf, flower, fruit, tuber, and root.*

tanaman seperti daun, batang, buah, umbi (rimpang) ataupun akar.

- | | |
|---|--|
| <p>10. Tanaman hias adalah tanaman yang mempunyai nilai keindahan baik bentuk, warna daun, tajuk maupun bunganya, sering digunakan untuk penghias pekarangan dan lain sebagainya.</p> | <p>10. <i>Ornamental plants are plants which have a beauty value, either in shape, colour of leaf or crown of flower, and they are often used as a yard decorator.</i></p> |
| <p>11. Luas panen tanaman hortikultura adalah luas tanaman sayuran, buah-buahan, biofarmaka, dan tanaman hias yang diambil hasilnya/dipanen pada periode pelaporan.</p> | <p>11. <i>Harvested area of horticulture is area which vegetable, fruit, medicinal and ornamental plant of crop harvested during the period of report.</i></p> |
| <p>12. Luas panen untuk tanaman sayuran adalah luas tanaman yang dipanen sekaligus/habis/dibongkar dan luas tanaman yang dipanen berkali-kali (lebih dari satu kali)/belum habis.</p> | <p>12. <i>Harvested area of vegetables is area of entirely plant harvested/ demolished and plant harvested several times/undemolished.</i></p> |

Tanaman yang dipanen sekaligus/habis/dibongkar adalah tanaman yang sehabis panen langsung dibongkar/dicabut, terdiri dari bawang merah, bawang putih, bawang daun, kentang, kol/kubis, kembang kol, petsai/sawi, wortel, lobak, dan kacang merah.

Tanaman yang dipanen berkali-kali (lebih dari satu kali)/belum habis adalah tanaman yang pemanenannya lebih dari satu kali dan biasanya dibongkar apabila panen terakhir sudah tidak memadai lagi, terdiri dari: kacang

Entirely plants harvested/ demolished are plants usually harvested once and demolished to be substituted by other plants, consisting of: shallots, garlic, leeks, potato, cabbage, cauli flower, mustard green, carrots, and red kidney beans.

Plants harvested several times/ undemolished are plants usually harvested more than once and demolished in the case that the last harvest was economically not profitable. They consist of: yard long beans, chili, small chili,

panjang, cabe besar, cabe rawit, jamur, tomat, terung, buncis, ketimun, labu siam, kangkung, bayam, melon, semangka, dan blewah.

mushroom, tomatoes, egg plant, frech beans, cucumber, pumpkin/ chajota, swamp cabbage, spinach, melon, watermelon, and blewah.

13. Produksi hortikultura adalah hasil menurut bentuk produk dari setiap tanaman sayuran, buah-buahan, biofarmaka dan tanaman hias yang diambil berdasarkan luas yang dipanen/tanaman yang menghasilkan pada bulan/triwulan laporan.
 14. Data Statistik Kehutanan Kota Sungai Penuh sebagian besar merupakan data sekunder yang bersumber dari Dinas Pertanian, Perkebunan, dan Kehutanan.
 15. Kawasan hutan adalah wilayah tertentu yang berupa hutan, yang ditunjuk dan atau ditetapkan oleh pemerintah untuk dipertahankan keberadaannya sebagai hutan tetap. Hal ini untuk menjamin kepastian hukum mengenai status kawasan hutan, letak batas dan luas suatu wilayah tertentu yang sudah ditunjuk menjadi kawasan hutan tetap.
 16. Kawasan hutan Indonesia ditetapkan oleh Menteri Kehutanan dalam bentuk Surat Keputusan Menteri Kehutanan tentang Penunjukan Kawasan Hutan dan Perairan Provinsi. Penunjukan Kawasan Hutan
13. *Horticulture production is the standard production quantity form of vegetable, fruit, medicinal and ornamental plant based on harvested area/the number of production plants reported monthly/quarterly.*
 14. *Most of forestry statistics are secondary data obtained from the Agriculture Department.*
 15. *Forest Area is a specific territory of forest ecosystem determined and or decided by the government as a permanent forest. Such decision is important to maintain the size of forest area and to ensure its legitimation and boundary demarcation of permanent forest.*
 16. *Indonesian forest area is determined by the Minister of Forestry in the format of Ministerial Decree on the Designation of Provincial Forest Area and Inland Water, Coastal and Marine Ecosystem. The designation of Forest Area is formulated based*

ini disusun berdasarkan hasil pemaduserasian antara Rencana Tata Ruang Wilayah Provinsi (RTRWP) dengan Tata Guna Hutan Kesepakatan (TGHK).

on integrated and harmonized of Provincial Spatial Planning (RTRWP) and Forest Land Use by Concensus (TGHK).

- | | |
|---|--|
| <p>17. Berdasarkan Undang-Undang No. 41 Tahun 1999 tentang Kehutanan, kawasan hutan dibagi ke dalam kelompok Hutan Konservasi, Hutan Lindung, dan Hutan Produksi.</p> | <p>17. <i>In accordance to the Act on Forestry No. 41/1999, forest area is categorized as Conservation Forest, Protection Forest and Production Forest.</i></p> |
| <p>18. Hutan Konservasi adalah kawasan hutan dengan ciri khas tertentu, yang mempunyai fungsi pokok pengawetan keanekaragaman tumbuhan dan satwa serta ekosistemnya.</p> | <p>18. <i>Conservation Forest is a forest area having specific characteristic established for the purposes of conservation of animal and plant species as well as their ecosystem.</i></p> |
| <p>19. Hutan Lindung adalah kawasan hutan yang mempunyai fungsi pokok sebagai perlindungan sistem penyangga kehidupan untuk mengatur tata air, mencegah banjir, mengendalikan erosi, mencegah intrusi air laut, dan memelihara kesuburan tanah.</p> | <p>19. <i>Protection Forest is a forest area designated to serve life support system, maintain hydrological system, prevent of flood, erotion control, seawater intrusion, and maintain soil fertility.</i></p> |
| <p>20. Hutan Produksi adalah kawasan hutan yang mempunyai fungsi pokok memproduksi hasil hutan. Hutan produksi terdiri dari Hutan Produksi Tetap (HP), Hutan Produksi Terbatas (HPT), dan Hutan Produksi yang dapat dikonversi.</p> | <p>20. <i>Production Forest is a forest area designated mainly to promote sustainable forest production. Production forest is classified as permanent production forest, limited production forest, and convertible production forest.</i></p> |

21. Data populasi ternak dan jumlah pemotongan ternak bersumber dari Dinas Peternakan dan Perikanan Kota Sungai Penuh.
21. *Data of domestic livestock population and the number of animals slaughtered are obtain from the Livestock and Fishery Service.*
22. Data perikanan merupakan data sekunder yang bersumber dari Dinas Peternakan dan Perikanan Kota Sungai Penuh. Statistik perikanan dibedakan atas data Perikanan Tangkap dan Perikanan Budidaya. Perikanan Tangkap diklasifikasikan atas penangkapan ikan di laut dan penangkapan ikan di perairan umum. Perikanan Budidaya diklasifikasikan atas jenis budidaya yaitu budidaya laut, tambak, kolam, karamba, jaring apung, dan sawah.
22. *Fishery Statistics are secondary data obtained from the Livestock and Fishery Service. Fishery statistics are categorized into capture fisheries and aquaculture. Capture fisheries are further classified into marine capture fisheries and inland open water capture fisheries. Aquaculture are further classified into several types of culture: marine culture, brackish water pond, fresh water pond, cage, floating net, and fish breeding in paddy fields.*

ULASAN

DESCRIPTION

Produksi tanaman sayur terbesar pada tahun 2022 adalah tanaman ____, yaitu ____ kuintal. Sedangkan produksi tanaman biofarmaka terbesar adalah tanaman ____, yaitu sebesar ____kg. ____ adalah komoditi buah yang memiliki produksi terbesar selama tahun 2022.

The largest vegetable crop production in 2022 is the ____, which is ____ quintal. While the largest biopharmaca plant production is ____, which is ____ kg. ____ is a fruit commodity that has the largest production in 2022.

<https://sungaipenuhkota.bps.go.id>

Gambar 5.1
Figures

Jumlah Produksi Daging Ternak Menurut Jenis Ternak di Kota Sungai Penuh, 2022 (kg)
Number of Livestock Meat Production by Kind of Livestock in Sungai Penuh Municipality, 2022 (kg)



Sumber/Source : Dinas peternakan dan perikanan Kota Sungai Penuh /Livestock and fishery department of Sungai Penuh Municipality

**5.1 HORTIKULTURA
HORTICULTURE**

Tabel 5.1.1 Luas Panen Tanaman Sayuran Menurut Kecamatan dan Jenis Tanaman di Kota Sungai Penuh (ha), 2021 dan 2022
Harvested Area of Vegetables by Subdistrict and Kind of Plant in Sungai Penuh Municipality (ha), 2021 and 2022

Kecamatan Subdistrict	Bawang Merah/Shallot		Cabai Keriting /Curly chili	
	2021	2022	2021	2022
(1)	(2)	(3)	(4)	(5)
Tanah Kampung	-	-	-	1
Kumun Debai	3	-	33	31
Sungai Penuh	1	1	-	1
Pondok Tinggi	4	5	7	10
Sungai Bungkal	18	14	20	19
Hampanan Rawang	0	0	1	0
Pesisir Bukit	15	9	23	18
Koto Baru	-	-	-	-
Kota Sungai Penuh	41	28	84	79

Lanjutan Tabel/*Continued Table* 5.1.1

Kecamatan Subdistrict	Kentang/Potato		Kubis/Cabbage	
	2021	2022	2021	2022
(1)	(6)	(7)	(8)	(9)
Tanah Kampung	-	-	-	-
Kumun Debai	12	3	-	-
Sungai Penuh	-	-	-	-
Pondok Tinggi	2	4	-	1
Sungai Bungkal	-	-	-	-
Hampan Rawang	-	-	-	-
Pesisir Bukit	-	-	1	-
Koto Baru	-	-	-	-
Kota Sungai Penuh	14	7	1	1

Lanjutan Tabel/*Continued Table 5.1.1*

Kecamatan Subdistrict	Petai Chinese Cabbage		Tomat/Tomato		Bawang Putih/Garlic	
	2021	2022	2021	2022	2021	2022
(1)	(10)	(11)	(12)	(13)	(14)	(15)
Tanah Kampung	-	-	-	-	-	-
Kumun Debai	-	-	-	-	-	-
Sungai Penuh	-	-	1	0	-	-
Pondok Tinggi	-	-	2	-	-	-
Sungai Bungkal	-	14	3	8	-	-
Hampan Rawang	1	0	-	-	-	-
Pesisir Bukit	13	10	1	5	-	-
Koto Baru	-	-	-	-	-	-
Kota Sungai Penuh	14	24	7	13	-	-

Sumber/*Source*: BPS, Statistik Pertanian Hortikultura SPH-SBS/BPS-Statistics Indonesia, *Agricultural Statistic for Horticulture SPH-SBS*

Tabel
Table 5.1.2**Produksi Tanaman Sayuran Menurut Kecamatan dan Jenis Tanaman di Kota Sungai Penuh (kuintal), 2021 dan 2022**
Production of Vegetables by Subdistrict and Kind of Plant in Sungai Penuh Municipality (quintal), 2021 dan 2022

Kecamatan Subdistrict	Bawang Merah/Shallot		Cabai Keriting/Curly chili	
	2021	2022	2021	2022
(1)	(2)	(3)	(4)	(5)
Tanah Kampung	-	-	-	500
Kumun Debai	110	-	4 400	3 305
Sungai Penuh	115	101	-	12
Pondok Tinggi	255	200	174	247
Sungai Bungkal	1 272	1 010	700	1 860
Hampan Rawang	11	12	88	18
Pesisir Bukit	1 625	835	2 620	1 095
Koto Baru	-	-	-	-
Kota Sungai Penuh	3 388	2 158	7 982	7 037

Lanjutan Tabel/*Continued Table 5.1.2*

Kecamatan Subdistrict	Kentang/Potato		Kubis/Cabbage	
	2021	2022	2021	2022
(1)	(6)	(7)	(8)	(9)
Tanah Kampung	-	-	-	-
Kumun Debai	1 120	294	-	-
Sungai Penuh	-	-	-	-
Pondok Tinggi	36	330	-	50
Sungai Bungkal	-	-	-	-
Hampan Rawang	-	-	-	-
Pesisir Bukit	-	-	15	-
Koto Baru	-	-	-	-
Kota Sungai Penuh	1 156	624	15	50

Lanjutan Tabel/*Continued Table 5.1.2*

Kecamatan Subdistrict	Petai Chinese Cabbage		Tomat/Tomato		Bawang Putih/Garlic	
	2021	2022	2021	2022	2021	2022
(1)	(10)	(11)	(12)	(13)	(14)	(15)
Tanah Kampung	-	-	-	-	-	-
Kumun Debai	-	-	-	-	-	-
Sungai Penuh	-	-	13	7	-	-
Pondok Tinggi	-	-	20	-	-	-
Sungai Bungkal	-	1 135	155	176	-	-
Hampan Rawang	15	10	-	-	-	-
Pesisir Bukit	140	164	20	220	-	-
Koto Baru	-	-	-	-	-	-
Kota Sungai Penuh	155	1 309	208	403	-	-

Sumber/Source: BPS, Statistik Pertanian Hortikultura SPH-SBS/BPS-Statistics Indonesia, Agricultural Statistic for Horticulture SPH-SBS

Tabel 5.1.3 Luas Panen Tanaman Sayuran dan Buah-buahan Semusim Menurut Jenis Tanaman (ha), 2019–2022
Table 5.1.3 Harvested Area of Seasonal Vegetables and Fruits by Kind of Plant (ha), 2019–2022

Jenis Tanaman Kind of Plants	2019	2020	2021	2022
(1)	(2)	(3)	(4)	(5)
Sayuran/Vegetables				
Bawang Daun/ Wlech Onion	25	29	24	29
Bawang Merah/ Shallot	21	47	41	28
Bawang Putih/ Garlic	-	18	-	-
Bayam/ Spinach	45	45	45	58
Buncis/ Green Bean	8	2	8	15
Cabai Besar/ Chili (Capsicum Annum)	100	93	82	
Cabai Rawit/ Chili (Capsicum Frutescens)	21	23	16	32
Cabai/ Chili	107	116	84	79
Jamur/ Mushroom	252	220	70	
Kacang Merah/ Red Bean	1	2	-	
Kacang Panjang/ Yardlong Bean	15	8	11	17
Kangkung/ Kangkong	36	31	27	53
Kembang Kol/ Cauliflower	-	-	3	-
Kentang/ Potato	28	20	14	7
Ketimun/ Cucumber	4	5	7	1
Kubis/ Cabbage	-	-	1	1
Labu Siam/ Chayote	-	1	-	-
Lobak/ Radish	-	-	-	
Paprika/ Bell Pepper	-	-	-	-
Petsai/ Chinese Cabbage	3	4	14	24
Terung/ Eggplant	10	3	10	17
Tomat/ Tomato	11	11	7	13
Wortel/ Carrot	-	-	-	-
Buah–buahan/ Fruits				
Blewah/ Cantaloupe	-	-	-	
Melon/ Melon	-	-	-	-
Semangka/ Watermelon	-	-	-	-
Stroberi/ Strawberry	-	-	-	-

Sumber/Source: BPS, Statistik Pertanian Hortikultura SPH-SBS/BPS-Statistics Indonesia, Agricultural Statistic for Horticulture SPH-SBS

Tabel 5.1.4 **Produksi Tanaman Sayuran dan Buah-buahan Semusim Menurut Jenis Tanaman (kuintal), 2019–2022**
Production of Seasonal Vegetables and Fruits by Kind of Plant (quintal), 2019–2022

Jenis Tanaman Kind of Plants	2019	2020	2021	2022
(1)	(2)	(3)	(4)	(5)
Sayuran/ Vegetables				
Bawang Daun/ Wlech Onion	899	1 148	1 300	1 095
Bawang Merah/ Shallot	1 281	2 885	3 388	2 158
Bawang Putih/ Garlic	-	182	-	-
Bayam/ Spinach	1 431	1 010	880	1 669
Buncis/ Green Bean	325	50	270	1 075
Cabai Besar/ Chili (Capsicum Annum)	16 305	17 740	7 842	
Cabai Rawit/ Chili (Capsicum Frutescens)	1 252	932	925	987
Cabai/ Chili	17 557	18 672	7 982	7 037
Jamur/ Mushroom	1 239	870	22	
Kacang Merah/ Red Bean	85	22	-	
Kacang Panjang/ Yardlong Bean	674	377	217	377
Kangkung/ Kangkong	1 452	1 113	785	3 065
Kembang Kol/ Cauliflower	-	-	25	-
Kentang/ Potato	2 960	1 200	1 156	624
Ketimun/ Cucumber	290	297	731	55
Kubis/ Cabbage	-	-	15	50
Labu Siam/ Chayote	-	10	-	-
Lobak/ Radish	-	-	-	
Paprika/ Bell Pepper	-	-	-	
Petsai/ Chinese Cabbage	-	-	-	-
Terung/ Eggplant	1 110	150	755	336
Tomat/ Tomato	2 107	393	208	403
Wortel/ Carrot	-	-	-	-
Buah-buahan/ Fruits				
Blewah/ Cantaloupe	-	-	-	
Melon/ Melon	-	-	-	-
Semangka/ Watermelon	-	-	-	-
Stroberi/ Strawberry	-	-	-	-

Sumber/Source: BPS, Statistik Pertanian Hortikultura SPH-SBS/BPS-Statistics Indonesia, Agricultural Statistic for Horticulture SPH-SBS

Tabel
Table 5.1.5

Luas Panen Tanaman Biofarmaka Menurut Kecamatan dan Jenis Tanaman di Kota Sungai Penuh (m²), 2021 dan 2022
Harvested Area of Medicinal Plants by Subdistrict and Kind of Plant in Sungai Penuh Municipality (m²), 2021 and 2022

Kecamatan Subdistrict	Jahe/Ginger		Laos/Lengkuas/Galanga	
	2021	2022	2021	2022
(1)	(2)	(3)	(4)	(5)
Tanah Kampung	450	400	200	210
Kumun Debai	350	300	-	-
Sungai Penuh	-	-	-	-
Pondok Tinggi	5 000	1 000	-	-
Sungai Bungkal	10 000	4 100	2 800	903
Hampan Rawang	50	70	-	-
Pesisir Bukit	450	550	320	250
Koto Baru	-	-	-	-
Kota Sungai Penuh	16 300	6 420	3 320	1 363

Lanjutan Tabel/*Continued Table 5.1.5*

Kecamatan Subdistrict	Kencur/ <i>East Indian Galangal</i>		Kunyit/ <i>Turmeric</i>	
	2021	2022	2021	2022
(1)	(6)	(7)	(8)	(9)
Tanah Kampung	50	40	180	130
Kumun Debai	-	-	155	266
Sungai Penuh	-	-	-	-
Pondok Tinggi	-	-	-	-
Sungai Bungkal	6 000	2 500	6 150	3 095
Hampan Rawang	-	-	-	-
Pesisir Bukit	145	55	300	300
Koto Baru	-	-	-	-
Kota Sungai Penuh	6 195	2 595	6 785	3 791

Sumber/*Source*: BPS, Statistik Pertanian Hortikultura SPH-TBF/*BPS-Statistics Indonesia, Agricultural Statistic for Horticulture SPH-TBF*

Tabel
Table 5.1.6

Produksi Tanaman Biofarmaka Menurut Kecamatan dan Jenis Tanaman di Kota Sungai Penuh (kg), 2021 and 2022
Production of Medicinal Plants by Subdistrict and Kind of Plant in Sungai Penuh Municipality (kg) 2021 and 2022

Kecamatan Subdistrict	Jahe/Ginger		Laos/Lengkuas/Galanga	
	2021	2022	2021	2022
(1)	(2)	(3)	(4)	(5)
Tanah Kampung	2 300	2 100	1 000	960
Kumun Debai	3 236	2 630	-	-
Sungai Penuh	-	-	-	-
Pondok Tinggi	2 000	3 000	-	-
Sungai Bungkal	5 675	3 800	2 850	3 612
Hampan Rawang	168	238	-	-
Pesisir Bukit	3 300	5 450	2 250	1 375
Koto Baru	-	-	-	-
Kota Sungai Penuh	16 679	17 218	6 100	5 947

Lanjutan Tabel/*Continued Table 5.1.6*

Kecamatan Subdistrict	Kencur/ <i>East Indian Galangal</i>		Kunyit/ <i>Turmeric</i>	
	2021	2022	2021	2022
(1)	(6)	(7)	(8)	(9)
Tanah Kampung	140	100	220	160
Kumun Debai	-	-	1 500	1 812
Sungai Penuh	-	-	-	-
Pondok Tinggi	-	-	-	-
Sungai Bungkal	10 050	7 500	6 100	11 380
Hampan Rawang	-	-	-	-
Pesisir Bukit	680	60	1 950	1 550
Koto Baru	-	-	-	-
Kota Sungai Penuh	10 870	7 660	9 770	14 902

Sumber/*Source*: BPS, Statistik Pertanian Hortikultura SPH-TBF/BPS-*Statistics Indonesia, Agricultural Statistic for Horticulture SPH-TBF*

Tabel 5.1.7 **Luas Panen Tanaman Biofarmaka Menurut Jenis Tanaman di Kota Sungai Penuh (m²), 2019–2022**
Harvested Area of Medicinal Plants by Kind of Plant in Sungai Penuh Municipality (m²), 2019–2022

Jenis Tanaman Kind of Plants	2019	2020	2021	2022
(1)	(2)	(3)	(4)	(5)
Dlingo/Dringo/ Sweet Root/ Calamus	-
Jahe/ Ginger	9 168	12 618	16 300	6 420
Kapulaga/ Java Cardamon	-	-	-	-
Keji Beling/Kecibeling/ Strobilanthes crispa	-	-
Kencur/ East Indian Galangal	2 850	6 100	6 195	2 595
Kunyit/ Turmeric	3 980	4 570	6 785	3 791
Laos/Lengkuas/ Galanga	2 585	5 545	3 320	1 363
Lempuyang/ Zingiber Aromaticum	-	-	-	-
Lidah Buaya/ <i>Oliviera</i>	-	-	50	-
Mahkota Dewa/ God's Crown	-	-	-	-
Mengkudu/Pace/ Indian Mulberry	-	-	-	-
Sambiloto/ King of Bitter	-	-	-	-
Temuireng/ Black Turmeric	-	-	-	-
Temukunci/ Chinese Keys	-	-	-	-
Temulawak/ Java Turmeric	945	1 600	1 350	50

Sumber/Source: BPS, Statistik Pertanian Hortikultura SPH-TBF/BPS-Statistics Indonesia, Agricultural Statistic for Horticulture SPH-TBF

Tabel 5.1.8 **Produksi Tanaman Biofarmaka Menurut Jenis Tanaman di Kota Sungai Penuh (kg), 2019–2022**
Production of Medicinal Plants by Kind of Plant in Sungai Penuh Municipality (kg), 2019–2022

Jenis Tanaman <i>Kind of Plants</i>	2019	2020	2021	2022
(1)	(2)	(3)	(4)	(5)
Dlingo/Dringo/ Sweet Root/ Calamus	-
Jahe/ Ginger	24 215	19 469	16 679	17 218
Kapulaga/ Java Cardamon	-	-	-	-
Keji Beling/Kecibeling/ Strobilanthes crispa	-	-
Kencur/ East Indian Galangal	4 975	16 020	10 870	7 660
Kunyit/ Turmeric	9 914	12 501	9 770	14 902
Laos/Lengkuas/ Galanga	8 643	14 340	6 100	5 947
Lempuyang/ Zingiber Aromaticum	-	-	-	-
Lidah Buaya/ Oliviera	-	-	50	-
Mahkota Dewa/ God's Crown	-	-	-	-
Mengkudu/Pace/ Indian Mulberry	-	-	-	-
Sambiloto/ King of Bitter	-	-	-	-
Temuireng/ Black Turmeric	-	-	-	-
Temukunci/ Chinese Keys	-	-	-	-
Temulawak/ Java Turmeric	2 649	4 800	4 250	150

Sumber/Source: BPS, Statistik Pertanian Hortikultura SPH-TBF/BPS-Statistics Indonesia, *Agricultural Statistic for Horticulture SPH-TBF*

Tabel 5.1.9 **Luas Panen Tanaman Hias Menurut Kecamatan dan Jenis Tanaman di Kota Sungai Penuh (m²), 2021 and 2022**
Harvested Area of Ornamental Plants by Subdistrict and Kind of Plant in Sungai Penuh Municipality (m²), 2021 and 2022

Kecamatan Subdistrict	Anggrek/ <i>Orchid</i>		Krisan/ <i>Chrysantemum</i>	
	2021	2022	2021	2022
(1)	(2)	(3)	(4)	(5)
Tanah Kampung	-	-	-	-
Kumun Debai	-	-	-	-
Sungai Penuh	-	-	-	-
Pondok Tinggi	-	-	-	-
Sungai Bungkal	-	-	-	-
Hampanan Rawang	-	-	-	-
Pesisir Bukit	-	-	-	-
Koto Baru	-	-	-	-
Kota Sungai Penuh	-	-	-	-

Lanjutan Tabel/*Continued Table* 5.1.9

Kecamatan Subdistrict	Mawar/Rose		Sedap Malam/Tuberose	
	2021	2022	2021	2022
(1)	(6)	(7)	(8)	(9)
Tanah Kampung	-	-	-	-
Kumun Debai	-	-	-	-
Sungai Penuh	-	-	-	-
Pondok Tinggi	-	-	-	-
Sungai Bungkal	-	-	-	-
Hampan Rawang	-	-	-	-
Pesisir Bukit	-	-	-	-
Koto Baru	-	-	-	-
Kota Sungai Penuh	-	-	-	-

Sumber/Source: BPS, Statistik Pertanian Hortikultura SPH-TH/BPS-Statistics Indonesia, *Agricultural Statistik for Horticulture SPH-TH*

Tabel
Table 5.1.10

Produksi Tanaman Hias Menurut Kecamatan dan Jenis Tanaman di Kota Sungai Penuh (tangkai), 2021 and 2022
Production of Ornamental Plants by Subdistrict and Kind of Plant in Sungai Penuh Municipality (stalks), 2021 and 2022

Kecamatan Subdistrict	Anggrek/ <i>Orchid</i>		Krisan/ <i>Chrysantemum</i>	
	2021	2022	2021	2022
(1)	(2)	(3)	(4)	(5)
Tanah Kampung	-	-	-	-
Kumun Debai	-	-	-	-
Sungai Penuh	-	-	-	-
Pondok Tinggi	-	-	-	-
Sungai Bungkal	-	-	-	-
Hampan Rawang	-	-	-	-
Pesisir Bukit	-	-	-	-
Koto Baru	-	-	-	-
Kota Sungai Penuh	-	-	-	-

Lanjutan Tabel/*Continued Table* 5.1.10

Kecamatan <i>Subdistrict</i>	Mawar/Rose		Sedap Malam/Tuberose	
	2021	2022	2021	2022
(1)	(6)	(7)	(8)	(9)
Tanah Kampung	-	-	-	-
Kumun Debai	-	-	-	-
Sungai Penuh	-	-	-	-
Pondok Tinggi	-	-	-	-
Sungai Bungkal	-	-	-	-
Hampan Rawang	-	-	-	-
Pesisir Bukit	-	-	-	-
Koto Baru	-	-	-	-
Kota Sungai Penuh	-	-	-	-

Sumber/*Source*: BPS, Statistik Pertanian Hortikultura SPH-TH/*BPS-Statistics Indonesia, Agricultural Statistik for Horticulture SPH-TH*

Tabel 5.1.11 **Luas Panen Tanaman Hias Menurut Jenis Tanaman di Kota Sungai Penuh (m²), 2019–2022**
Table 5.1.11 **Harvested Area of Ornamental Plants by Kind of Plant in Sungai Penuh Municipality (m²), 2019–2022**

Jenis Tanaman Kind of Plants	2019	2020	2021	2022
(1)	(2)	(3)	(4)	(5)
Adenium (Kamboja Jepang)/ Adenium obesum	-	-	-	-
Aglaonema/ Chinese evergreens	-	-	-	-
Anggrek/ Orchid	-	-	-	-
Anthurium Bunga/ Flamingo Lily Flower	-	-	-	-
Anthurium Daun/ Laceleaf	-	-	-	-
Anyelir/ Carnation	-	-	-	-
Caladium/ Heart of Jesus	-	-	-	-
Cordyline/ Cordyline	-	-	-	-
Diffenbachia/ Dumb canes	-	-	-	-
Dracaena/ Dracaena	-	-	-	-
Euphorbia/ Spurges	-	-	-	-
Gladiol/ Gladiol	-	-	-	-
Herbras/ Gerbera	-	-	-	-
Krisan/ Chrysantemum	-	-	-	-
Mawar/ Rose	-	-	-	-
Melati/ Jasmine	-	-	-	-
Monstera/ Swiss cheese plant	-	-	-	-
Pakis/ Fern	-	-	-	-
Palem/ Palm	-	-	-	-
Pedang-pedangan/ Sansevieria	-	-	-	-
Pisang–pisangan/ Heliconia	-	-	-	-
Philodendron/ Philodendron	-	-	-	-
Sedap Malam/ Tuberose	-	-	-	-
Soka/ Ixora	-	-	-	-

Sumber/Source: BPS, Statistik Pertanian Hortikultura SPH-TH/BPS-Statistics Indonesia, Agricultural Statistik for Horticulture SPH-TH

Tabel 5.1.12 **Produksi Tanaman Hias Menurut Jenis Tanaman di Kota Sungai Penuh (tangkai), 2019–2022**
Table 5.1.12 **Production of Ornamental Plants by Kind of Plant in Sungai Penuh Municipality (stalks), 2019–2022**

Jenis Tanaman Kind of Plants	2019	2020	2021	2022
(1)	(2)	(3)	(4)	(5)
Adenium (Kamboja Jepang)/ Adenium obesum	-	-	-	-
Aglaonema/ Chinese evergreens	-	-	-	-
Anggrek/ Orchid	-	-	-	-
Anthurium Bunga/ Flamingo Lily Flower	-	-	-	-
Anthurium Daun/ Laceleaf	-	-	-	-
Anyelir/ Carnation	-	-	-	-
Caladium/ Heart of Jesus	-	-	-	-
Cordyline/ Cordyline	-	-	-	-
Diffenbachia/ Dumb canes	-	-	-	-
Dracaena/ Dracaena	-	-	-	-
Euphorbia/ Spurges	-	-	-	-
Gladiol/ Gladiol	-	-	-	-
Herbras/ Gerbera	-	-	-	-
Krisan/ Chrysantemum	-	-	-	-
Mawar/ Rose	-	-	-	-
Melati/ Jasmine	-	-	-	-
Monstera/ Swiss cheese plant	-	-	-	-
Pakis/ Fern	-	-	-	-
Palem/ Palm	-	-	-	-
Pedang-pedangan/ Sansevieria	-	-	-	-
Pisang-pisangan/ Heliconia	-	-	-	-
Philodendron/ Philodendron	-	-	-	-
Sedap Malam/ Tuberose	-	-	-	-
Soka/ Ixora	-	-	-	-

Sumber/Source: BPS, Statistik Pertanian Hortikultura SPH-TH/BPS-Statistics Indonesia, Agricultural Statistik for Horticulture SPH-TH

Tabel 5.1.13 **Produksi Buah-buahan Menurut Kecamatan dan Jenis Tanaman di Kota Sungai Penuh (kw), 2021 and 2022**
Table 5.1.13 **Production of Fruits by Subdistrict and Kind of Plant in Sungai Penuh Municipality (qui), 2021 and 2022**

Kecamatan Subdistrict	Mangga/Mango		Durian/Durian	
	2021	2022	2021	2022
(1)	(2)	(3)	(4)	(5)
Tanah Kampung	116	36	-	-
Kumun Debai	8	-	-	100
Sungai Penuh	11	5	2	2
Pondok Tinggi	27	53	260	252
Sungai Bungkal	30	404	-	1 200
Hampanan Rawang	-	-	-	-
Pesisir Bukit	440	1 010	1 735	1 880
Koto Baru	-	-	-	-
Kota Sungai Penuh	632	1 508	1 997	3 434

Lanjutan Tabel/*Continued Table* 5.1.13

Kecamatan Subdistrict	Jeruk/Orange		Pisang/Banana	
	2021	2022	2021	2022
(1)	(6)	(7)	(8)	(9)
Tanah Kampung	326	168	228	255
Kumun Debai	30	280	343	140
Sungai Penuh	-	-	65	156
Pondok Tinggi	175	148	498	460
Sungai Bungkal	1 306	8 928	3 732	3 768
Hampan Rawang	-	-	22	18
Pesisir Bukit	550	1 148	2 480	1 100
Koto Baru		-	62	51
Kota Sungai Penuh	2 387	10 672	7 430	5 948

Lanjutan Tabel/*Continued Table* 5.1.13

Kecamatan Subdistrict	Pepaya/Papaya		Nangka/Jackfruit	
	2021	2022	2021	2022
(1)	(10)	(11)	(12)	(13)
Tanah Kampung	981	992	2 994	2 821
Kumun Debai	80	180	320	285
Sungai Penuh	16	12	145	211
Pondok Tinggi	12	17	219	229
Sungai Bungkal	251	538	188	332
Hampan Rawang	11	12	275	1 030
Pesisir Bukit	330	560	670	1 890
Koto Baru	-	-	38	24
Kota Sungai Penuh	1 681	2 311	4 849	6 822

Sumber/*Source*: BPS, Statistik Pertanian Hortikultura SPH-BST/*BPS-Statistics Indonesia, Agricultural Statistic for Horticulture SPH-BST*

Tabel
Table 5.1.14**Produksi Buah–Buahan dan Sayuran Tahunan Menurut Jenis Tanaman (kuintal), 2019–2022**
Production of Annual Fruits and Vegetables by Kind of Plant (quintal), 2019–2022

Jenis Tanaman <i>Kind of Plants</i>	2019	2020	2021	2022
(1)	(2)	(3)	(4)	(5)
Buah–Buahan/ Fruits:				
Alpukat/ Avocado	3 565	5 766	4 664	2 154
Anggur/ Grape	-	-	-	-
Apel/ Apple	-	-	-	-
Belimbing/ Star Fruit	173	151	228	271
Duku/Langsat/Kokosan/ Duku	17	43	-	455
Durian/ Durian	727	1 471	1 997	3 434
Jambu Air/ Rose Apple	386	942	745	1 173
Jambu Biji/ <i>Guava</i>	581	601	1 736	956
Jeruk Besar/ Pomelo	-	-	-	-
Jeruk Siam/Keprok/ Tangerine/ Orange	6 382	4 568	2 387	10 672
Mangga/ Mango	780	637	632	1 508
Manggis/ Mangosteen	934	1 990	1 128	1 965
Markisa/ Marquisa	59	49	-	-
Nangka/Cempedak/ Jack Fruit	4 744	5 295	4 849	6 822
Nenas/ Pineapple	19	18	14	12
Pepaya/ Papaya	1 501	2 472	1 681	2 311
Pisang/ Banana	2 307	5 898	7 430	5 948
Rambutan/ Rambutan	318	390	375	363
Salak/ Salacca	-	-	-	-
Sawo/Sapodilla/ Star Apple	30	48	68	181
Sirsak/ Soursop	1 866	2 300	3 545	3 841
Sukun/ Bread Fruit	119	137	172	221
Sayuran/ Vegetables				
Jengkol/ Jengkol	18	73	74	21
Melinjo/ Melinjo	-	-	-	-
Petai/ Twisted Cluster Bean	27	31	47	106

Sumber/Source: BPS, Statistik Pertanian Hortikultura SPH-BST/BPS-Statistics Indonesia, Agricultural Statistic for Horticulture SPH-BST

**5.2 PERKEBUNAN
ESTATE CROPS**

Tabel 5.2.1 **Luas Areal Tanaman Perkebunan Menurut Kecamatan dan Jenis Tanaman di Kota Sungai Penuh (ha), 2021 dan 2022**
Planted Area of Estate Crops by Subdistrict and Type of Crops in Sungai Penuh Municipality (ha), 2021 dan 2022

Kecamatan Subdistrict	Kelapa Sawit/Oil Palm		Kelapa/Coconut	
	2021	2022	2021	2022
(1)	(2)	(3)	(4)	(5)
Tanah Kampung				
Kumun Debai				
Sungai Penuh				
Pondok Tinggi				
Sungai Bungkal				
Hampan Rawang				
Pesisir Bukit				
Koto Baru				
Kota Sungai Penuh				

Lanjutan Tabel/*Continued Table 5.2.1*

Kecamatan <i>Subdistrict</i>	Karet/ <i>Rubber</i>		Kopi/ <i>Coffee</i>	
	2021	2022	2021	2022
(1)	(6)	(7)	(8)	(9)
Tanah Kampung				
Kumun Debai				
Sungai Penuh				
Pondok Tinggi				
Sungai Bungkal				
Hampan Rawang				
Pesisir Bukit				
Koto Baru				
Kota Sungai Penuh				

Lanjutan Tabel/*Continued Table 5.2.1*

Kecamatan Subdistrict	Kakao/Cocoa		Tebu/Sugar cane	
	2021	2022	2021	2022
(1)	(10)	(11)	(12)	(13)
Tanah Kampung				
Kumun Debai				
Sungai Penuh				
Pondok Tinggi				
Sungai Bungkal				
Hamparan Rawang				
Pesisir Bukit				
Koto Baru				
Kota Sungai Penuh				

Lanjutan Tabel/*Continued Table 5.2.1*

Kecamatan Subdistrict	Teh/Tea		Tembakau/Tobacco	
	2021	2022	2021	2022
(1)	(14)	(15)	(16)	(17)
Tanah Kampung				
Kumun Debai				
Sungai Penuh				
Pondok Tinggi				
Sungai Bungkal				
Hampan Rawang				
Pesisir Bukit				
Koto Baru				
Kota Sungai Penuh				

Sumber/Source: Dinas Pertanian dan Ketahanan Pangan Kota Sungai Penuh/*Regional Office of Agricultural and Food Security of Sungai Penuh Municipality*

Tabel
Table 5.2.2

Produksi Perkebunan Menurut Kecamatan dan Jenis Tanaman di Kota Sungai Penuh (ton), 2021 dan 2022
Production of Estate by Subdistrict and Type of Crops in Sungai Penuh Municipality (ton), 2021 and 2022

Kecamatan Subdistrict	Kelapa Sawit/Oil Palm		Kelapa/Coconut	
	2021	2022	2021	2022
(1)	(2)	(3)	(4)	(5)
Tanah Kampung				
Kumun Debai				
Sungai Penuh				
Pondok Tinggi				
Sungai Bungkal				
Hamparan Rawang				
Pesisir Bukit				
Koto Baru				
Kota Sungai Penuh				

Lanjutan Tabel/*Continued Table* 5.2.2

Kecamatan Subdistrict	Karet/Rubber		Kopi/Coffee	
	2021	2022	2021	2022
(1)	(6)	(7)	(8)	(9)
Tanah Kampung				
Kumun Debai				
Sungai Penuh				
Pondok Tinggi				
Sungai Bungkal				
Hampan Rawang				
Pesisir Bukit				
Koto Baru				
Kota Sungai Penuh				

Lanjutan Tabel/*Continued Table 5.2.2*

Kecamatan <i>Subdistrict</i>	Kakao/ <i>Cocoa</i>		Tebu/ <i>Sugar cane</i>	
	2021	2022	2021	2022
(1)	(10)	(11)	(12)	(13)
Tanah Kampung				
Kumun Debai				
Sungai Penuh				
Pondok Tinggi				
Sungai Bungkal				
Hampan Rawang				
Pesisir Bukit				
Koto Baru				
Kota Sungai Penuh				

Lanjutan Tabel/*Continued Table* 5.2.2

Kecamatan Subdistrict	Teh/Tea		Tembakau/Tobacco	
	2021	2022	2021	2022
(1)	(14)	(15)	(16)	(17)
Tanah Kampung				
Kumun Debai				
Sungai Penuh				
Pondok Tinggi				
Sungai Bungkal				
Hampan Rawang				
Pesisir Bukit				
Koto Baru				
Kota Sungai Penuh				

Sumber/*Source*: Dinas Pertanian dan Ketahanan Pangan Kota Sungai Penuh/*Regional Office of Agricultural and Food Security of Sungai Penuh Municipality*

**5.3 TANAMAN PANGAN
FOOD CROPS**

Tabel 5.3.1 Luas Panen, Produksi, dan Produktivitas Padi Menurut Kecamatan (ha) di Kota Sungai Penuh, 2022
Harvested Area, Production, and Productivity of Paddy by Sub District in Sungai Penuh Municipality, 2022

Kecamatan Subdistrict	Irigasi Irrigation	Non Irigasi Non Irrigation	Jumlah Total
(1)	(2)	(3)	(4)
Tanah Kampung	572	332	904
Kumun Debai	61	432	493
Sungai Penuh	231	0	231
Pondok Tinggi	288	20	308
Sungai Bungkal	71	0	71
Hampanan Rawang	110	1 005	1 115
Pesisir Bukit	238	47	285
Koto Baru	110	38	148
Kota Sungai Penuh	1 681	1 874	3 555

Sumber/Source: Dinas Tanaman Pangan, Hortikultura dan Perkebunan Kota Sungai Penuh/Regional Office of Food Crops, Horticulture and Estate Crops of Sungai Penuh Municipality

Tabel 5.3.2 **Produksi Padi Setara Beras Menurut Kecamatan di Kota Sungai Penuh, 2022**
Rice Equivalent Production by Sub District in Sungai Penuh Municipality, 2022

Kecamatan Subdistrict	Produksi Padi X (ton GKG) Paddy Production X (ton GKG)	Padi Ladang Dryland Paddy
(1)	(2)	(3)
Tanah Kampung	11 303	-
Kumun Debai	6 731	-
Sungai Penuh	3 428	-
Pondok Tinggi	3 620	-
Sungai Bungkal	1 038	-
Hampan Rawang	11 092	-
Pesisir Bukit	4 062	-
Koto Baru	2 338	-
Kota Sungai Penuh	43 612	0

Sumber/Source: Dinas Tanaman Pangan, Hortikultura dan Perkebunan Kota Sungai Penuh/*Regional Office of Food Crops, Horticulture and Estate Crops of Sungai Penuh Municipality*

Tabel 5.3.3 **Produksi Jagung dan Kedelai Menurut Kecamatan di Kota Sungai Penuh, 2022**
Production of Maize and Soybeans by Sub District in Sungai Penuh Municipality, 2022

Kecamatan Subdistrict	Jagung (ton) Maize (ton)	Kedelai (ton) Soybeans (ton)
(1)	(2)	(3)
Tanah Kampung	0	0
Kumun Debai	0	0
Sungai Penuh	5	0
Pondok Tinggi	17	0
Sungai Bungkal	82	0
Hampan Rawang	0	0
Pesisir Bukit	35	0
Koto Baru	0	0
Kota Sungai Penuh	139	0

Sumber/Source: Dinas Tanaman Pangan, Hortikultura dan Perkebunan Kota Sungai Penuh/*Regional Office of Food Crops, Horticulture and Estate Crops of Sungai Penuh Municipality*

5.4 KEHUTANAN FORESTRY

Tabel 5.4.1 **Luas Kawasan Hutan di Kota Sungai Penuh, 2022**
Table 5.4.1 **Forestry Area in Sungai Penuh Municipality, 2022**

Jenis Kawasan <i>Kind of Area</i>	Luas (ha) <i>Area</i>	Kecamatan <i>Subdistrict</i>
(1)	(2)	(3)
TNKS		
Hutan Kota		

Sumber/Source: UPTD Kesatuan Pengelolaan Hutan Produksi Kerinci Unit I

<https://sungaipenuhkota.bps.go.id>

Tabel 5.4.2 **Luas Kawasan Lindung di Kota Sungai Penuh, 2022**
Table **Conservatory Area in Sungai Penuh Municipality, 2022**

Jenis Kawasan <i>Kind of Area</i>	Luas (ha) <i>Area</i>	Kecamatan <i>Subdistrict</i>
(1)	(2)	(3)
TNKS		
Hutan Kota		
Hutan Produksi	782,937	Kumun Debai
Hutan Rakyat		

Sumber/Source: UPTD Kesatuan Pengelolaan Hutan Produksi Kerinci Unit I

5.5 PETERNAKAN LIVESTOCK

Tabel 5.5.1 **Perkembangan Jumlah Ternak Menurut Jenis Ternak di Kota Sungai Penuh, 2022**
Trend of Livestock by Kind of Livestock in Sungai Penuh Municipality, 2022

Jenis Ternak <i>Kind of Livestock</i>	Stok Awal Tahun <i>First Stock</i>	Lahir <i>Birth</i>	Datang dari Luar <i>Incoming</i>	Dipotong <i>Slaughter</i>
(1)	(2)	(3)	(4)	(5)
Sapi/ <i>Cow</i>	4 772	906	1 780	2 496
Kerbau/ <i>Buffalo</i>	367	21	59	99
Kuda/ <i>Horse</i>	69	0	0	0
Kambing/ <i>Goat</i>	8 986	279	147	674
Domba/ <i>Sheep</i>	3 167	423	32	321
Ayam Buras/ <i>Chicken</i>	488 278	278 900	3 900	278 200
Ayam Petelur/ <i>Horn</i>	185 006	0	59 800	1 400
Broiler/ <i>Broiler</i>	59 045	0	452 700	197 500
Itik/ <i>Duck</i>	131 807	1 789	1 522	1 478
Puyuh/ <i>Quill</i>	0	0	0	0

Lanjutan Tabel/*Continued Table 5.5.1*

Jenis Ternak Kind of Livestock	Pindah ke Luar Kabupaten Outgoing	Mati/Hilang Death/Loss	Stok Akhir Tahun Last Stock
(1)	(6)	(7)	(8)
Sapi/ <i>Cow</i>	739	97	4 126
Kerbau/ <i>Buffalo</i>	17	4	327
Kuda/ <i>Horse</i>	7	0	62
Kambing/ <i>Goat</i>	431	76	8 231
Domba/ <i>Sheep</i>	409	27	2 865
Ayam Buras/ <i>Chicken</i>	5 114	395	487 369
Ayam Petelur/ <i>Horn</i>	58 800	321	184 285
Broiler/ <i>Broiler</i>	254 987	429	58 829
Itik/ <i>Duck</i>	3 015	398	130 227
Puyuh/ <i>Quill</i>	0	0	0

Sumber/*Source*: Dinas peternakan dan perikanan Kota Sungai Penuh /*Livestock and fishery department of Sungai Penuh Municipality*

Tabel
Table 5.5.2**Populasi Ternak Unggas Menurut Jenis Ternak di Kota
Sungai Penuh, 2022**
*Population of Poultry by Kind of Livestock in Sungai Penuh
Municipality, 2022*

Jenis Ternak <i>Kind of Livestock</i>	Populasi (ekor) <i>Population</i>	Pemotongan (ekor) <i>Slaughter</i>	Hasil Lain/Telur (butir) <i>Other</i>
(1)	(2)	(3)	(4)
Ayam Kampung/ <i>Chicken</i>	487 369	278 200	26 317 926
Ayam Ras Petelur/ <i>Horn</i>	184 285	7 400	29 854 170
Ayam Broiler/ <i>Broiler</i>	58 829	197 500	0
Itik/ <i>Duck</i>	130 227	1 478	7 032 258
Puyuh/ <i>Quill</i>	0	0	0

Sumber/*Source*: Dinas peternakan dan perikanan Kota Sungai Penuh /*Livestock and fishery department of Sungai Penuh Municipality*

Tabel
Table 5.5.3

Populasi Ternak Menurut Jenis Ternak dan Kecamatan di Kota Sungai Penuh, 2022
Population of Livestock by Kind of Livestock and Subdistrict in Sungai Penuh Municipality, 2022

Jenis Ternak <i>Kind of Livestock</i>	Populasi Ternak <i>Livestock Population</i>			
	Tanah Kampung	Kumun Debai	Sungai Penuh	Pondok Tinggi
(1)	(2)	(3)	(4)	(5)
Sapi/ <i>Cow</i>	882	312	371	376
Kerbau/ <i>Buffalo</i>	76	40	14	8
Kuda/ <i>Horse</i>	0	0	16	0
Kambing/ <i>Goat</i>	1 693	1 478	889	589
Domba/ <i>Sheep</i>	874	455	292	190
Ayam Buras/ <i>Chicken</i>	73 620	64 612	34 759	32 937
Ayam Petelur/ <i>Horn</i>	31 613	12 678	15 567	29 134
Broiler/ <i>Broiler</i>	2 346	7 900	9 500	15 800
Itik/ <i>Duck</i>	25 101	16 002	5 797	9 827
Puyuh/ <i>Quill</i>	0	0	0	0

Lanjutan Tabel/Continued Table 5.5.3

Jenis Ternak <i>Kind of Livestock</i>	Populasi Ternak <i>Livestock Population</i>				Jumlah
	Sungai Bungal	Hamparan Rawang	Pesisir Bukit	Koto Baru	
(1)	(6)	(7)	(8)	(9)	(10)
Sapi/ <i>Cow</i>	411	1 029	453	292	4 126
Kerbau/ <i>Buffalo</i>	0	167	12	10	327
Kuda/ <i>Horse</i>	0	16	19	11	62
Kambing/ <i>Goat</i>	708	1 142	1 072	660	8 231
Domba/ <i>Sheep</i>	204	254	398	198	2 865
Ayam Buras/ <i>Chicken</i>	51 562	46 009	48 263	35 507	387 269
Ayam Petelur/ <i>Horn</i>	22 435	27 895	21 098	23 765	184 185
Broiler/ <i>Broiler</i>	13 783	2 000	5 500	2 000	58 829
Itik/ <i>Duck</i>	1 902	41 206	17 599	12 793	130 227
Puyuh/ <i>Quill</i>	0	0		0	0

Sumber/Source: Dinas peternakan dan perikanan Kota Sungai Penuh /Livestock and fishery department of Sungai Penuh Municipality

Tabel 5.5.4 Jumlah Pemotongan Ternak Menurut Jenis Ternak dan Kecamatan di Kota Sungai Penuh, 2022
Table 5.5.4 Number of Livestock Slaughtered by Kind of Livestock and Subdistrict in Sungai Penuh Municipality, 2022

Jenis Ternak Kind of Livestock	Populasi Ternak Livestock Population			
	Tanah Kampung	Kumun Debai	Sungai Penuh	Pondok Tinggi
(1)	(2)	(3)	(4)	(5)
Sapi/Cow	257	148	361	322
Kerbau/Buffalo	6	5	8	13
Kuda/Horse	0	0	0	0
Kambing/Goat	94	89	111	88
Domba/Sheep	29	22	31	23
Ayam Buras/Chicken	29 986	21 891	72 068	42 007
Ayam Petelur/Horn	109	102	587	121
Broiler/Broiler	9 980	9 995	62 523	44 290
Itik/Duck	109	78	705	148
Puyuh/Quill	0	0	0	0

Lanjutan Tabel/Continued Table 5.5.4

Jenis Ternak <i>Kind of Livestock</i>	Populasi Ternak <i>Livestock Population</i>				
	Sungai Bungal	Hampan Rawang	Pesisir Bukit	Koto Baru	Jumlah
(1)	(6)	(7)	(8)	(9)	(10)
Sapi/ <i>Cow</i>	294	227	729	158	2 496
Kerbau/ <i>Buffalo</i>	15	9	41	2	99
Kuda/ <i>Horse</i>	0	0	0	0	0
Kambing/ <i>Goat</i>	89	59	69	75	674
Domba/ <i>Sheep</i>	17	21	18	28	189
Ayam Buras/ <i>Chicken</i>	32 928	36 098	27 902	15 320	278 200
Ayam Petelur/ <i>Horn</i>	132	124	112	113	1 400
Broiler/ <i>Broiler</i>	38 909	14 926	9 890	6 987	197 500
Itik/ <i>Duck</i>	142	134	99	63	1 478
Puyuh/ <i>Quill</i>	0	0	0	0	0

Sumber/Source: Dinas peternakan dan perikanan Kota Sungai Penuh /Livestock and fishery department of Sungai Penuh Municipality

Tabel 5.5.5 Jumlah Produksi Daging Ternak Menurut Jenis Ternak dan Kecamatan di Kota Sungai Penuh, 2022 (Kg)
Number of Livestock Meat Production by Kind of Livestock and Subdistrict in Sungai Penuh Municipality, 2022 (Kg)

Jenis Ternak Kind of Livestock	Produksi Daging Meat Production			
	Tanah Kampung	Kumun Debai	Sungai Penuh	Pondok Tinggi
(1)	(2)	(3)	(4)	(5)
Sapi/Cow	32 125	18 500	45 125	40 250
Kerbau/Buffalo	1 200	1 000	1 600	2 600
Kuda/Horse	0	0	0	0
Kambing/Goat	2 350	2 225	2 775	2 200
Domba/Sheep	725	550	775	575
Ayam Buras/Chicken	449 790	328 365	1 081 020	630 105
Ayam Petelur/Horn	1 635	1 530	8 805	1 815
Broiler/Broiler	149 700	149 925	937 845	664 350
Itik/Duck	218	156	1 410	296
Puyuh/Quill	0	0	0	0

Lanjutan Tabel/Continued Table 5.5.5

Jenis Ternak <i>Kind of Livestock</i>	Produksi Daging <i>Meat Production</i>				
	Sungai Bungal	Hampan Rawang	Pesisir Bukit	Koto Baru	Jumlah
(1)	(6)	(7)	(8)	(9)	(10)
Sapi/ <i>Cow</i>	36 750	28 375	91 125	19 750	312 000
Kerbau/ <i>Buffalo</i>	3 000	1 800	8 200	400	19 800
Kuda/ <i>Horse</i>	0	0	0	0	0
Kambing/ <i>Goat</i>	2 225	1 475	1 725	1 875	16 850
Domba/ <i>Sheep</i>	425	525	450	700	4 725
Ayam Buras/ <i>Chicken</i>	493 920	541 470	418 530	229 800	4 173 000
Ayam Petelur/ <i>Horn</i>	1 980	1 860	1 680	1 695	21 000
Broiler/ <i>Broiler</i>	583 635	223 890	148 350	104 805	2 962 500
Itik/ <i>Duck</i>	284	268	198	126	2 956
Puyuh/ <i>Quill</i>	0	0	0	0	0

Sumber/Source: Dinas peternakan dan perikanan Kota Sungai Penuh /Livestock and fishery department of Sungai Penuh Municipality

Tabel
Table 5.5.6

Jumlah Konsumsi Daging Ternak Besar Menurut Jenis Ternak dan Kecamatan di Kota Sungai Penuh, 2022 (Kg)
Number of Large Livestock Meat Consumption by Kind of Livestock and Subdistrict in Sungai Penuh Municipality, 2022 (Kg)

Jenis Ternak Kind of Livestock	Konsumsi Daging Large Livestock Meat Consumption			
	Tanah Kampung	Kumun Debai	Sungai Penuh	Pondok Tinggi
(1)	(2)	(3)	(4)	(5)
Sapi/Cow	20 539	20 194	23 545	41 129
Kerbau/Buffalo	4 465	4 390	5 119	8 941
Kuda/Horse	0	0	0	0
Kambing/Goat	893	878	1 024	1 788
Domba/Sheep	893	878	1 024	1 788

Lanjutan Tabel/*Continued Table 5.5.6*

Jenis Ternak <i>Kind of Livestock</i>	Konsumsi Daging <i>Large Livestock Meat Consumption</i>				
	Sungai Bungkal	Hamparan Rawang	Pesisir Bukit	Koto Baru	Jumlah
(1)	(6)	(7)	(8)	(9)	(10)
Sapi/ <i>Cow</i>	30 498	34 866	27 069	20 061	217 900
Kerbau/ <i>Buffalo</i>	6 630	7 580	5 885	4 361	47 370
Kuda/ <i>Horse</i>	0	0	0	0	0
Kambing/ <i>Goat</i>	1 326	1 516	1 177	872	9 474
Domba/ <i>Sheep</i>	1 326	1 516	1 177	872	9 474

Sumber/*Source*: Dinas peternakan dan perikanan Kota Sungai Penuh /*Livestock and fishery department of Sungai Penuh Municipality*

Tabel 5.5.7 Jumlah Konsumsi Daging Unggas Menurut Jenis Ternak dan Kecamatan di Kota Sungai Penuh, 2022 (Kg)
Number of Poultry Meat Consumption by Kind of Livestock and Subdistrict in Sungai Penuh Municipality, 2022 (Kg)

Jenis Ternak Kind of Livestock	Konsumsi Daging Unggas Poultry Meat Consumption			
	Tanah Kampung	Kumun Debai	Sungai Penuh	Pondok Tinggi
(1)	(2)	(3)	(4)	(5)
Ayam Buras/Chicken	22 325	21 950	25 593	44 705
Ayam Petelur/Horn	0	0	0	0
Broiler/Broiler	35 720	35 120	40 948	71 528
Itik/Duck	447	439	512	894
Puyuh/Quill	0	0	0	0

Lanjutan Tabel/*Continued Table 5.5.7*

Jenis Ternak <i>Kind of Livestock</i>	Konsumsi Daging Unggas <i>Poultry Meat Consumption</i>				
	Sungai Bungkal	Hampan Rawang	Pesisir Bukit	Koto Baru	Jumlah
(1)	(6)	(7)	(8)	(9)	(10)
Ayam Buras/ <i>Chicken</i>	33 150	37 898	29 423	21 805	236 848
Ayam Petelur/ <i>Horn</i>	0	0	0	0	0
Broiler/ <i>Broiler</i>	53 040	60 636	47 076	34 888	378 956
Itik/ <i>Duck</i>	663	758	588	436	4 737
Puyuh/ <i>Quill</i>	0	0	0	0	0

Sumber/*Source*: Dinas peternakan dan perikanan Kota Sungai Penuh /*Livestock and fishery department of Sungai Penuh Municipality*

Tabel 5.5.8 Jumlah Konsumsi Telur Unggas Menurut Jenis Ternak dan Kecamatan di Kota Sungai Penuh, 2022 (Kg)
Number of Poultry Eggs Consumption by Kind of Livestock and Subdistrict in Sungai Penuh Municipality, 2022 (Kg)

Jenis Ternak Kind of Livestock	Konsumsi Telur Unggas Poultry Eggs Consumption			
	Tanah Kampung	Kumun Debai	Sungai Penuh	Pondok Tinggi
(1)	(2)	(3)	(4)	(5)
Ayam Buras/Chicken	7 813,75	7 682,50	8 957,38	15 646,75
Ayam Petelur/Horn	15 627,50	15 365,00	17 914,75	31 293,50
Broiler/Broiler	0,00	0,00	0,00	0,00
Itik/Duck	3 125,50	3 073,00	3 582,95	6 258,70
Puyuh/Quill	0,00	0,00	0,00	0,00

Lanjutan Tabel/*Continued Table 5.5.8*

Jenis Ternak <i>Kind of Livestock</i>	Konsumsi Telur Unggas <i>Poultry Eggs Consumption</i>				
	Sungai Bungkal	Hamparan Rawang	Pesisir Bukit	Koto Baru	Jumlah
(1)	(6)	(7)	(8)	(9)	(10)
Ayam Buras/ <i>Chicken</i>	11 602,50	13 264,13	10 297,88	7 631,75	424 395,00
Ayam Petelur/ <i>Horn</i>	23 205,00	26 528,25	20 595,75	15 263,50	213 087,00
Broiler/ <i>Broiler</i>	0,00	0,00	0,00	0,00	0,00
Itik/ <i>Duck</i>	4 641,00	5 305,65	4 119,15	3 052,70	33 158,65
Puyuh/ <i>Quill</i>	0,00	0,00	0,00	0,00	0,00

Sumber/*Source*: Dinas peternakan dan perikanan Kota Sungai Penuh /*Livestock and fishery department of Sungai Penuh Municipality*

Tabel 5.5.9 Jumlah Kebutuhan Daging Unggas, Telur, dan Ikan menurut Kecamatan di Kota Sungai Penuh, 2022
Total Needs of Poultry Meats, Eggs, and Fish by Subdistrict in Sungai Penuh Municipality, 2022

Kecamatan Subdistrict	Kebutuhan Needs	
	Daging Unggas (kg) Poultry Meat	Telur (butir) Eggs
(1)	(2)	(3)
Tanah Kampung	39 292	50 901
Kumun Debai	38 632	50 046
Sungai Penuh	45 043	58 351
Pondok Tinggi	78 681	101 927
Sungai Bungkal	58 344	75 582
Hampan Rawang	66 700	86 406
Pesisir Bukit	51 784	67 083
Koto Baru	38 377	49 715
Kota Sungai Penuh	416 852	540 012
2021	391 239	506 833
2020	391 239	506 833

Sumber/Source: Dinas peternakan dan perikanan Kota Sungai Penuh /Livestock and fishery department of Sungai Penuh Municipality

INDUSTRI, PERTAMBANGAN, DAN ENERGI
INDUSTRY, MINING, AND ENERGY

**Jumlah Pelanggan dan Air yang Disalurkan di
Kota Sungai Penuh 2022**

*Number of Customers and Distributed Water in
Sungai Penuh Municipality 2022*



Pelanggan
Customers
16.256



Air Disalurkan
Distributed Water
4.789.861

Jumlah Pelanggan Listrik di Kota Sungai Penuh 2022

*Number of Electricity Customer in Sungai Penuh
Municipality 2022*



Pelanggan
Customers
35.983

PENJELASAN TEKNIS

1. Pelanggan adalah individu atau kelompok, baik rumah tangga, perusahaan atau institusi nonprofit yang memberi air bersih dari perusahaan air bersih.
2. Air disalurkan adalah volume air bersih dari perusahaan air bersih.
3. Pertambangan adalah suatu kegiatan pengambilan endapan bahan galian berharga dan bernilai ekonomis dari dalam kulit bumi, baik secara mekanis maupun manual, pada permukaan bumi, di bawah permukaan bumi dan di bawah permukaan air. Hasil kegiatan ini antara lain, minyak dan gas bumi, batubara, pasir besi, bijih timah, bijih nikel, bijih bauksit, bijih tembaga, bijih emas, perak dan bijih mangan.
4. Penggalian adalah suatu kegiatan yang meliputi pengambilan segala jenis barang galian. Barang galian adalah unsur kimia, mineral dan segala macam batuan yang merupakan endapan alam (tidak termasuk logam, batubara, minyak dan gas bumi dan bahan radioaktif). Bahan galian ini biasanya digunakan sebagai bahan baku atau bahan penolong sektor industri maupun konstruksi. Hasil kegiatan penggalian antara lain, batu

TECHNICAL NOTES

1. *Customer are individual or groups, whether household, company or non profit instution that buy water supply from water supplyestablishment.*
2. *Distributed water is the volume of water supply from water supplyestablishment.*
3. *Mining is an activity to extract valuable andeconomicallyvaluable minerals from the earth's crust, both mechanically and manually, on the surface of the earth, below the surface of the earth and below the surface of the water. The results of this activity include, oil and gas, coal, iron sand, tin ore, nickel ore, bauxite ore, copper ore, gold ore, silver and manganese ore.*
4. *Excavation is an activity that involves taking all types of excavated goods. Mineral goods are chemical elements, minerals and all kinds of rocks which are natural deposits (excluding metals, coal, oil and gas and radioactive materials). These minerals are usually used as raw materials or supporting materials for the industrial and construction sectors. The results of excavation activities include, among others, mountain rocks, river stones, limestone,*

gunung, batu kali, batu kapur, koral, kerikil, batu marmer, pasir, pasir silika, pasir kuarsa, kaolin, tanah liat dan lain-lain.

Kegiatan pemecahan, peleburan, pemurnian dan segala proses pengolahan hasil pertambangan/ penggalian tidak termasuk kegiatan pertambangan/ penggalian, akan tetapi digolongkan ke dalam kegiatan industri.

Kegiatan persiapan tempat penambangan penggalian seperti pembuatan jalan, jembatan dari dan ke arah lokasi penambangan, pengerukan, pemasangan pipa penyaluran dan sebagainya termasuk ke dalam kegiatan konstruksi. Sedangkan kegiatan eksplorasi dan penelitian mengenai prospek barang tambang dan mineral termasuk ke dalam jasa pertambangan.

Kegiatan pengambilan, pembersihan dan pemurnian air untuk dijadikan air bersih termasuk dalam sektor air minum.

5. Tahapan kegiatan pertambangan meliputi: prospeksi dan penelitian umum, eksplorasi, persiapan penambangan dan pembangunan, eksploitasi dan pengolahan/pengilangan/ pemurnian. Prospeksi adalah suatu kegiatan penyelidikan dan pencarian untuk menemukan endapan bahan galian atau mineral berharga.

coral, gravel, marble, sand, silica sand, quartz sand, kaolin, clay and others.

The activities of solving, smelting, refining and all processing of mining / quarrying products do not include mining / quarrying activities, but are classified as industrial activities.

Preparation activities for excavation mining sites such as road construction, bridges to and from the mining location, dredging, installation of distribution pipes and so on are included in construction activities. Whereas exploration and research activities on prospects for mining and mineral goods are included in mining services.

Water extraction, cleaning and purification activities to be used as clean water are included in the drinking water sector.

5. *Stages of mining activities include: prospecting and general research, exploration, mining preparation and development, exploitation and processing / refining / refining. Prospecting is an investigation and searching activity to find deposits of valuable minerals or minerals. Exploration is a follow-up activity of prospecting which includes work to determine the size, shape, position,*

Eksplorasi adalah suatu kegiatan lanjutan dari prospeksi yang meliputi pekerjaan-pekerjaan untuk mengetahui ukuran, bentuk, posisi, kadar rata-rata dan besarnya cadangan serta "studi kelayakan" dari endapan bahan galian atau mineral berharga yang telah diketemukan.

Eksplorasi adalah suatu kegiatan penambangan yang meliputi pekerjaan-pekerjaan pengambilan dan pengangkutan endapan bahan galian atau mineral berharga sampai ke tempat penimbunan dan pengolahan/pencucian, kadang-kadang sampai ke tempat pemasaran.

Pengolahan/Pemurnian adalah suatu pekerjaan memurnikan/meninggikan kadar bahan galian dengan jalan memisahkan mineral berharga dan yang tidak berharga, kemudian membuang mineral yang tidak berharga tersebut (dapat dilakukan dengan cara kimia)

6. Perusahaan Air Bersih adalah perusahaan/usaha yang melakukan kegiatan pengadaan, penjernihan, penyediaan dan penyaluran air bersih secara langsung melalui pipa penyalur atau mobil tangki kepada pelanggan ke rumah tangga, industri dan konsumen lainnya

average level and size of reserves and "feasibility study" of deposits of minerals or valuable minerals that have been discovered.

Exploitation is a mining activity which includes the work of extracting and transporting valuable mineral or mineral deposits to the landfill and processing / washing, sometimes to the marketing place.

Processing / Refining is a job of purifying / elevating levels of minerals by separating valuable and valuable minerals, then disposing of these valuable minerals (can be done by chemical means)

6. *Clean Water Company is a company / business that carries out the activities of supplying, purifying, supplying and distributing clean water directly through distribution pipes or tank trucks to customers to households, industries and other consumers for commercial purposes. Clean water*

dengan tujuan komersial. Perusahaan/ usaha air bersih yang dicakup adalah Perusahaan Air Minum (PAM), Perusahaan Daerah Air Minum (PDAM) dan Badan Pengelola Air Minum (BPAM) maupun perusahaan/usaha swasta lainnya.

companies / businesses covered are Drinking Water Companies (PAM), Regional Drinking Water Companies (PDAMs) and Drinking Water Management Bodies (BPAM) as well as other private companies / businesses.

7. Pekerja dan Pengeluaran Untuk Pekerja adalah orang yang bekerja pada perusahaan air bersih, baik pekerja operasional dan perawatan maupun pekerja lainnya. Pengeluaran untuk pekerja adalah semua pengeluaran perusahaan untuk pekerja yaitu upah/gaji, upah lembur, hadiah, bonus, dana pensiun, tunjangan kecelakaan dan pengeluaran lainnya yang dibayarkan baik dalam bentuk uang maupun dalam bentuk barang.

7. *Workers and Expenditures for Workers are people who work in clean water companies, both operational and maintenance workers and other workers. Expenditures for workers are all company expenses for workers, namely wages / salaries, overtime wages, gifts, bonuses, pension funds, accident benefits and other expenses paid both in cash and in kind.*

8. Biaya input adalah pengeluaran yang digunakan untuk pembelian bahan-bahan kimia, tenaga listrik, bahan bakar, alat-alat tulis dan kantor, onderdil, ongkos pemeliharaan dan perbaikan kecil prasarana produksi, sewa gedung dan mesin serta jasa-jasa lainnya.

8. *Input costs are expenditures used to purchase chemicals, electricity, fuels, stationery and office supplies, spare parts, maintenance costs and minor repairs of production infrastructure, rental of buildings and machinery and other services.*

9. Nilai output adalah nilai dari air bersih yang disalurkan, tenaga listrik yang dijual dan penerimaan lainnya dari jasa non industri.

9. *Output value is the value of clean water supplied, electricity sold and other receipts from non-industrial services.*

10. Perusahaan Listrik Negara adalah perusahaan yang berusaha di bidang tenaga listrik untuk kepentingan masyarakat dan negara dan meliputi usaha-usaha seperti :
- produksi, transmisi dan distribusi tenaga listrik
 - perencanaan dan pembangunan tenaga listrik
 - perusahaan dan pengembangan tenaga listrik
 - perusahaan jasa-jasa di bidang tenaga listrik
11. Pekerja dan Pengeluaran Untuk Pekerja adalah orang yang bekerja pada PT. PLN (Persero), baik pekerja operasional dan perawatan maupun pekerja lainnya. Pengeluaran untuk pekerja adalah semua pengeluaran perusahaan untuk pekerja yaitu upah/gaji, upah lembur, hadiah, bonus, dana pensiun, tunjangan kecelakaan dan pengeluaran lainnya yang dibayarkan baik dalam bentuk uang maupun dalam bentuk berupa barang.
12. Biaya Input adalah pengeluaran yang digunakan untuk pembelian bahan bakar dan pelumas untuk membangkitkan listrik, tenaga listrik yang dibeli dari luar perusahaan, alat-alat tulis dan kantor, onderdil, ongkos
10. *State Electric Company is a company that engages in electricity for the benefit of the community and the state and includes businesses such as:*
- *production, transmission and distribution of electricity*
 - *electric power planning and development*
 - *electricity power development and development*
 - *operation of services in the field of electricity*
11. *Workers and Expenditures for Workers are people who work at PT. PLN (Persero), both operational and maintenance workers and other workers. Expenditures for workers are all company expenses for workers, namely wages / salaries, overtime wages, gifts, bonuses, pension funds, accident benefits and other expenses paid both in the form of money and in the form of goods.*
12. *Input Costs are expenses used to purchase fuel and lubricants to generate electricity, electricity purchased from outside the company, stationery and offices, spare parts, maintenance costs and minor repairs of production*

pemeliharaan dan perbaikan kecil prasarana produksi, sewa gedung dan mesin serta jasa lainnya.

infrastructure, building and machinery rental and other services

13. Nilai Output adalah nilai tenaga listrik yang dijual atau didistribusikan kepada para pelanggan dan ditambah dengan pendapatan atau penerimaan dari kegiatan jasa perusahaan lainnya.

13. *Output Value is the value of electricity sold or distributed to customers and added to income or revenue from other company service activities.*

<https://sungaipenuhkota.bps.go.id>

ULASAN**DESCRIPTION****Listrik dan Air Minum*****Electricity and Water Supply***

Nilai Penjualan Tenaga Listrik oleh PLN Kota Sungai Penuh per bulan dapat dilihat di tabel 6.1.1.

The value of Electricity supply by PLN Sungai Penuh Municipality can be found in table 6.1.1.

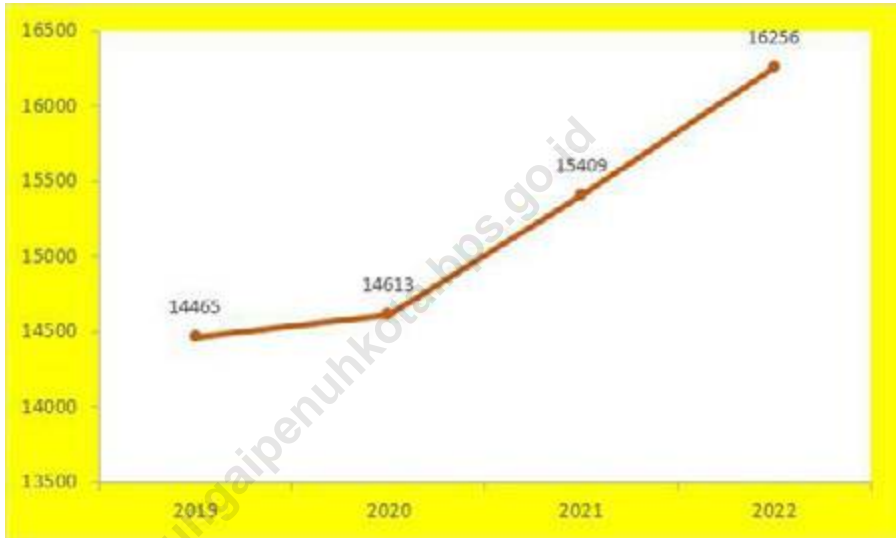
Jumlah air bersih yang disalurkan oleh PDAM Tirta Khayangan adalah sebesar 5.504.901 m³.

The amount of clean water supplied by PDAM Tirta Khayangan is 5.504.901 m³.

<https://sungaipenuhkota.bps.go.id>

Gambar 6.1
Figures

Perkembangan Konsumen Air Minum PDAM Tirta Khayangan Menurut Kecamatan di Kota Sungai Penuh, 2019-2022
Growth of Water Supply Consumers PDAM Tirta Khayangan by Subdistrict in Sungai Penuh Municipality, 2019-2022



Sumber/Source : PDAM Tirta khayangan/ Tirta khayangan Water Supply Company

6.1 ENERGI ENERGY

Tabel 6.1.1 **Daya Terpasang, Produksi, dan Distribusi Listrik PT. PLN (Persero) pada Cabang/Ranting PLN Menurut Kecamatan di Kota Sungai Penuh, 2022**
Installed Electricity Power, Production, and Distribution of PT. PLN (Persero) at PLN Branch by Subdistrict in Sungai Penuh Municipality, 2022

Kecamatan Subdistrict	Daya Terpasang Installed Electricity Power (KW)	Produksi Listrik Electricity Production (KWh)	Listrik Terjual Electricity Sold (KWh)	Dipakai Sendiri Own Used (KWh)	Susut/ Hilang Shrinkage/ Lost (KWh)
(1)	(2)	(3)	(4)	(5)	(6)
Tanah Kampung					
Kumun Debai					
Sungai Penuh					
Pondok Tinggi					
Sungai Bungkal					
Hampanan Rawang					
Pesisir Bukit					
Koto Baru					
Kota Sungai Penuh					

Sumber/Source: Perusahaan Listrik Negara Cabang Ranting Sungai Penuh/Nation Electricity Company at Branch in Sungai Penuh Municipality

Tabel
Table 6.1.2**Jumlah Pelanggan Listrik Menurut Kecamatan di Kota Sungai Penuh, 2018–2022**
Number of Electricity Customers by Subdistrict in Sungai Penuh Municipality, 2018–2022

Kecamatan Subdistrict	2018	2019	2020	2021	2022
(1)	(2)	(3)	(4)	(5)	(6)
Tanah Kampung	2 040	3 283	
Kumun Debai	2 225	3 169	
Sungai Penuh	7 139	13 169	
Pondok Tinggi	3 197	4 927	
Sungai Bungkal	2 889	3 490	
Hampan Rawang	1 996	3 362	
Pesisir Bukit	2 971	3 140	
Koto Baru	1 036	1 443	
Kota Sungai Penuh	23 493	35 983	

Sumber/Source: Perusahaan Listrik Negara Cabang Ranting Sungai Penuh/Nation Electricity Company at Branch in Sungai Penuh Municipality

Tabel
Table 6.1.3

Jumlah Pelanggan Listrik PT. PLN (Persero) dan Tarifnya menurut Jenis Pemakaian pada Cabang/Ranting PLN Sungai Penuh, 2021-2022
Number of Electricity Consumers of State Electricity Company and Charge by Kind of Consumption at Branch Level in Sungai Penuh, 2021-2022

Jenis Pemakaian <i>Kind of Consumption</i>	Golongan <i>Rate Group</i>	Jumlah Pelanggan <i>Number of Consumer</i>		Tarif (Rp) <i>Price</i>	
		2021	2022	2021	2022
(1)	(2)	(3)	(4)	(5)	(6)
Sosial/Sekolah	S	529		...	
Rumah Tangga	R	31 113		...	
Perdagangan	B	2 200		...	
Industri	I	6		...	
Pemerintahan	P	423		...	
Penerangan Jalan	PJU	274		...	
Komunikasi		
Lainnya		
- M.JBST		
- M.P2TL		

Sumber/Source: Perusahaan Listrik Negara Cabang Ranting Sungai Penuh/*Nation Electricity Company at Branch in Sungai Penuh Municipality*

6.2 AIR MINUM WATER

Tabel 6.2.1 Jumlah Pelanggan dan Air yang Disalurkan Menurut Kecamatan di Kota Sungai Penuh, 2022
Number of Customers and Distributed Water by Subdistrict in Sungai Penuh Municipality, 2022

Kecamatan Subdistrict	Pelanggan Number of Customers	Air Disalurkan Distributed Water (m ³)	Nilai Value (Rp)
(1)	(2)	(3)	(4)
Tanah Kampung	2 074	421 025	1 675 896 200
Kumun Debai	821	423 671	618 639 400
Sungai Penuh	2 148	2 105 839	1 990 054 200
Pondok Tinggi	3 430		3 648 715 400
Sungai Bungkal	2 222		2 593 590 000
Hampan Rawang	3 333	1 839 326	2 737 038 000
Pesisir Bukit	738		618 748 200
Koto Baru	1 490		1 511 046 100
Kota Sungai Penuh	16 256	4 789 861	15 393 727 500

Catatan/Note: Air yang disalurkan ke kecamatan pondok tinggi, sungai bungkal dan pesisir bukit bergabung dengan kecamatan sungai penuh, sedangkan koto baru bergabung dengan hampan rawang

Sumber/Source: Perusahaan Daerah Air Minum Cabang Ranting Sungai Penuh/Water Supply Company at Branch in Sungai Penuh Municipality

Tabel
Table 6.2.2

Banyaknya Konsumen, Penjualan, dan Tarif Rata-rata Air Minum PDAM Tirta Khayangan menurut Golongan Pengguna Air di Kota Sungai Penuh, 2022
Number of Consumers, Sale, and Average Price of PDAM Tirta Khayangan by Group of Consumer in Sungai Penuh Municipality, 2022

Golongan Pengguna Air Group of Consumer	Konsumen Consumers	Produksi yang Dijual (m³) Sale	Tarif Rata-rata/m3 Average Proce
(1)	(2)	(3)	(4)
Sosial Umum	2	1 603	1 565
Sosial Khusus	136	37 727	2 080
Rumah Tangga 1 (R1)	23	1 697	1 755
Rumah Tangga 2 (R2)	12 885	2 255 348	3 518
Rumah Tangga 3 (R3)	1 176	259 330	5 179
Niaga Kecil (NK)	1 319	238 745	7 248
Niaga Besar (NB)	393	63 198	9 215
Instansi Pemerintahan	237	146 066	7 518
Pelanggan Khusus (PK)		-	-
Kota Sungai Penuh	16 256	3 302 367	...
2021	15 409	3 160 767	...
2020	14 613	3 079 858	...

Sumber/Source: PDAM Tirta khayangan/ Tirta khayangan Water Supply Company

Tabel
Table 6.2.3**Perkembangan Konsumen Air Minum PDAM Tirta
Khayangan menurut Kecamatan di Kota Sungai Penuh,
2019-2022**
**Growth of Water Supply Consumers PDAM Tirta Khayangan
by Subdistrict in Sungai Penuh Municipality, 2019-2022**

Kecamatan Subdistrict	2019	2020	2021	2022
(1)	(2)	(3)	(4)	(5)
Tanah Kampung	1 842	1 866	2 008	2 074
Kumun Debai	608	635	696	821
Sungai Penuh	2 004	1 999	2 021	2 148
Pondok Tinggi	3 028	3 098	3 348	3 430
Sungai Bungkal	2 084	2 110	2 168	2 222
Hampan Rawang	2 808	2 834	2 938	3 333
Pesisir Bukit	783	747	763	738
Koto Baru	1 308	1 324	1 467	1 490
Kota Sungai Penuh	14 465	14 613	15 409	16 256

Sumber/Source: PDAM Tirta khayangan/ Tirta khayangan Water Supply Company

Tabel
Table 6.2.4**Perkembangan Tenaga Kerja PDAM Tirta Khayangan
menurut Bulan di Kota Sungai Penuh, 2019-2022**
**Growth of PDAM Tirta Khayangan Employee by Month in
Sungai Penuh Municipality, 2019-2022**

Kecamatan Subdistrict	2019	2020	2021	2022
(1)	(2)	(3)	(4)	(5)
Januari/January	85	112	109	106
Februari/February	108	112	111	105
Maret/March	108	112	111	104
April/April	108	109	111	102
Mei/May	108	109	111	102
Juni/June	107	118	108	102
Juli/July	107	118	107	102
Agustus/August	107	118	107	102
September/September	109	118	106	101
Oktober/October	109	118	107	101
November/November	111	109	107	101
Desember/December	112	109	106	101
Kota Sungai Penuh	112	109	106	101

Sumber/Source: PDAM Tirta khayangan/ Tirta khayangan Water Supply Company

PARIWISATA
TOURISM

Jumlah Travel dan Benda Cagar Budaya di Kota Sungai Penuh 2022
Number of Travel Agent and Culture Heritage Object in Sungai Penuh Municipality 2022



Jumlah Agen Travel
Number of Travel Agent

101



Jumlah Benda Cagar Budaya
Number of Culture Heritage Object

23



PENJELASAN TEKNIS**TECHNICAL NOTES**

1. Wisatawan mancanegara (wisman) ialah setiap pengunjung yang mengunjungi suatu negara di luar tempat tinggalnya, didorong oleh satu atau beberapa keperluan tanpa bermaksud memperoleh penghasilan di tempat yang dikunjungi dan lamanya kunjungan tersebut tidak lebih dari satu tahun (12 bulan). Definisi ini mencakup 2 (dua) kategori wisatawan mancanegara, yaitu :

- a. Wisatawan (turis) ialah setiap pengunjung seperti definisi di atas yang tinggal paling sedikit 24 jam, akan tetapi tidak lebih dari 1 (satu) tahun di tempat yang dikunjungi, dengan maksud antara lain: berlibur, rekreasi, olah raga, bisnis, menghadiri pertemuan, studi, dan kunjungan dengan alasan kesehatan.
- b. Excursionist ialah setiap pengunjung seperti definisi di atas yang tinggal kurang dari 24 jam di tempat yang dikunjungi (termasuk "Cruise passengers"). Cruise Passengers ialah setiap pengunjung yang tiba di suatu negara di mana mereka tidak menginap di akomodasi yang tersedia di negara tersebut, misalnya dengan kapal laut.

1. *An International Visitor is any person visiting a country other than his usual place of residence for any reason other than for earning income in the country visited, and the length of stay is no more than one year (12 months). This definition covers two categories of foreign visitors, namely :*

- a. *"Tourist" is any visitor staying for at least 24 hours, but no more than one year, in the country visited, with the intention of visiting, and for any of these purposes: Pleasure, recreation and sports, Business, visiting friends and relatives, missions, attending meetings, conferences, visit for health reasons and study.*
- b. *"Excursionist" is any visitor staying less than 24 hours in the country visited including, "Cruise Passengers"; i.e. visitors arriving in a country without staying in any accommodation available in the visited country.*

2. Usaha penyediaan akomodasi adalah usaha yang menyediakan pelayanan penginapan yang dapat dilengkapi dengan pelayanan pariwisata lainnya. Usaha penyediaan akomodasi dapat berupa hotel, vila, pondok wisata, bumi perkemahan, persinggahan ,dan akomodasi lainnya seperti restoran dan rumah makan yang digunakan untuk tujuan pariwisata.
2. *The business of providing accommodation is a business that provides specialty services that can be equipped with other tourism services. It includes hotel, villa, cottage, camping, caravan stop, and other accommodation like restaurants, that are used for tourism purposes.*
3. Hotel adalah penyediaan akomodasi secara harian berupa kamar-kamar di dalam satu bangunan yang dapat dilengkapi dengan jasa pelayanan makan dan minum, kegiatan hiburan dan atau fasilitas lainnya. Hotel terdiri dari hotel berbintang dan hotel non- bintang.
3. *Hotel is the provision of accommodation on a daily basis in the form of rooms in one building that can be equipped with food and drink services, entertainment activities and or other facilities. Hotels consist of star hotels and non-star hotels.*
4. Hotel bintang adalah usaha penyediaan jasa pelayanan penginapan, makan minum serta jasa lainnya bagi umum dengan menggunakan sebagian atau seluruh bangunan. Usaha ini dikelola secara komersial serta memenuhi ketentuan persyaratan sebagai hotel bintang (termasuk berlian) yang ditetapkan dalam surat keputusan instansi yang membinanya. Misalnya hotel bintang lima, hotel bintang empat dan seterusnya.
4. *Star hotel is a business providing lodging, eating and drinking services and other services for the public by using part or all of the building. This business is managed commercially and meets the requirements as a star hotel (including diamonds) as stipulated in the decree of the agency that fosters it. For example, five-star hotels, four-star hotels and so on.*
5. Tingkat penghunian kamar hotel adalah persentase banyaknya
5. *Hotel room occupancy rate is the percentage of the number of room*

malam kamar yang dihuni terhadap banyaknya malam kamar yang tersedia.

nights occupied to the number of available room nights.

6. Rata-rata lamanya tamu menginap adalah banyaknya malam tempat tidur yang terpakai (malam tamu) dengan banyaknya tamu yang menginap di hotel atau akomodasi lainnya.

6. *The average length of guest stay is the number of bed nights used (guest nights) with the number of guests staying at hotels or other accommodations.*

<https://sungaipenuhkota.bps.go.id>

ULASAN

DESCRIPTION

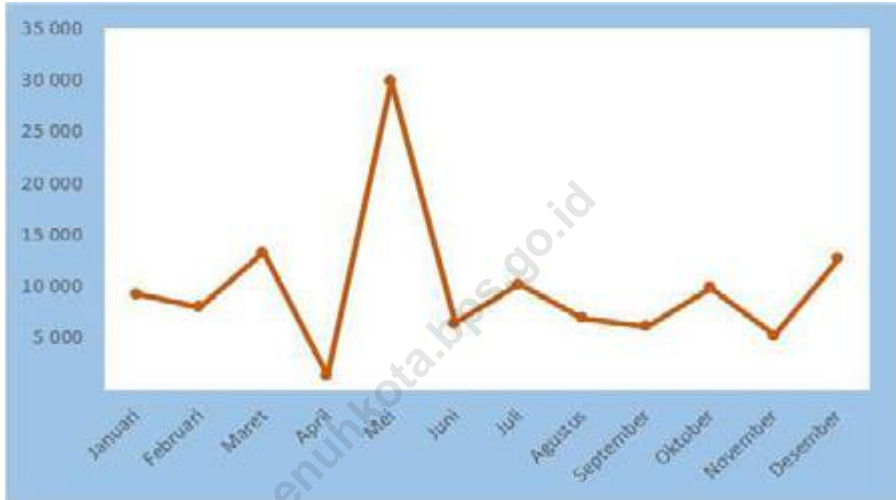
-

-

<https://sungaipenuhkota.bps.go.id>

Gambar 7.1
Figures

Jumlah Kunjungan Wisatawan Domestik ke Objek Wisata Menurut Bulan di Kota Sungai Penuh, 2022
Number of Tourist Domestic Visit in Tourism Object Sungai Penuh Municipality, 2022



Sumber/Source : Dinas Kebudayaan dan Pariwisata Kota Sungai Penuh/ Culture and Tourism Service of Sungai Penuh

7.1 PARIWISATA TOURISM

Tabel 7.1 Jumlah Rumah Makan/Restoran Menurut Kecamatan di Kota Sungai Penuh, 2019–2022
Number of Restaurants by Subdistrict in Sungai Penuh Municipality, 2019–2022

Kecamatan Subdistrict	2019	2020	2021	2022
(1)	(2)	(3)	(4)	(5)
Tanah Kampung	3	3	3	3
Kumun Debai	0	0	0	2
Sungai Penuh	19	17	18	21
Pondok Tinggi	28	26	19	35
Sungai Bungkal	17	16	19	14
Hampan Rawang	0	1	3	3
Pesisir Bukit	9	13	16	17
Koto Baru	0	0	0	0
Kota Sungai Penuh	76	76	78	95

Sumber/Source: Dinas Pariwisata Kota Sungai Penuh/Regional Office of Tourism Sungai Penuh Municipality

Tabel
Table 7.2

**Agan Travel Angkutan Darat di Kota Sungai Penuh,
2022**
Travel Agents in Sungai Penuh Municipality, 2022

Agen Travel Travel Agent	Alamat Address
(1)	(2)
PO. Rinai Transport	Koto Tinggi
CV. PO. Penawar Rindu	Jl. Pancasila Desa Lawang Agung
PO. Sahabat Kerinci Wisata	Desa Koto Tinggi
PO. Kliput	-
PO. Punai Indah	Jl. Muradi No.20 Sei. Penuh
PO. Puma AKDP	Jl. Lima Lurah
PO. Agung Jaya	Jl. Prof. Dr. Yakub Isman
PO. Duta Kerinci	-
PO. Megis Indah	-
CV.PO. Bunga Laurencia	Jl. Pancasila No. 10
Bintang Mutiara Kerinci	Jl. Pancasila
Anak Gunung Wisata Indah	Jl. Sriwijaya
Kerinci Wisata Express	Jl. Yos Sudarso
Panca Rasa	Jl. Pancasila No. 10
PO. Cahaya Kerinci	Jl. Diponegoro No.01
PO. Alam Kerinci	Jl. KH Wahid Hasyim
PT. PO. Ayu Transport	Jl. Yos Sudarso
PT. PO. Ratu Kerinci	Jl. Yos Sudarso
Kerinci Permata	Jl. Depati Parbo
PO. Safa Marwa	Jl. Yos Sudarso
PO. Gunung Kerinci	Jl. Muradi
Kerinci Utama Ceria	Jl. Yos Sudarso No.2
PO. Family Kerinci	Jl. Yos Sudarso

Sumber/Source: Dinas Perhubungan Kota Sungai Penuh/ *Transportation Service of Sungai Penuh Municipality*

Tabel
Table 7.3**Jumlah Benda Cagar Budaya Menurut Kecamatan di Kota Sungai Penuh, 2022**
Number of Culture Heritage Object by Subdistrict in Sungai Penuh Municipality, 2022

Kecamatan Subdistrict	Jumlah Benda Cagar Budaya Number of Culture Heritage
(1)	(2)
Tanah Kampung	8
Kumun Debai	15
Sungai Penuh	14
Pondok Tinggi	16
Sungai Bungkal	9
Hampan Rawang	22
Pesisir Bukit	14
Koto Baru	3
Kota Sungai Penuh	101

Sumber/Source: Dinas Kebudayaan dan Pariwisata Kota Sungai Penuh/ *Culture and Tourism Service of Sungai Penuh*

**Tabel
Table 7.4**

Jumlah Kunjungan Wisatawan Domestik dan Internasional ke Objek Wisata Menurut Bulan di Kota Sungai Penuh, 2022
Number of Domestic and International Tourist Visit in Tourism Object Sungai Penuh Municipality, 2022

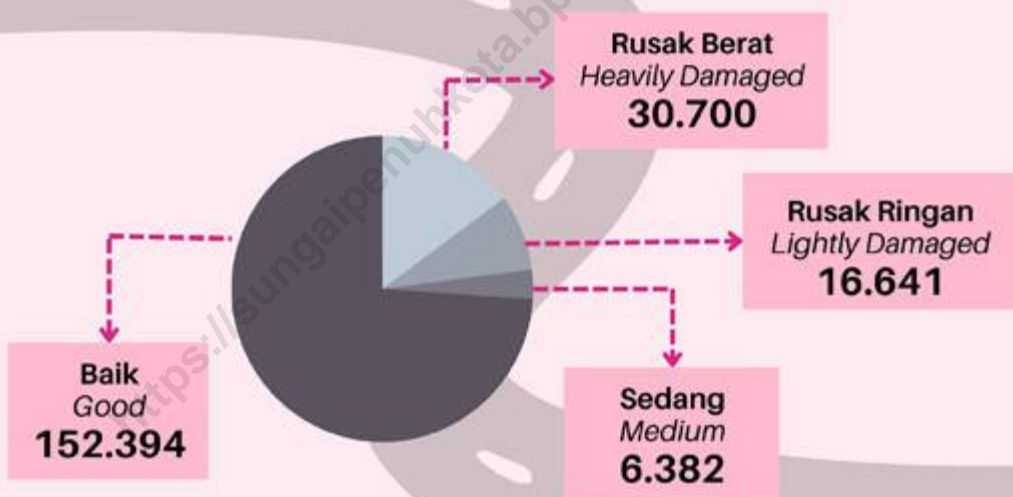
Objek Wisata Tourism Object	Wisatawan Domestik Domestic Tourist	Wisatawan Internasional International Tourist
(1)	(2)	(3)
Januari/January	9 340	1
Februari/February	8 064	0
Maret/March	13 319	0
April/April	1 400	0
Mei/May	29 881	0
Juni/June	6 511	0
Juli/July	10 249	0
Agustus/August	6 965	0
September/September	6 151	0
Oktober/October	9 935	0
November/November	5 265	0
Desember/December	12 758	0
Jumlah/Total	119 838	1
2021	10 693	0

Sumber/Source: Dinas Kebudayaan dan Pariwisata Kota Sungai Penuh/ Culture and Tourism Service of Sungai Penuh

TRANSPORTASI DAN KOMUNIKASI

TRANSPORTATION AND COMMUNICATION

Kondisi Jalan di Kota Sungai Penuh 2022 (Km)
Roads Condition in Sungai Penuh Municipality 2022 (Km)



Banyaknya Pengiriman Surat dan Paket Biasa di Kota Sungai Penuh 2022
Number of Mail and Regular Package in Sungai Penuh Municipality 2022

PENJELASAN TEKNIS

1. Kendaraan bermotor adalah setiap kendaraan yang digerakkan oleh peralatan teknik yang ada pada kendaraan tersebut, biasanya digunakan untuk angkutan orang atau barang di atas jalan raya selain kendaraan yang berjalan di atas rel. Kendaraan bermotor yang dicatat adalah semua jenis kendaraan kecuali kendaraan bermotor TNI/Polri dan Korps Diplomatik.
2. Mobil penumpang adalah setiap kendaraan bermotor yang dilengkapi dengan tempat duduk untuk sebanyak-banyaknya delapan orang, tidak termasuk tempat duduk untuk pengemudi, baik dilengkapi atau tidak dilengkapi bagasi.
3. Mobil bis adalah setiap kendaraan bermotor yang dilengkapi dengan tempat duduk untuk lebih dari delapan orang, tidak termasuk tempat duduk untuk pengemudi, baik dilengkapi atau tidak dilengkapi bagasi.
4. Mobil truk adalah setiap kendaraan bermotor yang digunakan untuk angkutan barang, selain mobil penumpang, mobil bis dan kendaraan bermotor roda dua.

TECHNICAL NOTES

1. *Motor vehicles are any kind of vehicles motorized by machine set up in those vehicles, they are usually used for transporting peoples or oods on roads except vehicles moving along a railway line. The data cover all kinds of motor vehicles except those belong to Indonesia Army Force Indonesian State Police and Diplomatic Corps.*
2. *Passenger cars are any motor vehicles with no more than eight seats, excluding seat for driver, it can be with or without hoot.*
3. *Buses are large passenger cars having seats for more than eight passengers, excluding seat for driver, it can be with or without hoot.*
4. *Trucks are any motor vehicles used to transport goods excluding passenger cars, buses, and motorcycles.*

5. Kantor Pos adalah tempat tertulis dan atau surat elektronik, layanan aket, layanan logistik, layanan transaksi keuangan, dan layanan keagenan pos untuk kepentingan umum. Rumah pos berfungsi sama seperti kantor pos dan kantor pos pembantu, bedanya rumah pos biasanya terletak di daerah terpencil.
 6. Telekomunikasi adalah setiap pemancaran, pengiriman dan atau penerimaan dari setiap informasi dalam bentuk tandatanda, isyarat, tulisan, gambar, suara dan bunyi melalui sistem kawat, optik, radio atau sistem elektromagnetik lainnya.
 7. Jaringan telekomunikasi adalah rangkaian perangkat telekomunikasi dan kelengkapannya yang digunakan dalam bertelekomunikasi.
 8. Telepon tetap kabel dalam Susenas disebut telepon rumah adalah jaringan telekomunikasi menggunakan perangkat telepon tetap dengan kabel yang secara umum diatur oleh standar-standar teknis dengan menggunakan suatu nomor telepon, dikenal pula sebagai Public Switched Telephone Network (PSTN). Pada umumnya dimanfaatkan untuk telepon rumah dan jaringan internet, memiliki kemampuan menghantarkan sinyal dengan kuat dan jelas dengan biaya yang relatif lebih murah.
5. *Post Office is a service provider facility of written communication and or electronic mail, parcel service, logistics services, financial transaction services, and postal services to the public. Postal house has the same function as the post office and subsidiary of post office, the difference is that postal house is usually located in remote areas.*
 6. *Telecommunication includes every transmitting, delivering and or receiving from every information of marking, signal, article, picture, sound and voice through strand of wire system, optic, radio or other electromagnetic system.*
 7. *Telecommunication network is peripheral network of telecommunication and its equipment used in the means of telecommunication.*
 8. *Fixed line telephone based on Susenas called home phone is a telecommunication network using fixed line telephone device which is generally regulated by technical standards, using a phone number, also known as the Public Switched Telephone Network (PSTN). It is generally used for home phone and Internet networks, has the ability to deliver a strong and clear signal with a relatively low cost.*

ULASAN**DESCRIPTION****Panjang Jalan*****Length of Road***

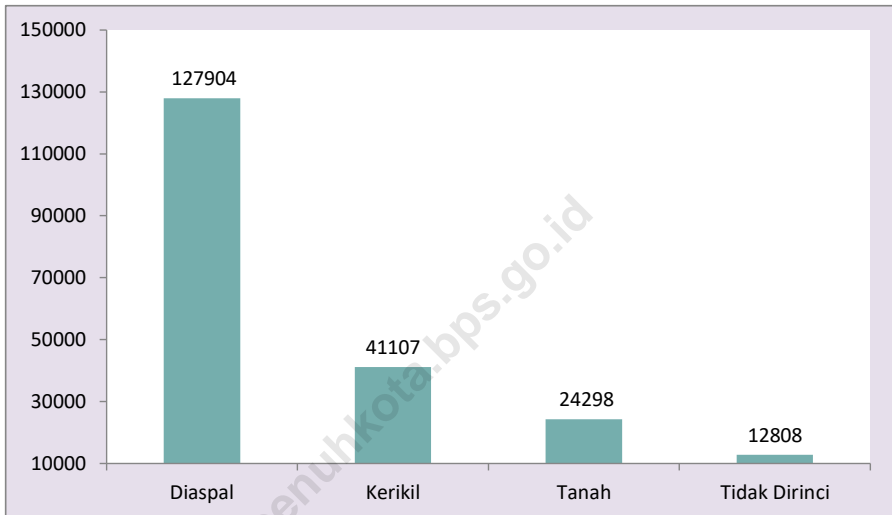
Jalan merupakan prasarana untuk memperlancar kegiatan perekonomian, mendukung usaha pembangunan. Peningkatan pembangunan jalan dapat memudahkan mobilitas penduduk dan memperlancar perdagangan antar daerah.

Road is one of item to facilitate economic activities and supports development program. It's important to extend the adequate roads making society mobility among the regions running well.

Panjang jalan dengan kewenangan Kabupaten/Kota di Kota Sungai Penuh pada tahun 2022 yaitu 206.117 km. Jalan tersebut terdiri dari jalan kondisi baik 152.394 km, sedang 6.382 km, rusak 16.641 km, dan rusak berat 30.700 km.

The length of the road with the authority of the Regency/Municipality in Sungai Penuh Municipality in 2022 is 206.117 km. The roads consist of 152.394 km of good condition roads, 6.382 km of medium, 16.641 km of damaged and 30.700km of heavily damaged roads.

Gambar 8.1 Panjang Jalan Menurut Jenis Permukaan di Kota Sungai Penuh (km), 2021
Figures 8.1 *Lenght of Roads by Roads Surface Type in Sungai Penuh Municipality (km), 2021*



Sumber/Source : Dinas Pekerjaan Umum Kota Sungai Penuh/Public Works Service of Sungai Penuh Municipality

8.1 TRANSPORTASI TRANSPORTATION

Tabel 8.1.1 **Panjang Jalan Menurut Jenis Permukaan dan Pemerintahan yang Berwenang Mengelolanya di Kota Sungai Penuh (km), 2022**
Length of Roads by Roads Surface Type and Level of Government Authority in Sungai Penuh Municipality (km), 2022

Tipe Permukaan <i>Road Surface Type</i>	Pemerintah yang Berwenang Mengelola <i>Level of Government Authority</i>			Jumlah <i>Total</i>
	Negara <i>State</i>	Provinsi <i>Province</i>	Kota <i>Municipality</i>	
(1)	(2)	(3)	(4)	(5)
Diaspal				
Kerikil				
Tanah				
Tidak Dirinci				
Jumlah/Total				
2020	-	-	206 117	206 117
2019	-	-	192 724	192 724

Sumber/Source: Dinas Pekerjaan Umum Kota Sungai Penuh/*Public Works Service of Sungai Penuh Municipality*

Tabel 8.1.2 Panjang Jalan Menurut Kondisi Jalan dan Pemerintahan yang Berwenang Mengelolanya di Kota Sungai Penuh (km), 2022
Length of Roads by Roads Condition and Level of Government Authority in Sungai Penuh Municipality (km), 2022

Kondisi Jalan <i>Road Condition</i>	Pemerintah yang Berwenang Mengelola <i>Level of Government Authority</i>			Jumlah <i>Total</i>
	Negara <i>State</i>	Provinsi <i>Province</i>	Kota <i>Municipality</i>	
(1)	(2)	(3)	(4)	(5)
Baik				
Sedang				
Rusak Ringan				
Rusak Berat				
Jumlah/Total				
2020	-	-	206 117	206 117
2019	-	-	192 724	192 724

Sumber/Source: Dinas Pekerjaan Umum Kota Sungai Penuh/*Public Works Service of Sungai Penuh Municipality*

Tabel
Table 8.1.3**Panjang Jalan Menurut Kelas Jalan dan Pemerintahan yang Berwenang Mengelolanya di Kota Sungai Penuh (km), 2022**
Length of Roads by Roads Class and Level of Government Authority in Sungai Penuh Municipality (km), 2022

Kelas Jalan <i>Roads Class</i>	Pemerintah yang Berwenang Mengelola <i>Level of Government Authority</i>			Jumlah <i>Total</i>
	Negara <i>State</i>	Provinsi <i>Province</i>	Kota <i>Municipality</i>	
(1)	(2)	(3)	(4)	(5)
Kelas I				
Kelas II				
Kelas III				
Kelas III A				
Kelas III B				
Kelas III C				
Kelas Tidak Dirinci				
Jumlah/Total				
2020	-	-	206 117	206 117
2019	-	-	192 724	192 724

Sumber/Source: Dinas Pekerjaan Umum Kota Sungai Penuh/*Public Works Service of Sungai Penuh Municipality*

Tabel 8.1.4 **Jumlah Sarana Lalu Lintas Dinas Perhubungan Kota Sungai Penuh, 2020-2022**
Number of Traffic Facilities of Transportation Office of Sungai Penuh Municipality, 2020-2022

Jenis Sarana Lalu Lintas <i>Roads Class</i>	Satuan <i>Unit</i>	Tahun <i>Year</i>		
		2020	2021	2022
(1)		(2)	(3)	(4)
Lampu Lalu Lintas	Unit	6	6	
Jembatan Penyeberangan	Unit	1	1	
RPPJ	Buah	59	66	
Rambu Lalu Lintas	Buah	659	659	
Marka Jalan	M2	17 732	17 732	
Zebra Cross	Titik	0	0	
Beton Pemisah Jalan	Buah	58	58	
Cermin Lalu Lintas	Buah	66	66	
Pagar Lalu Lintas	Meter	1 136	1136	
Traffic Cone	Buah	10	10	
Deliniator	Buah	250	350	
Guardrail	Meter	-	-	

Sumber/Source: Dinas Perhubungan Kota Sungai Penuh/Transportation Service of Sungai Penuh Municipality

8.2 KOMUNIKASI COMMUNICATION

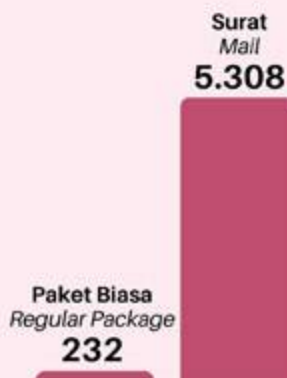
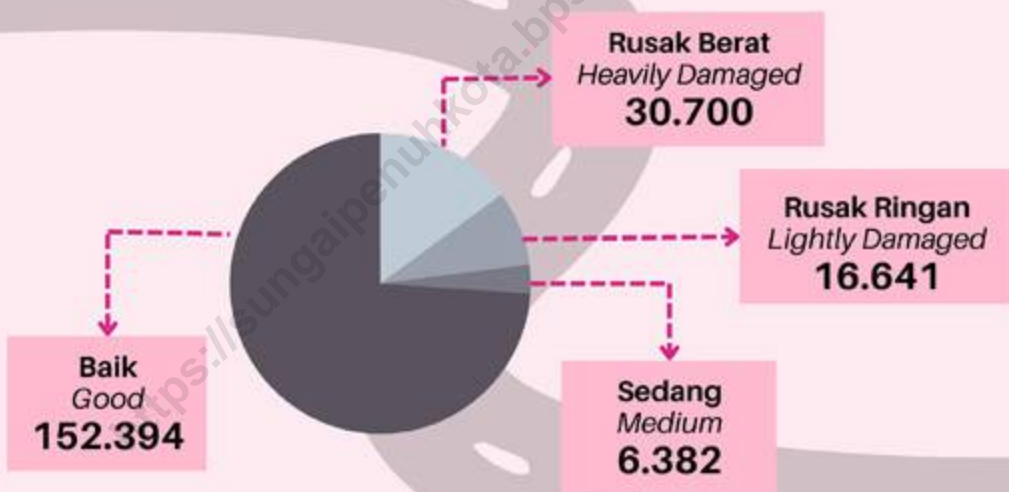
Tabel 8.2.1 **Banyaknya Pengiriman Surat Biasa, Surat Dinas, dan Paket Biasa menurut Bulan di Kota Sungai Penuh, 2022**
Number of Ordinary Mail, Official Mail, and Regular Package in Sungai Penuh Municipality, 2022

Bulan <i>Month</i>	Surat <i>Mail</i>	Paket <i>Package</i>
(1)	(2)	(3)
<i>Januari/January</i>	467	11
<i>Februari/February</i>	340	10
<i>Maret/March</i>	464	17
<i>April/April</i>	291	12
<i>Mei/May</i>	257	4
<i>Juni/June</i>	403	26
<i>Juli/July</i>	341	42
<i>Agustus/August</i>	487	22
<i>September/September</i>	383	26
<i>Oktober/October</i>	610	20
<i>November/November</i>	840	26
<i>Desember/December</i>	425	16
Kota Sungai Penuh	5 308	232

Sumber/Source: Kantor Pos Sungai Penuh/Sungai Penuh Post Office

TRANSPORTASI DAN KOMUNIKASI TRANSPORTATION AND COMMUNICATION

Kondisi Jalan di Kota Sungai Penuh 2022 (Km)
Roads Condition in Sungai Penuh Municipality 2022 (Km)



Banyaknya Pengiriman Surat dan Paket Biasa di Kota Sungai Penuh 2022
Number of Mail and Regular Package in Sungai Penuh Municipality 2022

PENJELASAN TEKNIS

1. Perseroan terbatas (PT) adalah suatu badan hukum untuk menjalankan usaha yang memiliki modal terdiri dari saham-saham yang pemiliknya memiliki bagian sebanyak saham yang dimilikinya. Karena modalnya terdiri dari saham-saham yang dapat diperjualbelikan, perubahan kepemilikan perusahaan dapat dilakukan tanpa perlu membubarkan perusahaan.
2. Persekutuan Komanditer (commanditaire vennootschap atau CV) adalah suatu persekutuan yang didirikan oleh seorang atau beberapa orang yang mempercayakan uang atau barang kepada seorang atau beberapa orang yang menjalankan perusahaan dan bertindak sebagai pemimpin.
3. Koperasi adalah organisasi bisnis yang dimiliki dan dioperasikan oleh orang-orang demi kepentingan bersama. Koperasi melandaskan kegiatan berdasarkan prinsip gerakan ekonomi rakyat yang berdasarkan asas kekeluargaan.

TECHNICAL NOTES

1. *A joint stock company is a business entity where different stocks can be bought and owned by shareholders. Each shareholder owns company stock in proportion, evidenced by his or her shares (certificates of ownership). This allows for the unequal ownership of a business with some shareholders owning a bigger proportion of a company than others do. Shareholders are able to transfer their shares to others without any effect to the continued existence of the company.*
2. *Commanditaire (Commanditaire Vennootschap or CV) is an alliance founded by an individual or individuals who entrusted money or goods to an individual or individuals who run the company as a leader.*
3. *Cooperatives are business organizations owned and operated by the individual for the common interest. Cooperatives base its activities on the principle of people's economic movement based on the principle of kinship.*

ULASAN

DESCRIPTION

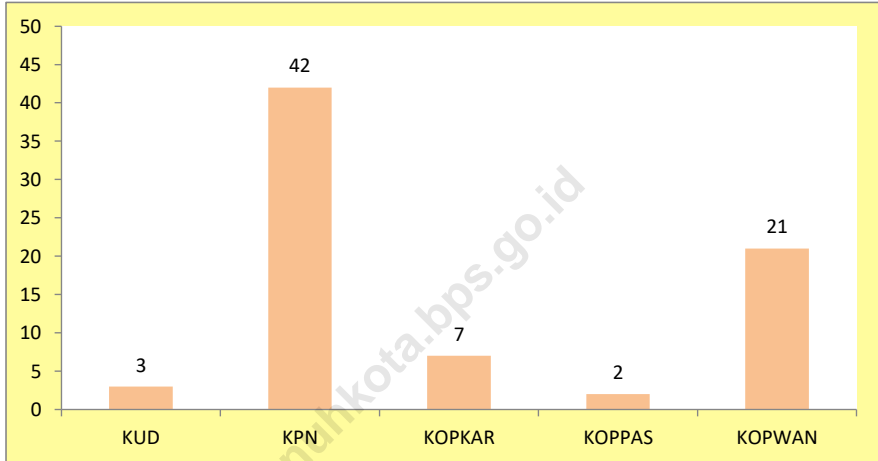
-

-

<https://sungaipenuhkota.bps.go.id>

Gambar 9.1
Figures

Jumlah Koperasi Menurut Jenis Koperasi di Kota Sungai Penuh, 2021
Number of Cooperative by Kind of Cooperative in Sungai Penuh Municipality, 2021



Sumber/Source : Dinas Koperasi dan Usaha Kecil Menengah Kota Sungai Penuh/Cooperative and Small and Medium Enterprise Agency of Sungai Penuh Municipality

9.1 PERBANKAN BANKING

Tabel 9.1.1 Jumlah Pengeluaran Uang Kartal melalui Bank Jambi menurut Bulan di Kota Sungai Penuh, 2022 (Juta Rupiah)
Number of Kartal Money Issued by Jambi Bank by Month in Sungai Penuh Municipality, 2022 (Million Rupiahs)

Bulan Month	Debet Debit	Kredit Credit	Jumlah Total
(1)	(2)	(3)	(4)
Januari/January	67 965	58 016	125 981
Februari/February	39 663	49 314	89 977
Maret/March	68 346	65 194	133 540
April/April	123 118	121 802	244 920
Mei/May	58 437	54 683	113 120
Juni/June	81 753	91 842	173 595
Juli/July	102 114	101 062	203 176
Agustus/August	86 296	85 209	171 505
September/September	90 709	90 351	181 060
Oktober/October	80 890	83 184	164 074
November/November	95 898	99 221	195 119
Desember/December	215 000	182 746	397 746
2022	1 110 189	1 082 624	2 193 813
2021	1 371 510	1 357 209	2 728 719

Sumber/Source: Bank Jambi Cabang Sungai Penuh/Jambi Bank Branch Sungai Penuh

Tabel
Table 9.1.2

Posisi Dana Investasi Bank Jambi cabang Sungai Penuh menurut Sektor Ekonomi di Kota Sungai Penuh, 2018 – 2022 (Juta Rupiah)
Investment Position of Jambi Bank by Economic Sectors in Sungai Penuh Municipality, 2018 – 2022 (Million Rupiahs)

Sektor Ekonomi <i>Economic Sectors</i>		2018	2019	2020	2021	2022
(1)		(2)	(3)	(4)	(5)	(6)
1.	Pertanian, Perburuhan, dan Sarana Pertanian	4 650	6 700	6 889	11 079	7 514
2.	Pertambangan dan Penggalian	0	0	0		
3.	Perindustrian	2 145	3 050	3 534	4 766	1 860
4.	Listrik, Gas, dan Air Minum	0	0	0		
5.	Konstruksi	6 608	7 125	15	4 830	215 262
6.	Perdagangan	24 553	24 941	29 355	38 627	25 056
7.	Perhubungan	0	0	0	0	
8.	Jasa Dunia Usaha	2 920	2 551	2 791	3 435	6 684
9.	Jasa Sosial Masyarakat	5 600	16 733	5 620	7 980	888
10.	Lain-lain	644 732	736 409	837 565	828 007	602 236
Kota Sungai Penuh		691 208	797 509	885 796	898 723	859 500

Sumber/Source: Bank Jambi Cabang Sungai Penuh/Jambi Bank Branch Sungai Penuh

Tabel 9.1.3 Jumlah Tabungan di Bank Jambi Cabang Sungai Penuh menurut Bulan di Kota Sungai Penuh, 2022 (Juta Rupiah)
Number of Savings in Jambi Bank Branch Sungai Penuh by Month in Sungai Penuh Municipality, 2022 (Million Rupiahs)

Bulan Month	Jumlah Rekening Penabung Number of Savings Accounts	Saldo Balance
(1)	(2)	(3)
Januari/January	14 416	89 908,63
Februari/February	16 616	89 010,04
Maret/March	16 595	87 554,07
April/April	17 031	108 964,51
Mei/May	16 980	99 448,70
Juni/June	17 824	100 324,96
Juli/July	17 826	110 482,58
Agustus/August	17 824	101 617,86
September/September	18 002	99 857,73
Oktober/October	18 030	101 492,07
November/November	18 960	115 854,93
Desember/December	24 890	127 160,13
Desember/December 2021	15 825	117 595,00
Desember/December 2020	24 890	169 917,10

Sumber/Source: Bank Jambi Cabang Sungai Penuh/Jambi Bank Branch Sungai Penuh

Tabel
Table 9.1.4**Posisi Dana Bank Jambi Cabang Sungai Penuh menurut Bulan di Kota Sungai Penuh, 2022 (Juta Rupiah)**
Fund Position in Jambi Bank Branch Sungai Penuh by Month in Sungai Penuh Municipality, 2022 (Million Rupiahs)

Bulan Month	Giro Giro	Deposito Deposit	Tabungan Saving	Jumlah Total
(1)	(2)	(3)	(4)	(5)
Januari/January	43 078	77 898	89 909	210 885
Februari/February	122 961	79 351	89 010	291 321
Maret/March	103 010	42 898	87 554	233 462
April/April	74 239	35 037	108 965	218 241
Mei/May	92 621	32 898	99 449	224 968
Juni/June	97 613	100 325	100 325	298 263
Juli/July	50 690	32 898	110 483	194 071
Agustus/August	76 419	34 311	101 618	212 348
September/September	106 905	32 898	99 858	239 661
Oktober/October	115 855	33 599	101 492	250 946
November/November	11 657	32 898	115 855	160 410
Desember/December	25 183	33 382	127 160	185 725
Rata-rata/Average 2022	76 686	47 366	102 640	226 692
Rata-rata/Average 2021	189 562	365 642	110 635	665 839

Sumber/Source: Bank Jambi Cabang Sungai Penuh/Jambi Bank Branch Sungai Penuh

Tabel
Table 9.1.5

Jumlah Pengeluaran Uang Kartal melalui BNI Cabang Sungai Penuh menurut Bulan di Kota Sungai Penuh, 2022 (Juta Rupiah)
Number of Kartal Money Issued by BNI Branch Sungai Penuh by Month in Sungai Penuh Municipality, 2022 (Million Rupiah)

Bulan Month	Debet Debit	Kredit Credit	Jumlah Total
(1)	(2)	(3)	(4)
Januari/January	561 636 524,43	255 853 477,43	305 783 047,00
Februari/February	561 636 524,43	155 628 583,51	406 007 940,92
Maret/March	561 636 524,43	227 218 557,37	334 417 967,06
April/April	561 636 524,43	388 369 424,84	173 267 099,59
Mei/May	561 636 524,44	215 245 758,02	346 390 766,42
Juni/June	561 636 524,44	226 131 647,35	335 504 877,09
Juli/July	561 636 524,44	262 743 242,26	298 893 282,18
Agustus/August	561 636 524,44	214 046 096,59	347 590 427,85
September/September	561 636 524,44	201 426 556,71	360 209 967,73
Oktober/October	561 636 524,44	167 602 533,64	394 033 990,80
November/November	561 636 524,44	268 762 337,92	292 874 186,52
Desember/December	561 636 524,44	373 389 397,15	188 247 127,29
2022	6 739 638 293,24	2 956 417 612,79	3 783 220 680,45
2021	2 687 449,69	2 647 413,78	40 035,91

Sumber/Source: BNI Cabang Sungai Penuh/BNI Branch Sungai Penuh

Tabel
Table 9.1.6

Posisi Dana Investasi BNI cabang Sungai Penuh menurut Sektor Ekonomi di Kota Sungai Penuh, 2022 (Juta Rupiah)
Investment Position of BNI Branch Sungai Penuh by Economic Sectors in Sungai Penuh Municipality, 2022 (Million Rp)

Sektor Ekonomi <i>Economic Sectors</i>	2020	2021	2022
(1)	(2)	(3)	(4)
Pertanian, Perburuhan, dan Sarana Pertanian	6 099,19	4 855,07	2 570,78
Pertambangan dan Penggalian	-	-	-
Perindustrian	5 294,36	3 776,43	3 298,25
Listrik, Gas, dan Air Minum	-	-	-
Konstruksi	259,14	209,14	-
Perdagangan	210 838,74	279 804,27	308 882,83
Perhubungan	-	-	-
Jasa Dunia Usaha	1 794,22	1 360,49	717,17
Jasa Sosial Masyarakat	6 210,55	8 906,46	10 138,47
Lain-lain	2 355,62	3 346,51	2 597,77
Kota Sungai Penuh	232 851,82	302 258,37	328 205,27

Sumber/Source: BNI Cabang Sungai Penuh/*BNI Branch Sungai Penuh*

Tabel
Table 9.1.7**Jumlah Tabungan di BNI Cabang Sungai Penuh menurut Bulan di Kota Sungai Penuh, 2022**
Number of Savings in BNI Branch Sungai Penuh by Month in Sungai Penuh Municipality, 2022

Bulan Month	Jumlah Rekening Penabung Taplus Number of Taplus Savings Account	Saldo (Juta Rupiah) Balance (Million Rupiah)
(1)	(2)	(3)
Januari/January	22 593	199 824,30
Februari/February	22 806	196 704,29
Maret/March	23 059	193 481,75
April/April	23 313	200 037,12
Mei/May	23 609	200 225,53
Juni/June	24 136	198 918,83
Juli/July	24 586	197 686,98
Agustus/August	25 010	198 232,21
September/September	25 342	195 591,60
Oktober/October	25 564	189 662,93
November/November	25 961	196 655,82
Desember/December	26 263	209 698,19
Desember/December 2021	22 390	220 543,68
Desember/December 2020	20 095	199 086,77

Lanjutan Tabel/*Continued Table* 9.1.7

Bulan Month	Jumlah Rekening Penabung Taplus Bisnis Number of Business Taplus Savings Accounts	Saldo (Juta Rupiah) Balance (Million Rupiah)
(1)	(2)	(3)
Januari/ <i>January</i>	1 687	91 021,79
Februari/ <i>February</i>	1 710	90 003,21
Maret/ <i>March</i>	1 726	94 156,11
April/ <i>April</i>	1 754	82 171,43
Mei/ <i>May</i>	1 773	95 147,33
Juni/ <i>June</i>	1 788	86 757,27
Juli/ <i>July</i>	1 801	86 468,58
Agustus/ <i>August</i>	1 809	81 008,54
September/ <i>September</i>	1 815	75 937,70
Oktober/ <i>October</i>	1 822	76 374,06
November/ <i>November</i>	1 833	73 982,04
Desember/ <i>December</i>	1 840	77 124,82
Desember/<i>December</i> 2021	1 670	98 140,40
Desember/<i>December</i> 2020	1 532	92 995,07

Lanjutan Tabel/Continued Table 9.1.7

Bulan Month	Jumlah Rekening Penabung Number of Savings Accounts	Saldo (Juta Rupiah) Balance (Million Rupiah)
(1)	(2)	(3)
Januari/January	86 737	357 038,41
Februari/February	87 088	349 463,94
Maret/March	87 860	344 583,84
April/April	88 318	350 150,87
Mei/May	88 787	355 751,10
Juni/June	87 236	346 610,72
Juli/July	87 947	343 245,84
Agustus/August	89 566	342 315,85
September/September	90 054	330 819,96
Oktober/October	91 168	342 250,33
November/November	92 008	327 729,05
Desember/December	92 585	352 306,53
Desember/December 2021	85 153	385 902,82
Desember/December 2020	91 035	357 959,69

Sumber/Source: BNI Cabang Sungai Penuh/BNI Branch Sungai Penuh

Tabel 9.1.8 **Posisi Dana BNI Cabang Sungai Penuh menurut Bulan di Kota Sungai Penuh, 2022 (Juta Rupiah)**
Fund Position in BNI Branch Sungai Penuh by Month in Sungai Penuh Municipality, 2022 (Million Rupiah)

Bulan Month	Giro Giro	Deposito Deposit	Tabungan Saving	Jumlah Total
(1)	(2)	(3)	(4)	(5)
Januari/January	17 762,78	110 383,68	357 038,41	485 184,87
Februari/February	19 355,83	105 159,17	349 463,94	473 978,94
Maret/March	11 474,77	114 225,11	344 583,84	470 283,72
April/April	9 826,39	119 187,62	350 150,87	479 164,88
Mei/May	9 322,28	120 907,83	355 751,10	485 981,21
Juni/June	11 922,93	121 107,65	346 610,72	479 641,30
Juli/July	9 203,56	116 255,42	343 245,84	468 704,82
Agustus/August	8 304,30	117 756,74	342 315,85	468 376,89
September/September	10 252,18	116 178,93	330 819,96	457 251,07
Oktober/October	10 902,18	111 213,06	324 250,33	446 365,57
November/November	15 354,47	112 666,19	327 729,05	455 749,71
Desember/December	40 470,86	105 959,93	352 306,53	498 737,32
Rata-rata/Average 2022	14 512,71	114 250,11	343 688,87	472 451,69
Rata-rata/Average 2021	16 659,75	110 432,58	349 050,78	476 143,12

Sumber/Source: BNI Cabang Sungai Penuh/BNI Branch Sungai Penuh

Tabel 9.1.9 Jumlah BRI Unit dan Pegawai menurut Kecamatan di Kota Sungai Penuh, 2022
Table *Number of BRI Unit and Employees by Subdistrict in Sungai Penuh Municipality, 2022*

Kecamatan Subdistrict	BRI Unit Branch	Pegawai Employees
(1)	(2)	(3)
Tanah Kampung		
Kumun Debai		
Sungai Penuh	3	115
Pondok Tinggi		
Sungai Bungkal		
Hampan Rawang		
Pesisir Bukit		
Koto Baru		
Kota Sungai Penuh	3	115
2021	3	114

Sumber/Source: BRI Cabang Sungai Penuh/BRI Branch Sungai Penuh

Tabel
Table 9.1.10

Jumlah Pengeluaran Uang Kartal melalui BRI Cabang Sungai Penuh menurut Bulan di Kota Sungai Penuh, 2022 (Juta Rupiah)
Number of Kartal Money Issued by BRI Branch Sungai Penuh by Month in Sungai Penuh Municipality, 2022 (Million Rupiah)

Bulan Month	Setoran Saving	Disposisi Disposition	Mutasi Mutation
(1)	(2)	(3)	(4)
Januari/January			
Februari/February			
Maret/March			
April/April			
Mei/May			
Juni/June			
Juli/July			
Agustus/August			
September/September			
Oktober/October			
November/November			
Desember/December			
2022			
2021	241 197	195 752	45 445

Sumber/Source: BRI Cabang Sungai Penuh/BRI Branch Sungai Penuh

Tabel
Table 9.1.11

Posisi Dana Investasi BRI cabang Sungai Penuh menurut Sektor Ekonomi di Kota Sungai Penuh, 2019-2022 (Juta Rupiah)
Investment Position of BRI Branch Sungai Penuh by Economic Sectors in Sungai Penuh Municipality, 2019-2022 (Million Rp)

Sektor Ekonomi Economic Sectors		2019	2020	2021	2022
(1)	(3)	(4)	(5)	(6)	
1. Pertanian, Perburuhan, dan Sarana Pertanian	1 235	1 347	1 977	217 272	
2. Pertambangan dan Penggalian	2 138	2 213	1 303	1 459	
3. Perindustrian	9 237	9 435	9 777	11 072	
4. Listrik, Gas, dan Air Minum	29	27	40	45	
5. Konstruksi	11	14	25	32 500	
6. Perdagangan	275 003	284 221	290 269	336 712	
7. Perhubungan	2 407	2 544	3 520	3 136	
8. Jasa Dunia Usaha	10 842	11 443	12 057	13 084	
9. Jasa Sosial Masyarakat	512	567	1 002	1 043	
10. Lain-lain	3 687	4 122	5 910	6 442	
Kota Sungai Penuh	305 101	315 933	325 880	622 765	

Sumber/Source: BRI Cabang Sungai Penuh/BRI Branch Sungai Penuh

Tabel
Table 9.1.12

Jumlah Tabungan di BRI Cabang Sungai Penuh menurut Bulan di Kota Sungai Penuh, 2022
Number of Savings in BRI Branch Sungai Penuh by Month in Sungai Penuh Municipality, 2022

Bulan Month	Jumlah Rekening Penabung Number of Savings Accounts	Saldo (Juta Rupiah) Balance (Million Rupiah)
(1)	(2)	(3)
Januari/January		
Februari/February		
Maret/March		
April/April		
Mei/May		
Juni/June		
Juli/July		
Agustus/August		
September/September		
Oktober/October		
November/November		
Desember/December		
Desember/December 2021	186 971	541 432
Desember/December 2020	133 448	677 298

Sumber/Source: BRI Cabang Sungai Penuh/BRI Branch Sungai Penuh

Tabel 9.1.13 **Posisi Dana BRI Cabang Sungai Penuh menurut Bulan di Kota Sungai Penuh, 2022 (Juta Rupiah)**
Fund Position in BRI Branch Sungai Penuh by Month in Sungai Penuh Municipality, 2022 (Million Rupiah)

Bulan Month	Giro Giro	Deposito Deposit	Tabungan Saving	Jumlah Total
(1)	(2)	(3)	(4)	(5)
Januari/January	11 248,00	110 333,00	279 611,00	378 704,00
Februari/February	13 678,00	109 642,00	244 022,00	367 342,00
Maret/March	9 025,00	112 307,00	243 029,00	364 361,00
April/April	7 342,00	110 549,00	255 019,00	372 910,00
Mei/May	7 342,00	107 099,00	255 928,00	370 399,00
Juni/June	10 374,00	103 979,00	251 531,00	365 883,00
Juli/July	15 266,00	95 858,00	252 555,00	363 679,00
Agustus/August	11 727,00	90 376,00	250 914,00	353 017,00
September/September	10 401,00	92 352,00	236 346,00	339 100,00
Oktober/October	7 950,00	93 505,00	239 837,00	341 292,00
November/November	8 629,00	99 205,00	236 489,00	344 324,00
Desember/December	7 103,00	77 507,00	260 370,00	344 979,00
Rata-rata/Average 2022	10 007,08	100 226,00	250 470,92	358 832,50
Rata-rata/Average 2021	16 049,67	95 449,83	276 843,83	388 343,33

Sumber/Source: BRI Cabang Sungai Penuh/BRI Branch Sungai Penuh

9.2 KOPERASI COOPERATIVE

Tabel 9.2.1 **Jumlah Koperasi menurut Kecamatan dan Jenis Koperasi di Kota Sungai Penuh, 2022**
Table 9.2.1 **Number of Cooperative by Kind of Cooperative and Subdistrict in Sungai Penuh Municipality, 2022**

Kecamatan Subdistrict	Jenis Koperasi Kind of Cooperative				
	KUD	KPN	KOPKAR	KOPPAS	KOPWAN
(1)	(2)	(3)	(4)	(5)	(6)
Tanah Kampung					
Kumun Debai					
Sungai Penuh					
Pondok Tinggi					
Sungai Bungkal					
Hampan Rawang					
Pesisir Bukit					
Koto Baru					
Kota Sungai Penuh					
2021	3	42	7	2	21
2020	3	42	7	2	21

Lanjutan Tabel/*Continued Table 9.2.1*

Kecamatan <i>Subdistrict</i>	Jenis Koperasi <i>Kind of Cooperative</i>				Jumlah <i>Total</i>
	KSU	KSP	Koperasi Tani	Kop. Kerajinan dan Lainnya	
(1)	(7)	(8)	(9)	(10)	(11)
Tanah Kampung					
Kumun Debai					
Sungai Penuh					
Pondok Tinggi					
Sungai Bungkal					
Hampan Rawang					
Pesisir Bukit					
Koto Baru					
Kota Sungai Penuh					
2021	26	16	10	25	152
2020	26	16	10	25	152

Sumber/*Source*: Dinas Koperasi dan Usaha Kecil Menengah Kota Sungai Penuh/*Cooperative and Smaal and Medium Enterprise Agency of Sungai Penuh Municipality*

Tabel
Table 9.2.2**Jumlah Simpanan Koperasi Menurut Kecamatan dan Jenis Simpanan di Kota Sungai Penuh, 2022**
Number of Cooperative by Subdistrict and Kind of Saving in Sungai Penuh Municipality, 2022

Kecamatan Subdistrict	Jenis Simpanan (Rp 000) Kind of Saving			
	Pokok Principal	Wajib Mandatory	Sukarela Voluntary	Lainnya Other
(1)	(2)	(3)	(4)	(5)
Tanah Kampung				
Kumun Debai				
Sungai Penuh				
Pondok Tinggi				
Sungai Bungkal				
Hampan Rawang				
Pesisir Bukit				
Koto Baru				
Kota Sungai Penuh				
2021	1 417 197	20 579 704	4 999 367	2 459 952
2020	1 417 197	16 033 785	4 761 305	2 345 249

Sumber/Source: Dinas Koperasi dan Usaha Kecil Menengah Kota Sungai Penuh/Cooperative and Small and Medium Enterprise Agency of Sungai Penuh Municipality

Tabel 9.2.3 Jumlah Koperasi Unit Desa (KUD) dan Anggotanya menurut Kecamatan di Kota Sungai Penuh, 2022
Table *Number of Village Cooperative Unit and Member by Subdistrict in Sungai Penuh Municipality, 2022*

Kecamatan Subdistrict	KUD Village Cooperative Unit	
	Jumlah Koperasi Cooperative	Jumlah Anggota Member
(1)	(2)	(3)
Tanah Kampung	1	33
Kumun Debai	-	-
Sungai Penuh	15	2039
Pondok Tinggi	-	-
Sungai Bungkal	-	-
Hampan Rawang	-	-
Pesisir Bukit	10	484
Koto Baru	-	-
Kota Sungai Penuh	-	-
2021	3	665
2020	3	665

Sumber/Source: Dinas Koperasi dan Usaha Kecil Menengah Kota Sungai Penuh/Cooperative and Small and Medium Enterprise Agency of Sungai Penuh Municipality

Tabel
Table 9.2.4

Jumlah Koperasi Non KUD dan Anggotanya menurut Kecamatan di Kota Sungai Penuh, 2022
Number of Non Village Cooperative Unit and Member by Subdistrict in Sungai Penuh Municipality, 2022

Kecamatan Subdistrict	Non KUD Non Village Cooperative Unit	
	Jumlah Koperasi Cooperative	Jumlah Anggota Member
(1)	(2)	(3)
Tanah Kampung		
Kumun Debai		
Sungai Penuh		
Pondok Tinggi		
Sungai Bungkal		
Hamparan Rawang		
Pesisir Bukit		
Koto Baru		
Kota Sungai Penuh		
2021	149	9 406
2020	148	9 406

Sumber/Source: Dinas Koperasi dan Usaha Kecil Menengah Kota Sungai Penuh/Cooperative and Small and Medium Enterprise Agency of Sungai Penuh Municipality

Tabel 9.2.5 Jumlah Kegiatan Usaha yang Telah Dikelola Koperasi menurut Kegiatan di Kota Sungai Penuh, 2022
Number of Cooperative Business Activity by Activity in Sungai Penuh Municipality, 2022

Kegiatan Usaha Business Activity	Jumlah Kegiatan Usaha Number of Business Activity		Nilai (Rp 000) Value
	KOP/KUD	LKM/Non KUD	
(1)	(2)	(3)	(4)
Simpan Pinjam			
KUT			
Penyaluran Pupuk			
P3KUM			
Penyaluran BBM			
Agribisnis			
Pengadaan Pangan			
Ulat Sutra			
Pemasaran Cassiavera			
MAP			
PLN			
Usaha Peternakan Itik			
Usaha Penggemukan Sapi			
Industri Kecil			
Telkom			
Radio Swasta			
Foto Copy			
Mesin tepung			
PDAM			
Bansos			
Kota Sungai Penuh			
2021	199	11	115 073 632
2020	199	11	115 073 632

Sumber/Source: Dinas Koperasi dan Usaha Kecil Menengah Kota Sungai Penuh/Cooperative and Small and Medium Enterprise Agency of Sungai Penuh Municipality

Tabel 9.2.6 Jumlah Kader Koperasi yang Dididik/Dilatih menurut Jenis Pelatihan di Kota Sungai Penuh, 2022
Number of Educated/Trained Cooperative Cadre by Training Type in Sungai Penuh Municipality, 2022

Jenis Pelatihan Training Type	KUD Village Cooperative Unit	Non KUD Non Village Cooperative Unit	Jumlah Total
(1)	(2)	(3)	(4)
Pengurus			
Badan Pemeriksa			
Manager			
Juru Buku			
Karyawan Koperasi			
KSK			
Lainnya			
Kota Sungai Penuh			
2021			
2020	-	98	98

Sumber/Source: Dinas Koperasi dan Usaha Kecil Menengah Kota Sungai Penuh/Cooperative and Small and Medium Enterprise Agency of Sungai Penuh Municipality

9.3 HARGA PRICE

Tabel 9.3.1 **Harga Rata-rata Eceran Semen di Pasar Sungai Penuh menurut Bulan di Kota Sungai Penuh, 2022 (zak)**
Table *Average of Retail Price of Cement in Sungai Penuh Market by Month in Sungai Penuh Municipality, 2022*

Bulan Month	Harga Price
(1)	(2)
Januari/January	70 000
Februari/February	70 000
Maret/March	70 000
April/April	
Mei/May	
Juni/June	
Juli/July	
Agustus/August	
September/September	
Oktober/October	
November/November	
Desember/December	
Desember 2021	70 000
Desember 2020	63 000

Sumber/Source: Dinas Perdagangan dan Perindustrian Kota Sungai Penuh/ Trade and Industry Agency of Sungai Penuh Municipality

Tabel 9.3.2 **Harga Rata-rata Eceran Garam di Pasar Sungai Penuh menurut Bulan di Kota Sungai Penuh, 2022 (Kg)**
Average of Retail Price of Salt Sungai Penuh Market by Month in Sungai Penuh Municipality, 2022 (Kg)

Bulan Month	Harga Price
(1)	(2)
Januari/January	5 000
Februari/February	5 000
Maret/March	5 000
April/April	5 000
Mei/May	5 000
Juni/June	5 000
Juli/July	5 000
Agustus/August	5 000
September/September	5 000
Oktober/October	5 000
November/November	7 000
Desember/December	7 000
Desember 2021	5 000
Desember 2020	6 000

Sumber/Source: Dinas Perdagangan dan Perindustrian Kota Sungai Penuh/ Trade and Industry Agency of Sungai Penuh Municipality

Tabel 9.3.3 **Harga Rata-rata Eceran Beras Payo di Pasar Sungai Penuh menurut Bulan di Kota Sungai Penuh, 2022 (Rp/Kg)**
Table **Average of Retail Price of Payo Rice Sungai Penuh Market by Month in Sungai Penuh Municipality, 2022 (Rp/Kg)**

Bulan Month	Harga Price
(1)	(2)
Januari/January	12 051
Februari/February	14 193
Maret/March	14 193
April/April	14 193
Mei/May	16 200
Juni/June	16 200
Juli/July	14 700
Agustus/August	13 000
September/September	16 200
Oktober/October	16 200
November/November	16 200
Desember/December	16 200
Desember 2021	15 500
Desember 2020	15 500

Sumber/Source: Dinas Perdagangan dan Perindustrian Kota Sungai Penuh/ Trade and Industry Agency of Sungai Penuh Municipality

Tabel
Table 9.3.4**Harga Rata-rata Eceran Daging Sapi di Pasar Sungai Penuh menurut Bulan di Kota Sungai Penuh, 2022 (Rp/ Kg)**
Average of Retail Price of Beef Sungai Penuh Market by Month in Sungai Penuh Municipality, 2022 (Rp/Kg)

Bulan Month	Harga Price
(1)	(2)
Januari/January	124 175
Februari/February	100 750
Maret/March	134 000
April/April	140 000
Mei/May	140 000
Juni/June	140 000
Juli/July	140 000
Agustus/August	140 000
September/September	140 000
Oktober/October	140 000
November/November	140 000
Desember/December	140 000
Desember 2021	130 000
Desember 2020	120 000

Sumber/Source: Dinas Perdagangan dan Perindustrian Kota Sungai Penuh/ Trade and Industry Agency of Sungai Penuh Municipality

Tabel
Table 9.3.5

Harga Rata-rata Eceran Daging Ayam di Pasar Sungai Penuh menurut Bulan di Kota Sungai Penuh, 2022 (Rp/ Kg)
Average of Retail Price of Chicken Meat Sungai Penuh Market by Month in Sungai Penuh Municipality, 2022 (Rp/ Kg)

Bulan Month	Harga Price	
	Ayam Kampung Chicken	Ayam Ras Broiler
(1)	(2)	(3)
Januari/January	70 000	52 500
Februari/February	70 000	38 675
Maret/March	70 000	39 340
April/April	70 000	41 250
Mei/May	67 500	47 500
Juni/June	65 000	39 000
Juli/July	65 000	38 000
Agustus/August	65 000	37 500
September/September	65 000	38 750
Oktober/October	65 000	36 375
November/November	65 000	36 000
Desember/December	67 500	36 000
Desember 2021	76 000	38 000
Desember 2020	76 000	39 481

Sumber/Source: Dinas Perdagangan dan Perindustrian Kota Sungai Penuh/ Trade and Industry Agency of Sungai Penuh Municipality

Tabel
Table 9.3.6**Harga Rata-rata Eceran Telur Ayam di Pasar Sungai Penuh menurut Bulan di Kota Sungai Penuh, 2022 (Rp/Kg)**
Average of Retail Price of Chicken Eggs Sungai Penuh Market by Month in Sungai Penuh Municipality, 2022 (Rp/Kg)

Bulan Month	Harga Price	
	Ayam Kampung Chicken	Ayam Ras Broiler
(1)	(2)	(3)
Januari/January	2 500	1 850
Februari/February	2 500	1 550
Maret/March	2 500	1 640
April/April	2 500	1 700
Mei/May	2 500	1 775
Juni/June	2 500	1 800
Juli/July	2 500	1 800
Agustus/August	2 500	1 800
September/September	2 625	1 800
Oktober/October	2 500	1 775
November/November	2 500	1 600
Desember/December	2 500	1 800
Desember 2021	2 500	1 800
Desember 2020	2 500	1 600

Sumber/Source: Dinas Perdagangan dan Perindustrian Kota Sungai Penuh/ Trade and Industry Agency of Sungai Penuh Municipality

Tabel 9.3.7 Harga Rata-rata Eceran Ikan Mujair di Pasar Sungai Penuh menurut Bulan di Kota Sungai Penuh, 2022 (Rp/Kg)
Average of Retail Price of Fish Sungai Penuh Market by Month in Sungai Penuh Municipality, 2022 (Rp/Kg)

Bulan Month	Harga Price
(1)	(2)
Januari/January	30 000
Februari/February	30 000
Maret/March	30 000
April/April	
Mei/May	
Juni/June	
Juli/July	
Agustus/August	
September/September	
Oktober/October	
November/November	
Desember/December	
Desember 2021	30 000
Desember 2020	30 500

Sumber/Source: Dinas Perdagangan dan Perindustrian Kota Sungai Penuh/ Trade and Industry Agency of Sungai Penuh Municipality

Tabel
Table 9.3.8

Harga Rata-rata Eceran Susu Kental Manis (Indomilk) di Pasar Sungai Penuh menurut Bulan di Kota Sungai Penuh, 2022 (Rp/Kaleng)
Average of Retail Price of Sweetened Condensed Milk Sungai Penuh Market by Month in Sungai Penuh Municipality, 2022 (Rp/Can)

Bulan Month	Harga Price
(1)	(2)
Januari/January	11 000
Februari/February	11 000
Maret/March	11 000
April/April	11 000
Mei/May	11 000
Juni/June	11 000
Juli/July	11 000
Agustus/August	11 000
September/September	11 000
Oktober/October	11 625
November/November	12 000
Desember/December	12 000
Desember 2021	10 000
Desember 2020	10 000

Sumber/Source: Dinas Perdagangan dan Perindustrian Kota Sungai Penuh/ Trade and Industry Agency of Sungai Penuh Municipality

Tabel
Table 9.3.9

Harga Rata-rata Eceran Susu Bubuk di Pasar Sungai Penuh menurut Bulan di Kota Sungai Penuh, 2022 (Rp/400 gram)
Average of Retail Price of Milk Powder Sungai Penuh Market by Month in Sungai Penuh Municipality, 2022 (Rp/400 gram)

Bulan Month	Harga Price
(1)	(2)
Januari/January	42 000
Februari/February	42 000
Maret/March	42 000
April/April	42 000
Mei/May	42 000
Juni/June	54 000
Juli/July	56 000
Agustus/August	56 000
September/September	56 000
Oktober/October	56 000
November/November	49 500
Desember/December	49 500
Desember 2021	41 000
Desember 2020	40 928

Sumber/Source: Dinas Perdagangan dan Perindustrian Kota Sungai Penuh/ Trade and Industry Agency of Sungai Penuh Municipality

Tabel
Table 9.3.10

Harga Rata-rata Minyak Goreng Bimoli di Pasar Sungai Penuh menurut Bulan di Kota Sungai Penuh, 2022 (Rp/600ml)
Average of Retail Price of Frying Oil in Sungai Penuh Market by Month in Sungai Penuh Municipality, 2022 (Rp/600ml)

Bulan Month	Harga Price
(1)	(2)
Januari/January	21 350
Februari/February	20 000
Maret/March	20 000
April/April	20 000
Mei/May	20 000
Juni/June	20 000
Juli/July	20 000
Agustus/August	20 000
September/September	20 000
Oktober/October	20 000
November/November	20 000
Desember/December	20 000
Desember 2021	19 200
Desember 2020	15 000

Sumber/Source: Dinas Perdagangan dan Perindustrian Kota Sungai Penuh/ Trade and Industry Agency of Sungai Penuh Municipality

Tabel 9.3.11 Harga Rata-rata Gula Pasir di Pasar Sungai Penuh menurut Bulan di Kota Sungai Penuh, 2022 (Rp/Kg)
Average of Retail Price of Sugar in Sungai Penuh Market by Month in Sungai Penuh Municipality, 2022 (Rp/Kg)

Bulan Month	Harga Price
(1)	(2)
Januari/January	13 825
Februari/February	14 250
Maret/March	14 260
April/April	15 000
Mei/May	15 000
Juni/June	14 000
Juli/July	14 000
Agustus/August	14 000
September/September	14 000
Oktober/October	14 000
November/November	1 400
Desember/December	14 000
Desember 2021	14 000
Desember 2020	12 805

Sumber/Source: Dinas Perdagangan dan Perindustrian Kota Sungai Penuh/ Trade and Industry Agency of Sungai Penuh Municipality

Tabel
Table 9.3.12**Harga Rata-rata Minyak Tanah di Pasar Sungai Penuh menurut Bulan di Kota Sungai Penuh, 2022 (Rp/Kg)**
Average of Retail Price of Kerosene in Sungai Penuh Market by Month in Sungai Penuh Municipality, 2022 (Rp/Kg)

Bulan Month	Harga Price
(1)	(2)
Januari/January	8 000
Februari/February	8 800
Maret/March	9 600
April/April	
Mei/May	
Juni/June	
Juli/July	
Agustus/August	
September/September	
Oktober/October	
November/November	
Desember/December	
Desember 2021	8 000
Desember 2020	8 933

Sumber/Source: Dinas Perdagangan dan Perindustrian Kota Sungai Penuh/ Trade and Industry Agency of Sungai Penuh Municipality

PENGELUARAN PENDUDUK POPULATION EXPENDITURE

Rp 657.232,75

Rata-rata Pengeluaran Per Kapita
Makanan Sebulan 2022

Monthly Average Expenditure Per Capita for
Food 2022

Rata-rata Pengeluaran Per Kapita
Non Makanan Sebulan 2022

Monthly Average Expenditure Per
Capita for Non-Food 2022

Rp 593.498,65

Persentase Penduduk Menurut Golongan Pengeluaran
Per Kapita Sebulan 2022

Percentage of Population by Per Capita Spending Group a
Month 2022



PENJELASAN TEKNIS

1. Pengeluaran rata-rata per kapita adalah biaya yang dikeluarkan untuk konsumsi semua anggota rumah tangga selama sebulan baik yang berasal dari pembelian, pemberian maupun produksi sendiri dibagi dengan banyaknya anggota rumah tangga dalam rumah tangga tersebut.

TECHNICAL NOTES

1. *Per capita Average Expenditure is the cost spent for all household members consumption during the month, whether from purchasing, giving grown production, divided by the number of household members in the household.*

<https://sungaipenuhkota.bps.go.id>

ULASAN

Pengeluaran rata-rata per kapita sebulan untuk kelompok makanan terbesar adalah pengeluaran untuk jenis makanan dan minuman jadi yaitu mencapai Rp 171.040,28 per bulan. Selanjutnya diikuti pengeluaran untuk jenis rokok yang mencapai Rp 110.605,39.

Sedangkan untuk pengeluaran rata-rata per kapita sebulan untuk kelompok non makanan terbesar adalah pengeluaran untuk perumahan dan fasilitas perumahan yang mencapai 24,11 % dari total pengeluaran untuk non makanan.

DESCRIPTION

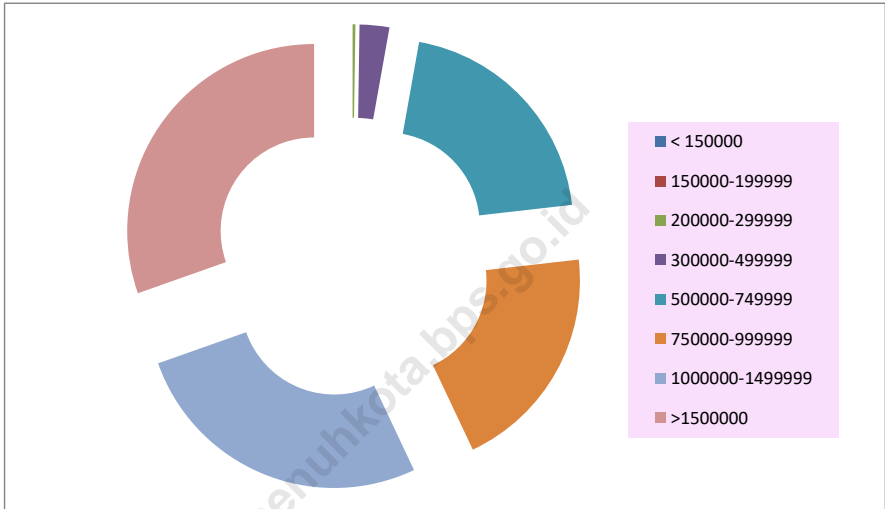
The highest of average expenditure per capita per month of food group was spending on Prepared food and beverages which was 171.040,28 Rupiahs per month. Followed by expenditure for Cigarettes which reached 110.605,39 Rupiahs.

As for the average expenditure per capita per month for the largest nonfood groups are spending on housing and household facilities, , which reached 24,11 % of the expenditure for non-food. Lorem ipsum dolor sit amet, consectetuer adipiscing elit, sed .

https://sungaipenuhkota.or.id

Gambar 10.1
Figures

Persentase Penduduk Menurut Golongan Pengeluaran Per Kapita Sebulan di Kota Sungai Penuh, 2021
Percentage of Population by Per Capita Spending Group a Month in Sungai Penuh Municipality, 2021



Sumber/Source : BPS, Survei Sosial Ekonomi Nasional (Susenas) Maret/BPS-Statistics Indonesia, National Socioeconomic Survey March

Tabel
Table 10.1

Rata-rata Pengeluaran per Kapita Sebulan Menurut Kelompok Komoditas (rupiah) di Kota Sungai Penuh, 2021 dan 2022
Monthly Average Expenditure per Capita by Commodity Group (rupiahs) in Sungai Penuh Municipality, 2021 and 2022

Kelompok Komoditas/Commodity Group	2021	2022
(1)	(2)	(3)
Makanan/Food		
Padi-padian/Cereals	72 213,55	67 977,00
Umbi-umbian/Tubers	11 632,37	11 888,00
Ikan/udang/cumi/kerang/Fish/shrimp/common squid/shells	69 913,81	69 330,00
Daging/Meat	32 553,75	28 733,00
Telur dan susu/Eggs and milk	30 232,40	24 185,00
Sayur-sayuran/Vegetables	66 282,73	64 150,00
Kacang-kacangan/Legumes	8 591,76	7 575,00
Buah-buahan/Fruits	27 533,36	28 042,00
Minyak dan kelapa/Oil and coconut	24 902,74	35 136,00
Bahan minuman/Beverage stuffs	16 152,47	15 698,00
Bumbu-bumbuan/Spices	7 647,21	7 021,00
Konsumsi lainnya/Miscellaneous food items	7 930,94	9 024,00
Makanan dan minuman jadi/Prepared food and beverages	171 040,28	204 825,00
Rokok/Cigarettes	110 605,39	117 332,00
Jumlah makanan/Total food	657 232,75	690 918,00
Bukan makanan/Non-food		
Perumahan dan fasilitas rumah tangga/Housing and household facilities	301 495,42	325 523,00
Aneka komoditas dan jasa/Goods and services	116 352,30	166 401,00
Pakaian, alas kaki, dan tutup kepala/Clothing, footwear, and headgear	52 129,07	62 527,00
Komoditas tahan lama/Durable goods	43 272,51	41 648,00
Pajak, pungutan, dan asuransi/Taxes and insurance	53 488,93	51 399,00
Keperluan pesta dan upacara/kenduri/Parties and ceremonies	26 760,42	15 415,00
Jumlah bukan makanan/Total non-food	593 498,65	662 912,00
Jumlah/Total	1 250 731,40	1 353 830,00

Sumber/Source: BPS, Survei Sosial Ekonomi Nasional (Susenas) Maret/BPS-Statistics Indonesia, National Socioeconomic Survey March

Tabel
Table 10.2

Persentase Pengeluaran per Kapita Sebulan Menurut Kelompok Komoditas di Kota Kota Sungai Penuh, 2021 dan 2022

Percentage of Monthly Expenditure per Capita by Commodity Group in Sungai Penuh Municipality, 2021 and 2022

Kelompok Komoditas/Commodity Group	2021	2022
(1)	(2)	(3)
Makanan/Food		
Padi-padian/ <i>Cereals</i>	5,77	5,02
Umbi-umbian/ <i>Tubers</i>	0,93	0,88
Ikan/udang/cumi/kerang/ <i>Fish/shrimp/common squid/shells</i>	5,59	5,12
Daging/ <i>Meat</i>	2,60	2,12
Telur dan susu/ <i>Eggs and milk</i>	2,42	1,79
Sayur-sayuran/ <i>Vegetables</i>	5,30	4,74
Kacang-kacangan/ <i>Legumes</i>	0,69	0,56
Buah-buahan/ <i>Fruits</i>	2,20	2,07
Minyak dan kelapa/ <i>Oil and coconut</i>	1,99	2,60
Bahan minuman/ <i>Beverage stuffs</i>	1,29	1,16
Bumbu-bumbuan/ <i>Spices</i>	0,61	0,52
Konsumsi lainnya/ <i>Miscellaneous food items</i>	0,63	0,67
Makanan dan minuman jadi/ <i>Prepared food and beverages</i>	13,68	15,13
Rokok/ <i>Cigarettes</i>	8,84	8,67
Jumlah makanan/Total food	52,55	51,03
Bukan makanan/Non-food		
Perumahan dan fasilitas rumah tangga/ <i>Housing and household facilities</i>	24,11	24,04
Aneka komoditas dan jasa/ <i>Goods and services</i>	9,30	12,29
Pakaian, alas kaki, dan tutup kepala/ <i>Clothing, footwear, and headgear</i>	4,17	4,62
Komoditas tahan lama/ <i>Durable goods</i>	3,46	3,08
Pajak, pungutan, dan asuransi/ <i>Taxes and insurance</i>	4,28	3,80
Keperluan pesta dan upacara/kenduri/ <i>Parties and ceremonies</i>	2,14	1,14
Jumlah bukan makanan/Total non-food	47,45	48,97
Jumlah/Total	100,00	100,00

Sumber/Source: BPS, Survei Sosial Ekonomi Nasional (Susenas) Maret/BPS-Statistics Indonesia, National Socioeconomic Survey March

Tabel
Table 10.3**Persentase Penduduk Menurut Golongan Pengeluaran Per Kapita Sebulan di Kota Sungai Penuh, 2021 dan 2022**
Percentage of Population by Per Capita Spending Group a Month in Sungai Penuh Municipality, 2021 and 2022

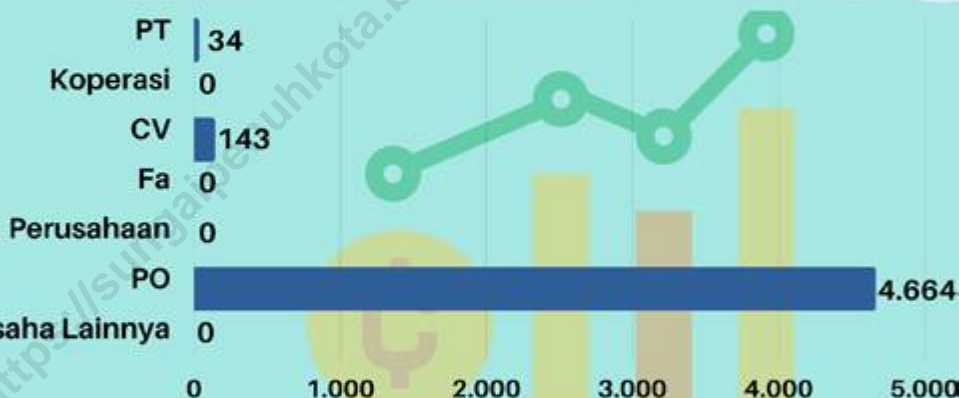
Golongan Pengeluaran Spending Group (Rp)	2021	2022
(1)	(2)	(3)
< 150 000	0,00	
150 000–199 999	0,00	
200 000–299 999	0,00	
300 000–499 999	4,79	
500 000–749 999	20,21	
750 000–999 999	26,64	
1 000 000–1 499 999	23,41	
> 1 500 000	24,95	
Jumlah/Total	100,00	

Sumber/Source: BPS, Survei Sosial Ekonomi Nasional (Susenas) Maret/BPS-Statistics Indonesia, National Socioeconomic Survey March

PERDAGANGAN TRADE

Jumlah Sarana Perdagangan Menurut Jenisnya di
Kota Sungai Penuh 2022

*Number of Trading Facilities by Type of Facility in
Sungai Penuh Municipality 2022*



Stok Akhir Beras Perum BULOG Kerinci,
Desember 2022

*Last Stock of Rice at Logistic Depot of Kerinci,
Desember 2022*

73.850 Kg

RICE



PENJELASAN TEKNIS**TECHNICAL NOTES**

- | | |
|--|---|
| <ol style="list-style-type: none"> 1. Sistem pencatatan Statistik Ekspor dan Impor adalah "General Trade" dengan wilayah pencatatan meliputi seluruh wilayah kepabeanaan Indonesia. 2. Pengesahan dokumen kepabeanaan ekspor dan impor dilakukan oleh Bea dan Cukai berdasarkan Persetujuan Muat/ Bongkar Barang. 3. Data ekspor berasal dari dokumen kepabeanaan BC 3.0 atau yang disebut dokumen Pemberitahuan Ekspor Barang (PEB) yang diisi oleh eksportir. 4. Data impor berasal dari dokumen kepabeanaan BC 2.0 atau yang disebut dokumen Pemberitahuan Impor Barang (PIB), Pemberitahuan Impor Barang Khusus (PIBK), Pemberitahuan Pabean Free Trade Zone (PPFTZ) dan dokumen kepabeanaan BC 2.3 yang mencatat impor barang dari Luar Negeri ke Kawasan Berikat. 5. Barang-barang yang dikirim ke luar negeri untuk diolah dicatat sebagai ekspor, sedangkan hasil olahan yang dikembalikan ke Indonesia dicatat sebagai impor. 6. Barang-barang luar negeri yang diolah di dalam negeri dicatat sebagai barang impor meskipun barang olahan tersebut akan kembali ke luar negeri. 7. Barang-barang yang tidak dicakup dalam pencatatan: Pakaian dan barang-barang perhiasan | <ol style="list-style-type: none"> 1. <i>The recording of export and import statistics is based on General Trade System covering all Indonesian customs areas.</i> 2. <i>The legalization of customs export and import documents is conducted by the Customs and Excise Office.</i> 3. <i>The export data are compiled based on customs export documents BC 3.0 or known as Export Declarations (PEB), filled by exporters.</i> 4. <i>The import data are compiled based on customs import documents BC 2.0 or known as Import Declarations Form (PIB), Import Declarations Form for Special Commodity (PIBK), Customs Declaration Form for Free Trade Zone (PPFTZ), and customs import documents BC 2.3 which records import goods from foreign country to Bounded Zones Area.</i> 5. <i>Goods send abroad for processing purposes are recorded as export while its product sent to Indonesia are recorded as import.</i> 6. <i>Foreign goods processed in Indonesia are still recorded as imports although the products will be sent to abroad</i> 7. <i>The following goods are not included in the statistics:Clothings and passengers' jewelry, Luggage</i> |
|--|---|

- penumpang, Barangbarang bawaan penumpang dari/ke luar negeri untuk dipakai sendiri, kecuali lemari es, pesawat televisi, dan sebagainya, Barang-barang untuk keperluan perwakilan kedutaan suatu negara, Barang-barang ekspedisi dan ekshibisi atau pameran, Barang-barang untuk militer yang diimpor langsung oleh angkatan bersenjata, Pembungkus/peti kemas untuk diisi kembali, Uang dan surat-surat berharga, Barangbarang contoh
8. Sistem pengolahan dokumen impor/ekspor Indonesia adalah sistem "Carry Over" yaitu dokumen ditunggu selama satu bulan, setelah bulan berjalan, sedangkan dokumen-dokumen yang terlambat akan diolah pada bulan berikutnya. Dengan demikian dokumen bulan-bulan sebelumnya yang terlambat diterima dan masuk pada bulan berjalan, diperlakukan sebagai dokumen bulan pengolahan.
9. Pelabuhan Muat adalah pelabuhan darimana barang diangkut ke luar negeri atau diekspor
10. Negara tujuan adalah negara tujuan akhir yang diketahui untuk barang ekspor yang dikirim ke luar negeri
11. Jenis komoditi adalah barang ekspor yang dicatat sesuai kode Harmonized System (HS)
- of passengers for own use, except refrigerators, television sets, etc. Goods imported/exported for the use of foreign representative countries/embassies, Goods for expeditions, and shows or exhibitions, Military goods directly imported by the Armed Forces, Packings/containers to be refilled, Bank notes and securities, Sample goods*
8. *The carry-over system is used in processing Indonesian export and import documents. Documents are processed one month after the current month, while those received later will be processed for the succeeding month. This means previous documents received in the current month will be treated as processed documents.*
9. *Port of loading is port where the goods are transported out of the country or exported.*
10. *Country of destination is country that is known to export goods sent abroad.*
11. *Type commodity is exported goods recorded based on Harmonized System (HS) code.*

ULASAN

Banyaknya Sarana Perdagangan di Kota Sungai Penuh pada Tahun 2022 adalah 453 buah dengan jumlah Perusahaan Perorangan (PO) adalah 412 buah.

DESCRIPTION

The number of trading facilities in Sungai Penuh Municipality in 2022 is 453 facilities with a total of 412 PO.

<https://sungaipenuhkota.bps.go.id>

Gambar 11.1
Figures

Jumlah Surat Izin Usaha Perdagangan (SIUP) yang Diterbitkan Menurut Bulan di Kota Sungai Penuh, 2022
Number of Accomplishment Trading Admission Letters that were Published by Month in Sungai Penuh Municipality, 2022



Sumber/Source : Dinas Penanaman Modal, PTSP, dan Tenaga Kerja Kota Sungai Penuh/Capital Investment, One Stop Integrated Service, and Manpower Service of Sungai Penuh Municipality

Tabel
Table 11.1

Jumlah Surat Izin Usaha Perdagangan (SIUP) yang Diterbitkan menurut Bulan dan Klasifikasi Perusahaan/Usaha di Kota Sungai Penuh, 2022
Number of Accomplishment Trading Admission Letters that were Published by Month and Classification in Sungai Penuh Municipality, 2022

Bulan Month	Klasifikasi Perusahaan/Usaha Trading Classification				Jumlah Total
	Besar Big	Menengah Middle	Kecil Small	Mikro Micro	
(1)	(2)	(3)	(4)	(5)	(6)
Januari/January	3	5	6	25	39
Februari/February	5	3	5	50	63
Maret/March	-	-	10	206	216
April/April	3	4	8	255	270
Mei/May	2	-	6	159	167
Juni/June	1	4	24	149	178
Juli/July	2	2	10	71	85
Agustus/August	4	1	9	128	147
September/September	-	-	6	132	138
Oktober/October	-	-	7	2 065	2 072
November/November	-	2	11	1 251	1 264
Desember/December	-	-	1	206	207
Kota Sungai Penuh	20	21	103	4 697	4 846
2021	0	0	23	416	0
2020	0	0	82	12	94

Sumber/Source: Dinas Penanaman Modal, PTSP, dan Tenaga Kerja Kota Sungai Penuh/Capital Investment, One Stop Integrated Service, and Manpower Service of Sungai Penuh Municipality

Tabel
Table 11.2

**Jumlah Sarana Perdagangan Menurut Jenisnya
Berdasarkan Penerbitan Tanda Daftar Perusahaan (TDP)
di Kota Sungai Penuh, 2020-2022**
*Number of Trading Facilities by Type of Facility in Sungai
Penuh Municipality, 2020-2022*

Kecamatan Subdistrict	2020	2021	2022
(1)	(2)	(3)	(4)
PT	3	2	34
Koperasi	-	0	0
CV	37	18	143
Fa	-	0	0
Perusahaan	-	0	0
Perusahaan Perseorangan (PO)	54	412	4 664
Bentuk Usaha Lainnya	-	21	0
Kota Sungai Penuh	94	453	4 841

Sumber/Source: Dinas Penanaman Modal, PTSP, dan Tenaga Kerja Kota Sungai Penuh/*Capital Investment, One Stop Integrated Service, and Manpower Service of Sungai Penuh Municipality*

Tabel
Table 11.3

**Jumlah Penerbitan Tanda Daftar Perusahaan (TDP)
menurut Kecamatan dan Jenis Saran Perdagangan di Kota
Sungai Penuh, 2022**
*Number of Publishing Company Registration by Subdistrict
and Type of Trading Facilities in Sungai Penuh Municipality,
2022*

Kecamatan <i>Subdistrict</i>	Fasilitas Perdagangan <i>Type of Trading Facilities</i>					
	PT <i>PT</i>	Koperasi <i>Cooperation</i>	CV	Fa	PO	Lainnya
(1)	(2)	(3)	(4)	(5)	(6)	(7)
Tanah Kampung						
Kumun Debai						
Sungai Penuh						
Pondok Tinggi						
Sungai Bungkal						
Hampan Rawang						
Pesisir Bukit						
Koto Baru						
Kota Sungai Penuh						
2021	3	0	18	0	418	0
2020	3	0	36	0	55	94

Sumber/Source: Dinas Penanaman Modal, PTSP, dan Tenaga Kerja Kota Sungai Penuh/*Capital Investment, One Stop Integrated Service, and Manpower Service of Sungai Penuh Municipality*

Tabel
Table 11.4

**Jumlah Penerbitan Tanda Daftar Perusahaan (TDP)
menurut Bulan dan Jenis Saran Perdagangan di Kota
Sungai Penuh, 2022**
*Number of Publishing Company Registration by Month and
Type of Trading Facilities in Sungai Penuh Municipality,
2022*

Bulan Month	Fasilitas Perdagangan Type of Trading Facilities					
	PT PT	Koperasi Cooperation	CV	Fa	PO	Lainnya
(1)	(2)	(3)	(4)	(5)	(6)	(7)
Januari/January	4	-	10	-	25	-
Februari/February	8	-	13	-	42	-
Maret/March	1	-	12	-	214	-
April/April	4	-	13	-	253	-
Mei/May	1	-	5	-	161	-
Juni/June	1	-	28	-	149	-
Juli/July	5	-	12	-	68	-
Agustus/August	4	-	10	-	128	-
September/September	2	-	9	-	127	-
Oktober/October	2	-	4	-	2 066	-
November/November	1	-	24	-	1 239	-
Desember/December	1	-	3	-	203	-
Kota Sungai Penuh	34	0	143	0	4 675	0
2021	3	0	18	0	408	10
2020	3	0	37	0	54	94

Sumber/Source: Dinas Penanaman Modal, PTSP, dan Tenaga Kerja Kota Sungai Penuh/Capital Investment, One Stop Integrated Service, and Manpower Service of Sungai Penuh Municipality

Tabel 11.5
Table

Jumlah Izin yang Diterbitkan oleh Kantor Pelayanan Perizinan Terpadu menurut Bulan dan Jenis Izin di Kota Sungai Penuh, 2022
Number of Licenses Issued by the Office of Integrated Licensing Services by Month and Kind in Sungai Penuh Municipality, 2022

Bulan Month	Jenis Izin Kind of Licences				
	SITU	SIUP	TDP	TDG	TDI
(1)	(2)	(3)	(4)	(5)	(6)
Januari/January	-	-	-	-	-
Februari/February	-	-	-	-	-
Maret/March	-	-	-	-	-
April/April	-	-	-	-	-
Mei/May	-	-	-	-	-
Juni/June	-	-	-	-	-
Juli/July	-	-	-	-	-
Agustus/August	-	-	-	-	-
September/September	-	-	-	-	-
Oktober/October	-	-	-	-	-
November/November	-	-	-	-	-
Desember/December	-	-	-	-	-
Kota Sungai Penuh	0	0	0	0	0
2021	0	23	0	0	0

Lanjutan Tabel/*Continued Table* 11.5

Bulan Month	Jenis Izin Kind of Licences				Izin Perusahaan Angkutan Umum
	HO	IMB	IUJK	REKLAME	
(1)	(7)	(8)	(9)	(10)	(11)
Januari/January	-	-	-	-	-
Februari/February	-	-	-	-	-
Maret/March	-	4	-	-	-
April/April	-	8	-	-	-
Mei/May	-	-	-	-	-
Juni/June	-	5	-	-	-
Juli/July	-	-	-	-	-
Agustus/August	-	1	-	-	-
September/September	-	3	-	-	-
Oktober/October	-	3	-	-	-
November/November	-	-	-	-	-
Desember/December	-	4	-	-	-
Kota Sungai Penuh	0	28	0	0	0
2021	0	8	7	0	0

Sumber/*Source*: Dinas Penanaman Modal, PTSP, dan Tenaga Kerja Kota Sungai Penuh/*Capital Investment, One Stop Integrated Service, and Manpower Service of Sungai Penuh Municipality*

Tabel
Table 11.6

Posisi Stok Beras Pemerintah pada Perum BULOG Kantor Cabang Kerinci menurut Bulan di Kota Sungai Penuh, 2022 (kg)
Government Rice Stock at Logistic Depot of Kerinci Branch Office by Month in Sungai Penuh Municipality, 2022 (kg)

Bulan Month	Stok Awal First Stock	Pemasukan Received	Persediaan Stock	Penyaluran Distribution	Stok Akhir Last Stock
(1)	(2)	(3)	(4)	(5)	(6)
Januari/January	603 658	0	603 658	22 000	581 658
Februari/February	581 658	50 000	631 658	152 721	478 937
Maret/March	478 937	66 311	545 248	57 498	487 750
April/April	487 750	450	488 200	35 900	452 300
Mei/May	452 300	0	452 300	16 000	436 300
Juni/June	436 300	66 945	503 245	37 500	465 745
Juli/July	465 745	250 655	716 400	189 600	526 800
Agustus/August	526 800	154 000	680 800	259 000	421 800
September/September	421 800	171 500	593 300	159 850	433 450
Oktober/October	433 450	462 020	895 470	406 300	489 170
November/November	489 170	506 300	995 470	644 100	351 370
Desember/December	351 370	308 000	659 370	585 520	73 850

Sumber/Source: Perum BULOG Kantor Cabang Kerinci/Logistic Depot of Kerinci Branch Office

**Tabel
Table 11.7**

**Jumlah Penerimaan Beras pada Perum BULOG Kantor
Cabang Kerinci menurut Bulan di Kota Sungai Penuh,
2022 (kg)**
**Number of Rice Received at Logistic Depot of Kerinci Branch
Office by Month in Sungai Penuh Municipality, 2022 (kg)**

Bulan Month	Stok Awal First Stock	Penerimaan Received		
		Mov Reg in	Pengadaan Supplying	Lain-lain Other
(1)	(2)	(3)	(4)	(5)
Januari/January	603 658	-	-	-
Februari/February	581 658	-	-	-
Maret/March	478 937	-	-	-
April/April	487 750	-	-	-
Mei/May	452 300	-	-	-
Juni/June	436 300	66 945	-	-
Juli/July	465 745	33 055	10 000	100 000
Agustus/August	526 800	-	-	29 000
September/September	421 800	-	-	136 000
Oktober/October	433 450	-	-	275 000
November/November	489 170	-	-	160 000
Desember/December	351 370	200 000	-	-

Sumber/Source: Perum BULOG Kantor Cabang Kerinci/Logistic Depot of Kerinci Branch Office

Tabel
Table 11.8

Penyaluran Beras oleh Perum BULOG Kantor Cabang Kerinci menurut Bulan di Kota Sungai Penuh, 2022 (kg)
Rice Distribution at Logistic Depot of Kerinci Branch Office by Month in Sungai Penuh Municipality, 2022 (kg)

Bulan Month	Karyawan Employee	Bencana Alam Disaster		Rutan Jail	Penyalur Distribution		
		Pemkab Kerinci	Pemkot Sungai Penuh		OP KPSH	BKP/CPD	Move Reg
(1)	(2)	(3)	(4)	(5)	(6)	(7)	(8)
Januari/January					22 000		
Februari/February					32 900		
Maret/March					57 498		
April/April					35 450		
Mei/May					16 000		
Juni/June					37 500		
Juli/July					79 600		
Agustus/August					134 000		
September/September					124 350		
Oktober/October					216 800		
November/November					293 750		
Desember/December					477 358	162	
Kota Sungai Penuh					1 527 206	162	
2021	-	-	-	-	1 043 500	504	-
2020	-	-	-	-	2 128 022	3 326	-

Sumber/Source: Perum BULOG Kantor Cabang Kerinci/Logistic Depot of Kerinci Branch Office

Lanjutan Tabel/*Continued Table* 11.8

Bulan <i>Month</i>	Penyalur <i>Distribution</i>		
	Raskin	Raskin Ke-13	
	Pemkab/Pemko	Pemkab	Pemko
(1)	(9)	(11)	(12)
Januari/ <i>January</i>			
Februari/ <i>February</i>			
Maret/ <i>March</i>			
April/ <i>April</i>			
Mei/ <i>May</i>			
Juni/ <i>June</i>			
Juli/ <i>July</i>			
Agustus/ <i>August</i>			
September/ <i>September</i>			
Oktober/ <i>October</i>			
November/ <i>November</i>			
Desember/ <i>December</i>			
Kota Sungai Penuh			
2021	310 060	-	-
2020	601 200	-	-

Sumber/*Source*: Perum BULOG Kantor Cabang Kerinci/*Logistic Depot of Kerinci Branch Office*

Lanjutan Tabel/*Continued Table* 11.8

Bulan <i>Month</i>	Penyalur <i>Distribution</i>			
	Raskin Ke-14		Raskin Ke-15	
	Pemkab	Pemko	Pemkab	Pemko
(1)	(13)	(14)	(15)	(16)
Januari/ <i>January</i>				
Februari/ <i>February</i>				
Maret/ <i>March</i>				
April/ <i>April</i>				
Mei/ <i>May</i>				
Juni/ <i>June</i>				
Juli/ <i>July</i>				
Agustus/ <i>August</i>				
September/ <i>September</i>				
Oktober/ <i>October</i>				
November/ <i>November</i>				
Desember/ <i>December</i>				
Kota Sungai Penuh				
2021	-	-	-	-
2020	-	-	-	-

Sumber/*Source*: Perum BULOG Kantor Cabang Kerinci/*Logistic Depot of Kerinci Branch Office*

SISTEM NERACA REGIONAL
SYSTEM OF REGIONAL ACCOUNTS

Produk Domestik Regional Bruto Atas Dasar Harga Berlaku Kota Sungai Penuh (Miliar Rupiah) 2022

Gross Regional Domestic Product at Current Market Prices in Sungai Penuh Municipality (Billion Rupiahs) 2022

-----> **8.680,23**

Produk Domestik Regional Bruto Atas Dasar Harga Konstan 2011 Kota Sungai Penuh (Miliar Rupiah) 2022

Gross Regional Domestic Product at 2011 Constant Market Prices in Sungai Penuh Municipality (Billion Rupiahs) 2022

-----> **4.980,84**

Pertumbuhan Ekonomi Kota Sungai Penuh 2022

Economic Growth of Sungai Penuh Municipality 2022

-----> **4,45%**



PENJELASAN TEKNIS**TECHNICAL NOTES**

1. Penghitungan statistik neraca nasional mengikuti buku petunjuk yang diterbitkan oleh Perserikatan Bangsa Bangsa (PBB) dikenal sebagai Sistem Neraca Nasional (SNN). SNN adalah rekomendasi internasional tentang bagaimana menyusun ukuran aktivitas ekonomi yang sesuai dengan standar neraca baku yang didasarkan pada prinsip-prinsip ekonomi. Rekomendasi yang dimaksud dinyatakan dalam sekumpulan konsep, definisi, klasifikasi, dan aturan neraca yang disepakati secara internasional dalam mengukur indikator tertentu seperti Produk Domestik Bruto (PDB). Salah satu bentuk adaptasi pencatatan statistik nasional adalah melakukan perubahan tahun dasar PDB Indonesia dari tahun 2000 ke 2010. Perubahan tahun dasar PDB dilakukan seiring dengan mengadopsi rekomendasi PBB yang tertuang dalam Sistem Neraca Nasional 2008 (SNA 2008).
 2. Produk Domestik Bruto pada tingkat nasional serta Produk Domestik Regional Bruto (PDRB) pada tingkat regional (provinsi) menggambarkan kemampuan suatu wilayah untuk menciptakan nilai tambah pada suatu waktu tertentu. Untuk menyusun PDB
1. *The method used to estimate national accounts statistics is based on the standard guidelines formed by United Nation known as System of National Accounts (SNA). SNA is the internationally agreed standard set of recommendations on how to compile measures of economic activity in accordance with strict accounting conventions based on economic principles. The recommendations are expressed in term of a set of concepts, definitions, classifications and accounting rules that comprise the internationally agreed standard for measuring indicators such as Gross Domestic Product (GDP). One of the improvement in the national statistical system is to rebase GDP orm base year 2000 to 2010 in order to capture current economic condition. It is in line with the United Nations (UN) recommendation on 2008 SNA.*
 2. *The basic measure of the value added arising from economic activity is known as Gross Domestic Product at the national level and Gross Regional Domestic Product (GRDP) at the regional level (provinces/regencies/municipalities). To compile*

maupun PDRB digunakan 2 pendekatan, yaitu lapangan usaha dan pengeluaran. Keduanya menyajikan komposisi data nilai tambah dirinci menurut sumber kegiatan ekonomi (lapangan usaha) dan menurut komponen penggunaannya. PDB maupun PDRB dari sisi lapangan usaha merupakan penjumlahan seluruh komponen nilai tambah bruto yang mampu diciptakan oleh sektor-sektor ekonomi atas berbagai aktivitas produksinya. Sedangkan dari sisi pengeluaran menjelaskan tentang penggunaan dari nilai tambah tersebut.

3. PDB menurut lapangan usaha mengalami perubahan klasifikasi dari 9 lapangan usaha menjadi 17 lapangan usaha. PDB menurut lapangan usaha dirinci menurut total nilai tambah dari seluruh sektor ekonomi yang mencakup lapangan usaha Pertanian, Kehutanan, dan Perikanan; Pertambangan dan Penggalian; Industri Pengolahan; Pengadaan Listrik dan Gas; Pengadaan Air, Pengelolaan Sampah, Limbah dan Daur Ulang; Konstruksi; Perdagangan Besar dan Eceran, Reparasi Mobil dan Sepeda Motor; Transportasi dan Pergudangan; Penyediaan Akomodasi dan Makan Minum; Informasi dan Komunikasi; Jasa Keuangan dan Asuransi; Real Estat; Jasa

these statistics, two approaches have been used, i.e. "production approach" and "expenditure approach". The first approach is to measure value added produced by various kinds of economic activities, while the second approach is to measure final uses of the country's output. In other words, GDP/GRDP is the sum of total value added produced by all economic industries (activities) and the way of using it.

3. *GDP by industry classification changes from 9 sectors to 17 industries. GDP by industry is classified by types of economic activities such as Agriculture, Forestry and Fishing; Mining and Quarrying; Manufacturing; Electricity and Gas; Water supply, Sewerage, Waste Management and Remediation Activities; Construction; Wholesale and Retail Trade; Repair of Motor Vehicles and Motorcycles; Transportation and Storage; Accommodation and Food Service Activities; Information and Communication; Financial and Insurance Activities; Real Estate Activities; Business Activities; Public Administration; Defence and Compulsory Social Security;*

Perusahaan; Administrasi Pemerintahan, Pertahanan dan Jaminan Sosial Wajib; Jasa Pendidikan; Jasa Kesehatan dan Kegiatan Sosial; dan Jasa lainnya.

Education; Human Health and Social Work Activities; and Other Services Activities.

4. PDB menurut pengeluaran mengalami perubahan klasifikasi dimana pengeluaran konsumsi Lembaga Non Profit yang Melayani Rumah Tangga (LNPR) yang sebelumnya termasuk bagian dari pengeluaran konsumsi rumah tangga menjadi komponen terpisah. Sehingga klasifikasi PDB menurut pengeluaran dirinci menjadi 7 komponen yaitu komponen pengeluaran konsumsi rumah tangga, pengeluaran konsumsi LNPR, pengeluaran konsumsi pemerintah, pembentukan modal tetap bruto, perubahan inventori, ekspor barang dan jasa, dan impor barang dan jasa.

4. *GDP by expenditure classification changes where consumption expenditure Non-profit Institutions Serving Households (NPISH) previously included as part of household consumption expenditure is taken out into separate component. So that, GDP by type of expenditures is classified into: household consumption expenditure, NPISH consumption expenditure, government consumption expenditure, gross fixed capital formation, changes in inventories, exports of goods and services, and imports of goods and services.*

5. Pengeluaran konsumsi rumah tangga mencakup berbagai pengeluaran konsumsi akhir rumah tangga atas barang dan jasa untuk memenuhi kebutuhan individu ataupun kelompok secara langsung. Pengeluaran rumah tangga di sini mencakup makanan dan minuman selain restoran; pakaian, alas kaki dan asa perawatannya; perumahan dan perlengkapan rumah tangga; kesehatan dan pendidikan; transportasi dan komunikasi;

5. *Household consumption expenditures consist of expenditures incurred by households, which are used for both individual or collective needs. Household consumptions are classified into food and beverages other than restaurants; clothing, footwear, and related maintenance services; housing and household equipment; health and education; transport and communication; restaurants and hotels; and others.*

restoran dan hotel serta lainnya.

6. Pengeluaran Pemerintah terdiri dari Pengeluaran Konsumsi Individu dan Pengeluaran Konsumsi Kolektif. Barang dan jasa individu merupakan barang dan jasa privat, dimana ciri-ciri barang privat adalah a) ScarMunicipality, yaitu ada kelangkaan/ keterbatasan dalam jumlah; b) Excludable consumption, yaitu konsumsi suatu barang dapat dibatasi hanya pada mereka yang memenuhi persyaratan tertentu (biasanya harga); c) Rivalrous competition, yaitu konsumsi oleh satu konsumen akan mengurangi atau menghilangkan kesempatan pihak lain untuk melakukan hal serupa. Contoh barang dan jasa yang dihasilkan pemerintah dan tergolong sebagai barang dan jasa individu adalah jasa pelayanan kesehatan pemerintah di rumah sakit/puskesmas dan jasa pendidikan di sekolah/universitas negeri. Sedangkan barang dan jasa kolektif ekuivalen dengan barang publik yang memiliki ciri a) Non rivalry, yaitu penggunaan satu konsumen terhadap suatu barang tidak mengurangi kesempatan konsumen lain untuk juga mengkonsumsi barang tersebut; b) Non excludable, yaitu apabila suatu barang publik tersedia, maka tidak ada yang dapat menghalangi siapapun
6. *Government consumption expenditure consists of Individual Consumption Expenditure and Collective Consumption Expenditure. Individual goods and services are private goods and services, which the characteristics of private goods is a) ScarMunicipality, that there is a scarMunicipality/ limited in number; b) Excludable consumption, the consumption of goods can be limited only to those who meet certain requirements (usually the price); c) Rivalrous competition, ie consumption by the consumer will reduce or eliminate the chance of another party to do so. Examples of goods and services produced by government and classified as goods and services of individuals is the government health services in hospitals/health centers and education services in schools/universities. Collective goods and services equivalent to public goods characterized by a) Non-rivalry, namely the use of a consumer for an item does not reduce the chance of another consumer to also consume goods; b) Non-excludable, i.e. when a public good available, then nothing can hinder anyone to benefit from the goods or in other words everyone has access to the goods. Examples of goods and services produced by government and classified as collective goods and*

untuk memperoleh manfaat dari barang tersebut atau dengan kata lain setiap orang memiliki akses ke barang tersebut. Contoh barang dan jasa yang dihasilkan pemerintah dan tergolong sebagai barang dan jasa kolektif adalah jasa pertahanan yang dilakukan TNI dan keamanan yang dilakukan kepolisian.

services is carried military defense services and the police's security.

7. Pembentukan Modal Tetap Bruto (PMTB) mencakup pengadaan, pembuatan, dan pembelian barang modal. Barang modal dimaksud adalah barang-barang yang digunakan untuk proses produksi, tahan lama atau yang mempunyai umur pemakaian lebih dari satu tahun seperti bangunan, mesin-mesin dan alat angkutan. Termasuk pula di sini perbaikan besar (berat) yang sifatnya memperpanjang umur atau mengubah bentuk atau kapasitas barang modal tersebut. Pengeluaran barang modal untuk keperluan militer juga dicakup sebagai PMTB. Klasifikasi komponen PMTB dibagi menjadi 6 sub komponen yaitu Konstruksi; Mesin dan Peralatan; Kendaraan; Peralatan Lainnya; Cultivated Biological Resources (CBR) dan Produk Kekayaan Intelektual.
7. *Gross Fixed Capital Formation (GFCF) includes procurement, manufacture, and the purchase of capital goods. Capital goods are goods which are used for the production process, durable or have a service life of more than one year such as buildings, machinery, and transportation equipment. Including here: huge improvement that are to extend the life or changing the shape or the capaMunicipality of the capital goods. Capital expenditures for military purposes are also covered as GFCF. GFCF component are classified into six sub-components: Construction; Machinery and Equipment; vehicle; Other equipment; Cultivated Biological Resources (CBR) and Intellectual Property Product.*
8. Ekspor barang dan jasa merupakan transaksi perdagangan barang dan jasa dari penduduk (residen) ke bukan penduduk (nonresiden).
8. *Exports of goods and services consist of transactions of goods and services from residents to non-residents. Imports of goods*

Impor barang dan jasa adalah transaksi perdagangan dari bukan enduduk ke penduduk. Ekspor atau impor barang terjadi pada saat terjadi perubahan hak kepemilikan barang antara penduduk dengan bukan penduduk (dengan atau tanpa perpindahan fisik barang tersebut). Pada PDB dengan tahun dasar 2010, ekspor dan impor barang dirinci menjadi nonmigas dan migas.

and services consist of transaction of goods and services from nonresidents to residents. Exports and imports of goods occur when there are changes in ownership of goods between residents and nonresidents (with or without physical movements of goods across frontiers). On the GDP at 2010 basic year, exports and imports of goods specified into nonoil and gas and oil and gas.

9. Produk Domestik Bruto maupun agregat turunannya disajikan dalam 2 (dua) versi penilaian, yaitu atas dasar "harga berlaku" dan atas dasar "harga konstan". Disebut sebagai harga berlaku karena seluruh agregat dinilai dengan menggunakan harga pada tahun berjalan, sedangkan harga konstan penilaiannya didasarkan kepada harga satu tahun dasar tertentu, dalam publikasi ini digunakan harga tahun 2010.

9. *GDP and its aggregations are presented in two forms: at current market prices and at constant base year market prices. In presenting current market prices, all aggregates are valued at current market prices, while base year constant market prices are shown by valuing all aggregates at fixed base year prices. Year of 2010 is used as the base year in this publication.*

10. Laju pertumbuhan Produk Domestik Bruto diperoleh dari perhitungan PDB atas dasar harga konstan. Diperoleh dengan cara mengurangi nilai PDB pada tahun ke-n terhadap nilai pada tahun ke n-1 (tahun sebelumnya), dibagi dengan nilai pada tahun ke n-1, dikalikan dengan 100 persen. Laju pertumbuhan menunjukkan perkembangan

10. *Growth rate of Gross Domestic Product is derived from GDP at constant market prices. It is obtained by subtracting the value of GDP year n with the value of GDP ear n-1, divided by the value of GDP year n-1 then multiplied by 100 percent. The growth rate of GDP explains the income growth during the given period.*

agregat pendapatan dari satu waktu tertentu terhadap waktu sebelumnya.

<https://sungaipenuhkota.bps.go.id>

ULASAN

DESCRIPTION

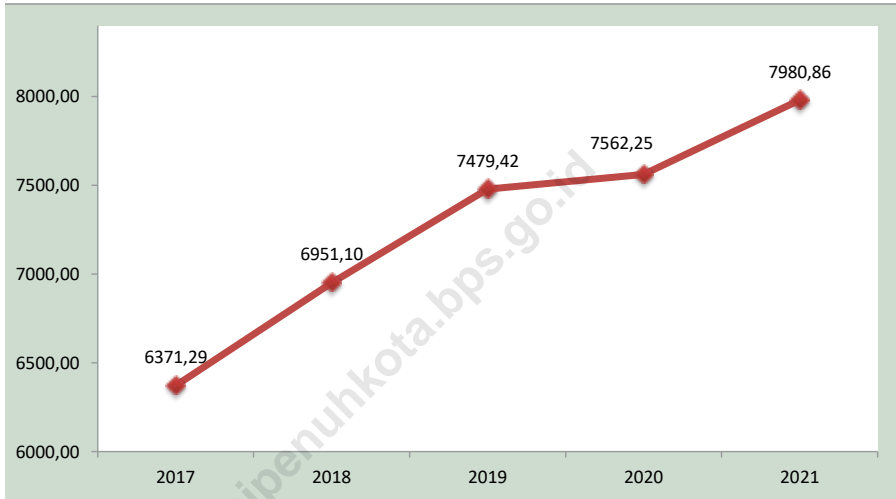
-

-

<https://sungaipenuhkota.bps.go.id>

Gambar 12.1
Figures

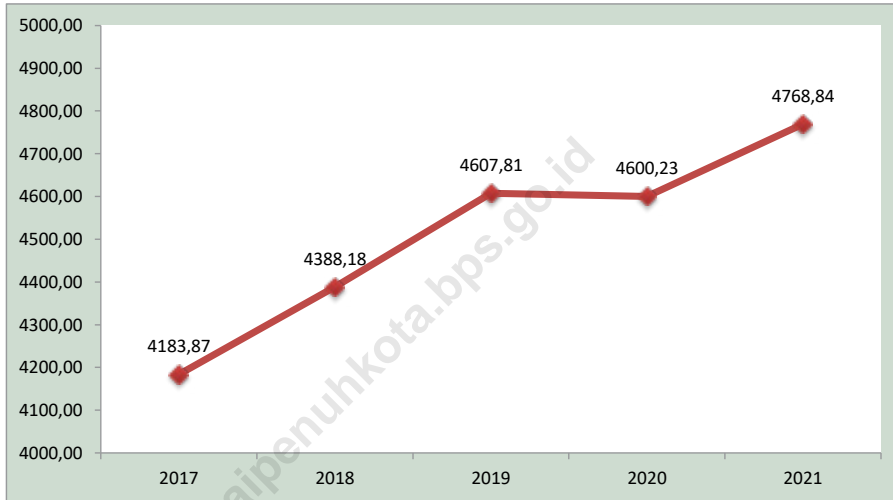
Produk Domestik Regional Bruto Atas Dasar Harga Berlaku Kota Sungai Penuh (miliar rupiah), 2017–2021
Gross Regional Domestic Product at Current Market Prices in Sungai Penuh Municipality (billion rupiahs), 2017–2021



Sumber/Source : BPS dan sumber lain/ BPS-Statistics Indonesia and other sources

Gambar 12.2
Figures

Produk Domestik Regional Bruto Atas Dasar Harga Konstan 2010 Kota Sungai Penuh (miliar rupiah), 2018–2022
Gross Regional Domestic Product at 2010 Constant Market Prices in Sungai Penuh Municipality (billion rupiahs), 2018–2022



Sumber/Source : BPS dan sumber lain/ BPS-Statistics Indonesia and other sources

Tabel
Table 12.1

Produk Domestik Regional Bruto Atas Dasar Harga Berlaku Menurut Lapangan Usaha di Kota Sungai Penuh (miliar rupiah), 2018–2022
Gross Regional Domestic Product at Current Market Prices by Industry in Sungai Penuh Municipality (billion rupiahs), 2018–2022

	Lapangan Usaha/Industry	2018	2019	2020	2021 *	2022**
	(1)	(2)	(3)	(4)	(5)	(6)
A	Pertanian, Kehutanan, dan Perikanan/ <i>Agriculture, Forestry, and Fishing</i>	358,92	366,42	379,55	373,59	403,19
B	Pertambangan dan Penggalian/ <i>Mining and Quarrying</i>	56,47	56,19	58,60	62,57	66,89
C	Industri Pengolahan/ <i>Manufacturing</i>	43,59	45,59	46,41	47,84	50,67
D	Pengadaan Listrik dan Gas/ <i>Electricity and Gas</i>	1,51	1,67	1,96	2,03	2,26
E	Pengadaan Air; Pengelolaan Sampah, Limbah, dan Daur Ulang/ <i>Water Supply; Sewerage, Waste Management, and Remediation Activities</i>	21,10	21,53	23,11	23,86	25,28
F	Konstruksi/ <i>Construction</i>	751,64	807,90	810,64	886,60	943,90
G	Perdagangan Besar dan Eceran; Reparasi Mobil dan Sepeda Motor/ <i>Wholesale and Retail Trade; Repair of Motor Vehicles and Motorcycles</i>	2 054,88	2 227,64	2 216,32	2 312,29	2 592,71
H	Transportasi dan Pergudangan/ <i>Transportation and Storage</i>	211,11	236,99	216,10	240,51	290,44
I	Penyediaan Akomodasi dan Makan Minum/ <i>Accommodation and Food Service Activities</i>	79,94	86,18	81,40	87,69	96,31
J	Informasi dan Komunikasi/ <i>Information and Communication</i>	994,93	1 064,57	1 118,57	1 181,85	1 243,19

Lanjutan Tabel/*Continued Table* 12.1

	Lapangan Usaha/Industry	2018	2019	2020	2021 *	2022**
	(1)	(2)	(3)	(4)	(5)	(6)
K	Jasa Keuangan dan Asuransi/ <i>Financial and Insurance Activities</i>	329,97	348,25	374,93	416,64	466,28
L	Real Estat/ <i>Real Estate Activities</i>	200,11	216,12	215,92	225,29	242,11
M,N	Jasa Perusahaan/ <i>Business Activities</i>	408,73	431,12	428,16	449,63	510,20
O	Administrasi Pemerintahan, Pertahanan, dan Jaminan Sosial Wajib/ <i>Public Administration and Defence; Compulsory Social Security</i>	455,82	501,40	501,51	507,84	509,78
P	Jasa Pendidikan/ <i>Education</i>	675,92	738,96	749,85	793,02	839,38
Q	Jasa Kesehatan dan Kegiatan Sosial/ <i>Human Health and Social Work Activities</i>	158,49	171,00	183,90	204,52	213,78
R,S,T,U	Jasa Lainnya/ <i>Other Services Activities</i>	147,97	157,89	155,31	165,10	183,85
	Produk Domestik Bruto/ Gross Domestic Product	6 951,10	7 479,42	7 562,25	7 980,86	8 680,23

Sumber/*Source*: BPS dan sumber lain/ *BPS-Statistics Indonesia and other sources*

Tabel
Table 12.2

Produk Domestik Regional Bruto Atas Dasar Harga Konstan 2010 Menurut Lapangan Usaha di Kota Sungai Penuh (miliar rupiah), 2018–2022
Gross Regional Domestic Product at 2010 Constant Market Prices by Industry in Sungai Penuh Municipality (billion rupiahs), 2018–2022

	Lapangan Usaha/Industry	2018	2019	2020	2021*	2022**
	(1)	(2)	(3)	(4)	(5)	(6)
A	Pertanian, Kehutanan, dan Perikanan/ <i>Agriculture, Forestry, and Fishing</i>	237,21	238,21	242,93	238,84	247,83
B	Pertambangan dan Penggalian/ <i>Mining and Quarrying</i>	36,45	36,69	36,57	38,54	40,43
C	Industri Pengolahan/ <i>Manufacturing</i>	30,11	31,33	31,34	31,65	32,49
D	Pengadaan Listrik dan Gas/ <i>Electricity and Gas</i>	–	1,03	1,14	1,18	1,28
E	Pengadaan Air; Pengelolaan Sampah, Limbah, dan Daur Ulang/ <i>Water Supply; Sewerage, Waste Management, and Remediation Activities</i>	14,93	15,09	16,08	16,53	17,02
F	Konstruksi/ <i>Construction</i>	556,15	583,95	577,86	613,82	635,56
G	Perdagangan Besar dan Eceran; Reparasi Mobil dan Sepeda Motor/ <i>Wholesale and Retail Trade; Repair of Motor Vehicles and Motorcycles</i>	1 149,68	1 235,64	1 189,95	1 219,01	1 278,12
H	Transportasi dan Pergudangan/ <i>Transportation and Storage</i>	166,47	178,74	169,12	182,63	205,45
I	Penyediaan Akomodasi dan Makan Minum/ <i>Accommodation and Food Service Activities</i>	50,76	52,94	50,20	53,20	58,10
J	Informasi dan Komunikasi/ <i>Information and Communication</i>	659,75	692,08	732,59	763,87	794,58

Lanjutan Tabel/*Continued Table 12.2*

Lapangan Usaha/Industry		2018	2019	2020	2021*	2022**
(1)		(2)	(3)	(4)	(5)	(6)
K	Jasa Keuangan dan Asuransi/ <i>Financial and Insurance Activities</i>	221,55	226,76	246,54	261,39	270,87
L	Real Estat/ <i>Real Estate Activities</i>	122,17	125,71	123,96	124,32	127,88
M,N	Jasa Perusahaan/ <i>Business Activities</i>	266,36	280,42	269,73	281,20	300,78
O	Administrasi Pemerintahan, Pertahanan, dan Jaminan Sosial Wajib/ <i>Public Administration and Defence; Compulsory Social Security</i>	240,98	251,89	248,00	250,03	249,99
P	Jasa Pendidikan/ <i>Education</i>	417,47	429,45	431,84	443,01	458,62
Q	Jasa Kesehatan dan Kegiatan Sosial/ <i>Human Health and Social Work Activities</i>	112,95	118,08	125,17	137,62	142,08
R,S,T,U	Jasa Lainnya/ <i>Other Services Activities</i>	104,19	109,81	107,22	112,00	119,77
Produk Domestik Bruto/ Gross Domestic Product		4 388,18	4 607,81	4 600,23	4 768,84	4 980,84

Sumber/*Source*: BPS dan sumber lain/*BPS-Statistics Indonesia and other sources*

Tabel
Table 12.3

Distribusi Persentase Produk Domestik Regional Bruto Atas Dasar Harga Berlaku Menurut Lapangan Usaha di Kota Sungai Penuh, 2018–2022
Percentage Distribution of Gross Regional Domestic Product at Current Market Prices by Industry in Sungai Penuh Municipality, 2018–2022

	Lapangan Usaha/ <i>Industry</i>	2018	2019	2020	2021*	2022**
	(1)	(2)	(3)	(4)	(5)	(6)
A	Pertanian, Kehutanan, dan Perikanan/ <i>Agriculture, Forestry, and Fishing</i>	5,16	4,90	5,02	4,68	4,64
B	Pertambangan dan Penggalian/ <i>Mining and Quarrying</i>	0,81	0,75	0,77	0,78	0,77
C	Industri Pengolahan/ <i>Manufacturing</i>	0,63	0,61	0,61	0,60	0,58
D	Pengadaan Listrik dan Gas/ <i>Electricity and Gas</i>	0,02	0,02	0,03	0,03	0,03
E	Pengadaan Air; Pengelolaan Sampah, Limbah, dan Daur Ulang/ <i>Water Supply; Sewerage, Waste Management, and Remediation Activities</i>	0,30	0,29	0,31	0,30	0,29
F	Konstruksi/ <i>Construction</i>	10,81	10,80	10,72	11,11	10,87
G	Perdagangan Besar dan Eceran; Reparasi Mobil dan Sepeda Motor/ <i>Wholesale and Retail Trade; Repair of Motor Vehicles and Motorcycles</i>	29,56	29,78	29,31	28,97	29,87
H	Transportasi dan Pergudangan/ <i>Transportation and Storage</i>	3,04	3,17	2,86	3,01	3,35
I	Penyediaan Akomodasi dan Makan Minum/ <i>Accommodation and Food Service Activities</i>	1,15	1,15	1,08	1,10	1,11
J	Informasi dan Komunikasi/ <i>Information and Communication</i>	14,31	14,23	14,79	14,81	14,32
K	Jasa Keuangan dan Asuransi/ <i>Financial and Insurance Activities</i>	4,75	4,66	4,96	5,22	5,37

Lanjutan Tabel/Continued Table 12.3

Lapangan Usaha/Industry		2018	2019	2020	2021*	2022**
(1)		(2)	(3)	(4)	(5)	(6)
L	Real Estat/ <i>Real Estate Activities</i>	2,88	2,89	2,86	2,82	2,79
M,N	Jasa Perusahaan/ <i>Business Activities</i>	5,88	5,76	5,66	5,63	5,88
O	Administrasi Pemerintahan, Pertahanan, dan Jaminan Sosial Wajib/ <i>Public Administration and Defence; Compulsory Social Security</i>	6,56	6,70	6,63	6,36	5,87
P	Jasa Pendidikan/ <i>Education</i>	9,72	9,88	9,92	9,94	9,67
Q	Jasa Kesehatan dan Kegiatan Sosial/ <i>Human Health and Social Work Activities</i>	2,28	2,29	2,43	2,56	2,46
R,S,T,U	Jasa Lainnya/ <i>Other Services Activities</i>	2,13	2,11	2,05	2,07	2,12
Produk Domestik Bruto/ Gross Domestic Product		100,00	100,00	100,00	100,00	100,00

Sumber/Source: BPS dan sumber lain/ *BPS-Statistics Indonesia and other sources*

Tabel
Table 12.4

Laju Pertumbuhan Produk Domestik Regional Bruto Atas Dasar Harga Konstan 2010 Menurut Lapangan Usaha di Kota Sungai Penuh (persen), 2018–2022
Growth Rate of Gross Regional Domestic Product at 2010 Constant Market Prices by Industry in Sungai Penuh Municipality (percent), 2018–2022

Lapangan Usaha/Industry	2018	2019	2020	2021*	2022**
(1)	(2)	(3)	(4)	(5)	(6)
A Pertanian, Kehutanan, dan Perikanan/ <i>Agriculture, Forestry, and Fishing</i>	3,78	0,42	1,98	-1,68	3,76
B Pertambangan dan Penggalian/ <i>Mining and Quarrying</i>	2,05	0,65	-0,32	5,37	4,91
C Industri Pengolahan/ <i>Manufacturing</i>	4,12	4,06	0,01	1,01	2,64
D Pengadaan Listrik dan Gas/ <i>Electricity and Gas</i>	1,33	3,53	10,89	3,31	8,75
E Pengadaan Air; Pengelolaan Sampah, Limbah, dan Daur Ulang/ <i>Water Supply; Sewerage, Waste Management, and Remediation Activities</i>	2,36	1,08	6,57	2,75	2,99
F Konstruksi/ <i>Construction</i>	2,70	5,00	-1,04	6,22	3,54
G Perdagangan Besar dan Eceran; Reparasi Mobil dan Sepeda Motor/ <i>Wholesale and Retail Trade; Repair of Motor Vehicles and Motorcycles</i>	6,19	7,48	-3,70	2,44	4,85
H Transportasi dan Pergudangan/ <i>Transportation and Storage</i>	6,17	7,37	-5,38	7,99	12,50
I Penyediaan Akomodasi dan Makan Minum/ <i>Accommodation and Food Service Activities</i>	5,99	4,29	-5,16	5,97	9,22
J Informasi dan Komunikasi/ <i>Information and Communication</i>	5,52	4,90	5,85	4,27	4,02

Lanjutan Tabel/*Continued Table 12.4*

Lapangan Usaha/Industry		2018	2019	2020	2021*	2022**
(1)		(2)	(3)	(4)	(5)	(6)
K	Jasa Keuangan dan Asuransi/ <i>Financial and Insurance Activities</i>	1,02	2,35	8,72	6,02	3,63
L	Real Estat/ <i>Real Estate Activities</i>	4,89	2,90	-1,40	0,30	2,86
M,N	Jasa Perusahaan/ <i>Business Activities</i>	6,24	5,28	-3,81	4,25	6,97
O	Administrasi Pemerintahan, Pertahanan, dan Jaminan Sosial Wajib/ <i>Public Administration and Defence; Compulsory Social Security</i>	4,73	4,53	-1,55	0,82	-0,02
P	Jasa Pendidikan/ <i>Education</i>	5,15	2,87	0,56	2,59	3,52
Q	Jasa Kesehatan dan Kegiatan Sosial/ <i>Human Health and Social Work Activities</i>	5,22	4,54	6,00	9,95	3,24
R,S,T,U	Jasa Lainnya/ <i>Other Services Activities</i>	4,23	5,40	-2,36	4,46	6,93
Produk Domestik Bruto/ Gross Domestic Product		4,88	5,01	-0,16	3,67	4,45

Sumber/*Source*: BPS dan sumber lain/ *BPS-Statistics Indonesia and other sources*

Tabel
Table 12.5

Produk Domestik Regional Bruto Atas Dasar Harga Berlaku Menurut Jenis Pengeluaran di Kota Sungai Penuh (miliar rupiah), 2018–2022
Gross Regional Domestic Product at Current Market Prices by Type of Expenditure in Sungai Penuh Municipality (billion rupiahs), 2018–2022

Jenis Pengeluaran Type of Expenditure	2018	2019	2020*	2021**	2022**
(1)	(2)	(3)	(4)	(5)	(6)
Pengeluaran Konsumsi Rumah Tangga <i>Household Consumption Expenditure</i>	3 129,32	3 287,81	3 358,07	3 553,95	3 872,63
Pengeluaran Konsumsi LNPRT <i>NPISH Consumption Expenditure</i>	38,27	45,10	46,40	48,82	52,29
Pengeluaran Konsumsi Pemerintah <i>Government Consumption Expenditure</i>	476,92	519,92	518,71	536,58	576,55
Pembentukan Modal Tetap Bruto <i>Gross Fixed Capital Formation</i>	1 876,10	1 968,10	1 891,33	2 067,61	2 182,45
Perubahan Inventori <i>Changes in Inventories</i>	108,15	112,28	110,28	173,30	160,51
Ekspor Barang dan Jasa/ <i>Exports of Goods and Services</i>	5 725,65	5 887,17	6 261,82
Dikurangi: Impor Barang dan Jasa <i>Less: Import of Goods and Services</i>	4 088,17	4 286,58	4 426,02
Net Ekspor Barang dan Jasa/ <i>Net Export of Goods and Services</i>	1 322,35	1 546,21	1 637,47	1 600,59	1 835,81
Diskrepansi Statistik ¹ <i>Statistical Discrepancies ¹</i>
Produk Domestik Bruto/Gross Domestic Product	6 951,10	7 479,42	7 562,25	7 980,86	8 680,23

Sumber/Source: BPS dan sumber lain/ BPS-Statistics Indonesia and other sources

Tabel
Table 12.6

Produk Domestik Regional Bruto Atas Dasar Harga Konstan 2010 Menurut Jenis Pengeluaran di Kota Sungai Penuh (miliar rupiah), 2018–2022
Gross Regional Domestic Product at 2010 Constant Market Prices by Type of Expenditure in Sungai Penuh Municipality (billion rupiahs), 2018–2022

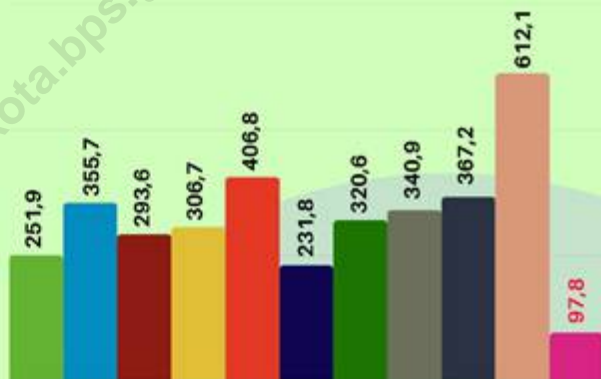
Jenis Pengeluaran Type of Expenditure	2018	2019	2020*	2021**	2022**
(1)	(2)	(3)	(4)	(5)	(6)
Pengeluaran Konsumsi Rumah Tangga <i>Household Consumption Expenditure</i>	2 113,53	2 168,84	2 160,65	2 248,38	2 357,75
Pengeluaran Konsumsi LNPRT <i>NPISH Consumption Expenditure</i>	27,32	31,40	31,98	33,01	35,00
Pengeluaran Konsumsi Pemerintah <i>Government Consumption Expenditure</i>	296,53	323,45	319,00	323,26	330,98
Pembentukan Modal Tetap Bruto <i>Gross Fixed Capital Formation</i>	1 370,29	1 404,49	1 315,08	1 395,41	1 435,38
Perubahan Inventori <i>Changes in Inventories</i>	81,75	83,08	80,63	122,14	110,02
Ekspor Barang dan Jasa/ <i>Exports of Goods and Services</i>	4 135,71	4 208,29	4 347,92
Dikurangi: Impor Barang dan Jasa <i>Less: Import of Goods and Services</i>	3 442,82	3 561,65	3 636,22
Net Ekspor Barang dan Jasa/ <i>Net Export of Goods and Services</i>	498,76	596,56	692,89	646,64	711,70
Diskrepansi Statistik ¹ <i>Statistical Discrepancies ¹</i>
Produk Domestik Bruto/Gross Domestic Product	4 388,18	4 607,81	4 600,23	4 768,84	4 980,84

Sumber/Source: BPS dan sumber lain/ *BPS-Statistics Indonesia and other sources*


PERBANDINGAN ANTAR KABUPATEN/KOTA REGENCY/MUNICIPAL COMPARISON

Jumlah Penduduk Menurut Kabupaten/Kota di Provinsi Jambi (Ribu) 2022
Population by Regency/Municipality in Jambi Province (Thousands) 2022

- Kerinci
- Merangin
- Sarolangun
- Batanghari
- Muaro Jambi
- Tanjung Jabung Timur
- Tanjung Jabung Barat
- Tebo
- Bungo
- Kota Jambi
- Kota Sungai Penuh
- Provinsi Jambi



IPM Kabupaten/Kota di Provinsi Jambi 2022
Human Development Index by
Regency/Municipality in Jambi Province 2022



PENJELASAN TEKNIS

1. Indeks Pembangunan Manusia (IPM) menjelaskan bagaimana penduduk dapat mengakses hasil pembangunan dalam memperoleh pendapatan, kesehatan, pendidikan dan sebagainya. IPM dibentuk oleh 3 (tiga) dimensi dasar: umur panjang dan hidup sehat; pengetahuan; dan standar hidup layak.
2. Untuk mengukur kemiskinan, BPS menggunakan konsep kemampuan memenuhi kebutuhan dasar. Dengan pendekatan ini, kemiskinan dipandang sebagai ketidakmampuan dari sisi ekonomi untuk memenuhi kebutuhan dasar makanan dan bukan makanan yang diukur dari sisi pengeluaran. Metode yang digunakan adalah menghitung Garis Kemiskinan (GK), yang terdiri dari dua komponen yaitu Garis Kemiskinan Makanan (GKM) dan Garis Kemiskinan Non-Makanan (GKNM).
3. Penduduk miskin adalah penduduk yang memiliki rata-rata pengeluaran per kapita per bulan di bawah Garis Kemiskinan. Garis Kemiskinan Makanan (GKM) merupakan nilai pengeluaran kebutuhan minimum makanan yang disetarakan dengan

TECHNICAL NOTES

1. *The Human Development Index (HDI) explains how people can access development results in obtaining income, health, education and so forth. HDI was formed by three basic dimensions: a long and healthy life; knowledge; and a decent standard of living.*
2. *To measure poverty, BPS-Statistics Indonesia has used the concept of basic needs approach. Therefore, poverty is viewed as economic inability to fulfill food and non-food basic needs which are measured by consumption/expenditure. The method used is calculating poverty line, which consists of two components that are Food Poverty Line (FPL) and Non-Food Poverty Line (NFPL).*
3. *A person whose expenditure per capita per month is below the poverty line is considered to be poor. The Food Poverty Line refers to the daily minimum requirement of 2,100 kcal per capita per day. Whereas Non-Food Poverty Line refers to the minimum requirement*

2.100 kalori per kapita per hari. Sedangkan Garis Kemiskinan NonMakanan (GKNM) adalah kebutuhan minimum untuk perumahan, sandang, pendidikan, kesehatan, dan kebutuhan dasar lainnya.

or household necessities for clothing, education, health, and other basic individual needs.

<https://sungaipenuhkota.bps.go.id>

ULASAN

Pada tahun 2022 jumlah penduduk terbesar di Provinsi Jambi berada di kota Jambi yaitu sebesar 612,1 ribu jiwa. Sementara Kota Sungai Penuh berada di urutan terakhir dengan jumlah penduduk sebesar 97,8 ribu jiwa.

Laju pertumbuhan ekonomi Kota Sungai Penuh pada tahun 2022 sebesar 3,67 persen.

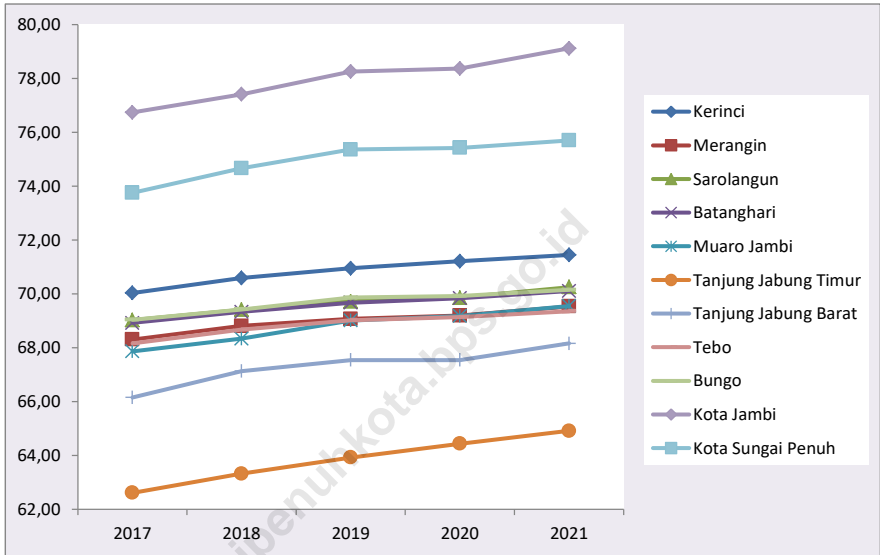
DESCRIPTION

In 2022, the highest population in Jambi Province was in Jambi Municipality which was 612,1 thousand people. While Sungai Penuh Municipality was in last position, with total population was 97,8.

Economic growth rate of Sungai Penuh Municipality in 2022 was 3,67.

<https://sungaipenuhkota.bps.go.id>

Gambar 13.1 **Indeks Pembangunan Manusia Menurut Kabupaten/ Kota di Provinsi Jambi, 2017–2021**
Figures **Human Development Index by Regency/Municipality in Jambi Province, 2017–2021**



Sumber/Source : BPS/BPS-Statistics Indonesia

Tabel
Table 13.1**Jumlah Penduduk Menurut Kabupaten/Kota di Provinsi
Jambi (ribu), 2018–2022**
**Population by Regency/Municipality in Jambi Province
(thousand), 2018–2022**

Kabupaten/Kota Regency/Municipality	2018	2019	2020	2021*	2022
(1)	(2)	(3)	(4)	(5)	(6)
Kerinci	237,8	238,7	250,3	251,9	
Merangin	383,5	388,9	354,1	355,7	
Sarolangun	296,0	301,9	290,0	293,6	
Batanghari	270	272,9	301,7	306,7	
Muaro Jambi	432,3	443,4	402,0	406,8	
Tanjung Jabung Timur	218,4	220,0	229,8	231,8	
Tanjung Jabung Barat	328,3	333,9	317,5	320,6	
Tebo	348,8	354,5	337,7	340,9	
Bungo	367,2	374,8	362,3	367,2	
Kota Jambi	598,1	604,7	606,2	612,1	
Kota Sungai Penuh	89,9	90,9	96,6	97,8	
Provinsi Jambi	3 570,3	3 624,6	3 548,2	3 585,1	

Catatan/Note: *Hasil SP2021 (September)/The result of the 2021 Population Census (September)

Sumber/Source: Hasil proyeksi penduduk Indonesia 2010–2035 (pertengahan tahun/Juni)/The result of Indonesia population projection 2010–2035 (mid year/June)

Tabel
Table 13.2

Laju Pertumbuhan Produk Domestik Regional Bruto Atas Dasar Harga Konstan 2010 Menurut Kabupaten/Kota di Provinsi Jambi (persen), 2018–2022
Rate of Growth of Gross Regional Domestic Products at Constant 2010 Prices by Regency/Municipality in Jambi Province (percent), 2018–2022

Kabupaten/Kota Regency/Municipality	2018	2019	2020	2021	2022
(1)	(2)	(3)	(4)	(5)	(6)
Kerinci	4,93	4,23	3,81	3,89	4,43
Merangin	4,93	4,25	0,78	5,24	5,72
Sarolangun	4,80	4,26	-0,25	6,61	6,73
Batanghari	4,83	5,07	-0,43	4,85	12,27
Muaro Jambi	5,01	4,79	0,35	4,06	7,97
Tanjung Jabung Timur	2,94	4,21	-3,44	0,14	0,57
Tanjung Jabung Barat	6,77	5,01	-0,29	1,36	2,56
Tebo	4,98	4,76	-0,03	4,30	6,30
Bungo	4,65	4,19	-0,48	4,99	4,73
Kota Jambi	5,30	4,73	-4,24	4,08	5,36
Kota Sungai Penuh	4,88	5,01	-0,16	3,67	4,45
Provinsi Jambi	4,69	4,35	-0,51	3,69	5,13

Sumber/Source: BPS/BPS-Statistics Indonesia

Tabel
Table 13.3**Jumlah Penduduk Miskin Menurut Kabupaten/Kota di
Provinsi Jambi (ribu), 2018–2022**
**Number of Poor Population by Regency/Municipality in
Jambi Province (thousand), 2018–2022**

Kabupaten/Kota Regency/Municipality	2018	2019	2020	2021	2022
(1)	(2)	(3)	(4)	(5)	(6)
Kerinci	16,79	17,00	17,48	18,45	
Merangin	33,95	32,88	33,92	35,44	
Sarolangun	25,7	25,39	25,79	27,06	
Batanghari	27,55	26,53	26,54	27,24	
Muaro Jambi	17,38	16,86	17,3	20,49	
Tanjung Jabung Timur	26,99	25,35	24,23	24,42	
Tanjung Jabung Barat	36,28	35,12	34,78	36,1	
Tebo	22,86	22,83	22,47	23,77	
Bungo	21,11	20,87	22,07	23,64	
Kota Jambi	50,61	48,95	50,44	54,23	
Kota Sungai Penuh	2,48	2,55	2,78	3,03	
Provinsi Jambi	281,69	274,32	277,8	293,86	

Sumber/Source: BPS/BPS-Statistics Indonesia

Tabel
Table 13.4

**Indeks Pembangunan Manusia Menurut Kabupaten/Kota
di Provinsi Jambi, 2018–2022**
*Human Development Index by Regency/Municipality in
Jambi Province, 2018–2022*

Kabupaten/Kota Regency/Municipality	2018	2019	2020	2021	2022
(1)	(2)	(3)	(4)	(5)	(6)
Kerinci	70,59	70,95	71,21	71,45	71,99
Merangin	68,81	69,07	69,19	69,53	69,98
Sarolangun	69,41	69,72	69,86	70,25	70,89
Batanghari	69,33	69,67	69,84	70,11	70,51
Muaro Jambi	68,34	69,01	69,18	69,55	70,18
Tanjung Jabung Timur	63,32	63,92	64,43	64,91	65,77
Tanjung Jabung Barat	67,13	67,54	67,54	68,16	68,79
Tebo	68,67	69,02	69,14	69,35	69,78
Bungo	69,42	69,86	69,92	70,15	70,55
Kota Jambi	77,41	78,26	78,37	79,12	79,58
Kota Sungai Penuh	74,67	75,36	75,42	75,70	76,17
Provinsi Jambi	70,65	71,26	71,29	71,63	72,14

Sumber/Source: BPS/BPS-Statistics Indonesia



ST 2023
SENSUS PERTANIAN

BerAKHLAK
Berorientasi Pelayanan Akuntabel Kompeten
Harmonis Loyal Adaptif Kolaboratif



DATA
MENCERDASKAN BANGSA
Enlighten The Nation



BADAN PUSAT STATISTIK
KOTA SUNGAI PENUH

BPS-Statistics of Sungai Penuh Municipality

Jl. Jend Basuki Rahmat, Kec. Pesisir Bukit

Kota Sungai Penuh, 37111 Telp/Fax: (0748)23308

Email: bps1572@bps.go.id Home page: sungaipenuhkota.bps.go.id