



KABUPATEN BUNGO DALAM ANGKA

Bungo Regency In Figures **2023**



**BADAN PUSAT STATISTIK
KABUPATEN BUNGO**
BPS - Statistics of Bungo Regency



KABUPATEN BUNGO DALAM ANGKA

Bungo Regency In Figures **2023**

KABUPATEN BUNGO DALAM ANGKA
Bungo Regency in Figures
2023

ISSN: 2714-5840

No. Publikasi/*Publication Number*: 15090.2302

Katalog /*Catalog*: 1102001.1509

Ukuran Buku/*Book Size*: 14,8 cm x 21 cm

Jumlah Halaman/*Number of Pages* : I + 410hal/*pages*

Naskah/*Manuscript*:

BPS Kabupaten Bungo

BPS-Statistics of Bungo Regency

Penyunting/*Editor*:

BPS Kabupaten Bungo

BPS-Statistics of Bungo Regency

Gambar Kover/*Cover Design*:

BPS Kabupaten Bungo

BPS-Statistics of Bungo Regency

Section of Integration Processing and Statistics Dissemination

Ilustrasi Kover/*Cover Illustration*:

BPS Kabupaten Bungo

BPS-Statistics of Bungo Regency

Diterbitkan oleh/*Published by*:

©BPS Kabupaten Bungo/*BPS-Statistics of of Bungo Regency*

Dicetak oleh/*Printed by*:

CV. Mella Offset

Dilarang mengumumkan, mendistribusikan, mengomunikasikan, dan/atau menggandakan sebagian atau seluruh isi buku ini untuk tujuan komersil tanpa izin tertulis dari Badan Pusat Statistik.

Prohibited to announce, distribute, communicate, and/or copy part or all of this book for commercial purpose without permission from BPS-Statistics Indonesia.

TIM PENYUSUN/TEAM MEMBERS

Pengarah/Director

Refia Hendrita, S.P., M.A.P.

Penanggung Jawab/Persons in Charge

Refia Hendrita, S.P., M.A.P.

Penyunting/Editors

Citra Saputra,S.E • Harry J. Mortin,S.Tr.Stat • Microvelio Prima G.,S.Si

Pengolah Data dan Penulis Naskah/Data Processing and Authors

Citra Saputra,S.E • Harry J. Mortin,S.Tr.Stat • Microvelio Prima G.,S.Si

Penata Letak/Layout Designers

Citra Saputra,S.E • Harry J. Mortin,S.Tr.Stat • Microvelio Prima G.,S.Si

KONTRIBUTOR DATA/DATA CONTRIBUTOR

1. *Badan Pusat Statistik/BPS-Statistics*
2. *Kementerian Pendidikan dan Kebudayaan/Ministry of Educations and Culture*
3. *Kementerian Agama/Ministry of Religious Affairs*
4. *Dinas Kesehatan Kabupaten Bungo/Health Service of Bungo Regency*
5. *Kementerian Dalam Negeri/Ministry of Home Affairs*
6. *Dinas Kebudayaan, Pariwisata, Pemuda dan Olahraga Kabupaten Bungo/ Culture, Tourism, Youth and Sport Service of Bungo Regency*
7. *Badan Pengelola Pajak dan Restribusi Daerah (BPPRD) Kab. Bungo/Bungo Regional Tax and Retribution Management Agency*
8. *Satuan Polisi Pamong Praja dan Pemadam kebakaran Kabupaten Bungo/Police Civil Service and Firefighters Office of Bungo Regency*
9. *Dinas Tanaman Pangan, Hortikultura, dan Perkebunan Kabupaten Bungo/Food Crops, Horticulture, and Estate Services of Bungo Regency*
10. *Pengadilan Negeri Muara Bungo/State Court of Muara Bungo*
11. *Lembaga Pemasyarakatan Muara Bungo /Penitentiary of Muara Bungo*
12. *Perum Bulog Sub Divre Muara Bungo/State Logistics Agency (Bulog) Regional Division Muara Bungo*
13. *Pengadilan Agama Muara Bungo/Religious Courts of Bungo Regency*
14. *PT Pos Indonesia - Muara Bungo/PT Pos Indonesia - Muara Bungo*
15. *Dinas Perhubungan Kabupaten Bungo/Transportation Service of Bungo Regency*
16. *Kantor Pelayanan Perbendaharaan Negara Muara Bungo/Muaro Bungo State Treasury Service Office*
17. *PDAM Pancuran Telago Kabupaten Bungo/Regional Water Company Pancuran Telago of Bungo Regency*
18. *Kementerian ATR/BPN - Kantor Pertanahan Kabupaten Bungo/Ministry of Agrarian and Spatial Planning/National Land Agency - National Land Office of Bungo Regency*
19. *Kepolisian Resor Bungo/Police Resort Bungo*
20. *Kejaksaan Negeri Muara Bungo/State Procecutors Office of Muara Bungo*

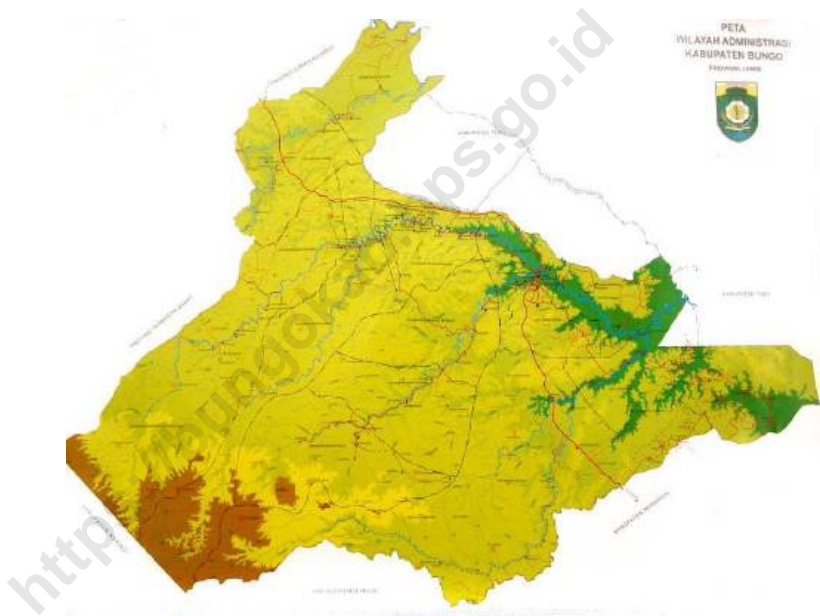
21. *PT PLN (Persero) UIW S2JB UP3 Muara Bungo/State Electricity Company of Regional S2JB Muara Bungo*
22. *Badan Pengelola Keuangan dan Aset Daerah Kabupaten Bungo (BPKAD)/ Finance and Asset Management Board of Bungo Regency*
23. *Badan Kepegawaian dan Pengembangan SDM Daerah Kabupaten Bungo/ Bungo District Regional Human Resources and Human Resources Development Agency*
24. *Dinas Kependudukan dan Pencatatan Sipil Kabupaten Bungo/Population and Civil Registration Service of Bungo Regency*
25. *Dinas Koperasi, UMKM, Perindustrian dan Perdagangan Kabupaten Bungo/ State Electricity Company of Regional S2JB Muara Bungo*
26. *Sekretariat DPRD Kabupaten Bungo/Regional House of Representative's Secretary of Bungo Regency*
27. *Dinas Pemberdayaan Masyarakat dan Pemerintahan dusun Kabupaten Bungo/ Village Community Empowerment Service of Bungo regency*
28. *Komisi Pemilihan Umum Kabupaten Bungo/Regional House of Representative's Secretary of Bungo Regency*
29. *Bank Rakyat Indonesia (BRI) KC Muara Bungo/*
30. *Bank Nasional Indonesia (BNI) KC Muara Bungo/*
31. *Bank Mandiri KC Muara Bungo/*
32. *Bank Jambi KC Muara Bungo/*
33. *Akademi Kebidanan Muara Bungo/Obstetrics Academy Muara Bungo*
34. *Institut Agama Islam YASNI Muara Bungo/YASNI Institute of Islam Religion Muara Bungo*
35. *Rumah Sakit Umum Daerah H Hanafie Muara Bungo/H Hanafie Public Hospital of Bungo Regency*
36. *Sekolah Tinggi Ilmu Administrasi Muara Bungo/Muara Bungo Administration College*
37. *Dinas Kehutanan Provinsi Jambi/Forestry Service of Jambi Province*
38. *Dinas Peternakan dan Perikanan Kabupaten Bungo/Livestock and Fishery Service of Bungo Regency*
39. *Satuan Lalu Lintas Kepolisian Resort Bungo/Traffic Unit of Bungo Police Resort*
40. *Dinas Pekerjaan Umum dan Perumahan Rakyat Kabupaten Bungo/Public Works and Public Housing Service of Bungo Regency*
41. *Akademi Keperawatan Setih Setio Muara Bungo/Setih Setio Nursing Academy*

Muara Bungo

42. *Dinas Ketenagakerjaan dan Transmigrasi Kabupaten Bungo/Office of Manpower and Transmigration of Bungo Regency*
43. *Universitas Muara Bungo/Muara Bungo University*
44. *Kantor Pelayanan Pajak Pratama Muara Bungo/Primary Tax Service Office*
45. *Dinas Sosial, Pengendalian Penduduk dan KB, Pemberdayaan Perempuan, dan Perlindungan Anak Kabupaten Bungo/Office of Social Affairs, Population Control and Family Planning, Women's Empowerment and Child Protection of Bungo District*
46. *Kantor Imigrasi Kelas I TPI Jambi Kabupaten Bungo/Immigration Office of Bungo Regency*
47. *Kantor Unit Penyelenggara Bandar Udara Muara Bungo/Muara Bungo Airport Operation Unit Office*

<https://bungokab.bps.go.id>

PETA WILAYAH KABUPATEN BUNGO
MAP OF BUNGO REGENCY



KEPALA BPS KABUPATEN BUNGO
CHIEF STATISTICIAN OF BUNGO REGENCY



REFIA HENDRITA, S.P., M.A.P.



KATA PENGANTAR

Publikasi Bungo Dalam Angka 2023 ini merupakan kelanjutan dari publikasi tahun sebelumnya, dan sebagai upaya mengembangkan perstatistikan daerah dalam menyediakan data terpadu untuk berbagai kepentingan.

Data statistik yang disajikan dalam publikasi ini bersumber dari kegiatan rutin, survei dan sensus yang dilaksanakan oleh BPS Kabupaten Bungo, serta dilengkapi dengan data sekunder yang dikelola oleh instansi pemerintah dan swasta di wilayah Kabupaten Bungo.

Pada kesempatan ini, kami ucapkan terima kasih kepada segenap jajaran Pemerintah Daerah Kabupaten Bungo yang telah membantu demi terwujudnya publikasi ini. Selanjutnya kepada semua pihak yang telah memberikan bantuan, disampaikan penghargaan dan terima kasih yang sebesar-besarnya.

Saran dan kritik dari berbagai pihak untuk perbaikan publikasi ini sangat kami harapkan. Akhirnya, semoga publikasi ini dapat membantu dalam memenuhi kebutuhan data statistik dan bermanfaat bagi para pemakai.

Muara Bungo , 23 Februari 2023
Kepala BPS
Kabupaten Bungo

REFIA HENDRITA, S.P.,M.A.P.



PREFACE

The Bungo In Figure 2023 is a continuous publication of the previous year, as an effort to improve regional statistic which provide integrated information for any kind of purposes.

The statistical data presented in this publication are compiled from routine activities, survey and census conducted by BPS-Statistics of Bungo Regency and equipped with secondary data managed by regional government and the private instances in Bungo Regency.

On this occasion, we would like to express our sincere thanks to the all apparatus of Government of Bungo Regency who have helped the realization of this publication. Further, we appreciate and gratitude to all those who have provided assistance.

Any suggestions and criticism to improve this publication are welcome. Last but not least, I hope this publication will be able to fulfill the needs of statistics for each party and useful for all users.

Muara Bungo , February 23th 2023

Head of

BPS - Bungo Regency

REFIA HENDRITA, S.P.,M.A.P.

DAFTAR ISI / CONTENTS

	Halaman <i>Page</i>
Kata Pengantar/ <i>Preface</i>	xiii
Daftar Isi/ <i>Contents</i>	xv
Daftar Tabel/ <i>List of Tables</i>	xvii
Daftar Gambar/ <i>List of Figures</i>	xliii
Daftar Singkatan/ <i>List of Abbreviations</i>	xlvii
Statistik Kunci/ <i>Key Statistics</i>	xlix
1. Geografi dan Iklim/ <i>Geography and Climate</i>	1
2. Pemerintahan/ <i>Government</i>	17
3. Penduduk dan Ketenagakerjaan/ <i>Population and Employment</i>	59
4. Sosial dan Kesejahteraan Rakyat/ <i>Social and Welfare</i>	81
5. Pertanian, Kehutanan, Peternakan, dan Perikanan/ <i>Agriculture, Forestry, Livestock, and Fishery</i>	199
6. Industri, Pertambangan dan Energi/ <i>Industry, Mining and Energy</i>	289
7. Pariwisata/ <i>Tourism</i>	303
8. Transportasi dan Komunikasi/ <i>Transportation and Communication</i>	317
9. Perbankan, Koperasi, dan Harga-harga/ <i>Banking, Cooperative, and Prices</i>	343
10. Pengeluaran Penduduk/ <i>Population Expenditure</i>	361
11. Perdagangan/ <i>Trade</i>	371
12. Sistem Neraca Regional/ <i>System of Regional Accounts</i>	381
13. Perbandingan Antar Kabupaten/Kota/ <i>Regency/Municipal Comparison</i>	399

DAFTAR TABEL/LIST OF TABLES

		Halaman Page
1.1	KEADAAN GEOGRAFI	8
	GEOGRAPHY CONDITION	8
1.1.1	Luas Daerah dan Jumlah Pulau Menurut Kecamatan di Kabupaten Bungo, 2022.....	8
	<i>Total Area and Number of Islands by Subdistrict in Bungo Regency, 2022</i>	8
1.1.2	Tinggi Wilayah dan Jarak ke Ibukota, 2022	10
	<i>Altitude and Distance to the Capital, 2022</i>	10
1.1.3	Batas Wilayah Kecamatan di Kabupaten Bungo, 2022	11
	<i>Boundaries of Subdistrict Area in Bungo Regency, 2022</i>	11
1.1.4	Nama-nama Sungai yang Melintasi Kecamatan di Kabupaten Bungo, 2022.....	14
	<i>Name of Rivers Cross Subdistricts in Bungo Regency, 2022</i>	14
1.2	KEADAAN IKLIM	15
	CLIMATE CONDITION	15
1.2.1	Jumlah Curah Hujan dan Banyaknya Hari Hujan menurut Bulan di Kabupaten Bungo, 2022.....	15
	<i>Number of Rainfall and Raindays by Month in Bungo Regency, 2022</i> ...	15
1.2.2	Jumlah Curah Hujan dan Banyaknya Hari Hujan menurut Kecamatan di Kabupaten Bungo, 2022	16
	<i>Number of Rainfall and Raindays by Subdistricts in Bungo Regency, 2022</i>	16
2.1	WILAYAH ADMINISTRATIF	25
	ADMINISTRATIVE AREA	25
2.1.1	Jumlah Desa ¹ /Kelurahan Menurut Kecamatan di Kabupaten Bungo, 2018 – 2022	25
	<i>Number of Villages¹/Kelurahan by Subdistrict in Bungo Regency, 2018 – 2022</i>	25
2.1.2	Banyaknya Desa/Kelurahan dan Klasifikasinya Menurut Kecamatan di Kabupaten Bungo,2022	26

	<i>Villages and The Classification by Subdistricts in Bungo Regency, 2022</i>	
2.1.3	Banyaknya Desa/Kelurahan dan Lembaga Pemerintahannya Menurut Kecamatan di Kabupaten Bungo, 2022.....	27
	<i>Number of Villages and it's Governments by Subdistricts in Bungo Regency, 2022</i>	27
2.2	DEWAN PERWAKILAN RAKYAT DAERAH.....	28
	REGIONAL HOUSE OF REPRESENTATIVE.....	28
2.2.1	Jumlah Anggota Dewan Perwakilan Rakyat Daerah Menurut Partai Politik dan Jenis Kelamin di Kabupaten Bungo, 2022	28
	<i>Number of Representatives in the Regional House of Representative by Party and Sex in Bungo Regency, 2022</i>	28
2.2.2	Jumlah Anggota Dewan Perwakilan Rakyat Daerah Kabupaten Bungo Menurut Fraksi dan Jenis Kelamin di Kabupaten Bungo, 2022	29
	<i>Number of Representative of The Regional House of Representative of Bungo Regency by Fraction and Sex in Bungo Regency, 2022.....</i>	29
2.2.3	Jumlah Keputusan Dewan Perwakilan Rakyat Daerah.....	30
	Menurut Jenis Keputusan di Kabupaten Bungo, 2018-.....	30
	2022.....	30
	<i>Number of Decision and Regional Regulation of The.....</i>	30
	<i>Regional House of Representatives in Bungo Regency,.....</i>	30
	2018-2022.....	30
2.3	SUMBER DAYA MANUSIA	31
	HUMAN RESOURCES	31
2.3.1	Jumlah Pegawai Negeri Sipil Menurut Jabatan dan Jenis Kelamin di Kabupaten Bungo, Desember 2021 dan Desember 2022.....	31
	<i>Number of Civil Servants by Occupation and Sex in Bungo Regency, Desember 2021 and Desember 2022.....</i>	31
2.3.2	Jumlah Pegawai Negeri Sipil Menurut Tingkat Pendidikan dan Jenis Kelamin di Kabupaten Bungo, Desember 2021 dan Desember 2022	33
	<i>Number of Civil Servants by Educational Level and Sex in Bungo</i>	

	Halaman Page
	33
2.3.3	35
	35
2.3.4	37
	37
2.3.5	40
	40
2.3.6	43
	43
2.3.7	44
	44
2.3.8	45
	45
2.3.9	46
	46
2.3.10	47
	47
2.3.11	48

	Halaman Page
<i>Number of Firefighter Personnel in Bungo Regency, 2022</i>	48
2.4 KEUANGAN PEMERINTAH	49
GOVERNMENT FINANCE	49
2.4.1 Realisasi Pendapatan Pemerintah Kabupaten Bungo Menurut Jenis Pendapatan (Juta rupiah), 2019–2022	49
<i>Actual Bungo Regency Government Revenues by Kind of Revenues (Million rupiahs), 2019–2022</i>	49
2.4.2 Realisasi Belanja Pemerintah Kabupaten Bungo Menurut Jenis Belanja (ribu rupiah), 2019–2022	51
<i>Actual Bungo Regency Government Expenditures by Kind of Expenditures (thousand rupiahs), 2019–2022</i>	51
2.5 ADMINISTRASI	53
ADMINISTRATION	53
2.5.1 Banyaknya Sertifikat Tanah yang Dikeluarkan Menurut Kecamatan dan Jenis Hak Atas Tanah di Kabupaten Bungo, 2022.....	53
<i>Number of Land Certificates Issued by Subdistricts and Kind of Land Rights in Bungo Regency, 2022</i>	53
2.5.2 Jumlah KTP, KIA, Akta kelahiran, Akta Kematian, dan Akta Kawin yang Diproses Menurut Kecamatan di Kabupaten Bungo, 2022	54
<i>Number of Residential Identity Card, Child Identity Card, Birth Certificate, Death Certificate, and Marriage Certificate Processed by Subdistricts in Bungo Regency, 2022</i>	54
2.5.3 Jumlah Surat Izin Mengemudi (SIM) yang Dikeluarkan Menurut Bulan dan Jenis Kelamin di Kabupaten Bungo, 2022	55
<i>Number of Driver's Licence Issued Every Month by Sex in Bungo Regency, 2022</i>	55
2.5.4 Jumlah Penerbitan Surat Izin Mengemudi (SIM) Baru yang Dikeluarkan Tiap Bulan di Kabupaten Bungo, 2022.....	56
<i>Number of New Driver's Licence Issued Each Month in Bungo Regency, 2022</i>	56

	Halaman Page
2.6	PEMILIHAN UMUM..... 57
	GENERAL ELECTION 57
2.6.1	Banyaknya Pemilih yang Terdaftar dalam Pilkada Serentak Lanjutan Menurut Kecamatan di Kabupaten Bungo, 2022 57
	<i>Number Registered Voters in Simultaneous Regional Elections by Subdistricts in Bungo Regency, 2022</i> 57
	<i>Population Pyramid in Bungo Regency, 2022</i> 69
3.1	PENDUDUK..... 70
	POPULATION 70
3.1.1	Penduduk, Laju Pertumbuhan Penduduk, Distribusi Persentase Penduduk, Kepadatan Penduduk, dan Rasio Jenis Kelamin Menurut Kecamatan di Kabupaten Bungo, 2021 dan 2022 70
3.1.2	Jumlah Penduduk Menurut Kelompok Umur dan Jenis Kelamin di Kabupaten Bungo, 2022..... 73
	<i>Population by Age Groups and Sex in Bungo Regency, 2022</i> 73
3.2	TENAGA KERJA 74
	EmploYment..... 74
3.2.1	Jumlah Penduduk Berumur 15 Tahun Keatas Menurut Jenis Kegiatan Selama Seminggu yang Lalu dan Jenis Kelamin di Kabupaten Bungo, 2022..... 74
	<i>Population Aged 15 Years and Over by Type of Activity During The Previous Week and Sex in Bungo Regency, 2022</i> 74
3.2.2	Penduduk Berumur 15 Tahun ke Atas Menurut Pendidikan Tertinggi yang Ditamatkan dan Jenis Kegiatan Selama Seminggu yang Lalu di Kabupaten Bungo, 2022 75
	<i>Population 15 Years of Age and Over by Educational Attainment and Type of Activity During the Previous Week in Bungo Regency, 2022</i> 75
3.2.2	Penduduk Berumur 15 Tahun ke Atas Menurut Pendidikan Tertinggi yang Ditamatkan dan Jenis Kegiatan Selama Seminggu yang Lalu di Kabupaten Bungo, 2022 76
	<i>Population 15 Years of Age and Over by Educational Attainment and</i>

	Halaman Page
	76
3.2.3	77
	77
	78
3.2.5	79
	79
3.2.6	80
	80
4.1	92
	92
4.1.1	92
	92
4.1.2	95
	95
4.1.3	95

	Halaman Page
Kabupaten Bungo, 2021/2022 dan 2022/2023.....	96
<i>Number of Schools, Teachers, and Pupils in Primary Schools Under The Ministry of Education and Culture by Subdistrict in Bungo Regency, 2021/2022 and 2022/2023</i>	<i>96</i>
4.1.4 Jumlah Sekolah, Guru, dan Murid Madrasah Ibtidaiyah (MI) di Bawah Kementerian Agama Menurut Kecamatan Menurut Kecamatan di Kabupaten Bungo, 2021/2022 dan 2022/2023	99
<i>Number of Schools, Teachers, and Pupils in Madrasah Ibtidaiyah (MI) Under The Ministry of Religious Affairs by Subdistrict in Bungo Regency, 2021/2022 and 2022/2023</i>	<i>99</i>
4.1.5 Jumlah Sekolah, Guru, dan Murid Sekolah Menengah Pertama (SMP) di Bawah Kementerian Pendidikan dan Kebudayaan Menurut Kecamatan di Kabupaten Bungo, 2021/2022 dan 2022/2023.....	102
<i>Number of Schools, Teachers, and Pupils in Junior High Schools Under The Ministry of Education and Culture by Subdistrict in Bungo Regency, 2021/2022 and 2022/2023</i>	<i>102</i>
4.1.6 Jumlah Sekolah, Guru, dan Murid Madrasah Tsanawiyah (MTs) di Bawah Kementerian Agama Menurut Kecamatan di Kabupaten Bungo, 2021/2022 dan 2022/2023	105
<i>Number of Schools, Teachers, and Pupils in Madrasah Tsanawiyah (MTs) Under The Ministry of Religious Affairs by Subdistrict in Bungo Regency, 2021/2022 and 2022/2023</i>	<i>105</i>
4.1.7 Jumlah Sekolah, Guru, dan Murid Sekolah Menengah Atas (SMA) di Bawah Kementerian Pendidikan dan Kebudayaan Menurut Kecamatan di Kabupaten Bungo, 2021/2022 dan 2022/2023.....	108
<i>Number of Schools, Teachers, and Pupils in Senior High Schools Under The Ministry of Education and Culture by Subdistrict in Bungo Regency, 2021/2022 and 2022/2023</i>	<i>108</i>
4.1.8 Jumlah Sekolah, Guru, dan Murid Sekolah Menengah Kejuruan (SMK) di Bawah Kementerian Pendidikan dan Kebudayaan Menurut Kecamatan di Kabupaten Bungo, 2021/2022 dan 2022/2023.....	111
<i>Number of Schools, Teachers, and Pupils in Vocational High Schools Under The Ministry of Education and Culture by Subdistrict in Bungo Regency, 2021/2022 dan 2022/2023</i>	<i>111</i>
4.1.9 Jumlah Sekolah, Guru, dan Murid Madrasah Aliyah (MA) di Bawah	

	Kementerian Agama Menurut Kecamatan di Kabupaten Bungo, 2021/2022 dan 2022/2023	114
	<i>Number of Schools, Teachers, and Pupils in Madrasah Aliyah (MA) Under the Ministry of Religious Affairs by Subdistrict in Bungo Regency, 2021/2022 and 2022/2023</i>	114
4.1.10	Jumlah Desa ¹ /Kelurahan yang Memiliki Fasilitas Sekolah Menurut Kecamatan dan Tingkat Pendidikan di Kabupaten Bungo, 2019–2021	117
	<i>Number of Villages¹ Having Educational Facilities by Subdistrict and Educational Level in Bungo Regency, 2019–2021</i>	117
4.1.11	Angka Partisipasi Murni (APM) dan Angka Partisipasi Kasar (APK) Menurut Jenjang Pendidikan di Kabupaten Bungo, 2021 dan 2022 .	122
	<i>Net Participation Rates and Gross Participation Rates by Educational Level in Bungo Regency, 2021 and 2022.....</i>	122
4.1.12	Persentase Penduduk Berumur 15 Tahun ke Atas yang Melek Huruf Menurut Kelompok Umur di Kabupaten Bungo, 2021 dan 2022	123
	<i>Percentage of Literate People Aged 15 Years and Over by Age Group in Bungo Regency, 2021 and 2022.....</i>	123
4.1.13	Banyaknya Mahasiswa Universitas Muara Bungo (UMB) Menurut Jurusan dan Jenis Kelamin, Tahun Ajaran 2022/2023.....	124
	<i>Number of Students of Muara Bungo University by Program and Sex, School Year 2022/2023</i>	124
4.1.14	Banyaknya Tenaga Pengajar Universitas Muara Bungo (UMB) Menurut Status dan Jenis Kelamin Tahun Ajaran 2022/2023	125
	<i>Number of Lecturers of Muara Bungo University by Status and Sex, School Year 2022/2023</i>	125
4.1.15	Banyaknya Mahasiswa Sekolah Tinggi Ilmu Administrasi (STIA) Setih Setio Muara Bungo Menurut Jurusan dan Jenis Kelamin, Tahun Ajaran 2022/2023	126
	<i>Number of Students of Setih Setio Administration College Muara Bungo by Program and Sex, School Year 2022/2023</i>	126
4.1.16	Banyaknya Tenaga Pengajar Sekolah Tinggi Ilmu Administrasi (STIA) Setih Setio Muara Bungo Menurut Status dan Jenis Kelamin, Tahun Ajaran 2022/2023	127
	<i>Number of Lecturers of Setih Setio Administration College Muara</i>	

	Halaman Page
	127
4.1.17	128
	128
4.1.18	129
	129
4.1.19	130
	130
4.1.20	131
	131
4.1.21	132
	132
4.1.22	133
	133
4.1.23	134
	134
4.1.24	135

	Halaman Page
	<i>Number of Equality Education Educators by Subdistrict in Bungo Regency, 2022</i> 135
4.1.25	Jumlah Partisipasi Warga Usia 7-18 Tahun dalam Pendidikan Kesetaraan menurut Kecamatan di Kabupaten Bungo, 2022 136 <i>Total Participation of Citizens Aged 7-18 Years in Equality Education by Subdistrict in Bungo Regency, 2022</i> 136
4.2	KESEHATAN 137 HEALTH 137
4.2.1	Jumlah Desa ¹ /Kelurahan Yang Memiliki Sarana Kesehatan Menurut Kecamatan di Kabupaten Bungo, 2019–2021 137 <i>Number of Villages¹ Having Health Facilities by Subdistrict in Bungo Regency, 2019–2021</i> 137
4.2.2	Banyaknya Tenaga Kesehatan Menurut Kecamatan di Kabupaten Bungo, 2022 143 <i>Numbers of Health Workers by Subdistricts in Bungo Regency, 2022</i> 143
4.2.3	Banyaknya Tenaga Kesehatan Menurut Tempat Tugas di Kabupaten Bungo, 2022 144 <i>Number of Health Workers by Place of Duty in Bungo Regency, 2022</i> ... 144
4.2.4	Jumlah Fasilitas Kesehatan Menurut Kecamatan di Kabupaten Bungo, 2022 146 <i>Number of Medical Facility by Subdistrict in Bungo Regency, 2022</i> 146
4.2.5	Daftar 10 Besar Penyakit Kasus Baru di Rumah Sakit Umum Daerah H Hanafie Muara Bungo di Kabupaten Bungo, 2022 148 <i>List of the Top 10 New Case Diseases at Muara Bungo H Hanafie General Hospital in Bungo District, 2022</i> 148
4.2.6	Daftar kondisi pasien keluar dari Rumah Sakit Umum Daerah H Hanafie Muara Bungo di Kabupaten Bungo, 2022 149 <i>List of condition Outpatient at Muara Bungo H Hanafie General Hospital in Bungo District, 2022</i> 149
4.2.7	Perkembangan Jumlah Fasilitas Tempat Tidur di Rumah Sakit Umum Daerah H Hanafie Muara Bungo, 2017-2022 150 <i>Number of Bed Facilities in H Hanafie Public Hospital Muara Bungo, 2017-2022</i> 150
4.2.8	Jumlah Kasus Baru Rawat Jalan Menurut 24 Jenis Penyakit yang

	Halaman Page
Diamati dan Kelompok Umur di Rumah Sakit Umum Daerah H Hanafie Muara Bungo, 2022.....	151
<i>Number of New Outpatient Cases by 28 Kind of Observed Disease and Age Group in H Hanafie Public Hospital Muara Bungo, 2022.....</i>	<i>151</i>
4.2.9 Jumlah Pasien dan Kematian Rawat Inap Menurut 24 Jenis Penyakit yang Diamati dan Kelompok Umur di Rumah Sakit Umum Daerah H Hanafie Muara Bungo, 2022	153
<i>Number of Patients and Death of Inpatient by 25 Kind of Observed Disease and Age Group in H Hanafie Regional Public Hospital Muara Bungo, 2022.....</i>	<i>153</i>
4.2.10 Perkembangan Jumlah Pasien di Rumah Sakit Umum Daerah H Hanafie Muara Bungo Menurut Jenis Penyakit, 2018-2022	155
<i>Number of Patient in H Hanafie Regional Public Hospital Muara Bungo by Kind of Disease, 2018-2022.....</i>	<i>155</i>
4.2.11 Banyaknya Akseptor KB Aktif Menurut Kecamatan dan Jenis Kontrasepsi di Kabupaten Bungo, 2022	156
<i>Number of Active Family Planning Acceptors by Subdistricts and Contraceptive Method in Bungo Regency, 2022.....</i>	156
4.2.12 Persentase PUS Peserta KB Menurut Kecamatan dan Jenis Kontrasepsi Modern di Kabupaten Bungo, 2022	158
<i>Number of New Family Planning Acceptors by Subdistricts and Contraceptive Method in Bungo Regency, 2022.....</i>	158
4.3 AGAMA DAN SOSIAL LAINNYA	160
RELIGION AND OTHER SOCIAL AFFAIRS	160
4.3.1 Jumlah Penduduk Menurut Kecamatan dan Agama yang Dianut di Kabupaten Bungo, 2022.....	160
<i>Population by Subdistrict and Religion in Bungo Regency, 2022</i>	<i>160</i>
4.3.2 Jumlah Tempat Peribadatan Menurut Kecamatan di Kabupaten Bungo, 2022	161
<i>Number of Places of Worship by Subdistrict and Religion in Bungo Regency, 2022</i>	<i>161</i>
4.3.3 Jumlah Jemaah Haji yang Diberangkatkan dari Kabupaten Bungo Menurut Kecamatan dan Jenis Kelamin, 2022	162
<i>Number of Hajj Pilgrims Departed from Bungo Regency by</i>	

	Halaman Page
	162
4.3.4	163
	163
4.3.5	164
	164
4.3.6	166
	166
4.3.7	167
	167
4.3.8	168
	168
4.3.9	171
	171
4.3.10	176
	176
4.3.11	181
	181
4.3.12	183

	Halaman Page
	183
4.3.13	185
	185
4.3.14	186
	186
4.3.15	187
	187
4.3.16	188
	188
4.3.17	189
	189
4.3.18	190
	190
4.3.19	192
	192
4.3.20	194
	194
4.3.21	196

	Halaman Page
<i>Number of Defendant by Stance Against Conviction of State Court of Muara Bungo every Month, 2022.....</i>	196
4.4 KEMISKINAN	197
POVERTY	197
4.4.1 <i>Garis Kemiskinan, Jumlah, dan Persentase Penduduk Miskin di Kabupaten Bungo, 2015–2022</i>	197
<i>Poverty Line, Number, and Percentage of Poor People in Bungo Regency, 2015–2022.....</i>	197
4.4.2 <i>Indeks Kedalaman Kemiskinan dan Indeks Keparahan Kemiskinan di Kabupaten Bungo, 2015–2022.....</i>	198
<i>Poverty Gap Index and Poverty Severity Index in Bungo Regency, 2015–2022</i>	198
5.1 HORTIKULTURA.....	214
HORTICULTURE	214
5.1.1 <i>Luas Panen Tanaman Sayuran Menurut Kecamatan dan Jenis Tanaman (ha) di Kabupaten Bungo, 2021 dan 2022.....</i>	214
<i>Harvested Area of Vegetables by Subdistrict and Kind of Plant (ha) in Bungo Regency, 2021 and 2022.....</i>	214
5.1.2 <i>Produksi Tanaman Sayuran Menurut Kecamatan dan Jenis Tanaman (kuintal) di Kabupaten Bungo, 2021 dan 2022</i>	218
<i>Production of Vegetables by Subdistrict and Kind of Plant (quintal) in Bungo Regency, 2021 dan 2022.....</i>	218
5.1.3 <i>Luas Panen Tanaman Sayuran dan Buah-buahan Semusim Menurut Jenis Tanaman (ha) di Kabupaten Bungo, 2019–2022.....</i>	222
<i>Harvested Area of Seasonal Vegetables and Fruits by Kind of Plant (ha) in Bungo Regency, 2019–2022</i>	222
5.1.4 <i>Produksi Tanaman Sayuran dan Buah-buahan Semusim Menurut Jenis Tanaman (kuintal) di Kabupaten Bungo, 2019–2022.....</i>	224
<i>Production of Seasonal Vegetables and Fruits by Kind of Plant (quintal) in Bungo Regency, 2019–2022.....</i>	224
5.1.5 <i>Luas Panen Tanaman Biofarmaka Menurut Kecamatan dan Jenis</i>	

	Halaman Page
Tanaman (m ²) di Kabupaten Bungo, 2021 dan 2022	226
<i>Harvested Area of Medicinal Plants by Subdistrict and Kind of Plant (m²) in Bungo Regency, 2021 and 2022</i>	<i>226</i>
5.1.6 Produksi Tanaman Biofarmaka Menurut Kecamatan dan Jenis Tanaman (kg) di Kabupaten Bungo, 2021 and 2022	228
<i>Production of Medicinal Plants by Subdistrict and Kind of Plant (kg) in Bungo Regency, 2021 and 2022.....</i>	<i>228</i>
5.1.7 Luas Panen Tanaman Biofarmaka Menurut Jenis Tanaman di Kabupaten Bungo, 2019–2022	230
<i>Harvested Area of Medicinal Plants by Kind of Plant in Bungo Regency, 2019–2022.....</i>	<i>230</i>
5.1.8 Produksi Tanaman Biofarmaka Menurut Jenis Tanaman di Kabupaten Bungo, 2021–2022	231
<i>Production of Medicinal Plants by Kind of Plant in Bungo Regency), 2021–2022</i>	<i>231</i>
5.1.9 Luas Panen Tanaman Hias Menurut Kecamatan dan Jenis Tanaman (m ²) di Kabupaten Bungo, 2021 and 2022.....	232
<i>Harvested Area of Ornamental Plants by Subdistrict and Kind of Plant (m²) in Bungo Regency, 2021 and 2022</i>	<i>232</i>
5.1.10 Produksi Tanaman Hias Menurut Kecamatan dan Jenis Tanaman (tangkai) di Kabupaten Bungo, 2021 and 2022	234
<i>Production of Ornamental Plants by Subdistrict and Kind of Plant (stalks) in Bungo Regency, 2021 and 2022.....</i>	<i>234</i>
5.1.11 Luas Panen Tanaman Hias Menurut Jenis Tanaman (m ²) di Kabupaten Bungo, 2019–2022	236
<i>Harvested Area of Ornamental Plants by Kind of Plant (m²) in Bungo Regency, 2019–2022.....</i>	<i>236</i>
5.1.12 Produksi Tanaman Hias Menurut Jenis Tanaman (tangkai) di Kabupaten Bungo, 2021–2022	238
<i>Production of Ornamental Plants by Kind of Plant (stalks) in Bungo Regency, 2021–2022.....</i>	<i>238</i>
5.1.13 Produksi Buah-buahan Menurut Kecamatan dan Jenis Tanaman (kw) di Kabupaten Bungo, 2021 and 2022	240
<i>Production of Fruits by Subdistrict and Kind of Plant (qui) in Bungo Regency, 2021 and 2022.....</i>	<i>240</i>

	Halaman Page
5.1.14	Produksi Buah–Buahan dan Sayuran Tahunan Menurut Jenis Tanaman (ton) di Kabupaten Bungo, 2019–2022 244 <i>Production of Annual Fruits and Vegetables by Kind of Plant (ton) in Bungo Regency, 2019–2022 244</i>
5.2	PERKEBUNAN..... 246 ESTATE CROPS 246
5.2.1	Luas Areal Tanaman Perkebunan Menurut Kecamatan dan Jenis Tanaman (ha) di Kabupaten Bungo, 2021 dan 2022 246 <i>Planted Area of Estate Crops by Subdistrict and Type of Crops (ha) in Bungo Regency, 2021 dan 2022..... 246</i>
5.2.2	Produksi Perkebunan Menurut Kecamatan dan Jenis Tanaman (ton) di Kabupaten Bungo, 2021 dan 2022 250 <i>Production of Estate by Subdistrict and Type of Crops (ton) in Bungo Regency, 2021 and 2022 250</i>
5.2.3	Luas Areal Tanaman Perkebunan Rakyat Menurut Jenis Tanaman di Kabupaten Bungo, 2019 - 2022 254 <i>Planted Area of People's Plantation by Commodity in Bungo Regency, 2019 - 2022 254</i>
5.2.3	Produksi Perkebunan Rakyat Menurut Jenis Tanaman di Kabupaten Bungo, 2019 - 2022 255 <i>Production of People's Plantation by Commodity in Bungo Regency, 2019 - 2022 255</i>
5.3	TANAMAN PANGAN 256 FOOD CROPS 256
5.3.1	Luas Panen, Produksi dan Produktivitas Padi Sawah Menurut Kecamatan di Kabupaten Bungo, 2022 256 <i>Harvested Area, Production and Productivity of Wetland Paddy by Subdistricts in Bungo Regency, 2022..... 256</i>
5.3.2	Luas Panen, Produksi dan Produktivitas Padi Ladang Menurut Kecamatan di Kabupaten Bungo, 2022 257 <i>Harvested Area, Production and Productivity of Dryland Paddy by Subdistricts in Bungo Province, 2022 257</i>

	Halaman Page
5.3.3 <i>Luas Panen, Produksi dan Produktivitas Jagung Menurut Kecamatan di Kabupaten Bungo, 2022</i>	258
<i>Harvested Area, Production and Productivity of Maize, by Subdistricts in Bungo Regency, 2022.....</i>	258
5.3.4 <i>Luas Panen, Produksi dan Produktivitas Kedelai Menurut Kecamatan, 2022.....</i>	259
<i>Harvested Area, Production and Productivity of Soy Bean by Subdistricts in Bungo Regency, 2022.....</i>	259
5.3.5 <i>Luas Panen, Produksi dan Produktivitas Kacang Tanah Menurut Kecamatan di Kabupaten Bungo, 2022.....</i>	260
<i>Harvested Area, Production and Productivity of Peanut, by Subdistricts in Bungo Regency, 2022.....</i>	260
5.3.6 <i>Luas Panen, Produksi dan Produktivitas Kacang Hijau Menurut Kecamatan di Kabupaten Bungo, 2022</i>	261
<i>Harvested Area, Production and Productivity of Mung Bean by Subdistricts in Bungo Regency, 2022.....</i>	261
5.3.7 <i>Luas Panen, Produksi dan Produktivitas Ubi Kayu Menurut Kecamatan, 2022.....</i>	262
<i>Harvested Area, Production and Productivity of Cassava by Subdistricts in Bungo Regency, 2022.....</i>	262
5.3.8 <i>Luas Panen, Produksi dan Produktivitas Ubi Jalar Menurut Kecamatan di Kabupaten Bungo, 2022</i>	263
<i>Harvested Area, Production and Productivity of Sweet Potato by Subdistricts in Bungo Regency, 2022.....</i>	263
5.4 KEHUTANAN	264
FORESTRY.....	264
5.4.1 <i>Produksi Kayu Hutan dan Hasil Hutan Lainnya Menurut Jenis Produksi di Kabupaten Bungo, 2019-2022</i>	264
<i>Wood and Other Forest Product by Kind of Product in Bungo Regency, 2019-2022</i>	264
5.4.2 <i>Luas Kawasan Hutan Menurut Fungsinya di Kabupaten Bungo (ha), 2011-2022</i>	265
<i>Forest Area by Function in Bungo Regency (ha), 2011-2022.....</i>	265

	Halaman Page
5.5	<i>PETERNAKAN</i> 266
	LIVESTOCK 266
5.5.1	Populasi Ternak Besar Menurut Kecamatan di Kabupaten Bungo (ekor), 2022 266
	<i>Large Livestock Population by Subdistricts in Bungo Regency (heads), 2022</i> 266
5.5.2	Populasi Ternak Kecil Menurut Kecamatan di Kabupaten Bungo (ekor), 2022 267
	<i>Small Livestock Population by Subdistricts in Bungo Regency (heads), 2022</i> 267
5.5.3	Populasi Unggas Menurut Kecamatan di Kabupaten Bungo (ekor), 2022 268
	<i>Poultry Population by Subdistricts in Bungo Regency (heads), 2022</i> 268
5.5.4	Pemotongan Ternak Besar Menurut Jenis Dirinci per Kecamatan di Kabupaten Bungo (ekor), 2022 269
	<i>Number of Large Livestock Slaughtered by Kind and Subdistricts in Bungo Regency (heads), 2022</i> 269
5.5.5	Pemotongan Ternak Kecil Menurut Jenis Dirinci per Kecamatan di Kabupaten Bungo (ekor), 2022 270
	<i>Number of Small Livestock Slaughtered by Kind and Subdistricts in Bungo Regency (heads), 2022</i> 270
5.5.6	Pemotongan Unggas Menurut Jenis dan Kecamatan di Kabupaten Bungo (ekor), 2022 271
	<i>Poultry Population by Kind and Subdistricts in Bungo Regency (heads), 2022</i> 271
5.5.7	Produksi Daging Ternak Besar Menurut Jenis Dirinci per Kecamatan di Kabupaten Bungo (kg), 2022 272
	<i>Production of Large Livestock Slaughtered by Kind and Subdistricts in Bungo Regency (kg), 2022</i> 272
5.5.8	Produksi Daging Ternak Kecil Menurut Jenis Dirinci per Kecamatan di Kabupaten Bungo (kg), 2022 273
	<i>Number of Small Livestock Slaughtered by Kind and Subdistricts in Bungo Regency (kg), 2022</i> 273
5.5.9	Produksi Daging Unggas Menurut Jenis dan Kecamatan di Kabupaten Bungo (kg), 2022 274

	Halaman Page
	<i>Poultry Population by Kind and Subdistricts in Bungo Regency (kg), 2022</i> 274
5.5.10	Produksi Telur Unggas Menurut Jenis dan Kecamatan di Kabupaten Bungo (kg), 2022..... 275 <i>Poultry Eggs Production by Kind and Subdistricts in Bungo Regency (kg), 2022</i> 275
5.5.11	Produksi Kulit Ternak Besar Menurut Jenis Dirinci per Kecamatan di Kabupaten Bungo (kg), 2022..... 276 <i>Leather Production of Large Livestock Slaughtered by Kind and Subdistricts in Bungo Regency (kg), 2022</i> 276
5.5.12	Produksi Kulit Ternak Kecil Menurut Jenis Dirinci per Kecamatan di Kabupaten Bungo (kg), 2022..... 277 <i>Leather Production of Small Livestock by Kind and Subdistricts in Bungo Regency (kg), 2022</i> 277
5.5.13	Konsumsi Daging Ternak Besar Menurut Jenis Dirinci per Kecamatan di Kabupaten Bungo (kg), 2022 278 <i>Consumption of Large Livestock Slaughtered by Kind and Subdistricts in Bungo Regency (kg), 2022</i> 278
5.5.14	Konsumsi Daging Ternak Kecil Menurut Jenis Dirinci per Kecamatan di Kabupaten Bungo (kg), 2022 279 <i>Consumptions of Small Livestock Slaughtered by Kind and Subdistricts in Bungo Regency (kg), 2022</i> 279
5.5.15	Konsumsi Daging Unggas Menurut Jenis Dirinci per Kecamatan di Kabupaten Bungo (kg), 2022..... 280 <i>Consumption of Large Livestock Slaughtered by Kind and Subdistricts in Bungo Regency (kg), 2022</i> 280
5.5.16	Konsumsi Telur Unggas Menurut Jenis dan Kecamatan di Kabupaten Bungo (kg), 2022..... 281 <i>Consumption of Poultry Eggs by Kind and Subdistrict in Bungo Regency (kg), 2022</i> 281
5.6	<i>PERIKANAN</i> 282 <i>FISHERI</i> 282
5.6.1	Banyaknya Rumah Tangga Perikanan Menurut Jenis dan Kecamatan di Kabupaten Bungo, 2022 282

	Halaman Page
	<i>Number of Fisheries Household by Kind and Subdistricts in Bungo Regency, 2022</i> 282
5.6.2	Produksi Benih Ikan Menurut Sumber Benih dan Kecamatan di Kabupaten Bungo (ribu ekor), 2022..... 284 <i>Number of Fish Seed Production by Kind and Subdistricts in Bungo Regency (thousand heads), 2022</i> 284
5.6.3	Produksi dan Nilai Ikan Menurut Jenis Usaha dan Kecamatan di Kabupaten Bungo, 2022..... 285 <i>Fish Production and Value by Type of Fisheries and Subdistricts in Bungo Regency, 2022</i> 285
5.6.4	Jumlah Usaha Penangkapan Ikan Menurut Jenis Alat Tangkap dan Kecamatan di Kabupaten Bungo, 2022 287 <i>Number of Fishing by Type of Fishing Tools and Subdistricts in Bungo Regency, 2022</i> 287
6	<i>INDUSTRI, PERTAMBANGAN DAN ENERGI</i> 295 INDUSTRY, MINING, AND ENERGY 295
6.1	Daya Terpasang, Produksi dan Distribusi Listrik PT. PLN (Persero) pada Unit Pelaksana Pelayanan Pelanggan PLN di Kabupaten Bungo, 2022..... 295 <i>Installed Electricity Power, Production, and Distribution of PT. PLN (Persero) at PLN Branch by Subdistrict in Bungo Regency, 2022</i> 295
6.2	Jumlah Pelanggan Listrik PT. PLN (Persero) pada Unit Pelaksana Pelayanan Pelanggan PLN di Kabupaten Bungo, 2018 - 2022 296 <i>Number of Electricity Customers by Subdistrict in Bungo Regency, 2018 - 2022</i> 296
6.3	Produksi dan Distribusi Air Menurut Unit Penyalur di Kabupaten Bungo, 2022..... 297 <i>Number of Customers and Distributed Water by Subdistrict in Bungo Regency, 2022</i> 297
6.4	Distribusi Listrik oleh PT Perusahaan Listrik Negara (PLN) di Kabupaten Bungo, 2021-2022 298 <i>Production and Distribution of Electricity by State Electricity Company in Bungo Regency, 2021-2022</i> 298

	Halaman Page	
6.5	Tenaga Listrik yang Tersambung Menurut Jenis Pemakaian di PT Perusahaan Listrik Negara (PLN) ULP Muara Bungo (Kwh), 2022..... <i>Electrical Power Distributed by Kind of Comsumption in Bungo Regency (Kwh), 2022</i>	299 299
6.6	Jumlah Pelanggan Listrik di PT Perusahaan Listrik Negara (PLN) ULP Muara Bungo, 2022	300 300
6.7	Banyaknya Unit Usaha, Tenaga Kerja, Investasi dan Nilai Produksi Industri Kecil di Kabupaten Bungo, 2017-2022	301 301
7	PARIWISATA	308 308
7.1	Jumlah Rumah Makan/Restoran Menurut Kecamatan di Kabupaten Bungo, 2022..... <i>Number of Restaurants in Bungo Regency by Subdistrict in Bungo Regency, 2022</i>	308 308
7.2	Daftar Hotel/Penginapan, Banyak Kamar dan Tempat Tidur di Kabupaten Bungo, 2021	309 309
7.3	Daftar Hotel/Penginapan, Alamat dan Jenis Kelas di Kabupaten Bungo, 2022	311 311
7.4	Banyaknya Akomodasi Hotel Menurut Kecamatan di Kabupaten Bungo, 2021	313 313
7.5	Nama, Lokasi, Jarak dari Ibukota, dan Jumlah Pengunjung Objek Wisata, di Kabupaten Bungo, 2022.....	314 314

	Halaman Page
8.1	<i>TRANSPORTASI</i> 324
	<i>TRANSPORTATION</i> 324
8.1.1	Panjang Jalan Menurut Tingkat Kewenangan Pemerintahan di Kabupaten Bungo(km), 2020–2022 324 <i>Length of Roads by Level of Government Authority in Bungo Regency (km), 2020–2022</i> 324
8.1.2	Panjang Jalan Menurut Jenis Permukaan Jalan di Kabupaten Bungo (km), 2020–2022 325 <i>Length of Roads by Type of Road Surface in Bungo Regency (km), 2020–2022</i> 325
8.1.3	Panjang Jalan Menurut Kondisi Jalan di Kabupaten Bungo (km), 2020–2022..... 326 <i>Length of Roads by Condition of Roads in Bungo Regency (km), 2020–2022</i> 326
8.1.4	Panjang Jalan menurut Kecamatan dan Pemerintahan yang Berwenang di Kabupaten Bungo (km), 2022 327 <i>Length of Roads by Authorized Government in Bungo Regency (km), 2022</i> 327
8.1.5	Panjang Jalan Kabupaten Menurut Kecamatan dan Kondisi Jalan di Kabupaten Bungo (km), 2022..... 328 <i>Regency Road Length by Subdistricts and Condition in Bungo Regency (km), 2022</i> 328
8.1.6	Panjang Jalan Kabupaten Menurut Kecamatan dan Jenis Permukaan (km), 2022 329 <i>Regency Road Length by Subdistricts and Kind of Surface (km), 2022...</i> 329
8.1.7	Banyaknya Jembatan Menurut Kecamatan dan Jenis Konstruksi (unit), 2022 330 <i>Number of Bridges by Subdistricts and Kind of Construction (unit), 2022</i> 330
8.1.8	Banyaknya Bus dan Penumpang melalui Terminal Bus Tipe A Muara Bungo, 2022 331 <i>Number of Bus and Passenger in Type A Bus Station Muara Bungo, 2022</i> 331
8.1.9	Banyaknya Truk dan Barang melalui Terminal Truk Muara Bungo per Bulan, 2022 332

	Halaman Page
	Number of Trucks and Freight through Truck Station Muara Bungo Each Month, 2022 332
8.1.10	Banyaknya Kendaraan yang Menjalani Uji dan Mutasi melalui Kantor Samsat Muara Bungo, 2022 333
	Number of Vehicles that Undergo Examination and Mutation through One Roof System Office Muara Bungo, 2022 333
8.1.11	Banyaknya Kendaraan Angkutan Barang Menurut Daya Angkut/Tonase di Kabupaten Bungo, 2022..... 334
	Number of Freight Vehicles by Carrying Capacity/Tonnage in Bungo Regency, 2022..... 334
8.1.12	Banyaknya Kendaraan Bermotor Menurut Jenisnya di Kabupaten Bungo, 2021-2022..... 335
	<i>Number of Vehicles by Kind in Bungo Regency, 2021-2022</i> 335
8.1.13	Jumlah Lalu Lintas Udara dan Penumpang melalui Bandar Udara Muara Bungo per Bulan, 2022..... 336
	Number of Air Traffic and Passenger via Muara Bungo Airport Each Month, 2022..... 336
8.1.14	Lalu Lintas Barang Angkutan Udara melalui Bandar Udara Muara Bungo per Bulan, 2022..... 337
	Aircraft Freight Traffic in Muara Bungo Airport Each Month, 2022 337
8.2	KOMUNIKASI 338
	COMMUNICATION 338
8.2.1	Jumlah Kantor Pos Pembantu Menurut Kecamatan di Kabupaten Bungo, 2019–2022..... 338
	<i>Number of Post Offices Subsidiaries by Subdistrict in Bungo Regency, 2019–2022</i> 338
8.2.2	Lalu Lintas Surat yang Dikirim dan Diterima Melalui Kantor Pos Muara Bungo Menurut Jenis Surat per Bulan, 2022..... 339
	<i>Letters Traffic Sent and Received Through Muara Bungo Post Office by Kind of Letters Each Month, 2022</i> 339
9	PERBANKAN, KOPERASI, DAN HARGA-HARGA 349
	BANK, COOPERATIVES, AND PRICES 349
9.1	Jumlah Koperasi Aktif Menurut Kecamatan di Kabupaten Bungo,

	Halaman Page
2019–2022.....	349
<i>Number of Active Cooperative by Subdistrict in Bungo Regency, 2019–2022</i>	<i>349</i>
9.2 Jumlah Koperasi Menurut Jenis Koperasi dan Kecamatan Kabupaten Bungo, 2022.....	350
<i>Number of Cooperative by Kind of Cooperative and Subdistrict in Bungo Regency, 2022</i>	<i>350</i>
9.3 Jumlah dan Anggota Koperasi Menurut Kecamatan di Kabupaten Bungo, 2022.....	351
<i>Number of Cooperative and It's Members by Subdistricts in Bungo Regency, 2022</i>	<i>351</i>
9.4 Penerimaan Retribusi Daerah Menurut Jenisnya di Kabupaten Bungo (ribu rupiah), 2020–2022	352
<i>Regional Retribution Acceptance by Type in Bungo Regency (thousand rupiahs), 2020–2022</i>	<i>352</i>
9.5 Jumlah Penerimaan Pajak Daerah Menurut Jenisnya di Kabupaten Bungo (ribu rupiah), 2020 - 2022	353
<i>Regional Taxes Acceptance by Type in Bungo Regency (thousand rupiahs), 2020 - 2022</i>	<i>353</i>
9.6 Hasil Pungutan PBB Menurut Kecamatan dan Sektor di Kabupaten Bungo (ribu rupiah), 2022.....	354
<i>Property Tax Charges by Subdistrict and Sector in Bungo Regency (thousand rupiahs), 2022</i>	<i>354</i>
9.7 Banyaknya Penabung dan Jumlah Tabungan pada Bank Pemerintah di Kabupaten Bungo, 2022.....	355
<i>Number of Depositor and Savings Amount at Government Banks in Bungo Regency, 2022</i>	<i>355</i>
9.8 Posisi Giro Triwulanan pada Bank-Bank Pemerintah (juta rupiah), 2022	356
<i>Quarterly Giro Position in Government Banks (million rupiahs), 2022 ..</i>	<i>356</i>
9.9 Posisi Deposito Triwulanan pada Bank-Bank Pemerintah (juta rupiah), 2022.....	357
<i>Quarterly Deposits Position in Government Banks (million rupiahs), 2022</i>	<i>357</i>
9.10 Posisi Pinjaman pada Bank-Bank Pemerintah menurut Jenis	

	Halaman Page
	Pinjaman , (juta rupiah), 2022 358
	<i>Quarterly Loan Position in Government Banks by Kind of Loan (million rupiahs), 2022</i> 358
9.11	Banyaknya KUK Perbankan Yang Disalurkan Beberapa Bank Pemerintah Menurut Sektor Ekonomi per Akhir Periode di Kabupaten Bungo (juta rupiah), 2022..... 359
	<i>Number of Small Enterprise Credit Distributed by Several Government Bank by Economic Sector at the End of Period in Bungo Regency (million rupiahs), 2022</i> 359
10	INDUSTRI, PERTAMBANGAN DAN ENERGI 368
	INDUSTRY, MINING, AND ENERGY 368
10.1	Rata-rata Pengeluaran per Kapita Sebulan Menurut Kelompok Komoditas (rupiah) di Kabupaten Bungo, 2021 dan 2022..... 368
	<i>Monthly Average Expenditure per Capita by Commodity Group (rupiahs) in Bungo Regency, 2021 and 2022</i> 368
10.2	Persentase Pengeluaran per Kapita Sebulan Menurut Kelompok Komoditas di Kabupaten Bungo, 2021 dan 2022 369
	<i>Percentage of Monthly Expenditure per Capita by Commodity Group in Bungo Regency, 2021 and 2022</i> 369
10.3	Rata-rata Pengeluaran per Kapita Sebulan Makanan dan Bukan Makanan Menurut Kelompok Pengeluaran di Kabupaten Bungo (rupiah), 2020-2022..... 370
	<i>Monthly Average of Food and Non-Food Expenditure per Capita by Spending Group in Bungo Regency (rupiahs), 2020-2022</i> 370
11	PERDAGANGAN 376
	TRADES 376
11.1	Jumlah Sarana Perdagangan Menurut Jenisnya di Kabupaten Bungo, 2019–2022..... 376
	<i>Number of Trading Facilities by Type of Facility in Bungo Regency, 2019–2022</i> 376

	Halaman Page
11.2	Pengadaan, Penyaluran dan Stok Beras pada Bulog Subdivre Muara Bungo dirinci Per Bulan (kg), 2022..... 377 <i>Supply, Distribution and Stock of Rice in State Logistics Agency Subdivision Muara Bungo by Month (kg), 2022</i> 377
11.3	Penyaluran Beras pada Bulog Subdivre Muara Bungo Dirinci Per Bulan (kg), 2022 378 <i>Distribution of Rice in State Logistics Agency Suvdivision Muara Bungo by Month (kg), 2022</i> 378
12	PRODUK DOMESTIK NASIONAL BRUTO 387 GROSS REGIONAL DOMESTIC PRODUCT 387
12.1	Produk Domestik Regional Bruto Atas Dasar Harga Berlaku Menurut Lapangan Usaha (miliar rupiah) di Kabupaten Bungo, 2018–2022..... 387 <i>Gross Regional Domestic Product at Current Market Prices by Industry (billion rupiahs) in Bungo regency, 2018–2022</i> 387
12.2	Produk Domestik Regional Bruto Atas Dasar Harga Konstan 2010 Menurut Lapangan Usaha (miliar rupiah) di Kabupaten Bungo, 2018–2022..... 389 <i>Gross Regional Domestic Product at 2010 Constant Market Prices by Industry (billion rupiahs) in Bungo regency, 2018–2022</i> 389
12.3	Distribusi Persentase Produk Domestik Regional Bruto Atas Dasar Harga Berlaku Menurut Lapangan Usaha (%) di Kabupaten Bungo, 2018–2022..... 391 <i>Percentage Distribution of Gross Regional Domestic Product at Current Market Prices by Industry (%) in Bungo regency, 2018–2022</i> 391
12.4	Laju Pertumbuhan Produk Domestik Regional Bruto Atas Dasar Harga Konstan 2010 Menurut Lapangan Usaha (%) di Kabupaten Bungo, 2018–2022..... 393 <i>Growth Rate of Gross Regional Domestic Product at 2010 Constant Market Prices by Industry (%) in Bungo regency, 2018–2022</i> 393
12.5	Produk Domestik Regional Bruto Atas Dasar Harga Berlaku Menurut Jenis Pengeluaran (Miliar rupiah) di Kabupaten Bungo, 2018–2022..... 395 <i>Gross Regional Domestic Product at Current Market Prices by Type of</i>

	Halaman Page
	<i>Expenditure (billion rupiahs) in Bungo regency, 2018–2022.....</i> 395
12.6	Produk Domestik Regional Bruto Atas Dasar Harga Konstan 2010 Menurut Jenis Pengeluaran (Miliar rupiah) di Kabupaten Bungo, 2018–2022..... 396 <i>Gross Regional Domestic Product at 2010 Constant Market Prices by Type of Expenditure (billion rupiahs) in Bungo regency, 2018–2022</i> 396
12.7	Distribusi Persentase Produk Domestik Regional Bruto Menurut Jenis Pengeluaran (%) di Kabupaten Bungo, 2018–2022..... 397 <i>Percentage Distribution of Gross Regional Domestic Product by Type of Expenditure (%) in Bungo regency, 2018–2022</i> 397
12.8	Laju Pertumbuhan Produk Domestik Regional Bruto Menurut Jenis Pengeluaran (%) di Kabupaten Bungo, 2018–2022..... 398 <i>Growth Rate of Gross Regional Domestic Product by Type of Expenditure (%) in Bungo regency, 2018–2022</i> 398
13	PERBANDINGAN ANTAR KABUPATEN/KOTA 406 REGENCY AND MUNICIPAL COMPARISON..... 406
13.1	Jumlah Penduduk Menurut Kabupaten/Kota di Provinsi Jambi (ribu), 2018– 2022..... 406 <i>Population by Regency/Municipality in Jambi Province (thousand), 2018– 2022.....</i> 406
13.2	Laju Pertumbuhan Produk Domestik Regional Bruto Atas Dasar Harga Konstan 2010 Menurut Kabupaten/Kota di Provinsi Jambi (persen), 2018– 2022 407 <i>Rate of Growth of Gross Regional Domestic Products at Constant 2010 Prices by Regency/Municipality in Jambi Province (percent), 2018– 2022.....</i> 407
13.3	Jumlah Penduduk Miskin Menurut Kabupaten/Kota di Provinsi Jambi (ribu), 2018– 2022..... 408 <i>Number of Poor Population by Regency/Municipality in Jambi Province (thousand), 2018–2022</i> 408
13.4	Persentase Penduduk Miskin Menurut Kabupaten/Kota di Provinsi Jambi, 2018– 2022..... 409 <i>Percentage of Poor Population by Regency/Municipality in Jambi Province, 2018– 2022.....</i> 409
13.5	Indeks Pembangunan Manusia Menurut Kabupaten/Kota di Kabupaten Bungo Tahun Angka 2022

	Halaman Page
Provinsi Jambi, 2018– 2022.....	410
<i>Human Development Index by Regency/Municipality in Jambi Province, 2018– 2022.....</i>	<i>410</i>

<https://bungokab.bps.go.id>

DAFTAR GAMBAR/LIST OF FIGURES

		Halaman Page
1.1	Luas Daerah menurut Kecamatan (%) di Kabupaten Bungo, 2022 <i>Area of Subdistrict (%) in Bungo Regency, 2022</i>	6
2.1	Realisasi Pendapatan dan Belanja Pemerintah Daerah Kabupaten Bungo, 2017-2022 <i>Actual Bungo Regency Government Revenues and Expenditures (Million rupiahs), 2017-2022</i>	21
3.1	Distribusi Penduduk Menurut Kecamatan di Kabupaten Bungo, 2022 <i>Distribution of Population by Subdistrict in Bungo Regency, 2022</i>	64
4.1	Banyaknya Tenaga Kesehatan Menurut Kecamatan di Kabupaten Bungo, 2022 <i>Numbers of Health Workers by Subdistricts in Bungo Regency, 2022</i>	86
5.1	Luas Areal Tanaman Perkebunan Menurut Jenis Tanaman (ha) di Kabupaten Bungo, 2022 <i>Planted Area of Estate Crops by Type of Crops (ha) in Bungo Regency, 2022</i>	201
6.1	Jumlah Pelanggan Listrik Kabupaten Bungo, 2016 - 2022 <i>Number of Electricity Customers in Bungo Regency, 2016 - 2022</i>	281
7.1	Jumlah Rumah Makan/Restoran Menurut Kecamatan di Kabupaten Bungo, 2021-2022 <i>Number of Restaurants in Bungo Regency by Subdistrict in Bungo Regency, 2021-2022</i>	292
8.1	Panjang Jalan Kabupaten Menurut Kecamatan dan Jenis Permukaan (km), 2022 <i>Regency Road Length by Subdistricts and Kind of Surface (km), 2022</i> ...	306
9.1	Jumlah Koperasi Menurut Jenis Koperasi Per Kecamatan di Kabupaten Bungo, 2022 <i>Number of Cooperative by Kind of Cooperative Per Subdistricts in Bungo Regency, 2022</i>	329
10.1	Persentase Penduduk Menurut Golongan Pengeluaran Per Kapita Sebulan di Provinsi Jambi, 2022 (Rupiah) <i>Average Monthly per Capita Expenditure by Class and Comodity in Jambi Province, 2022 (Rupiah)</i>	348
11.1	Jumlah Sarana Perdagangan Menurut	

	Jenisnya di Kabupaten Bungo, 2017–2022 <i>Number of Trading Facilities by Type of Facility in Bungo Regency, 2017–2022</i>	356
12.1	Produk Domestik Regional Bruto Atas Dasar Harga Konstan dan Harga Berlaku 2010 (miliar rupiah) di Kabupaten Bungo, 2018–2022 <i>Gross Regional Domestic Product at 2010 Constant and Current Market Prices (billion rupiahs) in Bungo regency, 2018–2022</i>	364
13.1	Indeks Pembangunan manusia Menurut Kabupaten/Kota di Provinsi Jambi, 2018-2022 <i>Human Development Index by Regency/Municipality in Jambi Province (thousand), 2016-2022</i>	380

PENJELASAN UMUM/EXPLANATORY NOTES

Tanda-tanda, satuan-satuan, dan lain-lainnya yang digunakan dalam publikasi ini adalah sebagai berikut:

Symbols, measurement units, and acronyms which are used in this publication, are as follows:

1. TANDA-TANDA/SYMBOLS

Data tidak tersedia/ <i>Data not available</i>	: ...
Tidak ada atau nol / <i>Null or zero</i>	: -
Data dapat diabaikan/ <i>Data negligible</i>	: 0
Tanda decimal/ <i>Decimal point</i>	: ,
Data tidak dapat ditampilkan/ <i>Not applicable</i>	: NA
Angka estimasi/ <i>Estimated figures</i>	: e
Angka diperbaiki/ <i>Revised figures</i>	: r
Angka sementara/ <i>Preliminary figures</i>	: x
Angka sangat sementara/ <i>Very preliminary figures</i>	: xx
Angka sangat sangat sementara/ <i>Very very preliminary figures</i>	: xxx

2. SATUAN/UNITS

barel/ <i>barrel</i>	: 158,99 liter/ <i>litres</i> = 1/6,2898 m ³
hektar (ha)/ <i>hectare (ha)</i>	: 10 000 m ²
kilometer (km)/ <i>kilometres (km)</i>	: 1 000 meter/ <i>meters (m)</i>
knot/ <i>knot</i>	: 1,8523 km/jam (<i>km/hour</i>)
kuintal/ <i>quintal</i>	: 100 kg
KWh	: 1 000 Watt hour
MWh	: 1 000 KWh
liter (untuk beras)/ <i>litre (for rice)</i>	: 0,80 kg
MMSCF	: 1/35,3 m ³
metrik ton (m.ton)/ <i>metric ton (m. ton)</i>	: 0,98421 long ton = 1 000 kg
ons/ <i>ounce</i>	: 28,31 gram/ <i>grams</i>
ton	: 1 000 kg

Satuan lain: buah, dus, butir, helai/lembar, kaleng, batang, pulsa, ton kilometer (ton-km), jam, menit, persen (%).

Other units: unit, pack, pieces, sheet, tin, pulse, ton-kilometres(ton-km), hour, minute, percent (%).

Perbedaan angka di belakang koma disebabkan oleh pembulatan angka.

The difference in decimal numbers is caused by rounding.

DAFTAR SINGKATAN/ LIST OF ABBREVIATIONS

SI	: Stasiun Iklim
SIMPK	: Stasiun Meteorologi Pertanian Khusus
t.t	: Tempat tidur
BCG	: Bacillus Calmette Guerin
DPT	: Difteri, Pertusis, Tetanus
TT	: Tetanus Toxoid
IOT	: Industri Obat Tradisional/ <i>Traditional Medicine Industry</i>
IKOT	: Industri Kecil Obat Tradisional/ <i>Traditional Medicine Small</i>
Alkes	: Alat kesehatan/ <i>Health Kits</i>
PKRT	: Perbekalan Kesehatan Rumah tangga/ <i>Household Health Logistics</i>
Kompl	: Komplemen/ <i>Complement</i>
IRTP	: Industri Pangan Produksi Rumah Tangga/ <i>Foods Home Industry</i>
PBF	: Pedagang Besar Farmasi/ <i>Pharmacy Whole-seller</i>
GFK	: Gudang Farmasi Kab/Kota/Regency/ <i>Municipality Pharmacy Warehouse</i>
RB	: Rumah Bersalin/ <i>Delivery House</i>
Pustu	: Puskesmas pembantu/ <i>Auxiliary Public Health Center</i>
BP	: Balai Pengobatan/ <i>Polyclinic</i>
TPS	: Tempat Pembuangan Sementara / <i>landfill</i>
Jamkesmas	: Jaminan kesehatan masyarakat miskin/ <i>Poor public health insurance</i>
PJKMU	: Program Jaminan Kesehatan Masyarakat Umum
SIUP	: Surat Ijin Usaha Perdagangan/ <i>Trading Permission Letter</i>
TDP	: Tanda Daftar Perusahaan/ <i>Company Registration Identity</i>
API	: Angka Pengenal Importir/ <i>Importer's Identity Number</i>

Statistik Kunci, 2020–2022 Key Statistics, 2020–2022

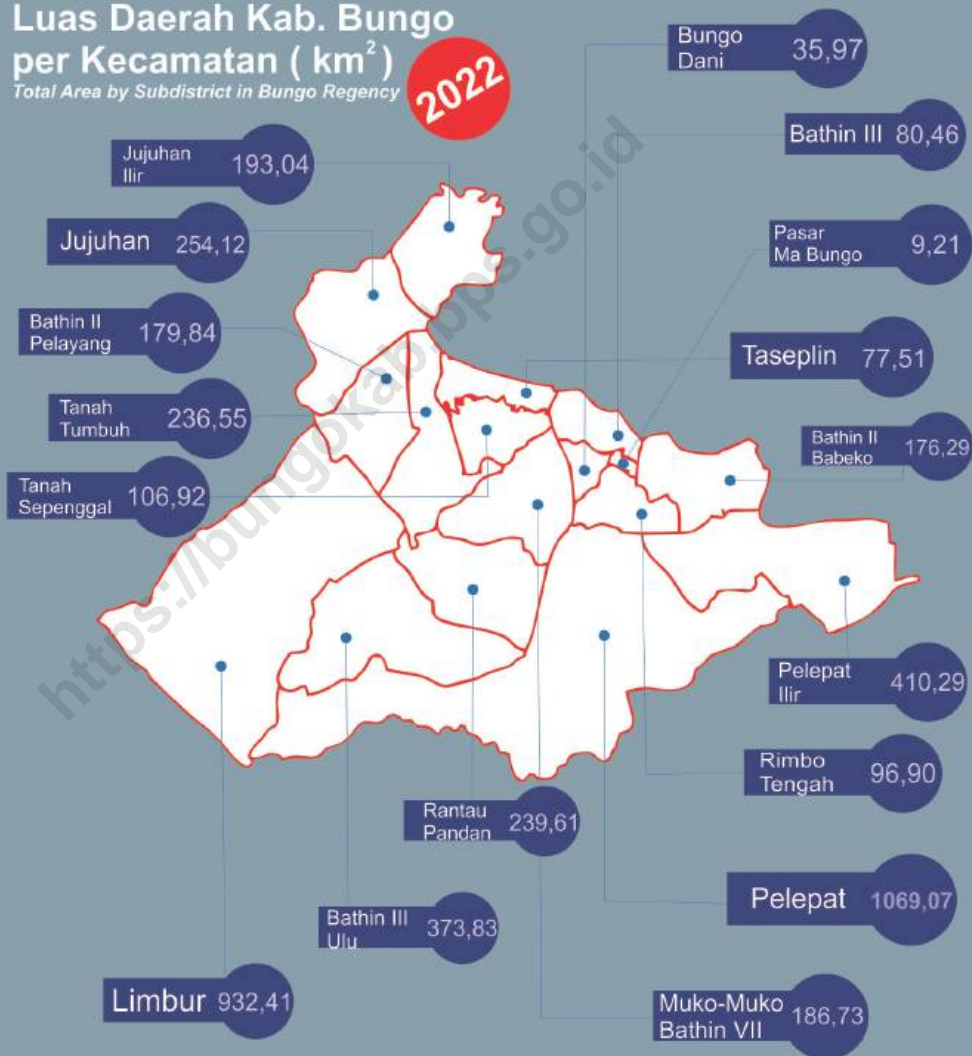
Rincian/Description	Satuan/Unit	2020	2021	2022
(1)	(2)	(3)	(4)	(5)
SOSIAL/SOCIAL				
Penduduk ^{1,2,3} /Population ^{1,2,3}	jiwa/people	362 363	367 194	373 344
Laju Pertumbuhan Penduduk ^{1,2,3} /Population Growth ^{1,2,3}	%	-3,31	1,33	2,99
Angka Harapan Hidup ^{1-e₀} /Life Expectancy Rate ¹	tahun/years	67,74	67,83	68,13
Angka Melek Huruf Usia 15+/Literacy Rate Aged 15+	%	98,08	97,93	
Tingkat Partisipasi Angkatan Kerja -TPAK ^{4,5} Labour Force Participation Rate-LFPR ^{4,5}	%	64,89	63,58	
Tingkat Pengangguran Terbuka-TPT ⁴ Unemployment Rate-UR ⁴	%	5,94	5,86	
Penduduk Miskin ⁶ /Poor People ⁶	ribu/thousand	22,07	23,64	20,69
Persentase Penduduk Miskin ⁶ Percentage of Poor People ⁶	%	5,8	6,23	5,38
Indeks Pembangunan Manusia-IPM ⁷ Human Development Index ⁷	—	69,92	70,15	70,55
EKONOMI/ECONOMIC				
Produk Domestik Regional Bruto (PDRB) Harga Berlaku ⁸ Gross Regional Domestic Bruto (GRDP) at Current Price ⁸	miliar rupiah billion rupiahs	17 305,75	20 089,15	24 926,31
Laju Pertumbuhan Ekonomi ⁹ /Economic Growth ⁹	%	-0,44	4,99	4,73
PDRB Per Kapita Harga Konstan ^{8,10} Per Capita of GRDP at Market Price ^{8,10}	ribu rupiah thousand rupiahs	34 609	35 767	
Inflasi Tahunan/Yearly Inflation	%	2,32	1,65	6,04

- Catatan/Notes: ¹ Hasil proyeksi penduduk Indonesia 2010–2035 (pertengahan tahun/Juni)/The result of Indonesia population projection 2010–2035 (mid year/June)
- ² Hasil Sensus Penduduk (SP) 2020 (September)/The Result of 2021 Population Census (September)
- ³ Hasil Proyeksi Penduduk Interim 2021–2023 (Pertengahan tahun/Juni)/The result of Interim Population Projection 2021–2023 (mid year/June)
- ⁴ Kondisi Agustus/Condition at August
- ⁵ Menggunakan penimbang hasil proyeksi penduduk tahun 2010–2035/Weighted by the 2010–2035 population projection
- ⁶ Kondisi Maret/Condition at March
- ⁷ Sejak tahun 2010, IPM dihitung dengan metode baru. Komponen IPM metode baru adalah angka harapan hidup saat lahir, harapan lama sekolah, rata-rata lama sekolah, dan pengeluaran per kapita/Since 2010, HDI was calculated using new method. New HDI component are life expectancy at birth, expected years of schooling, means years of schooling, and expenditure per capita
- ⁸ Mulai tahun 2010 mengadopsi System of National Account 2008 (SNA 2008)/Since 2010 is in line with System of National Account 2008 (SNA 2008)
- ⁹ Menggunakan tahun dasar 2010 (2010=100)/Using 2010 base year (2010=100)
- ¹⁰ Menggunakan proyeksi penduduk berdasarkan hasil SP2010/Using population projection based on SP2010

Luas Daerah Kab. Bungo per Kecamatan (km²)

Total Area by Subdistrict in Bungo Regency

2022



PENJELASAN TEKNIS

1. Badan Pusat Statistik (BPS) telah melakukan pendataan Potensi Desa (Podes) sejak tahun 1980. Sejak saat itu, Podes dilaksanakan secara rutin sebanyak 3 kali dalam kurun waktu sepuluh tahun untuk mendukung kegiatan Sensus Penduduk, Sensus Pertanian, ataupun Sensus Ekonomi. Dengan demikian, fakta penting terkait ketersediaan infrastruktur dan potensi yang dimiliki oleh setiap wilayah dapat dipantau perkembangannya secara berkala dan terus menerus.
2. Sejak tahun 2008, pendataan Podes mengalami perubahan dengan adanya penambahan kuesioner suplemen kecamatan dan kabupaten / kota. Penambahan kuesioner tersebut bertujuan untuk meningkatkan manfaat data Podes bagi para konsumen data dan pemerintah daerah dalam perencanaan pembangunan wilayah.
3. Data Podes merupakan satu-satunya sumber data kewilayahan yang muatannya beragam dan memberi gambaran tentang situasi pembangunan suatu wilayah (regional). Ini berbeda dengan data dari hasil pendekatan rumah tangga yang lebih menekankan pada dimensi aktivitas sektoral. Keduanya sama penting

TECHNICAL NOTES

1. *BPS-Statistics Indonesia has already recorded village potential (Podes) since 1980. Since then, Podes regularly implemented 3 (three) times within ten years to support the activities of the Population Census, Agriculture Census, or Economic Census. Thus, important facts related to the availability of infrastructure and the potential possessed by each region can be monitored regularly and continually.*
2. *Since 2008, Podes has been changed especially in providing additional information from subdistrict and regency / municipality, using separate questionnaires. The goal of these changes is to provide more benefits for data users and local government in regional development planning.*
3. *Podes data is the only one source of spatial data consisting of various information and providing a picture of development progress in a region. The Podes data are different from data resulted from household surveys focusing on the dimension of sectoral activities. Both kind of data are important and become the trade mark of BPS on the data richness aspect.*

dan menjadi kekayaan BPS.

4. Cakupan Wilayah Pencacahan Podes dilakukan secara sensus terhadap seluruh wilayah administrasi pemerintahan terendah setingkat desa (yaitu desa, kelurahan, nagari, Unit Permukiman Transmigrasi (UPT)) yang masih dibina oleh kementerian terkait.
 5. Desa/Kelurahan Tepi Laut adalah desa/kelurahan yang sebagian atau seluruh wilayahnya bersinggungan langsung dengan laut, baik berupa pantai maupun tebing karang.
 6. Desa/Kelurahan bukan tepi laut adalah desa/kelurahan yang wilayahnya tidak bersinggungan langsung dengan laut.
 7. Desa/Kelurahan Lereng/Puncak adalah desa/kelurahan yang sebagian besar wilayahnya berada di puncak gunung/pegunungan atau terletak di antara puncak sampai lembah.
 8. Desa/Kelurahan lembah adalah desa/kelurahan yang wilayahnya sebagian besar merupakan daerah rendah yang terletak di antara dua gunung/pegunungan atau daerah yang mempunyai kedudukan lebih rendah dibandingkan daerah sekitarnya.
4. *Podes Coverage enumeration is implemented as a census of the lowest governmental administrative region equivalent to village (i.e. village, sub-district, nagari, and Transmigration Settlement Unit which is still fostered by the relevant ministries).*
 5. *Coastal Village/Coastal Sub-District is a village/sub-district which some areas are intersect/directly adjacent to the sea, either gently sloping/flat beach or cliffs/reef.*
 6. *Non Coastal Village/Non Coastal Sub-District is a village which has no area that intersect/directly adjacent to the sea.*
 7. *Slope/Peak Village/Sub-District is a village/sub-district which the largest part of village/sub-district lies on the highest part of mount/mountain or lies between the peak to the valley.*
 8. *Valley Village/Sub-District area is a village/sub-district with the largest part of the village/sub-district is a low area between two mountains or area that have a position lower than the surrounding areas.*

9. Desa/Kelurahan Dataran adalah desa/kelurahan yang sebagian besar wilayahnya tampak datar, rata, dan membentang
9. *Flat Village/Sub-District is a village/sub-district which the largest part of village1/sub-district looked plane, flat, and stretches.*

<https://bungokab.bps.go.id>

ULASAN

Wilayah kabupaten Bungo terbagi menjadi 17 kecamatan dengan luas wilayah 4.659 km². Kecamatan Pelepat merupakan kecamatan dengan wilayah terluas yaitu sebesar 1.069,07 km² yang mencakup 22,94% wilayah kabupaten Bungo.

Kabupaten Bungo berbatasan langsung dengan Provinsi Sumatera Barat di bagian utara. Sedangkan di sisi lain berbatasan dengan kabupaten lain di provinsi Jambi yaitu Kabupaten Merangin, Kabupaten Tebo, Kabupaten Kerinci masing-masing di bagian selatan, timur, dan barat.

Dari hasil amatan curah hujan di Kabupaten Bungo terpantau 164 hari hujan sepanjang tahun 2022 dengan debit rata-rata 3.190 mm³ per hari.

DESCRIPTION

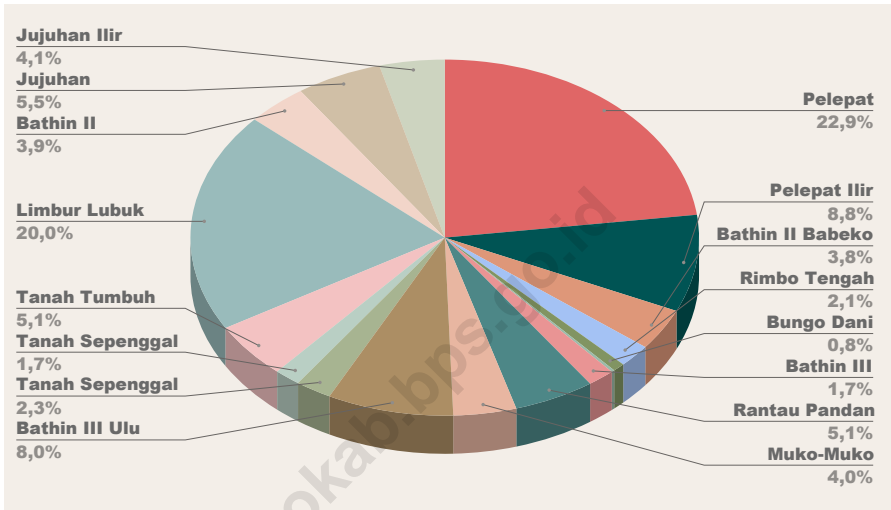
Bungo regency is divided into 17 sub-districts with an area of 4,659 km². Pelepat sub-district is the largest area among others by 1,069.07 km² which covers 22.94% of the Bungo district.

Bungo Regency is directly adjacent to West Sumatra Province in the north. While on the other hand, it borders with other districts in Jambi province, namely Merangin Regency, Tebo Regency, Kerinci Regency in the south, east, and west respectively.

From the results of observations of rainfall in Bungo Regency, 164 rainy days were observed throughout 2022 with an average discharge of 3,190 mm³ per day.

Gambar 1.1
Figures

Luas Daerah menurut Kecamatan (%) di Kabupaten Bungo, 2022
Area of Subdistrict (%) in Bungo Regency, 2022



Sumber/Source: Dinas Pekerjaan Umum Kabupaten Bungo / Public Works Service of Bungo Regency

1.1 KEADAAN GEOGRAFI GEOGRAPHY CONDITION

Tabel 1.1.1 Luas Daerah dan Jumlah Pulau Menurut Kecamatan di Kabupaten Bungo, 2022
Total Area and Number of Islands by Subdistrict in Bungo Regency, 2022

Kecamatan Subdistrict	Ibukota Kecamatan Capital of Subdistrict	Luas ¹ Total Area ¹ (km ² /sq.km)
(1)	(2)	(3)
Pelepat	Rantau Kelayang	1 069,07
Pelepat Ilir	Kuamang Jaya	410,29
Bathin II Babeko	Simpang Babeko	176,29
Rimbo Tengah	Kelurahan Cadika	96,90
Bungo Dani	Talang Pantai	35,97
Pasar Muara Bungo	Kelurahan Bungo Timur	9,21
Bathin III	Kelurahan Manggis	80,46
Rantau Pandan	Rantau Pandan	239,61
Muko-Muko Bathin VII	Tanjung Agung	186,73
Bathin III Ulu	Muara Buat	373,83
Tanah Sepanggal	Pasar Lubuk Landai	106,92
Tanah Sepanggal Lintas	Ambacang Gedang	77,51
Tanah Tumbuh	Tanah Tumbuh	236,55
Limbur Lubuk Mengkuang	Tuo Limbur	932,41
Bathin II Pelayang	Pelayang	179,84
Jujuhan	Rantau Ikil	254,12
Jujuhan Ilir	Pulau Batu	193,04
Kabupaten Bungo		4 659,00

Lanjutan Tabel/*Continued Table* 1.1.1

Kecamatan Subdistrict	Persentase terhadap Luas Kabupaten Percentage to Regency's Area	Jumlah Pulau Number of Islands
(1)	(4)	(5)
Pelepat	22,94	-
Pelepat Ilir	8,81	-
Bathin II Babeko	3,78	-
Rimbo Tengan	2,1	-
Bungo Dani	0,7	-
Pasar Muara Bungo	0,2	-
Bathin III	1,7	-
Rantau Pandan	5,14	-
Muko-Muko Bathin VII	4,01	-
Bathin III Ulu	8,01	-
Tanah Sepenggal	2,29	-
Tanah Sepenggal Lintas	1,66	-
Tanah Tumbuh	5,07	-
Limbur Lubuk Mengkuang	20,01	-
Bathin II Pelayang	3,84	-
Jujuhan	5,45	-
Jujuhan Ilir	4,14	-
Kabupaten Bungo	93,97	-

Sumber/*Source*: Dinas Pekerjaan Umum Kabupaten Bungo / *Public Works Service of Bungo Regency*

Tabel 1.1.2 **Tinggi Wilayah dan Jarak ke Ibukota, 2022**
Table **Altitude and Distance to the Capital, 2022**

Kecamatan <i>Subdistrict</i>	Tinggi Wilayah (mdpl) <i>Altitude (m a.s.l)</i>	Jarak ke Ibukota <i>Distance to the Capital</i>
(1)	(2)	(3)
Pelepat	65	30
Pelepat Ilir	72	25
Bathin II Babeko	60	17
Rimbo Tengan	91	2
Bungo Dani	54	7
Pasar Muara Bungo	53	5
Bathin III	63	7
Rantau Pandan	97	30
Muko-Muko Bathin VII	70	10
Bathin III Ulu	141	39
Tanah Sepenggal	62	23
Tanah Sepenggal Lintas	75	18
Tanah Tumbuh	112	39
Limbur Lubuk Mengkuang	202	75
Bathin II Pelayang	101	48
Jujuhan	91	50
Jujuhan Ilir	90	80
Kabupaten Bungo	-	-

Catatan/Note: ...

Sumber/Source: Kementerian Dalam Negeri/Ministry of Home Affairs

Tabel
Table 1.1.3

Batas Wilayah Kecamatan di Kabupaten Bungo, 2022
Boundaries of Subdistrict Area in Bungo Regency, 2022

Kecamatan Subdistrict	Batas Wilayah Area Border	
(1)	(2)	(3)
Pelepat	Utara/North	Kec. Muko-Muko Bathin VII, Kec. Pelepat Ilir
	Selatan/South	Kab. Kerinci
	Timur/East	Kab. Merangin
	Barat/West	Kec. Rantau Pandan, Kec. Bathin III Ulu
Pelepat Ilir	Utara/North	Kab. Tebo
	Selatan/South	Kec. Pelapat
	Timur/East	Kab. Merangin
	Barat/West	Kec. Rimbo Tengah, Kec Bathin II Babeko
Bathin II Babeko	Utara/North	Kab. Tebo
	Selatan/South	Kec. Rimbo Tengah
	Timur/East	Kec. Pelepat Ilir
	Barat/West	Kec. Pasar Muaro Bungo, Kec. Bathin III
Rimbo Tengan	Utara/North	Kec. Pasar Muaro Bungo
	Selatan/South	Kec. Pelepat
	Timur/East	Kec. Pelepat Ilir
	Barat/West	Kec. Bungo Dani
Bungo Dani	Utara/North	Kec. Muko-Muko Bathin VII
	Selatan/South	Kec. Pasar Muaro Bungo
	Timur/East	Kec. Rimbo Tengah
	Barat/West	Kec. Bathin III
Pasar Muara Bungo	Utara/North	Kec. Bathin III
	Selatan/South	Kec. Rimbo Tengah
	Timur/East	Kec. Bathin II Babeko
	Barat/West	Kec. Bungo Dani

Lanjutan Tabel/Continued Table 1.1.3

Kecamatan Subdistrict	Batas Wilayah Area Border	
(1)	(2)	(3)
Bathin III	Utara/North	Kab. Tebo
	Selatan/South	Kec. Pasar Muara Bungo
	Timur/East	Kec. Bathin II Babeko
	Barat/West	Kec. Tanah Sepenggal Lintas
Rantau Pandan	Utara/North	Kec. Tanah Tumbuh
	Selatan/South	Kec. Pelepat
	Timur/East	Kec. Muko-Muko Bathin VII
	Barat/West	Kec. Bathin III Ulu
Muko-Muko Bathin VII	Utara/North	Kec. Tanah Tumbuh, Kec. Tanah Sepenggal
	Selatan/South	Kec. Pelepat
	Timur/East	Kec. Bungo Dani
	Barat/West	Kec. Rantau Pandan
Bathin III Ulu	Utara/North	Kec. Jujuhan
	Selatan/South	Kec. Pelepat, Kab. Kerinci
	Timur/East	Kec. Rantau Pandan
	Barat/West	Kab. Kerinci, Prov. Sumatera Barat
Tanah Sepenggal	Utara/North	Kec. Tanah Sepenggal Lintas
	Selatan/South	Kec. Muko-Muko Bathin VII
	Timur/East	Kec. Bathin III
	Barat/West	Kec. Tanah Tumbuh
Tanah Sepenggal Lintas	Utara/North	Kab. Tebo
	Selatan/South	Kec. Bungo Dani, Kec. Bathin III
	Timur/East	Kec. Bathin III
	Barat/West	Kec. Tanah Tumbuh, Kec. Tanah Sepenggal

Lanjutan Tabel/*Continued Table 1.1.3*

Kecamatan Subdistrict	Batas Wilayah Area Border	
(1)	(2)	(3)
Tanah Tumbuh	Utara/North	Kec. Tanah Sepenggal Lintas
	Selatan/South	Kec. Rantau Pandan
	Timur/East	Kec. Tanah Sepenggal
	Barat/West	Kec. Bathin II Pelayang, Kec. Limbur Lubuk Mengkuang
Limbur Lubuk Mengkuang	Utara/North	Kec. Jujuhan
	Selatan/South	Kec. Bathin III Ulu
	Timur/East	Kec. Tanah Tumbuh
	Barat/West	Prov. Sumatera Barat
Bathin II Pelayang	Utara/North	Kec. Jujuhan
	Selatan/South	Kec. Tanah Tumbuh
	Timur/East	Kec. Tanah Sepenggal Lintas
	Barat/West	Kec. Jujuhan
Jujuhan	Utara/North	Kab. Tebo
	Selatan/South	Kec. Limbur Lubuk Mengkuang
	Timur/East	Kec. Bathin II Pelayang, Kab. Tebo
	Barat/West	Prov. Sumatera Barat
Jujuhan Ilir	Utara/North	Kab. Tebo
	Selatan/South	Kab. Jujuhan
	Timur/East	Kab. Tebo, Kec. Jujuhan
	Barat/West	Prov. Sumatera Barat

Catatan/Note: ...

Sumber/Source: Kementerian Dalam Negeri/Ministry of Home Affairs

Tabel 1.1.4 Nama-nama Sungai yang Melintasi Kecamatan di Kabupaten Bungo, 2022
Name of Rivers Cross Subdistricts in Bungo Regency, 2022

Kecamatan Subdistrict	Nama Sungai Name of Rivers
(1)	(2)
Pelepat	Sungai Baru Pelepat
Pelepat Ilir	Sungai Baru Pelepat, Sungai Kuamang
Bathin II Babeko	Sungai Batang Tebo
Rimbo Tengan	Sungai Mengkuang
Bungo Dani	Sungai Batang Bungo
Pasar Muara Bungo	Sungai Batang Bungo, Sungai Batang Tebo
Bathin III	Sungai Batang Bungo, Sungai Batang Tebo
Rantau Pandan	Sungai Batang Bungo
Muko-Muko Bathin VII	Sungai Batang Bungo
Bathin III Ulu	Sungai Batang Bungo
Tanah Sepenggal	Sungai Batang Tebo
Tanah Sepenggal Lintas	Sungai Batang Tebo
Tanah Tumbuh	Sungai Batang Tebo
Limbur Lubuk Mengkuang	Sungai Batang Tebo
Bathin II Pelayang	Sungai Batang Tebo
Jujuhan	Sungai Batang Jujuhan
Jujuhan Ilir	Sungai Batang Jujuhan

Catatan/Note: ...

Sumber/Source: Kementerian Dalam Negeri/Ministry of Home Affairs

1.2 KEADAAN IKLIM CLIMATE CONDITION

Tabel 1.2.1 **Jumlah Curah Hujan dan Banyaknya Hari Hujan menurut Bulan di Kabupaten Bungo, 2022**
Table 1.2.1 **Number of Rainfall and Raindays by Month in Bungo Regency, 2022**

Bulan Month	Curah Hujan Rainfall (mm ³)	Hari Hujan Raindays
(1)	(2)	(3)
Januari/January	5 740	250
Februari/February	3 807	166
Maret/March	3 785	205
April/April	4 304	225
Mei/May	2 185	123
Juni/June	2 907	192
Juli/July	724	53
Agustus/August	2 253	123
September/September	2 886	147
Oktober/October	4 718	219
November/November	2 504	151
Desember/December	2 462	119
Jumlah/Total	38 275	1 973
Rata-rata/Mean	3 190	164

Sumber/Source : Dinas Tanaman Pangan, Hortikultura, dan Perkebunan Kabupaten Bungo/*Food Crops, Horticulture, and Estate Services of Bungo Regency*

Tabel
Table 1.2.2

Jumlah Curah Hujan dan Banyaknya Hari Hujan menurut Kecamatan di Kabupaten Bungo, 2022
Number of Rainfall and Raindays by Subdistricts in Bungo Regency, 2022

Kecamatan Subdistricts	Curah Hujan Rainfall (mm ³)	Hari Hujan Raindays
(1)	(2)	(3)
Pelepat	161	13
Pelepat Ilir	56	15
Bathin II Babeko	-	3
Rimbo Tengah	246	16
Bungo Dani	232	19
Pasar Muara Bungo	453	25
Bathin III	20	7
Rantau Pandan	210	12
Muko-Muko Bathin VII	241	14
Bathin III Ulu	348	31
Tanah Sepenggal	179	10
Tanah Sepenggal Lintas	231	13
Tanah Tumbuh	-	10
Limbur Lubuk Mengkuang	268	20
Bathin II Pelayang	25	4
Jujuhan	243	15
Jujuhan Ilir	261	10
Jumlah/Total	3 192	237

Sumber/Source : Dinas Tanaman Pangan, Hortikultura, dan Perkebunan Kabupaten Bungo/*Food Crops, Horticulture, and Estate Services of Bungo Regency*

JUMLAH ANGGOTA DPRD KABUPATEN BUNGO MENURUT PARTAI POLITIK

Number of Parliament Member by Political Party

2022



JUMLAH PNS MENURUT JENIS KELAMIN

Number of Civil Servant by Sex



PENJELASAN TEKNIS

1. Anggota Dewan Perwakilan Rakyat Daerah (DPRD) dipilih melalui pemilihan umum (pemilu) dan dilantik dalam masa jabatan lima tahun.
2. Susunan pemerintahan Republik Indonesia periode 2022–2024 terdiri dari presiden, wakil presiden, lembaga tinggi negara, kementerian, setingkat menteri, dan Lembaga Pemerintahan Non Kementerian (LPNK).
3. Lembaga tinggi negara terdiri dari Majelis Permusyawaratan Rakyat (MPR), Dewan Perwakilan Rakyat (DPR), Badan Pemeriksa Keuangan (BPK), dan Mahkamah Agung (MA), Dewan Perwakilan Daerah (DPD), Mahkamah Konstitusi (MK), dan Komisi Yudisial (KY).
4. Kementerian terdiri dari kementerian koordinator dan kementerian.
5. Kementerian koordinator terdiri dari bidang politik, hukum, dan keamanan (Polhukam), bidang perekonomian, bidang pembangunan manusia dan kebudayaan, dan bidang kemaritiman.

TECHNICAL NOTES

1. *Regional House of Representatives (DPRD) members are elected through a general election and appointed for a five-year membership.*
2. *The government structure of the Republic of Indonesia period 2022–2024 consists of president, vice president, state supreme agencies, ministries, ministerial level institutions, and non-ministerial institutions.*
3. *State supreme agencies consist of The People's Consultative Assembly, The House of Representative, The Audit Board of the Republic of Indonesia, Supreme Court, Local Councils, Constitutional Court, and Judicial Commission.*
4. *Ministries consist of coordinating ministry and departmental ministry.*
5. *Coordinating ministries consist of Coordinating Ministry for Political, Legal, and Security Affairs, Coordinating Ministry for the Economy, Coordinating Ministry for Maritime Affairs, and Coordinating Ministry for Human Development and Culture*

6. Kementerian terdiri dari Kementerian Sekretaris Negara, Kementerian Dalam Negeri, Kementerian Luar Negeri, Kementerian Perencanaan Pembangunan Nasional/Bappenas, Kementerian Pertahanan, Kementerian Hukum dan Hak Asasi Manusia, Kementerian Keuangan, Kementerian Energi dan Sumber Daya Mineral, Kementerian Perindustrian, Kementerian Perdagangan, Kementerian Pertanian, Kementerian Perhubungan, Kementerian Kelautan dan Perikanan, Kementerian Ketenagakerjaan, Kementerian Badan Usaha Milik Negara, Kementerian Koperasi dan UKM, Kementerian Pekerjaan Umum dan Perumahan Rakyat, Kementerian Lingkungan Hidup dan Kehutanan, Kementerian Agraria dan Tata Ruang/Badan Pertanahan Nasional, Kementerian Kesehatan, Kementerian Kebudayaan dan Pendidikan Dasar Menengah, Kementerian Sosial, Kementerian Agama, Kementerian Pariwisata, Kementerian Komunikasi dan Informatika, Kementerian Pendayagunaan Aparatur Negara dan Reformasi Birokrasi, Kementerian Pemuda dan Olahraga, Kementerian Desa, Pembangunan Daerah Tertinggal dan Transmigrasi,
6. *Departmental Ministries consist of State Secretary; Ministry of Home Affairs; Ministry of Foreign Affairs; Ministry of National Development Planning/Chairperson of National Development Planning Agency; Ministry of Defense; Ministry of Justice and Human Rights; Ministry of Finance; Ministry of Energy and Mineral Resources; Ministry of Industry; Ministry of Trade; Ministry of Agriculture; Ministry of Transportation; Ministry of Maritime Affairs and Fisheries; Ministry of Manpower; Ministry of State Owned Enterprises; Ministry of Cooperatives and Small and Medium Enterprises; Ministry of Public Works and Public Housing; Ministry of Environment and Forestry; Ministry of Agrarian Affairs and Spatial Planning/National Land Agency; Ministry of Health; Ministry of Culture and Elementary & Secondary Education; Ministry of Social Services; Ministry of Religious Affairs; Ministry of Tourism; Ministry of Communication and Informatics; Ministry of Empowerment of State Apparatus and Bureaucracy Reform; Ministry of Youth and Sports Affairs; Ministry of Village Development, Disadvantaged Regions and Transmigration; Ministry of Research, Technology, and Higher Education; and Ministry of Women Empowerment and Child Protection*

Kementerian Riset Teknologi dan Pendidikan Tinggi, dan Kementerian Pemberdayaan Perempuan dan Perlindungan Anak.

7. Setingkat Menteri terdiri dari Kejaksaan Agung, Tentara Nasional Indonesia, dan Kepolisian Negara Republik Indonesia.
8. Lembaga Pemerintah Non Kementerian terdiri dari Arsip Nasional Republik Indonesia, Badan Intelijen Negara, Badan Kependudukan dan Keluarga Berencana Nasional, Badan Koordinasi Penanaman Modal, Badan Informasi Geospasial, Badan Meteorologi, Klimatologi, dan Geofisika, Badan Narkotika Nasional, Badan Nasional Penanggulangan Bencana, Badan Nasional Penanggulangan Terorisme, Badan Nasional Penempatan dan Perlindungan Tenaga Kerja Indonesia, Badan Pengawasan Obat dan Makanan, Badan Pengawasan Tenaga Nuklir, Badan Pengawasan Keuangan dan Pembangunan, Badan Pengkajian dan Penerapan Teknologi, Badan Pusat Statistik, Badan SAR Nasional, Badan Standardisasi Nasional, Badan Tenaga Nuklir Nasional, Lembaga Administrasi Negara, Lembaga Ilmu Pengetahuan Indonesia,
7. *Ministerial Level Officials consist of, Attorney General, Indonesian National Defense Force, and Indonesian National Police.*
8. *Non Ministerial Institutions consist of National Archive of the Republic of Indonesia, State Intelligence Board, National Civil Service Agency, National Population and Family Planning Board, Investment Coordinating Board, Geospatial Information Agency, Meteorology, Climatology, and Geophysics Agency, National Narcotics Agency, National Agency for Disaster Management, National Counter Terrorism Agency, The National Authority for The Placement and Protection of Indonesian Overseas Workers, National Agency of Drugs and Foods Control, Nuclear Energy Controlling Board, Audit and Development Supervising Agency, Agency for the Assesment and Application Technology, BPS-Statistics Indonesia, National Search and Rescue Agency, National Standardization Board, National Nuclear Energy Board, National Institute of Administration, National Institute of Science, National Resilience Institute,*

GOVERNMENT

Lembaga Ketahanan Nasional, Lembaga Kebijakan Pengadaan Barang/Jasa Pemerintah, Lembaga Penerbangan dan Antariksa Nasional, Lembaga Sandi Negara, dan Perpustakaan Nasional Republik Indonesia.

Government Procurement Policy Board, National Institute of Space and Aeronautics, National Crypto Agency, and National Library of Republic of Indonesia.

<https://bungokab.bps.go.id>

ULASAN

Wilayah kabupaten Bungo terbagi menjadi 17 kecamatan dengan 141 desa dan 12 kelurahan. Wilayah tingkat II di kabupaten Bungo terdiri dari 2 jenis yaitu kampung dan Rukun Warga (RW). sedangkan satuan lingkungan terkecil adalah Rumah Tangga (RT).

Jumlah anggota DPR di Kabpaten Bungo adalah sebanyak 35 orang. Pegawai negeri sipil yang bekerja di K/L/D/I adalah sebanyak 4.531 orang di OPD di dalam wilayah Kabupaten Bungo.

DESCRIPTION

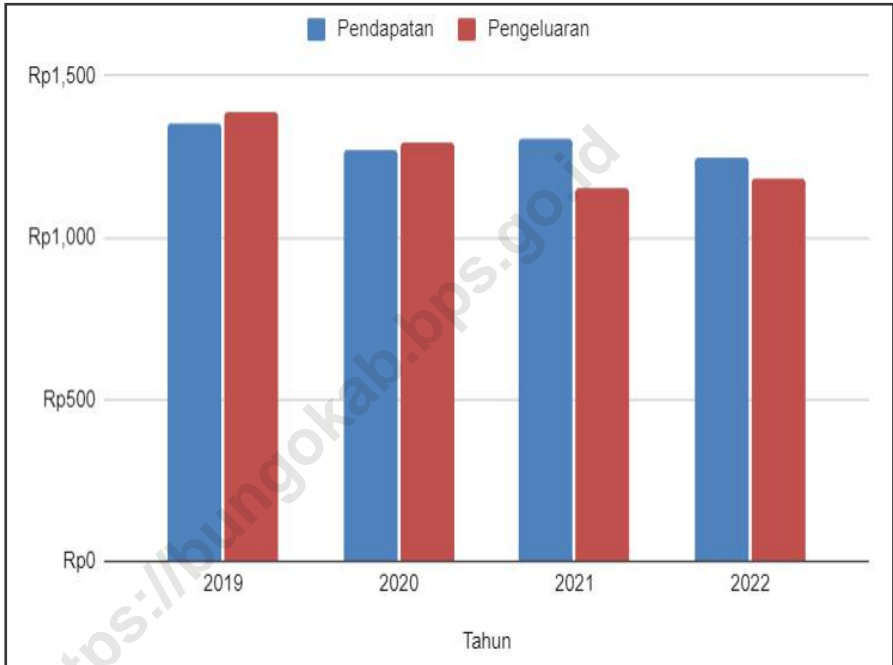
Bungo regency is divided into 17 sub-districts with 141 villages and 12 sub-districts. Level II areas in Bungo district consist of 2 types, namely kampung and RW. while the smallest environmental unit is the household (RT).

The number of members of the DPR in Bungo Regency is 35 people. Civil servants working in K/L/D/I are 4,531 people in OPD within the Bungo Regency area.

<https://bungokab.bps.go.id>

Gambar 2.1
Figures

Realisasi Pendapatan dan Belanja Pemerintah Daerah Kabupaten Bungo, 2019-2022
Actual Bungo Regency Government Revenues and Expenditures (Million rupiahs), 2019-2022



Catatan/Note: ...

Sumber/Source: Badan Pengelola Keuangan dan Aset Daerah Kabupaten Bungo / Finance and Asset Management Board of Bungo Regency

2.1 WILAYAH ADMINISTRATIF ADMINISTRATIVE AREA

Tabel 2.1.1 **Jumlah Desa¹/Kelurahan Menurut Kecamatan di Kabupaten Bungo, 2018 – 2022**
Table 2.1.1 **Number of Villages¹/Kelurahan by Subdistrict in Bungo Regency, 2018 – 2022**

Kecamatan Subdistrict	2018	2019	2020	2021	2022
(1)	(2)	(3)	(4)	(5)	(6)
Pelepat	15	15	15	15	15
Pelepat Ilir	17	17	17	17	17
Bathin II Babeko	6	6	6	6	6
Rimbo Tengah	4	4	4	4	4
Bungo Dani	5	5	5	5	5
Pasar Muara Bungo	5	5	5	5	5
Bathin III	8	8	8	8	8
Rantau Pandan	6	6	6	6	6
Muko-Muko Bathin VII	9	9	9	9	9
Bathin III Ulu	9	9	9	9	9
Tanah Sepanggal	10	10	10	10	10
Tanah Sepanggal Lintas	12	12	12	12	12
Tanah Tumbuh	11	11	11	11	11
Limbur Lubuk Mengkuang	14	14	14	14	14
Bathin II Pelayang	5	5	5	5	5
Jujuhan	10	10	10	10	10
Jujuhan Ilir	7	7	7	7	7
Bungo	153	153	153	153	153

Catatan/Note: ¹ Termasuk kelurahan dan Unit Permukiman Transmigrasi (UPT)/Include Transmigration Settlement Unit
 Sumber/Source: Peraturan Kepala Badan Pusat Statistik Nomor 29 Tahun 2021 Tanggal 15 Januari 2021 tentang Perubahan Atas Peraturan Kepala Badan Pusat Statistik Nomor 55 Tahun 2019 tentang Kode dan Nama Wilayah Kerja Statistik Tahun 2019
 Chief Statistician Regulation Number 29/2021, January 15 2021, as a revision of Chief Statistician Regulation Number 55 of 2019 on Code and Name of Regional Level of Data Collection.

Tabel
Table 2.1.2**Banyaknya Desa/Kelurahan dan Klasifikasinya Menurut Kecamatan di Kabupaten Bungo, 2022**
Villages and The Classification by Subdistricts in Bungo Regency, 2022

Kecamatan Subdistrict	Klasifikasi Desa/Classification of Villages				Jumlah Total
	Swadaya	Swakarsa	Swa- sembada	Lainnya Others	
(1)	(2)	(3)	(4)	(5)	(6)
Pelepat	-	14	1	-	15
Pelepat Ilir	-	9	8	-	17
Bathin II Babeko	-	5	1	-	6
Rimbo Tengah	-	2	-	-	2
Bungo Dani	-	3	-	-	3
Pasar Muara Bungo ¹
Bathin III	-	4	1	-	5
Rantau Pandan	4	2	-	-	6
Muko-Muko Bathin VII	4	4	1	-	9
Bathin III Ulu	-	5	4	-	9
Tanah Sepenggal	-	6	4	-	10
Tanah Sepenggal Lintas	-	12	-	-	12
Tanah Tumbuh	1	9	1	-	11
Limbur Lubuk Mengkuang	1	12	1	-	14
Bathin II Pelayang	-	5	-	-	5
Jujuhan	1	8	1	-	10
Jujuhan Ilir	-	7	-	-	7
Bungo	11	105	23	-	139

Catatan/Note: ...

Sumber/Source: Dinas Pemberdayaan Masyarakat dan Pemerintahan dusun Kabupaten Bungo/ Village Community Empowerment Service of Bungo regency

Tabel
Table 2.1.3

**Banyaknya Desa/Kelurahan dan Lembaga
Pemerintahannya Menurut Kecamatan di Kabupaten
Bungo, 2022**
*Number of Villages and it's Goverments by Subdistricts in
Bungo Regency, 2022*

Kecamatan Subdistrict	Kelurahan Urban Villages	Desa Rural Villages	Kampung Subvillages	RW Communes	RT Neigh- bourhood
(1)	(2)	(3)	(4)	(5)	(6)
Pelepat	-	15	62	-	161
Pelepat Ilir	-	17	74	-	297
Bathin II Babeko	-	6	16	-	43
Rimbo Tengah	2	2	8	15	87
Bungo Dani	2	3	11	17	78
Pasar Muara Bungo	5	-	-	28	78
Bathin III	3	5	17	11	73
Rantau Pandan	-	6	23	-	30
Muko-Muko Bathin VII	-	9	43	-	43
Bathin III Ulu	-	9	31	-	-
Tanah Sepanggal	-	10	43	-	91
Tanah Sepanggal Lintas	-	12	48	-	114
Tanah Tumbuh	-	11	40	-	8
Limbur Lubuk Mengkuang	-	14	45	-	124
Bathin II Pelayang	-	5	20	-	-
Jujuhan	-	10	33	-	87
Jujuhan Ilir	-	7	25	-	58
Bungo	12	141	539	71	1372

Catatan/Note: ...

Sumber/Source: Badan Pusat Statistik Kabupaten Bungo/Bungo Regency Statistics Office

2.2 DEWAN PERWAKILAN RAKYAT DAERAH REGIONAL HOUSE OF REPRESENTATIVE

Tabel 2.2.1 **Jumlah Anggota Dewan Perwakilan Rakyat Daerah Menurut Partai Politik dan Jenis Kelamin di Kabupaten Bungo, 2022**
Number of Representatives in the Regional House of Representative by Party and Sex in Bungo Regency, 2022

Partai Party	Laki-laki Male	Perempuan Female	Jumlah Total
(1)	(2)	(3)	(4)
Demokrat	2	1	3
Golkar	1	-	1
Hanura	3	-	3
Gerindra	3	1	4
PAN	4	-	4
PDI-P	3	-	3
PKS	4	-	4
Perindo	-	1	1
PKB	2	1	3
Nasdem	4	-	4
Berkarya	2	-	2
PBB	1	-	1
PPP	1	1	2
Jumlah/Total	30	5	35

Catatan/Note: ...

Sumber/Source: Dinas Pemberdayaan Masyarakat dan Pemerintahan dusun Kabupaten Bungo/ *Village Community Empowerment Service of Bungo regency*

Tabel
Table 2.2.2

**Jumlah Anggota Dewan Perwakilan Rakyat Daerah
Kabupaten Bungo Menurut Fraksi dan Jenis Kelamin di
Kabupaten Bungo, 2022**
*Number of Representative of The Regional House of
Representative of Bungo Regency by Fraction and Sex in
Bungo Regency, 2022*

<i>Fraksi</i> <i>Fraction</i>	<i>Laki-laki</i> <i>Male</i>	<i>Perempuan</i> <i>Female</i>	<i>Jumlah</i> <i>Total</i>
(1)	(2)	(3)	(4)
Gerindra	3	1	4
Nasdem	4	-	4
PAN	4	-	4
PKS	4	-	4
Demokrat	2	1	3
Hanura	3	-	3
PDI-P	3	-	3
PKB	2	1	3
Berkarya	3	1	4
KBI	2	1	3
Jumlah/Total	30	5	35

Catatan/Note: ...

Sumber/Source: Sekretariat DPRD Kabupaten Bungo/Regional House of Representative's Secretary of Bungo Regency

Tabel
Table 2.2.3

**Jumlah Keputusan Dewan Perwakilan Rakyat Daerah
Menurut Jenis Keputusan di Kabupaten Bungo, 2018-
2022**
*Number of Decision and Regional Regulation of The
Regional House of Representatives in Bungo Regency,
2018-2022*

Janis Keputusan Fraction	2018	2019	2020	2021	2022
(1)	(2)	(3)	(4)	(5)	(6)
Peraturan Daerah <i>Parliamentary Regulation</i>	17	10	12	7	8
Keputusan DPRD <i>Parliamentary Decree</i>	12	11	10	8	10
Keputusan Pimpinan <i>Chairman Decree</i>	3	3	6	4	6
Jumlah/Total	32	24	28	19	24

Catatan/Note: ...

Sumber/Source: Sekretariat DPRD Kabupaten Bungo/*Regional House of Representative's Secretary of Bungo Regency*

2.3 SUMBER DAYA MANUSIA HUMAN RESOURCES

Tabel 2.3.1 **Jumlah Pegawai Negeri Sipil Menurut Jabatan dan Jenis Kelamin di Kabupaten Bungo, Desember 2021 dan Desember 2022**
Number of Civil Servants by Occupation and Sex in Bungo Regency, Desember 2021 and Desember 2022

Pangkat <i>Hierarchy</i>	2021		Jumlah <i>Total</i>
	Laki-laki <i>Male</i>	Perempuan <i>Female</i>	
(1)	(2)	(3)	(4)
Fungsional Tertentu <i>Specific Functional</i>	855	1 781	2 636
Fungsional Umum <i>Staf General Functional</i>	854	698	1 552
Struktural/Structural			
Eselon IV/4th Echelon	311	172	483
Eselon III/3rd Echelon	99	29	128
Eselon II/2nd Echelon	20	3	23
Eselon I/1st Echelon	-	-	0
Jumlah/Total	2 139	2 683	4 822

Lanjutan Tabel/*Continued Table 2.3.1*

Kecamatan <i>Subdistrict</i>	2022		
	Laki-laki <i>Male</i>	Perempuan <i>Female</i>	Jumlah <i>Total</i>
(1)	(5)	(6)	(7)
Fungsional Tertentu <i>Specific Functional</i>	927	1 785	2 712
Fungsional Umum <i>Staf General Functional</i>	772	632	1 404
Struktural/Structural			
Eselon IV/4th Echelon	165	86	251
Eselon III/3rd Echelon	107	38	145
Eselon II/2nd Echelon	17	2	19
Eselon I/1st Echelon	-	-	0
Jumlah/Total	1 988	2 543	4 531

Catatan/Note: ...

Sumber/Source: Badan Kepegawaian dan Pengembangan SDM Daerah Kabupaten Bungo/*Bungo District Regional Human Resources and Human Resources Development Agency*

Tabel
Table 2.3.2

Jumlah Pegawai Negeri Sipil Menurut Tingkat Pendidikan dan Jenis Kelamin di Kabupaten Bungo, Desember 2021 dan Desember 2022
Number of Civil Servants by Educational Level and Sex in Bungo Regency, December 2021 and December 2022

Tingkat Pendidikan <i>Educational Level</i>	2021		
	Laki-laki <i>Male</i>	Perempuan <i>Female</i>	Jumlah <i>Total</i>
(1)	(2)	(3)	(4)
Sampai dengan SD <i>Up to Primary School</i>	15	1	16
SMP/Sederajat <i>General Vocational Junior High School</i>	46	8	54
SMA/Sederajat <i>General/Vocational Senior High School</i>	483	274	757
Diploma I II/Akta I II <i>Diploma I II/Akta I II</i>	116	116	232
Diploma III/Akta III/Sarjana Muda <i>Diploma III/Akta III/Bachelor</i>	160	599	759
Tingkat Sarjana/Doktor/Ph.D <i>University Graduates</i>	1 319	1 685	3 004
Jumlah/Total	2 139	2 683	4 822

Lanjutan Tabel/*Continued Table 2.3.2*

Tingkat Pendidikan <i>Educational Level</i>	2022		
	Laki-laki <i>Male</i>	Perempuan <i>Female</i>	Jumlah <i>Total</i>
(1)	(2)	(3)	(4)
Sampai dengan SD <i>Up to Primary School</i>	11	1	12
SMP/Sederajat <i>General Vocational Junior High School</i>	47	8	55
SMA/Sederajat <i>General/Vocational Senior High School</i>	425	217	642
Diploma I, II/Akta I, II <i>Diploma I, II/Akta I, II</i>	94	93	187
Diploma III/Akta III/Sarjana Muda <i>Diploma III/Akta III/Bachelor</i>	141	534	675
Tingkat Sarjana/Doktor/Ph.D <i>University Graduates</i>	1 271	1 689	2 960
Jumlah/Total	1 989	2 542	4 531

Catatan/Note: ...

Sumber/Source: Badan Kepegawaian dan Pengembangan SDM Daerah Kabupaten Bungo/Bungo District Regional Human Resources and Human Resources Development Agency

Tabel
Table 2.3.3

**Jumlah Pegawai Negeri Sipil Daerah Menurut Tingkat
Kepangkatan dan Jenis Kelamin di Kabupaten Bungo,
Desember 2021 dan Desember 2022**
*Number of Civil Servants by Hierarchy and Sex in Bungo
Regency, December 2021 and December 2022*

Pangkat/Golongan/Ruang <i>Hierarchy</i>	2021		
	Laki-laki <i>Male</i>	Perempuan <i>Female</i>	Jumlah <i>Total</i>
(1)	(2)	(3)	(4)
1. I/A (Juru Muda)	1	-	1
2. I/B (Juru Muda Tingkat I)	4	1	5
3. I/C (Juru)	12	1	13
4. I/D (Juru Tingkat I)	11	3	14
Golongan I/Range I	28	5	33
5. II/A (Pengatur Muda)	37	4	41
6. II/B (Pengatur Muda Tingkat I)	66	23	89
7. II/C (Pengatur)	125	67	192
8. II/D (Pengatur Tingkat I)	152	180	332
Golongan II/Range II	380	274	654
9. III/A (Penata Muda)	287	459	746
10. III/B (Penata Muda Tingkat I)	303	464	767
11. III/C (Penata)	326	459	785
12. III/D (Penata Tingkat I)	320	422	742
Golongan III/Range III	1 236	1 804	3 040
13. IV/A (Pembina)	325	333	658
14. IV/B (Pembina Tingkat I)	141	258	399
15. IV/C (Pembina Utama Muda)	27	7	34
16. IV/D (Pembina Utama Madya)	2	2	4
17. IV/E (Pembina Utama)	-	-	-
Golongan IV/Range IV	495	600	1 095
Jumlah/Total	2 139	2 683	4 822

Lanjutan Tabel/*Continued Table 2.3.3*

Pangkat/Golongan/Ruang <i>Hierarchy</i>	2022		
	Laki-laki <i>Male</i>	Perempuan <i>Female</i>	Jumlah <i>Total</i>
(1)	(5)	(6)	(7)
1. I/A (Juru Muda)	-	-	0
2. I/B (Juru Muda Tingkat I)	4	0	4
3. I/C (Juru)	10	2	12
4. I/D (Juru Tingkat I)	12	3	15
Golongan I/Range I	26	5	31
5. II/A (Pengatur Muda)	32	3	35
6. II/B (Pengatur Muda Tingkat I)	52	19	71
7. II/C (Pengatur)	90	40	130
8. II/D (Pengatur Tingkat I)	148	177	325
Golongan II/Range II	322	239	561
9. III/A (Penata Muda)	289	423	712
10. III/B (Penata Muda Tingkat I)	272	413	685
11. III/C (Penata)	304	465	769
12. III/D (Penata Tingkat I)	336	463	799
Golongan III/Range III	1 201	1 764	2 965
13. IV/A (Pembina)	277	292	569
14. IV/B (Pembina Tingkat I)	134	229	363
15. IV/C (Pembina Utama Muda)	26	12	38
16. IV/D (Pembina Utama Madya)	2	2	4
17. IV/E (Pembina Utama)	-	-	-
Golongan IV/Range IV	439	535	974
Jumlah/Total	1 988	2 543	4 531

Catatan/Note: ...

Sumber/Source: Badan Kepegawaian dan Pengembangan SDM Daerah Kabupaten Bungo/*Bungo District Regional Human Resources and Human Resources Development Agency*

Tabel
Table 2.3.4

Jumlah Pegawai Negeri Sipil Daerah Menurut Unit Organisasi dan Golongan di Lingkungan Pemerintah Daerah Kabupaten Bungo, 2022
Number of Civil Servants by Organization Units and Range of Bungo Regional Government, 2022

	Unit Organisasi Organization Units	Golongan Range				Jumlah Total
		I	II	III	IV	
	(1)	(2)	(3)	(4)	(5)	(6)
1	Sekretariat Daerah	-	18	89	24	131
2	Sekretariat DPRD	-	5	20	5	30
3	Inspektorat Kabupaten Bungo	-	1	26	7	34
4	Badan Perencanaan Pembangunan Daerah	-	3	24	11	38
5	Badan Kepegawaian dan Diklat	-	1	32	8	41
6	Badan pengelola keuangan dan aset daerah	-	1	31	5	37
7	Badan pengelola pajak dan retribusi daerah	-	1	32	3	36
8	Badan penanggulangan bencana daerah, kesatuan bangsa dan politik	-	3	19	6	28
9	Dinas pendidikan dan kebudayaan	19	155	1 224	711	2 109
10	Dinas kesehatan	-	145	542	28	715
11	Dinas pekerjaan umum dan penataan ruang	3	19	55	5	82
12	Dinas perumahan dan kawasan pemukiman	-	4	20	3	27
13	Dinas tanaman pangan, hortikultura dan perkebunan	-	12	100	23	135
14	Dinas peternakan dan perikanan	-	4	30	8	42
15	Dinas koperasi, usaha kecil & menengah, perindustrian dan perdagangan	-	4	25	5	34

Lanjutan Tabel/Continued Table 2.3.4

Unit Organisasi Organization Units	Golongan Range				Jumlah Total
	I	II	III	IV	
(1)	(2)	(3)	(4)	(5)	(6)
16 Dinas lingkungan hidup	1	3	18	4	26
17 Dinas Pemuda olah raga dan pariwisata	-	2	12	6	20
18 Dinas ketahanan pangan	-	6	14	4	24
19 Dinas Kependudukan dan catatan sipil	-	1	22	7	30
20 Dinas penanaman modal dan pelayanan terpadu satu pintu (PTSP)	-	2	25	4	31
21 Dinas social, pengendalian penduduk, KB, pemberdayaan perempuan & perlindungan anak	-	13	26	5	44
22 Dinas perhubungan	-	3	26	5	34
23 Dinas pemberdayaan masyarakat dan dusun	-	2	10	5	17
24 Dinas perpustakaan dan arsip daerah	-	3	22	6	31
25 Dinas tenaga kerja dan transmigrasi	-	2	15	4	21
26 Dinas Komunikasi, Informatika dan Persandian	2	18	37	2	59
27 Satuan polisi pamong praja dan pemadam kebakaran	2	18	223	37	280
28 RSUD H Hanafie Muara Bungo	-	8	5	3	16
29 Kecamatan Pelepat	-	3	7	-	10
30 Kecamatan Pelepat Ilir	-	6	5	3	14
31 Kecamatan Bathin II Babeko	-	3	6	3	12
32 Kecamatan Rimbo Tengah	-	1	13	1	15
33 Kecamatan Bungo Dani	-	1	10	2	13
34 Kecamatan Pasar Muara Bungo	-	5	6	4	15
35 Kecamatan Bathin III	-	9	11	2	22
36 Kecamatan Rantau Pandan	-	9	10	3	22

Lanjutan Tabel/*Continued Table 2.3.4*

	Unit Organisasi <i>Organization Units</i>	Golongan <i>Range</i>				Jumlah <i>Total</i>
		I	II	III	IV	
	(1)	(2)	(3)	(4)	(5)	(6)
37	Kecamatan Muko-Muko Bathin VII	-	4	12	1	17
38	Kecamatan Bathin III Ulu	1	5	8	2	16
39	Kecamatan Tanah Sepenggal	-	7	15	1	23
40	Kecamatan Tanah Sepenggal Lintas	1	5	13	1	20
41	Kecamatan Tanah Tumbuh	-	5	12	-	17
42	Kecamatan Limbur Lubuk Mengkuang	-	6	8	-	14
43	Kecamatan Bathin II Pelayang	-	3	9	1	13
44	Kecamatan Jujuhan	-	7	5	2	14
45	Kecamatan Jujuhan Ilir	-	8	8	-	16
46	Kelurahan Pasir Putih	-	-	5	-	5
47	Kelurahan Cadika	-	1	4	-	5
48	Kelurahan Sungai Kerjan	-	2	6	-	8
49	Kelurahan Sungai Pinang	-	1	8	-	9
50	Kelurahan Bungo Barat	-	1	6	-	7
51	Kelurahan Batang Bungo	-	1	6	-	7
52	Kelurahan Bungo Timur	-	2	4	-	6
53	Kelurahan Jaya Setia	-	1	6	-	7
54	Kelurahan Tanjung Gedang	-	3	9	-	12
55	Kelurahan Manggis	-	6	6	-	12
56	Kelurahan Sungai Binjai	-	1	4	-	5
57	Kelurahan Bungo Taman Agung	1	1	9	1	12
	Jumlah/Total	31	543	2 877	949	4 531

Catatan/Note: ...

Sumber/Source: Badan Kepegawaian dan Pengembangan SDM Daerah Kabupaten Bungo/*Bungo Regency Human Resources and Human Resources Development Agency*

Tabel
Table 2.3.5**Jumlah Pegawai Negeri Sipil Daerah Menurut Eselon di Lingkungan Pemerintah Daerah Kabupaten Bungo, 2022****Number of Regional Civil Servants by Echelon of Bungo Regional Government, 2022**

	Unit Organisasi Organization Units	Eselon Echelon				Jumlah Total
		I	II	III	IV	
	(1)	(2)	(3)	(4)	(5)	(6)
1	Sekretariat Daerah	-	6	12	2	20
2	Sekretariat DPRD	-	1	2	1	4
3	Inspektorat Kabupaten Bungo	-	-	5	2	7
4	Badan Perencanaan Pembangunan Daerah	-	1	5	1	7
5	Badan Kepegawaian dan Diklat	-	1	4	2	7
6	Badan pengelola keuangan dan aset daerah	-	1	4	9	14
7	Badan pengelola pajak dan retribusi daerah	-	-	5	9	14
8	Badan penanggulangan bencana daerah, kesatuan bangsa dan politik	-	-	6	1	7
9	Dinas pendidikan dan kebudayaan	-	1	5	8	14
10	Dinas kesehatan	-	1	4	24	29
11	Dinas pekerjaan umum dan penataan ruang	-	-	5	4	9
12	Dinas perumahan dan kawasan pemukiman	-	-	2	3	5
13	Dinas tanaman pangan, hortikultura dan perkebunan	-	1	4	4	9
14	Dinas peternakan dan perikanan	-	-	3	6	9
15	Dinas koperasi, usaha kecil & menengah, perindustrian dan perdagangan	-	1	4	5	10

Lanjutan Tabel/*Continued Table 2.3.5*

Unit Organisasi <i>Organization Units</i>	Eselon <i>Echelon</i>				Jumlah <i>Total</i>
	I	II	III	IV	
(1)	(2)	(3)	(4)	(5)	(6)
16 Dinas lingkungan hidup	-	-	4	1	5
17 Dinas Pemuda olah raga dan pariwisata	-	-	4	1	5
18 Dinas ketahanan pangan	-	-	3	1	4
19 Dinas Kependudukan dan catatan sipil	-	1	4	2	7
20 Dinas penanaman modal dan pelayanan terpadu satu pintu (PTSP)	-	1	4	1	6
21 Dinas social, pengendalian penduduk, KB, pemberdayaan perempuan & perlindungan anak	-	-	4	2	6
22 Dinas perhubungan	-	1	4	8	13
23 Dinas pemberdayaan masyarakat dan dusun	-	1	4	2	7
24 Dinas perpustakaan dan arsip daerah	-	1	3	1	5
25 Dinas tenaga kerja dan transmigrasi	-	-	2	4	6
26 Dinas Komunikasi, Informatika dan Persandian	-	-	4	1	5
27 Satuan polisi pamong praja dan pemadam kebakaran	-	-	4	8	12
28 RSUD H Hanafie Muara Bungo	-	-	5	9	14
29 Kecamatan Pelepat	-	-	1	4	5
30 Kecamatan Pelepat Ilir	-	-	1	4	5
31 Kecamatan Bathin II Babeko	-	-	2	5	7
32 Kecamatan Rimbo Tengah	-	-	2	5	7
33 Kecamatan Bungo Dani	-	-	1	7	8
34 Kecamatan Pasar Muara Bungo	-	-	2	5	7
35 Kecamatan Bathin III	-	-	2	4	6
36 Kecamatan Rantau Pandan	-	-	2	7	9

Lanjutan Tabel/*Continued Table 2.3.5*

	Unit Organisasi Organization Units	Eselon Echelon				Jumlah Total
		I	II	III	IV	
	(1)	(2)	(3)	(4)	(5)	(6)
37	Kecamatan Muko-Muko Bathin VII	-	-	1	7	8
38	Kecamatan Bathin III Ulu	-	-	2	3	5
39	Kecamatan Tanah Sepenggal	-	-	2	4	6
40	Kecamatan Tanah Sepenggal Lintas	-	-	1	6	7
41	Kecamatan Tanah Tumbuh	-	-	1	4	5
42	Kecamatan Limbur Lubuk Mengkuang	-	-	2	6	8
43	Kecamatan Bathin II Pelayang	-	-	1	5	6
44	Kecamatan Jujuhan	-	-	2	3	5
45	Kecamatan Jujuhan Ilir	-	-	1	6	7
46	Kelurahan Pasir Putih	-	-	-	4	4
47	Kelurahan Cadika	-	-	-	3	3
48	Kelurahan Sungai Kerjan	-	-	-	3	3
49	Kelurahan Sungai Pinang	-	-	-	2	2
50	Kelurahan Bungo Barat	-	-	-	4	4
51	Kelurahan Batang Bungo	-	-	-	4	4
52	Kelurahan Bungo Timur	-	-	-	3	3
53	Kelurahan Jaya Setia	-	-	-	4	4
54	Kelurahan Tanjung Gedang	-	-	-	4	4
55	Kelurahan Manggis	-	-	-	4	4
56	Kelurahan Sungai Binjai	-	-	-	4	4
57	Kelurahan Bungo Taman Agung	-	-	-	5	5
	Jumlah/Total	0	19	145	246	415

Catatan/Note: ...

Sumber/Source: Badan Kepegawaian dan Pengembangan SDM Daerah Kabupaten Bungo/*Bungo Regency Human Resources and Human Resources Development Agency*

Tabel 2.3.6 Jumlah Pegawai Negeri Sipil di Instansi Vertikal Menurut Unit Organisasi dan Jenis Kelamin di Kabupaten Bungo, 2022
Number of Civil Servants of Vertical Instance by Organization Units and Sex in Bungo Regency, 2022

Unit Organisasi Organization Units		Laki-laki Male	Perempuan Female	Jumlah Total
(1)		(2)	(3)	(4)
1	Kantor Pelayanan Pajak Pratama (termasuk KP2KP Rimbo Bujang dan KP2KP Muaro Tebo)	48	33	81
2	Kejaksaan Negeri	29	11	40
3	Pengadilan Negeri	22	11	33
4	Pengadilan Agama	10	6	16
5	Lembaga Pemasarakatan	64	9	73
6	Badan Pusat Statistik	13	11	24
7	Komisi Pemilihan Umum	8	7	15
Jumlah/Total		194	88	282

Catatan/Note:

Sumber/Source: Masing-masing Instansi Vertikal/ Each Vertical Instance

Tabel
Table 2.3.7

Jumlah Pegawai Negeri Sipil di Instansi Vertikal Menurut Golongan dan Jenis Kelamin di Kabupaten Bungo, 2022
Number of Civil Servants of Vertical Instance by Hierarchy and Sex in Bungo Regency, 2022

<i>Golongan Kepangkatan Hierarchy</i>	<i>Laki-laki Male</i>	<i>Perempuan Female</i>	<i>Jumlah Total</i>
(1)	(2)	(3)	(4)
Golongan I	0	0	0
Golongan II	80	37	117
Golongan III	104	42	146
Golongan IV	10	9	19
Jumlah/Total	194	88	282

Catatan/Note: ...

Sumber/Source: Masing-masing Instansi Vertikal/ *Each Vertical Instance*

Tabel
Table 2.3.8**Jumlah Pegawai Negeri Sipil di Instansi Vertikal Menurut Tingkat Pendidikan dan Jenis Kelamin di Kabupaten Bungo, 2022**
Number of Civil Servants of Vertical Instance by Educational Level and Sex in Bungo Regency, 2022

Tingkat Pendidikan <i>Level of Education</i>	Laki-laki <i>Male</i>	Perempuan <i>Female</i>	Jumlah <i>Total</i>
(1)	(2)	(3)	(4)
Sekolah Dasar <i>Primary School</i>	0	0	0
Sekolah Menengah Pertama <i>Junior High School</i>	0	0	0
Sekolah Menengah Atas <i>Senior High School</i>	66	15	81
Diploma I, II	11	11	22
Diploma III, Akademi <i>Academy</i>	23	21	44
Universitas <i>University</i>	94	41	135
Jumlah/Total	194	88	282

Catatan/Note: ...

Sumber/Source: Masing-masing Instansi Vertikal/ *Each Vertical Instance*

Tabel
Table 2.3.9**Lokasi dan Jumlah Personil Kepolisian Resor dan
Kepolisian Sektor Bungo, 2022**
*Location and Number of Personnel of Regional and Sector
Police Force Bungo regency, 2022*

Status Status	Laki-laki Male	Perempuan Female	Jumlah Total
(1)	(2)	(3)	(4)
Polsek Pelepat	24	-	24
Polsek pelepat Ilir	22	-	22
Polsek Bathin II Babeko	19	-	19
Polsek Rimbo Tengah			
Polsek Bungo Dani	30	3	33
Polsek Pasar Muara Bungo			
Polsek Bathin III			
Polsek Rantau Pandan	21	-	21
Polsek Muko-Muko Bathin VII	20	-	20
Polsek Bathin III Ulu			
Polsek Tanah Sepenggal	19	-	19
Polsek Tanah Sepenggal Lintas	16	1	17
Polsek Tanah Tumbuh	17	-	17
Polsek Limbur Lubuk Mengkuang	19	-	19
Polsek Bathin II Pelayang	19	-	19
Polsek Jujuhan	25	-	25
Polres Bungo	286	41	327
Jumlah	573	45	582

Catatan/Note: ...

Sumber/Source: Satuan Lalu Lintas Kepolisian Resor Bungo / Traffic Unit of Bungo Police Resort

Tabel 2.3.10
Table

Jumlah Personil Satuan Polisi Pamong Praja (Satpol PP) di Kabupaten Bungo, 2022
Number of Police Civil Service Unit Personnel in Bungo Regency, 2022

Kecamatan Subdistrict	PNS Civil Servant		Banpol Police Assistant		Jumlah Total
	Laki-laki Male	Perem- puan Female	Laki- laki Male	Perem- puan Female	
(1)	(2)	(3)	(4)	(4)	(4)
Pelepat
Pelepat Ilir
Bathin II Babeko
Rimbo Tengah
Bungo Dani
Pasar Muara Bungo
Bathin III
Rantau Pandan
Muko-Muko Bathin VII
Bathin III Ulu
Tanah Sepanggal
Tanah Sepanggal Lintas
Tanah Tumbuh
Limbur Lubuk Mengkuang
Bathin II Pelayang
Jujuhan
Jujuhan Ilir
Bungo	224	23	6	160	35

Catatan/Note: ...

Sumber/Source: Kantor Satuan Polisi Pamong Praja dan Pemadam Kebakaran Kabupaten Bungo/ Police Civil Service and Fire Fighter Office of Bungo Regency

Tabel
Table 2.3.11**Jumlah Personil Satuan Pemadam Kebakaran di
Kabupaten Bungo, 2022**
*Number of Firefighter Personnel in Bungo Regency,
2022*

Kecamatan Subdistrict	PNS Civil Servant		Honorer Honorary Staff		Jumlah Total
	Laki-laki Male	Perem- puan Female	Laki- laki Male	Perem- puan Female	
(1)	(2)	(3)	(4)	(5)	(6)
Pelepat	31	-	-	30	1
Pelepat Ilir	29	-	-	29	-
Bathin II Babeko	44	-	-	44	-
Rimbo Tengah	1	-	-	-	-
Bungo Dani	-	-	-	-	-
Pasar Muara Bungo	92	-	-	81	11
Bathin III	-	-	-	-	-
Rantau Pandan	83	-	-	76	7
Muko-Muko Bathin VII	63	-	-	55	8
Bathin III Ulu	-	-	-	-	-
Tanah Sepanggal	-	-	-	-	-
Tanah Sepanggal Lintas	80	-	-	76	4
Tanah Tumbuh	68	-	-	66	2
Limbur Lubuk Mengkuang	33	-	-	33	-
Bathin II Pelayang	-	-	-	-	-
Jujuhan	50	-	-	49	1
Jujuhan Ilir	28	-	-	28	-
Kantor Kabupaten Bungo	50	29	1	8	12
Bungo	651	29	1	575	460

Catatan/Note: ...

Sumber/Source: Kantor Satuan Polisi Pamong Praja dan Pemadam Kebakaran Kabupaten Bungo/ *Police Civil Service and Fire Fighter Office of Bungo Regency*

2.4 KEUANGAN PEMERINTAH GOVERNMENT FINANCE

Tabel 2.4.1 Realisasi Pendapatan Pemerintah Kabupaten Bungo Menurut Jenis Pendapatan (Juta rupiah), 2019–2022
Actual Bungo Regency Government Revenues by Kind of Revenues (Million rupiahs), 2019–2022

Jenis Pendapatan/Kind of Revenues	2019	2020
(1)	(2)	(3)
1. Pendapatan Asli Daerah (PAD)/Regional Revenue	140 327 485	126 132 858
1.1 Pajak Daerah/Regional Tax	38 886 513	35 331 492
1.2 Retribusi Daerah/Regional Retribution	4 395 759	3 571 097
1.3 Pendapatan Hasil Pengelolaan Kekayaan Daerah yang Dipisahkan/ Regional-Owned Company Revenue and Separated Management of Regional Wealth	6 031 389	7 343 654
1.4 Lain-lain PAD yang Sah/Other Regional Revenue	91 013 823	79 886 615
2. Pendapatan Transfer/Transfer Revenues	1 159 833 768	1 083 780 865
3. Lain-lain Pendapatan yang Sah/Other Revenue	49 699 433	63 595 915
Jumlah/Total	1 349 860 686	1 273 509 638

Lanjutan Tabel/*Continued Table 2.4.1*

Jenis Pendapatan/ <i>Kind of Revenues</i>	2021	2022 ¹
(1)	(4)	(5)
1. Pendapatan Asli Daerah (PAD)/<i>Regional Revenue</i>	198 745 354	122 292 399
1.1 Pajak Daerah/ <i>Regional Tax</i>	44 859 994	35 517 786
1.2 Retribusi Daerah/ <i>Regional Retribution</i>	4 089 472	4 896 366
1.3 Pendapatan Hasil Pengelolaan Kekayaan Daerah yang Dipisahkan/ <i>Regional-Owned Company Revenue and Separated Management of Regional Wealth</i>	7 685 160	8 774 114
1.4 Lain-lain PAD yang Sah/ <i>Other Regional Revenue</i>	142 110 729	73 104 133
2. Pendapatan Transfer/<i>Transfer Revenues</i>	1 056 038 253	1 119 665 346
3. Lain-lain Pendapatan yang Sah/<i>Other Revenue</i>	50 735 927	6 585 349
Jumlah/<i>Total</i>	1 305 519 534	1 248 543 093

Catatan/Note: ¹ Angka Sementara/*Anaudited*Sumber/Source: Badan Pengelola Keuangan dan Aset Daerah Kabupaten Bungo / *Finance and Asset Management Board of Bungo Regency*

Tabel
Table 2.4.2

Realisasi Belanja Pemerintah Kabupaten Bungo Menurut Jenis Belanja (ribu rupiah), 2019–2022
Actual Bungo Regency Government Expenditures by Kind of Expenditures (thousand rupiahs), 2019–2022

Jenis Belanja Kind of Expenses	2019	2020
(1)	(2)	(3)
1. Belanja Operasi/Operation Expenditures	922 325 204	922 150 996
1.1 Belanja Pegawai/Personnel Expenditures	543 705 301	544 255 800
1.3 Belanja Barang/Goods Expenditures	353 638 857	302 148 088
1.4 Belanja Bunga/Interest Expenditures	-	-
1.5 Belanja Subsidi/Subsidy Spending	1 000 000	1 500 000
1.6 Belanja Hibah/ Grant Disbursement	21 747 401	74 192 109
1.7 Belanja Bantuan Sosial/Social assistance spending	2 233 645	55 000
2. Belanja Modal/Capital Expenditures	234 629 991	153 987 416
2.1 Belanja Tanah/ Land Expenditures	1 150 711	548 728
2.2 Belanja Peralatan dan Mesin/ Purchase of equipment and machinery	34 934 945	47 467 520
2.3 Belanja Gedung dan Bangunan/ Building and Building Expenditures	68 574 757	31 552 406
2.4 Belanja Jalan, Irigasi dan Jaringan/ Shopping for Roads, Irrigation and Networks	121 602 817	68 947 978
2.5 Belanja Aset Tetap Lainnya/ Purchase Other Fixed Assets	8 366 762	5 470 786
3. BELANJA TAK TERDUGA/ Unexpected Spending	18 273	11 394 582
4. TRANSFER/Transfers	229 907 922	207 147 579
4.1 BAGI HASIL KE DESA/Profit Sharing to the Village	228 851 105	207 147 579
4.1.1 Bagi Hasil Pajak kepada Pemerintah Desa/ sharing taxes on village government	2 493 521	1 344 481
4.1.2 Bagi Hasil Retribusi kepada Pemerintah Desa/ Profit Sharing Retribution to the Village Government	346 348	180 609
4.1.3 Bantuan Keuangan kepada Pemerintah Desa/ Financial Assistance to the Village Government	226 011 236	205 622 489
4.2 TRANSFER LAINNYA/Other Transfers	1 056 817	-
4.2.1 Bantuan Keuangan kepada Partai Politik/ Financial Assistance to Political Parties	1 056 817	-
Jumlah/Total	1 386 881 390	1 294 680 574

Lanjutan Tabel/*Continued Table 2.4.2*

Jenis Belanja <i>Kind of Expenses</i>	2021	2022¹
(1)	(2)	(3)
1. Belanja Operasi/<i>Operation Expenditures</i>	837 858 677	868 876 954
1.1 Belanja Pegawai/ <i>Personnel Expenditures</i>	489 619 300	490 630 720
1.3 Belanja Barang/ <i>Goods Expenditures</i>	329 218 357	349 280 841
1.4 Belanja Bunga/ <i>Interest Expenditures</i>	-	-
1.5 Belanja Subsidi/ <i>Subsidy Spending</i>	750 000	1 370 102
1.6 Belanja Hibah/ <i>Grant Disbursement</i>	18 271 020	26 203 891
1.7 Belanja Bantuan Sosial/ <i>Social assistance spending</i>		1 391 400
2. Belanja Modal/<i>Capital Expenditures</i>	103 295 154	107 941 272
2.1 Belanja Tanah/ <i>Land Expenditures</i>	-	153 337
2.2 Belanja Peralatan dan Mesin/ <i>Purchase of equipment and machinery</i>	37 600 920	29 777 872
2.3 Belanja Gedung dan Bangunan/ <i>Building and Building Expenditures</i>	17 479 699	20 585 175
2.4 Belanja Jalan, Irigasi dan Jaringan/ <i>Shopping for Roads, Irrigation and Networks</i>	40 948 810	56 017 604
2.5 Belanja Aset Tetap Lainnya/ <i>Purchase Other Fixed Assets</i>	7 265 725	1 407 284
3. BELANJA TAK TERDUGA/<i>Unexpected Spending</i>	6 397 712	2 348 591
4. TRANSFER/<i>Transfers</i>	207 618 621	202 974 063
4.1 BAGI HASIL KE DESA/<i>Profit Sharing to the Village</i>	207 618 621	202 974 063
4.1.1 Bagi Hasil Pajak kepada Pemerintah Desa/ <i>sharing taxes on village government</i>	4 167 666	2 814 292
4.1.2 Bagi Hasil Retribusi kepada Pemerintah Desa/ <i>Profit Sharing Retribution to the Village Government</i>	603 000	-
4.1.3 Bantuan Keuangan kepada Pemerintah Desa/ <i>Financial Assistance to the Village Government</i>	202 847 956	200 159 771
4.2 TRANSFER LAINNYA/<i>Other Transfers</i>	-	-
4.2.1 Bantuan Keuangan kepada Partai Politik/ <i>Financial Assistance to Political Parties</i>	-	-
Jumlah/<i>Total</i>	1 155 170 164	1 182 140 880

Catatan/Note: ¹ Angka Sementara/*Anaudited*Sumber/Source: Badan Pengelola Keuangan dan Aset Daerah Kabupaten Bungo / *Finance and Asset Management Board of Bungo Regency*

2.5 ADMINISTRASI ADMINISTRATION

Tabel 2.5.1 **Banyaknya Sertifikat Tanah yang Dikeluarkan Menurut Kecamatan dan Jenis Hak Atas Tanah di Kabupaten Bungo, 2022**
Number of Land Certificates Issued by Subdistricts and Kind of Land Rights in Bungo Regency, 2022

Kecamatan Subdistrict	Hak Milik Freehold Title	Hak Pakai Right of Use	Hak Guna Bangunan Building Rights Title	Hak Guna Usaha Cultivation Rights Title
(1)	(2)	(3)	(4)	(5)
Pelepat
Pelepat Ilir
Bathin II Babeko
Rimbo Tengah
Bungo Dani
Pasar Muara Bungo
Bathin III
Rantau Pandan
Muko-Muko Bathin VII
Bathin III Ulu
Tanah Sepenggal
Tanah Sepenggal Lintas
Tanah Tumbuh
Limbur Lubuk Mengkuang
Bathin II Pelayang
Jujuhan
Jujuhan Ilir
Bungo

Catatan/Note: ...

Sumber/Source: Agraria dan Tata Ruang Badan Pertanahan Nasional Kabupaten Bungo/ *The Ministry of Agrarian Affairs and Spatial Planning/National Land Agency Bungo Regency*

Tabel
Table 2.5.2

Jumlah KTP, KIA, Akta kelahiran, Akta Kematian, dan Akta Kawin yang Diproses Menurut Kecamatan di Kabupaten Bungo, 2022
Number of Residential Identity Card, Child Identity Card, Birth Certificate, Death Certificate, and Marriage Certificate Processed by Subdistricts in Bungo Regency, 2022

Kecamatan Subdistrict	KTP Residential Identity Card	KIA Child Identity Card	Akta Kelahiran Birth Certificate	Akta Kematian Death Certificate	Akta Kawin Marriage Certificate
(1)	(2)	(3)	(4)	(5)	(6)
Pelepat	1 362	417	141	1 066	6
Pelepat Ilir	1 618	547	325	1 293	1
Bathin II Babeko	914	178	38	407	5
Rimbo Tengah	1 309	379	108	789	18
Bungo Dani	1 089	294	106	593	22
Pasar Muara Bungo	1 009	229	90	461	2
Bathin III	1 201	314	99	681	25
Rantau Pandan	723	144	16	281	3
Muko-Muko Bathin VII	932	182	134	515	0
Bathin III Ulu	687	131	24	256	1
Tanah Sepenggal	938	409	112	802	3
Tanah Sepenggal Lintas	1 082	294	66	598	3
Tanah Tumbuh	761	130	79	504	0
Limbur Lubuk Mengkuang	874	189	46	392	1
Bathin II Pelayang	587	98	32	221	1
Jujuhan	872	199	48	393	4
Jujuhan Ilir	591	104	72	210	1
Bungo	16549	4238	1536	9462	108

Catatan/Note: ...

Sumber/Source: Dinas Kependudukan dan Pencatatan Sipil Kabupaten Bungo/ Population and Civil Registration Service of Bungo Regency

Tabel
Table 2.5.3

Jumlah Surat Izin Mengemudi (SIM) yang Dikeluarkan Menurut Bulan dan Jenis Kelamin di Kabupaten Bungo, 2022
Number of Driver's Licence Issued Every Month by Sex in Bungo Regency, 2022

Bulan Month	Laki-laki Male	Perempuan Female	Jumlah Total
(1)	(2)	(3)	(4)
Januari/January	489	229	718
Februari/February	325	227	552
Maret /March	447	290	737
April/April	425	278	703
Mei/May	415	323	738
Juni/June	526	400	926
Juli/July	684	315	999
Agustus/August	525	273	789
September/September	412	268	680
Oktober/October	398	211	609
November/November	525	250	775
Desember/December	458	245	703
Jumlah/Total	5 629	3 309	8 938

Catatan/Note: ...

Sumber/Source: Satuan Lalu Lintas Kepolisian Resor Bungo/ Traffic Unit of Police Resort of Bungo

Tabel
Table 2.5.4**Jumlah Penerbitan Surat Izin Mengemudi (SIM) Baru yang
Dikeluarkan Tiap Bulan di Kabupaten Bungo, 2022**
**Number of New Driver's Licence Issued Each Month in Bungo
Regency, 2022**

Bulan Month	Jenis SIM Type of Driver's Licences						
	A	AU	C	BI	BIU	BII	BIIU
(1)	(2)	(3)	(4)	(5)	(6)	(7)	(8)
Januari/January	206	-	188	22	10	-	3
Februari/February	157	1	109	15	5	3	7
Maret /March	265	-	147	-	-	-	-
April/April	250	-	119	13	6	1	1
Mei/May	247	2	194	16	5	1	10
Juni/June	344	4	215	23	4	3	9
Juli/July	297	-	314	34	8	6	6
Agustus/August	201	-	232	19	3	2	8
September/September	193	1	143	19	10	3	6
Oktober/October	180	-	103	21	6	6	5
November/November	243	1	182	19	10	6	6
Desember/December	282	-	151	15	6	1	5
Jumlah/Total	2 865	9	2 097	216	73	32	66

Catatan/Note: ...

Sumber/Source: Satuan Lalu Lintas Kepolisian Resor Bungo/ Traffic Unit of Police Resort of Bungo

2.6 PEMILIHAN UMUM GENERAL ELECTION

Tabel 2.6.1 Banyaknya Pemilih yang Terdaftar dalam Pilkada Serentak Lanjutan Menurut Kecamatan di Kabupaten Bungo, 2022
Number Registered Voters in Simultaneous Regional Elections by Subdistricts in Bungo Regency, 2022

Kecamatan <i>Subdistrict</i>	Jumlah Kel/Desa <i>Number of Villages</i>	TPS <i>Voting Place</i>	Daftar Pemilih Tetap <i>Voters</i>
(1)	(2)	(3)	(4)
Pelepat	15	75	22 723
Pelepat Ilir	17	112	34 598
Bathin II Babeko	6	31	9 204
Rimbo Tengah	4	69	19 389
Bungo Dani	5	54	17 120
Pasar Muara Bungo	5	43	13 383
Bathin III	8	53	16 350
Rantau Pandan	6	24	7 165
Muko-Muko Bathin VII	9	34	10 454
Bathin III Ulu	9	26	6 505
Tanah Sepenggal	10	55	16 681
Tanah Sepenggal Lintas	12	56	17 124
Tanah Tumbuh	11	40	10 858
Limbur Lubuk Mengkuang	14	44	11 742
Bathin II Pelayang	5	18	5 825
Jujuhan	10	39	12 388
Jujuhan Ilir	7	26	7 583
Bungo	153	799	239 092

Catatan/Note: ...

Sumber/Source: Komisi Pemilihan Umum Kabupaten Bungo/*Regional House of Representative's Secretary of Bungo Regency*

Jumlah Penduduk

Number of Population

2022

373.344

Kepadatan Penduduk per km²

Population Density per km²

80 Jiwa/km²

Angkatan Kerja

Economically Active

194.319



Bukan Angkatan Kerja

Economically Inactive

92.162

PENJELASAN TEKNIS

TECHNICAL NOTES

1. Salah satu sumber data kependudukan adalah sensus penduduk yang dilaksanakan setiap sepuluh tahun sekali. Sensus penduduk telah dilaksanakan sebanyak tujuh kali sejak Indonesia merdeka, yaitu tahun 1961, 1971, 1980, 1990, 2000, 2010, dan 2021. Keenam sensus penduduk sebelumnya dilaksanakan dengan menggunakan metode tradisional, yaitu mencatat setiap penduduk dari rumah ke rumah. Pertama kalinya dalam sejarah sensus penduduk di Indonesia, Sensus Penduduk 2021 (SP2021) menggunakan metode kombinasi yaitu dengan memanfaatkan data Administrasi Kependudukan (Adminduk) dari Direktorat Jenderal Kependudukan dan Pencatatan Sipil (Ditjen Dukcapil) Kementerian Dalam Negeri (Kemendagri) sebagai data dasar pelaksanaan SP2021. Hal ini dirancang dan dilaksanakan sebagai upaya untuk mewujudkan "SATU DATA KEPENDUDUKAN INDONESIA".

SP2021 mencakup seluruh penduduk yang tinggal di wilayah teritorial Indonesia, mencakup Warga Negara Indonesia (WNI) dan Warga Negara Asing (WNA) yang telah menetap atau berencana menetap di wilayah Indonesia selama minimal satu tahun. WNI yang dicakup juga termasuk mereka yang berada di

1. *One of the sources of demographic data is population census, which is conducted every ten years. Population Census has been conducted seven times since Indonesia's independence: 1961, 1971, 1980, 1990, 2000, 2010, and 2021. The previous six population censuses were carried out using the traditional method, canvassing each person door-to-door. For the first time in the history of the population census in Indonesia, the 2021 Population Census (PC2021) used a combined method, that is utilizing Population Administration data managed by the Directorate General of Population and Civil Registration of the Ministry of Home Affairs as the basic data for the population census. This is designed and implemented as an effort to realize "ONE INDONESIAN POPULATION DATA".*

PC2021 covered all residents who live in Indonesia's territory, including Indonesian citizens (WNI) and foreign citizens (WNA) who have stayed or plan to stay in Indonesian territory for at least one year. The Indonesian citizens who are covered also include those who are abroad, namely members of the

luar negeri, yaitu Anggota Korps Diplomatik Republik Indonesia beserta keluarganya di luar negeri dan Anggota TNI/POLRI beserta keluarganya yang sedang melakukan misi perdamaian di luar negeri.

Untuk tahun yang tidak dilaksanakan sensus penduduk, data kependudukan diperoleh dari hasil proyeksi penduduk. Proyeksi penduduk merupakan suatu perhitungan ilmiah yang didasarkan pada asumsi dari komponen-komponen perubahan penduduk, yaitu kelahiran, kematian, dan migrasi (migrasi internasional dan migrasi risen antar provinsi). Proyeksi penduduk interim 2021-2023 dihitung menggunakan data dasar penduduk hasil perapihan umur dari data Administrasi Kependudukan dan SP2021 dengan menggunakan asumsi Angka Kelahiran Total sejak tahun 2021 konstan 2,1 (sesuai Proyeksi Survei Penduduk antar Sensus (SUPAS) 2016-2045), Angka Kematian Bayi (AKB) meneruskan hasil Proyeksi SUPAS 2016-2045, dan pola migrasi 2021 sama dengan pola migrasi hasil SUPAS 2016.

Dalam publikasi ini, data yang disajikan merupakan hasil SP2021 (September), dan hasil proyeksi penduduk interim 2021-2023 (pertengahan tahun/Juni).

Diplomatic Corps of the Republic of Indonesia and their families abroad and members of the TNI/POLRI and their families who are carrying out Peacekeeping Missions abroad.

For the periods besides the census year, population projection is applied to estimate population for those years. The population projection is an estimation based on the demographic components, such as birth, death, and migration (international migration and recent migration). The interim population projection for 2021-2023 is calculated from the single age smoothed combined from Population Administration Data and the 2021 Population Census. It uses the assumption that the Total Fertility Rate (TFR) since 2021 is constant at 2.1 (according to the population projection of 2016-2045 Intercensal Population Survey (SUPAS)), Infant Mortality Rate (IMR) continues the results of the 2016-2045 SUPAS Projection, and the 2021 migration pattern is the same as the pattern of migration in SUPAS2016 results.

The data presented in this publication are the PC2021 results (September) and the result of interim population projection 2021-2023 (midyear/June)

2. Penduduk Indonesia adalah semua orang yang berdomisili di wilayah teritorial Indonesia, mencakup Warga Negara Indonesia (WNI) dan Warga Negara Asing (WNA) yang telah menetap selama satu tahun atau lebih atau berencana menetap di wilayah Indonesia selama minimal satu tahun. Pada sensus sebelumnya referensi waktu dalam konsep kependudukan adalah enam bulan. Perubahan ini didasari oleh UU No. 24 Tahun 2014 tentang Perubahan atas UU No. 23 Tahun 2006 tentang Administrasi Kependudukan pada Pasal 15.

2. The population of Indonesia are all people who live in Indonesia's territory, including Indonesian citizens and foreign citizens who have lived for one year or more or plan to stay in Indonesia territory for at least one year. In the previous census the time reference in the population concept was six months. This change is based on Law no.24 of 2014 concerning Amendments to Law no. 23 of 2006 concerning Population Administration in Article 15.
3. Laju pertumbuhan penduduk per tahun adalah angka yang menunjukkan rata-rata tingkat penambahan penduduk per tahun dalam jangka waktu tertentu. Angka ini dinyatakan sebagai persentase dari penduduk dasar. Metode penghitungan laju pertumbuhan penduduk yang digunakan oleh BPS adalah metode geometrik.

3. Annual population growth rate is a number that shows the average rate of population growth per year in a certain period. This rate is a percentage of the basic population. The method used by Statistics Indonesia is the geometric method
4. Kepadatan penduduk adalah ukuran persebaran penduduk yang menunjukkan jumlah penduduk untuk setiap kilometer persegi luas wilayah.

4. Population density is a measure of the distribution of the population which shows the total population for each square kilometer of area.
5. Rasio jenis kelamin adalah perbandingan antara jumlah penduduk laki-laki dan jumlah penduduk perempuan pada suatu daerah dan waktu tertentu, yang biasanya dinyatakan dalam banyaknya penduduk lakilaki per

5. Sex ratio is the ratio between total male population and female population in a certain area and at a certain time, which is usually stated in the number of male residents per 100 females.

100 perempuan.

6. Distribusi penduduk adalah pola persebaran penduduk di suatu wilayah, baik berdasarkan batas-batas geografis maupun berdasarkan batas-batas administrasi pemerintahan.
 7. Komposisi penduduk adalah pola persebaran penduduk menurut karakteristiknya, contoh: penduduk menurut kelompok umur, penduduk menurut jenis kelamin
 8. Rumah tangga adalah seseorang atau sekelompok orang yang mendiami sebagian atau seluruh bangunan fisik/sensus dan biasanya tinggal bersama serta pengelolaan makan dari satu dapur. Yang dimaksud makan dari satu dapur adalah jika pengurusan kebutuhan sehari-harinya dikelola bersama-sama menjadi satu.
 9. Anggota rumah tangga adalah semua orang yang biasanya bertempat tinggal di suatu rumah tangga, baik yang berada di rumah pada waktu pencacahan maupun yang sementara tidak ada.
 10. Rata-rata anggota rumah tangga adalah angka yang menunjukkan rata-rata jumlah anggota rumah tangga per rumah tangga.
6. *Population distribution is the pattern of population distribution in an area, either by geographic boundaries or by government administrative boundaries.*
 7. *Population composition is the pattern of population distribution by its characteristics, example: population by age group, population by sex*
 8. *Household is an individual or group of people living in a physical/census building unit or part of it and usually commit on a common provision for food and other essentials of living. Common provision for food means one organising daily needs for all of household members.*
 9. *Household member are those who usually lives in a household regardless of their location at the time of enumeration.*
 10. *Average household size is the average number of household members per household.*

11. Istilah migrasi seumur hidup disebut bila provinsi tempat tinggal seseorang pada saat pencacahan berbeda dengan provinsi tempat lahirnya.
 12. Istilah migrasi risen disebut bila provinsi tempat tinggal seseorang pada saat pencacahan berbeda dengan provinsi tempat tinggalnya 5 tahun yang lalu.
 13. Penduduk usia kerja adalah penduduk yang berumur 15 tahun ke atas.
 14. Angkatan kerja adalah penduduk usia kerja (15 tahun ke atas) yang bekerja, punya pekerjaan namun sementara tidak bekerja, dan pengangguran.
 15. Bekerja adalah kegiatan ekonomi yang dilakukan oleh seseorang dengan maksud memperoleh atau membantu memperoleh pendapatan atau keuntungan dan lamanya bekerja paling sedikit 1 jam secara terus menerus dalam seminggu yang lalu (termasuk pekerja keluarga tanpa upah yang membantu dalam suatu usaha/ kegiatan ekonomi).
 16. Jumlah jam kerja seluruhnya adalah jumlah jam kerja yang digunakan untuk bekerja (tidak termasuk jam kerja istirahat resmi dan jam kerja yang digunakan untuk hal-hal di luar pekerjaan).
 17. Lapangan usaha adalah bidang
11. *Lifetime migration terminology if someone's province of residence at the time of enumeration was different from his/her province of birthplace.*
 12. *Recent migration terminology if someone's province of residence at the time of enumeration was different from his/her province of residence 5 years ago.*
 13. *Working age population is persons of 15 years and over.*
 14. *Labor force or economically active are persons of 15 years and over, who in the previous week were working, temporarily absent from work but having jobs, and unemployment.*
 15. *Working is economic activity conducted by a person and intended to earn income by doing work or helping to do work at least one hour continuously during the reference week (including unpaid family worker/s for any economic activity).*
 16. *Total working hours is the total hours spent by an employee to perform all jobs (excluding the time used for other activities which are not classified as work).*
 17. *Industry is field of a person's activity*

kegiatan dari pekerjaan/tempat bekerja di mana seseorang bekerja. Klasifikasi lapangan usaha mengikuti Klasifikasi Baku Lapangan Usaha Indonesia (KBLI) dalam 1 digit.

or establishment. The classification of industries follows the Indonesia Standard Industrial Classification (KBLI) in one digit.

18. Status pekerjaan adalah kedudukan seseorang dalam unit usaha/kegiatan dalam melakukan pekerjaan.
 19. Berusaha sendiri tanpa dibantu orang lain adalah bekerja atau berusaha dengan menanggung risiko secara ekonomis, yaitu dengan tidak kembalinya ongkos produksi yang telah dikeluarkan dalam rangka usahanya tersebut, serta tidak menggunakan pekerja dibayar maupun pekerja tak dibayar, termasuk yang sifat pekerjaannya memerlukan teknologi atau keahlian khusus.
 20. Berusaha dibantu buruh tidak tetap/buruh tidak dibayar adalah bekerja atau berusaha atas risiko sendiri, dan menggunakan buruh/pekerja tak dibayar dan atau buruh/pekerja tidak tetap.
 21. Berusaha dibantu buruh tetap/buruh dibayar adalah berusaha atas risiko sendiri dan mempekerjakan paling sedikit satu orang buruh/pekerja tetap yang dibayar.
 22. Buruh/karyawan/pegawai adalah seseorang yang bekerja pada orang lain atau instansi/kantor/perusahaan secara tetap dengan
18. *Employment status is the status of a person at his place of work or establishment where he was employed.*
 19. *Own-account worker is a person who works at his own risk without assisted by paid per mount worker or unpaid worker include technical job or skill job.*
 20. *Employer assisted by temporary workers/unpaid worker is a person who works at his own risk and assisted by temporary worker/unpaid worker.*
 21. *Employer assisted by permanent workers/paid workers is a person who does his business at her/his own risk at least one assisted by paid permanent worker.*
 22. *Employee is a person who work permanently for other people or institution/office/ company and gains some money/cash or goods as wage/salary. Labor who have no permanent employer is not*

menerima upah/gaji baik berupa uang maupun barang. Buruh yang tidak mempunyai majikan tetap, tidak digolongkan sebagai buruh/ karyawan, tetapi sebagai pekerja bebas. Seseorang dianggap memiliki majikan tetap jika memiliki 1 (satu) majikan (orang/ rumah tangga) yang sama dalam sebulan terakhir, khusus pada sektor bangunan batasannya tiga bulan. Apabila majikannya instansi/lembaga, boleh lebih dari satu.

categorized as a laborer/ worker/ employee but casual worker. A laborers in general is considered to have a permanent employer if he has the same employer during the past month, particularly for building construction sector is 3 months. If the employer is an institution, more than 1 (one) employer is allowed.

23. Pekerja bebas adalah seseorang yang bekerja pada orang lain/ majikan/institusi yang tidak tetap (lebih dari 1 majikan dalam sebulan terakhir) di usaha pertanian baik berupa usaha rumah tangga maupun bukan usaha rumah tangga, ataupun di nonpertanian atas dasar balas jasa dengan menerima upah atau imbalan baik berupa uang maupun barang, dan baik dengan sistem pembayaran harian maupun borongan.

23. *Casual employee is a person who does not work permanently for other people/employer/ institution (more than 1 employer during the last 1 month) in agricultural sector, either home industry or not home industry, or in non-agricultural sector based on remuneration paid with money or goods, and based on daily or contact payment system.*

24. Pekerja tak dibayar adalah seseorang yang bekerja membantu usaha untuk memperoleh penghasilan/keuntungan yang dilakukan oleh salah seorang anggota rumah tangga atau bukan anggota rumah tangga tanpa mendapat upah/gaji baik berupa uang maupun barang.

24. *Unpaid worker is a person who intended to work without pay, either with money or good, in an establishment run by other members of the family, relative or neighbour.*

ULASAN

Data kependudukan yang disajikan pada Bungo Dalam Angka ini merupakan hasil proyeksi. Pada tahun 2022, penduduk Kabupaten Bungo berjumlah 373.344 jiwa. Dilihat dari sisi kepadatan penduduk tahun 2022, maka rata-rata kepadatan penduduk di Kabupaten Bungo per km² adalah 80,13 yang berarti bahwa terdapat 80-81 penduduk untuk setiap kilometer persegi di wilayah Kabupaten Bungo.

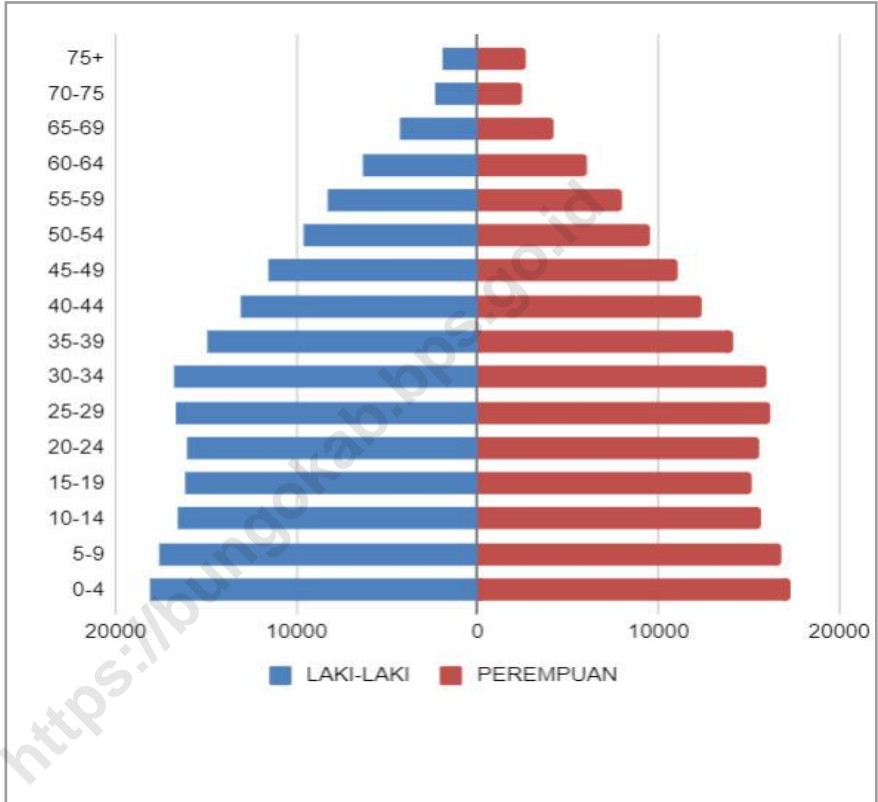
DESCRIPTION

Population data presented on Bungo in Figures based on processing result of population projection at 2022. In 2022, the number of population is 373.344 people. The average density per km² in Bungo Regency is 80.13 which means there are 80-81 residents for every square kilometer in the Bungo Regency area.

<https://bungokab.bps.go.id>

Gambar 3.1
Figures

Piramida Penduduk Kabupaten Bungo, 2022
Population Pyramid in Bungo Regency, 2022



Catatan/Note: ...

Sumber/Source: Badan Pusat Statistik Kab. Bungo/ BPS - Statistics of Bungo Regency

3.1 PENDUDUK POPULATION

Tabel 3.1.1 **Penduduk, Laju Pertumbuhan Penduduk, Distribusi Persentase Penduduk, Kepadatan Penduduk, dan Rasio Jenis Kelamin Menurut Kecamatan di Kabupaten Bungo, 2021 dan 2022**
Population, Population Growth Rate, Percentage Distribution of Population, Population Density, and Sex Ratio by Subdistrict in Bungo Regency, 2021 and 2022

Kecamatan Subdistrict	Penduduk (ribu) Population (thousand)		Laju Pertumbuhan Penduduk per Tahun Annual Population Growth Rate (%)	
	2021 ¹	2022 ¹	2020-2022 ²	2021-2022 ³
(1)	(2)	(3)	(4)	(5)
Pelepat	35,7	36,5	0,34	0,21
Pelepat Ilir	51,9	52,5	0,36	0,17
Bathin II Babeko	14,5	14,9	0,16	0,11
Rimbo Tengah	33,2	34,2	0,38	0,26
Bungo Dani	27,8	28,2	0,21	0,11
Pasar Muara Bungo	21,5	21,6	0,11	0,03
Bathin III	26,5	27,3	0,31	0,22
Rantau Pandan	10,8	10,9	0,07	0,03
Muko-Muko Bathin VII	15,6	15,8	0,11	0,05
Bathin III Ulu	9,7	9,9	0,08	0,05
Tanah Sepanggal	24,7	25,1	0,19	0,10
Tanah Sepanggal Lintas	24,0	24,2	0,15	0,06
Tanah Tumbuh	15,3	15,5	0,10	0,05
Limbur Lubuk Mengkuang	16,9	17,2	0,13	0,07
Bathin II Pelayang	9,2	9,2	0,05	0,01
Jujuhan	19,4	19,8	0,19	0,13
Jujuhan Ilir	10,4	10,5	0,05	0,01
Bungo	367,2	373,3	2,99	1,67

Lanjutan Tabel/*Continued Table* 3.1.1

Kecamatan Subdistrict	Persentase Penduduk Percentage of Total Population		Kepadatan Penduduk per km ² Population Density per sq.km	
	2021 ¹	2022 ¹	2021 ¹	2022 ¹
(1)	(6)	(7)	(8)	(9)
Pelepat	9,73	9,78	7,67	7,83
Pelepat Ilir	14,13	14,07	11,14	11,28
Bathin II Babeko	3,94	3,98	3,10	3,19
Rimbo Tengah	9,04	9,15	7,13	7,33
Bungo Dani	7,57	7,55	5,97	6,05
Pasar Muara Bungo	5,86	5,79	4,62	4,64
Bathin III	7,23	7,33	5,70	5,87
Rantau Pandan	2,93	2,92	2,31	2,34
Muko-Muko Bathin VII	4,25	4,23	3,35	3,39
Bathin III Ulu	2,65	2,66	2,09	2,13
Tanah Sepenggal	6,73	6,72	5,30	5,38
Tanah Sepenggal Lintas	6,53	6,48	5,15	5,19
Tanah Tumbuh	4,18	4,16	3,29	3,33
Limbur Lubuk Mengkuang	4,61	4,61	3,64	3,69
Bathin II Pelayang	2,50	2,47	1,97	1,98
Jujuhan	5,27	5,31	4,16	4,26
Jujuhan Ilir	2,84	2,81	2,24	2,25
Bungo	100,00	100,00	78,81	80,13

Lanjutan Tabel/*Continued Table 3.1.1*

Kecamatan <i>Subdistrict</i>	Rasio Jenis Kelamin <i>Population Sex Ratio</i>	
	2021 ¹	2022 ¹
(1)	(10)	(11)
Pelepat	105	105
Pelepat Ilir	105	104
Bathin II Babeko	103	102
Rimbo Tengah	103	102
Bungo Dani	104	103
Pasar Muara Bungo	102	102
Bathin III	105	105
Rantau Pandan	104	104
Muko-Muko Bathin VII	101	101
Bathin III Ulu	104	104
Tanah Sepenggal	102	103
Tanah Sepenggal Lintas	104	104
Tanah Tumbuh	100	100
Limbur Lubuk Mengkuang	104	104
Bathin II Pelayang	107	107
Jujuhan	109	109
Jujuhan Ilir	104	104
Bungo	104	104

Catatan/Note: ¹ Hasil Proyeksi Penduduk Interim 2021–2023 (Pertengahan tahun/Juni)/*The result of Interim Population Projection 2021–2023 (mid year/June)*

² Laju pertumbuhan penduduk dihitung berdasarkan penduduk tahun 2020 (September) dibandingkan dengan penduduk tahun 2022 (Juni)/*The growth rate refers to the change of the population in 2020 (September) to the population in 2022 (June)*

³ Laju pertumbuhan penduduk dihitung berdasarkan penduduk tahun 2021 (Juni) dibandingkan dengan penduduk tahun 2022 (Juni)/*The growth rate refers to the change of the population in 2021 (June) to the population in 2022 (June)*

Sumber/Source: BPS dan Kementerian Dalam Negeri/BPS-Statistics Indonesia and Ministry of Home Affairs

Tabel 3.1.2 Jumlah Penduduk Menurut Kelompok Umur dan Jenis Kelamin di Kabupaten Bungo, 2022
Population by Age Groups and Sex in Bungo Regency, 2022

Kelompok Umur <i>Age Groups</i>	Laki-Laki <i>Male</i>	Perempuan <i>Female</i>	Jumlah <i>Total</i>
(1)	(2)	(3)	(4)
0-4	18 072	17 328	35 400
5-9	17 625	16 805	34 430
10-14	16 612	15 650	32 262
15-19	16 159	15 134	31 293
20-24	16 072	15 596	31 668
25-29	16 617	16 147	32 764
30-34	16 748	15 962	32 710
35-39	14 895	14 166	29 061
40-44	13 044	12 439	25 483
45-49	11 563	11 040	22 603
50-54	9 618	9 485	19 103
55-59	8 267	8 016	16 283
60-64	6 321	6 046	12 367
65-69	4 254	4 236	8 490
70-75	2 297	2 503	4 800
75+	1 919	2 708	4 627
Bungo	190 083	183 261	373 344

Catatan/Note: Hasil Proyeksi Penduduk Interim 2021–2023 (Pertengahan tahun/Juni)/
The result of Interim Population Projection 2021–2023 (mid year/June)

Sumber/Source: BPS/BPS-Statistics Indonesia

3.2 TENAGA KERJA EMPLOYMENT

Tabel 3.2.1 Jumlah Penduduk Berumur 15 Tahun Keatas Menurut Jenis Kegiatan Selama Seminggu yang Lalu dan Jenis Kelamin di Kabupaten Bungo, 2022
Population Aged 15 Years and Over by Type of Activity During The Previous Week and Sex in Bungo Regency, 2022

Kegiatan Utama <i>Main Activity</i>	Jenis Kelamin/Sex		
	Laki-Laki <i>Male</i>	Perempuan <i>Female</i>	Jumlah <i>Total</i>
(1)	(2)	(3)	(4)
Angkatan Kerja <i>Economically Active</i>	125 378	68 941	194 319
Bekerja/ <i>Working</i>	118 229	65 402	183 631
Pengangguran Terbuka <i>Unemployment</i>	7 149	3 539	10 688
Bukan Angkatan Kerja <i>Economically Inactive</i>	20 039	72 123	92 162
Sekolah/ <i>Attending School</i>	10 777	11 211	21 988
Mengurus Rumah Tangga <i>Housekeeping</i>	2 556	59 330	61 886
Lainnya/ <i>Others</i>	6 706	1 582	8 288
Jumlah/Total	145 417	141 064	286 481

Catatan/Note:

Sumber/Source: BPS, Survei Angkatan Kerja Nasional (Sakernas) Agustus/BPS-Statistics Indonesia, August National Labor Force Survey

Tabel 3.2.2
Table

Penduduk Berumur 15 Tahun ke Atas Menurut Pendidikan Tertinggi yang Ditamatkan dan Jenis Kegiatan Selama Seminggu yang Lalu di Kabupaten Bungo, 2022
Population 15 Years of Age and Over by Educational Attainment and Type of Activity During the Previous Week in Bungo Regency, 2022

Pendidikan Tertinggi yang Ditamatkan ¹ <i>Educational Attainment¹</i>	Angkatan Kerja/Economically Active			Persentase Bekerja terhadap Angkatan Kerja <i>Percentage of Working to Economically Active</i>
	Bekerja <i>Working</i>	Pengangguran ¹ <i>Unemployment¹</i>	Jumlah Angkatan Kerja <i>Total of Economically Active</i>	
(1)	(2)	(3)	(4)	(5)
0	77 947	5 517	83 464	93,39
1	39 797	2 999	42 796	92,99
2	51 692	1 780	53 472	96,67
3	14 195	392	14 587	97,31
Jumlah/Total	183 631	10 688	194 319	94,50

Tabel 3.2.2 Penduduk Berumur 15 Tahun ke Atas Menurut Pendidikan Tertinggi yang Ditamatkan dan Jenis Kegiatan Selama Seminggu yang Lalu di Kabupaten Bungo, 2022
Population 15 Years of Age and Over by Educational Attainment and Type of Activity During the Previous Week in Bungo Regency, 2022

Pendidikan Tertinggi yang Ditamatkan ¹ Educational Attainment ¹	Bukan Angkatan Kerja Not Economically Active	Jumlah Total	Persentase Angkatan Kerja terhadap Penduduk Usia Kerja Percentage of Economically Active to Working Age Population
(1)	(6)	(7)	(8)
0	40 340	123 804	67,42
1	26 127	68 923	62,09
2	22 326	75 798	70,55
3	3 369	17 956	81,24
Jumlah/Total	92 162	286 481	67,83

Catatan/Note: ¹ 0. <= Sekolah Dasar (SD)/<=Primary School
 1. Sekolah Menengah Pertama/Junior High School
 2. Sekolah Menengah Atas/Senior High School
 3. Perguruan Tinggi/College
² 1. Mencari pekerjaan/Looking for work
 2. Mempersiapkan usaha/Establishing a new bussiness/firm
 3. Merasa tidak mungkin mendapat pekerjaan/Feeling hopeless in looking for work
 4. Sudah punya pekerjaab tetapi belum mulai bekerja/Having job but not starting to work yet

Sumber/Source: BPS, Survei Angkatan Kerja Nasional (Sakernas) Agustus/BPS-Statistics Indonesia, August National Labor Force Survey

Tabel
Table 3.2.3

Penduduk Berumur 15 Tahun Ke Atas yang Bekerja Selama Seminggu yang Lalu Menurut Status Pekerjaan Utama dan Jenis Kelamin di Kabupaten Bungo, 2022
Population 15 Years of Age and Over who Worked During The Previous Week by Main Employment Status and Sex in Bungo Regency, 2022

Status Pekerjaan Utama <i>Main Employment Status</i>	Laki-Laki <i>Male</i>	Perempuan <i>Female</i>	Jumlah <i>Total</i>
(1)	(2)	(3)	(4)
Berusaha sendiri <i>Own account worker</i>	27 147	18 861	46 008
Berusaha dibantu buruh tidak tetap/buruh tidak dibayar <i>Employer assisted by temporary worker/unpaid worker</i>	12 018	3 658	15 676
Berusaha dibantu buruh tetap/buruh dibayar <i>Employer assisted by permanent worker/paid worker</i>	10 636	1 912	12 548
Buruh/Karyawan/Pegawai/ <i>Employee</i>	49 640	23 729	73 369
Pekerja bebas <i>Casual worker</i>	12 526	2 172	14 698
Pekerja keluarga/tak dibayar <i>Family worker/unpaid worker</i>	6 262	15 070	21 332
Jumlah/Total	118 229	65 402	183 631

Catatan/Note:

Sumber/Source: BPS, Survei Angkatan Kerja Nasional (Sakernas) Agustus/BPS-Statistics Indonesia, August National Labor Force Survey

Tabel
Table 3.2.4

**Banyaknya Pendaftaran, Penempatan dan Permintaan
Tenaga Kerja Menurut Jenis Kelamin dan Bulan di
Kabupaten Bungo, 2022**
*Number of Registration, Placement, and Labor Demand by
Sex and Month in Bungo Regency, 2022*

Bulan Month	Pendaftaran Registration			Penempatan Placement			Permintaan Demand		
	Laki-laki Male	Perem- puan Female	Jumlah Total	Laki- laki Male	Perem- puan Female	Jumlah Total	Laki- laki Male	Perem- puan Female	Jumlah Total
(1)	(2)	(3)	(4)	(5)	(6)	(7)	(8)	(9)	(10)
Januari/January	20	9	29	37	9	46	10	4	14
Februari/February	18	2	20	45	10	55	21	148	169
Maret/March	6	5	11	0	0	0	10	0	10
April/April	6	6	12	0	0	0	0	5	5
Mei/May	42	6	48	38	54	92	31	2	33
Juni/June	33	4	37	21	18	39	0	0	0
Juli/July	12	4	16	7	3	10	0	0	0
Agustus/August	16	7	23	27	25	52	0	0	0
September/September	19	4	23	0	0	0	20	0	20
Oktober/October	11	4	15	0	0	0	0	0	0
November/November	24	3	27	0	0	0	0	0	0
Desember/December	9	7	16	0	0	0	0	0	0
Jumlah/Total	216	61	277	175	119	294	92	159	251
2021	272	116	388	241	154	395	59	12	71
2020	328	147	475	295	135	430	306	150	456
2019	745	490	1 235	916	264	1 180	457	213	670

Sumber/Source: Dinas Ketenagakerjaan dan Transmigrasi Kabupaten Bungo/Office of Manpower and Transmigration

Tabel 3.2.5
Table

Banyaknya Pencari Kerja Menurut Jenis Jabatan dan Jenis Kelamin di Kabupaten Bungo, 2022
Number of Job Applicants by Occupation and Sex in Bungo Regency, 2022

Jenis Jabatan <i>Explanation</i>	Laki-laki <i>Male</i>	Perempuan <i>Female</i>	Jumlah <i>Total</i>
(1)	(2)	(3)	(4)
Tenaga Profesional Teknis dan Lainnya <i>Professional Technical Employees and Others</i>	11	10	21
Tenaga Kepemimpinan <i>Leader Employees</i>	6	3	9
Tenaga Tata Usaha <i>Administration Employees</i>	28	25	53
Tenaga Usaha Penjualan <i>Marketing Employees</i>	26	5	31
Tenaga Usaha Jasa <i>Service Employees</i>	39	5	44
Tenaga Usaha Pertanian, Perikanan dan Perkebunan <i>Agriculture, Fisheries and Plantation Employees</i>	31	2	33
Lainnya <i>Others</i>	75	11	86
Jumlah/Total	216	61	277
2021	273	116	389
2020	313	162	472
2019	745	490	1 235

Sumber/Source: Dinas Ketenagakerjaan dan Transmigrasi Kabupaten Bungo/Office of Manpower and Transmigration

Tabel
Table 3.2.6

Banyaknya Pencari Kerja yang Belum dan Sudah Ditempatkan Menurut Jenis Kelamin di Kabupaten Bungo, 2022
Number of Job Seekers Have Not Yet and Been Placed By Sex in Bungo Regency, 2022

Uraian <i>Explanation</i>	Laki-laki <i>Male</i>	Perem- puan <i>Female</i>	Jumlah <i>Total</i>
(1)	(2)	(3)	(4)
Sisa Pencari Kerja Tahun Lalu <i>Rest of the Job Seekers Over Last Year</i>	272	116	388
Pencari Kerja yang Terdaftar <i>Registered Job Applicants</i>	216	61	277
Ditempatkan <i>Placed</i>	175	119	294
Dihapuskan <i>Cancelled</i>	80	85	165
Pencari Kerja yang Belum Ditempatkan <i>Job Seekers Not Yet Placed</i>	313	58	371
Sisa Lowongan Tahun Lalu <i>Rest of the Vacancies Over Last Year</i>	12	71	83
Pendaftaran Lowongan <i>Registered Vacancies</i>	92	159	251
Penghapusan Lowongan <i>Cancelled Vacancies</i>	0	0	0

Sumber/*Source*: Dinas Ketenagakerjaan dan Transmigrasi Kabupaten Bungo/*Office of Manpower and Transmigration*

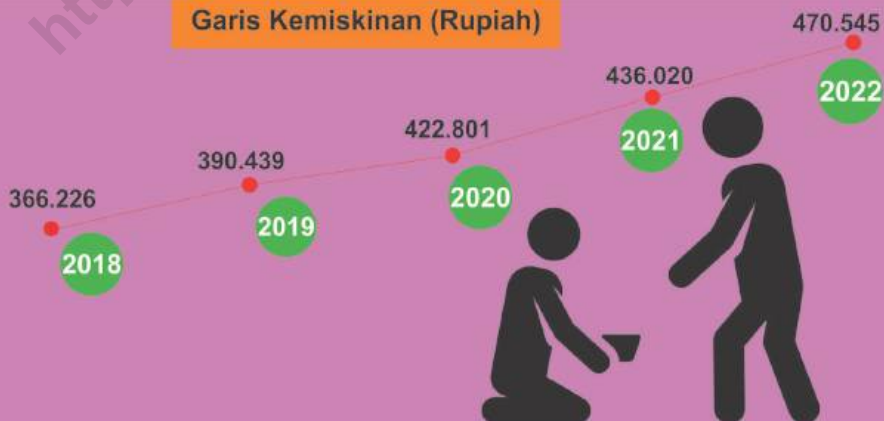
PROFIL KEMISKINAN KABUPATEN BUNGO | 2022

Profile of Poverty in Bungo Regency

Jumlah (Ribuan Orang) dan Persentase Penduduk Miskin



Garis Kemiskinan (Rupiah)



PENJELASAN TEKNIS

1. Tidak/belum pernah sekolah adalah mereka yang tidak pernah atau belum pernah terdaftar dan tidak pernah atau belum pernah aktif mengikuti pendidikan di suatu jenjang pendidikan formal. Termasuk juga yang tamat/belum tamat taman kanak-kanak tetapi tidak melanjutkan ke sekolah dasar.
2. Masih bersekolah adalah mereka yang terdaftar dan aktif mengikuti pendidikan formal dan nonformal (Paket A, B, atau C), baik pendidikan dasar, menengah maupun pendidikan tinggi. Bagi mahasiswa yang sedang cuti dianggap masih bersekolah.
3. Tidak bersekolah lagi adalah mereka yang pernah terdaftar dan aktif mengikuti pendidikan di suatu jenjang pendidikan formal dan nonformal (Paket A, B, atau C), tetapi pada saat pencacahan tidak lagi terdaftar dan tidak aktif mengikuti pendidikan.
4. Tamat sekolah adalah menyelesaikan pelajaran yang ditandai dengan lulus ujian akhir pada kelas atau tingkat terakhir suatu jenjang pendidikan di sekolah negeri maupun swasta dengan mendapatkan tanda tamat belajar/ijazah. Seseorang yang belum mengikuti pelajaran

TECHNICAL NOTES

1. *Not/never attending school is someone who has never attended or never been registered in a formal education, such as primary, secondary, and tertiary education. Those who just completed kindergarten are considered as never attended school.*
2. *Attending school is someone who is currently attending primary, secondary, or tertiary education, including package A, package B, or package C. College student who postpones his/her study is considered as attending school*
3. *Not attending school anymore is someone who had enrolled and participated in formal and non-formal education in the past including package A, package B, or package C, but currently does not attend school.*
4. *Completed particular level of education is someone who has completed particular level of education in private or public school and accepting graduation certificate. Someone who has never attended the highest grade but passed the final exam is considered as completed particular level of*

pada kelas tertinggi tetapi telah mengikuti ujian akhir dan lulus dianggap tamat sekolah.

5. Dapat membaca dan menulis artinya dapat membaca dan menulis kata-kata/kalimat sederhana dengan suatu aksara tertentu.

6. Jalur Pendidikan di Indonesia terdiri atas 1) pendidikan formal, 2) pendidikan nonformal, dan 3) pendidikan informal yang ketiganya dapat saling melengkapi dan memperkaya (Undang-Undang No. 20 Tahun 2015 tentang Sistem Pendidikan Nasional).

7. Jenjang Pendidikan Formal terdiri atas pendidikan dasar, pendidikan menengah, dan pendidikan tinggi. Jenis pendidikan yang diajarkan mencakup pendidikan umum, kejuruan, akademik, profesi, vokasi, keagamaan, dan khusus.

- Pendidikan Dasar berbentuk Sekolah Dasar (SD) dan Madrasah Ibtidaiyah (MI) atau bentuk lain yang sederajat serta Sekolah Menengah Pertama (SMP) dan Madrasah Tsanawiyah (MTs), atau bentuk lain yang sederajat.
- Pendidikan Menengah berbentuk Sekolah

education.

5. *Able to read and write is the ability to read and write at least a simple sentence in any letter of alphabets.*

6. *The Education System in Indonesia consists of 1) a formal education, 2) non-formal education, and 3) informal education that all three can be complementary and enriching (Law No. 20 Year 2015 about The National Education System).*

7. *The Formal Education Level consists of primary education, secondary education, and high education. The kind of education that taught consists of general education, vocational, academic, professional, religious, and specific education.*

- *The Primary Education consists of Elementary School and Islamic Elementary School or other equivalent forms and Junior High School and MTs, or other equivalent forms.*
- *The Secondary Education consists of the senior high school, MA, Vocational School, and Vocational Madrasah*

Menengah Atas (SMA), Madrasah Aliyah (MA), Sekolah Menengah Kejuruan (SMK), dan Madrasah Aliyah Kejuruan (MAK), atau bentuk lain yang sederajat.

Aliyah, or other equivalent forms.

- Pendidikan Tinggi merupakan jenjang pendidikan setelah pendidikan menengah yang mencakup program pendidikan diploma, sarjana, magister, spesialis, dan doktor yang diselenggarakan oleh perguruan tinggi. Perguruan tinggi dapat berbentuk akademi, politeknik, sekolah tinggi, institut, atau universitas.

- *The High Education consists of the education level after the secondary education that consists of diplomas, bachelor, master, specialist, and doctoral degrees that are held by the college. The colleges can be academy, polytechnic, high school, institute, or university.*

8. Rumah Sakit adalah tempat pemeriksaan dan perawatan kesehatan, biasanya berada di bawah pengawasan dokter/tenaga medis, yang melayani penderita yang sakit untuk berobat rawat jalan atau rawat inap.

8. *Hospital is a place for health check, usually controlled/supervised by doctors/medical personnel to serve the ill patients to get outpatient or inpatient treatment services.*

9. Rumah Sakit Bersalin adalah rumah sakit khusus untuk persalinan, dilengkapi pelayanan spesialis pemeriksaan kehamilan, persalinan, rawat inap dan rawat jalan ibu dan anak yang berada di bawah pengawasan dokter spesialis kandungan.

9. *Maternity Hospital is a specialized hospital for childbirth, has specialist inspection service to pregnancy, childbirth, hospitalization and outpatient for mothers and children that is under the supervision of an obstetrician.*

10. Rumah Bersalin adalah sarana pelayanan kesehatan

10. *Maternity House is health care facility with a license as a maternity*

dengan izin sebagai rumah bersalin, dilengkapi pelayanan pemeriksaan kehamilan, persalinan serta pemeriksaan ibu dan anak yang berada di bawah pengawasan bidan senior.

house, equipped with prenatal care, childbirth and examination of mothers and children which is under the supervision of a senior midwife.

11. Poliklinik adalah sarana kesehatan yang dipakai untuk pelayanan berobat jalan, biasanya berada di bawah pengawasan dokter/tenaga medis.

11. *Polyclinic is a health facility in which to get outpatient services, usually under the control of doctor/medical personnel.*

12. Puskesmas (Pusat Kesehatan Masyarakat) adalah unit pelaksana teknis dinas kesehatan kabupaten/kota yang mempunyai fungsi utama sebagai penyelenggara pelayanan kesehatan tingkat pertama. Wilayah kerja puskesmas maksimal adalah satu kecamatan dan untuk dapat menjangkau wilayah kerjanya, puskesmas mempunyai jaringan pelayanan yang meliputi unit Puskesmas Pembantu (Pustu), unit Puskesmas Keliling (Puskel), dan unit bidan desa/komunitas (Peraturan Menteri Kesehatan RI No. 75 Tahun 2016 Tentang Pusat Kesehatan Masyarakat).

12. *Public Health Center is technical implementation unit of regency health department that have the primary function as a first-level health care providers. The working area standard of public health center is one district and to reach their working areas, public health centers have a service network covering subsidiary of public health center, mobile public health center units, and midwife units (Regulation of the Minister of Health of Indonesia Number 75 Year 2016 about Public Health Center).*

13. Apotek adalah suatu tempat tertentu yang digunakan untuk melakukan pekerjaan kefarmasian, dan penyaluran/penjualan obat atau bahan farmasi dan perbekalan kesehatan lainnya kepada masyarakat yang dikelola oleh tenaga apoteker (Peraturan

13. *Pharmacy is a specific place that is used for pharmaceutical jobs, and distribution/sale of drugs/pharmaceuticals and other medical supplies to people that are administered by trained pharmacist (Regulation of the Minister of Health of Indonesia Number 1332*

Menteri Kesehatan RI No. 1332 Tahun 2002 Tentang Perubahan Atas Peraturan Menteri Kesehatan RI No. 922/MENKES/PER/X/1993 Tentang Ketentuan dan Tata Cara Pemberian Izin Apotek).

Year 2002 about the Changes of Regulation of the Minister of Health of Indonesia Number 922/MENKES/PER/X/1993 about Pro-vision and Procedures for Administration of Licensed Pharmacies).

14. Imunisasi adalah memasukkan kuman atau racun penyakit tertentu yang sudah dilemahkan (vaksin) ke dalam tubuh dengan cara disuntik atau diminum (diteteskan dalam mulut) dengan maksud agar terjadi kekebalan tubuh terhadap penyakit tersebut.
 15. Keluhan kesehatan adalah keadaan seseorang yang mengalami gangguan kesehatan atau kejiwaan, baik karena penyakit akut, penyakit kronis, kecelakaan, kriminal, atau hal lain.
 16. Mengobati sendiri adalah upaya oleh anggota rumah tangga/keluarga dengan melakukan pengobatan sendiri tanpa datang ke tempat fasilitas kesehatan atau memanggil dokter/petugas kesehatan ke rumahnya (misal minum obat modern, jamu, kerokan, kompres, kop, pijat) agar sembuh atau menjadi lebih ringan keluhan kesehatannya.
 17. Angka penemuan kasus tuberkulosis adalah jumlah kasus baru tuberkulosis (TB) dan kasus TB yang didiagnosis kambuh yang diobati dalam program
14. *Immunization is putting enervated microbe of a certain disease into human body by injection or drinking (dropping into mouth) to make the body immune to that disease.*
 15. *Health complaint is a condition where a person has health or mental problems because of acute illness, chronically illness, accident, crimes, or others.*
 16. *Self treatment is an effort of household members/family to have a health treatment by themselves without visiting health facilities or a doctor/health personnel (for instance, by taking modern medicine, herb medicine, chief with a coin, compress, cupping suction, massage) in order to recover from illness or reduce the health complaint.*
 17. *The case detection rate for all forms of tuberculosis is the number of new and replase tuberculosis cases diagnosed and treated in national tuberculosis control programmes*

penanggulangan TB nasional dan dilaporkan kepada WHO, dibagi dengan perkiraan WHO terhadap jumlah kasus insiden tuberkulosis pada tahun yang sama, dinyatakan sebagai persentase.

and notified to WHO, divided by WHO's estimate of the number of incident tuberculosis cases for the same year, expressed as a percentage.

18. Angka keberhasilan pengobatan tuberkulosis smear positive/Basil Tahan Asam (BTA) positif adalah proporsi (dinyatakan sebagai persentase) kasus TB BTA positif yang terdaftar di bawah program pengendalian TB nasional pada tahun tertentu yang dinyatakan berhasil menyelesaikan pengobatan. Dengan atau tanpa bukti bakteriologi keberhasilan ("sembuh" dan "menyelesaikan pengobatan" masing-masing).
 19. Kasus kumulatif AIDS adalah kumulatif kasus AIDS sampai dengan referensi waktu tertentu.
 20. BCG (Bacillus Calmette Guerin) merupakan vaksinasi untuk mencegah penyakit TBC, diberikan pada bayi baru lahir atau anak, dengan suntikan pada kulit pangkal lengan atas. Bekas suntikan kemudian akan membentuk tonjolan kecil jaringan parut pada kulit lengan atas. Suntikan BCG diberikan kepada anak sebanyak 1 kali.
 21. DPT (Difteri, Pertusis, Tetanus) merupakan vaksin untuk mencegah penyakit Difteri,
18. *The treatment success rate for new pulmonary smear-positive tuberculosis cases is the proportion (expressed as a percentage) of new smear-positive tuberculosis cases registered under a national tuberculosis control programme in a given year that successfully completed treatment. With or without bacteriological evidence of success ("cured" and "treatment completed" respectively).*
 19. *Cummulative AIDS case is cummulative AIDS cases with reference to a particular time.*
 20. *BCG (Bacillus Calmette Guerin) is a vaccine to prevent TBC disease, given to newborns or children, by injection at the base of the skin of the upper arm. Injection site will form little bumps of scar tissue in the skin of the upper arm. BCG injections given to children 1 times.*
 21. *DPT (Diphtheria, Pertussis, Tetanus) is a vaccine to prevent the diphtheria, pertussis, and tetanus*

Pertusis, dan Tetanus yang diberikan pada bayi berumur 3 bulan ke atas, dengan suntikan pada paha, diulang 1 bulan dan 2 bulan kemudian, sehingga suntikan imunisasi DPT lengkap pada balita berjumlah 3 kali (kadang-kadang selang waktu antar suntikan bisa lebih dari 1 bulan).

disease, given to infants aged 3 months and above, with a shot in the thigh, repeated one month and two months later, so that the complete DPT immunization shots at toddler totaling 3 times (sometimes the time interval between injections can be more than 1 month).

22. Luas lantai adalah luas lantai yang ditempati dan digunakan untuk keperluan sehari-hari (sebatas atap).

22. *Floor area is the total area which is occupied and utilized daily.*

<https://bungokab.bps.go.id>

ULASAN

Dalam menunjang pembangunan di Kabupaten Bungo tentu tidak terlepas dari sektor pendidikan dari Sekolah Dasar sampai ke Perguruan Tinggi, pendidikan non formal berupa pendidikan dan pelatihan di berbagai bidang pengetahuan berupa pendidikan keterampilan yang diperlukan bagi pembangunan.

Berdasarkan laporan dari Kementerian Pendidikan dan Kebudayaan, jumlah Sekolah Negeri dan Swasta dalam Kabupaten Bungo pada tahun 2022/2023 adalah :

- Taman Kanak-kanak = 81 sekolah
- Sekolah Dasar = 241 sekolah
- SMP = 63 sekolah
- SMA = 22 sekolah
- SMK = 19 sekolah

Selain itu terdapat juga insatansi pendidikan yang berada di bawah naungan kementerian Agama yaitu sebagai berikut:

- RA = 40 sekolah
- MI = 22 sekolah
- MTs = 39 sekolah
- MA = 22 sekolah

DESCRIPTION

In supporting development in Bungo Regency, of course, it cannot be separated from the education sector from elementary schools to universities, non-formal education in the form of education and training in various fields of knowledge in the form of skills education needed for development.

Based on a report from the Ministry of Education and Culture, the number of Public and Private Schools in Bungo Regency in 2022/2023 are:

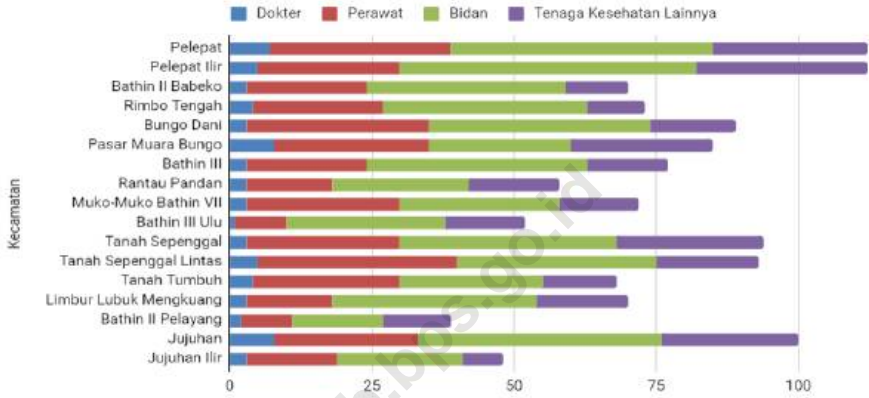
- Kindergarten = 81 schools
- Elementary School = 241 schools
- Middle school = 63 schools
- High school = 22 schools
- SMK = 19 schools

In addition, there are also educational institutions under the auspices of the Ministry of Religion, namely as follows:

- RA = 40 schools
- MI = 22 schools
- MTs = 39 schools
- MA = 22 schools

Gambar 4.1
Figures

Banyaknya Tenaga Kesehatan Menurut Kecamatan di Kabupaten Bungo, 2022
Numbers of Health Workers by Subdistricts in Bungo Regency, 2022



Catatan/Note: ...

Sumber/Source: Dinas Kesehatan Kabupaten Bungo/Health Service of Bungo Regency

4.1 PENDIDIKAN EDUCATION

Tabel 4.1.1 Jumlah Sekolah, Guru, dan Murid Taman Kanak-Kanak (TK) di Bawah Kementerian Pendidikan dan Kebudayaan Menurut Kecamatan di Kabupaten Bungo, 2021/2022 dan 2022/2023
Number of Schools, Teachers, and Pupils in Kindergarten Under The Ministry of Education and Culture by Subdistrict in Bungo Regency, 2021/2022 and 2022/2023

Kecamatan Subdistrict	Sekolah/Schools					
	Negeri/Public		Swasta/Private		Jumlah/Total	
	2021/2022	2022/2023	2021/2022	2022/2023	2021/2022	2022/2023
(1)	(2)	(3)	(4)	(5)	(6)	(7)
Pelepat	-	-	11	12	11	12
Pelepat Ilir	-	-	20	20	20	20
Bathin II Babeko	-	-	2	2	2	2
Rimbo Tengah	-	-	5	5	5	5
Bungo Dani	1	1	2	5	3	6
Pasar Muara Bungo	-	-	4	4	4	4
Bathin III	-	-	5	5	5	5
Rantau Pandan	1	1	-	-	1	1
Muko-Muko Bathin VII	-	-	-	1	-	1
Bathin III Ulu	-	-	3	3	3	3
Tanah Sepanggal	1	1	1	4	2	5
Tanah Sepanggal Lintas	-	-	1	2	1	2
Tanah Tumbuh	-	-	1	3	1	3
Limbur Lubuk Mengkuang	-	-	5	5	5	5
Bathin II Pelayang	-	-	5	5	5	5
Jujuhan	-	-	1	1	1	1
Jujuhan Ilir	-	-	-	1	-	1
Bungo	3	3	66	78	69	81

Lanjutan Tabel/*Continued Table* 4.1.1

Kecamatan Subdistrict	Guru ¹ /Teachers ¹					
	Negeri/Public		Swasta/Private		Jumlah/Total	
	2021/2022	2022/2023	2021/2022	2022/2023	2021/2022	2022/2023
(1)	(8)	(9)	(10)	(11)	(12)	(13)
Pelepat	-	-	38	40	38	40
Pelepat Ilir	-	-	51	51	51	51
Bathin II Babeko	-	-	5	5	5	5
Rimbo Tengah	-	-	21	27	21	27
Bungo Dani	14	14	6	14	20	28
Pasar Muara Bungo	-	-	31	30	31	30
Bathin III	-	-	15	23	15	23
Rantau Pandan	4	5	-	-	4	5
Muko-Muko Bathin VII	-	-	-	2	-	2
Bathin III Ulu	-	-	9	13	9	13
Tanah Sepenggal	6	5	3	11	9	16
Tanah Sepenggal Lintas	-	-	4	8	4	8
Tanah Tumbuh	-	-	3	7	3	7
Limbur Lubuk Mengkung	-	-	20	20	20	20
Bathin II Pelayang	-	-	16	14	16	14
Jujuhan	-	-	1	4	1	4
Jujuhan Ilir	-	-	-	8	-	8
Bungo	24	24	223	277	247	301

Lanjutan Tabel/Continued Table 4.1.1

Kecamatan Subdistrict	Murid/Students					
	Negeri/Public		Swasta/Private		Jumlah/Total	
	2021/2022	2022/2023	2021/2022	2022/2023	2021/2022	2022/2023
(1)	(14)	(15)	(16)	(17)	(18)	(19)
Pelepat	-	-	436	465	436	465
Pelepat Ilir	-	-	652	735	652	735
Bathin II Babeko	-	-	54	51	54	51
Rimbo Tengah	-	-	188	184	188	184
Bungo Dani	151	168	63	101	214	269
Pasar Muara Bungo	-	-	306	408	306	408
Bathin III	-	-	160	200	160	200
Rantau Pandan	43	59	-	-	43	59
Muko-Muko Bathin VII	-	-	-	15	-	15
Bathin III Ulu	-	-	30	48	30	48
Tanah Sepenggal	58	50	42	152	100	202
Tanah Sepenggal Lintas	-	-	37	59	37	59
Tanah Tumbuh	-	-	14	78	14	78
Limbur Lubuk Mengkuang	-	-	414	342	414	342
Bathin II Pelayang	-	-	174	176	174	176
Jujuhan	-	-	1	33	1	33
Jujuhan Ilir	-	-	-	19	-	19
Bungo	252	277	2 571	3 066	2 823	3 343

Catatan/Note: ¹ Jumlah guru termasuk kepala sekolah dan guru/The total of teachers including headmaster and teacher
 Sumber/Source: Kementerian Pendidikan, Kebudayaan, Riset, dan Teknologi, Sistem Data Pokok Pendidikan, data semester ganjil laporan sampai dengan 30 November 2022/Ministry of Education, Culture, Research, and Technology, Basic Education Data System, odd semester report data up to 30 November 2022

Tabel
Table 4.1.2

**Jumlah Sekolah, Guru, dan Murid Raudatul Athfal (RA)
di Bawah Kementerian Agama Menurut Kecamatan di
Kabupaten Bungo, 2021/2022 dan 2022/2023**
*Number of Schools, Teachers, and Pupils in Raudatul Athfal
(RA) Under The Ministry of Religious Affairs by Subdistrict in
Bungo Regency, 2021/2022 and 2022/2023*

Kecamatan Subdistrict	Sekolah/Schools		Guru/Teachers		Murid/Pupils	
	2021/2022	2022/2023	2021/2022	2022/2023	2021/2022	2022/2023
(1)	(2)	(3)	(4)	(5)	(6)	(7)
Pelepat	-	-	4	4	17	34
Pelepat Ilir	3	3	25	26	325	406
Bathin II Babeko	-	-	7	8	82	96
Rimbo Tengah	-	-	30	38	356	385
Bungo Dani	1	1	23	23	305	362
Pasar Muara Bungo	1	1	5	6	71	51
Bathin III	3	3	5	5	64	86
Rantau Pandan	1	1	-	-	-	-
Muko-Muko Bathin VII	7	7	13	16	189	208
Bathin III Ulu	-	-	3	3	28	21
Tanah Sepanggal	2	2	15	14	160	186
Tanah Sepanggal Lintas	-	-	1	1	29	36
Tanah Tumbuh	5	5	-	-	-	-
Limbur Lubuk Mengkuing	2	2	-	-	-	-
Bathin II Pelayang	-	-	-	-	-	-
Jujuhan	4	4	17	19	162	192
Jujuhan Ilir	-	-	10	10	81	75
Bungo	29	29	158	173	1 869	2 138

Catatan/Note: ...

Sumber/Source: **2021/2022:**

Kementerian Agama, Data Semester Ganjil laporan sampai dengan 15 Maret 2022/Ministry of Religious Affairs, Odd Semester Data up to March 15th, 2022

2022/2023:

Kementerian Agama, Data Semester Ganjil/Ministry of Religious Affairs, Odd Semester Data

Tabel
Table 4.1.3**Jumlah Sekolah, Guru, dan Murid Sekolah Dasar (SD)
di Bawah Kementerian Pendidikan dan Kebudayaan
Menurut Kecamatan di Kabupaten Bungo, 2021/2022 dan
2022/2023****Number of Schools, Teachers, and Pupils in Primary Schools
Under The Ministry of Education and Culture by Subdistrict
in Bungo Regency, 2021/2022 and 2022/2023**

Kecamatan Subdistrict	Sekolah/Schools					
	Negeri/Public		Swasta/Private		Jumlah/Total	
	2021/2022	2022/2023	2021/2022	2022/2023	2021/2022	2022/2023
(1)	(2)	(3)	(4)	(5)	(6)	(7)
Pelepat	26	26	2	2	28	28
Pelepat Ilir	25	25	2	3	27	28
Bathin II Babeko	7	7	-	-	7	7
Rimbo Tengah	12	12	5	5	17	17
Bungo Dani	11	11	-	-	11	11
Pasar Muara Bungo	7	7	-	-	7	7
Bathin III	9	9	1	1	10	10
Rantau Pandan	10	10	-	-	10	10
Muko-Muko Bathin VII	14	14	-	-	14	14
Bathin III Ulu	17	17	1	1	18	18
Tanah Sepenggal	16	16	-	-	16	16
Tanah Sepenggal Lintas	14	14	-	-	14	14
Tanah Tumbuh	13	13	-	-	13	13
Limbur Lubuk Mengkuang	14	14	1	1	15	15
Bathin II Pelayang	8	8	1	1	9	9
Jujuhan	15	15	-	-	15	15
Jujuhan Ilir	9	9	-	-	9	9
Bungo	227	227	13	14	240	241

Lanjutan Tabel/*Continued Table* 4.1.3

Kecamatan Subdistrict	Guru /Teachers					
	Negeri/Public		Swasta/Private		Jumlah/Total	
	2021/2022	2022/2023	2021/2022	2022/2023	2021/2022	2022/2023
(1)	(8)	(9)	(10)	(11)	(12)	(13)
Pelepat	258	261	12	13	270	274
Pelepat Ilir	282	287	30	30	312	317
Bathin II Babeko	63	64	-	-	63	64
Rimbo Tengah	152	156	70	72	222	228
Bungo Dani	167	169	-	-	167	169
Pasar Muara Bungo	98	99	-	-	98	99
Bathin III	132	132	11	11	143	143
Rantau Pandan	105	103	-	-	105	103
Muko-Muko Bathin VII	148	144	-	-	148	144
Bathin III Ulu	155	155	3	3	158	158
Tanah Sepenggal	170	171	-	-	170	171
Tanah Sepenggal Lintas	165	168	-	-	165	168
Tanah Tumbuh	126	125	-	-	126	125
Limbur Lubuk Mengkung	135	136	9	9	144	145
Bathin II Pelayang	67	70	11	11	78	81
Jujuhan	131	137	-	-	131	137
Jujuhan Ilir	77	76	-	-	77	76
Bungo	2 431	2 453	146	149	2 577	2 602

Lanjutan Tabel/Continued Table 4.1.3

Kecamatan Subdistrict	Murid/Students					
	Negeri/Public		Swasta/Private		Jumlah/Total	
	2021/2022	2022/2023	2021/2022	2022/2023	2021/2022	2022/2023
(1)	(14)	(15)	(16)	(17)	(18)	(19)
Pelepat	3 964	4 026	202	221	4 166	4 247
Pelepat Ilir	4 929	4 899	408	512	5 337	5 411
Bathin II Babeko	972	934	-	-	972	934
Rimbo Tengah	3 031	3 020	1 107	1 208	4 138	4 228
Bungo Dani	2 951	2 749	-	-	2 951	2 749
Pasar Muara Bungo	2 083	1 964	-	-	2 083	1 964
Bathin III	2 458	2 488	69	76	2 527	2 564
Rantau Pandan	1 299	1 261	-	-	1 299	1 261
Muko-Muko Bathin VII	1 428	1 384	-	-	1 428	1 384
Bathin III Ulu	1 031	1 031	26	21	1 057	1 052
Tanah Sepanggal	2 233	2 154	-	-	2 233	2 154
Tanah Sepanggal Lintas	2 347	2 315	-	-	2 347	2 315
Tanah Tumbuh	1 660	1 595	-	-	1 660	1 595
Limbur Lubuk Mengkung	1 744	1 690	116	132	1 860	1 822
Bathin II Pelayang	1 073	1 027	156	174	1 229	1 201
Jujuhan	2 042	2 053	-	-	2 042	2 053
Jujuhan Ilir	891	845	-	-	891	845
Bungo	36 136	35 435	2 084	2 344	38 220	37 779

Catatan/Note: ...

Sumber/Source: Kementerian Pendidikan dan Kebudayaan, Sistem Data Pokok Pendidikan, data semester ganjil/ Ministry of Educations and Culture, Basic Education Data System, odd semester

Tabel
Table 4.1.4**Jumlah Sekolah, Guru, dan Murid Madrasah Ibtidaiyah (MI) di Bawah Kementerian Agama Menurut Kecamatan Menurut Kecamatan di Kabupaten Bungo, 2021/2022 dan 2022/2023****Number of Schools, Teachers, and Pupils in Madrasah Ibtidaiyah (MI) Under The Ministry of Religious Affairs by Subdistrict in Bungo Regency, 2021/2022 and 2022/2023**

Kecamatan Subdistrict	Sekolah/Schools					
	Negeri/Public		Swasta/Private		Jumlah/Total	
	2021/2022	2022/2023	2021/2022	2022/2023	2021/2022	2022/2023
(1)	(2)	(3)	(4)	(5)	(6)	(7)
Pelepat	-	-	1	1	1	1
Pelepat Ilir	1	1	2	2	3	3
Bathin II Babeko	1	1	1	1	2	2
Rimbo Tengah	-	-	-	-	-	-
Bungo Dani	-	-	2	2	2	2
Pasar Muara Bungo	-	-	3	3	3	3
Bathin III	-	-	1	1	1	1
Rantau Pandan	-	-	-	-	-	-
Muko-Muko Bathin VII	-	-	4	4	4	4
Bathin III Ulu	-	-	-	-	-	-
Tanah Sepenggal	1	1	3	3	4	4
Tanah Sepenggal Lintas	1	1	-	-	1	1
Tanah Tumbuh	-	-	-	-	-	-
Limbur Lubuk Mengkuang	-	-	-	-	-	-
Bathin II Pelayang	-	-	-	-	-	-
Jujuhan	-	-	-	-	-	-
Jujuhan Ilir	-	-	1	1	1	1
Bungo	4	4	18	18	22	22

Lanjutan Tabel/*Continued Table 4.1.4*

Kecamatan Subdistrict	Guru /Teachers					
	Negeri/Public		Swasta/Private		Jumlah/Total	
	2021/2022	2022/2023	2021/2022	2022/2023	2021/2022	2022/2023
(1)	(8)	(9)	(10)	(11)	(12)	(13)
Pelepat	-	-	13	13	13	13
Pelepat Ilir	16	16	22	23	38	39
Bathin II Babeko	25	24	10	13	35	37
Rimbo Tengah	-	-	-	-	-	-
Bungo Dani	-	-	22	26	22	26
Pasar Muara Bungo	-	-	41	64	41	64
Bathin III	-	-	7	7	7	7
Rantau Pandan	-	-	-	-	-	-
Muko-Muko Bathin VII	-	-	43	44	43	44
Bathin III Ulu	-	-	-	-	-	-
Tanah Sepenggal	23	24	36	36	59	60
Tanah Sepenggal Lintas	18	21	-	-	18	21
Tanah Tumbuh	-	-	-	-	-	-
Limbur Lubuk Mengkung	-	-	-	-	-	-
Bathin II Pelayang	-	-	-	-	-	-
Jujuhan	-	-	-	-	-	-
Jujuhan Ilir	-	-	14	16	14	16
Bungo	82	85	208	242	290	327

Lanjutan Tabel/*Continued Table 4.1.4*

Kecamatan Subdistrict	Murid/Students					
	Negeri/Public		Swasta/Private		Jumlah/Total	
	2021/2022	2022/2023	2021/2022	2022/2023	2021/2022	2022/2023
(1)	(14)	(15)	(16)	(17)	(18)	(19)
Pelepat	-	-	198	216	198	216
Pelepat Ilir	254	263	344	384	598	647
Bathin II Babeko	412	399	159	186	571	585
Rimbo Tengah	-	-	-	-	-	-
Bungo Dani	-	-	417	434	417	434
Pasar Muara Bungo	-	-	1 064	1 259	1 064	1 259
Bathin III	-	-	52	56	52	56
Rantau Pandan	-	-	-	-	-	-
Muko-Muko Bathin VII	-	-	506	511	506	511
Bathin III Ulu	-	-	-	-	-	-
Tanah Sepenggal	249	242	346	351	595	593
Tanah Sepenggal Lintas	159	153	-	-	159	153
Tanah Tumbuh	-	-	-	-	-	-
Limbur Lubuk Mengkung	-	-	-	-	-	-
Bathin II Pelayang	-	-	-	-	-	-
Jujuhan	-	-	-	-	-	-
Jujuhan Ilir	-	-	159	163	159	163
Bungo	1 074	1 057	3 245	3 560	4 319	4 617

Catatan/Note:

Sumber/Source: Kementerian Agama, EMIS, data semester ganjil/Ministry of Religious Affairs, EMIS, odd semester

Tabel
Table 4.1.5

Jumlah Sekolah, Guru, dan Murid Sekolah Menengah Pertama (SMP) di Bawah Kementerian Pendidikan dan Kebudayaan Menurut Kecamatan di Kabupaten Bungo, 2021/2022 dan 2022/2023
Number of Schools, Teachers, and Pupils in Junior High Schools Under The Ministry of Education and Culture by Subdistrict in Bungo Regency, 2021/2022 and 2022/2023

Kecamatan Subdistrict	Sekolah/Schools					
	Negeri/Public		Swasta/Private		Jumlah/Total	
	2021/2022	2022/2023	2021/2022	2022/2023	2021/2022	2022/2023
(1)	(2)	(3)	(4)	(5)	(6)	(7)
Pelepat	6	6	1	1	7	7
Pelepat Ilir	6	6	2	2	8	8
Bathin II Babeko	2	2	1	1	3	3
Rimbo Tengah	3	3	3	3	6	6
Bungo Dani	2	2	-	-	2	2
Pasar Muara Bungo	3	3	-	-	3	3
Bathin III	2	2	-	-	2	2
Rantau Pandan	3	3	1	1	4	4
Muko-Muko Bathin VII	3	3	-	-	3	3
Bathin III Ulu	2	2	-	-	2	2
Tanah Sepenggal	4	4	-	-	4	4
Tanah Sepenggal Lintas	4	4	-	-	4	4
Tanah Tumbuh	2	2	-	-	2	2
Limbur Lubuk Mengkuang	6	6	-	-	6	6
Bathin II Pelayang	2	2	-	-	2	2
Jujuhan	3	3	-	-	3	3
Jujuhan Ilir	2	2	-	-	2	2
Bungo	55	55	8	8	63	63

Lanjutan Tabel/*Continued Table 4.1.5*

Kecamatan Subdistrict	Guru /Teachers					
	Negeri/Public		Swasta/Private		Jumlah/Total	
	2021/2022	2022/2023	2021/2022	2022/2023	2021/2022	2022/2023
(1)	(8)	(9)	(10)	(11)	(12)	(13)
Pelepat	74	75	6	6	80	81
Pelepat Ilir	115	117	14	17	129	134
Bathin II Babeko	19	18	3	3	22	21
Rimbo Tengah	68	70	20	23	88	93
Bungo Dani	60	59	-	-	60	59
Pasar Muara Bungo	101	96	-	-	101	96
Bathin III	51	52	-	-	51	52
Rantau Pandan	43	42	6	6	49	48
Muko-Muko Bathin VII	33	29	-	-	33	29
Bathin III Ulu	30	28	-	-	30	28
Tanah Sepanggal	62	57	-	-	62	57
Tanah Sepanggal Lintas	73	68	-	-	73	68
Tanah Tumbuh	33	30	-	-	33	30
Limbur Lubuk Mengkuang	62	66	-	-	62	66
Bathin II Pelayang	23	23	-	-	23	23
Jujuhan	52	51	-	-	52	51
Jujuhan Ilir	27	24	-	-	27	24
Bungo	926	905	49	55	975	960

Lanjutan Tabel/Continued Table 4.1.5

Kecamatan Subdistrict	Murid/Students					
	Negeri/Public		Swasta/Private		Jumlah/Total	
	2021/2022	2022/2023	2021/2022	2022/2023	2021/2022	2022/2023
(1)	(14)	(15)	(16)	(17)	(18)	(19)
Pelepat	1 033	945	39	37	1 072	982
Pelepat Ilir	1 500	1 370	241	261	1 741	1 631
Bathin II Babeko	125	116	35	47	160	163
Rimbo Tengah	933	899	333	311	1 266	1 210
Bungo Dani	826	820	-	-	826	820
Pasar Muara Bungo	1 413	1 446	-	-	1 413	1 446
Bathin III	910	947	-	-	910	947
Rantau Pandan	374	354	27	9	401	363
Muko-Muko Bathin VII	188	155	-	-	188	155
Bathin III Ulu	110	109	-	-	110	109
Tanah Sepenggal	578	544	-	-	578	544
Tanah Sepenggal Lintas	728	630	-	-	728	630
Tanah Tumbuh	282	270	-	-	282	270
Limbur Lubuk Mengkuang	415	403	-	-	415	403
Bathin II Pelayang	194	233	-	-	194	233
Jujuhan	453	418	-	-	453	418
Jujuhan Ilir	218	204	-	-	218	204
Bungo	10 280	9 863	675	665	10 955	10 528

Catatan/Note: ¹ Jumlah guru termasuk kepala sekolah dan guru/The total of teachers including headmaster and teacher

Sumber/Source: Kementerian Pendidikan dan Kebudayaan, Data Semester Ganji/Ministry of Educations and Culture, Odd Semester Data

Tabel
Table 4.1.6

Jumlah Sekolah, Guru, dan Murid Madrasah Tsanawiyah (MTs) di Bawah Kementerian Agama Menurut Kecamatan di Kabupaten Bungo, 2021/2022 dan 2022/2023
Number of Schools, Teachers, and Pupils in Madrasah Tsanawiyah (MTs) Under The Ministry of Religious Affairs by Subdistrict in Bungo Regency, 2021/2022 and 2022/2023

Kecamatan Subdistrict	Sekolah /Schools					
	Negeri/Public		Swasta/Private		Jumlah/Total	
	2021/2022	2022/2023	2021/2022	2022/2023	2021/2022	2022/2023
(1)	(8)	(9)	(10)	(11)	(12)	(13)
Pelepat	1	1	4	4	5	5
Pelepat Ilir	1	1	2	2	3	3
Bathin II Babeko	1	1	1	1	2	2
Rimbo Tengah	1	1	2	2	3	3
Bungo Dani	-	-	4	4	4	4
Pasar Muara Bungo	-	-	2	2	2	2
Bathin III	-	-	2	2	2	2
Rantau Pandan	-	-	2	2	2	2
Muko-Muko Bathin VII	1	1	2	2	3	3
Bathin III Ulu	-	-	1	1	1	1
Tanah Sepanggal	1	1	3	3	4	4
Tanah Sepanggal Lintas	-	-	4	4	4	4
Tanah Tumbuh	1	1	-	-	1	1
Limbur Lubuk Mengkuang	-	-	1	1	1	1
Bathin II Pelayang	-	-	-	-	-	-
Jujuhan	-	-	1	1	1	1
Jujuhan Ilir	1	1	-	-	1	1
Bungo	8	8	31	31	39	39

Lanjutan Tabel/*Continued Table* 4.1.6

Kecamatan Subdistrict	Guru /Teachers					
	Negeri/Public		Swasta/Private		Jumlah/Total	
	2021/2022	2022/2023	2021/2022	2022/2023	2021/2022	2022/2023
(1)	(8)	(9)	(10)	(11)	(12)	(13)
Pelepat	15	18	37	41	52	59
Pelepat Ilir	25	25	23	24	48	49
Bathin II Babeko	18	19	18	14	36	33
Rimbo Tengah	45	42	38	37	83	79
Bungo Dani	-	-	49	46	49	46
Pasar Muara Bungo	-	-	23	24	23	24
Bathin III	-	-	22	20	22	20
Rantau Pandan	-	-	15	24	15	24
Muko-Muko Bathin VII	29	29	55	46	84	75
Bathin III Ulu	-	-	5	5	5	5
Tanah Sepanggal	28	29	37	42	65	71
Tanah Sepanggal Lintas	-	-	26	26	26	26
Tanah Tumbuh	26	27	-	-	26	27
Limbur Lubuk Mengkuang	-	-	11	11	11	11
Bathin II Pelayang	-	-	-	-	-	-
Jujuhan	-	-	16	17	16	17
Jujuhan Ilir	13	18	-	-	13	18
Bungo	199	207	375	377	574	584

Lanjutan Tabel/*Continued Table* 4.1.6

Kecamatan Subdistrict	Murid/Students					
	Negeri/Public		Swasta/Private		Jumlah/Total	
	2021/2022	2022/2023	2021/2022	2022/2023	2021/2022	2022/2023
(1)	(14)	(15)	(16)	(17)	(18)	(19)
Pelepat	148	166	265	213	413	379
Pelepat Ilir	212	218	254	229	466	447
Bathin II Babeko	92	92	375	435	449	527
Rimbo Tengah	446	472	509	528	955	1000
Bungo Dani	-	-	458	554	458	554
Pasar Muara Bungo	-	-	297	421	297	421
Bathin III	-	-	377	366	377	366
Rantau Pandan	-	-	134	127	134	127
Muko-Muko Bathin VII	281	261	511	402	792	663
Bathin III Ulu	-	-	42	19	42	19
Tanah Sepenggal	300	311	176	163	476	474
Tanah Sepenggal Lintas	-	-	341	316	341	316
Tanah Tumbuh	288	285	-	-	288	285
Limbur Lubuk Mengkuang	-	-	79	61	79	61
Bathin II Pelayang	-	-	-	-	-	-
Jujuhan	-	-	71	65	71	65
Jujuhan Ilir	96	183	-	-	96	183
Bungo	1 863	1 988	3 871	3 899	5 734	5 887

Catatan/Note:

Sumber/Source: Kementerian Agama, EMIS, data semester ganjil/Ministry of Religious Affairs, EMIS, odd semester

Tabel
Table 4.1.7

Jumlah Sekolah, Guru, dan Murid Sekolah Menengah Atas (SMA) di Bawah Kementerian Pendidikan dan Kebudayaan Menurut Kecamatan di Kabupaten Bungo, 2021/2022 dan 2022/2023
Number of Schools, Teachers, and Pupils in Senior High Schools Under The Ministry of Education and Culture by Subdistrict in Bungo Regency, 2021/2022 and 2022/2023

Kecamatan Subdistrict	Sekolah/Schools					
	Negeri/Public		Swasta/Private		Jumlah/Total	
	2021/2022	2022/2023	2021/2022	2022/2023	2021/2022	2022/2023
(1)	(2)	(3)	(4)	(5)	(6)	(7)
Pelepat	1	1	-	-	1	1
Pelepat Ilir	2	2	-	-	2	2
Bathin II Babeko	1	-	1	1	2	1
Rimbo Tengah	3	3	1	1	4	4
Bungo Dani	-	-	-	-	-	-
Pasar Muara Bungo	-	-	-	-	-	-
Bathin III	1	1	-	-	1	1
Rantau Pandan	1	1	1	1	2	2
Muko-Muko Bathin VII	1	1	-	-	1	1
Bathin III Ulu	-	-	-	-	-	-
Tanah Sepenggal	1	1	-	-	1	1
Tanah Sepenggal Lintas	2	2	-	-	2	2
Tanah Tumbuh	2	2	-	-	2	2
Limbur Lubuk Mengkuang	2	2	-	-	2	2
Bathin II Pelayang	1	1	-	-	1	1
Jujuhan	1	1	-	-	1	1
Jujuhan Ilir	1	1	-	-	1	1
Bungo	20	19	3	3	23	22

Lanjutan Tabel/*Continued Table 4.1.7*

Kecamatan Subdistrict	Guru /Teachers					
	Negeri/Public		Swasta/Private		Jumlah/Total	
	2021/2022	2022/2023	2021/2022	2022/2023	2021/2022	2022/2023
(1)	(8)	(9)	(10)	(11)	(12)	(13)
Pelepat	14	14	-	-	14	14
Pelepat Ilir	68	71	-	-	68	71
Bathin II Babeko	-	-	3	3	3	3
Rimbo Tengah	160	177	4	4	164	181
Bungo Dani	-	-	-	-	-	-
Pasar Muara Bungo	-	-	-	-	-	-
Bathin III	31	29	-	-	31	29
Rantau Pandan	35	37	7	8	42	45
Muko-Muko Bathin VII	14	13	-	-	14	13
Bathin III Ulu	-	-	-	-	-	-
Tanah Sepenggal	20	20	-	-	20	20
Tanah Sepenggal Lintas	61	60	-	-	61	60
Tanah Tumbuh	34	33	-	-	34	33
Limbur Lubuk Mengkung	34	35	-	-	34	35
Bathin II Pelayang	13	15	-	-	13	15
Jujuhan	19	18	-	-	19	18
Jujuhan Ilir	21	23	-	-	21	23
Bungo	524	545	14	15	538	560

Lanjutan Tabel/Continued Table 4.1.7

Kecamatan Subdistrict	Murid/Students					
	Negeri/Public		Swasta/Private		Jumlah/Total	
	2021/2022	2022/2023	2021/2022	2022/2023	2021/2022	2022/2023
(1)	(14)	(15)	(16)	(17)	(18)	(19)
Pelepat	137	148	-	-	137	148
Pelepat Ilir	1 027	993	-	-	1 027	993
Bathin II Babeko	3	-	25	22	28	22
Rimbo Tengah	2 496	2 595	16	13	2 512	2 608
Bungo Dani	-	-	-	-	-	-
Pasar Muara Bungo	-	-	-	-	-	-
Bathin III	247	227	-	-	247	227
Rantau Pandan	439	469	13	13	452	482
Muko-Muko Bathin VII	82	60	-	-	82	60
Bathin III Ulu	-	-	-	-	-	-
Tanah Sepanggal	204	199	-	-	204	199
Tanah Sepanggal Lintas	747	791	-	-	747	791
Tanah Tumbuh	460	441	-	-	460	441
Limbur Lubuk Mengkuang	347	323	-	-	347	323
Bathin II Pelayang	205	184	-	-	205	184
Jujuhan	205	224	-	-	205	224
Jujuhan Ilir	216	199	-	-	216	199
Bungo	6 815	6 853	54	48	6 869	6 901

Catatan/Note: ...

Sumber/Source: Kementerian Pendidikan dan Kebudayaan, Data Semester Ganjil/Ministry of Educations and Culture, Odd Semester Data

Tabel
Table 4.1.8

Jumlah Sekolah, Guru, dan Murid Sekolah Menengah Kejuruan (SMK) di Bawah Kementerian Pendidikan dan Kebudayaan Menurut Kecamatan di Kabupaten Bungo, 2021/2022 dan 2022/2023
Number of Schools, Teachers, and Pupils in Vocational High Schools Under The Ministry of Education and Culture by Subdistrict in Bungo Regency, 2021/2022 dan 2022/2023

Kecamatan Subdistrict	Sekolah/Schools					
	Negeri/Public		Swasta/Private		Jumlah/Total	
	2021/2022	2022/2023	2021/2022	2022/2023	2021/2022	2022/2023
(1)	(2)	(3)	(4)	(5)	(6)	(7)
Pelepat	3	3	-	-	3	3
Pelepat Ilir	2	2	1	1	3	3
Bathin II Babeko	1	1	-	-	1	1
Rimbo Tengah	-	-	3	3	3	3
Bungo Dani	1	1	-	-	1	1
Pasar Muara Bungo	-	-	-	-	-	-
Bathin III	1	1	-	-	1	1
Rantau Pandan	-	-	-	-	-	-
Muko-Muko Bathin VII	1	1	-	-	1	1
Bathin III Ulu	1	1	-	-	1	1
Tanah Sepanggal	1	1	-	-	1	1
Tanah Sepanggal Lintas	-	-	1	1	1	1
Tanah Tumbuh	-	-	-	-	-	-
Limbur Lubuk Mengkuang	1	1	-	-	1	1
Bathin II Pelayang	-	-	-	-	-	-
Jujuhan	1	1	1	1	2	2
Jujuhan Ilir	-	-	-	-	-	-
Bungo	13	13	6	6	19	19

Lanjutan Tabel/Continued Table 4.1.8

Kecamatan Subdistrict	Guru /Teachers					
	Negeri/Public		Swasta/Private		Jumlah/Total	
	2021/2022	2022/2023	2021/2022	2022/2023	2021/2022	2022/2023
(1)	(8)	(9)	(10)	(11)	(12)	(13)
Pelepat	65	78	-	-	65	78
Pelepat Ilir	63	68	14	9	77	77
Bathin II Babeko	16	17	-	-	16	17
Rimbo Tengah	-	-	37	38	37	38
Bungo Dani	45	42	-	-	45	42
Pasar Muara Bungo	-	-	-	-	-	-
Bathin III	71	73	-	-	71	73
Rantau Pandan	-	-	-	-	-	-
Muko-Muko Bathin VII	25	23	-	-	25	23
Bathin III Ulu	15	13	-	-	15	13
Tanah Sepanggal	38	38	-	-	38	38
Tanah Sepanggal Lintas	-	-	27	22	27	22
Tanah Tumbuh	-	-	-	-	-	-
Limbur Lubuk Mengkuang	18	18	-	-	18	18
Bathin II Pelayang	-	-	-	-	-	-
Jujuhan	28	26	9	8	37	34
Jujuhan Ilir	-	-	-	-	-	-
Bungo	384	396	87	77	471	473

Lanjutan Tabel/*Continued Table* 4.1.8

Kecamatan Subdistrict	Murid/Students					
	Negeri/Public		Swasta/Private		Jumlah/Total	
	2021/2022	2022/2023	2021/2022	2022/2023	2021/2022	2022/2023
(1)	(14)	(15)	(16)	(17)	(18)	(19)
Pelepat	792	816	-	-	792	816
Pelepat Ilir	806	775	35	31	841	806
Bathin II Babeko	142	158	-	-	142	158
Rimbo Tengah	-	-	610	631	610	631
Bungo Dani	582	546	-	-	582	546
Pasar Muara Bungo	-	-	-	-	-	-
Bathin III	1 083	994	-	-	1 083	994
Rantau Pandan	-	-	-	-	-	-
Muko-Muko Bathin VII	180	143	-	-	180	143
Bathin III Ulu	125	87	-	-	125	87
Tanah Sepenggal	476	470	-	-	476	470
Tanah Sepenggal Lintas	-	-	74	65	74	65
Tanah Tumbuh	-	-	-	-	-	-
Limbur Lubuk Mengkuang	124	115	-	-	124	115
Bathin II Pelayang	-	-	-	-	-	-
Jujuhan	305	274	68	60	373	334
Jujuhan Ilir	-	-	-	-	-	-
Bungo	4 615	4 378	787	787	5 402	5 165

Catatan/Note: ...

Sumber/Source: Kementerian Pendidikan, Kebudayaan, Riset, dan Teknologi, Sistem Data Pokok Pendidikan, data semester ganjil/
Ministry of Education, Culture, Research, and Technology, Basic Education Data System, odd semester

Tabel
Table 4.1.9

Jumlah Sekolah, Guru, dan Murid Madrasah Aliyah (MA) di Bawah Kementerian Agama Menurut Kecamatan di Kabupaten Bungo, 2021/2022 dan 2022/2023
Number of Schools, Teachers, and Pupils in Madrasah Aliyah (MA) Under the Ministry of Religious Affairs by Subdistrict in Bungo Regency, 2021/2022 and 2022/2023

Kecamatan Subdistrict	Sekolah/Schools					
	Negeri/Public		Swasta/Private		Jumlah/Total	
	2021/2022	2022/2023	2021/2022	2022/2023	2021/2022	2022/2023
(1)	(2)	(3)	(4)	(5)	(6)	(7)
Pelepat	-	-	2	2	2	2
Pelepat Ilir	-	-	2	2	2	2
Bathin II Babeko	-	-	1	1	1	1
Rimbo Tengah	1	1	1	1	2	2
Bungo Dani	1	1	3	3	4	4
Pasar Muara Bungo	-	-	1	1	1	1
Bathin III	-	-	1	1	1	1
Rantau Pandan	-	-	-	-	-	-
Muko-Muko Bathin VII	-	-	2	2	2	2
Bathin III Ulu	-	-	1	1	1	1
Tanah Sepenggal	1	1	1	1	2	2
Tanah Sepenggal Lintas	-	-	3	3	3	3
Tanah Tumbuh	-	-	-	-	-	-
Limbur Lubuk Mengkuang	-	-	-	-	-	-
Bathin II Pelayang	-	-	-	-	-	-
Jujuhan	-	-	-	-	-	-
Jujuhan Ilir	-	-	1	1	1	1
Bungo	3	3	19	19	22	22

Lanjutan Tabel/*Continued Table* 4.1.9

Kecamatan Subdistrict	Guru /Teachers					
	Negeri/Public		Swasta/Private		Jumlah/Total	
	2021/2022	2022/2023	2021/2022	2022/2023	2021/2022	2022/2023
(1)	(8)	(9)	(10)	(11)	(12)	(13)
Pelepat	-	-	13	14	13	14
Pelepat Ilir	-	-	17	18	17	18
Bathin II Babeko	-	-	15	19	15	19
Rimbo Tengah	57	61	11	11	68	72
Bungo Dani	32	34	22	31	54	65
Pasar Muara Bungo	-	-	6	6	6	6
Bathin III	-	-	7	8	7	8
Rantau Pandan	-	-	-	-	-	-
Muko-Muko Bathin VII	-	-	23	25	23	25
Bathin III Ulu	-	-	11	11	11	11
Tanah Sepanggal	38	38	14	15	52	53
Tanah Sepanggal Lintas	-	-	14	11	14	11
Tanah Tumbuh	-	-	-	-	-	-
Limbur Lubuk Mengkuang	-	-	-	-	-	-
Bathin II Pelayang	-	-	-	-	-	-
Jujuhan	-	-	-	-	-	-
Jujuhan Ilir	-	-	17	15	17	15
Bungo	127	133	170	184	297	317

Lanjutan Tabel/Continued Table 4.1.9

Kecamatan Subdistrict	Murid/Students					
	Negeri/Public		Swasta/Private		Jumlah/Total	
	2021/2022	2022/2023	2021/2022	2022/2023	2021/2022	2022/2023
(1)	(14)	(15)	(16)	(17)	(18)	(19)
Pelepat	-	-	91	77	91	77
Pelepat Ilir	-	-	83	83	83	83
Bathin II Babeko	-	-	167	197	167	197
Rimbo Tengah	663	671	136	120	799	791
Bungo Dani	247	254	244	309	491	563
Pasar Muara Bungo	-	-	59	79	59	79
Bathin III	-	-	133	113	133	113
Rantau Pandan	-	-	-	-	-	-
Muko-Muko Bathin VII	-	-	195	210	195	210
Bathin III Ulu	-	-	50	49	50	49
Tanah Sepenggal	247	249	102	102	349	351
Tanah Sepenggal Lintas	-	-	64	102	64	102
Tanah Tumbuh	-	-	-	-	-	-
Limbur Lubuk Mekuang	-	-	-	-	-	-
Bathin II Pelayang	-	-	-	-	-	-
Jujuhan	-	-	-	-	-	-
Jujuhan Ilir	-	-	40	28	40	28
Bungo	1 157	1 174	1 364	1 469	2 521	2 643

Catatan/Note:

Sumber/Source: Kementerian Agama, EMIS, data semester ganjil/Ministry of Religious Affairs, EMIS, odd semester

Tabel
Table 4.1.10

Jumlah Desa¹/Kelurahan yang Memiliki Fasilitas Sekolah Menurut Kecamatan dan Tingkat Pendidikan di Kabupaten Bungo, 2019– 2021
Number of Villages¹ Having Educational Facilities by Subdistrict and Educational Level in Bungo Regency, 2019– 2021

Kecamatan Subdistrict	SD Primary School		
	2019	2020	2021
(1)	(2)	(3)	(4)
Pelepat	15	15	15
Pelepat Ilir	17	17	17
Bathin II Babeko	6	6	6
Rimbo Tengah	4	4	4
Bungo Dani	5	5	5
Pasar Muara Bungo	5	5	5
Bathin III	8	8	7
Rantau Pandan	6	6	6
Muko-Muko Bathin VII	9	9	9
Bathin III Ulu	9	9	9
Tanah Sepanggal	10	10	10
Tanah Sepanggal Lintas	12	12	12
Tanah Tumbuh	11	11	10
Limbur Lubuk Mengkuang	14	14	14
Bathin II Pelayang	5	5	5
Jujuhan	10	10	10
Jujuhan Ilir	7	7	7
Bungo	153	153	151

Lanjutan Tabel/*Continued Table* 4.1.10

Kecamatan Subdistrict	SMP Junior High School		
	2019	2020	2021
(1)	(5)	(6)	(7)
Pelepat	9	8	8
Pelepat Ilir	7	7	8
Bathin II Babeko	3	3	3
Rimbo Tengah	4	4	3
Bungo Dani	4	4	4
Pasar Muara Bungo	4	4	4
Bathin III	4	4	4
Rantau Pandan	4	4	4
Muko-Muko Bathin VII	5	6	6
Bathin III Ulu	3	5	4
Tanah Sepenggal	7	8	7
Tanah Sepenggal Lintas	6	7	7
Tanah Tumbuh	2	2	2
Limbur Lubuk Mengkuang	7	7	7
Bathin II Pelayang	2	2	2
Jujuhan	4	5	5
Jujuhan Ilir	3	3	3
Bungo	78	83	81

Lanjutan Tabel/*Continued Table* 4.1.10

Kecamatan Subdistrict	SMA Senior High School		
	2019	2020	2021
(1)	(8)	(9)	(10)
Pelepat	3	4	4
Pelepat Ilir	3	3	3
Bathin II Babeko	2	2	2
Rimbo Tengah	3	3	3
Bungo Dani	3	3	3
Pasar Muara Bungo	1	1	1
Bathin III	1	1	2
Rantau Pandan	2	2	2
Muko-Muko Bathin VII	2	2	3
Bathin III Ulu	1	2	2
Tanah Sepenggal	3	3	3
Tanah Sepenggal Lintas	4	5	5
Tanah Tumbuh	2	2	2
Limbur Lubuk Mengkuang	2	2	2
Bathin II Pelayang	2	1	1
Jujuhan	1	1	1
Jujuhan Ilir	2	2	2
Bungo	37	39	41

Lanjutan Tabel/*Continued Table* 4.1.10

Kecamatan Subdistrict	SMK Vocational School		
	2019	2020	2021
(1)	(11)	(12)	(13)
Pelepat	3	3	3
Pelepat Ilir	3	3	3
Bathin II Babeko	1	1	1
Rimbo Tengah	2	2	2
Bungo Dani	2	2	2
Pasar Muara Bungo	–	–	–
Bathin III	1	1	1
Rantau Pandan	–	–	–
Muko-Muko Bathin VII	1	1	1
Bathin III Ulu	1	1	1
Tanah Sepenggal	1	1	1
Tanah Sepenggal Lintas	1	1	1
Tanah Tumbuh	–	–	–
Limbur Lubuk Mengkuang	1	1	1
Bathin II Pelayang	–	–	–
Jujuhan	1	1	2
Jujuhan Ilir	–	–	–
Bungo	18	18	19

Lanjutan Tabel/Continued Table 4.1.10

Kecamatan Subdistrict	Perguruan Tinggi University		
	2019	2020	2021
(1)	(14)	(15)	(16)
Pelepat	–	–	–
Pelepat Ilir	–	–	–
Bathin II Babeko	–	–	–
Rimbo Tengah	2	2	2
Bungo Dani	1	1	1
Pasar Muara Bungo	–	–	–
Bathin III	1	1	1
Rantau Pandan	–	–	–
Muko-Muko Bathin VII	–	–	–
Bathin III Ulu	–	–	–
Tanah Sepanggal	–	–	–
Tanah Sepanggal Lintas	–	–	–
Tanah Tumbuh	–	–	–
Limbur Lubuk Mengkuang	–	–	–
Bathin II Pelayang	–	–	–
Jujuhan	–	–	–
Jujuhan Ilir	–	–	–
Bungo	4	4	4

2020

¹ Desa pada tabel ini termasuk Unit Permukiman Transmigrasi (UPT) yang masih dibina oleh kementerian terkait dan nagari di Kabupaten/Kota Sumatera Barat/
Villages in this table are included in Transmigration Settlement Unit which is still fostered by the relevant ministries and the nagari in the Province of Sumatera Barat

2021

¹ Desa pada tabel ini termasuk Unit Permukiman Transmigrasi (UPT) yang masih dibina oleh kementerian terkait dan nagari di Kabupaten/Kota Sumatera Barat/
Villages in this table are included in Transmigration Settlement Unit which is still fostered by the relevant ministries and the nagari in the Province of Sumatera Barat

2022

¹ Desa pada tabel ini termasuk Unit Permukiman Transmigrasi (UPT) yang masih dibina oleh kementerian terkait dan nagari di Kabupaten/Kota Sumatera Barat/
Villages in this table are included in Transmigration Settlement Unit which is still fostered by the relevant ministries and the nagari in the Province of Sumatera Barat

Sumber/Source: BPS, Pendataan Potensi Desa (Podes)/BPS-Statistics Indonesia, Village Potential Data Collecting

Tabel
Table 4.1.11**Angka Partisipasi Murni (APM) dan Angka Partisipasi Kasar (APK) Menurut Jenjang Pendidikan di Kabupaten Bungo, 2021 dan 2022**
Net Participation Rates and Gross Participation Rates by Educational Level in Bungo Regency, 2021 and 2022

Jenjang Pendidikan Educational Level	Angka Partisipasi Murni (APM) Net Participation Rates		Angka Partisipasi Kasar (APK) Gross Participation Rates	
	2021	2022	2021	2022
(1)	(2)	(3)	(4)	(5)
SD/MI Elementary School	99,61	99,32	104,78	106,24
SMP/MTs Junior High School	78,74	79,33	89,76	87,44
SMA/SMK/MA Senior High School	56,07	43,58	69,55	68,41

Catatan/Note: ...

Sumber/Source: BPS, Survei Sosial Ekonomi Nasional (Susenas)/BPS-Statistics Indonesia, National Socioeconomic Survey

Tabel
Table 4.1.12

Persentase Penduduk Berumur 15 Tahun ke Atas yang Melek Huruf Menurut Kelompok Umur di Kabupaten Bungo, 2021 dan 2022
Percentage of Literate People Aged 15 Years and Over by Age Group in Bungo Regency, 2021 and 2022

Kelompok Umur <i>Age Group</i>	2021	2022
(1)	(2)	(3)
15–19	100,00	100,00
20–24	100,00	100,00
25–29	100,00	99,40
30–34	100,00	100,00
35–39	100,00	100,00
40–44	98,32	99,62
45–49	100,00	99,33
50+	92,75	94,29
Jumlah/Total	97,93	98,47
15–24	100,00	100,00
15–44	99,75	99,84
15+	97,93	98,47
45+	94,59	95,64

Catatan/Note: ...

Sumber/Source: BPS, Survei Sosial Ekonomi Nasional (Susenas)/BPS-Statistics Indonesia, National Socioeconomic Survey

Tabel
Table 4.1.13

**Banyaknya Mahasiswa Universitas Muara Bungo (UMB)
Menurut Jurusan dan Jenis Kelamin, Tahun Ajaran
2022/2023**
*Number of Students of Muara Bungo University by Program
and Sex, School Year 2022/2023*

Program Studi Program	Laki-laki Male	Perempuan Female	Jumlah Total
(1)	(2)	(3)	(4)
1. Akuntansi
2. Manajemen
3. Ilmu Pemerintahan
4. Teknik Sipil
5. Teknik Pertambangan
6. Hukum
7. Pemanfaatan Budidaya Perikanan
8. Agribisnis
9. Agroteknologi
10. Peternakan
11. Sastra Inggris
Jumlah/Total

Catatan/Note: ...

Sumber/Source: Universitas Muara Bungo/Muara Bungo University

Tabel
Table 4.1.14

Banyaknya Tenaga Pengajar Universitas Muara Bungo (UMB) Menurut Status dan Jenis Kelamin Tahun Ajaran 2022/2023
Number of Lecturers of Muara Bungo University by Status and Sex, School Year 2022/2023

Status Status	Laki-laki Male	Perempuan Female	Jumlah Total
(1)	(2)	(3)	(4)
1. Dosen Tetap/ Regular Lecturer
2. Dosen Luar Biasa/ Part-Time Lecturer
3. Asisten Dosen/ Lecturer's Assistant
Jumlah/Total

Catatan/Note: ...

Sumber/Source: Universitas Muara Bungo/Muara Bungo University

Tabel 4.1.15 **Banyaknya Mahasiswa Sekolah Tinggi Ilmu Administrasi (STIA) Setih Setio Muara Bungo Menurut Jurusan dan Jenis Kelamin, Tahun Ajaran 2022/2023**
Number of Students of Setih Setio Administration College Muara Bungo by Program and Sex, School Year 2022/2023

Program Studi Program	Laki-laki Male	Perempuan Female	Jumlah Total
(1)	(2)	(3)	(4)
1. Ilmu Administrasi Negara Strata 1 (S1) <i>Public Administration</i>	400	257	657
2. Ilmu Administrasi Niaga Strata 1 (S1) <i>Business Administration</i>	265	236	501
3. Ilmu Administrasi Niaga Diploma III (D3) <i>Business Administration</i>	44	25	69
Jumlah/Total	709	518	1 227

Catatan/Note: ...

Sumber/Source: Sekolah Tinggi Ilmu Administrasi Muara Bungo /*Muara Bungo Administration College*

Tabel
Table 4.1.16

**Banyaknya Tenaga Pengajar Sekolah Tinggi Ilmu
Administrasi (STIA) Setih Setio Muara Bungo Menurut
Status dan Jenis Kelamin, Tahun Ajaran 2022/2023**
*Number of Lecturers of Setih Setio Administration College
Muara Bungo by Status and Sex, School Year 2022/2023*

Status Status	Laki-laki Male	Perempuan Female	Jumlah Total
(1)	(2)	(3)	(4)
1. Dosen Tetap <i>Regular Lecturer</i>	26	16	42
2. Dosen Luar Biasa <i>Part Time Lecturer</i>	9	-	9
3. Asisten Dosen <i>Asistant Lecturer</i>	-	-	0
Jumlah/Total	35	16	51

Catatan/Note: ...

Sumber/Source: Sekolah Tinggi Ilmu Administrasi Muara Bungo / *Muara Bungo Administration College*

Tabel
Table 4.1.17

**Banyaknya Mahasiswa Akademi Keperawatan (AKPER)
Setih Setio Muara Bungo Menurut Semester dan Jenis
Kelamin, Tahun Ajaran 2022/2023**
*Number of Students of Setih Setio Nursing Academy Muara
Bungo by Semester and Sex, School Year 2022/2023*

Tingkat/Semester Semester	Laki-laki Male	Perempuan Female	Jumlah Total
(1)	(2)	(3)	(4)
1. I – II	9	38	47
2. III – IV	9	27	36
3. V – VI	7	40	47
Jumlah/Total	25	105	130

Catatan/Note: ...

Sumber/Source: Akademi Keperawatan Setih Setio Muara Bungo /Setih Setio Nursing Academy Muara Bungo

Tabel
Table 4.1.18

**Banyaknya Tenaga Pengajar Akademi Keperawatan
(AKPER) Setih Setio Muara Bungo Menurut Status dan
Jenis Kelamin, Tahun Ajaran 2022/2023**
*Number of Lecturers of Setih Setio Nursing Academy Muara
Bungo by Status and Sex, School Year 2022/2023*

Status Status	Laki-laki Male	Perempuan Female	Jumlah Total
(1)	(2)	(3)	(4)
1. Dosen Tetap <i>Regular Lecturer</i>	3	6	9
2. Dosen Luar Biasa <i>Part Time Lecturer</i>	-	-	-
3. Asisten Dosen <i>Asistant Lecturer</i>	-	-	-
Jumlah/Total	3	6	9

Catatan/Note: ...

Sumber/Source: Akademi Keperawatan Setih Setio Muara Bungo /*Setih Setio Nursing Academy Muara Bungo*

Tabel
Table 4.1.19

**Banyaknya Mahasiswa Akademi Kebidanan (AKBID)
Amanah Muara Bungo Menurut Semester dan Jenis
Kelamin Tahun Ajaran 2022/2023**
*Number of Students of AMANAH Obstetrics Academy Muara
Bungo by Semester and Sex, School Year 2022/2023*

Tingkat/Semester Semester	Laki-laki Male	Perempuan Female	Jumlah Total
(1)	(2)	(3)	(4)
1. I – II
2. III – IV
3. V – VI
Jumlah/Total

Catatan/Note: ...

Sumber/Source: Akademi Kebidanan Muara Bungo /Obstetrics Academy Muara Bungo

Tabel
Table 4.1.20**Banyaknya Tenaga Pengajar AKBID Muara Bungo Menurut Status dan Jenis Kelamin, Tahun Ajaran 2022/2023**
Number of Lecturers of Obstetrics Academy Muara Bungo by Semester and Sex, School Year 2022/2023

Status Status	Laki-laki Male	Perempuan Female	Jumlah Total
(1)	(2)	(3)	(4)
1. Dosen Tetap <i>Regular Lecturer</i>
2. Dosen Luar Biasa <i>Part Time Lecturer</i>
3. Asisten Dosen <i>Assistant Lecturer</i>
Jumlah/Total

Catatan/Note: ...

Sumber/Source: Akademi Kebidanan Muara Bungo / *Obstetrics Academy Muara Bungo*

Tabel 4.1.21 Banyaknya Mahasiswa Institut Agama Islam (IAI) YASNI Muara Bungo Menurut Semester dan Jenis Kelamin Tahun Ajaran 2022/2023
Number of Students of YASNI Institute of Islam Religion Muara Bungo by Semester and Sex, School Year 2022/2023

Tingkat/Semester Semester	Laki-laki Male	Perempuan Female	Jumlah Total
(1)	(2)	(3)	(4)
1. I – II	110	329	439
2. III – IV	181	340	521
3. V – VI	171	369	540
4. VII – VIII	181	328	509
Jumlah/Total	643	1 366	2 009

Catatan/Note: ...

Sumber/Source: Institut Agama Islam YASNI Muara Bungo /YASNI Institute of Islam Religion Muara Bungo

Tabel
Table 4.1.22

**Banyaknya Tenaga Pengajar Institut Agama Islam (IAI)
YASNI Muara Bungo Menurut Status dan Jenis Kelamin,
Tahun Ajaran 2022/2023**
*Number of Lecturers of YASNI Institute of Islam Religion
Muara Bungo by Semester and Sex, School Year
2022/2023*

Status Status	Laki-laki Male	Perempuan Female	Jumlah Total
(1)	(2)	(3)	(4)
1. Dosen Tetap <i>Regular Lecturer</i>	39	31	70
2. Dosen Luar Biasa <i>Part Time Lecturer</i>	7	2	9
3. Asisten Dosen <i>Asistant Lecturer</i>	-	-	-
Jumlah/Total	46	33	79

Catatan/Note: ...

Sumber/Source: Institut Agama Islam YASNI Muara Bungo /YASNI Institute of Islam Religion Muara Bungo

Tabel 4.1.23 **Jumlah Satuan Pendidikan Kesetaraan Menurut Kecamatan di Kabupaten Bungo, 2022**
Table 4.1.23 **Number of Equality Education Units by Subdistrict in Bungo Regency, 2022**

Kecamatan Subdistrict	Negeri Public	Swasta Private	Jumlah Total
(1)	(2)	(3)	(4)
Pelepat	-	2	2
Pelepat Ilir	-	3	3
Bathin II Babeko	-	1	1
Rimbo Tengah	-	1	1
Bungo Dani	-	5	5
Pasar Muara Bungo	-	-	0
Bathin III	1	2	3
Rantau Pandan	-	2	2
Muko-Muko Bathin VII	-	3	3
Bathin III Ulu	-	1	1
Tanah Sepanggal	-	1	1
Tanah Sepanggal Lintas	-	3	3
Tanah Tumbuh	-	1	1
Limbur Lubuk Mengkuang	-	-	0
Bathin II Pelayang	-	-	0
Jujuhan	-	1	1
Jujuhan Ilir	-	1	1
Bungo	1	27	28

Catatan/Note: ...

Sumber/Source: Dinas Pendidikan Kabupaten Bungo /Education Service of Bungo Regency

Tabel
Table 4.1.24**Jumlah Pendidik Pendidikan Kesetaraan Menurut
Kecamatan di Kabupaten Bungo, 2022**
*Number of Equality Education Educators by Subdistrict in
Bungo Regency, 2022*

Kecamatan <i>Subdistrict</i>	Pendidik	Pendidik yang memiliki ijazah DiV/S1/Sertifikat Pendidik <i>Public</i>	Kepala Sekolah yang memiliki Ijazah DiV/S1 <i>Private</i>
(1)		(2)	(3)
Pelepat	6	2	1
Pelepat Ilir	21	19	3
Bathin II Babeko	5	3	1
Rimbo Tengah	12	10	1
Bungo Dani	35	31	5
Pasar Muara Bungo	-	-	-
Bathin III	24	22	3
Rantau Pandan	21	13	3
Muko-Muko Bathin VII	23	19	4
Bathin III Ulu	-	-	-
Tanah Sepenggal	5	5	1
Tanah Sepenggal Lintas	28	27	3
Tanah Tumbuh	9	8	1
Limbur Lubuk Mengkuang	-	-	-
Bathin II Pelayang	-	-	-
Jujuhan	7	7	1
Jujuhan Ilir	8	8	1
Bungo	204	174	28

Catatan/Note: ...

Sumber/Source: Dinas Pendidikan Kabupaten Bungo/*Education Service of Bungo Regency*

Tabel 4.1.25 Jumlah Partisipasi Warga Usia 7-18 Tahun dalam Pendidikan Kesetaraan menurut Kecamatan di Kabupaten Bungo, 2022
Total Participation of Citizens Aged 7-18 Years in Equality Education by Subdistrict in Bungo Regency, 2022

Kecamatan Subdistrict	Belum menyelesaikan pendidikan dasar menengah	Sudah atau Sedang menempuh pendidikan Public	Persentase Percentage (%)
(1)	(2)	(3)	(3)
Pelepat	1 829	130	14
Pelepat Ilir	2 633	232	11
Bathin II Babeko	1 446	39	37
Rimbo Tengah	1 748	579	3
Bungo Dani	1 748	579	3
Pasar Muara Bungo	608	-	0
Bathin III	1 540	478	3
Rantau Pandan	470	139	3
Muko-Muko Bathin VII	1 618	478	3
Bathin III Ulu	949	77	0
Tanah Sepenggal	1 418	403	4
Tanah Sepenggal Lintas	1 121	466	2
Tanah Tumbuh	666	97	7
Limbur Lubuk Mengkuang	825	-	0
Bathin II Pelayang	290	-	0
Jujuhan	1 268	58	22
Jujuhan Ilir	484	327	1
Bungo	19 867	3 713	5,35

Catatan/Note: ...

Sumber/Source: Dinas Pendidikan Kabupaten Bungo/Education Service of Bungo Regency

4.2 KESEHATAN HEALTH

Tabel 4.2.1 Jumlah Desa¹/Kelurahan Yang Memiliki Sarana Kesehatan Menurut Kecamatan di Kabupaten Bungo, 2019–2021
Number of Villages¹ Having Health Facilities by Subdistrict in Bungo Regency, 2019–2021

Kecamatan Subdistrict	Rumah Sakit Hospital		
	2019	2020	2021
(1)	(2)	(3)	(4)
Pelepat	–	–	–
Pelepat Ilir	–	–	–
Bathin II Babeko	–	–	–
Rimbo Tengah	2	2	2
Bungo Dani	1	1	1
Pasar Muara Bungo	1	1	–
Bathin III	1	1	–
Rantau Pandan	–	–	–
Muko-Muko Bathin VII	–	–	–
Bathin III Ulu	–	–	–
Tanah Sepenggal	–	–	–
Tanah Sepenggal Lintas	–	–	–
Tanah Tumbuh	–	–	–
Limbur Lubuk Mengkuang	–	–	–
Bathin II Pelayang	–	–	–
Jujuhan	–	–	1
Jujuhan Ilir	–	–	–
Bungo	5	5	4

Lanjutan Tabel/*Continued Table 4.2.1*

Kecamatan <i>Subdistrict</i>	Rumah Sakit Bersalin <i>Maternity Hospital</i>		
	2019	2020	2021
(1)	(5)	(6)	(7)
Pelepat	–	–	–
Pelepat Ilir	–	–	–
Bathin II Babeko	–	–	–
Rimbo Tengah	1	1	1
Bungo Dani	–	–	–
Pasar Muara Bungo	–	–	–
Bathin III	–	–	–
Rantau Pandan	–	–	–
Muko-Muko Bathin VII	–	–	–
Bathin III Ulu	–	–	–
Tanah Sepenggal	–	–	–
Tanah Sepenggal Lintas	–	–	–
Tanah Tumbuh	–	–	–
Limbur Lubuk Mengkuang	–	–	–
Bathin II Pelayang	–	–	–
Jujuhan	–	–	–
Jujuhan Ilir	–	–	–
Bungo	1	1	1

Lanjutan Tabel/*Continued Table* 4.2.1

Kecamatan <i>Subdistrict</i>	Poliklinik <i>Polyclinic</i>		
	2019	2020	2021
(1)	(8)	(9)	(10)
Pelepat	–	1	–
Pelepat Ilir	2	2	3
Bathin II Babeko	–	–	–
Rimbo Tengah	–	1	1
Bungo Dani	2	2	1
Pasar Muara Bungo	2	2	3
Bathin III	1	1	2
Rantau Pandan	–	–	–
Muko-Muko Bathin VII	–	–	–
Bathin III Ulu	–	–	–
Tanah Sepenggal	1	1	1
Tanah Sepenggal Lintas	1	1	1
Tanah Tumbuh	–	–	–
Limbur Lubuk Mengkuang	–	1	1
Bathin II Pelayang	1	–	–
Jujuhan	–	1	1
Jujuhan Ilir	–	–	–
Bungo	10	13	14

Lanjutan Tabel/*Continued Table 4.2.1*

Kecamatan Subdistrict	Puskesmas Public Health Center		
	2019	2020	2021
(1)	(11)	(12)	(13)
Pelepat	2	2	2
Pelepat Ilir	2	2	2
Bathin II Babeko	1	1	1
Rimbo Tengah	1	1	1
Bungo Dani	1	1	1
Pasar Muara Bungo	1	1	1
Bathin III	1	1	1
Rantau Pandan	1	1	1
Muko-Muko Bathin VII	1	1	1
Bathin III Ulu	1	1	1
Tanah Sepenggal	2	2	1
Tanah Sepenggal Lintas	1	1	1
Tanah Tumbuh	1	1	1
Limbur Lubuk Mengkuang	1	1	1
Bathin II Pelayang	1	1	1
Jujuhan	1	1	1
Jujuhan Ilir	2	1	2
Bungo	21	20	20

Lanjutan Tabel/*Continued Table* 4.2.1

Kecamatan <i>Subdistrict</i>	Puskesmas Pembantu <i>Subsidiary of Public Health Center</i>		
	2019	2020	2021
(1)	(14)	(15)	(16)
Pelepat	8	9	7
Pelepat Ilir	12	12	12
Bathin II Babeko	5	4	3
Rimbo Tengah	3	2	2
Bungo Dani	2	2	2
Pasar Muara Bungo	–	–	–
Bathin III	3	3	3
Rantau Pandan	–	–	–
Muko-Muko Bathin VII	3	3	3
Bathin III Ulu	4	3	3
Tanah Sepenggal	4	4	4
Tanah Sepenggal Lintas	5	4	5
Tanah Tumbuh	1	1	1
Limbur Lubuk Mengkuang	5	5	5
Bathin II Pelayang	2	2	2
Jujuhan	3	3	3
Jujuhan Ilir	6	4	4
Bungo	66	61	59

Lanjutan Tabel/Continued Table 4.2.1

Kecamatan Subdistrict	Apotek Pharmacy		
	2019	2020	2021
(1)	(17)	(18)	(19)
Pelepato	–	1	–
Pelepato Ilir	2	4	4
Bathin II Babeko	–	–	–
Rimbo Tengah	3	3	3
Bungo Dani	3	3	3
Pasar Muara Bungo	4	4	4
Bathin III	–	–	1
Rantau Pandan	1	1	1
Muko-Muko Bathin VII	–	–	–
Bathin III Ulu	–	–	–
Tanah Sepanggal	1	1	1
Tanah Sepanggal Lintas	–	1	1
Tanah Tumbuh	–	1	1
Limbur Lubuk Mengkuang	1	2	2
Bathin II Pelayang	–	–	–
Jujuhan	–	–	–
Jujuhan Ilir	–	1	1
Bungo	15	22	22

2020

¹ Desa pada tabel ini termasuk Unit Permukiman Transmigrasi (UPT) yang masih dibina oleh kementerian terkait dan nagari di Kabupaten/Kota Sumatera Barat/
Villages in this table are included in Transmigration Settlement Unit which is still fostered by the relevant ministries and the nagari in the Province of Sumatera Barat

2021

Catatan/Note:

¹ Desa pada tabel ini termasuk Unit Permukiman Transmigrasi (UPT) yang masih dibina oleh kementerian terkait dan nagari di Kabupaten/Kota Sumatera Barat/
Villages in this table are included in Transmigration Settlement Unit which is still fostered by the relevant ministries and the nagari in the Province of Sumatera Barat

2022

¹ Desa pada tabel ini termasuk Unit Permukiman Transmigrasi (UPT) yang masih dibina oleh kementerian terkait dan nagari di Kabupaten/Kota Sumatera Barat/
Villages in this table are included in Transmigration Settlement Unit which is still fostered by the relevant ministries and the nagari in the Province of Sumatera Barat

Sumber/Source: BPS, Pendataan Potensi Desa (Podes)/BPS-Statistics Indonesia, Village Potential Data Collecting

Tabel
Table 4.2.2**Banyaknya Tenaga Kesehatan Menurut Kecamatan di Kabupaten Bungo, 2022**
Numbers of Health Workers by Subdistricts in Bungo Regency, 2022

Kecamatan Subdistrict	Dokter Doctor	Perawat Nurse	Bidan Midwife	Tenaga Kesehatan Lainnya Others	Jumlah Total
(1)	(2)	(3)	(4)	(5)	(6)
Pelepat	7	32	46	27	112
Pelepat Ilir	5	25	52	30	112
Bathin II Babeko	3	21	35	11	70
Rimbo Tengah	4	23	36	10	73
Bungo Dani	3	32	39	15	89
Pasar Muara Bungo	8	27	25	25	85
Bathin III	3	21	39	14	77
Rantau Pandan	3	15	24	16	58
Muko-Muko Bathin VII	3	27	28	14	72
Bathin III Ulu	1	9	28	14	52
Tanah Sepenggal	3	27	38	26	94
Tanah Sepenggal Lintas	5	35	35	18	93
Tanah Tumbuh	4	26	25	13	68
Limbur Lubuk Mengkuang	3	15	36	16	70
Bathin II Pelayang	2	9	16	12	39
Jujuhan	8	25	43	24	100
Jujuhan Ilir	3	16	22	7	48
Bungo	68	385	567	292	1 312

Catatan/Note: ...

Sumber/Source: Dinas Kesehatan Kabupaten Bungo/Health Service of Bungo Regency

Tabel 4.2.3 Banyaknya Tenaga Kesehatan Menurut Tempat Tugas di Kabupaten Bungo, 2022
Number of Health Workers by Place of Duty in Bungo Regency, 2022

Jenis Keahlian Type of Skill	Tempat Tugas/Place of Duty			
	Dinkes Health Service	Puskesmas Public Health Centres	RS Pemerintah Government Hospital	RS Swasta Private Hospital
(1)	(2)	(3)	(4)	(5)
1. Dokter spesialis	0	0	13	8
2. Dokter umum	2	50	76	21
3. Dokter gigi	1	6	8	11
4. S2 kesehatan masyarakat	5	1	9	-
5. S2 non kesehatan	1	4	4	-
6. S1 profesi (apoteker)	3	16	24	8
7. S1 profesi (nurse keperawatan)	-	34	33	23
8. S1 kesehatan masyarakat	9	32	8	-
9. S1 keperawatan	2	39	16	-
10. S1 Gizi	2	20	13	-
11. S1 Farmasi	2	7	41	-
12. S1 Non kesehatan	9	18	6	-
13. D4 Rontgen	0	4	4	-
14. D4 bidan	1	32	14	-
15. D3 kesehatan lingkungan	8	18	0	-
16. D3 ATRO/Rad	0	2	2	-
17. D3 Perawat	14	296	390	74
18. D3 elektro medis	0	16	3	-
19. D3 farmasi	0	12	24	-
20. D3 Bidan	21	529	131	64

Lanjutan Tabel/*Continued Table 4.2.3*

Jenis Keahlian <i>Type of Skill</i>	Tempat Tugas/ <i>Place of Duty</i>			
	Dinkes <i>Health Service</i>	Puskesmas <i>Public Health Centres</i>	RS <i>Pemerintah Government Hospital</i>	RS Swasta <i>Private Hospital</i>
(1)	(2)	(3)	(4)	(5)
21. D3 Gizi	2	9	4	-
22. D3 perawat gigi	-	4	2	-
23. D3 analisis kesehatan	-	8	6	-
24. D3 fisio terapi	-	-	2	-
25. D3 anastesi	-	-	-	-
26. D3 refraksionis optision	-	-	-	-
27. D3 rekam medik	-	-	4	-
28. D3 Non kesehatan	-	-	-	-
29. D2 ATEM	-	-	-	-
30. D1 BIDAN	-	2	-	-
31. D1 Teknologi tranfusi darah	-	-	-	-
32. D1 ahli gizi	-	-	-	-
33. D1 non kesehatan	-	7	-	-
34. D1 pembantu penilik hygiene	-	-	-	-
35. SPK	-	-	-	-
36. SMF	-	-	-	-
37. SPRG	-	-	-	-
38. SMAK	-	-	-	-
39. SPAG	-	-	-	-
40. SLTA	4	17	28	-
41. Sekolah Teknik Mesin	-	-	-	-
42. SLTP	-	3	-	-
43. SD	-	8	-	-
Jumlah/<i>Total</i>	86	1 194	865	209

Catatan/*Note*: ...Sumber/*Source*: Dinas Kesehatan Kabupaten Bungo/*Health Service of Bungo Regency*

Tabel 4.2.4 Jumlah Fasilitas Kesehatan Menurut Kecamatan di Kabupaten Bungo, 2022
Number of Medical Facility by Subdistrict in Bungo Regency, 2022

Kecamatan Subdistrict	Rumah Sakit Umum General Hospital	Rumah Sakit Khusus Special Hospital	Posyandu
(1)	(2)	(3)	(4)
Pelepat	-	-	27
Pelepat Ilir	-	-	26
Bathin II Babeko	-	-	8
Rimbo Tengah	2	-	11
Bungo Dani	1	-	11
Pasar Muara Bungo	-	1	3
Bathin III	-	-	9
Rantau Pandan	-	-	-
Muko-Muko Bathin VII	-	-	6
Bathin III Ulu	-	-	2
Tanah Sepanggal	-	-	8
Tanah Sepanggal Lintas	-	-	9
Tanah Tumbuh	-	-	7
Limbur Lubuk Mengkuang	-	-	12
Bathin II Pelayang	-	-	3
Jujuhan	1	-	1
Jujuhan Ilir	-	-	11
Bungo	4	1	154

Catatan/Note: ...

Sumber/Source: Dinas Kesehatan Kabupaten Bungo/Health Service of Bungo Regency

Lanjutan Tabel/Continued Table 4.2.4

Kecamatan Subdistrict	Rumah Sakit Bersalin	Puskesmas Public Health Center	Klinik/Balai Kesehatan	Pondok Bersalin Desa
(1)	(5)	(6)	(7)	
Pelepat	-	2	1	7
Pelepat Ilir	-	2	4	12
Bathin II Babeko	-	1	-	3
Rimbo Tengah	1	1	1	4
Bungo Dani	-	1	3	2
Pasar Muara Bungo	-	1	4	-
Bathin III	-	1	2	3
Rantau Pandan	-	1	-	-
Muko-Muko Bathin VII	-	1	-	2
Bathin III Ulu	-	1	-	4
Tanah Sepanggal	-	1	1	4
Tanah Sepanggal Lintas	-	1	1	4
Tanah Tumbuh	-	1	-	2
Limbur Lubuk Mengkuang	-	1	1	6
Bathin II Pelayang	-	1	-	2
Jujuhan	-	1	1	3
Jujuhan Ilir	-	1	-	4
Bungo	1	19	19	62

Catatan/Note: ...

Sumber/Source: Dinas Kesehatan Kabupaten Bungo/Health Service of Bungo Regency

Tabel
Table 4.2.5

Daftar 10 Besar Penyakit Kasus Baru di Rumah Sakit Umum Daerah H Hanafie Muara Bungo di Kabupaten Bungo, 2022
List of the Top 10 New Case Diseases at Muara Bungo H Hanafie General Hospital in Bungo District, 2022

Nama Penyakit Kind of Diseases	Kasus baru menurut jenis kelamin New cases by sex		Jumlah Kasus Baru Number of New Cases	Jumlah Kunjungan Number of visits
	Laki-Laki Men	Perempuan Women		
(1)	(2)	(3)		(4)
1. Cerebral infaction unspecified	201	153	273	354
2. Chronic obstructive pulmonary disease with acute exacerbation,unspecied	330	130	208	460
3. Non insulin dependent diabetes mellitus without complicatiant	100	159	166	259
4. Intracerebral haemorrhage unspecified	64	60	71	124
5. Bronchopneumoia, unspecified	90	82	117	172
6. Congestive heart failure	108	82	83	190
7. Essential (primary) hypertension	46	75	98	121
8. Other specified anaemias	85	96	126	181
9. Malignant neoplasm, breast, ubspecified	-	341	13	341
10. Non insulin dependent diabetes mellitus with perpheral circulatory complication	78	66	85	144

Catatan/Note: ...

Sumber/Source: Rumah Sakit Umum Daerah H Hanafie Muara Bungo/ H Hanafie Public Hospital of Bungo Regency

Tabel
Table 4.2.6

Daftar kondisi pasien keluar dari Rumah Sakit Umum Daerah H Hanafie Muara Bungo di Kabupaten Bungo, 2022

List of condition Outpatient at Muara Bungo H Hanafie General Hospital in Bungo District, 2022

Nama Penyakit <i>Kind of Diseases</i>	Pasien Keluar Hidup Menurut Jenis Kelamin <i>Patients Leave Life According to Gender</i>		Pasien Keluar Mati Menurut Jenis Kelamin <i>Patient Died by Gender</i>		Total <i>Total</i>
	Laki-Laki <i>Men</i>	Perempuan <i>Women</i>	Laki-Laki <i>Men</i>	Perempuan <i>Women</i>	
(1)	(2)	(3)	(4)	(5)	(6)
Chronic obstructive pulmonary disease with acute exacerbation ,unspecified	302	121	28	9	460
Cerebral infarction ,unspecified	181	137	20	16	354
Chronic kidney disease ,stage 5	148	147	24	23	342
Malignant neoplasm ,breast ,unspecified	0	338	0	3	341
Bacterial infection ,unspecified	166	156	1	1	324
Non -insulin -dependent diabetes mellitus without complication	96	153	-	6	259
Stroke ,not specified as haemorrhage or infarction	86	75	29	34	244
Viral infection ,unspecified	116	102	0	0	218
Congestive heart failure	101	81	7	1	190
Other specified anaemias	78	93	7	3	181

Catatan/Note: ...

Sumber/Source: Rumah Sakit Umum Daerah H Hanafie Muara Bungo/ H Hanafie Public Hospital of Bungo Regency

Tabel
Table 4.2.7

Perkembangan Jumlah Fasilitas Tempat Tidur di Rumah Sakit Umum Daerah H Hanafie Muara Bungo, 2017-2022
Number of Bed Facilities in H Hanafie Public Hospital Muara Bungo, 2017-2022

Ruangan Room	Tahun/Year				
	2017	2019	2020	2021	2022
(1)	(2)	(3)	(4)	(5)	(6)
1. Penyakit Dalam/ Internal Disease	35	40	36	33	34
2. Bedah/Surgery	31	23	31	31	31
3. Kebidanan/Obstetrics	21	26	23	16	16
4. Anak/Children	18	18	18	15	16
5. VIP A	6	6	-	6	6
6. ICCU	4	4	5	5	5
7. VIP B	9	10	10	15	10
8. VIP C	20	20	-	19	19
9. VIP D	20	20	-	15	15
10. Perinatologi/IPerinatology	15	15	7	7	7
11. ICU	6	7	6	8	7
12. Super VIP (Lantai 2 dan 3)	13	4	-	3	2
13. Paru/THT	16	16	15	12	14
14. Mata	5	-	5	5	5
15. Rawat Inap Kelas 1	-	-	20	-	-
16. ICU-Covid	-	-	6	-	5
17. Isolasi Khusus	-	-	35	-	-
18. Isolasi Anak	1	1	1	1	1
19. Isolasi Kebidanan	1	1	1	1	1
20. Isolasi TBC	-	-	-	2	2
21. Saraf	-	-	-	12	17
22. Jantung	-	-	-	6	-
23. ICU Covid-19	-	-	-	2	-
24. Isolasi Covid-19	-	-	-	5	5
25. Luka Bakar	-	4	-	-	1
Jumlah/Total	238	238	215	219	219

Catatan/Note: ...

Sumber/Source: Rumah Sakit Umum Daerah H Hanafie Muara Bungo/ H Hanafie Public Hospital of Bungo Regency

Tabel
Table 4.2.8

Jumlah Kasus Baru Rawat Jalan Menurut 24 Jenis Penyakit yang Diamati dan Kelompok Umur di Rumah Sakit Umum Daerah H Hanafie Muara Bungo, 2022
Number of New Outpatient Cases by 28 Kind of Observed Disease and Age Group in H Hanafie Public Hospital Muara Bungo, 2022

Nama Penyakit <i>Kind of Disease</i>	Kelompok Umur (tahun) <i>Age Group (year)</i>					Jumlah <i>Total</i>
	<1	1-4	5-14	15-44	>45	
(1)	(2)	(3)	(4)	(5)	(6)	(7)
1. Kolera	-	-	-	-	-	-
2. Diare	16	35	73	130	64	318
3. Tifoid	-	-	-	-	-	-
4. TB Paru BTA+	-	-	8	95	36	139
5. TB Paru Klinis	-	-	-	-	-	-
6. Kusta MB	-	-	-	1	-	1
7. Kusta PB	-	-	-	-	-	-
8. Difteri	-	-	-	-	-	-
9. Batuk Rejan	-	-	-	-	-	-
10. Tetanus	-	-	-	-	-	-
11. Poliomyelitis Akut	-	-	-	-	-	-
12. Campak	-	-	-	-	-	-
13. Hepatitis	-	-	-	2	-	2
14. Rabies	-	-	-	-	-	-
15. DBD (DHF)	-	-	-	-	-	-
16. Malaria	-	-	-	-	-	-
17. Sifilis	-	-	-	-	1	1
18. Infeksi Konokok	-	-	-	-	-	-
19. Frambrosia	-	-	-	-	-	-
20. Filariasis	-	-	-	-	-	-

Lanjutan Tabel/Continued Table 4.2.8

Nama Penyakit <i>Kind of Disease</i>	Kelompok Umur (tahun) <i>Age Group (year)</i>					Jumlah <i>Total</i>
	<1	1-4	5-14	15-44	>45	
(1)	(2)	(3)	(4)	(5)	(6)	(7)
21. Pneumonia	1	1	1	3	-	6
22. Tetanus Neonatorum	-	-	-	-	-	-
23. Infeksi Meningokok	-	-	-	-	-	-
24. TBC Meningitis dan SS	-	-	-	-	-	-
Jumlah/Total	67	5	100	185	101	358

Catatan/Note: ...

Sumber/Source: Rumah Sakit Umum Daerah H Hanafie Muara Bungo/ H Hanafie Public Hospital of Bungo Regency

Tabel
Table 4.2.9

Jumlah Pasien dan Kematian Rawat Inap Menurut 24 Jenis Penyakit yang Diamati dan Kelompok Umur di Rumah Sakit Umum Daerah H Hanafie Muara Bungo, 2022
Number of Patients and Death of Inpatient by 25 Kind of Observed Disease and Age Group in H Hanafie Regional Public Hospital Muara Bungo, 2022

Nama Penyakit <i>Kind of Disease</i>	Kelompok Umur (tahun) <i>Age Group (year)</i>					Jumlah <i>Total</i>
	<1	1-4	5-14	15-44	>45	
(1)	(2)	(3)	(4)	(5)	(6)	(7)
1. Kolera	-	-	-	-	-	-
2. Diare	-	-	-	-	-	-
3. Tifoid	-	-	1	9	14	24
4. TB Paru BTA+	-	-	-	10	15	25
5. TB Paru Klinis	-	-	-	-	-	-
6. Kusta MB	-	-	-	-	-	-
7. Kusta PB	-	-	-	-	-	-
8. Difteri	-	-	-	-	-	-
9. Batuk Rejan	-	-	-	-	-	-
10. Tetanus	-	-	-	-	-	-
11. Poliomyelitis Akut	-	-	-	-	-	-
12. Campak	-	-	-	-	-	-
13. Hepatitis	-	-	-	2	-	2
14. Rabies	-	-	-	-	-	-
15. DBD (DHF)	-	-	-	10	8	18
16. Malaria	-	-	-	-	-	-
17. Sifilis	-	-	-	-	-	-
18. Infeksi Konokok	-	-	-	-	-	-
19. Frambosia	-	-	-	-	-	-
20. Filariasis	-	-	-	-	-	-

Lanjutan Tabel/*Continued Table* 4.2.9

Nama Penyakit <i>Kind of Disease</i>	Kelompok Umur (tahun) <i>Age Group (year)</i>					Jumlah <i>Total</i>
	<1	1-4	5-14	15-44	>45	
(1)	(2)	(3)	(4)	(5)	(6)	(7)
21. Pneumonia	-	-	1	3	-	4
22. Tetanus Neonatorum	-	-	-	-	-	-
23. Infeksi Meningokok	-	-	-	-	-	-
24. TBC Meningitis dan SS	-	-	-	-	-	-
Jumlah/Total	-	-	2	34	37	73

Catatan/*Note*: ...

Sumber/*Source*: Rumah Sakit Umum Daerah H Hanafie Muara Bungo/ *H Hanafie Public Hospital of Bungo Regency*

Tabel
Table 4.2.10

Perkembangan Jumlah Pasien di Rumah Sakit Umum Daerah H Hanafie Muara Bungo Menurut Jenis Penyakit, 2018-2022
Number of Patient in H Hanafie Regional Public Hospital Muara Bungo by Kind of Disease, 2018-2022

Ruangan <i>Room</i>	Tahun <i>Year</i>				
	2018	2019	2020	2021	2022
(1)	(2)	(3)	(4)	(5)	(6)
1. Kulit/Skin	79	107	111	95	29
2. Diare	442	356	308	420	115
3. Demam Berdarah	391	81	145	204	89
4. Kecelakaan/ <i>Accident</i>	1007	693	499	285	820
5. Keracunan/ <i>Intoxication</i>	62	85	79	44	47
6. Malaria	29	21	16	2	1
7. Infeksi Saluran Pernapasan Atas	89	63	28	4	6
8. Radang Telinga Tengah dan Radang Mestoid	8	6	5	8	1
9. Bronchitis Menahun dan yang Tidak Tergolongkan Empisema dan Asma	177	151	538	595	637
10. TBC dan Penyakit Paru-paru Lain	42	62	156	141	222
11. Lainnya	7 059
Jumlah/Total	2 326	1 625	1 885	1 798	8 862

Catatan/*Note*: ...

Sumber/*Source*: Rumah Sakit Umum Daerah H Hanafie Muara Bungo/ *H Hanafie Public Hospital of Bungo Regency*

Tabel
Table 4.2.11**Banyaknya Akseptor KB Aktif Menurut Kecamatan dan Jenis Kontrasepsi di Kabupaten Bungo, 2022**
Number of Active Family Planning Acceptors by Subdistricts and Contraceptive Method in Bungo Regency, 2022

Kecamatan Subdistrict	Alat Kontrasepsi Contraceptive Method			
	IUD/IUD	MOW/MOW	MOP/MOP	Kondom/ Condom
(1)	(2)	(3)	(4)	(5)
Pelepat	33	105	1	23
Pelepat Ilir	51	156	1	106
Bathin II Babeko	7	30	4	4
Rimbo Tengah	165	69	2	46
Bungo Dani	100	128	9	20
Pasar Muara Bungo	68	120	6	21
Bathin III	74	97	1	23
Rantau Pandan	1	21	-	1
Muko-Muko Bathin VII	7	27	6	8
Bathin III Ulu	1	11	-	2
Tanah Sepanggal	16	7	3	20
Tanah Sepanggal Lintas	3	12	2	4
Tanah Tumbuh	9	31	2	5
Limbur Lubuk Mengkuang	14	5	-	12
Bathin II Pelayang	4	14	1	2
Jujuhan	23	56	1	9
Jujuhan Ilir	14	34	-	18
Bungo	590	923	39	324

Lanjutan Tabel/*Continued Table* 4.2.11

Kecamatan <i>Subdistrict</i>	Alat Kontrasepsi <i>Contraceptive Method</i>			Jumlah/ <i>Total</i>
	Implan/ <i>Implant</i>	Suntikan/ <i>Injection</i>	Pil/ <i>Pill</i>	
(1)	(6)	(7)	(8)	(9)
Pelepat	352	2948	930	4 392
Pelepat Ilir	742	4457	813	6 326
Bathin II Babeko	82	1661	246	2 034
Rimbo Tengah	276	1705	373	2 636
Bungo Dani	152	1704	384	2 497
Pasar Muara Bungo	144	1012	285	1 656
Bathin III	360	1829	355	2 739
Rantau Pandan	179	1161	193	1 556
Muko-Muko Bathin VII	108	1658	287	2 101
Bathin III Ulu	72	975	68	1 129
Tanah Sepenggal	345	2651	149	3 191
Tanah Sepenggal Lintas	465	2199	214	2 899
Tanah Tumbuh	250	1548	362	2 207
Limbur Lubuk Mengkuang	82	1372	331	1 816
Bathin II Pelayang	257	876	68	1 222
Jujuhan	278	1414	449	2 230
Jujuhan Ilir	161	901	131	1 259
Bungo	4 305	30 071	5 638	41 890

Catatan/*Note*: ...

Sumber/*Source*: Dinas Sosial, Pengendalian Penduduk dan KB, Pemberdayaan Perempuan, dan Perlindungan Anak Kabupaten Bungo/
Office of Social Affairs, Population Control and Family Planning, Women's Empowerment and Child Protection of Bungo District

Tabel 4.2.12 **Persentase PUS Peserta KB Menurut Kecamatan dan Jenis Kontrasepsi Modern di Kabupaten Bungo, 2022**
Table 4.2.12 **Number of New Family Planning Acceptors by Subdistricts and Contraceptive Method in Bungo Regency, 2022**

Kecamatan Subdistrict	Alat Kontrasepsi Contraceptive Method			
	IUD/IUD	MOW/MOW	MOP/MOP	Kondom/ Condom
(1)	(2)	(3)	(4)	(5)
Pelepat	-	-	-	-
Pelepat Ilir	-	-	-	-
Bathin II Babeko	-	-	-	-
Rimbo Tengah	-	-	-	-
Bungo Dani	4	-	-	-
Pasar Muara Bungo	-	-	-	-
Bathin III	-	-	-	-
Rantau Pandan	-	-	-	-
Muko-Muko Bathin VII	-	-	-	-
Bathin III Ulu	-	-	-	-
Tanah Sepenggal	-	-	-	-
Tanah Sepenggal Lintas	-	-	-	-
Tanah Tumbuh	-	-	-	2
Limbur Lubuk Mengkuang	-	-	-	-
Bathin II Pelayang	-	-	-	-
Jujuhan	-	3	-	-
Jujuhan Ilir	-	-	-	-
Bungo	4	3	0	4

Lanjutan Tabel/*Continued Table* 4.2.12

Kecamatan <i>Subdistrict</i>	Alat Kontrasepsi <i>Contraceptive Method</i>			Jumlah/ <i>Total</i>
	Implan/ <i>Implant</i>	Suntikan/ <i>Injection</i>	Pil/ <i>Pill</i>	
(1)	(6)	(7)	(8)	(9)
Pelepat	2	27	-	29
Pelepat Ilir	6	30	3	39
Bathin II Babeko	-	12	-	12
Rimbo Tengah	5	6	-	11
Bungo Dani	14	37	-	55
Pasar Muara Bungo	7	37	5	51
Bathin III	7	2	-	9
Rantau Pandan	16	14	16	46
Muko-Muko Bathin VII	8	1	-	9
Bathin III Ulu	-	6	-	6
Tanah Sepenggal	7	-	-	7
Tanah Sepenggal Lintas	9	5	2	16
Tanah Tumbuh	23	-	-	25
Limbur Lubuk Mengkuang	11	2	-	13
Bathin II Pelayang	24	19	-	43
Jujuhan	17	12	-	32
Jujuhan Ilir	-	4	1	5
Bungo	156	214	27	408

Catatan/*Note*: ...

Sumber/*Source*: Dinas Sosial, Pengendalian Penduduk dan KB, Pemberdayaan Perempuan, dan Perlindungan Anak Kabupaten Bungo/
Office of Social Affairs, Population Control and Family Planning, Women's Empowerment and Child Protection of Bungo District

4.3 AGAMA DAN SOSIAL LAINNYA RELIGION AND OTHER SOCIAL AFFAIRS

Tabel 4.3.1 Jumlah Penduduk Menurut Kecamatan dan Agama yang Dianut di Kabupaten Bungo, 2022
Population by Subdistrict and Religion in Bungo Regency, 2022

Kecamatan Subdistrict	Islam	Protestan Protestant	Katolik Catholic	Hindu	Budha Buddha	Khong- huchu	Lainnya Others
(1)	(2)	(3)	(4)	(5)	(6)	(7)	
Pelepat	33 957	1 401	48	1	-	-	176
Pelepat Ilir	50 706	909	158	1	-	-	24
Bathin II Babeko	14 497	187	9	-	-	-	-
Rimbo Tengah	31 987	1 259	228	-	80	5	-
Bungo Dani	25 279	1 640	392	2	216	5	-
Pasar Muara Bungo	20 320	197	100	1	790	1	-
Bathin III	24 832	1 403	259	5	132	-	1
Rantau Pandan	10 610	61	18	-	-	-	-
Muko-Muko Bathin VII	15 749	18	8	-	-	-	-
Bathin III Ulu	9 621	27	8	-	-	-	-
Tanah Sepenggal	24 459	64	5	-	-	-	-
Tanah Sepenggal Lintas	24 536	249	21	-	-	-	-
Tanah Tumbuh	15 156	48	1	-	-	-	33
Limbur Lubuk Mengkuang	16 666	229	48	-	-	-	-
Bathin II Pelayang	8 881	134	38	4	-	-	-
Jujuhan	18 582	367	140	-	-	-	-
Jujuhan Ilir	10 067	7	191	-	-	-	-
Bungo	355 903	8 200	1772	14	1 218	11	234

Catatan/Note: ...

Sumber/Source: Dinas Kependudukan dan Pencatatan Sipil Kabupaten Bungo/ Population and Civil Registration Service of Bungo Regency

Tabel
Table 4.3.2**Jumlah Tempat Peribadatan Menurut Kecamatan di Kabupaten Bungo, 2022**
Number of Places of Worship by Subdistrict and Religion in Bungo Regency, 2022

Kecamatan Subdistrict	Masjid Mosque	Mushola Pray Room	Gereja Protestan Protestant Church	Gereja Katholik Catholic Church	Pura Temple	Vihara
(1)	(2)	(3)	(4)	(5)	(6)	(7)
Pelepat	36	49	1	-	-	-
Pelepat Ilir	52	158	6	-	-	-
Bathin II Babeko	13	12	1	-	-	-
Rimbo Tengah	32	41	-	-	-	-
Bungo Dani	16	31	4	1	-	1
Pasar Muara Bungo	17	32	-	-	-	-
Bathin III	21	29	-	-	-	-
Rantau Pandan	12	20	-	-	-	-
Muko-Muko Bathin VII	16	30	-	-	-	-
Bathin III Ulu	26	12	-	-	-	-
Tanah Sepanggal	16	32	-	-	-	-
Tanah Sepanggal Lintas	18	42	-	-	-	-
Tanah Tumbuh	12	12	-	-	-	-
Limbur Lubuk Mengkuang	20	44	-	-	-	-
Bathin II Pelayang	6	13	-	-	-	-
Jujuhan	22	35	-	-	-	-
Jujuhan Ilir	14	16	1	-	-	-
Bungo	341	602	13	1	0	1

Catatan/Note: ...

Sumber/Source: Kantor Kementerian Agama Kabupaten Bungo/ Ministry of Religious Affairs of Bungo Regency

Tabel
Table 4.3.3**Jumlah Jemaah Haji yang Diberangkatkan dari Kabupaten Bungo Menurut Kecamatan dan Jenis Kelamin, 2022**
Number of Hajj Pilgrims Departed from Bungo Regency by Subdistricts and Sex, 2022

Kecamatan Subdistrict	Laki-laki Male	Perempuan Female	Jumlah Total
(1)	(2)	(3)	(4)
Pelepat	2	3	5
Pelepat Ilir	2	3	5
Bathin II Babeko	1	2	3
Rimbo Tengah	3	3	6
Bungo Dani	3	5	8
Pasar Muara Bungo	4	6	10
Bathin III	3	5	8
Rantau Pandan	2	2	4
Muko-Muko Bathin VII	7	13	20
Bathin III Ulu	1	1	2
Tanah Sepenggal	4	4	8
Tanah Sepenggal Lintas	3	4	7
Tanah Tumbuh	0	0	0
Limbur Lubuk Mengkuang	1	2	3
Bathin II Pelayang	0	0	0
Jujuhan	3	3	6
Jujuhan Ilir	0	2	2
Bungo	39	58	97

Catatan/Note: Tahun 2022 Tidak ada pemberangkatan jemaah haji

Sumber/Source: Kantor Kementerian Agama Kabupaten Bungo/ Ministry of Religious Affairs of Bungo Regency

Tabel
Table 4.3.4**Jumlah Jemaah Haji Menurut Jenis Pekerjaan di
Kabupaten Bungo, 2022**
**Number of Hajj Pilgrims by Kind of Job in Bungo Regency,
2022**

Jenis Pekerjaan <i>Kind of Job</i>	Jumlah <i>Total</i>
(1)	(4)
PNS <i>Civil Servant</i>	17
Urusan RT <i>Household</i>	44
Pedagang <i>Merchant</i>	5
Petani <i>Farmer</i>	16
ABRI <i>Army</i>	2
Pelajar <i>Students</i>	1
Swasta <i>Private</i>	11
Jumlah <i>Total</i>	97

Catatan/Note: Tahun 2022 Tidak ada pemberangkatan jemaah haji

Sumber/Source: Kantor Kementerian Agama Kabupaten Bungo/ *Ministry of Religious Affairs of Bungo Regency*

Tabel 4.3.5 Banyaknya Perkara yang Diputuskan oleh Pengadilan Agama Muara Bungo Menurut Jenisnya, 2022
Number of Cases Decided by Religious Court of Muara Bungo by Kind, 2022

<i>Jenis Perkara/Uraian Type of Cases/ Description</i>	<i>Sisa Tahun Lalu Rest of Last Year</i>	<i>Masuk Tahun Ini Reported this Year</i>	<i>Jumlah Total (2)+(3)</i>	<i>Dicabut Revoked</i>	<i>Dipu- tuskan Decided</i>	<i>Sisa Tahun Ini Rest of This Year</i>
(1)	(2)	(3)	(4)	(5)	(6)	(7)
1. Izin Poligami	-	-	-	-	-	-
2. Pencegahan perkawinan	-	-	-	-	-	-
3. Penolakan perkawinan	-	-	-	-	-	-
4. Pembatalan Perkawinan	-	-	-	-	-	-
5. Kelalaian kewajiban suami/istri	-	-	-	-	-	-
6. Cerai talak	-	161	161	6	154	1
7. Cerai gugat	-	392	392	23	368	1
8. Harta Bersama	-	7	7	5	1	1
9. Penguasaan anak	-	1	1-	-	1	-
10. Nafkah anak oleh ibu karena ayah tak mampu	-	-	-	-	-	-
11. Hak-hak bekas istri/ kewajiban suami	-	4	4	2	2	-
12. Pengesahan anak	-	-	-	-	-	-
13. Pencabutan kekuasaan orang tua wali	-	-	-	-	-	-
14. Perwalian	-	5	5	-	5	-
15. Pencabutan kekuasaan wali	-	-	-	-	-	-
16. Penunjukan orang lain sebagai wali	-	-	-	-	-	-
17. Ganti rugi terhadap wali	-	-	-	-	-	-
18. Pengangkatan Anak	-	-	-	-	-	-
19. Penolakan kawin campur	-	-	-	-	-	-
20. Isbat nikah	-	81	81	2	79	-
21. Izin kawin	-	-	-	-	-	-

Lanjutan Tabel/Continued Table 4.3.5

<i>Jenis Perkara/Uraian Type of Cases/ Description</i>	<i>Sisa Tahun Lalu Rest of Last Year</i>	<i>Masuk Tahun Ini Reported this Year</i>	<i>Jumlah Total (2)+(3)</i>	<i>Dicabut Revoked</i>	<i>Dipu- tuskan Decided</i>	<i>Sisa Tahun Ini Rest of This Year</i>
(1)	(2)	(3)	(4)	(5)	(6)	(7)
22. Penetapan Ahli Waris	-	16	16	2	14	-
23. Dispensasi kawin	-	52	52	2	50	-
24. Wali adhol	-	4	4	-	4	-
25. Kewarisan	-	1	1	1	-	-
26. Wasiat	-	-	-	-	-	-
27. Hibah	-	-	-	-	-	-
28. Waqaf	-	-	-	-	-	-
29. Shadaqah	-	-	-	-	-	-
30. Lain-lain	-	-	-	-	-	-
Jumlah/Total	-	724	724	43	678	3

Catatan/Note: ...

Sumber/Source: Pengadilan Agama Muara Bungo/ Religious Courts of Bungo Regency

Tabel
Table 4.3.6**Jumlah Talak dan Cerai Menurut Kecamatan di Kabupaten Bungo, 2022**
Number of Divorce and Separation by Subdistricts in Bungo Regency, 2022

Kecamatan Subdistrict	Talak Divorce	Cerai Separation
(1)	(2)	(3)
Pelepat	16	39
Pelepat Ilir	49	73
Bathin II Babeko	-	10
Rimbo Tengah	15	43
Bungo Dani	12	28
Pasar Muara Bungo	15	21
Bathin III	7	17
Rantau Pandan	3	7
Muko-Muko Bathin VII	4	5
Bathin III Ulu	-	3
Tanah Sepenggal	-	1
Tanah Sepenggal Lintas	4	11
Tanah Tumbuh	1	23
Limbur Lubuk Mengkuang	8	11
Bathin II Pelayang	2	8
Jujuhan	1	8
Jujuhan Ilir	1	8
Bungo	138	316

Catatan/Note: ...

Sumber/Source: Pengadilan Agama Muara Bungo/Religious Courts of Bungo Regency

Tabel
Table 4.3.7

Jumlah Nikah Menurut Kecamatan di Kabupaten Bungo, 2022
Number of Marriage by Subdistricts in Bungo Regency, 2022

Kecamatan Subdistrict	Jumlah Nikah Marriage
(1)	(2)
Pelepat	226
Pelepat Ilir	362
Bathin II Babeko	84
Rimbo Tengah	242
Bungo Dani	172
Pasar Muara Bungo	165
Bathin III	146
Rantau Pandan	68
Muko-Muko Bathin VII	145
Bathin III Ulu	93
Tanah Sepanggal	191
Tanah Sepanggal Lintas	207
Tanah Tumbuh	115
Limbur Lubuk Mengkuang	132
Bathin II Pelayang	65
Jujuhan	136
Jujuhan Ilir	97
Bungo	2 646

Catatan/Note: ...

Sumber/Source: Kantor Kementerian Agama Kabupaten Bungo/ Ministry of Religious Affairs of Bungo Regency

Tabel 4.3.8 Jumlah Desa¹/Kelurahan yang Mengalami Bencana Alam² Menurut Kecamatan di Kabupaten Bungo, 2019-2021
Number of Villages¹ that Had Natural Disaster² by Subdistrict in Bungo Regency, 2021-2019

Kecamatan Subdistrict	Banjir/Flood		
	2019	2020	2021
(1)	(2)	(3)	(4)
Pelepat	1	2	2
Pelepat Ilir	–	1	–
Bathin II Babeko	3	2	4
Rimbo Tengah	–	–	1
Bungo Dani	–	1	4
Pasar Muara Bungo	2	–	3
Bathin III	3	–	4
Rantau Pandan	–	1	4
Muko-Muko Bathin VII	1	2	3
Bathin III Ulu	–	1	4
Tanah Sepenggal	–	–	4
Tanah Sepenggal Lintas	1	3	3
Tanah Tumbuh	–	2	5
Limbur Lubuk Mengkuang	1	1	1
Bathin II Pelayang	–	–	1
Jujuhan	7	2	3
Jujuhan Ilir	2	3	1
Bungo	21	21	47

Lanjutan Tabel/*Continued Table* 4.3.8

Kecamatan Subdistrict	Gempa Bumi/ <i>Earthquake</i>		
	2019	2020	2021
(1)	(5)	(6)	(7)
Pelepat	–	–	–
Pelepat Ilir	–	–	–
Bathin II Babeko	–	–	–
Rimbo Tengah	–	–	–
Bungo Dani	–	–	–
Pasar Muara Bungo	–	–	–
Bathin III	–	–	–
Rantau Pandan	–	–	–
Muko-Muko Bathin VII	–	–	–
Bathin III Ulu	–	–	–
Tanah Sepanggal	–	–	–
Tanah Sepanggal Lintas	–	–	–
Tanah Tumbuh	–	–	–
Limbur Lubuk Mengkuang	–	–	–
Bathin II Pelayang	–	–	–
Jujuhan	–	–	–
Jujuhan Ilir	–	–	–
Bungo	–	–	–

Lanjutan Tabel/Continued Table 4.3.8

Kecamatan Subdistrict	Tanah Longsor/Landslide		
	2019	2020	2021
(1)	(8)	(9)	(10)
Pelepat	–	–	–
Pelepat Ilir	–	–	–
Bathin II Babeko	–	–	–
Rimbo Tengah	–	–	–
Bungo Dani	–	2	–
Pasar Muara Bungo	–	–	–
Bathin III	–	–	–
Rantau Pandan	–	–	–
Muko-Muko Bathin VII	–	–	–
Bathin III Ulu	5	2	–
Tanah Sepenggal	–	–	1
Tanah Sepenggal Lintas	–	1	–
Tanah Tumbuh	–	1	–
Limbur Lubuk Mengkuang	1	–	2
Bathin II Pelayang	–	–	–
Jujuhan	1	1	–
Jujuhan Ilir	–	–	–
Bungo	7	7	3

2020

¹ Desa pada tabel ini termasuk Unit Permukiman Transmigrasi (UPT) yang masih dibina oleh kementerian terkait dan nagari di Kabupaten/Kota Sumatera Barat/
Villages in this table are included in Transmigration Settlement Unit which is still fostered by the relevant ministries and the nagari in the Province of Sumatera Barat

² Kejadian dalam setahun sebelum tahun pencacahan/ Occurrence in the last one year before the enumeration year

2021

Catatan/Note: ¹ Desa pada tabel ini termasuk Unit Permukiman Transmigrasi (UPT) yang masih dibina oleh kementerian terkait dan nagari di Kabupaten/Kota Sumatera Barat/
Villages in this table are included in Transmigration Settlement Unit which is still fostered by the relevant ministries and the nagari in the Province of Sumatera Barat

² Kejadian dalam setahun sebelum tahun pencacahan/ Occurrence in the last one year before the enumeration year

2022

¹ Desa pada tabel ini termasuk Unit Permukiman Transmigrasi (UPT) yang masih dibina oleh kementerian terkait dan nagari di Kabupaten/Kota Sumatera Barat/
Villages in this table are included in Transmigration Settlement Unit which is still fostered by the relevant ministries and the nagari in the Province of Sumatera Barat

² Kejadian dalam setahun sebelum tahun pencacahan/ Occurrence in the last one year before the enumeration year

Sumber/Source: BPS, Pendataan Potensi Desa (Podes)/BPS-Statistics Indonesia, Village Potential Data Collecting

Tabel
Table 4.3.9

Banyaknya Tahanan yang Masuk, Diselesaikan dan Sisa Bulan Laporan Kejaksaan Negeri Dirinci Per Bulan di Kabupaten Bungo, 2022
Number of Prisoners in, Resolved, and the Rest of Reported Month at State Procecutors Office by Month in Bungo Regency, 2022

Bulan Month	Tindak Pidana Orang dan Harta Benda Criminal Acts of Persons and Property		
	Sisa Bulan Lalu yang Belum Diputuskan Rest of Last Month Undecided	Dilanjutkan dalam Bulan Laporan Continued in Month Reported	Jumlah Total
(1)	(2)	(3)	(4)
Januari / January	64	16	80
Februari / February	73	8	81
Maret / March	62	11	73
April / April	64	18	82
Mei / May	70	2	72
Juni / June	69	9	78
Juli / July	70	13	83
Agustus / August	66	10	76
September / September	70	19	89
Oktober / October	69	10	70
November / November	62	16	78
Desember / December	64	13	77

Lanjutan Tabel/*Continued Table 4.3.9*

Tindak Pidana KAMNEGTRIBUM dan Tindak Pidana Umum Lainnya <i>State security and public order crimes and other public crimes</i>			
Bulan <i>Month</i>	Sisa Bulan Lalu yang Belum Diputuskan <i>Rest of Last Month Undecided</i>	Dilanjutkan dalam Bulan Laporan <i>Continued in Month Reported</i>	Jumlah <i>Total</i>
(1)	(5)	(6)	(7)
Januari / <i>January</i>	14	3	17
Februari / <i>February</i>	14	4	18
Maret / <i>March</i>	15	2	17
April / <i>April</i>	15	12	27
Mei / <i>May</i>	26		26
Juni / <i>June</i>	24	6	30
Juli / <i>July</i>	26	2	28
Agustus / <i>August</i>	23	3	26
September / <i>September</i>	21	2	23
Oktober / <i>October</i>	15	7	22
November / <i>November</i>	22	11	33
Desember / <i>December</i>	32	7	39

Lanjutan Tabel/*Continued Table* 4.3.9

Bulan <i>Month</i>	Narkotika <i>Narcotics</i>		Jumlah <i>Total</i>
	Sisa Bulan Lalu yang Belum Diputuskan <i>Rest of Last Month Undecided</i>	Dilanjutkan dalam Bulan Laporan <i>Continued in Month Reported</i>	
(1)	(8)	(9)	(10)
Januari / <i>January</i>	65	15	80
Februari / <i>February</i>	74	7	81
Maret / <i>March</i>	65	5	70
April / <i>April</i>	58	13	71
Mei / <i>May</i>	64	8	72
Juni / <i>June</i>	59	19	78
Juli / <i>July</i>	71	6	77
Agustus / <i>August</i>	63	5	58
September / <i>September</i>	59	11	70
Oktober / <i>October</i>	53	12	65
November / <i>November</i>	61	6	67
Desember / <i>December</i>	54	13	67

Lanjutan Tabel/*Continued Table 4.3.9*

Bulan Month	Tindak Pidana Anak Child Crime		
	Sisa Bulan Lalu yang Belum Diputuskan Rest of Last Month Undecided	Dilanjutkan dalam Bulan Laporan Continued in Month Reported	Jumlah Total
(1)	(11)	(12)	(13)
Januari / <i>January</i>	-	-	-
Februari / <i>February</i>	-	1	1
Maret / <i>March</i>	-	1	1
April / <i>April</i>	1	2	3
Mei / <i>May</i>	1	1	2
Juni / <i>June</i>	-	2	2
Juli / <i>July</i>	2	-	2
Agustus / <i>August</i>	-	-	-
September / <i>September</i>	-	1	1
Oktober / <i>October</i>	1	2	3
November / <i>November</i>	2	-	2
Desember / <i>December</i>	-	-	-

Lanjutan Tabel/*Continued Table* 4.3.9

Bulan <i>Month</i>	Sisa Bulan Lalu yang Belum Diputuskan <i>Rest of Last Month Undecided</i>	Terorisme <i>Terrorism</i>	
		Dilanjutkan dalam Bulan Laporan <i>Continued in Month Reported</i>	Jumlah <i>Total</i>
(1)	(14)	(15)	(16)
Januari / <i>January</i>	-	-	-
Februari / <i>February</i>	-	-	-
Maret / <i>March</i>	-	-	-
April / <i>April</i>	-	-	-
Mei / <i>May</i>	-	-	-
Juni / <i>June</i>	-	-	-
Juli / <i>July</i>	-	-	-
Agustus / <i>August</i>	-	-	-
September / <i>September</i>	-	-	-
Oktober / <i>October</i>	-	-	-
November / <i>November</i>	-	-	-
Desember / <i>December</i>	-	-	-

Tabel
Table 4.3.10

**Banyaknya Perkara yang Diselesaikan Kejaksaan Negeri
Dirinci Per Bulan di Kabupaten Bungo, 2022**
**Number of Cases finished at State Procecutors Office by
Month in Bungo Regency, 2022**

Bulan Month	Tindak Pidana Orang dan Harta Benda Criminal Acts of Persons and Property		
	Yang Diputuskan Pengadilan Decided by Court	Sisa yang Belum Diputuskan Rest of Undecided	Jumlah Putusan yang sudah Dilaksanakan Number of Executed Decision
(1)	(2)	(3)	(4)
Januari / January	12	56	12
Februari / February	13	54	13
Maret / March	8	58	8
April / April	13	59	13
Mei / May	12	51	12
Juni / June	10	50	10
Juli / July	13	40	13
Agustus / August	7	42	7
September / September	19	52	19
Oktober / October	7	55	7
November / November	14	57	14
Desember / December	21	47	721

Lanjutan Tabel/*Continued Table* 4.3.10

Tindak Pidana KAMNEGTRIBUM dan Tindak Pidana Umum Lainnya <i>State security and public order crimes and other public crimes</i>			
Bulan <i>Month</i>	Yang Diputuskan <i>Pengadilan</i> <i>Decided by Court</i>	Sisa yang Belum <i>Diputuskan</i> <i>Rest of Undecided</i>	Jumlah Putusan yang <i>sudah Dilaksanakan</i> <i>Number of Executed</i> <i>Decision</i>
(1)	(5)	(6)	(7)
Januari / <i>January</i>	2	12	12
Februari / <i>February</i>	3	13	13
Maret / <i>March</i>	2	14	14
April / <i>April</i>	1	18	18
Mei / <i>May</i>	2	14	14
Juni / <i>June</i>	4	16	16
Juli / <i>July</i>	2	18	18
Agustus / <i>August</i>	5	15	15
September / <i>September</i>	11	11	11
Oktober / <i>October</i>	1	14	14
November / <i>November</i>	i	16	16
Desember / <i>December</i>	9	12	12

Lanjutan Tabel/*Continued Table 4.3.10*

Bulan Month	Yang Diputuskan Pengadilan Decided by Court	Narkotika Narcotics	
		Sisa yang Belum Diputuskan Rest of Undecided	Jumlah Putusan yang sudah Dilaksanakan Number of Executed Decision
(1)	(8)	(9)	(10)
Januari / January	5	50	5
Februari / February	11	40	11
Maret / March	8	39	8
April / April	3	36	3
Mei / May	10	42	10
Juni / June	5	52	5
Juli / July	11	46	11
Agustus / August	10	39	10
September / September	10	23	10
Oktober / October	3	28	3
November / November	9	23	9
Desember / December	8	15	8

Lanjutan Tabel/*Continued Table* 4.3.10

Bulan Month	Tindak Pidana Anak Child Crime		
	Yang Diputuskan Pengadilan Decided by Court	Sisa yang Belum Diputuskan Rest of Undecided	Jumlah Putusan yang sudah Dilaksanakan Number of Executed Decision
(1)	(11)	(12)	(13)
Januari / January	-	-	-
Februari / February	-	1	-
Maret / March	-	1	-
April / April	1	1	1
Mei / May	1	-	1
Juni / June	-	1	-
Juli / July	-	-	-
Agustus / August	-	-	-
September / September	-	2	-
Oktober / October	2	2	2
November / November	2	-	2
Desember / December	-	1	-

Lanjutan Tabel/*Continued Table* 4.3.10

Bulan Month	Terorisme Terrorism		
	Yang Diputuskan Pengadilan Decided by Court	Sisa yang Belum Diputuskan Rest of Undecided	Jumlah Putusan yang sudah Dilaksanakan Number of Executed Decision
(1)	(14)	(15)	(16)
Januari / January	-	-	-
Februari / February	-	-	-
Maret / March	-	-	-
April / April	-	-	-
Mei / May	-	-	-
Juni / June	-	-	-
Juli / July	-	-	-
Agustus / August	-	-	-
September / September	-	-	-
Oktober / October	-	-	-
November / November	-	-	-
Desember / December	-	-	-

Catatan/Note: ...

Sumber/Source: Kejaksaan Negeri Muara Bungo/ *State Procecutors Office of Muara Bungo*

Tabel
Table 4.3.11

**Banyaknya Tambahan Narapidana pada Lembaga
Pemasyarakatan Muara Bungo Menurut Lamanya
Hukuman dan Jenis Kelamin, 2022**
*Number of Addition Prisoners at Penitentiary of Muara
Bungo by Length of Sentence and Sex, 2022*

Bulan Month	Lamanya Hukuman / Length of Sentence			
	Lebih 5 Tahun More Than 5 Years		1-5 Tahun 1-5 Years	
	Laki-laki Male	Perempuan Female	Laki-laki Male	Perempuan Female
(1)	(2)	(3)	(4)	(5)
Januari / January	199	-	133	2
Februari / February	201	-	139	-
Maret / March	201	-	143	1
April / April	204	-	150	4
Mei / May	204	-	148	6
Juni / June	204	-	158	-
Juli / July	204	-	156	-
Agustus / August	202	-	143	-
September / September	193	-	142	1
Oktober / October	193	-	130	2
November / November	193	-	140	3
Desember / December	193	-	157	4
Jumlah/Total	2 090	-	1 747	23
2021	2 809	0	2 247	0

Lanjutan Tabel/Continued Table 4.3.11

Bulan Month	Lamanya Hukuman / Length of Sentence			
	Kurang 1 Tahun Less Than A Year		Jumlah Total	
	Laki-laki Male	Perempuan Female	Laki-laki Male	Perempuan Female
(1)	(6)	(7)	(8)	(9)
Januari / January	14	2	14	2
Februari / February	11	1	11	1
Maret / March	8	2	8	2
April / April	11	1	11	1
Mei / May	12	1	12	1
Juni / June	10	-	10	-
Juli / July	16	-	16	-
Agustus / August	17	-	17	-
September / September	18	1	18	1
Oktober / October	10	2	10	2
November / November	8	1	8	1
Desember / December	15	-	19	-
Jumlah/Total	154	11	154	11
2021	181	11	5 237	11

Catatan/Note: ...

Sumber/Source: Lembaga Pemasyarakatan Muara Bungo / Penitentiary of Muara Bungo

Tabel
Table 4.3.12

Banyaknya Tahanan Lembaga Pemasyarakatan Muara Bungo Dirinci Menurut Jenis Kejahatan, Pelanggaran dan Status, 2022
Number of Prisoners at Penitentiary of Muara Bungo By Type of Crime, Violation and Status, 2022

Jenis Kejahatan <i>Type of Crime</i>	Narapidana <i>Prioners</i>		Tahanan <i>Custody</i>		Titipan <i>Surrogate Custody</i>		Jumlah <i>Total</i>	
	Laki-laki <i>Male</i>	Perempuan <i>Female</i>	Laki-laki <i>Male</i>	Perempuan <i>Female</i>	Laki-laki <i>Male</i>	Perempuan <i>Female</i>	Laki-laki <i>Male</i>	Perempuan <i>Female</i>
(1)	(2)	(3)	(4)	(5)	(6)	(7)	(8)	(9)
Cukai	-	-	-	-	-	-	-	-
Kehutanan	-	-	-	-	-	-	-	-
Konservasi Sumber Daya Alam Hayati dan Ekosistim	-	-	-	-	-	-	-	-
Kesusilaan	2	-	-	-	-	-	2	-
Pertambangan Mineral dan Batu Bara	12	-	-	-	-	-	12	-
Migas	4	-	-	-	-	-	4	-
Memeras/Mengancam	-	-	1	-	-	-	1	-
Narkotika	192	1	35	2	-	-	227	3
Pelanggaran Lalu Lintas	-	-	-	-	-	-	-	-
Pembunuhan	9	-	2	-	-	-	11	-
Penadahan	4	-	-	-	-	-	4	-
Pencurian	60	-	10	-	-	-	78	-
Penganiayaan	4	-	1	-	-	-	5	-
Penggelapan	8	1	3	1	-	-	13	2
Penipuan	7	-	-	-	-	-	7	-
Perampokan	5	-	2	-	-	-	7	-

Lanjutan Tabel/Continued Table 4.3.12

Jenis Kejahatan <i>Type of Crime</i>	Narapidana <i>Prioners</i>		Tahanan <i>Custody</i>		Titipan <i>Surrogate Custody</i>		Jumlah <i>Total</i>	
	Laki-laki <i>Male</i>	Perempuan <i>Female</i>	Laki-laki <i>Male</i>	Perempuan <i>Female</i>	Laki-laki <i>Male</i>	Perempuan <i>Female</i>	Laki-laki <i>Male</i>	Perempuan <i>Female</i>
(1)	(2)	(3)	(4)	(5)	(6)	(7)	(8)	(9)
Perlindungan Anak	40	-	3	-	-	-	51	-
Senjata Tajam/ Senjata Api/ Bahan Peledak	2	-	-	-	-	-	2	-
Perjudian	-	-	-	-	-	-	2	-
KDRT	3	1	-	-	-	-	4	1
Memalsukan Materai/Surat	-	-	-	-	-	-	-	-
Korupsi	5	1	1	-	-	-	6	1
Pemerkosaan	-	-	-	-	-	-	-	-
Pengeroyokan	4	-	-	-	-	-	4	-
Jumlah/Total	369	4	70	-	-	-	439	7

Catatan/Note: ...

Sumber/Source: Lembaga Pemasyarakatan Muara Bungo / Penitentiary of Muara Bungo

Tabel
Table 4.3.13**Banyaknya Kecelakaan Lalu Lintas dan Jumlah Korban Menurut Jenis Per Bulan di Kabupaten Bungo, 2022**
Number of Traffic Accidents and Victims by Month in Bungo Regency, 2022

Bulan Month	Jumlah Kecelakaan Total Accidents	Korban / Victims			
		Meninggal Dunia Died	Luka Berat Serious Injuries	Luka Ringan Minor Injuries	Kerugian Materi Material Loss (Rp.000)
(1)	(2)	(3)	(4)	(5)	(6)
Januari / January	19	7	12	26	120 100
Februari / February	6	4	2	3	46 020
Maret / March	13	3	8	12	115 700
April / April	12	4	8	14	148 700
Mei / May	10	6	7	13	215 000
Juni / June	7	1	8	5	26 900
Juli / July	9	2	5	14	199 200
Agustus / August	10	2	10	6	61 400
September / September	12	2	9	9	24 900
Oktober / October	14	5	4	27	501 500
November / November	8	6	4	4	13 800
Desember / December	8	3	4	8	122 300
Jumlah/Total	128	45	81	141	1 595 520

Catatan/Note: ...

Sumber/Source: Satuan Lalu Lintas Kepolisian Resor Bungo / Traffic Unit of Bungo Police Resort

Tabel
Table 4.3.14**Banyaknya Pelanggaran Lalu Lintas dalam Wilayah
Hukum Kepolisian Resor (Polres) Bungo, 2022**
**Number of Traffic Violations by Month in Jurisdiction of
Bungo Police Resort, 2022**

Bulan Month	Jumlah Pelanggaran Total Violations
(1)	(2)
Januari / January	97
Februari / February	92
Maret / March	162
April / April	193
Mei / May	280
Juni / June	246
Juli / July	285
Agustus / August	153
September / September	198
Oktober / October	245
November / November	42
Desember / December	277
Jumlah/Total	2 270

Catatan/Note: ...

Sumber/Source: Satuan Lalu Lintas Kepolisian Resor Bungo / Traffic Unit of Bungo Police Resort

Tabel
Table 4.3.15

Banyaknya Kejahatan dan Pelanggaran Menurut Bulan di Wilayah Kabupaten Bungo, 2022
Number of Crimes and Violations by Month in Bungo Regency, 2022

Bulan Month	Kejahatan dan Pelanggaran /Crimes		
	Dilaporkan Reported	Diselesaikan Settled	Persentase Percentage (%)
(1)	(3)	(4)	(5)
Januari / January	26	27	103,84%
Februari / February	32	26	81,25%
Maret / March	29	23	79,31%
April / April	44	29	65,90%
Mei / May	22	9	40,90%
Juni / June	29	21	72,41%
Juli / July	28	14	50%
Agustus / August	38	17	44,73%
September / September	27	24	88,88%
Oktober / October	35	36	102,85%
November / November	39	29	74,35%
Desember / December	24	45	187,5%
Jumlah/Total	373	300	80,42%

Catatan/Note: ...

Sumber/Source: Kepolisian Resor Bungo / Police Resort Bungo

Tabel 4.3.16 **Banyaknya Tahanan Kepolisian Dewasa dan Anak-anak Menurut Bulan dan Jenis Kelamin, 2022**
Table 4.3.16 **Number of Adult and Children Police Prisoners by Month and Sex, 2022**

Bulan Month	Dewasa Adult		Anak-Anak Children		Jumlah Total	
	Laki-laki Male	Perempuan Female	Laki-laki Male	Perempuan Female	Laki-laki Male	Perempuan Female
(1)	(2)	(3)	(4)	(5)	(6)	(7)
Januari / January	16	1	1	-	17	1
Februari / February	27	-	1	-	28	-
Maret / March	34	2	2	-	36	2
April / April	21	1	1	-	22	1
Mei / May	9	-	-	-	9	-
Juni / June	30	1	3	-	33	1
Juli / July	19	1	-	-	19	1
Agustus / August	32	-	1	-	33	-
September / September	38	1	1	-	39	1
Oktober / October	24	1	-	-	24	1
November / November	11	-	-	-	11	-
Desember / December	10	-	-	-	10	-
Jumlah/Total	271	8	10	-	281	8

Catatan/Note: ...

Sumber/Source: Kepolisian Resor Bungo / Police Resort Bungo

Tabel
Table 4.3.17

**Jumlah Perkara dan Terdakwa yang Diputuskan
Pengadilan Negeri Muara Bungo Menurut Jenis Perkara
per Bulan, 2022**
*Number of Cases and Defendants Decided by State Court of
Muara Bungo by Type of Cases and Month, 2022*

Bulan Month	Biasa Common		Singkat Concise		Cepat Fast	
	Perkara Case	Terdakwa Defendant	Perkara Case	Terdakwa Defendant	Perkara Case	Terdakwa Defendant
(1)	(2)	(3)	(4)	(5)	(6)	(7)
Januari / January	32	39	-	-	3	6
Februari / February	17	20	-	-	13	13
Maret / March	21	26	-	-	6	6
April / April	28	31	-	-	9	14
Mei / May	18	22	-	-	1	1
Juni / June	21	26	-	-	2	2
Juli / July	24	32	-	-	1	1
Agustus / August	39	50	-	-	1	2
September / September	20	22	-	-	1	1
Oktober / October	23	28	-	-	4	6
November / November	20	25	-	-	13	19
Desember / December	22	34	-	-	7	10
Jumlah/Total	285	355	0	0	61	81

Catatan/Note: ...

Sumber/Source: Pengadilan Negeri Muara Bungo / State Court of Muara Bungo

Tabel 4.3.18 **Jumlah Terdakwa yang Diselesaikan Pengadilan Negeri Muara Bungo Menurut Kelompok Umur dan Jenis Kelamin per Bulan, 2022**
Number of Cases Resolved by State Court of Muara Bungo by Age Group and Sex per Month, 2022

Bulan Month	< 17 Tahun < 17 Years Old		≥ 17 Tahun ≥ 17 Years Old	
	Laki-laki Male	Perempuan Female	Laki-laki Male	Perempuan Female
(1)	(2)	(3)	(4)	(5)
Januari / January	-	-	44	1
Februari / February	1	-	32	2
Maret / March	3	-	28	4
April / April	1	-	37	5
Mei / May	-	-	22	1
Juni / June	3	-	26	2
Juli / July	-	-	33	1
Agustus / August	-	-	46	6
September / September	2	-	22	1
Oktober / October	2	-	32	1
November / November	-	-	43	1
Desember / December	1	-	54	-
Jumlah/Total	13	0	419	25

Lanjutan Tabel/*Continued Table* 4.3.18

Bulan <i>Month</i>	Jumlah <i>Total</i>	
	Laki-laki <i>Male</i>	Perempuan <i>Female</i>
(1)	(8)	(9)
Januari / <i>January</i>	44	1
Februari / <i>February</i>	33	2
Maret / <i>March</i>	31	4
April / <i>April</i>	38	5
Mei / <i>May</i>	22	1
Juni / <i>June</i>	29	2
Juli / <i>July</i>	33	1
Agustus / <i>August</i>	46	6
September / <i>September</i>	24	1
Oktober / <i>October</i>	34	1
November / <i>November</i>	43	1
Desember / <i>December</i>	55	-
Jumlah/Total	432	25

Catatan/*Note*: ...Sumber/*Source*: Pengadilan Negeri Muara Bungo / *State Court of Muara Bungo*

Tabel
Table 4.3.19

**Jumlah Perkara Menurut Jenis Pidana/Hukuman yang
Dijatuhkan Pengadilan Negeri Muara Bungo per Bulan,
2022**
*Number of Cases by Type of Punishment Imposed by State
Court of Muara Bungo by Month, 2022*

Bulan <i>Month</i>	Mati/ Seumur Hidup <i>Death/</i> <i>Life Sentence</i>	Penjara <i>Arrested</i>	Kurungan <i>Confinement</i>	Bersyarat/ Percobaan <i>Parole/</i> <i>Probation</i>	Denda <i>Fine</i> <i>(Rp)</i>
(1)	(2)	(3)	(4)	(5)	(6)
Januari / <i>January</i>	-	32	-	3	-
Februari / <i>February</i>	-	17	-	13	-
Maret / <i>March</i>	-	21	-	6	-
April / <i>April</i>	-	30	-	9	-
Mei / <i>May</i>	-	18	-	1	-
Juni / <i>June</i>	-	24	-	2	-
Juli / <i>July</i>	-	24	-	1	-
Agustus / <i>August</i>	-	39	-	1	-
September / <i>September</i>	-	20	-	1	-
Oktober / <i>October</i>	-	27	-	4	-
November / <i>November</i>	-	20	-	-	-
Desember / <i>December</i>	-	23	-	7	-
Jumlah/Total	0	295	0	48	0

Lanjutan Tabel/*Continued Table* 4.3.19

Bulan <i>Month</i>	Tambahan <i>Addition</i>	Dikembali- kan ke Orang Tua <i>Returned to Parents</i>	Diserahkan ke Pemda / <i>Submitted to Regional Government</i>	Dibebaskan dari Dakwaan <i>Aquitted</i>	Jumlah <i>Total</i>
(1)	(7)	(8)	(9)	(10)	(11)
Januari / <i>January</i>	-	-	-	-	-
Februari / <i>February</i>	-	-	-	-	-
Maret / <i>March</i>	-	-	-	-	-
April / <i>April</i>	-	-	-	-	-
Mei / <i>May</i>	-	-	-	-	-
Juni / <i>June</i>	-	-	-	-	-
Juli / <i>July</i>	-	-	-	-	-
Agustus / <i>August</i>	-	-	-	-	-
September / <i>September</i>	-	-	-	-	-
Oktober / <i>October</i>	-	-	-	-	-
November / <i>November</i>	-	-	-	-	-
Desember / <i>December</i>	-	-	-	-	-
Jumlah/Total	0	0	0	0	0

Catatan/Note: ...

Sumber/Source: Pengadilan Negeri Muara Bungo / *State Court of Muara Bungo*

Tabel
Table 4.3.20

**Jumlah Perkara dan Terdakwa yang Masuk dan
Diselesaikan Pengadilan Negeri Muara Bungo per Bulan,
2022**
**Number of Cases and Defendants Entered and Finished at
State Court of Muara Bungo, 2022**

Bulan Month	Sisa Bulan Lalu Rest of Last Month		Masuk Bulan Ini Enter This Month		Jumlah Bulan Ini Total This Month	
	Perkara Case	Terdakwa Defendant	Perkara Case	Terdakwa Defendant	Perkara Case	Terdakwa Defendant
(1)	(2)	(3)	(4)	(5)	(6)	(7)
Januari / January	54	64	28	36	82	146
Februari / February	50	61	17	18	67	128
Maret / March	50	58	19	24	69	127
April / April	48	57	33	41	81	138
Mei / May	53	67	7	10	60	127
Juni / June	42	55	29	35	71	126
Juli / July	50	64	21	25	71	135
Agustus / August	47	57	19	24	66	123
September / September	27	31	23	27	50	81
Oktober / October	30	36	21	30	51	87
November / November	29	38	22	29	51	89
Desember / December	30	42	22	30	52	94

Lanjutan Tabel/*Continued Table 4.3.20*

Bulan Month	Yang Diselesaikan Finished		Sisa Bulan Ini Rest of This Month	
	Perkara Case	Terdakwa Defendant	Perkara Case	Terdakwa Defendant
(1)	(2)	(3)	(4)	(5)
Januari / January	32	85	50	61
Februari / February	17	67	50	61
Maret / March	19	66	50	61
April / April	31	77	50	61
Mei / May	10	66	50	61
Juni / June	21	65	50	61
Juli / July	21	74	50	61
Agustus / August	16	62	50	61
September / September	0	20	50	61
Oktober / October	1	26	50	61
November / November	1	28	50	61
Desember / December	2	33	50	61

Catatan/Note: ...

Sumber/Source: Pengadilan Negeri Muara Bungo / State Court of Muara Bungo

Tabel
Table 4.3.21

**Jumlah Terdakwa Menurut Sikap terhadap Keputusan
Pengadilan Negeri Muara Bungo per Bulan, 2022**
**Number of Defendant by Stance Against Conviction of State
Court of Muara Bungo every Month, 2022**

Bulan Month	Sikap terhadap Keputusan Stance Against Conviction			Jumlah Total
	Menerima Acceptance	Banding Appeal	Grasi Clemency	
(1)	(2)	(3)	(4)	(5)
Januari / January	28	4	-	32
Februari / February	15	2	-	17
Maret / March	16	5	-	21
April / April	24	4	-	28
Mei / May	18	0	-	18
Juni / June	19	2	-	21
Juli / July	21	3	-	24
Agustus / August	36	3	-	39
September / September	15	5	-	20
Oktober / October	22	1	-	23
November / November	17	3	-	20
Desember / December	20	2	-	22
Bungo	251	34	0	285

Catatan/Note: ...

Sumber/Source: Pengadilan Negeri Muara Bungo / State Court of Muara Bungo

4.4 KEMISKINAN POVERTY

Tabel 4.4.1 Garis Kemiskinan, Jumlah, dan Persentase Penduduk Miskin di Kabupaten Bungo, 2015–2022
Poverty Line, Number, and Percentage of Poor People in Bungo Regency, 2015–2022

Tahun Year	Garis Kemiskinan (rupiah/kapita/bulan) Poverty Line (rupiah/capita/month)	Jumlah Penduduk Miskin (ribu) Number of Poor People (thousand)	Persentase Penduduk Miskin Percentage of Poor People (%)
(1)	(2)	(3)	(4)
2015	272 254	19,5	5,70
2016	292 573	20,96	5,99
2017	310 428	20,812	5,82
2018	366 226	21,113	5,78
2019	390 439	20,872	5,60
2020	422 801	22,07	5,80
2021	436 020	23,64	6,23
2022	470 545	20,69	5,38

Catatan/Note: ...

Sumber/Source: BPS, Survei Sosial Ekonomi Nasional Maret/BPS-Statistics Indonesia, March National Socioeconomic Survey

Tabel 4.4.2 Indeks Kedalaman Kemiskinan dan Indeks Keparahan Kemiskinan di Kabupaten Bungo, 2015–2022
Poverty Gap Index and Poverty Severity Index in Bungo Regency, 2015–2022

Tahun Year	Indeks Kedalaman Kemiskinan Poverty Gap Index	Indeks Keparahan Kemiskinan Poverty Severity Index
(1)	(2)	(3)
2015	0,64	0,12
2016	0,97	0,22
2017	1,19	0,29
2018	0,62	0,13
2019	0,81	0,16
2020	0,72	0,17
2021	0,92	0,18
2022	0,81	0,17

Catatan/Note: ...

Sumber/Source: .BPS, Survei Sosial Ekonomi Nasional Maret/BPS-Statistics Indonesia, March National Socioeconomic Survey

**PRODUKSI
TANAMAN
SAYURAN
— DAN —
BUAH
SEMUSIM
2022**

PRODUKSI

Cabai Besar

5.358 kuintal

PRODUKSI

Bayam

4.900
kuintal

PRODUKSI

Melon

1.450
kuintal



PRODUKSI TANAMAN PERKEBUNAN

2022



PRODUKSI

Kelapa Sawit

106.646 ton



PRODUKSI

Kelapa

520 ton



PRODUKSI

Karet

50.447 ton

PENJELASAN TEKNIS

TECHNICAL NOTES

1. Lahan sawah adalah lahan pertanian yang berpetak-petak dan dibatasi oleh pematang (galangan), saluran untuk menahan/ menyalurkan air, yang biasanya ditanami padi sawah tanpa memandang dari mana diperoleh atau status lahan tersebut. Lahan yang dimaksud termasuk lahan yang terdaftar di Pajak Bumi Bangunan, luran Pembangunan Daerah, lahan bengkok, lahan serobotan, lahan rawa yang ditanami padi dan lahan bekas tanaman tahunan yang telah dijadikan sawah, baik yang ditanami padi, palawija atau tanaman semusim lainnya.
 2. Tegal/Kebun adalah lahan pertanian bukan sawah (lahan kering) yang ditanami tanaman semusim atau tahunan dan terpisah dengan halaman sekitar rumah serta penggunaannya tidak berpindah pindah.
 3. Ladang/Huma adalah lahan pertanian bukan sawah (lahan kering) yang biasanya ditanami tanaman semusim dan penggunaannya hanya semusim atau dua musim, kemudian akan ditinggalkan bila sudah tidak subur lagi (berpindah-pindah). Kemungkinan lahan ini beberapa tahun kemudian akan dikerjakan kembali jika sudah subur.
1. *Wetland is agricultural land that separated by small dykes to resist water, where the main crop is usually wetland paddy without considering where it is got from or the status of the land. It includes the land that is registered at land income tax office, regional development contribution, 'bengkok' land, illegal ownership, swamps for rice cultivation, and annual crop land mark that has been used as rice field, which are both planted with paddy, secondary crops or the other seasonal crops.*
 2. *Dry field/Garden is an dryland (unirrigated land) which is planted with seasonal or annual crops and separately from the yard around the house without shifting*
 3. *Unirrigated agricultural field / Shifting cultivation land is dryland (unirrigated land) that usually is cultivated for seasonal crops and utilized only for one or two seasons, then it will be left when it is not fertile (shifting). Maybe, this land will be used again in a few years if it has been fertile.*

4. Lahan yang sementara tidak diusahakan adalah lahan yang biasanya diusahakan tetapi untuk sementara (lebih dari 1 (satu) tahun tetapi kurang dari atau sama dengan 2 (dua) tahun) tidak diusahakan, termasuk lahan sawah yang tidak diusahakan selama lebih dari 2 (dua) tahun.
 5. Data pokok tanaman pangan yang dikumpulkan adalah luas panen dan produktivitas (hasil per hektar). Produksi tanaman pangan merupakan hasil perkalian antara luas panen dengan produktivitas. Pengumpulan data luas panen dilakukan setiap bulan dengan pendekatan area kecamatan di seluruh wilayah Indonesia. Pengumpulan data produktivitas dilakukan melalui pengukuran langsung pada plot ubinan berukuran 2½ m x 2½ m. Pengumpulan data produktivitas dilakukan setiap subround (empat bulanan) pada waktu panen petani.
 6. Data produksi padi dan palawija yang disajikan adalah dalam kualitas: gabah kering giling (padi), pipilan kering (jagung), biji kering (kedelai dan kacang tanah), dan umbi basah (ubi kayu dan ubi jalar).
4. *Temporarily unused land is land that is regularly used but temporarily (more than a year but less or equal than two years) is unused, it includes wetland that is not cultivated more than two years.*
 5. *The main food crops data collected consists of harvested area and productivity (yield per hectare). Food crops production is generated by harvested area multiplied by productivity. The harvested area data is collected every month using sub district area approach in all sub district in Indonesia. The productivity data collection is conducted by a direct measurement in 2½m x 2½m crop cutting plot. The productivity measurement is conducted in every subround (four monthly) at the time when farmers are harvesting their crops.*
 6. *Production of paddy and secondary crops data are presented in the form of: dry unhusked rice (paddy), dry loose maize (maize), dry shells crops (soybeans and peanuts), and fresh roots (cassava and sweet potatoes).*

7. Tanaman sayuran dan buah-buahan semusim Tanaman sayuran semusim adalah tanaman sumber vitamin, garam mineral dan lain-lain yang dikonsumsi dari bagian tanaman yang berupa daun, bunga, buah, dan umbinya, yang berumur kurang dari satu tahun.

Tanaman buah-buahan semusim adalah tanaman sumber vitamin, garam mineral, dan lain-lain yang dikonsumsi dari bagian tanaman yang berupa buah, berumur kurang dari satu tahun, tidak berbentuk pohon/rumpun tetapi menjalar dan berbatang lunak.

8. Tanaman buah-buahan dan sayuran tahunan Tanaman buah-buahan tahunan adalah tanaman sumber vitamin, garam mineral, dan lain-lain yang dikonsumsi dari bagian tanaman yang berupa buah dan merupakan tanaman tahunan. Tanaman sayuran tahunan adalah tanaman sumber vitamin, garam mineral, dan lain-lain yang dikonsumsi dari bagian tanaman yang berupa daun dan atau buah yang berumur lebih dari satu tahun.

9. Tanaman biofarmaka adalah tanaman yang bermanfaat untuk obat-obatan, kosmetik, dan kesehatan yang dikonsumsi atau digunakan dari bagian-bagian tanaman seperti daun, batang, buah, umbi (rimpang) ataupun

7. *Seasonal vegetable and fruit plants*
Seasonal vegetable plants are plants which are the sources of vitamin, mineral salt, etc, consumed from the part of the plant in the form of leaf, flower, fruit, and root with the age of less than one year.

Seasonal fruit plants are plants which are the sources of vitamin, mineral salt, etc, consumed from the part of the plant in the form of fruits. These plants are creeps with the age of less than one year.

8. *Annual fruit and vegetable plants*
Annual fruit plants are plants which are the sources of vitamin, contained mineral salt, etc, consumed from the part of plant in the form of fruit and more than one year of age.

Annual vegetable plants are plants which are the sources of vitamin, contained mineral salt, etc, consumed from the part of the plant in the form of vegetable and more than one year of age.

9. *Medicinal plants are plants which are useful for medicine. It is consumed from part of the plant such as leaf, flower, fruit, tuber, and root.*

akar.

10. Tanaman hias adalah tanaman yang mempunyai nilai keindahan baik bentuk, warna daun, tajuk maupun bunganya, sering digunakan untuk penghias pekarangan dan lain sebagainya.
 11. Luas panen tanaman hortikultura adalah luas tanaman sayuran, buah-buahan, biofarmaka, dan tanaman hias yang diambil hasilnya/dipanen pada periode pelaporan.
 12. Luas panen untuk tanaman sayuran adalah luas tanaman yang dipanen sekaligus/habis/dibongkar dan luas tanaman yang dipanen berkali-kali (lebih dari satu kali)/belum habis. Tanaman yang dipanen sekaligus/habis/dibongkar adalah tanaman yang sehabis panen langsung dibongkar/dicabut, terdiri dari bawang merah, bawang putih, bawang daun, kentang, kol/kubis, kembang kol, petsai/sawi, wortel, lobak, dan kacang merah. Tanaman yang dipanen berkali-kali (lebih dari satu kali)/belum habis adalah tanaman yang pemanenannya lebih dari satu kali dan biasanya dibongkar apabila panen terakhir sudah tidak memadai lagi, terdiri dari: kacang panjang, cabe besar, cabe rawit, jamur, tomat, terung, buncis, ketimun, labu siam, kangkung,
10. *Ornamental plants are plants which have a beauty value, either in shape, colour of leaf or crown of flower, and they are often used as a yard decorator.*
 11. *Harvested area of horticulture is area which vegetable, fruit, medicinal and ornamental plant of crop harvested during the period of report.*
 12. *Harvested area of vegetables is area of entirely plant harvested/ demolished and plant harvested several times/undemolished. Entirely plants harvested/ demolished are plants usually harvested once and demolished to be substituted by other plants, consisting of: shallots, garlic, leeks, potato, cabbage, cauli flower, mustard green, carrots, chinese radish, and red kidney beans. Plants harvested several times/ undemolished are plants usually harvested more than once and demolished in the case that the last harvest was economically not profitable. They consist of : yard long beans, chili, small chili, mushroom, tomatoes, egg plant, frech beans, cucumber, pumpkin/ chajota, swamp cabbage, spinach, melon, watermelon, and blewah.*

bayam, melon, semangka, dan blewah.

13. Produksi hortikultura adalah hasil menurut bentuk produk dari setiap tanaman sayuran, buah-buahan, biofarmaka dan tanaman hias yang diambil berdasarkan luas yang dipanen/tanaman yang menghasilkan pada bulan/triwulan laporan.
14. Data perkebunan besar dikumpulkan oleh BPS setiap bulan secara lengkap (sensus bulanan) dengan sistem surat pos. Khusus untuk tanaman kelapa, cengkeh, dan kapok, datanya diperoleh dari Direktorat Jenderal Perkebunan. Data perkebunan rakyat juga diperoleh dari Direktorat Jenderal Perkebunan.
16. Bentuk produksi perkebunan adalah; karet kering (karet), daun kering (teh dan tembakau), biji kering (kopi dan coklat), kulit kering (kayu manis dan kina), serat kering (rami), bunga kering (cengkeh), refined sugar (tebu dari perkebunan besar), gula mangkok (tebu dari perkebunan rakyat), ekivalen kopra (kopra), biji dan bunga (pala) serta minyak daun (sereh).
17. Persediaan akhir tahun produksi perkebunan besar bukan merupakan cadangan penyangga (buffer stock).
13. *Horticulture production is the standard production quantity form of vegetable, fruit, medicinal and ornamental plant based on harvested area/the number of production plants reported monthly/quarterly.*
14. *Data on estates are collected by the BPS every month on complete basis through a mailing system. Data on coconut, clove, and kapok, as well as on smallholder plantation, are acquired from the Directorate General of Estates.*
16. *Production of estates crops are follows: dry rubber (rubber); dry leaves (tea and tobacco); dry beans (cofee and cocoa); dry bark (cassiavera and cinchona); dry fibre (rosella); dry flowers/buds (cloves); refined sugar (sugar cane from estate); cup sugar (sugar cane from smallholders); copra (copra); seeds and buds (nutmeg); and leaf oil (citronella).*
17. *The production availability of estates at the end of year is not the buffer stock.*

18. Data Statistik Kehutanan sebagian besar merupakan data sekunder yang bersumber dari Kementerian Kehutanan.
 19. Kawasan hutan adalah wilayah tertentu yang berupa hutan, yang ditunjuk dan atau ditetapkan oleh pemerintah untuk dipertahankan keberadaannya sebagai hutan tetap. Hal ini untuk menjamin kepastian hukum mengenai status kawasan hutan, letak batas dan luas suatu wilayah tertentu yang sudah ditunjuk menjadi kawasan hutan tetap.
 20. Kawasan hutan Indonesia ditetapkan oleh Menteri Kehutanan dalam bentuk Surat Keputusan Menteri Kehutanan tentang Penunjukan Kawasan Hutan dan Perairan Provinsi. Penunjukan Kawasan Hutan ini disusun berdasarkan hasil pemaduserasian antara Rencana Tata Ruang Wilayah Provinsi (RTRWP) dengan Tata Guna Hutan Kesepakatan (TGHK).
 21. Penunjukan kawasan hutan mencakup pula kawasan perairan yang menjadi bagian dari Kawasan Suaka Alam (KSA) dan Kawasan Pelestarian Alam (KPA).
 22. Kawasan Suaka Alam (KSA) adalah kawasan dengan ciri khas tertentu, baik di darat maupun di perairan yang mempunyai fungsi pokok
18. *Most of forestry statistics are secondary data obtained from the Ministry of Forestry.*
 19. *Forest Area is a specific territory of forest ecosystem determined and or decided by the government as a permanent forest. Such decision is important to maintain the size of forest area and to ensure its legitimation and boundary demarcation of permanent forest.*
 20. *Indonesian forest area is determined by the Minister of Forestry in the format of Ministerial Decree on the Designation of Provincial Forest Area and Inland Water, Coastal and Marine Ecosystem. The designation of Forest Area is formulated based on integrated and harmonized of Provincial Spatial Planning (RTRWP) and Forest Land Use by Concensus (TGHK).*
 21. *The designation of forest area in some cases also cover inland water, coastal and marine ecosystem that may become part of Sanctuary Reserve Area (KSA) and Nature Conservation Area (KPA).*
 22. *A Sanctuary Reserve Area is a specific terrestrial or aquatic area having specific criteria for preserving biodiversity plant and*

sebagai kawasan pengawetan keanekaragaman tumbuhan dan satwa serta ekosistemnya, yang juga berfungsi sebagai wilayah sistem penyangga kehidupan.

animal as well as ecosystem, which also serve as life support system.

23. Kawasan Pelestarian Alam (KPA) adalah kawasan dengan ciri khas tertentu, baik di darat maupun di perairan yang mempunyai fungsi pokok perlindungan sistem penyangga kehidupan, pengawetan keanekaragaman jenis tumbuhan dan satwa, serta pemanfaatan secara lestari sumber daya alam hayati dan ekosistemnya.
23. *A Nature Conservation area is a specific terrestrial or aquatic area whose main function is to serve life support system and preserve diversity of plant and animal species, as well as to provide a sustainable utilization of living resources and their ecosystems.*
24. Berdasarkan Undang-Undang No. 41 Tahun 1999 tentang Kehutanan, kawasan hutan dibagi ke dalam kelompok Hutan Konservasi, Hutan Lindung, dan Hutan Produksi.
24. *In accordance to the Act on Forestry No. 41/1999, forest area is categorized as Conservation Forest, Protection Forest and Production Forest.*
25. Hutan Konservasi adalah kawasan hutan dengan ciri khas tertentu, yang mempunyai fungsi pokok pengawetan keanekaragaman tumbuhan dan satwa serta ekosistemnya.
25. *Conservation Forest is a forest area having specific characteristic established for the purposes of conservation of animal and plant species as well as their ecosystem.*
26. Hutan Lindung adalah kawasan hutan yang mempunyai fungsi pokok sebagai perlindungan sistem penyangga kehidupan untuk mengatur tata air, mencegah banjir, mengendalikan erosi, mencegah intrusi air laut, dan memelihara kesuburan tanah.
26. *Protection Forest is a forest area designated to serve life support system, maintain hydrological system, prevent of flood, erosion control, seawater intrusion, and maintain soil fertility.*

27. Hutan Produksi adalah kawasan hutan yang mempunyai fungsi pokok memproduksi hasil hutan. Hutan produksi terdiri dari Hutan Produksi Tetap (HP), Hutan Produksi Terbatas (HPT), dan Hutan Produksi yang dapat dikonversi.
27. *Production Forest is a forest area designated mainly to promote sustainable forest production. Production forest is classified as permanent production forest, limited production forest, and convertible production forest.*
28. Hutan Konservasi terdiri dari: Kawasan suaka alam berupa Cagar Alam (CA) dan Suaka Margasatwa (SM); kawasan pelestarian alam berupa Taman Nasional (TN), Taman Hutan Raya (THR), dan Taman Wisata Alam (TWA); Taman Buru (TB). Taman Buru adalah kawasan hutan yang ditetapkan sebagai tempat wisata berburu.
28. *Conservation Forest is divided into: Sanctuary Reserve area consists of Strict Nature Reserve and Wildlife Sanctuary. Nature conservation area consists of National Park (TN), Grand Forest Park (THR), and Nature Recreation Park (TWA); Game Hunting Park (TB) Game Hunting Park is forest area devoted for game hunting recreation.*
29. Penetapan lahan kritis mengacu pada lahan yang telah sangat rusak karena kehilangan penutupan vegetasinya, sehingga kehilangan atau berkurang fungsinya sebagai penahan air, pengendali erosi, siklus hara, pengatur iklim mikro, dan retensi karbon. Berdasarkan kondisi vegetasinya, kondisi lahan dapat diklasifikasikan sebagai: sangat kritis, kritis, agak kritis, potensial kritis, dan kondisi normal.
29. *Critical land refers to a piece of land severely damaged due to lost of its vegetation cover so that its functions as water retention, erosion control, nutrient cycling, micro climate regulator and carbon retention are completely depleted. Based upon its vegetation condition, the land could be classified as : very critical, critical, slight critical, potential critical, and normal condition.*
30. Reboisasi atau rehabilitasi hutan bertujuan untuk menghutankan kembali kawasan hutan yang kritis di wilayah daerah aliran sungai (DAS) yang dilaksanakan bersama
30. *Reforestation or forest rehabilitation is intended to rehabilitate the critical land inside forest area or watershed to improve their ecological and hydrological*

masyarakat secara partisipatif.

functions. The activities were conducted with active participation of local communities who live nearby the target area.

31. Pemanfaatan hasil hutan kayu adalah segala bentuk usaha yang memanfaatkan dan mengusahakan hasil hutan kayu dengan tidak merusak lingkungan dan tidak mengurangi fungsi pokok hutan. Kegiatan ini hanya dapat dilaksanakan pada areal hutan yang memiliki potensi untuk dilakukan kegiatan pemanfaatan hasil hutan kayu dan dapat dilaksanakan setelah diperoleh izin usaha.
 32. Izin Usaha Pemanfaatan Hasil Hutan Kayu (IUPHHK) pada hutan alam adalah izin untuk memanfaatkan hutan produksi yang kegiatannya terdiri dari pemanenan atau penebangan, penanaman, pemeliharaan, pengamanan, pengolahan, dan pemasaran hasil hutan kayu. IUPHHK dapat diberikan kepada perorangan, koperasi, badan usaha swasta, dan BUMN/BUMD.
 33. Produksi hasil hutan utama yang dihasilkan dari hutan adalah kayu bulat. Produksi kayu bulat ini dihasilkan dari hutan alam melalui kegiatan perusahaan Hak Pengusahaan Hutan (HPH/IUPHHK), kegiatan ijin pemanfaatan kayu (IPK) dalam
31. *Commercial utilization of timber as forest product is activities to utilize timber without destructing the environment and undermining the main functions of the forest area. Those activities could only be executed in forest area with high commercial timber value with license.*
 32. *The license to commercially utilize timber in natural forest is license to utilize production forest for which the activities consist of harvesting or felling, planting, tending, protecting, processing, and marketing. The license could be granted to individuals, cooperatives, private companies, state-owned enterprises/local government-owned enterprises.*
 33. *The main product of commercial forest operation is log. The log is harvested from various sources such as natural forest granted to concessionaires (IUPHHK/HPH), land clearing activities (IPK), industrial forest plantation (HTI) and community forest.*

- rangka pembukaan wilayah hutan, pembangunan Hutan Tanaman Industri (HTI), serta kegiatan hutan rakyat.
34. Kayu Gergajian merupakan kayu hasil konversi kayu bulat dengan menggunakan mesin gergaji, mempunyai bentuk yang teratur dengan sisi-sisi sejajar dan sudut-sudutnya siku dengan ketebalan tidak lebih dari 6 cm dan kadar air tidak lebih dari 18 persen. Kayu gergajian yang diolah langsung dari kayu bulat, wajib didukung dengan dokumen yang sah.
 35. Kayu Lapis adalah panel kayu yang tersusun dari lapisan veneer dibagian luarnya, sedangkan dibagian intinya (core) bisa berupa veneer atau material lain, diikat dengan lem kemudian dipress (ditekan) sedemikian rupa sehingga menjadi panel yang kuat. Termasuk dalam artian ini adalah kayu lapis yang dilapisi lagi dengan material lain.
 36. Data populasi ternak bersumber dari Direktorat Jenderal Peternakan dan Kesehatan Hewan Kementerian Pertanian, sedangkan jumlah pemotongan ternak merupakan hasil Survei Laporan Pemotongan Ternak. Pengumpulan data pemotongan ternak dilakukan secara lengkap setiap triwulan di seluruh Rumah Potong Hewan (RPH) dan Tempat
 34. *Sawn Timber Constitutes a sawmill product derived from logs as raw material. The product is characterized with regular forms having parallel sides at right angle to each other, thickness not more than 6 cm and moisture content not to exceed 18 percent. Sawn timber produced directly from logs must be certified by a legal document.*
 35. *Plywood is wood panel consisting of layers pressed together in between veneers; the core may be veneer or some other material, bound together with glue and pressed tightly together to make a strong panel. Included to this definition is plywood covered with other materials.*
 36. *Data of domestic livestock population are obtain from the Directorate General of Livestock and Animal Health Service, while data on the number of animals slaughtered are based on the quarterly survey conducted by BPS. This survey is a complete enumeration on all slaughterhouses and abattoirs in Indonesia.*
 37. *Fishery Statistics are secondary data obtained from the Directorate*

Pemotongan Hewan (TPH) yang ada di Indonesia.

37. Data statistik perikanan merupakan data sekunder yang bersumber dari Direktorat Jenderal Perikanan Tangkap dan Direktorat Jenderal Budidaya. Statistik perikanan dibedakan atas data Perikanan Tangkap dan Perikanan Budidaya. Perikanan Tangkap diklasifikasikan atas penangkapan ikan di laut dan penangkapan ikan di perairan umum.

Perikanan Budidaya diklasifikasikan atas jenis budidaya yaitu budidaya laut, tambak, kolam, karamba, jaring apung, dan sawah.

38. Rumah Tangga Perikanan Tangkap adalah rumah tangga yang melakukan kegiatan penangkapan ikan/binatang air lainnya/tanaman air dengan tujuan sebagian/seluruh hasilnya untuk dijual.

39. Rumah Tangga Perikanan Budidaya adalah rumah tangga yang melakukan kegiatan budidaya ikan/binatang air lainnya/tanaman air dengan tujuan sebagian/seluruh hasilnya untuk dijual.

General of Capture Fisheries and Directorate General of Aquaculture. Fishery statistics are categorized into capture fisheries and aquaculture. Capture fisheries are further classified into marine capture fisheries and inland open water capture fisheries.

Aquaculture are further classified into several types of culture: marine culture, brackish water pond, fresh water pond, cage, floating net, and fish breeding in paddy fields.

38. *A capture fishery household is a household conducting activities in catching fishes/other aquatic animals/aquatic plants, for which the products are wholly or partly to be sold.*

39. *An aquaculture fishery household is a household conducting activities in culturing fishes/other aquatic animals/aquatic plants, for which the products are wholly or partly to be sold. different types of parameters.*

ULASAN

Perkebunan kelapa sawit dan karet merupakan komoditas pertanian utama yang dihasilkan di kabupaten Bungo. Produksi kelapa sawit di tahun 2022 adalah sebesar 106.646 ton dengan luas lahan mencapai 71.184 Ha. Produksi karet sebesar 50.447 ton dengan luas lahan perkebunan 91.763 Ha di tahun 2022.

DESCRIPTION

Oil palm and rubber plantations are the main agricultural commodities produced in Bungo regency. Palm oil production in 2022 was 106,646 tons with a plantation area of 71,184 Ha. Rubber production is 50,447 tons with a plantation area of 91,763 Ha in 2022.

<https://bungokab.bps.go.id>

Gambar 5.1
Figures

Produksi Tanaman Sayuran dan Buah-buahan Semusim Menurut Jenis Tanaman (kuintal) di Kabupaten Bungo, 2022

Production of Seasonal Vegetables and Fruits by Kind of Plant (quintal) in Bungo Regency, 2022



Sumber/Source : Dinas Tanaman Pangan, Hortikultura, dan Perkebunan Kabupaten Bungo/*Food Crops, Horticulture, and Estate Services of Bungo Regency*

**5.1 HORTIKULTURA
HORTICULTURE**

Tabel 5.1.1 Luas Panen Tanaman Sayuran Menurut Kecamatan dan Jenis Tanaman (ha) di Kabupaten Bungo, 2021 dan 2022
Harvested Area of Vegetables by Subdistrict and Kind of Plant (ha) in Bungo Regency, 2021 and 2022

Kecamatan Subdistrict	Bawang Merah Shallot		Cabai Besar Chili/Big Chili	
	2021	2022 ¹	2021	2022 ¹
(1)	(2)	(3)	(4)	(5)
Pelepat	3	2	13	15
Pelepat Ilir	3	3	38	19
Bathin II Babeko	-	4	4	6
Rimbo Tengah	-	-	2	10
Bungo Dani	-	2	16	15
Pasar Muara Bungo	-	-	-	9
Bathin III	-	-	3	11
Rantau Pandan	-	-	4	11
Muko-Muko Bathin VII	-	-	31	15
Bathin III Ulu	-	-	5	-
Tanah Sepanggal	-	-	2	5
Tanah Sepanggal Lintas	-	-	4	9
Tanah Tumbuh	-	-	-	-
Limbur Lubuk Mengkuang	-	-	5	8
Bathin II Pelayang	-	-	3	4
Jujuhan	-	-	-	7
Jujuhan Ilir	1	-	5	11
Kabupaten Bungo	7	11	135	155

Lanjutan Tabel/*Continued Table* 5.1.1

Kecamatan <i>Subdistrict</i>	Cabai Rawit <i>Chili/Cayenne Pepper</i>		Kentang <i>Potato</i>	
	2021	2022 ¹	2021	2022 ¹
(1)	(6)	(7)	(8)	(9)
Pelepat	15	12	–	–
Pelepat Ilir	14	17	–	–
Bathin II Babeko	–	5	–	–
Rimbo Tengah	1	6	–	–
Bungo Dani	–	4	–	–
Pasar Muara Bungo	–	10	–	–
Bathin III	1	10	–	–
Rantau Pandan	2	8	–	–
Muko-Muko Bathin VII	2	13	–	–
Bathin III Ulu	2	5	–	–
Tanah Sepenggal	1	–	–	–
Tanah Sepenggal Lintas	1	3	–	–
Tanah Tumbuh	–	5	–	–
Limbur Lubuk Mengkuang	6	6	–	–
Bathin II Pelayang	1	3	–	–
Jujuhan	2	3	–	–
Jujuhan Ilir	–	2	–	–
Kabupaten Bungo	48	112	–	–

Lanjutan Tabel/*Continued Table* 5.1.1

Kecamatan Subdistrict	Kubis Cabbage		Tomat Tomato	
	2021	2022 ¹	2021	2022 ¹
(1)	(10)	(11)	(12)	(13)
Pelepat	–	–	–	–
Pelepat Ilir	–	–	–	–
Bathin II Babeko	–	–	–	–
Rimbo Tengah	–	–	–	–
Bungo Dani	–	–	–	–
Pasar Muara Bungo	–	–	–	–
Bathin III	–	–	–	–
Rantau Pandan	–	–	–	–
Muko-Muko Bathin VII	–	–	–	–
Bathin III Ulu	–	–	–	–
Tanah Sepenggal	–	–	–	–
Tanah Sepenggal Lintas	–	–	–	–
Tanah Tumbuh	–	–	–	–
Limbur Lubuk Mengkuang	–	–	–	–
Bathin II Pelayang	–	–	–	–
Jujuhan	–	–	–	–
Jujuhan Ilir	–	–	–	–
Kabupaten Bungo	–	–	–	–

Lanjutan Tabel/Continued Table 5.1.1

Kecamatan Subdistrict	Bawang Putih Garlic		Bayam Spinach		Kangkung Water Spinach	
	2021	2022 ¹	2021	2022 ¹	2021	2022
(1)	(14)	(15)	(16)	(17)	(18)	(19)
Pelepat	–	–	11	13	11	3
Pelepat Ilir	–	–	32	13	21	1
Bathin II Babeko	–	–	–	7	–	8
Rimbo Tengah	–	–	–	11	1	–
Bungo Dani	–	–	10	12	8	5
Pasar Muara Bungo	–	–	13	14	13	10
Bathin III	–	–	8	13	10	13
Rantau Pandan	–	–	2	6	2	–
Muko-Muko Bathin VII	–	–	9	12	16	8
Bathin III Ulu	–	–	2	7	4	6
Tanah Sepenggal	–	–	4	7	9	3
Tanah Sepenggal Lintas	–	–	4	10	2	5
Tanah Tumbuh	–	–	–	9	–	9
Limbur Lubuk Mengkuang	–	–	12	4	12	5
Bathin II Pelayang	–	–	4	–	–	11
Jujuhan	–	–	–	6	–	9
Jujuhan Ilir	–	–	2	8	4	5
Kabupaten Bungo	–	–	113	152	113	101

Catatan/Note: ...

Sumber/Source: BPS, Statistik Pertanian Hortikultura SPH/BPS-Statistics Indonesia, Agricultural Statistic for Horticulture SPH

Tabel
Table 5.1.2

**Produksi Tanaman Sayuran Menurut Kecamatan dan
Jenis Tanaman (kuintal) di Kabupaten Bungo, 2021 dan
2022**
*Production of Vegetables by Subdistrict and Kind of Plant
(quintal) in Bungo Regency, 2021 dan 2022*

Kecamatan Subdistrict	Bawang Merah Shallot		Cabai Besar Chili/Big Chili	
	2021	2022 ¹	2021	2022 ¹
(1)	(2)	(3)	(4)	(5)
Pelepat	270	120	573	536
Pelepat Ilir	210	170	2 080	736
Bathin II Babeko	-	225	205	196
Rimbo Tengah	-	-	96	349
Bungo Dani	-	100	761	527
Pasar Muara Bungo	-	-	-	314
Bathin III	-	-	135	321
Rantau Pandan	-	-	143	387
Muko-Muko Bathin VII	-	-	1 077	503
Bathin III Ulu	-	-	322	-
Tanah Sepanggal	-	-	98	156
Tanah Sepanggal Lintas	-	-	206	286
Tanah Tumbuh	-	-	-	-
Limbur Lubuk Mengkuang	-	-	304	258
Bathin II Pelayang	-	-	121	129
Jujuhan	-	-	-	221
Jujuhan Ilir	90	-	238	439
Kabupaten Bungo	570	615	6 359	5 358

Lanjutan Tabel/*Continued Table* 5.1.2

Kecamatan <i>Subdistrict</i>	Cabai Rawit <i>Chili/Cayenne Pepper</i>		Kentang <i>Potato</i>	
	2021	2022 ¹	2021	2022 ¹
(1)	(6)	(7)	(8)	(9)
Pelepat	654	510	–	–
Pelepat Ilir	527	698	–	–
Bathin II Babeko	-	173	–	–
Rimbo Tengah	62	194	–	–
Bungo Dani	-	135	–	–
Pasar Muara Bungo	-	346	–	–
Bathin III	42	352	–	–
Rantau Pandan	55	264	–	–
Muko-Muko Bathin VII	75	475	–	–
Bathin III Ulu	102	164	–	–
Tanah Sepenggal	35	-	–	–
Tanah Sepenggal Lintas	35	96	–	–
Tanah Tumbuh	-	191	–	–
Limbur Lubuk Mengkuang	266	210	–	–
Bathin II Pelayang	66	96	–	–
Jujuhan	93	103	–	–
Jujuhan Ilir	-	66	–	–
Kabupaten Bungo	2 012	4 073	–	–

Lanjutan Tabel/*Continued Table* 5.1.2

Kecamatan Subdistrict	Kubis/Cabbage		Tomat/Tomato	
	2021	2022 ¹	2021	2022 ¹
(1)	(10)	(11)	(12)	(13)
Pelepat	–	–	–	–
Pelepat Ilir	–	–	–	–
Bathin II Babeko	–	–	–	–
Rimbo Tengah	–	–	–	–
Bungo Dani	–	–	–	–
Pasar Muara Bungo	–	–	–	–
Bathin III	–	–	–	–
Rantau Pandan	–	–	–	–
Muko-Muko Bathin VII	–	–	–	–
Bathin III Ulu	–	–	–	–
Tanah Sepenggal	–	–	–	–
Tanah Sepenggal Lintas	–	–	–	–
Tanah Tumbuh	–	–	–	–
Limbur Lubuk Mengkuang	–	–	–	–
Bathin II Pelayang	–	–	–	–
Jujuhan	–	–	–	–
Jujuhan Ilir	–	–	–	–
Kabupaten Bungo	–	–	–	–

Lanjutan Tabel/*Continued Table* 5.1.2

Kecamatan <i>Subdistrict</i>	Bawang Putih <i>Garlic</i>		Bayam <i>Spinach</i>		Kangkung <i>Water Spinach</i>	
	2021	2022 ¹	2021	2022 ¹	2021	2022 ¹
(1)	(14)	(15)	(16)	(17)	(18)	(19)
Pelepat	–	–	515	396	520	114
Pelepat Ilir	–	–	1 143	434	720	33
Bathin II Babeko	–	–	–	226	–	254
Rimbo Tengah	–	–	–	362	35	–
Bungo Dani	–	–	398	400	321	179
Pasar Muara Bungo	–	–	442	540	480	424
Bathin III	–	–	305	392	365	418
Rantau Pandan	–	–	70	184	75	–
Muko-Muko Bathin VII	–	–	340	382	541	248
Bathin III Ulu	–	–	70	226	148	188
Tanah Sepenggal	–	–	144	216	340	96
Tanah Sepenggal Lintas	–	–	119	307	70	155
Tanah Tumbuh	–	–	–	278	–	284
Limbur Lubuk Mengkuang	–	–	422	122	415	157
Bathin II Pelayang	–	–	142	–	–	366
Jujuhan	–	–	–	188	–	281
Jujuhan Ilir	–	–	90	247	200	155
Kabupaten Bungo	–	–	4 200	4 900	4 230	3 352

Catatan/Note: ¹ Angka Sementara (ASEM)/ *Preliminary Figures*

Sumber/Source: BPS, Statistik Pertanian Hortikultura SPH/BPS-Statistics Indonesia, *Agricultural Statistic for Horticulture SPH*

Tabel
Table 5.1.3

**Luas Panen Tanaman Sayuran dan Buah-buahan Semusim
Menurut Jenis Tanaman (ha) di Kabupaten Bungo, 2019–
2022**
*Harvested Area of Seasonal Vegetables and Fruits by Kind
of Plant (ha) in Bungo Regency, 2019–2022*

Jenis Tanaman <i>Kind of Plants</i>	2019	2020	2021	2022 ¹
(1)	(3)	(3)	(4)	(5)
Bawang Daun/ <i>Scallion</i>	-	-	-	-
Bawang Merah/ <i>Shallots</i>	-	2	7	11
Bawang Putih/ <i>Garlic</i>	-	-	-	-
Bayam/ <i>Spinach</i>	184	152	113	152
Buncis/ <i>string bean</i>	-	-	-	-
Cabai Rawit/ <i>Chili/Cayenne Pepper</i>	101	102	48	112
Kacang Panjang/ <i>Long Beans</i>	214	148	114	155
Kangkung/ <i>Water Spinach</i>	232	185	113	101
Kembang Kol/ <i>Cauliflower</i>	-	-	-	-
Kentang/ <i>Potato</i>	-	-	-	-
Ketimun/ <i>Cucumber</i>	115	108	64	107
Kubis/ <i>Cabbage</i>	-	-	-	-
Labu Siam/ <i>Chayote</i>	-	1	-	-
Melon/ <i>Melon</i>	35	42	5	21
Paprika/ <i>Bell Pepper</i>	-	-	-	-
Petsai/Sawi/ <i>Chinese Cabbage/ mustard green</i>	77	51	32	29

Lanjutan Tabel/*Continued Table 5.1.3*

Jenis Tanaman <i>Kind of Plants</i>	2019	2020	2021	2022 ¹
(1)	(3)	(3)	(4)	(5)
Semangka/ <i>Watermelon</i>	48	42	12	12
Stroberi/ <i>Strawberry</i>	-	-	-	-
Terung/ <i>Eggplant</i>	88	100	51	93
Tomat/ <i>Tomato</i>	-	8	-	-
Wortel/ <i>Carrot</i>	-	-	-	-
Cabai Besar/TW/Teropong/ <i>Chili/Big chili</i>	135	155
Cabai Keriting/ <i>Chili/Curly chili</i>	-	-
Jamur Tiram/ <i>King Oyster Mushroom</i>
Jamur Merang/ <i>Straw Mushroom</i>	-	-
Jamur Lainnya/ <i>Mushroom</i>	-	-

Catatan/Note: ¹ Angka Sementara (ASEM)/ *Preliminary Figures*

Sumber/Source: BPS, Statistik Pertanian Hortikultura SPH/BPS-Statistics Indonesia, *Agricultural Statistic for Horticulture SPH*

Tabel
Table 5.1.4

**Produksi Tanaman Sayuran dan Buah-buahan Semusim
Menurut Jenis Tanaman (kuintal) di Kabupaten Bungo,
2019–2022**

*Production of Seasonal Vegetables and Fruits by Kind of
Plant (quintal) in Bungo Regency, 2019–2022*

Jenis Tanaman Kind of Plants	2019	2020	2021	2022 ¹
(1)	(3)	(3)	(4)	(5)
Bawang Daun/ <i>Scallion</i>	-	-	-	-
Bawang Merah/ <i>Shallots</i>	-	27	570	615
Bawang Putih/ <i>Garlic</i>	-	-	-	-
Bayam/ <i>Spinach</i>	8 934	9 142	4 200	4 900
Buncis/ <i>string bean</i>	-	-	-	-
Cabai Rawit/ <i>Chili/Cayenne Pepper</i>	4 913	5 543	2 012	4 073
Kacang Panjang/ <i>Long Beans</i>	10 525	8 958	4 663	6 124
Kangkung/ <i>Water Spinach</i>	13 205	12 283	4 230	3 352
Kembang Kol/ <i>Cauliflower</i>	-	-	-	-
Kentang/ <i>Potato</i>	-	-	-	-
Ketimun/ <i>Cucumber</i>	6 836	6 557	2 853	3 980
Kubis/ <i>Cabbage</i>	-	-	-	-
Labu Siam/ <i>Chayote</i>	-	32	-	-
Melon/ <i>Melon</i>	5 385	9 412	490	1 450
Paprika/ <i>Bell Pepper</i>	-	-	-	-
Petsai/Sawi/ <i>Chinese Cabbage/ mustard green</i>	4 476	4 085	1 523	951

Lanjutan Tabel/*Continued Table* 5.1.4

Jenis Tanaman <i>Kind of Plants</i>	2019	2020	2021	2022 ¹
(1)	(3)	(3)	(4)	(5)
Semangka/ <i>Watermelon</i>	7 090	9 105	1 620	779
Stroberi/ <i>Strawberry</i>	-	-	-	-
Terung/ <i>Eggplant</i>	5 189	6 646	1 833	3 357
Tomat/ <i>Tomato</i>	-	419	-	-
Wortel/ <i>Carrot</i>	-	-	-	-
Cabai Besar/TW/Teropong/ <i>Chili/Big chili</i>	6 359	5 358
Cabai Keriting/ <i>Chili/Curly chili</i>	-	-
Jamur Tiram/ <i>King Oyster Mushroom</i>	-	-
Jamur Merang/ <i>Straw Mushroom</i>	-	-
Jamur Lainnya/ <i>Mushroom</i>	-	-

Catatan/Note: ¹ Angka Sementara (ASEM)/ *Preliminary Figures*

Sumber/Source: BPS, Statistik Pertanian Hortikultura SPH/BPS-Statistics Indonesia, *Agricultural Statistic for Horticulture SPH*

Tabel
Table 5.1.5

Luas Panen Tanaman Biofarmaka Menurut Kecamatan dan Jenis Tanaman (m²) di Kabupaten Bungo, 2021 dan 2022
Harvested Area of Medicinal Plants by Subdistrict and Kind of Plant (m²) in Bungo Regency, 2021 and 2022

Kecamatan Subdistrict	Jahe/Ginger		Laos/Lengkuas/Galanga	
	2021	2022	2021	2022
(1)	(2)	(3)	(4)	(5)
Pelepat	67	59	58	77
Pelepat Ilir	52	58	47	63
Bathin II Babeko	-	-	-	-
Rimbo Tengah	105	98	90	101
Bungo Dani	47	40	115	100
Pasar Muara Bungo	185	102	55	65
Bathin III	89	120	65	103
Rantau Pandan	1 410	1 000	550	1 340
Muko-Muko Bathin VII	-	-	-	-
Bathin III Ulu	5	15	5	22
Tanah Sepenggal	-	-	-	-
Tanah Sepenggal Lintas	105	290	115	675
Tanah Tumbuh	-	-	-	-
Limbur Lubuk Mengkuang	225	61	185	76
Bathin II Pelayang	-	-	-	-
Jujuhan	38	37	39	40
Jujuhan Ilir	57	29	24	42
Kabupaten Bungo	2 385	1 909	1 348	2 704

Lanjutan Tabel/*Continued Table* 5.1.5

Kecamatan Subdistrict	Kencur/ <i>East Indian Galangal</i>		Kunyit/ <i>Turmeric</i>	
	2021	2022	2021	2022
(1)	(6)	(7)	(8)	(9)
Pelepat	44	52	43	58
Pelepat Ilir	45	52	50	63
Bathin II Babeko	-	-	-	-
Rimbo Tengah	82	89	92	107
Bungo Dani	20	44	60	47
Pasar Muara Bungo	25	40	145	205
Bathin III	19	60	33	87
Rantau Pandan	1 215	935	1 510	955
Muko-Muko Bathin VII	-	-	-	-
Bathin III Ulu	5	16	10	16
Tanah Sepenggal	-	-	-	-
Tanah Sepenggal Lintas	20	40	63	305
Tanah Tumbuh	-	-	-	-
Limbur Lubuk Mengkuang	185	39	175	60
Bathin II Pelayang	-	-	-	-
Jujuhan	21	52	21	52
Jujuhan Ilir	23	33	24	42
Kabupaten Bungo	1 704	1 452	2 226	1 997

Catatan/Note: *) Angka Sementara (ASEM)/ *Preliminary Figures*

Sumber/Source: BPS, Statistik Pertanian Hortikultura SPH/*BPS-Statistics Indonesia, Agricultural Statistic for Horticulture SPH*

Tabel
Table 5.1.6

**Produksi Tanaman Biofarmaka Menurut Kecamatan
dan Jenis Tanaman (kg) di Kabupaten Bungo, 2021 and
2022**

*Production of Medicinal Plants by Subdistrict and Kind of
Plant (kg) in Bungo Regency, 2021 and 2022*

Kecamatan Subdistrict	Jahe/Ginger		Laos/Lengkuas/Galanga	
	2021	2022	2021	2022
(1)	(2)	(3)	(4)	(5)
Pelepat	71	67	64	85
Pelepat Ilir	59	66	55	71
Bathin II Babeko	-	-	-	-
Rimbo Tengah	112	107	99	112
Bungo Dani	54	49	127	115
Pasar Muara Bungo	197	111	67	77
Bathin III	103	132	76	111
Rantau Pandan	1 440	1 055	570	1 370
Muko-Muko Bathin VII	-	-	-	-
Bathin III Ulu	5	20	5	28
Tanah Sepenggal	-	-	-	-
Tanah Sepenggal Lintas	112	315	122	725
Tanah Tumbuh	-	-	-	-
Limbur Lubuk Mengkuang	242	70	197	85
Bathin II Pelayang	-	-	-	-
Jujuhan	44	45	46	49
Jujuhan Ilir	61	37	27	50
Kabupaten Bungo	2 500	2 074	1 455	2 878

Lanjutan Tabel/*Continued Table* 5.1.6

Kecamatan Subdistrict	Kencur/ <i>East Indian Galangal</i>		Kunyit/ <i>Turmeric</i>	
	2021	2022	2021	2022
(1)	(6)	(7)	(8)	(9)
Pelepat	49	61	52	66
Pelepat Ilir	51	61	57	70
Bathin II Babeko	-	-	-	-
Rimbo Tengah	91	98	101	120
Bungo Dani	29	49	77	56
Pasar Muara Bungo	26	48	152	225
Bathin III	23	67	40	97
Rantau Pandan	1 240	980	1 530	1 005
Muko-Muko Bathin VII	-	-	-	-
Bathin III Ulu	5	20	10	22
Tanah Sepenggal	-	-	-	-
Tanah Sepenggal Lintas	20	46	65	335
Tanah Tumbuh	-	-	-	-
Limbur Lubuk Mengkuang	195	47	185	68
Bathin II Pelayang	-	-	-	-
Jujuhan	25	61	25	61
Jujuhan Ilir	26	41	27	50
Kabupaten Bungo	1 780	1 579	2 321	2 175

Catatan/*Note*: *) Angka Sementara (ASEM)/ *Preliminary Figures*

Sumber/*Source*: BPS, Statistik Pertanian Hortikultura SPH/*BPS-Statistics Indonesia, Agricultural Statistic for Horticulture SPH*

Tabel
Table 5.1.7

**Luas Panen Tanaman Biofarmaka Menurut Jenis Tanaman
di Kabupaten Bungo, 2019–2022**
*Harvested Area of Medicinal Plants by Kind of Plant in
Bungo Regency, 2019–2022*

Jenis Tanaman <i>Kind of Plants</i>	Satuan <i>Unit</i>	2019	2020	2021	2022 ^x
(1)	(2)	(3)	(4)	(5)	(6)
Jahe/ <i>Ginger</i>	m2	3 489	2 918	2 385	1 909
Kapulaga/ <i>Java Cardamom</i>	m2	-	-	-	-
Keji Beling/ <i>Verbenaceae</i>	m2
Kencur/ <i>East Indian Galangal</i>	m2	1 978	2 154	1 704	1 452
Kunyit/ <i>Turmeric</i>	m2	3 074	2 205	2 226	1 997
Laos/Lengkuas/ <i>Galanga</i>	m2	2 981	2 696	1 348	2 704
Lempuyang/ <i>Zingiber Aromaticum</i>	m2	-	-	-	-
Lidah Buaya/ <i>Aloevera</i>	m2	-	-	-	-
Mahkota Dewa/ <i>Phaleria Macrocarpa</i>	pohon/ <i>tree</i>	-	-	-	-
Mengkudu/Pace/ <i>Indian Mulberry</i>	pohon/ <i>tree</i>	-	-	-	-
Sambiloto/ <i>King of Bitter</i>	m2	-	-	-	-
Temuireng/ <i>Black Turmeric</i>	m2	-	-	-	-
Temukunci/ <i>Chinese Keys</i>	m2	-	-	-	-
Temulawak/ <i>Java Turmeric</i>	m2	-	-	-	-
Jeruk Nipis/ <i>Lime</i>	pohon/ <i>tree</i>	-	-	-	-
Serai/ <i>Lemongrass</i>	m2	-	-	-	-

Catatan/Note: *) Angka Sementara (ASEM)/ *Preliminary Figures*

Sumber/Source: BPS, Statistik Pertanian Hortikultura SPH/BPS-Statistics Indonesia, *Agricultural Statistic for Horticulture SPH*

Tabel
Table 5.1.8

**Produksi Tanaman Biofarmaka Menurut Jenis Tanaman di
Kabupaten Bungo, 2021–2022**
*Production of Medicinal Plants by Kind of Plant in Bungo
Regency), 2021–2022*

Jenis Tanaman <i>Kind of Plants</i>	Satuan <i>Unit</i>	2019	2020	2021	2022 ^x
(1)	(2)	(3)	(4)	(5)	(6)
Jahe/ <i>Ginger</i>	kg	3 525	3 115	2 500	2 074
Kapulaga/ <i>Java Cardamom</i>	kg	-	-	-	-
Keji Beling/ <i>Verbenaceae</i>	kg
Kencur/ <i>East Indian Galangal</i>	kg	1 979	2 242	1 780	1 579
Kunyit/ <i>Turmeric</i>	kg	3 099	2 344	2 321	2 175
Laos/Lengkuas/ <i>Galanga</i>	kg	2 998	2 912	1 455	2 878
Lempuyang/ <i>Zingiber Aromaticum</i>	kg	-	-	-	-
Lidah Buaya/ <i>Aloevera</i>	kg	-	-	-	-
Mahkota Dewa/ <i>Phaleria Macrocarpa</i>	kg	-	-	-	-
Mengkudu/Pace/ <i>Indian Mulberry</i>	kg	-	-	-	-
Sambiloto/ <i>King of Bitter</i>	kg	-	-	-	-
Temuireng/ <i>Black Turmeric</i>	kg	-	-	-	-
Temukunci/ <i>Chinese Keys</i>	kg	-	-	-	-
Temulawak/ <i>Java Turmeric</i>	kg	-	-	-	-
Jeruk Nipis/ <i>Lime</i>	kg	-	-	-	-
Serai/ <i>Lemongrass</i>	kg	-	-	-	-

Catatan/Note: *) Angka Sementara (ASEM)/ *Preliminary Figures*

Sumber/Source: BPS, Statistik Pertanian Hortikultura SPH/BPS-Statistics Indonesia, *Agricultural Statistic for Horticulture SPH*

Tabel
Table 5.1.9

**Luas Panen Tanaman Hias Menurut Kecamatan dan Jenis
Tanaman (m²) di Kabupaten Bungo, 2021 and 2022**
**Harvested Area of Ornamental Plants by Subdistrict and
Kind of Plant (m²) in Bungo Regency, 2021 and 2022**

Kecamatan Subdistrict	Angrek/Orchid		Krisan/Chrysantemum	
	2021	2022	2021	2022
(1)	(2)	(3)	(4)	(5)
Pelepat	-	-	-	-
Pelepat Ilir	-	-	-	-
Bathin II Babeko	-	-	-	-
Rimbo Tengah	-	-	-	-
Bungo Dani	-	-	-	-
Pasar Muara Bungo	-	-	-	-
Bathin III	-	-	-	-
Rantau Pandan	-	-	-	-
Muko-Muko Bathin VII	-	-	-	-
Bathin III Ulu	-	-	-	-
Tanah Sepenggall	-	-	-	-
Tanah Sepenggall Lintas	-	-	-	-
Tanah Tumbuh	-	-	-	-
Limbur Lubuk Mengkuang	-	-	-	-
Bathin II Pelayang	-	-	-	-
Jujuhan	-	-	-	-
Jujuhan Ilir	-	-	-	-
Kabupaten Bungo	-	-	-	-

Lanjutan Tabel/*Continued Table* 5.1.9

Kecamatan <i>Subdistrict</i>	Mawar/Rose		Sedap Malam/Tuberose	
	2021	2022	2021	2022
(1)	(6)	(7)	(8)	(9)
Pelepat	-	-	-	-
Pelepat Ilir	-	-	-	-
Bathin II Babeko	-	-	-	-
Rimbo Tengah	-	-	-	-
Bungo Dani	-	-	-	-
Pasar Muara Bungo	-	-	-	-
Bathin III	-	-	-	-
Rantau Pandan	-	-	-	-
Muko-Muko Bathin VII	-	-	-	-
Bathin III Ulu	-	-	-	-
Tanah Sepanggal	-	-	-	-
Tanah Sepanggal Lintas	-	-	-	-
Tanah Tumbuh	-	-	-	-
Limbur Lubuk Mengkuang	-	-	-	-
Bathin II Pelayang	-	-	-	-
Jujuhan	-	-	-	-
Jujuhan Ilir	-	-	-	-
Kabupaten Bungo	-	-	-	-

Catatan/Note: *) Angka Sementara (ASEM)/ *Preliminary Figures*

Sumber/Source: BPS, Statistik Pertanian Hortikultura SPH/BPS-*Statistics Indonesia, Agricultural Statistic for Horticulture SPH*

Tabel
Table 5.1.10

**Produksi Tanaman Hias Menurut Kecamatan dan Jenis
Tanaman (tangkai) di Kabupaten Bungo, 2021 and
2022**
*Production of Ornamental Plants by Subdistrict and Kind of
Plant (stalks) in Bungo Regency, 2021 and 2022*

Kecamatan Subdistrict	Anggrek/Orchid		Krisan/Chrysantemum	
	2021	2022	2021	2022
(1)	(2)	(3)	(4)	(5)
Pelepat	–	–	–	–
Pelepat Ilir	–	–	–	–
Bathin II Babeko	–	–	–	–
Rimbo Tengah	–	–	–	–
Bungo Dani	–	–	–	–
Pasar Muara Bungo	–	–	–	–
Bathin III	–	–	–	–
Rantau Pandan	–	–	–	–
Muko-Muko Bathin VII	–	–	–	–
Bathin III Ulu	–	–	–	–
Tanah Sepenggal	–	–	–	–
Tanah Sepenggal Lintas	–	–	–	–
Tanah Tumbuh	–	–	–	–
Limbur Lubuk Mengkuang	–	–	–	–
Bathin II Pelayang	–	–	–	–
Jujuhan	–	–	–	–
Jujuhan Ilir	–	–	–	–
Kabupaten Bungo	–	–	–	–

Lanjutan Tabel/*Continued Table* 5.1.10

Kecamatan <i>Subdistrict</i>	Mawar/Rose		Sedap Malam/Tuberose	
	2021	2022	2021	2022
(1)	(6)	(7)	(8)	(9)
Pelepat	-	-	-	-
Pelepat Ilir	-	-	-	-
Bathin II Babeko	-	-	-	-
Rimbo Tengah	-	-	-	-
Bungo Dani	-	-	-	-
Pasar Muara Bungo	-	-	-	-
Bathin III	-	-	-	-
Rantau Pandan	-	-	-	-
Muko-Muko Bathin VII	-	-	-	-
Bathin III Ulu	-	-	-	-
Tanah Sepenggal	-	-	-	-
Tanah Sepenggal Lintas	-	-	-	-
Tanah Tumbuh	-	-	-	-
Limbur Lubuk Mengkuang	-	-	-	-
Bathin II Pelayang	-	-	-	-
Jujuhan	-	-	-	-
Jujuhan Ilir	-	-	-	-
Kabupaten Bungo	-	-	-	-

Catatan/Note: *) Angka Sementara (ASEM)/ *Preliminary Figures*

Sumber/Source: BPS, Statistik Pertanian Hortikultura SPH/BPS-Statistics Indonesia, *Agricultural Statistic for Horticulture SPH*

Tabel 5.1.11 **Luas Panen Tanaman Hias Menurut Jenis Tanaman (m²) di Kabupaten Bungo, 2019–2022**
Table 5.1.11 **Harvested Area of Ornamental Plants by Kind of Plant (m²) in Bungo Regency, 2019–2022**

Jenis Tanaman Kind of Plants	2021	2022
(1)	(2)	(3)
Adenium (Kamboja Jepang)/ <i>Adenium obesum</i>	–	–
Aglaonema/ <i>Chinese evergreens</i>	–	–
Anggrek/ <i>Orchid</i>	–	–
Anthurium Bunga/ <i>Flamingo Lily Flower</i>	–	–
Anthurium Daun/ <i>Laceleaf</i>	–	–
Anyelir/ <i>Carnation</i>	–	–
Caladium/ <i>Heart of Jesus</i>	–	–
Cordyline/ <i>Cordyline</i>	–	–
Diffenbachia/ <i>Dumb canes</i>	–	–
Dracaena/ <i>Dracaena</i>	–	–
Euphorbia/ <i>Spurges</i>	–	–
Gladiol/ <i>Gladiol</i>	–	–
Herbras/ <i>Gerbera</i>	–	–
Krisan/ <i>Chrysantemum</i>	–	–
Mawar/ <i>Rose</i>	–	–
Melati/ <i>Jasmine</i>	–	–

Lanjutan Tabel/*Continued Table* 5.1.11

Jenis Tanaman <i>Kind of Plants</i>	2021	2022
(1)	(2)	(3)
Monstera/ <i>Swiss cheese plant</i>	–	–
Pakis/ <i>Fern</i>	–	–
Palem/ <i>Palm</i>	–	–
Pedang-pedangan/ <i>Sansevieria</i>	–	–
Pisang-pisangan/ <i>Heliconia</i>	–	–
Philodendron/ <i>Philodendron</i>	–	–
Sedap Malam/ <i>Tuberose</i>	–	–
Soka/ <i>Ixora</i>	–	–

Catatan/Note: *) Angka Sementara (ASEM)/ *Preliminary Figures*

Sumber/Source: BPS, Statistik Pertanian Hortikultura SPH/BPS-Statistics Indonesia, *Agricultural Statistic for Horticulture SPH*

Tabel
Table 5.1.12

**Produksi Tanaman Hias Menurut Jenis Tanaman (tangkai)
di Kabupaten Bungo, 2021–2022**
*Production of Ornamental Plants by Kind of Plant (stalks) in
Bungo Regency, 2021–2022*

Jenis Tanaman <i>Kind of Plants</i>	2021	2022
(1)	(2)	(3)
Adenium (Kamboja Jepang)/ <i>Adenium obesum</i>	–	–
Aglaonema/ <i>Chinese evergreens</i>	–	–
Anggrek/ <i>Orchid</i>	–	–
Anthurium Bunga/ <i>Flamingo Lily Flower</i>	–	–
Anthurium Daun/ <i>Laceleaf</i>	–	–
Anyelir/ <i>Carnation</i>	–	–
Caladium/ <i>Heart of Jesus</i>	–	–
Cordyline/ <i>Cordyline</i>	–	–
Diffenbachia/ <i>Dumb canes</i>	–	–
Dracaena/ <i>Dracaena</i>	–	–
Euphorbia/ <i>Spurges</i>	–	–
Gladiol/ <i>Gladiol</i>	–	–
Herbras/ <i>Gerbera</i>	–	–
Krisan/ <i>Chrysantemum</i>	–	–
Mawar/ <i>Rose</i>	–	–
Melati/ <i>Jasmine</i>	–	–

Lanjutan Tabel/*Continued Table* 5.1.12

Jenis Tanaman <i>Kind of Plants</i>	2021	2022
(1)	(2)	(3)
Monstera/ <i>Swiss cheese plant</i>	–	–
Pakis/ <i>Fern</i>	–	–
Palem/ <i>Palm</i>	–	–
Pedang-pedangan/ <i>Sansevieria</i>	–	–
Pisang–pisangan/ <i>Heliconia</i>	–	–
Philodendron/ <i>Philodendron</i>	–	–
Sedap Malam/ <i>Tuberose</i>	–	–
Soka/ <i>Ixora</i>	–	–

Catatan/*Note*: *) Angka Sementara (ASEM)/ *Preliminary Figures*

Sumber/*Source*: BPS, Statistik Pertanian Hortikultura SPH/BPS-*Statistics Indonesia, Agricultural Statistic for Horticulture SPH*

Tabel
Table 5.1.13

**Produksi Buah-buahan Menurut Kecamatan dan Jenis
Tanaman (kw) di Kabupaten Bungo, 2021 and 2022**
*Production of Fruits by Subdistrict and Kind of Plant (qui) in
Bungo Regency, 2021 and 2022*

Kecamatan Subdistrict	Mangga/Mango		Durian/Durian	
	2021	2022	2021	2022
(1)	(2)	(3)	(4)	(5)
Pelepat	363	335	4 406	2 475
Pelepat Ilir	288	187	1 076	1 020
Bathin II Babeko	420	350	563	68
Rimbo Tengah	527	603	135	-
Bungo Dani	412	514	180	-
Pasar Muara Bungo	937	905	231	51
Bathin III	248	293	1 125	98
Rantau Pandan	311	342	3 650	525
Muko-Muko Bathin VII	626	621	450	503
Bathin III Ulu	99	167	1 343	1 305
Tanah Sepenggal	617	554	75	225
Tanah Sepenggal Lintas	1 116	896	1 485	315
Tanah Tumbuh	698	932	1 278	68
Limbur Lubuk Mengkuang	259	530	630	-
Bathin II Pelayang	923	925	1 815	165
Jujuhan	660	504	525	210
Jujuhan Ilir	342	308	345	120
Kabupaten Bungo	8 843	8 963	19 310	7 146

Lanjutan Tabel/*Continued Table* 5.1.13

Kecamatan Subdistrict	Jeruk/Orange		Pisang/Banana	
	2021	2022	2021	2022
(1)	(6)	(7)	(8)	(9)
Pelepat	763	795	1 525	1 202
Pelepat Ilir	1 440	1 421	749	522
Bathin II Babeko	20	12	135	113
Rimbo Tengah	24	26	358	348
Bungo Dani	96	101	446	458
Pasar Muara Bungo	223	90	71	49
Bathin III	87	83	1 572	505
Rantau Pandan	36	108	1 420	558
Muko-Muko Bathin VII	260	401	690	539
Bathin III Ulu	4	4	70	82
Tanah Sepenggal	724	498	820	766
Tanah Sepenggal Lintas	684	492	1 094	560
Tanah Tumbuh	396	424	470	414
Limbur Lubuk Mengkuang	2 824	2 170	508	495
Bathin II Pelayang	95	240	717	724
Jujuhan	3 836	3 872	863	950
Jujuhan Ilir	44	32	141	140
Kabupaten Bungo	11 555	10 770	11 648	8 425

Lanjutan Tabel/Continued Table 5.1.13

Kecamatan Subdistrict	Pepaya/Papaya		Salak/Salacca	
	2021	2022	2021	2022
(1)	(10)	(11)	(12)	(13)
Pelepat	392	451	76	70
Pelepat Ilir	613	649	5 762	5 711
Bathin II Babeko	-	-	-	-
Rimbo Tengah	245	345	-	-
Bungo Dani	48	58	-	-
Pasar Muara Bungo	123	103	-	-
Bathin III	188	262	15	13
Rantau Pandan	188	254	-	-
Muko-Muko Bathin VII	1 295	775	-	-
Bathin III Ulu	50	67	-	-
Tanah Sepenggal	468	445	-	-
Tanah Sepenggal Lintas	1 378	1 668	-	-
Tanah Tumbuh	234	250	-	-
Limbur Lubuk Mengkuang	606	629	22	16
Bathin II Pelayang	409	400	-	3
Jujuhan	1 307	1 304	14	10
Jujuhan Ilir	443	434	-	-
Kabupaten Bungo	7 984	8 091	5 888	5 822

Lanjutan Tabel/*Continued Table* 5.1.13

Kecamatan <i>Subdistrict</i>	Duku/Langsat/Kokosan/ <i>Duku</i>		Nangka/Cempedak/ <i>Jackfruit</i>	
	2021	2022	2021	2022
(1)	(14)	(15)	(16)	(17)
Pelepat	1 363	420	882	1 027
Pelepat Ilir	800	126	772	781
Bathin II Babeko	504	-	455	407
Rimbo Tengah	210	-	1 380	1 390
Bungo Dani	490	-	104	130
Pasar Muara Bungo	1 089	249	749	652
Bathin III	1 771	224	437	743
Rantau Pandan	1 725	-	564	717
Muko-Muko Bathin VII	2 030	280	1 602	1 430
Bathin III Ulu	1 197	244	526	515
Tanah Sepenggal	1 190	490	1 756	1 543
Tanah Sepenggal Lintas	2 456	287	2 192	1 540
Tanah Tumbuh	1 863	182	1 052	1 160
Limbur Lubuk Mengkuang	770	-	1 177	1 133
Bathin II Pelayang	1 876	168	1 336	1 007
Jujuhan	630	168	3 899	3 931
Jujuhan Ilir	350	154	390	320
Kabupaten Bungo	20 314	2 992	19 272	18 424

Catatan/*Note*: *) Angka Sementara (ASEM)/ *Preliminary Figures*

Sumber/*Source*: BPS, Statistik Pertanian Hortikultura SPH/BPS-*Statistics Indonesia, Agricultural Statistic for Horticulture SPH*

Tabel 5.1.14 **Produksi Buah–Buahan dan Sayuran Tahunan Menurut Jenis Tanaman (ton) di Kabupaten Bungo, 2019–2022**
Table 5.1.14 **Production of Annual Fruits and Vegetables by Kind of Plant (ton) in Bungo Regency, 2019–2022**

Jenis Tanaman <i>Kind of Plants</i>	2019	2020	2021	2022
(1)	(3)	(4)	(5)	(6)
Alpukat/ <i>Avocado</i>	1 628	1 446	1 153	1 209
Anggur/ <i>Grape</i>	-	-	-	-
Apel/ <i>Apple</i>	-	-	-	-
Belimbing/ <i>Star Fruit</i>	517	406	495	441
Duku/Langsar/Kokosan/ <i>Duku</i>	9 438	7 906	20 314	2 992
Durian/ <i>Durian</i>	17 803	3 449	19 310	7 146
Jambu Air/ <i>Water Apple</i>	1 902	2 021	3 147	3 441
Jambu Biji/ <i>Guava</i>	2 067	2 653	3 958	4 341
Jengkol/ <i>Jengkol</i>	4 452	4 729	6 070	5 734
Jeruk Besar/ <i>Pomelo</i>	-	-	-	-
Jeruk Siam/Keprok/ <i>Orange/Tangerine</i>	7 019	9 683	11 555	10 770
Mangga/ <i>Mango</i>	6 630	3 322	8 843	8 963
Manggis/ <i>Mangosteen</i>	2 355	1 557	1 983	410
Melinjo/ <i>Gnetum/Melinjo</i>	381	412	224	227
Nangka/ <i>Cempedak/ Jackfruit</i>	10 864	16 501	19 272	18 424
Nenas/ <i>Pineapple</i>	187	70	102	132
Pepaya/ <i>Papaya</i>	6 091	5 837	7 984	8 091
Petai/ <i>Twisted Cluster Bean</i>	2 224	2 214	1 915	2 013

Lanjutan Tabel/*Continued Table* 5.1.14

Jenis Tanaman <i>Kind of Plants</i>	2019	2020	2021	2022
(1)	(3)	(4)	(5)	(6)
Pisang/ <i>Banana</i>	17 408	18 030	11 648	8 425
Rambutan/ <i>Rambutan</i>	7 077	3 241	4 966	845
Salak/ <i>Snakefruit</i>	4 975	4 590	5 888	5 822
Sawo/ <i>Sapodilla/Sawo</i>	6 286	5 835	7 057	6 518
Sirsak/ <i>Soursop</i>	803	866	1 022	946
Sukun/ <i>Breadfruit</i>	2 853	3 035	3 558	4 356
Buah Naga/ <i>Hylocereus polyrhizus</i>	33	26
Jeruk Lemon/ <i>Lemon</i>	-	-
Lengkeng/ <i>Dimocarpus longan</i>	156	516

Catatan/Note: *) Angka Sementara (ASEM)/ *Preliminary Figures*

Sumber/Source: BPS, Statistik Pertanian Hortikultura SPH/BPS-*Statistics Indonesia, Agricultural Statistic for Horticulture SPH*

**5.2 PERKEBUNAN
ESTATE CROPS**

Tabel 5.2.1 Luas Areal Tanaman Perkebunan Menurut Kecamatan dan Jenis Tanaman (ha) di Kabupaten Bungo, 2021 dan 2022
Table 5.2.1 Planted Area of Estate Crops by Subdistrict and Type of Crops (ha) in Bungo Regency, 2021 dan 2022

Kecamatan Subdistrict	Kelapa Sawit/Oil Palm		Kelapa/Coconut	
	2021	2022*	2021	2022*
(1)	(2)	(3)	(4)	(5)
Pelepat	17 798	18 249	153	153
Pelepat Ilir	18 703	18 703	161	161
Bathin II Babeko	4 761	4 958	37	38
Rimbo Tengah	857	880	24	26
Bungo Dani	86	86	19	19
Pasar Muara Bungo	16	17	28	28
Bathin III	261	315	31	31
Rantau Pandan	4 967	4 984	27	27
Muko-Muko Bathin VII	1 813	1 872	62	63
Bathin III Ulu	1 243	1 243	17	17
Tanah Sepanggal	1 472	1 488	76	76
Tanah Sepanggal Lintas	233	368	31	31
Tanah Tumbuh	1 106	1 131	13	13
Limbur Lubuk Mengkuang	13 616	13 628	37	37
Bathin II Pelayang	1 496	1 646	14	14
Jujuhan	948	1 033	29	29
Jujuhan Ilir	396	583	4	4
Kabupaten Bungo	69 772	71 184	763	767

Lanjutan Tabel/*Continued Table* 5.2.1

Kecamatan Subdistrict	Karet/Rubber		Kopi/Coffee	
	2021	2022 ^x	2021	2022 ^x
(1)	(6)	(7)	(8)	(9)
Pelepat	10 431	9 980	-	5
Pelepat Ilir	4 748	4 748	-	-
Bathin II Babeko	9 224	9 036	17	17
Rimbo Tengah	3 313	3 293	-	-
Bungo Dani	2 009	2 009	6	6
Pasar Muara Bungo	40	36	-	-
Bathin III	4 804	4 758	-	1
Rantau Pandan	4 361	4 319	35	35
Muko-Muko Bathin VII	6 148	6 148	5	15
Bathin III Ulu	4 381	4 381	51	51
Tanah Sepenggal	7 309	7 309	-	5
Tanah Sepenggal Lintas	5 611	5 476	-	-
Tanah Tumbuh	6 918	6 890	20	20
Limbur Lubuk Mengkuang	2 484	2 465	776	773
Bathin II Pelayang	3 486	3 336	-	-
Jujuhan	12 259	12 253	1	1
Jujuhan Ilir	5 513	5 326	-	2
Kabupaten Bungo	93 039	91 763	911	931

Lanjutan Tabel/Continued Table 5.2.1

Kecamatan Subdistrict	Kakao/Cocoa		Pinang/Betel Nut	
	2021	2022 ^x	2021	2022 ^x
(1)	(10)	(11)	(12)	(13)
Pelepat	-	-	5	7
Pelepat Ilir	-	-	2	2
Bathin II Babeko	8	8	9	9
Rimbo Tengah	19	19	4	4
Bungo Dani	-	-	3	5
Pasar Muara Bungo	5	5	4	4
Bathin III	3	3	7	17
Rantau Pandan	4	4	4	4
Muko-Muko Bathin VII	13	13	8	14
Bathin III Ulu	31	31	11	11
Tanah Sepenggal	-	-	11	11
Tanah Sepenggal Lintas	-	-	21	24
Tanah Tumbuh	8	8	17	17
Limbur Lubuk Mengkuang	-	-	3	3
Bathin II Pelayang	-	-	11	11
Jujuhan	2	3	7	7
Jujuhan Ilir	3	3	4	4
Kabupaten Bungo	96	97	131	154

Lanjutan Tabel/*Continued Table 5.2.1*

Kecamatan Subdistrict	Cassiavera/Cassiavera	
	2021	2022 ^x
(1)	(14)	(15)
Pelepat	-	-
Pelepat Ilir	-	-
Bathin II Babeko	-	-
Rimbo Tengah	-	-
Bungo Dani	-	-
Pasar Muara Bungo	-	-
Bathin III	-	-
Rantau Pandan	3	3
Muko-Muko Bathin VII	-	-
Bathin III Ulu	8	8
Tanah Sepenggal	-	-
Tanah Sepenggal Lintas	-	-
Tanah Tumbuh	-	-
Limbur Lubuk Mengkuang	-	-
Bathin II Pelayang	-	-
Jujuhan	-	-
Jujuhan Ilir	1	1
Kabupaten Bungo	12	12

Catatan/Note: *Angka Sementara

Sumber/Source: Dinas Tanaman Pangan, Hortikultura, dan Perkebunan Kabupaten Bungo/*Food Crops, Horticulture, and Estate Services of Bungo Regency*

Tabel
Table 5.2.2

**Produksi Perkebunan Menurut Kecamatan dan Jenis
Tanaman (ton) di Kabupaten Bungo, 2021 dan 2022**
*Production of Estate by Subdistrict and Type of Crops (ton)
in Bungo Regency, 2021 and 2022*

Kecamatan Subdistrict	Kelapa Sawit/Oil Palm		Kelapa/Coconut	
	2021	2022*	2021	2022*
(1)	(2)	(3)	(4)	(5)
Pelepat	10 464	11 874	120	120
Pelepat Ilir	56 705	56 705	128	128
Bathin II Babeko	6 589	6 589	20	20
Rimbo Tengah	1 913	1 920	13	13
Bungo Dani	289	289	22	22
Pasar Muara Bungo	33	37	22	22
Bathin III	636	744	25	22
Rantau Pandan	1 331	1 331	13	13
Muko-Muko Bathin VII	1 563	1 563	32	32
Bathin III Ulu	732	732	8	8
Tanah Sepenggal	3 977	3 977	37	37
Tanah Sepenggal Lintas	185	249	14	14
Tanah Tumbuh	1 020	1 020	7	7
Limbur Lubuk Mengkuang	13 776	14 224	29	29
Bathin II Pelayang	800	1 987	6	6
Jujuhan	2 886	2 886	25	25
Jujuhan Ilir	519	519	2	2
Kabupaten Bungo	103 418	106 646	523	520

Lanjutan Tabel/*Continued Table* 5.2.2

Kecamatan <i>Subdistrict</i>	Karet/ <i>Rubber</i>		Kopi/ <i>Coffee</i>	
	2021	2022 ^a	2021	2022 ^a
(1)	(6)	(7)	(8)	(9)
Pelepat	5 208	5 154	-	-
Pelepat Ilir	3 784	3 784	-	-
Bathin II Babeko	7 588	7 485	2	2
Rimbo Tengah	2 533	2 533	-	-
Bungo Dani	1 000	1 000	2	2
Pasar Muara Bungo	30	29	-	-
Bathin III	1 677	1 740	-	-
Rantau Pandan	1 485	1 485	2	2
Muko-Muko Bathin VII	3 514	3 514	1	1
Bathin III Ulu	2 608	2 608	10	10
Tanah Sepenggal	2 987	2 987	-	-
Tanah Sepenggal Lintas	1 931	2 518	-	-
Tanah Tumbuh	2 123	2 152	3	3
Limbur Lubuk Mengkuang	1 094	1 093	755	755
Bathin II Pelayang	2 104	2 319	-	-
Jujuhan	8 112	8 112	1	1
Jujuhan Ilir	2 295	1 934	-	-
Kabupaten Bungo	50 073	50 447	776	776

Lanjutan Tabel/Continued Table 5.2.2

Kecamatan Subdistrict	Kakao/Cocoa		Pinang/Betel Nut	
	2021	2022 ^a	2021	2022 ^a
(1)	(10)	(11)	(12)	(13)
Pelepat	-	-	1	1
Pelepat Ilir	-	-	1	1
Bathin II Babeko	7	7	2	2
Rimbo Tengah	13	13	2	2
Bungo Dani	-	-	3	3
Pasar Muara Bungo	3	3	1	1
Bathin III	2	2	6	6
Rantau Pandan	3	3	1	1
Muko-Muko Bathin VII	4	4	4	4
Bathin III Ulu	17	17	5	5
Tanah Sepanggal	-	-	3	3
Tanah Sepanggal Lintas	-	-	4	4
Tanah Tumbuh	2	3	8	8
Limbur Lubuk Mengkuang	-	-	2	2
Bathin II Pelayang	-	-	4	4
Jujuhan	1	2	4	3
Jujuhan Ilir	3	3	1	1
Kabupaten Bungo	55	57	52	51

Lanjutan Tabel/*Continued Table 5.2.2*

Kecamatan <i>Subdistrict</i>	Cassiavera/ <i>Cassiavera</i>	
	2021	2022 ^x
(1)	(14)	(15)
Pelepat	-	-
Pelepat Ilir	-	-
Bathin II Babeko	3	3
Rimbo Tengah	8	8
Bungo Dani	-	-
Pasar Muara Bungo	-	-
Bathin III	-	-
Rantau Pandan	-	-
Muko-Muko Bathin VII	-	-
Bathin III Ulu	1	1
Tanah Sepenggal	-	-
Tanah Sepenggal Lintas	-	-
Tanah Tumbuh	-	-
Limbur Lubuk Mengkuang	-	-
Bathin II Pelayang	-	-
Jujuhan	-	-
Jujuhan Ilir	-	-
Kabupaten Bungo	12	12

Catatan/*Note*: ^x) Angka Sementara

Sumber/*Source*: Dinas Tanaman Pangan, Hortikultura, dan Perkebunan Kabupaten Bungo/*Food Crops, Horticulture, and Estate Services of Bungo Regency*

Tabel
Table 5.2.3

**Luas Areal Tanaman Perkebunan Rakyat Menurut Jenis
Tanaman di Kabupaten Bungo, 2019 - 2022**
**Planted Area of People's Plantation by Commodity in Bungo
Regency, 2019 - 2022**

Jenis Tanaman Commodity	Luas / Area (Ha)			
	2019 ¹	2020 ¹	2021 ¹	2022 ^{2,3}
(1)	(2)	(3)	(4)	(5)
KARET / Rubber	97,428	93,938	93,039	91 763
KELAPA SAWIT / Oil Palm	61,208	64,477	69,772	71 184
KELAPA DALAM / Tall Coconut	759	763	763	767
KELAPA HYBRIDA / Hybrid Coconut	2	-	-	...
KOPI ROBUSTA/Robusta Coffee	642	911	913	931
KOPI ARABICA/Arabica Coffee	-	-	-	...
CASSIAVERA / Cinnamon	23	23	23	12
LADA / Pepper	-	-	-	...
CENGKEH / Clove	-	-	-	...
KAKAO / Cocoa	92	96	96	97
PINANG / Areca	123	130	131	154
KEMIRI / Candle Nut	-	-	-	...
AREN / Sugar Palm	-	-	-	...
PANILI / Vanili	-	-	-	...
KAPUK / Kapuk	-	-	-	...
PALA / Pals	-	-	-	...

Catatan: ³Angka Sementara

Sumber/Source: ¹Dinas Perkebunan Provinsi Jambi/ Plantation Service of Jambi Province

²Dinas Tanaman Pangan, Hortikultura, dan Perkebunan Kabupaten Bungo/Food Crops, Horticulture, and Estate Services of Bungo Regency

Tabel
Table 5.2.3

**Produksi Perkebunan Rakyat Menurut Jenis Tanaman di
Kabupaten Bungo, 2019 - 2022**
*Production of People's Plantation by Commodity in Bungo
Regency, 2019 - 2022*

Jenis Tanaman Commodity	Produksi/ Production (Ton)			
	2019 ¹	2020 ¹	2021 ¹	2022 ^{2,3}
(1)	(2)	(3)	(4)	(5)
KARET / Rubber	49,091	50,288	50,073	50 447
KELAPA SAWIT / Oil Palm	100,696	104,038	112,792	106 646
KELAPA DALAM / Tall Coconut	521	523	523	520
KELAPA HYBRIDA / Hybrid Coconut	-	-	-	...
KOPI ROBUSTA/Robusta Coffee	328	776	776	776
KOPI ARABICA/Arabica Coffee	-	-	-	...
CASSIAVERA / Cinnamon	12	12	12	12
LADA / Pepper	-	-	-	...
CENGKEH / Clove	-	-	-	...
KAKAO / Cocoa	54	55	55	57
PINANG / Areca	49	53	53	51
KEMIRI / Candle Nut	-	-	-	...
AREN / Sugar Palm	-	-	-	...
PANILI / Vanili	-	-	-	...
KAPUK / Kapuk	-	-	-	...
PALA / Pals	-	-	-	...

Catatan: ³Angka Sementara

Sumber/Source: ¹Dinas Perkebunan Provinsi Jambi/ Plantation Service of Jambi Province

²Dinas Tanaman Pangan, Hortikultura, dan Perkebunan Kabupaten Bungo/Food Crops, Horticulture, and Estate Services of Bungo Regency

**5.3 TANAMAN PANGAN
FOOD CROPS**

Tabel 5.3.1 Luas Panen, Produksi dan Produktivitas Padi Sawah Menurut Kecamatan di Kabupaten Bungo, 2022
Harvested Area, Production and Productivity of Wetland Paddy by Subdistricts in Bungo Regency, 2022

Kecamatan Subdistrict	Luas Panen Harvested Area (ha)	Produksi Production (ton)	Produktivitas Productivity (kw/ha)
(1)	(2)	(3)	(4)
Pelepat	135	704	52,11
Pelepat Ilir	-	-	-
Bathin II Babeko	-	-	-
Rimbo Tengah	-	-	-
Bungo Dani	195	1 161	59,54
Pasar Muara Bungo	-	-	-
Bathin III	559	3 576	63,97
Rantau Pandan	1 040	5 753	55,32
Muko-Muko Bathin VII	20	104	52,00
Bathin III Ulu	1 785	9 428	52,82
Tanah Sepenggal	2 171	12 551	57,81
Tanah Sepenggal Lintas	743	4 475	60,23
Tanah Tumbuh	1 539	9 671	62,84
Limbur Lubuk Mengkuang	-	-	-
Bathin II Pelayang	72	389	54,00
Jujuhan	-	-	-
Jujuhan Ilir	1 965	13 231	67,33
Kabupaten Bungo	10 224	61 041	59,70
2021	10 938	63 120	57,71
2020	11 633	66 658	57,30
2019	10 842	63 295	58,38
2018	12 631	74 990	59,37

Catatan/Note: Kualitas produksi gabah kering panen (GKP)/ *The production form is harvested-dry unhusked rice*
 Sumber/Source: Dinas Tanaman Pangan, Hortikultura, dan Perkebunan Kabupaten Bungo/*Food Crops, Horticulture, and Estate Services of Bungo Regency*

Tabel
Table 5.3.2

**Luas Panen, Produksi dan Produktivitas Padi Ladang
Menurut Kecamatan di Kabupaten Bungo, 2022**
*Harvested Area, Production and Productivity of Dryland
Paddy by Subdistricts in Bungo Province, 2022*

Kecamatan Subdistrict	Luas Panen Harvested Area (ha)	Produksi Production (ton)	Produktivitas Productivity (kw/ha)
(1)	(2)	(3)	(4)
Pelepat	498	1 742	34,97
Pelepat Ilir	-	-	-
Bathin II Babeko	-	-	-
Rimbo Tengah	-	-	-
Bungo Dani	-	-	-
Pasar Muara Bungo	-	-	-
Bathin III	-	-	-
Rantau Pandan	30	102	34,00
Muko-Muko Bathin VII	20	70	35,00
Bathin III Ulu	25	86	34,20
Tanah Sepanggal	65	202	31,00
Tanah Sepanggal Lintas	95	414	43,53
Tanah Tumbuh	-	-	-
Limbur Lubuk Mengkuang	-	-	-
Bathin II Pelayang	-	-	-
Jujuhan	35	112	32,00
Jujuhan Ilir	30	93	31,00
Kabupaten Bungo	798	2 819	35,33
2021	1 661	5 744	34,58
2020	2 245	7 708	34,33
2019	1 812	7 708	34,67
2018	2 659	7 001	26,33

Catatan/Note:

Sumber/Source: Dinas Tanaman Pangan, Hortikultura, dan Perkebunan Kabupaten Bungo/Food Crops, Horticulture, and Estate Services of Bungo Regency

Tabel 5.3.3 *Luas Panen, Produksi dan Produktivitas Jagung Menurut Kecamatan di Kabupaten Bungo, 2022*
Harvested Area, Production and Productivity of Maize, by Subdistricts in Bungo Regency, 2022

Kecamatan Subdistrict	Luas Panen Harvested Area (ha)	Produksi Production (ton)	Produktivitas Productivity (kw/ha)
(1)	(2)	(3)	(4)
Pelepat	128	724	56,55
Pelepat Ilir	273	1 523	55,78
Bathin II Babeko	41	244	59,57
Rimbo Tengah	-	-	-
Bungo Dani	-	-	-
Pasar Muara Bungo	-	-	-
Bathin III	18	99	55,11
Rantau Pandan	2	12	60,00
Muko-Muko Bathin VII	5	29	57,00
Bathin III Ulu	13	73	56,00
Tanah Sepenggal	-	-	-
Tanah Sepenggal Lintas	-	-	-
Tanah Tumbuh	-	-	-
Limbur Lubuk Mengkuang	5	28	55,00
Bathin II Pelayang	-	-	-
Jujuhan	2	11	55,00
Jujuhan Ilir	113	756	66,86
Kabupaten Bungo	600	3 497	58,29
2021	1 054	6 305	59,82
2020	1 478	8 554	57,88
2019	1 089	6 516	59,83
2018	1 293	7 864	60,82

Catatan/Note:

Sumber/Source: Dinas Tanaman Pangan, Hortikultura, dan Perkebunan Kabupaten Bungo/*Food Crops, Horticulture, and Estate Services of Bungo Regency*

Tabel
Table 5.3.4

Luas Panen, Produksi dan Produktivitas Kedelai Menurut Kecamatan, 2022
Harvested Area, Production and Productivity of Soy Bean by Subdistricts in Bungo Regency, 2022

Kecamatan Subdistrict	Luas Panen Harvested Area (ha)	Produksi Production (ton)	Produktivitas Productivity (kw/ha)
(1)	(2)	(3)	(4)
Pelepat	-	-	-
Pelepat Ilir	-	-	-
Bathin II Babeko	65	72	11.00
Rimbo Tengah	-	-	-
Bungo Dani	5	5	10.00
Pasar Muara Bungo	-	-	-
Bathin III	-	-	-
Rantau Pandan	20	23	11.25
Muko-Muko Bathin VII	-	-	-
Bathin III Ulu	140	179	12.79
Tanah Sepenggal	-	-	-
Tanah Sepenggal Lintas	-	-	-
Tanah Tumbuh	-	-	-
Limbur Lubuk Mengkuang	-	-	-
Bathin II Pelayang	-	-	-
Jujuhan	-	-	-
Jujuhan Ilir	-	-	-
Kabupaten Bungo	230	278	12.09
2021	111	123	11,08
2020	8	12	14,50
2019	212	350	16,51
2018	660	934	14,16

Catatan/Note: Kualitas produksi biji kering/ *The production form is dry shells*

Sumber/Source: Dinas Tanaman Pangan, Hortikultura, dan Perkebunan Kabupaten Bungo/*Food Crops, Horticulture, and Estate Services of Bungo Regency*

Tabel 5.3.5 Luas Panen, Produksi dan Produktivitas Kacang Tanah Menurut Kecamatan di Kabupaten Bungo, 2022
Harvested Area, Production and Productivity of Peanut, by Subdistricts in Bungo Regency, 2022

Kecamatan Subdistrict	Luas Panen Harvested Area (ha)	Produksi Production (ton)	Produktivitas Productivity (kw/ha)
(1)	(2)	(3)	(4)
Pelepat	24	36	15.00
Pelepat Ilir	4	6	15.00
Bathin II Babeko	3	5	15.50
Rimbo Tengah	2	4	20.00
Bungo Dani	2	3	15.00
Pasar Muara Bungo	1	1	13.50
Bathin III	2	3	15.00
Rantau Pandan	12	18	15.00
Muko-Muko Bathin VII	4	6	15.50
Bathin III Ulu	2	3	14.50
Tanah Sepanggal	18	27	15.17
Tanah Sepanggal Lintas	21	34	16.24
Tanah Tumbuh	-	-	-
Limbur Lubuk Mengkuang	-	-	-
Bathin II Pelayang	-	-	-
Jujuhan	8	12	14.75
Jujuhan Ilir	3	5	17.00
Kabupaten Bungo	106	163	15.42
2021	141	218	15,46
2020	89	130	14,60
2019	67	86	12,84
2018	92	119	12,98

Catatan/Note: Kualitas produksi biji kering/ *The production form is dry shells*

Sumber/Source: Dinas Tanaman Pangan, Hortikultura, dan Perkebunan Kabupaten Bungo/*Food Crops, Horticulture, and Estate Services of Bungo Regency*

Tabel
Table 5.3.6

Luas Panen, Produksi dan Produktivitas Kacang Hijau Menurut Kecamatan di Kabupaten Bungo, 2022
Harvested Area, Production and Productivity of Mung Bean by Subdistricts in Bungo Regency, 2022

Kecamatan Subdistrict	Luas Panen Harvested Area (ha)	Produksi Production (ton)	Produktivitas Productivity (kw/ha)
(1)	(2)	(3)	(4)
Pelepat	-	-	-
Pelepat Ilir	-	-	-
Bathin II Babeko	-	-	-
Rimbo Tengah	-	-	-
Bungo Dani	-	-	-
Pasar Muara Bungo	-	-	-
Bathin III	-	-	-
Rantau Pandan	1	2	15,00
Muko-Muko Bathin VII	1	2	15,50
Bathin III Ulu	-	-	-
Tanah Sepenggal	-	-	-
Tanah Sepenggal Lintas	-	-	-
Tanah Tumbuh	-	-	-
Limbur Lubuk Mengkuang	-	-	-
Bathin II Pelayang	-	-	-
Jujuhan	1	2	15,70
Jujuhan Ilir	-	-	-
Kabupaten Bungo	3	5	15,40
2021	7	10	14,29
2020	24	33	13,76
2019	23	27	11,74
2018	38	46	12,01

Catatan/Note: Kualitas produksi biji kering/ *The production form is dry shells*

Sumber/Source: Dinas Tanaman Pangan, Hortikultura, dan Perkebunan Kabupaten Bungo/*Food Crops, Horticulture, and Estate Services of Bungo Regency*

Tabel 5.3.7 Luas Panen, Produksi dan Produktivitas Ubi Kayu Menurut Kecamatan, 2022
Harvested Area, Production and Productivity of Cassava by Subdistricts in Bungo Regency, 2022

Kecamatan Subdistrict	Luas Panen Harvested Area (ha)	Produksi Production (ton)	Produktivitas Productivity (kw/ha)
(1)	(2)	(3)	(4)
Pelepat	2	57	285,00
Pelepat Ilir	1	29	285,00
Bathin II Babeko	-	-	-
Rimbo Tengah	3	87	289,67
Bungo Dani	3	84	280,00
Pasar Muara Bungo	2	58	289,50
Bathin III	5	138	275,00
Rantau Pandan	4	114	285,00
Muko-Muko Bathin VII	6	161	269,00
Bathin III Ulu	-	-	-
Tanah Sepenggal	-	-	-
Tanah Sepenggal Lintas	-	-	-
Tanah Tumbuh	5	133	265,00
Limbur Lubuk Mengkuang	-	-	-
Bathin II Pelayang	-	-	-
Jujuhan	-	-	-
Jujuhan Ilir	-	-	-
Kabupaten Bungo	31	860	277,32
2021	70	1 810	258,57
2020	237	6 094	257,14
2019	207	5 290	255,56
2018	217	5 703	262,80

Catatan/Note: Kualitas produksi umbi basah/ *The production form is fresh roots*

Sumber/Source: Dinas Tanaman Pangan, Hortikultura, dan Perkebunan Kabupaten Bungo/*Food Crops, Horticulture, and Estate Services of Bungo Regency*

Tabel
Table 5.3.8

**Luas Panen, Produksi dan Produktivitas Ubi Jalar Menurut
Kecamatan di Kabupaten Bungo, 2022**
*Harvested Area, Production and Productivity of Sweet
Potato by Subdistricts in Bungo Regency, 2022*

Kecamatan Subdistrict	Luas Panen Harvested Area (ha)	Produksi Production (ton)	Produktivitas Productivity (kw/ha)
(1)	(2)	(3)	(4)
Pelepat	-	-	-
Pelepat Ilir	2	36	180,00
Bathin II Babeko	-	-	-
Rimbo Tengah	1	19	185,00
Bungo Dani	1	20	195,00
Pasar Muara Bungo	-	-	-
Bathin III	-	-	-
Rantau Pandan	-	-	-
Muko-Muko Bathin VII	2	39	195,00
Bathin III Ulu	-	-	-
Tanah Sepenggal	-	-	-
Tanah Sepenggal Lintas	-	-	-
Tanah Tumbuh	-	-	-
Limbur Lubuk Mengkuang	-	-	-
Bathin II Pelayang	-	-	-
Jujuhan	-	-	-
Jujuhan Ilir	-	-	-
Kabupaten Bungo	6	113	188,33
2021	7	119	170,00
2020	46	779	169,27
2019	56	913	163,04
2018	73	1 570	215,00

Catatan/Note:

Sumber/Source: Dinas Tanaman Pangan, Hortikultura, dan Perkebunan Kabupaten Bungo/*Food Crops, Horticulture, and Estate Services of Bungo Regency*

**5.4 KEHUTANAN
FORESTRY**

Tabel 5.4.1 **Produksi Kayu Hutan dan Hasil Hutan Lainnya Menurut Jenis Produksi di Kabupaten Bungo, 2019-2022**
Wood and Other Forest Product by Kind of Product in Bungo Regency, 2019-2022

Jenis Produksi Kind of Product	Satuan Unit	Tahun/Year			
		2019	2020	2021	2022
(1)	(2)	(3)	(4)	(5)	(6)
Kayu Bulat/Logs	m ³	1 059,54	2 110,40	1 700,87	654,02
Kayu Gergajian/ Sawn Timber	m ³	189,79	-	141,57	418,33
Tripleks/Plywood	m ³	224,07	27,01	-	-
Getah Karet Hutan	Ton	-	-	-	82,00
Rotan getah	Ton	-	41,26	-	-
Rotan sega/segga rattan	Ton	-	3,05	-	-
Rotan tabu tabu/rotan taboo taboo	Batang	-	2 000	-	-
Rotan sembabu/rotan gray	Ton	-	10 000	-	-
Rotan semambu	Batang	-	10 000	-	3 000

Sumber/Source: Dinas Kehutanan Provinsi Jambi / Forestry Service of Jambi Province

Tabel
Table 5.4.2

Luas Kawasan Hutan Menurut Fungsinya di Kabupaten Bungo (ha), 2011-2022
Forest Area by Function in Bungo Regency (ha), 2011-2022

Tahun Year	Fungsi Hutan/Forest Function					Total Luas Hutan Total Forest Area
	Hutan Produksi Production Forest	Hutan Lindung Protected Forest	Hutan Wisata dan Hutan Suaka Alam Tourism and Nature Reserves Forest	Hutan Produksi yang Dapat Dikonversi Convertible Production Forest		
(1)	(2)	(3)	(4)	(5)	(6)	
2012	98 225	13 529	38 800	...	150 554	
2013	98 225	13 529	38 800	...	150 554	
2014	83 625	22 363	38 800	5 765,79	150 554	
2015	
2016	
2017	
2018	
2019	
2020	85 108,18	22 110,41	37 580,95	4 713,78	149 213,33	
2021	83 267,73	22 110,42	37 267,73	4 713,78	147 359,66	
2022	85 043,70	22 110,40	37 284,00	4 706,00	149 144,10	

Sumber/Source: Dinas Kehutanan Provinsi Jambi / Forestry Service of Jambi Province

**5.5 PETERNAKAN
LIVESTOCK**

Tabel 5.5.1 Populasi Ternak Besar Menurut Kecamatan di Kabupaten Bungo (ekor), 2022
Large Livestock Population by Subdistricts in Bungo Regency (heads), 2022

Kecamatan Subdistrict	Sapi Cattle	Kerbau Buffalo	Kuda Horse
(1)	(2)	(3)	(4)
Pelepat	1 664	78	1
Pelepat Ilir	8 381	577	1
Bathin II Babeko	1 683	378	-
Rimbo Tengah	340	15	-
Bungo Dani	1 531	553	-
Pasar Muara Bungo	996	154	-
Bathin III	4 045	406	2
Rantau Pandan	402	739	-
Muko-Muko Bathin VII	788	578	-
Bathin III Ulu	166	568	-
Tanah Sepenggal	6 946	167	-
Tanah Sepenggal Lintas	4 090	123	-
Tanah Tumbuh	3 113	211	-
Limbur Lubuk Mengkuang	1 268	42	-
Bathin II Pelayang	211	39	-
Jujuhan	2 625	290	-
Jujuhan Ilir	3 195	322	-
Kabupaten Bungo	41 444	5 240	4
2021	40 945	5 432	4
2020	39 558	5 503	4
2019	38 199	5 296	4
2018	35 984	5 130	4

Sumber/Source: Dinas Peternakan dan Perikanan Kabupaten Bungo /Livestock and Fishery Service of Bungo Regency

Tabel
Table 5.5.2

Populasi Ternak Kecil Menurut Kecamatan di Kabupaten Bungo (ekor), 2022
Small Livestock Population by Subdistricts in Bungo Regency (heads), 2022

Kecamatan Subdistrict	Kambing Goat	Domba Sheep	Babi Pig
(1)	(2)	(3)	(4)
Pelepat	469	757	-
Pelepat Ilir	4 129	960	-
Bathin II Babeko	1 205	667	-
Rimbo Tengah	375	252	-
Bungo Dani	5 249	848	-
Pasar Muara Bungo	408	295	-
Bathin III	3 125	616	7
Rantau Pandan	5 534	731	-
Muko-Muko Bathin VII	5 148	779	-
Bathin III Ulu	5 215	428	-
Tanah Sepenggal	3 016	567	-
Tanah Sepenggal Lintas	3 857	555	-
Tanah Tumbuh	846	757	-
Limbur Lubuk Mengkuang	1 540	61	-
Bathin II Pelayang	291	357	-
Jujuhan	2 486	429	-
Jujuhan Ilir	4 151	553	-
Kabupaten Bungo	47 044	9 612	7
2021	44 513	10 005	161
2020	43 982	10 698	161
2019	43 066	10 413	157
2018	42 006	10 160	152

Sumber/Source: Dinas Peternakan dan Perikanan Kabupaten Bungo /Livestock and Fishery Service of Bungo Regency

Tabel 5.5.3 **Populasi Unggas Menurut Kecamatan di Kabupaten Bungo (ekor), 2022**
Table 5.5.3 **Poultry Population by Subdistricts in Bungo Regency (heads), 2022**

Kecamatan Subdistrict	Angsa Swan	Itik Duck	Ayam Buras Free-Range Chicken	Ayam Pedaging Broiler	Ayam Petelur Laying Pullet
(1)	(2)	(3)	(4)	(5)	(6)
Pelepat	-	4 228	28 470	1035 090	227
Pelepat Ilir	-	5 331	22 208	792 360	1 244
Bathin II Babeko	-	5 156	29 944	192 510	6 063
Rimbo Tengah	-	4 462	21 093	251 100	232
Bungo Dani	-	4 067	22 434	83 700	415
Pasar Muara Bungo	-	7 442	128 589	-	184
Bathin III	-	4 512	18 805	27 900	1 542
Rantau Pandan	-	4 945	25 665	111 600	1 205
Muko-Muko Bathin VII	-	4 497	20 511	133 920	447
Bathin III Ulu	-	4 108	22 421	-	622
Tanah Sepenggal	-	5 138	26 011	114 390	82
Tanah Sepenggal Lintas	-	968	26 681	55 800	147
Tanah Tumbuh	-	2 594	20 176	83 700	712
Limbur Lubuk Mengkuang	-	2 949	16 337	-	203
Bathin II Pelayang	-	4 330	21 177	100 440	236
Jujuhan	-	2 511	15 454	100 440	242
Jujuhan Ilir	-	2 777	15 435	-	3 807
Kabupaten Bungo	-	70 015	481 411	3 082 950	17 610
2021	-	72 158	408 571	2505 885	25 450
2020	-	60 539	333 966	4 266 654	19 430
2019	-	59 654	310 783	4 272 327	12 419
2018	N/A	56 742	287 984	4 266 186	5 087

Sumber/Source: Dinas Peternakan dan Perikanan Kabupaten Bungo //Livestock and Fishery Service of Bungo Regency

Tabel
Table 5.5.4

**Pemotongan Ternak Besar Menurut Jenis Dirinci per
Kecamatan di Kabupaten Bungo (ekor), 2022**
*Number of Large Livestock Slaughtered by Kind and
Subdistricts in Bungo Regency (heads), 2022*

Kecamatan Subdistrict	Sapi Cattle	Kerbau Buffalo	Kuda Horse
(1)	(2)	(3)	(4)
Pelepat	242	41	-
Pelepat Ilir	890	103	-
Bathin II Babeko	221	63	-
Rimbo Tengah	264	17	-
Bungo Dani	1 500	619	-
Pasar Muara Bungo	318	102	-
Bathin III	392	103	-
Rantau Pandan	63	116	-
Muko-Muko Bathin VII	110	110	-
Bathin III Ulu	35	90	-
Tanah Sepenggal	469	41	-
Tanah Sepenggal Lintas	332	88	-
Tanah Tumbuh	264	69	-
Limbur Lubuk Mengkuang	179	27	-
Bathin II Pelayang	36	14	-
Jujuhan	262	75	-
Jujuhan Ilir	303	63	-
Kabupaten Bungo	5 880	1 741	-
2021	5 485	2 113	-
2020	5 099	2 081	-
2019	4 942	2 068	-
2018	4 827	2 052	-

Sumber/Source: Dinas Peternakan dan Perikanan Kabupaten Bungo /Livestock and Fishery Service of Bungo Regency

Tabel 5.5.5 **Pemotongan Ternak Kecil Menurut Jenis Dirinci per Kecamatan di Kabupaten Bungo (ekor), 2022**
Number of Small Livestock Slaughtered by Kind and Subdistricts in Bungo Regency (heads), 2022

Kecamatan Subdistrict	Kambing Goat	Domba Sheep	Babi Pig
(1)	(2)	(3)	(4)
Pelepat	170	180	-
Pelepat Ilir	754	231	-
Bathin II Babeko	252	144	-
Rimbo Tengah	130	67	-
Bungo Dani	887	203	-
Pasar Muara Bungo	215	74	-
Bathin III	572	152	220
Rantau Pandan	929	184	-
Muko-Muko Bathin VII	751	205	-
Bathin III Ulu	844	102	-
Tanah Sepenggal	480	138	-
Tanah Sepenggal Lintas	635	142	-
Tanah Tumbuh	191	201	-
Limbur Lubuk Mengkuang	373	16	-
Bathin II Pelayang	68	98	-
Jujuhan	336	102	-
Jujuhan Ilir	674	140	-
Kabupaten Bungo	8 261	2 379	220
2021	7 778	2 375	149
2020	7 484	2 533	149
2019	7 148	2 495,90	143
2018	7 137	2 489	134

Sumber/Source: Dinas Peternakan dan Perikanan Kabupaten Bungo /Livestock and Fishery Service of Bungo Regency

Tabel
Table 5.5.6

**Pemotongan Unggas Menurut Jenis dan Kecamatan di
Kabupaten Bungo (ekor), 2022**
*Poultry Population by Kind and Subdistricts in Bungo
Regency (heads), 2022*

Kecamatan Subdistrict	Angsa Swan	Itik Duck	Ayam Buras Free-Range Chicken	Ayam Pedaging Broiler	Ayam Petelur Laying Pullet
(1)	(2)	(3)	(4)	(5)	(6)
Pelepat	-	143	3 665	1004 037	195
Pelepat Ilir	-	184	245 387	768 589	680
Bathin II Babeko	-	156	3 655	186 735	1 895
Rimbo Tengah	-	124	9 354	243 567	100
Bungo Dani	-	125	7 933	81 189	92
Pasar Muara Bungo	-	423 601	402 346	-	805
Bathin III	-	158	9 227	27 063	200
Rantau Pandan	-	177	3 901	108 252	118
Muko-Muko Bathin VII	-	184	4 267	129 902	89
Bathin III Ulu	-	148	5 242	-	78
Tanah Sepanggal	-	175	6 328	110 958	114
Tanah Sepanggal Lintas	-	2 328	6 870	54 126	94
Tanah Tumbuh	-	2 304	2 757	81 189	88
Limbur Lubuk Mengkuang	-	1 884	3 686	-	82
Bathin II Pelayang	-	1 740	4 381	97 427	95
Jujuhan	-	2 112	6 664	97 427	118
Jujuhan Ilir	-	2 232	2 606	-	580
Kabupaten Bungo	-	437 775	728 269	2990 461	5 423
2021	-	431 175	736 227	2 430 710	8 068
2020	-	446 225	654 160	2 645 161	1352 822
2019	-	445 866	651 320	2 641 010	1 343 467
2018	N/A	444 160	648 891	2 636 194	1 341 506

Sumber/Source: Dinas Peternakan dan Perikanan Kabupaten Bungo //Livestock and Fishery Service of Bungo Regency

Tabel 5.5.7 **Produksi Daging Ternak Besar Menurut Jenis Dirinci per Kecamatan di Kabupaten Bungo (kg), 2022**
Production of Large Livestock Slaughtered by Kind and Subdistricts in Bungo Regency (kg), 2022

Kecamatan Subdistrict	Sapi Cattle	Kerbau Buffalo	Kuda Horse
(1)	(2)	(3)	(4)
Pelepat	42 691	7 422	-
Pelepat Ilir	156 987	18 654	-
Bathin II Babeko	39 004	11 233	-
Rimbo Tengah	46 572	3 009	-
Bungo Dani	264 686	112 929	-
Pasar Muara Bungo	56 081	18 654	-
Bathin III	69 082	18 855	-
Rantau Pandan	11 061	21 061	-
Muko-Muko Bathin VII	19 405	20 059	-
Bathin III Ulu	6 210	16 448	-
Tanah Sepenggal	82 666	7 422	-
Tanah Sepenggal Lintas	58 603	16 047	-
Tanah Tumbuh	46 572	12 637	-
Limbur Lubuk Mengkuang	31 630	4 923	-
Bathin II Pelayang	6 404	2 608	-
Jujuhan	46 184	13 640	-
Jujuhan Ilir	53 364	11 433	-
Kabupaten Bungo	1 037 202	317 034	-
2021	967 343	385 925	-
2020	793 837	342 566	-
2019	769 516	340 393	-
2018	751 533	337 677	-

Sumber/Source: Dinas Peternakan dan Perikanan Kabupaten Bungo /Livestock and Fishery Service of Bungo Regency

Tabel
Table 5.5.8

**Produksi Daging Ternak Kecil Menurut Jenis Dirinci per
Kecamatan di Kabupaten Bungo (kg), 2022**
*Number of Small Livestock Slaughtered by Kind and
Subdistricts in Bungo Regency (kg), 2022*

Kecamatan Subdistrict	Kambing Goat	Domba Sheep	Babi Pig
(1)	(2)	(3)	(4)
Pelepat	1 891	1 986	-
Pelepat Ilir	8 402	2 546	-
Bathin II Babeko	2 807	1 581	-
Rimbo Tengah	1 443	733	-
Bungo Dani	9 884	2 237	-
Pasar Muara Bungo	2 398	810	-
Bathin III	6 375	1 678	10 450
Rantau Pandan	10 352	2 025	-
Muko-Muko Bathin VII	8 363	2 256	-
Bathin III Ulu	9 397	1 119	-
Tanah Sepenggal	5 342	1 524	-
Tanah Sepenggal Lintas	7 077	1 562	-
Tanah Tumbuh	2 125	2 218	-
Limbur Lubuk Mengkuang	4 152	174	-
Bathin II Pelayang	760	1 080	-
Jujuhan	3 743	1 119	-
Jujuhan Ilir	7 506	1 543	-
Kabupaten Bungo	92 017	26 191	10 450
2021	86 642	26 170	7 054
2020	83 378	27 915	7 055
2019	79 626	27 505	6 793
2018	79 504	27 432	6 375

Sumber/Source: Dinas Peternakan dan Perikanan Kabupaten Bungo /Livestock and Fishery Service of Bungo Regency

Tabel 5.5.9 **Produksi Daging Unggas Menurut Jenis dan Kecamatan di Kabupaten Bungo (kg), 2022**
Poultry Population by Kind and Subdistricts in Bungo Regency (kg), 2022

Kecamatan Subdistrict	Angsa Swan	Itik Duck	Ayam Buras Free-Range Chicken	Ayam Pedaging Broiler	Ayam Petelur Laying Pullet
(1)	(2)	(3)	(4)	(5)	(6)
Pelepat	-	124	2 822,05	1 174 724	241,80
Pelepat Ilir	-	160	188 947,99	899 249	843,20
Bathin II Babeko	-	136	2 814,35	218 480	2 349,80
Rimbo Tengah	-	108	7 202,58	284 973	124,00
Bungo Dani	-	109	6 108,41	94 991	114,10
Pasar Muara Bungo	-	368 533	309 806,42	-	998,20
Bathin III	-	137	7 104,83	31 664	240,00
Rantau Pandan	-	154	3 003,77	126 655	146,30
Muko-Muko Bathin VII	-	160	3 285,59	151 986	110,40
Bathin III Ulu	-	129	4 036,34	-	96,70
Tanah Sepenggal	-	152	4 872,56	129 821	141,40
Tanah Sepenggal Lintas	-	2 025	5 289,90	63 327	116,60
Tanah Tumbuh	-	2 004	2 122,89	94 991	109,10
Limbur Lubuk Mengkuang	-	1 639	2 838,22	-	101,70
Bathin II Pelayang	-	1 514	3 373,37	113 989	117,80
Jujuhan	-	1 837	5 131,28	113 989	146,30
Jujuhan Ilir	-	1 942	2 006,62	-	719,20
Kabupaten Bungo	-	380 863	560 767,17	3 498 839	6 716,60
2021	-	375 121	537 446,1	2 843 928	9644,5
2020	-	388 225	477 538	2 195 484	1084 259
2019	-	387 903	475 463,6	2 192 036	1 115 077,6
2018	N/A	386 419	473 690	2 188 041	1 113 450

Sumber/Source: Dinas Peternakan dan Perikanan Kabupaten Bungo /Livestock and Fishery Service of Bungo Regency

Tabel
Table 5.5.10

**Produksi Telur Unggas Menurut Jenis dan Kecamatan di
Kabupaten Bungo (kg), 2022**
*Poultry Eggs Production by Kind and Subdistricts in Bungo
Regency (kg), 2022*

Kecamatan Subdistrict	Angsa Swan	Itik Duck	Ayam Buras Free-Range Chicken	Ayam Pedaging Broiler	Ayam Petelur Laying Pullet
(1)	(2)	(3)	(4)	(5)	(6)
Pelepat	-	25 731	31 063	-	2 757
Pelepat Ilir	-	32 443	24 230	-	15 110
Bathin II Babeko	-	31 381	32 671	-	73 635
Rimbo Tengah	-	27 156	23 014	-	2 817
Bungo Dani	-	24 753	24 477	-	5 044
Pasar Muara Bungo	-	45 290	140 299	-	2 234
Bathin III	-	27 461	20 517	-	18 722
Rantau Pandan	-	30 096	28 002	-	14 635
Muko-Muko Bathin VII	-	27 365	22 379	-	5 428
Bathin III Ulu	-	25 001	24 463	-	7 557
Tanah Sepanggal	-	31 269	28 379	-	995
Tanah Sepanggal Lintas	-	5 890	29 111	-	1 784
Tanah Tumbuh	-	15 789	22 014	-	8 652
Limbur Lubuk Mengkuang	-	17 945	17 824	-	2 467
Bathin II Pelayang	-	26 352	23 105	-	2 864
Jujuhan	-	15 282	16 862	-	2 936
Jujuhan Ilir	-	16 899	16 841	-	46 238
Kabupaten Bungo	-	426 103	525 251	-	213 873
2021	-	439 118	445 779	-	305 091
2020	-	309 191	149 653	-	76 474,30
2019	-	294 100	138693	-	38 460,4
2018	N/A	267 002	111 805	-	22 488

Sumber/Source: Dinas Peternakan dan Perikanan Kabupaten Bungo //Livestock and Fishery Service of Bungo Regency

Tabel
Table 5.5.11

**Produksi Kulit Ternak Besar Menurut Jenis Dirinci per
Kecamatan di Kabupaten Bungo (kg), 2022**
*Leather Production of Large Livestock Slaughtered by Kind
and Subdistricts in Bungo Regency (kg), 2022*

Kecamatan Subdistrict	Sapi Cow	Kerbau Buffalo	Kuda Horse
(1)	(2)	(3)	(4)
Pelepat	4 840	1 018	-
Pelepat Ilir	17 798	2 558	-
Bathin II Babeko	4 422	1 540	-
Rimbo Tengah	5 280	413	-
Bungo Dani	30 008	15 483	-
Pasar Muara Bungo	6 358	2 558	-
Bathin III	7 832	2 585	-
Rantau Pandan	1 254	2 888	-
Muko-Muko Bathin VII	2 200	2 750	-
Bathin III Ulu	704	2 255	-
Tanah Sepenggal	9 372	1 018	-
Tanah Sepenggal Lintas	6 644	2 200	-
Tanah Tumbuh	5 280	1 733	-
Limbur Lubuk Mengkuang	3 586	675	-
Bathin II Pelayang	726	358	-
Jujuhan	5 236	1 870	-
Jujuhan Ilir	6 050	1 568	-
Kabupaten Bungo	117 590	43 470	-
2021	109 670	52 821	-
2020	101 953	52 032	-
2019	98 846	51 700	-
2018	96 536	51 288	-

Sumber/Source: Dinas Peternakan dan Perikanan Kabupaten Bungo /Livestock and Fishery Service of Bungo Regency

Tabel 5.5.12 **Produksi Kulit Ternak Kecil Menurut Jenis Dirinci per Kecamatan di Kabupaten Bungo (kg), 2022**
Leather Production of Small Livestock by Kind and Subdistricts in Bungo Regency (kg), 2022

Kecamatan Subdistrict	Kambing Goat	Domba Sheep	Babi Pig
(1)	(2)	(3)	(4)
Pelepat	679	721	-
Pelepat Ilir	3 017	924	-
Bathin II Babeko	1 008	574	-
Rimbo Tengah	518	266	-
Bungo Dani	3 549	812	-
Pasar Muara Bungo	861	294	-
Bathin III	2 289	609	-
Rantau Pandan	3 717	735	-
Muko-Muko Bathin VII	3 003	819	-
Bathin III Ulu	3 374	406	-
Tanah Sepanggal	1 918	553	-
Tanah Sepanggal Lintas	2 541	567	-
Tanah Tumbuh	763	805	-
Limbur Lubuk Mengkuang	1 491	63	-
Bathin II Pelayang	273	392	-
Jujuhan	1 344	406	-
Jujuhan Ilir	2 695	560	-
Kabupaten Bungo	33 040	9 506	-
2021	31 111	9 498	-
2020	29 937	9 932	-
2019	28 591	9 984	-
2018	28 547	9 957	-

Sumber/Source: Dinas Peternakan dan Perikanan Kabupaten Bungo /Livestock and Fishery Service of Bungo Regency

Tabel 5.5.13 **Konsumsi Daging Ternak Besar Menurut Jenis Dirinci per Kecamatan di Kabupaten Bungo (kg), 2022**
Consumption of Large Livestock Slaughtered by Kind and Subdistricts in Bungo Regency (kg), 2022

Kecamatan Subdistrict	Sapi Cow	Kerbau Buffalo	Kuda Horse
(1)	(2)	(3)	(4)
Pelepat	40 556,66	7 051	-
Pelepat Ilir	149 137,90	17 772	-
Bathin II Babeko	37 054,04	10 671	-
Rimbo Tengah	44 243,63	2 858	-
Bungo Dani	245 152,79	103 445	-
Pasar Muara Bungo	70 604,70	24 847	-
Bathin III	65 628,05	17 912	-
Rantau Pandan	10 507,86	20 008	-
Muko-Muko Bathin VII	18 434,85	19 056	-
Bathin III Ulu	5 899,15	15 626	-
Tanah Sepenggal	78 532,44	7 051	-
Tanah Sepenggal Lintas	55 673,23	15 244	-
Tanah Tumbuh	44 243,63	12 005	-
Limbur Lubuk Mengkuang	30 048,80	4 677	-
Bathin II Pelayang	6 083,50	2 477	-
Jujuhan	43 874,93	12 958	-
Jujuhan Ilir	50 695,82	10 862	-
Kabupaten Bungo	996 371,98	304 520	-

Sumber/Source: Dinas Peternakan dan Perikanan Kabupaten Bungo /Livestock and Fishery Service of Bungo Regency

Tabel 5.5.14 **Konsumsi Daging Ternak Kecil Menurut Jenis Dirinci per Kecamatan di Kabupaten Bungo (kg), 2022**
Consumptions of Small Livestock Slaughtered by Kind and Subdistricts in Bungo Regency (kg), 2022

Kecamatan Subdistrict	Kambing Goat	Domba Sheep	Babi Pig
(1)	(2)	(3)	(4)
Pelepat	1 796	1 887	-
Pelepat Ilir	7 982	2 418	-
Bathin II Babeko	2 667	1 502	-
Rimbo Tengah	1 370	696	-
Bungo Dani	9 390	2 125	-
Pasar Muara Bungo	2 278	769	-
Bathin III	6 056	1 594	2 803
Rantau Pandan	9 834	1 924	-
Muko-Muko Bathin VII	7 945	2 144	-
Bathin III Ulu	8 927	1 063	-
Tanah Sepanggal	5 075	1 447	-
Tanah Sepanggal Lintas	6 723	1 484	-
Tanah Tumbuh	2 019	2 107	-
Limbur Lubuk Mengkuang	3 945	165	-
Bathin II Pelayang	722	1 026	-
Jujuhan	3 556	1 063	-
Jujuhan Ilir	7 130	1 466	-
Kabupaten Bungo	87 415	24 880	2 803

Sumber/Source: Dinas Peternakan dan Perikanan Kabupaten Bungo /Livestock and Fishery Service of Bungo Regency

Tabel 5.5.15 **Konsumsi Daging Unggas Menurut Jenis Dirinci per Kecamatan di Kabupaten Bungo (kg), 2022**
Consumption of Large Livestock Slaughtered by Kind and Subdistricts in Bungo Regency (kg), 2022

Kecamatan Subdistrict	Angsa Swan	Itik Duck	Ayam Buras Free-Range Chicken	Ayam Pedaging Broiler	Ayam Petelur Laying Pullet
(1)	(2)	(3)	(4)	(5)	(6)
Pelepat	-	118	2 681	403 487	230
Pelepat Ilir	-	152	179 501	569 287	801
Bathin II Babeko	-	129	2 674	126 806	2 232
Rimbo Tengah	-	102	6 842	327 725	118
Bungo Dani	-	103	5 803	270 742	108
Pasar Muara Bungo	-	350 106	294 316	242 250	948
Bathin III	-	131	6 750	201 081	236
Rantau Pandan	-	146	2 854	91 822	139
Muko-Muko Bathin VII	-	152	3 121	125 387	105
Bathin III Ulu	-	122	3 835	66 500	92
Tanah Sepanggal	-	146	4 629	180 330	134
Tanah Sepanggal Lintas	-	1 924	5 025	202 661	111
Tanah Tumbuh	-	1 904	2 017	90 242	104
Limbur Lubuk Mengkuang	-	1 557	2 696	104 500	97
Bathin II Pelayang	-	1 438	3 205	70 290	112
Jujuhan	-	1 746	4 875	146 290	139
Jujuhan Ilir	-	1 845	1 906	85 500	683
Kabupaten Bungo	-	361 821	532 729	3304 900	6 388

Sumber/Source: Dinas Peternakan dan Perikanan Kabupaten Bungo //Livestock and Fishery Service of Bungo Regency

Tabel
Table 5.5.16

**Konsumsi Telur Unggas Menurut Jenis dan Kecamatan di
Kabupaten Bungo (kg), 2022**
*Consumption of Poultry Eggs by Kind and Subdistrict in
Bungo Regency (kg), 2022*

Kecamatan Subdistrict	Angsa Swan	Itik Duck	Ayam Buras Free-Range Chicken	Ayam Pedaging Broiler	Ayam Petelur Laying Pullet
(1)	(2)	(3)	(4)	(5)	(6)
Pelepat	-	51 896	58 331,33	-	180 810,52
Pelepat Ilir	-	250 765	64 764,98	-	258 497,90
Bathin II Babeko	-	55 502	69 390,92	-	122 327,89
Rimbo Tengah	-	54 178	60 445,31	-	183 877,19
Bungo Dani	-	47 667	63 038,59	-	509 365,63
Pasar Muara Bungo	-	482 762	296 575,36	-	627 227,35
Bathin III	-	52 747	51 978,97	-	169 080,06
Rantau Pandan	-	56 061	59 869,69	-	95 658,54
Muko-Muko Bathin VII	-	52 021	55 506,43	-	105 360,35
Bathin III Ulu	-	48 261	56 179,28	-	64 502,71
Tanah Sepanggal	-	66 678	63 677,26	-	113 968,35
Tanah Sepanggal Lintas	-	43 973	93 291,35	-	144 323,91
Tanah Tumbuh	-	16 772	52 385,41	-	106 243,04
Limbur Lubuk Mengkuang	-	50 778	47 186,60	-	91 189,25
Bathin II Pelayang	-	48 849	52 778,72	-	101 821,02
Jujuhan	-	40 729	48 824,60	-	176 962,08
Jujuhan Ilir	-	42 123	57 967,00	-	154 607,47
Kabupaten Bungo	-	1 461 762	1 252 191,80	-	3 205 823,26

Sumber/Source: Dinas Peternakan dan Perikanan Kabupaten Bungo //Livestock and Fishery Service of Bungo Regency

**5.6 PERIKANAN
FISHERI**

Tabel 5.6.1 Banyaknya Rumah Tangga Perikanan Menurut Jenis dan Kecamatan di Kabupaten Bungo, 2022
Number of Fisheries Household by Kind and Subdistricts in Bungo Regency, 2022

Kecamatan Subdistrict	Jenis Rumah Tangga Perikanan Kind of Fisheries Household		
	Penangkapan Fishing	Kolam Pond	Minapadi Minapadi
(1)	(2)	(3)	(4)
Pelepat	276	191	-
Pelepat Ilir	79	359	-
Bathin II Babeko	98	55	-
Rimbo Tengah	15	106	-
Bungo Dani	33	125	-
Pasar Muara Bungo	61	57	-
Bathin III	78	80	-
Rantau Pandan	188	66	-
Muko-Muko Bathin VII	123	65	-
Bathin III Ulu	211	80	-
Tanah Sepenggal	71	67	-
Tanah Sepenggal Lintas	93	60	-
Tanah Tumbuh	55	56	-
Limbur Lubuk Mengkuang	16	36	-
Bathin II Pelayang	7	10	-
Jujuhan	76	85	-
Jujuhan Ilir	77	90	-
Kabupaten Bungo	1 557	1 588	0
2021	1 333	1 393	0
2020	1 332	1 463	0
2019	1 338	1 450	0
2018	1 408	1 465	0

Lanjutan Tabel/Continued Table 5.6.1

Kecamatan Subdistrict	Jenis Rumah Tangga Perikanan Kind of Fisheries Household		Jumlah Total
	Keramba Cage	Keramba jaring Apung Floating Net Cages	
(1)	(5)	(6)	(7)
Pelepat	-	-	467
Pelepat Ilir	-	2	440
Bathin II Babeko	-	8	161
Rimbo Tengah	-	6	127
Bungo Dani	-	-	158
Pasar Muara Bungo	-	3	121
Bathin III	-	-	158
Rantau Pandan	-	-	254
Muko-Muko Bathin VII	-	-	188
Bathin III Ulu	-	-	291
Tanah Sepenggal	-	-	138
Tanah Sepenggal Lintas	-	6	159
Tanah Tumbuh	-	-	111
Limbur Lubuk Mengkuang	-	-	52
Bathin II Pelayang	-	-	17
Jujuhan	-	-	161
Jujuhan Ilir	-	-	167
Kabupaten Bungo	0	25	3 170
2021	0	25	2 751
2020	6	8	2 809
2019	6	16	2 810
2017	6	41	2 920

Sumber/Source: Dinas Peternakan dan Perikanan Kabupaten Bungo /Livestock and Fishery Service of Bungo Regency

Tabel
Table 5.6.2

**Produksi Benih Ikan Menurut Sumber Benih dan
Kecamatan di Kabupaten Bungo (ribu ekor), 2022**
**Number of Fish Seed Production by Kind and Subdistricts in
Bungo Regency (thousand heads), 2022**

Kecamatan Subdistrict	Sumber Benih Seed Source				Jumlah Total
	BBI Fish Breeding Centers	UPR	Alam Nature	Luar Daerah Outside Area	
(1)	(2)	(3)	(4)	(5)	(6)
Pelepat	-	631	-	25	656
Pelepat Ilir	-	1 950	-	224	224
Bathin II Babeko	-	-	5	17	22
Rimbo Tengah	-	2 507 600	-	71	2 507 671
Bungo Dani	-	338	-	38	376
Pasar Muara Bungo	-	-	5	-	5
Bathin III	-	-	2	-	2
Rantau Pandan	-	-	3	-	3
Muko-Muko Bathin VII	-	-	-	-	0
Bathin III Ulu	-	156	3	-	159
Tanah Sepenggal	-	35	-	-	35
Tanah Sepenggal Lintas	-	155	4	16	175
Tanah Tumbuh	502	947 400	-	-	947 902
Limbur Lubuk Mengkuang	-	-	-	-	0
Bathin II Pelayang	-	-	-	-	0
Jujuhan	-	-	5	24	29
Jujuhan Ilir	-	-	-	45	45
Kabupaten Bungo	502	3 456 315	27	460	3 457 304
2021	285	10 834	33	436	11 588
2020	320	10 079	35	480	10 914
2019	347	10 790	38	450	11 625
2018	300	8 399	45	501	9 245

Sumber/Source: Dinas Peternakan dan Perikanan Kabupaten Bungo /Livestock and Fishery Service of Bungo Regency

Tabel
Table 5.6.3

**Produksi dan Nilai Ikan Menurut Jenis Usaha dan
Kecamatan di Kabupaten Bungo, 2022**
*Fish Production and Value by Type of Fisheries and
Subdistricts in Bungo Regency, 2022*

Kecamatan Subdistrict	Budidaya Cultivation	
	Produksi Production (ton)	Nilai Value (Rp.000)
(1)	(2)	(3)
Pelepat	100,77	2 141 993,013
Pelepat Ilir	269,78	5 734 371,809
Bathin II Babeko	81,06	1 723 049,886
Rimbo Tengah	93,55	1 988 458,548
Bungo Dani	72,18	1 534 174,410
Pasar Muara Bungo	10,19	216 492,956
Bathin III	57,16	1 214 935,066
Rantau Pandan	67,19	1 428 151,373
Muko-Muko Bathin VII	101,75	2 162 823,146
Bathin III Ulu	38,55	819 396,584
Tanah Sepenggal	47,09	1 001 016,621
Tanah Sepenggal Lintas	41,14	874 397,497
Tanah Tumbuh	44,30	941 568,825
Limbur Lubuk Mengkuang	20,01	425 262,380
Bathin II Pelayang	6,13	130 363,867
Jujuhan	42,52	903 887,349
Jujuhan Ilir	78,64	1 671 559,670
Kabupaten Bungo	1 172,00	24 911 903 ,00
2021	974,30	19 680 524,80
2020	979,90	19 680 524,73
2019	974,32	19 164 583,05
2018	895,45	17 170 217,12

Lanjutan Tabel/Continued Table 5.6.3

Kecamatan Subdistrict	Perikanan Tangkap/ Public water areas		Jumlah Total	
	Produksi Production (ton)	Kolam Nilai/Value (Rp 000)	Produksi Production (ton)	Nilai Value (Rp, 000)
(1)	(4)	(5)	(6)	(7)
Pelepat	13,39	472 177,43	114,16	2 614 170,44
Pelepat Ilir	9,02	318 076,21	278,80	6 052 448,02
Bathin II Babeko	114,69	4 044 434,19	195,75	5 767 484,08
Rimbo Tengah	1,29	45 489,83	94,84	2 033 948,38
Bungo Dani	5,16	181 959,34	77,34	1 716 133,75
Pasar Muara Bungo	7,22	254 602,02	17,41	471 094,98
Bathin III	6,44	227 096,54	63,60	1 442 031,61
Rantau Pandan	10,31	363 566,04	77,50	1 791 717,42
Muko-Muko Bathin VII	3,87	136 469,50	105,62	2 299 292,65
Bathin III Ulu	8,77	309 260,35	47,32	1 128 656,93
Tanah Sepenggal	18,04	636 152,42	65,13	1 637 169,04
Tanah Sepenggal Lintas	14,43	508 851,41	55,57	1 383 248,90
Tanah Tumbuh	20,10	708 795,10	64,40	1 650 363,92
Limbur Lubuk Mengkuang	3,86	136 116,87	23,87	561 379,25
Bathin II Pelayang	1,29	45 560,36	7,43	175 924,23
Jujuhan	7,22	254 602,02	49,74	1 158 489,37
Jujuhan Ilir	12,62	445 130,37	91,26	2 116 690,04
Kabupaten Bungo	257,73	9 088 340,00	1 429,73	34 000 243,00
2021	239,27	9 413 478,37	1 219,15	29 094 003,16
2020	236,70	6 157 368,56	1 216,60	25 837 893,29
2019	235,97	6 146 861,00	1 210,29	25 311 444,05
2018	229,50	5 468 116,14	1 124,95	22 638 333,26

Sumber/Source: Dinas Peternakan dan Perikanan Kabupaten Bungo /Livestock and Fishery Service of Bungo Regency

Tabel
Table 5.6.4

**Jumlah Usaha Penangkapan Ikan Menurut Jenis Alat
Tangkap dan Kecamatan di Kabupaten Bungo, 2022**
*Number of Fishing by Type of Fishing Tools and Subdistricts
in Bungo Regency, 2022*

Kecamatan Subdistrict	Nelayan Fishers	Perahu/ Jukung Nonpo- wered Boat	Perahu Motor Motor Boat	Pancing Fishing Rods	Jaring Net	Alat Lainnya Others
(1)	(2)	(3)	(4)	(5)	(6)	(7)
Pelepat	276	275	1	139	219	99
Pelepat Ilir	79	73	6	84	145	52
Bathin II Babeko	98	83	15	129	209	79
Rimbo Tengah	15	15	-	10		5
Bungo Dani	33	33	-	20	15	9
Pasar Muara Bungo	61	60	1	45	120	7
Bathin III	78	78	-	38	73	19
Rantau Pandan	188	188	-	109	67	105
Muko-Muko Bathin VII	123	123	-	57	83	52
Bathin III Ulu	211	211	-	47	82	133
Tanah Sepanggal	71	71	-	36	40	3
Tanah Sepanggal Lintas	93	93	-	28	102	0
Tanah Tumbuh	55	55	-	49	95	5
Limbur Lubuk Mengkuang	16	16	-	-	-	-
Bathin II Pelayang	7	7	-	-	-	-
Jujuhan	76	76	-	99	133	32
Jujuhan Ilir	77	77	-	94	125	38
Kabupaten Bungo	1557	1534	23	984	1508	638
2021	1 333	678	30	876	698	1 066
2020	1 332	678	15	840	620	1 048
2019	1 388	1 356	15	857	584	2 150
2017	1 330	675	16	850	560	2 139

Sumber/Source: Dinas Peternakan dan Perikanan Kabupaten Bungo //Livestock and Fishery Service of Bungo Regency



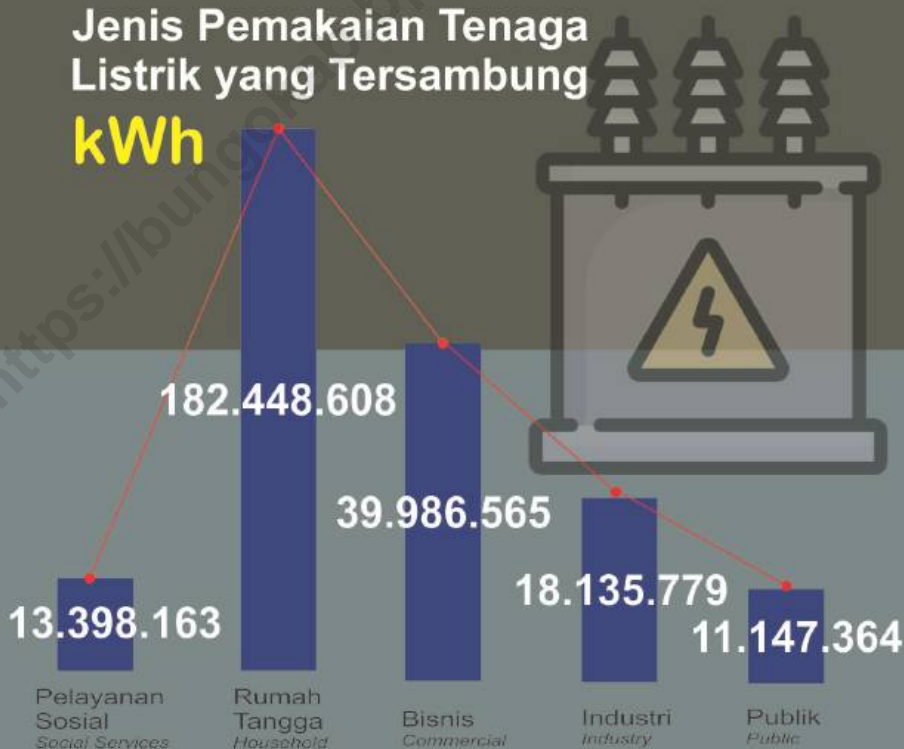
JUMLAH PELANGGAN LISTRIK

Number of Electricity Customers

147.769 pelanggan



**Jenis Pemakaian Tenaga
Listrik yang Tersambung
kWh**



PENJELASAN TEKNIS

1. Kapasitas listrik terpasang adalah total kapasitas dari seluruh mesin pembangkit listrik yang dioperasikan.
2. Listrik yang dibangkitkan adalah jumlah listrik yang dibangkitkan oleh seluruh mesin pembangkit listrik dan dinyatakan dalam satuan dasar Watt hours.
3. Jumlah listrik/gas/air bersih yang terjual/didistribusikan adalah banyaknya listrik/gas/air bersih yang disalurkan kepada para pelanggan.
4. Kapasitas produksi potensial adalah hubungan antara output yang sebenarnya diproduksi dengan peralatan yang terpasang dan potensi output yang dapat diproduksi dengan peralatan terpasang tersebut, jika kapasitas sepenuhnya digunakan.
5. Volume air bersih yang disalurkan adalah banyaknya air bersih yang disalurkan oleh perusahaan air bersih (dalam satuan m³). Semakin besar volume air bersih yang disalurkan maka akan semakin terpenuhi kebutuhan konsumen akan air bersih
6. Pelanggan adalah individu atau kelompok, baik rumah tangga, perusahaan atau institusi non

TECHNICAL NOTES

1. *Installed electricity capacity is the total capacity of all operated power plants machines.*
2. *Electricity generated is the amount of electricity generated by all power plant engine in Watt hours standard unit.*
3. *Sold/distributed electricity/gas/cleaned water is total electricity/gas/cleaned water distributed to customers.*
4. *Potential capacity production is relationship between output that is actually produced with the installed equipment, and the potential output which could be produced with it, if capacity was fully used.*
5. *Volume of water distributed is the amount of water that can be distributed by the water company (in units of m³). The greater the volume of water distributed it will be increasingly fulfilled the needs of consumers for clean water.*
6. *Customers are individuals or groups, whether household, company or non-profit institutions that buy water supply from water supply establishment.*

- profit yang membeli air bersih dari perusahaan air bersih.
7. Air disalurkan adalah volume air bersih dari perusahaan air bersih
7. *Distributed water is the volume of water supply from water supply establishment.*

<https://bungokab.bps.go.id>

ULASAN**DESCRIPTION**

Produksi listrik dari PLN di kabupaten Bungo tercatat 215.990.310 kWh selama tahun 2022. Dari sisi pemakaian paling banyak dipakai oleh rumah tangga sebanyak 61,3% disusul oleh bisnis (21,5%) dan Pelayanan Sosial (6,0%). Sisanya dipakai publik dan industri.

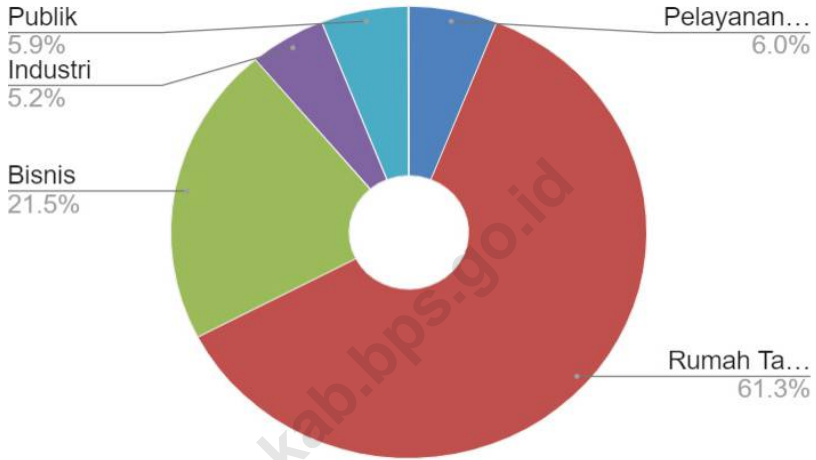
Penyaluran air di kabupaten Bungo di tahun 2022 tercatat sebanyak 5.961.793 m³ yang disalurkan di semua unit penyaluran. Dari semua itu, sebanyak 2.906.060 m³ disalurkan melalui mobil tanki.

Electricity production from PLN in Bungo district was recorded at 215,990,310 kWh during 2022. In terms of consumption, the most used by households was 61.3%, followed by business (15.6%) and social services (6.0%). The rest is used by the public and industries.

Water distribution in Bungo Regency in 2022 was recorded at 5,961,793 m³ which was distributed in all distribution units. Of all that, as much as 2,906,060 m³ is channeled through tank cars.

Gambar 6.1
Figures

Tenaga Listrik yang Tersambung Menurut Jenis Pemakaian di Kabupaten Bungo (Kwh), 2022
Electrical Power Distributed by Kind of Comsumption in Bungo Regency (Kwh), 2022



Catatan/Note: ...
Sumber/Source: PT PLN (Persero) UIW S2JB UP3 Muara Bungo/ State Electricity Company of Regional S2JB Muara Bungo

6 INDUSTRI, PERTAMBANGAN DAN ENERGI INDUSTRY, MINING, AND ENERGY

Tabel 6.1 Daya Terpasang, Produksi dan Distribusi Listrik PT. PLN (Persero) pada Unit Pelaksana Pelayanan Pelanggan PLN di Kabupaten Bungo, 2022
Installed Electricity Power, Production, and Distribution of PT. PLN (Persero) at PLN Branch by Subdistrict in Bungo Regency, 2022

Kecamatan Subdistrict	Satuan Unit	ULP Muara Bungo
(1)		(2)
Daya terpasang / <i>installed Power</i>	kVA	1 064 420
Produksi Listrik / <i>Electricity Production</i>	kWh	215 990 310
Listrik Terjual/ <i>Electricity Sold</i>	kWh	122 203 243
Dipakai Sendiri/ <i>Used Alone</i>	kWh	1 116 641
Susut/Hilang/ <i>Electricity Lost</i>	kWh	20 882 706

Catatan/Note: ...

Sumber/Source: PT PLN (Persero) UIW S2JB UP3 Muara Bungo/ *State Electricity Company of Regional S2JB Muara Bungo*

Tabel
Table 6.2**Jumlah Pelanggan Listrik PT. PLN (Persero) pada Unit Pelaksana Pelayanan Pelanggan PLN di Kabupaten Bungo, 2018 - 2022**
Number of Electricity Customers by Subdistrict in Bungo Regency, 2018 - 2022

Kecamatan Subdistrict	2018	2019	2020	2021	2022
(1)	(2)	(3)	(4)	(5)	(6)
Pelepat
Pelepat Ilir
Bathin II Babeko
Rimbo Tengah
Bungo Dani
Pasar Muara Bungo
Bathin III
Rantau Pandan
Muko-Muko Bathin VII
Bathin III Ulu
Tanah Sepanggal
Tanah Sepanggal Lintas
Tanah Tumbuh
Limbur Lubuk Mengkuang
Bathin II Pelayang
Jujuhan
Jujuhan Ilir
Bungo	46 464	48 980	50 904	53 555	55 687

Catatan/Note: ...

Sumber/Source: PT PLN (Persero) UIW S2JB UP3 Muara Bungo/ State Electricity Company of Regional S2JB Muara Bungo

Tabel
Table 6.3**Produksi dan Distribusi Air Menurut Unit Penyalur di
Kabupaten Bungo, 2022**
*Number of Customers and Distributed Water by Subdistrict
in Bungo Regency, 2022*

Unit Unit	Pelanggan Number of Customers	Air Disalurkan Distributed water (m³)	Nilai Value (Rp 000)
(1)	(2)	(3)	(4)
Sei. Pinang Muara Bungo	8 169	2 239 949	6 614 494,75
Manggis Muara Bungo	1 823	396 429	110 848,25
Unit Lubuk Landai	169	36 832	109 577,75
Unit Tanah Tumbuh	310	71 059	216 300,25
Unit Tanjung Agung	228	37 265	113 416,25
Unit Teluk Pandak	272	52 264	151 889,75
Unit Rantau ikil	172	42 447	124 387,25
Unit Tebing Tinggi	317	98 542	291 009,75
Unit Pulau Batu	235	80 946	44 039,25
Mobil Tangki	11 695	2 906 060	8 582 368,5
Total	...	5 961 793	16 358 331,75

Catatan/Note: ...

Sumber/Source: PDAM Pancuran Telago Kabupaten Bungo/ Regional Water Company Pancuran Telago of Bungo Regency

Tabel
Table 6.4**Distribusi Listrik oleh PT Perusahaan Listrik Negara (PLN)
di Kabupaten Bungo, 2021-2022**
*Production and Distribution of Electricity by State Electricity
Company in Bungo Regency, 2021-2022*

Uraian <i>Explanation</i>	Satuan <i>Unit</i>	2021	2022
(1)	(2)	(3)	(4)
Energi Jual <i>Energy Sold</i>	GWH	190,56	124,36
Harga Jual Rata-rata <i>Average Selling Price</i>	Rp/kwh	1 218	1 296
Pendapatan Penjualan <i>Sales Revenue</i>	Juta Rp.	232 044	161 170
Daya Tersambung <i>Connected Power</i>	MVA	146,99	1 064
Jumlah Pelanggan <i>Number of Costumers</i>	Pelanggan	101 096	55 687
Susut Distribusi <i>Distribution Loss</i>	%	...	9,67

Catatan/Note: ...

Sumber/Source: PT PLN (Persero) UIW S2JB UP3 Muara Bungo/ *State Electricity Company of Regional S2JB Muara Bungo*

Tabel
Table 6.5**Tenaga Listrik yang Tersambung Menurut Jenis Pemakaian di PT Perusahaan Listrik Negara (PLN) ULP Muara Bungo (Kwh), 2022**
Electrical Power Distributed by Kind of Consumption in Bungo Regency (Kwh), 2022

Jenis Pemakaian Kind of Consumption	Tenaga Listrik Tersambung Electrical Power Distributed (Kwh)
(1)	(2)
Pelayanan Sosial <i>Social Services</i>	7 476 650
Rumah Tangga <i>Household</i>	76 265 371
Bisnis <i>Commercial</i>	26 741 213
Industri <i>Industry</i>	6 467 385
Publik <i>Public</i>	7 363 362
Lainnya/ <i>Others</i>	50 144

Catatan/Note: ...

Sumber/Source: PT PLN (Persero) UIW S2JB UP3 Muara Bungo/ *State Electricity Company of Regional S2JB Muara Bungo*

Tabel
Table 6.6**Jumlah Pelanggan Listrik di PT Perusahaan Listrik Negara (PLN) ULP Muara Bungo, 2022**
Number of Electrical Consumers by Tarif Class in Bungo Regency, 2022

Golongan Tarif Tarif Class	Jumlah Pelanggan Number of Costumers
(1)	(2)
Pelayanan Sosial <i>Social Services</i>	...
Rumah Tangga <i>Household</i>	...
Bisnis <i>Commercial</i>	...
Industri <i>Industry</i>	...
Publik <i>Public</i>	...

Catatan/Note: ...

Sumber/Source: PT PLN (Persero) UIW S2JB UP3 Muara Bungo/ *State Electricity Company of Regional S2JB Muara Bungo*

Tabel
Table 6.7**Banyaknya Unit Usaha, Tenaga Kerja, Investasi dan Nilai Produksi Industri Kecil di Kabupaten Bungo, 2017-2022**
Number of Work Unit, Labor, Investment and Production Small Industry in Bungo Regency, 2017-2022

Tahun Year	Unit Usaha Work Unit	Tenaga Kerja Labor	Investasi (Rp.000 000) Investment	Produksi (Rp.000 000) Production
(1)	(2)	(3)	(4)	(5)
2022	2 619	7 141	324	163,6
2021	2 417	6 939	32,2	163
2020	2 316	6 809	32,1	160
2019	3 387	5 757	61	93,9
2018	2 194	6 562	30	151,2
2017	2 120	6 457	29	150,9

Catatan/Note: ...

Sumber/Source: Dinas Koperasi, UMKM, Perindustrian dan Perdagangan Kabupaten Bungo/ State Electricity Company of Regional S2JB Muara Bungo




BANYAK
RUMAH MAKAN

330

2022

21

BANYAK
Objek Wisata



PENJELASAN TEKNIS

1. Pariwisata adalah keseluruhan rangkaian kegiatan yang berhubungan dengan gerakan manusia yang melakukan perjalanan atau persinggahan sementara dari tempat tinggalnya ke suatu atau beberapa tempat tujuan di luar lingkungan tempat tinggalnya yang didorong oleh beberapa keperluan atau motif tanpa bermaksud mencari nafkah tetap.
2. Usaha akomodasi adalah suatu usaha yang menggunakan suatu bangunan atau sebagian bangunan yang disediakan secara khusus, dan setiap orang dapat menginap, makan, serta memperoleh pelayanan dan fasilitas lainnya dengan pembayaran.
3. Restoran/ rumah makan adalah usaha yang mencakup jenis usaha jasa pangan yang bertempat di sebagian atau seluruh bangunan permanen yang menjual dan menyajikan makanan dan minuman untuk umum di tempat usahanya, baik dilengkapi dengan peralatan/perengkapan untuk proses pembuatan dan penyimpanan maupun tidak dan telah mendapatkan surat keputusan sebagai restoran/ rumah makan dari instansi yang membinanya.

TECHNICAL NOTES

1. *Tourism is a whole series of activities related to human movements that travel or stopover from their place of residence to one or several destinations outside their neighborhood which are driven by several needs or motives without intending to make a living.*
2. *An accommodation business is a business that uses a building or a part of a building that is specifically provided, and everyone can stay, eat, and get services and other facilities with payment.*
3. *Restaurant/restaurant is a business that includes a type of food service business that is located in part or all of permanent buildings that sell and serve food and drinks to the public in their place of business, whether equipped with equipment / equipment for the manufacturing and storage process or not and has received a letter a decision as a restaurant / restaurant from the agency that built it.*

ULASAN

Dari hasil survei hotel tahunan yang dilakukan BPS Kabupaten Bungo, di Kabupaten Bungo tercatat ada 28 akomodasi hotel di kabupaten Bungo tahun 2022. Akomodasi tersebut tersebar di kecamatan Pasar Muara Bungo, Rimbo Tengah, bungo Dani, Bathin III, dan Jujuhan.

Berdasarkan hasil pendataan Dinas Kebudayaan, Pariwisata, Pemuda, dan Olahraga Kabupaten Bungo terdapat 330 Rumah makan, restoran, dan kafe yang terdapat di kabupaten Bungo di tahun 2022.

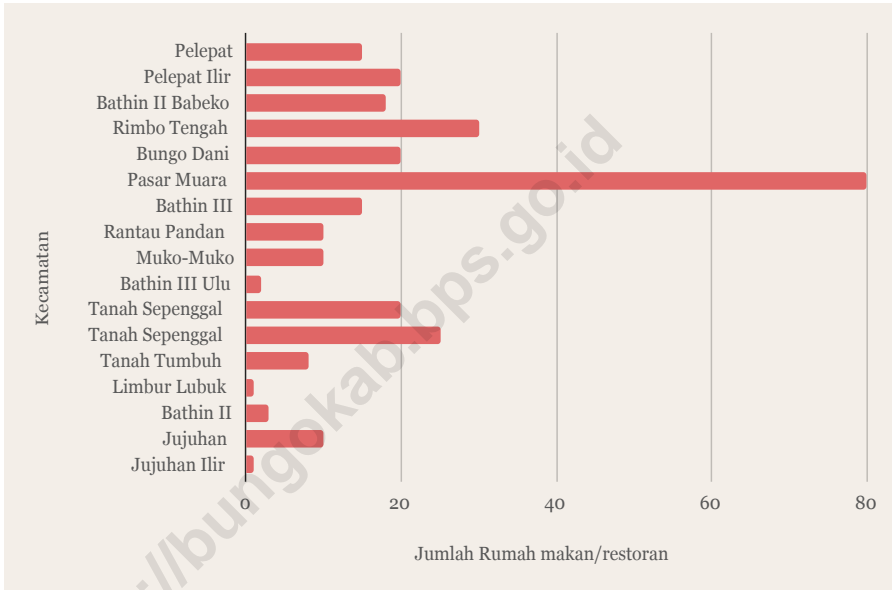
DESCRIPTION

From the results of the annual hotel survey conducted by the Bungo Regency BPS, in Bungo Regency there were 28 hotel accommodations in Bungo Regency in 2022. The accommodations were spread out in the sub-districts of Pasar Muara Bungo, Rimbo Tengah, Bungo Dani, Bathin III, and Jujuhan.

Based on the results of data collection from the Bungo Regency Culture, Tourism, Youth and Sports Office, there are 330 restaurants, restaurants and cafes in Bungo Regency in 2022.

Gambar
Figures 7.1

Jumlah Rumah Makan/Restoran Menurut Kecamatan di Kabupaten Bungo, 2021-2022
Number of Restaurants in Bungo Regency by Subdistrict in Bungo Regency, 2021-2022



Sumber/Source : Dinas Kebudayaan, Pariwisata, Pemuda dan Olahraga Kabupaten Bungo/ Culture, Tourism, Youth and Sport Service of Bungo Regency

7 PARIWISATA TOURISM

Tabel 7.1 Jumlah Rumah Makan/Restoran Menurut Kecamatan di Kabupaten Bungo, 2022
Number of Restaurants in Bungo Regency by Subdistrict in Bungo Regency, 2022

Kecamatan Subdistrict	Rumah Makan Restaurant	Meja Table	Kursi Chairs
(1)	(2)	(3)	(4)
Pelepat	15	8	8
Pelepat Ilir	20	12	12
Bathin II Babeko	18	8	8
Rimbo Tengah	30	21	21
Bungo Dani	20	25	25
Pasar Muara Bungo	80	55	55
Bathin III	15	16	16
Rantau Pandan	10	6	6
Muko-Muko Bathin VII	10	3	3
Bathin III Ulu	2	-	-
Tanah Sepanggal	20	10	10
Tanah Sepanggal Lintas	25	16	16
Tanah Tumbuh	8	8	8
Limbur Lubuk Mengkuang	1	2	2
Bathin II Pelayang	3	3	3
Jujuhan	10	6	6
Jujuhan Ilir	1	2	2
Bungo	330	206	206

Catatan/Note: ...

Sumber/Source: Dinas Kebudayaan, Pariwisata, Pemuda dan Olahraga Kabupaten Bungo/ Culture, Tourism, Youth and Sport Service of Bungo Regency

Tabel
Table 7.2

**Daftar Hotel/Penginapan, Banyak Kamar dan Tempat
Tidur di Kabupaten Bungo, 2021**
*List of Hotel/Inn, Number of Rooms and Beds in Bungo
Regency, 2021*

Nama Hotel/Penginapan <i>Names of Hotel/Inn</i>	Jumlah <i>Total</i>	
	Kamar <i>Rooms</i>	Tempat Tidur <i>Beds</i>
(1)	(2)	(3)
Hotel Prolibas Indonesia	7	12
Wisma Galuh Kencana	7	7
Hotel Mitra Bungo	11	11
Indra Hotel	12	22
Hotel Rafa	10	16
Lavender Hill Hotel	23	27
Wisma Alanza	10	15
Wisma Dame	10	16
Hotel Fayadh	16	22
Assyifa Hotel	5	8
Bintang Hotel	24	37
Penginapan Bunga	2	2
Penginapan Surya	10	16
Bungo Homestay	18	36
Hotel Swarna Bhumi	38	72
Penginapan Mess Qta	15	15
Independence Hotel	36	49
Ayudia Pala Hotel	20	34
Ketayo Hotel	2	4
Bungo Plaza Hotel	74	106
Nora Hotel	15	30
One Hotel	14	28
Pelangi Hotel	32	73
Semagi Hotel	70	102

Lanjutan Tabel/*Continued Table 7.2*

Nama Hotel/Penginapan <i>Names of Hotel/Inn</i>	Jumlah <i>Total</i>	
	Kamar <i>Rooms</i>	Tempat Tidur <i>Beds</i>
(1)	(2)	(3)
Ibunda Hotel	14	28
Anda Hotel	20	40
Hsb2	18	18
Batang Bungo Hotel	23	35
Bungo Guest House	38	38
Hotel Merlyns Garden In	15	18
Sepakat Hotel	6	8
Amaris Hotel	99	154
Permata Hotel	10	16
S. Marsya Hotel	38	71
Hotel Bersaudara	14	26
Sentosa Hotel	23	33
Lintas Wisma	8	8
Ratu Balqis Hotel	7	7
Jumlah/Total	814	1 260

Sumber/*Source*: Diolah dari Survei Hotel Tahunan-BPS Kabupaten Bungo/ *Based on Annual Hotel Survey-BPS-Statistics of Bungo Regency*

Tabel
Table 7.3**Daftar Hotel/Penginapan, Alamat dan Jenis Kelas di Kabupaten Bungo, 2022**
List of Hotel/Inn, Address and Type of Class in Bungo Regency, 2022

Nama Hotel/Penginapan Names of Hotel/Inn	Alamat Address	Kelas Class
(1)	(2)	(3)
Hotel Prolibas Indonesia	Tuku M2 Sirih Sikapur	Melati 1
Wisma Galuh Kencana	Jl. Bandara Bukit Asri Rt.17 Desa Sungai Mengkuanag	Melati 1
Hotel Mitra Bungo	Jl. Rm Thaher No.10	Melati 1
Indra Hotel	Jl. Prof. Sri Sudewi, Sh Rt 007 Rw 002	Melati 1
Hotel Rafa	Rangkayo Hitam No. 100 Rt 005/Rw 002	Melati 1
Lavender Hill Hotel	Diponegoro No. 12	Melati 1
Wisma Alanza	Jl. Diponegoro Rt.04/02 Kel. Cadika Kec. Rimbo Tengah	Melati 1
Wisma Dame	Jl. H. Suud Rt 02/05 Kelurahan Cadika Kecamatan Rimbo Tengah	Melati 1
Hotel Fayadh	Jl. Diponegoro No.2	Melati 1
Assyifa Hotel	Jl Lintas Sumatera Km 3	Melati 1
Bintang Hotel	Jl. Lebai Hasan Rt.05 Rw.02 Sei Pinang Muara Bungo	Melati 1
Penginapan Bunga	Jl. Lebai Hasan Rt 05/li, Kel. Sei Pinang	Melati 1
Penginapan Surya	Rt.08/03 Kelurahan Sungai Pinang Kecamatan Bungo Dani	Melati 1
Bungo Homestay	Jl. M. Yusuf Alkaf	Melati 1
Hotel Swarna Bhumi	Jln. Sultan Thaha No 139	Melati 1
Penginapan Mess Qta	Komplek Bungo Plaza	Melati 1
Independence Hotel	Jl. M. Saidi No. 661 Rt.01 Rw.01 Muaro Bungo	Bintang 3
Ayudia Pala Hotel	Jl. M. Saidi No. 661B	Melati 1
Ketayo Hotel	Jl. Prof. M. Yamin No. 440	Melati 1
Bungo Plaza Hotel	Jl. Lintas Sumatera Km 0 Muara Bungo	Bintang 3
Nora Hotel	Jl. Jendral Sudirman Rt 001 Rw 003	Melati 1

Lanjutan Tabel/*Continued Table 7.3*

Nama Hotel/Penginapan Names of Hotel/Inn	Alamat Address	Kelas Class
(1)	(2)	(3)
One Hotel	Jl. H. Hoesin Saad No.07, Kel. Bungo Barat	Melati 1
Pelangi Hotel	Jl. Jend. Sudirman No. 52	Melati 1
Semagi Hotel	Jl. Lintas Sumatera No. 68	Bintang 3
Ibunda Hotel	Jl. Lebai Hasan No. 82	Melati 1
Anda Hotel	Jl Lebai Hasan	Melati 1
Hsb2	Jl.Lintas Sumatera Kel.Batang Bungo Kec.Pasar Muara Bungo	Melati 1
Batang Bungo Hotel	Jl. Lintas Sumatera	Melati 1
Bungo Guest House	Lrg. Merangin Rt.010/004 Kel Bungo Timur	Melati 1
Hotel Merlyns Garden In	Jl. Kesuma No. 88 Kel Bungo Timur Muara Bungo	Melati 1
Sepakat Hotel	Jln Bachsan	Melati 1
Amaris Hotel	Jl Sultan Thaha No 103 Muara Bungo	Bintang 2
Permata Hotel	Jl Rangkayo Hitam	Melati 1
S. Marsya Hotel	Jl. Rangkayo Hitam No.7	Melati 1
Hotel Bersaudara	Jl. Lintas Sumatera, Skb, Kel. Manggis Kec. Bathin Iii	Melati 1
Sentosa Hotel	Jl. Lintas Sumatera Km Iii Arah Padang	Melati 1
Lintas Wisma	Jalan Lintas Sumatera Km 9 Ds. Air Gemuruh	Melati 1
Ratu Balqis Hotel	Jl. Lintas Sumatera, Ds. Sirih Sekapur Kec, Jujuhan	Melati 1

Catatan/Note: ...

Sumber/Source: Diolah dari Survei Hotel Tahunan-BPS Kabupaten Bungo/ *Based on Annual Hotel Survey-BPS-Statistics of Bungo Regency*

Tabel
Table 7.4

Banyaknya Akomodasi Hotel Menurut Kecamatan di Kabupaten Bungo, 2021
Numbers of Accomodation by Subdistricts in Bungo Regency, 2021

Kecamatan Subdistrict	Hotel Hotel		Jumlah Kamar Number of Rooms		Jumlah Tempat Tidur Number of Beds	
	2021	2022	2021	2022*	2021	2022*
(1)	(2)	(3)	(4)	(5)		
Pelepat
Pelepat Ilir
Bathin II Babeko
Rimbo Tengah	5	5	60	10	89	15
Bungo Dani	6	6	129	18	251	25
Pasar Muara Bungo	14	14	447	391	700	606
Bathin III	2	2	31	38	41	46
Rantau Pandan
Muko-Muko Bathin VII
Bathin III Ulu
Tanah Sepanggal
Tanah Sepanggal Lintas
Tanah Tumbuh
Limbur Lubuk Mengkuang
Bathin II Pelayang
Jujuhan	1	1	24	24	44	44
Jujuhan Ilir
Bungo	28	28	691	481	1 125	736

Catatan/Note: *) Data Jumlah kamar dan jumlah tempat tidur tidak didapatkan dari beberapa hotel
Sumber/Source: Diolah dari Survei Hotel Tahunan-BPS Kabupaten Bungo/ Based on Annual Hotel Survey-BPS-Statistics of Bungo Regency

Tabel
Table 7.5**Nama, Lokasi, Jarak dari Ibukota, dan Jumlah Pengunjung Objek Wisata, di Kabupaten Bungo, 2022**
Tourism Object's Name, Location, Distance from Capital of Regency, and Number of Visitors in Bungo Regency, 2022

Objek Wisata <i>Tourism Object</i>	Lokasi/ Kecamatan <i>Location/ Subdistricts</i>	Jarak dari Ibukota Kabupaten <i>Distance from Capital Of Regency</i> (km)	Jumlah Pengunjung <i>Number of Visitors</i>
(1)	(2)	(3)	
Wisata Alam Dam Semagi	Bathin II Pelayang	35	2 300
Air Terjun Tegan Kiri	Rantau Pandan	36	1 100
Taman Kota	Muara Bungo	0	1 010
Taman Hutan Cadika	Rimbo Tengah	3	200
Pemancingan Saung Kuring	Rimbo Tengah	4	350
Dam Sunagi Arang	Bungo Dhani	10	30
Dam Tapus	Tanah Tumbuh	30	400
Air Terjun Renah Sei. Ipuh	Limbur Lb. Mengkuang	48	300
Air Panas Renah Sei. Ipuh	Limbur Lb. Mengkuang	48	350
Goa Gending	Limbur Lb. Mengkuang	45	250
Air Terjun Rantau Tipu	Limbur Lb. Mengkuang	45	300
Air Terjun Renah Sei. Besar	Limbur Lb. Mengkuang	48	300
Air Terjun Sungai Layang	Rantau Pandan	25	250
Air Terjun Sungai Tenang	Rantau Pandan	47	200
Goa Alam	Rantau Pandan	47	150
Batu Tapak Sembilan	Bathin III Ulu	20	600
Air Terjun Sei. Inum	Bathin III Ulu	57	500

Lanjutan Tabel/*Continued Table 7.5*

Objek Wisata <i>Tourism Object</i>	Lokasi/ Kecamatan <i>Location/ Subdistricts</i>	Jarak dari Ibukota Kabupaten <i>Distance from Capital Of Regency (km)</i>	Jumlah Pengunjung <i>Number of Visitors</i>
(1)	(2)	(3)	
Air Terjun Pancuran Gading	Bathin III Ulu	60	400
Batu Gelago Buto	Bathin III Ulu	60	1 300
Air Terjun Punjung Empat	Pelepat	40	300
Goa Batu Luah Muaro	Pelepat	40	300

Catatan/*Note*: ...

Sumber/*Source*: Dinas Kebudayaan, Pariwisata, Pemuda dan Olahraga Kabupaten Bungo

TRANSPORTASI DAN KOMUNIKASI

Transportation and Communication

BAB

Chapter

8



2022



252 Pergerakan Pesawat
Bandara Muara Bungo

Panjang Jalan
Kabupaten Bungo

802,19 km



PENJELASAN TEKNIS

1. Data transportasi dan komunikasi meliputi:
 - a. Panjang jalan
 - b. Angkutan darat
 - c. Angkutan udara
 - d. Pos dan telekomunikasi
2. Kendaraan bermotor adalah setiap kendaraan yang digerakkan oleh peralatan teknik yang ada pada kendaraan tersebut, biasanya digunakan untuk angkutan orang atau barang di atas jalan raya selain kendaraan yang berjalan di atas rel. Kendaraan bermotor yang dicatat adalah semua jenis kendaraan kecuali kendaraan bermotor TNI/Polri dan Korps Diplomatik.
3. Mobil penumpang adalah setiap kendaraan bermotor yang dilengkapi dengan tempat duduk untuk sebanyak-banyaknya delapan orang, tidak termasuk tempat duduk untuk pengemudi, baik dilengkapi atau tidak dilengkapi bagasi.
4. Mobil bus adalah setiap kendaraan bermotor yang dilengkapi dengan tempat duduk untuk lebih dari delapan orang, tidak termasuk tempat duduk untuk pengemudi, baik dilengkapi atau tidak dilengkapi bagasi.

TECHNICAL NOTES

1. *Data on transportations and communications cover:*
 - a. *Length of road*
 - b. *Land transportation*
 - c. *Air transportation*
 - d. *Post and telecommunication*
2. *Motor vehicles are any kind of vehicles motorized by machine set up in those vehicles, they are usually used for transporting peoples or goods on roads except vehicles moving along a railway line. The data cover all kinds of motor vehicles except those belong to Indonesia Army Force Indonesian State Police and Diplomatic Corps.*
3. *Passenger cars are any motor vehicles with no more than eight seats, excluding seat for driver, it can be with or without hoot*
4. *Buses are large passenger cars having seats for more than eight passengers, excluding seat for driver, it can be with or without hoot.*

5. Mobil truk adalah setiap kendaraan bermotor yang digunakan untuk angkutan barang, selain mobil penumpang, mobil bus, dan kendaraan bermotor roda dua.
 6. Data panjang jalan negara dan jalan provinsi bersumber dari Kementerian Pekerjaan Umum dan Perumahan Rakyat, sedangkan jalan kabupaten/kota bersumber dari Dinas Pekerjaan Umum Kabupaten/Kota, diolah dari daftar PJ-II/5.
 7. Kilometer penumpang adalah jumlah kilometer dari semua penumpang yang berangkat. Besaran ini merupakan penjumlahan jarak asal tujuan masing-masing penumpang.
 8. Rata-rata jarak perjalanan per penumpang adalah rata-rata yang ditempuh oleh setiap penumpang, atau jumlah kilometer penumpang dibagi dengan jumlah penumpang berangkat.
 9. Kilometer ton adalah jumlah kilometer semua ton yang diangkut. Besaran ini merupakan hasil penjumlahan jarak asal tujuan masing-masing barang per ton.
5. *Trucks are any motor vehicles used to transport goods excluding passenger cars, buses, and motorcycles.*
 6. *Data on the length of state and provincial roads were taken from the Ministry of Public Works and Housing, while the regency/municipality roads data were taken from Regency/Municipality Public Works Offices, based on PJ-II/5 questionnaire.*
 7. *Passenger kilometer is total kilometers of all departing passenger. This measurement is the sum of distance between the place of origin and the place of destination taken by all passengers*
 8. *Average length of journey per passenger is mean distance taken by each passenger or total of passenger-kilometer divided by the number of departing passengers.*
 9. *Ton-kilometer is total kilometer of all cargoes carried. This is the sum of distance from area of origin to area of destination for each ton of cargoes.*

10. Rata-rata jarak angkut barang adalah rata-rata jarak yang ditempuh oleh setiap ton barang atau jumlah kilometer ton dibagi dengan ton dimuat.
11. Sumber data transportasi berasal dari masing-masing instansi terkait, dikumpulkan oleh Badan Pusat Statistik (BPS) setiap bulan/tahun.
12. Kantor Pos adalah tempat pemberi pelayanan komunikasi tertulis dan atau surat elektronik, layanan paket, layanan logistik, layanan transaksi keuangan, dan layanan keagenan pos untuk kepentingan umum. Rumah pos berfungsi sama seperti kantor pos dan kantor pos pembantu, bedanya rumah pos biasanya terletak di daerah terpencil.
13. Telekomunikasi adalah setiap pemancaran, pengiriman dan atau penerimaan dari setiap informasi dalam bentuk tanda-tanda, isyarat, tulisan, gambar, suara, dan bunyi melalui sistem kawat, optik, radio, atau sistem elektromagnetik lainnya.
14. Jaringan telekomunikasi adalah rangkaian perangkat telekomunikasi dan kelengkapannya yang digunakan dalam bertelekomunikasi.
10. *Average distance of cargoes loaded is mean distance of each ton of cargoes loaded or total ton-kilometer divided by total ton of cargoes loaded*
11. *Data on transportations are compiled by the BPS-Statistics Indonesia (BPS), these data are obtained from relevant institutions every month and year.*
12. *Post Office is a service provider facility of written communication and or electronic mail, parcel service, logistics services, financial transaction services, and postal services to the public. Postal house has the same function as the post office and subsidiary of post office, the difference is that postal house is usually located in remote areas.*
13. *Telecommunication includes every transmitting, delivering and or receiving from every information of marking, signal, article, picture, sound and voice through strand of wire system, optic, radio, or other electromagnetic system.*
14. *Telecommunication network is peripheral network of telecommunication and its equipment used in the means of telecommunication.*

ULASAN

Di kabupaten Bungo terbentang jalan sepanjang 802,19 km. Jalan tersebut terdiri dari permukaan aspal (528,52 km), kerikil (229,99 km), tanah(37,12 km), dan rigid beton (8,38 km).

Jumlah jembatan di kabupaten Bungo adalah sebanyak 219 jembatan yang terdiri dari 14 jembatan rangka, 32 jembatan gantung dan 173 jembatan konvensional. Tidak terdapat jembatan kombinasi maupun balley di kabupaten Bungo.

Sebagai wilayah yang dijuluki kota lintas, kabupaten Bungo menjadi tempat berlalu-lalang truk pengangkut barang. Sepanjang tahun 2022 terdapat 5040 truk barang yang masuk dan keluar dari terminal truk Muaro bungo

DESCRIPTION

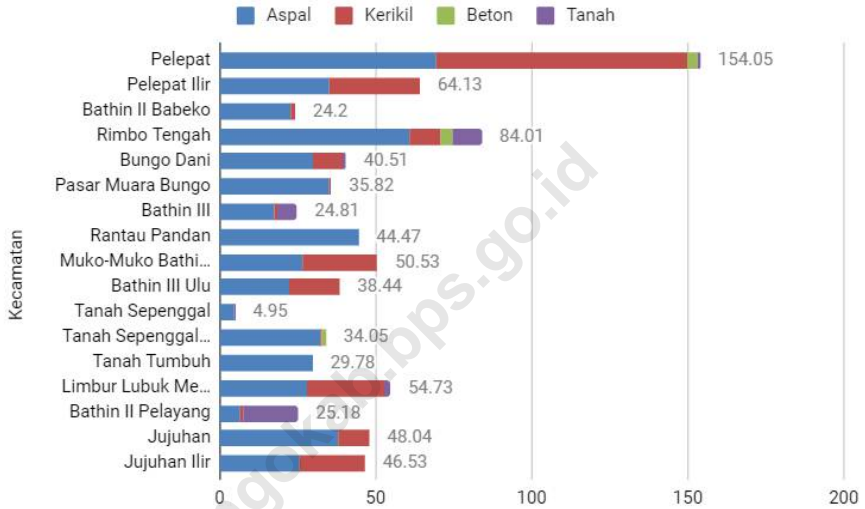
In Bungo district, there is an 802.19 km long road. The road consists of asphalt (528.52 km), gravel (229.99 km), soil (37.12 km), and rigid concrete (8.38 km).

The number of bridges in Bungo district is 219 bridges consisting of 14 truss bridges, 32 suspension bridges and 173 conventional bridges. There are no combination or balley bridges in Bungo district.

As an area dubbed the city of traffic, Bungo district is a place for trucks carrying goods. Throughout 2022 there were 5040 trucks of goods entering and leaving the Muaro Bungo truck terminal

Gambar 8.1
Figures

Panjang Jalan Kabupaten Menurut Kecamatan dan Jenis Permukaan (km), 2022
Regency Road Length by Subdistricts and Kind of Surface (km), 2022



Sumber/Source : Dinas Pekerjaan Umum Kabupaten Bungo / Public Works Service of Bungo Regency

8.1 TRANSPORTASI TRANSPORTATION

Tabel 8.1.1 Panjang Jalan Menurut Tingkat Kewenangan Pemerintahan di Kabupaten Bungo(km), 2020–2022
Table 8.1.1 Length of Roads by Level of Government Authority in Bungo Regency (km), 2020–2022

Tingkat Kewenangan Pemerintahan Level of Government Authority	2020	2021	2022
(1)	(2)	(3)	(4)
Negara/State	122,2	122,2	122,2
Provinsi/Province	90,33	90,33	90,33
Kabupaten/ Regency	802,19	802,19	802,19
Jumlah/Total	1 014,62	1 014,62	1 014,62

Catatan/Note: ...

Sumber/Source: Dinas Pekerjaan Umum Kabupaten Bungo / Public Works Service of Bungo Regency

Tabel
Table 8.1.2

Panjang Jalan Menurut Jenis Permukaan Jalan di Kabupaten Bungo (km), 2020–2022
Length of Roads by Type of Road Surface in Bungo Regency (km), 2020–2022

Jenis Permukaan Jalan Type of Road Surface	2020	2021	2022
(1)	(2)	(3)	(4)
Aspal/Paved	606,71	489,53	539,99
Kerikil/Gravel	139,31	255,48	221,94
Tanah/Soil	48,50	49,50	30,06
Rigit Beton/Rigide Pavement	7,68	7,68	10,2
Jumlah/Total	802,20	802,19	802,19

Catatan/Note: ...

Sumber/Source: Dinas Pekerjaan Umum Kabupaten Bungo / Public Works Service of Bungo Regency

Tabel 8.1.3 Panjang Jalan Menurut Kondisi Jalan di Kabupaten Bungo (km), 2020–2022
Length of Roads by Condition of Roads in Bungo Regency (km), 2020–2022

Kondisi Jalan Condition of Roads	2020	2021	2022
(1)	(2)	(3)	(4)
Baik/Good	457,97	402,07	403,07
Sedang/Moderate	192,97	242,21	241,21
Rusak/Damage	150,25	156,91	156,91
Rusak Berat/Severely Damage	1,00	1,00	1,00
Jumlah/Total	802,19	802,19	802,19

Catatan/Note: ...

Sumber/Source: Dinas Pekerjaan Umum Kabupaten Bungo / Public Works Service of Bungo Regency

Tabel 8.1.4 Panjang Jalan menurut Kecamatan dan Pemerintahan yang Berwenang di Kabupaten Bungo (km), 2022
Length of Roads by Authorized Government in Bungo Regency (km), 2022

Kecamatan Subdistricts	Negara State	Provinsi Province	Kabupaten Regency
(1)	(2)	(3)	(4)
Pelepat	154,05
Pelepat Ilir	63,95
Bathin II Babeko	23,8
Rimbo Tengah	84,02
Bungo Dani	39,52
Pasar Muara Bungo	35,82
Bathin III	24,81
Rantau Pandan	44,47
Muko-Muko Bathin VII	50,53
Bathin III Ulu	38,84
Tanah Sepanggal	4,73
Tanah Sepanggal Lintas	33,8
Tanah Tumbuh	29,78
Limbur Lubuk Mengkuang	54,73
Bathin II Pelayang	25,18
Jujuhan	48,04
Jujuhan Ilir	46,53
Bungo	122,2	90,33	802,09

Catatan/Note: ...

Sumber/Source: Dinas Pekerjaan Umum Kabupaten Bungo / Public Works Service of Bungo Regency

Tabel 8.1.5 Panjang Jalan Kabupaten Menurut Kecamatan dan Kondisi Jalan di Kabupaten Bungo (km), 2022
Regency Road Length by Subdistricts and Condition in Bungo Regency (km), 2022

Kecamatan Subdistricts	Kondisi Jalan/Road Condition				Jumlah Total
	Baik Good	Sedang Moderate	Rusak Damaged	Rusak Berat Severely Damaged	
(1)	(2)	(3)	(4)	(5)	(6)
Pelepat	68,08	53,50	53,50	1,00	154,05
Pelepat Ilir	28,48	10,23	10,23	0,00	63,95
Bathin II Babeko	20,30	3,10	3,10	0,00	23,80
Rimbo Tengah	43,29	4,36	4,36	0,00	84,01
Bungo Dani	23,20	10,43	10,43	0,00	39,52
Pasar Muara Bungo	33,21	2,41	2,41	0,00	35,82
Bathin III	17,97	2,85	2,85	0,99	24,81
Rantau Pandan	17,80	3,10	3,10	0,00	44,47
Muko-Muko Bathin VII	23,25	21,68	21,68	0,00	50,43
Bathin III Ulu	17,74	17,09	17,09	0,00	38,44
Tanah Sepenggal	1,01	2,75	2,75	0,22	4,73
Tanah Sepenggal Lintas	21,30	7,75	7,75	0,00	33,80
Tanah Tumbuh	15,78	3,50	3,50	0,00	29,78
Limbur Lubuk Mengkuang	26,91	10,35	10,35	0,00	54,73
Bathin II Pelayang	5,40	1,19	1,19	0,00	25,18
Jujuhan	20,28	19,46	19,46	0,00	48,04
Jujuhan Ilir	25,07	20,01	20,01	0,00	46,53
Bungo	408,99	193,76	197,05	2,21	802,19

Catatan/Note: ...

Sumber/Source: Dinas Pekerjaan Umum Kabupaten Bungo / Public Works Service of Bungo Regency

Tabel 8.1.6 Panjang Jalan Kabupaten Menurut Kecamatan dan Jenis Permukaan (km), 2022
Regency Road Length by Subdistricts and Kind of Surface (km), 2022

Kecamatan Subdistricts	Jenis Permukaan Jalan / Kind of Road Surface				Jumlah Total
	Aspal Asphalted	Kerikil Gravel	Beton Concrete	Tanah Soil	
(1)	(2)	(3)	(4)	(5)	(6)
Pelepat	69,26	80,77	3,00	1,02	154,05
Pelepat Ilir	35,13	29,00	0,00	0,00	64,13
Bathin II Babeko	23,00	1,20	0,00	0,00	24,20
Rimbo Tengah	60,61	10,07	3,93	9,4	84,01
Bungo Dani	29,77	9,74	0,00	1,00	40,51
Pasar Muara Bungo	34,92	0,90	0,00	0,00	35,82
Bathin III	17,47	1,00	0,00	6,34	24,81
Rantau Pandan	44,47	0,00	0,00	0,00	44,47
Muko-Muko Bathin VII	26,37	24,16	0,00	0,00	50,53
Bathin III Ulu	22,2	16,24	0,00	0,00	38,44
Tanah Sepenggal	4,73	0,00	0,00	0,22	4,95
Tanah Sepenggal Lintas	32,35	0,25	1,45	0,00	34,05
Tanah Tumbuh	29,78	0,00	0,00	0,00	29,78
Limbur Lubuk Mengkuang	27,91	25,05	0,00	1,77	54,73
Bathin II Pelayang	6,59	1,0	0,00	17,59	25,18
Jujuhan	38,09	9,95	0,00	0,00	48,04
Jujuhan Ilir	25,87	20,66	0,00	0,00	46,53
Bungo	528,52	229,99	8,38	37,12	802,19

Catatan/Note: ...

Sumber/Source: Dinas Pekerjaan Umum Kabupaten Bungo / Public Works Service of Bungo Regency

Tabel 8.1.7 Banyaknya Jembatan Menurut Kecamatan dan Jenis Konstruksi (unit), 2022
Number of Bridges by Subdistricts and Kind of Construction (unit), 2022

Kecamatan Subdistricts	Jenis Konstruksi / Kind of Construction				
	Rangka Truss	Kombinasi Combination	Konvensional Conventional	Gantung Suspension	Bailey Bailey
(1)	(2)	(3)	(4)	(5)	(6)
Pelepat	1	-	37	1	-
Pelepat Ilir	1	-	25	-	-
Bathin II Babeko	1	-	4	1	-
Rimbo Tengah	-	-	8	-	-
Bungo Dani	-	-	3	-	-
Pasar Muara Bungo	-	-	1	-	-
Bathin III	-	-	1	-	-
Rantau Pandan	2	-	16	5	-
Muko-Muko Bathin VII	1	-	12	4	-
Bathin III Ulu	1	-	21	3	-
Tanah Sepanggal	1	-	2	-	-
Tanah Sepanggal Lintas	1	-	2	5	-
Tanah Tumbuh	-	-	7	5	-
Limbur Lubuk Mengkuang	3	-	17	5	-
Bathin II Pelayang	-	-	4	3	-
Jujuhan	1	-	6	2	-
Jujuhan Ilir	1	-	7	-	-
Bungo	14	0	173	32	0

Catatan/Note: ...

Sumber/Source: Dinas Pekerjaan Umum Kabupaten Bungo / Public Works Service of Bungo Regency

Tabel
Table 8.1.8

Banyaknya Bus dan Penumpang melalui Terminal Bus Tipe A Muara Bungo, 2022
Number of Bus and Passenger in Type A Bus Station Muara Bungo, 2022

Bulan Month	Kendaraan/Vehicle		Penumpang/Passenger	
	Datang Arrival	Berangkat Departure	Datang Arrival	Berangkat Departure
(1)	(2)	(3)	(4)	(5)
Januari/January	2612	2821	379	2157
Februari/February	2400	2421	788	1339
Maret /March	2592	2594	1087	1656
April/April	2992	2996	965	1630
Mei/May	3648	3661	1429	1413
Juni/June	3648	3661	1333	2016
Juli/July	3304	3312	1283	1517
Agustus/August	3790	3820	1417	1455
September/September	3177	3201	1543	1513
Oktober/October	2746	2759	1786	1594
November/November	2764	2776	-	1885
Desember/December	2521	2518	-	-
Jumlah/Total	36194	36540	12010	18148

Catatan/Note: ...

Sumber/Source: Dinas Perhubungan Kabupaten Bungo / Transportation Service of Bungo Regency

Tabel 8.1.9 **Banyaknya Truk dan Barang melalui Terminal Truk Muara Bungo per Bulan, 2022**
Table 8.1.9 **Number of Trucks and Freight through Truck Station Muara Bungo Each Month, 2022**

Bulan Month	Kendaraan/Vehicle	
	Datang Arrival	Berangkat Departure
(1)	(2)	(3)
Januari/January	337	337
Februari/February	374	374
Maret /March	365	365
April/April	347	347
Mei/May	370	370
Juni/June	360	360
Juli/July	367	367
Agustus/August	382	382
September/September	373	373
Oktober/October	362	362
November/November	402	402
Desember/December	373	373
Jumlah/Total	5040	5040

Catatan/Note: ...

Sumber/Source: Dinas Perhubungan Kabupaten Bungo / Transportation Service of Bungo Regency

Tabel
Table 8.1.10

Banyaknya Kendaraan yang Menjalani Uji dan Mutasi melalui Kantor Samsat Muara Bungo, 2022
Number of Vehicles that Undergo Examination and Mutation through One Roof System Office Muara Bungo, 2022

Bulan Month	Uji Pertama First Examination	Uji Ulang Reexamination	Mutasi Masuk Ingoing Mutation	Penumpang From Outside Area	Jumlah Total
(1)	(2)	(3)	(4)	(5)	(6)
Januari/January	21	87	-	-	108
Februari/February	21	73	-	-	94
Maret /March	25	116	-	-	141
April/April	21	125	-	-	146
Mei/May	21	120	-	-	141
Juni/June	25	172	-	-	197
Juli/July	29	123	-	-	152
Agustus/August	31	110	-	-	141
September/September	29	114	-	-	143
Oktober/October	30	150	-	-	180
November/November	28	106	-	-	134
Desember/December	30	104	-	-	134
Jumlah/Total	311	1400	18	1	1711

Catatan/Note: ...

Sumber/Source: Dinas Perhubungan Kabupaten Bungo / Transportation Service of Bungo Regency

Tabel 8.1.11 **Banyaknya Kendaraan Angkutan Barang Menurut Daya Angkut/ Tonase di Kabupaten Bungo, 2022**
Number of Freight Vehicles by Carrying Capacity/Tonnage in Bungo Regency, 2022

Daya Angkut Tonnage (kg)	Umum Public	Pribadi Private	Dinas Government- owned	Jumlah Total
(1)	(2)	(3)	(4)	(5)
0 – 500	20	650	-	670
501 – 1.000	-	-	-	-
1.001 – 1.500	-	-	-	-
1.501 – 2.000	-	-	-	-
2.001 – 2.500	-	-	-	-
2.501 – 3.000	300	300	-	600
3.001 – 3.500	-	-	-	-
3.501 – 4.000	-	-	-	-
> 4.000	14	-	-	14
Jumlah/Total				

Catatan/Note: ...

Sumber/Source: Dinas Perhubungan Kabupaten Bungo / Transportation Service of Bungo Regency

Tabel 8.1.12 **Banyaknya Kendaraan Bermotor Menurut Jenisnya di Kabupaten Bungo, 2021-2022**
Table **Number of Vehicles by Kind in Bungo Regency, 2021-2022**

Jenis Kendaraan Vehicles	2021	2022
(1)	(2)	(3)
Sedan, Jip, Station Wagon/ Sedan, Jeep, Station Wagon	10 750	12 183
Bis, Bis Mikro/ Bus, Micro Bus	93	109
Truk, Pick up/ Truck, Pick-up	3 548	3 842
Kendaraan Khusus/ Special Vehicles	0	0
Sepeda Motor, Skuter/ Motorcycle, Scooter	25 783	28 803
Kendaraan Bermotor Diatas Air/ Water vehicles	0	0
Jumlah/Total	40 174	44 937

Catatan/Note: ...

Sumber/Source: Satuan Lalu Lintas Kepolisian Resort Bungo / Traffic Unit of Bungo Police Resort

Tabel 8.1.13 **Jumlah Lalu Lintas Udara dan Penumpang melalui Bandar Udara Muara Bungo per Bulan, 2022**
Table **Number of Air Traffic and Passenger via Muara Bungo Airport Each Month, 2022**

Bulan Month	Pergerakan Pesawat Aircraft Traffic	Penumpang/Passenger	
		Datang Arrival	Berangkat Departure
(1)	(2)	(3)	(4)
Januari/January	18	879	942
Februari/February	20	725	724
Maret /March	16	869	889
April/April	22	1 207	879
Mei/May	22	1 019	1 165
Juni/June	18	848	976
Juli/July	24	1 188	1 337
Agustus/August	24	1 157	1 043
September/September	20	843	998
Oktober/October	24	925	1 057
November/November	20	1 098	1 039
Desember/December	24	249	1 249
Jumlah/Total	252	11 007	12 298

Catatan/Note: ...

Sumber/Source: Dinas Perhubungan Kabupaten Bungo / Transportation Service of Bungo Regency

Tabel 8.1.14
Table

**Lalu Lintas Barang Angkutan Udara melalui Bandar Udara
Muara Bungo per Bulan, 2022**
**Aircraft Freight Traffic in Muara Bungo Airport Each Month,
2022**

Bulan Month	Pergerakan Pesawat Aircraft Traffic	Bagasi/Luggage		Kargo/Cargo	
		Datang Arrival (kg)	Berangkat Departure (kg)	Datang Arrival (kg)	Berangkat Departure (kg)
(1)	(2)	(3)	(4)		
Januari/January	18	7 631	9 203	12	141
Februari/February	20	6 118	5 453	11	163
Maret /March	16	6 775	6 535	103	21
April/April	22	10 323	6 006	123	188
Mei/May	22	8 213	12 290	63	2
Juni/June	18	6 362	8 012	209	4
Juli/July	24	10 414	10 344	45	81
Agustus/August	24	9 314	8 152	-	-
September/September	20	6 722	7 768	97	-
Oktober/October	24	7 243	8 436	3	9
November/November	20	10 503	6 898	48	5
Desember/December	24	10 159	8 905	14	79
Jumlah/Total	252	99 777	98 002	728	693

Catatan/Note: ...

Sumber/Source: Dinas Perhubungan Kabupaten Bungo / Transportation Service of Bungo Regency

8.2 KOMUNIKASI COMMUNICATION

Tabel 8.2.1 Jumlah Kantor Pos Pembantu Menurut Kecamatan di Kabupaten Bungo, 2019–2022
Number of Post Offices Subsidiaries by Subdistrict in Bungo Regency, 2019–2022

Kecamatan Subdistricts	2019	2020	2021	2022
(1)	(2)	(3)	(4)	(5)
Pelepat	1	1	1	1
Pelepat Ilir
Bathin II Babeko
Rimbo Tengah
Bungo Dani
Pasar Muara Bungo
Bathin III
Rantau Pandan
Muko-Muko Bathin VII
Bathin III Ulu
Tanah Sepanggal
Tanah Sepanggal Lintas
Tanah Tumbuh
Limbur Lubuk Mengkuang
Bathin II Pelayang
Jujuhan	1	1	1	1
Jujuhan Ilir
Bungo	2	2	2	2

Catatan/Note: ...

Sumber/Source: PT Pos Indonesia - Muara Bungo / PT Pos Indonesia - Muara Bungo

Tabel
Table 8.2.2

**Lalu Lintas Surat yang Dikirim dan Diterima Melalui Kantor
Pos Muara Bungo Menurut Jenis Surat per Bulan, 2022**
*Letters Traffic Sent and Received Through Muara Bungo Post
Office by Kind of Letters Each Month, 2022*

Bulan Month	Surat Pos Standar Standard Letters		Surat Pos Luar Negeri Overseas Letters	
	Kirim Sent	Terima Received	Kirim Sent	Terima Received
(1)	(2)	(3)	(4)	(5)
Januari/January
Februari/February
Maret /March
April/April
Mei/May
Juni/June
Juli/July
Agustus/August
September/September
Oktober/October
November/November
Desember/December
Jumlah/Total

Lanjutan Tabel/Continued Table 8.2.2

vBulan Month	Surat Pos Terdaftar/Tercatat/Paket Pos Luar Negeri Registered/Recorded Letter/Overseas Parcel		Surat Pos Kilat Khusus Special Dispatch Post Letter	
	Kirim Sent	Terima Received	Kirim Sent	Terima Received
(1)	(2)	(3)	(4)	(5)
Januari/January
Februari/February
Maret /March
April/April
Mei/May
Juni/June
Juli/July
Agustus/August
September/September
Oktober/October
November/November
Desember/December
Jumlah/Total

Lanjutan Tabel/*Continued Table* 8.2.2

Bulan Month	Surat Pos Dinas Bebas Bea Free Official Post Letter	
	Kirim Sent	Terima Received
(1)	(2)	(3)
Januari/January
Februari/February
Maret /March
April/April
Mei/May
Juni/June
Juli/July
Agustus/August
September/September
Oktober/October
November/November
Desember/December
Jumlah/Total

Catatan/Note: ...

Sumber/Source: PT Pos Indonesia - Muara Bungo / PT Pos Indonesia - Muara Bungo



Jumlah
Koperasi
Aktif
(unit)

192



Penerimaan
Pajak Daerah
(Milyar Rupiah)

35,51



PENJELASAN TEKNIS**TECHNICAL NOTES**

1. Koperasi adalah badan usaha yang beranggotakan orang seorang atau badan hukum koperasi dengan melandaskan kegiatannya berdasarkan prinsip koperasi sekaligus sebagai gerakan ekonomi rakyat yang berdasar atas asas kekeluargaan.
 2. Sisa hasil usaha koperasi merupakan pendapatan koperasi yang diperoleh dalam satu tahun buku dikurangi dengan biaya, penyusutan, dan kewajiban lainnya termasuk pajak dalam tahun buku yang bersangkutan.
 3. Bank Perkreditan Rakyat (BPR) adalah perusahaan/usaha perbankan yang kegiatannya hanya menerima simpanan dalam bentuk tabungan dan deposito serta memberikan kredit berskala kecil dalam jangka pendek kepada masyarakat dalam wilayah kerja tertentu yang umumnya bersifat lokal. Dalam melakukan pengumpulan dana BPR dapat menerima simpanan hanya dalam bentuk tabungan dan deposito berjangka, dalam penyaluran dananya memberikan pinjaman kepada masyarakat ekonomi lemah dan masyarakat desa yang membutuhkan.
 4. Retribusi daerah adalah pungutan daerah sebagai pembayaran/
1. *Cooperative is an establishment that its members are people or establishments with legal status of cooperative and its activities based on people economic movement.*
 2. *Net profit of cooperative is gross income in one year minus expenses, depreciation, and other liabilities including taxes in current year.*
 3. *Rural Credit Bank (BPR) is a banking company/business whose activities only accept savings in the form of savings and deposits and provide small-scale credit in the short term to the public in certain working areas which are generally local in nature. In collecting funds BPR can accept deposits only in the form of savings and time deposits, in the distribution of funds to provide loans to the weak economy community and rural communities in need.*
 4. *Regional levies are regional levies as payments / uses because they*

pemakaian karena memperoleh suatu jasa atau fasilitas yang diberikan secara langsung dan nyata oleh daerah kepada pembayar/pemakai.

5. Pajak daerah adalah pungutan yang dilakukan oleh pemerintah daerah berdasarkan peraturan perundang-undangan yang berlaku. Pajak daerah dapat dibedakan dalam dua kategori, yaitu pajak daerah yang ditetapkan melalui peraturan daerah dan pajak negara yang pengelolaan dan penggunaannya diserahkan kepada daerah. Pungutan ini dikenakan kepada semua obyek pajak seperti orang/badan dan benda bergerak/tak bergerak.

obtain a service or facility provided directly and visibly by the region to the payer / user.

5. *Local taxes are levies imposed by local governments based on applicable laws and regulations. Regional taxes can be divided into two categories, namely local taxes that are determined through local regulations and state taxes whose management and use are left to the regions. This levy is imposed on all tax objects such as persons / entities and movable / immovable objects.*

ULASAN

Jumlah koperasi di Kabupaten Bungo di tahun 2022 adalah sebanyak 305 koperasi. Keberadaan koperasi paling banyak berada di Kecamatan Rimbo Tengah yaitu sebesar 18% (55 koperasi) dan paling sedikit berada di kecamatan Bathin II Pelayang yang hanya 1 koperasi. Selain itu sebanyak 28.733 orang telah bergabung menjadi anggota koperasi selama 2022.

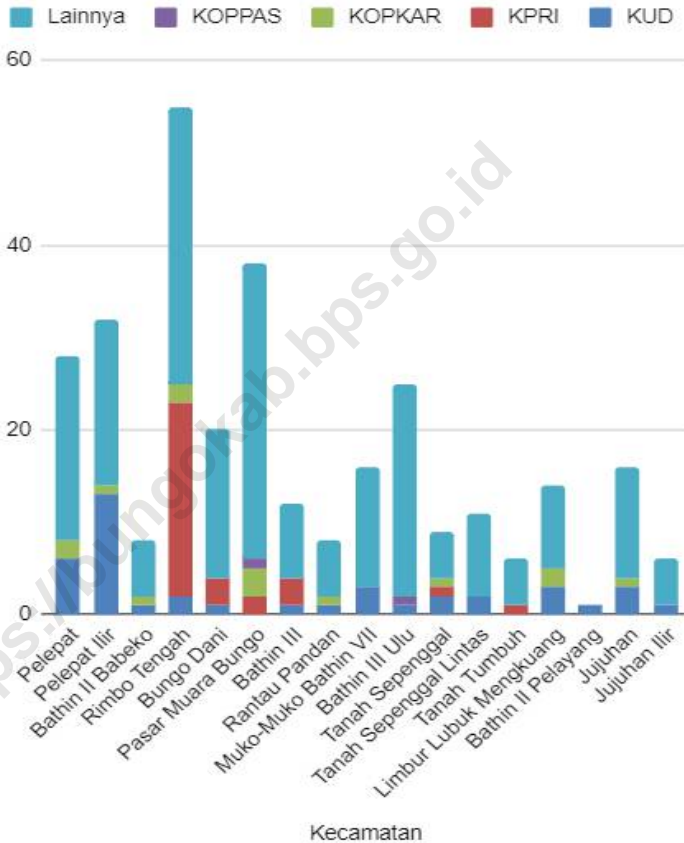
DESCRIPTION

The number of cooperatives in Bungo Regency in 2022 is 305 cooperatives. The existence of the most cooperatives is in the District of Rimbo Tengah, which is 18% (55 cooperatives) and the least is in the sub-district of Bathin II Pelag which only has 1 cooperative. In addition, as many as 28,787 people have joined to become members of the cooperative in 2022.

<https://bungokab.bps.go.id>

Gambar 9.1
Figures

Jumlah Koperasi Menurut Jenis Koperasi Per Kecamatan di Kabupaten Bungo, 2022
Number of Cooperative by Kind of Cooperative Per Subdistricts in Bungo Regency, 2022



Sumber/Source : Dinas Koperasi, UMKM, Perindustrian dan Perdagangan Kabupaten Bungo/ Cooperative, SMEs, Industry, and Trade Service of Bungo Regency

9 PERBANKAN, KOPERASI, DAN HARGA-HARGA BANK, COOPERATIVES, AND PRICES

Tabel 9.1 Jumlah Koperasi Aktif Menurut Kecamatan di Kabupaten Bungo, 2019–2022
Number of Active Cooperative by Subdistrict in Bungo Regency, 2019–2022

Kecamatan Subdistrict	2019	2020	2021	2022
(1)	(2)	(3)	(4)	(5)
Pelepat	20	20	20	20
Pelepat Ilir	25	25	24	24
Bathin II Babeko	7	7	7	7
Rimbo Tengah	34	34	31	31
Bungo Dani	12	12	13	13
Pasar Muara Bungo	19	19	16	15
Bathin III	9	9	6	6
Rantau Pandan	7	7	7	7
Muko-Muko Bathin VII	8	8	8	8
Bathin III Ulu	18	18	17	17
Tanah Sepenggal	7	7	6	6
Tanah Sepenggal Lintas	7	7	6	6
Tanah Tumbuh	1	1	1	1
Limbur Lubuk Mengkuang	13	13	12	12
Bathin II Pelayang	1	1	1	1
Jujuhan	14	14	14	14
Jujuhan Ilir	3	3	4	4
Kabupaten Bungo	205	205	193	192

Catatan/Note: ...

Sumber/Source: Dinas Koperasi, UMKM, Perindustrian dan Perdagangan Kabupaten Bungo/ *Cooperative, SMEs, Industry, and Trade Service of Bungo Regency*

Tabel
Table 9.2**Jumlah Koperasi Menurut Jenis Koperasi dan Kecamatan Kabupaten Bungo, 2022**
Number of Cooperative by Kind of Cooperative and Subdistrict in Bungo Regency, 2022

Kecamatan Subdistrict	Jenis Koperasi/ Kind of Cooperative					Jumlah Total
	KUD	KPRI	KOPKAR	KOPPAS	Lainnya Other	
(1)	(2)	(3)	(4)	(5)	(6)	(7)
Pelepat	6	-	2	-	20	28
Pelepat Ilir	13	-	1	-	18	32
Bathin II Babeko	1	-	1	-	6	8
Rimbo Tengah	2	21	2	-	30	55
Bungo Dani	1	3	-	-	16	20
Pasar Muara Bungo	-	2	3	1	32	38
Bathin III	1	3	-	-	8	12
Rantau Pandan	1	-	1	-	6	8
Muko-Muko Bathin VII	3	-	-	-	13	16
Bathin III Ulu	1	-	-	1	23	25
Tanah Sepenggal	2	1	1	-	5	9
Tanah Sepenggal Lintas	2	-	-	-	9	11
Tanah Tumbuh	-	1	-	-	5	6
Limbur Lubuk Mengkuang	3	-	2	-	9	14
Bathin II Pelayang	1	-	-	-	-	1
Jujuhan	3	-	1	-	12	16
Jujuhan Ilir	1	-	-	-	5	6
Kabupaten Bungo	41	31	14	2	217	305

Catatan/Note: ...

Sumber/Source: Dinas Koperasi, UMKM, Perindustrian dan Perdagangan Kabupaten Bungo/ Cooperative, SMEs, Industry, and Trade Service of Bungo Regency

Tabel
Table 9.3**Jumlah dan Anggota Koperasi Menurut Kecamatan di Kabupaten Bungo, 2022**
Number of Cooperative and It's Members by Subdistricts in Bungo Regency, 2022

Kecamatan Subdistrict	Koperasi Cooperative (Unit)	Anggota Member (orang/ person)
(1)	(2)	(3)
Pelepat	28	2 402
Pelepat Ilir	32	7 283
Bathin II Babeko	8	322
Rimbo Tengah	55	5 293
Bungo Dani	20	768
Pasar Muara Bungo	38	2 217
Bathin III	12	784
Rantau Pandan	8	420
Muko-Muko Bathin VII	16	608
Bathin III Ulu	25	1 165
Tanah Sepenggal	9	380
Tanah Sepenggal Lintas	11	342
Tanah Tumbuh	6	1 567
Limbur Lubuk Mengkuang	14	2 339
Bathin II Pelayang	1	291
Jujuhan	16	1 894
Jujuhan Ilir	6	658
Kabupaten Bungo	305	28 733

Catatan/Note: ...

Sumber/Source: Dinas Koperasi, UMKM, Perindustrian dan Perdagangan Kabupaten Bungo/ Cooperative, SMEs, Industry, and Trade Service of Bungo Regency

Tabel
Table 9.4**Penerimaan Retribusi Daerah Menurut Jenisnya di
Kabupaten Bungo (ribu rupiah), 2020-2022**
*Regional Retribution Acceptance by Type in Bungo Regency
(thousand rupiahs), 2020-2022*

<i>Jenis Retribusi</i> <i>Type of Retribution</i>	2020	2021	2022
(1)	(2)	(3)	(4)
1. Pelayanan Kesehatan	682 246,30	529 929	664 611,23
2. Pelayanan Persampahan/ Kebersihan	585 688	521 265	548 565
3. Pelayanan Parkir di Tepi Jalan Umum	364 813,30	455 728	435 288
4. Pelayan Pasar	448 191,80	519 390,70	607 932,60
5. Pengujian Kendaraan Bermotor	323 341,60	164 040,70	157 139,50
6. Pemeriksaan dan Pengujian Alat Kebakaran	96 410,83	109 933,30	105 357
7. Pengendalian Menara Telekomunikasi	242 378,90	414 293,10	450 828,49
8. Tera/ Tera Ulang	25 510	25 415	26 380
9. Penyediaan dan/atau Penyedot Kaskus	51 320	90 720	79 800
10. Pemakaian Kekayaan Daerah	39 295,70	489 714,10	375 976,40
11. Terminal	831 800	24 100	22 060
12. Parkir Khusus	921	6 184	8 764
13. Rumah Potong Hewan	398 569,10	56 120	63 720
14. Pelayanan Tempat Rekreasi dan Olah Raga	91 820	14 850	17 536
15. Penjualan Hasil Pertanian	444 225	349 725	985 073
16. Penjualan Hasil Perikanan	6 500	7 000	8 650
17. IMB	157 837,50	311 081,80	384 525,30
18. IMTA	-	-	-

Catatan/Note: *)Angka Sementara

Sumber/Source: Badan Pengelola Pajak dan Restribusi Daerah (BPPRD) Kab. Bungo/ *Regional Tax and Retribution Management Agency (BPPRD) Kab. Bungo*

Tabel
Table 9.5**Jumlah Penerimaan Pajak Daerah Menurut Jenisnya di Kabupaten Bungo (ribu rupiah), 2020 - 2022**
Regional Taxes Acceptance by Type in Bungo Regency (thousand rupiahs), 2020 - 2022

<i>Jenis Retribusi</i> <i>Type of Retribution</i>	2020	2021	2022
(1)	(2)	(3)	(4)
Pajak Hotel	1 029 788,81	1 091 226,88	1 644 653 622,14
Pajak Restoran	2 295 148,51	2 422 622,87	4 429 817,00
Pajak Hiburan	251 513,81	194 323,40	321 856,78
Pajak Reklame	1 520 897,12	1 531 158,20	1 533 831,94
Pajak Penerangan Jalan	21 095 688,11	21 572 438,25	23 074 692,36
Pajak Galian C	1 837 364,20	932 453,70	1 225 070,40
Pajak Parkir	157 433,40	227 421,20	208 855,71
Pajak Air Bawah Tanah	13 725,62	9 215,18	30 234,14
Pajak Sarang Burung Walet	62 880,00	53 140,00	64 545,00
Pajak Lingkungan	3 555 191,84	3 762 748,41	3 842 014,14
Pajak Bea Perolehan Hak atas Tanah dan Bangunan	3 511 860,94	13 063 245,50	6 285 731,37
Denda Pajak Daerah	219 922,29	221 983,57	332 732,293
Denda Pajak Hotel	6 844,63	2 007,63	585,52
Denda Pajak Restoran	13 386,18	13 927,25	18 960,37
Denda Pajak Hiburan	1 049,08	48,15	344,91
Denda Pajak Reklame	14 021,80	11 512,92	6 151,51
Denda Pajak Penerangan Jalan	743,7	122,7	32,48
Denda Pajak Galian C	38 949,80	35 447,33	29 312,42
Denda Pajak Parkir	728,12	450,72	90,26
Denda Pajak Air Bawah Tanah	69,95	16,13	67,25
Denda Pajak Sarang Burung Walet	52,8	-	547,2
Denda Pajak Bumi dan Bangunan P2	144 076,24	158 450,74	276 639,89
Kabupaten Bungo	35 551 414,65	45 081 977,16	42 992 660,54

Sumber/Source: Badan Pengelola Pajak dan Restribusi Daerah (BPPRD) Kab. Bungo/ *Regional Tax and Retribution Management Agency (BPPRD) Kab. Bungo*

Tabel
Table 9.6**Hasil Pungutan PBB Menurut Kecamatan dan Sektor di Kabupaten Bungo (ribu rupiah), 2022**
Property Tax Charges by Subdistrict and Sector in Bungo Regency (thousand rupiahs), 2022

Kecamatan Subdistrict	Target PBB Tax Revenue target	Jumlah Realisasi Penerimaan Number of Actual Acceptance	Persentase Percentage (%)	Sisa Rest
(1)	(2)	(3)	(4)	(5)
Pelepat	949 748	350 712 440	36,9	599 035,69
Pelepat Ilir	931 151	529 567 957	56,9	401 582,68
Bathin II Babeko	273 730	90 989 863	33,2	182 740,57
Rimbo Tengah	1 616 724	676 422 331	41,8	940 301,27
Bungo Dani	591 196	334 498 534	56,6	256 697,67
Pasar Muara Bungo	1 385 548	841 522 824	60,7	544 025,23
Bathin III	910 558	297 694 547	32,7	612 863,01
Rantau Pandan	103 880	9 306 705	9,0	94 573,61
Muko-Muko Bathin VII	116 095	23 739 155	20,4	92 356,02
Bathin III Ulu	58 493	14 131 177	24,2	44 361,42
Tanah Sepenggal	131 963	34 683 347	26,3	97 279,33
Tanah Sepenggal Lintas	234 838	47 782 474	20,3	187 055,85
Tanah Tumbuh	175 334	96 120 094	54,8	79 214,05
Limbur Lubuk Mengkuang	380 441	67 447 356	17,7	312 993,58
Bathin II Pelayang	100 336	41 807 638	41,7	58 528,45
Jujuhan	486 637	360 702 895	74,1	125 934,57
Jujuhan Ilir	87 637	24 884 806	28,4	62 751,76
Kabupaten Bungo	8 534 309	3 842 014 143	45,0	4 692 294,76

Catatan/Note: ...

Sumber/Source: Badan Pengelola Pajak dan Restribusi Daerah (BPPRD) Kab. Bungo / *Regional Tax and Retribution Management Agency (BPPRD) Kab. Bungo*

Tabel
Table 9.7**Banyaknya Penabung dan Jumlah Tabungan pada Bank Pemerintah di Kabupaten Bungo, 2022**
Number of Depositor and Savings Amount at Government Banks in Bungo Regency, 2022

Bank Bank	Jumlah Penabung Depositors	Jumlah Tabungan Saving Amount (juta rupiah/ million rupiahs)
(1)	(2)	(3)
Bank Rakyat Indonesia (BRI)	254 585	676 982
Bank Negara Indonesia (BNI)	48 142	216 235
Bank Mandiri	19 377	27 918
Bank Pembangunan Daerah Jambi	25 544	169 495

Catatan/Note: ...

Sumber/Source: Beberapa Bank Pemerintah Cab Muara Bungo/Several Government Bank Muara Bungo Branch

Tabel
Table 9.8**Posisi Giro Triwulanan pada Bank-Bank Pemerintah (juta rupiah), 2022**
Quarterly Giro Position in Government Banks (million rupiahs), 2022

Bank Bank	BRI	BNI	Bank Mandiri	Bank Jambi
(1)	(2)	(3)	(4)	(5)
Januari-Maret <i>January-March</i>	20 893	35 791	36 823	300 098
April-Juni <i>April-June</i>	22 188	44 205	45 512	276 759
Juli-September <i>July-September</i>	21 398	38 930	45 237	292 119
Oktober-Desember <i>October-December</i>	19 940	36 140	41 235	196 826
Posisi Akhir 2022 <i>Last Position 2022</i>	19 940	36 140	46 968	196 826

Catatan/Note: ...

Sumber/Source: Beberapa Bank Pemerintah Cab. Muara Bungo/Several Government Bank Muara Bungo Branch

Tabel
Table 9.9**Posisi Deposito Triwulanan pada Bank-Bank Pemerintah
(juta rupiah), 2022**
**Quarterly Deposits Position in Government Banks (million
rupiahs), 2022**

Bank Bank	BRI	BNI	Bank Mandiri	Bank Jambi
(1)	(2)	(3)	(4)	(5)
Januari-Maret <i>January-March</i>	76 837	37 358	54 597 000	92 447
April-Juni <i>April-June</i>	60 403	62 241	70 478 000	98 405
Juli-September <i>July-September</i>	61 403	57 844	69 395 000	105 232
Oktober-Desember <i>October-December</i>	54 641	29 837	54 257 000	51 842
Posisi Akhir 2022 <i>Last Position 2022</i>	54 641	29 837	49 172 000	51 842

Catatan/Note: ...

Sumber/Source: Beberapa Bank Pemerintah Cab Muara Bungo/*Several Government Bank Muara Bungo Branch*

Tabel
Table 9.10**Posisi Pinjaman pada Bank-Bank Pemerintah menurut
Jenis Pinjaman , (juta rupiah), 2022**
**Quarterly Loan Position in Government Banks by Kind of
Loan (million rupiahs), 2022**

Bank Bank	BRI	BNI	Bank Mandiri	Bank Jambi
(1)	(2)	(3)	(4)	(5)
Investasi <i>Investment</i>	407 648	266 525	2 300	50 499
Modal Kerja <i>Working Capital</i>	611 473	53 002	18 700	5 814
Konsumsi <i>Consumption</i>	296 419	132 751	2 500	675 496
Jumlah <i>Total</i>	500 244	452 278	23 500	731 809

Catatan/Note: ...

Sumber/Source: Beberapa Bank Pemerintah Cab Muara Bungo/Several Government Bank Muara Bungo Branch

Tabel
Table 9.11**Banyaknya KUK Perbankan Yang Disalurkan Beberapa Bank Pemerintah Menurut Sektor Ekonomi per Akhir Periode di Kabupaten Bungo (juta rupiah), 2022**
Number of Small Enterprise Credit Distributed by Several Government Bank by Economic Sector at the End of Period in Bungo Regency (million rupiahs), 2022

Bank Bank	BRI	BNI	Bank Mandiri	Bank Jambi
(1)	(2)	(3)	(4)	(5)
<i>Pertanian</i> <i>Agriculture</i>	114 814	208 146	30 600	35 909
<i>Perindustrian</i> <i>Manufacturing Industry</i>	-	970	-	1 332
<i>Listrik, Gas dan Air</i> <i>Electricity, Gas and Water</i> <i>Supply</i>	-	-	-	-
<i>Konstruksi</i> <i>Contruction</i>	-	5 445	-	-
<i>Perdagangan, Restoran dan</i> <i>Hotel</i> <i>Trade, Restoratn and Hotel</i>	317 699	152 181	15 000	16 124
<i>Transportasi dan Komunikasi</i> <i>Tansportation and</i> <i>Communication</i>	-	-	-	-
<i>Jasa-jasa</i> <i>Services</i>	-	6 432	-	-
<i>Lainnya</i> <i>Others</i>	-	-	-	2 948

Catatan/Note: ...

Sumber/Source: Beberapa Bank Pemerintah Cab Muara Bungo/Several Government Bank Muara Bungo Branch

Pengeluaran Per Kapita Sebulan

2022



Nilai

Rp 621.369

NON MAKANAN

Persentase

48,27 %



Nilai

Rp 665.952

MAKANAN

Persentase

51,73 %

PENJELASAN TEKNIS

TECHNICAL NOTES

- | | |
|--|--|
| <p>1. Kegiatan pengumpulan data sosial dan ekonomi yang dilaksanakan secara rutin oleh BPS melalui Survei SosialEkonomi Nasional (Susenas).</p> | <p>1. <i>Socioeconomic data collection activities are carried out regularly by the B P S - Statistics Indonesia through the National Socioeconomic Survey (Susenas).</i></p> |
| <p>2. Sejak tahun 2011 sampai dengan 2014, pengumpulan data Susenas konsumsi pengeluaran rumah tangga dilaksanakan secara triwulanan. Mulai tahun 2015 pengumpulan data Susenas dilaksanakan dua kali dalam setahun, yaitu pada Maret dan September.</p> | <p>2. <i>Since 2011 to 2014, Susenas data collection of household consumption expenditures was conducted quarterly. Starting in 2015, collecting of data Susenas carry out twice a year, In March and September.</i></p> |
| <p>3. Target sampel Susenas Maret adalah 300.000 rumah tangga yang tersebar di seluruh kabupaten/kota di Indonesia. Target sampel Susenas pada bulan September adalah sebanyak 75.000 rumah tangga</p> | <p>3. <i>The March Susenas target sample covers 300.000 households spread out at all regency/municipality in Indonesia. The September Susenas target sample covers 75.000 households.</i></p> |
| <p>4. Data hasil pencacahan Susenas Maret dapat disajikan untuk tingkat nasional, provinsi, dan kabupaten/kota, sedangkan untuk data hasil Susenas September hanya dapat disajikan untuk tingkat nasional dan provinsi.</p> | <p>4. <i>The result from Susenas data collection in March can be presented on national, provincial, and regency/municipal level estimates, while data collection in September can be disseminated only for the national and provincial levels.</i></p> |
| <p>5. Data konsumsi/pengeluaran yang dikumpulkan pada Susenas Maret dibagi menjadi dua kelompok, yaitu makanan dan bukan makanan. Jumlah</p> | <p>5. <i>The consumption/expenditure data collected in March Susenas are divided into two groups, namely food and non-food. The number of food commodity are 174</i></p> |

komoditas makanan sebanyak 174 komoditas. Pengumpulan data kelompok makanan meliputi banyaknya komoditas yang dikonsumsi beserta nilai pengeluarannya.

commodities. The food group data collection includes quantity and value of commodities consumed.

6. Pengumpulan data pada sebagian besar kelompok bukan makanan hanya mencakup nilai pengeluaran barang yang dikonsumsi, kecuali beberapa jenis barang tertentu juga dikumpulkan kuantitasnya, seperti listrik, air, gas, dan bahan bakar minyak (BBM).
 7. Referensi waktu survei yang digunakan adalah selama seminggu terakhir untuk konsumsi makanan dan sebulan atau setahun terakhir untuk konsumsi bukan makanan.
 8. Data ketersediaan konsumsi pangan per kapita bersumber dari perhitungan Neraca Bahan Makanan (NBM) Indonesia, hasil kerja sama antara Badan Pusat Statistik dan Kementerian Pertanian.
 9. Metode yang dipakai untuk penyusunan NBM berpedoman pada buku rujukan yang diterbitkan oleh organisasi pangan sedunia, yaitu Food Agriculture Organization (FAO).
6. *Data collection on most of non food groups covers only the value of expenditures consumed except for certain comodities which are also collected for its quantity, such as the use of electricity, water, gas, and fuel oil (BBM).*
 7. *The survey time reference period is previous week before enumeration date for food consumption and last month or last year for non-food consumption.*
 8. *Data on the availability of per capita food consumption are from the Indonesian Food Balance Sheet computed by the BPS-Statistics Indonesia in collaboration with the Ministry of Agriculture.*
 9. *The FAO method is adopted to compute the Food Balance Sheet.*

10. Penyediaan pangan dalam negeri adalah produk dalam negeri ditambah dengan perubahan stok dan impor dikurangi dengan ekspor.
11. Ketersediaan pangan untuk dikonsumsi penduduk terlebih dahulu dikurangi dengan bagian produksi yang digunakan untuk bibit, makanan ternak, industri, dan yang tercecer.
12. Ketersediaan pangan per kapita adalah ketersediaan pangan dibagi dengan jumlah penduduk pertengahan tahun. Ketersediaan pangan per kapita bisa dalam bentuk kuantum maupun unsur gizi, yaitu kalori, protein, dan lemak.
10. *Domestic food availability is define as domestic production plus changes in stock and imports minus exports.*
11. *In compiling data on domestic food availability, the share of production for seeds, waste, residuals, animal feeds, and industrial use are first taken into account.*
12. *Per capita food availability is total food availability divided by number of population midyear. It is presented in terms of quantity as well as nutrient content, such as calories, proteins, and fats*

ULASAN

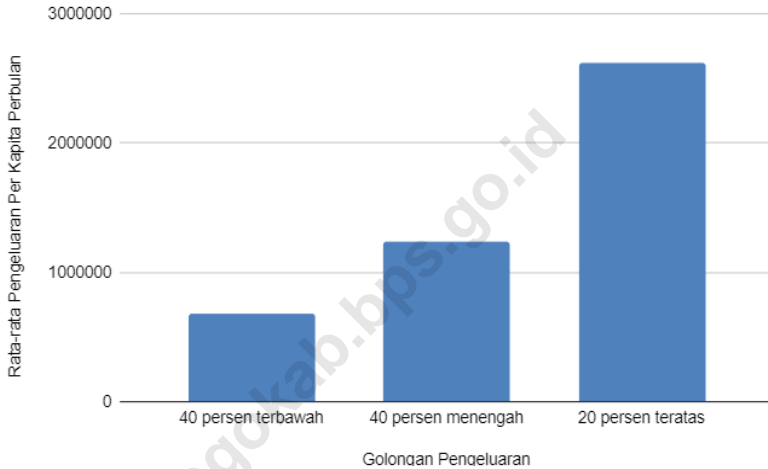
Dari hasil Survei Sosial Ekonomi Nasional maret 2022, rata-rata pengeluaran per kapita penduduk kabupaten Bungo sebesar Rp1.287.322,- per bulan. Pengeluaran tersebut kemudian dirinci menjadi pengeluaran untuk makanan sebesar Rp665.952,- (51,73%) dan Rp621.369,- untuk non-makanan (48,27%). Artinya pengeluaran untuk makanan dan non-makanan tidak terlalu jauh perbedaannya.

DESCRIPTION

From the results of the March 2022 National Socio-Economic Survey, the average per capita expenditure of Bungo Regency residents is Rp. 1,287,322, - per month. These expenditures were then broken down into expenditures for food amounting to Rp665,952 (51.73%) and Rp621,369,- for non-food items (48.27%). This means that spending on food and non-food is not too much of a difference.

Gambar 10.1
Figures

Rata-rata Pengeluaran per Kapita Sebulan Makanan dan Bukan Makanan Menurut Kelompok Pengeluaran di Kabupaten Bungo (rupiah), 2022
Monthly Average of Food and Non-Food Expenditure per Capita by Spending Group in Bungo Regency (rupiahs), 2020-2022



Sumber/Source : BPS, Survei Sosial Ekonomi Nasional (Susenas) Maret/BPS-Statistics Indonesia, National Socioeconomic Survey March

10 INDUSTRI, PERTAMBANGAN DAN ENERGI INDUSTRY, MINING, AND ENERGY

Tabel
Table 10.1 **Rata-rata Pengeluaran per Kapita Sebulan Menurut Kelompok Komoditas (rupiah) di Kabupaten Bungo, 2021 dan 2022**
Monthly Average Expenditure per Capita by Commodity Group (rupiahs) in Bungo Regency, 2021 and 2022

Kelompok Komoditas/ <i>Commodity Group</i>	2021	2022
(1)	(2)	(3)
Makanan/<i>Food</i>		
Padi-padian/ <i>Cereals</i>	70 112	65 771
Umbi-umbian/ <i>Tubers</i>	7 457	7 493
Ikan/udang/cumi/kerang/ <i>Fish/shrimp/common squid/shells</i>	58 793	70 617
Daging/ <i>Meat</i>	27 482	32 653
Telur dan susu/ <i>Eggs and milk</i>	28 097	32 730
Sayur-sayuran/ <i>Vegetables</i>	74 911	74 159
Kacang-kacangan/ <i>Legumes</i>	9 134	9 092
Buah-buahan/ <i>Fruits</i>	23 034	27 867
Minyak dan kelapa/ <i>Oil and coconut</i>	19 778	29 441
Bahan minuman/ <i>Beverage stuffs</i>	17 469	16 787
Bumbu-bumbuan/ <i>Spices</i>	8 408	10 300
Konsumsi lainnya/ <i>Miscellaneous food items</i>	11 127	12 051
Makanan dan minuman jadi/ <i>Prepared food and beverages</i>	155 075	164 865
Rokok/ <i>Cigarettes</i>	94 580	112 125
Jumlah makanan/<i>Total food</i>	605 457	665 952
Bukan makanan/<i>Non-food</i>		
Perumahan dan fasilitas rumah tangga/ <i>Housing and household facilities</i>	274 717	300 894
Aneka komoditas dan jasa/ <i>Goods and services</i>	109 442	122 476
Pakaian, alas kaki, dan tutup kepala/ <i>Clothing, footwear, and headgear</i>	48 137	52 093
Komoditas tahan lama/ <i>Durable goods</i>	60 627	80 726
Pajak, pungutan, dan asuransi/ <i>Taxes and insurance</i>	40 101	43 069
Keperluan pesta dan upacara/kenduri/ <i>Parties and ceremonies</i>	10 090	22 110
Jumlah bukan makanan/<i>Total non-food</i>	543 114	621 369
Jumlah/<i>Total</i>	1 148 572	1 287 322

Catatan/*Note*: ...

Sumber/*Source*: BPS, Survei Sosial Ekonomi Nasional (Susenas) Maret/BPS-Statistics Indonesia, National Socioeconomic Survey March

Tabel
Table 10.2

Persentase Pengeluaran per Kapita Sebulan Menurut Kelompok Komoditas di Kabupaten Bungo, 2021 dan 2022
Percentage of Monthly Expenditure per Capita by Commodity Group in Bungo Regency, 2021 and 2022

Kelompok Komoditas/Commodity Group	2021	2022
(1)	(2)	(3)
Makanan/Food		
Padi-padian/Cereals	6,10	5,11
Umbi-umbian/Tubers	0,65	0,58
Ikan/udang/cumi/kerang/Fish/shrimp/common squid/shells	5,12	5,49
Daging/Meat	2,39	2,54
Telur dan susu/Eggs and milk	2,45	2,54
Sayur-sayuran/Vegetables	6,52	5,76
Kacang-kacangan/Legumes	0,80	0,71
Buah-buahan/Fruits	2,01	2,16
Minyak dan kelapa/Oil and coconut	1,72	2,29
Bahan minuman/Beverage stuffs	1,52	1,30
Bumbu-bumbuan/Spices	0,73	0,80
Konsumsi lainnya/Miscellaneous food items	0,97	0,94
Makanan dan minuman jadi/Prepared food and beverages	13,50	12,81
Rokok/Cigarettes	8,23	8,71
Jumlah makanan/Total food	52,71	51,73
Bukan makanan/Non-food		
Perumahan dan fasilitas rumah tangga/Housing and household facilities	23,92	23,37
Aneka komoditas dan jasa/Goods and services	9,53	9,51
Pakaian, alas kaki, dan tutup kepala/Clothing, footwear, and headgear	4,19	4,05
Komoditas tahan lama/Durable goods	5,28	6,27
Pajak, pungutan, dan asuransi/Taxes and insurance	3,49	3,35
Keperluan pesta dan upacara/kenduri/Parties and ceremonies	0,88	1,72
Jumlah bukan makanan/Total non-food	47,29	48,27
Jumlah/Total	100,00	100,00

Catatan/Note: ...

Sumber/Source: BPS, Survei Sosial Ekonomi Nasional (Susenas) Maret/BPS-Statistics Indonesia, National Socioeconomic Survey March

Tabel
Table 10.3**Rata-rata Pengeluaran per Kapita Sebulan Makanan dan Bukan Makanan Menurut Kelompok Pengeluaran di Kabupaten Bungo (rupiah), 2020-2022**
Monthly Average of Food and Non-Food Expenditure per Capita by Spending Group in Bungo Regency (rupiahs), 2020-2022

Golongan Pengeluaran Spending Group (Rp)	Persentase (%) Percentage (%)		
	2020	2021	2022
(1)	(2)	(3)	(4)
40 persen terbawah/ Lower 40%	561 840	623 831	679 281
40 persen menengah/ Middle 40%	1 032 745	1 133 232	1 232 370
20 persen teratas/ Upper 20%	2 123 693	2 223 810	2 618 506
Jumlah/Total	1 062 308	1 148 572	1 287 322

Catatan/Note: ...

Sumber/Source: BPS, Survei Sosial Ekonomi Nasional (Susenas) Maret/BPS-Statistics Indonesia, National Socioeconomic Survey March

DISTRIBUSI BERAS BULOG 2022

BPNT

(Bantuan Pangan Non Tunai)



146.020 kg

Stok Akhir

32.250 kg



BULOG
Bersama Mewujudkan Kedaulatan Pangan



PENJELASAN TEKNIS**TECHNICAL NOTES**

1. Pasar pertama adalah tempat bertemunya antara pedagang besar pertama dengan pedagang besar berikutnya, atau pasar sesudah pasar produsen (farm gate). Di negara kita, prasarana pasar pertama dan produsen masih jarang dijumpai, yang sering dijumpai adalah pasar konsumsi (pasar bagi para konsumen). Oleh sebab itu pengertian pasar pada harga perdagangan besar tidak menekankan pada tempat terjadinya transaksi.
 2. Harga perdagangan besar adalah harga transaksi yang terjadi antara penjual/pedagang besar pertama dengan pembeli/pedagang besar berikutnya dalam jumlah besar pada pasar pertama untuk suatu barang.
 3. Pedagang besar adalah pengusaha/pedagang yang menjual barang dalam jumlah besar untuk setiap jenis barang yang diperdagangkan.
1. *The first market is a meeting place between the first major trader and the next big trader, or the market after the producer market (farm gate). In our country, the first market infrastructure and producers are still rarely found, which is often found is the consumption market (market for consumers). Therefore the notion of the market at large trading prices does not emphasize where the transaction takes place.*
 2. *The price of a large trade is the price of a transaction that occurs between the first seller / wholesaler and the next large buyer / trader in large quantities in the first market for an item.*
 3. *Large traders are entrepreneurs / traders who sell goods in large quantities for each type of goods traded.*

ULASAN

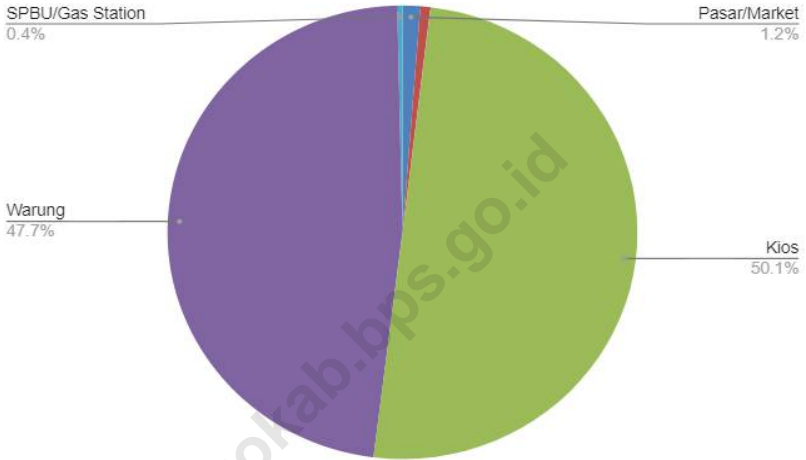
Secara keseluruhan, sarana perdagangan di Kabupaten Bungo meningkat dari 2019 hingga 2022 yaitu sebanyak 50,1%. kios merupakan sarana perdagangan yang paling banyak ditemukan. Di sisi lain jumlah pasar, SPBU, dan toko memiliki perkembangan yang stagnan dari tahun 2019 hingga 2022.

DESCRIPTION

Overall, trade facilities in Bungo Regency have increased from 2019 to 2022, which is 50.1% stalls are the most common means of trading. On the other hand, the number of markets, gas stations, and shops has a stagnant development from 2019 to 2022.

Gambar 11.1
Figures

Jumlah Sarana Perdagangan Menurut Jenisnya di Kabupaten Bungo, 2019–2022
Number of Trading Facilities by Type of Facility in Bungo Regency, 2019–2022



Sumber/Source : Dinas Koperasi, UMKM, Perindustrian dan Perdagangan Kabupaten Bungo/ Cooperative, SME's, Industry, and Trade Service of Bungo Regency

11 PERDAGANGAN TRADES

Tabel 11.1 Jumlah Sarana Perdagangan Menurut Jenisnya di Kabupaten Bungo, 2019–2022
Number of Trading Facilities by Type of Facility in Bungo Regency, 2019–2022

Jenis Sarana Perdagangan <i>Type of Trading Facilities</i>	2019	2020	2021	2022
(1)	(2)	(3)	(4)	(5)
Pasar/Market	51	51	51	51
Toko/Store	29	29	29	29
Kios	2 100	2 100	2 100	2 100
Warung	1 800	2 000	2 000	2 000
SPBU/Gas Station	15	15	15	15
Jumlah/Total	3 995	4 195	4 195	4 195

Catatan/Note: ...

Sumber/Source: Dinas Koperasi, UMKM, Perindustrian dan Perdagangan Kabupaten Bungo/ *Cooperative, SMEs, Industry, and Trade Service of Bungo Regency*

Tabel
Table 11.2

**Pengadaan, Penyaluran dan Stok Beras pada Bulog
Subdivre Muara Bungo dirinci Per Bulan (kg), 2022
Supply, Distribution and Stock of Rice in State Logistics
Agency Subdivision Muara Bungo by Month (kg), 2022**

<i>Bulan Month</i>	<i>Stok Awal First Stock</i>	<i>Pemasukan Input</i>	<i>Jumlah Total</i>	<i>Penyaluran Distribution</i>	<i>Stok Akhir End Stock</i>
(1)	(2)	(3)	(4)	(5)	(6)
Januari/January	289 945	798 146	1 088 091	234 202	853 889
Februari/February	853 889	38 505	892 394	134 325	758 069
Maret /March	758 069	1 500	759 569	94 690	664 879
April/April	664 879	20 500	685 379	106 070	579 309
Mei/May	579 309	20 000	599 309	99 425	499 884
Juni/June	499 884	250 275	750 159	207 870	542 289
Juli/July	542 289	167 225	709 514	266 190	443 342
Agustus/August	443 324	467 990	911 314	668 950	242 364
September/September	242 364	493 950	736 314	514 030	222 284
Oktober/October	222 284	560 800	783 084	551 229	231 855
November/November	231 855	678 250	910 105	645 425	264 680
Desember/December	264 680	691 100	955 780	923 530	32 250

Catatan/Note: ...

Sumber/Source: Perum Bulog Sub Divre Muara Bungo/ State Logistics Agency (Bulog) Regional Division Muara Bungo

Tabel
Table 11.3

**Penyaluran Beras pada Bulog Subdivre Muara Bungo
Dirinci Per Bulan (kg), 2022**
*Distribution of Rice in State Logistics Agency Suidivision
Muara Bungo by Month (kg), 2022*

<i>Bulan Month</i>	<i>Badan Ketahanan Pangan Food Security Agency</i>	<i>Reproses Reprocessing</i>	<i>Karyawan</i>	<i>Jaminan Sosial Bencana Alam Social Purpose of Disaster</i>	<i>Rebagging</i>
(1)	(2)	(3)	(4)	(5)	(6)
Januari/ <i>January</i>	26 301	117 250	-	5 000	10 000
Februari/ <i>February</i>	1 000	31 595	390	-	-
Maret / <i>March</i>	-	-	790	-	-
April/ <i>April</i>	-	-	400	-	17 500
Mei/ <i>May</i>	-	-	400	-	-
Juni/ <i>June</i>	-	-	380	-	2 500
Juli/ <i>July</i>	-	-	-	-	15 000
Agustus/ <i>August</i>	-	-	380	-	269 940
September/ <i>September</i>	-	-	760	-	87 000
Oktober/ <i>October</i>	-	50 000	380	-	30 000
November/ <i>November</i>	-	150 000	380	-	30 000
Desember/ <i>December</i>	-	150 000	380	-	100 000
Jumlah/ Total	27 301	498 845	4 640	5 000	561 940

Lanjutan Tabel/*Continued Table* 11.3

<i>Bulan Month</i>	KPSH	BPNT / NON BPNT	Lainnya
(1)	(7)	(8)	(9)
Januari/ <i>January</i>	73 651	2 000	-
Februari/ <i>February</i>	96 090	5 250	-
Maret / <i>March</i>	93 760	-	140
April/ <i>April</i>	85 100	3 000	70
Mei/ <i>May</i>	93 025	6 000	
Juni/ <i>June</i>	195 350	9 500	140
Juli/ <i>July</i>	246 120	5 000	70
Agustus/ <i>August</i>	392 160	6 470	-
September/ <i>September</i>	408 610	17 520	140
Oktober/ <i>October</i>	454 779	16 000	70
November/ <i>November</i>	439 655	25 250	140
Desember/ <i>December</i>	623 050	50 030	70
Jumlah/<i>Total</i>	3 201 350	146 020	840

Catatan/*Note*: ...Sumber/*Source*: Perum Bulog Sub Divre Muara Bungo/ *State Logistics Agency (Bulog) Regional Division Muara Bungo*

<https://bungokab.bps.go.id>

PDRB ATAS DASAR HARGA BERLAKU MENURUT PENGELUARAN



PENJELASAN TEKNIS**TECHNICAL NOTES**

- | | |
|--|--|
| <p>1. Produk Domestik Bruto (PDB)/ Produk Domestik Regional Bruto (PDRB) adalah nilai keseluruhan semua barang dan jasa yang diproduksi dalam suatu wilayah dalam suatu jangka waktu tertentu (biasanya satu tahun).</p> | <p>1. <i>Gross Domestic Product (GDP) / Gross Regional Domestic Product (GRDP) is the overall value of all goods and services produced in a region within a certain period (usually one year).</i></p> |
| <p>2. PDRB Per Kapita adalah nilai PDRB dibagi jumlah penduduk dalam suatu wilayah pada periode tertentu.</p> | <p>2. <i>Per capita GRDP is the value of GRDP divided by the number of residents in an area in a certain period.</i></p> |
| <p>3. PDRB (Nominal) adalah nilai produk atau barang dan jasa (output) yang dihasilkan di dalam wilayah domestik untuk digunakan sebagai konsumsi "akhir" masyarakat.</p> | <p>3. <i>PDRB (Nominal) is the value of products or goods and services (output) produced within the domestic area for use as the "final" consumption of society.</i></p> |
| <p>4. PDB/PDRB per Kapita adalah nilai PDB atau PDRB dibagi jumlah penduduk dalam suatu wilayah per periode tertentu.</p> | <p>4. <i>GDP / GRDP per capita is the value of GDP or GRDP divided by the number of residents in an area per certain period.</i></p> |
| <p>5. PDRB Atas Dasar Harga Konstan adalah penjumlahan nilai tambah atas barang dan jasa yang dihasilkan oleh berbagai unit produksi di suatu wilayah dalam jangka waktu satu tahun, dimana barang dan jasa dihitung pada harga yang tetap (harga pada tahun dasar).</p> | <p>5. <i>GRDP at constant prices is the sum of the added value of goods and services produced by various production units in a region within a period of one year, where goods and services are calculated at a fixed price (prices in the base year).</i></p> |
| <p>6. PDRB Atas Dasar Harga Berlaku adalah penjumlahan nilai tambah atas barang dan jasa</p> | <p>6. <i>GRDP at Current Prices is the sum of the added value of goods and services produced by various</i></p> |

yang dihasilkan oleh berbagai unit produksi di suatu wilayah dalam jangka waktu satu tahun, di mana barang dan jasa dihitung menggunakan harga yang berlaku pada tahun berjalan.

production units in an area within a period of one year, where goods and services are calculated using the prices in effect in the current year.

7. Laju Pertumbuhan PDB / PDRB menunjukkan pertumbuhan produksi barang dan jasa di suatu wilayah perekonomian dalam selang waktu tertentu.

7. *GDP / GDP growth rate shows the growth of production of goods and services in an economic region within a certain time interval.*

ULASAN

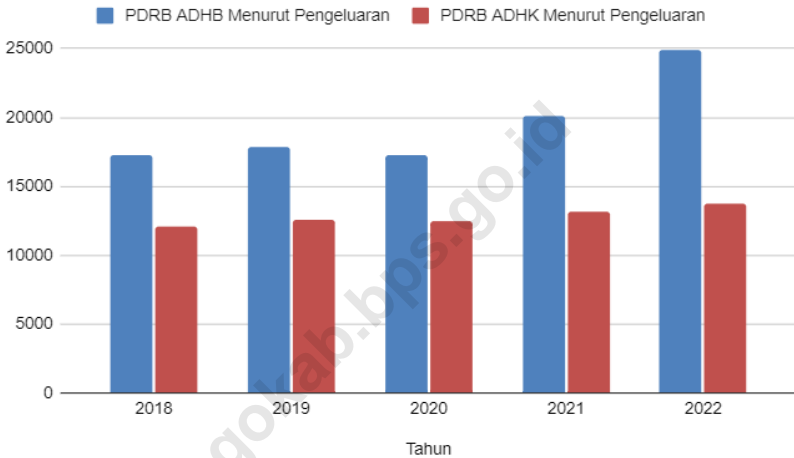
Hasil perhitungan sementara PDRB atas dasar harga berlaku Kabupaten Bungo tahun 2022 terhitung sebesar 24,296 triliun rupiah. Berdasarkan lapangan usaha paling banyak berasal dari sektor Pertanian, Kehutanan, dan Perikanan yaitu sebesar 2,791 triliun rupiah. Berdasarkan Jenis Pengeluaran paling banyak berasal dari Pengeluaran konsumsi Rumah tangga yaitu 11,76 triliun rupiah. Dari tahun 2021-2022 terjadi peningkatan PDRB sebesar 4,73%.

DESCRIPTION

The results of the provisional calculation of GRDP based on the current prices of Bungo Regency in 2022 are calculated at 24.296 trillion rupiah. Based on the business field, most of them come from the Agriculture, Forestry, and Fisheries sectors which is 2.791 trillion rupiah. Based on the type of expenditure, most of it comes from household consumption expenditure, which is 11.76 trillion rupiah. From 2021-2022 there was an increase in GRDP by 4.73%.

Gambar 12.1
Figures

Produk Domestik Regional Bruto Atas Dasar Harga Konstan dan Harga Berlaku 2010 (miliar rupiah) di Kabupaten Bungo, 2018–2022
Gross Regional Domestic Product at 2010 Constant and Current Market Prices (billion rupiahs) in Bungo regency, 2018–2022



Sumber/Source : BPS Kabupaten Bungo/ BPS - Bungo Regency

12 PRODUK DOMESTIK NASIONAL BRUTO GROSS REGIONAL DOMESTIC PRODUCT

Tabel 12.1 Produk Domestik Regional Bruto Atas Dasar Harga Berlaku Menurut Lapangan Usaha (miliar rupiah) di Kabupaten Bungo, 2018–2022
Gross Regional Domestic Product at Current Market Prices by Industry (billion rupiahs) in Bungo regency, 2018–2022

	Lapangan Usaha/ <i>Industry</i>	2018	2019	2020	2021 ^x	2022 ^{xx}
	(1)	(2)	(3)	(4)	(5)	(6)
A	Pertanian, Kehutanan, dan Perikanan/ <i>Agriculture, Forestry, and Fishing</i>	3 637,25	3 853,85	4 133,85	4 863,30	2 791,29
B	Pertambangan dan Penggalian/ <i>Mining and Quarrying</i>	3 044,99	2 577,11	1 655,35	2 771,81	3 229,28
C	Industri Pengolahan/ <i>Manufacturing</i>	1 027,00	1 064,11	1 152,00	1 334,79	862,57
D	Pengadaan Listrik dan Gas/ <i>Electricity and Gas</i>	10,29	11,26	12,07	12,51	5,97
E	Pengadaan Air; Pengelolaan Sampah, Limbah, dan Daur Ulang/ <i>Water Supply; Sewerage, Waste Management, and Remediation Activities</i>	32,04	33,73	35,25	38,87	29,13
F	Konstruksi/ <i>Construction</i>	2 190,35	2 381,69	2 317,85	2 467,44	1 600,17
G	Perdagangan Besar dan Eceran; Reparasi Mobil dan Sepeda Motor/ <i>Wholesale and Retail Trade; Repair of Motor Vehicles and Motorcycles</i>	2 656,30	2 844,78	2 752,60	3 056,05	1 631,05
H	Transportasi dan Pergudangan/ <i>Transportation and Storage</i>	426,85	463,50	425,73	458,59	353,47
I	Penyediaan Akomodasi dan Makan Minum/ <i>Accommodation and Food Service Activities</i>	459,90	499,28	466,38	496,40	342,27
J	Informasi dan Komunikasi/ <i>Information and Communication</i>	871,16	947,12	1 020,81	1 070,98	784,27

Lanjutan Tabel/Continued Table 8.1

Lapangan Usaha/Industry		2018	2019	2020	2021 ^x	2022 ^{xx}
(1)		(2)	(3)	(4)	(5)	(6)
K	Jasa Keuangan dan Asuransi/ Financial and Insurance Activities	675,82	704,74	761,68	874,87	522,92
L	Real Estat/Real Estate Activities	448,03	487,30	491,67	521,43	321,87
M,N	Jasa Perusahaan/Business Activities	37,03	39,71	39,99	41,35	27,39
O	Administrasi Pemerintahan, Pertahanan, dan Jaminan Sosial Wajib/Public Administration and Defence; Compulsory Social Security	746,62	852,62	853,66	839,42	369,27
P	Jasa Pendidikan/Education	834,14	913,16	958,07	984,97	663,25
Q	Jasa Kesehatan dan Kegiatan Sosial/Human Health and Social Work Activities	107,18	118,57	127,48	149,97	114,17
R,S,T,U	Jasa Lainnya/Other Services Activities	98,30	103,41	101,30	106,39	85,52
Produk Domestik Bruto/ Gross Domestic Product		17 303,26	17 895,94	17 305,75	20 089,15	13 733,86

Catatan/Note: *) Angka sementara/Preliminary figures

**) Angka sangat sementara/Very preliminary figures

Sumber/Source: BPS, berbagai sensus, survei dan sumber lain/BPS-Statistics Indonesia, various census, survey, and other sources

Tabel
Table 12.2

Produk Domestik Regional Bruto Atas Dasar Harga Konstan 2010 Menurut Lapangan Usaha (miliar rupiah) di Kabupaten Bungo, 2018–2022
Gross Regional Domestic Product at 2010 Constant Market Prices by Industry (billion rupiahs) in Bungo regency, 2018–2022

Lapangan Usaha/Industry		2018	2019	2020	2021 ^x	2022 ^{xx}
(1)		(2)	(3)	(4)	(5)	(6)
A	Pertanian, Kehutanan, dan Perikanan/ <i>Agriculture, Forestry, and Fishing</i>	2 394,65	2 511,60	2 580,93	2 672,37	2 791,29
B	Pertambangan dan Pengalihan/ <i>Mining and Quarrying</i>	2 828,10	2 827,59	2 794,33	2 977,43	3 229,28
C	Industri Pengolahan/ <i>Manufacturing</i>	789,54	815,17	821,39	858,20	862,57
D	Pengadaan Listrik dan Gas/ <i>Electricity and Gas</i>	4,83	5,12	5,45	5,62	5,97
E	Pengadaan Air; Pengelolaan Sampah, Limbah, dan Daur Ulang/ <i>Water Supply; Sewerage, Waste Management, and Remediation Activities</i>	24,37	25,34	26,42	28,46	29,13
F	Konstruksi/ <i>Construction</i>	1 492,61	1 595,82	1 502,72	1 579,89	1 600,17
G	Perdagangan Besar dan Eceran; Reparasi Mobil dan Sepeda Motor/ <i>Wholesale and Retail Trade; Repair of Motor Vehicles and Motorcycles</i>	1 458,86	1 535,78	1 452,17	1 552,55	1 631,05
H	Transportasi dan Pergudangan/ <i>Transportation and Storage</i>	302,90	322,68	309,15	328,00	353,47
I	Penyediaan Akomodasi dan Makan Minum/ <i>Accommodation and Food Service Activities</i>	300,91	323,46	307,93	317,74	342,27
J	Informasi dan Komunikasi/ <i>Information and Communication</i>	590,94	635,55	688,37	720,57	784,27

Lanjutan Tabel/Continued Table 8.2

Lapangan Usaha/Industry		2018	2019	2020	2021 ^x	2022 ^{xx}
(1)		(2)	(3)	(4)	(5)	(6)
K	Jasa Keuangan dan Asuransi/ <i>Financial and Insurance Activities</i>	443,40	449,29	488,36	527,97	522,92
L	Real Estat/ <i>Real Estate Activities</i>	278,57	294,44	293,29	304,15	321,87
M,N	Jasa Perusahaan/ <i>Business Activities</i>	23,26	24,22	23,91	24,02	27,39
O	Administrasi Pemerintahan, Pertahanan, dan Jaminan Sosial Wajib/ <i>Public Administration and Defence; Compulsory Social Security</i>	364,68	385,72	371,26	368,45	369,27
P	Jasa Pendidikan/ <i>Education</i>	583,59	622,78	645,72	652,28	663,25
Q	Jasa Kesehatan dan Kegiatan Sosial/ <i>Human Health and Social Work Activities</i>	86,81	94,53	100,61	115,68	114,17
R,S,T,U	Jasa Lainnya/ <i>Other Services Activities</i>	77,79	80,87	78,06	80,20	85,52
Produk Domestik Bruto/ Gross Domestic Product		12 045,80	12 549,93	12 490,07	13 113,57	13 733,86

Catatan/Note: *) Angka sementara/*Preliminary figures*

**) Angka sangat sementara/*Very preliminary figures*

Perbedaan antara jumlah PDRB 34 Provinsi dan PDB Indonesia antara lain disebabkan oleh diskrepansi statistik/ *The difference between the total of GRDP of 34 Provinces and the GDP of Indonesia due to the statistical discrepancies*

Sumber/Source: BPS, berbagai sensus, survei dan sumber lain/*BPS-Statistics Indonesia, various census, survey, and other sources*

Tabel
Table 12.3

Distribusi Persentase Produk Domestik Regional Bruto Atas Dasar Harga Berlaku Menurut Lapangan Usaha (%) di Kabupaten Bungo, 2018–2022
Percentage Distribution of Gross Regional Domestic Product at Current Market Prices by Industry (%) in Bungo regency, 2018–2022

Lapangan Usaha/Industry	2018	2019	2020	2021 ^x	2022 ^{xx}
(1)	(2)	(3)	(4)	(5)	(6)
A Pertanian, Kehutanan, dan Perikanan/ <i>Agriculture, Forestry, and Fishing</i>	21,02	21,53	23,89	24,21	22,29
B Pertambangan dan Penggalian/ <i>Mining and Quarrying</i>	17,60	14,40	9,57	13,80	23,71
C Industri Pengolahan/ <i>Manufacturing</i>	5,94	5,95	6,66	6,64	5,83
D Pengadaan Listrik dan Gas/ <i>Electricity and Gas</i>	0,06	0,06	0,07	0,06	0,05
E Pengadaan Air; Pengelolaan Sampah, Limbah, dan Daur Ulang/ <i>Water Supply; Sewerage, Waste Management, and Remediation Activities</i>	0,19	0,19	0,20	0,19	0,16
F Konstruksi/ <i>Construction</i>	12,66	13,31	13,39	12,28	10,51
G Perdagangan Besar dan Eceran; Reparasi Mobil dan Sepeda Motor/ <i>Wholesale and Retail Trade; Repair of Motor Vehicles and Motorcycles</i>	15,35	15,90	15,91	15,21	13,59
H Transportasi dan Pergudangan/ <i>Transportation and Storage</i>	2,47	2,59	2,46	2,28	2,12
I Penyediaan Akomodasi dan Makan Minum/ <i>Accommodation and Food Service Activities</i>	2,66	2,79	2,69	2,47	2,18
J Informasi dan Komunikasi/ <i>Information and Communication</i>	5,03	5,29	5,90	5,33	4,67
K Jasa Keuangan dan Asuransi/ <i>Financial and Insurance Activities</i>	3,91	3,94	4,40	4,35	3,77

Lanjutan Tabel/Continued Table 8.3

Lapangan Usaha/Industry		2018	2019	2020	2021 ^x	2022 ^{xx}
(1)		(2)	(3)	(4)	(5)	(6)
L	Real Estat/ <i>Real Estate Activities</i>	2,59	2,72	2,84	2,60	2,35
M,N	Jasa Perusahaan/ <i>Business Activities</i>	0,21	0,22	0,23	0,21	0,21
O	Administrasi Pemerintahan, Pertahanan, dan Jaminan Sosial Wajib/ <i>Public Administration and Defence; Compulsory Social Security</i>	4,31	4,76	4,93	4,18	3,37
P	Jasa Pendidikan/ <i>Education</i>	4,82	5,10	5,54	4,90	4,10
Q	Jasa Kesehatan dan Kegiatan Sosial/ <i>Human Health and Social Work Activities</i>	0,62	0,66	0,74	0,75	0,60
R,S,T,U	Jasa Lainnya/ <i>Other Services Activities</i>	0,57	0,58	0,59	0,53	0,47
Produk Domestik Bruto/ Gross Domestic Product		100,00	100,00	100,00	100,00	100,00

Catatan/Note: ^x) Angka sementara/*Preliminary figures*

^{xx}) Angka sangat sementara/*Very preliminary figures*

Sumber/Source: BPS, berbagai sensus, survei dan sumber lain/*BPS-Statistics Indonesia, various census, survey, and other sources*

Tabel
Table 12.4

Laju Pertumbuhan Produk Domestik Regional Bruto Atas Dasar Harga Konstan 2010 Menurut Lapangan Usaha (%) di Kabupaten Bungo, 2018–2022
Growth Rate of Gross Regional Domestic Product at 2010 Constant Market Prices by Industry (%) in Bungo regency, 2018–2022

Lapangan Usaha/ <i>Industry</i>	2018	2019	2020	2021 ^x	2022 ^{xx}
(1)	(2)	(3)	(4)	(5)	(6)
A Pertanian, Kehutanan, dan Perikanan/ <i>Agriculture, Forestry, and Fishing</i>	5,94	4,88	2,76	3,54	4,45
B Pertambangan dan Penggalian/ <i>Mining and Quarrying</i>	-0,10	-0,02	-1,18	6,55	8,46
C Industri Pengolahan/ <i>Manufacturing</i>	4,20	3,25	0,76	4,48	0,51
D Pengadaan Listrik dan Gas/ <i>Electricity and Gas</i>	5,56	5,89	6,44	3,25	6,21
E Pengadaan Air; Pengelolaan Sampah, Limbah, dan Daur Ulang/ <i>Water Supply; Sewerage, Waste Management, and Remediation Activities</i>	5,03	3,95	4,29	7,69	2,36
F Konstruksi/ <i>Construction</i>	8,44	6,92	-5,83	5,14	1,28
G Perdagangan Besar dan Eceran; Reparasi Mobil dan Sepeda Motor/ <i>Wholesale and Retail Trade; Repair of Motor Vehicles and Motorcycles</i>	5,88	5,27	-5,44	6,91	5,06
H Transportasi dan Pergudangan/ <i>Transportation and Storage</i>	7,21	6,53	-4,19	6,10	7,77
I Penyediaan Akomodasi dan Makan Minum/ <i>Accommodation and Food Service Activities</i>	7,10	7,49	-4,80	3,18	7,72
J Informasi dan Komunikasi/ <i>Information and Communication</i>	9,34	7,55	8,31	4,68	8,84

Lanjutan Tabel/Continued Table 8.4

	Lapangan Usaha/Industry	2018	2019	2020	2021 ^x	2022 ^{xx}
	(1)	(2)	(3)	(4)	(5)	(6)
K	Jasa Keuangan dan Asuransi/ Financial and Insurance Activities	0,63	1,33	8,69	8,11	-0,95
L	Real Estat/Real Estate Activities	5,72	5,69	-0,39	3,70	5,83
M,N	Jasa Perusahaan/Business Activities	3,37	4,14	-1,26	0,43	14,06
O	Administrasi Pemerintahan, Pertahanan, dan Jaminan Sosial Wajib/Public Administration and Defence; Compulsory Social Security	5,39	5,77	-3,75	-0,76	0,22
P	Jasa Pendidikan/Education	6,36	6,72	3,68	1,02	1,68
Q	Jasa Kesehatan dan Kegiatan Sosial/Human Health and Social Work Activities	8,77	8,88	6,43	14,98	-1,31
R,S,T,U	Jasa Lainnya/Other Services Activities	5,11	3,96	-3,47	2,74	6,63
	Produk Domestik Bruto/ Gross Domestic Product	4,65	4,19	-0,48	4,99	4,73

Catatan/Note: ^x) Angka sementara/Preliminary figures

^{xx}) Angka sangat sementara/Very preliminary figures

Sumber/Source: BPS, berbagai sensus, survei dan sumber lain/BPS-Statistics Indonesia, various census, survey, and other sources

Tabel
Table 12.5

Produk Domestik Regional Bruto Atas Dasar Harga Berlaku Menurut Jenis Pengeluaran (Miliar rupiah) di Kabupaten Bungo, 2018–2022
Gross Regional Domestic Product at Current Market Prices by Type of Expenditure (billion rupiahs) in Bungo regency, 2018–2022

Jenis Pengeluaran Type of Expenditure	2018	2019	2020	2021 [*]	2022 ^{**}
(1)	(2)	(3)	(4)	(5)	(6)
1, Pengeluaran Konsumsi Rumah Tangga/ Households Consumption Expenditure	9 058.17	9 729.47	9 957.43	10 641.86	11 760.79
2, Pengeluaran Konsumsi LNPR/ NPISHs Consumption Expenditure	95.62	105.88	107.06	111.32	121.96
3, Pengeluaran Konsumsi Pemerintah/ Government Consumption Expenditure	1 107.86	1 206.91	1 196.06	1 223.30	1 255.87
4, Pembentukan Modal Tetap Bruto/ Gross Fixed Capital Formation	5 534.23	5 850.10	5 676.44	6 048.60	6 371.31
5, Perubahan Inventori/ Changes in Inventories	156.23	81.47	125.40	146.77	146.85
6, Net Ekspor Barang dan Jasa / Net Exports of Goods and Services	1 351.14	922.12	243.36	1 917.29	5 269.54
Produk Domestik Bruto/ Gross Domestic Product	17 303.26	17 895.94	17 305.75	20 089.15	24 926.31

Catatan/Note: *) Angka sementara/Preliminary figures

**) Angka sangat sementara/Very preliminary figures

Sumber/Source: BPS, berbagai sensus, survei dan sumber lain/BPS-Statistics Indonesia, various census, survey, and other sources

Tabel
Table 12.6

Produk Domestik Regional Bruto Atas Dasar Harga Konstan 2010 Menurut Jenis Pengeluaran (Miliar rupiah) di Kabupaten Bungo, 2018–2022
Gross Regional Domestic Product at 2010 Constant Market Prices by Type of Expenditure (billion rupiahs) in Bungo regency, 2018–2022

Jenis Pengeluaran Type of Expenditure	2018	2019	2020	2021 ^x	2022 ^{xx}
(1)	(2)	(3)	(4)	(5)	(6)
1, Pengeluaran Konsumsi Rumah Tangga/ Households Consumption Expenditure	6 326,11	6 568,86	6 645,80	6 893,09	7 177,82
2, Pengeluaran Konsumsi LNPR/ NPISHs Consumption Expenditure	68,45	73,07	73,14	74,28	77,90
3, Pengeluaran Konsumsi Pemerintah/ Government Consumption Expenditure	716,39	781,09	747,06	744,21	751,80
4, Pembentukan Modal Tetap Bruto/ Gross Fixed Capital Formation	3 961,90	4 099,71	4 001,23	4 199,59	4 223,63
5, Perubahan Inventori/ Changes in Inventories	121,41	62,55	58,39	63,10	61,94
6, Net Ekspor Barang dan Jasa / Net Exports of Goods and Services	851,54	964,66	964,45	1 139,30	1 440,76
Produk Domestik Regional Bruto/Gross Domestic Product	12 045,80	12 549,93	12 490,07	13 113,57	13 733,86

Catatan/Note: ^x) Angka sementara/Preliminary figures

^{xx}) Angka sangat sementara/Very preliminary figures

Sumber/Source: BPS, berbagai sensus, survei dan sumber lain/BPS-Statistics Indonesia, various census, survey, and other sources

Tabel
Table 12.7**Distribusi Persentase Produk Domestik Regional Bruto Menurut Jenis Pengeluaran (%) di Kabupaten Bungo, 2018–2022**
Percentage Distribution of Gross Regional Domestic Product by Type of Expenditure (%) in Bungo regency, 2018–2022

Jenis Pengeluaran Type of Expenditure	2018	2019	2020	2021 [*]	2022 ^{**}
(1)	(2)	(3)	(4)	(5)	(6)
1, Pengeluaran Konsumsi Rumah Tangga/ Households Consumption Expenditure	52,35	54,37	57,54	52,97	47,18
2, Pengeluaran Konsumsi LNPR/ NPISHs Consumption Expenditure	0,55	0,59	0,62	0,55	0,49
3, Pengeluaran Konsumsi Pemerintah/ Government Consumption Expenditure	6,40	6,74	6,91	6,09	5,04
4, Pembentukan Modal Tetap Bruto/ Gross Fixed Capital Formation	31,98	32,69	32,80	30,11	25,56
5, Perubahan Inventori/ Changes in Inventories	0,90	0,46	0,72	0,73	0,59
6, Net Ekspor Barang dan Jasa / Net Exports of Goods and Services	7,81	5,15	1,41	9,54	21,14
Produk Domestik Bruto/ Gross Domestic Product	100,00	100,00	100,00	100,00	100,00

Catatan/Note: ^{*}) Angka sementara/Preliminary figures^{**}) Angka sangat sementara/Very preliminary figures

Sumber/Source: BPS, berbagai sensus, survei dan sumber lain/BPS-Statistics Indonesia, various census, survey, and other sources

Tabel
Table 12.8**Laju Pertumbuhan Produk Domestik Regional Bruto Menurut Jenis Pengeluaran (%) di Kabupaten Bungo, 2018–2022****Growth Rate of Gross Regional Domestic Product by Type of Expenditure (%) in Bungo regency, 2018–2022**

Jenis Pengeluaran Type of Expenditure	2018	2019	2020	2021^x	2022^{xx}
(1)	(2)	(3)	(4)	(5)	(6)
1, Pengeluaran Konsumsi Rumah Tangga/ Households Consumption Expenditure	3,90	3,84	1,17	3,72	4,13
2, Pengeluaran Konsumsi LNPRT/NPISHs Consumption Expenditure	12,78	6,75	0,08	1,56	4,87
3, Pengeluaran Konsumsi Pemerintah/ Government Consumption Expenditure	5,09	9,03	(4,36)	(0,38)	1,02
4, Pembentukan Modal Tetap Bruto/ Gross Fixed Capital Formation	3,27	3,48	(2,40)	4,96	0,57
5, Perubahan Inventori/ Changes in Inventories	-	-	-	-	-
6, Net Ekspor Barang dan Jasa / Net Exports of Goods and Services	-	-	-	-	-
Produk Domestik Regional Bruto/Gross Domestic Product	4,65	4,19	(0,48)	4,99	4,73

Catatan/Note: ^x) Angka sementara/Preliminary figures^{xx}) Angka sangat sementara/Very preliminary figures

Sumber/Source: BPS, berbagai sensus, survei dan sumber lain/BPS-Statistics Indonesia, various census, survey, and other sources

PERBANDINGAN ANTAR KABUPATEN/KOTA

Regency/municipal Comparison

BAB

Chapter

13

PERBANDINGAN ANTAR KABUPATEN/KOTA 2022

JUMLAH PENDUDUK
(jiwa)

- ★ Bungo 373.344
- ↑ Kota Jambi 619.553
- ↓ Kota Sungai Penuh 99.233
- Prov. Jambi 3.631.136



Tingkat Pengangguran
Terbuka (%)

- ★ Bungo 5,50
- ↑ Kota Jambi 8,95
- ↓ Tanjung Jabung Timur 1,32
- Prov. Jambi 4,59



Jumlah Penduduk
MISKIN (Ribuan Jiwa)

- ★ Bungo 20,69
- ↑ Kota Jambi 50,40
- ↓ Kota Sungai Penuh 2,64
- Prov. Jambi 279,37



Indeks Pembangunan
Manusia (IPM)

- ★ Bungo 70,55
- ↑ Kota Jambi 79,58
- ↓ Tanjung Jabung Timur 65,77
- Prov. Jambi 72,14



PENJELASAN TEKNIS

1. Sumber utama data kependudukan adalah sensus penduduk yang dilaksanakan setiap sepuluh tahun sekali. Sensus penduduk telah dilaksanakan sebanyak enam kali sejak Indonesia merdeka, yaitu tahun 1961, 1971, 1980, 1990, 2000, dan 2010.

Di dalam sensus penduduk, pencacahan dilakukan terhadap seluruh penduduk yang berdomisili di wilayah teritorial Indonesia termasuk warga negara asing kecuali anggota korps diplomatik negara sahabat beserta keluarganya.

Metode pengumpulan data dalam sensus dilakukan dengan wawancara antara petugas sensus dengan responden dan juga melalui e-census. Pencatatan penduduk menggunakan konsep usual residence, yaitu konsep di mana penduduk biasa bertempat tinggal.

Bagi penduduk yang bertempat tinggal tetap dicacah di mana mereka biasa tinggal, sedangkan untuk penduduk yang tidak bertempat tinggal tetap dicacah di tempat di mana mereka ditemukan petugas sensus pada malam 'Hari Sensus'. Bagi mereka yang mempunyai tempat tinggal tetap dan sedang bepergian ke luar wilayah lebih dari enam bulan, tidak dicacah di tempat

TECHNICAL NOTES

1. The main source of demographic data is population census, which is conducted every ten years. Population Census has been conducted six times since Indonesia's independence: 1961, 1971, 1980, 1990, 2000, and 2010.

The population census enumerates all residents who domicile in the entire territory of Indonesia including foreign citizens except the diplomatic corps members and their families.

The method of data collection in a population census involves interviewing respondents and conducting e-census. Enumeration of the population uses the concept of "usual residence", which is the concept of "places where people usually live". De jure was applied to the permanent residents, while de factowas applied to non-permanent residents. The permanent residents were enumerated in place where they normally live, the non-permanent residents were enumerated where they were found by the enumerators, on the night of 'Census Date'. The non permanent residents include homeless people, ship crew, boat people, remote area community, and internally displaced persons. Those who had permanent residence and had been travelling away from their home for six months or more were not enumerated in their permanent

tinggalnya, tetapi dicacah di tempat tujuannya. Untuk tahun yang tidak dilaksanakan sensus penduduk, data kependudukan diperoleh dari hasil proyeksi penduduk. Proyeksi penduduk merupakan suatu perhitungan ilmiah yang didasarkan pada asumsi dari komponen-komponen perubahan penduduk, yaitu kelahiran, kematian, dan migrasi. Proyeksi penduduk Indonesia 2010–2035 menggunakan data dasar penduduk hasil SP2010.

2. Penduduk Indonesia adalah semua orang yang berdomisili di wilayah teritorial Indonesia selama 6 bulan atau lebih dan atau mereka yang berdomisili kurang dari 6 bulan tetapi bertujuan menetap.
3. Produk Domestik Bruto (PDB)/ Produk Domestik Regional Bruto (PDRB) adalah nilai keseluruhan semua barang dan jasa yang diproduksi dalam suatu wilayah dalam suatu jangka waktu tertentu (biasanya satu tahun).
4. PDRB Atas Dasar Harga Konstan adalah penjumlahan nilai tambah atas barang dan jasa yang dihasilkan oleh berbagai unit produksi di suatu wilayah dalam jangka waktu satu tahun, dimana barang dan jasa dihitung pada harga yang tetap (harga pada tahun dasar).

place, but in the place where they were during the census.

For the periods where the population census is not conducted, population projection is done to estimate population during those years. The population projection is an estimate based on the demographic components, such as birth, death, and migration. Indonesia's 2010–2035 population projection used the 2010 Population Census as the base population.

2. The population of Indonesia are all residents of the entire territory of Indonesia who have stayed for six months or longer, and those who intended to stay more than six months even though their length of stay is less than six months.
3. Gross Domestic Product (GDP) / Gross Regional Domestic Product (GRDP) is the overall value of all goods and services produced in a region within a certain period (usually one year).
4. GRDP at constant prices is the sum of the added value of goods and services produced by various production units in a region within a period of one year, where goods and services are calculated at a fixed price (prices in the base year).

5. Laju Pertumbuhan PDB / PDRB menunjukkan pertumbuhan produksi barang dan jasa di suatu wilayah perekonomian dalam selang waktu tertentu.
 6. Untuk mengukur kemiskinan, BPS menggunakan konsep kemampuan memenuhi kebutuhan dasar (basic needs approach). Dengan pendekatan ini, kemiskinan dipandang sebagai ketidakmampuan dari sisi ekonomi untuk memenuhi kebutuhan dasar makanan dan bukan makanan yang diukur dari sisi pengeluaran. Metode yang digunakan adalah menghitung Garis Kemiskinan (GK), yang terdiri dari dua komponen, yaitu Garis Kemiskinan Makanan (GKM) dan Garis Kemiskinan Non-Makanan (GKNM). Penghitungan Garis Kemiskinan dilakukan secara terpisah untuk daerah perkotaan dan perdesaan.
 7. Penduduk miskin adalah penduduk yang memiliki rata-rata pengeluaran per kapita per bulan di bawah Garis Kemiskinan.
 8. Indeks Pembangunan Manusia (IPM) adalah ukuran ringkas rata-rata capaian/keberhasilan dimensi utama pembangunan manusia, yaitu: umur panjang dan hidup sehat, mempunyai pengetahuan, dan memiliki standar hidup yang layak.
5. *GDP / GDP growth rate shows the growth of production of goods and services in an economic region within a certain time interval.*
 6. *To measure poverty, BPS-Statistics Indonesia has used the concept of basic needs approach. Therefore, poverty is viewed as economic inability to fulfill food and non-food basic needs which are measured by consumption/expenditure. The method used is calculating poverty line, which consists of two components, that are Food Poverty Line (FPL) and Non-Food Poverty Line (NFPL). The poverty line was calculated separately for urban and rural areas.*
 7. *A person whose expenditure per capita per month is below the poverty line is considered to be poor.*
 8. *The Human Development Index (HDI) is a summary measure of average achievement in key dimensions of human development: a long and healthy life, being knowledgeable, and have a decent standard of living*

ULASAN

Pada tahun 2022 jumlah penduduk Provinsi Jambi berjumlah yaitu sebesar 3,6 Juta jiwa. Sebaran terbesar berada di kota Jambi yaitu sebesar 619,6 ribu jiwa Sementara Kabupaten Bungo berada di urutan ke-3 dengan jumlah penduduk sebesar 373,3 ribu Jiwa.

Laju pertumbuhan ekonomi provinsi Jambi pada tahun 2022 sebesar 7,76% sedangkan Kabupaten Bungo sebesar 4,73%.

DESCRIPTION

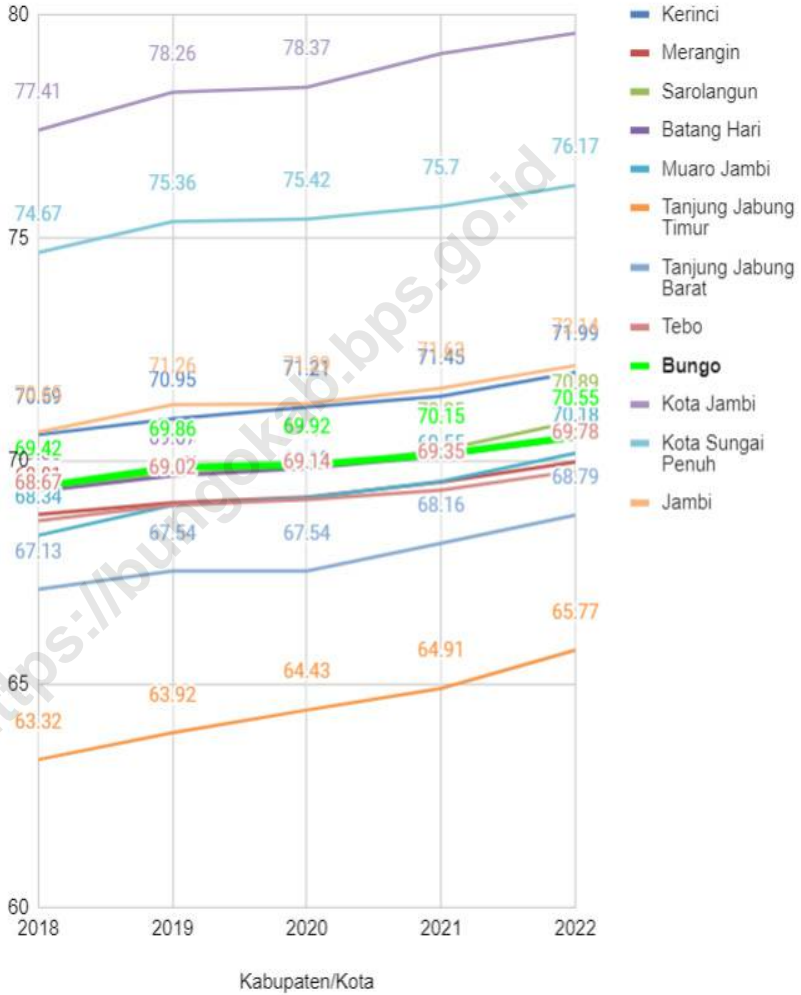
The population of Jambi Province was 3.6 million people as of 2022. Jambi city was the most populous area in Jambi Province at 619.6 thousand people where Bungo Regency is the 3rd largest population at 373.3 thousand people.

Economic growth rate of Jambi Province on 2022 was 7.76% where Bungo regency economic growth rate was 4.73%

<https://bungokab.bps.go.id>

Gambar 13.1
Figures

Indeks Pembangunan manusia Menurut Kabupaten/ Kota di Provinsi Jambi, 2018- 2022
Human Development Index by Regency/Municipality in Jambi Province (thousand), 2018- 2022



Sumber/Source : Badan Pusat Statistik/Statistics Indonesia

**13 PERBANDINGAN ANTAR KABUPATEN/KOTA
REGENCY AND MUNICIPAL COMPARISON**

Tabel 13.1 Jumlah Penduduk Menurut Kabupaten/Kota di Provinsi Jambi (ribu), 2018– 2022
Population by Regency/Municipality in Jambi Province (thousand), 2018– 2022

Kabupaten/Kota Regency/Municipality	2018	2019	2020	2021 ¹	2022 ²
(1)	(2)	(3)	(4)	(5)	(6)
Kerinci	237,8	238,7	250,3	251,9	253,9
Merangin	383,5	388,9	354,1	355,7	357,6
Sarolangun	296,0	301,9	290,0	293,6	298,1
Batang Hari	270,0	272,9	301,7	306,7	313,2
Muaro Jambi	432,3	443,4	402,0	406,8	412,8
Tanjung Jabung Timur	218,4	220,0	229,8	231,8	234,2
Tanjung Jabung Barat	328,3	333,9	317,5	320,6	324,5
Tebo	348,8	354,5	337,7	340,9	344,8
Bungo	367,2	374,8	362,4	367,2	373,3
Kota Jambi	598,1	604,7	606,2	612,2	619,6
Kota Sungai Penuh	89,9	90,9	96,6	97,8	99,2
Jambi	3 570,3	3 624,6	3 548,2	3 585,1	3 631,1

Catatan/Note: ¹Hasil SP 2022 (September)/The result of the 2022 Population Census (September)

² Hasil Proyeksi Penduduk Interim 2021–2023 (Pertengahan tahun/June)/The result of Interim Population Projection 2021–2023 (mid year/June)

Sumber/Source: Hasil proyeksi penduduk Indonesia 2010–2035 (pertengahan tahun/June)/The result of Indonesia population projection 2010–2035 (mid year/June)

Tabel
Table 13.2**Laju Pertumbuhan Produk Domestik Regional Bruto Atas Dasar Harga Konstan 2010 Menurut Kabupaten/Kota di Provinsi Jambi (persen), 2018– 2022**
Rate of Growth of Gross Regional Domestic Products at Constant 2010 Prices by Regency/Municipality in Jambi Province (percent), 2018– 2022

Kabupaten/Kota Regency/Municipality	2018	2019	2020	2021	2022 ^x
(1)	(2)	(3)	(4)	(5)	(6)
Kerinci	4,93	4,23	3,81	3,89	4,43
Merangin	4,93	4,25	0,78	5,24	5,72
Sarolangun	4,80	4,26	- 0,25	6,61	6,73
Batanghari	4,83	5,07	-0,43	4,85	12,27
Muaro Jambi	5,01	4,79	0,35	4,06	7,97
Tanjung Jabung Timur	2,94	4,21	- 3,44	0,14	0,57
Tanjung Jabung Barat	6,77	5,01	-0,29	1,36	2,56
Tebo	4,98	4,76	-0,03	4,30	6,30
Bungo	4,65	4,19	-0,48	4,99	4,73
Kota Jambi	5,30	4,73	-4,24	4,08	5,36
Kota Sungai Penuh	4,88	5,01	-0,16	3,67	4,45
Provinsi Jambi	4,69	4,35	-0,44	3,66	7,76

Catatan/Note: *) Angka sementara/Preliminary figures

Sumber/Source: Badan Pusat Statistik/Statistics Indonesia

Tabel 13.3 Jumlah Penduduk Miskin Menurut Kabupaten/Kota di Provinsi Jambi (ribu), 2018– 2022
Number of Poor Population by Regency/Municipality in Jambi Province (thousand), 2018–2022

Kabupaten/Kota Regency/Municipality	2018	2019	2020	2021	2022
(1)	(2)	(3)	(4)	(5)	(6)
Kerinci	16,79	17,00	17,48	18,45	18,20
Merangin	33,95	32,88	33,92	35,44	34,14
Sarolangun	25,70	25,39	25,79	27,06	26,23
Batang Hari	27,55	26,53	26,54	27,24	26,24
Muaro Jambi	17,38	16,86	17,30	20,49	20,64
Tanjung Jabung Timur	26,99	25,35	24,23	24,42	23,42
Tanjung Jabung Barat	36,28	35,12	34,78	36,10	33,95
Tebo	22,86	22,83	22,47	23,77	22,81
Bungo	21,11	20,87	22,07	23,64	20,69
Kota Jambi	50,61	48,95	50,44	54,23	50,40
Kota Sungai Penuh	2,48	2,55	2,78	3,03	2,64
Jambi	281,69	274,32	277,80	293,86	279,37

Catatan/Note: ...

Sumber/Source: BPS, Survei Sosial Ekonomi Nasional (Susenas)/BPS-Statistics Indonesia, National Socioeconomic Survey

Tabel
Table 13.4

Persentase Penduduk Miskin Menurut Kabupaten/Kota di Provinsi Jambi, 2018– 2022
Percentage of Poor Population by Regency/Municipality in Jambi Province, 2018– 2022

Kabupaten/Kota Regency/Municipality	2018	2019	2020	2021	2022
(1)	(2)	(3)	(4)	(5)	(6)
Kerinci	7,07	7,13	7,30	7,71	7,57
Merangin	8,88	8,48	8,63	9,11	8,70
Sarolangun	8,73	8,45	8,42	8,87	8,48
Batang Hari	10,23	9,75	9,65	10,05	9,63
Muaro Jambi	4,05	3,83	3,83	4,53	4,47
Tanjung Jabung Timur	12,38	11,54	10,95	11,39	10,91
Tanjung Jabung Barat	11,1	10,56	10,29	10,75	10,00
Tebo	6,58	6,47	6,26	6,68	6,34
Bungo	5,78	5,6	5,80	6,23	5,38
Kota Jambi	8,49	8,12	8,27	9,02	8,33
Kota Sungai Penuh	2,76	2,81	3,03	3,41	2,97
Jambi	7,92	7,6	7,58	8,09	7,62

Catatan/Note: ...

Sumber/Source: BPS, Survei Sosial Ekonomi Nasional (Susenas)/BPS-Statistics Indonesia, National Socioeconomic Survey

Tabel
Table 13.5

**Indeks Pembangunan Manusia Menurut Kabupaten/Kota
di Provinsi Jambi, 2018– 2022**
*Human Development Index by Regency/Municipality in
Jambi Province, 2018– 2022*

Kabupaten/Kota Regency/Municipality	2018	2019	2020	2021	2022
(1)	(2)	(3)	(4)	(5)	(6)
Kerinci	70,59	70,95	71,21	71,45	71,99
Merangin	68,81	69,07	69,19	69,53	69,98
Sarolangun	69,41	69,72	69,86	70,25	70,89
Batang Hari	69,33	69,67	69,84	70,11	70,51
Muaro Jambi	68,34	69,01	69,18	69,55	70,18
Tanjung Jabung Timur	63,32	63,92	64,43	64,91	65,77
Tanjung Jabung Barat	67,13	67,54	67,54	68,16	68,79
Tebo	68,67	69,02	69,14	69,35	69,78
Bungo	69,42	69,86	69,92	70,15	70,55
Kota Jambi	77,41	78,26	78,37	79,12	79,58
Kota Sungai Penuh	74,67	75,36	75,42	75,70	76,17
Jambi	70,65	71,26	71,29	71,63	72,14

Catatan/Note: ...

Sumber/Source: <https://www.ipm.bps.go.id>

ST 2023
SENSUS PERTANIAN

BerAKHLAK
Berorientasi Pelayanan Akuntabel Kompeten
Harmonis Loyal Adeptif Kolaboratif

DATA

MENCERDASKAN BANGSA

— *Enlighten The Nation* —



**BADAN PUSAT STATISTIK
KABUPATEN BUNGO**

Jl. RM. Thaher, Muara Bungo 37214
Telp. (0747) 21120, Fax. (0747) 21120

Homepage: <http://bungokab.bps.go.id> Email: bps1509@bps.go.id

ISSN : 2714-5840

