

Katalog /Catalog: 1102001.1508

KABUPATEN TEBO DALAM ANGKA *TEBO REGENCY IN FIGURES* 2023



BADAN PUSAT STATISTIK
KABUPATEN TEBO
BPS-STATISTICS OF TEBO REGENCY

KABUPATEN TEBO DALAM ANGKA

TEBO REGENCY IN FIGURES

2023



**BADAN PUSAT STATISTIK
KABUPATEN TEBO
BPS-STATISTICS OF TEBO REGENCY**

KABUPATEN TEBO DALAM ANGKA
Tebo Regency in Figures
2023

ISSN:

No. Publikasi/*Publication Number*: 15080.2301

Katalog /*Catalog*: 1102002.1508

Ukuran Buku/*Book Size*: 14,8 cm x 21 cm

Jumlah Halaman/*Number of Pages* : XLII + 332 hal/*pages*

Naskah/*Manuscript*:

BPS Kabupaten Tebo

BPS-Statistics of Tebo Regency

Penyunting/*Editor*:

BPS Kabupaten Tebo

BPS-Statistics of Tebo Regency

Gambar Kover/*Cover Design*:

BPS Kabupaten Tebo

BPS-Statistics Tebo Regency

Ilustrasi Kover/*Cover Illustration*:

Kantor Lembaga Adat Tebo

Diterbitkan oleh/*Published by*:

©BPS Kabupaten Tebo/*BPS-Statistics of Tebo Regency*

Dicetak oleh/*Printed by*:

CV. Mella Offset

Dilarang mengumumkan, mendistribusikan, mengomunikasikan, dan/atau menggandakan sebagian atau seluruh isi buku ini untuk tujuan komersil tanpa izin tertulis dari Badan Pusat Statistik.

Prohibited to announce, distribute, communicate, and/or copy part or all of this book for commercial purpose without permission from BPS-Statistics Indonesia.

TIM PENYUSUN/TEAM MEMBERS

Pengarah/Director

Edy Subagiyo SP, M.E.

Penanggung Jawab/Persons in Charge

Tariyo, S.P

Penyunting/Editors

Apriadi Richad Sinaga, S.Tr.Stat

Pengolah Data dan Penulis Naskah/Data Processing and Authors

Apriadi Richad Sinaga, S.Tr.Stat

Penata Letak/Layout Designers

Apriadi Richad Sinaga, S.Tr.Stat

<https://tebokabrams.gid>

KONTRIBUTOR DATA/DATA CONTRIBUTOR

1. Kementerian Agama
2. Kementerian Pendidikan dan Kebudayaan
3. Manggala Agni DAOPS Sumatera XII / Muara Tebo
4. Badan Pusat Statistik
5. Polres Kabupaten Tebo
6. Kejaksaan Negeri Kabupaten Tebo
7. Pengadilan Negeri Kabupaten Tebo
8. Pengadilan Agama Kabupaten Tebo
9. Lembaga Perasyarakatan Kabupaten Tebo
10. Badan Pertanahan Nasional Kabupaten Tebo
11. Badan Perencanaan Pembangunan Daerah Kabupaten Tebo
12. Badan Keuangan Daerah Kabupaten Tebo
13. Badan Kepegawaian dan Pengembangan Sumber Daya Manusia Tebo
14. Dinas Kesehatan dan Keluarga Berencana
15. Dinas Pekerjaan Umum dan Perumahan Rakyat
16. Dinas Tanaman Pangan, Holtikultura dan Ketahanan Pangan
17. Dinas Kependudukan dan Pencatatan Sipil
18. Dinas Perkebunan, Peternakan dan Perikanan
19. Dinas Pemberdayaan Masyarakat Desa
20. Dinas penanaman modal, Pelayanan Terpadu Satu Pintu, Koperasi, UKM
21. Dinas perindustrian, Perdagangan dan Tenaga Kerja
22. Kantor Samsat Tebo
23. PT. Telkom Indonesia Muara Tebo
24. PT Pos Indonesia Muara Tebo
25. Perum Bulog Muara Bungo
26. PT. PLN Muara Bungo
27. Perusahaan Daerah Air Minum Tirta Muara Tebo
28. Institut Agama Islam Tebo
29. Sekolah Tinggi Ilmu Tarbiyah Rimbo Bujang

KEPALA BPS KABUPATEN TEBO
CHIEF STATISTICIAN OF TEBO REGENCY



Edy Subagiyo SP, M.E.



KATA PENGANTAR

Kabupaten Tebo Dalam Angka 2023 merupakan publikasi tahunan yang diterbitkan oleh BPS Kabupaten Tebo. Disadari bahwa publikasi ini belum sepenuhnya memenuhi harapan pihak pemakai data khususnya para perencana, namun diharapkan dapat membantu melengkapi penyusunan rencana pembangunan di Kabupaten Tebo.

Publikasi ini dapat terwujud berkat kerja sama dan bantuan dari berbagai pihak baik instansi pemerintah maupun swasta. Kepada semua pihak yang telah memberikan bantuan disampaikan penghargaan dan terima kasih yang sebesar-besarnya.

Walaupun publikasi ini telah disiapkan sebaik-baiknya, namun disadari masih ada kekurangan dan kesalahan yang terjadi. Untuk perbaikan publikasi ini, tanggapan dan saran yang bersifat konstruktif dari para pemakai sangat diharapkan.

Muara Tebo, Februari 2023
Kepala Badan Pusat Statistik
Kabupaten Tebo

Edy Subagiyo SP, M.E.



PREFACE

Tebo Regency In Figures 2023 is an annual publication written by BPS-Statistics of Tebo Regency. Honestly, this publication has not perfect yet and has not filled the user's hope, especially for the planners yet, but hopely it can help to equip compilation of development planning in Tebo regency.

This comprehensive publication has been made possible with the assistance and contribution from several governmental institutions and private organizations. To all parties who have been involved in the preparation of this publication, we would like to express our sincerest appreciation and gratitude.

Comments and constructive suggestions for the improvement of this publication are always welcome.

*Muara Tebo, Februari 2022
Chief Statistician of
Tebo Regency*

Edy Subagiyo SP, M.E.

DAFTAR ISI / CONTENTS

	Halaman <i>Page</i>
Kata Pengantar/ <i>Preface</i>	xi
Daftar Isi/ <i>Contents</i>	xiii
Daftar Tabel/ <i>List of Tables</i>	xv
Daftar Gambar/ <i>List of Figures</i>	xxxvii
Daftar Singkatan/ <i>List of Abbreviations</i>	xli
Statistik Kunci/ <i>Key Statistics</i>	xlii
1. Geografi dan Iklim/ <i>Geography and Climate</i>	1
2. Pemerintahan/ <i>Government</i>	19
3. Penduduk dan Ketenagakerjaan/ <i>Population and Employment</i>	57
4. Sosial dan Kesejahteraan Rakyat/ <i>Social and Welfare</i>	75
5. Pertanian, Kehutanan, Peternakan, dan Perikanan/ <i>Agriculture, Forestry, Livestock, and Fishery</i>	153
6. Pertambangan dan Energi/ <i>Mining and Energy</i>	235
7. Industri dan Perdagangan/ <i>Industry and Trade</i>	245
8. Pariwisata/ <i>Tourism</i>	257
9. Transportasi dan Komunikasi/ <i>Transportation and Communication</i>	267
10. Harga/ <i>Price</i>	283
11. Pengeluaran Penduduk dan Konsumsi Makanan/ <i>Population Expenditure and Food Consumption</i>	295
12. Sistem Neraca Regional/ <i>System of Regional Accounts</i>	305
13. Perbandingan Antar Kabupaten/Kota/ <i>Regency/Municipal Comparison</i>	325

DAFTAR TABEL/LIST OF TABLES

	Halaman <i>Page</i>
1. GEOGRAFI DAN IKLIM/GEOGRAPHY AND CLIMATE	1
1.1 KEADAAN GEOGRAFI	8
<i>GEOGRAPHY CONDITION</i>	8
1.1.1 Luas Daerah dan Jumlah Pulau Menurut Kecamatan 2022	8
<i>Total Area and Number of Islands by Subdistrict, 2022</i>	8
1.1.2 Tinggi Wilayah dan Jarak ke Ibukota, 2022	10
<i>Altitude and Distance to the Capital, 2022</i>	10
1.1.3 Batas Wilayah Menurut Kecamatan di Kabupaten Tebo, 2022	11
<i>Bounddaries of Subdistrict at Tebo Regency, 2022</i>	11
1.1.4 Panjang Sungai di Kabupaten Tebo, 2022.....	15
<i>Length of Rives at Tebo Regency, 2022</i>	15
1.1.5 Jarak Antar Ibukota Kabupaten Tebo dengan Ibukota Kabupaten Lainnya, 2022	16
<i>Distance between Capital City of Tebo Regency and other Capital City in Jambi Province, 2022</i>	16
1.2 IKLIM.....	17
<i>CLIMATE</i>	17
1.2.1 Jumlah Curah Hujan dan Hari Hujan Menurut Bulan di Kabupaten Tebo, 2022	17
<i>Amount of Precipitation and Number of Rainy Days by Month in Tebo Regency, 2022</i>	17
2. PEMERINTAHAN/GOVERNMENT	19
2.1 WILAYAH ADMINISTRATIF.....	25
<i>ADMINISTRATIVE AREA</i>	25
2.1.1 Jumlah Desa ¹ /Kelurahan Menurut Kecamatan 2018–2022	25
<i>Number of Villages¹/Kelurahan by Subdistrict, 2018–2022</i>	25
2.1.2 Jumlah RT, RW/RK, dan Dusun Menurut Kecamatan di Kabupaten Tebo, 2022	26

	<i>Number of RT, RW/RK, and Dusun by Regency/City in Tebo Regency, 2022</i>	26
2.1.3	Banyaknya Desa/Kelurahan dan Klasifikasi Menurut Kecamatan di Kabupaten Tebo, 2022	27
	<i>Classification of Villages by Subdistrict at Tebo Regency, 2022</i>	27
2.2	SUMBER DAYA MANUSIA.....	28
	HUMAN RESOURCES	28
2.2.1	Nama Bupati dan Camat di Kabupaten Tebo di Akhir Tahun 2022	28
	<i>Name of Regent and Head of Subdistrict at Tebo Regency in End of Year 2022.....</i>	28
2.2.2	Jumlah Pegawai Negeri Sipil Menurut Jabatan dan Jenis Kelamin, Desember 2021 dan Desember 2022.....	29
	<i>Number of Civil Servants by Occupation and Sex, Desember 2021 dan Desember 2022.....</i>	29
2.2.3	Jumlah Pegawai Negeri Sipil Menurut Tingkat Pendidikan dan Jenis Kelamin Desember 2021 dan Desember 2022.....	31
	<i>Number of Civil Servants by Educational Level and Sex December 2021 and December 2022</i>	31
2.2.4	Jumlah Pegawai Negeri Sipil Menurut Tingkat Kepangkatan dan Jenis Kelamin, Desember 2021 dan Desember 2022	33
	<i>Number of Civil Servants by Hierarchy and Sex, December 2021 and December 2022.....</i>	33
2.2.5	Jumlah Pegawai Negeri Sipil Menurut Dinas/Instansi Pemerintah dan Golongan di Kabupaten Tebo, Akhir Tahun 2022.....	35
	<i>Number of Civil Servants by Institution/Office and Class in Tebo Regency, End of Year 2022</i>	35
2.2.6	Jumlah Tenaga Honor dan Musiman di Lingkungan Pemda Kabupaten Tebo, 2022	38
	<i>Number of Outsource Employment at Regional Government of Tebo Regency, 2022</i>	38
2.2.7	Jumlah Anggota Dewan Perwakilan Rakyat Daerah Menurut Partai Politik dan Jenis Kelamin, 2022.....	41
	<i>Number of Regional House of Representatives's Members by Political Parties and Sex, 2022.....</i>	41

	Halaman Page
2.2.8	Fraksi-Fraksi DPRD Kabupaten Tebo Periode 2019-2024..... 42
	<i>List of Tebo Regency Fractoins Period 2019-2024</i> 42
2.2.9	Daftar Susunan Anggota Dewan Perwakilan Rakyat Daerah Kabupaten Tebo Periode 2019-2024..... 44
	<i>Formation of Members of The Regional House of Representatives Period 2019-2024</i> 44
2.2.10	Banyaknya Sidang yang Dilakukan Dewan Perwakilan Rakyat Daerah Kabupaten Tebo Menurut Jenis Sidang Tahun 2022..... 46
	<i>Number of The Regional House of Representatives Meeting by Kind in 2022</i> 46
2.2.11	Banyaknya Keputusan Dewan Perwakilan Rakyat Daerah Menurut Jenis di Kabupaten Tebo, 2018-2022 47
	<i>Number of The Regional House of Representatives's Decision by Type in Tebo Regency, 2018-2022</i> 47
2.3	KEUANGAN DAERAH 48
	<i>LOCAL FINANCE</i> 48
2.3.1	Realisasi Pendapatan Pemerintah Kabupaten Tebo Menurut Jenis Pendapatan (juta rupiah), 2021 – 2022 48
	<i>Actual Revenues of Government of Tebo Regency by Source of Revenues (million rupiahs), 2021 – 2022</i> 48
2.3.2	Realisasi Belanja Pemerintah Kabupaten Tebo Menurut Jenis Belanja (juta rupiah), 2021 – 2022..... 49
	<i>Actual Expenditures of Government of Tebo Regency by Kind of Expenditures (million rupiahs), 2021 – 2022</i> 49
2.4	ADMINISTRASI PEMERINTAHAN 50
	<i>GOVERNMENT ADMINISTRATIVE</i> 50
2.4.1	Banyaknya Penduduk yang Wajib Memiliki KTP-EL Menurut Kecamatan, Warga Negara dan Jenis Kelamin di Kabupaten Tebo Tahun 2022..... 50
	<i>Population Who Must Have ID Card by Subdistrict, Nationality, and Sex at Tebo Regency in 2022</i> 50
2.4.2	Banyaknya Surat Nikah yang Dikeluarkan Menurut Kecamatan di Kabupaten Tebo, 2018-2022..... 51
	<i>Number of Certificate of Marriage Issued by Subdistrict at Tebo Regency, 2018-2022</i> 51
2.4.3	Banyaknya Akte Kelahiran yang Dikeluarkan Menurut Kecamatan

	Halaman Page
di Kabupaten Tebo, 2018-2022	52
Number of Birth Certificate Issued by Subdistrict at Tebo Regency, 2018-2022	52
2.4.4 Banyaknya Pembuat Akte Menurut Jenis di Kabupaten Tebo, 2018- 2022	53
Number of Certificate Maker by Type at Tebo Regency, 2018-2022 ..	53
2.4.5 Banyaknya Sertifikat yang Diterbitkan Menurut Jenis Hak Atas Bidang Tanah dan Kecamatan di Kabupaten Tebo, 2022	54
Number of Certificate Maker by Type at Tebo Regency, 2022	54
3. PENDUDUK DAN KETENAGAKERJAAN/POPULATION AND EMPLOYMENT	57
3.1 PENDUDUK.....	63
POPULATION	63
3.1.1 Penduduk, Laju Pertumbuhan Penduduk per Tahun, Distribusi Persentase Penduduk, Kepadatan Penduduk, Rasio Jenis Kelamin Penduduk Menurut Kecamatan, 2022	63
<i>Population, Annual Population Growth Rate, Percentage Distribution of Population, Population Density, and Population Sex Ratio by Subdistrict, 2022</i>	<i>63</i>
3.1.2 Jumlah Penduduk dan Rasio Jenis Kelamin Menurut Kecamatan di Kabupaten Tebo, 2022	66
<i>Population and Sex Ratio by Subdistrict in Tebo Regency, 2022.....</i>	<i>66</i>
3.1.3 Jumlah Penduduk Menurut Kelompok Umur dan Jenis Kelamin di Kabupaten Tebo, 2022	67
<i>Population and Sex Ratio by Subdistrict in Tebo Regency, 2022.....</i>	<i>67</i>
3.1.5 Proporsi Penduduk Perempuan Usia 10 Tahun Keatas yang Pernah Kawin Menurut Usia Kawin Pertama di Kabupaten Tebo, 2022.....	68
<i>Female Population Aged 10 Years Old and Over Who Ever Married by Age at First Marriage at Tebo Regency, 2022.....</i>	<i>68</i>
3.1.6 Persentase Penduduk Usia 10 Tahun Keatas Menurut Status Perkawinan di Kabupaten Tebo, 2022	69
<i>Percentage of Population Aged 10 Years Old and Over by Marital Status at Tebo Regency, 2022.....</i>	<i>69</i>
3.2 KETENAGAKERJAAN	70
EMPLOYMENT.....	70

3.2.1	Jumlah Penduduk Berumur 15 Tahun Keatas Menurut Jenis Kegiatan Selama Seminggu yang Lalu dan Jenis Kelamin di Kabupaten Tebo, 2022	70
	<i>Population Aged 15 Years and Over by Type of Activity During The Previous Week and Sex in Tebo Regency, 2022</i>	<i>70</i>
3.2.2	Jumlah Penduduk Berumur 15 Tahun Ke Atas Yang Termasuk Angkatan Kerja Menurut Pendidikan Tertinggi yang Ditamatkan di Kabupaten Tebo, 2022	71
	<i>Population Aged 15 Years and Over Who Are In Labor Force by Educational Attainment in Tebo Regency, 2022.....</i>	<i>71</i>
3.2.3	Jumlah Penduduk Berumur 15 Tahun Ke Atas yang Bekerja Selama Seminggu yang Lalu Menurut Lapangan Pekerjaan Utama di Kabupaten Tebo, 2022	72
	<i>Population Aged 15 Years and Over Who Worked During the Previous Week by Main Industry in Tebo Regency, 2022</i>	<i>72</i>
3.2.4	Jumlah Penduduk Berumur 15 Tahun Ke Atas yang Bekerja Selama Seminggu yang Lalu Menurut Jumlah Jam Kerja Pada Pekerjaan Utama dan Jenis Kelamin di Kabupaten Tebo, 2022	73
	<i>Population Aged 15 Years and Over Who Worked During the Previous Week by Number of Working Hours on Main Industry and Sex in Tebo Regency, 2022</i>	<i>73</i>
4.	SOSIAL DAN KESEJAHTERAAN RAKYAT/SOCIAL AND WELFARE	75
	Human Development Index (HDI) and It's Constituents in Tebo Regency, 2017-2021	83
4.1	PENDIDIKAN	84
	EDUCATION	84
4.1.1	Jumlah Sekolah, Guru, dan Murid Taman Kanak-Kanak (TK) di Bawah Kementerian Pendidikan dan Kebudayaan Menurut Kecamatan, (2022/2023)	84
	Number of Schools, Teachers, and Pupils in Kindergarten Under The Ministry of Education and Culture by Subdistrict, (2022/2023) ..	84
4.1.2	Jumlah Sekolah, Guru, dan Murid Raudatul Athfal (RA) di Bawah Kementerian Agama Menurut Kecamatan, (2022/2023).....	87
	Number of Schools, Teachers, and Pupils in Raudatul Athfal (RA)	

	Halaman Page
	Under The Ministry of Religious Affairs by Subdistrict, (2022/2023).. 87
4.1.3	Jumlah Sekolah, Guru, dan Murid Sekolah Dasar (SD) di Bawah Kementerian Pendidikan dan Kebudayaan Menurut Kecamatan, (2022/2023)..... 88
	Number of Schools, Teachers, and Pupils in Primary Schools Under The Ministry of Education and Culture by Subdistrict, (2022/2023) .. 88
4.1.4	Jumlah Sekolah, Guru, dan Murid Madrasah Ibtidaiyah (MI) di Bawah Kementerian Agama Menurut Kecamatan Menurut Kecamatan, (2022/2023) 91
	<i>Number of Schools, Teachers, and Pupils in Madrasah Ibtidaiyah (MI) Under The Ministry of Religious Affairs by Subdistrict, (2022/2023)..... 91</i>
4.1.5	Jumlah Sekolah, Guru, dan Murid Sekolah Menengah Pertama (SMP) di Bawah Kementerian Pendidikan dan Kebudayaan Menurut Kecamatan, (2022/2023)..... 94
	Number of Schools, Teachers, and Pupils in Junior High Schools Under The Ministry of Education and Culture by Subdistrict, (2022/2023)..... 94
4.1.6	Jumlah Sekolah, Guru, dan Murid Madrasah Tsanawiyah (MTs) di Bawah Kementerian Agama Menurut Kecamatan, (2022/2023) 97
	<i>Number of Schools, Teachers, and Pupils in Madrasah Tsanawiyah (MTs) Under The Ministry of Religious Affairs by Subdistrict, (2022/2023) 97</i>
4.1.7	Jumlah Sekolah, Guru, dan Murid Sekolah Menengah Atas (SMA) di Bawah Kementerian Pendidikan dan Kebudayaan Menurut Kecamatan, (2022/2023) 100
	<i>Number of Schools, Teachers, and Pupils in Senior High Schools Under The Ministry of Education and Culture by Subdistrict, (2022/2023) 100</i>
4.1.8	Jumlah Sekolah, Guru, dan Murid Sekolah Menengah Kejuruan (SMK) di Bawah Kementerian Pendidikan dan Kebudayaan Menurut Kecamatan, (2022/2023)..... 103
	<i>Number of Schools, Teachers, and Pupils in Vocational High Schools Under The Ministry of Education and Culture by Subdistrict, (2022/2023) 103</i>
4.1.9	Jumlah Sekolah, Guru, dan Murid Madrasah Aliyah (MA) di Bawah Kementerian Agama Menurut Kecamatan, (2022/2023)..... 106
	Number of Schools, Teachers, and Pupils in Madrasah Aliyah (MA) Under the Ministry of Religious Affairs by Subdistrict, (2022/2023) .. 106

	Halaman Page
4.1.10	Banyaknya Dosen di Kabupaten Tebo Menurut Status Dosen Tahun 2015/2016 – 2022/2023 109
	Number of Lecturers at Tebo Regency by Status of Lecturers in 2015/2016 – 2022/2023..... 109
4.1.11	Banyaknya Mahasiswa di Kabupaten Tebo Menurut Jenis Kelamin Tahun 2014/2015 – 2021/2022 Number of Student at Tebo Regency by Sex in 2014/2015 – 2021/2022 110
4.1.12	Banyaknya Mahasiswa dan Dosen di Kabupaten Tebo Serta Rasio Mahasiswa Terhadap Dosen Tahun 2015/2016 – 2022/2023..... 111
	Number of Student and Lecturer at Tebo Regency and Ratio of Student to Lecturer in 2015/2016 – 2022/2023..... 111
4.1.14	Persentase Penduduk Usia 7–24 Tahun Menurut Jenis Kelamin dan Partisipasi Sekolah di Kabupaten Tebo, 2022 112
	<i>Percentage of Population Aged 7-24 Years by Sex and School Participation in Tebo Regency, 2022</i> 112
4.1.15	Angka Partisipasi Murni (APM) dan Angka Partisipasi Kasar (APK) Menurut Jenjang Pendidikan di Kabupaten Tebo, 2022 113
	<i>Net Enrolment Rate and Gross Enrolment Rate by Educational Level in Tebo Regency, 2022</i> 113
4.2	KESEHATAN 114
	HEALTH 114
4.2.1	Jumlah Tenaga Kesehatan Menurut Kecamatan, 2022..... 114
	Number of Medical Personnel by Subdistrict, 2022 114
4.2.2	Jumlah Rumah Sakit Umum, Rumah Sakit Khusus, Rumah Sakit/ Rumah Bersalin, Puskesmas, Klinik/Balai Kesehatan, Posyandu, dan Polindes Menurut Kecamatan, 2019 dan 2022 115
	<i>Number of General Hospital, Special Hospital, Maternity Hospital and Public Health Center, Medical Clinic, Integrated Service Post, Village maternity Cottage by Subdistrict, 2019 and 2022</i> 115
4.2.3	Jumlah Dokter Spesialis, Dokter Umum, dan Dokter Gigi Menurut Sarana Pelayanan Kesehatan di Kabupaten Tebo, 2022 118
	<i>Number of Specialist Doctor, Generalist Doctor, and Dentist by Type of Health Facility in Tebo Regency, 2022</i> 118
4.2.4	Jumlah Balita Yang Pernah Mendapat Imunisasi Menurut Jenis Imunisasi di Kabupaten Tebo, 2018-2022 119

	<i>Number of Children Under Five Years Who Had Immunization by Type of Immunization in Tebo Regency, 2018-2022.....</i>	119
4.2.5	Banyaknya Balita Yang Pernah Mendapat Imunisasi Menurut Jenis Imunisasi dan Kecamatan di Kabupaten Tebo, 2022	120
	<i>Number of Children Under Five Years Who Had Immunization by Type of Immunization and Subdistrict in Tebo Regency, 2022.....</i>	120
4.2.6	Persentase Ibu Hamil Yang Pernah Mendapat Imunisasi Menurut Jenis Imunisasi di Kabupaten Tebo, 2018-2022	121
	<i>Percentage of Pregnant Woman Who Had Immunization by Type of Immunization in Tebo Regency, 2018-2022</i>	121
4.2.7	Jumlah Kasus 10 Penyakit Terbanyak di Kabupaten Tebo, 2022	122
	<i>Number of Cases of the 10 Most Diseases in Tebo Regency, 2022.....</i>	122
4.2.8	Jumlah Bayi Lahir, Bayi Berat Badan Lahir Rendah (BBLR), BBLR Dirujuk, dan Bergizi Buruk di Kabupaten Tebo, 2017 - 2022	123
	<i>Number of Births, Babies with Low Birth Weights (LBW), Treated LBW, and Malnutrition Cases in Tebo Regency, 2017 - 2022</i>	123
4.2.9	Jumlah Ibu Hamil, Melakukan Kunjungan K1, Melakukan Kunjungan K4, Kurang Energi Kronis (KEK), dan Mendapat Tablet Zat Besi (Fe) di Kabupaten Tebo, 2017-2022	124
	<i>Number of Pregnant Women, Those with One Visit and four Visits of Antenatal Care, Chronic Energy Deficiency (CED), and Receiving Iron Supplement in Tebo Regency, 2017-2022</i>	124
4.2.10	Jumlah Kasus HIV/AIDS, IMS, DBD, Diare, TB, dan Malaria Menurut Kecamatan di Kabupaten Tebo, 2022	125
	<i>Number of Cases of HIV/AIDS, Sexually Transmitted Infection, Dengue Fever, Diarrhea, Tuberculosis (TB) and Malaria by Subdistrict in Tebo Regency, 2022</i>	125
4.2.11	Jumlah Klinik Keluarga Berencana (KKB) dan Pos Pelayanan Keluarga Berencana Desa (PPKBD) Menurut Kecamatan di Kabupaten Tebo, 2022	126
	<i>Number of Family Planning Clinics and Village Family Planning Service Units by Subdistrict in Tebo Regency, 2022.....</i>	126
4.2.12	Jumlah Pasangan Usia Subur dan Peserta KB Aktif Menurut Kecamatan di Kabupaten Tebo, 2022.....	127
	<i>Number of Eligible Couples and Family Planning Participants by Subdistrict in Tebo Regency, 2022.....</i>	127

	Halaman Page
4.2.13	Jumlah Pasangan Usia Subur dan Peserta KB Baru Menurut Kecamatan di Kabupaten Tebo, 2022 129 Number of Eligible Couples and Family Planning New Participants by Subdistrict in Tebo Regency, 2022..... 129
4.3	AGAMA DAN SOSIAL LAINNYA 131 RELIGION AND OTHER SOCIAL AFFAIRS 131
4.3.1	Jumlah Penduduk Menurut Kecamatan dan Agama yang Dianut, 2022 131 <i>Population by Subdistrict and Religion, 2022..... 131</i>
4.3.2	Jumlah Tempat Peribadatan Menurut Kecamatan, 2022..... 132 <i>Number of Places of Worship by Subdistrict and Religion, 2022..... 132</i>
4.3.2	Jumlah Nikah, Talak, dan Cerai Menurut Kecamatan di Kabupaten Tebo, 2022 133 <i>Number of Marriages, Talak, and Divorce by Subdistrict at Tebo Regency, 2022 133</i>
4.3.3	Banyaknya Jemaah Haji Menurut Jenis Kelamin dan Kecamatan di Kabupaten Tebo, 2022 134 <i>Number of Pilgrims Who Departured for Mecca by Sex and Subdistrict at Tebo Regency, 2022..... 134</i>
4.3.4	Jumlah Desa ¹ /Kelurahan yang Mengalami Bencana Alam ² Menurut Kecamatan, 2019, 2020 dan 2021 135 <i>Number of Villages¹ that Had Natural Disaster² by Subdistrict, 2019, 2020 and 2021 135</i>
4.4	KRIMINALITAS 138 CRIME 138
4.4.1	Jumlah Tindak Pidana di Wilayah Hukum Polres Tebo (Kriminal Umum) Menurut Jenis Kejahatan , 2021-2022..... 138 <i>Number of Reported Criminal Cases at Territory Jurisdiction of Tebo Police Department by Type of Crime in Tebo Regency, 2021-2022 138</i>
4.4.2	Jumlah Tindak Pidana dalam Wilayah Hukum Polres Tebo Satuan Kriminal Khusus Menurut Jenis Kejahatan di Kabupaten Tebo, 2021-2022..... 139 <i>Number of Reported Criminal Cases at Territory Jurisdiction of Tebo Police Department by Type of Crime in Tebo Regency, 2021-2022 139</i>
4.4.3	Banyaknya Tahanan yang Masuk, Diselesaikan, dan Sisa Bulan

	Halaman Page
Laporan Kejaksaan Negeri per Bulan di Kabupaten Tebo, 2022	140
<i>Number of Incoming Detaine, Completed, and Rest of Current Report Monthly at Kejaksaan Negeri Tebo Regency, 2022</i>	<i>140</i>
4.4.4 Banyaknya Perkara dan Terdakwa yang Diputus Pengadilan Negeri Menurut Jenis Perkara per Bulan di Kabupaten Tebo, 2022.....	141
<i>Number of Cases and Defandant Complate by District Court by Cases Monthly at Tebo Regency, 2022.....</i>	<i>141</i>
4.4.5 Banyaknya Perkara yang Diselesaikan Pengadilan Negeri Menurut Kelompok Umur dan Jenis Kelamin per Bulan di Kabupaten Tebo, 2022	142
<i>Number of Cases Cases Completed by District Court by Group of Age and Sex Monthly at Tebo Regency, 2022</i>	<i>142</i>
4.4.6 Banyaknya Terdakwa Menurut Jenis Pidana/Hukuman yang Dijatuhkan Pengadilan Negeri per Bulan di Kabupaten Tebo, 2022 ..	143
<i>Number of Defandant by Punishment in District Court of Muara Tebo Monthly at Tebo Regency, 2022.....</i>	<i>143</i>
4.4.7 Banyaknya Perkara yang Diterima dan Diselesaikan per Bulan di Kabupaten Tebo, 2022	145
<i>Number of Cases Received and Completed Monthly at Tebo Regency, 2022</i>	<i>145</i>
4.4.8 Banyaknya Terdakwa Menurut Sikap Terhadap Keputusan Pengadilan Negeri per Bulan di Kabupaten Tebo, 2022	146
<i>Number of Defandant by Opinion to Decision of District Court Monthly at Tebo Regency, 2022.....</i>	<i>146</i>
4.4.9 Banyaknya Putusan Perkara Perdata pada Pengadilan Negeri per Bulan di Kabupaten Tebo, 2022	147
<i>Number of Civil Cases Completed in District Court Monthly at Tebo Regency, 2022</i>	<i>147</i>
4.4.10 Banyaknya Narapidana Menurut Bulan, Jenis Kelamin dan Kelompok Umur per Bulan di Kabupaten Tebo, 2022	148
<i>Number of Presoner by Sex and Age Group Monthly at Tebo Regency, 2022</i>	<i>148</i>
4.4.11 Banyaknya Narapidana Menurut Lama Hukuman dan Jenis Kelamin per Bulan di Kabupaten Tebo, 2022.....	149
<i>Number of Presoner by Periode of Penalty and Sex Monthly at Tebo Regency, 2022</i>	<i>149</i>

	Halaman Page
4.5 KEMISKINAN DAN PEMBANGUNAN MANUSIA	150
<i>POVERTY AND HUMAN DEVELOPMENT</i>	<i>150</i>
4.5.1 Jumlah Keluarga Menurut Kecamatan dan Klasifikasi Keluarga di Kabupaten Tebo, 2022	150
Number of Households by Subdistrict and Household Classification in Tebo Regency, 2022	150
4.5.2 Garis Kemiskinan dan Penduduk Miskin di Kabupaten Tebo, 2016-2022	151
Poverty Line and Number of Poor People in Tebo Regency, 2016-2022	151
4.5.3 Indeks Pembangunan Manusia (IPM) dan Indikator Pembentukan di Kabupaten Tebo, 2021 - 2022	152
Human Development Index (HDI) and It's Constituents in Tebo Regency, 2021-2022.....	152
5. PERTANIAN, KEHUTANAN, PETERNAKAN, DAN PERIKANAN/ AGRICULTURE, FORESTRY, LIVESTOCK, AND FISHERY	153
5.1 TANAMAN PANGAN	163
<i>FOOD CROPS</i>	<i>163</i>
5.1.1 Luas Lahan Sawah Menurut Kecamatan dan Jenis Pengairan di Kabupaten Tebo (ha), 2022	163
<i>Area of Wetland by Subdistrict and Type of Irrigation in Tebo Regency (ha), 2022.....</i>	<i>163</i>
5.1.2 Luas Lahan Tegal/Kebun, Ladang/Huma, dan Lahan yang Sementara Tidak Diusahakan Menurut Kecamatan di Kabupaten Tebo (ha), 2022	164
<i>Area of Dry Field/Garden, Shifting Cultivation, Land and Temporarily Unused Land by Subdistrict in Tebo Regency (hectar), 2022.....</i>	164
5.1.3 Luas Panen, Produksi, dan Rata-rata Produksi Tanaman Bahan Makanan di Kabupaten Tebo, 2022.....	165
<i>Harvest Area, Production and Its Average of Food Crops at Tebo Regency, 2022</i>	165
5.1.4 Luas Tanam dan Luas Panen Tanaman Padi Sawah Menurut Kecamatan di Kabupaten Tebo, 2021	166
<i>Planted and Harvest Area of Wet Field Paddy by Subdistrict at Tebo Regency, 2022</i>	166

	Halaman Page
5.1.5	Luas Panen, Produksi, dan Rata-rata Produksi Tanaman Padi Sawah Menurut Kecamatan di Kabupaten Tebo, 2022 167 <i>Harvest Area, Production, and Its Average of Wet Field Paddy by Subdistrict at Tebo Regency, 2022..... 167</i>
5.1.6	Luas Tanam dan Luas Panen Tanaman Padi Ladang Menurut Kecamatan di Kabupaten Tebo, 2022 168 <i>Planted and Harvest Area of Dry Field Paddy by Subdistrict at Tebo Regency, 2022 168</i>
5.1.7	Luas Panen, Produksi, dan Rata-rata Produksi Tanaman Padi Ladang Menurut Kecamatan di Kabupaten Tebo, 2022 169 <i>Harvest Area, Production, and Its Average of Dry Field Paddy by Subdistrict at Tebo Regency, 2022..... 169</i>
5.1.8	Luas Tanam dan Luas Panen Tanaman Jagung Menurut Kecamatan di Kabupaten Tebo, 2022 170 <i>Planted and Harvest Area of Corn by Subdistrict at Tebo Regency, 2022 170</i>
5.1.9	Luas Panen, Produksi, dan Rata-rata Produksi Tanaman Jagung Menurut Kecamatan di Kabupaten Tebo, 2022 171 <i>Harvest Area, Production, and Its Average of Corn by Subdistrict at Tebo Regency, 2022 171</i>
5.1.10	Luas Tanam dan Luas Panen Tanaman Ubi Kayu Menurut Kecamatan di Kabupaten Tebo, 2022 172 <i>Planted and Harvest Area of Cassava by Subdistrict at Tebo Regency, 2022..... 172</i>
5.1.11	Luas Panen, Produksi, dan Rata-rata Produksi Tanaman Ubi Kayu Menurut Kecamatan di Kabupaten Tebo, 2022 173 <i>Harvest Area, Production, and Its Average of Cassava by Subdistrict at Tebo Regency, 2022 173</i>
5.1.12	Luas Tanam dan Luas Panen Tanaman Ubi Jalar Menurut Kecamatan di Kabupaten Tebo, 2022 174 <i>Planted and Harvest Area of Sweet Potato by Subdistrict at Tebo Regency, 2022 174</i>
5.1.13	Luas Panen, Produksi, dan Rata-rata Produksi Tanaman Ubi Jalar Menurut Kecamatan di Kabupaten Tebo, 2022 175 <i>Harvest Area, Production, and Its Average of Sweet Potato by Subdistrict at Tebo Regency, 2022..... 175</i>

	Halaman Page
5.1.14	Luas Tanam dan Luas Panen Tanaman Kacang Tanah Menurut Kecamatan di Kabupaten Tebo, 2022 176 <i>Planted and Harvest Area of Peanut by Subdistrict at Tebo Regency, 2022</i> 176
5.1.15	Luas Panen, Produksi, dan Rata-rata Produksi Tanaman Kacang Tanah Menurut Kecamatan di Kabupaten Tebo, 2022 177 <i>Harvest Area, Production, and Its Average of Peanut by Subdistrict at Tebo Regency, 2022</i> 177
5.1.16	Luas Tanam dan Luas Panen Tanaman Kedelai Menurut Kecamatan di Kabupaten Tebo, 2022 178 <i>Planted and Harvest Area of Soybean by Subdistrict at Tebo Regency, 2022</i> 178
5.1.17	Luas Panen, Produksi, dan Rata-rata Produksi Tanaman Kedelai Menurut Kecamatan di Kabupaten Tebo, 2022 179 <i>Harvest Area, Production, and Its Average of Soybean by Subdistrict at Tebo Regency, 2022</i> 179
5.1.18	Luas Tanam dan Luas Panen Tanaman Kacang Hijau Menurut Kecamatan di Kabupaten Tebo, 2022 180 <i>Planted and Harvest Area of Greenpeas by Subdistrict at Tebo Regency, 2022</i> 180
5.1.19	Luas Panen, Produksi, dan Rata-rata Produksi Tanaman Kacang Hijau Menurut Kecamatan di Kabupaten Tebo, 2022 181 <i>Harvest Area, Production, and Its Average of Greenpeas by Subdistrict at Tebo Regency, 2022</i> 181
5.2	HORTIKULTURA 182
	HORTICULTURE..... 182
5.2.1	Luas Panen Tanaman Sayuran Menurut Kecamatan dan Jenis Tanaman (ha), 2021 dan 2022 182 <i>Harvested Area of Vegetables by Subdistrict and Kind of Plant (ha), 2021 and 2022</i> 182
5.2.2	Produksi Tanaman Sayuran Menurut Kecamatan dan Jenis Tanaman (kuintal), 2021 dan 2022 185 <i>Production of Vegetables by Subdistrict and Kind of Plant (quintal), 2021 dan 2022</i> 185
5.2.3	Luas Panen Tanaman Sayuran dan Buah–Buahan Semusim

	Halaman Page
	188
	188
5.2.4	189
	189
5.2.5	190
	190
5.2.6	192
	192
5.2.7	194
	194
5.2.8	195
	195
5.2.9	196
	196
5.2.10	198
	198
5.2.11	200
	200
5.2.12	

	Halaman Page
dan 2022	201
<i>Production of Ornamental Plants by Kind of Plant (stalks), 2021 and 2022</i>	201
5.2.13 Produksi Buah-buahan Menurut Kecamatan dan Jenis Tanaman (kuintal), 2021 and 2022	202
<i>Production of Fruits by Subdistrict and Kind of Plant (kuintal), 2021 and 2022</i>	202
5.2.14 Produksi Buah–Buahan dan Sayuran Tahunan Menurut Jenis Tanaman (ton), 2021 dan 2022	205
<i>Production of Annual Fruits and Vegetables by Kind of Plant (ton), 2021 and 2022</i>	205
5.3 PERKEBUNAN	206
ESTATE CROPS	206
5.3.1 Luas Areal Tanaman Perkebunan Menurut Kecamatan dan Jenis Tanaman (ha), 2021 dan 2022	206
<i>Planted Area of Estate Crops by Subdistrict and Type of Crops (ha), 2021 dan 2022</i>	206
5.3.2 Produksi Perkebunan Menurut Kecamatan dan Jenis Tanaman (ton), 2021 dan 2022	210
<i>Production of Estate by Subdistrict and Type of Crops (ton), 2021 and 2022</i>	210
5.4 PETERNAKAN	214
LIVESTOCK	214
5.4.1 Populasi Ternak Besar Menurut Jenis Ternak dan Kecamatan di Kabupaten Tebo, 2022 (ekor)	214
<i>Population of Big Livestock by Kind and Subdistrict in Tebo Regency, 2022 (heads)</i>	214
5.4.2 Populasi Ternak Kecil Menurut Jenis Ternak dan Kecamatan di Kabupaten Tebo, 2022 (ekor)	215
<i>Population of Small Livestock by Kind and Subdistrict in Tebo Regency, 2022 (heads)</i>	215
5.4.3 Populasi Unggas Menurut Jenis dan Kecamatan di Kabupaten Tebo, 2022 (ekor)	216
<i>Population of Poultry by Kind and Subdistrict in Tebo Regency, 2022 (heads)</i>	216

	Halaman Page
5.4.4	Jumlah Ternak Besar yang Dipotong Menurut Jenis Ternak dan Kecamatan di Kabupaten Tebo, 2022 (ekor) 217 <i>Number of Big Livestock Slaughtered by Kind and Subdistrict in Tebo Regency, 2022 (heads) 217</i>
5.4.5	Jumlah Ternak Kecil yang Dipotong Menurut Jenis Ternak dan Kecamatan di Kabupaten Tebo, 2022 (ekor) 218 <i>Number of Small Livestock Slaughtered by Kind and Subdistrict in Tebo Regency, 2022 (heads) 218</i>
5.4.6	Pemotongan Unggas Menurut Jenis dan Kecamatan di Kabupaten Tebo, 2022 (ekor)..... 219 <i>Number of Poultry Slaughtered by Kind and Subdistrict in Tebo Regency, 2022 (heads) 219</i>
5.4.7	Produksi Daging Ternak Besar dan Jeroan Menurut Jenis Ternak dan Kecamatan di Kabupaten Tebo, 2022 (Kg) 220 <i>Big Livestock Production by Kind and Subdistrict in Tebo Regency, 2022 (Kg)..... 220</i>
5.4.8	Produksi Daging Ternak Kecil dan Jeroan Menurut Jenis Ternak dan Kecamatan di Kabupaten Tebo, 2022 (Kg) 221 <i>Small Livestock Production by Kind and Subdistrict in Tebo Regency, 2022 (Kg)..... 221</i>
5.4.9	Produksi Daging Unggas Menurut Jenis dan Kecamatan di Kabupaten Tebo, 2022 (Kg) 222 <i>Poultry Production by Kind and Subdistrict in Tebo Regency, 2022 (Kg) 222</i>
5.4.10	Produksi Telur Menurut Jenis dan Kecamatan di Kabupaten Tebo, 2022 (Kg) 223 <i>Egg Production by Kind of Poultry and Subdistrict in Tebo Regency, 2022 (Kg)..... 223</i>
5.4.11	Konsumsi Daging Ternak Besar Menurut Jenis Ternak dan Kecamatan di Kabupaten Tebo, 2022 (Kg) 224 <i>Big Livestock Consumption by Kind and Subdistrict in Tebo Regency, 2022 (Kg)..... 224</i>
5.4.12	Konsumsi Daging Ternak Kecil Menurut Jenis Ternak dan Kecamatan di Kabupaten Tebo, 2022 (Kg) 225 <i>Small Livestock Consumption by Kind and Subdistrict in Tebo Regency, 2022 (Kg)..... 225</i>

	Halaman Page
5.4.13	Konsumsi Daging Unggas Menurut Jenis dan Kecamatan di Kabupaten Tebo, 2022 (Kg) 226 <i>Poultry Consumption by Kind and Subdistrict in Tebo Regency, 2022 (Kg)..... 226</i>
5.4.14	Konsumsi Telur Menurut Jenis dan Kecamatan di Kabupaten Tebo, 2022 (Kg) 227 <i>Egg Consumption by Kind of Poultry and Subdistrict in Tebo Regency, 2022(Kg) 227</i>
5.5	PERIKANAN 228
	FISHERY 228
5.5.1	Jumlah Rumah tangga Perikanan Menurut Kecamatan di Kabupaten Tebo, 2022 228 <i>Number of Fish Household by Subdistrict in Tebo Regency, 2022 228</i>
5.5.2	Jumlah Perahu dan Motor Tempel Penangkapan Ikan Menurut Kecamatan di Kabupaten Tebo, 2022 229 <i>Number of Traditional Boat and Motor Boat Which Fishing by Subdistrict in Tebo Regency, 2022 229</i>
5.5.3	Jumlah Benih Ikan yang Disebarkan/Ditebar Menurut Sumber Benih dan Kecamatan di Kabupaten Tebo, 2022..... 230 <i>Number of Fish Seed Spread by Seed Source and Subdistrict in Tebo Regency, 2022 230</i>
5.5.4	Produksi dan Nilai Jual Ikan Menurut Kecamatan di Kabupaten Tebo, 2022 231 <i>Fish Production and Its Sale Value by Subdistrict in Tebo Regency, 2022 231</i>
5.5.5	Produksi Ikan Kolam dan Nilai Jual Ikan Menurut Kecamatan di Kabupaten Tebo, 2022 232 <i>Pooled Fish Production and Its Sale Value by Subdistrict in Tebo Regency, 2022 232</i>
5.5.6	Jumlah Jaring Apung, Produksi, dan Nilai Jual Ikan Menurut Kecamatan di Kabupaten Tebo, 2022 233 <i>Number of Floating Cage Net, Production, and Its Sale Value by Subdistrict in Tebo Regency, 2022 233</i>
6.	PERTAMBANGAN DAN ENERGI/MINING AND ENERGY 235
	PERTAMBANGAN DAN ENERGI 241
	MINING AND ENERGY 241

	Halaman Page
6.1	Jumlah Produksi Listrik Menurut Cara Memproduksinya di Kabupaten Tebo, 2022 241 <i>Amount of Electricity Production by Method of Production in Tebo Regency, 2022 241</i>
6.2	Nilai Penjualan Tenaga Listrik dan Listrik yang Terjual di Kabupaten Tebo, 2022 242 <i>Sales Value of Electricity and Electricity Sold in Tebo Regency, 2022..... 242</i>
6.3	Jumlah Pelanggan dan Air yang Disalurkan Menurut Kecamatan, 2022 243 <i>Number of Customers and Distributed Water by Subdistrict, 2022..... 243</i>
6.4	Perkembangan Konsumen Air Minum Menurut Kecamatan di Kabupaten Tebo, 2018-2022 244 <i>Development of Water Supply Customer by Subdistrict at Tebo Regency in 2018-2022..... 244</i>
7.	PARIWISATA/TOURISM 245
7.1	Jumlah Pedagang Menurut Kecamatan di Kabupaten Tebo, 2022 251 <i>Number of Merchants by Subdistrict in Tebo Regency, 2022 251</i>
7.2	Jumlah Sarana Perdagangan Menurut Jenis di Kabupaten Tebo, 2018-2022..... 252 <i>Number of Trading Facilities by Type of Facility in Tebo Regency, 2018-2022..... 252</i>
7.3	Jumlah Sarana Perdagangan Menurut Jenis dan Kecamatan di Kabupaten Tebo, 2022 253 <i>Number of Trading Facilities by Type and Subdistrict in Tebo Regency , 2022..... 253</i>
7.4	Jumlah Perusahaan Menurut Bentuk Badan Hukum di Kabupaten Tebo, 2018-2022..... 254 <i>Number of Establishments by Type of Business Entity in Tebo Regency, 2018-2022..... 254</i>
7.5	Jumlah Perusahaan, Tenaga Kerja, dan Nilai Produksi Menurut Klasifikasi Industri Kecil dan Menengah di Kabupaten Tebo , 2022 ... 255 <i>Number of Establishment, Employees, and Production Value by Small and Medium Scale Industrial Classification in Tebo Regency, 2022 255</i>
7.6	Jumlah Koperasi Menurut Jenis Koperasi dan Kecamatan di Kabupaten Tebo, 2022 256

	Number of Cooperatives by Type of Cooperative and Subdistrict in Tebo Regency, 2022	256
7.	PARIWISATA/TOURISM	257
8.1	Banyaknya Hotel di Kabupaten Tebo, 2022	263
	<i>Number of Hotel at Tebo Regency, 2022</i>	<i>263</i>
8.2	Rata-rata Jumlah Kamar dan Tempat Tidur per Hotel Menurut Kecamatan di Kabupaten Tebo, 2022.....	264
	<i>Average of Rooms and Beds per Hotel by Subdistrict in Tebo Regency, 2022</i>	<i>264</i>
8.3	Jumlah Rumah Makan/Restoran Menurut Kecamatan, 2019–2022 ..	265
	<i>Number of Restaurants by Subdistrict, 2019–2022</i>	<i>265</i>
8.	SISTEM NERACA REGIONAL/SYSTEM OF REGIONAL ACCOUNTS	267
9.1	TRANSPORTASI.....	273
	TRANSPORTATION	273
9.1.1	Panjang Jalan Menurut Kecamatan dan Pemerintahan yang Berwenang Mengelolanya di Kabupaten Tebo (km), 2022	273
	<i>Length of Roads by Subdistrict and Level of Government Authority in Tebo Regency (km), 2022.....</i>	<i>273</i>
9.1.2	Panjang Jalan Menurut Kecamatan dan Jenis Permukaan Jalan di Kabupaten Tebo (km), 2022	274
	<i>Length of Roads by Subdistrict and Type of Road Surface in Tebo Regency (km), 2022.....</i>	<i>274</i>
9.1.3	Perkembangan Jalan Menurut Kondisi Jalan di Kabupaten Tebo (km), 2016-2022.....	275
	<i>Development of Roads by Road Condition in Tebo Regency (km), 2016-2022</i>	<i>275</i>
9.1.4	Panjang Jalan Menurut Kecamatan dan Kondisi Jalan di Kabupaten Tebo (km), 2022	276
	<i>Length of Roads and Road Condition in Tebo Regency (km), 2022.....</i>	<i>276</i>
9.1.5	Jumlah Kendaraan Bermotor yang Membayar Pajak Menurut Jenis Kendaraan di Kabupaten Tebo, 2020-2022	277
	<i>Number of Motor Vehicles Paying Taxes by Type of Vehicle in Tebo Regency, 2020-2022.....</i>	<i>277</i>
9.2	POS DAN KOMUNIKASI.....	278

	Halaman Page
POST AND COMUNICATION.....	278
9.2.1 Jumlah Kantor Pos Pembantu Menurut Kecamatan di Kabupaten Tebo, 2019-2022.....	278
<i>Number of Auxiliary Post Office by Subdistrict in Tebo Regency, 2019-2022.....</i>	<i>278</i>
9.2.2 Produksi Pos dan Giro di Kabupaten Tebo, 2022.....	279
<i>Post and Giro Production at Tebo Regency, 2022.....</i>	<i>279</i>
9.2.3 Pendapatan Pos dan Giro di Kabupaten Tebo (Rp), 2022.....	280
<i>Post and Giro Income at Tebo Regency(Rp), 2022.....</i>	<i>280</i>
9.2.4 Jumlah Pensiunan Pusat dan Daerah per Bulan di Kabupaten Tebo, 2022.....	281
<i>Number of Central and Regional Retirement Monthly at Tebo Regency, 2022.....</i>	<i>281</i>
9.2.5 Jumlah Saluran Telepon Terpasang Menurut Jenis Pemakaian di Kabupaten Tebo, 2018-2022.....	282
<i>Development of Phone Line by Kind at Tebo Regency, 2018-2022.....</i>	<i>282</i>
10. PENGELUARAN PENDUDUK/POPULATION EXPENDITURE	283
10.1 Perkembangan Harga Rata-rata BBM Premium dan Solar per Bulan di Kabupaten Tebo, 2022.....	288
<i>Trend of Average Prices of Gasoline and Diesel Fuel Monthly at Tebo Regency, 2022.....</i>	<i>288</i>
10.2 Pengadaan, Penyaluran dan Stok Beras Pada Bulog Subdrive Muara Bungo per Bulan, 2022 (Kg).....	289
<i>Supply, Distribution and Stock of Rice at Region Subdivision Muara Bungo Regency Monthly, 2022 (Kg).....</i>	<i>289</i>
10.3 Penyaluran Beras Pada Bulog Subdrive Muara Bungo per Bulan, 2022 (Kg).....	290
<i>Distribution of Rice at Region Subdivision Muara Bungo Regency Monthly, 2022 (Kg).....</i>	<i>290</i>
10.4 Harga Bahan Kebutuhan Pokok di Kabupaten Tebo, 2022 (Rupiah)..	292
<i>Price of Basic Needs at Tebo Regency Monthly, 20202(Rupiah).....</i>	<i>292</i>
11. PERDAGANGAN/TRADE	295
11.1 Rata-rata Pengeluaran per Kapita Sebulan Menurut Kelompok Komoditas (rupiah), 2022.....	300
<i>300Monthly Average Expenditure per Capita by Comodity Group</i>	

	(rupiahs), 2022.....	300
11.2	Persentase Pengeluaran per Kapita Sebulan Menurut Kelompok Komoditas, 2022.....	301
	Percentage of Monthly Average Expenditure per Capita by Comodity Group, 2022.....	301
11.3	Persentase Penduduk Menurut Golongan Pengeluaran Per Kapita Sebulan, 2022.....	302
	Percentage of Population by Per Capita Spending Group a Month, 2022	302
11.4	Pengeluaran Rata-rata Perkapita Sebulan Menurut Kelompok Bukan Makanan di Kabupaten Tebo, 2022 (Rp).....	303
	Average Expenditure Per Capita Per Month by Non Food Group in Tebo Regency, 2022 (Rp)	303
8.	SISTEM NERACA REGIONAL/SYSTEM OF REGIONAL ACCOUNTS	305
12.1.	Produk Domestik Regional Bruto Atas Dasar Harga Berlaku Menurut Lapangan Usaha (juta rupiah), 2018–2022.....	315
	<i>Gross Regional Domestic Product at Current Market Prices by Industry (million rupiahs), 2018–2022</i>	315
12.2	Produk Domestik Regional Bruto Atas Dasar Harga Konstan 2010 Menurut Lapangan Usaha (juta rupiah), 2018–2022.....	317
	<i>Gross Regional Domestic Product at 2010 Constant Market Prices by Industry (million rupiahs), 2018–2022.....</i>	317
12.3	Distribusi Persentase Produk Domestik Regional Bruto Atas Dasar Harga Berlaku Menurut Lapangan Usaha, 2018–2022.....	319
	<i>Percentage Distribution of Gross Regional Domestic Product at Current Market Prices by Industry, 2018–2022.....</i>	319
12.4	Laju Pertumbuhan Produk Domestik Regional Bruto Atas Dasar Harga Konstan 2010 Menurut Lapangan Usaha (persen), 2018–2022	321
	<i>Growth Rate of Gross Regional Domestic Product at 2010 Constant Market Prices by Industry (percent), 2018–2022.....</i>	321
12.5	Produk Domestik Regional Bruto Atas Dasar Harga Berlaku Menurut Jenis Pengeluaran (juta rupiah), 2018–2022.....	323
	<i>Gross Regional Domestic Product at Current Market Prices by Type of Expenditure (million rupiahs), 2018–2022.....</i>	323

	Halaman Page
12.6	Produk Domestik Regional Bruto Atas Dasar Harga Konstan 2010 Menurut Jenis Pengeluaran (miliar rupiah), 2018–2022..... 324 <i>Gross Regional Domestic Product at 2010 Constant Market Prices by Type of Expenditure (billion rupiahs), 2018–2022..... 324</i>
13.	PERBANDINGAN ANTAR KABUPATEN/KOTA/ REGENCY/ MUNICIPAL COMPARISON 325
13.1	Jumlah Penduduk Menurut Kabupaten/Kota di Provinsi Jambi (ribu), 2018-2022..... 329 <i>Population by Regency/City in Jambi Province(thousand), 2018-2022. 329</i>
13.2	Laju Pertumbuhan Produk Domestik Regional Bruto Atas Dasar Harga Konstan 2010 Menurut Kabupaten/Kota di Provinsi Jambi (persen), 2018-2022 330 <i>Growth Rate of Gross Regional Domestic Product at 2010 Constant Market Prices by Regency/City in Jambi Province (percent), 2018-2022 330</i>
13.3	Jumlah Penduduk Miskin Menurut Kabupaten/Kota di Provinsi Jambi, 2018–2022..... 331 <i>Poor People by Regency/City in Jambi Province, 2018-2022..... 331</i>
13.4	Indeks Pembangunan Manusia Menurut Kabupaten/Kota di Provinsi Jambi, 2018–2022..... 332 <i>Human Development Index by Regency/Municipality in Jambi Province, 2018–2022 332</i>

DAFTAR GAMBAR/LIST OF FIGURES

		Halaman Page
1.1	Luas Daerah menurut Kecamatan (%), 2022.....	6
	<i>Area of Subdistrict (%), 2022</i>	<i>6</i>
1.2	Jarak dari kecamatan ke Ibukota Kabupaten di Kabupaten Tebo (km), 2022	7
	<i>Distance between Subdistrict and Regency Capital in Tebo Regency (km), 2022</i>	<i>7</i>
2.2	Jumlah Pegawai Negeri Sipil Menurut Tingkat Kepangkatan Desember 2022	24
	Number of Civil Servants by Hierarchy, Desember 2022	24
3.1	Persentase Penduduk Menurut Jenis Kelamin di Kabupaten Tebo, 2022	62
	<i>Percentage Population by Sex Ratio in Tebo Regency, 2022.....</i>	<i>62</i>
4.1	Indeks Pembangunan Manusia (IPM) dan Indikator Pembentukan di Kabupaten Tebo, 2018 - 2022	83
5.1	Produksi Padi, Jagung dan Kedelai (ton) di Kabupaten Tebo, 2021 ...	162
	<i>Paddy, Corn and Soybean Production (tons) in Tebo Regency, 2021</i>	<i>162</i>
6.1	Jumlah Pelanggan dan Air yang Disalurkan Menurut Kecamatan, 2021	240
	<i>Number of Customers and Distributed Water by Subdistrict, 2021</i>	<i>240</i>
7.1	Jumlah Pedagang Menurut Jenisnya di Kabupaten Tebo, 2021	250
	<i>Number of Merchants by Type in Tebo Regency, 2021</i>	<i>250</i>
8.1	Jumlah Rumah Makan/Restoran Menurut Kecamatan, 2021	262
	<i>Number of Restaurant by Subdistrict in Tebo Regency, 2021</i>	<i>262</i>
9.1	Jumlah Saluran Telepon Terpasang di Kabupaten Tebo, 2017-2021 ..	272
	<i>Development of Phone Line at Tebo Regency, 2017-2021</i>	<i>272</i>
10.1	Jumlah Stok Akhir Beras pada Bulog Subdrive Bungo-Tebo per Bulan, 2022 (Kg)	287
	<i>Stock of Rice at Region Subdivision Bungo-Tebo Regency Monthly, 2022 (Kg).....</i>	<i>287</i>
11.2	Pengeluaran Rata-rata Perkapita Sebulan Menurut Kelompok Bukan Makanan di Kabupaten Tebo, 2022	299
	<i>Average Expenditure Per Capita Per Month by Non Food Group in Tebo Regency, 2022</i>	<i>299</i>

12.1	Perkembangan PDRB atas Dasar Harga Berlaku di Kabupaten Tebo (juta rupiah), 2018-2022	314
	<i>Development of GDRP at Current Market Prices in Tebo Regency (million rupiah), 2018-2022</i>	<i>314</i>
13.1	Perbandingan Jumlah Penduduk Menurut Kabupaten/Kota di Provinsi Jambi (ribu), 2022	328
	<i>Comparison of Population by Regency/Municipality in Jambi Province (thousand), 2022</i>	<i>328</i>

<https://tebokab.bps.go.id>

PENJELASAN UMUM/EXPLANATORY NOTES

Tanda-tanda, satuan-satuan, dan lain-lainnya yang digunakan dalam publikasi ini adalah sebagai berikut:

Symbols, measurement units, and acronyms which are used in this publication, are as follows:

1. TANDA-TANDA/SYMBOLS

Data tidak tersedia/Data not available	: ...
Tidak ada atau nol /Null or zero	: -
Data dapat diabaikan/Data negligible	: 0
Tanda decimal/Decimal point	: ,
Data tidak dapat ditampilkan/Not applicable	: NA
Angka estimasi/Estimated figures	: e
Angka diperbaiki/Revised figures	: r
Angka sementara/Preliminary figures	: x
Angka sangat sementara/Very preliminary figures	: xx
Angka sangat sangat sementara/Very very preliminary figures	: xxx

2. SATUAN/UNITS

barel/barrel	: 158,99 liter/litres = 1/6,2898 m ³
hektar (ha)/hectare (ha)	: 10 000 m ²
kilometer (km)/kilometres (km)	: 1 000 meter/meters (m)
knot/knot	: 1,8523 km/jam (km/hour)
kuintal/quintal	: 100 kg
KWh	: 1 000 Watt hour
MWh	: 1 000 KWh
liter (untuk beras)/litre (for rice)	: 0,80 kg
MMSCF	: 1/35,3 m ³
metrik ton (m.ton)/metric ton (m. ton)	: 0,98421 long ton = 1 000 kg
ons/ounce	: 28,31 gram/grams
ton	: 1 000 kg

Satuan lain: buah, dus, butir, helai/lembar, kaleng, batang, pulsa, ton kilometer (ton-km), jam, menit, persen (%).

Other units: unit, pack, pieces, sheet, tin, pulse, ton-kilometres(ton-km), hour, minute, percent (%).

Perbedaan angka di belakang koma disebabkan oleh pembulatan angka.

The difference in decimal numbers is caused by rounding.

DAFTAR SINGKATAN/ LIST OF ABBREVIATIONS

SI	: Stasiun Iklim
SIMPK	: Stasiun Meteorologi Pertanian Khusus
t.t	: Tempat tidur
BCG	: Bacillus Calmette Guerin
DPT	: Difteri, Pertusis, Tetanus
TT	: Tetanus Toxoid
IOT	: Industri Obat Tradisional/ <i>Traditional Medicine Industry</i>
IKOT	: Industri Kecil Obat Tradisional/ <i>Traditional Medicine Small</i>
Alkes	: Alat kesehatan/ <i>Health Kits</i>
PKRT	: Perbekalan Kesehatan Rumah tangga/ <i>Household Health Logistics</i>
Kompl	: Komplemen/ <i>Complement</i>
IRTP	: Industri Pangan Produksi Rumah Tangga/ <i>Foods Home Industry</i>
PBF	: Pedagang Besar Farmasi/ <i>Pharmacy Whole-seller</i>
GFK	: Gudang Farmasi Kab/Kota/Regency/ <i>Municipality Pharmacy Warehouse</i>
RB	: Rumah Bersalin/ <i>Delivery House</i>
Pustu	: Puskesmas pembantu/ <i>Auxiliary Public Health Center</i>
BP	: Balai Pengobatan/ <i>Polyclinic</i>
TPS	: Tempat Pembuangan Sementara / <i>landfill</i>
Jamkesmas	: Jaminan kesehatan masyarakat miskin/ <i>Poor public health insurance</i>
PJKMU	: Program Jaminan Kesehatan Masyarakat Umum
SIUP	: Surat Ijin Usaha Perdagangan/ <i>Trading Permission Letter</i>
TDP	: Tanda Daftar Perusahaan/ <i>Company Registration Identity</i>
API	: Angka Pengenal Importir/ <i>Importer's Identity Number</i>

Statistik Kunci, 2019-2021 Key Statistics, 2019-2021

Rincian/Description	Satuan/Unit	2019	2020	2021
(1)	(2)	(5)	(6)	(7)
SOSIAL/SOCIAL				
Penduduk ¹ /Population ¹	ribu/thousand	...	337 669	340 868
Laju Pertumbuhan Penduduk ¹ /Population Growth ¹	%	...	1,23	0,71
Angka Kelahiran Total-AKT ¹ /Total Fertility Rate-TFR ¹	anak/child
Angka Kematian Bayi-AKB (per 1000 kelahiran hidup) ¹ Infant Mortality Rate-IMR (per 1000 life births) ¹	bayi infant
Angka Harapan Hidup ¹ -e _y /Life Expectancy Rate ¹	tahun/years	69,91	69,99	70,02
Angka Melek Huruf Usia 15+ /Literacy Rate Aged 15+	%	97,81	97,46	96,38
Tingkat Partisipasi Angkatan Kerja -TPAK ² Labour Force Participation Rate-LFPR ²	%	70,17	71,13	70,65
Tingkat Pengangguran Terbuka-TPT ² Unemployment Rate-UR ²	%	2,90	2,95	2,83
Penduduk Miskin ³ /Poor People ⁴	ribu/thousand	22,83	22,47	23,77
Persentase Penduduk Miskin ⁴ Percentage of Poor People ⁴	%	6,47	6,26	6,68
Indeks Pembangunan Manusia-IPM ⁵ Human Development Index ⁵	–	69,02	69,14	69,35
EKONOMI/ECONOMIC				
Produk Domestik Regional Bruto (PRDB) Harga Berlaku ⁶ Gross Regional Domestic Bruto (GRDP) at Current Price ⁶	juta rupiah million rupiahs	14 620 755	14 746 658	16 960 380
Laju Pertumbuhan Ekonomi ⁷ /Economic Growth ⁷	%	4,76	-0,02	4,32
PDRB Per Kapita Harga Berlaku ^{6,8} Per Capita of GRDP at Current Price ^{6,8}	juta rupiah million rupiahs	41,83	43,78	49,76
Inflasi/Inflation (y-o-y)	%
Ekspor/Export	miliar/billion US\$
Impor/Import	miliar/billion US\$
Wisatawan Asing/Foreign Tourists	juta/million
Uang Beredar Luas (M ₂) Broad Money	triliun rupiah trillion rupiahs
Posisi Cadangan Devisa/Reserve Asset Position	miliar/billion US\$
Realisasi Penanaman Modal Dalam Negeri-PMDN Realization of Domestic Investment	triliun rupiah trillion rupiahs
Realisasi Penanaman Modal Asing-PMA Realization of Foreign Investment	miliar/billion US\$
Suku Bunga Sertifikat Bank Indonesia (1 bulan) ¹⁰ Interest Rate of Bank Indonesia Certificate (1 month) ¹⁰	%
Kurs Tengah US\$/Middle Rates of US\$	rupiah/rupiahs
Indeks Harga Saham Gabungan (IHSG) Composite Stocks Price Index (CSP)	–

- Catatan/Notes: ¹ Data 2006–2009: berdasarkan hasil SUPAS 2005; mulai 2010: Hasil proyeksi penduduk Indonesia 2010–2035 (pertengahan tahun/Juni)/*Data in 2006–2009: based on SUPAS 2005; since 2010: The result of Indonesia population projection 2010–2035 (mid year/June)*
- ² Kondisi Agustus/Condition at August
- ³ Menggunakan penimbang hasil proyeksi penduduk tahun 2010–2035/Weighted by the 2010–2035 population projection
- ⁴ Kondisi Maret/Condition at March
- ⁵ Sejak tahun 2010, IPM dihitung dengan metode baru. Komponen IPM metode baru adalah angka harapan hidup saat lahir, harapan lama sekolah, rata-rata lama sekolah, dan pengeluaran per kapita/Since 2010, HDI was calculated using new method. New HDI component are life expectancy at birth, expected years of schooling, means years of schooling, and expenditure per capita
- ⁶ Mulai tahun 2010 mengadopsi System of National Account 2008 (SNA 2008)/Since 2010 is in line with System of National Account 2008 (SNA 2008)
- ⁷ Sebelum 2011 menggunakan tahun dasar 2000 (2000=100), mulai 2011 menggunakan tahun dasar 2010 (2010=100)/Before 2011 using 2000 base year (2000=100), since 2011 using 2010 base year (2010=100)
- ⁸ Mulai 2010 proyeksi penduduk berdasarkan hasil SP2010/Since 2010 population projection based on SP2010
- ⁹ IHK 82 kota (2012 = 100)/CPI 82 cities (2012 = 100)
- ¹⁰ Mulai 2010: menggunakan SBI 9 bulan/Since 2010: using SBI 9 month

01

**GEOGRAFI DAN IKLIM
GEOGRAPHY AND CLIMATE**

Di Kabupaten Tebo

**Jumlah hari hujan paling banyak
terjadi pada bulan Desember 2022
yaitu sebanyak 18 hari hujan**

Manggala Agni DAOPS Sumatera XII / Muara Tebo



PENJELASAN TEKNIS**TECHNICAL NOTES**

1. Secara astronomis, Kabupaten Tebo terletak antara 0°52'32" s/d 1°54'50" Lintang Selatan dan diantara 101°48'57"s/d 102°49'17" Bujur Timur. Daerah ini beriklim tropis, dimana 84,96% daerahnya berada pada ketinggian <99m dari permukaan laut.
 2. Berdasarkan posisi geografisnya, Kabupaten Tebo memiliki batas-batas: Utara – Provinsi Riau; Selatan - Kabupaten Bungo dan Kabupaten Merangin; Barat – Provinsi Sumatera Barat dan Kabupaten Bungo; Timur - Kabupaten Batanghari dan Kabupaten Tanjung Jabung Barat.
 3. Kabupaten Tebo terdiri dari 12 Kecamatan dan 112 desa/kelurahan, terdiri dari 107 desa dan 5 kelurahan. Kecamatan di Kabupaten Tebo adalah:
 - Kecamatan Tebo Ilir terdiri dari 10 desa dan 1 kelurahan.
 - Kecamatan Muara Tabir terdiri dari 8 desa.
 - Kecamatan Tebo Tengah terdiri dari 10 desa dan 2 kelurahan.
 - Kecamatan Sumay terdiri dari 12 desa.
 - Kecamatan Tengah Ilir terdiri dari 5 desa.
 - Kecamatan Rimbo Bujang terdiri dari 7 desa dan 1 kelurahan
 - Kecamatan Rimbo Ulu terdiri dari
1. *Astronomically, Tebo Regency is located between 0°52'32" to 1°54'50" South Latitude and between 101°48'57" to 102°49'17" East Longitude. Its climate is tropical which 84,96% area are located less than 99 m above the sea.*
 2. *In terms of geographic position, Tebo Regency has boundaries as follows: North – Riau Province; South –Bungo Regency and Merangin Regency; West – West Sumatera Province and Bungo Regency; East –Batanghari Regency and Tanjung Jabung Barat Regency.*
 3. *Tebo Regency has consisted of 12 district and 106 villages/ subdistricts, which are divided into 107 villages and 5 subdistricts. Subdistricts in Tebo Regency are:*
 - *Tebo Ilir district consists of 11 subdistricts*
 - *Muara Tabir district consists of 8 subdistricts*
 - *Tebo Tengah district consists of 12 subdistricts*
 - *Sumay district consists of 12 subdistricts*
 - *Tengah Ilir district consists of 5 subdistricts*
 - *Rimbo Bujang district consists of 8 subdistricts*
 - *Rimbo Ulu district consists of 6 subdistricts*

- 6 desa.
- Kecamatan Rimbo Ilir terdiri dari 9 desa.
- Kecamatan Tebo Ulu terdiri dari 16 desa dan 1 kelurahan.
- Kecamatan VII Koto terdiri dari 10 desa.
- Kecamatan Serai Serumpun terdiri dari 8 desa.
- Kecamatan VII Koto Ilir terdiri dari 6 desa.
- *Rimbo Ilir district consists of 9 subdistricts*
- *Tebo Ulu district consists of 17 subdistricts*
- *VII Koto district consists of 10 subdistricts*
- *Serai Serumpun district consists of 8 subdistricts*
- *VII Koto Ilir district consists of 6 subdistricts*

<https://tebokab.bps.go.id>

ULASAN

Luas Wilayah Kabupaten Tebo adalah 646.100 Ha (6.461 Km²). Kecamatan dengan wilayah terluas adalah Kecamatan Sumay yaitu kurang lebih 1.268 km² (19,63%), sedangkan kecamatan dengan wilayah terkecil adalah Kecamatan Rimbo Ilir yaitu 214,34 km² (3,32%).

Jarak antara Ibukota Kabupaten Tebo ke daerah kecamatan:

- Muara Tebo – Tebo Ilir : 53 Km
- Muara Tebo – Muara Tabir : 80 Km
- Muara Tebo – Tebo Tengah : 14 Km
- Muara Tebo – Sumay : 17 Km
- Muara Tebo – Tengah Ilir : 44 Km
- Muara Tebo – Rimbo Bujang : 50 Km
- Muara Tebo – Rimbo Ulu : 78 Km
- Muara Tebo – Rimbo Ilir : 15 Km
- Muara Tebo – Tebo Ulu : 58 Km
- Muara Tebo – VII Koto : 92 Km
- Muara Tebo – Serai Serumpun : 50 Km
- Muara Tebo – VII Koto Ilir : 75 Km

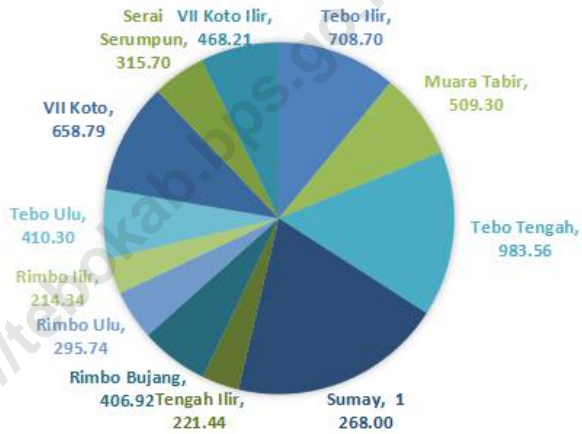
DESCRIPTION

Tebo Regency area is about 646.100 hectare (6.461 Km²). Subdistrict with the largest area is Sumay about 1.268 km² (19,63%) and the smallest area is Rimbo Ilir about 214,34 km² (3,32%).

Distance between Regency Capital to Subdistrict:

- *Muara Tebo – Tebo Ilir : 53 Km*
- *Muara Tebo – Muara Tabir : 80 Km*
- *Muara Tebo – Tebo Tengah : 14 Km*
- *Muara Tebo – Sumay : 17 Km*
- *Muara Tebo – Tengah Ilir : 44 Km*
- *Muara Tebo – Rimbo Bujang : 50 Km*
- *Muara Tebo – Rimbo Ulu : 78 Km*
- *Muara Tebo – Rimbo Ilir : 15 Km*
- *Muara Tebo – Tebo Ulu : 58 Km*
- *Muara Tebo – VII Koto : 92 Km*
- *Muara Tebo – Serai Serumpun : 50 Km*
- *Muara Tebo – VII Koto Ilir : 75 Km*

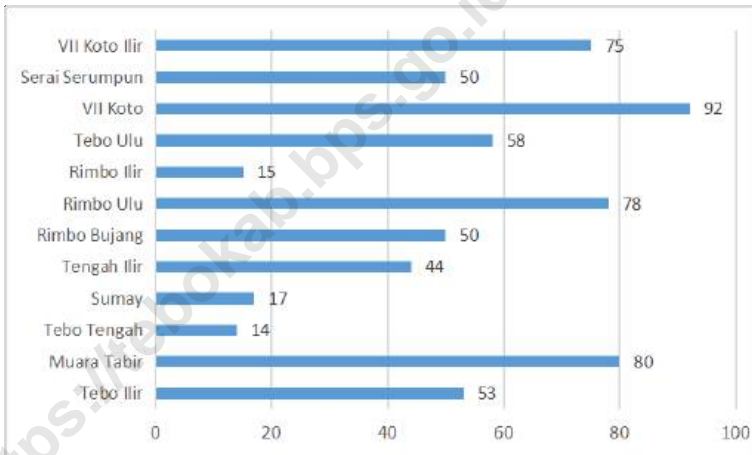
Gambar 1.1 Luas Daerah menurut Kecamatan (%), 2022
Figures 1.1 Area of Subdistrict (%), 2022



Sumber/Source Berdasarkan Peraturan Menteri Dalam Negeri No. 66 Tahun 2011 tanggal 28 Desember 2011
Based on Minister Of Home Affairs Regulation No 66/2011, December 28, 2011

Gambar 1.2
Figures

**Jarak dari kecamatan ke Ibukota Kabupaten di
Kabupaten Tebo (km), 2022**
*Distance between Subdistrict and Regency Capital in Tebo
Regency (km), 2022*



Sumber/Source BPS Kabupaten Tebo
BPS Statistics Indonesia of Tebo Regency

1.1 KEADAAN GEOGRAFI GEOGRAPHY CONDITION

Tabel 1.1.1 **Luas Daerah dan Jumlah Pulau Menurut Kecamatan 2022**
Table 1.1.1 **Total Area and Number of Islands by Subdistrict, 2022**

Kecamatan Subdistrict	Ibukota Kecamatan Capital of Subdistrict	Luas Total Area (km ² /sq.km)
(1)	(2)	(3)
Tebo Ilir	Sungai Bengkal	708,7
Muara Tabir	Pintas Tuo	509,3
Tebo Tengah	Muara Tebo	983,56
Sumay	Teluk Singkawang	1 268,00
Tengah Ilir	Mangupeh	221,44
Rimbo Bujang	Wirotho Agung	406,92
Rimbo Ulu	Suka Damai	295,74
Rimbo Ilir	Karang Dadi	214,34
Tebo Ulu	Pulau Temiang	410,3
VII Koto	Sungai Abang	658,79
Serai Serumpun	Sekutur Jaya	315,7
VII Koto Ilir	Balai Rajo	468,21
Tebo	Muara Tebo	6 461,00

Lanjutan Tabel/*Continued Table 1.1.1*

Kecamatan <i>Subdistrict</i>	Persentase terhadap Luas Kabupaten <i>Percentage to Regency's Area</i>	Jumlah Pulau <i>Number of Islands</i>
(1)	(4)	(5)
Tebo Ilir	10,97	-
Muara Tabir	7,88	-
Tebo Tengah	15,22	-
Sumay	19,63	-
Tengah Ilir	3,43	-
Rimbo Bujang	6,3	-
Rimbo Ulu	4,58	-
Rimbo Ilir	3,32	-
Tebo Ulu	6,35	-
VII Koto	10,2	-
Serai Serumpun	4,89	-
VII Koto Ilir	7,25	-
Tebo	100	-

Catatan/*Note*: ...Sumber/*Source*: Dinas PMD Kabupaten Tebo/*DMPD of Tebo Regency*

Tabel 1.1.2 **Tinggi Wilayah dan Jarak ke Ibukota, 2022**
Table *Altitude and Distance to the Capital, 2022*

Kecamatan <i>Subdistrict</i>	Tinggi Wilayah (mdpl) <i>Altitude (m a.s.l)</i>	Jarak ke Ibukota <i>Distance to the Capital</i>
(1)	(2)	(3)
Tebo Ilir	120	53
Muara Tabir	100	80
Tebo Tengah	120	14
Sumay	87	17
Tengah Ilir	140	44
Rimbo Bujang	100	50
Rimbo Ulu	97	78
Rimbo Ilir	90	15
Tebo Ulu	100	58
VII Koto	90	92
Serai Serumpun	89	50
VII Koto Ilir	175	75
Tebo	0	–

Catatan/Note: ...

Sumber/Source: Bag. Administrasi Pemerintahan Setda Kabupaten Tebo/*Administration Section of Regional Government of Tebo Regency*

Tabel
Table 1.1.3

Batas Wilayah Menurut Kecamatan di Kabupaten Tebo, 2022
Boundaries of Subdistrict at Tebo Regency, 2022

Kecamatan Subdistrict		Batas Wilayah Area Boundary	
(1)	(2)	(3)	
Tebo Ilir	A. Utara	Kec. Tengah Ilir	
	A. North	Tengah Ilir Subdistrict	
	B. Selatan	Kec. Muara Tabir	
	B. South	Muara Tabir Subdistrict	
	C. Barat	Kec. Tengah Ilir	
	C. West	Tengah Ilir Subdistrict	
	D. Timur	Kab. Batanghari	
D. East	Batanghari Regency		
Muara Tabir	A. Utara	Kec. Tebo Ilir, Tengah Ilir, dan Tebo Tengah	
	A. North	Tebo Ilir, Tengah Ilir, and Tebo Tengah Subdistrict	
	B. Selatan	Kab. Batanghari dan Kab. Merangin	
	B. South	Batanghari Regency and Merangin Regency	
	C. Barat	Kab. Bungo	
	C. West	Bungo Regency	
	D. Timur	Kab. Batanghari	
D. East	Batanghari Regency		
Tebo Tengah	A. Utara	Kec. Sumay dan Rimbo Ilir	
	A. North	Sumay and Rimbo Ilir Subdistrict	
	B. Selatan	Kec. Muara Tabir dan Kab. Bungo	
	B. South	Muara Tabir Subdistrict and Bungo Regency	
	C. Barat	Kab. Bungo	
	C. West	Bungo Regency	
	D. Timur	Kec. Tengah Ilir	
D. East	Tengah Ilir Subdistrict		

Lanjutan Tabel/*Continued Table 1.1.3*

Kecamatan Subdistrict		Batas Wilayah Area Boundary
(1)	(2)	(3)
Sumay	A. Utara	Provinsi Riau
	A. North	Riau Province
	B. Selatan	Kec. Tebo Tengah
	B. South	Tebo Tengah Subdistrict
	C. Barat	Kec. Tebo Ulu dan Serai Serumpun
	C. West	Tebo Ulu and Serai Serumpun Subdistrict
	D. Timur	Kec. Tebo Tengah
Tengah Ilir	D. East	Tebo Tengah Subdistrict
	A. Utara	Kab. Tanjung Jabung Barat
	A. North	Tanjung Jabung Barat Regency
	B. Selatan	Kec. Tebo Ilir dan Muara Tabir
	B. South	Tebo Ilir and Muara Tabir Subdistrict
	C. Barat	Kec. Tebo Tengah
	C. West	Tebo Tengah Subdistrict
Rimbo Bujang	D. Timur	Kec. Tebo Ilir dan Kab. Tanjung Jabung Barat
	D. East	Tebo Ilir Subdistrict and Tanjung Jabung Barat Regency
	A. Utara	Kec. Tebo Ulu dan VII Koto Ilir
	A. North	Tebo Ulu and VII Koto Ilir Subdistrict
	B. Selatan	Kab. Bungo
	B. South	Bungo Regency
	C. Barat	Kec. Rimbo Ulu
Rimbo Bujang	C. West	Rimbo Ulu Subdistrict
	D. Timur	Kec. Rimbo Ilir dan Tebo Ulu
	D. East	Rimbo Ilir and Tebo Ulu Subdistrict

Lanjutan Tabel/*Continued Table 1.1.3*

Kecamatan <i>Subdistrict</i>		Batas Wilayah <i>Area Boundary</i>	
(1)	(2)	(3)	
Rimbo Ulu	A. Utara	Kec.VII Koto	
	A. North	VII Koto Subdistrict	
	B. Selatan	Kab. Bungo	
	B. South	Bungo Regency	
	C. Barat	Kab. Bungo dan Kec. VII Koto	
	C. West	Bungo Regency and VII Koto Subdistrict	
	D. Timur	Kec. Rimbo Bujang	
	D. East	Rimbo Bujang Subdistrict	
Rimbo Ilir	A. Utara	Kec.Tebo Ulu	
	A. North	Tebo Ulu Subdistrict	
	B. Selatan	Kec. Tebo Tengah dan Kab. Bungo	
	B. South	Tebo Tengah Subdistrict and Bungo Regency	
	C. Barat	Kec. Rimbo Bujang	
	C. West	Rimbo Bujang Subdistrict	
	D. Timur	Kec. Sumay dan Tebo Tengah	
	D. East	Sumay and Tebo Tengah Subdistrict	
Tebo Ulu	A. Utara	Prov. Riau	
	A. North	Riau Province	
	B. Selatan	Kec. Tebo Tengah dan Kab. Bungo	
	B. South	Tebo Tengah Subdistrict and Bungo Regency	
	C. Barat	Kec. Rimbo Bujang dan VII Koto Ilir	
	C. West	Rimbo Bujang and VII Koto Ilir Subdistrict	
	D. Timur	Kec. Sumay	
	D. East	Sumay and Subdistrict	

Lanjutan Tabel/*Continued Table* 1.1.3

Kecamatan <i>Subdistrict</i>		Batas Wilayah <i>Area Boundary</i>
(1)	(2)	(3)
VII Koto	A. Utara	Provinsi Riau
	A. North	Riau Province
	B. Selatan	Kec. Rimbo Ulu dan Kab. Bungo
	B. South	Rimbo Ulu Subdistrict and Bungo Regency
	C. Barat	Provinsi Sumatera Barat
	C. West	Sumatera Barat Province
Serai Serumpun	D. Timur	Kec. VII Koto Ilir
	D. East	VII Koto Ilir Subdistrict
	A. Utara	Provinsi Riau
	A. North	Riau Province
	B. Selatan	Kec. Tebo Ulu
	B. South	Tebo Ulu Subdistrict
VII Koto Ilir	C. Barat	Kec. VII Koto Ilir dan Tebo Ulu
	C. West	VII Koto Ilir and Tebo Ulu Subdistrict
	D. Timur	Kec. Sumay
	D. East	Sumay Subdistrict
	A. Utara	Provinsi Riau
	A. North	Riau Province
VII Koto Ilir	B. Selatan	Kec. Rimbo Bujang
	B. South	Rimbo Bujang Subdistrict
	C. Barat	Kec. VII Koto
	C. West	VII Koto Subdistrict
	D. Timur	Kec. Tebo Ulu dan Serai Serumpun
	D. East	Tebo Ulu and Serai Serumpun Subdistrict

Catatan/*Note*: ...

Sumber/*Source*: BPS Kabupaten Tebo/*BPS-Statistics Indonesia of Tebo Regency*

Tabel 1.1.4 **Panjang Sungai di Kabupaten Tebo, 2022**
Table 1.1.4 **Length of Rives at Tebo Regency, 2022**

Kecamatan Subdistrict	Panjang (km) Length (km)	Keterangan Explanation
(1)	(2)	(3)
Batang Hari	300	Sepanjang Kab. Tebo
Batang Sumay	70	Ke. Sumay
Batang Tabir	52	Kec. Muara Tabir
Batang Langsisip	23	Kec. VII Koto
Batang Tebo	29	Kec. Tebo Tengah
Batang Jujuhan	7	Kec. Rimbo Ulu

Catatan/Note: ...

Sumber/Source: BPS Kabupaten Tebo/BPS-Statistics Indonesia of Tebo Regency

Tabel
Table 1.1.5**Jarak Antar Ibukota Kabupaten Tebo dengan Ibukota Kabupaten Lainnya, 2022**
Distance between Capital City of Tebo Regency and other Capital City in Jambi Province, 2022

Ibu Kota Kabupaten Capital City	Jarak ke Ibukota Kabupaten Tebo (km) Distance with Capital City of Tebo Regency (km)
(1)	(3)
Muara Bungo	45
Sengeti	218
Bangko	122
Muaro Sabak	284
Muaro Bulian	144
Kota Jambi	208
Sungai Penuh	286
Kuala Tungkal	333
Sarolangun	192

Catatan/Note: ...

Sumber/Source: BPS Kabupaten Tebo/BPS-Statistics Indonesia of Tebo Regency

1.2 IKLIM CLIMATE

Tabel 1.2.1 **Jumlah Curah Hujan dan Hari Hujan Menurut Bulan di Kabupaten Tebo, 2022**
Table 1.2.1 **Amount of Precipitation and Number of Rainy Days by Month in Tebo Regency, 2022**

Bulan Month	Curah Hujan Precipitation (mm ³)	Hari Hujan Rainy Days	Suhu (°C) Temperature
(1)	(2)	(3)	(4)
Januari/January	18,99	9	31,16
Februari/February	15,82	11	31,08
Maret/March	15,83	11	31,69
April/April	15,37	11	31,31
Mei /May	14,45	11	31,93
Juni /June	18,27	12	31,51
Juli /July	7,97	7	31,42
Agustus/August	16,68	13	31,35
September/September	17,46	14	31,90
Oktober/October	24,52	16	31,30
November/November	14,77	14	30,91
Desember/December	32,21	18	31,06
Rata-rata/Average	17,695	147	31,385

Catatan/Note: ...

Sumber/Source: Manggala Agni DAOPS Sumatera XII / Muara Tebo

02

PEMERINTAHAN
GOVERNMENT

Jumlah Pegawai Negeri Sipil Pemerintah Daerah Kabupaten Tebo, 2022

Perempuan
1965

Laki-laki
1573



PENJELASAN TEKNIS

1. Desa adalah kesatuan masyarakat hukum yang memiliki batas wilayah yang berwenang untuk mengatur dan mengurus urusan pemerintahan, kepentingan masyarakat setempat berdasarkan prakarsa masyarakat, hak asal usul, dan/ atau hak tradisional yang diakui dan dihormati dalam sistem pemerintahan Negara Kesatuan Republik Indonesia.
2. Kelurahan adalah pembagian wilayah administratif di Indonesia di bawah kecamatan. Kelurahan merupakan wilayah kerja lurah sebagai perangkat daerah kabupaten atau kota. Kelurahan dipimpin oleh seorang lurah yang berstatus sebagai Pegawai Negeri Sipil. Kelurahan merupakan unit pemerintahan terkecil setingkat dengan desa. Berbeda dengan desa, kelurahan memiliki hak mengatur wilayahnya lebih terbatas. Dalam perkembangannya, sebuah desa dapat diubah statusnya menjadi kelurahan, atau sebaliknya.
3. Pegawai Negeri Sipil adalah pegawai yang telah memenuhi syarat yang ditentukan, diangkat oleh pejabat yang berwenang dan disertai tugas dalam suatu jabatan negeri, atau disertai tugas negara lainnya, dan digaji berdasarkan peraturan perundang-undangan yang

TECHNICAL NOTES

1. *Village is a legal community unit with territorial boundaries authorized to regulate and manage government affairs, the interests of the local community based on community initiatives, original rights, and / or traditional rights recognized and respected in the government system of the Unitary Republic of Indonesia.*
2. *Kelurahan is the division of administrative regions in Indonesia under the subdistrict. Kelurahan is the village head's working area as a district or city area apparatus. The kelurahan is led by a lurah who is a civil servant. The kelurahan is the smallest administrative unit at the level of the village. Unlike the village, the village has the right to regulate its territory more limited. In its development, a village can be changed its status to become a village, or vice versa.*
3. *Civil Servants are employees who have fulfilled specified requirements, are appointed by authorized officials and are entrusted with duties in a public office, or are entrusted with other state duties, and are paid according to the applicable laws and regulations.*

- berlaku.
4. Susunan pemerintahan Kabupaten Tebo periode 2019–2024 terdiri dari bupati, wakil bupati, dan DPRD dibantu oleh pemerintah daerah.
 5. Anggota Dewan Perwakilan Rakyat Daerah (DPRD) dipilih melalui pemilihan umum (pemilu) dan dilantik dalam masa jabatan lima tahun.
 6. Realisasi Penerimaan dan Pengeluaran Pemerintah adalah realisasi/perhitungan APBD pada tiap tahun anggaran.
 7. Pendapatan Asli Daerah (PAD) adalah pendapatan yang diperoleh daerah yang dipungut berdasarkan peraturan daerah sesuai dengan peraturan perundang-undangan, guna keperluan daerah yang bersangkutan dalam membiayai kegiatannya.
4. *The government structure of the Tebo Regency period 2014 – 2019 consists of regent, vice regent, and DPRD assisted by local government*
 5. *Regional House of Representatives (DPRD) members are elected through a general election and appointed for a five-years membership.*
 6. *Actual revenue and expenditure is the realization/provincial budget calculations for every fiscal year.*
 7. *Original Local Government Revenue is revenue that withheld based on local regulations in accordance with the legislation, for the purposes of financing their activities.*

ULASAN**DESCRIPTION****Sumber Daya Manusia**

Jumlah Pegawai Negeri Sipil (PNS) di lingkungan PEMDA Kabupaten Tebo tahun 2022 sebanyak 3.538 orang, atau mengalami penurunan sebanyak 201 orang dari tahun sebelumnya. Sebagian besar PNS di Kabupaten Tebo adalah guru yaitu 1.394 orang (39,40%).

Anggota DPRD Kabupaten Tebo menurut partai politik masa bakti 2019 – 2024 dengan komposisi keanggotaan sebagai berikut:

- Fraksi Golongan Karya : 9 orang
- Fraksi PDI-Perjuangan : 6 orang
- Fraksi Demokrat : 4 orang
- Fraksi Gerindra : 4 orang
- Fraksi PAN : 3 orang
- Fraksi Nasional Demokrat : 3 orang
- Fraksi PKB : 4 orang
- Fraksi Keadilan Sejahtera : 2 orang

Kuangan Daerah

Pendapatan daerah Kabupaten Tebo selama tahun 2022 sebesar Rp. 1.167.365 (juta) dengan pendapatan asli daerah sebesar Rp. 83.848 (juta) atau 7,18 persen dari total pendapatan. Kontribusi terbesar pendapatan daerah Kabupaten Tebo adalah pendapatan transfer, 91,65 persen dari pendapatan daerah.

Human Resource

Total of public servant civil at local government of Tebo Regency in 2022 was about 3.538 people, decreased 201 people from previous year. Most PNS at Regency Tebo were teachers about 1.394 (39,40%)

Number of Tebo Regency Parliament member for 2019-2024 period by composition:

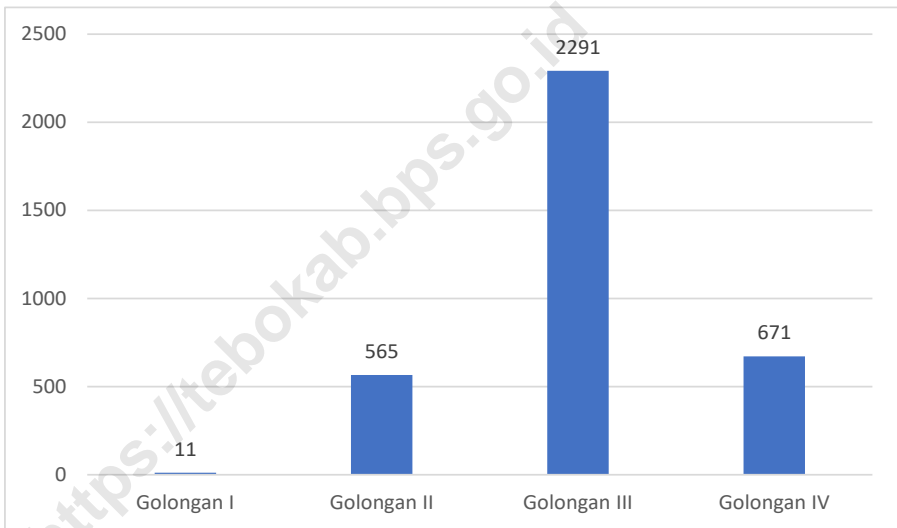
- Golongan Karya Fraction : 9 people*
- PDI-Perjuangan Fraction : 6 people*
- Demokrat Fraction : 4 people*
- Gerindra Fraction : 4 people*
- PAN Fraction : 3 people*
- Nasional Demokrat Fraction : 3 people*
- PKB Fraction : 4 people*
- Keadilan Sejahtera Fraction : 2 people*

Local Finance

Regional revenue at Tebo Regency during 2022 as much Rp. 1.167.365 (million) regional original income as much Rp. 83.848 (million) or 7,18 percent of regional revenue. Major contribution of Tebo Regency regional revenue was transfer income, 91,65 percent of regional revenue.

Gambar 2.2
Figures

**Jumlah Pegawai Negeri Sipil Menurut Tingkat
Kepangkatan Desember 2022**
Number of Civil Servants by Hierarchy, Desember 2022



Sumber/Source : Badan Kepegawaian dan Pengembangan Sumber Daya Manusia Kabupaten Tebo
Board of Employee and Human Resource Development Affairs of Tebo Regency

2.1 WILAYAH ADMINISTRATIF ADMINISTRATIVE AREA

Tabel 2.1.1 **Jumlah Desa¹/Kelurahan Menurut Kecamatan 2018–2022**
Table 2.1.1 **Number of Villages¹/Kelurahan by Subdistrict, 2018–2022**

Kecamatan Subdistrict	2018	2019	2020	2021	2022
(1)	(2)	(3)	(4)	(5)	(6)
Tebo Ilir	11	11	11	11	12
Muara Tabir	8	8	8	8	8
Tebo Tengah	12	12	12	12	12
Sumay	12	12	12	12	12
Tengah Ilir	5	5	5	5	6
Rimbo Bujang	8	8	8	8	16
Rimbo Ulu	6	6	6	6	10
Rimbo Ilir	9	9	9	9	12
Tebo Ulu	17	17	17	17	17
VII Koto	10	10	10	10	10
Serai Serumpun	8	8	8	8	8
VII Koto Ilir	6	6	6	6	6
Tebo	112	112	112	112	129

Catatan/Note: ¹Termasuk Unit Permukiman Transmigrasi (UPT)/Include Transmigration Settlement Unit

Sumber/Source: Dinas Pemberdayaan Masyarakat dan Desa Kabupaten Tebo
Department of Community and Village Empowerment

Tabel
Table 2.1.2**Jumlah RT, RW/RK, dan Dusun Menurut Kecamatan di Kabupaten Tebo, 2022**
Number of RT, RW/RK, and Dusun by Regency/City in Tebo Regency, 2022

Kecamatan Subdistrict	RT/RT	RW/RK RW/RK	Dusun Dusun
(1)	(2)	(3)	(4)
Tebo Ilir	126	...	35
Muara Tabir	97	...	33
Tebo Tengah	98	...	42
Sumay	124	...	48
Tengah Ilir	138	...	28
Rimbo Bujang	325	...	60
Rimbo Ulu	163	...	42
Rimbo Ilir	332	...	53
Tebo Ulu	194	...	63
VII Koto	111	...	43
Serai Serumpun	82	...	29
VII Koto Ilir	119	...	32
Tebo	1.909	...	508

Catatan/Note: ...

Sumber/Source: Dinas Pemberdayaan Masyarakat dan Desa Kabupaten Tebo
Department of Community and Village Empowerment

Tabel
Table 2.1.3

Banyaknya Desa dan Klasifikasi Menurut Kecamatan di Kabupaten Tebo, 2022
Classification of Villages by Subdistrict at Tebo Regency, 2022

Kecamatan Subdistrict	Swadaya Swadaya	Swakarya Swakarya	Swasembada Swasembada	Jumlah Total
(1)	(2)	(3)		(4)
Tebo Ilir	7	2	2	11
Muara Tabir	3	4	1	8
Tebo Tengah	5	5	0	10
Sumay	2	7	3	12
Tengah Ilir	3	0	3	6
Rimbo Bujang	8	1	4	13
Rimbo Ulu	1	7	2	10
Rimbo Ilir	7	3	2	12
Tebo Ulu	7	9	0	16
VII Koto	1	4	5	10
Serai Serumpun	3	4	1	8
VII Koto Ilir	0	5	1	6
Tebo	47	51	24	122

Catatan/Note: ...

Sumber/Source: Dinas Pemberdayaan Masyarakat dan Desa Kabupaten Tebo
Department of Community and Village Empowerment

2.2 SUMBER DAYA MANUSIA HUMAN RESOURCES

Tabel 2.2.1 Nama Bupati dan Camat di Kabupaten Tebo di Akhir Tahun 2022
Name of Regent and Head of Subdistrict at Tebo Regency in End of Year 2022

Nama Name	Jabatan Position	Periode Jabatan Period of Duty
(1)	(2)	(3)
H. Aspan, ST	Pj. Bupati Tebo/Regent	22-05-2022 – sekarang
–	Wakil Bupati Tebo Vice Regent	–
M Habibi, ST, ME	Camat Tebo Ilir Head of Tebo Ilir	31-12-2019 – sekarang
Muallim, S.Pd	Camat Muara Tabir Head Muara Tabir	22-04-2022 – sekarang
Nurbadri, SH, MH	Camat Tebo Tengah Head Tebo Tengah	11-02-2021 – sekarang
Suharto, SKM	Camat Sumay Head Sumay	22-04-2022 – sekarang
Solahuddin, S.Pd.I	Camat Tengah Ilir Head Tengah Ilir	19-11-2021 – sekarang
Tuslam, S.Pt, M.Si	Camat Rimbo Bujang Head Rimbo Bujang	22-04-2022 – sekarang
Joko Kisworo, SP	Camat Rimbo Ulu Head Rimbo Ulu	22-04-2022 – sekarang
Edi Sukarjo, SH	Camat Rimbo Ilir Head Rimbo Ilir	11-02-2021 – sekarang
Muhamad Syarif, SE, ME	Camat Tebo Ulu Head Tebo Ulu	22-04-2022 – sekarang
Samsir, SE	Camat VII Koto Head VII Koto	22-04-2022 – sekarang
Aripin, S.Pd	Camat Serai Serumpun Head Serai Serumpun	31-12-2019 – sekarang
Asbahani, SKM	Camat VII Koto Ilir Head VII Koto Ilir	19-11-2021 – sekarang

Catatan/Note: ...

Sumber/Source: Badan Kepegawaian dan Pengembangan Sumber Daya Manusia Kabupaten Tebo
Board of Employee and Human Resource Development Affairs of Tebo Regency

Tabel
Table 2.2.2

Jumlah Pegawai Negeri Sipil Menurut Jabatan dan Jenis Kelamin, Desember 2021 dan Desember 2022
Number of Civil Servants by Occupation and Sex, Desember 2021 dan Desember 2022

Jabatan Occupation	2021		
	Laki-laki Male	Perempuan Female	Jumlah Total
(1)	(2)	(3)	(4)
Fungsional Tertentu <i>Specific Functional</i>	77	31	108
Fungsional Guru <i>Teacher Functional</i>	653	1062	1715
Fungsional Kesehatan <i>Health Functional</i>	140	570	710
Fungsional Umum <i>Staf General Functional</i>	449	238	687
Struktural/ <i>Structural</i>	355	164	519
Eselon V/5th Echelon	–	–	–
Eselon IV/4th Echelon	221	136	357
Eselon III/3rd Echelon	109	25	134
Eselon II/2nd Echelon	25	3	28
Eselon I/1st Echelon	–	–	–
Jumlah/Total	1674	2065	3739

Lanjutan Tabel/Continued Table 2.2.2

Jabatan Occupation	2022		Jumlah Total
	Laki-laki Male	Perempuan Female	
(1)	(5)	(6)	(7)
Fungsional Tertentu <i>Specific Functional</i>	177	108	285
Fungsional Guru <i>Teacher Functional</i>	547	847	1.394
Fungsional Kesehatan <i>Health Functional</i>	124	496	620
Fungsional Umum <i>Staf General Functional</i>	497	422	919
Struktural/ <i>Structural</i>	228	92	320
Eselon V/5th Echelon	–	–	–
Eselon IV/4th Echelon	105	62	167
Eselon III/3rd Echelon	102	27	129
Eselon II/2nd Echelon	21	3	24
Eselon I/1st Echelon	–	–	–
Jumlah/Total	1.573	1.965	3.538

Catatan/Note: ...

Sumber/Source: Badan Kepegawaian dan Pengembangan Sumber Daya Manusia Kabupaten Tebo
Board of Employee and Human Resource Development Affairs of Tebo Regency

Tabel
Table 2.2.3

Jumlah Pegawai Negeri Sipil Menurut Tingkat Pendidikan dan Jenis Kelamin Desember 2021 dan Desember 2022
Number of Civil Servants by Educational Level and Sex December 2021 and December 2022

Tingkat Pendidikan <i>Educational Level</i>	2021		
	Laki-laki <i>Male</i>	Perempuan <i>Female</i>	Jumlah <i>Total</i>
(1)	(2)	(3)	(4)
Sampai dengan SD <i>Up to Primary School</i>	10	–	10
SMP/Sederajat <i>General Vocational Junior High School</i>	17	2	19
SMA/Sederajat <i>General/Vocational Senior High School</i>	385	195	580
Diploma I, II/Akta I, II <i>Diploma I, II/Akta I, II</i>	80	120	200
Diploma III/Akta III/Sarjana Muda <i>Diploma III/Akta III/Bachelor</i>	130	495	625
Tingkat Sarjana/Doktor/Ph.D <i>University Graduates</i>	1052	1253	2305
Jumlah/Total	1674	2065	3739

Lanjutan Tabel/*Continued Table 2.2.3*

Tingkat Pendidikan <i>Educational Level</i>	2022		
	Laki-laki <i>Male</i>	Perempuan <i>Female</i>	Jumlah <i>Total</i>
(1)	(2)	(3)	(4)
Sampai dengan SD <i>Up to Primary School</i>	7	–	7
SMP/Sederajat <i>General Vocational Junior High School</i>	15	1	16
SMA/Sederajat <i>General/Vocational Senior High School</i>	333	153	486
Diploma I, II/Akta I, II <i>Diploma I, II/Akta I, II</i>	67	83	150
Diploma III/Akta III/Sarjana Muda <i>Diploma III/Akta III/Bachelor</i>	137	495	632
Tingkat Sarjana/Doktor/Ph.D <i>University Graduates</i>	1.014	1.233	2.247
Jumlah/Total	1.573	1.965	3.538

Catatan/Note: ...

Sumber/Source: Badan Kepegawaian dan Pengembangan Sumber Daya Manusia Kabupaten Tebo
Board of Employee and Human Resource Development Affairs of Tebo Regency

Tabel
Table 2.2.4

**Jumlah Pegawai Negeri Sipil Menurut Tingkat
Kepangkatan dan Jenis Kelamin, Desember 2021 dan
Desember 2022**
*Number of Civil Servants by Hierarchy and Sex, December
2021 and December 2022*

Pangkat/Golongan/Ruang <i>Hierarchy</i>	2021		
	Laki-laki <i>Male</i>	Perempuan <i>Female</i>	Jumlah <i>Total</i>
(1)	(2)	(3)	(4)
1. I/A (Juru Muda)	3	--	3
2. I/B (Juru Muda Tingkat I)	1	--	1
3. I/C (Juru)	3	1	4
4. I/D (Juru Tingkat I)	4	--	4
Golongan I/Range I	11	1	12
5. II/A (Pengatur Muda)	26	12	38
6. II/B (Pengatur Muda Tingkat I)	44	22	66
7. II/C (Pengatur)	120	153	273
8. II/D (Pengatur Tingkat I)	151	140	291
Golongan II/Range II	341	327	668
9. III/A (Penata Muda)	236	371	607
10. III/B (Penata Muda Tingkat I)	217	371	588
11. III/C (Penata)	250	319	569
12. III/D (Penata Tingkat I)	232	314	546
Golongan III/Range III	935	1375	2310
13. IV/A (Pembina)	287	323	610
14. IV/B (Pembina Tingkat I)	82	39	121
15. IV/C (Pembina Utama Muda)	17	--	17
16. IV/D (Pembina Utama Madya)	1	--	1
17. IV/E (Pembina Utama)	--	--	--
Golongan IV/Range IV	387	362	749
Jumlah/Total	1674	2065	3739

Lanjutan Tabel/*Continued Table 2.2.4*

Pangkat/Golongan/Ruang <i>Hierarchy</i>	2022		
	Laki-laki <i>Male</i>	Perempuan <i>Female</i>	Jumlah <i>Total</i>
(1)	(5)	(6)	(7)
1. I/A (Juru Muda)	2	–	2
2. I/B (Juru Muda Tingkat I)	1	–	1
3. I/C (Juru)	3	1	4
4. I/D (Juru Tingkat I)	4	–	4
Golongan I/Range I	10	1	11
5. II/A (Pengatur Muda)	17	11	28
6. II/B (Pengatur Muda Tingkat I)	40	17	57
7. II/C (Pengatur)	103	92	195
8. II/D (Pengatur Tingkat I)	106	179	285
Golongan II/Range II	266	299	565
9. III/A (Penata Muda)	262	343	605
10. III/B (Penata Muda Tingkat I)	201	311	512
11. III/C (Penata)	237	361	598
12. III/D (Penata Tingkat I)	243	333	576
Golongan III/Range III	943	1.348	2.291
13. IV/A (Pembina)	233	233	466
14. IV/B (Pembina Tingkat I)	102	83	185
15. IV/C (Pembina Utama Muda)	18	1	19
16. IV/D (Pembina Utama Madya)	1	–	1
17. IV/E (Pembina Utama)	–	–	–
Golongan IV/Range IV	354	317	671
Jumlah/Total	1.573	1.965	3.538

Catatan/Note: ...

Sumber/Source: Badan Kepegawaian dan Pengembangan Sumber Daya Manusia Kabupaten Tebo
Board of Employee and Human Resource Development Affairs of Tebo Regency

Tabel
Table 2.2.5

**Jumlah Pegawai Negeri Sipil Menurut Dinas/Instansi
Pemerintah dan Golongan di Kabupaten Tebo, Akhir
Tahun 2022**
*Number of Civil Servants by Institution/Office and Class in
Tebo Regency, End of Year 2022*

Dinas/Instansi Pemerintahan <i>Institution/Office</i>	Golongan/Class				Jumlah <i>Total</i>
	IV	III	II	I	
(1)	(2)	(3)	(4)	(5)	(6)
Sekretariat Daerah	15	59	11	1	85
Sekretariat DPRD	3	14	3	–	20
Inspektorat Daerah	12	31	–	–	43
Dinas Pendidikan dan Kebudayaan	37	19	3	–	59
Dinas Kesehatan dan Keluarga Berencana	9	44	5	–	58
Dinas Pekerjaan Umum dan Perumahan Rakyat	5	39	11	–	55
Dinas Sosial, Pemberdayaan Perempuan dan Perlindungan Anak	7	20	3	1	31
Dinas Tanaman Pangan, Hortikultura dan Ketahanan Pangan	10	48	4	–	62
Dinas Lingkungan Hidup dan Perhubungan	6	34	10	1	51
Dinas Kependudukan dan Pencatatan Sipil	3	18	1	–	22
Dinas Perkebunan, Peternakan dan Perikanan	4	19	2	–	25
Satuan Polisi Pamong Praja	6	16	8	–	30
Dinas Pemberdayaan Masyarakat dan Desa	4	11	4	–	19
Dinas Komunikasi dan Informatika	7	19	1	–	27
Dinas Penanaman Modal, Pelayanan Terpadu Satu Pintu, Koperasi dan Usaha Kecil Menengah	6	11	2	–	19
Dinas Perindustrian, Perdagangan dan Tenaga Kerja	4	11	3	–	18
Dinas Pemuda, Olahraga dan Pariwisata	7	13	1	–	21
Dinas Pemadam Kebakaran dan Penyelamatan	4	7	11	1	23
Dinas Perpustakaan dan Kearsipan	4	11	4	–	19
Badan Perencanaan Pembangunan Daerah dan Penelitian Pengembangan	7	24	2	–	33

Lanjutan Tabel/Continued Table 2.2.5

Dinas/Instansi Pemerintahan <i>Institution/Office</i>	Golongan/Class				Jumlah <i>Total</i>
	IV	III	II	I	
(1)	(2)	(3)	(4)	(5)	(6)
Badan Keuangan Daerah	5	35	6	–	46
Badan Kepegawaian & Pengembangan Sumber Daya Manusia	4	19	6	–	29
Badan Penanggulangan Bencana Daerah	6	8	4	–	18
RSUD Sultan Thaha Saifuddin	11	159	31	1	202
Kantor Kesatuan Bangsa & Politik	1	10	5	–	16
UPTD Metrologi Legal	–	2	–	–	2
UPTD Balai Benih Ikan	–	2	–	–	2
UPTD Pembibitan Ternak	–	1	–	–	1
UPTD Balai Kesehatan Hewan, Kesehatan Masyarakat Veteriner Sungai Bengkal	–	1	–	–	1
UPTD Balai Kesehatan Hewan, Kesehatan Masyarakat Veteriner Tebo Ulu	–	1	–	–	1
UPTD Balai Kesehatan Hewan, Kesehatan Masyarakat Veteriner VII Koto	1	1	–	–	2
UPTD Balai Kesehatan Hewan, Kesehatan Masyarakat Veteriner dan Rumah Potong Hewan Muara Tebo	1	1	–	–	2
UPTD Balai Kesehatan Hewan, Kesehatan Masyarakat Veteriner dan Rumah Potong Hewan Rimbo Bujang	–	4	1	–	5
UPTD Peralatan dan Uji Mutu Bahan Bangunan	1	1	–	–	2
UPTD Laboratorium Lingkungan Hidup	–	–	–	–	–
UPTD Puskesmas Alai Ilir	2	19	12	–	33
UPTD Puskesmas Bangun Seranten	–	9	8	–	17
UPTD Puskesmas Lubuk Mandarsah	–	10	9	–	19
UPTD Puskesmas Mengupeh	1	14	5	–	20
UPTD Puskesmas Muara Tebo	2	27	26	1	56
UPTD Puskesmas Pintas Tuo	–	11	15	–	26
UPTD Puskesmas Pulau Temiang	–	35	19	–	54
UPTD Puskesmas Rimbo Bujang II	2	37	16	–	55
UPTD Puskesmas Rimbo Bujang IX	2	24	13	–	39
UPTD Puskesmas SP II Sekutur Jaya	–	10	11	–	21
UPTD Puskesmas Suo-Suo	–	3	6	–	9
UPTD Puskesmas Sumber Sari	–	11	8	–	19

Lanjutan Tabel/Continued Table 2.2.5

Dinas/Instansi Pemerintahan <i>Institution/Office</i>	Golongan/Class				Jumlah <i>Total</i>
	IV	III	II	I	
(1)	(2)	(3)	(4)	(5)	(6)
UPTD Puskesmas Sungai Abang	–	14	16	–	30
UPTD Puskesmas Sungai Bengal	–	23	9	–	32
UPTD Puskesmas Tegal Arum	–	16	11	–	27
UPTD Puskesmas Teluk Kembang Jambu	–	8	5	–	13
UPTD Puskesmas Teluk Lancang	–	16	4	–	20
UPTD Puskesmas Teluk Rendah	–	14	9	–	23
UPTD Puskesmas Teluk Singkawang	1	15	18	–	34
UPTD Puskesmas Tuo Pasir Mayang	–	14	12	–	26
Kantor Kecamatan Muara Tabir	–	5	2	–	7
Kantor Kecamatan Rimbo Bujang	1	8	3	–	12
Kantor Kecamatan Rimbo Ilir	1	8	5	–	14
Kantor Kecamatan Rimbo Ulu	3	5	4	–	12
Kantor Kecamatan Serai Serumpun	1	8	6	–	15
Kantor Kecamatan Sumay	1	7	8	–	16
Kantor Kecamatan Tebo Ilir	4	9	11	–	24
Kantor Kecamatan Tebo Tengah	2	12	2	–	16
Kantor Kecamatan Tebo Ulu	1	13	8	1	23
Kantor Kecamatan Tengah Ilir	–	6	5	1	12
Kantor Kecamatan VII Koto	1	6	6	–	13
Kantor Kecamatan VII Koto Ilir	2	5	7	–	14
Kantor Kelurahan Muara Tebo	–	11	3	–	14
Kantor Kelurahan Pulau Temiang	–	8	1	–	9
Kantor Kelurahan Sungai Bengal	–	5	2	–	7
Kantor Kelurahan Tebing Tinggi	1	7	–	1	9
Kantor Kelurahan Wirotho Agung	–	3	1	–	4
Kantor Kelurahan Sarana Agung	–	2	1	–	3
Kantor Kelurahan Mandiri Agung	–	2	1	–	3
GURU	453	1.118	115	2	1.688
Jumlah/Total	671	2.291	565	11	3.538

Catatan/Note: ...

Sumber/Source: Badan Kepegawaian dan Pengembangan Sumber Daya Manusia Kabupaten Tebo
Board of Employee and Human Resource Development Affairs of Tebo Regency

Tabel
Table 2.2.6

**Jumlah Tenaga Honor dan Musiman di Lingkungan Pemda
Kabupaten Tebo, 2022**
**Number of Outsource Employment at Regional Government
of Tebo Regency, 2022**

Dinas/Instansi Pemerintahan Institution/Office	Tenaga Honoror Outsource
(1)	(6)
Sekretariat Daerah	...
Sekretariat DPRD	...
Sekretariat KPU	...
Dinas Pendidikan dan Kebudayaan	...
Dinas Kesehatan dan Keluarga Berencana	...
Dinas Kependudukan dan Pencatatan Sipil	...
Dinas Pekerjaan Umum dan Perumahan Rakyat	...
Dinas Tanaman Pangan, Hortikultura dan Ketahanan Pangan	...
Dinas Perkebunan, Peternakan dan Perikanan	...
Dinas Lingkungan Hidup dan Perhubungan	...
Dinas Sosial, Pemberdayaan Perempuan dan Perlindungan Anak	...
Dinas Penanaman Modal, Pelayanan Satu Pintu, Koperasi, Usaha Kecil dan Menengah	...
Dinas Pemberdayaan Masyarakat dan Desa	...
Dinas Komunikasi dan Informatika	...
Dinas Perindustrian, Perdagangan dan Tenaga Kerja	...
Dinas Pemuda dan Olah Raga	...
Dinas Pemadam Kebakaran dan Penyelamatan	...
Dinas Perpustakaan dan Kearsipan	...
Inspektorat	...
Badan Perencanaan Pembangunan, Penelitian dan Pengembangan Daerah	...
Badan Keuangan Daerah	...

Lanjutan Tabel/*Continued Table 2.2.6*

Dinas/Instansi Pemerintahan <i>Institution/Office</i>	Tenaga Honorer <i>Outsource</i>
(1)	(6)
Badan Keuangan Daerah	...
Badan Kepegawaian dan Pengembangan Sumber Daya Manusia	...
Badan Penanggulangan Bencana Daerah	...
Kantor Kesatuan Bangsa dan Politik	...
Satuan Polisi Pamong Praja	...
RSUD Sultan Thaha Saifuddin	...
Kecamatan Tebo Tengah	...
Kecamatan Tebo Ulu	...
Kecamatan Tebo Ilir	...
Kecamatan Rimbo Bujang	...
Kecamatan Sumay	...
Kecamatan VII Koto	...
Kecamatan Rimbo Ilir	...
Kecamatan Rimbo Ulu	...
Kecamatan Tengah Ilir	...
Kecamatan Serai Serumpun	...
Kecamatan VII Koto Ilir	...
Kecamatan Muara Tabir	...
Kelurahan Muara Tebo	...
Kelurahan Tebing Tinggi	...
Kelurahan Pulau Temiang	...
Kelurahan Sungai Bengkal	...
Kelurahan Wirotho Agung	...
UPT Dinkes Puskesmas Teluk Kembang Jambu	...
UPT Dinkes Puskesmas Suo - Suo	...
UPT Dinkes Puskesmas Teluk Rendah	...
UPT Dinkes Puskesmas Bangun Seranten	...
UPT Dinkes Puskesmas Muara Tebo	...
UPT Dinkes Puskesmas Pulau Temiang	...

Lanjutan Tabel/Continued Table 2.2.6

Dinas/Instansi Pemerintahan Institution/Office	Tenaga Honorar Outsource
(1)	(6)
UPT Dinkes Puskesmas Sungai Bengkal	...
UPT Dinkes Puskesmas Rimbo Bujang II	...
UPT Dinkes Puskesmas Teluk Singkawang	...
UPT Dinkes Puskesmas Sungai Abang	...
UPT Dinkes Puskesmas Alai Ilir	...
UPT Dinkes Puskesmas Rimbo Bujang IX	...
UPT Dinkes Puskesmas Mengupeh	...
UPT Dinkes Puskesmas SP II Sekutur Jaya	...
UPT Dinkes Puskesmas Tuo Pasir Mayang	...
UPT Dinkes Puskesmas Pintas Tuo	...
UPT Dinkes Puskesmas Teluk Lancang	...
UPT Dinkes Puskesmas Tegal Arum	...
UPT Dinkes Puskesmas Sumber Sari	...
UPT Dinkes Puskesmas Lubuk Mandarsah	...
UPTD Balai Kesehatan Hewan, Kesehatan Masyarakat, Veteriner dan Rumah Potong Hewan Muara Tebo	...
UPTD Balai Kesehatan Hewan, Kesehatan Masyarakat, Veteriner dan Rumah Potong Hewan Tebo Ilir	...
UPTD Balai Kesehatan Hewan, Kesehatan Masyarakat, Veteriner dan Rumah Potong Hewan Rimbo Bujang	...
UPTD Balai Kesehatan Hewan, Kesehatan Masyarakat, Veteriner dan Rumah Potong Hewan VII Koto	...
UPTD Balai Kesehatan Hewan, Kesehatan Masyarakat, Veteriner dan Rumah Potong Hewan Tebo Ulu	...
UPTD Balai Kesehatan Hewan, Kesehatan Masyarakat, Veteriner dan Rumah Potong Hewan Sungai Bengkal	...
UPTD Balai Pembibitan Ternak	...
UPTD Dinas Perhubungan Terminal Muara Tebo	...
UPTD Balai Benih Ikan Muara Tebo	...
UPTD Peralatan dan Uji Mutu Bahan Bangunan	...
Guru	...
Jumlah/Total	...

Catatan/Note: ...

Sumber/Source: Badan Keuangan Daerah

Tabel
Table 2.2.7

**Jumlah Anggota Dewan Perwakilan Rakyat Daerah
Menurut Partai Politik dan Jenis Kelamin, 2022**
**Number of Regional House of Representatives's Members by
Political Parties and Sex, 2022**

Partai Politik Political Parties	Laki-laki Male	Perempuan Female	Jumlah Total
(1)	(2)	(3)	(4)
Fraksi Golongan Karya	9	–	9
Fraksi PDI - Perjuangan	6	–	6
Fraksi Demokrat	3	1	4
Fraksi Gerindra	4	–	4
Fraksi Partai Kebangkitan Bangsa	4	–	4
Fraksi PAN	3	–	3
Fraksi Nasional Demokrat	3	–	3
Fraksi Keadilan Sejahtera	2	–	2
Jumlah/Total	34	1	35

Catatan/Note: ...

Sumber/Source: Sekretariat DPRD Kabupaten Tebo
Secretary of DPRD of Tebo Regency

Tabel
Table 2.2.8**Fraksi-Fraksi DPRD Kabupaten Tebo Periode 2019-2024**
List of Tebo Regency Fractoins Period 2019-2024

	Nama Name	Fraksi Fraction
	(1)	(2)
1	Mazlan, S.Kom	Fraksi Golkar
2	Aivandri, AB,	Fraksi PDI-Perjuangan
3	Syamsu Rizal, SE, M.Si	Fraksi Demokrat
4	Karno, Amd	Fraksi Gerindra - PKS
5	Husni Fahri, SE	Fraksi Nasdem
6	Hj. Sumiyati, S.Pd.I, M.Pd	Fraksi Demokrat
7	Hananto Priyanbodo	Fraksi Golkar
8	Siswanto, SPd	Fraksi Gerindra - PKS
9	Pahri	Fraksi PDI-Perjuangan
10	Imam Syaf'i	Fraksi PKB
11	Andri, S.Pd.I	Fraksi PAN
12	Ahmad Ankam, SH.MM	Fraksi Golkar
13	Suhendra, SE	Fraksi PKB
14	H. Syamsuri, Al	Fraksi PAN
15	Fahrudin Alroji	Fraksi Demokrat
16	H. Radi Hartono, S.Pd.I	Fraksi Golkar
17	Nuryanto	Fraksi PDI-Perjuangan
18	Suwarno, A.Md	Fraksi PDI-Perjuangan
19	H. Ngatiram, A.md	Fraksi Golkar
20	Sukidi	Fraksi Golkar
21	Jumawarzi, SH	Fraksi Gerindra - PKS
22	Tibrani	Fraksi PKB

Lanjutan Tabel/*Continued Table* 2.2.8

	Nama Name	Fraksi Fraction
	(1)	(2)
23	Saipul Anwar	Fraksi Nasdem
24	Ateng Jaelani	Fraksi Gerindra - PKS
25	Pahlepi, S.Pd.I	Fraksi Demokrat
26	Yuzep Herman, S.Pd.I	Fraksi PAN
27	Darul Kutni	Fraksi PKB
28	Agus Rubiyanto, SE	Fraksi Golkar
29	Khalis Mustiko, SH	Fraksi Golkar
30	Mustaharuddin, SE	Fraksi Gerindra - PKS
31	Mursalin	Fraksi Nasdem
32	Ihsanuddin, SP	Fraksi PDI-Perjuangan
33	Sabki	Fraksi Golkar
34	Purwadhi Adhi Nugroho, SE	Fraksi PDI-Perjuangan
35	Khairul	Fraksi Gerindra - PKS

Catatan/Note:

Sumber/Source: Sekretariat DPRD Kabupaten Tebo
Secretary of DPRD of Tebo Regency

Tabel
Table 2.2.9

**Daftar Susunan Anggota Dewan Perwakilan Rakyat
Daerah Kabupaten Tebo Periode 2019-2024
Formation of Members of The Regional House of
Representatives Period 2019-2024**

	Nama Name	Jabatan Position	Bidang Tugas Duty
	(1)	(2)	(3)
1	Mazlan, S.Kom	Ketua DPRD	1. Memimpin Rapat
2	Aivandri, AB,	Wakil Ketua	2. Menyusun Rencana Kerja
3	Syamsu Rizal, SE, M.Si	Wakil Ketua	3. Menjadi Juru Bicara 4. Mempertanggungjawabkan pelaksanaan tugas dalam rapat paripurna
4	Karno, Amd	Ketua Komisi I	Bidang Mitra Kerja Komisi I :
5	Husni Fahri, SE	Wakil Ketua Komisi I	1. Sekretaris Daerah
6	Hj. Sumiyati, S.Pd.I, M.Pd	Sekretaris Komisi I	2. Sekretaris DPRD
7	Hananto Priyanbodo	Anggota Komisi I	3. Dikbud,
8	Siswanto, SPd	Anggota Komisi I	4. Dispora,
9	Pahri	Anggota Komisi I	5. Dinkes
10	Imam Syafi'i	Anggota Komisi I	6. Dukcapil
11	Andri, S.Pd.I	Anggota Komisi I	7. Dinas PMD
12	Ahmad Ankam, SH.MM	Anggota Komisi I	8. Dinas PP dan KB
			9. RSUD
			10. BKPSDM
			11. Banwaslu
			12. KPU
			13. Dinas Sosial, PP, PA
			14. Kecamatan
13	Suhendra, SE	Ketua Komisi II	Bidang Mitra Kerja Komisi II :
14	H. Syamsuri. Al	Wakil Ketua Komisi II	1. Dinas Tanaman Pangan, Hortikultura, dan Ketahanan Pangan
15	Fahrudin Alroji	Sekretaris Komisi II	2. Dinas Perkebunan, Peternakan, Perikanan

Lanjutan Tabel/*Continued Table 2.2.9*

	Nama Name	Jabatan Position	Bidang Tugas Duty
	(1)	(2)	(3)
16	H. Radi Hartono, S.Pd.I	Anggota Komisi II	3. Dinas Penanaman Modal, Pelayanan Terpadu Satu Pintu, Koperasi, UKM
17	Nuryanto	Anggota Komisi II	4. Dinas Perindustrian, Perdagangan, dan Tenaga Kerja
18	Suwarno, A.Md	Anggota Komisi II	5. BKD
19	H. Ngatiram, A.md	Anggota Komisi II	6. Perusahaan Daerah
20	Sukidi	Anggota Komisi II	7. Inspektorat
21	Jumawarzi, SH	Anggota Komisi II	8. SATPOL PP
22	Tibrani	Anggota Komisi II	9. Kesbang Pol
23	Saipul Anwar	Anggota Komisi II	10. Dinas Perpustakaan dan Kearsipan
24	Ateng Jaelani	Anggota Komisi II	
25	Pahlepi, S.Pd.I	Ketua Komisi III	Bidang Mitra Kerja Komisi III:
26	Yuzep Herman, S.Pd.I	Wakil Ketua Komisi III	1. Dinas Pekerjaan Umum dan Penataan Ruang
27	Darul Kutni	Sekretaris Komisi III	2. Dinas Lingkungan Hidup
28	Agus Rubiyanto, SE	Anggota Komisi III	3. Dinas Perumahan dan Kawasan Permukiman
29	Khalis Mustiko, SH	Anggota Komisi III	4. Dinas Perhubungan
30	Mustaharuddin, SE	Anggota Komisi III	5. Kominfo
31	Mursalin	Anggota Komisi III	6. Dinas Pemadam Kebakaran dan Penyelamatan
32	Ihsanuddin, SP	Anggota Komisi III	7. BAPPELITBANGDA
33	Sabki	Anggota Komisi III	8. BPBD
34	Purwadhi Adhi Nugroho, SE	Anggota Komisi III	
35	Khairul	Anggota Komisi III	

Catatan/Note: ...

Sumber/Source: Sekretariat DPRD Kabupaten Tebo
Secretary of DPRD of Tebo Regency

Tabel
Table 2.2.10

Banyaknya Sidang yang Dilakukan Dewan Perwakilan Rakyat Daerah Kabupaten Tebo Menurut Jenis Sidang Tahun 2022
Number of The Regional House of Representatives Meeting by Kind in 2022

Jenis Sidang Kind of Meeting		Jumlah Sidang Number of Meeting
(1)		(2)
1	Sidang Paripurna LKPJ Kinerja Bupati Kepala Daerah	2
2	Sidang Paripurna LKPJ Keuangan Bupati Kepala Daerah	2
3	Sidang Paripurna Istimewa 16 Agustus	1
4	Sidang Paripurna Istimewa 12 Oktober (HUT Kabupaten Tebo)	1
5	Sidang Paripurna Pembahasan APBD Tahun 2022	2
6	Sidang Paripurna Pembahasan APBD-P Tahun 2022	2
7	Sidang Paripurna Pembahasan Perda	2
8	Rapat Gabungan Komisi	6
9	Rapat Paripurna Pembahasan RPJMD Tahun 2017-2022	2
Jumlah/Total		20

Catatan/Note: ...

Sumber/Source: Sekretariat DPRD Kabupaten Tebo
Secretary of DPRD of Tebo Regency

Tabel
Table 2.2.11

Banyaknya Keputusan Dewan Perwakilan Rakyat Daerah Menurut Jenis di Kabupaten Tebo, 2018-2022
Number of The Regional House of Representatives's Decision by Type in Tebo Regency, 2018-2022

Jenis Sidang Kind of Meeting	2018	2019	2020	2021	2022
(1)	(2)	(3)	(4)	(5)	(6)
1 Peraturan Daerah	7	17	26	–	–
2 Keputusan DPRD	18	20	16	8	17
3 Keputusan Daerah	–	12	–	–	–
4 Rapat - Rapat	110	173	80	105	105
Jumlah/Total	135	222	122	113	122

Catatan/Note: ...
Sumber/Source: Sekretariat DPRD Kabupaten Tebo
Secretary of DPRD of Tebo Regency

2.3 KEUANGAN DAERAH LOCAL FINANCE

Tabel 2.3.1 **Realisasi Pendapatan Pemerintah Kabupaten Tebo Menurut Jenis Pendapatan (juta rupiah), 2021 – 2022**
Actual Revenues of Government of Tebo Regency by Source of Revenues (million rupiahs), 2021 – 2022

Jenis Pendapatan Source of Revenues	2021	2022
(1)	(2)	(3)
Pendapatan Asli Daerah (PAD) - LRA Original Local Government Revenue	84.748	83.848
Pendapatan Pajak Daerah / Local Taxes	22.540	23.250
Pendapatan Retribusi Daerah / Reimbursements	2.831	3.019
Hasil Perusahaan Milik Daerah dan Pengelolaan Kekayaan Daerah yang Dipisahkan / Income of Regional Gov. Corporate and Management of Separated Reg. Gov. Wealth	8.777	10.693
Lain-lain PAD yang Sah / Other Original Local Gov. Revenue	50.600	46.886
Pendapatan Transfer - LRA Transfer Income	1.017.377	1.069.864
Pendapatan Transfer Pemerintah Pusat / Central Government Transfer Revenue	950.569	994.079
Pendapatan Transfer Antar Daerah / Inter-Regional Transfer Revenue	66.808	75.785
Lain - Lain Pendapatan Daerah Yang Sah Other Legitimate Local Revenues	38.010	13.653
Pendapatan Hibah / Grant Revenue	11.230	13.653
Lain-lain Pendapatan Sesuai dengan Ketentuan Peraturan Perundang-Undangan / Other Income According to Regulatory Provisions Legislation	26.780	–

Catatan/Note:

Sumber/Source: Survei Statistik Keuangan Pemerintah Daerah
Financial Statistics of Provincial Government Survey

Tabel
Table 2.3.2

Realisasi Belanja Pemerintah Kabupaten Tebo Menurut Jenis Belanja (juta rupiah), 2021 – 2022
Actual Expenditures of Government of Tebo Regency by Kind of Expenditures (million rupiahs), 2021 – 2022

Jenis Belanja <i>Source of Expenditure</i>	2021	2022
(1)	(2)	(3)
Belanja Operasi / <i>Operating Expenditures</i>	701.738	727.405
Belanja Pegawai / <i>Employee Expenditures</i>	394.809	380.311
Belanja Barang dan Jasa / <i>Goods and Services Expenditures</i>	263.934	341.036
Belanja Subsidi / <i>Subsidies listed</i>	1.071	1.056
Belanja Hibah / <i>Grants Expenditures</i>	41.924	5.003
Belanja Modal / <i>Capital Expenditures</i>	208.869	379.242
Belanja Modal Peralatan dan Mesin / <i>Equipment and Machinery Capital Expenditures</i>	26.050	67.390
Belanja Modal Gedung dan Bangunan / <i>Building and Building Capital Expenditures</i>	54.478	84.643
Belanja Modal Jalan, Irigasi dan Jaringan / <i>Capital, Road and Irrigation Capital Expenditures</i>	127.855	226.790
Belanja Modal Aset Tetap Lainnya / <i>Other Fixed Asset Capital Expenditures</i>	486	419
Belanja Tak Terduga / <i>Unexpected Expenditures</i>	2.681	358

Catatan/Note:

Sumber/Source: Survei Statistik Keuangan Pemerintah Daerah
Financial Statistics of Provincial Government Survey

2.4 ADMINISTRASI PEMERINTAHAN GOVERNMENT ADMINISTRATIVE

Tabel 2.4.1 Banyaknya Penduduk yang Wajib Memiliki KTP-EL Menurut Kecamatan, Warga Negara dan Jenis Kelamin di Kabupaten Tebo Tahun 2022
Population Who Must Have ID Card by Subdistrict, Nationality, and Sex at Tebo Regency in 2022

Kecamatan Subdistrict	Laki - laki Male	Perempuan Female	Jumlah Total
(1)	(2)	(3)	(4)
Tebo Ilir	10.472	10.329	20.801
Muara Tabir	7.051	5.832	12.883
Tebo Tengah	14.333	14.433	28.766
Sumay	8.671	8.199	16.870
Tengah Ilir	9.692	9.134	18.826
Rimbo Bujang	23.593	23.079	46.672
Rimbo Ulu	14.161	13.939	28.100
Rimbo Ilir	8.887	8.879	17.766
Tebo Ulu	12.461	12.618	25.079
VII Koto	6.999	6.942	13.941
Serai Serumpun	3.842	3.613	7.455
VII Koto Ilir	6.704	6.440	13.144
Tebo	126.866	123.437	250.303

Catatan/Note: ...

Sumber/Source: Dinas Kependudukan dan Pencatatan Sipil Kabupaten Tebo
Civil Registration and Demography Office of Tebo Regency

Tabel
Table 2.4.2**Banyaknya Surat Nikah yang Dikeluarkan Menurut Kecamatan di Kabupaten Tebo, 2018-2022**
Number of Certificate of Marriage Issued by Subdistrict at Tebo Regency, 2018-2022

Kecamatan Subdistrict	2018	2019	2020	2021	2022
(1)	(2)	(3)	(4)	(5)	(6)
Tebo Ilir	326	195	208	207	219
Muara Tabir	171	171	141	172	134
Tebo Tengah	498	454	317	366	385
Sumay	267	206	166	168	202
Tengah Ilir	172	174	166	168	188
Rimbo Bujang	521	467	479	564	521
Rimbo Ulu	320	322	304	322	338
Rimbo Ilir	203	194	211	179	192
Tebo Ulu	315	304	303	274	290
VII Koto	148	141	168	146	159
Serai Serumpun	96	76	80	67	66
VII Koto Ilir	136	151	151	157	155
Tebo	3 173	2 855	2 694	2 790	2.849

Catatan/Note: ...

Sumber/Source: Kantor Kementerian Agama Kabupaten Tebo
Ministry of Religious Affairs Office of Tebo Regency

Tabel
Table 2.4.3**Banyaknya Akte Kelahiran yang Dikeluarkan Menurut Kecamatan di Kabupaten Tebo, 2018-2022**
Number of Birth Certificate Issued by Subdistrict at Tebo Regency, 2018-2022

Kecamatan Subdistrict	2018	2019	2020	2021	2022
(1)	(2)	(3)	(4)	(5)	(6)
Tebo Ilir	879	1.020	1.012	955	845
Muara Tabir	493	623	421	802	531
Tebo Tengah	1.214	1.498	1.129	1.328	949
Sumay	704	874	676	995	649
Tengah Ilir	906	989	953	1.065	646
Rimbo Bujang	1.702	1.919	1.301	1.537	1.117
Rimbo Ulu	909	1.031	779	914	567
Rimbo Ilir	525	503	466	634	351
Tebo Ulu	899	1.144	790	955	668
VII Koto	570	707	469	727	670
Serai Serumpun	230	363	229	344	294
VII Koto Ilir	609	759	411	814	531
Tebo	9.640	11.430	8.636	11.170	7.818

Catatan/Note: ...

Sumber/Source: Dinas Kependudukan dan Pencatatan Sipil Kabupaten Tebo
Civil Registration and Demography Office of Tebo Regency

Tabel
Table 2.4.4

Banyaknya Pembuat Akte Menurut Jenis di Kabupaten Tebo, 2018-2022
Number of Certificate Maker by Type at Tebo Regency, 2018-2022

Jenis Type	2018	2019	2020	2021	2022
(1)	(2)	(3)	(4)	(5)	(6)
Akte Kelahiran <i>Birt Certificate</i>	9.640	10.430	8.975	11.170	7.818
Akte Kematian <i>Death Certificate</i>	591	907	691	693	910
Akte Perkawinan <i>Marriage Certificate</i>	76	130	84	85	94
Akte Perceraian <i>Divorce Certificate</i>	1	3	1	1	1
Akte Adopsi Anak <i>Adoption of Child Certificate</i>	-	-	-	-	2
Tebo	10.308	11.470	9.751	11.949	8.825

Catatan/Note: ...

Sumber/Source: Dinas Kependudukan dan Pencatatan Sipil Kabupaten Tebo
Civil Registration and Demography Office of Tebo Regency

Tabel
Table 2.4.5

Banyaknya Sertifikat yang Diterbitkan Menurut Jenis Hak Atas Bidang Tanah dan Kecamatan di Kabupaten Tebo, 2022

Number of Certificate Maker by Type at Tebo Regency, 2022

Kecamatan Subdistrict	Jenis Sertifikat Kind of Certificate			
	Hak Milik Owner Right		Hak Guna Bangunan Construction Utility Right	
	Jumlah Total	Luas (m2) Area (m2)	Jumlah Total	Luas (m2) Area (m2)
(1)	(2)	(3)	(4)	(5)
Tebo Ilir
Muara Tabir
Tebo Tengah
Sumay
Tengah Ilir
Rimbo Bujang
Rimbo Ulu
Rimbo Ilir
Tebo Ulu
VII Koto
Serai Serumpun
VII Koto Ilir
Tebo

Lanjutan Tabel/*Continued Table 2.4.5*

Kecamatan <i>Subdistrict</i>	Jenis Sertifikat <i>Kind of Certificate</i>	
	Hak Pakai <i>Utility Right</i>	
	Jumlah <i>Total</i>	Luas (m2) <i>Area (m2)</i>
(1)	(6)	(7)
Tebo Ilir
Muara Tabir
Tebo Tengah
Sumay
Tengah Ilir
Rimbo Bujang
Rimbo Ulu
Rimbo Ilir
Tebo Ulu
VII Koto
Serai Serumpun
VII Koto Ilir
Tebo

Catatan/*Note*: ...

Sumber/*Source*: Badan Pertanahan Nasional Kabupaten Tebo
National Land Board of Tebo Regency

03

**PENDUDUK DAN KETENAGAKERJAAN
POPULATION AND EMPLOYMENT**

**Jumlah penduduk Kabupaten
Tebo tahun 2022 sebanyak
344.816 jiwa**

BPS, Proyeksi Sensus Penduduk (SP) 2020



PENJELASAN TEKNIS

TECHNICAL NOTES

- | | |
|--|--|
| <ol style="list-style-type: none"> 1. Sumber utama data kependudukan adalah sensus penduduk yang dilaksanakan setiap sepuluh tahun sekali. Sensus penduduk telah dilaksanakan sebanyak tujuh kali sejak Indonesia merdeka, yaitu tahun 1961, 1971, 1980, 1990, 2000, 2010, dan 2020. 2. Penduduk Indonesia adalah semua orang yang berdomisili di wilayah teritorial Indonesia selama 6 bulan atau lebih dan atau mereka yang berdomisili kurang dari 6 bulan tetapi bertujuan menetap. 3. Laju pertumbuhan penduduk adalah angka yang menunjukkan persentase penambahan penduduk dalam jangka waktu tertentu. 4. Kepadatan penduduk adalah rasio banyaknya penduduk per kilometer persegi. 5. Rasio jenis kelamin adalah perbandingan antara penduduk laki-laki dan penduduk perempuan pada suatu wilayah dan waktu tertentu. Biasanya dinyatakan dengan banyaknya penduduk laki-laki untuk 100 penduduk perempuan. 6. Distribusi penduduk adalah pola persebaran penduduk di suatu wilayah, baik berdasarkan batas-batas geografis maupun berdasarkan batas-batas administrasi pemerintahan. | <ol style="list-style-type: none"> 1. <i>The main source of demographic data is population census, which is conducted every ten years. Population Census has been conducted seven times since Indonesia's independence: 1961, 1971, 1980, 1990, 2000, 2010, and 2020.</i> 2. <i>The population of Indonesia are all residents of the entire territory of Indonesia who have stayed for six months or longer, and those who intended to stay more than six months even though their length of stay is less than six months.</i> 3. <i>The growth rate of population is the number that show percentage of population growth within a specified period.</i> 4. <i>Population density is ratio of population per square kilometer.</i> 5. <i>Sex ratio is the ratio of males population to females population in a given area and time, usually expressed as the number of males for every 100 females.</i> 6. <i>Population distribution is the pattern of population distribution in an area, either by geographic boundaries or by government administrative boundaries.</i> |
|--|--|

7. Komposisi penduduk adalah pola persebaran penduduk menurut karakteristiknya, contoh: penduduk menurut kelompok umur, penduduk menurut jenis kelamin
 8. Penduduk usia kerja adalah penduduk yang berumur 15 tahun ke atas.
 9. Angkatan kerja adalah penduduk usia kerja (15 tahun ke atas) yang bekerja, punya pekerjaan namun sementara tidak bekerja, dan pengangguran.
 10. Bekerja adalah kegiatan ekonomi yang dilakukan oleh seseorang dengan maksud memperoleh atau membantu memperoleh pendapatan atau keuntungan dan lamanya bekerja paling sedikit 1 jam secara terus menerus dalam seminggu yang lalu (termasuk pekerja keluarga tanpa upah yang membantu dalam suatu usaha/kegiatan ekonomi).
 11. Jumlah jam kerja seluruhnya adalah jumlah jam kerja yang digunakan untuk bekerja (tidak termasuk jam kerja istirahat resmi dan jam kerja yang digunakan untuk hal-hal di luar pekerjaan).
7. *Population composition is the pattern of population distribution by its characteristics, example: population by age group, population by sex*
 8. *Working age population is persons of 15 years and over.*
 9. *Labor force or economically active are persons of 15 years and over, who in the previous week were working, temporarily absent from work but having jobs, and unemployment.*
 10. *Working is economic activity conducted by a person and intended to earn income by doing work or helping to do work at least one hour continuously during the reference week (including unpaid family worker/s for any economic activity).*
 11. *Total working hours is the total hours spent by an employee to perform all jobs (excluding the time used for other activities which are not classified as work).*

ULASAN

DESCRIPTION

Jumlah penduduk Kabupaten Tebo tahun 2021 sebanyak 340.868 jiwa. Jumlah penduduk laki-laki sebanyak 175.208 jiwa, dan jumlah penduduk perempuan sebanyak 165.660 dengan rasio jenis kelamin 105,76.

Angka rasio ketergantungan penduduk Kabupaten Tebo tahun 2021 sebesar 44,12 %, artinya setiap 100 orang penduduk berusia produktif (15-64 tahun) mempunyai tanggungan sekitar 44-45 orang yang belum produktif (0-14 tahun) dan dianggap tidak produktif lagi (64 tahun keatas).

Indikator ketenagakerjaan yang sering digunakan untuk mengukur besarnya jumlah angkatan kerja (bekerja dan mencari kerja) dibanding dengan penduduk usia kerja (15 tahun ke atas) adalah TPAK.

Tingkat Partisipasi Kerja (TPAK) dari tahun 2020 sampai 2021 Kabupaten Tebo mengalami penurunan (dari 71,13 menjadi 70,65). Tingkat Pengangguran Terbuka (TPT) tahun 2021 Kabupaten Tebo mengalami penurunan dibanding tahun 2020 yaitu dari 2,95% menjadi 2,83%.

Population of Tebo Regeny in 2018 as much 340.868 persons. Total of the male as much 175.208 persons, and total of female as much 165.660 with the gender ratio 105,76.

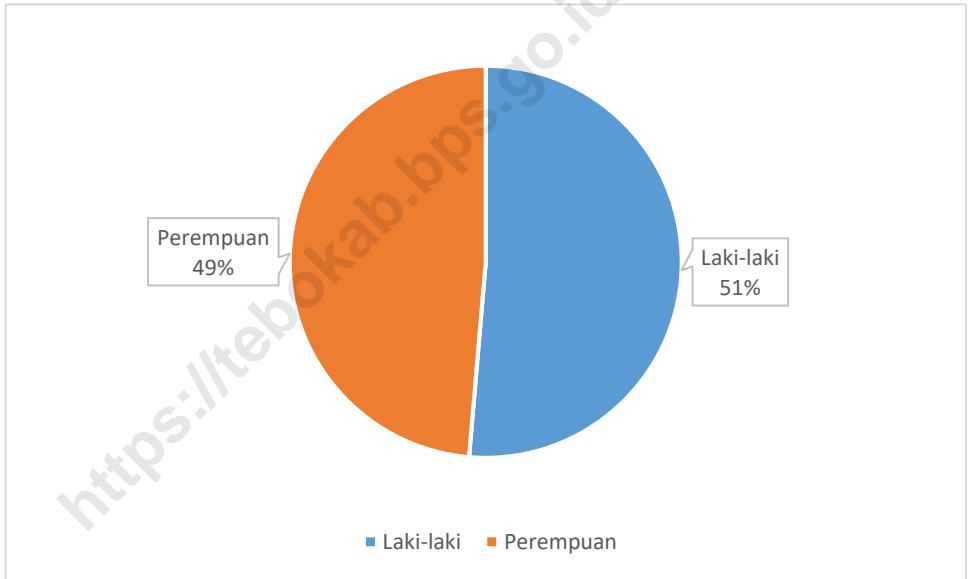
Figures of dependency ratio at Tebo Regency in 2021 amounted to 44,12 %, meaning that for every 100 persons of productive age population (15-64 years) have a mortgage around 44-45 people who are not productive (0-14 years) and are considered no longer productive (64 years and older).

Employment indicator that often used to measure total labor force (were working and looking for job) compare with working age population (15 years and over) were called LFPRs.

Labor Force Participation Rate (LFPRs) since 2020 until 2021 at Tebo Regency were decreased (from 71,13 to 70,65). Open Unemployment Rate (OURs) in 2021 at Tebo Regency has been increased from 2020 (2,95 % to 2,83 %)

Gambar 3.1
Figures

Persentase Penduduk Menurut Jenis Kelamin di Kabupaten Tebo, 2022
Percentage Population by Sex Ratio in Tebo Regency, 2022



Sumber/Source : BPS, Sensus Penduduk (SP) 2020/BPS-Statistics Indonesia, 2020 Population Census

**3.1 PENDUDUK
POPULATION**

Tabel 3.1.1 Penduduk, Laju Pertumbuhan Penduduk per Tahun, Distribusi Persentase Penduduk, Kepadatan Penduduk, Rasio Jenis Kelamin Penduduk Menurut Kecamatan, 2022
Population, Annual Population Growth Rate, Percentage Distribution of Population, Population Density, and Population Sex Ratio by Subdistrict, 2022

Kecamatan Subdistrict	Penduduk Population	Laju Pertumbuhan Penduduk per Tahun 2021–2022 Annual Population Growth Rate (%) 2021–2022
(1)	(2)	(3)
Tebo Ilir	28.796	
Muara Tabir	17.381	
Tebo Tengah	41.145	
Sumay	22.200	
Tengah Ilir	27.422	
Rimbo Bujang	63.793	
Rimbo Ulu	38.009	
Rimbo Ilir	23.697	
Tebo Ulu	33.230	
VII Koto	20.270	
Serai Serumpun	9.948	
VII Koto Ilir	18.925	
Tebo	344.816	

Lanjutan Tabel/Continued Table 3.1.1

Kecamatan Subdistrict	Persentase Penduduk Percentage of Total Population	Kepadatan Penduduk per km ² Population Density per sq,km
(1)	(7)	(8)
Tebo Ilir	8,35	40,63
Muara Tabir	5,04	34,13
Tebo Tengah	11,93	41,83
Sumay	6,44	17,51
Tengah Ilir	7,95	123,83
Rimbo Bujang	18,50	156,77
Rimbo Ulu	11,02	128,52
Rimbo Ilir	6,87	110,56
Tebo Ulu	9,64	80,99
VII Koto	5,88	30,77
Serai Serumpun	2,89	31,51
VII Koto Ilir	5,49	40,42
Tebo	100,00	53,37

Lanjutan Tabel/*Continued Table* 3.1.1

Kecamatan <i>Subdistrict</i>	Rasio Jenis Kelamin <i>Population Sex Ratio</i>
(1)	(11)
Tebo Ilir	103,87
Muara Tabir	107,11
Tebo Tengah	104,86
Sumay	109,59
Tengah Ilir	109,38
Rimbo Bujang	105,49
Rimbo Ulu	105,27
Rimbo Ilir	103,86
Tebo Ulu	102,38
VII Koto	106,16
Serai Serumpun	106,13
VII Koto Ilir	106,33
Tebo	105,58

Catatan/*Note*: ...

Sumber/*Source*: BPS, Proyeksi Sensus Penduduk (SP) 2020/*BPS-Statistics Indonesia, 2020 Population Census*

Tabel
Table 3.1.2**Jumlah Penduduk dan Rasio Jenis Kelamin Menurut Kecamatan di Kabupaten Tebo, 2022**
Population and Sex Ratio by Subdistrict in Tebo Regency, 2022

Kecamatan Subdistrict	Jenis Kelamin Sex			Rasio Jenis Kelamin Sex Ratio
	Laki-Laki Male	Perempuan Female	Jumlah Total	
(1)	(2)	(3)	(4)	(5)
Tebo Ilir	14671	14125	28796	103,87
Muara Tabir	8989	8392	17381	107,11
Tebo Tengah	21061	20084	41145	104,86
Sumay	11608	10592	22200	109,59
Tengah Ilir	14325	13097	27422	109,38
Rimbo Bujang	32748	31045	63793	105,49
Rimbo Ulu	19492	18517	38009	105,27
Rimbo Ilir	12073	11624	23697	103,86
Tebo Ulu	16810	16420	33230	102,38
VII Koto	10438	9832	20270	106,16
Serai Serumpun	5122	4826	9948	106,13
VII Koto Ilir	9753	9172	18925	106,33
Tebo	177090	167726	344816	105,58

Catatan/Note: ...

Sumber/Source: BPS, Sensus Penduduk (SP) 2020/BPS-Statistics Indonesia, 2020 Population Census

Tabel
Table 3.1.3

Jumlah Penduduk Menurut Kelompok Umur dan Jenis Kelamin di Kabupaten Tebo, 2022
Population and Sex Ratio by Subdistrict in Tebo Regency, 2022

Kelompok Umur <i>Age Group</i>	Jenis Kelamin <i>Sex</i>		Jumlah <i>Total</i>
	Laki-Laki <i>Male</i>	Perempuan <i>Female</i>	
(1)	(2)	(3)	(4)
0-4			
5-9			
10-14			
15-19			
20-24			
25-29			
30-34			
35-39			
40-44			
45-49			
50-54			
55-59			
60-64			
65-69			
70-75			
75+			
Jumlah/Total			

Catatan/Note: ...

Sumber/Source: BPS, Proyeksi Sensus Penduduk (SP) 2020/BPS-Statistics Indonesia, 2020 Population Census

Tabel 3.1.4 Proporsi Penduduk Perempuan Usia 10 Tahun Keatas yang Pernah Kawin Menurut Usia Kawin Pertama di Kabupaten Tebo, 2022
Female Population Aged 10 Years Old and Over Who Ever Married by Age at First Marriage at Tebo Regency, 2022

Usia Perkawinan Pertama Age at First Marriage	Persentase Percent
(1)	(2)
< 19 Tahun	...
19+ Tahun	...

Catatan/Note: ...
 Sumber/Source: Survei Sosial Ekonomi Nasional
 National Socio Economic Survey

<https://tebokab.bps.go.id>

Tabel
Table 3.1.5

Persentase Penduduk Usia 10 Tahun Keatas Menurut Status Perkawinan di Kabupaten Tebo, 2022
Percentage of Population Aged 10 Years Old and Over by Marital Status at Tebo Regency, 2022

Jenis Kelamin <i>Sex</i>	Belum Kawin <i>Single</i>	Kawin <i>Married</i>	Cerai <i>Divored</i>	Jumlah <i>Total</i>
(1)	(2)	(3)	(4)	(5)
Laki-laki	35,59	61,58	2,83	100
Perempuan	25,23	65,63	9,14	100

Catatan/Note: ...
Sumber/Source: Survei Sosial Ekonomi Nasional
National Socio Economic Survey

3.2 KETENAGAKERJAAN EMPLOYMENT

Tabel 3.2.1 **Jumlah Penduduk Berumur 15 Tahun Keatas Menurut Jenis Kegiatan Selama Seminggu yang Lalu dan Jenis Kelamin di Kabupaten Tebo, 2022**
Population Aged 15 Years and Over by Type of Activity During The Previous Week and Sex in Tebo Regency, 2022

Kegiatan Utama <i>Main Activity</i>	Jenis Kelamin <i>Sex</i>		Jumlah <i>Total</i>
	Laki-Laki <i>Male</i>	Perempuan <i>Female</i>	
(1)	(2)	(3)	(4)
Angkatan Kerja <i>Economically Active</i>	121.311	64.411	185.722
Bekerja/ <i>Working</i>	120.067	63.098	183.165
Pengangguran Terbuka/ <i>Unemployment</i>	1.244	1.313	2.557
Bukan Angkatan Kerja <i>Economically Inactive</i>	16.685	66.672	83.357
Sekolah/ <i>Attending School</i>	7.871	10.319	18.190
Mengurus Rumah Tangga/ <i>Housekeeping</i>	3.955	51.729	55.684
Lainnya/ <i>Others</i>	4.859	4.624	9.483
Jumlah/Total	137.996	131.083	269.079
TPAK			
TPT			

Catatan/Note: ...

Sumber/Source: Survei Angkatan Kerja Nasional
National Labor Force Survey

Tabel
Table 3.2.2

Jumlah Penduduk Berumur 15 Tahun Ke Atas Yang Termasuk Angkatan Kerja Menurut Pendidikan Tertinggi yang Ditamatkan di Kabupaten Tebo, 2022
Population Aged 15 Years and Over Who Are In Labor Force by Educational Attainment in Tebo Regency, 2022

Pendidikan Tertinggi yang Ditamatkan <i>Educational Attainment</i>	Jenis Kelamin <i>Sex</i>		Jumlah Angkatan Kerja <i>Total of Economically Active</i>	Persentase Bekerja terhadap Angkatan Kerja <i>Percentage of Working to Economically Active</i>
	Bekerja <i>Working</i>	Pengangguran ¹ <i>Unemployment¹</i>		
(1)	(2)	(3)	(4)	(5)
<=SD/MI <i><= Elementary School</i>	88.698	0	88.698	100,00
SMP/MTs <i>Junior High School</i>	33.465	198	33.663	99,41
SMA/SMK/MA <i>Senior High School</i>	47.029	1.886	48.915	96,14
Perguruan Tinggi <i>College</i>	13.973	473	14.446	96,73
Jumlah/Total	183.165	2.557	185.722	98,62

Catatan/Note: ...

Sumber/Source: Survei Angkatan Kerja Nasional
National Labor Force Survey

Tabel 3.2.3
Table

Jumlah Penduduk Berumur 15 Tahun Ke Atas yang Bekerja Selama Seminggu yang Lalu Menurut Lapangan Pekerjaan Utama di Kabupaten Tebo, 2022
Population Aged 15 Years and Over Who Worked During the Previous Week by Main Industry in Tebo Regency, 2022

Lapangan Pekerjaan Utama <i>Main Industry</i>	Jenis Kelamin <i>Sex</i>		Jumlah <i>Total</i>
	Laki-Laki <i>Male</i>	Perempuan <i>Female</i>	
(1)	(2)	(3)	(4)
Pertanian			
Manufaktur			
Jasa			
Jumlah/Total			

Catatan/Note: ...

Sumber/Source: Survei Angkatan Kerja Nasional
National Labor Force Survey

Tabel
Table 3.2.4

Jumlah Penduduk Berumur 15 Tahun Ke Atas yang Bekerja Selama Seminggu yang Lalu Menurut Jumlah Jam Kerja Pada Pekerjaan Utama dan Jenis Kelamin di Kabupaten Tebo, 2022
Population Aged 15 Years and Over Who Worked During the Previous Week by Number of Working Hours on Main Industry and Sex in Tebo Regency, 2022

Status Pekerjaan Utama <i>Main Employment Status</i>	Jenis Kelamin <i>Sex</i>		Jumlah <i>Total</i>
	Laki-Laki <i>Male</i>	Perempuan <i>Female</i>	
(1)	(2)	(3)	(4)
Berusaha sendiri tanpa bantuan orang lain <i>Own account worker</i>	34 404	13 363	47 767
Berusaha dibantu buruh tidak tetap/buruh tak dibayar <i>Employer assisted by temporary worker/unpaid worker</i>	28 310	6 315	34 625
Berusaha dibantu buruh tetap/buruh di bayar <i>Employer assisted by permanent worker/paid worker</i>	7 392	1 454	8 846
Buruh/Karyawan/Pegawai <i>Regular employee</i>	36 257	17 165	53 422
Pekerja bebas <i>Casual employee</i>	3 551		3 551
Pekerja keluarga/tak dibayar <i>Family worker/unpaid worker</i>	10 153	24 801	34 954
Jumlah/Total	120 067	63 098	183 165

Catatan/Note: ...

Sumber/Source: Survei Angkatan Kerja Nasional
National Labor Force Survey

04

SOSIAL DAN KESEJAHTERAAN RAKYAT
SOCIAL AND WELFARE



**Jumlah Bayi Lahir Di
Kabupaten Tebo pada tahun
2022 sebanyak 5.996 jiwa**

Sumber: Dinas Kesehatan dan Keluarga Berencana
Kabupaten Tebo

PENJELASAN TEKNIS**TECHNICAL NOTES**

1. Tidak/belum pernah sekolah adalah mereka yang tidak pernah atau belum pernah terdaftar dan tidak pernah atau belum pernah aktif mengikuti pendidikan di suatu jenjang pendidikan formal. Termasuk juga yang tamat/belum tamat taman kanak-kanak tetapi tidak melanjutkan ke sekolah dasar.
2. Masih bersekolah adalah mereka yang terdaftar dan aktif mengikuti pendidikan formal dan nonformal (Paket A, B, atau C), baik pendidikan dasar, menengah maupun pendidikan tinggi. Bagi mahasiswa yang sedang cuti dianggap masih bersekolah.
3. Tidak bersekolah lagi adalah mereka yang pernah terdaftar dan aktif mengikuti pendidikan di suatu jenjang pendidikan formal dan nonformal (Paket A, B, atau C), tetapi pada saat pencacahan tidak lagi terdaftar dan tidak aktif mengikuti pendidikan.
4. Rumah Sakit adalah tempat pemeriksaan dan perawatan kesehatan, biasanya berada di bawah pengawasan dokter/tenaga medis, yang melayani penderita yang sakit untuk berobat rawat jalan atau rawat inap.
5. Puskesmas (Pusat Kesehatan Masyarakat) adalah unit pelaksana teknis dinas kesehatan kabupaten/kota yang mempunyai fungsi

1. *Not/never attending school is someone who has never attended or never been registered in a formal education, such as primary, secondary, and tertiary education. Those who just completed kindergarten are considered as never attended school.*
2. *Attending school is someone who is currently attending primary, secondary, or tertiary education, including package A, package B, or package C. College student who postpones his/her study is considered as attending school.*
3. *Not attending school anymore is someone who had enrolled and participated in formal and non-formal education in the past including package A, package B, or package C, but currently does not attend school.*
4. *Hospital is a place for health check, usually controlled/supervised by doctors/medical personnel to serve the ill patients to get outpatient or inpatient treatment services.*
5. *Public Health Center is technical implementation unit of regency health department that have the primary function as a first-*

utama sebagai penyelenggara pelayanan kesehatan tingkat pertama. Wilayah kerja puskesmas maksimal adalah satu kecamatan dan untuk dapat menjangkau wilayah kerjanya, puskesmas mempunyai jaringan pelayanan yang meliputi unit Puskesmas Pembantu (Pustu), unit Puskesmas Keliling (Puskel), dan unit bidan desa/komunitas (Peraturan Menteri Kesehatan RI No. 75 Tahun 2014 Tentang Pusat Kesehatan Masyarakat).

6. Imunisasi adalah memasukkan kuman atau racun penyakit tertentu yang sudah dilemahkan (vaksin) ke dalam tubuh dengan cara disuntik atau diminum (diteteskan dalam mulut) dengan maksud agar terjadi kekebalan tubuh terhadap penyakit tersebut.
7. BCG (Bacillus Calmette Guerin) merupakan vaksinasi untuk mencegah penyakit TBC, diberikan pada bayi baru lahir atau anak, dengan suntikan pada kulit pangkal lengan atas. Bekas suntikan kemudian akan membentuk tonjolan kecil jaringan parut pada kulit lengan atas. Suntikan BCG diberikan kepada anak sebanyak 1 kali.
8. DPT (Difteri, Pertusis, Tetanus) merupakan vaksin untuk mencegah penyakit Difteri, Pertusis, dan Tetanus yang diberikan pada bayi berumur 3 bulan ke atas, dengan suntikan

level health care providers. The working area standard of public health center is one district and to reach their working areas, public health centers have a service network covering subsidiary of public health center, mobile public health center units, and midwife units (Regulation of the Minister of Health of Indonesia Number 75 Year 2014 about Public Health Center).

6. *Immunization is putting enervated microbe of a certain disease into human body by injection or drinking (dropping into mouth) to make the body immune to that disease.*
7. *BCG (Bacillus Calmette Guerin) is a vaccine to prevent TBC disease, given to newborns or children, by injection at the base of the skin of the upper arm. Injection site will form little bumps of scar tissue in the skin of the upper arm. BCG injections given to children 1 times.*
8. *DPT (Diphtheria, Pertussis, Tetanus) is a vaccine to prevent the diphtheria, pertussis, and tetanus disease, given to infants aged 3 months and above, with a shot in the thigh, repeated one month and two*

pada paha, diulang 1 bulan dan 2 bulan kemudian, sehingga suntikan imunisasi DPT lengkap pada balita berjumlah 3 kali (kadang-kadang selang waktu antar suntikan bisa lebih dari 1 bulan).

9. 12. Untuk mengukur kemiskinan, BPS menggunakan konsep kemampuan memenuhi kebutuhan dasar (basic needs approach). Dengan pendekatan ini, kemiskinan dipandang sebagai ketidakmampuan dari sisi ekonomi untuk memenuhi kebutuhan dasar makanan dan bukan makanan yang diukur dari sisi pengeluaran. Metode yang digunakan adalah menghitung Garis Kemiskinan (GK), yang terdiri dari dua komponen yaitu Garis Kemiskinan Makanan (GKM) dan Garis Kemiskinan Non-Makanan (GKNM). Penghitungan Garis Kemiskinan dilakukan secara terpisah untuk daerah perkotaan dan perdesaan.
10. Penduduk miskin adalah penduduk yang memiliki rata-rata pengeluaran per kapita per bulan di bawah Garis Kemiskinan.
11. 14. Garis Kemiskinan Makanan (GKM) merupakan nilai pengeluaran kebutuhan minimum makanan yang disetarakan dengan 2.100 kkalori per kapita per hari. Garis Kemiskinan Non-Makanan (GKNM) adalah kebutuhan minimum untuk perumahan,

months later, so that the complete DPT immunization shots at toddler totaling 3 times (sometimes the time interval between injections can be more than 1 month).

9. *To measure poverty, BPS-Statistics Indonesia has used the concept of basic needs approach. Therefore, poverty is viewed as economic inability to fulfill food and non-food basic needs which are measured by consumption/expenditure. The method used is calculating poverty line, which consists of two components that are Food Poverty Line (FPL) and Non-Food Poverty Line (NFPL). The poverty line was calculated separately for urban and rural areas.*
10. *A person whose expenditure per capita per month is below the poverty line is considered to be poor.*
11. 14. *The Food Poverty Line refers to the daily minimum requirement of 2,100 kcal per capita per day. The Non-Food Poverty Line refers to the minimum requirement for household necessities for clothing, education, health, and other basic individual needs.*

sandang, pendidikan, kesehatan, dan kebutuhan dasar lainnya.

12. Indeks Pembangunan Manusia (IPM) menjelaskan bagaimana penduduk dapat mengakses hasil pembangunan dalam memperoleh pendapatan, kesehatan, pendidikan dan sebagainya. IPM diperkenalkan oleh UNDP pada tahun 1990 dan dipublikasikan secara berkala dalam laporan tahunan Human Development Report (HDR). IPM dibentuk oleh 3 (tiga) dimensi dasar: Umur panjang dan hidup sehat; pengetahuan; dan standar hidup layak.
12. *The Human Development Index (HDI) explains how people can access development results in obtaining income, health, education and so forth. HDI was introduced by United Nations Development Programme (UNDP) in 1990 and published periodically in the annual report of the Human Development Report. HDI was formed by three basic dimensions: a long and healthy life; knowledge; and a decent standard of living.*

ULASAN**DESCRIPTION****Pendidikan**

Pendidikan merupakan salah satu pilar dari lima pilar pembangunan Kabupaten Tebo. Dalam rangka meningkatkan dan mengembangkan SDM yang berkualitas maka pembangunan pendidikan menjadi prioritas.

Angka Partisipasi Murni (APM) SD adalah perbandingan jumlah murid SD berusia 7-12 tahun dengan penduduk usia 7-12 tahun. APM SD Kabupaten Tebo tahun 2022 adalah 99,91%. Sementara APM SMP dan SMU masing-masing 78,51% dan 52,65%.

Kesehatan

Pembangunan bidang kesehatan Kabupaten Tebo dilaksanakan dengan memberikan penyuluhan dan pelayanan kesehatan yang berkualitas kepada setiap individu masyarakat. Sarana pendukung pembangunan bidang kesehatan tahun 2022 ini ada 2 Rumah Sakit, 20 Puskesmas, 109 Poskesdes dan 235 Posyandu.

Sedangkan tenaga kesehatan yang tersedia di Kabupaten Tebo pada tahun 2022 terdiri dari 40 dokter, 480 bidan dan 288 perawat yang tersebar di RSUD Sultan Thaha Saifuddin dan puskesmas di 12 kecamatan.

Jumlah peserta KB baru tahun 2022 sebanyak 3.225 akseptor

Education

Education is one pillar from five pillar of Tebo Regency development. In order to improving and developing human resources quality so education development is priority.

Net Enrollment Rate (NER) is ratio between total elementary school student which 7-12 years old with total of population which 7-12 years old. Elementary School NER of Tebo Regency in 2021 is 99,91 percent. While for Junior High Scholl and Senior High Scholl NER are 78,51 percent and 52,65 percent.

Health

Health development at Tebo Regency carried on by giving counselling and health service quality to society. Health development supporting facilities in 2022 are 2 Hospital, 20 units Puskesmas, 109 units Poskesdes and 235 units Posyandu.

Medical care which are available in Tebo Regency in 2022 consisted of 40 doctors, 480 midwives and 288 nurses which is spread out at Regional Public Hospital of Sultan Thaha Saifuddin and public healthcenter in 12 district.

Total new acceptors KB in 2022 was 3.225 acceptors

Kriminalitas

Ada 196 tindak pidana yang dilaporkan ke Polres Tebo pada tahun 2022, menurun sebanyak 60 tindak pidana dari tahun 2021. Tindak pidana terbanyak adalah kejahatan berupa pencurian dengan pemberatan (48 tindak pidana) diikuti Pengeroyokan (18 tindak pidana). Di Lembaga Pemasyarakatan Muara Tebo, pada Desember 2022 ada 402 narapidana yang terdiri dari 401 narapidana dewasa dan 1 narapidana anak-anak.

Agama

Banyaknya penduduk Kabupaten Tebo pada tahun 2022 yang beragama Islam mendominasi keseluruhan penduduk Kabupaten Tebo. Jumlah penduduk yang beragama Islam adalah sebanyak 349.846 orang. Sementara penduduk beragama Kristen Protestan sebanyak 5.784 orang, Kristen Katolik sebanyak 3.681, Hindu sebanyak 27 orang dan Budha sebanyak 51 orang.

Jumlah Jamaah haji pada tahun 2022 adalah 101 orang, menurun 149 orang dari tahun 2021.

Kemiskinan

Dari hasil Survei Sosial Ekonomi Nasional 2022 (SUSENAS 2020) yang dilakukan BPS Kab Tebo, garis kemiskinan Kabupaten Tebo sebesar Rp. 485.883 dengan jumlah penduduk miskin sebanyak 22.810 orang.

Crime

There were 196 crime cases which was reported to District Police Department of Tebo in 2022, decreased as much 60 crime cases from 2021. The highest crime cases was the crime of theft by weighing (48 cases), followed by beatings (18 cases). At Correctional Institution Muara Tebo in December 2022 there was 402 prisoners, which were 401 adult prisoners and 1 children prisoners.

Religion

In 2022, Tebo's population who are Muslims dominating the entire population of Tebo. The population of Muslim are 349.846 people. While the Protestant population are 5.784 people, as many as 3.681 Catholic, Hindus and Buddhists as many as 51 people and 27 people.

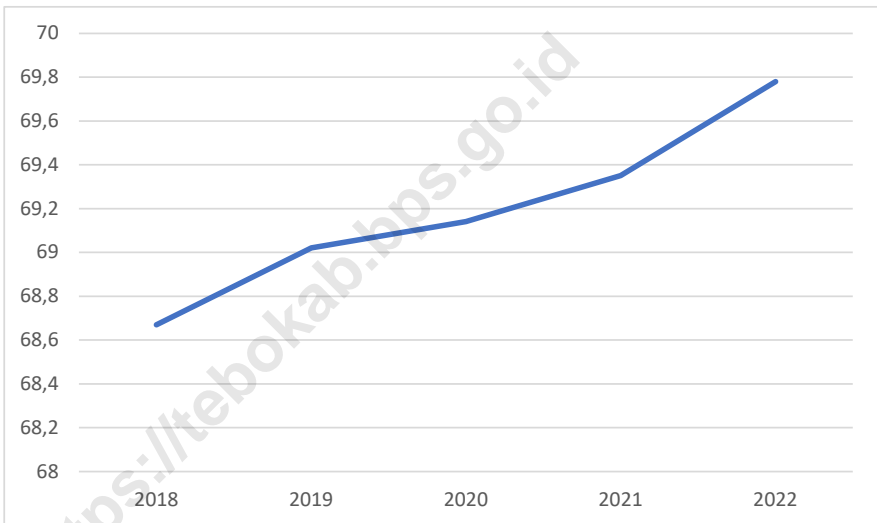
The number of pilgrims in 2022 was 101 people, decreased 149 people from 2019.

Proverty

From National Socio Economic Survey 2020 results which was held by Statistics of Tebo Regency, proverty line of Tebo Regency as much as Rp. 485.883 with number of poor people as much as 22.810 people.

Gambar 4.1
Figures

**Indeks Pembangunan Manusia (IPM) dan Indikator
Pembentukan di Kabupaten Tebo, 2018 - 2022**
*Human Development Index (HDI) and It's Constituents in
Tebo Regency, 2018-2022*



Sumber/Source : Survei Sosial Ekonomi Nasional
National Socio Economic Survey

4.1 PENDIDIKAN EDUCATION

Tabel 4.1.1 Jumlah Sekolah, Guru, dan Murid Taman Kanak-Kanak (TK) di Bawah Kementerian Pendidikan dan Kebudayaan Menurut Kecamatan, (2022/2023)
Number of Schools, Teachers, and Pupils in Kindergarten Under The Ministry of Education and Culture by Subdistrict, (2022/2023)

Kecamatan Subdistrict	Sekolah/Schools		
	Negeri Public	Swasta Private	Jumlah Total
(1)	(2)	(3)	(4)
Tebo Ilir	1	9	10
Muara Tabir	1	6	7
Tebo Tengah	1	16	17
Sumay	1	5	6
Tengah Ilir	1	10	11
Rimbo Bujang	1	20	21
Rimbo Ulu	1	26	27
Rimbo Ilir	1	8	9
Tebo Ulu	1	9	10
VII Koto	1	4	5
Serai Serumpun	1	6	7
VII Koto Ilir	1	16	17
Tebo	12	135	147

Lanjutan Tabel/*Continued Table* 4.1.1

Kecamatan <i>Subdistrict</i>	Guru ¹ / <i>Teachers</i> ¹		
	Negeri <i>Public</i>	Swasta <i>Private</i>	Jumlah <i>Total</i>
(1)	(5)	(6)	(7)
Tebo Ilir	8	38	46
Muara Tabir	4	14	18
Tebo Tengah	9	64	73
Sumay	7	13	20
Tengah Ilir	6	26	32
Rimbo Bujang	5	70	75
Rimbo Ulu	5	77	82
Rimbo Ilir	7	31	38
Tebo Ulu	8	34	42
VII Koto	5	11	16
Serai Serumpun	5	20	25
VII Koto Ilir	6	48	54
Tebo	75	446	521

Lanjutan Tabel/*Continued Table 4.1.1*

Kecamatan Subdistrict	Murid/Students		
	Negeri Public	Swasta Private	Jumlah Total
(1)	(8)	(9)	(10)
Tebo Ilir	82	343	425
Muara Tabir	43	146	189
Tebo Tengah	63	479	542
Sumay	60	191	251
Tengah Ilir	41	317	358
Rimbo Bujang	40	670	710
Rimbo Ulu	39	623	662
Rimbo Ilir	64	247	311
Tebo Ulu	54	204	258
VII Koto	30	142	172
Serai Serumpun	18	143	161
VII Koto Ilir	32	353	385
Tebo	566	3858	4424

Catatan/Note: ¹ Jumlah guru termasuk kepala sekolah dan guru/*The total of teachers including headmaster and teacher*
Perubahan terakhir : 30 November 2022

Sumber/Source: Kementerian Pendidikan dan Kebudayaan, Data Semester Ganjil/*Ministry of Educations and Culture, Odd Semester Data*

Tabel
Table 4.1.2**Jumlah Sekolah, Guru, dan Murid Raudatul Athfal (RA)
di Bawah Kementerian Agama Menurut Kecamatan,
(2022/2023)**
**Number of Schools, Teachers, and Pupils in Raudatul Athfal
(RA) Under The Ministry of Religious Affairs by Subdistrict,
(2022/2023)**

Kecamatan Subdistrict	Sekolah/Schools	Guru/Teachers	Siswa/Pupils
(1)	(2)	(3)	(4)
Tebo Ilir	2	10	46
Muara Tabir	2	7	27
Tebo Tengah	2	14	106
Sumay	1	4	66
Tengah Ilir	1	3	61
Rimbo Bujang	22	81	842
Rimbo Ulu	5	23	103
Rimbo Ilir	4	15	104
Tebo Ulu	4	19	182
VII Koto	1	8	29
Serai Serumpun	–	–	–
VII Koto Ilir	4	16	83
Tebo	48	200	1.649

Catatan/Note: Perubahan Terakhir 18 Feb 2022 - 04:24 PM

Sumber/Source: Kementerian Agama, Data Semester Ganjil/Ministry of Religious Affairs, Odd Semester Data

Tabel
Table 4.1.3

**Jumlah Sekolah, Guru, dan Murid Sekolah Dasar (SD)
di Bawah Kementerian Pendidikan dan Kebudayaan
Menurut Kecamatan, (2022/2023)**
*Number of Schools, Teachers, and Pupils in Primary Schools
Under The Ministry of Education and Culture by Subdistrict,
(2022/2023)*

Kecamatan Subdistrict	Sekolah/Schools		
	Negeri Public	Swasta Private	Jumlah Total
(1)	(2)	(3)	(4)
Tebo Ilir	23	-	23
Muara Tabir	11	-	11
Tebo Tengah	26	3	29
Sumay	20	-	20
Tengah Ilir	19	1	20
Rimbo Bujang	35	4	39
Rimbo Ulu	23	3	26
Rimbo Ilir	14	-	14
Tebo Ulu	28	-	28
VII Koto	16	1	17
Serai Serumpun	9	-	9
VII Koto Ilir	13	1	14
Tebo	237	13	250

Lanjutan Tabel/*Continued Table* 4.1.3

Kecamatan <i>Subdistrict</i>	Guru ¹ / <i>Teachers</i> ¹		
	Negeri <i>Public</i>	Swasta <i>Private</i>	Jumlah <i>Total</i>
(1)	(5)	(6)	(7)
Tebo Ilir	225	-	225
Muara Tabir	132	-	132
Tebo Tengah	278	39	317
Sumay	193	-	193
Tengah Ilir	199	4	203
Rimbo Bujang	387	32	419
Rimbo Ulu	227	21	248
Rimbo Ilir	148	-	148
Tebo Ulu	269	-	269
VII Koto	166	2	168
Serai Serumpun	86	-	86
VII Koto Ilir	124	8	132
Tebo	2 434	106	2 540

Lanjutan Tabel/*Continued Table 4.1.3*

Kecamatan <i>Subdistrict</i>	Murid/ <i>Students</i>		
	Negeri <i>Public</i>	Swasta <i>Private</i>	Jumlah <i>Total</i>
(1)	(8)	(9)	(10)
Tebo Ilir	3 196	-	3 196
Muara Tabir	2 157	-	2 157
Tebo Tengah	3 449	669	4 118
Sumay	3 031	-	3 031
Tengah Ilir	3 807	87	3 894
Rimbo Bujang	5 478	586	6 064
Rimbo Ulu	3 225	255	3 480
Rimbo Ilir	2 065	-	2 065
Tebo Ulu	3 152	-	3 152
VII Koto	2 749	40	2 789
Serai Serumpun	1 190	-	1 190
VII Koto Ilir	2 324	75	2 399
Tebo	35 823	1 712	37 535

Catatan/*Note*: ¹ Jumlah guru termasuk kepala sekolah dan guru/*The total of teachers including headmaster and teacher*
 Perubahan Terakhir : 26 Feb 2023

Sumber/*Source*: Kementerian Pendidikan dan Kebudayaan, Data Semester Ganjil/*Ministry of Educations and Culture, Odd Semester Data*

Tabel
Table 4.1.4

Jumlah Sekolah, Guru, dan Murid Madrasah Ibtidaiyah (MI) di Bawah Kementerian Agama Menurut Kecamatan Menurut Kecamatan, (2022/2023)
Number of Schools, Teachers, and Pupils in Madrasah Ibtidaiyah (MI) Under The Ministry of Religious Affairs by Subdistrict, (2022/2023)

Kecamatan Subdistrict	Sekolah/Schools		
	Negeri Public	Swasta Private	Jumlah Total
(1)	(2)	(3)	(4)
Tebo Ilir	-	5	5
Muara Tabir	-	-	-
Tebo Tengah	1	7	8
Sumay	-	2	2
Tengah Ilir	-	1	1
Rimbo Bujang	1	10	11
Rimbo Ulu	1	3	4
Rimbo Ilir	1	2	3
Tebo Ulu	1	4	5
VII Koto	-	2	2
Serai Serumpun	-	-	-
VII Koto Ilir	-	1	1
Tebo	5	37	42

Lanjutan Tabel/Continued Table 4.1.4

Kecamatan Subdistrict	Guru ¹ /Teachers ¹		
	Negeri Public	Swasta Private	Jumlah Total
(1)	(5)	(6)	(7)
Tebo Ilir	-	41	41
Muara Tabir	-	-	-
Tebo Tengah	21	80	101
Sumay	-	19	19
Tengah Ilir	-	8	8
Rimbo Bujang	15	110	125
Rimbo Ulu	17	25	42
Rimbo Ilir	19	19	38
Tebo Ulu	16	45	61
VII Koto	-	25	25
Serai Serumpun	-	-	-
VII Koto Ilir	-	9	9
Tebo	88	381	469

Lanjutan Tabel/*Continued Table* 4.1.4

Kecamatan <i>Subdistrict</i>	Murid/ <i>Students</i>		
	Negeri <i>Public</i>	Swasta <i>Private</i>	Jumlah <i>Total</i>
(1)	(8)	(9)	(10)
Tebo Ilir	-	532	532
Muara Tabir	-	-	-
Tebo Tengah	245	995	1 240
Sumay	-	129	129
Tengah Ilir	-	57	57
Rimbo Bujang	237	1 547	1 784
Rimbo Ulu	187	283	470
Rimbo Ilir	240	147	387
Tebo Ulu	126	343	469
VII Koto	-	205	205
Serai Serumpun	-	-	-
VII Koto Ilir	-	224	224
Tebo	1 035	4 462	5 497

Catatan/*Note*:

Sumber/*Source*: Kementerian Agama, EMIS, data semester ganjil laporan sampai dengan 31 Desember ((tahun))/ *Ministry of Religious Affairs, EMIS, odd semester report data up to 31 Desember ((tahun))*

Tabel
Table 4.1.5

Jumlah Sekolah, Guru, dan Murid Sekolah Menengah Pertama (SMP) di Bawah Kementerian Pendidikan dan Kebudayaan Menurut Kecamatan, (2022/2023)
Number of Schools, Teachers, and Pupils in Junior High Schools Under The Ministry of Education and Culture by Subdistrict, (2022/2023)

Kecamatan Subdistrict	Sekolah/Schools		
	Negeri Public	Swasta Private	Jumlah Total
(1)	(2)	(3)	(4)
Tebo Ilir	7	-	7
Muara Tabir	3	-	3
Tebo Tengah	6	2	8
Sumay	6	-	6
Tengah Ilir	4	-	4
Rimbo Bujang	8	5	13
Rimbo Ulu	5	1	6
Rimbo Ilir	4	-	4
Tebo Ulu	7	-	7
VII Koto	3	-	3
Serai Serumpun	2	-	2
VII Koto Ilir	6	-	6
Tebo	61	8	69

Lanjutan Tabel/*Continued Table 4.1.5*

Kecamatan <i>Subdistrict</i>	Guru ¹ /Teachers ¹		
	Negeri <i>Public</i>	Swasta <i>Private</i>	Jumlah <i>Total</i>
(1)	(5)	(6)	(7)
Tebo Ilir	75	-	75
Muara Tabir	49	-	49
Tebo Tengah	105	9	114
Sumay	54	-	54
Tengah Ilir	55	-	55
Rimbo Bujang	174	32	206
Rimbo Ulu	91	8	99
Rimbo Ilir	74	-	74
Tebo Ulu	94	-	94
VII Koto	42	-	42
Serai Serumpun	19	-	19
VII Koto Ilir	54	-	54
Tebo	886	49	935

Lanjutan Tabel/Continued Table 4.1.5

Kecamatan Subdistrict	Murid/Students		
	Negeri Public	Swasta Private	Jumlah Total
(1)	(8)	(9)	(10)
Tebo Ilir	624	-	624
Muara Tabir	506	-	506
Tebo Tengah	1 251	116	1 367
Sumay	567	-	567
Tengah Ilir	830	-	830
Rimbo Bujang	2 247	666	2 913
Rimbo Ulu	1 084	183	1 267
Rimbo Ilir	890	-	890
Tebo Ulu	850	-	850
VII Koto	468	-	468
Serai Serumpun	178	-	178
VII Koto Ilir	603	-	603
Tebo	10 098	965	11 063

Catatan/Note: ¹ Jumlah guru termasuk kepala sekolah dan guru/The total of teachers including headmaster and teacher

Sumber/Source: Kementerian Pendidikan, Kebudayaan, Riset, dan Teknologi, Sistem Data Pokok Pendidikan, data semester ganjil/
Ministry of Education, Culture, Research, and Technology, Basic Education Data System, odd semester

Tabel
Table 4.1.6

Jumlah Sekolah, Guru, dan Murid Madrasah Tsanawiyah (MTs) di Bawah Kementerian Agama Menurut Kecamatan, (2022/2023)
Number of Schools, Teachers, and Pupils in Madrasah Tsanawiyah (MTs) Under The Ministry of Religious Affairs by Subdistrict, (2022/2023)

Kecamatan Subdistrict	Sekolah/Schools		
	Negeri Public	Swasta Private	Jumlah Total
(1)	(2)	(3)	(4)
Tebo Ilir	1	4	5
Muara Tabir	-	3	3
Tebo Tengah	1	6	7
Sumay	1	-	1
Tengah Ilir	-	2	2
Rimbo Bujang	1	14	15
Rimbo Ulu	-	7	7
Rimbo Ilir	-	2	2
Tebo Ulu	2	3	5
VII Koto	-	3	3
Serai Serumpun	-	1	1
VII Koto Ilir	-	1	1
Tebo	6	46	52

Lanjutan Tabel/Continued Table 4.1.6

Kecamatan Subdistrict	Guru ¹ /Teachers ¹		
	Negeri Public	Swasta Private	Jumlah Total
(1)	(5)	(6)	(7)
Tebo Ilir	22	44	66
Muara Tabir	-	50	50
Tebo Tengah	36	84	120
Sumay	31	-	31
Tengah Ilir	-	41	41
Rimbo Bujang	21	228	249
Rimbo Ulu	-	84	84
Rimbo Ilir	-	34	34
Tebo Ulu	58	40	98
VII Koto	-	38	38
Serai Serumpun	-	12	12
VII Koto Ilir	-	9	9
Tebo	168	664	832

Lanjutan Tabel/*Continued Table* 4.1.6

Kecamatan <i>Subdistrict</i>	Murid/ <i>Students</i>		
	Negeri <i>Public</i>	Swasta <i>Private</i>	Jumlah <i>Total</i>
(1)	(8)	(9)	(10)
Tebo Ilir	324	439	763
Muara Tabir	-	432	432
Tebo Tengah	396	1 045	1 441
Sumay	99	-	99
Tengah Ilir	-	601	601
Rimbo Bujang	154	2 764	2 918
Rimbo Ulu	-	1 109	1 109
Rimbo Ilir	-	188	188
Tebo Ulu	297	361	658
VII Koto	-	441	441
Serai Serumpun	-	48	48
VII Koto Ilir	-	61	61
Tebo	1 270	7 489	8 759

Catatan/*Note:*

Sumber/*Source:* Kementerian Agama, EMIS, data semester ganjil laporan sampai dengan 31 Desember ((tahun))/ *Ministry of Religious Affairs, EMIS, odd semester report data up to 31 Desember ((tahun))*

Tabel
Table 4.1.7

Jumlah Sekolah, Guru, dan Murid Sekolah Menengah Atas (SMA) di Bawah Kementerian Pendidikan dan Kebudayaan Menurut Kecamatan, (2022/2023)
Number of Schools, Teachers, and Pupils in Senior High Schools Under The Ministry of Education and Culture by Subdistrict, (2022/2023)

Kecamatan Subdistrict	Sekolah/Schools		
	Negeri Public	Swasta Private	Jumlah Total
(1)	(2)	(3)	(4)
Tebo Ilir	1	-	1
Muara Tabir	1	-	1
Tebo Tengah	2	-	2
Sumay	1	-	1
Tengah Ilir	1	-	1
Rimbo Bujang	3	3	6
Rimbo Ulu	4	-	4
Rimbo Ilir	2	-	2
Tebo Ulu	3	-	3
VII Koto	1	-	1
Serai Serumpun	1	-	1
VII Koto Ilir	-	-	-
Tebo	20	3	23

Lanjutan Tabel/*Continued Table 4.1.7*

Kecamatan <i>Subdistrict</i>	Guru ¹ /Teachers ¹		
	Negeri <i>Public</i>	Swasta <i>Private</i>	Jumlah <i>Total</i>
(1)	(5)	(6)	(7)
Tebo Ilir	29	-	29
Muara Tabir	22	-	22
Tebo Tengah	66	-	66
Sumay	23	-	23
Tengah Ilir	25	-	25
Rimbo Bujang	92	22	114
Rimbo Ulu	105	-	105
Rimbo Ilir	40	-	40
Tebo Ulu	70	-	70
VII Koto	26	-	26
Serai Serumpun	16	-	16
VII Koto Ilir	-	-	-
Tebo	514	22	536

Lanjutan Tabel/Continued Table 4.1.7

Kecamatan Subdistrict	Murid/Students		
	Negeri Public	Swasta Private	Jumlah Total
(1)	(8)	(9)	(10)
Tebo Ilir	520	-	520
Muara Tabir	281	-	281
Tebo Tengah	920	-	920
Sumay	298	-	298
Tengah Ilir	347	-	347
Rimbo Bujang	1 277	187	1 464
Rimbo Ulu	1 034	-	1 034
Rimbo Ilir	480	-	480
Tebo Ulu	813	-	813
VII Koto	310	-	310
Serai Serumpun	135	-	135
VII Koto Ilir	-	-	-
Tebo	6 415	187	6 602

Catatan/Note: ¹ Jumlah guru termasuk kepala sekolah dan guru/The total of teachers including headmaster and teacher
 Sumber/Source: Kementerian Pendidikan, Kebudayaan, Riset, dan Teknologi, Sistem Data Pokok Pendidikan, data semester ganjil/
 Ministry of Education, Culture, Research, and Technology, Basic Education Data System, odd semester

Tabel
Table 4.1.8

Jumlah Sekolah, Guru, dan Murid Sekolah Menengah Kejuruan (SMK) di Bawah Kementerian Pendidikan dan Kebudayaan Menurut Kecamatan, (2022/2023)
Number of Schools, Teachers, and Pupils in Vocational High Schools Under The Ministry of Education and Culture by Subdistrict, (2022/2023)

Kecamatan Subdistrict	Sekolah/Schools		
	Negeri Public	Swasta Private	Jumlah Total
(1)	(2)	(3)	(4)
Tebo Ilir	-	2	2
Muara Tabir	-	-	-
Tebo Tengah	1	1	2
Sumay	1	-	1
Tengah Ilir	1	-	1
Rimbo Bujang	2	6	8
Rimbo Ulu	1	1	2
Rimbo Ilir	1	1	2
Tebo Ulu	1	-	1
VII Koto	-	-	-
Serai Serumpun	-	-	-
VII Koto Ilir	1	1	2
Tebo	9	12	21

Lanjutan Tabel/Continued Table 4.1.8

Kecamatan Subdistrict	Guru ¹ /Teachers ¹		
	Negeri Public	Swasta Private	Jumlah Total
(1)	(5)	(6)	(7)
Tebo Ilir	-	14	14
Muara Tabir	-	-	-
Tebo Tengah	41	15	56
Sumay	6	-	6
Tengah Ilir	32	-	32
Rimbo Bujang	88	70	158
Rimbo Ulu	27	7	34
Rimbo Ilir	22	27	49
Tebo Ulu	21	-	21
VII Koto	-	-	-
Serai Serumpun	-	-	-
VII Koto Ilir	26	1	27
Tebo	263	134	397

Lanjutan Tabel/*Continued Table* 4.1.8

Kecamatan <i>Subdistrict</i>	Murid/ <i>Students</i>		
	Negeri <i>Public</i>	Swasta <i>Private</i>	Jumlah <i>Total</i>
(1)	(8)	(9)	(10)
Tebo Ilir	-	56	56
Muara Tabir	-	-	-
Tebo Tengah	708	87	795
Sumay	71	-	71
Tengah Ilir	406	-	406
Rimbo Bujang	1 418	768	2 186
Rimbo Ulu	256	44	300
Rimbo Ilir	219	248	467
Tebo Ulu	149	-	149
VII Koto	-	-	-
Serai Serumpun	-	-	-
VII Koto Ilir	239	98	337
Tebo	3 466	1 301	4 767

Catatan/*Note:*

Sumber/*Source:* Kementerian Pendidikan, Kebudayaan, Riset, dan Teknologi, Sistem Data Pokok Pendidikan, data semester ganjil/
Ministry of Education, Culture, Research, and Technology, Basic Education Data System, odd semester

Tabel
Table 4.1.9

Jumlah Sekolah, Guru, dan Murid Madrasah Aliyah (MA) di Bawah Kementerian Agama Menurut Kecamatan, (2022/2023)
Number of Schools, Teachers, and Pupils in Madrasah Aliyah (MA) Under the Ministry of Religious Affairs by Subdistrict, (2022/2023)

Kecamatan Subdistrict	Sekolah/Schools		
	Negeri Public	Swasta Private	Jumlah Total
(1)	(2)	(3)	(4)
Tebo Ilir	-	4	4
Muara Tabir	-	-	-
Tebo Tengah	1	3	4
Sumay	-	-	-
Tengah Ilir	-	2	2
Rimbo Bujang	-	10	10
Rimbo Ulu	-	3	3
Rimbo Ilir	-	1	1
Tebo Ulu	1	2	3
VII Koto	-	2	2
Serai Serumpun	-	-	-
VII Koto Ilir	-	1	1
Tebo	2	28	30

Lanjutan Tabel/*Continued Table* 4.1.9

Kecamatan <i>Subdistrict</i>	Guru ¹ / <i>Teachers</i> ¹		
	Negeri <i>Public</i>	Swasta <i>Private</i>	Jumlah <i>Total</i>
(1)	(5)	(6)	(7)
Tebo Ilir	-	63	63
Muara Tabir	-	-	-
Tebo Tengah	44	35	79
Sumay	-	-	-
Tengah Ilir	-	14	14
Rimbo Bujang	-	105	105
Rimbo Ulu	-	28	28
Rimbo Ilir	-	7	7
Tebo Ulu	44	29	73
VII Koto	-	30	30
Serai Serumpun	-	-	-
VII Koto Ilir	-	7	7
Tebo	88	318	406

Lanjutan Tabel/*Continued Table 4.1.9*

Kecamatan Subdistrict	Murid/Students		
	Negeri Public	Swasta Private	Jumlah Total
(1)	(8)	(9)	(10)
Tebo Ilir	-	419	419
Muara Tabir	-	-	-
Tebo Tengah	289	462	751
Sumay	-	-	-
Tengah Ilir	-	303	303
Rimbo Bujang	-	1 090	1 090
Rimbo Ulu	-	356	356
Rimbo Ilir	-	78	78
Tebo Ulu	256	107	363
VII Koto	-	57	57
Serai Serumpun	-	-	-
VII Koto Ilir	-	46	46
Tebo	545	2 918	3 463

Catatan/Note: ...

Sumber/Source: Kementerian Agama, Data Semester Ganjil/Ministry of Religious Affairs, Odd Semester Data

Tabel
Table 4.1.10

**Banyaknya Dosen di Kabupaten Tebo Menurut Status
Dosen Tahun 2015/2016 – 2022/2023**
*Number of Lecturers at Tebo Regency by Status of Lecturers
in 2015/2016 – 2022/2023*

Tahun Year	Dosen Tetap Permanent Lecturer	Dosen Tidak Tetap Non Permanent Lecturer	Jumlah Total
(1)	(2)	(3)	(4)
2015/2016	21	39	60
2016/2017	44	38	82
2017/2018	54	34	88
2018/2019	59	53	112
2019/2020	8	4	12
2020/2021	53	46	99
2021/2022	63	53	116
2022/2023			

Catatan/Note: ...

Sumber/Source: Sekolah Tinggi Ilmu Tarbiyah Rimbo Bujang dan Institut Agama Islam Muara Tebo
STIT of Rimbo Bujang and IAI of Muara Tebo

Tabel 4.1.11 **Banyaknya Mahasiswa di Kabupaten Tebo Menurut Jenis Kelamin Tahun 2014/2015 – 2021/2022**
Table **Number of Student at Tebo Regency by Sex in 2014/2015 – 2021/2022**

Tahun Year	Laki-laki Male	Perempuan Female	Jumlah Total
(1)	(2)	(3)	(4)
2015/2016	145	215	360
2016/2017	296	356	652
2017/2018	405	614	1 019
2018/2019	593	752	1 345
2019/2020	101	158	259
2020/2021	645	810	1 455
2021/2022	774	957	1 731
2022/2023			

Catatan/Note: ...

Sumber/Source: Sekolah Tinggi Ilmu Tarbiyah Rimbo Bujang dan Institut Agama Islam Muara Tebo
 STIT of Rimbo Bujang and IAI of Muara Tebo

Tabel
Table 4.1.12

**Banyaknya Mahasiswa dan Dosen di Kabupaten Tebo
Serta Rasio Mahasiswa Terhadap Dosen Tahun 2015/2016
– 2022/2023**
*Number of Student and Lecturer at Tebo Regency and Ratio
of Student to Lecturer in 2015/2016 – 2022/2023*

Tahun Year	Mahasiswa Student	Dosen Lecturer	Rasio
(1)	(2)	(3)	(4)
2015/2016	360	60	6 : 1
2016/2017	652	82	8 : 1
2017/2018	1019	88	12 : 1
2018/2019	1345	112	12 : 1
2019/2020	259	12	21:1
2020/2021	1455	99	15:1
2021/2022	1731	116	15:1

Catatan/Note: ...

Sumber/Source: Sekolah Tinggi Ilmu Tarbiyah Rimbo Bujang dan Institut Agama Islam Muara Tebo
STIT of Rimbo Bujang and IAI of Muara Tebo

Tabel 4.1.14 Persentase Penduduk Usia 7–24 Tahun Menurut Jenis Kelamin dan Partisipasi Sekolah di Kabupaten Tebo, 2022
Table 4.1.14 Percentage of Population Aged 7-24 Years by Sex and School Participation in Tebo Regency, 2022

Partisipasi Sekolah <i>School Participation</i>	Jenis Kelamin <i>Sex</i>		Jumlah <i>Total</i>
	Laki-laki <i>Male</i>	Perempuan <i>Female</i>	
(1)	(2)	(3)	(4)
Tidak/belum pernah bersekolah
Masih SD/MI/Paket A	33,06	39,68	36,23
Masih SMP/MTs/Paket B	11,66	12,40	12,02
Masih SMA/SMK/MA/Paket C ke atas	19,71	20,24	19,96
Masih Sekolah Perguruan Tinggi	–	–	–
Tidak Bersekolah Lagi	35,18	27,68	31,59
Jumlah/Total	100,00	100,00	100,00

Catatan/Note: ...

Sumber/Source: Survei Sosial Ekonomi Nasional
National Socio Economic Survey

Tabel
Table 4.1.15**Angka Partisipasi Murni (APM) dan Angka Partisipasi Kasar (APK) Menurut Jenjang Pendidikan di Kabupaten Tebo, 2022**
Net Enrolment Rate and Gross Enrolment Rate by Educational Level in Tebo Regency, 2022

Jenjang Pendidikan Educational Level	APM Net Enrollment Rate	APK Gross Enrollment Rate
(1)	(2)	(3)
SD/MI <i>Elementary School</i>	99,91	108,30
SMP/MTs <i>Junior High School</i>	78,51	87,39
SMA/SMK/MA <i>Senior High School</i>	52,65	68,60

Catatan/Note: ...

Sumber/Source: Survei Sosial Ekonomi Nasional
National Socio Economic Survey

4.2 KESEHATAN HEALTH

Tabel 4.2.1 **Jumlah Tenaga Kesehatan Menurut Kecamatan, 2022**
Table 4.2.1 **Number of Medical Personnel by Subdistrict, 2022**

Kecamatan Subdistrict	Dokter Doctor	Perawat Nurse	Bidan Midwife	Farmasi Pharma- ceutical	Ahli Gizi Nutritionist
(1)	(2)	(3)	(4)	(5)	(6)
Tebo Ilir	3	36	50	2	2
Muara Tabir	3	19	22	3	2
Tebo Tengah	4	18	60	3	2
Sumay	3	22	57	3	1
Tengah Ilir	3	12	22	3	4
Rimbo Bujang	5	41	51	7	5
Rimbo Ulu	7	35	48	5	–
Rimbo Ilir	2	14	28	2	2
Tebo Ulu	3	34	39	3	2
VII Koto	3	29	48	4	3
Serai Serumpun	2	9	20	2	1
VII Koto Ilir	2	19	35	3	2
Tebo	40	288	480	40	26

Catatan/Note: ...

Sumber/Source: Dinas Kesehatan dan Keluarga Berencana Kabupaten Tebo/ *Public Health Service of Tebo Regency*

Tabel
Table 4.2.2

Jumlah Rumah Sakit Umum, Rumah Sakit Khusus, Rumah Sakit/Rumah Bersalin, Puskesmas, Klinik/Balai Kesehatan, Posyandu, dan Polindes Menurut Kecamatan, 2019 dan 2022
Number of General Hospital, Special Hospital, Maternity Hospital and Public Health Center, Medical Clinic, Integrated Service Post, Village maternity Cottage by Subdistrict, 2019 and 2022

Kecamatan Subdistrict	Rumah Sakit Umum General Hospital		Rumah Sakit Khusus Special Hospital	
	2021	2022	2021	2022
(1)	(2)	(3)	(4)	(5)
Tebo Ilir	–	–	–	–
Muara Tabir	–	–	–	–
Tebo Tengah	1	1	–	–
Sumay	–	–	–	–
Tengah Ilir	–	–	–	–
Rimbo Bujang	1	1	–	–
Rimbo Ulu	–	–	–	–
Rimbo Ilir	–	–	–	–
Tebo Ulu	–	–	–	–
VII Koto	–	–	–	–
Serai Serumpun	–	–	–	–
VII Koto Ilir	–	–	–	–
Tebo	2	2	–	–

Lanjutan Tabel/Continued Table 4.2.2

Kecamatan Subdistrict	Rumah Sakit Bersalin/ Rumah Bersalin Maternity Hospital		Puskesmas Public Health Center	
	2021	2022	2021	2022
(1)	(6)	(7)	(8)	(9)
Tebo Ilir	–	–	2	2
Muara Tabir	–	–	2	2
Tebo Tengah	–	–	1	1
Sumay	–	–	2	2
Tengah Ilir	–	–	2	2
Rimbo Bujang	–	–	2	2
Rimbo Ulu	–	–	2	2
Rimbo Ilir	–	–	1	1
Tebo Ulu	–	–	2	2
VII Koto	–	–	2	2
Serai Serumpun	–	–	1	1
VII Koto Ilir	–	–	1	1
Tebo	–	–	20	20

Lanjutan Tabel/Continued Table 4.2.2

Kecamatan Subdistrict	Klinik/Balai Kesehatan Medical Clinic		Posyandu Integrated Service Post		Poskesdes Village Maternity Cottage	
	2021	2022	2021	2022	2021	2022
(1)	(10)	(11)	(12)	(13)	(14)	(15)
Tebo Ilir	1	1	5	13	11	11
Muara Tabir	–	–	18	18	7	7
Tebo Tengah	3	3	16	16	12	12
Sumay	1	1	14	14	15	15
Tengah Ilir	–	–	11	18	4	4
Rimbo Bujang	5	5	46	47	9	6
Rimbo Ulu	1	1	25	25	8	7
Rimbo Ilir	–	–	12	12	5	5
Tebo Ulu	–	–	31	37	7	13
VII Koto	–	–	11	12	9	9
Serai Serumpun	–	–	8	8	7	7
VII Koto Ilir	–	–	15	15	13	13
Tebo	11	11	212	235	107	109

Catatan/Note: ...

Sumber/Source: Dinas Kesehatan dan Keluarga Berencana Kabupaten Tebo/ Public Health Service of Tebo Regency

Tabel
Table 4.2.3**Jumlah Dokter Spesialis, Dokter Umum, dan Dokter Gigi Menurut Sarana Pelayanan Kesehatan di Kabupaten Tebo, 2022**
Number of Specialist Doctor, Generalist Doctor, and Dentist by Type of Health Facility in Tebo Regency, 2022

Unit Kerja Work Unit	Dokter Spesialis Specialist Doctors	Dokter Umum Generalist Doctors	Dokter Gigi Dentist
(1)	(2)	(3)	(4)
Puskesmas Sungai Bengkal	–	2	1
Puskesmas Pintas Tuo	–	1	1
Puskesmas Muara Tebo	–	4	1
Puskesmas Teluk Singkawang	–	3	–
Puskesmas Mangupeh	–	2	1
Puskesmas Lubuk Mandarsah	–	1	1
Puskesmas Rimbo Bujang II	–	4	1
Puskesmas Tegal Arum	–	1	1
Puskesmas Rimbo IX	–	4	1
Puskesmas Alai Ilir	–	2	1
Puskesmas Pulau Temiang	–	1	1
Puskesmas Sungai Abang	–	2	1
Puskesmas Teluk Lancang	–	1	1
Puskesmas SP II Sekutur Jaya	–	2	–
Puskesmas Tuo Pasir Mayang	–	2	1
PKM Sumber Sari	–	3	1
PKM Teluk Rendah	–	1	1
PKM Teluk Kembang Jambu	–	2	1
PKM Bangun Seranten	–	2	1
PKM Suo Suo	–	–	1
Jumlah/Total	–	40	18
Rumah Sakit	–	–	–
Dinas Kesehatan	–	–	–
Sarana Kesehatan Lainnya	–	–	–
Jumlah/Total	–	40	18

Catatan/Note: ...

Sumber/Sources: Dinas Kesehatan dan Keluarga Berencana Kabupaten Tebo/ Public Health Service of Tebo Regency

Tabel
Table 4.2.4**Jumlah Balita Yang Pernah Mendapat Imunisasi Menurut Jenis Imunisasi di Kabupaten Tebo, 2018-2022**
Number of Children Under Five Years Who Had Immunization by Type of Immunization in Tebo Regency, 2018-2022

Jenis Imunisasi Type of Immunization	2018	2019	2020	2021	2022
(1)	(2)	(3)	(4)	(5)	(6)
HBO	6 526	6 439	6 158	6 078	5 877
BCG	6 497	6 544	6 301	5 964	6 134
POLIO 1	6 480	6 512	6 359	6 085	6 131
DPT / HB 1	6 277	6 426	6 247	5 645	6 167
POLIO 2	6 360	6 367	6 310	5 826	6 193
DPT / HB 2	6 191	6 421	6 179	5 452	6 174
POLIO 3	6 246	6 377	6 165	5 662	6 158
DPT / HB 3	6 092	6 254	5 982	5 218	6 132
POLIO 4	6 181	6 231	5 993	5 407	6 137
CAMPAK	6 293	6 324	6 163	6 204	6 148

Catatan/Note: ...

Sumber/Source: Dinas Kesehatan dan Keluarga Berencana Kabupaten Tebo/ Public Health Service of Tebo Regency

Tabel 4.2.5
Table

Banyaknya Balita Yang Pernah Mendapat Imunisasi Menurut Jenis Imunisasi dan Kecamatan di Kabupaten Tebo, 2022
Number of Children Under Five Years Who Had Immunization by Type of Immunization and Subdistrict in Tebo Regency, 2022

Kecamatan Subdistrict	Jenis Imunisasi Type of Immunization									
	HBO	DPT dan HB			Polio				Campak Measles	BCG
		1	2	3	1	2	3	4		
(1)	(2)	(3)	(4)	(5)	(6)	(7)	(8)	(9)	(10)	(11)
Tebo Ilir	175	241	240	236	220	200	240	236	182	198
Muara Tabir	95	164	165	156	157	145	165	158	124	139
Tebo Tengah	303	341	313	308	365	296	313	308	298	311
Sumay	104	152	127	138	141	132	127	138	123	122
Tengah Ilir	209	271	247	259	255	247	247	259	191	236
Rimbo Bujang	464	553	470	470	582	471	470	470	472	526
Rimbo Ulu	279	274	2589	254	332	259	259	252	261	344
Rimbo Ilir	90	156	187	202	150	156	169	184	136	168
Tebo Ulu	205	222	200	214	252	215	200	214	229	222
VII Koto	93	176	177	167	193	170	177	167	129	174
Serai Serumpun	18	67	86	85	70	64	86	85	88	63
VII Koto Ilir	113	161	127	128	158	136	121	117	176	153
Tebo	2.148	2.760	2.598	2.617	2.875	2.491	2.574	2.588	2.447	2.656

Catatan/Note: ...

Sumber/Source: Dinas Kesehatan dan Keluarga Berencana Kabupaten Tebo/ Public Health Service of Tebo Regency

Tabel
Table 4.2.6

Persentase Ibu Hamil Yang Pernah Mendapat Imunisasi Menurut Jenis Imunisasi di Kabupaten Tebo, 2018-2022
Percentage of Pregnant Woman Who Had Immunization by Type of Immunization in Tebo Regency, 2018-2022

Jenis Imunisasi Type of Immunization	2018	2019	2020	2021	2022
(1)	(2)	(3)	(4)	(5)	(6)
TT 1 (Ibu Hamil)	9,3	9,1	6,9	7,4	2,5
TT 2 (Ibu Hamil)	16,4	13,0	14,1	12,4	4,3
TT 3	24,5	22,4	21,4	20,3	8,8
TT 4	23,7	23,7	20,4	18	6,0
TT 5	18,3	20,7	17,7	18	5,8

Catatan/Note: ...

Sumber/Source: Dinas Kesehatan dan Keluarga Berencana Kabupaten Tebo/ Public Health Service of Tebo Regency

Tabel
Table 4.2.7**Jumlah Kasus 10 Penyakit Terbanyak di Kabupaten Tebo, 2022**
Number of Cases of the 10 Most Diseases in Tebo Regency, 2022

Jenis Penyakit <i>The Type of Disease</i>	ICD 10	Jumlah Kasus Lama <i>Number Of Old Cases</i>	Jumlah Kasus Baru <i>Number Of NewCases</i>
(1)	(2)	(3)	(4)
Influenza	J 11	18.942	19.695
Hipertensi Esensial	I 10	13.461	13.717
Gastritis	K.29.1	14.441	13.438
ISPA	J 17	6.043	10.897
Dermatitis Kontak Iritan	L 24	3.840	4.641
Diabetes Militus Tipe 2	E 11	2.450	3.950
Rematoid Arthtitis	M53.3	3.587	3.695
Scabies	B 86	1.982	2.006
Asma Broncial	J 45	1.745	1.877
Hiperurisemia - Gout Arthritis	E 79.0	1.640	1.699

Catatan/Note: ...

Sumber/Source: Dinas Kesehatan dan Keluarga Berencana Kabupaten Tebo/ *Public Health Service of Tebo Regency*

Tabel
Table 4.2.8

**Jumlah Bayi Lahir, Bayi Berat Badan Lahir Rendah (BBLR),
BBLR Dirujuk, dan Bergizi Buruk di Kabupaten Tebo, 2017
- 2022**
**Number of Births, Babies with Low Birth Weights (LBW),
Treated LBW, and Malnutrition Cases in Tebo Regency, 2017 -
2022**

Tahun Year	Bayi Lahir Births	BBLR LBW		Gizi Buruk Malnutrition
		Jumlah Total	Dirujuk Treated	
(1)	(2)	(3)	(4)	(5)
2017	6 264	126	126	12
2018	6 659	143	143	8
2019	6 633	159	8	19
2020	6 609	194	194	11
2021	6 328	130	130	7
2022	5 996	145	145	16

Catatan/Note: ...

Sumber/Source: Dinas Kesehatan dan Keluarga Berencana Kabupaten Tebo/ Public Health Service of Tebo Regency

Tabel 4.2.9 Jumlah Ibu Hamil, Melakukan Kunjungan K1, Melakukan Kunjungan K4, Kurang Energi Kronis (KEK), dan Mendapat Tablet Zat Besi (Fe) di Kabupaten Tebo, 2017-2022
Number of Pregnant Women, Those with One Visit and four Visits of Antenatal Care, Chronic Energy Deficiency (CED), and Receiving Iron Supplement in Tebo Regency, 2017-2022

Tahun Year	Jumlah Ibu Hamil Pregnant Women	Melakukan kunjungan K1 One Visit	Melakukan Kunjungan K4 Four Visits	Kurang Energi Kronis (KEK) Chronic Energy Deficiency (CED)	Mendapat Zat Besi (Fe) Receiving Iron Supplement
(1)	(2)	(3)	(4)	(5)	(6)
2017	7 753	7 201	6 577	-	7 051
2018	7 325	7 081	6 545	-	6 545
2019	7 255	7 140	6 512	504	6 620
2020	7 270	6 658	6 530	511	6 377
2021	6 961	6 920	6 339	446	6 163
2022	6 644	6 644	6 139	387	6 139

Catatan/Note: ...

Sumber/Source: Dinas Kesehatan dan Keluarga Berencana Kabupaten Tebo/ *Public Health Service of Tebo Regency*

Tabel
Table 4.2.10**Jumlah Kasus HIV/AIDS, IMS, DBD, Diare, TB, dan Malaria Menurut Kecamatan di Kabupaten Tebo, 2022**
Number of Cases of HIV/AIDS, Sexually Transmitted Infection, Dengue Fever, Diarrhea, Tuberculosis (TB) and Malaria by Subdistrict in Tebo Regency, 2022

Kecamatan Subdistrict	HIV/AIDS	IMS Sexually Transmitted Infection	DBD Dengue Fever	Diare Diarrhea	TB Tuber- culosis	Malaria Malaria
(1)	(2)	(3)	(4)	(5)	(6)	(7)
Tebo Ilir	–	–	51	80	37	–
Muara Tabir	1	–	1	231	23	–
Tebo Tengah	6	–	62	84	28	–
Sumay	–	–	12	92	8	–
Tengah Ilir	1	1	14	471	18	–
Rimbo Bujang	7	–	9	210	51	–
Rimbo Ulu	2	–	10	371	26	–
Rimbo Ilir	–	–	4	75	19	–
Tebo Ulu	3	–	4	148	38	–
VII Koto	–	–	–	127	10	–
Serai Serumpun	–	–	2	87	8	–
VII Koto Ilir	–	–	3	155	22	–
RS STS	–	–	–	–	128	–
Tebo	20	1	172	2.131	416	–

Catatan/Note: ...

Sumber/Source: Dinas Kesehatan dan Keluarga Berencana Kabupaten Tebo/ *Public Health Service of Tebo Regency*

Tabel
Table 4.2.11

**Jumlah Klinik Keluarga Berencana (KKB) dan Pos
Pelayanan Keluarga Berencana Desa (PPKBD) Menurut
Kecamatan di Kabupaten Tebo, 2022**
*Number of Family Planning Clinics and Village Family
Planning Service Units by Subdistrict in Tebo Regency, 2022*

Kecamatan Subdistrict	KKB Family Planning Clinics	Sub-PPKBD Sub Village Family Planning Service Units	PPKBD Village Family Planning Service Units
(1)	(2)	(3)	(4)
Tebo Ilir	13	35	11
Muara Tabir	8	33	8
Tebo Tengah	7	39	12
Sumay	4	31	12
Tengah Ilir	6	30	5
Rimbo Bujang	12	69	16
Rimbo Ulu	15	32	6
Rimbo Ilir	7	40	9
Tebo Ulu	17	69	17
VII Koto	10	35	10
Serai Serumpun	8	25	8
VII Koto Ilir	12	31	6
Tebo	119	469	120

Catatan/Note: ...

Sumber/Source: Dinas Kesehatan dan Keluarga Berencana Kabupaten Tebo/ Public Health Service of Tebo Regency

Tabel
Table 4.2.12**Jumlah Pasangan Usia Subur dan Peserta KB Aktif
Menurut Kecamatan di Kabupaten Tebo, 2022**
**Number of Eligible Couples and Family Planning
Participants by Subdistrict in Tebo Regency, 2022**

Kecamatan Subdistrict	Jumlah PUS Eligible Couples	Peserta KB Aktif Family Planning Participants			
		MOW	MOP	IUD	Implan
(1)	(2)	(3)	(4)	(5)	(6)
Tebo Ilir	5.635	31	–	28	135
Muara Tabir	3.521	9	1	12	290
Tebo Tengah	5.263	56	1	37	237
Sumay	4.074	17	–	9	403
Tengah Ilir	4.556	5	2	10	297
Rimbo Bujang	11.036	341	14	110	1.323
Rimbo Ulu	7.167	173	13	60	843
Rimbo Ilir	3.572	85	0	30	767
Tebo Ulu	6.494	68	14	30	468
VII Koto	3.611	60	3	21	251
Serai Serumpun	2.183	15	2	9	372
VII Koto Ilir	3.319	36	–	14	394
Tebo	60.431	896	50	370	5.780

Lanjutan Tabel/Continued Table 4.2.12

Kecamatan Subdistrict	Peserta KB Aktif Family Planning Participants			Jumlah Total
	Suntik	Pil	Kondom Condom	
(1)	(7)	(8)	(9)	(10)
Tebo Ilir	3.177	597	14	3.982
Muara Tabir	1.916	414	23	2.665
Tebo Tengah	2.279	457	25	3.092
Sumay	1.848	156	12	2.445
Tengah Ilir	1.603	472	29	2.418
Rimbo Bujang	4.210	1.102	143	7.243
Rimbo Ulu	2.696	838	74	4.697
Rimbo Ilir	1.121	343	50	2.396
Tebo Ulu	3.593	613	32	4.818
VII Koto	1.778	406	20	2.539
Serai Serumpun	1.054	146	4	1.602
VII Koto Ilir	1.532	355	22	2.353
Tebo	26.807	5.899	448	40.250

Catatan/Note: ...

Sumber/Source: Dinas Kesehatan dan Keluarga Berencana Kabupaten Tebo/ Public Health Service of Tebo Regency

Tabel
Table 4.2.13**Jumlah Pasangan Usia Subur dan Peserta KB Baru
Menurut Kecamatan di Kabupaten Tebo, 2022**
**Number of Eligible Couples and Family Planning New
Participants by Subdistrict in Tebo Regency, 2022**

Kecamatan Subdistrict	Peserta KB Baru New Family Planning Participant			
	MOW	MOP	IUD	Implan
(1)	(3)	(4)	(5)	(6)
Tebo Ilir	-	-	-	53
Muara Tabir	-	-	-	40
Tebo Tengah	9	-	10	90
Sumay	-	-	-	40
Tengah Ilir	-	-	-	168
Rimbo Bujang	14	-	6	66
Rimbo Ulu	-	-	-	47
Rimbo Ilir	-	-	1	35
Tebo Ulu	-	-	2	28
VII Koto	-	-	3	72
Serai Serumpun	-	-	-	21
VII Koto Ilir	-	-	-	18
Tebo	23	-	22	678

Lanjutan Tabel/Continued Table 4.2.13

Kecamatan Subdistrict	Peserta KB Baru New Family Planning Participant			Jumlah Total
	Suntik	Pil	Kondom Condom	
(1)	(7)	(8)	(9)	(10)
Tebo Ilir	132	8	2	195
Muara Tabir	106	77	-	223
Tebo Tengah	477	87	1	674
Sumay	17	13	-	70
Tengah Ilir	119	6	-	293
Rimbo Bujang	644	84	2	816
Rimbo Ulu	212	31	5	295
Rimbo Ilir	59	6	10	111
Tebo Ulu	125	6	-	161
VII Koto	87	11	4	177
Serai Serumpun	75	26	-	122
VII Koto Ilir	66	4	-	88
Tebo	2.119	359	24	3.225

Catatan/Note: ...

Sumber/Source: Dinas Kesehatan dan Keluarga Berencana Kabupaten Tebo/ Public Health Service of Tebo Regency

4.3 AGAMA DAN SOSIAL LAINNYA RELIGION AND OTHER SOCIAL AFFAIRS

Tabel 4.3.1 **Jumlah Penduduk Menurut Kecamatan dan Agama yang**
Table **Dianut, 2022**
Population by Subdistrict and Religion, 2022

Kecamatan Subdistrict	Islam	Protestan Protestant	Katolik Catholic	Hindu	Budha Buddha	Konghucu
(1)	(2)	(3)	(4)	(5)	(6)	(7)
Tebo Ilir	29.118	80	47	–	15	–
Muara Tabir	17.731	140	–	–	–	–
Tebo Tengah	39.465	233	55	9	7	5
Sumay	20.708	227	18	–	1	–
Tengah Ilir	29.991	1.873	732	13	13	–
Rimbo Bujang	65.578	1.732	2.147	5	15	–
Rimbo Ulu	37.332	460	165	–	–	–
Rimbo Ilir	22.168	330	308	–	–	–
Tebo Ulu	35.094	10	18	–	–	–
VII Koto	21.390	8	–	–	–	–
Serai Serumpun	10.446	45	–	–	–	–
VII Koto Ilir	20.825	646	191	–	–	–
Tebo	349.846	5.784	3.681	27	51	5

Catatan/Note: ...

Sumber/Source: Kementerian Agama Kabupaten Tebo/Ministry of Religious Affairs, Tebo Regency

Tabel 4.3.2 Jumlah Tempat Peribadatan Menurut Kecamatan, 2022
Table Number of Places of Worship by Subdistrict and Religion, 2022

Kecamatan Subdistrict	Masjid Mosque	Mushola Pray Room	Gereja Protestan Protestant Church	Gereja Katholik Catholic Church	Pura Temple	Vihara
(1)	(2)	(3)	(4)	(5)	(6)	(7)
Tebo Ilir	41	48	–	–	–	–
Muara Tabir	23	30	–	–	–	–
Tebo Tengah	51	40	–	–	–	–
Sumay	27	18	–	–	–	–
Tengah Ilir	43	44	–	–	–	–
Rimbo Bujang	128	218	1	2	–	–
Rimbo Ulu	111	203	–	–	–	–
Rimbo Ilir	28	103	–	–	–	–
Tebo Ulu	42	57	–	–	–	–
VII Koto	24	42	–	–	–	–
Serai Serumpun	16	24	–	–	–	–
VII Koto Ilir	31	35	–	–	–	–
Tebo	565	862	1	2	–	–

Catatan/Note: ...

Sumber/Source: Kementerian Agama Kabupaten Tebo/Ministry of Religious Affairs, Tebo Regency

Tabel
Table 4.3.2**Jumlah Nikah, Talak, dan Cerai Menurut Kecamatan di Kabupaten Tebo, 2022**
Number of Marriages, Talak, and Divorce by Subdistrict at Tebo Regency, 2022

Kecamatan Subdistrict	Nikah Marriage	Cerai Talak	Cerai Gugat
(1)	(2)	(3)	(4)
Tebo Ilir	219	7	23
Muara Tabir	134	2	18
Tebo Tengah	385	8	54
Sumay	202	4	21
Tengah Ilir	188	9	14
Rimbo Bujang	521	26	104
Rimbo Ulu	338	15	45
Rimbo Ilir	192	11	23
Tebo Ulu	290	2	30
VII Koto	159	7	23
Serai Serumpun	66	–	7
VII Koto Ilir	155	4	17
Tebo	2.849	95	379

Catatan/Note: ...

Sumber/Source: Pengadilan Agama Kabupaten Tebo dan Kementerian Agama Kabupaten Tebo/Religious Courts and Ministry of Religious Affairs Tebo Regency

Tabel 4.3.3 Banyaknya Jemaah Haji Menurut Jenis Kelamin dan Kecamatan di Kabupaten Tebo, 2022
Table *Number of Pilgrims Who Departured for Mecca by Sex and Subdistrict at Tebo Regency, 2022*

Kecamatan Subdistrict	Laki-Laki Male	Perempuan Female	Jumlah Total
(1)	(2)	(3)	(4)
Tebo Ilir	2	2	4
Muara Tabir	–	–	–
Tebo Tengah	15	15	30
Sumay	5	5	10
Tengah Ilir	–	–	–
Rimbo Bujang	5	12	17
Rimbo Ulu	13	13	26
Rimbo Ilir	3	4	7
Tebo Ulu	2	2	4
VII Koto	1	1	2
Serai Serumpun	–	–	–
VII Koto Ilir	–	1	1
Tebo	46	55	101

Catatan/Note: ...

Sumber/Source: Kementerian Agama Kabupaten Tebo/Ministry of Religious Affairs, Tebo Regency

Tabel 4.3.4 Jumlah Desa¹/Kelurahan yang Mengalami Bencana Alam² Menurut Kecamatan, 2019, 2020 dan 2021
Number of Villages¹ that Had Natural Disaster² by Subdistrict, 2019, 2020 and 2021

Kecamatan Subdistrict	Banjir/Flood		
	2019	2020	2021
(1)	(2)	(3)	(4)
Tebo Ilir	3	–	14
Muara Tabir	6	–	16
Tebo Tengah	3	8	11
Sumay	4	11	21
Tengah Ilir	1	5	9
Rimbo Bujang	–	1	–
Rimbo Ulu	–	–	–
Rimbo Ilir	–	–	–
Tebo Ulu	1	5	3
VII Koto	4	5	4
Serai Serumpun	2	6	2
VII Koto Ilir	–	5	–
Tebo	24	46	80

Lanjutan Tabel/Continued Table 4.3.4

Kecamatan Subdistrict	Gempa Bumi/Earthquake		
	2019	2020	2021
(1)	(5)	(6)	(7)
Tebo Ilir	–	–	...
Muara Tabir	–	–	...
Tebo Tengah	–	–	...
Sumay	–	–	...
Tengah Ilir	–	–	...
Rimbo Bujang	–	–	...
Rimbo Ulu	–	–	...
Rimbo Ilir	–	–	...
Tebo Ulu	–	–	...
VII Koto	–	–	...
Serai Serumpun	–	–	...
VII Koto Ilir	–	–	...
Tebo	–	–	...

Lanjutan Tabel/*Continued Table* 4.3.4

Kecamatan Subdistrict	Tanah Longsor/ <i>Landslide</i>		
	2019	2020	2021
(1)	(8)	(9)	(10)
Tebo Ilir	–	–	...
Muara Tabir	–	–	...
Tebo Tengah	–	–	...
Sumay	–	–	...
Tengah Ilir	–	–	...
Rimbo Bujang	–	–	...
Rimbo Ulu	–	–	...
Rimbo Ilir	–	–	...
Tebo Ulu	–	–	...
VII Koto	–	–	...
Serai Serumpun	–	–	...
VII Koto Ilir	–	–	...
Tebo	–	–	...

Catatan/*Note*: ¹ Desa pada tabel ini termasuk Unit Permukiman Transmigrasi (UPT) yang masih dibina oleh kementerian terkait dan nagari di Kabupaten/Kota Sumatera Barat/*Villages in this table are included in Transmigration Settlement Unit which is still fostered by the relevant ministries and the nagari in the Province of Sumatera Barat*

² Terjadi dalam tiga tahun terakhir sampai dengan saat pencacahan/*Occured during the last three years by the time of enumeration*

Sumber/*Source*: BPS, Pendataan Potensi Desa (Podes)/*BPS-Statistics Indonesia, Village Potential Data Collecting*

4.4 KRIMINALITAS CRIME

Tabel 4.4.1 Jumlah Tindak Pidana di Wilayah Hukum Polres Tebo (Kriminal Umum) Menurut Jenis Kejahatan , 2021-2022
Number of Reported Criminal Cases at Territory Jurisdiction of Tebo Police Department by Type of Crime in Tebo Regency, 2021-2022

Jenis Kejahatan <i>Type of Crime</i>	2021		2022	
	JTP	PTP	JTP	PTP
(1)	(2)	(3)	(4)	(5)
Pencurian dengan Pemberatan	68	44	48	42
Pencurian dengan Kekerasan	4	5	10	–
Pencurian Kendaraan Bermotor	24	15	11	9
Penganiayaan Berat	17	15	15	14
Pembunuhan	3	2	1	1
Aniaya Ringan	9	5	7	8
Pengeroyokan	12	15	18	18
Pemerasan	1	1	–	–
Penculikan	–	–	–	–
Perkosaan	1	2	2	1
Perzinahan	1	–	1	–
Perbuatan Cabul	12	9	17	13
KDRT	10	9	3	2
Perlindungan Wanita/Anak	3	1	6	1
Pengrusakan	–	3	3	1
Pembakaran	–	–	–	–
Permainan Judi	2	3	–	3
Penggelapan	22	8	16	11
Penipuan	10	1	3	2
Pemalsuan Surat	2	2	1	–
Serobot Tanah	1	–	1	–
Penyalahgunaan Senpi/Handak/Sajam	3	3	1	2
Pencurian Biasa	13	9	15	10
Trafficking in Person	–	–	–	–
Penyelundupan Senjata Api	–	–	–	–
People Smuggling	–	–	–	–
Kejahatan/Pelanggaran Lainnya	15	21	10	20
Jumlah/Total	233	173	187	158

Catatan/Note: JTP : Jumlah Tindak Pidana; PTP : Penyelesaian Tindak Pidana

Sumber/Source: Polres Tebo/ District Police Department of Tebo

Tabel
Table 4.4.2

Jumlah Tindak Pidana dalam Wilayah Hukum Polres Tebo Satuan Kriminal Khusus Menurut Jenis Kejahatan di Kabupaten Tebo, 2021-2022
Number of Reported Criminal Cases at Territory Jurisdiction of Tebo Police Department by Type of Crime in Tebo Regency, 2021-2022

Jenis Kejahatan Type of Crime (1)	2021		2022	
	JTP (2)	PTP (3)	JTP (4)	PTP (5)
Perdagangan	–	–	–	–
Asuransi	–	–	–	–
Cyber Crime	–	–	–	–
Uang Palsu	–	–	–	–
Pencucian Uang	–	–	–	–
Korupsi	–	–	–	–
Listrik	–	–	–	–
Migas/BBM	5	5	3	3
Perkebunan	3	4	–	–
Illegal Logging	1	1	1	1
Illegal Minning	11	11	4	4
KSDA	–	–	–	–
Perubahan Hutan/Lahan	–	–	–	–
Pembakaran/Kebakaran Hutan/Lahan	2	1	–	1
Budi Daya Tanaman/Pupuk Bersubsidi	–	–	–	–
UU ITE	–	–	1	–
Indagsi/Pemalsuan Merk	–	–	–	–
Jaminan Fidusia	1	1	–	–
Jumlah/Total	23	23	9	9

Catatan/Note: JTP : Jumlah Tindak Pidana; PTP : Penyelesaian Tindak Pidana

Sumber/Source: Polres Tebo/ District Police Department of Tebo

Tabel
Table 4.4.3

Banyaknya Tahanan yang Masuk, Diselesaikan, dan Sisa Bulan Laporan Kejaksaan Negeri per Bulan di Kabupaten Tebo, 2022
Number of Incoming Detainee, Completed, and Rest of Current Report Monthly at Kejaksaan Negeri Tebo Regency, 2022

Bulan Month	Sisa Bulan Lalu yang Belum Diputus Rest of Previous Month Uncompleted	Dilanjutkan dalam Bulan Laporan Continued on Current Month	Jumlah Total	Yang Diputus Completed	Sisa yang Belum Diputus Rest Uncompleted
(1)	(2)	(3)	(4)	(5)	(6)
Januari / January	–	11	11	11	–
Februari / February	–	21	21	21	–
Maret / March	–	13	13	13	–
April / April	–	26	26	26	–
Mei / May	–	12	12	12	–
Juni / June	–	17	17	17	–
Juli / July	–	18	18	18	–
Agustus / August	–	11	11	11	–
September / September	–	12	12	12	–
Oktober / October	–	25	25	25	–
November / November	–	21	21	21	–
Desember / December	–	16	16	16	–
Jumlah sisa yang belum putus/Number of Rest Uncompleted					–

Catatan/Note: ...

Sumber/Source: Kejaksaan Negeri Tebo/ Attorney District – Tebo Regency

Tabel
Table 4.4.4

**Banyaknya Perkara dan Terdakwa yang Diputus
Pengadilan Negeri Menurut Jenis Perkara per Bulan di
Kabupaten Tebo, 2022**
*Number of Cases and Defendant Complate by District Court
by Cases Monthly at Tebo Regency, 2022*

Bulan Month	Biasa Common		Singkat Concise		Cepat Fast	
	Perkara Case	Terdakwa Defendant	Perkara Case	Terdakwa Defendant	Perkara Case	Terdakwa Defendant
(1)	(2)	(3)	(4)	(5)	(6)	(7)
Januari / January	10	13	–	–	1	1
Februari / February	12	13	–	–	1	1
Maret / March	13	13	–	–	2	2
April / April	17	19	–	–	2	2
Mei / May	13	13	–	–	1	1
Juni / June	21	22	–	–	–	–
Juli / July	7	8	–	–	1	1
Agustus / August	14	16	–	–	–	–
September / September	22	23	–	–	–	–
Oktober / October	15	15	–	–	–	–
November / November	16	19	–	–	2	3
Desember / December	42	51	–	–	1	1

Catatan/Note: ...

Sumber/Source: Pengadilan Negeri Tebo / District Court of Tebo

Tabel
Table 4.4.5**Banyaknya Perkara yang Diselesaikan Pengadilan Negeri Menurut Kelompok Umur dan Jenis Kelamin per Bulan di Kabupaten Tebo, 2022**
Number of Cases Completed by District Court by Group of Age and Sex Monthly at Tebo Regency, 2022

Bulan Month	Anak-anak Children	Dewasa Adult		Jumlah Total
		Laki-laki Male	Perempuan Female	
(1)	(2)	(3)	(4)	(5)
Januari / January	–	12	1	13
Februari / February	1	13	–	14
Maret / March	1	13	–	14
April / April	2	19	–	21
Mei / May	–	13	–	13
Juni / June	–	22	–	22
Juli / July	1	8	–	9
Agustus / August	–	16	–	16
September / September	–	23	–	23
Oktober / October	1	15	–	16
November / November	–	18	1	19
Desember / December	1	47	4	52

Catatan/Note: ...

Sumber/Source: Pengadilan Negeri Tebo / District Court of Tebo

Tabel
Table 4.4.6

Banyaknya Terdakwa Menurut Jenis Pidana/Hukuman yang Dijatuhkan Pengadilan Negeri per Bulan di Kabupaten Tebo, 2022
Number of Defendant by Punishment in District Court of Muara Tebo Monthly at Tebo Regency, 2022

Bulan Month	Mati/ Semumur Hidup Death/ Longlife	Penjara Jail	Kurungan Temporer	Bersyarat/ Percobaan Conditional/ Trail	Denda Fine
(1)	(2)	(3)	(4)	(5)	(6)
Januari / January	–	13	–	1	–
Februari / February	–	13	–	1	–
Maret / March	–	13	1	–	1
April / April	–	19	–	1	1
Mei / May	–	13	–	–	–
Juni / June	–	22	–	–	1
Juli / July	–	8	–	–	–
Agustus / August	–	16	–	–	–
September / September	–	23	–	–	–
Oktober / October	–	15	–	–	–
November / November	–	19	–	2	1
Desember / December	–	51	–	1	–

Lanjutan Tabel/*Continued Table 4.4.6*

Bulan <i>Month</i>	Tambahan <i>Addition</i>	Dikembalikan Orang Tua <i>Return to Parent</i>	Diserahkan Pemda <i>Return to Government</i>	Lepas dari Tuntutan <i>Released</i>
(1)	(7)	(8)	(9)	(10)
Januari / <i>January</i>	–	–	–	–
Februari / <i>February</i>	1	–	–	–
Maret / <i>March</i>	–	–	–	1
April / <i>April</i>	1	–	1	–
Mei / <i>May</i>	–	–	–	–
Juni / <i>June</i>	–	–	–	–
Juli / <i>July</i>	–	–	1	–
Agustus / <i>August</i>	–	–	–	–
September / <i>September</i>	–	–	–	–
Oktober / <i>October</i>	1	–	–	–
November / <i>November</i>	–	–	–	–
Desember / <i>December</i>	–	–	1	–

Catatan/*Note*: ...Sumber/*Source*: Pengadilan Negeri Tebo / *District Court of Tebo*

Tabel
Table 4.4.7**Banyaknya Perkara yang Diterima dan Diselesaikan per Bulan di Kabupaten Tebo, 2022**
Number of Cases Received and Completed Monthly at Tebo Regency, 2022

Bulan Month	Perkara Pidana				Perkara Perdata				
	Yang Diterima	Yang Diselesaikan	Yang Diterima			Yang Diselesaikan			
			Gugatan	Gugatan Sederhana	Permohonan	Gugatan	Gugatan Sederhana	Permohonan	
(1)	(2)	(3)	(4)	(5)	(6)	(7)	(8)	(9)	
Januari / January	8	10	1	–	1	3	8	1	
Februari / February	20	12	2	–	1	2	3	1	
Maret / March	12	13	6	13	–	2	1	–	
April / April	26	17	–	3	–	4	12	–	
Mei / May	6	13	–	3	–	2	1	–	
Juni / June	22	21	1	–	1	3	3	1	
Juli / July	12	7	3	8	4	1	2	3	
Agustus / August	11	14	1	5	–	2	8	1	
September / September	14	22	4	–	1	1	5	–	
Oktober / October	18	5	4	4	–	–	–	–	
November / November	19	16	4	–	–	4	4	–	
Desember / December	14	42	4	7	–	4	–	–	

Catatan/Note: ...

Sumber/Source: Pengadilan Negeri Tebo / District Court of Tebo

Tabel
Table 4.4.8

**Banyaknya Terdakwa Menurut Sikap Terhadap Keputusan
Pengadilan Negeri per Bulan di Kabupaten Tebo, 2022**
**Number of Defendant by Opinion to Decision of District
Court Monthly at Tebo Regency, 2022**

Bulan Month	Sikap Terhadap Keputusan Opinion to Decision			
	Menerima Accept	Banding Appeal	Kasasi Highest Court	Grasi Granted
(1)	(2)	(3)	(4)	(5)
Januari / January	11	2	–	–
Februari / February	12	1	–	–
Maret / March	12	–	1	–
April / April	16	3	–	–
Mei / May	11	2	–	–
Juni / June	27	–	1	–
Juli / July	6	2	1	–
Agustus / August	15	–	1	–
September / September	22	1	–	–
Oktober / October	14	1	–	–
November / November	17	2	–	–
Desember / December	42	8	1	–

Catatan/Note: ...

Sumber/Source: Pengadilan Negeri Tebo / District Court of Tebo

Tabel
Table 4.4.9**Banyaknya Putusan Perkara Perdata pada Pengadilan Negeri per Bulan di Kabupaten Tebo, 2022**
Number of Civil Cases Completed in District Court Monthly at Tebo Regency, 2022

Bulan Month	Sikap Terhadap Keputusan Opinion to Decision			
	Menerima Accept	Banding Appeal	Kasasi Highest Court	Grasi Granted
(1)	(2)	(3)	(4)	(5)
Januari / January	9	–	–	–
Februari / February	5	1	1	–
Maret / March	1	2	1	–
April / April	15	1	1	–
Mei / May	1	1	1	–
Juni / June	5	2	2	–
Juli / July	5	1	1	–
Agustus / August	10	–	1	–
September / September	6	–	–	–
Oktober / October	1	–	–	–
November / November	7	1	–	–
Desember / December	1	3	–	–

Catatan/Note: ...

Sumber/Source: Pengadilan Negeri Tebo / District Court of Tebo

Tabel 4.4.10 Banyaknya Narapidana Menurut Bulan, Jenis Kelamin dan Kelompok Umur per Bulan di Kabupaten Tebo, 2022
Number of Presoner by Sex and Age Group Monthly at Tebo Regency, 2022

Bulan Month	Anak-anak Children		Dewasa Adult		Jumlah Total
	Laki-laki Male	Perempuan Female	Laki-laki Male	Perempuan Female	
(1)	(2)	(3)	(4)	(5)	(6)
Januari January	1	–	392	–	393
Februari February	1	–	386	–	387
Maret March	3	–	381	–	384
April April	1	–	403	–	404
Mei May	1	–	410	–	411
Juni June	1	–	423	–	424
Juli July	1	–	387	1	389
Agustus August	–	–	364	1	365
September September	1	–	375	3	379
Oktober October	1	–	390	3	394
November November	1	–	384	4	389
Desember December	1	–	396	5	402

Catatan/Note: ...

Sumber/Source: Lembaga Pemasarakatan Kabupaten Tebo

Tabel 4.4.11
Table

Banyaknya Narapidana Menurut Lama Hukuman dan Jenis Kelamin per Bulan di Kabupaten Tebo, 2022
Number of Presoner by Periode of Penalty and Sex Monthly at Tebo Regency, 2022

Bulan Month	> 5 Tahun		1 – 5 Tahun		< 1 Tahun	
	Laki-laki Male	Perempuan Female	Laki-laki Male	Perempuan Female	Laki-laki Male	Perempuan Female
(1)	(2)	(3)	(4)	(5)	(6)	(7)
Januari January	219	–	121	1	13	–
Februari February	220	–	116	1	10	–
Maret March	209	–	110	1	14	–
April April	213	–	121	1	14	–
Mei May	213	–	119	1	17	–
Juni June	226	–	116	1	18	–
Juli July	211	–	100	1	12	–
Agustus August	205	–	98	1	8	–
September September	205	–	103	1	7	–
Oktober October	202	–	107	1	10	–
November November	208	–	104	1	10	–
Desember December	218	–	108	1	9	–

Catatan/Note: ...

Sumber/Source: Lembaga Pemasyarakatan Kabupaten Tebo

4.5 KEMISKINAN DAN PEMBANGUNAN MANUSIA POVERTY AND HUMAN DEVELOPMENT

Tabel 4.5.1 **Jumlah Keluarga Menurut Kecamatan dan Klasifikasi Keluarga di Kabupaten Tebo, 2022**
Number of Households by Subdistrict and Household Classification in Tebo Regency, 2022

Kecamatan <i>Subdistrict</i>	Pra Sejahtera <i>Pre-prosperous Family</i>	Keluarga Sejahtera I <i>Prosperous Family I</i>	Keluarga Sejahtera II <i>Prosperous Family II</i>	Jumlah <i>Total</i>
(1)	(2)	(3)	(4)	(5)
Tebo Ilir
Muara Tabir
Tebo Tengah
Sumay
Tengah Ilir
Rimbo Bujang
Rimbo Ulu
Rimbo Ilir
Tebo Ulu
VII Koto
Serai Serumpun
VII Koto Ilir
Tebo

Catatan/Note: ...

Sumber/Source: Dinas Kesehatan dan Keluarga Berencana Kabupaten Tebo/ *Public Health Service of Tebo Regency*

Tabel 4.5.2
Table

Garis Kemiskinan dan Penduduk Miskin di Kabupaten Tebo, 2016-2022
Poverty Line and Number of Poor People in Tebo Regency, 2016-2022

Tahun Year	Garis Kemiskinan Poverty Line (rupiah)	Penduduk Miskin Number of Poor People	
		Jumlah Total	Persentase Percentage
(1)	(2)	(3)	(4)
2016	338 160	23 040	6,87
2017	363 698	23 180	6,79
2018	379 390	22 856	6,58
2019	404 473	22 830	6,47
2020	435 523	22 470	6,26
2021	448 461	23 770	6,68
2022	485 883	22 810	6,34

Catatan/Note: ...
Sumber/Source: Survei Sosial Ekonomi Nasional
National Socio Economic Survey

Tabel
Table 4.5.3**Indeks Pembangunan Manusia (IPM) dan Indikator
Pembentukan di Kabupaten Tebo, 2021 - 2022**
**Human Development Index (HDI) and It's Constituents in
Tebo Regency, 2021-2022**

Uraian <i>Explanatory</i>	Tahun <i>Year</i>	
	2021	2022
(1)	(2)	(3)
Indeks Pembangunan Manusia (IPM) <i>Human Development Index (HDI)</i>	69,35	69,78
Angka Harapan Hidup <i>Life Expectancy</i>	70,02	70,26
Angka Harapan Lama Sekolah <i>Expected Years School</i>	12,64	12,65
Rata-rata Lama Sekolah <i>Mean Years School</i>	7,59	7,70
Pengeluaran Perkapita yang Sudah Disesuaikan (Rp) <i>Expenditur per Capita Already Adjusted (Rp)</i>	10 546	10 725
Indeks Pembangunan Gender (IPG) <i>Gender Development Index (GDI)</i>	90,40	...
Indeks Pemberdayaan Gender (IDG) <i>Gender Empowerment Index (GDI)</i>	51,66	...

Catatan/Note: ...


Sumber/Source: Survei Sosial Ekonomi Nasional
National Socio Economic Survey

05

**PERTANIAN, KEHUTANAN, PETERNAKAN,
DAN PERIKANAN
AGRICULTURE, FORESTRY, LIVESTOCK,
AND FISHERY**

**PRODUKSI DAGING TERNAK
DI KABUPATEN TEBO, 2022**

Sumber: Dinas Perkebunan, Peternakan dan
Perikanan Kabupaten Tebo



PENJELASAN TEKNIS

1. Lahan sawah adalah lahan pertanian yang berpetak-petak dan dibatasi oleh pematang (galengan), saluran untuk menahan/ menyalurkan air, yang biasanya ditanami padi sawah tanpa memandang dari mana diperoleh atau status lahan tersebut. Lahan yang dimaksud termasuk lahan yang terdaftar di Pajak Bumi Bangunan, luran Pembangunan Daerah, lahan bengkok, lahan serobotan, lahan rawa yang ditanami padi dan lahan bekas tanaman tahunan yang telah dijadikan sawah, baik yang ditanami padi, palawija atau tanaman semusim lainnya
2. Tegall/Kebun adalah lahan pertanian bukan sawah (lahan kering) yang ditanami tanaman semusim atau tahunan dan terpisah dengan halaman sekitar rumah serta penggunaannya tidak berpindah pindah.
3. Ladang/Huma adalah lahan pertanian bukan sawah (lahan kering) yang biasanya ditanami tanaman semusim dan penggunaannya hanya semusim atau dua musim, kemudian *at vero eros et accumsan et iusto odio dignissim qui blandit praesent luptatum zzril delenit augue dui dolore te feugait nulla facilisi.* akanditinggalkan bila sudah tidak subur lagi (berpindah-pindah). Kemungkinan lahan ini

TECHNICAL NOTES

1. *Wetland is agricultural land that separated by small dykes to resist water, where the main crop is usually wetland paddy without considering where it is got from or the status of the land. It includes the land that is registered at land income tax office, regional development contribution, 'bengkok' land, illegal ownership, swamps for rice cultivation, and annual crop land mark that has been used as rice field, which are both planted with paddy, secondary crops or the other seasonal crops.*
2. *Dry field/Garden is an dryland (unirrigated land) which is planted with seasonal or annual crops and separately from the yard around the house without shifting*
3. *Unirrigated agricultural field / Shifting cultivation land is dryland (unirrigated land) that usually is cultivated for seasonal crops and utilized only for one or two seasons, then it will be left when it is not fertile (shifting). Maybe, this land will be used again in a few years if it has been fertile.*

beberapa tahun kemudian akan dikerjakankembali jika sudah subur.

4. Lahan yang sementara tidak diusahakan adalah lahan yang biasanya diusahakan tetapi untuk sementara (lebih dari 1 (satu) tahun tetapi kurang dari atau sama dengan 2 (dua) tahun tidak diusahakan, termasuk lahan sawah yang tidak diusahakan selama lebih dari 2 (dua)tahun.
 5. Data pokok tanaman pangan yang dikumpulkan adalah luas panen dan produktivitas (hasil per hektar). Produksi tanaman pangan merupakan hasil perkalian antara luas panen dengan produktivitas. Pengumpulan data luas panen dilakukan setiap bulan dengan pendekatan area kecamatan di seluruh wilayah Indonesia. Pengumpulan data produktivitas dilakukan melalui pengukuran langsung pada plot ubinan berukuran 2½ m x 2½ m. Pengumpulan data produktivitas dilakukan setiap subround (empat bulanan) pada waktu panen petani.
 6. Data produksi padi dan palawija yang disajikan adalah dalam kualitas: gabah kering giling (padi), pipilan kering (jagung), biji kering (kedelai dan kacang tanah), dan umbi basah (ubi kayu dan ubi jalar).
 7. Tanaman sayuran dan buah-buahan semusim
Tanaman sayuran semusim
4. *Temporarily unused land is land that is regularly used but temporarily (more than a year but less or equal than twoyears) is unused, it includes wetland that is not cultivated more than twoyears.*
 5. *The main food crops data collected consists of harvested area and productivity (yield per hectare). Food crops production is generated by harvested area multiplied by productivity. The harvested area data is collected every month using sub district area approach in all sub district in Indonesia. The productivity data collection is conducted by a direct measurement in 2½m x 2½m crop cutting plot. The productivity measurement is conducted in every subround (four monthly) at the time when farmers are harvesting their crops.*
 6. *Production of paddy and secondary crops data are presented in the form of: dry unhusked rice (paddy), dry loose maize (maize), dry shells crops (soybeans and peanuts), and fresh roots (cassava and sweet potatoes).*
 7. *Seasonal vegetable and fruit plants Seasonal vegetable plants are plants which are the sources of*

adalah tanaman sumber vitamin, garam mineral dan lain-lain yang dikonsumsi dari bagian tanaman yang berupa daun, bunga, buah, dan umbinya, yang berumur kurang dari satu tahun. Tanaman buah-buahan semusim adalah tanaman sumber vitamin, garam mineral, dan lain-lain yang dikonsumsi dari bagian tanaman yang berupa buah, berumur kurang dari satu tahun, tidak berbentuk pohon/rumpun tetapi menjalar dan berbatang lunak.

8. Tanaman buah-buahan dan sayuran tahunan
Tanaman buah-buahan tahunan adalah tanaman sumber vitamin, garam mineral, dan lain-lain yang dikonsumsi dari bagian tanaman yang berupa buah dan merupakan tanaman tahunan. Tanaman sayuran tahunan adalah tanaman sumber vitamin, garam mineral, dan lain-lain yang dikonsumsi dari bagian tanaman yang berupa daun dan atau buah yang berumur lebih dari satu tahun.
9. Tanaman hias adalah tanaman yang mempunyai nilai keindahan baik bentuk, warna daun, tajuk maupun bunganya, sering digunakan untuk penghias pekarangan dan lain sebagainya.
10. Luas panen tanaman hortikultura adalah luas tanaman sayuran, buah-buahan, biofarmaka, dan tanaman hias yang diambil hasilnya/dipanen

vitamin, mineral salt, etc, consumed from the part of the plant in the form of leaf, flower, fruit, and root with the age of less than one year. Seasonal fruit plants are plants which are the sources of vitamin, mineral salt, etc, consumed from the part of the plant in the form of fruits. These plants are creeps with the age of less than one year.

8. *Annual fruit and vegetable plants Annual fruit plants are plants which are the sources of vitamin, contained mineral salt, etc, consumed from the part of plant in the form of fruit and more than one year of age. Annual vegetable plants are plants which are the sources of vitamin, contained mineral salt, etc, consumed from the part of the plant in the form of vegetable and more than one year of age.*
9. *Ornamental plants are plants which have a beauty value, either in shape, colour of leaf or crown of flower, and they are often used as a yard decorator.*
10. *Harvested area of horticulture is area which vegetable, fruit, medicinal and ornamental plant of crop harvested during the period of report.*

pada periode pelaporan.

11. Luas panen untuk tanaman sayuran adalah luas tanaman yang dipanen sekaligus/habis/dibongkar dan luas tanaman yang dipanen berkali-kali (lebih dari satu kali)/belum habis. Tanaman yang dipanen sekaligus/habis/dibongkar adalah tanaman yang sehabis panen langsung dibongkar/dicabut, terdiri dari bawang merah, bawang putih, bawang daun, kentang, kol/kubis, kembang kol, petsai/sawi, wortel, lobak, dan kacang merah. Tanaman yang dipanen berkali-kali (lebih dari satu kali)/belum habis adalah tanaman yang pemanenannya lebih dari satu kali dan biasanya dibongkar apabila panen terakhir sudah tidak memadai lagi, terdiri dari: kacang panjang, cabe besar, cabe rawit, jamur, tomat, terung, buncis, ketimun, labu siam, kangkung, bayam, melon, semangka, dan blewah.
 12. Produksi hortikultura adalah hasil menurut bentuk produk dari setiap tanaman sayuran, buah-buahan, biofarmaka dan tanaman hias yang diambil berdasarkan luas yang dipanen/tanaman yang menghasilkan pada bulan/triwulan laporan.
 13. Data populasi ternak dan jumlah pemotongan ternak merupakan data sekunder yang bersumber dari Dinas Peternakan dan Perikanan Kabupaten Tebo.
11. *Harvested area of vegetables is area of entirely plant harvested/demolished and plant harvested several times/undemolished. Entirely plants harvested/demolished are plants usually harvested once and demolished to be substituted by other plants, consisting of: shallots, garlic, leeks, potato, cabbage, cauli flower, mustard green, carrots, chinese radish, and red kidney beans. Plants harvested several times/undemolished are plants usually harvested more than once and demolished in the case that the last harvest was economically not profitable. They consist of : yard long beans, chili, small chili, mushroom, tomatoes, egg plant, french beans, cucumber, pumpkin/chajota, swamp cabbage, spinach, melon, watermelon, and blewah .*
 12. *Horticulture production is the standard production quantity form of vegetable, fruit, medicinal and ornamental plant based on harvested area/the number of production plants reported monthly/quarterly.*
 13. *Data of domestic livestock population and the number of animals slaughtered are secondary data obtained from the Livestock and Fishery Service Tebo Regency.*

14. Data statistik perikanan merupakan data sekunder yang bersumber dari Dinas Peternakan dan Perikanan Kabupaten Tebo.
14. *Fishery Statistics are secondary data obtained from the Livestock and Fishery Service Tebo Regency.*

<https://tebokab.bps.go.id>

ULASAN

DESCRIPTION

Produksi padi sawah Kabupaten Tebo tahun 2021 adalah 28.501 Ton menurun dari tahun 2020 33.527,9 Ton. Sementara pertumbuhan produksi padi ladang tahun 2021 adalah sebesar 16.296,1 Ton menurun dibanding tahun 2020 (tahun 2020 : 20.473,5 Ton)

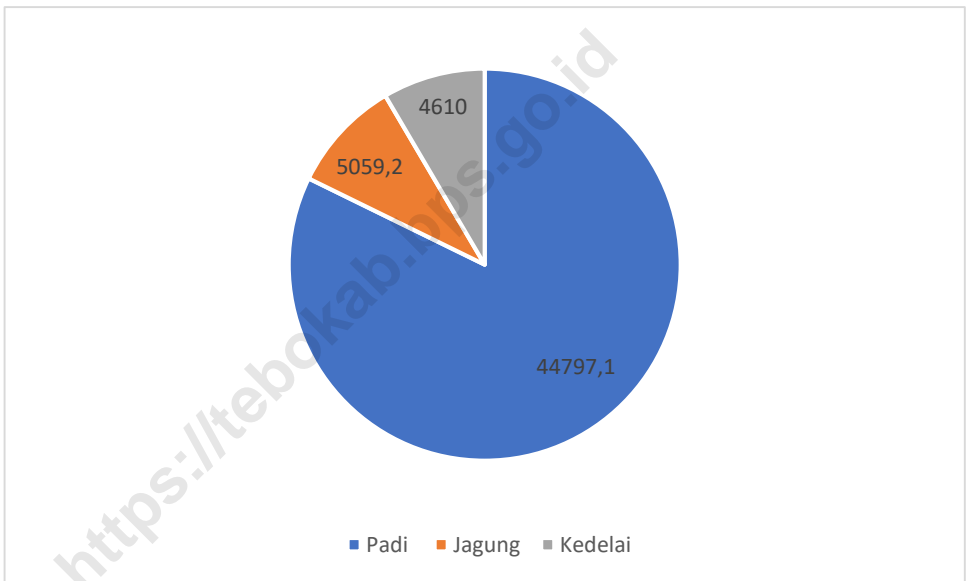
Dua komoditas unggulan Kabupaten Tebo adalah karet dan kelapa sawit. Pada tahun 2021 luas Tanam karet sebesar 114.263 Ha. Sementara Luas Tanam kelapa sawit sebesar 60.985. Luas Tanam kakao sebesar 378 Ha dan kelapa sebesar 1.087 Ha.

Production of the dry land paddy at Tebo Regency in 2021 was 28.501 Ton decreased from previous year (33.527,9 Ton). While growth of wet land paddy production in 2021 was 16.296,1 Ton, decreased from 2020 (2020 : 20.473,5 Ton)

Two of main commodities at Tebo Regency is Rubber and Oil Palm. In 2021 rubber planted area was 114.263 Ha. Meanwhile for oil palm Planted area was 60.985 Ha. Coffee planted area was 378 Ha and coconut planted area was 1.087 Ha.

<https://tebokab.bps.go.id>

Gambar 5.1 **Produksi Padi, Jagung dan Kedelai (ton) di Kabupaten Tebo, 2021**
Figures 5.1 **Paddy, Corn and Soybean Production (tons) in Tebo Regency, 2021**



Sumber/Source : Dinas Tanaman Pangan, Hortikultura dan Ketahanan Pangan Kabupaten Tebo/Official of Food Crops, Horticulture and Food Security of Tebo Regency

5.1 TANAMAN PANGAN
FOOD CROPS

Tabel 5.1.1 **Luas Lahan Sawah Menurut Kecamatan dan Jenis Pengairan di Kabupaten Tebo (ha), 2022**
Table 5.1.1 **Area of Wetland by Subdistrict and Type of Irrigation in Tebo Regency (ha), 2022**

Kecamatan Subdistrict	Irigasi Irrigation	Non Irigasi Non Irrigation	Jumlah Total
(1)	(2)	(3)	(4)
Tebo Ilir	–	1447	1447
Muara Tabir	–	214	214
Tebo Tengah	480	615	1095
Sumay	–	674	674
Tengah Ilir	–	557	557
Rimbo Bujang	–	–	–
Rimbo Ulu	–	–	–
Rimbo Ilir	–	–	–
Tebo Ulu	400	1234	1634
VII Koto	–	308	308
Serai Serumpun	–	162	162
VII Koto Ilir	160	203	363
Tebo	1040	5414	6454

Catatan/Note: ...

Sumber/Source: Dinas Tanaman Pangan, Hortikultura dan Ketahanan Pangan Kabupaten Tebo/Official of Food Crops, Horticulture and Food Security of Tebo Regency

Tabel
Table 5.1.2

Luas Lahan Tegal/Kebun, Ladang/Huma, dan Lahan yang Sementara Tidak Diusahakan Menurut Kecamatan di Kabupaten Tebo (ha), 2022
Area of Dry Field/Garden, Shifting Cultivation, Land and Temporarily Unused Land by Subdistrict in Tebo Regency (hectar), 2022

Kecamatan Subdistrict	Tegal/Kebun Dry Field/Garden	Ladang/Huma Shifting Cultivation	Sementara Tidak Diusahakan Temporarily Unused
(1)	(2)	(3)	(4)
Tebo Ilir	8.611	485	156
Muara Tabir	219	330	622
Tebo Tengah	1.864	575	6.897
Sumay	3.448	–	1.982
Tengah Ilir	2.705	1.050	425
Rimbo Bujang	4.781	–	–
Rimbo Ulu	520	–	–
Rimbo Ilir	13223	–	60
Tebo Ulu	2.935	–	–
VII Koto	3.611	3.793	10.700
Serai Serumpun	856	2.627	11.000
VII Koto Ilir	5.289	367	17.263
Tebo	48.062	9.227	49.105

Catatan/Note: ...

Sumber/Source: Dinas Tanaman Pangan, Hortikultura dan Ketahanan Pangan Kabupaten Tebo/Official of Food Crops, Horticulture and Food Security of Tebo Regency

Tabel
Table 5.1.3**Luas Panen, Produksi, dan Rata-rata Produksi Tanaman
Bahan Makanan di Kabupaten Tebo, 2022**
*Harvest Area, Production and Its Average of Food Crops at
Tebo Regency, 2022*

Jenis Tanaman <i>Type of Food Crops</i>	Luas Panen (Ha) <i>Harvers Area (Ha)</i>	Produksi (Ton) <i>Production (Ton)</i>	Rata-rata Produksi (Ton/Ha) <i>Average of Production (Ton/Ha)</i>
(1)	(2)	(3)	(4)
Padi Sawah <i>Wet Field Paddy</i>	6.098,00	27.545,00	4,52
Padi Ladang <i>Dry Field Paddy</i>	3.654,00	12.592,00	3,45
Jagung <i>Corn</i>	807,00	5.369,00	6,65
Ubi Kayu <i>Cassava</i>	118,50	4.046,00	34,14
Ubi Jalar <i>Sweet Potato</i>	19,00	293,00	15,42
Kacang Tanah <i>Peanut</i>	174,00	243,00	1,40
Kedelai <i>Soybean</i>	2.163,00	4.326,00	2,00
Kacang Hijau <i>Greenpeas</i>	5,00	13,00	2,60

Catatan/Note: ...

Sumber/Source: Dinas Tanaman Pangan, Hortikultura dan Ketahanan Pangan Kabupaten Tebo/*Official of Food Crops, Horticulture and Food Security of Tebo Regency*

Tabel
Table 5.1.4

**Luas Tanam dan Luas Panen Tanaman Padi Sawah
Menurut Kecamatan di Kabupaten Tebo, 2021
Planted and Harvest Area of Wet Field Paddy by Subdistrict
at Tebo Regency, 2022**

Kecamatan Subdistrict	Sisa Tanaman Akhir Tahun Lalu (Ha) Rest End of Previous Year (Ha)	Luas Tanam Baru (Ha) New Planted Area (Ha)	Luas Tanam Rusak (Ha) Damage Planted Area (Ha)
(1)	(2)	(3)	(4)
Tebo Ilir	114,00	1.115,00	–
Muara Tabir	223,00	156,00	–
Tebo Tengah	125,00	965,00	–
Sumay	332,00	580,00	2,00
Tengah Ilir	70,00	340,00	–
Rimbo Bujang	–	–	–
Rimbo Ulu	–	–	–
Rimbo Ilir	–	–	–
Tebo Ulu	757,00	1.502,00	4,00
VII Koto	20,00	185,00	–
Serai Serumpun	87,00	178,00	–
VII Koto Ilir	100,00	200,00	–
Tebo	1.828,00	5.221,00	6,00

Catatan/Note: ...

Sumber/Source: Dinas Tanaman Pangan, Hortikultura dan Ketahanan Pangan Kabupaten Tebo/Official of Food Crops, Horticulture and Food Security of Tebo Regency

Tabel
Table 5.1.5

Luas Panen, Produksi, dan Rata-rata Produksi Tanaman Padi Sawah Menurut Kecamatan di Kabupaten Tebo, 2022
Harvest Area, Production, and Its Average of Wet Field Paddy by Subdistrict at Tebo Regency, 2022

Kecamatan Subdistrict	Luas Panen (Ha) Harvers Area (Ha)	Produksi (Ton) Production (Ton)	Rata-rata Produksi (Ton/Ha) Average of Production (Ton/Ha)
(1)	(2)	(3)	(4)
Tebo Ilir	1.101,0
Muara Tabir	379,0
Tebo Tengah	1.065,0
Sumay	714,0
Tengah Ilir	380,0
Rimbo Bujang	—
Rimbo Ulu	—
Rimbo Ilir	—
Tebo Ulu	1.769,0
VII Koto	205,0
Serai Serumpun	185,0
VII Koto Ilir	300,0
Tebo	6.098,0	27.545	4,52

Catatan/Note: ...

Sumber/Source: Dinas Tanaman Pangan, Hortikultura dan Ketahanan Pangan Kabupaten Tebo/Official of Food Crops, Horticulture and Food Security of Tebo Regency

Tabel
Table 5.1.6

**Luas Tanam dan Luas Panen Tanaman Padi Ladang
Menurut Kecamatan di Kabupaten Tebo, 2022
Planted and Harvest Area of Dry Field Paddy by Subdistrict
at Tebo Regency, 2022**

Kecamatan Subdistrict	Sisa Tanaman Akhir Tahun Lalu (Ha) Rest End of Previous Year (Ha)	Luas Tanam Baru (Ha) New Planted Area (Ha)	Luas Tanam Rusak (Ha) Damage Planted Area (Ha)
(1)	(2)	(3)	(4)
Tebo Ilir	20,00	–	–
Muara Tabir	290,00	130,00	–
Tebo Tengah	–	–	–
Sumay	1.325,00	1.400,00	11,00
Tengah Ilir	455,00	100,00	–
Rimbo Bujang	–	–	–
Rimbo Ulu	30,00	–	–
Rimbo Ilir	–	–	–
Tebo Ulu	–	1,00	–
VII Koto	130,00	30,00	–
Serai Serumpun	200,00	300,00	–
VII Koto Ilir	915,00	450,00	–
Tebo	3.365,00	2.411,00	11,00

Catatan/Note: ...

Sumber/Source: Dinas Tanaman Pangan, Hortikultura dan Ketahanan Pangan Kabupaten Tebo/Official of Food Crops, Horticulture and Food Security of Tebo Regency

Tabel
Table 5.1.7**Luas Panen, Produksi, dan Rata-rata Produksi Tanaman Padi Ladang Menurut Kecamatan di Kabupaten Tebo, 2022**
Harvest Area, Production, and Its Average of Dry Field Paddy by Subdistrict at Tebo Regency, 2022

Kecamatan Subdistrict	Luas Panen (Ha) Harvers Area (Ha)	Produksi (Ton) Production (Ton)	Rata-rata Produksi (Ton/Ha) Average of Production (Ton/Ha)
(1)	(2)	(3)	(4)
Tebo Ilir	20
Muara Tabir	290
Tebo Tengah	0
Sumay	1.314
Tengah Ilir	455
Rimbo Bujang	0
Rimbo Ulu	30
Rimbo Ilir	0
Tebo Ulu	0
VII Koto	130
Serai Serumpun	500
VII Koto Ilir	915
Tebo	3.654	12.592	3,45

Catatan/Note: ...

Sumber/Source: Dinas Tanaman Pangan, Hortikultura dan Ketahanan Pangan Kabupaten Tebo/Official of Food Crops, Horticulture and Food Security of Tebo Regency

Tabel 5.1.8 Luas Tanam dan Luas Panen Tanaman Jagung Menurut Kecamatan di Kabupaten Tebo, 2022
Planted and Harvest Area of Corn by Subdistrict at Tebo Regency, 2022

Kecamatan Subdistrict	Sisa Tanaman Akhir Tahun Lalu (Ha) Rest End of Previous Year (Ha)	Luas Tanam Baru (Ha) New Planted Area (Ha)	Luas Tanam Rusak (Ha) Damage Planted Area (Ha)
(1)	(2)	(3)	(4)
Tebo Ilir	–	–	–
Muara Tabir	31	80	–
Tebo Tengah	9	10	–
Sumay	50	140	–
Tengah Ilir	40	2	–
Rimbo Bujang	44	50	–
Rimbo Ulu	52	46	–
Rimbo Ilir	15	91	1
Tebo Ulu	10	20	–
VII Koto	63	257	–
Serai Serumpun	5	45	–
VII Koto Ilir	150	202	–
Tebo	469	943	1

Catatan/Note: ...

Sumber/Source: Dinas Tanaman Pangan, Hortikultura dan Ketahanan Pangan Kabupaten Tebo/Official of Food Crops, Horticulture and Food Security of Tebo Regency

Tabel
Table 5.1.9**Luas Panen, Produksi, dan Rata-rata Produksi Tanaman Jagung Menurut Kecamatan di Kabupaten Tebo, 2022**
Harvest Area, Production, and Its Average of Corn by Subdistrict at Tebo Regency, 2022

Kecamatan Subdistrict	Luas Panen (Ha) Harvers Area (Ha)	Produksi (Ton) Production (Ton)	Rata-rata Produksi (Ton/Ha) Average of Production (Ton/Ha)
(1)	(2)	(3)	(4)
Tebo Ilir	—
Muara Tabir	31
Tebo Tengah	15
Sumay	89
Tengah Ilir	42
Rimbo Bujang	74
Rimbo Ulu	25
Rimbo Ilir	124
Tebo Ulu	30
VII Koto	220
Serai Serumpun	5
VII Koto Ilir	152
Tebo	807	5.369	6,65

Catatan/Note: ...

Sumber/Source: Dinas Tanaman Pangan, Hortikultura dan Ketahanan Pangan Kabupaten Tebo/Official of Food Crops, Horticulture and Food Security of Tebo Regency

Tabel
Table 5.1.10

Luas Tanam dan Luas Panen Tanaman Ubi Kayu Menurut Kecamatan di Kabupaten Tebo, 2022
Planted and Harvest Area of Cassava by Subdistrict at Tebo Regency, 2022

Kecamatan Subdistrict	Sisa Tanaman Akhir Tahun Lalu (Ha) Rest End of Previous Year (Ha)	Luas Tanam Baru (Ha) New Planted Area (Ha)	Luas Tanam Rusak (Ha) Damage Planted Area (Ha)
(1)	(2)	(3)	(4)
Tebo Ilir	4,00	2,00	–
Muara Tabir	–	–	–
Tebo Tengah	9,00	7,00	–
Sumay	4,00	7,00	–
Tengah Ilir	8,00	11,00	–
Rimbo Bujang	12,00	36,00	–
Rimbo Ulu	5,00	11,00	–
Rimbo Ilir	2,00	6,00	–
Tebo Ulu	19,00	5,00	–
VII Koto	2,50	7,00	–
Serai Serumpun	2,00	3,00	–
VII Koto Ilir	–	–	–
Tebo	67,50	95,00	–

Catatan/Note: ...

Sumber/Source: Dinas Tanaman Pangan, Hortikultura dan Ketahanan Pangan Kabupaten Tebo/Official of Food Crops, Horticulture and Food Security of Tebo Regency

Tabel
Table 5.1.11

Luas Panen, Produksi, dan Rata-rata Produksi Tanaman Ubi Kayu Menurut Kecamatan di Kabupaten Tebo, 2022
Harvest Area, Production, and Its Average of Cassava by Subdistrict at Tebo Regency, 2022

Kecamatan Subdistrict	Luas Panen (Ha) Harvers Area (Ha)	Produksi (Ton) Production (Ton)	Rata-rata Produksi (Ton/Ha) Average of Production (Ton/Ha)
(1)	(2)	(3)	(4)
Tebo Ilir	4
Muara Tabir	–
Tebo Tengah	7
Sumay	8
Tengah Ilir	14
Rimbo Bujang	40
Rimbo Ulu	12
Rimbo Ilir	5
Tebo Ulu	19
VII Koto	6,5
Serai Serumpun	3
VII Koto Ilir	–
Tebo	118,5	4.046	34,14

Catatan/Note: ...

Sumber/Source: Dinas Tanaman Pangan, Hortikultura dan Ketahanan Pangan Kabupaten Tebo/Official of Food Crops, Horticulture and Food Security of Tebo Regency

Tabel
Table 5.1.12

Luas Tanam dan Luas Panen Tanaman Ubi Jalar Menurut Kecamatan di Kabupaten Tebo, 2022
Planted and Harvest Area of Sweet Potato by Subdistrict at Tebo Regency, 2022

Kecamatan Subdistrict	Sisa Tanaman Akhir Tahun Lalu (Ha) Rest End of Previous Year (Ha)	Luas Tanam Baru (Ha) New Planted Area (Ha)	Luas Tanam Rusak (Ha) Damage Planted Area (Ha)
(1)	(2)	(3)	(4)
Tebo Ilir	–	–	–
Muara Tabir	–	–	–
Tebo Tengah	–	–	–
Sumay	–	–	–
Tengah Ilir	1	4	–
Rimbo Bujang	2	13	–
Rimbo Ulu	1	2	–
Rimbo Ilir	–	–	–
Tebo Ulu	1	–	–
VII Koto	–	–	–
Serai Serumpun	–	1	–
VII Koto Ilir	–	–	–
Tebo	5	20	–

Catatan/Note: ...

Sumber/Source: Dinas Tanaman Pangan, Hortikultura dan Ketahanan Pangan Kabupaten Tebo/Official of Food Crops, Horticulture and Food Security of Tebo Regency

Tabel
Table 5.1.13**Luas Panen, Produksi, dan Rata-rata Produksi Tanaman Ubi Jalar Menurut Kecamatan di Kabupaten Tebo, 2022**
Harvest Area, Production, and Its Average of Sweet Potato by Subdistrict at Tebo Regency, 2022

Kecamatan Subdistrict	Luas Panen (Ha) Harvers Area (Ha)	Produksi (Ton) Production (Ton)	Rata-rata Produksi (Ton/Ha) Average of Production (Ton/Ha)
(1)	(2)	(3)	(4)
Tebo Ilir	–
Muara Tabir	–
Tebo Tengah	–
Sumay	–
Tengah Ilir	4
Rimbo Bujang	12
Rimbo Ulu	2
Rimbo Ilir	–
Tebo Ulu	1
VII Koto	–
Serai Serumpun	–
VII Koto Ilir	–
Tebo	19	293	15,42

Catatan/Note: ...

Sumber/Source: Dinas Tanaman Pangan, Hortikultura dan Ketahanan Pangan Kabupaten Tebo/Official of Food Crops, Horticulture and Food Security of Tebo Regency

Tabel 5.1.14 **Luas Tanam dan Luas Panen Tanaman Kacang Tanah Menurut Kecamatan di Kabupaten Tebo, 2022**
Planted and Harvest Area of Peanut by Subdistrict at Tebo Regency, 2022

Kecamatan Subdistrict	Sisa Tanaman Akhir Tahun Lalu (Ha) Rest End of Previous Year (Ha)	Luas Tanam Baru (Ha) New Planted Area (Ha)	Luas Tanam Rusak (Ha) Damage Planted Area (Ha)
(1)	(2)	(3)	(4)
Tebo Ilir	3	–	–
Muara Tabir	18	–	–
Tebo Tengah	3	–	–
Sumay	12	–	–
Tengah Ilir	6	4	–
Rimbo Bujang	39	15	–
Rimbo Ulu	23	6	–
Rimbo Ilir	4	20	–
Tebo Ulu	–	–	–
VII Koto	10	11	–
Serai Serumpun	2	2	–
VII Koto Ilir	9	4	–
Tebo	128	62	–

Catatan/Note: ...

Sumber/Source: Dinas Tanaman Pangan, Hortikultura dan Ketahanan Pangan Kabupaten Tebo/Official of Food Crops, Horticulture and Food Security of Tebo Regency

Tabel
Table 5.1.15**Luas Panen, Produksi, dan Rata-rata Produksi Tanaman Kacang Tanah Menurut Kecamatan di Kabupaten Tebo, 2022**
Harvest Area, Production, and Its Average of Peanut by Subdistrict at Tebo Regency, 2022

Kecamatan Subdistrict	Luas Panen (Ha) Harvers Area (Ha)	Produksi (Ton) Production (Ton)	Rata-rata Produksi (Ton/Ha) Average of Production (Ton/Ha)
(1)	(2)	(3)	(4)
Tebo Ilir	3
Muara Tabir	18
Tebo Tengah	3
Sumay	12
Tengah Ilir	9
Rimbo Bujang	50
Rimbo Ulu	27
Rimbo Ilir	17
Tebo Ulu	0
VII Koto	20
Serai Serumpun	2
VII Koto Ilir	13
Tebo	174	243	1,397

Catatan/Note: ...

Sumber/Source: Dinas Tanaman Pangan, Hortikultura dan Ketahanan Pangan Kabupaten Tebo/Official of Food Crops, Horticulture and Food Security of Tebo Regency

Tabel
Table 5.1.16

Luas Tanam dan Luas Panen Tanaman Kedelai Menurut Kecamatan di Kabupaten Tebo, 2022
Planted and Harvest Area of Soybean by Subdistrict at Tebo Regency, 2022

Kecamatan Subdistrict	Sisa Tanaman Akhir Tahun Lalu (Ha) Rest End of Previous Year (Ha)	Luas Tanam Baru (Ha) New Planted Area (Ha)	Luas Tanam Rusak (Ha) Damage Planted Area (Ha)
(1)	(2)	(3)	(4)
Tebo Ilir	49	85	–
Muara Tabir	16–	160	–
Tebo Tengah	19	40	–
Sumay	14	970	40
Tengah Ilir	–	50	–
Rimbo Bujang	66	50	–
Rimbo Ulu	75	91	–
Rimbo Ilir	–	50	–
Tebo Ulu	45	50	–
VII Koto	152	346	–
Serai Serumpun	33	90	–
VII Koto Ilir	203	390	–
Tebo	816	2.372	40

Catatan/Note: ...

Sumber/Source: Dinas Tanaman Pangan, Hortikultura dan Ketahanan Pangan Kabupaten Tebo/Official of Food Crops, Horticulture and Food Security of Tebo Regency

Tabel
Table 5.1.17**Luas Panen, Produksi, dan Rata-rata Produksi Tanaman Kedelai Menurut Kecamatan di Kabupaten Tebo, 2022**
Harvest Area, Production, and Its Average of Soybean by Subdistrict at Tebo Regency, 2022

Kecamatan Subdistrict	Luas Panen (Ha) Harvers Area (Ha)	Produksi (Ton) Production (Ton)	Rata-rata Produksi (Ton/Ha) Average of Production (Ton/Ha)
(1)	(2)	(3)	(4)
Tebo Ilir	119
Muara Tabir	210
Tebo Tengah	54
Sumay	544
Tengah Ilir	50
Rimbo Bujang	91
Rimbo Ulu	145
Rimbo Ilir	6
Tebo Ulu	95
VII Koto	399
Serai Serumpun	57
VII Koto Ilir	393
Tebo	2.163	4.326	2

Catatan/Note: ...

Sumber/Source: Dinas Tanaman Pangan, Hortikultura dan Ketahanan Pangan Kabupaten Tebo/Official of Food Crops, Horticulture and Food Security of Tebo Regency

Tabel 5.1.18 **Luas Tanam dan Luas Panen Tanaman Kacang Hijau Menurut Kecamatan di Kabupaten Tebo, 2022**
Planted and Harvest Area of Greenpeas by Subdistrict at Tebo Regency, 2022

Kecamatan Subdistrict	Sisa Tanaman Akhir Tahun Lalu (Ha) Rest End of Previous Year (Ha)	Luas Tanam Baru (Ha) New Planted Area (Ha)	Luas Tanam Rusak (Ha) Damage Planted Area (Ha)
(1)	(2)	(3)	(4)
Tebo Ilir	–	–	–
Muara Tabir	–	–	–
Tebo Tengah	–	–	–
Sumay	–	–	–
Tengah Ilir	–	–	–
Rimbo Bujang	–	1	–
Rimbo Ulu	–	–	–
Rimbo Ilir	–	–	–
Tebo Ulu	–	–	–
VII Koto	–	–	–
Serai Serumpun	2	3	–
VII Koto Ilir	–	–	–
Tebo	2	4	–

Catatan/Note: ...

Sumber/Source: Dinas Tanaman Pangan, Hortikultura dan Ketahanan Pangan Kabupaten Tebo/Official of Food Crops, Horticulture and Food Security of Tebo Regency

Tabel
Table 5.1.19**Luas Panen, Produksi, dan Rata-rata Produksi Tanaman Kacang Hijau Menurut Kecamatan di Kabupaten Tebo, 2022**
Harvest Area, Production, and Its Average of Greenpeas by Subdistrict at Tebo Regency, 2022

Kecamatan Subdistrict	Luas Panen (Ha) Harvers Area (Ha)	Produksi (Ton) Production (Ton)	Rata-rata Produksi (Ton/Ha) Average of Production (Ton/Ha)
(1)	(2)	(3)	(4)
Tebo Ilir	–
Muara Tabir	–
Tebo Tengah	–
Sumay	–
Tengah Ilir	–
Rimbo Bujang	1
Rimbo Ulu	–
Rimbo Ilir	–
Tebo Ulu	–
VII Koto	–
Serai Serumpun	4
VII Koto Ilir	–
Tebo	5	13	2,6

Catatan/Note: ...

Sumber/Source: Dinas Tanaman Pangan, Hortikultura dan Ketahanan Pangan Kabupaten Tebo/Official of Food Crops, Horticulture and Food Security of Tebo Regency

**5.2 HORTIKULTURA
HORTICULTURE**

Tabel 5.2.1 Luas Panen Tanaman Sayuran Menurut Kecamatan dan Jenis Tanaman (ha), 2021 dan 2022
Harvested Area of Vegetables by Subdistrict and Kind of Plant (ha), 2021 and 2022

Kecamatan Subdistrict	Bawang Merah/Shallot		Cabai/Chili	
	2021	2022	2021	2022
(1)	(2)	(3)	(4)	(5)
Tebo Ilir	–	–	–	–
Muara Tabir	–	–	–	–
Tebo Tengah	–	–	–	–
Sumay	–	–	–	–
Tengah Ilir	–	–	–	–
Rimbo Bujang	2	10	–	–
Rimbo Ulu	–	–	–	–
Rimbo Ilir	–	–	1	4,25
Tebo Ulu	–	–	5	–
VII Koto	–	–	4	5
Serai Serumpun	–	–	3	2
VII Koto Ilir	–	–	5	–
Tebo	2	10	18	11,25

Lanjutan Tabel/*Continued Table 5.2.1*

Kecamatan Subdistrict	Kentang/Potato		Kubis/Cabbage	
	2021	2022	2021	2022
(1)	(6)	(7)	(8)	(9)
Tebo Ilir	-	-	-	-
Muara Tabir	-	-	-	-
Tebo Tengah	-	-	-	-
Sumay	-	-	-	-
Tengah Ilir	-	-	-	-
Rimbo Bujang	-	-	-	-
Rimbo Ulu	-	-	-	-
Rimbo Ilir	-	-	-	-
Tebo Ulu	-	-	-	-
VII Koto	-	-	-	-
Serai Serumpun	-	-	-	-
VII Koto Ilir	-	-	-	-
Tebo	-	-	-	-

Lanjutan Tabel/*Continued Table 5.2.1*

Kecamatan Subdistrict	Petai Chinese Cabbage		Tomat/Tomato		Bawang Putih Garlic	
	2021	2022	2021	2022	2021	2022
(1)	(10)	(11)	(12)	(13)	(14)	(15)
Tebo Ilir	-	-	-	-	-	-
Muara Tabir	-	-	-	-	-	-
Tebo Tengah	-	-	-	1	-	-
Sumay	-	-	-	-	-	-
Tengah Ilir	-	-	5	4	-	-
Rimbo Bujang	-	4	1	1	-	-
Rimbo Ulu	-	-	-	-	-	-
Rimbo Ilir	-	-	-	-	-	-
Tebo Ulu	-	-	1	-	-	-
VII Koto	-	-	-	-	-	-
Serai Serumpun	-	-	-	-	-	-
VII Koto Ilir	-	-	-	-	-	-
Tebo	-	4	7	6	-	-

Catatan/Note: ...

Sumber/Source: BPS, Statistik Pertanian Hortikultura SPH-SBS/BPS-Statistics Indonesia, Agricultural Statistic for Horticulture SPH-SBS

Tabel
Table 5.2.2**Produksi Tanaman Sayuran Menurut Kecamatan dan Jenis Tanaman (kuintal), 2021 dan 2022**
Production of Vegetables by Subdistrict and Kind of Plant (quintal), 2021 dan 2022

Kecamatan Subdistrict	Bawang Merah/Shallot		Cabai/Chili	
	2021	2022	2021	2022
(1)	(2)	(3)	(4)	(5)
Tebo Ilir	–	–	–	–
Muara Tabir	–	–	–	–
Tebo Tengah	–	–	–	–
Sumay	–	–	–	–
Tengah Ilir	–	–	–	–
Rimbo Bujang	30	180	–	–
Rimbo Ulu	–	–	–	–
Rimbo Ilir	–	–	9	89,5
Tebo Ulu	–	–	430	–
VII Koto	–	–	87	203,5
Serai Serumpun	–	–	16	4
VII Koto Ilir	–	–	50	–
Tebo	30	180	592	297

Lanjutan Tabel/Continued Table 5.2.2

Kecamatan Subdistrict	Kentang/Potato		Kubis/Cabbage	
	2021	2022	2021	2022
(1)	(6)	(7)	(8)	(9)
Tebo Ilir	-	-	-	-
Muara Tabir	-	-	-	-
Tebo Tengah	-	-	-	-
Sumay	-	-	-	-
Tengah Ilir	-	-	-	-
Rimbo Bujang	-	-	-	-
Rimbo Ulu	-	-	-	-
Rimbo Ilir	-	-	-	-
Tebo Ulu	-	-	-	-
VII Koto	-	-	-	-
Serai Serumpun	-	-	-	-
VII Koto Ilir	-	-	-	-
Tebo	-	-	-	-

Lanjutan Tabel/*Continued Table* 5.2.2

Kecamatan Subdistrict	Petsai Chinese Cabbage		Tomat/Tomato		Bawang Putih Garlic	
	2021	2022	2021	2022	2021	2022
(1)	(10)	(11)	(12)	(13)	(14)	(15)
Tebo Ilir	-	-	-	-	-	-
Muara Tabir	-	-	-	-	-	-
Tebo Tengah	-	-	-	23	-	-
Sumay	-	-	-	-	-	-
Tengah Ilir	-	-	590	510	-	-
Rimbo Bujang	-	40	20	10	-	-
Rimbo Ulu	-	-	-	-	-	-
Rimbo Ilir	-	-	-	-	-	-
Tebo Ulu	-	-	100	-	-	-
VII Koto	-	-	-	-	-	-
Serai Serumpun	-	-	-	-	-	-
VII Koto Ilir	-	-	-	-	-	-
Tebo	-	40	710	543	-	-

Catatan/Note: ...

Sumber/Source: BPS, Statistik Pertanian Hortikultura SPH-SBS/BPS-Statistics Indonesia, Agricultural Statistic for Horticulture SPH-SBS

Tabel
Table 5.2.3

Luas Panen Tanaman Sayuran dan Buah–Buahan Semusim Menurut Jenis Tanaman (ha), 2021 dan 2022
Harvested Area of Seasonal Vegetables and Fruits by Kind of Plant (ha), 2021 and 2022

Jenis Tanaman Kind of Plants	2021	2022
Sayuran/ Vegetables		
Bawang Daun/ Wlech Onion	-	-
Bawang Merah/ Shallot	2	10
Bawang Putih/ Garlic	-	-
Bayam/ Spinach	207	231,7
Buncis/ Green Bean	1	1
Cabai Besar/ Chili (Capsicum Annum)	18	11,25
Cabai Keriting	53	42,5
Cabai Rawit/ Chili (Capsicum Frutescens)	32	57,5
Cabai/ Chili		-
Jamur/ Mushroom	41	14
Kacang Merah/ Red Bean		-
Kacang Panjang/ Yardlong Bean	111	103,25
Kangkung/ Kangkong	223	248,4
Kembang Kol/ Cauliflower	-	-
Kentang/ Potato	-	-
Ketimun/ Cucumber	55	50,6
Kubis/ Cabbage	-	-
Labu Siam/ Chayote	-	-
Lobak/ Radish		-
Paprika/ Bell Pepper	-	-
Petsai/ Chinese Cabbage	-	4
Terung/ Eggplant	44	38,5
Tomat/ Tomato	7	6
Wortel/ Carrot	-	-
Buah–buahan/ Fruits		
Blewah/ Cantaloupe		-
Melon/ Melon	4	2
Semangka/ Watermelon	56	99
Stroberi/ Strawberry	-	-

Catatan/Note: ...

Sumber/Source: BPS, Statistik Pertanian Hortikultura SPH-SBS/BPS-Statistics Indonesia, Agricultural Statistic for Horticulture SPH-SBS

Tabel
Table 5.2.4**Produksi Tanaman Sayuran dan Buah–Buahan Semusim Menurut Jenis Tanaman (kuintal), 2021–2022**
Production of Seasonal Vegetables and Fruits by Kind of Plant (quintal), 2021–2022

Jenis Tanaman <i>Kind of Plants</i>	2021	2022
(1)	(2)	(3)
Sayuran/ Vegetables		
Bawang Daun/ Wlech Onion	-	-
Bawang Merah/ Shallot	30	180
Bawang Putih/ Garlic	-	-
Bayam/ Spinach	1688	1572,2
Buncis/ Green Bean	50	2
Cabai Besar/ Chili (Capsicum Annum)	581	297
Cabai Keriting	1462,5	1857,5
Cabai Rawit/ Chili (Capsicum Frutescens)	877,5	1415,5
Cabai/ Chili	-	-
Jamur/ Mushroom	151	157
Kacang Merah/ Red Bean		-
Kacang Panjang/ Yardlong Bean	1943	2324,2
Kangkung/ Kangkong	1731	1591,8
Kembang Kol/ Cauliflower	-	-
Kentang/ Potato	-	-
Ketimun/ Cucumber	1690	2015
Kubis/ Cabbage	-	-
Labu Siam/ Chayote	-	-
Lobak/ Radish		-
Paprika/ Bell Pepper	-	-
Petsai/ Chinese Cabbage	-	40
Terung/ Eggplant	2485,5	3879
Tomat/ Tomato	690	543
Wortel/ Carrot	-	-
Buah–buahan/ Fruits		-
Blewah/ Cantaloupe		-
Melon/ Melon	110	620
Semangka/ Watermelon	6966	22884,5
Stroberi/ Strawberry	-	-

Catatan/Note: ...

Sumber/Source: BPS, Statistik Pertanian Hortikultura SPH-SBS/BPS-Statistics Indonesia, Agricultural Statistic for Horticulture SPH-SBS

Tabel
Table 5.2.5

Luas Panen Tanaman Biofarmaka Menurut Kecamatan dan Jenis Tanaman (m²), 2021 dan 2022
Harvested Area of Medicinal Plants by Subdistrict and Kind of Plant (m²), 2021 and 2022

Kecamatan Subdistrict	Jahe/Ginger		Laos/Lengkuas/Galanga	
	2021	2022	2021	2022
(1)	(2)	(3)	(4)	(5)
Tebo Ilir	-	-	-	-
Muara Tabir	13000	6000	12000	3000
Tebo Tengah	400	150	100	200
Sumay	-	-	-	-
Tengah Ilir	3895	2035	3615	1710
Rimbo Bujang	140	650	-	80
Rimbo Ulu	1	-	-	-
Rimbo Ilir	5001	5000	-	-
Tebo Ulu	200	-	200	200
VII Koto	960	270	180	40
Serai Serumpun	3	2	-	-
VII Koto Ilir	-	-	-	-
Tebo	23600	14107	16095	5230

Lanjutan Tabel/*Continued Table* 5.2.5

Kecamatan Subdistrict	Kencur/ <i>East Indian Galangal</i>		Kunyit/ <i>Turmeric</i>	
	2021	2022	2021	2022
(1)	(6)	(7)	(8)	(9)
Tebo Ilir	-	-	-	-
Muara Tabir	8000	6000	13000	5500
Tebo Tengah	50	-	100	150
Sumay	-	-	-	-
Tengah Ilir	2265	825	3615	1700
Rimbo Bujang	-	100	115	250
Rimbo Ulu	-	-	-	-
Rimbo Ilir	-	8451	-	-
Tebo Ulu	-	-	300	100
VII Koto	145	70	195	106
Serai Serumpun	2	8	3	4
VII Koto Ilir	-	-	-	-
Tebo	10462	15454	17328	7810

Catatan/*Note*: ...

Sumber/*Source*: BPS, Statistik Pertanian Hortikultura SPH-TBF/BPS-*Statistics Indonesia, Agricultural Statistic for Horticulture SPH-TBF*

Tabel 5.2.6 **Produksi Tanaman Biofarmaka Menurut Kecamatan dan Jenis Tanaman (kg), 2021 dan 2022**
Production of Medicinal Plants by Subdistrict and Kind of Plant (kg) 2021 and 2022

Kecamatan Subdistrict	Jahe/Ginger		Laos/Lengkuas/Galanga	
	2021	2022	2021	2022
(1)	(2)	(3)	(4)	(5)
Tebo Ilir	-	-	-	-
Muara Tabir	3.120	4.080	4320	4080
Tebo Tengah	300	75	150	75
Sumay	-	-	-	-
Tengah Ilir	3.585	1.785	4261	1785
Rimbo Bujang	1.015	5.500	-	5500
Rimbo Ulu	15	-	-	-
Rimbo Ilir	1.200	1.400	-	1400
Tebo Ulu	200	-	900	-
VII Koto	1.446	509	242	509
Serai Serumpun	3	30	-	30
VII Koto Ilir	-	-	-	-
Tebo	10.884	13.379	9873	13379

Lanjutan Tabel/*Continued Table* 5.2.6

Kecamatan Subdistrict	Kencur/ <i>East Indian Galangal</i>		Kunyit/ <i>Turmeric</i>	
	2021	2022	2021	2022
(1)	(6)	(7)	(8)	(9)
Tebo Ilir	-	-	-	-
Muara Tabir	7000	6120	29000	7710
Tebo Tengah	50	-	150	80
Sumay	-	-	-	-
Tengah Ilir	1485	1268	2405	1256
Rimbo Bujang	-	450	832	2000
Rimbo Ulu	-	-	-	-
Rimbo Ilir	-	10181	-	-
Tebo Ulu	-	-	900	300
VII Koto	224	110	154	187
Serai Serumpun	2	48	3	35
VII Koto Ilir	-	-	-	-
Tebo	8761	18177	33444	11568

Catatan/*Note*: ...Sumber/*Source*: BPS, Statistik Pertanian Hortikultura SPH-TBF/*BPS-Statistics Indonesia, Agricultural Statistic for Horticulture SPH-TBF*

Tabel 5.2.7 **Luas Panen Tanaman Biofarmaka Menurut Jenis Tanaman (m²), 2021 dan 2022**
Table 5.2.7 **Harvested Area of Medicinal Plants by Kind of Plant (m²), 2021 and 2022**

Jenis Tanaman Kind of Plants	2021	2022
(1)	(2)	(3)
Dlingo/Dringo/ Sweet Root/Calamus		
Jahe/ Ginger	23600	14107
Jeruk Nipis	238	172
Kapulaga/ Java Cardamon	-	-
Keji Beling/Kecibeling/ Strobilanthes crisper		
Kencur/ East Indian Galangal	10462	15454
Kunyit/ Turmeric	17328	7810
Laos/Lengkuas/ Galanga	16095	5230
Lempuyang/ Zingiber Aromaticum	-	-
Lidah Buaya/ Oliviera	-	-
Mahkota Dewa/ God's Crown	-	-
Mengkudu/Pace/ Indian Mulberry	-	5
Sambiloto/ King of Bitter	-	-
Serai	4570	2167
Temuireng/ Black Turmeric	-	-
Temukunci/ Chinese Keys	-	-
Temulawak/ Java Turmeric	511	440

Catatan/Note: ...

Sumber/Source: BPS, Statistik Pertanian Hortikultura SPH-TBF/BPS-Statistics Indonesia, Agricultural Statistic for Horticulture SPH-TBF

Tabel
Table 5.2.8**Produksi Tanaman Biofarmaka Menurut Jenis Tanaman (kg), 2021 dan 2022**
Production of Medicinal Plants by Kind of Plant (kg), 2021 and 2022

Jenis Tanaman Kind of Plants	2021	2022
(1)	(2)	(3)
Dlingo/Dringo/ Sweet Root/Calamus		
Jahe/ Ginger	10.884	13.379
Jeruk Nipis	1.190	3.590
Kapulaga/ Java Cardamon	-	-
Keji Beling/Kecibeling/ Strobilanthes crisper		
Kencur/ East Indian Galangal	8.761	18.177
Kunyit/ Turmeric	33.444	11.568
Laos/Lengkuas/ Galanga	9.873	8.352
Lempuyang/ Zingiber Aromaticum	-	-
Lidah Buaya/ Oliviera	-	-
Mahkota Dewa/ God's Crown	-	-
Mengkudu/Pace/ Indian Mulberry	-	47
Sambiloto/ King of Bitter	-	-
Serai	13.835	7.597
Temuireng/ Black Turmeric	-	-
Temukunci/ Chinese Keys	-	-
Temulawak/ Java Turmeric	441	392

Catatan/Note: ...

Sumber/Source: BPS, Statistik Pertanian Hortikultura SPH-TBF/BPS-Statistics Indonesia, Agricultural Statistic for Horticulture SPH-TBF

Tabel 5.2.9 Luas Panen Tanaman Hias Menurut Kecamatan dan Jenis Tanaman (m²), 2021 and 2022
Table *Harvested Area of Ornamental Plants by Subdistrict and Kind of Plant (m²), 2021 and 2022*

Kecamatan Subdistrict	Anggrek/Orchid		Krisan/Chrysantemum	
	2021	2022	2021	2022
(1)	(2)	(3)	(4)	(5)
Tebo Ilir	-	-	-	-
Muara Tabir	-	-	-	-
Tebo Tengah	-	-	-	-
Sumay	-	-	-	-
Tengah Ilir	-	-	-	-
Rimbo Bujang	-	-	-	-
Rimbo Ulu	-	-	-	-
Rimbo Ilir	-	-	-	-
Tebo Ulu	-	-	-	-
VII Koto	-	-	-	-
Serai Serumpun	-	-	-	-
VII Koto Ilir	-	-	-	-
Tebo	-	-	-	-

Lanjutan Tabel/*Continued Table* 5.2.9

Kecamatan <i>Subdistrict</i>	Mawar/ <i>Rose</i>		Sedap Malam/ <i>Tuberose</i>	
	2021	2022	2021	2022
(1)	(6)	(7)	(8)	(9)
Tebo Ilir	–	–	–	–
Muara Tabir	–	–	–	–
Tebo Tengah	–	–	–	–
Sumay	–	–	–	–
Tengah Ilir	–	–	–	–
Rimbo Bujang	–	–	–	–
Rimbo Ulu	–	–	–	–
Rimbo Ilir	–	–	–	–
Tebo Ulu	–	–	–	–
VII Koto	–	–	–	–
Serai Serumpun	–	–	–	–
VII Koto Ilir	–	–	–	–
Tebo	–	–	–	–

Catatan/*Note*: ...Sumber/*Source*: BPS, Statistik Pertanian Hortikultura SPH-TH/*BPS-Statistics Indonesia, Agricultural Statistik for Horticulture SPH-TH*

Tabel 5.2.10 **Produksi Tanaman Hias Menurut Kecamatan dan Jenis Tanaman (tangkai), 2021 and 2022**
Table 5.2.10 **Production of Ornamental Plants by Subdistrict and Kind of Plant (stalks), 2021 and 2022**

Kecamatan Subdistrict	Anggrek/ <i>Orchid</i>		Krisan/ <i>Chrysantemum</i>	
	2021	2022	2021	2022
(1)	(2)	(3)	(4)	(5)
Tebo Ilir	-	-	-	-
Muara Tabir	-	-	-	-
Tebo Tengah	-	-	-	-
Sumay	-	-	-	-
Tengah Ilir	-	-	-	-
Rimbo Bujang	-	-	-	-
Rimbo Ulu	-	-	-	-
Rimbo Ilir	-	-	-	-
Tebo Ulu	-	-	-	-
VII Koto	-	-	-	-
Serai Serumpun	-	-	-	-
VII Koto Ilir	-	-	-	-
Tebo	-	-	-	-

Lanjutan Tabel/*Continued Table* 5.2.10

Kecamatan <i>Subdistrict</i>	Mawar/Rose		Sedap Malam/Tuberose	
	2021	2022	2021	2022
(1)	(6)	(7)	(8)	(9)
Tebo Ilir	-	-	-	-
Muara Tabir	-	-	-	-
Tebo Tengah	-	-	-	-
Sumay	-	-	-	-
Tengah Ilir	-	-	-	-
Rimbo Bujang	-	-	-	-
Rimbo Ulu	-	-	-	-
Rimbo Ilir	-	-	-	-
Tebo Ulu	-	-	-	-
VII Koto	-	-	-	-
Serai Serumpun	-	-	-	-
VII Koto Ilir	-	-	-	-
Tebo	-	-	-	-

Catatan/Note: ...

Sumber/Source: BPS, Statistik Pertanian Hortikultura SPH-TH/BPS-Statistics Indonesia, *Agricultural Statistik for Horticulture SPH-TH*

Tabel 5.2.11 **Luas Panen Tanaman Hias Menurut Jenis Tanaman (m²), 2021 dan 2022**
Table 5.2.11 **Harvested Area of Ornamental Plants by Kind of Plant (m²), 2021 and 2022**

Jenis Tanaman Kind of Plants	2021	2022
(1)	(2)	(3)
Adenium (Kamboja Jepang)/ Adenium obesum	-	-
Aglaonema/ Chinese evergreens	-	-
Anggrek/ Orchid	-	-
Anthurium Bunga/ Flamingo Lily Flower	-	-
Anthurium Daun/ Laceleaf	-	-
Anyelir/ Carnation	-	-
Caladium/ Heart of Jesus	-	-
Cordyline/ Cordyline	-	-
Diffenbachia/ Dumb canes	-	-
Dracaena/ Dracaena	-	-
Euphorbia/ Spurges	-	-
Gladiol/ Gladiol	-	-
Herbras/ Gerbera	-	-
Krisan/ Chrysantemum	-	-
Mawar/ Rose	-	-
Melati/ Jasmine	-	-
Monstera/ Swiss cheese plant	-	-
Pakis/ Fern	-	-
Palem/ Palm	-	-
Pedang-pedangan/ Sansevieria	-	-
Pisang-pisangan/ Heliconia	-	-
Philodendron/ Philodendron	-	-
Sedap Malam/ Tuberose	-	-
Soka/ Ixora	-	-

Catatan/Note: ...

Sumber/Source: BPS, Statistik Pertanian Hortikultura SPH-TH/BPS-Statistics Indonesia, Agricultural Statistik for Horticulture SPH-TH

Tabel 5.2.12 **Produksi Tanaman Hias Menurut Jenis Tanaman (tangkai), 2021 dan 2022**
Table **Production of Ornamental Plants by Kind of Plant (stalks), 2021 and 2022**

Jenis Tanaman Kind of Plants	2021	2022
(1)	(2)	(3)
Adenium (Kamboja Jepang)/ Adenium obesum	-	-
Aglaonema/ Chinese evergreens	-	-
Anggrek/ Orchid	-	-
Anthurium Bunga/ Flamingo Lily Flower	-	-
Anthurium Daun/ Laceleaf	-	-
Anyelir/ Carnation	-	-
Caladium/ Heart of Jesus	-	-
Cordyline/ Cordyline	-	-
Diffenbachia/ Dumb canes	-	-
Dracaena/ Dracaena	-	-
Euphorbia/ Spurges	-	-
Gladiol/ Gladiol	-	-
Herbras/ Gerbera	-	-
Krisan/ Chrysantemum	-	-
Mawar/ Rose	-	-
Melati/ Jasmine	-	-
Monstera/ Swiss cheese plant	-	-
Pakis/ Fern	-	-
Palem/ Palm	-	-
Pedang-pedangan/ Sansevieria	-	-
Pisang-pisangan/ Heliconia	-	-
Philodendron/ Philodendron	-	-
Sedap Malam/ Tuberose	-	-
Soka/ Ixora	-	-

Catatan/Note: ...

Sumber/Source: BPS, Statistik Pertanian Hortikultura SPH-TH/BPS-Statistics Indonesia, Agricultural Statistik for Horticulture SPH-TH

Tabel 5.2.13 **Produksi Buah-buahan Menurut Kecamatan dan Jenis Tanaman (kuintal), 2021 and 2022**
Table 5.2.13 **Production of Fruits by Subdistrict and Kind of Plant (kuintal), 2021 and 2022**

Kecamatan Subdistrict	Mangga/Mango		Durian/Durian	
	2021	2022	2021	2022
(1)	(2)	(3)	(4)	(5)
Tebo Ilir	120	–	10102	14684
Muara Tabir	356	61	2756	–
Tebo Tengah	211	–	1353	100
Sumay	-	–	30	116
Tengah Ilir	144	245	140	2159
Rimbo Bujang	25	1530	276	985
Rimbo Ulu	10	–	290	258
Rimbo Ilir	60	129,7	412	372,32
Tebo Ulu	-	–	6494	–
VII Koto	243,6	–	2669,15	–
Serai Serumpun	16	85	70	65
VII Koto Ilir	-	–	185	–
Tebo	1185,6	2050,7	24777,15	18739,32

Lanjutan Tabel/*Continued Table* 5.2.13

Kecamatan Subdistrict	Jeruk/Orange		Pisang/Banana	
	2021	2022	2021	2022
(1)	(6)	(7)	(8)	(9)
Tebo Ilir	188	60	20	–
Muara Tabir	177	171	5114	318
Tebo Tengah	3603	544	9892	5091
Sumay	451	1025	403	57
Tengah Ilir	616	812	1287	612
Rimbo Bujang	40	166	534	150
Rimbo Ulu	-	–	150	83
Rimbo Ilir	-	2,3	148	859
Tebo Ulu	-	–	7041,8	7148,6
VII Koto	1721,39	4470	598,62	77
Serai Serumpun	35	1463	1100	1332
VII Koto Ilir	52	45	337	156
Tebo	6883,39	8758,3	26625,42	15883,6

Lanjutan Tabel/Continued Table 5.2.13

Kecamatan Subdistrict	Pepaya/Papaya		Salak/Salacca	
	2021	2022	2021	2022
(1)	(10)	(11)	(12)	(13)
Tebo Ilir	90	100	-	-
Muara Tabir	103	33	-	-
Tebo Tengah	94	466	-	-
Sumay	133	45	-	-
Tengah Ilir	721	796	-	-
Rimbo Bujang	140	140	286	335
Rimbo Ulu	86	127	20	-
Rimbo Ilir	199	235,5	-	-
Tebo Ulu	155	500	-	-
VII Koto	55,22	104	114,48	12,5
Serai Serumpun	-	-	-	-
VII Koto Ilir	71,3	27	34,5	1
Tebo	1847,52	2573,5	454,98	348,5

Catatan/Note: ...

Sumber/Source: BPS, Statistik Pertanian Hortikultura SPH-BST/BPS-Statistics Indonesia, Agricultural Statistic for Horticulture SPH-BST

Tabel
Table 5.2.14**Produksi Buah–Buahan dan Sayuran Tahunan Menurut Jenis Tanaman (ton), 2021 dan 2022**
Production of Annual Fruits and Vegetables by Kind of Plant (ton), 2021 and 2022

Jenis Tanaman Kind of Plants	2021	2022
(1)	(2)	(3)
Buah–Buahan/ Fruits:		
Alpukat/ Avocado	330,64	3407
Anggur/ Grape	-	-
Apel/ Apple	-	-
Belimbing/ Star Fruit	114,4	189,77
Buah Naga	3599,95	127,8
Duku/Langsat/Kokosan/ Duku	34262,8	28552,58
Durian/ Durian	24777,15	18739,32
Jambu Air/ Rose Apple	792,65	544,65
Jambu Biji/ Guava	565,6	547,82
Jeruk Lemon	38	72
Jeruk Besar/ Pomelo	102	-
Jeruk Siam/Kepron/ Tangerang/Orange	6883,39	8758,3
Jeruk/ Orange (Tangerang + Pomelo)		
Lengkeng	534,86	1448,2
Mangga/ Mango	1185,6	2050,7
Manggis/ Mangosteen	1903,28	1213
Markisa/ Marquisa		
Nangka/Cempedak/ Jack Fruit	9592,6	5363,95
Nenas/ Pineapple	197,57	238,38
Pepaya/ Papaya	1847,52	2573,5
Pisang/ Banana	26625,42	15883,6
Rambutan/ Rambutan	13622,14	1542
Salak/ Salacca	454,98	348,5
Sawo/Sapodilla/ Star Apple	1981,9	1855,61
Sirsak/ Soursop	227,9	182,4
Sukun/ Bread Fruit	594,65	2275,6
Sayuran/ Vegetables		
Jengkol/ Jengkol	6196,86	5596,5
Melinjo/ Melinjo	993	1590,2
Petai/ Twisted Cluster Bean	4218,45	3649,25

Catatan/Note: ...

Sumber/Source: BPS, Statistik Pertanian Hortikultura SPH-BST/BPS-Statistics Indonesia, Agricultural Statistic for Horticulture SPH-BST

**5.3 PERKEBUNAN
ESTATE CROPS**

Tabel 5.3.1 Luas Areal Tanaman Perkebunan Menurut Kecamatan dan Jenis Tanaman (ha), 2021 dan 2022
Table 5.3.1 Planted Area of Estate Crops by Subdistrict and Type of Crops (ha), 2021 dan 2022

Kecamatan Subdistrict	Kelapa Sawit/Oil Palm		Kelapa/Coconut	
	2021	2022	2021	2022
(1)	(2)	(3)	(4)	(5)
Tebo Ilir	13 057	13.051	100	107
Muara Tabir	6 603	6.606	122	125
Tebo Tengah	10 388	10.389	102	111
Sumay	5 482	5.490	97	101
Tengah Ilir	7 362	7.368	149	157
Rimbo Bujang	4 496	4.503	66	70
Rimbo Ulu	1 252	1.260	218	214
Rimbo Ilir	4 246	4.301	96	99
Tebo Ulu	1 878	1.918	59	64
VII Koto	1 431	1.438	41	43
Serai Serumpun	4 398	4.402	19	22
VII Koto Ilir	392	404	19	24
Tebo	60 985	61.130	1 087	1.137

Lanjutan Tabel/Continued Table 5.3.1

Kecamatan Subdistrict	Karet/Rubber		Kopi/Coffee	
	2021	2022	2021	2022
(1)	(6)	(7)	(8)	(9)
Tebo Ilir	12 141	12.341	19	15
Muara Tabir	6 577	6.560	31	27
Tebo Tengah	7 058	7.040	12	10
Sumay	8 276	8.200	12	10
Tengah Ilir	7 466	7.488	24	22
Rimbo Bujang	19 328	19.300	24	23
Rimbo Ulu	11 768	11.758	77	65
Rimbo Ilir	9 278	9.220	15	17
Tebo Ulu	15 505	15.515	14	18
VII Koto	9 813	9.825	19	14
Serai Serumpun	2 636	2.630	15	12
VII Koto Ilir	4 417	4.408	20	18
Tebo	114 263	114.285	284	251

Lanjutan Tabel/*Continued Table 5.3.1*

Kecamatan <i>Subdistrict</i>	Kakao/Cocoa		Tebu/Sugar cane	
	2021	2022	2021	2022
(1)	(10)	(11)	(12)	(13)
Tebo Ilir	18	14	-	-
Muara Tabir	23	21	-	-
Tebo Tengah	14	13	-	-
Sumay	18	15	-	-
Tengah Ilir	80	78	-	-
Rimbo Bujang	40	45	-	-
Rimbo Ulu	14	11	-	-
Rimbo Ilir	20	13	-	-
Tebo Ulu	9	8	-	-
VII Koto	56	55	-	-
Serai Serumpun	18	12	-	-
VII Koto Ilir	63	55	-	-
Tebo	378	340	-	-

Lanjutan Tabel/*Continued Table 5.3.1*

Kecamatan Subdistrict	Teh/ <i>Tea</i>		Tembakau/ <i>Tobacco</i>	
	2021	2022	2021	2022
(1)	(14)	(15)	(16)	(17)
Tebo Ilir	-	-	-	-
Muara Tabir	-	-	-	-
Tebo Tengah	-	-	-	-
Sumay	-	-	-	-
Tengah Ilir	-	-	-	-
Rimbo Bujang	-	-	-	-
Rimbo Ulu	-	-	-	-
Rimbo Ilir	-	-	-	-
Tebo Ulu	-	-	-	-
VII Koto	-	-	-	-
Serai Serumpun	-	-	-	-
VII Koto Ilir	-	-	-	-
Tebo	-	-	-	-

Catatan/*Note*: ...Sumber/*Source*: Dinas Perkebunan, Peternakan dan Perikanan Kabupaten Tebo/ *Plantation, Livestock and Fishery Office of Tebo Regency*

Tabel
Table 5.3.2

Produksi Perkebunan Menurut Kecamatan dan Jenis Tanaman (ton), 2021 dan 2022
Production of Estate by Subdistrict and Type of Crops (ton), 2021 and 2022

Kecamatan Subdistrict	Kelapa Sawit/Oil Palm		Kelapa/Coconut	
	2021	2022	2021	2022
(1)	(2)	(3)	(4)	(5)
Tebo Ilir	...	15.922	...	1.049
Muara Tabir	...	17.128	...	842
Tebo Tengah	...	21.453	...	708
Sumay	...	11.100	...	877
Tengah Ilir	...	12.213	...	447
Rimbo Bujang	...	15.490	...	500
Rimbo Ulu	...	1.389	...	346
Rimbo Ilir	...	15.106	...	949
Tebo Ulu	...	3.322	...	647
VII Koto	...	2.201	...	579
Serai Serumpun	...	3.306	...	286
VII Koto Ilir	...	362	...	500
Tebo	...	118.992	...	7.730

Lanjutan Tabel/*Continued Table* 5.3.2

Kecamatan Subdistrict	Karet/Rubber		Kopi/Coffee	
	2021	2022	2021	2022
(1)	(6)	(7)	(8)	(9)
Tebo Ilir	1 491	1.492	2	2
Muara Tabir	1 071	1.086	5	6
Tebo Tengah	3 328	3.328	1	2
Sumay	3 315	3.311	1	1
Tengah Ilir	2 725	2.723	12	12
Rimbo Bujang	9 980	9.976	1	1
Rimbo Ulu	6 682	6.859	3	3
Rimbo Ilir	5 242	5.421	3	3
Tebo Ulu	8 462	8.459	1	1
VII Koto	5 008	5.008	1	1
Serai Serumpun	725	729	7	7
VII Koto Ilir	2 091	2.093	3	1
Tebo	50 315	50.485	42	40

Lanjutan Tabel/*Continued Table* 5.3.2

Kecamatan Subdistrict	Kakao/Cocoa		Tebu/Sugar cane	
	2021	2022	2021	2022
(1)	(10)	(11)	(12)	(13)
Tebo Ilir	1	1	-	-
Muara Tabir	2	3	-	-
Tebo Tengah	1	1	-	-
Sumay	1	2	-	-
Tengah Ilir	22	21	-	-
Rimbo Bujang	2	4	-	-
Rimbo Ulu	2	1	-	-
Rimbo Ilir	2	14	-	-
Tebo Ulu	-	3	-	-
VII Koto	7	4	-	-
Serai Serumpun	7	1	-	-
VII Koto Ilir	12	10	-	-
Tebo	52	65	-	-

Lanjutan Tabel/*Continued Table 5.3.2*

Kecamatan <i>Subdistrict</i>	Teh/ <i>Tea</i>		Tembakau/ <i>Tobacco</i>	
	2021	2022	2021	2022
(1)	(14)	(15)	(16)	(17)
Tebo Ilir	-	-	-	-
Muara Tabir	-	-	-	-
Tebo Tengah	-	-	-	-
Sumay	-	-	-	-
Tengah Ilir	-	-	-	-
Rimbo Bujang	-	-	-	-
Rimbo Ulu	-	-	-	-
Rimbo Ilir	-	-	-	-
Tebo Ulu	-	-	-	-
VII Koto	-	-	-	-
Serai Serumpun	-	-	-	-
VII Koto Ilir	-	-	-	-
Tebo	-	-	-	-

Catatan/*Note*:Sumber/*Source*: Dinas Perkebunan, Peternakan dan Perikanan Kabupaten Tebo/ *Plantation, Livestock and Fishery Office of Tebo Regency*

**5.4 PETERNAKAN
LIVESTOCK**

Tabel 5.4.1 **Populasi Ternak Besar Menurut Jenis Ternak dan Kecamatan di Kabupaten Tebo, 2022 (ekor)**
Population of Big Livestock by Kind and Subdistrict in Tebo Regency, 2022 (heads)

Kecamatan Subdistrict	Sapi Perah Cows	Sapi Potong Cows	Kerbau Buffalo	Kuda Horse
(1)	(2)	(3)	(4)	(5)
Tebo Ilir	–	1.196	1.746	–
Muara Tabir	–	1.314	305	–
Tebo Tengah	–	1.076	1.051	–
Sumay	–	1.242	1.277	–
Tengah Ilir	–	2.305	1.263	–
Rimbo Bujang	–	1.974	17	–
Rimbo Ulu	–	3.008	4	–
Rimbo Ilir	–	3.152	3	–
Tebo Ulu	–	1.671	1.595	–
VII Koto	–	2.128	2.464	–
Serai Serumpun	–	1.349	520	–
VII Koto Ilir	–	1.245	604	–
Tebo	–	21.660	10.851	–

Catatan/Note: ...

Sumber/Source: Dinas Perkebunan, Peternakan dan Perikanan Kabupaten Tebo/ Plantation, Livestock and Fishery Office of Tebo Regency

Tabel
Table 5.4.2**Populasi Ternak Kecil Menurut Jenis Ternak dan Kecamatan di Kabupaten Tebo, 2022 (ekor)**
Population of Small Livestock by Kind and Subdistrict in Tebo Regency, 2022 (heads)

Kecamatan Subdistrict	Kambing Goat	Domba Sheeps	Babi Pig
(1)	(2)	(3)	(4)
Tebo Ilir	4.112	1.974	–
Muara Tabir	1.694	1.771	–
Tebo Tengah	1.126	1.548	–
Sumay	2.467	1.640	–
Tengah Ilir	2.214	1.325	–
Rimbo Bujang	1.537	478	–
Rimbo Ulu	1.855	326	–
Rimbo Ilir	3.223	236	–
Tebo Ulu	3.206	1.619	–
VII Koto	15.174	1.774	–
Serai Serumpun	13.651	1.500	–
VII Koto Ilir	8.937	1.398	–
Tebo	59.196	15.588	–

Catatan/Note: ...

Sumber/Source: Dinas Perkebunan, Peternakan dan Perikanan Kabupaten Tebo/ Plantation, Livestock and Fishery Office of Tebo Regency

Tabel
Table 5.4.3

Populasi Unggas Menurut Jenis dan Kecamatan di Kabupaten Tebo, 2022 (ekor)
Population of Poultry by Kind and Subdistrict in Tebo Regency, 2022 (heads)

Kecamatan Subdistrict	Ayam Kampung Free-Range Chicken	Ayam Pedaging Broiler	Ayam Petelor Laying Pullet	Itik Duck
(1)	(2)	(3)	(4)	(5)
Tebo Ilir	122.343	371.070	–	1.442
Muara Tabir	24.081	9.765	–	2.315
Tebo Tengah	73.638	47.895	–	4.313
Sumay	24.683	60.264	1.256	2.126
Tengah Ilir	23.238	559.395	–	2.477
Rimbo Bujang	122.640	545.445	6.869	13.764
Rimbo Ulu	62.632	367.350	5.916	16.356
Rimbo Ilir	146.505	56.265	2.022	12.761
Tebo Ulu	7.664	17.670	–	1.599
VII Koto	114.887	14.415	–	2.490
Serai Serumpun	29.203	12.090	–	832
VII Koto Ilir	49.166	14.415	–	2.991
Tebo	800.680	2.076.039	16.063	63.468

Catatan/Note: ...

Sumber/Source: Dinas Perkebunan, Peternakan dan Perikanan Kabupaten Tebo/ Plantation, Livestock and Fishery Office of Tebo Regency

Tabel
Table 5.4.4**Jumlah Ternak Besar yang Dipotong Menurut Jenis Ternak dan Kecamatan di Kabupaten Tebo, 2022 (ekor)**
Number of Big Livestock Slaughtered by Kind and Subdistrict in Tebo Regency, 2022 (heads)

Kecamatan Subdistrict	Sapi Cows	Kerbau Buffalo	Kuda Horse
(1)	(2)	(3)	(4)
Tebo Ilir	220	231	–
Muara Tabir	127	53	–
Tebo Tengah	189	178	–
Sumay	208	149	–
Tengah Ilir	278	160	–
Rimbo Bujang	296	4	–
Rimbo Ulu	531	9	–
Rimbo Ilir	409	11	–
Tebo Ulu	237	237	–
VII Koto	200	318	–
Serai Serumpun	185	66	–
VII Koto Ilir	176	70	–
Tebo	3.056	1.485	–

Catatan/Note: ...

Sumber/Source: Dinas Perkebunan, Peternakan dan Perikanan Kabupaten Tebo/ Plantation, Livestock and Fishery Office of Tebo Regency

Tabel 5.4.5 **Jumlah Ternak Kecil yang Dipotong Menurut Jenis Ternak dan Kecamatan di Kabupaten Tebo, 2022 (ekor)**
Table 5.4.5 **Number of Small Livestock Slaughtered by Kind and Subdistrict in Tebo Regency, 2022 (heads)**

Kecamatan Subdistrict	Kambing Goat	Domba Sheeps	Babi Pig
(1)	(2)	(3)	(4)
Tebo Ilir	1.237	404	–
Muara Tabir	140	158	–
Tebo Tengah	201	411	–
Sumay	299	250	–
Tengah Ilir	394	296	–
Rimbo Bujang	114	67	–
Rimbo Ulu	210	49	–
Rimbo Ilir	347	44	–
Tebo Ulu	788	308	–
VII Koto	3.246	193	–
Serai Serumpun	1.881	231	–
VII Koto Ilir	1.570	184	–
Tebo	10.421	2.594	–

Catatan/Note: ...

Sumber/Source: Dinas Perkebunan, Peternakan dan Perikanan Kabupaten Tebo/ Plantation, Livestock and Fishery Office of Tebo Regency

Tabel
Table 5.4.6**Pemotongan Unggas Menurut Jenis dan Kecamatan di Kabupaten Tebo, 2022 (ekor)**
Number of Poultry Slaughtered by Kind and Subdistrict in Tebo Regency, 2022 (heads)

Kecamatan Subdistrict	Ayam Kampung Free-Range Chicken	Ayam Pedaging Broiler	Ayam Petelor Laying Pullet	Itik Duck
(1)	(2)	(3)	(4)	(5)
Tebo Ilir	21.790	497.700	–	1.090
Muara Tabir	9000	16.200	–	265
Tebo Tengah	21.800	75.000	–	4.200
Sumay	16.900	77.500	–	570
Tengah Ilir	14.690	795.500	–	1.920
Rimbo Bujang	49.675	653.700	–	1.160
Rimbo Ulu	37.600	397.400	–	2.422
Rimbo Ilir	41.260	98.100	–	3.900
Tebo Ulu	2.050	42.800	–	700
VII Koto	51.545	43.500	–	3.510
Serai Serumpun	8.890	14.900	–	613
VII Koto Ilir	24.100	73.000	–	220
Tebo	299.300	2.785.300	–	20.570

Catatan/Note: ...

Sumber/Source: Dinas Perkebunan, Peternakan dan Perikanan Kabupaten Tebo/ Plantation, Livestock and Fishery Office of Tebo Regency

Tabel
Table 5.4.7

Produksi Daging Ternak Besar dan Jeroan Menurut Jenis Ternak dan Kecamatan di Kabupaten Tebo, 2022 (Kg)
Big Livestock Production by Kind and Subdistrict in Tebo Regency, 2022 (Kg)

Kecamatan Subdistrict	Sapi Cows	Kerbau Buffalo	Kuda Horse
(1)	(2)	(3)	(4)
Tebo Ilir	38.810	42.123	–
Muara Tabir	22.316	9.628	–
Tebo Tengah	33.377	32.495	–
Sumay	36.676	27.079	–
Tengah Ilir	49.095	29.085	–
Rimbo Bujang	52.200	802	–
Rimbo Ulu	93.727	1.605	–
Rimbo Ilir	72.187	2.006	–
Tebo Ulu	41.721	43.126	–
VII Koto	35.317	57.969	–
Serai Serumpun	32.601	12.035	–
VII Koto Ilir	31.048	12.837	–
Tebo	539.074	270.790	–

Catatan/Note: ...

Sumber/Source: Dinas Perkebunan, Peternakan dan Perikanan Kabupaten Tebo/ Plantation, Livestock and Fishery Office of Tebo Regency

Tabel
Table 5.4.8**Produksi Daging Ternak Kecil dan Jeroan Menurut Jenis Ternak dan Kecamatan di Kabupaten Tebo, 2022 (Kg)**
Small Livestock Production by Kind and Subdistrict in Tebo Regency, 2022 (Kg)

Kecamatan Subdistrict	Kambing Goat	Domba Sheeps	Babi Pig
(1)	(2)	(3)	(4)
Tebo Ilir	13.724	4.455	–
Muara Tabir	1.560	1.736	–
Tebo Tengah	2.242	4.532	–
Sumay	3.334	2.758	–
Tengah Ilir	4.386	3.259	–
Rimbo Bujang	1.267	733	–
Rimbo Ulu	2.339	540	–
Rimbo Ilir	3.860	482	–
Tebo Ulu	8.773	3.394	–
VII Koto	36.163	2.121	–
Serai Serumpun	20.957	2.546	–
VII Koto Ilir	17.487	2.025	–
Tebo	116.093	28.580	–

Catatan/Note: ...

Sumber/Source: Dinas Perkebunan, Peternakan dan Perikanan Kabupaten Tebo/ Plantation, Livestock and Fishery Office of Tebo Regency

Tabel
Table 5.4.9

Produksi Daging Unggas Menurut Jenis dan Kecamatan di Kabupaten Tebo, 2022 (Kg)
Poultry Production by Kind and Subdistrict in Tebo Regency, 2022 (Kg)

Kecamatan Subdistrict	Ayam Kampung Free-Range Chicken	Ayam Pedaging Broiler	Ayam Petelor Laying Pullet	Itik Duck
(1)	(2)	(3)	(4)	(5)
Tebo Ilir	22.238	600.894	–	853
Muara Tabir	7.277	19.949	–	487
Tebo Tengah	17.625	92.138	–	2.741
Sumay	12.124	94.039	830	740
Tengah Ilir	10.337	1.120.962	–	1.096
Rimbo Bujang	65.572	817.110	–	1.166
Rimbo Ulu	30.400	488.206	1.992	2.306
Rimbo Ilir	64.159	120.510	1.245	3.193
Tebo Ulu	3.968	52.580	–	587
VII Koto	57.074	53.440	–	918
Serai Serumpun	9.498	17.141	–	609
VII Koto Ilir	19.485	87.341	–	653
Tebo	319.756	3.564.308	4.067	15.347

Catatan/Note: ...

Sumber/Source: Dinas Perkebunan, Peternakan dan Perikanan Kabupaten Tebo/ Plantation, Livestock and Fishery Office of Tebo Regency

Tabel
Table 5.4.10

**Produksi Telur Menurut Jenis dan Kecamatan di
Kabupaten Tebo, 2022 (Kg)**
*Egg Production by Kind of Poultry and Subdistrict in Tebo
Regency, 2022 (Kg)*

Kecamatan Subdistrict	Ayam Kampung Free-Range Chicken	Ayam Pedaging Broiler	Ayam Petelor Laying Pullet	Itik Duck
(1)	(2)	(3)	(4)	(5)
Tebo Ilir	133.484	–	–	8.777
Muara Tabir	26.274	–	–	14.090
Tebo Tengah	80.343	–	–	26.247
Sumay	26.931	–	8.142	12.935
Tengah Ilir	25.354	–	–	15.075
Rimbo Bujang	133.809	–	44.508	83.766
Rimbo Ulu	68.335	–	38.338	99.539
Rimbo Ilir	159.847	–	13.099	77.662
Tebo Ulu	8.362	–	–	9.733
VII Koto	125.349	–	–	15.153
Serai Serumpun	31.862	–	–	5.064
VII Koto Ilir	53.643	–	–	18.204
Tebo	873.593	–	195.077	386.245

Catatan/Note: ...

Sumber/Source: Dinas Perkebunan, Peternakan dan Perikanan Kabupaten Tebo/ Plantation, Livestock and Fishery Office of Tebo Regency

Tabel
Table 5.4.11

Konsumsi Daging Ternak Besar Menurut Jenis Ternak dan Kecamatan di Kabupaten Tebo, 2022 (Kg)
Big Livestock Consumption by Kind and Subdistrict in Tebo Regency, 2022 (Kg)

Kecamatan Subdistrict	Sapi Cows	Kerbau Buffalo	Kuda Horse
(1)	(2)	(3)	(4)
Tebo Ilir	36.870	40.017	–
Muara Tabir	21.200	9.147	–
Tebo Tengah	31.708	30.870	–
Sumay	34.842	25.725	–
Tengah Ilir	46.640	27.631	–
Rimbo Bujang	49.590	762	–
Rimbo Ulu	89.040	1.524	–
Rimbo Ilir	68.578	1.906	–
Tebo Ulu	39.635	40.969	–
VII Koto	33.551	55.071	–
Serai Serumpun	30.971	11.433	–
VII Koto Ilir	29.496	12.196	–
Tebo	512.120	259.150	–

Catatan/Note: ...

Sumber/Source: Dinas Perkebunan, Peternakan dan Perikanan Kabupaten Tebo/ Plantation, Livestock and Fishery Office of Tebo Regency

Tabel
Table 5.4.12**Konsumsi Daging Ternak Kecil Menurut Jenis Ternak dan Kecamatan di Kabupaten Tebo, 2022 (Kg)**
Small Livestock Consumption by Kind and Subdistrict in Tebo Regency, 2022 (Kg)

Kecamatan Subdistrict	Kambing Goat	Domba Sheeps	Babi Pig
(1)	(2)	(3)	(4)
Tebo Ilir	13.038	4.232	–
Muara Tabir	1.482	1.649	–
Tebo Tengah	2.130	4.305	–
Sumay	3.167	2.620	–
Tengah Ilir	4.167	3.096	–
Rimbo Bujang	1.204	696	–
Rimbo Ulu	2.222	513	–
Rimbo Ilir	3.667	458	–
Tebo Ulu	8.334	3.224	–
VII Koto	34.355	2.015	–
Serai Serumpun	19.909	2.418	–
VII Koto Ilir	16.613	1.924	–
Tebo	110.288	27.151	–

Catatan/Note: ...

Sumber/Source: Dinas Perkebunan, Peternakan dan Perikanan Kabupaten Tebo/ *Plantation, Livestock and Fishery Office of Tebo Regency*

Tabel
Table 5.4.13

Konsumsi Daging Unggas Menurut Jenis dan Kecamatan di Kabupaten Tebo, 2022 (Kg)
Poultry Consumption by Kind and Subdistrict in Tebo Regency, 2022 (Kg)

Kecamatan Subdistrict	Ayam Kampung Free-Range Chicken	Ayam Pedaging Broiler	Ayam Petelor Laying Pullet	Itik Duck
(1)	(2)	(3)	(4)	(5)
Tebo Ilir	21.126	570.850	–	809
Muara Tabir	6.913	18.951	–	463
Tebo Tengah	16.744	87.531	–	2.603
Sumay	11.517	89.337	950	702
Tengah Ilir	9.820	1.064.914	–	1.041
Rimbo Bujang	62.294	776.255	3.420	1.107
Rimbo Ulu	28.880	463.796	2.280	2.190
Rimbo Ilir	60.951	114.485	1.425	3.033
Tebo Ulu	3.769	49.951	–	558
VII Koto	54.220	50.768	–	872
Serai Serumpun	9.023	16.283	–	578
VII Koto Ilir	18.511	82.973	–	620
Tebo	303.768	3.386.092	8.075	14.579

Catatan/Note: ...

Sumber/Source: Dinas Perkebunan, Peternakan dan Perikanan Kabupaten Tebo/ Plantation, Livestock and Fishery Office of Tebo Regency

Tabel
Table 5.4.14**Konsumsi Telur Menurut Jenis dan Kecamatan di
Kabupaten Tebo, 2022 (Kg)**
*Egg Consumption by Kind of Poultry and Subdistrict in Tebo
Regency, 2022(Kg)*

Kecamatan Subdistrict	Ayam Kampung Free-Range Chicken	Ayam Pedaging Broiler	Ayam Petelor Laying Pullet	Itik Duck
(1)	(2)	(3)	(4)	(5)
Tebo Ilir	93.992	–	143.847	13.636
Muara Tabir	34.187	–	59.202	14.518
Tebo Tengah	79.172	–	437.580	41.095
Sumay	41.216	–	112.902	15.496
Tengah Ilir	39.427	–	181.170	20.591
Rimbo Bujang	151.404	–	522.233	91.728
Rimbo Ulu	113.668	–	408.215	100.503
Rimbo Ilir	145.423	–	372.041	81.427
Tebo Ulu	49.181	–	199.693	16.846
VII Koto	93.374	–	98.604	17.113
Serai Serumpun	37.631	–	75.240	7.535
VII Koto Ilir	56.571	–	59.430	18.025
Tebo	935.247	–	2.760.236	438.512

Catatan/Note: ...

Sumber/Source: Dinas Perkebunan, Peternakan dan Perikanan Kabupaten Tebo/ Plantation, Livestock and Fishery Office of Tebo Regency

**5.5 PERIKANAN
FISHERY**

Tabel 5.5.1 Jumlah Rumahtangga Perikanan Menurut Kecamatan di Kabupaten Tebo, 2022
Number of Fish Household by Subdistrict in Tebo Regency, 2022

Kecamatan Subdistrict	Penangkapan Arrest	Budidaya Cultivation	Jumlah Total
(1)	(2)	(3)	(4)
Tebo Ilir	72	100	172
Muara Tabir	10	71	81
Tebo Tengah	103	69	172
Sumay	14	28	42
Tengah Ilir	20	15	35
Rimbo Bujang	25	203	228
Rimbo Ulu	5	132	137
Rimbo Ilir	10	118	128
Tebo Ulu	74	58	132
VII Koto	40	45	85
Serai Serumpun	9	10	19
VII Koto Ilir	29	59	88
Tebo	411	908	1319

Catatan/Note: ...

Sumber/Source: Dinas Perkebunan, Peternakan dan Perikanan Kabupaten Tebo/ *Plantation, Livestock and Fishery Office of Tebo Regency*

Tabel
Table 5.5.2**Jumlah Perahu dan Motor Tempel Penangkapan Ikan Menurut Kecamatan di Kabupaten Tebo, 2022**
Number of Traditional Boat and Motor Boat Which Fishing by Subdistrict in Tebo Regency, 2022

Kecamatan Subdistrict	Perahu Traditional Boat	Motor Tempel Motor Boat	Jumlah Total
(1)	(2)	(3)	(4)
Tebo Ilir	29	4	33
Muara Tabir	12	0	12
Tebo Tengah	92	17	109
Sumay	12	2	14
Tengah Ilir	8	0	8
Rimbo Bujang	18	0	18
Rimbo Ulu	0	0	0
Rimbo Ilir	4	0	4
Tebo Ulu	54	8	62
VII Koto	31	6	37
Serai Serumpun	2	0	2
VII Koto Ilir	33	5	38
Tebo	295	42	337

Catatan/Note: ...

Sumber/Source: Dinas Perkebunan, Peternakan dan Perikanan Kabupaten Tebo/ *Plantation, Livestock and Fishery Office of Tebo Regency*

Tabel
Table 5.5.3

Jumlah Benih Ikan yang Disebarkan/Ditebar Menurut Sumber Benih dan Kecamatan di Kabupaten Tebo, 2022
Number of Fish Seed Spread by Seed Source and Subdistrict in Tebo Regency, 2022

Kecamatan Subdistrict	Sumber Benih Seed Source				Jumlah Total
	BBI	UPR	Alam Nature	Luar Daerah Imported	
(1)	(2)	(3)	(4)	(5)	(6)
Tebo Ilir	–	–	–	475.000	475.000
Muara Tabir	–	–	–	–	–
Tebo Tengah	241.960	–	–	21.000	262.960
Sumay	–	–	–	13.500	13.500
Tengah Ilir	–	–	–	16.800	16.800
Rimbo Bujang	–	16.203.200	–	125.000	16.328.200
Rimbo Ulu	–	2.713.000	–	98.500	2.811.500
Rimbo Ilir	–	–	–	85.700	85.700
Tebo Ulu	–	–	–	23.200	23.200
VII Koto	–	–	–	18.650	18.650
Serai Serumpun	–	–	–	10.500	10.500
VII Koto Ilir	–	–	–	23.500	23.500
Tebo	241.960	18.916.200	–	911.350	20.069.510

Catatan/Note: ...

Sumber/Source: Dinas Perkebunan, Peternakan dan Perikanan Kabupaten Tebo/ Plantation, Livestock and Fishery Office of Tebo Regency

Tabel
Table 5.5.4**Produksi dan Nilai Jual Ikan Menurut Kecamatan di
Kabupaten Tebo, 2022**
*Fish Production and Its Sale Value by Subdistrict in Tebo
Regency, 2022*

Kecamatan Subdistrict	Budidaya Cultivation		Perairan Umum Public Water		Jumlah Total	
	Produksi Production (Ton)	Nilai Value (000 Rp)	Produksi Production (Ton)	Nilai Value (000 Rp)	Produksi Production (Ton)	Nilai Value (000 Rp)
(1)	(2)	(3)	(4)	(5)	(6)	(7)
Tebo Ilir	78,89	2.055.775	60,14	2.601.055	139,03	4.656.830
Muara Tabir	41,94	1.033.509	8,21	355.083	50,15	1.388.592
Tebo Tengah	57,94	1.657.030	132,01	5.709.433	189,95	7.366.463
Sumay	15,82	456.466	9,35	404.388	25,17	860.854
Tengah Ilir	5,91	118.115	18,76	811.370	24,67	929.485
Rimbo Bujang	128,05	3.482.213	30,4	1.314.800	158,45	4.797.013
Rimbo Ulu	79,44	2.108.860	3,11	134.508	82,55	2.243.368
Rimbo Ilir	48,75	1.380.585	6,21	268.583	54,96	1.649.168
Tebo Ulu	40,64	1.097.370	86,43	3.738.098	127,07	4.835.468
VII Koto	28,77	758.116	42,64	1.844.180	71,41	2.602.296
Serai Serumpun	4,84	96.750	5,87	253.878	10,71	350.628
VII Koto Ilir	35,56	928.237	22,37	967.503	57,93	1.895.740
Tebo	566,55	15.173.026	425,5	18.402.879	992,05	33.575.905

Catatan/Note: ...

Sumber/Source: Dinas Perkebunan, Peternakan dan Perikanan Kabupaten Tebo/ Plantation, Livestock and Fishery Office of Tebo Regency

Tabel
Table 5.5.5

**Produksi Ikan Kolam dan Nilai Jual Ikan Menurut
Kecamatan di Kabupaten Tebo, 2022**
*Pooled Fish Production and Its Sale Value by Subdistrict in
Tebo Regency, 2022*

Kecamatan Subdistrict	Produksi Production (Ton)	Nilai Value (000 Rp)
(1)	(2)	(3)
Tebo Ilir	43,83	1.028.775
Muara Tabir	41,94	1.033.509
Tebo Tengah	57,94	1.657.030
Sumay	15,82	456.466
Tengah Ilir	5,91	118.115
Rimbo Bujang	128,05	3.482.213
Rimbo Ulu	79,44	2.108.860
Rimbo Ilir	48,75	1.380.585
Tebo Ulu	22,14	573.590
VII Koto	28,77	758.116
Serai Serumpun	4,84	96.750
VII Koto Ilir	35,56	928.237
Tebo	512,99	13.622.246

Catatan/Note: ...

Sumber/Source: Dinas Perkebunan, Peternakan dan Perikanan Kabupaten Tebo/ *Plantation, Livestock and Fishery Office of Tebo Regency*

Tabel
Table 5.5.6**Jumlah Jaring Apung, Produksi, dan Nilai Jual Ikan Menurut Kecamatan di Kabupaten Tebo, 2022**
Number of Floating Cage Net, Production, and Its Sale Value by Subdistrict in Tebo Regency, 2022


Kecamatan Subdistrict	KJA "Keramba" (Unit)	Produksi Production (Ton)	Nilai Value (000 Rp)
(1)	(2)	(3)	(4)
Tebo Ilir	97	35,06	1.027.000
Muara Tabir	–	–	–
Tebo Tengah	–	–	–
Sumay	–	–	–
Tengah Ilir	–	–	–
Rimbo Bujang	–	–	–
Rimbo Ulu	–	–	–
Rimbo Ilir	–	–	–
Tebo Ulu	80	18,5	523.780
VII Koto	–	–	–
Serai Serumpun	–	–	–
VII Koto Ilir	–	–	–
Tebo	177	53,56	1.550.780

Catatan/Note: ...

Sumber/Source: Dinas Perkebunan, Peternakan dan Perikanan Kabupaten Tebo/ Plantation, Livestock and Fishery Office of Tebo Regency

06

PERTAMBANGAN DAN ENERGI
MINING AND ENERGY



Jumlah Air yang Disalurkan PDAM di Kabupaten Tebo pada Tahun 2022 sebanyak

210.319 m³

Sumber: PDAM Kabupaten Tebo

PENJELASAN TEKNIS

1. Pelanggan adalah individu atau kelompok, baik rumah tangga, perusahaan atau institusi nonprofit yang membeli air bersih dari perusahaan air bersih.
2. Air disalurkan adalah banyaknya air bersih yang disalurkan oleh perusahaan air bersih (dalam satuan m³). Semakin besar volume air bersih yang disalurkan maka akan semakin terpenuhi kebutuhan konsumen akan air bersih.
3. Jumlah listrik/air yang terjual/didistribusikan adalah banyaknya listrik/air bersih yang disalurkan kepada para pelanggan.

TECHNICAL NOTES

1. *Customers are individuals or groups, whether household, company or non-profit institutions that buy water supply from water supply establishment.*
2. *Distributed water is the amount of water that can be distributed by the water company (in units of m³). The greater the volume of water distributed it will be increasingly fulfilled the needs of consumers for clean water.*
3. *Sold/Distributed electricity/cleaned water is total electricity/cleaned water distributed to costumers.*

ULASAN

Perkembangan pelistrikan di Kabupaten Tebo meningkat seiring dengan laju perkembangan pembangunan. Jumlah produksi listrik yang tercatat di 2 (dua) ranting (Muara Tebo dan Rimbo Bujang) pada tahun 2021, mencapai 234.310.121 KWh.

Tahun 2021 konsumen air minum meningkat menjadi 15.322 pelanggan atau naik 12,60% persen dari tahun sebelumnya. Sebagian besar konsumen air minum PDAM berada di Kecamatan Rimbo Bujang sebesar 4.343 orang atau sekitar 28,34% dari total pelanggan.

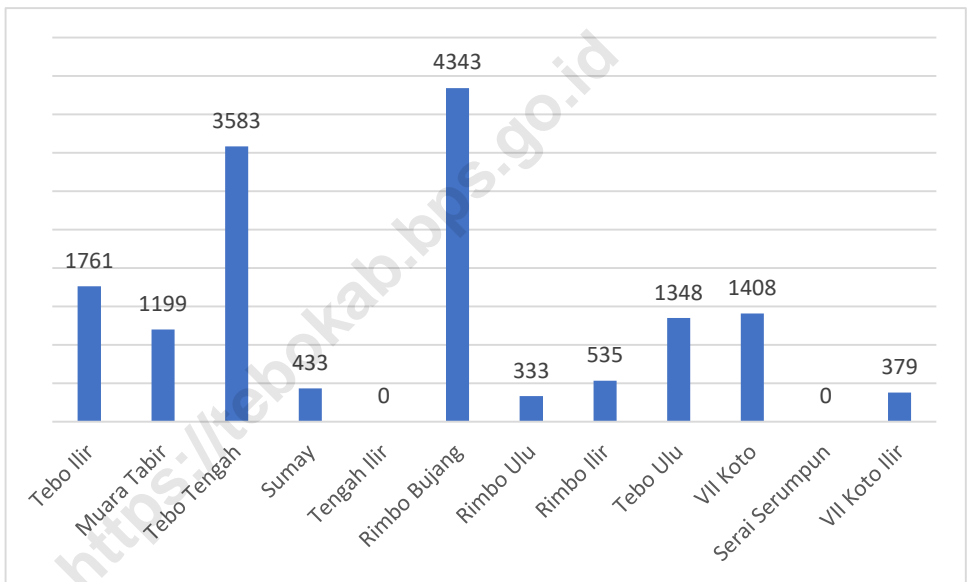
DESCRIPTION

The growth of electricity at Tebo Regency rise equally with development growth. Total electricity production was reported in 2 (two) branch of PLN (Muara Tebo and Rimbo Bujang) in 2021, reached 234.310.121 KWh.

In 2021 water consumers rise to 15.322 costumers or grew up 12,60 percent from previous year. Most of water consumers stay at Rimbo Bujang Subdistrict as much 4.343 customers or about 28,34 percent of total consumers.

Gambar 6.1
Figures

Jumlah Pelanggan dan Air yang Disalurkan Menurut Kecamatan, 2021
Number of Customers and Distributed Water by Subdistrict, 2021



Sumber/Source : PDAM Kabupaten Tebo/ PDAM of Tebo Regency

Tabel
Table 6.1

**Jumlah Produksi Listrik Menurut Cara Memproduksinya
di Kabupaten Tebo, 2022**
*Amount of Electricity Production by Method of Production
in Tebo Regency, 2022*

Kecamatan Subdistrict	Produksi Listrik (kWh) Electricity Production (kWh)
(1)	(2)
Produksi Sendiri	155.059.996,63
Terima dari Unit Lain	94.623.414,47
Sewa	-
Beli	-
Jumlah	249.683.411,10

Catatan/Note:

Sumber/Source: PT PLN (Persero) Area Muaro Bungo/ PLN of Muara Bungo

Tabel
Table 6.2**Nilai Penjualan Tenaga Listrik dan Listrik yang Terjual di Kabupaten Tebo, 2022**
Sales Value of Electricity and Electricity Sold in Tebo Regency, 2022

Kecamatan Subdistrict	Nilai Penjualan Tenaga Listrik (Rp) Sales Value of Electricity (Rp)	Listrik yang Terjual (kWh) Electricity Sold (kWh)
(1)	(2)	(3)
Sosial	5.602.018.869,00	9.040.243,24
Rumah Tangga	206.537.529.800,00	164.937.539,96
Bisnis / Usaha	26.770.795.299,00	20.985.557,99
Industri	16.009.753.390,00	14.334.905,54
Gedung Kantor Pemerintah	3.595.048.159,00	2.617.375,52
Penerangan Jalan Umum / Lainnya	8.314.411.075,00	5.215.597,61
Jumlah	266.829.556.592,00	217.131.219,85

Catatan/Note: ...

Sumber/Source: PT PLN (Persero) Area Muaro Bungo/ PLN of Muara Bungo

Tabel
Table 6.3**Jumlah Pelanggan dan Air yang Disalurkan Menurut Kecamatan, 2022**
Number of Customers and Distributed Water by Subdistrict, 2022

Kecamatan Subdistrict	Pelanggan Number of Customers	Air Disalurkan Distributed Water (m ³)	Nilai Value (Rp)
(1)	(2)	(3)	(4)
Tebo Ilir	2.330	29.401	134.927.250
Muara Tabir	1.309	16.632	75.439.250
Tebo Tengah	3.898	71.130	344.467.000
Sumay	461	4.843	22.865.250
Tengah Ilir	–	–	–
Rimbo Bujang	4.794	47.825	231.992.500
Rimbo Ulu	336	3.239	15.606.250
Rimbo Ilir	673	5.761	28.013.750
Tebo Ulu	1.603	16.006	75.385.000
VII Koto	1.521	12.070	59.195.250
Serai Serumpun	–	–	–
VII Koto Ilir	399	3.412	16.324.500
Tebo	17.324	210.319	1.004.216.000

Catatan/Note: ...

Sumber/Source: PDAM Kabupaten Tebo/ PDAM of Tebo Regency

Tabel
Table 6.4**Perkembangan Konsumen Air Minum Menurut
Kecamatan di Kabupaten Tebo, 2018-2022**
*Development of Water Supply Customer by Subdistrict at
Tebo Regency in 2018-2022*

Kecamatan Subdistrict	2018	2019	2020	2021	2022
(1)	(2)	(3)	(4)	(5)	(6)
Tebo.Iilir	1.207	1.331	1.561	1.761	2.330
Muara.Tabir	845	1.014	1.117	1.199	1.309
Tebo.Tengah	3.001	3.185	3.322	3.583	3.898
Sumay	312	386	404	433	461
Tengah.Iilir	–	–	–	–	–
Rimbo.Bujang	2.298	3.159	3.711	4.343	4.794
Rimbo.Ulu	298	305	289	333	336
Rimbo.Iilir	389	514	445	535	673
Tebo.Ulu	1.074	1.093	1.140	1.348	1.603
VII.Koto	–	556	1.058	1.408	1.521
Serai.Serumpun	–	–	–	–	–
VII.Koto.Iilir	327	338	344	379	399
Tebo	9.751	11.931	13.391	15.322	17.324

Catatan/Note: ...

Sumber/Source: PDAM Kabupaten Tebo/ PDAM of Tebo Regency

07

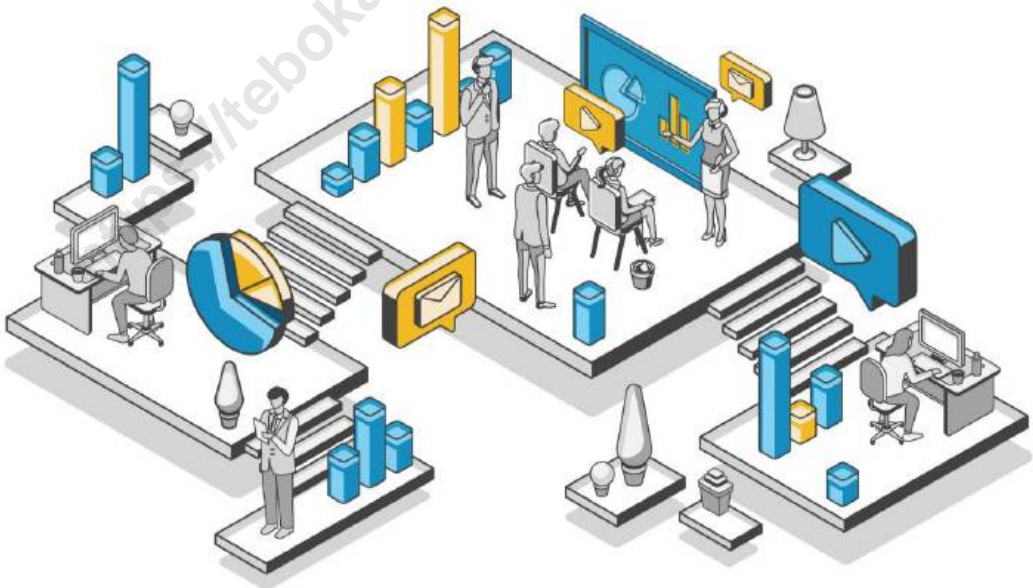
INDUSTRI DAN PERDAGANGAN
INDUSTRY AND TRADE

Koperasi
376

**Perseroan
Terbatas**
8

**Perseroan
Komanditer**
9

Perorangan
86



**Jumlah perusahaan menurut Bentuk Badan Hukum
di Kabupaten Tebo, 2021**

PENJELASAN TEKNIS

1. Industri manufaktur adalah suatu kegiatan ekonomi yang melakukan kegiatan mengubah suatu barang dasar secara mekanis, kimia, atau dengan tangan sehingga menjadi barang jadi/setengah jadi, dan atau barang yang kurang nilainya menjadi barang yang lebih tinggi nilainya, dan sifatnya lebih dekat kepada pemakai akhir. Termasuk dalam kegiatan ini adalah jasa industri dan pekerjaan perakitan.
2. Perusahaan atau usaha industri adalah suatu unit (kesatuan) usaha yang melakukan kegiatan ekonomi, bertujuan menghasilkan barang atau jasa, terletak pada suatu bangunan atau lokasi tertentu, dan mempunyai catatan administrasi tersendiri mengenai produksi dan struktur biaya serta ada seorang atau lebih yang bertanggung jawab atas usaha tersebut.
3. Industri manufaktur dikelompokkan ke dalam 4 golongan berdasarkan banyaknya pekerja, yaitu: industri besar (100 orang pekerja atau lebih), industri sedang/menengah (20–99 orang pekerja), industri kecil (5–19 orang pekerja), dan industri mikro (1–4 orang pekerja).
4. Perusahaan adalah suatu badan yang melakukan kegiatan ekonomi, bertujuan menghasilkan barang/jasa, terletak di suatu

TECHNICAL NOTES

1. *Manufacturing industry is defined as an economic activity processing basic goods mechanically, chemicals or manually into final or intermediate goods. It is also defined as processing of lower value goods into higher value goods as final or intermediate products. The activities also include services for manufacturing and assembling.*
2. *A manufacturing establishment is defined as a production unit engaged in economic activity, producing goods or services, located in a building or in a certain location, keeping a business record concerning the production and cost structure, and having a person or more that are responsible to those activities.*
3. *Manufacturing industries are categorized into four groups, based on the number of employees: large scale manufacturing (100 employees or more), medium scale manufacturing (20–99 employees), small scale manufacturing (5–19 employees), and micro industry (1–4 employees).*
4. *Enterprises are an entity conducting economic activities to provide goods/services, located in a physical building at a particular location, and maintain business records regarding production and cost structure, as well as at least one person who is responsible for business risk. Companies can*

- bangunan fisik pada lokasi tertentu, dan mempunyai catatan administrasi tersendiri mengenai produksi dan struktur biaya, serta ada seorang atau lebih yang bertanggung jawab atas resiko usaha. Badan usaha perusahaan dapat berbetuk PT, CV, Firma, PT (Persero), Perusahaan Umum (Perum) atau Perusahaan Jawatan.
5. Perseroan terbatas (PT) adalah suatu badan hukum untuk menjalankan usaha yang memiliki modal terdiri dari saham-saham yang pemiliknya memiliki bagian sebanyak saham yang dimilikinya. Karena modalnya terdiri dari saham-saham yang dapat diperjualbelikan, perubahan kepemilikan perusahaan dapat dilakukan tanpa perlu membubarkan perusahaan.
- form a business entity PT, CV, Firm, PT (Persero), Public Company or Bureau Company.*
5. *A joint stock company is a business entity where different stocks can be bought and owned by shareholders. Each shareholder owns company stock in proportion, evidenced by his or her shares (certificates of ownership). This allows for the unequal ownership of a business with some shareholders owning a bigger proportion of a company than others do. Shareholders are able to transfer their shares to others without any edeect to the continued existence of the company.*

ULASAN

Pedagang di Kabupaten Tebo didominasi oleh pedagang kecil dan menengah. Jumlah pedagang tahun 2021 sebesar 5.923 pedagang, dengan rincian : pedagang besar 321, pedagang menengah 873 orang , dan pedagang kecil 4.729 orang.

Di Kabupaten Tebo terdapat 4 pasar umum dan 60 pasar tradisional, dan 1020 toko dan 766 kios yang tersebar di 12 kecamatan.

Industri Meubel memiliki unit usaha terbanyak, yaitu sebanyak 290 usaha. Nilai Produksi terbesar ada di industri Pandai Besi (Rp. 792.000.000).

Jumlah koperasi di Kabupaten Tebo tahun 2021 sebanyak 376 unit, naik 7 unit dari tahun sebelumnya.

DESCRIPTION

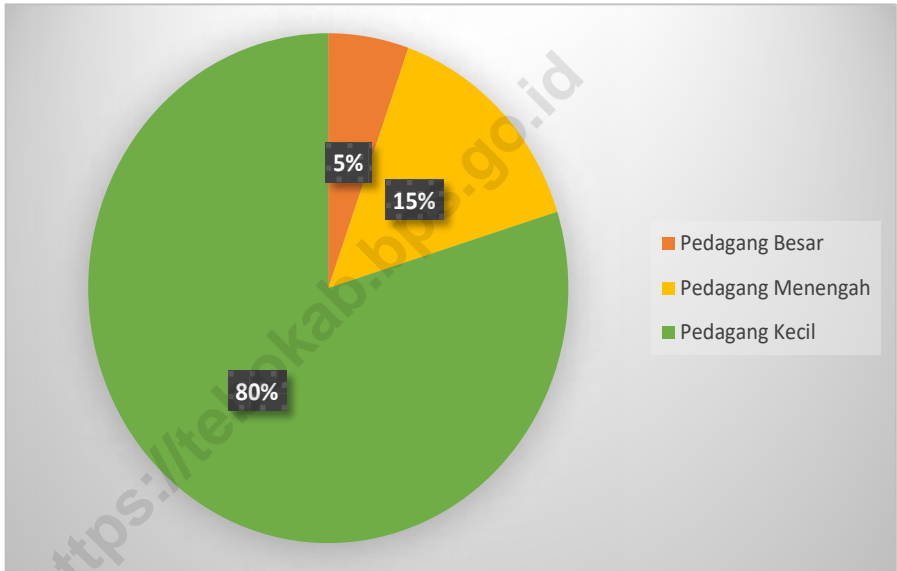
Traders in Tebo regency is dominated by small and medium traders. The number of trader in 2021 was 5.923 people, with details: 321 people of wholesaler, 873 people of medium traders, and 4.729 people of small traders.

In Tebo Regency, there are 4 public markets and 60 traditional markets, and 1020 shops and 766 stalls spread across 12 sub-districts.

Furniture industry have the largest business units, which are 290 businesses. While the largest production value is in blacksmith industry (Rp. 792.000.000).

The number of cooperatives in Tebo Regency in 2021 was 376 units, 7 units increased from the previous year

Gambar 7.1 Jumlah Pedagang Menurut Jenisnya di Kabupaten Tebo, 2021
Figures 7.1 Number of Merchants by Type in Tebo Regency, 2021



Sumber/Source : Dinas Perindustrian, Perdagangan dan Tenaga Kerja Kabupaten Tebo/ Industry, Trade, and Labor Service of Tebo Regency

Tabel
Table 7.1

**Jumlah Pedagang Menurut Kecamatan di Kabupaten
Tebo, 2022**
Number of Merchants by Subdistrict in Tebo Regency, 2022

Kecamatan Subdistrict	Pedagang Besar Wholesaler	Pedagang Menengah Medium Trader	Pedagang Kecil Small Trader
(1)	(2)	(3)	(4)
Tebo Ilir	37	85	460
Muara Tabir	20	52	278
Tebo Tengah	60	155	645
Sumay	7	26	127
Tengah Ilir	18	49	256
Rimbo Bujang	85	270	1.150
Rimbo Ulu	50	125	565
Rimbo Ilir	10	54	374
Tebo Ulu	8	41	423
VII Koto	5	16	124
Serai Serumpun	4	12	110
VII Koto Ilir	18	35	349
Tebo	323	920	4.861

Catatan/Note: ...

Sumber/Source: Dinas Perindustrian, Perdagangan dan Tenaga Kerja Kabupaten Tebo/ Industry, Trade, and Labor Service of Tebo Regency

Tabel
Table 7.2**Jumlah Sarana Perdagangan Menurut Jenis di Kabupaten Tebo, 2018-2022**
Number of Trading Facilities by Type of Facility in Tebo Regency, 2018-2022

Sarana Perdagangan Trading Facilities	2018	2019	2020	2021	2022
(1)	(2)	(3)	(4)	(5)	(6)
Pasar Umum	4	4	4	4	4
Pasar Tradisional	37	47	47	60	60
Toko	854	857	859	1 020	1200
Kios	145	145	766	766	766
Jumlah/Total	1 040	1 053	1 676	1 850	2030

Catatan/Note: ...

Sumber/Source: Dinas Perindustrian, Perdagangan dan Tenaga Kerja Kabupaten Tebo/ Industry, Trade, and Labor Service of Tebo Regency

Tabel
Table 7.3

Jumlah Sarana Perdagangan Menurut Jenis dan Kecamatan di Kabupaten Tebo, 2022
Number of Trading Facilities by Type and Subdistrict in Tebo Regency, 2022

Kecamatan Subdistrict	Pasar Umum	Pasar Tradisional	Kios
(1)	(2)	(3)	(4)
Tebo Ilir	1	2	57
Muara Tabir	–	4	–
Tebo Tengah	1	1	72
Sumay	–	6	21
Tengah Ilir	–	10	–
Rimbo Bujang	1	6	616
Rimbo Ulu	–	6	–
Rimbo Ilir	–	5	–
Tebo Ulu	1	5	–
VII Koto	–	5	–
Serai Serumpun	–	5	–
VII Koto Ilir	–	5	–
Tebo	4	60	766

Catatan/Note: ...

Sumber/Source: Dinas Perindustrian, Perdagangan dan Tenaga Kerja Kabupaten Tebo/ Industry, Trade, and Labor Service of Tebo Regency

Tabel
Table 7.4**Jumlah Perusahaan Menurut Bentuk Badan Hukum di
Kabupaten Tebo, 2018-2022**
**Number of Establishments by Type of Business Entity in Tebo
Regency, 2018-2022**

Tipe Badan Hukum Type of Business Entity	2018	2019	2020	2021	2022
(1)	(2)	(3)	(4)	(5)	(6)
Perseroan Terbatas (PT)	28	13	4	8	107
Perseroan Komanditer (CV)	30	24	15	9	61
Koperasi	365	366	369	376	376
Perorangan (PO)	189	92	6	86	1.919
Jumlah/Total	612	495	30	479	2.015

Catatan/Note:

Sumber/Source: Dinas Penanaman Modal, Pelayanan Terpadu Satu Pintu, Koperasi, Usaha Kecil dan Menengah Kab. Tebo/ *Capital Investment, Integrated Service, Cooperative, and Small-Medium Enterprises Office of Tebo Regency*

Tabel
Table 7.5

Jumlah Perusahaan, Tenaga Kerja, dan Nilai Produksi Menurut Klasifikasi Industri Kecil dan Menengah di Kabupaten Tebo, 2022
Number of Establishment, Employees, and Production Value by Small and Medium Scale Industrial Classification in Tebo Regency, 2022

Klasifikasi Industri <i>Industrial Classification</i>	Unit Usaha (IKM) <i>Enterprises</i>	Tenaga Kerja (orang) <i>Employee (people)</i>	Nilai Produksi <i>Production Value</i>
(1)	(2)	(3)	(4)
Meubel / Furniture	315	551	3.724.480.000
Tempe & Tahu	315	613	1.334.515.000
Batu Bata / Coal	42	197	1.380.000.000
Genteng / Roof Tile	20	6	20.000.000
Penggilingan Padi / Rice Milling	56	54	378.500.000
Pandai Besi / Blacksmith	125	227	1.427.250.000
Industri Kerupuk, Keripik, Peyek dan Sejenisnya	640	989	1.786.220.000

Catatan/Note:

Sumber/Source: Dinas Perindustrian, Perdagangan dan Tenaga Kerja Kabupaten Tebo / Industry, Trade, and Labor Service of Tebo Regency

Tabel
Table 7.6**Jumlah Koperasi Menurut Jenis Koperasi dan Kecamatan di Kabupaten Tebo, 2022**
Number of Cooperatives by Type of Cooperative and Subdistrict in Tebo Regency, 2022

Kecamatan Subdistrict	KUD	KPN	KOP KAR	KOP PON TREN	KOP TANI	PERKE- BUNAN	Lainnya Other	Jumlah Total
(1)	(2)	(3)	(4)	(5)	(6)	(7)	(8)	(9)
Tebo Ilir	3	3	2	1	3	16	13	41
Muara Tabir	2	2	–	–	3	4	9	20
Tebo Tengah	3	9	–	2	6	5	32	57
Sumay	3	–	2	–	9	14	21	49
Tengah Ilir	–	–	2	1	4	5	18	30
Rimbo Bujang	7	3	2	9	3	–	31	55
Rimbo Ulu	5	–	–	1	–	–	16	22
Rimbo Ilir	4	1	1	–	1	–	7	14
Tebo Ulu	2	2	–	2	4	5	19	34
VII Koto	2	–	–	1	5	6	11	25
Serai Serumpun	–	–	–	–	2	6	4	12
VII Koto Ilir	1	–	1	–	2	4	9	17
Tebo	32	20	10	17	42	65	190	376

Catatan/Note:


Sumber/Source: Dinas Penanaman Modal, Pelayanan Terpadu Satu Pintu, Koperasi, Usaha Kecil dan Menengah Kab. Tebo/ *Capital Investment, Integrated Service, Cooperative, and Small-Medium Enterprises Office of Tebo Regency*

08

**PARIWISATA
TOURISM**



Jumlah Kamar Tidur 237



**Jumlah
Hotel/Penginapan
di Kabupaten Tebo
Tahun 2022 : 15**

PENJELASAN TEKNIS

1. Usaha penyediaan akomodasi adalah usaha yang menyediakan pelayanan penginapan yang dapat dilengkapi dengan pelayanan pariwisata lainnya. Usaha penyediaan akomodasi dapat berupa hotel, vila, pondok wisata, bumi perkemahan, persinggahan karavan, dan akomodasi lainnya yang digunakan untuk tujuan pariwisata.
2. Hotel adalah penyediaan akomodasi secara harian berupa kamar-kamar di dalam satu bangunan yang dapat dilengkapi dengan jasa pelayanan makan dan minum, kegiatan hiburan dan atau fasilitas lainnya. Hotel terdiri dari hotel berbintang dan hotel non- bintang.
3. Hotel bintang adalah usaha penyediaan jasa pelayanan penginapan, makan minum serta jasa lainnya bagi umum dengan menggunakan sebagian atau seluruh bangunan. Usaha ini dikelola secara komersial serta memenuhi ketentuan persyaratan sebagai hotel bintang (termasuk berlian) yang ditetapkan dalam surat keputusan instansi yang membinanya. Misalnya hotel bintang lima, hotel bintang empat dan seterusnya.
4. Hotel non bintang/melati adalah usaha penyediaan akomodasi yang memenuhi ketentuan sebagai hotel melati yang

TECHNICAL NOTES

1. *The business of providing accommodation is a business that provides specialty services that can be equipped with other tourism services. It includes hotel, villa, cottage, camping, caravan stop, and other accommodation that are used for tourism purposes.*
2. *Hotel is a daily supply of accommodation rooms within a building which can be equipped with eating and drinking services, entertainment activities and/or other facilities. Hotel consists of a classified hotel and a non-classified hotel.*
3. *A star hotel is the business of providing an accommodation, eating and drinking as well as other services for the public by using a building or a part of a building. It is managed commercially and meets specified requirements as a star hotel (including diamonds) set forth in the decree of fostering agency. For example, five star hotel, four star hotel, and so on.*
4. *Non star hotel is a business of providing accommodation that meet the requirements as the budget hotels that set out in a decision*

ditetapkan dalam surat keputusan instansi yang membinanya. Termasuk motel. (KBLI 2009)

5. Banyaknya kamar adalah kamar yang siap untuk dijual pada saat pencacahan (tidak termasuk kamar pribadi, kamar penjaga malam, kamar pegawai hotel, dan kamar yang sedang dalam perbaikan).
6. Banyaknya tempat tidur adalah banyaknya tempat tidur yang tersedia dan siap pakai, tidak termasuk tempat tidur yang ada di gudang (persediaan untuk extra bed). Tempat tidur ukuran king size atau single dihitung satu tempat tidur. Jumlah tempat tidur yang tersedia dihitung dalam arti jumlah fisik tempat tidur.

letter. Including motels. (KBLI 2009)

5. *The number of rooms is the rooms are ready for sale in the enumeration date (not including the private room, the night watchman, servant rooms, and rooms that are under construction).*
6. *Number of beds is the number of beds available and ready to use, not including the bed in the warehouse (inventory for extra bed). King size bed or a single are calculated one bed. The number of beds available is calculated in terms of the number of physical bed.*

ULASAN

Terdapat 15 (lima belas) hotel non bintang di Kabupaten Tebo, dimana 7 (tujuh) hotel terletak di Kecamatan Tebo Tengah, 6 (enam) di Kecamatan Rimbo Bujang, 1 (satu) di Kecamatan Tengah Ilir dan 1 (satu) di Kecamatan Tebo Ilir.

Terdapat 58 restoran dan rumah makan yang tersebar di 5 kecamatan di Kabupaten Tebo pada tahun 2021. Kecamatan Tebo Tengah dan Rimbo Bujang memiliki restoran dan rumah makan terbanyak di Kabupaten Tebo, yaitu masing-masing 38 dan 13 buah.

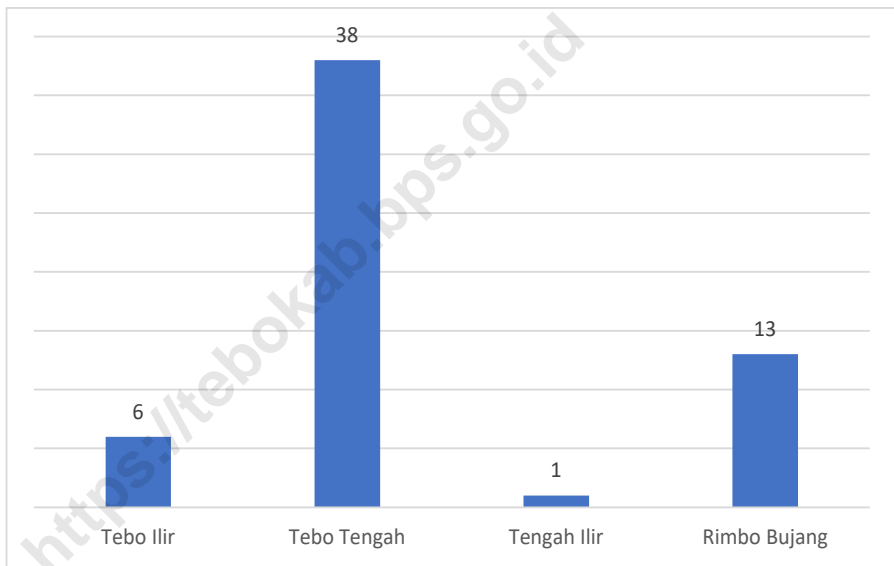
DESCRIPTION

There was 15 (fifteen) non star hotel at Tebo Regency, 7 (seven) of hotels at Tebo Tengah District, 6 (six) at Rimbo Bujang District, 1 (one) at Tengah Ilir District and 1 (one) at Tebo Ilir District.

There are 58 restaurants spread across 6 districts in Tebo Regency at 2021. Tebo Tengah and Rimbo Bujang has the most restaurants in Tebo Regency, each were 38 and 13 restaurants.

<https://tebokab.bps.go.id>

Gambar 8.1 Jumlah Rumah Makan/Restoran Menurut Kecamatan, 2021
Figures **8.1** Number of Restaurant by Subdistrict in Tebo Regency, 2021



Sumber/Source : Badan Keuangan Daerah Kabupaten Tebo/ Income Region Office of Tebo Regency

Tabel
Table 8.1

Banyaknya Hotel di Kabupaten Tebo, 2022
Number of Hotel at Tebo Regency, 2022

Nama Hotel <i>Name of Hotel</i>	Tingkatan Hotel <i>Level of Hotel</i>		Lokasi/Kecamatan <i>Location/Subdistrict</i>
	Berbintang <i>Stars</i>	Nonbintang <i>Non-Stars</i>	
(1)	(2)	(3)	(4)
Hotel Nabila	-	√	Tebo Tengah
Hotel Alya	-	√	Tebo Tengah
Hotel GN	-	√	Tebo Tengah
Hotel Sederhana	-	√	Tebo Tengah
Penginapan Kurnia	-	√	Tebo Tengah
Penginapan Plita	-	√	Tebo Tengah
Penginapan Wisma 72	-	√	Tebo Tengah
Penginapan Juanta	-	√	Tengah Ilir
Penginapan Riak Danau	-	√	Tebo Ilir
Hotel Yossi	-	√	Rimbo Bujang
Hotel Grand Ratu	-	√	Rimbo Bujang
Hotel Lestari	-	√	Rimbo Bujang
Hotel Melissa	-	√	Rimbo Bujang
Hotel Linda	-	√	Rimbo Bujang
Hotel Family	-	√	Rimbo Bujang

Catatan/Note: ...

Sumber/Source: BPS Kabupaten Tebo/ BPS-Statistics Indonesia of Tebo Regency

Tabel
Table 8.2**Rata-rata Jumlah Kamar dan Tempat Tidur per Hotel Menurut Kecamatan di Kabupaten Tebo, 2022**
Avarage of Rooms and Beds per Hotel by Subdistrict in Tebo Regency, 2022

Kecamatan Subdistrict	Fasilitas Facility	
	Kamar Tidur Rooms	Tempat Tidur Beds
(1)	(2)	(3)
Tebo Ilir	6	6
Muara Tabir	–	–
Tebo Tengah	111	169
Sumay	–	–
Tengah Ilir	21	21
Rimbo Bujang	99	130
Rimbo Ulu	–	–
Rimbo Ilir	–	–
Tebo Ulu	–	–
VII Koto	–	–
Serai Serumpun	–	–
VII Koto Ilir	–	–

Catatan/Note: ...

Sumber/Source: BPS Kabupaten Tebo/ BPS-Statistics Indonesia of Tebo Regency

Tabel
Table 8.3

**Jumlah Rumah Makan/Restoran Menurut Kecamatan,
2019–2022**
Number of Restaurants by Subdistrict, 2019–2022

Kecamatan Subdistrict	2019	2020	2021	2022
(1)	(2)	(3)	(4)	(5)
Tebo Ilir	10	6	6	8
Muara Tabir	5	-	-	-
Tebo Tengah	66	38	38	47
Sumay	-	-	-	-
Tengah Ilir	10	1	1	4
Rimbo Bujang	53	13	13	18
Rimbo Ulu	-	-	-	-
Rimbo Ilir	-	1	-	1
Tebo Ulu	-	-	-	1
VII Koto	-	-	-	-
Serai Serumpun	-	-	-	-
VII Koto Ilir	1	-	-	-
Tebo	145	59	58	79

Catatan/Note: ...

Sumber/Source: Badan Keuangan Daerah Kabupaten Tebo/ Income Region Office of Tebo Regency

TRANSPORTASI DAN KOMUNIKASI
TRANSPORTATION AND COMMUNICATION

Panjang Jalan Menurut Pemerintah yang Berwenang Mengelolanya di Kabupaten Tebo, 2022

Panjang jalan keseluruhan di Kabupaten Tebo pada Tahun 2022 sepanjang 1.693,33 Km
sumber : Dinas Pekerjaan Umum dan Penataan Ruang Kabupaten Tebo

112 Km

Jalan Negara

138 Km

Jalan Provinsi

1.443,33 Km

Jalan Kabupaten



PENJELASAN TEKNIS

1. Kendaraan bermotor adalah setiap kendaraan yang digerakkan oleh peralatan teknik yang ada pada kendaraan tersebut, biasanya digunakan untuk angkutan orang atau barang di atas jalan raya selain kendaraan yang berjalan di atas rel. Kendaraan bermotor yang dicatat adalah semua jenis kendaraan kecuali kendaraan bermotor TNI/Polri dan Korps Diplomatik.
2. Kantor Pos adalah tempat pemberi pelayanan komunikasi tertulis dan atau surat elektronik, layanan paket, layanan logistik, layanan transaksi keuangan, dan layanan keagenan pos untuk kepentingan umum. Rumah pos berfungsi sama seperti kantor pos dan kantor pos pembantu, bedanya rumah pos biasanya terletak di daerah terpencil.
3. Telekomunikasi adalah setiap pemancaran, pengiriman dan atau penerimaan dari setiap informasi dalam bentuk tanda-tanda, isyarat, tulisan, gambar, suara dan bunyi melalui sistem kawat, optik, radio atau sistem elektromagnetik lainnya.
4. Jaringan telekomunikasi adalah rangkaian perangkat telekomunikasi dan kelengkapannya yang digunakan dalam bertelekomunikasi.
5. Telepon tetap kabel dalam Susenas disebut telepon rumah

TECHNICAL NOTES

1. *Motor vehicles are any kind of vehicles motorized by machine set up in those vehicles, they are usually used for transporting peoples or goods on roads except vehicles moving along a railway line. The data cover all kinds of motor vehicles except those belong to Indonesia Army Force Indonesian State Police and Diplomatic Corps.*
2. *Post Office is a service provider facility of written communication and or electronic mail, parcel service, logistics services, financial transaction services, and postal services to the public. Postal house has the same function as the post office and subsidiary of post office, the difference is that postal house is usually located in remote areas.*
3. *6.Telecommunication includes every transmitting, delivering and or receiving from every information of marking, signal, article, picture, sound and voice through strand of wire system, optic, radio or other electromagnetic system.*
4. *Telecommunication network is peripheral network of telecommunication and its equipment used in the means of telecommunication.*
5. *Fixed line telephone based on Susenas called home phone is a*

adalah jaringan telekomunikasi menggunakan perangkat telepon tetap dengan kabel yang secara umum diatur oleh standar-standar teknis dengan menggunakan suatu nomor telepon, dikenal pula sebagai Public Switched Telephone Network (PSTN). Pada umumnya dimanfaatkan untuk telepon rumah dan jaringan internet, memiliki kemampuan menghantarkan sinyal dengan kuat dan jelas dengan biaya yang relatif lebih murah.

telecommunication network using fixed line telephone device which is generally regulated by technical standards, using a phone number, also known as the Public Switched Telephone Network (PSTN). It is generally used for home phone and Internet networks, has the ability to deliver a strong and clear signal with a relatively low cost.

ULASAN

Jalan merupakan salah satu sarana penting dalam menunjang perekonomian suatu daerah. Pada tahun 2021, 49,29 persen kondisi jalan kabupaten baik dan 8,01 persen rusak berat. Sementara panjang jalan aspal tahun 2021 mencapai 869,45 km jalan kabupaten dan 558,69 km masih belum diaspal.

Terdapat 5 Kantor Pos Pembantu yang tersebar di Kabupaten Tebo, antara lain Kecamatan Tebo Ilir, Tebo Tengah, Rimbo Bujang, Rimbo Ilir, dan Tebo Ulu.

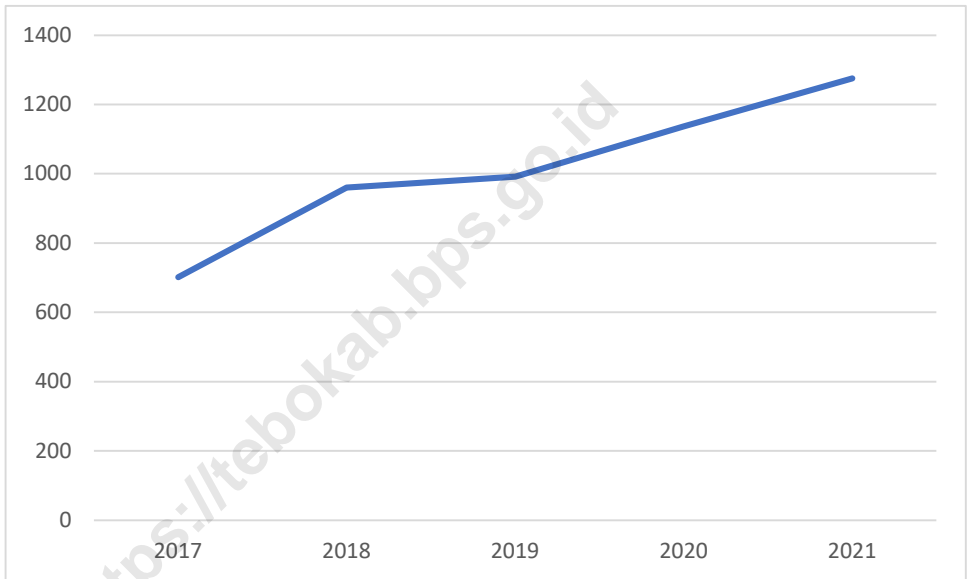
DESCRIPTION

Road is one of important part in supporting area economics. In 2021, 49,29 percent was good road condition and 8,01 percent in heavy broken. While length of road regency with asphalt surface achieved 869,45 km and 558,69 km was not asphalted yet.

There were 5 Auxiliary Post Office that spread around Tebo Regency, which are at Tebo Ilir District, Tebo Tengah District, Rimbo Bujang District, Rimbo Ilir District, and Tebo Ulu District.

<https://tebokab.bps.go.id>

Gambar 9.1 Jumlah Saluran Telepon Terpasang di Kabupaten Tebo, 2017-2021
Figures 9.1 Development of Phone Line at Tebo Regency, 2017-2021



Sumber/Source : PT Telkom Cabang Muaro Bungo/Telecommunication Inc. of Tebo Regency

9.1 TRANSPORTASI TRANSPORTATION

Tabel 9.1.1 **Panjang Jalan Menurut Kecamatan dan Pemerintahan yang Berwenang Mengelolanya di Kabupaten Tebo (km), 2022**
Length of Roads by Subdistrict and Level of Government Authority in Tebo Regency (km), 2022

Kecamatan Subdistrict	Pemerintahan yang Berwenang Mengelola Government Authority			
	Negara State	Provinsi Province	Kabupaten/Kota Regency/City	Jumlah Total
(1)	(2)	(3)	(4)	(5)
Tebo Ilir	23	-	181,33	204,33
Muara Tabir	-	-	30,25	30,25
Tebo Tengah	44	5	194,65	243,65
Sumay	-	20	118,25	138,25
Tengah Ilir	45	8	68,37	121,37
Rimbo Bujang	-	22	301,16	323,16
Rimbo Ulu	-	-	157,74	157,74
Rimbo Ilir	-	-	120,45	120,45
Tebo Ulu	-	44	86,63	130,63
VII Koto	-	20	49,05	69,05
Serai Serumpun	-	-	48,27	48,27
VII Koto Ilir	-	19	87,18	106,18
Tebo	112	138	1 443,33	1 693,33

Catatan/Note: ...

Sumber/Source: Dinas Pekerjaan Umum dan Penataan Ruang Kabupaten Tebo/Public Development Service of Tebo Regency

Tabel
Table 9.1.2**Panjang Jalan Menurut Kecamatan dan Jenis Permukaan Jalan di Kabupaten Tebo (km), 2021**
Length of Roads by Subdistrict and Type of Road Surface in Tebo Regency (km), 2021

Kecamatan Subdistrict	Jenis Permukaan Jalan Type of Road Surface			Jumlah Total
	Aspal Pavement	Tidak Diaspal Not Paved	Lainnya Other	
(1)	(2)	(3)	(4)	(5)
Tebo Ilir	133,12	40,34	7,87	181,33
Muara Tabir	18,95	9,80	1,50	30,25
Tebo Tengah	77,51	117,14	0,00	194,65
Sumay	52,55	65,70	0,00	118,25
Tengah Ilir	25,24	43,13	0,00	68,37
Rimbo Bujang	232,50	68,66	0,00	301,16
Rimbo Ulu	94,94	62,80	0,00	157,74
Rimbo Ilir	80,65	39,80	0,00	120,45
Tebo Ulu	67,16	15,25	4,22	86,63
VII Koto	30,35	18,70	0,00	49,05
Serai Serumpun	29,78	17,69	0,80	48,27
VII Koto Ilir	26,70	59,68	0,80	87,18
Tebo	869,45	558,69	15,19	1 443,33

Catatan/Note: ...

Sumber/Source: Dinas Pekerjaan Umum dan Penataan Ruang Kabupaten Tebo/*Public Development Service of Tebo Regency*

Tabel
Table 9.1.3

Perkembangan Jalan Menurut Kondisi Jalan di Kabupaten Tebo (km), 2016-2022
Development of Roads by Road Condition in Tebo Regency (km), 2016-2022

Tahun Year	Kondisi Jalan Road Condition				Jumlah Total
	Baik Good	Sedang Moderate	Rusak Damaged	Rusak Berat Severely Damaged	
(1)	(2)	(3)	(4)	(5)	(6)
2016	527,77	480,15	188,34	62,81	1 259,07
2017	568,83	495,68	184,48	62,81	1 311,80
2018	709,74	464,46	176,12	93,01	1 443,33
2019	722,42	474,49	144,77	101,65	1 443,33
2020	717,92	473,99	149,77	101,65	1 443,33
2021	711,42	469,99	146,27	115,65	1.443,33
2022

Catatan/Note: ...

Sumber/Source: Dinas Pekerjaan Umum dan Penataan Ruang Kabupaten Tebo/Public Development Service of Tebo Regency

Tabel
Table 9.1.4**Panjang Jalan Menurut Kecamatan dan Kondisi Jalan di Kabupaten Tebo (km), 2021**
Length of Roads and Road Condition in Tebo Regency (km), 2021

Kecamatan Subdistrict	Kondisi Jalan Road Condition				Jumlah Total
	Baik Good	Sedang Moderate	Rusak Damaged	Rusak Berat Severely Damaged	
(1)	(2)	(3)	(4)	(5)	(6)
Tebo Ilir	94,84	59,47	23,28	3,74	181,33
Muara Tabir	4,55	14,00	5,70	6,00	30,25
Tebo Tengah	85,79	60,90	35,65	12,30	194,65
Sumay	37,30	31,50	43,05	6,40	118,25
Tengah Ilir	18,50	33,29	9,58	7,00	68,37
Rimbo Bujang	178,22	99,73	8,42	14,80	301,16
Rimbo Ulu	107,33	41,31	4,10	5,00	157,74
Rimbo Ilir	74,76	42,45	3,24	0,00	120,45
Tebo Ulu	53,07	18,70	11,15	3,71	86,63
VII Koto	25,15	15,40	1,40	7,10	49,05
Serai Serumpun	5,71	42,56	0,00	0,00	48,27
VII Koto Ilir	26,20	10,68	0,70	49,60	87,18
Tebo	711,42	469,99	146,27	115,65	1 443,33

Catatan/Note: ...

Sumber/Source: Dinas Pekerjaan Umum dan Penataan Ruang Kabupaten Tebo/*Public Development Service of Tebo Regency*

Tabel
Table 9.1.5

Jumlah Kendaraan Bermotor yang Membayar Pajak Menurut Jenis Kendaraan di Kabupaten Tebo, 2020-2022
Number of Motor Vehicles Paying Taxes by Type of Vehicle in Tebo Regency, 2020-2022

Jenis Kendaraan Type of Vehicle	2020	2021	2022
(1)	(2)	(3)	(4)
Sedan, Jeep, Station Wagon (Tidak Umum)	6 214	7 340	16.776
Sedan, Jeep, Station Wagon (Umum)	3	2	2.292
Bus, Mikro Bus (Tidak Umum)	18	16	12
Bus, Mikro Bus (Umum)	4	5	12
Truck, Pick Up (Tidak Umum)	1 802	1 814	1.357
Truck, Pick Up (Umum)	535	600	1.152
Kendaraan Khusus (Tidak Umum)	12	-	232
Kendaraan Khusus (Umum)	-	-	-
Sepeda Motor, Scooter	26 381	26 658	20.336
Jumlah/Total	34 969	36 395	42.169

Catatan/Note: ...

Sumber/Source: Kantor SAMSAT Kabupaten Tebo/SAMSAT Tebo Regency

9.2 POS DAN KOMUNIKASI POST AND COMUNICATION

Tabel 9.2.1 **Jumlah Kantor Pos Pembantu Menurut Kecamatan di Kabupaten Tebo, 2019-2022**
Table 9.2.1 **Number of Auxiliary Post Office by Subdistrict in Tebo Regency, 2019-2022**

Kecamatan Subdistrict	2019	2020	2021	2022
(1)	(2)	(3)	(4)	(5)
Tebo Ilir	1	1	1	1
Muara Tabir	-	-	-	-
Tebo Tengah	1	1	1	1
Sumay	-	-	-	-
Tengah Ilir	-	-	-	-
Rimbo Bujang	1	1	1	1
Rimbo Ulu	-	-	-	-
Rimbo Ilir	1	1	1	1
Tebo Ulu	1	1	1	1
VII Koto	-	-	-	-
Serai Serumpun	-	-	-	-
VII Koto Ilir	-	-	-	-
Tebo	5	5	5	5

Catatan/Note: ...

Sumber/Source: Kantor Pos Muaro Bungo/Post Office of Bungo Regency

Tabel 9.2.2
Table

Produksi Pos dan Giro di Kabupaten Tebo, 2022
Post and Giro Production at Tebo Regency, 2022

Bulan Month	Indikator Produksi			
	Surat Dikirim (Pucuk)	Paket Pos Dikirim(Kg)	Uang Diweselkan (Rp.)	Uang Digiroman (Rp.)
(1)	(2)	(3)	(4)	(5)
Januari January	242	16.039	236.433.000	6.064.038.966
Februari February	252	15.884	207.292.500	5.233.398.034
Maret March	265	20.089	196.423.000	6.055.704.271
April April	329	19.477	771.757.880	5.892.086.466
Mei May	168	13.303	423.153.000	4.710.688.256
Juni June	286	20.774	230.515.000	5.562.286.136
Juli July	376	17.217	123.416.000	5.472.312.575
Agustus August	656	18.056	120.560.000	5.707.203.483
September September	352	18.765	170.060.000	5.255.623.278
Oktober October	2.053	16.988	350.421.000	5.317.038.000
November November	497	19.877	156.651.500	5.975.438.738
Desember December	834	27.293	442.969.000	8.257.325.533

Catatan/Note: ...

Sumber/Source: Kantor Pos Muaro Bungo/Post Office of Bungo Regency

Tabel 9.2.3 Pendapatan Pos dan Giro di Kabupaten Tebo (Rp), 2022
Table Post and Giro Income at Tebo Regency(Rp), 2022

Bulan Month	Pendapatan					
	Penjualan Benda Pos	Bea Pos Paket	Bea Wesel	Bea Giro /Cek	Bea Kilat Khusus	Bea Patas
(1)	(2)	(3)	(4)	(5)		
Januari January	–	155.594.996	1.749.000	7.067.010	–	–
Februari February	–	131.237.300	1.817.000	12.373.325	–	–
Maret March	–	207.524.600	1.839.000	12.747.925	–	–
April April	–	206.573.250	3.472.000	12.315.330	–	–
Mei May	–	101.238.675	1.657.000	12.209.990	–	–
Juni June	–	135.759.397	1.794.000	16.032.655	–	–
Juli July	–	155.775.800	1.587.000	12.503.704	–	–
Agustus August	–	145.475.530	1.444.000	12.452.855	–	–
September September	–	141.584.495	1.381.000	12.065.430	–	–
Oktober October	–	147.084.629	1.710.000	11.623.745	–	–
November November	–	141.460.062	1.928.000	12.076.550	–	–
Desember December	–	170.283.647	1.767.000	12.193.870	–	–

Catatan/Note: ...

Sumber/Source: Kantor Pos Muaro Bungo/Post Office of Bungo Regency

Tabel
Table 9.2.4

**Jumlah Pensiunan Pusat dan Daerah per Bulan di
Kabupaten Tebo, 2022**
*Number of Central and Regional Retirement Monthly at
Tebo Regency, 2022*

Bulan Month	Pensiunan Pusat dan Daerah Central Retirement	
	Banyak Total	Nilai (Rp) Nominal (Rp)
(1)	(2)	(3)
Januari / January
Februari / February
Maret / March
April / April
Mei / May
Juni / June
Juli / July
Agustus / August
September / September
Oktober / October
November / November
Desember / December

Catatan/Note: ...

Sumber/Source: Kantor Pos Muaro Bungo/Post Office of Bungo Regency

Tabel 9.2.5 Jumlah Saluran Telepon Terpasang Menurut Jenis Pemakaian di Kabupaten Tebo, 2018-2022
Development of Phone Line by Kind at Tebo Regency, 2018-2022

Jenis Pemakaian <i>Kind of Costumer</i>	2018	2019	2020	2021	2022
(1)	(2)	(3)	(4)	(5)	(6)
Bisnis <i>Business</i>	315	50	75	8	...
Residensial <i>Residential</i>	560	876	970	1 101	...
Sosial <i>Social</i>	1	1	1	1	...
Warnet <i>Internet Cafe</i>	3	-	...
Dinas <i>Service</i>	80	65	88	90	...
Jumlah Terpasang <i>Paired</i>	960	992	1 137	1 275	...
Sisa No. Kosong <i>Remain of Blank Number</i>	-	288	665	277	...
Kapasitas Sentral <i>Central Capacity</i>	1 000	1280	1 792	1 552	...

Catatan/Note: ...

Sumber/Source: PT Telkom Cabang Muaro Bungo/Telecommunication Inc. of Tebo Regency


10

HARGA
PRICE

Harga Bahan Kebutuhan Pokok di Kabupaten Tebo

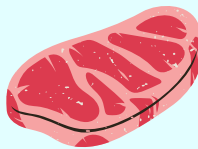
Desember 2022

Daging Ayam



Rp. 33.500

Daging Sapi



Rp. 135.000

Telur Ayam



Rp. 26.600



PENJELASAN TEKNIS

1. Pengumpulan data harga produsen pertanian dilakukan melalui wawancara langsung kepada petani dengan daftar HD-1 sampai dengan HD-6, sedangkan pengumpulan data harga eceran pedesaan (konsumen) dilakukan melalui wawancara dengan para pedagang di pasar kecamatan yang terpilih sebagai sampel dengan daftar HKD-1, HKD-2, dan HKD-2.2. Semua kegiatan pencacahan harga-harga dilakukan oleh Koordinator Statistik Kecamatan (KSK) atau yang bertanggung jawab

TECHNICAL NOTES

1. *The collection of producer price at farm gate data is conducted through a direct interview with the farmers using HD-1 until HD-6 questionnaire. While the collection of rural consumer retail price data is conducted by interviewing trades in the selected markets using HKD-1, HKD-2, and HKD-2.2 questionnaire. The collection of price data is conducted by Statistics Coordinator at Subdistrict level or the person responsible.*

ULASAN

Dari kelompok padi-padian, harga beras pada tahun 2022 mengalami kenaikan dan penurunan. Harga beras tertinggi adalah sebesar Rp. 14.000,-/kg.

Harga daging sapi tahun 2022 mengalami kenaikan dan penurunan. Harga daging sapi tertinggi adalah sebesar Rp. 155.000,-/kg. Harga daging ayam kampung lebih mahal dari ayam negeri. Harga ayam negeri tertinggi berada dibulan Mei yaitu sebesar Rp. 42.500,/kg

DESCRIPTION

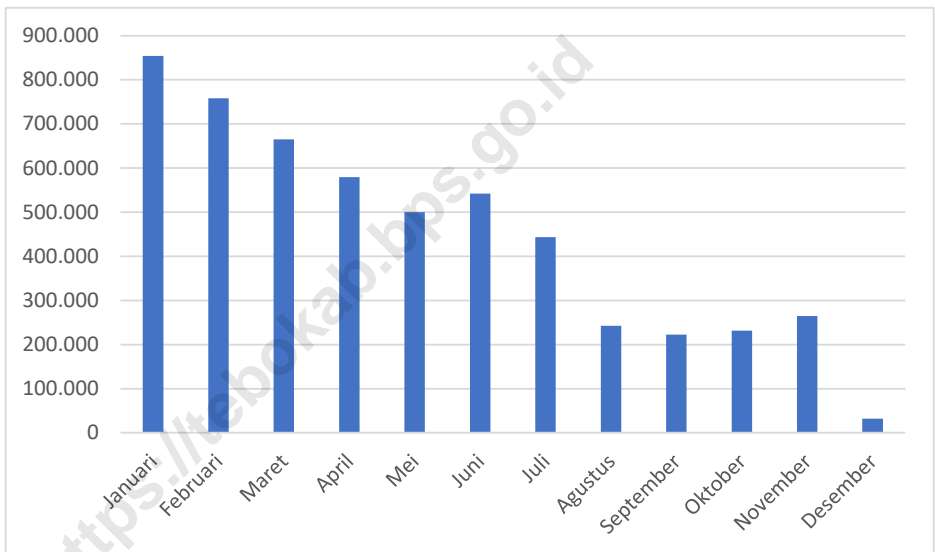
From paddies comodities, price of rice in 2022 was increased and decreased. The highest price of rice was Rp. 14.000,-/kg.

Beef price in 2021 was increased and decreased, the highest price of beef was Rp. 145.000,-/kg. Price of native chicken flesh was more expensive than broiler chicken flesh. The highest price of broiler chicken flesh was in Mei and Juni, which was Rp. 40.000,-/Kg.

<https://tebokab.bps.go.id>

Gambar
Figures 10.1

**Jumlah Stok Akhir Beras pada Bulog Subdrive Bungo-
Tebo per Bulan, 2022 (Kg)**
*Stock of Rice at Region Subdivision Bungo-Tebo Regency
Monthly, 2022 (Kg)*



Sumber/Source : Perum Bulog Subdrive Bungo – Tebo/ State Logistics Agency (Bulog) Regional Division Area Muara Bungo

Tabel
Table 10.1**Perkembangan Harga Rata-rata BBM Premium dan Solar per Bulan di Kabupaten Tebo, 2022**
Trend of Average Prices of Gasoline and Diesel Fuel Monthly at Tebo Regency, 2022

Bulan Month	Harga di Pasaran Market Price		Harga di Pom Bensin Price at the Gas Station	
	Pertalite Gasoline	Solar Diesel Fuel	Premium Gasoline	Solar Diesel Fuel
(1)	(2)	(3)	(4)	(5)
Januari / January				
Februari / February				
Maret / March				
April / April				
Mei / May				
Juni / June				
Juli / July				
Agustus / August				
September / September				
Oktober / October				
November / November				
Desember / December				

Catatan/Note: ...

Sumber/Source: BPS Kabupaten Tebo/ BPS-Statistics Indonesia of Tebo Regency

Tabel
Table 10.2**Pengadaan, Penyaluran dan Stok Beras Pada Bulog
Subdrive Muara Bungo per Bulan, 2022 (Kg)
Supply, Distribution and Stock of Rice at Region Subdivision
Muara Bungo Regency Monthly, 2022 (Kg)**

Bulan Month	Stok Awal Beginning Stock	Pemasukan Input	Jumlah Total	Penyaluran Distributed	Stok Akhir Ending Stock
(1)	(2)	(3)	(4)	(5)	(6)
Januari January	289.945	798.146	1.088.091	234.202	853.889
Februari February	853.889	38.505	892.394	134.325	758.069
Maret March	758.069	1.500	759.569	94.690	664.879
April April	664.879	20.500	685.379	106.070	579.309
Mei May	579.309	20.000	599.609	99.425	499.884
Juni June	499.884	250.275	750.159	207.870	542.289
Juli July	542.289	167.225	709.514	266.190	443.324
Agustus August	443.324	467.990	911.314	668.950	242.364
September September	242.364	493.950	736.314	514.030	222.284
Oktober October	222.284	560.800	783.084	551.229	231.855
November November	231.855	678.250	910.105	645.425	264.680
Desember December	264.680	691.100	955.780	923.530	32.250

Catatan/Note: ...

Sumber/Source: Perum Bulog Subdrive Muara Bungo/ State Logistics Agency (Bulog) Regional Division Area Muara Bungo

Tabel
Table 10.3**Penyaluran Beras Pada Bulog Subdrive Muara Bungo per Bulan, 2022 (Kg)**
Distribution of Rice at Region Subdivision Muara Bungo Regency Monthly, 2022 (Kg)

Bulan Month	Move Reg Out	Reposes	Karyawan Subdrive Sub Drive Employee	Jaminan Sosial Bencana Alam Social Purpose of Disaster
(1)	(2)	(3)	(4)	(5)
Januari January	26.301	117.250	–	5.000
Februari February	1.000	31.595	390	–
Maret March	–	–	790	–
April April	–	–	400	–
Mei May	–	–	400	–
Juni June	–	–	380	–
Juli July	–	–	–	–
Agustus August	–	–	380	–
September September	–	–	760	–
Oktober October	–	50.000	380	–
November November	–	150.000	380	–
Desember December	–	150.000	380	–
Jumlah/Total	27.301	498.845	4.640	5.000

Lanjutan Tabel/*Continued Table* 10.3

Bulan Month	Rebagging	KPSH	BPNT/Non BPNT	Lainnya
(1)	(6)	(7)	(8)	(9)
Januari <i>January</i>	10.000	73.651	2.000	–
Februari <i>February</i>	–	96.090	5.250	–
Maret <i>March</i>	–	93.760	–	140
April <i>April</i>	17.500	85.100	3.000	70
Mei <i>May</i>	–	93.025	6.000	–
Juni <i>June</i>	2.500	195.350	9.500	140
Juli <i>July</i>	15.000	246.120	5.000	70
Agustus <i>August</i>	269.940	392.160	6.470	–
September <i>September</i>	87.000	408.610	17.520	140
Oktober <i>October</i>	30.000	454.779	16.000	70
November <i>November</i>	30.000	439.655	25.250	140
Desember <i>December</i>	100.000	623.050	50.030	70
Jumlah/Total	561.940	3.201.350	146.020	840

Catatan/Note: ...

Sumber/Source: Perum Bulog Subdrive Muara Bungo/ *State Logistics Agency (Bulog) Regional Division Area Muara Bungo*

Tabel
Table 10.4**Harga Bahan Kebutuhan Pokok di Kabupaten Tebo, 2022**
(Rupiah)
Price of Basic Needs at Tebo Regency Monthly,
20202(Rupiah)

Jenis Barang <i>Type</i>	Satuan <i>Unit</i>	Kualitas <i>Quality</i>	Januari <i>January</i>	Februari <i>February</i>	Maret <i>March</i>	April <i>April</i>
(1)	(2)	(3)	(4)	(5)	(6)	(7)
Beras	Kg	Belido	12.500	12.000	12.000	12.000
Daging Sapi	Kg	Biasa	135.000	135.000	135.000	145.000
Daging Ayam	Kg	Negeri/Ras	41.500	32.500	37.500	37.500
Ikan Kembung	Kg	Segar	37.500	40.000	40.000	37.500
Susu Kental Manis	Kaleng	Indomilk	10.500	10.500	11.000	11.500
Susu Bubuk Instan	400 gr	Dancow	45.100	45.100	43.250	43.250
Telur Ayam	Kg	Negeri/Ras	26.000	26.250	21.250	23.500
Minyak Goreng	Liter	Curah	18.500	18.500	18.000	17.000
Gula Pasir	Kg	Gulaku	17.000	17.000	17.000	17.000
Minyak Tanah	Liter	Eceran	11.000	11.000	11.000	11.000
Detergen Bubuk	Kg	Rinso	19.000	19.000	19.000	19.500

Lanjutan Tabel/*Continued Table* 10.4

Jenis Barang <i>Type</i>	Satuan <i>Unit</i>	Kualitas <i>Quality</i>	Mei <i>May</i>	Juni <i>June</i>	Juli <i>July</i>	Agustus <i>August</i>
(1)	(2)	(3)	(8)	(9)	(10)	(11)
Beras	Kg	Balado	12.000	12.000	12.000	12.000
Daging Sapi	Kg	Biasa	155.000	140.000	150.000	135.000
Daging Ayam	Kg	Negeri/Ras	42.500	36.500	34.500	29.000
Ikan Kembung	Kg	Segar	37.500	37.500	37.500	37.500
Susu Kental Manis	Kaleng	Indomilk	11.500	12.000	12.000	12.000
Susu Bubuk Instan	400 gr	Dancow	43.250	43.250	43.250	46.950
Telur Ayam	Kg	Negeri/Ras	23.500	26.150	25.250	24.500
Minyak Goreng	Liter	Curah	16.500	17.000	15.000	14.500
Gula Pasir	Kg	Gulaku	17.000	17.000	17.000	17.000
Minyak Tanah	Liter	Eceran	11.000	11.000	11.000	11.000
Detergen Bubuk	Kg	Rinso	19.500	19.500	19.500	19.500

Lanjutan Tabel/*Continued Table 10.4*

Jenis Barang <i>Type</i>	Satuan <i>Unit</i>	Kualitas <i>Quality</i>	September <i>September</i>	Oktober <i>October</i>	November <i>November</i>	Desember <i>December</i>
(1)	(2)	(3)	(8)	(9)	(10)	(11)
Beras	Kg	Balado	12.500	12.500	13.750	14.000
Daging Sapi	Kg	Biasa	135.000	135.000	135.000	135.000
Daging Ayam	Kg	Negeri/Ras	30.000	29.000	30.000	33.500
Ikan Kembung	Kg	Segar	42.500	42.500	39.000	40.000
Susu Kental Manis	Kaleng	Indomilk	12.500	12.500	12.500	12.500
Susu Bubuk Instan	400 gr	Dancow	46.950	46.950	46.950	46.950
Telur Ayam	Kg	Negeri/Ras	26.000	25.500	25.250	26.600
Minyak Goreng	Liter	Curah	15.000	15.000	15.000	15.000
Gula Pasir	Kg	Gulaku	17.000	17.000	17.000	17.000
Minyak Tanah	Liter	Eceran	11.000	11.000	11.000	11.000
Detergen Bubuk	Kg	Rinso	20.500	20.500	20.500	20.500

Catatan/Note: ...

Sumber/Source: Survei Harga Konsumen/ *Costumers Price Survei*

PENGELUARAN PENDUDUK DAN KONSUMSI MAKANAN
POPULATION EXPENDITURE AND FOOD CONSUMPTION

**Pengeluaran Rata-rata
Perkapita Sebulan Menurut
Kelompok Bukan Makanan**

Kabupaten Tebo, 2022

Aneka
barang
dan jasa :
Rp. 86.490

Pakaian, alas
kaki, dan
tutup kepala :
Rp. 33.728

Perumahan,
bahan bakar,
penerangan, air :
Rp. 234.266

Keperluan
pesta dan
upacara :
Rp. 10.701



PENJELASAN TEKNIS

TECHNICAL NOTES

1. Pengeluaran rata-rata per kapita adalah biaya yang dikeluarkan untuk konsumsi semua anggota rumah tangga selama sebulan baik yang berasal dari pembelian, pemberian maupun produksi sendiri dibagi dengan banyaknya anggota rumah tangga dalam rumah tangga tersebut.

1. *Per capita Average Expenditure is the cost spent for all household members consumption during the month, whether from purchasing, giving or own production, divided by the number of household members in the household.*

<https://tebokab.bps.go.id>

ULASAN

Pada tahun 2022 rata-rata pengeluaran konsumsi perkapita sebulan pada kelompok makanan Kabupaten Tebo adalah 576.994 rupiah.

Pengeluaran rata-rata per kapita sebulan untuk kelompok makanan terbesar adalah pengeluaran untuk jenis makanan dan minuman jadi yaitu mencapai 23,82%. Selanjutnya diikuti pengeluaran untuk rokok yang mencapai 13,65%.

Sedangkan untuk pengeluaran rata-rata per kapita sebulan untuk kelompok non makanan terbesar adalah pengeluaran untuk perumahan, bahan bakar, penerangan, dan air yang mencapai 47,95% dari pengeluaran untuk non makanan.

DESCRIPTION

In 2022, average of percapita consumption per month of Tebo Regency was 576.994 rupiah.

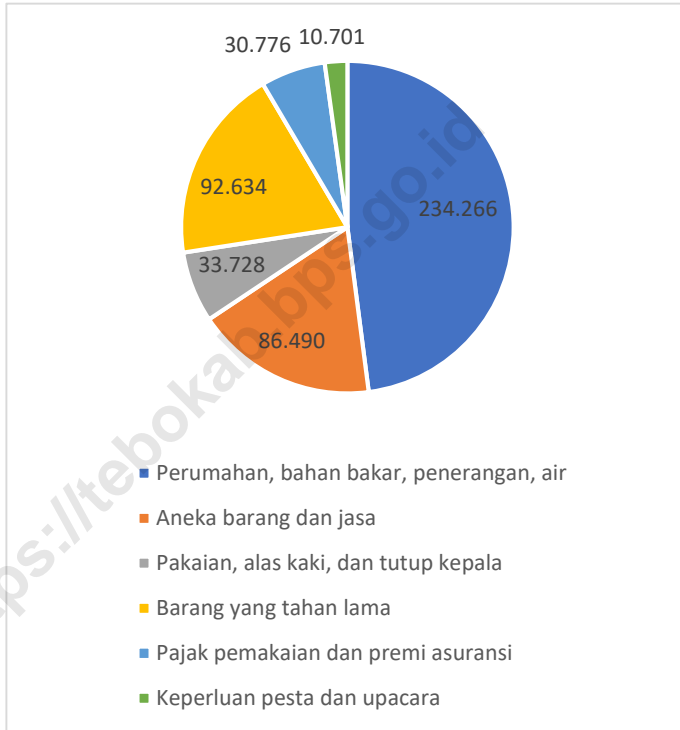
The highest of average expenditure per capita per month of food group was spending on prepared food and beverages which was 23,82%. Followed by expenditure for cigarettes which reached 13,65%.

As for the average expenditure per capita per month for the largest non-food groups are spending on housing, fuel, ight, and water, which reached 47,95% of the expenditure for non-food.

<https://tebokab.go.id>

Gambar 11.2
Figures

Pengeluaran Rata-rata Perkapita Sebulan Menurut Kelompok Bukan Makanan di Kabupaten Tebo, 2022
Average Expenditure Per Capita Per Month by Non Food Group in Tebo Regency, 2022



Sumber/Source : Survei Sosial Ekonomi Nasional/ *National Socioeconomic Survey*

Tabel 11.1 **Rata-rata Pengeluaran per Kapita Sebulan Menurut Kelompok Komoditas (rupiah), 2022**
Table 11.1 **Monthly Average Expenditure per Capita by Comodity Group (rupiahs), 2022**

Kelompok Makanan <i>Food Group</i>	Rata-rata Pengeluaran Perkapita Per Bulan <i>Average of Expenditure per Capita Per Month</i>
(1)	(2)
Padi-padian/ <i>Cereals</i>	68.649
Umbi-umbian/ <i>Tubers</i>	7.965
Ikan/ <i>Fish</i>	53.299
Daging/ <i>Meat</i>	29.334
Telur dan susu/ <i>Eggs and milk</i>	27.980
Sayur-sayuran/ <i>Vegetables</i>	63.606
Kacang-kacangan/ <i>Legumes</i>	10.670
Buah-buahan/ <i>Fruits</i>	29.137
Minyak dan lemak/ <i>Oil and fats</i>	27.000
Bahan minuman/ <i>Beverage stuffs</i>	18.921
Bumbu-bumbuan/ <i>Spices</i>	12.303
Konsumsi lainnya/ <i>Miscellaneous food items</i>	11.934
Makanan dan minuman jadi/ <i>Prepared food and beverages</i>	137.428
Rokok dan Tembakau/ <i>Cigarettes and Tobacco</i>	78.769
Jumlah/Total	576.994

Catatan/Note: ...

Sumber/Source: Survei Sosial Ekonomi Nasional/ *National Socioeconomic Survey*

Tabel
Table 11.2

Persentase Pengeluaran per Kapita Sebulan Menurut Kelompok Komoditas, 2022
Percentage of Monthly Average Expenditure per Capita by Comodity Group, 2022

Kelompok Makanan Food Group	Pengeluaran Konsumsi Perkapita Per Bulan Expenditure Perkapita Consumption Per Month
(1)	(2)
Padi-padian/ <i>Cereals</i>	11,90
Umbi-umbian/ <i>Tubers</i>	1,38
Ikan/ <i>Fish</i>	9,24
Daging/ <i>Meat</i>	5,08
Telur dan susu/ <i>Eggs and milk</i>	4,85
Sayur-sayuran/ <i>Vegetables</i>	11,02
Kacang-kacangan/ <i>Legumes</i>	1,85
Buah-buahan/ <i>Fruits</i>	5,05
Minyak dan lemak/ <i>Oil and fats</i>	4,68
Bahan minuman/ <i>Beverage stuffs</i>	3,28
Bumbu-bumbuan/ <i>Spices</i>	2,13
Konsumsi lainnya/ <i>Miscellaneous food items</i>	2,07
Makanan dan minuman jadi/ <i>Prepared food and beverages</i>	23,82
Rokok dan Tembakau/ <i>Cigarettes and Tobacco</i>	13,65
Jumlah/Total	100,00

Catatan/Note: ...

Sumber/Source: Survei Sosial Ekonomi Nasional/ *National Socioeconomic Survey*

Tabel
Table 11.3**Persentase Penduduk Menurut Golongan Pengeluaran Per Kapita Sebulan, 2022**
Percentage of Population by Per Capita Spending Group a Month, 2022

Golongan Pengeluaran Spending Group (Rp)	Persentase Penduduk Percentage of Population
(1)	
< 150 000	...
150 000 - 199 999	...
200 000 - 299 999	...
300 000 - 499 999	...
500 000 - 749 999	...
750 000 - 999 999	...
1 000 000 - 1 499 999	...
1 500 000+	...
Jumlah/Total	...

Catatan/Note: ...

Sumber/Source: Survei Sosial Ekonomi Nasional/ National Socioeconomic Survey

Tabel
Table 11.4

Pengeluaran Rata-rata Perkapita Sebulan Menurut Kelompok Bukan Makanan di Kabupaten Tebo, 2022 (Rp)
Average Expenditure Per Capita Per Month by Non Food Group in Tebo Regency, 2022 (Rp)

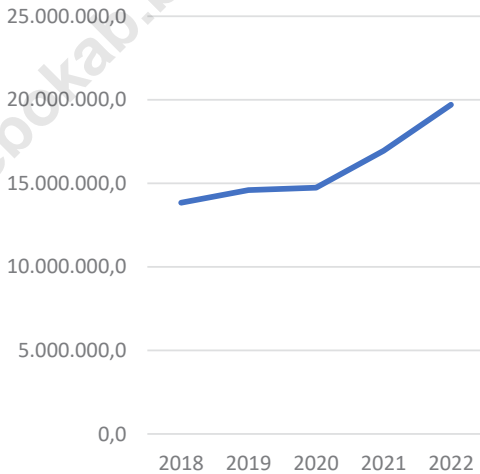
Kelompok Non Makanan Non Food Group	Pengeluaran Rata-rata Perkapita Sebulan Average Expenditure Per Capita Per Month
(1)	(2)
Perumahan, bahan bakar, penerangan, air <i>Housing and household facility</i>	234.266
Aneka barang dan jasa/ <i>Goods and services</i>	86.490
Pakaian, alas kaki, dan tutup kepala <i>Clothing, footwear, and headgear</i>	33.728
Barang yang tahan lama/ <i>Durable goods</i>	92.634
Pajak pemakaian dan premi asuransi <i>Taxes and insurances</i>	30.776
Keperluan pesta dan upacara <i>Parties and ceremonies</i>	10.701
Jumlah/Total	488.596

Catatan/Note:

Sumber/Source: Survei Sosial Ekonomi Nasional/ *National Socioeconomic Survey*

12

SISTEM NERACA REGIONAL SYSTEM OF REGIONAL ACCOUNTS



**Perkembangan
Kabupaten**

PENJELASAN TEKNIS

1. Penghitungan statistik neraca nasional mengikuti buku petunjuk yang diterbitkan oleh Perserikatan Bangsa Bangsa (PBB) dikenal sebagai Sistem Neraca Nasional (SNN). SNN adalah rekomendasi internasional tentang bagaimana menyusun ukuran aktivitas ekonomi yang sesuai dengan standar neraca baku yang didasarkan pada prinsip-prinsip ekonomi. Rekomendasi yang dimaksud dinyatakan dalam sekumpulan konsep, definisi, klasifikasi, dan aturan neraca yang disepakati secara internasional dalam mengukur indikator tertentu seperti Produk Domestik Bruto (PDB). Salah satu bentuk adaptasi pencatatan statistik nasional adalah melakukan perubahan tahun dasar PDB Indonesia dari tahun 2000 ke 2010. Perubahan tahun dasar PDB dilakukan seiring dengan mengadopsi rekomendasi PBB yang tertuang dalam Sistem Neraca Nasional 2008 (SNA 2008).
2. Produk Domestik Bruto pada tingkat nasional serta Produk Domestik Regional Bruto (PDRB) pada tingkat regional (provinsi) menggambarkan kemampuan suatu wilayah untuk menciptakan nilai tambah pada suatu waktu tertentu. Untuk menyusun PDB maupun PDRB digunakan 2

TECHNICAL NOTES

1. *The method used to estimate national accounts statistics is based on the standard guidelines formed by United Nation known as System of National Accounts (SNA). SNA is the internationally agreed standard set of recommendations on how to compile measures of economic activity in accordance with strict accounting conventions based on economic principles. The recommendations are expressed in term of a set of concepts, definitions, classifications and accounting rules that comprise the internationally agreed standard for measuring indicators such as Gross Domestic Product (GDP). One of the improvement in the national statistical system is to rebase GDP form base year 2000 to 2010 in order to capture current economic condition. It is in line with the United Nations (UN) recommendation on 2008 SNA.*
2. *The basic measure of the value added arising from economic activity is known as Gross Domestic Product at the national level and Gross Regional Domestic Product (GRDP) at the regional level (provinces/regencies/municipalities). To compile these statistics, two approaches*

pendekatan, yaitu lapangan usaha dan pengeluaran. Keduanya menyajikan komposisi data nilai tambah dirinci menurut sumber kegiatan ekonomi (lapangan usaha) dan menurut komponen penggunaannya. PDB maupun PDRB dari sisi lapangan usaha merupakan penjumlahan seluruh komponen nilai tambah bruto yang mampu diciptakan oleh sektor-sektor ekonomi atas berbagai aktivitas produksinya. Sedangkan dari sisi pengeluaran menjelaskan tentang penggunaan dari nilai tambah tersebut.

3. PDB menurut lapangan usaha mengalami perubahan klasifikasi dari 9 lapangan usaha menjadi 17 lapangan usaha. PDB menurut lapangan usaha dirinci menurut total nilai tambah dari seluruh sektor ekonomi yang mencakup lapangan usaha Pertanian, Kehutanan, dan Perikanan; Pertambangan dan Penggalian; Industri Pengolahan; Pengadaan Listrik dan Gas; Pengadaan Air, Pengelolaan Sampah, Limbah dan Daur Ulang; Konstruksi; Perdagangan Besar dan Eceran, Reparasi Mobil dan Sepeda Motor; Transportasi dan Pergudangan; Penyediaan Akomodasi dan Makan Minum; Informasi dan Komunikasi; Jasa Keuangan dan Asuransi; Real Estat; Jasa Perusahaan; Administrasi Pemerintahan, Pertahanan

have been used, i.e. "production approach" and "expenditure approach". The first approach is to measure value added produced by various kinds of economic activities, while the second approach is to measure final uses of the country's output. In other words, GDP/GRDP is the sum of total value added produced by all economic industries (activities) and the way of using it.

3. *GDP by industry classification changes from 9 sectors to 17 industries. GDP by industry is classified by types of economic activities such as Agriculture, Forestry and Fishing; Mining and Quarrying; Manufacturing; Electricity and Gas; Water supply, Sewerage, Waste Management and Remediation Activities; Construction; Wholesale and Retail Trade; Repair of Motor Vehicles and Motorcycles; Transportation and Storage; Accommodation and Food Service Activities; Information and Communication; Financial and Insurance Activities; Real Estate Activities; Business Activities; Public Administration; Defence and Compulsory Social Security; Education; Human Health and Social Work Activities; and Other Services Activities.*

- dan Jaminan Sosial Wajib; Jasa Pendidikan; Jasa Kesehatan dan Kegiatan Sosial; dan Jasa lainnya.
4. PDB menurut pengeluaran mengalami perubahan klasifikasi dimana pengeluaran konsumsi Lembaga Non Profit yang Melayani Rumah Tangga (LNPR) yang sebelumnya termasuk bagian dari pengeluaran konsumsi rumah tangga menjadi komponen terpisah. Sehingga klasifikasi PDB menurut pengeluaran dirinci menjadi 7 komponen yaitu komponen pengeluaran konsumsi rumah tangga, pengeluaran konsumsi LNPR, pengeluaran konsumsi pemerintah, pembentukan modal tetap bruto, perubahan inventori, ekspor barang dan jasa, dan impor barang dan jasa.
 5. Pengeluaran konsumsi rumah tangga mencakup berbagai pengeluaran konsumsi akhir rumah tangga atas barang dan jasa untuk memenuhi kebutuhan individu ataupun kelompok secara langsung. Pengeluaran rumah tangga di sini mencakup makanan dan minuman selain restoran; pakaian, alas kaki dan jasa perawatannya; perumahan dan perlengkapan rumah tangga; kesehatan dan pendidikan; transportasi dan komunikasi; restoran dan hotel serta lainnya.
 6. Pengeluaran Konsumsi Pemerintah terdiri dari Pengeluaran Konsumsi Individu
4. *GDP by expenditure classification changes where consumption expenditure Non-profit Institutions Serving Households (NPISH) previously included as part of household consumption expenditure is taken out into separate component. So that, GDP by type of expenditures is classified into: household consumption expenditure, NPISH consumption expenditure, government consumption expenditure, gross fixed capital formation, changes in inventories, exports of goods and services, and imports of goods and services.*
 5. *Household consumption expenditures consist of expenditures incurred by households, which are used for both individual or collective needs. Household consumptions are classified into food and beverages other than restaurants; clothing, footwear, and related maintenance services; housing and household equipment; health and education; transport and communication; restaurants and hotels; and others.*
 6. *Government consumption expenditure consists of Individual Consumption Expenditure*

dan Pengeluaran Konsumsi Kolektif. Barang dan jasa individu merupakan barang dan jasa privat, dimana ciri-ciri barang privat adalah a) Scarcity, yaitu ada kelangkaan/keterbatasan dalam jumlah; b) E^xcludable consumption, yaitu konsumsi suatu barang dapat dibatasi hanya pada mereka yang memenuhi persyaratan tertentu (biasanya harga); c) Rivalrous competition, yaitu konsumsi oleh satu konsumen akan mengurangi atau menghilangkan kesempatan pihak lain untuk melakukan hal serupa. Contoh barang dan jasa yang dihasilkan pemerintah dan tergolong sebagai barang dan jasa individu adalah jasa pelayanan kesehatan pemerintah di rumah sakit/puskesmas dan jasa pendidikan di sekolah/universitas negeri. Sedangkan barang dan jasa kolektif ekuivalen dengan barang publik yang memiliki ciri a) Non rivalry, yaitu penggunaan satu konsumen terhadap suatu barang tidak mengurangi kesempatan konsumen lain untuk juga mengkonsumsi barang tersebut; b) Non e^xcludable, yaitu apabila suatu barang publik tersedia, maka tidak ada yang dapat menghalangi siapapun untuk memperoleh manfaat dari barang tersebut atau dengan kata lain setiap orang memiliki akses ke barang tersebut. Contoh barang dan jasa yang dihasilkan

and Collective Consumption Expenditure. Individual goods and services are private goods and services, which the characteristics of private goods is a) Scarcity, that there is a scarcity/limited in number; b) Excludable consumption, the consumption of goods can be limited only to those who meet certain requirements (usually the price); c) Rivalrous competition, ie consumption by the consumer will reduce or eliminate the chance of another party to do so. Examples of goods and services produced by government and classified as goods and services of individuals is the government health services in hospitals/health centers and education services in schools/universities. Collective goods and services equivalent to public goods characterized by a) Non-rivalry, namely the use of a consumer for an item does not reduce the chance of another consumer to also consume goods; b) Non-excludable, i.e. when a public good available, then nothing can hinder anyone to benefit from the goods or in other words everyone has access to the goods. Examples of goods and services produced by government and classified as collective goods and services is carried military defense services and the police's security.

pemerintah dan tergolong sebagai barang dan jasa kolektif adalah jasa pertahanan yang dilakukan TNI dan keamanan yang dilakukan kepolisian.

7. Pembentukan Modal Tetap Bruto (PMTB) mencakup pengadaan, pembuatan, dan pembelian barang modal. Barang modal dimaksud adalah barang-barang yang digunakan untuk proses produksi, tahan lama atau yang mempunyai umur pemakaian lebih dari satu tahun seperti bangunan, mesin-mesin dan alat angkutan. Termasuk pula di sini perbaikan besar (berat) yang sifatnya memperpanjang umur atau mengubah bentuk atau kapasitas barang modal tersebut. Pengeluaran barang modal untuk keperluan militer juga dicakup sebagai PMTB. Klasifikasi komponen PMTB dibagi menjadi 6 sub komponen yaitu Konstruksi; Mesin dan Peralatan; Kendaraan; Peralatan Lainnya; Cultivated Biological Resources (CBR) dan Produk Kekayaan Intelektual.
 8. Ekspor barang dan jasa merupakan transaksi perdagangan barang dan jasa dari penduduk (residen) ke bukan penduduk (nonresiden). Impor barang dan jasa adalah transaksi perdagangan dari bukan penduduk ke penduduk. Ekspor atau impor barang terjadi pada saat terjadi perubahan hak kepemilikan barang antara penduduk dengan bukan
7. *Gross Fixed Capital Formation (GFCF) includes procurement, manufacture, and the purchase of capital goods. Capital goods are goods which are used for the production process, durable or have a service life of more than one year such as buildings, machinery, and transportation equipment. Including here: huge improvement that are to extend the life or changing the shape or the capacity of the capital goods. Capital expenditures for military purposes are also covered as GFCF. GFCF component are classified into six sub-components: Construction; Machinery and Equipment; vehicle; Other equipment; Cultivated Biological Resources (CBR) and Intellectual Property Product.*
 8. *Exports of goods and services consist of transactions of goods and services from residents to non-residents. Imports of goods and services consist of transaction of goods and services from non-residents to residents. Exports and imports of goods occur when there are changes in ownership of goods between residents and non-residents (with or without*

penduduk (dengan atau tanpa perpindahan fisik barang tersebut). Pada PDB dengan tahun dasar 2010, ekspor dan impor barang dirinci menjadi nonmigas dan migas.

9. Produk Domestik Bruto maupun agregat turunannya disajikan dalam 2 (dua) versi penilaian, yaitu atas dasar "harga berlaku" dan atas dasar "harga konstan". Disebut sebagai harga berlaku karena seluruh agregat dinilai dengan menggunakan harga pada tahun berjalan, sedangkan harga konstan penilaiannya didasarkan kepada harga satu tahun dasar tertentu, dalam publikasi ini digunakan harga tahun 2010.
10. Laju pertumbuhan Produk Domestik Bruto diperoleh dari perhitungan PDB atas dasar harga konstan. Diperoleh dengan cara mengurangi nilai PDB pada tahun ke-n terhadap nilai pada tahun ke n-1 (tahun sebelumnya), dibagi dengan nilai pada tahun ke n-1, dikalikan dengan 100 persen. Laju pertumbuhan menunjukkan perkembangan agregat pendapatan dari satu waktu tertentu terhadap waktu sebelumnya.

physical movements of goods across frontiers). On the GDP at 2010 basic year, e^xports and imports of goods specified into non oil and gas and oil and gas.

9. *GDP and its aggregations are presented in two forms: at current market prices and at constant base year market prices. In presenting current market prices, all aggregates are valued at current market prices, while base year constant market prices are shown by valuing all aggregates at fixed base year prices. Year of 2010 is used as the base year in this publication.*
10. *Growth rate of Gross Domestic Product is derived from GDP at constant market prices. It is obtained by subtracting the value of GDP year n with the value of GDP year n-1, divided by the value of GDP year n-1 then multiplied by 100 percent. The growth rate of GDP e^xplains the income growth during the given period.*

ULASAN**DESCRIPTION**

PDRB Kabupaten Tebo atas dasar harga berlaku tahun 2022 yaitu sebesar Rp. 19.702.194,4 juta. Sedangkan PDRB Kabupaten Tebo atas dasar harga konstan 2010 adalah sebesar Rp. 11.262.583,66 juta.

GDRP of Tebo Regency at current prices 2022 was about Rp. 19.702.194,4 million. Meanwhile GDRP of Tebo Regency at constant prices 2010 was about Rp. 11.262.583,66 million.

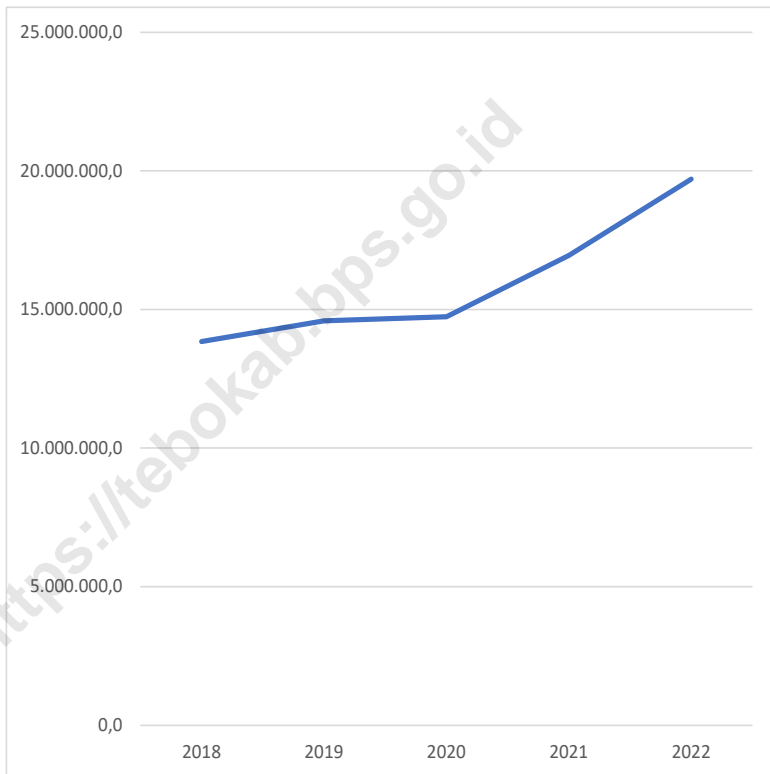
Pertumbuhan ekonomi Kabupaten Tebo pada tahun 2022 mencapai 6,30 %. Pertumbuhan tersebut meningkat dibanding tahun sebelumnya.

Economic growth of Tebo Regency in 2022 achieved 6,30 percent. It was increased from previous year.

Sektor dengan sumbangan terbesar atas pertumbuhan ekonomi Kabupaten Tebo tahun 2022 masih sama dengan tahun sebelumnya yaitu Sektor Pertanian, Kehutanan dan Perikanan dengan 51,44% dari total pertumbuhan regional.

Highest contribution of growth rate of Tebo Regency in 2022 still the same from previous year, which was given by Agriculture, Forestry and Fhisery sector with 51,44 percent of total growth rate.

Gambar 12.1 **Perkembangan PDRB atas Dasar Harga Berlaku di Kabupaten Tebo (juta rupiah), 2018-2022**
Figures *Development of GDRP at Current Market Prices in Tebo Regency (million rupiah), 2018-2022*



Sumber/Source : BPS Kabupaten Tebo/ BPS-Statistics Indonesia of Tebo Regency

Tabel
Table 12.1.

**Produk Domestik Regional Bruto Atas Dasar Harga
Berlaku Menurut Lapangan Usaha (juta rupiah), 2018–
2022**
**Gross Regional Domestic Product at Current Market Prices
by Industry (million rupiahs), 2018–2022**

Lapangan Usaha/Industry		2018	2019	2020	2021 ^x	2022 ^{xx}
(1)		(2)	(3)	(4)	(5)	(6)
A	Pertanian, Kehutanan, dan Perikanan/ <i>Agriculture, Forestry, and Fishing</i>	6.799.132,1	7.178.167,3	7.680.269,6	9.116.186,5	10.134.014,6
B	Pertambangan dan Penggalian/ <i>Mining and Quarrying</i>	1.061.568,3	982.691,7	578.902,2	858.152,5	2.070.534,8
C	Industri Pengolahan/ <i>Manufacturing</i>	815.609,7	857.021,5	916.081,7	1.018.555,1	1.125.996,0
D	Pengadaan Listrik dan Gas/ <i>Electricity and Gas</i>	11.629,6	12.488,7	13.252,3	14.037,4	15.671,2
E	Pengadaan Air; Pengelolaan Sampah, Limbah, dan Daur Ulang/ <i>Water Supply; Sewerage, Waste Management, and Remediation Activities</i>	5.621,5	6.164,1	6.420,5	6.991,4	7.502,4
F	Konstruksi/ <i>Construction</i>	1.023.011,3	1.121.335,7	1.048.401,4	1.130.414,2	1.158.076,9
G	Perdagangan Besar dan Eceran; Reparasi Mobil dan Sepeda Motor/ <i>Wholesale and Retail Trade; Repair of Motor Vehicles and Motorcycles</i>	1.458.264,2	1.564.109,5	1.565.868,2	1.748.980,8	1.948.197,0
H	Transportasi dan Pergudangan/ <i>Transportation and Storage</i>	197.484,3	212.101,3	192.003,5	212.688,0	246.769,3
I	Penyediaan Akomodasi dan Makan Minum/ <i>Accommodation and Food Service Activities</i>	52.286,6	56.397,4	52.238,6	55.240,8	60.134,4
J	Informasi dan Komunikasi/ <i>Information and Communication</i>	552.308,0	594.735,8	637.702,1	665.113,3	716.897,1

Lanjutan Tabel/Continued Table 12.1

Lapangan Usaha/Industry		2018	2019	2020	2021*	2022 ^{xx}
(1)		(2)	(3)	(4)	(5)	(6)
K	Jasa Keuangan dan Asuransi/ Financial and Insurance Activities	194.064,7	203.195,8	207.331,1	226.268,4	242.900,8
L	Real Estat/Real Estate Activities	273.485,2	298.292,1	306.445,8	317.841,1	351.572,4
M,N	Jasa Perusahaan/Business Activities	8.675,5	9.086,1	8.855,2	9.352,5	10.998,8
O	Administrasi Pemerintahan, Pertahanan, dan Jaminan Sosial Wajib/Public Administration and Defence; Compulsory Social Security	678.260,3	739.794,5	741.507,6	751.867,4	757.975,0
P	Jasa Pendidikan/Education	335.278,3	361.040,4	377.535,4	392.386,8	405.996,7
Q	Jasa Kesehatan dan Kegiatan Sosial/Human Health and Social Work Activities	135.548,4	150.278,5	165.383,1	185.579,3	185.569,2
R,S,T,U	Jasa Lainnya/Other Services Activities	236.840,4	246.534,6	239.786,1	241.825,2	263.387,9
Produk Domestik Regional Bruto/Gross Domestic Product		13.839.068,5	14.593.435,0	14.737.984,32	16.951.480,67	19.702.194,4

Catatan/Note: ...

Sumber/Source: BPS Kabupaten Tebo/ BPS-Statistics Indonesia of Tebo Regency

Tabel
Table 12.2

Produk Domestik Regional Bruto Atas Dasar Harga Konstan 2010 Menurut Lapangan Usaha (juta rupiah), 2018–2022
Gross Regional Domestic Product at 2010 Constant Market Prices by Industry (million rupiahs), 2018–2022

Lapangan Usaha/Industry	2018	2019	2020	2021 ^x	2022 ^{xx}
(1)	(2)	(3)	(4)	(5)	(6)
A Pertanian, Kehutanan, dan Perikanan/ <i>Agriculture, Forestry, and Fishing</i>	4.964.878,4	5.190.079,4	5.315.227,4	5.506.729,9	5.648.600,9
B Pertambangan dan Penggalian/ <i>Mining and Quarrying</i>	915.340,6	931.428,1	861.274,5	936.265,2	1.325.257,6
C Industri Pengolahan/ <i>Manufacturing</i>	612.798,0	642.717,0	638.089,1	662.089,2	675.657,9
D Pengadaan Listrik dan Gas/ <i>Electricity and Gas</i>	6.045,7	6.271,5	6.621,9	6.993,9	7.502,4
E Pengadaan Air; Pengelolaan Sampah, Limbah, dan Daur Ulang/ <i>Water Supply; Sewerage, Waste Management, and Remediation Activities</i>	4.107,5	4.345,7	4.436,6	4.770,2	4.845,4
F Konstruksi/ <i>Construction</i>	717.474,5	768.785,3	709.588,8	746.913,2	747.004,6
G Perdagangan Besar dan Eceran; Reparasi Mobil dan Sepeda Motor/ <i>Wholesale and Retail Trade; Repair of Motor Vehicles and Motorcycles</i>	807.057,3	855.851,5	833.585,4	881.850,3	928.386,7
H Transportasi dan Pergudangan/ <i>Transportation and Storage</i>	144.297,2	154.075,3	145.773,1	157.586,9	172.336,6
I Penyediaan Akomodasi dan Makan Minum/ <i>Accommodation and Food Service Activities</i>	37.343,6	39.985,3	37.394,3	39.419,2	42.375,0
J Informasi dan Komunikasi/ <i>Information and Communication</i>	368.758,6	391.990,4	426.407,1	443.869,1	478.224,4

Lanjutan Tabel/*Continued Table 12.2*

Lapangan Usaha/Industry		2018	2019	2020	2021^x	2022^{xx}
(1)		(2)	(3)	(4)	(5)	(6)
K	Jasa Keuangan dan Asuransi/ <i>Financial and Insurance Activities</i>	127.305,5	129.574,3	132.459,4	137.494,3	138.116,2
L	Real Estat/ <i>Real Estate Activities</i>	179.189,2	190.546,2	191.784,7	193.932,7	204.047,0
M,N	Jasa Perusahaan/ <i>Business Activities</i>	5.643,5	5.776,0	5.501,1	5.697,1	6.176,0
O	Administrasi Pemerintahan, Pertahanan, dan Jaminan Sosial Wajib/ <i>Public Administration and Defence; Compulsory Social Security</i>	314.172,2	329.653,7	320.917,8	325.376,7	327.272,9
P	Jasa Pendidikan/ <i>Education</i>	216.613,5	228.072,8	236.693,9	242.847,9	245.685,8
Q	Jasa Kesehatan dan Kegiatan Sosial/ <i>Human Health and Social Work Activities</i>	91.467,9	98.219,3	105.300,9	115.074,0	113.427,3
R,S,T,U	Jasa Lainnya/ <i>Other Services Activities</i>	187.114,2	193.606,2	187.178,5	188.549,2	197.667,0
Produk Regional Domestik Bruto/Gross Domestic Product		9.699.607,3	10.160.978,1	10.158.234,5	10.595.459,3	11.262.583,66

Catatan/Note: ...

Sumber/Source: BPS Kabupaten Tebo/ *BPS-Statistics Indonesia of Tebo Regency*

Tabel
Table 12.3

Distribusi Persentase Produk Domestik Regional Bruto Atas Dasar Harga Berlaku Menurut Lapangan Usaha, 2018–2022
Percentage Distribution of Gross Regional Domestic Product at Current Market Prices by Industry, 2018–2022

	Lapangan Usaha/ <i>Industry</i>	2018	2019	2020	2021 ^x	2022 ^{xx}
	(1)	(2)	(3)	(4)	(5)	(6)
A	Pertanian, Kehutanan, dan Perikanan/ <i>Agriculture, Forestry, and Fishing</i>	49,13	49,19	52,11	53,78	51,44
B	Pertambangan dan Pengalihan/ <i>Mining and Quarrying</i>	7,67	6,73	3,93	5,06	10,51
C	Industri Pengolahan/ <i>Manufacturing</i>	5,89	5,87	6,22	6,01	5,72
D	Pengadaan Listrik dan Gas/ <i>Electricity and Gas</i>	0,08	0,09	0,09	0,08	0,08
E	Pengadaan Air; Pengelolaan Sampah, Limbah, dan Daur Ulang/ <i>Water Supply; Sewerage, Waste Management, and Remediation Activities</i>	0,04	0,04	0,04	0,04	0,04
F	Konstruksi/ <i>Construction</i>	7,39	7,68	7,11	6,67	5,88
G	Perdagangan Besar dan Eceran; Reparasi Mobil dan Sepeda Motor/ <i>Wholesale and Retail Trade; Repair of Motor Vehicles and Motorcycles</i>	10,54	10,72	10,62	10,32	9,89
H	Transportasi dan Pergudangan/ <i>Transportation and Storage</i>	1,43	1,45	1,30	1,25	1,25
I	Penyediaan Akomodasi dan Makan Minum/ <i>Accommodation and Food Service Activities</i>	0,38	0,39	0,35	0,33	0,31
J	Informasi dan Komunikasi/ <i>Information and Communication</i>	3,99	4,08	4,33	3,92	3,64
K	Jasa Keuangan dan Asuransi/ <i>Financial and Insurance Activities</i>	1,40	1,39	1,41	1,33	1,23

Lanjutan Tabel/*Continued Table 12.3*

Lapangan Usaha/Industry		2018	2019	2020	2021^x	2022^{xx}
(1)		(2)	(3)	(4)	(5)	(6)
L	Real Estat/ <i>Real Estate Activities</i>	1,98	2,04	2,08	1,88	1,78
M,N	Jasa Perusahaan/ <i>Business Activities</i>	0,06	0,06	0,06	0,06	0,06
O	Administrasi Pemerintahan, Pertahanan, dan Jaminan Sosial Wajib/ <i>Public Administration and Defence; Compulsory Social Security</i>	4,90	5,07	5,03	4,44	3,85
P	Jasa Pendidikan/ <i>Education</i>	2,42	2,47	2,56	2,31	2,06
Q	Jasa Kesehatan dan Kegiatan Sosial/ <i>Human Health and Social Work Activities</i>	0,98	1,03	1,12	1,09	0,94
R,S,T,U	Jasa Lainnya/ <i>Other Services Activities</i>	1,71	1,69	1,63	1,43	1,34
Produk Domestik Regional Bruto/<i>Gross Domestic Product</i>		100,00	100,00	100,00	100,00	100,00

Catatan/Note: ...

Sumber/Source: BPS Kabupaten Tebo/ *BPS-Statistics Indonesia of Tebo Regency*

Tabel
Table 12.4

Laju Pertumbuhan Produk Domestik Regional Bruto Atas Dasar Harga Konstan 2010 Menurut Lapangan Usaha (persen), 2018–2022
Growth Rate of Gross Regional Domestic Product at 2010 Constant Market Prices by Industry (percent), 2018–2022

Lapangan Usaha/ <i>Industry</i>	2018	2019	2020	2021 ^a	2022 ^{xx}
(1)	(2)	(3)	(4)	(5)	(6)
A Pertanian, Kehutanan, dan Perikanan/ <i>Agriculture, Forestry, and Fishing</i>	5,23	4,54	2,41	3,60	2,58
B Pertambangan dan Penggalian/ <i>Mining and Quarrying</i>	2,43	1,76	-7,53	8,71	41,55
C Industri Pengolahan/ <i>Manufacturing</i>	3,97	4,88	-0,72	3,76	2,05
D Pengadaan Listrik dan Gas/ <i>Electricity and Gas</i>	2,74	3,74	5,59	5,62	7,27
E Pengadaan Air; Pengelolaan Sampah, Limbah, dan Daur Ulang/ <i>Water Supply; Sewerage, Waste Management, and Remediation Activities</i>	6,14	5,80	2,09	7,52	1,58
F Konstruksi/ <i>Construction</i>	7,33	7,15	-7,70	5,26	0,01
G Perdagangan Besar dan Eceran; Reparasi Mobil dan Sepeda Motor/ <i>Wholesale and Retail Trade; Repair of Motor Vehicles and Motorcycles</i>	4,91	6,05	-2,60	5,79	5,28
H Transportasi dan Pergudangan/ <i>Transportation and Storage</i>	7,70	6,78	-5,39	8,10	9,36
I Penyediaan Akomodasi dan Makan Minum/ <i>Accommodation and Food Service Activities</i>	8,31	7,07	-6,48	5,42	7,50
J Informasi dan Komunikasi/ <i>Information and Communication</i>	6,85	6,30	8,78	4,10	7,74

Lanjutan Tabel/Continued Table 12.4

Lapangan Usaha/Industry		2018	2019	2020	2021 ^a	2022 ^{xx}
(1)		(2)	(3)	(4)	(5)	(6)
K	Jasa Keuangan dan Asuransi/ <i>Financial and Insurance Activities</i>	-0,96	1,78	2,23	3,80	0,45
L	Real Estat/ <i>Real Estate Activities</i>	4,40	6,34	0,65	1,12	5,22
M,N	Jasa Perusahaan/ <i>Business Activities</i>	2,78	2,35	-4,76	3,56	8,41
O	Administrasi Pemerintahan, Pertahanan, dan Jaminan Sosial Wajib/ <i>Public Administration and Defence; Compulsory Social Security</i>	4,79	4,93	-2,65	1,39	0,58
P	Jasa Pendidikan/ <i>Education</i>	5,01	5,29	3,78	2,60	1,17
Q	Jasa Kesehatan dan Kegiatan Sosial/ <i>Human Health and Social Work Activities</i>	5,74	7,38	7,21	9,28	-1,43
R,S,T,U	Jasa Lainnya/ <i>Other Services Activities</i>	4,63	3,47	-3,32	0,73	4,84
Produk Domestik Regional Bruto/Gross Domestic Product		4,98	4,76	-0,03	4,30	6,30

Catatan/Note: ...

Sumber/Source: BPS Kabupaten Tebo/ BPS-Statistics Indonesia of Tebo Regency

Tabel
Table 12.5

**Produk Domestik Regional Bruto Atas Dasar Harga
Berlaku Menurut Jenis Pengeluaran (juta rupiah), 2018–
2022**
*Gross Regional Domestic Product at Current Market Prices
by Type of Expenditure (million rupiahs), 2018–2022*

Jenis Pengeluaran <i>Type of Expenditure</i>	2018	2019	2020	2021^x	2022^{xx}
(1)	(2)	(3)	(4)	(5)	(6)
Pengeluaran Konsumsi Rumah Tangga <i>Household Consumption Expenditure</i>	7.521.506,63	8.137.493,10	8.255.833,54	8.741.879,63	9.451.440,34
Pengeluaran Konsumsi LNPR <i>NPISH Consumption Expenditure</i>	90.248,68	99.854,67	101.389,07	104.996,93	114.172,94
Pengeluaran Konsumsi Pemerintah <i>Government Consumption Expenditure</i>	910.697,04	988.284,25	960.823,83	990.500,84	1.004.249,79
Pembentukan Modal Tetap Bruto <i>Gross Fixed Capital Formation</i>	3.346.356,51	3.629.353,90	3.544.010,13	3.792.453,98	4.029.443,56
Perubahan Inventori <i>Changes in Inventories</i>	58.402,04	63.907,02	63.864,00	107.439,22	93.725,61
Ekspor Barang dan Jasa/ <i>Exports of Goods and Services</i>	13.571.634,80	14.250.936,18	14.527.858,61	16.369.669,80	19.326.974,78
Impor <i>Import</i>	11.659.777,24	12.576.394,11	12.715.794,87	13.155.459,72	14.317.812,60
Produk Domestik Bruto/ Gross Domestic Product	13.839.068,46	14.593.435,01	14.737.984,32	16.951.480,67	19.702.194,42

Catatan/Note: Perbedaan angka disebabkan karena PDRB Pengeluaran belum rekonsiliasi
Sumber/Source: BPS Kabupaten Tebo/ BPS-Statistics Indonesia of Tebo Regency

Tabel
Table 12.6

Produk Domestik Regional Bruto Atas Dasar Harga Konstan 2010 Menurut Jenis Pengeluaran (miliar rupiah), 2018–2022
Gross Regional Domestic Product at 2010 Constant Market Prices by Type of Expenditure (billion rupiahs), 2018–2022

Jenis Pengeluaran Type of Expenditure	2018	2019	2020	2021^x	2022^x
(1)	(2)	(3)	(4)	(5)	(6)
Pengeluaran Konsumsi Rumah Tangga <i>Household Consumption Expenditure</i>	5.161.427,55	5.378.817,42	5.357.034,35	5.585.094,49	5.831.893,74
Pengeluaran Konsumsi LNPR <i>LNPR Consumption Expenditure</i>	64.950,06	68.434,69	68.073,89	70.061,65	73.029,19
Pengeluaran Konsumsi Pemerintah <i>Government Consumption Expenditure</i>	574.473,57	624.178,65	593.575,33	600.045,30	606.901,30
Pembentukan Modal Tetap Bruto <i>Gross Fixed Capital Formation</i>	2.455.193,28	2.566.120,00	2.501.161,10	2.607.604,08	2.685.976,16
Perubahan Inventori <i>Changes in Inventories</i>	43.808,41	47.989,14	45.265,17	73.262,21	62.643,20
Ekspor Barang dan Jasa/ <i>Exports of Goods and Services</i>	9.757.756,47	10.237.278,81	10.270.435,08	10.597.637,39	11.063.381,90
Impor <i>Import</i>	8.358.002,07	8.761.840,60	8.677.310,36	8.938.245,78	9.061.241,82
Produk Domestik Bruto/ Gross Domestic Product	9.699.607,27	10.160.978,11	10.158.234,55	10.595.459,33	11.262.583,66

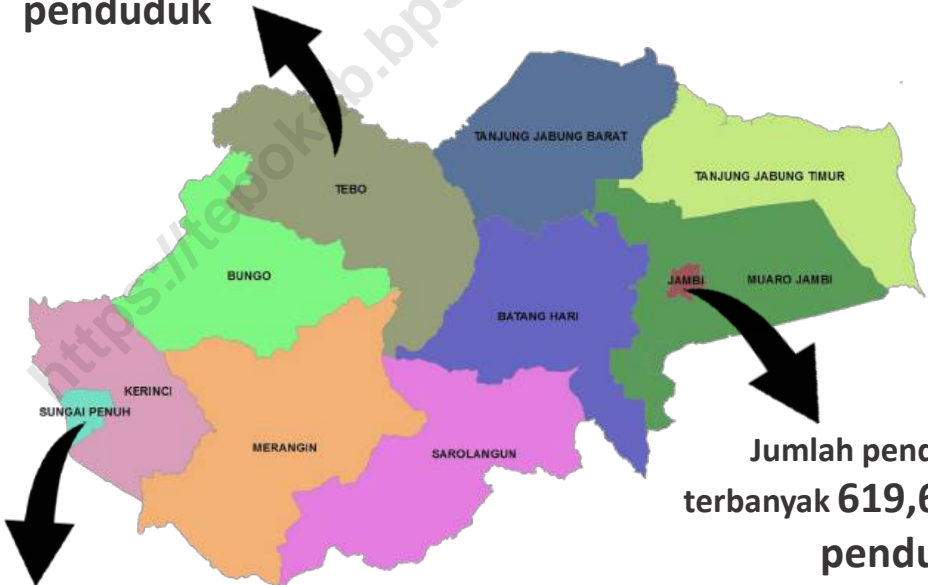
Catatan/Note: Perbedaan angka disebabkan karena PDRB Pengeluaran belum rekonsiliasi

Sumber/Source: BPS Kabupaten Tebo/ BPS-Statistics Indonesia of Tebo Regency

13

**PERBANDINGAN ANTAR KABUPATEN/KOTA
REGENCY/MUNICIPAL COMPARISON**

Jumlah penduduk Kabupaten
Tebu **344,8** ribu
penduduk



Jumlah penduduk tersedikit
99,2 ribu penduduk

Jumlah penduduk
terbanyak **619,6** ribu
penduduk

Jumlah Penduduk Tahun
2022

ULASAN

Pada tahun 2021 jumlah penduduk terbesar di Provinsi Jambi terletak di Kota Jambi yaitu sebesar 17,07% dari keseluruhan jumlah penduduk Provinsi Jambi. Sementara Kabupaten Tebo berada di urutan ke lima dengan jumlah penduduk sebesar 9,5% dari jumlah penduduk Provinsi Jambi.

Jumlah penduduk miskin di provinsi Jambi sebesar 293,86 ribu. Kota Jambi memiliki angka jumlah penduduk miskin paling tinggi, yaitu sebanyak 54,23 ribu.

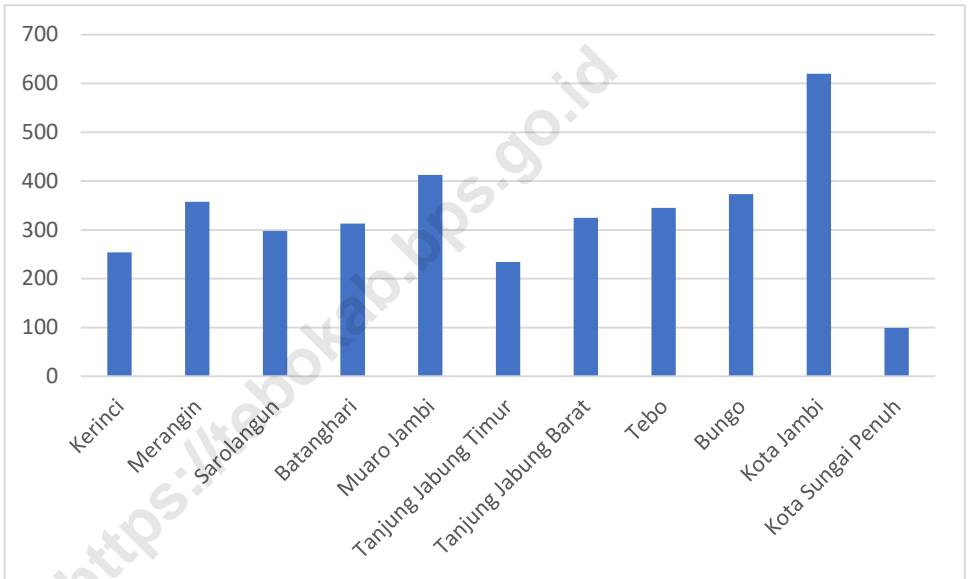
DESCRIPTION

In 2020, the highest population in Jambi Province was in Jambi Municipality which was 16,68 percent from total population in Jambi Province. While Tebo Regency was in fifth position, with total population was 9,5 percent from total population in Jambi Province.

The number of poor people in Jambi province is 293.86 thousand. Jambi City has the highest number of poor people, which is 54.23 thousand.

<https://tebokab.bps.go.id>

Gambar 13.1 **Perbandingan Jumlah Penduduk Menurut Kabupaten/ Kota di Provinsi Jambi (ribu), 2022**
Figures **Comparison of Population by Regency/Municipality in Jambi Province (thousand), 2022**



Sumber/Source : ² BPS, Sensus Penduduk (SP) 2020/BPS-Statistics Indonesia, 2020 Population Census

Tabel
Table 13.1**Jumlah Penduduk Menurut Kabupaten/Kota di Provinsi
Jambi (ribu), 2018-2022**
**Population by Regency/City in Jambi Province(thousand),
2018-2022**

Kabupaten/Kota Regency/Municipality	2018	2019	2020	2021	2022
(1)	(2)	(3)	(4)	(5)	(6)
Kerinci	237,8	238,7	250,3	251,9	253,9
Merangin	383,5	388,9	354,1	355,7	357,6
Sarolangun	296	301,9	290	293,6	298,1
Batanghari	270	272,9	301,7	306,7	313,2
Muaro Jambi	432,3	443,4	402	406,8	412,8
Tanjung Jabung Timur	218,4	220	229,8	231,8	234,2
Tanjung Jabung Barat	328,3	333,9	317,5	320,6	324,5
Tebo	348,8	354,5	337,7	340,9	344,8
Bungo	367,2	374,8	362,3	367,2	373,3
Kota Jambi	598,1	604,7	606,2	612,1	619,6
Kota Sungai Penuh	89,9	90,9	96,6	97,8	99,2
Jambi	3 570,3	3 624,6	3 548,2	3 585,1	3.631,1

Catatan/Note: 2017-2019 : Hasil Proyeksi Penduduk 2010-2020

2020 : Hasil Sensus Penduduk 2020

2021 : Hasil Proyeksi Penduduk Interim

Sumber/Source: ¹ BPS, Proyeksi Penduduk Indonesia 2010–2035/BPS-Statistics Indonesia, Indonesia Population Projection 2010–2035² BPS, Sensus Penduduk (SP) 2020/BPS-Statistics Indonesia, 2020 Population Census

Tabel 13.2
Table

Laju Pertumbuhan Produk Domestik Regional Bruto Atas Dasar Harga Konstan 2010 Menurut Kabupaten/Kota di Provinsi Jambi (persen), 2018-2022
Growth Rate of Gross Regional Domestic Product at 2010 Constant Market Prices by Regency/City in Jambi Province (percent), 2018-2022

Kabupaten/Kota Regency/Municipality	2018	2019	2020	2021	2022
(1)	(2)	(3)	(4)	(5)	(6)
Kerinci	4,93	4,23	3,86	4,16	
Merangin	4,93	4,25	0,83	5,09	
Sarolangun	4,80	4,26	-0,25	6,61	
Batanghari	4,83	5,07	-0,39	4,74	
Muaro Jambi	5,01	4,79	0,37	4,08	
Tanjung Jabung Timur	2,94	4,21	-3,92	0,13	
Tanjung Jabung Barat	6,77	5,01	-0,60	1,36	
Tebo	4,98	4,76	-0,02	4,32	
Bungo	4,65	4,19	-0,44	5,12	
Kota Jambi	5,30	4,73	-3,96	3,94	
Kota Sungai Penuh	4,88	5,01	-0,16	3,67	
Jambi					

Catatan/Note: ...

Sumber/Source: BPS Kabupaten Tebo/ BPS-Statistics Indonesia of Tebo Regency

Tabel
Table 13.3**Jumlah Penduduk Miskin Menurut Kabupaten/Kota di
Provinsi Jambi, 2018–2022**
Poor People by Regency/City in Jambi Province, 2018-2022

Kabupaten/Kota Regency/Municipality	2018	2019	2020	2021	2022
(1)	(2)	(3)	(4)	(5)	(6)
Kerinci	16,79	17,00	17,48	18,45	18,20
Merangin	33,95	32,88	33,92	35,44	34,14
Sarolangun	25,7	25,39	25,79	27,06	26,23
Batanghari	27,55	26,53	26,54	27,24	26,24
Muaro Jambi	17,38	16,86	17,3	20,49	20,64
Tanjung Jabung Timur	26,99	25,35	24,23	24,42	23,42
Tanjung Jabung Barat	36,28	35,12	34,78	36,1	33,95
Tebo	22,86	22,83	22,47	23,77	22,81
Bungo	21,11	20,87	22,07	23,64	20,69
Kota Jambi	50,61	48,95	50,44	54,23	50,40
Kota Sungai Penuh	2,48	2,55	2,78	3,03	2,64
Jambi	281,69	274,32	277,8	293,86	279,37

Catatan/Note: ...

Sumber/Source: Survei Sosial Ekonomi Nasional/National Socioeconomic Survey

Tabel
Table 13.4

**Indeks Pembangunan Manusia Menurut Kabupaten/Kota
di Provinsi Jambi, 2018–2022**
*Human Development Index by Regency/Municipality in
Jambi Province, 2018–2022*

Kabupaten/Kota Regency/Municipality	2018	2019	2020	2021	2022
(1)	(2)	(3)	(4)	(5)	(6)
Kerinci	70.59	70.95	71.21	71.45	
Merangin	68.81	69.07	69.19	69.53	
Sarolangun	69.41	69.72	69.86	70.25	
Batanghari	69.33	69.67	69.84	70.11	
Muaro Jambi	68.34	69.01	69.18	69.55	
Tanjung Jabung Timur	63.32	63.92	64.43	64.91	
Tanjung Jabung Barat	67.13	67.54	67.54	68.16	
Tebo	68.67	69.02	69.14	69.35	
Bungo	69.42	69.86	69.92	70.15	
Kota Jambi	77.41	78.26	78.37	79.12	
Kota Sungai Penuh	74.67	75.36	75.42	75.70	
Jambi	70.65	71.26	71.29	71.63	

Catatan/Note: ...

Sumber/Source: BPS Kabupaten Tebo/ BPS-Statistics Indonesia of Tebo Regency

ST 2023
SENSUS PERTANIAN

BerAKHLAK
Berorientasi, Berkeadilan, Akuntabel, Kompeten,
Harmonis, Loyal, Adaptif, Kolaboratif

DATA

MENCERDASKAN BANGSA

— *Enlighten The Nation* —



BADAN PUSAT STATISTIK
KABUPATEN TEBO
BPS Kabupaten Tebo Regency
Jl. Lintas Tebo Bungo Km. 12 Muara Tebo
Telp./fax : 07471 21261 E-mail: bps1508@bps.go.id

