

KATALOG:1102001.1507

# Tanjung Jabung Barat

## Dalam Angka 2023

TANJUNG JABUNG BARAT IN FIGURES



BADAN PUSAT STATISTIK  
KABUPATEN TANJUNG JABUNG BARAT

# Tanjung Jabung Barat

## Dalam Angka 2023

TANJUNG JABUNG BARAT IN FIGURES



<https://tanjabbarkab.bps.go.id>

## **Kabupaten Tanjung Jabung Barat Dalam Angka 2023** ***Tanjung Jabung Barat Regency in Figures*** **2023**

ISSN: 0215-3904

No. Publikasi/*Publication Number*: 15070.2301

Katalog /*Catalog*: 1102001.1507

Ukuran Buku/*Book Size*: 14,8 cm x 21 cm

Jumlah Halaman/*Number of Pages* : xl + 309 hal/*pages*

Naskah/*Manuscript*:

BPS KABUPATEN TANJUNG JABUNG BARAT

*BPS-Statistics of TANJUNG JABUNG BARAT REGENCY*

Penyunting/*Editor*:

BPS KABUPATEN TANJUNG JABUNG BARAT

*BPS-Statistics of TANJUNG JABUNG BARAT REGENCY*

Desain Kover/*Cover Design*:

BPS KABUPATEN TANJUNG JABUNG BARAT

*BPS-Statistics of TANJUNG JABUNG BARAT REGENCY*

Ilustrasi Kover/*Cover Illustration*:

BPS KABUPATEN TANJUNG JABUNG BARAT

*BPS-Statistics of TANJUNG JABUNG BARAT REGENCY*

Diterbitkan oleh/*Published by*:

©BPS KABUPATEN TANJUNG JABUNG BARAT

*BPS-Statistics of TANJUNG JABUNG BARAT REGENCY*

Dicetak oleh/*Printed by*:

...

Dilarang mengumumkan, mendistribusikan, mengomunikasikan, dan/atau menggandakan sebagian atau seluruh isi buku ini untuk tujuan komersil tanpa izin tertulis dari Badan Pusat Statistik.

*Prohibited to announce, distribute, communicate, and/or copy part or all of this book for commercial purpose without permission from BPS-Statistics Indonesia.*

**TIM PENYUSUN/TEAM MEMBERS**

**Pengarah/Director**

Wasi Riyanto, S.ST.,M.E

**Penanggung Jawab/Persons in Charge**

Wasi Riyanto, S.ST.,M.E

**Penyunting/Editors**

BPS Kabupaten Tanjung Jabung Barat

**Pengolah Data dan Penulis Naskah/Data Processing and Authors**

BPS Kabupaten Tanjung Jabung Barat

**Penata Letak/Layout Designers**

BPS Kabupaten Tanjung Jabung Barat



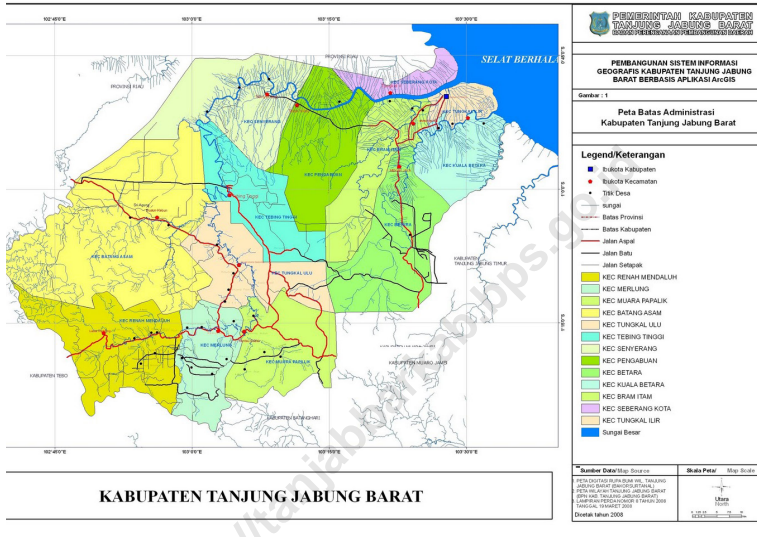
## **KONTRIBUTOR DATA/DATA CONTRIBUTOR**

1. *Badan Kepegawaian dan Pengembangan SDM Kab. Tanjung Jabung Barat*
2. *Kantor Pos Kuala Tungkal*
3. *Dinas Kependudukan dan Catatan Sipil Kab. Tanjung Jabung Barat*
4. *Dinas Pariwisata Kepemudaan dan Olahraga Kab. Tanjung Jabung Barat*
5. *Dinas Kesehatan Kab. Tanjung Jabung Barat*
6. *PLN Rayon Kuala Tungkal*
7. *Dinas Tanaman Pangan dan Hortikultura Kab. Tanjung Jabung Barat*
8. *Dinas Perkebunan dan Peternakan Kab. Tanjung Jabung Barat*
9. *Dinas Perikanan Kab. Tanjung Jabung Barat*
10. *Sekretariat DPRD*
11. *Dinas Pekerjaan Umum dan Penata Ruang Kab. Tanjung Jabung Barat*
12. *Kantor Kementerian Agama Kab. Tanjung Jabung Barat*
13. *Polres Tanjung Jabung Barat*
14. *Badan Pendapatan Daerah Kab. Tanjung Jabung Barat*
15. *Pengadilan Negeri Kuala Tungkal*
16. *Kantor Lembaga Pemasarakatan Kelas IIB Kuala Tungkal*
17. *Dinas Tenaga Kerja Kab. Tanjung Jabung Barat*
18. *Dinas Koperasi, UKM, Perindustrian dan Perdagangan Kab. Tanjung Jabung Barat*
19. *Pengadilan Agama Kuala Tungkal*
20. *PDAM Tirta Pengabuan*
21. *Dinas Pendidikan Dan Kebudayaan*



# PETA WILAYAH KABUPATEN TANJUNG JABUNG BARAT

## MAP OF TANJUNG JABUNG BARAT REGENCY







**KEPALA BPS KABUPATEN TANJUNG JABUNG BARAT**  
**CHIEF STATISTICIAN OF TANJUNG JABUNG BARAT REGENCY**



**WASI RIYANTO, S.ST., M.E.**





## KATA PENGANTAR

Kabupaten Tanjung Jabung Barat dalam Angka 2023 merupakan kelanjutan dari publikasi tahun sebelumnya, dan sebagai upaya mengembangkan perstatistikan daerah dalam menyediakan data terpadu untuk berbagai kepentingan.

Data statistik yang disajikan dalam publikasi ini bersumber dari kegiatan rutin BPS Kabupaten Tanjung Jabung Barat dan data sekunder yang dihimpun dari dinas atau instansi dalam Kabupaten Tanjung Jabung Barat.

Kepada semua pihak yang telah turut mewujudkan kerja sama dan bantuannya baik instansi pemerintah maupun swasta, pada kesempatan ini disampaikan penghargaan dan ucapan terima kasih yang sebesar-besarnya.

Saran dan kritik dari berbagai pihak untuk perbaikan publikasi ini sangat kami harapkan. Akhirnya, semoga publikasi ini dapat membantu dalam memenuhi kebutuhan data statistik dan bermanfaat bagi para pemakai.

Kuala Tungkal, 23 Februari 2023  
Kepala BPS  
Kabupaten Tanjung Jabung Barat

**WASI RIYANTO, S.ST., M.E.**



## **PREFACE**

*Tanjung Jabung Barat Regency in the 2023 is a continuation of the previous year's publication, and as an effort to develop regional statistics in providing integrated data for various purposes.*

*Statistical data presented in this publication are sourced from the routine activities of the West Tanjung Jabung Regency BPS and secondary data collected from offices or agencies within the West Tanjung Jabung Regency.*

*To all parties who have helped to realize cooperation and assistance, both government and private agencies, on this occasion expressed appreciation and gratitude as much as possible.*

*Suggestions and criticisms from various parties for the improvement of this publication are very welcome. Finally, hopefully this publication can help in meeting the needs of statistical data and be useful for users.*

*Kuala Tungkal, 23 February 2023  
Chief Statistician of  
Tanjung Jabung Barat Regency*

**WASRI RIYANTO, S.ST., M.E.**

## DAFTAR ISI / CONTENTS

	Halaman Page
Kata Pengantar/ <i>Preface</i> .....	xi
Daftar Isi/ <i>Contents</i> .....	xiii
Daftar Tabel/ <i>List of Tables</i> .....	xv
Daftar Gambar/ <i>List of Figures</i> .....	xxii
Daftar Singkatan/ <i>List of Abbreviations</i> .....	xxxvii
Statistik Kunci/ <i>Key Statistics</i> .....	xxxix
1. Geografi dan Iklim/ <i>Geography and Climate</i> .....	1
2. Pemerintahan/ <i>Government</i> .....	15
3. Penduduk dan Ketenagakerjaan/ <i>Population and Employment</i> .....	49
4. Sosial dan Kesejahteraan Rakyat/ <i>Social and Welfare</i> .....	69
5. Pertanian, Kehutanan, Peternakan, dan Perikanan/ <i>Agriculture, Forestry, Livestock, and Fishery</i> .....	137
6. Industri, Pertambangan, dan Energi/ <i>Industry, Mining, and Energy</i> .....	215
7. Pariwisata/ <i>Tourism</i> .....	225
8. Transportasi dan Komunikasi/ <i>Transportation and Communication</i> .....	235
9. Perbankan, Koperasi, dan Harga-harga/ <i>Banking, Cooperative, dan Prices</i> .....	245
10. Pengeluaran Penduduk/ <i>Population Expenditure</i> .....	261
11. Perdagangan/ <i>Trade</i> .....	271
12. Sistem Neraca Regional/ <i>System of Regional Accounts</i> .....	279
13. Perbandingan Antar Kabupaten/Kota/ <i>Regency/Municipal Comparison</i> .....	299



## DAFTAR TABEL/LIST OF TABLES

Halaman  
Page

<b>1.</b>	<b>GEOGRAFI DAN IKLIM/GEOGRAPHY AND CLIMATE</b>	
<b>1.1</b>	<b>KEADAAN GEOGRAFI</b>	
	<b>GEOGRAPHY CONDITION</b>	
1.1.1	Luas Daerah dan Jumlah Pulau Menurut Kecamatan di Kabupaten Tanjung Jabung Barat, 2022 <i>Total Area and Number of Islands by Subdistrict in Tanjung Jabung Barat Regency, 2022</i> .....	9
1.1.2	Tinggi Wilayah dan Jarak ke Ibukota Kabupaten/Kota Menurut Kecamatan di Kabupaten Tanjung Jabung Barat, 2022 <i>Altitude and Distance to the Capital of Regency/Municipality by Subdistrict in Tanjung Jabung Barat Regency, 2022</i> .....	11
<b>1.2</b>	<b>KEADAAN IKLIM</b>	
	<b>CLIMATE CONDITION</b>	
1.2.1	Pengamatan Unsur Iklim Menurut Bulan di Stasiun Jambi, 2022 <i>Observation of Climate Elements By Months at Jambi Station, 2022...</i>	12
<b>2.</b>	<b>PEMERINTAHAN/GOVERNMENT</b>	
<b>2.1</b>	<b>WILAYAH ADMINISTRATIF</b>	
	<b>ADMINISTRATIVE AREA</b>	
2.1.1	Jumlah Desa <sup>1</sup> /Kelurahan Menurut Kecamatan di Kabupaten Tanjung Jabung Barat, 2018–2022 <i>Number of Villages<sup>1</sup>/Kelurahan by Subdistrict in Tanjung Jabung Barat Regency, 2018–2022</i> .....	22
<b>2.2</b>	<b>DEWAN PERWAKILAN RAKYAT DAERAH</b>	
	<b>REGIONAL HOUSE OF REPRESENTATIVE</b>	
2.2.1	Jumlah Anggota Dewan Perwakilan Rakyat Daerah Menurut Partai Politik dan Jenis Kelamin di Kabupaten Tanjung Jabung Barat, 2022 <i>Number of Regional House of Representatives's Members by Political Parties and Sex in Tanjung Jabung Barat Regency 2022</i> .....	23



## **2.3 SUMBER DAYA MANUSIA**

### **HUMAN RESOURCES**

2.3.1	Jumlah Pegawai Negeri Sipil Menurut Jabatan dan Jenis Kelamin di Kabupaten Tanjung Jabung Barat, Desember 2021 dan Desember 2022 <i>Number of Civil Servants by Occupation and Sex in Tanjung Jabung Barat Regency, December 2021 and December 2022 .....</i>	24
2.3.2	Jumlah Pegawai Negeri Sipil Menurut Tingkat Pendidikan dan Jenis Kelamin di Kabupaten Tanjung Jabung Barat, Desember 2021 dan Desember 2022 <i>Number of Civil Servants by Educational Level and Sex in Tanjung Jabung Barat Regency, Desember 2021 and Desember 2022 .....</i>	26
2.3.3	Jumlah Pegawai Negeri Sipil Menurut Tingkat Kepangkatan dan Jenis Kelamin di Kabupaten Tanjung Jabung Barat, Desember 2021 dan Desember 2022 <i>Number of Civil Servants by Hierarchy and Sex in Tanjung Jabung Barat Regency, Desember 2021 and Desember 2022 .....</i>	28
<b>2.4</b>	<b>KEUANGAN PEMERINTAH</b>	
	<b>GOVERNMENT FINANCE</b>	
2.4.1	Realisasi Pendapatan Pemerintah Kabupaten Tanjung Jabung Barat Menurut Jenis Pendapatan (ribu rupiah), 2018–2022 <i>Actual Tanjung Jabung Barat Regency Government Revenues by Kind of Revenues (thousand rupiahs), 2018–2022.....</i>	30
2.4.2	Realisasi Belanja Pemerintah Kabupaten Tanjung Jabung Barat Menurut Jenis Belanja (ribu rupiah), 2018–2022 <i>Actual Tanjung Jabung Barat Regency Government Expenditures by Kind of Expenditures (thousand rupiahs), 2018–2022.....</i>	32
<b>2.5</b>	<b>HUKUM</b>	
	<b>LAW</b>	
2.5.1	Banyaknya Perkara, Terdakwa, Tertuduh dalam Tindak Pidana Kejahatan Menurut Jenis Kelamin yang Mendapat Keputusan Pengadilan Negeri Kuala Tungkal, 2022 <i>Number of Defendant and Criminal Cases by Sex That had Been Disposed by Kuala Tungkal District Court, 2022.....</i>	34

2.5.2	Penduduk, Laju Pertumbuhan Penduduk, Distribusi Persentase Penduduk, Kepadatan Penduduk, Rasio Jenis Kelamin Penduduk Menurut Kecamatan di Kabupaten Tanjung Jabung Barat, 2022 <i>Population, Population Growth Rate, Percentage Distribution of Population, Population Density, and Population Sex Ratio by Subdistrict in Tanjung Jabung Barat Regency, 2022</i> .....	35
2.5.3	Banyaknya Perkara yang Telah Diselesaikan Menurut Bulan dan Sikap Terhadap Keputusan di Kabupaten Tanjung Jabung Barat, 2022 <i>Number of Accused Settled by Month and Attitude Towards the Decision in Tanjung Jabung Barat Regency, 2022</i> .....	36
2.5.4	Jumlah Perkara yang Masuk dan Diputuskan Menurut Bulan di Pengadilan Agama Kuala Tungkal, 2022 <i>Number of Cases Entered and Decided by Month at the Kuala Tungkal Religious Court, 2022</i> .....	37
2.5.5	Banyaknya Narapidana Menurut Bulan dan Jenis Kelamin di Kabupaten Tanjung Jabung Barat, 2022 <i>Number of Prisoners by Month and Gender in Tanjung Jabung Barat Regency, 2022</i> .....	38
2.5.6	Banyaknya Tambahan Narapidana Dewasa, Pemuda, dan Anak-anak Berdasarkan Putusan Pengadilan Negeri Menurut Jenis Kelamin, 2022 <i>Number of Adult Prisoners, Youth, and Children Based on District Court Decisions by Sex, 2022</i> .....	39
2.5.7	Banyaknya Tambahan Narapidana Berdasarkan Putusan Pengadilan Negeri Menurut Jenis Kelamin dan Lama Dipenjara/Dikurung, 2022 <i>Number of Additional Prisoners Based on District Court Decisions by Gender and Length of Imprisonment / Imprisonment, 2022</i> .....	40
2.5.8	Banyaknya Tambahan Narapidana Berdasarkan Putusan Pengadilan Negeri Menurut Jenis Kejahatan/ Pelanggaran dan Jenis Kelamin, 2022 <i>Number of Additional Prisoners Based on District Court Decisions by Type of Crime / Violation and Gender, 2022</i> .....	41

2.5.9	Banyaknya Tahanan dan Narapidana Menurut Bulan dan Jenis Kelamin, 2022.....	42
	<i>Number of Prisoners and Prisoners by Month and Gender, 2022.....</i>	
2.5.10	Banyaknya SIM yang Diberikan Menurut Jenis Kelamin, 2022	44
	<i>Number of Driving License by Sex, 2022.....</i>	
2.5.11	Banyaknya SIM yang Diberikan Menurut Jenis SIM dan Bulan, 2022	45
	<i>Number of Driving License by Kind and Month, 2022.....</i>	
2.5.12	Banyaknya Tahanan Kepolisian Dewasa dan Anak-anak Menurut Jenis Kelamin dan Bulan, 2022 .....	46
	<i>Number of Adult and Child Police Detainees by Gender and Month, 2022 .....</i>	
2.5.13	Banyaknya Perkara yang Diterima dan Diselesaikan, 2022	47
	<i>Number of Case Received and Case Settled by Month, 2022.....</i>	
2.5.14	Banyaknya Kecelakaan dan Akibat Kecelakaan Menurut Bulan, 2022	48
	<i>Number of Traffic Accident and Accident Result by Month, 2022.....</i>	
2.5.15	Banyaknya Kecelakaan Lalu Lintas yang Dilaporkan dan Diselesaikan Menurut Bulan, 2022 .....	49
	<i>Number of Traffic Accidents Reported and Resolved by Month, 2022..</i>	
<b>3.</b>	<b>PENDUDUK DAN KETENAGAKERJAAN/ POPULATION AND EMPLOYMENT</b>	
<b>3.1</b>	<b>PENDUDUK POPULATION</b>	
3.1.1	Penduduk, Laju Pertumbuhan Penduduk, Distribusi Persentase Penduduk, Kepadatan Penduduk, Rasio Jenis Kelamin Penduduk Menurut Kecamatan di Kabupaten Tanjung Jabung Barat, 2022	56
	<i>Population, Population Growth Rate, Percentage Distribution of Population, Population Density, and Population Sex Ratio by Subdistrict in Tanjung Jabung Barat Regency, 2022 .....</i>	

3.1.2	Jumlah Penduduk Menurut Kelompok Umur dan Jenis Kelamin di Kabupaten Tanjung Jabung Barat, 2022 <i>Population by Age Groups and Sex in Tanjung Jabung Barat Regency, 2022</i> .....	59
3.1.3	Jumlah Penduduk Menurut Jenis Kelamin Perkecamatan di Kabupaten Tanjung Jabung Barat, 2022 <i>Number of Population by Gender Subdistrict in Tanjung Jabung Barat Regency In Figures, 2022</i> .....	59
<b>3.2</b>	<b>KETENAGAKERJAAN</b> <b>EMPLOYMENT</b>	
3.2.1	Jumlah Penduduk Berumur 15 Tahun Keatas Menurut Jenis Kegiatan Selama Seminggu yang Lalu dan Jenis Kelamin di Kabupaten Tanjung Jabung Barat, 2022 <i>Population Aged 15 Years and Over by Type of Activity During The Previous Week and Sex in Tanjung Jabung Barat Regency, 2022</i> .....	60
3.2.2	Penduduk Berumur 15 Tahun ke Atas Menurut Pendidikan Tertinggi yang Ditematkan dan Jenis Kegiatan Selama Seminggu yang Lalu di Kabupaten Tanjung Jabung Barat, 2022 <i>Population 15 Years of Age and Over by Educational Attainment and Type of Activity During the Previous Week in Tanjung Jabung Barat Regency, 2022</i> .....	61
3.2.3	Penduduk Berumur 15 Tahun Ke Atas yang Bekerja Selama Seminggu yang Lalu Menurut Status Pekerjaan Utama dan Jenis Kelamin di Kabupaten Tanjung Jabung Barat, 2022 <i>Population 15 Years of Age and Over who Worked During The Previous Week by Main Employment Status and Sex in Tanjung Jabung Barat Regency, 2022</i> .....	63
3.2.4	Banyaknya Pencari Kerja yang Mendaftar dan Ditempatkan Menurut Jenis Kelamin dan Bulan, 2022 <i>Number of Job Seekers Placements and Registered by Sex and Month, 2022</i> .....	64
3.2.5	Banyaknya Pencari Kerja yang Mendaftar Menurut Tingkat Pendidikan dan Jenis Kelamin, 2022	

	<i>Number of Job Seekers Registered By Sex and Educational Status, 2022</i> .....	65
3.2.6	Banyaknya Pencari kerja yang Terdaftar pada Kantor Dinas Tenaga Kerja Menurut Kelompok Umur dan Jenis Kelamin, 2022 <i>Number of Job Seekers Registered in Manpower Office By Sex and Ages Group, 2022</i> .....	66
3.2.7	Banyaknya Pencari Kerja yang Terdaftar, Ditempatkan, Penghapusan, dan Sisa yang Belum Ditempatkan Menurut Jenis Kelamin, 2022 <i>Number of Job Seekers Registered, Placed, Eliminated, and Remaining Unplaced According to Gender, 2022</i> .....	67
<b>4.</b>	<b>SOSIAL DAN KESEJAHTERAAN RAKYAT/SOCIAL AND WELFARE</b>	
<b>4.1</b>	<b>PENDIDIKAN</b>	
	<b>EDUCATION</b>	
4.1.1	Jumlah Sekolah, Guru, dan Murid Taman Kanak-Kanak (TK) di Bawah Kementerian Pendidikan, Kebudayaan, Riset, dan Teknologi Menurut Kecamatan di Kabupaten Tanjung Jabung Barat, 2021/2022 dan 2022/2023 <i>Number of Schools, Teachers, and Pupils in Kindergarten Under The Ministry of Education, Culture, Research, and Technology by Subdistrict in Tanjung Jabung Barat Regency, 2021/2022 and 2022/2023</i> .....	87
4.1.2	Jumlah Sekolah, Guru, dan Murid Raudatul Athfal (RA) di Bawah Kementerian Agama Menurut Kecamatan di Kabupaten Tanjung Jabung Barat, 2021/2022 dan 2022/2023 <i>Number of Schools, Teachers, and Pupils in Raudatul Athfal (RA) Under The Ministry of Religious Affairs by Subdistrict in Tanjung Jabung Barat Regency, 2021/2022 and 2022/2023</i> .....	90
4.1.3	Jumlah Sekolah, Guru, dan Murid Sekolah Dasar (SD) di Bawah Kementerian Pendidikan, Kebudayaan, Riset, dan Teknologi Menurut Kecamatan di Kabupaten Tanjung Jabung Barat, 2021/2022 dan 2022/2023	

	<i>Number of Schools, Teachers, and Pupils in Elementary Schools Under The Ministry of Education, Culture, Research, and Technology by Subdistrict in Tanjung Jabung Barat Regency, 2021/2022 and 2022/2023</i> .....	91
4.1.4	Jumlah Sekolah, Guru, dan Murid Madrasah Ibtidaiyah (MI) di Bawah Kementerian Agama Menurut Kecamatan di Kabupaten Tanjung Jabung Barat, 2021/2022 dan 2022/2023 <i>Number of Schools, Teachers, and Pupils in Madrasah Ibtidaiyah (MI) Under The Ministry of Religious Affairs by Subdistrict in Tanjung Jabung Barat Regency, 2021/2022 and 2022/2023</i> .....	94
4.1.5	Jumlah Sekolah, Guru, dan Murid Sekolah Menengah Pertama (SMP) di Bawah Kementerian Pendidikan, Kebudayaan, Riset, dan Teknologi Menurut Kecamatan di Kabupaten Tanjung Jabung Barat, 2021/2022 dan 2022/2023 <i>Number of Schools, Teachers, and Pupils in Junior High Schools Under The Ministry of Education, Culture, Research, and Technology by Subdistrict in Tanjung Jabung Barat Regency, 2021/2022 and 2022/2023</i> .....	97
4.1.6	Jumlah Sekolah, Guru, dan Murid Madrasah Tsanawiyah (MTs) di Bawah Kementerian Agama Menurut Kecamatan di Kabupaten Tanjung Jabung Barat, 2021/2022 dan 2022/2023 <i>Number of Schools, Teachers, and Pupils in Madrasah Tsanawiyah (MTs) Under The Ministry of Religious Affairs by Subdistrict in Tanjung Jabung Barat Regency , 2021/2022 and 2022/2023</i> .....	100
4.1.7	Jumlah Sekolah, Guru, dan Murid Sekolah Menengah Atas (SMA) di Bawah Kementerian Pendidikan, Kebudayaan, Riset, dan Teknologi Menurut Kecamatan di Kabupaten Tanjung Jabung Barat, 2021/2022 dan 2022/2023 <i>Number of Schools, Teachers, and Pupils in Senior High School Under The Ministry of Education, Culture, Research, and Technology by Subdistrict in Tanjung Jabung Barat Regency, 2021/2022 and 2022/2023</i> .....	103
4.1.8	Jumlah Sekolah, Guru, dan Murid Sekolah Menengah Kejuruan (SMK) di Bawah Kementerian Pendidikan, Kebudayaan, Riset, dan Teknologi Menurut Kecamatan di Kabupaten Tanjung Jabung Barat, 2021/2022 dan 2022/2023	

	<i>Number of Schools, Teachers, and Pupils in Vocational High Schools Under The Ministry of Education, Culture, Research, and Technology by Subdistrict in Tanjung Jabung Barat Regency, 2021/2022 and 2022/2023 .....</i>	106
4.1.9	Jumlah Sekolah, Guru, dan Murid Madrasah Aliyah (MA) di Bawah Kementerian Agama Menurut Kecamatan di Kabupaten Tanjung Jabung Barat, 2021/2022 dan 2022/2023 <i>Number of Schools, Teachers, and Pupils in Madrasah Aliyah (MA) Under the Ministry of Religious Affairs by Subdistrict in Tanjung Jabung Barat Regency, 2021/2022 and 2022/2023 .....</i>	109
4.1.10	Jumlah Desa <sup>1</sup> /Kelurahan yang Memiliki Fasilitas Sekolah Menurut Kecamatan dan Tingkat Pendidikan di Kabupaten Tanjung Jabung Barat, 2019–2022 <i>Number of Villages<sup>1</sup>/Kelurahan Having Educational Facilities by Subdistrict and Educational Level in Tanjung Jabung Barat Regency, 2019–2022 .....</i>	112
4.1.11	Angka Partisipasi Murni (APM) dan Angka Partisipasi Kasar (APK) Menurut Jenjang Pendidikan di Kabupaten Tanjung Jabung Barat, 2021 dan 2022 <i>Net Enrollment Rate and Gross Enrollment Ratio by Educational Level in Tanjung Jabung Barat Regency, 2021 and 2022.....</i>	117
4.1.12	Persentase Penduduk Berumur 15 Tahun ke Atas yang Melek Huruf Menurut Kelompok Umur di Kabupaten Tanjung Jabung Barat, 2021 dan 2022 <i>Percentage of Literate People Aged 15 Years and Over by Age Group in Tanjung Jabung Barat Regency, 2021 and 2022.....</i>	118
<b>4.2</b>	<b>KESEHATAN</b>	
	<b>HEALTH</b>	
4.2.1	Jumlah Desa <sup>1</sup> /Kelurahan Yang Memiliki Sarana Kesehatan Menurut Kecamatan di Kabupaten Tanjung Jabung Barat, 2019–2022 <i>Number of Villages<sup>1</sup>/Kelurahan Having Health Facilities by Subdistrict in Tanjung Jabung Barat Regency, 2019–2022 .....</i>	119
4.2.2	Jumlah Tenaga Kesehatan Menurut Kecamatan di Kabupaten Tanjung Jabung Barat, 2022	

	<i>Number of Health Human Resources by Subdistrict in Tanjung Jabung Barat Regency, 2022 .....</i>	125
4.2.3	Jumlah Rumah Sakit Umum, Rumah Sakit Khusus, dan Puskesmas Menurut Kecamatan di Kabupaten Tanjung Jabung Barat, 2021 dan 2022 <i>Number of General Hospital, Specialized Hospital, and Public Health Center by Subdistrict in Tanjung Jabung Barat Regency, 2021 and 2022 .....</i>	128
<b>4.3</b>	<b>AGAMA DAN SOSIAL LAINNYA</b> <b>RELIGION AND OTHER SOCIAL AFFAIRS</b>	
4.3.1	Jumlah Penduduk Menurut Kecamatan dan Agama yang Dianut di Kabupaten Tanjung Jabung Barat, 2022 <i>Population by Subdistrict and Religion in Tanjung Jabung Barat Regency, 2022 .....</i>	130
4.3.2	Jumlah Tempat Peribadatan Menurut Kecamatan di Kabupaten Tanjung Jabung Barat, 2022 <i>Number of Places of Worship by Subdistrict in Tanjung Jabung Barat Regency, 2022 .....</i>	131
4.3.3	Jumlah Desa <sup>1</sup> /Kelurahan yang Mengalami Bencana Alam <sup>2</sup> Menurut Kecamatan di Kabupaten Tanjung Jabung Barat, 2019–2022 <i>Number of Villages<sup>1</sup>/Kelurahan that Had Natural Disaster<sup>2</sup> by Subdistrict in Tanjung Jabung Barat Regency, 2019–2022.....</i>	132
<b>4.4</b>	<b>KEMISKINAN</b> <b>POVERTY</b>	
4.4.1	Garis Kemiskinan, Jumlah, dan Persentase Penduduk Miskin di Kabupaten Tanjung Jabung Barat, 2015–2022 <i>Poverty Line, Number, and Percentage of Poor People in Tanjung Jabung Barat Regency, 2015–2022.....</i>	135
4.4.2	Indeks Kedalaman Kemiskinan dan Indeks Keparahan Kemiskinan di Kabupaten Tanjung Jabung Barat, 2015–2022 <i>Poverty Gap Index and Poverty Severity Index in Tanjung Jabung Barat Regency, 2015–2022.....</i>	136
<b>5.</b>	<b>PERTANIAN, KEHUTANAN, PETERNAKAN, DAN PERIKANAN/</b> <b>AGRICULTURE, FORESTRY, LIVESTOCK, AND FISHERY</b>	



## 5.1 HORTIKULTURA

### **HORTICULTURE**

5.1.1	Luas Panen Tanaman Sayuran Menurut Kecamatan dan Jenis Tanaman di Kabupaten Tanjung Jabung Barat (ha), 2021 dan 2022 <sup>x</sup> <i>Harvested Area of Vegetables by Subdistrict and Kind of Plant in Tanjung Jabung Barat Regency (ha), 2021 and 2022<sup>x</sup>.....</i>	153
5.1.2	Produksi Tanaman Sayuran Menurut Kecamatan dan Jenis Tanaman di Kabupaten Tanjung Jabung Barat (kuintal), 2021 dan 2022 <sup>x</sup> <i>Production of Vegetables by Subdistrict and Kind of Plant in Tanjung Jabung Barat Regency (quintal), 2021 and 2022<sup>x</sup>.....</i>	157
5.1.3	Luas Panen Tanaman Sayuran dan Buah-buahan Semusim Menurut Jenis Tanaman di Kabupaten Tanjung Jabung Barat (ha), 2019–2022 <i>Harvested Area of Seasonal Vegetables and Fruits by Kind of Plant in Tanjung Jabung Barat Regency (ha), 2019–2022 .....</i>	161
5.1.4	Produksi Tanaman Sayuran dan Buah-buahan Semusim Menurut Jenis Tanaman di Kabupaten Tanjung Jabung Barat (kuintal), 2019–2022 <i>Production of Seasonal Vegetables and Fruits by Kind of Plant in Tanjung Jabung Barat Regency (quintal), 2019–2022.....</i>	163
5.1.5	Luas Panen Tanaman Biofarmaka Menurut Kecamatan dan Jenis Tanaman di Kabupaten Tanjung Jabung Barat (m <sup>2</sup> ), 2021 dan 2022 <i>Harvested Area of Medicinal Plants by Subdistrict and Kind of Plant in Tanjung Jabung Barat Regency (m<sup>2</sup>), 2021 and 2022.....</i>	165
5.1.6	Produksi Tanaman Biofarmaka Menurut Kecamatan dan Jenis Tanaman di Kabupaten Tanjung Jabung Barat (kg), 2021 dan 2022 <i>Production of Medicinal Plants by Subdistrict and Kind of Plant in Tanjung Jabung Barat Regency (kg), 2021 and 2022.....</i>	167
5.1.7	Luas Panen Tanaman Biofarmaka Menurut Jenis Tanaman di Kabupaten Tanjung Jabung Barat (m <sup>2</sup> ), 2019–2022 <i>Harvested Area of Medicinal Plants by Kind of Plant in Tanjung Jabung Barat Regency (m<sup>2</sup>), 2019–2022.....</i>	169

5.1.8	Produksi Tanaman Biofarmaka Menurut Jenis Tanaman di Kabupaten Tanjung Jabung Barat (kg), 2019–2022 <i>Production of Medicinal Plants by Kind of Plant in Tanjung Jabung Barat Regency (kg), 2019–2022</i> .....	170
5.1.9	Luas Panen Tanaman Hias Menurut Kecamatan dan Jenis Tanaman di Kabupaten Tanjung Jabung Barat (m <sup>2</sup> ), 2021 dan 2022 <sup>x</sup> <i>Harvested Area of Ornamental Plants by Subdistrict and Kind of Plant in Tanjung Jabung Barat Regency (m<sup>2</sup>), 2021 and 2022<sup>x</sup></i> .....	171
5.1.10	Produksi Tanaman Hias Menurut Kecamatan dan Jenis Tanaman di Kabupaten Tanjung Jabung Barat (tangkai), 2021 dan 2022 <sup>x</sup> <i>Production of Ornamental Plants by Subdistrict and Kind of Plant in Tanjung Jabung Barat Regency (stalks), 2021 and 2022<sup>x</sup></i> .....	174
5.1.11	Luas Panen Tanaman Hias Menurut Jenis Tanaman di Kabupaten Tanjung Jabung Barat (m <sup>2</sup> ), 2019–2022 <i>Harvested Area of Ornamental Plants by Kind of Plant in Tanjung Jabung Barat Regency (m<sup>2</sup>), 2019–2022</i> .....	177
5.1.12	Produksi Tanaman Hias Menurut Jenis Tanaman di Kabupaten Tanjung Jabung Barat (tangkai), 2019–2022 <i>Production of Ornamental Plants by Kind of Plant in Tanjung Jabung Barat Regency (stalks), 2019–2022</i> .....	178
5.1.13	Produksi Buah-buahan Menurut Kecamatan dan Jenis Tanaman di Kabupaten Tanjung Jabung Barat (kuintal), 2021 dan 2022 <sup>x</sup> <i>Production of Fruits by Subdistrict and Kind of Plant in Tanjung Jabung Barat Regency (quintal), 2021 and 2022<sup>x</sup></i> .....	179
5.1.14	Produksi Buah-Buahan dan Sayuran Tahunan Menurut Jenis Tanaman di Kabupaten Tanjung Jabung Barat (kuintal), 2019–2022 <i>Production of Annual Fruits and Vegetables by Kind of Plant in Tanjung Jabung Barat Regency (quintal), 2019–2022</i> .....	183
<b>5.2</b>	<b>PERKEBUNAN</b>	
	<b>ESTATE CROPS</b>	
5.2.1	Luas Areal Tanaman Perkebunan Menurut Kecamatan dan Jenis Tanaman di Kabupaten Tanjung Jabung Barat (ha), 2021 dan 2022	

	<i>Planted Area of Estate Crops by Subdistrict and Type of Crops in Tanjung Jabung Barat Regency (ha), 2021 and 2022</i> .....	185
5.2.2	Produksi Perkebunan Menurut Kecamatan dan Jenis Tanaman di Kabupaten Tanjung Jabung Barat (ton), 2021 dan 2022 <i>Production of Estates by Subdistrict and Type of Crops in Tanjung Jabung Barat Regency (ton), 2021 and 2022</i> .....	189
5.2.3	Luas Areal Tanaman Perkebunan Rakyat Menurut Jenis Tanaman di Kabupaten Tanjung Jabung Barat (ha), 2018–2022 <i>Planted Area of Estate Crops by Type of Crops in Tanjung Jabung Barat Regency (ha), 2018–2022</i> .....	193
5.2.4	Produksi Perkebunan Rakyat Menurut Jenis Tanaman di Kabupaten Tanjung Jabung Barat (ton), 2018–2022 <i>Production of Estates by Type of Crops in Tanjung Jabung Barat Regency (ton), 2018–2022</i> .....	194
<b>5.3</b>	<b>PERIKANAN</b>	
	<b>FISHERY</b>	
5.3.1	Jumlah Rumah Tangga Perikanan Budidaya Menurut Jenis Budidaya dan Kecamatan (2022) <i>Number of Aquaculture Households by Cultivation Type and SubDistrict (2022)</i> .....	195
5.3.2	Produksi Perikanan Budidaya Menurut Jenis Budidaya dan Kecamatan (Ton), (2022) <i>Aquaculture Production by Cultivation Type and Sub District (Ton), (2022)2</i> .....	196
5.3.3	Nilai Produksi Perikanan Budidaya Menurut Jenis Budidaya dan Kecamatan (Ribu Rupiah), (2022) <i>Value of Aquaculture Production by Cultivation Type and Sub District (Thousand Rupiah), (2022)</i> .....	197
5.3.4	Jumlah Produksi Perikanan Tangkap Laut Menurut Jenis Ikan dan Kecamatan, Ton (2022) <i>Number of Sea Fishing Production by Fish Type and Sub district , Ton (2022)</i> .....	198
5.3.5	Nilai Produksi Perikanan Tangkap Laut Menurut Jenis Ikan dan Kecamatan, Rupiah (2022)	

	<i>Sea Fishing Production Value by Fish Type and Sub district , Rupiah (2022) .....</i>	201
5.3.6	Jumlah Rumah Tangga Perikanan Perairan Umum Menurut Armada dan Kecamatan (2022) <i>Number of Households of Public Water Fisheries by Fleet and District (2022) .....</i>	204
5.3.7	Jumlah Produksi Perikanan Perairan Umum Menurut Jenis Ikan dan Kecamatan, Ton (2022) <i>Number of Freshwater Fishing Production by Fish Type and Sub district , Ton (2022) .....</i>	205
5.3.8	Nilai Produksi Perikanan Perairan Umum Menurut Jenis Ikan dan Kecamatan, Ribu Rupiah (2022)..... <i>Value of Freshwater Fishing Production by Fish Type and Sub district ,Thousand Rupiah (2022) .....</i>	210
<b>6.</b>	<b>INDUSTRI, PERTAMBANGAN, DAN ENERGI/ INDUSTRY, MINING, AND ENERGY</b>	
6.1	Daya Terpasang, Produksi, dan Distribusi Listrik PT. PLN (Persero) pada Cabang/Ranting PLN Menurut Kecamatan di Kabupaten Tanjung Jabung Barat, 2022 <i>Installed Electricity Power, Production, and Distribution of PT. PLN (Persero) at PLN Branch by Subdistrict in Tanjung Jabung Barat Regency, 2022 .....</i>	221
6.2	Jumlah Pelanggan Listrik Menurut Kecamatan di Kabupaten Tanjung Jabung Barat, 2018–2022 <i>Number of Electricity Customers by Subdistrict in Tanjung Jabung Barat Regency, 2018–2022.....</i>	222
6.3	Jumlah Air yang Disalurkan dan nilainya di Kabupaten Tanjung Jabung Barat, 2022 <i>Number Distributed Water and value of water in Tanjung Jabung Barat Regency, 2022 .....</i>	223
<b>7.</b>	<b>PARIWISATA/TOURISM</b>	
7.1	Jumlah Rumah Makan/Restoran Menurut Kecamatan di Kabupaten Tanjung Jabung Barat, 2019–2022	

	<i>Number of Restaurants by Subdistrict in Tanjung Jabung Barat Regency, 2019–2022</i> .....	234
7.2	Banyaknya Hotel dan Penginapan, Jumlah Kamar dan Tempat Tidur Yang Tersedia Menurut Bulan di Kabupaten Tanjung Jabung Barat, 2022..... <i>Number of Hotel, Available Room and Bed by Mont in Tanjung Jabung Barat Regency, 2022</i> .....	232
7.3	Daftar Hotel/Penginapan, Banyak Kamar dan Tempat Tidur di Kabupaten Tanjung Jabung Barat Tahun 2022 ..... <i>List of Hotel/Inn, Number of Rooms and Beeds in Tanjung Jabung Barat Regency, 2022</i> .....	233
<b>8.</b>	<b>TRANSPORTASI DAN KOMUNIKASI/ TRANSPORTATION AND COMMUNICATION</b>	
<b>8.1</b>	<b>TRANSPORTASI TRANSPORTATION</b>	
8.1.1	Panjang Jalan <sup>1</sup> Menurut Tingkat Kewenangan Pemerintahan di Kabupaten Tanjung Jabung Barat (km), 2020–2022 <i>Length of Roads by Type of Road Surface in Tanjung Jabung Barat Regency (km), 2020–2022</i> .....	240
8.1.2	Panjang Jalan Menurut Jenis Permukaan Jalan di Kabupaten Tanjung Jabung Barat (km), 2020–2022 <i>Length of Roads by Type of Road Surface in Tanjung Jabung Barat Regency (km), 2020–2022</i> .....	241
8.1.3	Panjang Jalan Menurut Kondisi Jalan di Kabupaten Tanjung Jabung Barat (km), 2020–2022 <i>Length of Roads by Condition of Roads in Tanjung Jabung Barat Regency (km), 2020–2022</i> .....	242
<b>8.2</b>	<b>KOMUNIKASI COMMUNICATION</b>	
8.2.1	Jumlah Kantor Pos Pembantu Menurut Kecamatan di KabupatenTanjung Jabung Barat, 2019–2022 <i>Number of Post Offices Subsidiaries by Subdistrict in Tanjung Jabung Barat Regency, 2019–2022</i> .....	243

<b>9.</b>	<b>PERBANKAN, KOPERASI, DAN HARGA-HARGA/ BANKING, COOPERATIVE, AND PRICES</b>	
9.1	Jumlah Koperasi Aktif Menurut Kecamatan di Kabupaten Tanjung Jabung Barat, 2019–2022 <i>Number of Active Cooperative by Subdistrict in Tanjung Jabung Barat Regency, 2019–2022</i> .....	250
9.2	Jumlah Koperasi Menurut Jenis Koperasi dan Kecamatan di Kabupaten Tanjung Jabung Barat, 2022 <i>Number of Cooperative by Kind of Cooperative and Subdistrict in Tanjung Jabung Barat Regency, 2022</i> .....	251
9.3	Indeks Harga Konsumen per Bulan Menurut kelompok pengeluaran(2018=100) di Kabupaten Tanjung Jabung Barat, 2022 <i>Monthly Inflation Rate by Expenditure Group (2018=100) in Tanjung Jabung Barat Regency, 2022</i> .....	252
9.4	Laju Inflasi Bulanan Menurut Kelompok Pengeluaran (2018=100) di Kabupaten Tanjung Jabung Barat, 2022 <i>Monthly Inflation Rate by Expenditure Group (2018=100) in Tanjung Jabung Barat Regency, 2022</i> .....	256
<b>10.</b>	<b>PENGELUARAN PENDUDUK/POPULATION EXPENDITURE</b>	
10.1	Rata-rata Pengeluaran per Kapita Sebulan Menurut Kelompok Komoditas (rupiah) di Kabupaten Tanjung Jabung Barat, 2021 dan 2022 <i>Monthly Average Expenditure per Capita by Commodity Group (rupiahs) in Tanjung Jabung Barat Regency, 2021 and 2022</i> .....	267
10.2	Persentase Pengeluaran per Kapita Sebulan Menurut Kelompok Komoditas di Kabupaten Tanjung Jabung Barat, 2021 dan 2022 <i>Percentage of Monthly Expenditure per Capita by Commodity Group in Tanjung Jabung Barat Regency, 2021 and 2022</i> .....	268
10.3	Rata-rata Pengeluaran per Kapita Sebulan Makanan dan Bukan Makanan Menurut Kelompok Pengeluaran di Kabupaten Tanjung Jabung Barat (rupiah), 2020-2022 <i>Monthly Average of Food and Non-Food Expenditure per Capita by Spending Group in Tanjung Jabung Barat Regency, 2020-2022</i> .....	269

<b>11.</b>	<b>PERDAGANGAN/TRADE</b>	
11.1	Jumlah Sarana Perdagangan Menurut Jenisnya di Kabupaten Tanjung Jabung Barat, 2019–2022 <i>Number of Trading Facilities by Type of Facility in Tanjung Jabung Barat Regency, 2019–2022</i> .....	277
<b>12.</b>	<b>SISTEM NERACA REGIONAL/SYSTEM OF REGIONAL ACCOUNTS</b>	
12.1.	Produk Domestik Regional Bruto Atas Dasar Harga Berlaku Menurut Lapangan Usaha di Kabupaten Tanjung Jabung Barat (miliar rupiah), 2018–2022 <i>Gross Regional Domestic Product at Current Market Prices by Industry in Tanjung Jabung Barat Regency (billion rupiahs), 2018–2022</i> .....	289
12.2	Produk Domestik Regional Bruto Atas Dasar Harga Konstan 2010 Menurut Lapangan Usaha di Kabupaten Tanjung Jabung Barat (miliar rupiah), 2018–2022 <i>Gross Regional Domestic Product at 2010 Constant Market Prices by Industry in Tanjung Jabung Barat Regency (billion rupiahs), 2018–2022</i> .....	291
12.3	Distribusi Persentase Produk Domestik Regional Bruto Atas Dasar Harga Berlaku Menurut Lapangan Usaha di Kabupaten Tanjung Jabung Barat, 2018–2022 <i>Percentage Distribution of Gross Regional Domestic Product at Current Market Prices by Industry in Tanjung Jabung Barat Regency, 2018–2022</i> .....	293
12.4	Laju Pertumbuhan Produk Domestik Regional Bruto Atas Dasar Harga Konstan 2010 Menurut Lapangan Usaha di Kabupaten Tanjung Jabung Barat (persen), 2019–2022 <i>Growth Rate of Gross Regional Domestic Product at 2010 Constant Market Prices by Industry in Tanjung Jabung Barat Regency (percent), 2019–2022</i> .....	295
12.5	Produk Domestik Regional Bruto Atas Dasar Harga Berlaku Menurut Jenis Pengeluaran di Kabupaten Tanjung Jabung Barat (miliar rupiah), 2018–2022 <i>Gross Regional Domestic Product at Current Market Prices by Type of Expenditure in Tanjung Jabung Barat Regency (billion rupiahs), 2018–2022</i> .....	297

12.6	Produk Domestik Regional Bruto Atas Dasar Harga Konstan 2010 Menurut Jenis Pengeluaran di Kabupaten Tanjung Jabung Barat (miliar rupiah), 2018–2022 <i>Gross Regional Domestic Product at 2010 Constant Market Prices by Type of Expenditure in Tanjung Jabung Barat Regency (billion rupiahs), 2018–2022</i> .....	298
<b>13. PERBANDINGAN ANTAR KABUPATEN/ KOTA/ REGENCY/MUNICIPAL COMPARISON</b>		
13.1	Laju Pertumbuhan Produk Domestik Regional Bruto Atas Dasar Harga Konstan 2010 Menurut Kabupaten/ Kota di Provinsi Jambi (persen), 2019–2022 <i>Rate of Growth of Gross Regional Domestic Products at 2010 Constant Market Prices by Regency/Municipality in Provinsi Jambi (percent), 2019–2022</i> .....	306
13.2	Jumlah Penduduk Miskin Menurut Kabupaten/ Kota di Provinsi Jambi (ribu), 2018–2022 <i>Number of Poor Population by Regency/Municipality in Provinsi Jambi (thousand), 2018–2022</i> .....	307
13.3	Indeks Pembangunan Manusia Menurut Kabupaten/ Kota di Provinsi Jambi, 2018–2022 <i>Human Development Index by Regency/Municipality in Provinsi Jambi, 2018–2022</i> .....	308



## DAFTAR GAMBAR/LIST OF FIGURES

		Halaman Page
1.1	Luas Daerah menurut Kecamatan (%), 2022 <i>Area of Subdistrict(%), 2022</i> .....	7
1.2	Jarak dari Ibukota Kecamatan ke Ibukota Kabupaten Tanjung Jabung Barat (km), 2022 <i>Distance between Subdistrict Capital and Regency Capital in Tanjung Jabung Barat Regency (km), 2022</i> .....	8
2.1	Luas Daerah menurut Kecamatan (%), 2022 <i>Area of Subdistrict(%), 2022</i> .....	20
2.2	Persentase PNS menurut jenis kelamin, 2022 <i>Percentage of civil servants by sex, 2022</i> .....	21
3.1	Luas Daerah menurut Kecamatan (%), 2022 <i>Area of Subdistrict(%), 2022</i> .....	54
3.2	Laju pertumbuhan penduduk menurut kecamatan (%) <i>Population growth rate by district (%)</i> .....	55
4.1	Garis Kemiskinan di kabupaten Tanjung Jabung Barat, 2015-2022 (rupiah/kapita/bulan) <i>Poverty Line in Tanjung Jabung Barat Regency, 2015-2022 (rupiah/ capita/month)</i> .....	85
4.2	Persentase Penduduk Miskin di Kabupaten tanjung Jabung Barat (persen) <i>Percentage of poor people in Tanjung Jabung Barat Regency (percent)</i> .....	86
5.1	Produksi Kelapa Sawit Menurut Kecamatan di Kabupetan Tanjung Jabung Barat (ton), 2022 <i>Production of Palm Oil by Subdistrict and in Tanjung Jabung Barat Regency (ton), 2022</i> .....	152
6.1	Luas Daerah menurut Kecamatan (%), 2022 <i>Area of Subdistrict(%), 2022</i> .....	220

7.1	Jumlah Rumah Makan/Restoran Menurut Kecamatan di Kabupaten Tanjung Jabung Barat, 2022 <i>Number of Restaurants by Subdistrict in Tanjung Jabung Barat Regency, 2022</i> .....	230
8.1	Persentase Jalan Menurut Kondisi Jalan di KabupatenTanjung Jabung Barat (km), 2022 <i>Percentage of Roads by Condition of Roads in Tanjung Jabung Barat Regency(km), 2022</i> .....	239
9.1	Jumlah Koperasi Menurut Jenis Koperasi dan Kecamatan di Kabupaten Tanjung Jabung Barat 2022 <i>Number of Cooperative by Kind of Cooperative and Subdistrict in Tanjung Jabung Barat Regency, 2022</i> .....	249
10.1	Rata-rata Pengeluaran per Kapita Sebulan Menurut Kelompok Komoditas (rupiah) di Kabupaten Tanjung Jabung Barat, 2021 dan 2022 <i>Monthly Average Expenditure per Capita by Commodity Group (rupiahs) in Tanjung Jabung Barat Regency, 2021 and 2022</i> .....	265
10.2	Rata-rata Pengeluaran per Kapita Sebulan Makanan dan Bukan Makanan Menurut Kelompok Pengeluaran di Kabupaten Tanjung Jabung Barat (rupiah), 2022 <i>Monthly Average of Food and Non-Food Expenditure per Capita by Spending Group in Tanjung Jabung Barat Regency, 2022</i> ... ..	266
11.1	Jumlah Sarana Perdagangan Menurut Jenisnya di Kabupaten Tanjung Jabung Barat, 2022 <i>Number of Trading Facilities by Type of Facility in Tanjung Jabung Barat Regency, 2022</i> .....	276
12.1	Laju Pertumbuhan Produk Domestik Regional Bruto Atas Dasar Harga Konstan 2010 dan Produk Domestik Regional Bruto Atas Dasar Harga Berlaku di Kabupaten Tanjung Jabung Barat, 2019–2022 <i>Growth Rate of Gross Regional Domestic Product at 2010 Constant Market Prices and Gross Regional Domestic Product at Current Market Prices in Tanjung Jabung Barat Regency, 2019–2022</i> .....	288

13.1	Laju Pertumbuhan Produk Domestik Regional Bruto Atas Dasar Harga Konstan 2010 Menurut Kabupaten/ Kota di Provinsi Jambi (persen), 2019–2022	
	<i>Rate of Growth of Gross Regional Domestic Products at 2010 Constant Market Prices by Regency/Municipality in Jambi Province (percent), 2019–2022.....</i>	304
13.2	Indeks Pembangunan Manusia menurut Kabupaten Kota di Provinsi Jambi, 2022	
	<i>Human Development Index by Regency/Municipality in Jambi Province, 2022.....</i>	305

<https://tanjabbarkab.bps.go.id>

## PENJELASAN UMUM/EXPLANATORY NOTES

Tanda-tanda, satuan-satuan, dan lain-lainnya yang digunakan dalam publikasi ini adalah sebagai berikut:

*Symbols, measurement units, and acronyms which are used in this publication, are as follows:*

### 1. TANDA-TANDA/SYMBOLS

Data tidak tersedia/ <i>Data not available</i> .....	: ...
Tidak ada atau nol / <i>Null or zero</i> .....	: -
Data dapat diabaikan/ <i>Data negligible</i> .....	: 0
Tanda decimal/ <i>Decimal point</i> .....	: ,
Data tidak dapat ditampilkan/ <i>Not applicable</i> .....	: NA
Angka estimasi/ <i>Estimated figures</i> .....	: e
Angka diperbaiki/ <i>Revised figures</i> .....	: r
Angka sementara/ <i>Preliminary figures</i> .....	: x
Angka sangat sementara/ <i>Very preliminary figures</i> .....	: xx
Angka sangat sangat sementara/ <i>Very very preliminary figures</i> .....	: xxx

### 2. SATUAN/UNITS

barel/ <i>barrel</i> .....	: 158,99 liter/ <i>litres</i> = 1/6,2898 m <sup>3</sup>
hektar (ha)/ <i>hectare (ha)</i> .....	: 10 000 m <sup>2</sup>
kilometer (km)/ <i>kilometres (km)</i> .....	: 1 000 meter/ <i>meters (m)</i>
knot/ <i>knot</i> .....	: 1,8523 km/jam ( <i>km/hour</i> )
kuintal/ <i>quintal</i> .....	: 100 kg
KWh .....	: 1 000 Watt hour
MWh .....	: 1 000 KWh
liter (untuk beras)/ <i>litre (for rice)</i> .....	: 0,80 kg
MMSCF .....	: 1/35,3 m <sup>3</sup>
metrik ton (m.ton)/ <i>metric ton (m. ton)</i> .....	: 0,98421 long ton = 1 000 kg
ons/ <i>ounce</i> .....	: 28,31 gram/ <i>grams</i>
ton .....	: 1 000 kg

Satuan lain: buah, dus, butir, helai/lembar, kaleng, batang, pulsa, ton kilometer (ton-km), jam, menit, persen (%).

*Other units: unit, pack, pieces, sheet, tin, pulse, ton-kilometres(ton-km), hour, minute, percent (%).*

Perbedaan angka di belakang koma disebabkan oleh pembulatan angka.

*The difference in decimal numbers is caused by rounding.*



## DAFTAR SINGKATAN/ LIST OF ABBREVIATIONS

SI	: Stasiun Iklim
SIMPK	: Stasiun Meteorologi Pertanian Khusus
t.t	: Tempat tidur
BCG	: Bacillus Calmette Guerin
DPT	: Difteri, Pertusis, Tetanus
TT	: Tetanus Toxoid
IOT	: Industri Obat Tradisional/ <i>Traditional Medicine Industry</i>
IKOT	: Industri Kecil Obat Tradisional/ <i>Traditional Medicine Small</i>
Alkes	: Alat kesehatan/ <i>Health Kits</i>
PKRT	: Perbekalan Kesehatan Rumah tangga/ <i>Household Health Logistics</i>
Kompl	: Komplemen/ <i>Complement</i>
IRTP	: Industri Pangan Produksi Rumah Tangga/ <i>Foods Home Industry</i>
PBF	: Pedagang Besar Farmasi/ <i>Pharmacy Whole-seller</i>
GFK	: Gudang Farmasi Kab/Kota/Regency/ <i>Municipality Pharmacy Warehouse</i>
RB	: Rumah Bersalin/ <i>Delivery House</i>
Pustu	: Puskesmas pembantu/ <i>Auxiliary Public Health Center</i>
BP	: Balai Pengobatan/ <i>Polyclinic</i>
TPS	: Tempat Pembuangan Sementara / <i>landfill</i>
Jamkesmas	: Jaminan kesehatan masyarakat miskin/ <i>Poor public health insurance</i>
PJKMU	: Program Jaminan Kesehatan Masyarakat Umum
SIUP	: Surat Ijin Usaha Perdagangan/ <i>Trading Permission Letter</i>
TDP	: Tanda Daftar Perusahaan/ <i>Company Registration Identity</i>
API	: Angka Pengenal Importir/ <i>Importer's Identity Number</i>



## Statistik Kunci, 2020–2022 Key Statistics, 2020–2022

Rincian/Description	Satuan/Unit	2020	2021	2022
(1)	(2)	(3)	(4)	(5)
<b>SOSIAL/SOCIAL</b>				
Penduduk <sup>1</sup> /Population <sup>1</sup>	juta/million	317 498 <sup>1</sup>	320 606 <sup>8</sup>	326 530 <sup>2</sup>
Laju Pertumbuhan Penduduk <sup>1</sup> /Population Growth <sup>1</sup>	%	1,27	0,73	1,01
Angka Harapan Hidup <sup>1-e</sup> / <i>Life Expectancy Rate</i> <sup>1</sup>	tahun/years	68,12	68,17	68,43
Angka Melek Huruf Usia 15+/ <i>Literacy Rate Aged 15+</i>	%	98,98	...	...
Tingkat Partisipasi Angkatan Kerja -TPAK <sup>2,3</sup> <i>Labour Force Participation Rate-LFPR</i> <sup>2,3</sup>	%	74,83	73,89	70
Tingkat Pengangguran Terbuka-TPT <sup>2,3</sup> <i>Unemployment Rate-UR</i> <sup>2,3</sup>	%	2,16	2,53	2,88
Penduduk Miskin <sup>4</sup> /Poor People <sup>4</sup>	juta/million	34 790	36 100	33 950
Persentase Penduduk Miskin <sup>4</sup> <i>Percentage of Poor People</i> <sup>4</sup>	%	10,29	10,75	10
Indeks Pembangunan Manusia-IPM <sup>5</sup> <i>Human Development Index</i> <sup>5</sup>	–	67,54	68,16	68,79
<b>EKONOMI/ECONOMIC</b>				
Produk Domestik Regional Bruto (PDRB) Harga Berlaku <sup>6</sup> <i>Gross Regional Domestic Bruto (GRDP) at Current Price</i> <sup>6</sup>	triliun rupiah <i>trillion rupiahs</i>	37 133,85	42 080 58	50 081,47
Laju Pertumbuhan Ekonomi <sup>7</sup> /Economic Growth <sup>7</sup>	%	-0,64	1,36	2,56
PDRB Per Kapita Harga Berlaku <sup>6,8</sup> <i>Per Capita of GRDP at Current Price</i> <sup>6,8</sup>	juta rupiah <i>million rupiahs</i>	117 142	131 125	153 374

Catatan/Notes: <sup>1</sup> Data 2019 hasil ..... Data 2020 hasil Hasil Sensus Penduduk (SP) 2020 (September). Data 2021 hasil ...../The 2019 data was the result of ..... The 2020 data was the result of 2020 Population Census (September). The 2021 data was the result of ....

<sup>2</sup> Kondisi Juni/Condition at June

<sup>3</sup> Menggunakan penimbang hasil proyeksi penduduk Survei Penduduk Antar Sensus (SUPAS) 2015/Weighted by the population projection results of the Intercensal Population Survey (SUPAS) 2015

<sup>4</sup> Kondisi Maret/Condition at March

<sup>5</sup> Sejak tahun 2010, IPM dihitung dengan metode baru. Komponen IPM metode baru adalah angka harapan hidup saat lahir, harapan lama sekolah, rata-rata lama sekolah, dan pengeluaran per kapita/Since 2010, HDI was calculated using new method. New HDI component are life expectancy at birth, expected years of schooling, means years of schooling, and expenditure per capita

<sup>6</sup> Mulai tahun 2010 mengadopsi System of National Account 2008 (SNA 2008)/Since 2010 is in line with System of National Account 2008 (SNA 2008)

<sup>7</sup> Menggunakan tahun dasar 2010 (2010=100)/Using 2010 base year (2010=100)

<sup>8</sup> Menggunakan proyeksi penduduk berdasarkan hasil SP2010/Using population projection based on SP2010





# 01

## Luas Wilayah

Kabupaten Tanjung Jabung Barat

*Total area of Tanjung Jabung Barat Regency*

**5.009,82 km<sup>2</sup>**

Kecamatan Batang Asam

Memiliki luas wilayah  
terbesar yaitu

**1.042,37 km<sup>2</sup>**

*the largest area covered  
is 1.042,37 km<sup>2</sup>*

Kuala Tungka

IBUKOTA  
CAPITAL

**134**

Desa/Kelurahan  
Villages

**13**

Kecamatan  
Subdistricts



**PENJELASAN TEKNIS**

1. Secara astronomis, Indonesia terletak antara 60 08' Lintang Utara dan 110 15' Lintang Selatan dan antara 940 45--1410 05' Bujur Timur dan dilalui oleh garis ekuator atau garis khatulistiwa yang terletak pada garis lintang 00.
2. Berdasarkan posisi geografisnya, negara Indonesia memiliki batas-batas: Utara - Negara Malaysia, Singapura, Filipina, dan Laut Cina Selatan; Selatan - Negara Australia dan Samudera Hindia; Barat - Samudera Hindia; Timur - Negara Papua Nugini, Timor Leste, dan Samudera Pasifik.
3. Berdasarkan letak geografisnya, kepulauan Indonesia berada di antara Benua Asia dan Benua Australia, serta di antara Samudera Hindia dan Samudera Pasifik.
4. Badan Pusat Statistik (BPS) telah melakukan pendataan Potensi Desa (Podes) sejak tahun 1980. Sejak saat itu, Podes dilaksanakan secara rutin sebanyak 3 kali dalam kurun waktu sepuluh tahun untuk mendukung kegiatan Sensus Penduduk, Sensus Pertanian, ataupun Sensus Ekonomi. Dengan demikian, fakta penting terkait ketersediaan infrastruktur dan potensi yang dimiliki oleh setiap wilayah dapat dipantau perkembangannya secara berkala

**TECHNICAL NOTES**

1. *Astronomically, Indonesia is located between 60 08' North latitude and 110 15' South latitude, and between 940 45' and 1410 05' East longitude and lies on equator line located at 00 latitude line.*
2. *In terms of geographic position, Indonesia has boundaries as follows: North - Malaysia, Singapore, Philippines, and South China Sea; South - Australia and Indian Ocean; West - Indian Ocean; East - Papua New Gunea, Timor Leste, and Pasific Ocean.*
3. *In terms of geographic location, Indonesia is located between Asian Continent and Australian Continent, and between Indian Ocean and Pasific Ocean.*
4. *BPS-Statistics Indonesia has already recorded village potential (Podes) since 1980. Since then, Podes regularly implemented 3 (three) times within ten years to support the activities of the Population Census, Agriculture Census, or Economic Census. Thus, important facts related to the availability of infrastructure and the potential possessed by each region can be monitored regularly and continually.*

- dan terus menerus.
5. Sejak tahun 2008, pendataan Podes mengalami perubahan dengan adanya penambahan kuesioner suplemen kecamatan dan kabupaten/kota. Penambahan kuesioner tersebut bertujuan untuk meningkatkan manfaat data Podes bagi para konsumen data dan pemerintah daerah dalam perencanaan pembangunan wilayah.
  6. Data Podes merupakan satu-satunya sumber data kewilayahan yang muatannya beragam dan memberi gambaran tentang situasi pembangunan suatu wilayah (regional). Ini berbeda dengan data dari hasil pendekatan rumah tangga yang lebih menekankan pada dimensi aktivitas sektoral. Keduanya sama penting dan menjadi kekayaan BPS.
  7. Pencacahan Podes dilakukan secara sensus terhadap seluruh wilayah administrasi pemerintahan terendah setingkat desa (yaitu desa, kelurahan, nagari, Unit Permukiman Transmigrasi (UPT)) yang masih dibina oleh kementerian terkait. Berdasarkan hasil Podes 2020, ada sebanyak 83.931 wilayah setingkat desa yang tersebar di 514 kabupaten/kota.
  5. *Since 2008, Podes has been changed especially in providing additional information from subdistrict and regency/municipality, using separate questionnaires. The goal of these changes is to provide more benefits for data users and local government in regional development planning.*
  6. *Podes data is the only one source of spatial data consisting of various information and providing a picture of development progress in a region. The Podes data are different from data resulted from household surveys focusing on the dimension of sectoral activities. Both kind of data are important and become the trade mark of BPS on the data richness aspect.*
  7. *Podes enumeration is implemented as a census of the lowest governmental administrative region equivalent to village (i.e. village, sub-district, nagari, and Transmigration Settlement Unit which is still fostered by the relevant ministries). There were 83,931 village-level areas spread over 514 regencies /municipalities based on the result of Podes 2020.*
  8. *Data collection of Podes 2020 carried out through direct*

8. Pengumpulan data Podes 2020 dilakukan melalui wawancara langsung oleh petugas terlatih dengan narasumber yang relevan. Petugas adalah aparatur ataupun mitra kerja BPS Kabupaten/ Kota, sementara narasumber adalah kepala desa/lurah atau narasumber lain yang memiliki pengetahuan terhadap wilayah target pencacahan.

*interviews by trained personnel with relevant respondents. The interviewers are BPS Regency/City personnel or partners, meanwhile, the selected respondents are the village head/sub-district head or other respondents who have the knowledge towards the target area of enumeration.*

<https://tanjabbarkab.bps.go.id>

**ULASAN****DESCRIPTION**

Kabupaten Tanjung Jabung Barat terletak antara 0°53' – 01°41' Lintang Selatan dan antara 103° 23' - 104°21' Bujur Timur.

*Tanjung Jabung Barat Regency geographically, is located between 0°53' – 01°41' South Latitude and between 103° 23' - 104°21' East Longitude.*

Luas wilayah Kabupaten Tanjung Jabung Barat adalah 5 009,82 Km<sup>2</sup>.

*The land area of Tanjung Jabung Barat Regency is 5 009,82 Km<sup>2</sup>.*

Batas-batas Kabupaten Tanjung Jabung Barat:

*The borders of Tanjung Jabung Barat Regency are:*

Utara : Propinsi Riau

*North : Riau Province*

Selatan : Kabupaten Batanghari

*South : Batanghari Regency*

Barat : Kabupaten Batanghari dan Kabupaten Tebo

*West : Batanghari Regency and Tebo Regency*

Timur : Selat Berhala dan Kabupaten Tanjung Jabung Timur.

*East : Berhala Strait and Tanjung Jabung Timur Regency.*

Jarak Ibukota Kabupaten Tanjung Jabung Barat (Kuala Tungkal) ke beberapa kota dalam Propinsi Jambi:

*Distance from Capital of Tanjung Jabung Barat Regency (Kuala Tungkal) to the several towns in Jambi Province:*

Sungai Penuh : 534 Km

*Sungai Penuh : 534 Km*

Bangko : 373 Km

*Bangko : 373 Km*

Sarolangun : 299 Km

*Sarolangun : 299 Km*

Muara Bulian : 181 Km

*Muara Bulian : 181 Km*

Sengeti : 95 Km

*Sengeti : 95 Km*

Muaro Sabak : 129 Km

*Muaro Sabak : 129 Km*

Muaro Tebo : 308 Km

*Muaro Tebo : 308 Km*

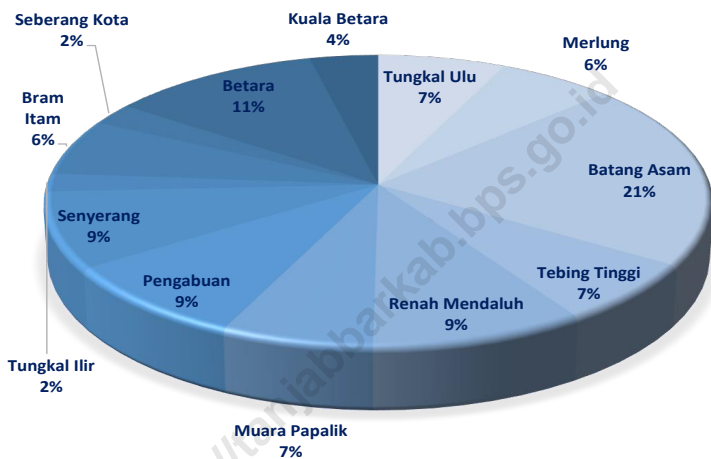
Muara Bungo : 356 Km

*Muara Bungo : 356 Km*

Kota Jambi : 125 Km.

*Kota Jambi : 125 Km.*

**Gambar 1.1** Luas Daerah menurut Kecamatan (%), 2022  
**Figures 1.1** Area of Subdistrict (%), 2022

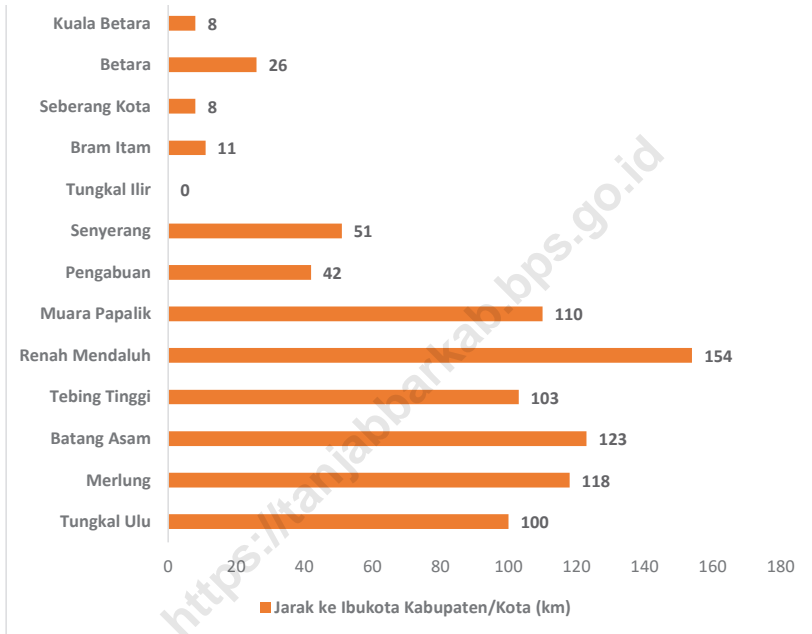


Sumber/Source : Sekretariat Daerah Kabupaten Tanjung Jabung Barat/The Regional Secretariat of Tanjung Jabung Barat regency



**Gambar**  
**Figures** 1.2

**Jarak dari Ibukota Kecamatan ke Ibukota Kabupaten di Kabupaten Tanjung Jabung Barat (km), 2022**  
*Distance between Subdistrict Capital and Regency Capital in Tanjung Jabung Barat Regency (km), 2022*



Sumber/Source: Sekretariat Daerah Kabupaten Tanjung Jabung Barat/The Regional Secretariat of Tanjung Jabung Barat regency

## 1.1 KEADAAN GEOGRAFI GEOGRAPHY CONDITION

**Tabel** 1.1.1 **Luas Daerah dan Jumlah Pulau Menurut Kecamatan Kabupaten Tanjung Jabung Barat, 2022**  
**Table** 1.1.1 **Total Area and Number of Islands by Subdistrict in Tanjung Jabung Barat Regency, 2022**

Kecamatan <i>Subdistrict</i>	Ibukota Kecamatan <i>Capital of Subdistrict</i>	Luas <i>Total Area</i> (km <sup>2</sup> /sq.km)
(1)	(2)	(3)
Tungkal Ulu	Pelabuhan Dagang	345,69
Merlung	Merlung	311,65
Batang Asam	Dusun Kebun	1.042,37
Tebing Tinggi	Tebing Tinggi	342,89
Renah Mendaluh	Lubuk Kambing	473,72
Muara Papalik	Rantau Badak	336,38
Pengabuan	Teluk Nilau	440,13
Senyerang	Senyerang	426,63
Tungkal Ilir	Kuala Tungkal	100,31
Bram Itam	Bram Itam Kiri	312,66
Seberang Kota	Tungkal V	121,29
Betara	Mekar Jaya	570,21
Kuala Betara	Betara Kiri	185,89
<b>Tanjung Jabung Barat</b>		<b>5.009,82</b>

Lanjutan Tabel/Continued Table 1.1.1

Kecamatan Subdistrict	Persentase terhadap Luas Kabupaten/Kota Percentage to Regency/Municipal Area	Jumlah Pulau Number of Islands
(1)	(4)	(5)
Tungkal Ulu	6,90	...
Merlung	6,22	...
Batang Asam	20,81	...
Tebing Tinggi	6,84	...
Renah Mendaluh	9,46	...
Muara Papalik	6,71	...
Pengabuan	8,79	...
Senyerang	8,52	...
Tungkal Ilir	2,00	...
Bram Itam	6,24	...
Seberang Kota	2,42	...
Betara	11,38	...
Kuala Betara	3,71	...
<b>Tanjung Jabung Barat</b>	<b>100,00</b>	<b>...</b>

Catatan/Note: <sup>1</sup> Berdasarkan Peraturan Menteri Dalam Negeri Nomor 137 Tahun 2017 tanggal 29 Desember 2017/*Based on Minister of Home Affairs Regulation Number 137/2017, December 29, 2017*

<sup>2</sup> Berdasarkan informasi Kementerian Dalam Negeri Tahun 2018/*Based on information from Ministry of Home Affairs, 2018*

Sumber/Source: Badan Pertanahan Nasional dan Sekretariat Daerah Kabupaten Tanjung Jabung Barat/*National Land Bureau and The Regional Secretariat of Tanjung Jabung Barat regency*

**Tabel**  
**Table** 1.1.2

**Tinggi Wilayah dan Jarak ke Ibukota Kabupaten/Kota Menurut Kecamatan Kabupaten Tanjung Jabung Barat, 2022**  
**Altitude and Distance to the Capital of Regency/ Municipality by Subdistrict in Tanjung Jabung Barat Regency, 2022**

Kecamatan Subdistrict	Tinggi Wilayah (mdpl) Altitude (m a.s.l)	Jarak ke Ibukota Kabupaten/Kota (km) Distance to the Capital of Regency/ Municipality (km)
(1)	(2)	(3)
Tungkal Ulu	35	100
Merlung	45	118
Batang Asam	35	123
Tebing Tinggi	35	103
Renah Mendaluh	70	154
Muara Papalik	45	110
Pengabuan	5	42
Senyerang	5	51
Tungkal Ilir	3	0
Bram Itam	3	11
Seberang Kota	3	8
Betara	3	26
Kuala Betara	3	8
<b>Tanjung Jabung Barat</b>	<b>22,31</b>	<b>-</b>

Sumber/Source: Sekretariat Daerah Kabupaten Tanjung Jabung Barat/The Regional Secretariat of Tanjung Jabung Barat regency

## 1.2 KEADAAN IKLIM CLIMATE CONDITION

**Tabel** 1.2.1 **Pengamatan Unsur Iklim Menurut Bulan di Stasiun Jambi, 2022**  
**Table** 1.2.1 **Observation of Climate Elements By Months at Jambi Station, 2022**

Bulan Month	Suhu/Temperature (°C)			Kelembaban/Humidity (%)		
	Minimum	Rata-rata Average	Maksimum Maximum	Minimum	Rata-rata Average	Maksimum Maximum
(1)	(2)	(3)	(4)	(5)	(6)	(7)
Januari/January	...	...	...	...	...	...
Februari/February	...	...	...	...	...	...
Maret/March	...	...	...	...	...	...
April/April	...	...	...	...	...	...
Mei/May	...	...	...	...	...	...
Juni/June	...	...	...	...	...	...
Juli/July	...	...	...	...	...	...
Agustus/August	...	...	...	...	...	...
September/September	...	...	...	...	...	...
Oktober/October	...	...	...	...	...	...
November/November	...	...	...	...	...	...
Desember/December	...	...	...	...	...	...

Lanjutan Tabel/*Continued Table 1.2.1*

Bulan Month	Kecepatan Angin (m/det) Wind Velocity (m/sec)			Tekanan Udara/Atmospheric Pressure (mbar)		
	Minimum	Rata-rata Average	Maksimum Maximum	Minimum	Rata-rata Average	Maksimum Maximum
(1)	(8)	(9)	(10)	(11)	(12)	(13)
Januari/January	...	...	...	...	...	...
Februari/February	...	...	...	...	...	...
Maret/March	...	...	...	...	...	...
April/April	...	...	...	...	...	...
Mei/May	...	...	...	...	...	...
Juni/June	...	...	...	...	...	...
Juli/July	...	...	...	...	...	...
Agustus/August	...	...	...	...	...	...
September/September	...	...	...	...	...	...
Oktober/October	...	...	...	...	...	...
November/November	...	...	...	...	...	...
Desember/December	...	...	...	...	...	...

Lanjutan Tabel/*Continued Table 1.2.1*

<b>Bulan Month</b>	<b>Jumlah Curah Hujan Number of Precipitation (mm)</b>	<b>Jumlah Hari Hujan (hari) Number of Rainy Days (day)</b>	<b>Penyinaran Matahari Duration of Sunshine (%)</b>
(1)	(14)	(15)	(16)
Januari/ <i>January</i>	...	...	...
Februari/ <i>February</i>	...	...	...
Maret/ <i>March</i>	...	...	...
April/ <i>April</i>	...	...	...
Mei/ <i>May</i>	...	...	...
Juni/ <i>June</i>	...	...	...
Juli/ <i>July</i>	...	...	...
Agustus/ <i>August</i>	...	...	...
September/ <i>September</i>	...	...	...
Oktober/ <i>October</i>	...	...	...
November/ <i>November</i>	...	...	...
Desember/ <i>December</i>	...	...	...

Catatan : ... Data tidak tersedia

02

PEMERINTAHAN  
GOVERNMENT



Tahun 2022, terdapat  
1.685 PNS laki-laki  
di Kabupaten Tanjung  
Jabung Barat

*in 2022, there are 1.685 female  
civil servants in Tanjung Jabung  
Barat Regency*

Tahun 2022, terdapat  
1.979 PNS perempuan  
di Kabupaten Tanjung  
Jabung Barat

*in 2022, there are 1.979 male  
civil servants in Tanjung Jabung  
Barat Regency*

Terdapat **3.664** orang  
Pegawai Negeri Sipil di  
Kabupaten Tanjung Jabung  
Barat tahun 2022

*There are 3.664 civil servants in Tanjung Jabung  
Barat Regency in 2022*







**PENJELASAN TEKNIS**

1. Anggota Dewan Perwakilan Rakyat Daerah (DPRD) dipilih melalui pemilihan umum (pemilu) dan dilantik dalam masa jabatan lima tahun.
2. Susunan pemerintahan Republik Indonesia periode 2014–2020 terdiri dari presiden, wakil presiden, lembaga tinggi negara, kementerian, setingkat menteri, dan Lembaga Pemerintahan Non Kementerian (LPNK).
3. Lembaga tinggi negara terdiri dari Majelis Permusyawaratan Rakyat (MPR), Dewan Perwakilan Rakyat (DPR), Badan Pemeriksa Keuangan (BPK), dan Mahkamah Agung (MA), Dewan Perwakilan Daerah (DPD), Mahkamah Konstitusi (MK), dan Komisi Yudisial (KY).

**TECHNICAL NOTES**

1. *Regional House of Representatives (DPRD) members are elected through a general election and appointed for a five-years membership.*
2. *The government structure of the Republic of Indonesia period 2009–2014 consists of president, vice president, state supreme agencies, ministries, ministerial level institutions, and non-ministerial institutions.*
3. *State supreme agencies consist of The People's Consultative Assembly, The House of Representative, The Audit Board of the Republic of Indonesia, Supreme Court, Local Councils, Constitutional Court, and Judicial Commission.*

**ULASAN****DESCRIPTION****Wilayah Administrasi**

Kabupaten Tanjung Jabung Barat terdiri dari 13 kecamatan, 20 kelurahan, dan 114 desa. Kecamatan dengan jumlah desa/kelurahan terbanyak adalah Kecamatan Pengabuan dengan 12 desa dan 1 kelurahan.

**Dewan Perwakilan Rakyat Daerah**

Jumlah wakil rakyat yang duduk pada lembaga legislatif, yaitu Dewan Perwakilan Rakyat Daerah (DPRD) sebanyak 32 orang, dengan 23 orang laki-laki dan 9 orang perempuan.

**Pegawai Negeri Sipil**

Pegawai Negeri Sipil (PNS) Pemda Kabupaten Tanjung Jabung Barat tahun 2022 berjumlah 3.664 orang yang terdiri dari 1.685 laki-laki dan 1.979 perempuan.

**Administrative Area**

*There are 13 districts, 20 rural villages, and 114 urban villages in Tanjung Jabung Barat Regency. While district with the highest number of rural/urban villages are Pengabuan with 12 rural villages and 1 urban village.*

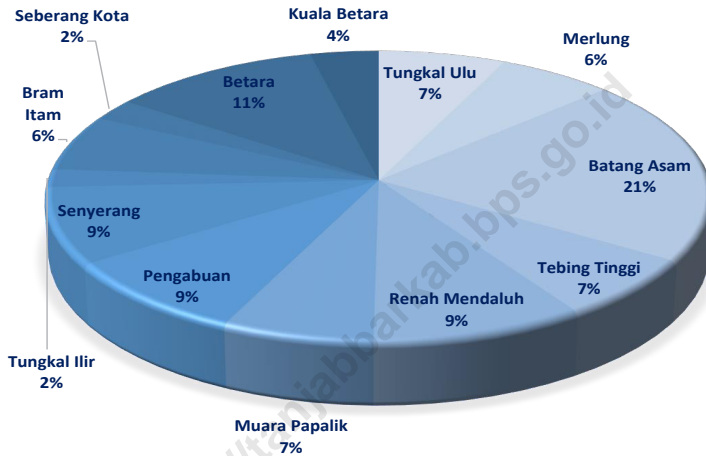
**The Regional House of Representative**

*The number of representatives who sit on the legislature, the House of Representatives (DPRD) as many as 32 people, with 23 men and 9 women.*

**Civil Servant**

*Total of civil servants (PNS) Tanjung Jabung Barat Regency Government amounted to 3.664 persons, consisting of 1.685 men and 1.979 women.*

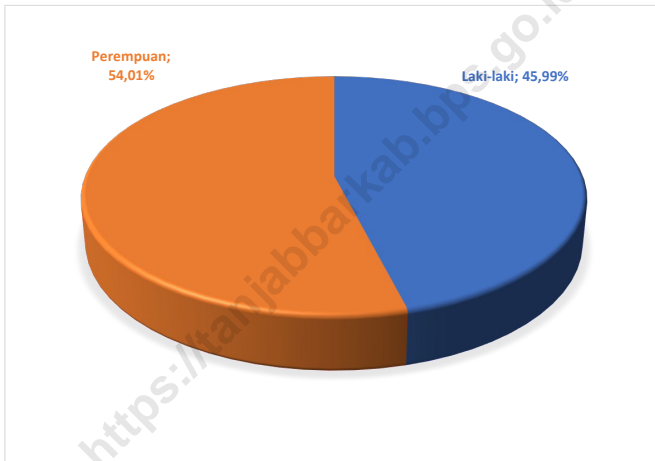
**Gambar 2.1** Luas Daerah menurut Kecamatan (%), 2022  
**Figures 2.1** Area of Subdistrict (%), 2022



Sumber/Source : Sekretariat Daerah Kabupaten Kabupaten Tanjung Jabung Barat/The Regional Secretariat of Tanjung Jabung Barat Regency

**Gambar** 2.2  
**Figures**

**Persentase Aparatur Sipil Negara (ASN) di Pemerintah Daerah Tanjung Jabung Barat Menurut Jenis Kelamin (%), 2022**  
**Percentage of State Civil Servants (ASN) in Tanjung Jabung Barat Regency Regional Government by Gender (%), 2022**



Sumber/Source : Badan Kepegawaian Negara (BKN)/National Civil Service Agency

## 2.1 WILAYAH ADMINISTRATIF ADMINISTRATIVE AREA

**Tabel** 2.1.1 **Jumlah Desa<sup>1</sup>/Kelurahan Menurut Kecamatan di Kabupaten Tanjung Jabung Barat, 2018–2022**  
**Table** 2.1.1 **Number of Villages<sup>1</sup>/Kelurahan by Subdistrict in Tanjung Jabung Barat Regency In Figures, 2018–2022**

Kecamatan Subdistrict	2018	2019	2020	2021	2022
(1)	(2)	(3)	(4)	(5)	(6)
Tungkal Ulu	10	10	10	10	10
Merlung	10	10	10	10	10
Batang Asam	11	11	11	11	11
Tebing Tinggi	10	10	10	10	10
Renah Mendaluh	10	10	10	10	10
Muara Papalik	10	10	10	10	10
Pengabuan	13	13	13	13	13
Senyerang	10	10	10	10	10
Tungkal Ilir	10	10	10	10	10
Bram Itam	10	10	10	10	10
Seberang Kota	8	8	8	8	8
Betara	12	12	12	12	12
Kuala Betara	10	10	10	10	10
<b>Tanjung Jabung Barat</b>	<b>134</b>	<b>134</b>	<b>134</b>	<b>134</b>	<b>134</b>

Catatan/Note: <sup>1</sup>Termasuk Unit Permukiman Transmigrasi (UPT)/Include Transmigration Settlement Unit

Sumber/Source: Peraturan Kepala Badan Pusat Statistik Nomor 29 Tahun 2018 Tanggal 15 Januari 2018 tentang Perubahan Atas Peraturan Kepala Badan Pusat Statistik Nomor 55 Tahun 2017 tentang Kode dan Nama Wilayah Kerja Statistik Tahun 2017

Chief Statistician Regulation Number 29/2018, January 15 2018, as a revision of Chief Statistician Regulation Number 55 of 2017 on Code and Name of Regional Level of Data Collection

## 2.2 DEWAN PERWAKILAN RAKYAT DAERAH REGIONAL HOUSE OF REPRESENTATIVE

**Tabel 2.2.1** Jumlah Anggota Dewan Perwakilan Rakyat Daerah Menurut Partai Politik dan Jenis Kelamin di Kabupaten Tanjung Jabung Barat, 2022  
*Number of Regional House of Representatives's Members by Political Parties and Sex in Tanjung Jabung Barat Regency In Figures, 2022*

Partai Politik <i>Political Parties</i>	Laki-laki <i>Male</i>	Perempuan <i>Female</i>	Jumlah <i>Total</i>
(1)	(2)	(3)	(4)
Partai Demokrasi Perjuangan Indonesia (PDIP)	5	3	8
Partai Golongan Karya (GOLKAR)	6	0	6
Partai Amanat Nasional (PAN)	3	2	5
Partai Demokrat	1	1	2
Partai Gerakan Indonesia Raya (Gerindra)	2	1	3
Partai Keadilan Sejahtera (PKS)	1	1	2
Partai Kebangkitan Bangsa (PKB)	3	1	4
Partai Beringin Karya	1	0	1
Partai Nasional Demokrat (Nasdem)	2	0	2
Partai Bulan Bintang (PBB)	1	0	1
Partai Persatuan Pembangunan (PPP)	1	0	1
<b>Jumlah</b>	<b>26</b>	<b>9</b>	<b>35</b>

Catatan/Note :-

Sumber/Source : Sekretariat Dewan Perwakilan Rakyat Daerah Kabupaten Tanjung Jabung Barat/*Regional People Legislative Council of Tanjung Jabung Barat Regency*

## 2.3 SUMBER DAYA MANUSIA HUMAN RESOURCES

**Tabel 2.3.1** Jumlah Pegawai Negeri Sipil Menurut Jabatan dan Jenis Kelamin di Kabupaten Tanjung Jabung Barat, Desember 2021 dan Desember 2022  
*Number of Civil Servants by Occupation and Sex in Tanjung Jabung Barat Regency In Figures, December 2021 and December 2022*

Jabatan Occupation	2021		Jumlah Total
	Laki-laki Male	Perempuan Female	
(1)	(2)	(3)	(4)
<i>Fungsional Tertentu</i> <i>Specific Functional</i>	1.251	1.225	2.476
<i>Fungsional Umum/Staf</i> <i>General Functional</i>	353	336	689
<b>Struktural/Structural</b>			
<i>Eselon V/5th Echelon</i>	0	0	0
<i>Eselon IV/4th Echelon</i>	321	179	500
<i>Eselon III/3rd Echelon</i>	129	38	167
<i>Eselon II/2nd Echelon</i>	28	2	30
<i>Eselon I/1st Echelon</i>	0	0	0
<b>Jumlah/Total</b>	<b>2.082</b>	<b>1.780</b>	<b>3.862</b>



Lanjutan Tabel/Continued Table 2.3.1

Jabatan Occupation	2022		
	Laki-laki Male	Perempuan Female	Jumlah Total
(1)	(2)	(3)	(4)
<i>Fungsional Tertentu</i> <i>Specific Functional</i>	754	1.499	2.253
<i>Fungsional Umum/Staf</i> <i>General Functional</i>	540	307	847
<b>Struktural/Structural</b>			
<i>Eselon V/5th Echelon</i>	0	0	0
<i>Eselon IV/4th Echelon</i>	239	133	372
<i>Eselon III/3rd Echelon</i>	123	39	162
<i>Eselon II/2nd Echelon</i>	29	1	30
<i>Eselon I/1st Echelon</i>	0	0	0
<b>Jumlah/Total</b>	<b>1.685</b>	<b>1.979</b>	<b>3.664</b>

Catatan/Note: ...

Sumber/Source: Badan Kepegawaian Negara (BKN)/National Civil Service Agency

**Tabel**  
**Table** 2.3.2

**Jumlah Pegawai Negeri Sipil Menurut Tingkat Pendidikan dan Jenis Kelamin di Kabupaten Tanjung Jabung Barat, Desember 2021 dan Desember 2022**  
**Number of Civil Servants by Educational Level and Sex in Tanjung Jabung Barat Regency In Figures, Desember 2021 and Desember 2022**

Tingkat Pendidikan <i>Educational Level</i>	2021		
	Laki-laki <i>Male</i>	Perempuan <i>Female</i>	Jumlah <i>Total</i>
(1)	(2)	(3)	(4)
Sekolah Dasar (SD) <i>Primary School</i>	4	0	4
Sekolah Menengah Pertama (SMP) <i>Junior High School</i>	9	1	10
Sekolah Menengah Atas (SMA) <i>Senior High School</i>	351	156	487
Diploma I, II/Akta I, II <i>Diploma I, II/Akta I, II</i>	71	52	123
Diploma III/Akta III <i>Diploma III/Akta III</i>	115	425	540
Tingkat Sarjana/Doktor/Ph.D <i>University Graduate</i>	1.230	1.448	2.678
<b>Jumlah/Total</b>	<b>1.780</b>	<b>2.082</b>	<b>3.862</b>

Lanjutan Tabel/Continued Table 2.3.2

Tingkat Pendidikan <i>Educational Level</i>	2022		
	Laki-laki <i>Male</i>	Perempuan <i>Female</i>	Jumlah <i>Total</i>
(1)	(2)	(3)	(4)
Sekolah Dasar (SD) <i>Primary School</i>	4	0	4
Sekolah Menengah Pertama (SMP) <i>Junior High School</i>	15	2	17
Sekolah Menengah Atas (SMA) <i>Senior High School</i>	331	156	487
Diploma I, II/Akta I, II <i>Diploma I, II/Akta I, II</i>	55	45	100
Diploma III/Akta III <i>Diploma III/Akta III</i>	121	416	531
Tingkat Sarjana/Doktor/Ph.D <i>University Graduate</i>	1.159	1.360	2.519
<b>Jumlah/Total</b>	<b>1.685</b>	<b>1.979</b>	<b>3.664</b>

Catatan/Note: -

Sumber/Source: Badan Kepegawaian Negara (BKN)/National Civil Service Agency

**Tabel**  
**Table** 2.3.3

**Jumlah Pegawai Negeri Sipil Menurut Tingkat  
Kepangkatan dan Jenis Kelamin di Kabupaten Tanjung  
Jabung Barat, Desember 2021 dan Desember 2022**  
*Number of Civil Servants by Hierarchy and Sex in Tanjung  
Jabung Barat Regency In Figures, Desember 2021 and  
Desember 2022*

Pangkat/Golongan/Ruang Hierarchy		2021		
		Laki-laki Male	Perempuan Female	Jumlah Total
(1)	(2)	(3)	(4)	
<b>Golongan I/Range I</b>		<b>9</b>	<b>0</b>	<b>9</b>
1. I/A	(Juru Muda/Junior Clerk)	1	0	1
2. I/B	(Juru Muda Tingkat I/First Class Junior Clerk)	1	0	1
3. I/C	(Juru/Clerk)	1	0	1
4. I/D	(Juru Tingkat I/First Class Clerk)	6	0	6
<b>Golongan II/Range II</b>		<b>311</b>	<b>271</b>	<b>582</b>
5. II/A	(Pengatur Muda/Junior Supervisor)	22	4	26
6. II/B	(Pengatur Muda Tingkat I/First Class Junior Supervisor)	44	19	63
7. II/C	(Pengatur/Supervisor)	106	118	224
8. II/D	(Pengatur Tingkat I/First Class Supervisor)	109	130	239
<b>Golongan III/Range III</b>		<b>1.050</b>	<b>1.425</b>	<b>2.475</b>
9. III/A	(Penata Muda/Junior Superintendent)	243	342	585
10. III/B	(Penata Muda Tingkat I/First Class Junior Superintendent)	220	432	652
11. III/C	(Penata/Superintendent)	265	347	612
12. III/D	(Penata Tingkat I/First Class Superintendent)	322	304	626
<b>Golongan IV/Range IV</b>		<b>410</b>	<b>386</b>	<b>796</b>
13. IV/A	(Pembina/Administrator)	287	274	561
14. IV/B	(Pembina Tingkat I/First Class Administrator)	96	109	505
15. IV/C	(Pembina Utama Muda/Junior Administrator)	25	2	27
16. IV/D	(Pembina Utama Madya/Middle Administrator)	2	1	3
17. IV/E	(Pembina Utama/Senior Administrator)	0	0	0
<b>Jumlah/Total</b>		<b>1.780</b>	<b>2.082</b>	<b>3.862</b>

Lanjutan Tabel/Continued Table 2.3.3

Pangkat/Golongan/Ruang Hierarchy	2022		
	Laki-laki Male	Perempuan Female	Jumlah Total
(1)	(2)	(3)	(4)
<b>Golongan I/Range I</b>	<b>9</b>	<b>0</b>	<b>9</b>
1. I/A (Juru Muda/Junior Clerk)	1	0	1
2. I/B (Juru Muda Tingkat I/First Class Junior Clerk)	1	0	1
3. I/C (Juru/Clerk)	0	0	0
4. I/D (Juru Tingkat I/First Class Clerk)	7	0	7
<b>Golongan II/Range II</b>	<b>263</b>	<b>213</b>	<b>476</b>
5. II/A (Pengatur Muda/Junior Supervisor)	16	3	19
6. II/B (Pengatur Muda Tingkat I/First Class Junior Supervisor)	40	8	48
7. II/C (Pengatur/Supervisor)	79	62	141
8. II/D (Pengatur Tingkat I/First Class Supervisor)	128	140	268
<b>Golongan III/Range III</b>	<b>1.022</b>	<b>1.414</b>	<b>2.436</b>
9. III/A (Penata Muda/Junior Superintendent)	247	315	562
10. III/B (Penata Muda Tingkat I/First Class Junior Superintendent)	198	362	560
11. III/C (Penata/Superintendent)	241	389	630
12. III/D (Penata Tingkat I/First Class Superintendent)	336	348	684
<b>Golongan IV/Range IV</b>	<b>391</b>	<b>352</b>	<b>743</b>
13. IV/A (Pembina/Administrator)	259	223	482
14. IV/B (Pembina Tingkat I/First Class Administrator)	109	125	234
15. IV/C (Pembina Utama Muda/Junior Administrator)	21	3	24
16. IV/D (Pembina Utama Madya/Middle Administrator)	2	1	3
17. IV/E (Pembina Utama/Senior Administrator)	0	0	0
<b>Jumlah/Total</b>	<b>1.685</b>	<b>1.979</b>	<b>3.664</b>

Catatan/Note: ...

Sumber/Source: Badan Kepegawaian Negara (BKN)/National Civil Service Agency

## 2.4 KEUANGAN PEMERINTAH GOVERNMENT FINANCE

**Tabel 2.4.1** Realisasi Pendapatan Pemerintah Kabupaten Tanjung Jabung Barat Menurut Jenis Pendapatan (ribu rupiah), 2019–2022  
*Actual Tanjung Jabung Barat Regency In Figures Government Revenues by Kind of Revenues (thousand rupiahs), 2019–2022*

Jenis Pendapatan/Kind of Revenues	2019	2020
(1)	(2)	(3)
<b>1. Pendapatan Asli Daerah (PAD)/Regional Revenue</b>		
1.1 Pajak Daerah/Regional Tax	35.428.274.303,50	30.830.634.493,00
1.2 Retribusi Daerah/Regional Retribution	2.407.132.348,00	1.896.201.671,00
1.3 Hasil Perusahaan Milik Daerah dan Pengelolaan Kekayaan Daerah yang Dipisahkan <i>Regional-Owned Company Revenue and Separated Management of Regional Wealth</i>	10.948.042.702,44	10.663.362.645,85
1.4 Lain-lain PAD yang Sah/Other Regional Revenue	71.437.032.313,80	72.119.310.492,35
<b>2. Dana Perimbangan/Balance Funds</b>		
2.1 Bagi Hasil Pajak/Tax Sharing Revenue	117.601.645.321,00	130.522.695.657,00
2.2 Bagi Hasil Bukan Pajak/Sumber Daya Alam <i>Non-Tax Sharing Revenue/Natural Resources</i>	489.024.722.293,00536.	268.399.109.936,00
2.3 Dana Alokasi Umum/General Allocation Fund	535.177.694.000,00	487.550.827.000,00
2.4 Dana Alokasi Khusus/Special Allocation Fund	163.322.880.868,00	172.740.334.567,00
<b>3. Lain-lain Pendapatan yang Sah/Other Revenue</b>		
3.1 Pendapatan Hibah/Grant	40.864.880.000,00	49.482.290.424,00
3.2 Dana Darurat/Emergency Fund		
3.3 Dana Bagi Hasil Pajak dari Provinsi dan Pemerintah Daerah Lainnya/Tax Sharing Revenue from Provincial and Other Regional Governments	60.872.130.503,00	53.850.760.594,11
3.4 Dana Penyesuaian dan Otonomi Daerah <i>Regional Adjustment and Autonomy Fund</i>	106.213.808.000,00	135.272.354.600,00
3.5 Bantuan Keuangan dari Provinsi atau Pemerintah Daerah Lainnya/Financial Assistance from Provincial or Other Regional Governments	8.040.000.000,00	8.040.000.000,00
3.6 Lainnya/Others		
<b>Jumlah/Total</b>	<b>1.642.338.243.283,71</b>	<b>1.421.367.882.080,31</b>

Lanjutan Tabel/Continued Table 2.4.1

Jenis Pendapatan/Kind of Revenues	2021	2022
(1)	(4)	(5)
<b>1. Pendapatan Asli Daerah (PAD)/Regional Revenue</b>		
1.1 Pajak Daerah/Regional Tax	31.752.296.480,00	33.014.821.695,00
1.2 Retribusi Daerah/Regional Retribution	2.566.363.152,00	2.422.698.393,17
1.3 Hasil Perusahaan Milik Daerah dan Pengelolaan Kekayaan Daerah yang Dipisahkan Regional-Owned Company Revenue and Separated Management of Regional Wealth	10.719.917.975,50	11.703.638.397,40
1.4 Lain-lain PAD yang Sah/Other Regional Revenue	76.867.378.049,89	84.009.989.817,33
<b>2. Dana Perimbangan/Balance Funds</b>	<b>1.375.003.659.861,00</b>	<b>1.534.250.856.898,00</b>
2.1 Bagi Hasil Pajak/Tax Sharing Revenue		
2.2 Bagi Hasil Bukan Pajak/Sumber Daya Alam Non-Tax Sharing Revenue/Natural Resources		
2.3 Dana Alokasi Umum/General Allocation Fund		
2.4 Dana Alokasi Khusus/Special Allocation Fund		
<b>3. Lain-lain Pendapatan yang Sah/Other Revenue</b>	<b>31.270.700.937,00</b>	<b>196.307.214,00</b>
3.1 Pendapatan Hibah/Grant		
3.2 Dana Darurat/Emergency Fund		
3.3 Dana Bagi Hasil Pajak dari Provinsi dan Pemerintah Daerah Lainnya/Tax Sharing Revenue from Provincial and Other Regional Governments		
3.4 Dana Penyesuaian dan Otonomi Daerah Regional Adjustment and Autonomy Fund		
3.5 Bantuan Keuangan dari Provinsi atau Pemerintah Daerah Lainnya/Financial Assistance from Provincial or Other Regional Governments		
3.6 Lainnya/Others		
<b>Jumlah/Total</b>	<b>1.528.180.316.455,39</b>	<b>1.665.598.312.414,90</b>

Catatan/Note :

Sumber/Source : Badan Pendapatan Daerah Kabupaten Tanjung Jabung Barat/Local Revenue Agency of Tanjung Jabung Barat Regency

**Tabel**  
**Table** 2.4.2**Realisasi Belanja Pemerintah Kabupaten Tanjung Jabung Barat Menurut Jenis Belanja (ribu rupiah), 2019–2022**  
**Actual Tanjung Jabung Barat Regency In Figures**  
**Government Expenditures by Kind of Expenditures**  
**(thousand rupiahs), 2019–2022**

Jenis Pendapatan <i>Kind of Revenues</i>	2019	2020
(1)	(2)	(3)
<b>1. Belanja Tidak Langsung/<i>Indirect Expenditures</i></b>		
1.1 Belanja Pegawai/ <i>Personnel Expenditures</i>	427.158.692.501,91	432.007.609.457,00
1.2 Belanja Bunga/ <i>Interest Expenditures</i>	0	0
1.3 Belanja Subsidi/ <i>Subsidies Expenditures</i>	6.137.871.352,00	4.898.400.000,00
1.4 Belanja Hibah/ <i>Grant Expenditures</i>	9.488.382.840,00	35.681.053.374,00
1.5 Belanja Bantuan Sosial/ <i>Social Aid Expenditures</i>	1.802.500.000,00	1.715.000.000,00
1.6 Belanja Bagi Hasil/ <i>Sharing Fund Expenditure</i>	3.262.852.560,00	2.927.708.650,00
1.7 Belanja Bantuan Keuangan <i>Financial Aids Expenditures</i>	222.601.517.357,00	200.125.090.331,00
1.8 Belanja Tidak Terduga/ <i>Unpredicted Expenditures</i>	0	38.518.865.207,56
<b>2. Belanja Langsung/<i>Direct Expenditures</i></b>		
2.1 Belanja Pegawai/ <i>Personnel Expenditures</i>	57.978.909.797,96	71.575.142.212,80
2.2 Belanja Barang dan Jasa <i>Goods and Services Expenditures</i>	276.750.628.040,44	248.961.154.819,34
2.3 Belanja Modal/ <i>Capital Expenditure</i>	697.230.245.558,73	353.968.950.921,05
<b>Jumlah/<i>Total</i></b>	<b>1.702.411.600.008,04</b>	<b>1.390.378.974.972,75</b>



Lanjutan Tabel/*Continued Table 2.4.2*

Jenis Pendapatan <i>Kind of Revenues</i>	2021	2022
(1)	(4)	(5)
<b>1. Belanja Tidak Langsung/<i>Indirect Expenditures</i></b>		
1.1 Belanja Pegawai/ <i>Personnel Expenditures</i>	...	...
1.2 Belanja Bunga/ <i>Interest Expenditures</i>	...	...
1.3 Belanja Subsidi/ <i>Subsidies Expenditures</i>	...	...
1.4 Belanja Hibah/ <i>Grant Expenditures</i>	...	...
1.5 Belanja Bantuan Sosial/ <i>Social Aid Expenditures</i>	...	...
1.6 Belanja Bagi Hasil/ <i>Sharing Fund Expenditure</i>	...	...
1.7 Belanja Bantuan Keuangan <i>Financial Aids Expenditures</i>	...	...
1.8 Belanja Tidak Terduga/ <i>Unpredicted Expenditures</i>	...	...
<b>2. Belanja Langsung/<i>Direct Expenditures</i></b>		
2.1 Belanja Pegawai/ <i>Personnel Expenditures</i>	...	...
2.2 Belanja Barang dan Jasa <i>Goods and Services Expenditures</i>	...	...
2.3 Belanja Modal/ <i>Capital Expenditure</i>	...	...
<b>Jumlah/<i>Total</i></b>	<b>...</b>	<b>...</b>

Catatan/*Note*

:

Sumber/*Source*: Badan Pendapatan Daerah Kabupaten Tanjung Jabung Barat/*Local Revenue Agency of Tanjung Jabung Barat Regency*

## 2.5 HUKUM LAW

**Tabel**  
**Table** 2.5.1

**Banyaknya Perkara, Terdakwa, Tertuduh dalam Tindak Pidana Kejahatan Menurut Jenis Kelamin yang Mendapat Keputusan Pengadilan Negeri Kuala Tungkal, 2022**  
**Number of Defendant and Criminal Cases by Sex That had Been Disposed by Kuala Tungkal District Court, 2022**

Bulan Month	Jumlah Perkara Number of Cases	Terdakwa/Tertuduh Defendant		
		Laki-laki Male	Perempuan Female	Jumlah Total
(1)	(2)	(3)	(4)	(5)
Januari	11	11	0	11
Februari	10	11	0	11
Maret	13	14	0	14
April	28	29	1	30
Mei	4	5	0	5
Juni	13	16	0	16
Juli	10	9	1	10
Agustus	20	21	0	21
September	13	15	0	15
Oktober	15	14	2	16
November	16	18	1	19
Desember	13	15	3	18
<b>Jumlah/Total</b>	<b>166</b>	<b>178</b>	<b>3</b>	<b>186</b>
<b>2021</b>	<b>205</b>	<b>230</b>	<b>3</b>	<b>233</b>
<b>2020</b>	<b>199</b>	<b>229</b>	<b>10</b>	<b>239</b>
<b>2019</b>	<b>182</b>	<b>226</b>	<b>8</b>	<b>234</b>
<b>2018</b>	<b>...</b>	<b>...</b>	<b>...</b>	<b>...</b>

Sumber/Source: Pengadilan Negeri Kuala Tungkal/Kuala tungkal District Court

**Tabel**  
**Table** 2.5.2

**Banyaknya Terdakwa/ Tertuduh Tindak Pidana  
Kejahatan yang Mendapat Keputusan Pengadilan  
Negeri Menurut Kelompok Umur Dirinci per Bulan di  
Kabupaten Tanjung Jabung Barat, 2022**  
*Number Accuses of Criminal Resolved by Court by Age  
Group and Month in Tanjung Jabung Barat Regency,  
2022*

<b>Bulan Month</b>	<b>&lt; 16 Tahun &lt; 16 Years Old</b>	<b>16-20 Tahun 16-20 Years Old</b>	<b>≥ 21 Tahun ≥ 21 Years Old</b>	<b>Jumlah Total</b>
(1)	(2)	(3)	(4)	(5)
Januari	0	1	11	12
Februari	0	1	10	11
Maret	0	1	13	14
April	0	6	24	30
Mei	0	1	4	5
Juni	0	0	16	16
Juli	0	1	9	10
Agustus	0	0	21	21
September	0	2	13	15
Oktober	0	1	15	16
November	0	0	19	19
Desember	0	0	18	18
<b>Jumlah/Total</b>	<b>0</b>	<b>14</b>	<b>173</b>	<b>187</b>
<b>2021</b>	<b>3</b>	<b>8</b>	<b>222</b>	<b>233</b>
<b>2020</b>	<b>1</b>	<b>16</b>	<b>222</b>	<b>239</b>
<b>2019</b>	<b>4</b>	<b>37</b>	<b>193</b>	<b>234</b>
<b>2018</b>	<b>...</b>	<b>...</b>	<b>...</b>	<b>...</b>

Sumber/Source: Pengadilan Negeri Kuala Tungkal/Kuala tungkal District Court

**Tabel**  
**Table** 2.5.3

**Banyaknya Perkara yang Telah Diselesaikan Menurut Bulan dan Sikap Terhadap Keputusan di Kabupaten Tanjung Jabung Barat, 2022**  
**Number of Accused Settled by Month and Attitude Towards the Decision in Tanjung Jabung Barat Regency, 2022**

Bulan Month	Sikap Terhadap Keputusan Attitude Towards the Decision				Jumlah Total
	Menerima Accept	Banding Appeal	Kasasi Cassation	Grasi Clemency	
(1)	(2)	(3)	(4)	(5)	(6)
Januari	22	2	3	0	27
Februari	6	0	1	0	7
Maret	10	0	3	0	13
April	12	1	3	0	16
Mei	12	0	1	0	13
Juni	17	0	0	0	17
Juli	11	3	0	0	14
Agustus	17	3	0	0	20
September	12	1	0	0	13
Oktober	17	1	0	0	18
November	16	0	0	0	16
Desember	16	0	2	0	18
<b>Jumlah/Total</b>	<b>168</b>	<b>11</b>	<b>13</b>	<b>0</b>	<b>192</b>
<b>2021</b>	<b>165</b>	<b>25</b>	<b>15</b>	<b>0</b>	<b>205</b>
<b>2020</b>	<b>199</b>	<b>6</b>	<b>...</b>	<b>0</b>	<b>205</b>
<b>2019</b>	<b>182</b>	<b>11</b>	<b>...</b>	<b>0</b>	<b>193</b>
<b>2018</b>	<b>...</b>	<b>...</b>	<b>...</b>	<b>...</b>	<b>...</b>

Sumber/Source: Pengadilan Negeri Kuala Tungkal/Kuala tungkal District Court

**Tabel**  
**Table** 2.5.4

**Jumlah Perkara yang Masuk dan Diputuskan Menurut Bulan di Pengadilan Agama Kuala Tungkal, 2022**  
**Number of Cases Entered and Decided by Month at the Kuala Tungkal Religious Court, 2022**

<b>Bulan</b> <i>Month</i>	<b>Sisa Bulan</b> <i>Rest of Last Month</i>	<b>Masuk</b> <i>Case In</i>	<b>Dicabut</b> <i>Revoked</i>	<b>Diputuskan</b> <i>Resolved</i>	<b>Sisa</b> <i>Rest</i>
(1)	(2)	(3)	(4)	(5)	(6)
Januari	4	113	2	55	60
Februari	60	68	4	77	47
Maret	47	81	4	71	53
April	53	34	5	56	26
Mei	26	79	0	37	68
Juni	68	91	4	109	46
Juli	46	54	5	65	30
Agustus	30	104	5	75	54
September	54	91	7	92	46
Oktober	46	103	9	99	41
November	41	64	2	63	40
Desember	40	37	3	69	5

Sumber/Source: Pengadilan Agama Kuala Tungkal/*Kuala tungkal Religious Court*

**Tabel 2.5.5** Banyaknya Narapidana Menurut Bulan dan Jenis Kelamin di Kabupaten Tanjung Jabung Barat, 2022  
**Number of Prisoners by Month and Gender in Tanjung Jabung Barat Regency, 2022**

Bulan Month	Terdakwa/Tertuduh Defendant		Jumlah Total
	Laki-laki Male	Perempuan Female	
(1)	(3)	(4)	(5)
Januari	351	-	351
Februari	362	-	362
Maret	362	-	362
April	378	-	378
Mei	367	-	367
Juni	379	-	379
Juli	373	-	373
Agustus	362	-	362
September	355	-	355
Oktober	368	-	368
November	365	-	365
Desember	381	-	381

Sumber/Source: Lembaga Pemasyarakatan Kelas II B Kuala Tungkal/Penitentiary Class II B Kuala Tungkal

**Tabel**  
**Table** 2.5.6

**Banyaknya Tambahan Narapidana Dewasa, Pemuda, dan Anak-anak Berdasarkan Putusan Pengadilan Negeri Menurut Jenis Kelamin, 2022**  
**Number of Adult Prisoners, Youth, and Children Based on District Court Decisions by Sex, 2022**

Kelompok Umur <i>Age Group</i>	Jenis Kelamin <i>Sex</i>		Jumlah <i>Total</i>
	Laki-laki <i>Male</i>	Perempuan <i>Female</i>	
(1)	(3)	(4)	(5)
Dewasa (Diatas 21 Tahun)	376	0	376
Pemuda (18-20 Tahun)	5	0	5
Anak-anak (Dibawah 18 Tahun)	0	0	0
<b>Jumlah/Total</b>	<b>381</b>	<b>0</b>	<b>381</b>

Sumber/Source: Lembaga Pemasyarakatan Kelas II B Kuala Tungkal/*Penitentiary Class II B Kuala Tungkal*

**Tabel**  
**Table** 2.5.7

**Banyaknya Tambahan Narapidana Berdasarkan Putusan Pengadilan Negeri Menurut Jenis Kelamin dan Lama Dipenjara/Dikurung, 2022**  
**Number of Additional Prisoners Based on District Court Decisions by Gender and Length of Imprisonment / Imprisonment, 2022**

Lama Dipenjara/Dikurung <i>Time in prison / Incarceration</i>	Jenis Kelamin <i>Sex</i>		Jumlah <i>Total</i>
	Laki-laki <i>Male</i>	Perempuan <i>Female</i>	
(1)	(3)	(4)	(5)
<b>Dipenjara</b>			
Seumur Hidup	3	0	3
Lebih Dari 5 Tahun	200	0	200
1 Sampai Dengan 5 Tahun	117	0	117
Kurang Dari 1 Tahun	7	0	7
<b>Dikurung</b>			
Pidana Kurungan Pengganti Denda	54	0	54
<b>Jumlah/Total</b>	<b>381</b>	<b>0</b>	<b>381</b>

Sumber/Source: Lembaga Pemasyarakatan Kelas II B Kuala Tungkal/*Penitentiary Class II B Kuala Tungkal*



**Tabel**  
**Table 2.5.8****Banyaknya Tambahan Narapidana Berdasarkan Putusan Pengadilan Negeri Menurut Jenis Kejahatan/Pelanggaran dan Jenis Kelamin, 2022**  
**Number of Additional Prisoners Based on District Court Decisions by Type of Crime / Violation and Gender, 2022**

Jenis Kejahatan/Pelanggaran <i>Type of Crime/Violation</i>	Jenis Kelamin <i>Sex</i>		Jumlah <i>Total</i>
	Laki-laki <i>Male</i>	Perempuan <i>Female</i>	
(1)	(3)	(4)	(5)
Terhadap Ketertiban Umum	0	0	0
Pembakaran	0	0	0
Pembunuhan	8	0	8
Penganiayaan	3	0	3
Pencurian	41	0	41
Perampokan	6	0	6
Kesusilaan	4	0	4
Penggelapan	8	0	8
Penipuan	6	0	6
Penadahan	6	0	6
Kejahatan Ekonomi	0	0	0
Penculikan	0	0	0
Perjudian	10	0	10
Memeras/Mengancam	0	0	0
Lain-lain	289	0	289
<b>Jumlah/Total</b>	<b>381</b>	<b>0</b>	<b>381</b>

Sumber/Source: Lembaga Pemasyarakatan Kelas II B Kuala Tungkal/ *Penitentiary Class II B Kuala Tungkal*

**Tabel**  
**Table** 2.5.9

**Banyaknya Tahanan dan Narapidana Menurut Bulan dan Jenis Kelamin, 2022**  
**Number of Prisoners and Prisoners by Month and Gender, 2022**

Bulan <i>Month</i>	Tahanan <i>Prisoner</i>		Jumlah <i>Total</i>
	Laki-laki <i>Male</i>	Perempuan <i>Female</i>	
(1)	(3)	(4)	(5)
Januari	61	0	61
Februari	50	0	50
Maret	50	0	50
April	48	1	49
Mei	55	0	55
Juni	52	5	57
Juli	51	1	52
Agustus	56	1	57
September	59	0	59
Oktober	53	1	54
November	45	1	46
Desember	32	3	35

Lanjutan Tabel/*Continued Table 2.5.9*

Bulan <i>Month</i>	Narapidana <i>Inmate</i>		Jumlah <i>Total</i>
	Laki-laki <i>Male</i>	Perempuan <i>Female</i>	
(1)	(3)	(4)	(5)
Januari	351	-	351
Februari	362	-	362
Maret	362	-	362
April	378	-	378
Mei	367	-	367
Juni	379	-	379
Juli	373	-	373
Agustus	362	-	362
September	355	-	355
Oktober	368	-	368
November	365	-	365
Desember	381	-	381

Sumber/Source: Lembaga Pemasyarakatan Kelas II B Kuala Tungkal/*Penitentiary Class II B Kuala Tungkal*

**Tabel** 2.5.10 **Banyaknya SIM yang Diberikan Menurut Jenis Kelamin, 2022**  
**Table** 2.5.10 **Number of Driving License by Sex, 2022**

Bulan Month	Jenis Kelamin Sex		Jumlah Total
	Laki-laki Male	Perempuan Female	
(1)	(3)	(4)	(5)
Januari	247	76	323
Februari	119	32	151
Maret	308	53	361
April	265	44	309
Mei	243	65	308
Juni	463	104	567
Juli	360	142	502
Agustus	354	93	447
September	218	68	286
Oktober	356	73	429
November	324	52	376
Desember	265	61	326
<b>Jumlah/Total</b>	<b>3.522</b>	<b>863</b>	<b>4.385</b>
<b>2021</b>	<b>1.597</b>	<b>361</b>	<b>1.958</b>
<b>2020</b>	<b>2.504</b>	<b>631</b>	<b>3.135</b>
<b>2019</b>	<b>3.971</b>	<b>969</b>	<b>4.940</b>
<b>2018</b>	<b>3.421</b>	<b>903</b>	<b>4.324</b>

Sumber/Source: Polres Kabupaten Tanjung Jabung Barat/Police Resort of Tanjung Jabung Barat Regency

**Tabel**  
**Table** 2.5.11

**Banyaknya SIM yang Diberikan Menurut Jenis SIM dan Bulan, 2022**  
**Number of Driving License by Kind and Month, 2022**

Bulan Month	SIM A	SIM B1	SIM B2	SIM C	Jumlah Total
(1)	(3)	(4)			(5)
Januari	125	1	1	196	323
Februari	46	1	0	104	151
Maret	135	1	0	225	361
April	119	4	0	186	309
Mei	95	1	0	212	308
Juni	182	2	0	383	567
Juli	151	3	0	348	502
Agustus	132	4	0	311	447
September	97	1	0	188	286
Oktober	155	3	0	271	429
November	121	1	0	254	376
Desember	122	1	1	202	326
<b>Jumlah/Total</b>	<b>1.480</b>	<b>23</b>	<b>2</b>	<b>2.880</b>	<b>4.385</b>
<b>2021</b>	<b>682</b>	<b>13</b>	<b>1</b>	<b>1.262</b>	<b>1.958</b>
<b>2020</b>	<b>826</b>	<b>9</b>	<b>2</b>	<b>2.298</b>	<b>3.135</b>
<b>2019</b>	<b>1.368</b>	<b>19</b>	<b>4</b>	<b>3.549</b>	<b>4.940</b>
<b>2018</b>	<b>1.210</b>	<b>35</b>	<b>6</b>	<b>3.073</b>	<b>4.324</b>

Sumber/Source: Polres Kabupaten Tanjung Jabung Barat/Police Resort of Tanjung Jabung Barat Regency

**Tabel**  
**Table** 2.5.12

**Banyaknya Tahanan Kepolisian Dewasa dan Anak-anak Menurut Jenis Kelamin dan Bulan, 2022**  
**Number of Adult and Child Police Detainees by Gender and Month, 2022**

Bulan Month	Dewasa Adult		Anak-anak Child		Jumlah Total	
	Laki-laki Male	Perempuan Female	Laki-laki Male	Perempuan Female	Laki-laki Male	Perempuan Female
(1)	(3)	(4)	(5)	(6)	(7)	(8)
Januari	13	1	0	0	13	1
Februari	14	0	0	0	14	0
Maret	20	0	2	0	22	0
April	19	0	0	0	19	0
Mei	5	0	0	0	5	0
Juni	14	0	0	0	14	0
Juli	17	0	2	0	19	0
Agustus	16	1	0	0	16	0
September	17	1	2	0	19	1
Oktober	24	2	0	0	24	1
November	1	0	0	0	1	2
Desember	10	0	0	0	10	0
<b>Jumlah/Total</b>	<b>170</b>	<b>5</b>	<b>6</b>	<b>0</b>	<b>170</b>	<b>5</b>
<b>2021</b>	<b>202</b>	<b>3</b>	<b>9</b>	<b>0</b>	<b>211</b>	<b>3</b>
<b>2020</b>	<b>203</b>	<b>5</b>	<b>3</b>	<b>0</b>	<b>206</b>	<b>5</b>
<b>2019</b>	<b>207</b>	<b>4</b>	<b>5</b>	<b>-</b>	<b>212</b>	<b>4</b>
<b>2018</b>	<b>231</b>	<b>8</b>	<b>-</b>	<b>-</b>	<b>231</b>	<b>8</b>

Sumber/Source: Polres Kabupaten Tanjung Jabung Barat/Police Resort of Tanjung Jabung Barat Regency

**Tabel**  
**Table** 2.5.13

**Banyaknya Perkara yang Diterima dan Diselesaikan,  
2022**  
**Number of Case Received and Case Settled by Month,  
2022**

Bulan Month	Perkara Pidana Criminal Cases		Perkara Perdata Civil Cases		Jumlah Total	
	Diterima Received	Diselesaika Settled	Diterima Received	Diselesaika Settled	Diterima Received	Diselesaika Settled
(1)	(3)	(4)	(5)	(6)	(7)	(8)
Januari	9	8	...	...	...	...
Februari	13	5	...	...	...	...
Maret	19	10	...	...	..	...
April	21	18	...	...	...	...
Mei	20	12	...	...	...	...
Juni	18	11	...	...	...	...
Juli	13	8	...	...	...	...
Agustus	20	14	...	...	...	...
September	13	11	...	...	...	...
Oktober	14	10	...	...	...	...
November	4	9	...	...	...	...
Desember	14	12	...	...	...	...
<b>Jumlah/Total</b>	<b>178</b>	<b>128</b>	...	...	...	...

Sumber/Source: Polres Kabupaten Tanjung Jabung Barat/Police Resort of Tanjung Jabung Barat Regency

**Tabel**  
**Table** 2.5.14

**Banyaknya Kecelakaan dan Akibat Kecelakaan Menurut Bulan, 2022**  
**Number of Traffic Accident and Accident Result by Month, 2022**

Bulan Month	Jumlah Kecelakaan Number of Accident	Akibat Kecelakaan Accident Damage		
		Mati Death	Luka Berat Serious Injuries	Luka Ringan Light Injuries
(1)	(3)	(4)	(5)	(6)
Januari	6	2	2	6
Februari	5	1	0	6
Maret	2	1	0	2
April	2	1	0	2
Mei	10	8	1	7
Juni	8	3	1	8
Juli	7	4	0	7
Agustus	8	5	0	9
September	5	2	1	2
Oktober	6	4	0	9
November	4	4	1	2
Desember	5	3	1	2
<b>Jumlah/Total</b>	<b>68</b>	<b>38</b>	<b>7</b>	<b>62</b>
<b>2021</b>	<b>78</b>	<b>33</b>	<b>14</b>	<b>88</b>
<b>2020</b>	<b>50</b>	<b>23</b>	<b>18</b>	<b>72</b>
<b>2019</b>	<b>73</b>	<b>37</b>	<b>11</b>	<b>79</b>
<b>2018</b>	<b>67</b>	<b>27</b>	<b>5</b>	<b>84</b>

Sumber/Source: Polres Kabupaten Tanjung Jabung Barat/Police Resort of Tanjung Jabung Barat Regency



**Tabel**  
**Table** 2.5.15

**Banyaknya Kecelakaan Lalu Lintas yang Dilaporkan dan Diselesaikan Menurut Bulan, 2022**  
**Number of Traffic Accidents Reported and Resolved by Month, 2022**

Bulan Month	Kecelakaan Accident		Pelanggaran Delinquency	
	Dilapor kan Reported	Deselesai kan Solved	Dilapor kan Reported	Deselesai kan Solved
(1)	(3)	(4)	(5)	(6)
Januari	6	0	170	0
Februari	5	6	128	0
Maret	2	2	135	0
April	2	3	20	0
Mei	10	6	53	0
Juni	8	5	390	0
Juli	7	2	130	0
Agustus	8	1	75	0
September	5	3	74	0
Oktober	6	1	92	0
November	4	4	0	0
Desember	5	6	0	0
<b>Jumlah/Total</b>	<b>68</b>	<b>39</b>	<b>1267</b>	<b>0</b>
<b>2021</b>	<b>78</b>	<b>46</b>	<b>933</b>	<b>...</b>
<b>2020</b>	<b>50</b>	<b>35</b>	<b>...</b>	<b>...</b>
<b>2019</b>	<b>73</b>	<b>37</b>	<b>...</b>	<b>...</b>
<b>2018</b>	<b>67</b>	<b>53</b>	<b>...</b>	<b>...</b>

Sumber/Source: Polres Kabupaten Tanjung Jabung Barat/Police Resort of Tanjung Jabung Barat Regency

Catatan/Note : ... Data Tidak Tersedia

03

**PENDUDUK DAN KETENAGAKERJAAN**  
**POPULATION AND EMPLOYMENT**



**JUMLAH PENDUDUK**  
**NUMBER OF POPULATION**  
**326.530**  
*Jiwa/People*

<https://tanjabbarkab.bps.go.id>

**PENJELASAN TEKNIS****TECHNICAL NOTES**

1. Sumber utama data kependudukan adalah sensus penduduk yang dilaksanakan setiap sepuluh tahun sekali. Sensus penduduk telah dilaksanakan sebanyak enam kali sejak Indonesia merdeka, yaitu tahun 1961, 1971, 1980, 1990, 2000, dan 2010. Di dalam sensus penduduk, pencacahan dilakukan terhadap seluruh penduduk yang berdomisili di wilayah teritorial Indonesia termasuk warga negara asing kecuali anggota korps diplomatik negara sahabat beserta keluarganya. Metode pengumpulan data dalam sensus dilakukan dengan wawancara antara petugas sensus dengan responden dan juga melalui e-census. Pencatatan penduduk menggunakan konsep usual residence, yaitu konsep di mana penduduk biasa bertempat tinggal. Bagi penduduk yang bertempat tinggal tetap dicacah di mana mereka biasa tinggal, sedangkan untuk penduduk yang tidak bertempat tinggal tetap dicacah di tempat di mana mereka ditemukan petugas sensus pada malam 'Hari Sensus'. Termasuk penduduk yang tidak bertempat tinggal tetap diam adalah tuna wisma, awak kapal berbendera Indonesia, penghuni perahu/rumah apung, masyarakat terpencil/terasing,

1. *The main source of demographic data is population census, which is conducted every ten years. Population Census has been conducted six times since Indonesia's independence: 1961, 1971, 1980, 1990, 2000, and 2010. The population census enumerates all residents who domicile in the entire territory of Indonesia including foreign citizens except the diplomatic corps members and their families. The method of data collection in a population census involves interviewing respondents and conducting e-census. Enumeration of the population uses the concept of "usual residence", which is the concept of "places where people usually live". De jure was applied to the permanent residents, while de facto was applied to non-permanent residents. The permanent residents were enumerated in place where they normally live, the non-permanent residents were enumerated where they were found by the enumerators, on the night of 'Census Date'. The non permanent residents include homeless people, ship crew, boat people, remote area community, and internally displaced persons. Those who had permanent residence and had been travelling away from their home for six months or more were not*

dan pengungsi. Bagi mereka yang mempunyai tempat tinggal tetap dan sedang bepergian ke luar wilayah lebih dari enam bulan, tidak dicacah di tempat tinggalnya, tetapi dicacah di tempat tujuannya. Untuk tahun yang tidak dilaksanakan sensus penduduk, data kependudukan diperoleh dari hasil proyeksi penduduk. Proyeksi penduduk merupakan suatu perhitungan ilmiah yang didasarkan pada asumsi dari komponen-komponen perubahan penduduk, yaitu kelahiran, kematian, dan migrasi. Proyeksi penduduk Indonesia 2010–2035 menggunakan data dasar penduduk hasil SP2010.

2. Penduduk Indonesia adalah semua orang yang berdomisili di wilayah teritorial Indonesia selama 6 bulan atau lebih dan atau mereka yang berdomisili kurang dari 6 bulan tetapi bertujuan menetap.
3. Laju pertumbuhan penduduk adalah angka yang menunjukkan persentase pertambahan penduduk dalam jangka waktu tertentu.
4. Kepadatan penduduk adalah rasio banyaknya penduduk per kilometer persegi.

*enumerated in their permanent place, but in the place where they were during the census.*

*For the periods where the population census is not conducted, population projection is done to estimate population during those years. The population projection is an estimate based on the demographic components, such as birth, death, and migration. Indonesia's 2010–2035 population projection used the 2010 Population Census as the base population.*

2. *The population of Indonesia are all residents of the entire territory of Indonesia who have stayed for six months or longer, and those who intended to stay more than six months even though their length of stay is less than six months.*
3. *The growth rate of population is the number that show percentage of population growth within a specified period.*
4. *Population density is ratio of population per square kilometer.*

**ULASAN****Penduduk**

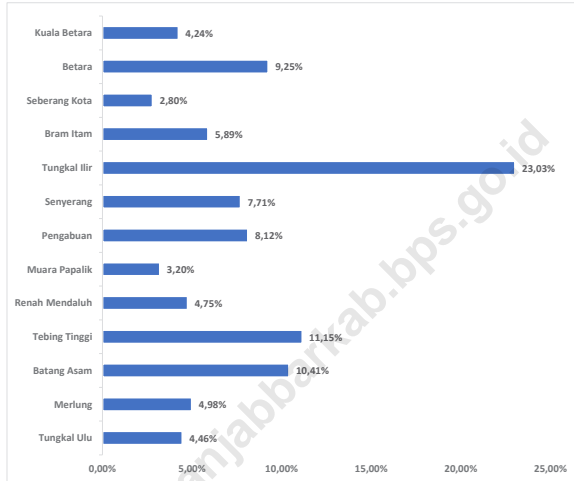
Data kependudukan yang disajikan pada Tanjung Jabung Barat Dalam Angka tahun 2022 merupakan hasil kompilasi produk administrasi Dinas Kependudukan dan Catatan Sipil Kabupaten Tanjung Jabung Barat. Jumlah penduduk Kabupaten Tanjung Jabung Barat tahun 2022 sebanyak 326.530 jiwa sedangkan tahun 2020 jumlah penduduk sebanyak 317.498 jiwa.

**DESCRIPTION****Population**

*Population data presented in Tanjung Jabung Barat in Figures for 2022 is the result of a compilation of administrative products from the Population and Civil Registry Office of Tanjung Jabung Barat Regency. The population of West Tanjung Jabung Regency in 2022 is 326,530 people while in 2020 the population is 317,498 people.*

**Gambar** 3.1  
**Figures**


**Distribusi Penduduk di Kabupaten Tanjung Jabung Barat Menurut Kecamatan (%), 2022**  
**Population Distribution in West Tanjung Jabung Regency by District (%), 2022**



Sumber/Source : Dinas Kependudukan dan Catatan Sipil Kabupaten Tanjung Jabung Barat/ Department of Population and Civil Registry of West Tanjung Jabung Regency

**Gambar** 3.2  
**Figures**

**Rasio Jenis Kelamin Menurut Kecamatan di Kabupaten  
Tanjung Jabung Barat, 2022**  
*Sex Ratio by District in West Tanjung Jabung Regency,  
2022*



Sumber/Source : Dinas Kependudukan dan Catatan Sipil Kabupaten Tanjung Jabung Barat/ Department of Population and Civil Registry of West Tanjung Jabung Regency



### 3.1 PENDUDUK POPULATION

**Tabel 3.1.1** Penduduk, Laju Pertumbuhan Penduduk, Distribusi Persentase Penduduk, Kepadatan Penduduk, Rasio Jenis Kelamin Penduduk Menurut Kecamatan di Kabupaten Tanjung Jabung Barat, 2022  
*Population, Population Growth Rate, Percentage Distribution of Population, Population Density, and Population Sex Ratio by Subdistrict in Tanjung Jabung Barat Regency In Figures, 2022*

Kecamatan Subdistrict	Penduduk (ribu) Population (thousand)	Laju Pertumbuhan Penduduk per Tahun 2020–2022 (%) Annual Population Growth Rate 2020–2022 (%)
(1)	(2)	(3)
Tungkal Ulu	14.575	1,02
Merlung	16.260	1,01
Batang Asam	33.990	1,00
Tebing Tinggi	36.420	1,00
Renah Mendaluh	15.494	1,03
Muara Papalik	10.462	1,01
Pengabuan	26.529	1,01
Senyerang	25.163	1,00
Tungkal Ilir	75.204	1,00
Bram Itam	19.220	1,02
Seberang Kota	9.144	1,01
Betara	30.218	1,01
Kuala Betara	13.851	1,04
<b>Tanjung Jabung Barat</b>	<b>326.530</b>	<b>1,01</b>

Lanjutan Tabel/*Continued Table* 3.1.1

Kecamatan <i>Subdistrict</i>	Persentase Penduduk <i>Percentage of Total Population</i>	Kepadatan Penduduk per km <sup>2</sup> <i>Population Density per sq.km</i>
(1)	(4)	(5)
Tungkal Ulu	4,46%	42,16
Merlung	4,98%	52,17
Batang Asam	10,41%	32,61
Tebing Tinggi	11,15%	106,21
Renah Mendaluh	4,75%	32,71
Muara Papalik	3,20%	31,10
Pengabuan	8,12%	60,28
Senyerang	7,71%	58,98
Tungkal Ilir	23,03%	749,72
Bram Itam	5,89%	61,47
Seberang Kota	2,80%	75,39
Betara	9,25%	52,99
Kuala Betara	4,24%	74,51
<b>Tanjung Jabung Barat</b>	<b>100,00%</b>	<b>65,18</b>

Lanjutan Tabel/Continued Table 3.1.1

Kecamatan Subdistrict	Rasio Jenis Kelamin Penduduk Population Sex Ratio
(1)	(6)
Tungkal Ulu	104,88
Merlung	104,68
Batang Asam	108,21
Tebing Tinggi	108,88
Renah Mendaluh	108,56
Muara Papalik	105,99
Pengabuan	109,63
Senyerang	106,81
Tungkal Ilir	103,58
Bram Itam	106,40
Seberang Kota	110,55
Betara	105,34
Kuala Betara	107,01
<b>Tanjung Jabung Barat</b>	<b>106,47</b>

Catatan/Note: ...

Sumber/Source: Dinas Kependudukan dan Catatan Sipil Kabupaten Tanjung Jabung Barat/ Department of Population and Civil Registry of West Tanjung Jabung Regency

**Tabel**  
**Table** 3.1.2

**Jumlah Penduduk Menurut Kelompok Umur dan Jenis Kelamin di Kabupaten Tanjung Jabung Barat, 2022**  
*Population by Age Groups and Sex in Tanjung Jabung Barat Regency In Figures, 2022*

Kelompok Umur <i>Age Groups</i>	Jenis Kelamin/Sex		Jumlah <i>Total</i>
	Laki-Laki <i>Male</i>	Perempuan <i>Female</i>	
(1)	(2)	(3)	(4)
0-4	12.590	11.680	24.270
5-9	15.631	14.634	30.265
10-14	15.529	14.671	30.200
15-19	13.251	12.826	26.077
20-24	14.425	13.778	28.203
25-29	13.387	12.436	25.823
30-34	12.816	12.522	25.338
35-39	13.825	13.411	27.236
40-44	13.941	13.005	26.946
45-49	11.820	10.985	22.805
50-54	10.218	9.089	19.307
55-59	7.251	6.484	13.735
60-64	5.603	5.080	10.683
65-69	3.514	3.120	6.634
70-74	2.238	2.094	4.332
75+	2.340	2.336	4.676
<b>Tanjung Jabung Barat</b>	<b>168.379</b>	<b>158.151</b>	<b>326.530</b>

Catatan/Note: ...

Sumber/Source: Dinas Kependudukan dan Catatan Sipil Kabupaten Tanjung Jabung Barat/ *Department of Population and Civil Registry of West Tanjung Jabung Regency*

**Tabel**  
**Table** 3.1.3**Jumlah Penduduk Menurut Jenis Kelamin Perkecamatan  
di Kabupaten Tanjung Jabung Barat, 2022**  
**Number of Population by Gender Subdistrict in Tanjung  
Jabung Barat Regency In Figures, 2022**

Kecamatan Subdistrict	Jenis Kelamin/Sex		
	Laki-Laki Male	Perempuan Female	Jumlah Total
(1)	(2)	(3)	(4)
Tungkal Ulu	7.461	7.114	14.575
Merlung	8.316	7.944	16.260
Batang Asam	17.665	16.325	33.990
Tebing Tinggi	18.984	17.436	36.420
Renah Mendaluh	8.065	7.429	15.494
Muara Papalik	5.383	5.079	10.462
Pengabuan	13.874	12.655	26.529
Senyerang	12.996	12.167	25.163
Tungkal Ilir	38.264	36.940	75.204
Bram Itam	9.908	9.312	19.220
Seberang Kota	4.801	4.343	9.144
Betara	15.502	14.716	30.218
Kuala Betara	7.160	6.691	13.851
<b>Tanjung Jabung Barat</b>	<b>168.379</b>	<b>158.151</b>	<b>326.530</b>

Catatan/Note: ...

Sumber/Source: Dinas Kependudukan dan Catatan Sipil Kabupaten Tanjung Jabung Barat/ Department of Population and Civil Registry of West Tanjung Jabung Regency

**3.2 KETENAGAKERJAAN  
EMPLOYMENT**

**Tabel 3.2.1 Jumlah Penduduk Berumur 15 Tahun Keatas Menurut Jenis Kegiatan Selama Seminggu yang Lalu dan Jenis Kelamin di Kabupaten Tanjung Jabung Barat, 2022**  
*Population Aged 15 Years and Over by Type of Activity During The Previous Week and Sex in Tanjung Jabung Barat Regency In Figures, 2022*

Kegiatan Utama <i>Main Activity</i>	Jenis Kelamin/Sex		
	Laki-Laki <i>Male</i>	Perempuan <i>Female</i>	Laki-Laki+ Perempuan <i>Male+Female</i>
(1)	(2)	(3)	(4)
<b>I. Angkatan Kerja/<i>Economically Active</i></b>	<b>115.050</b>	<b>62.154</b>	<b>177.204</b>
1. Bekerja/ <i>Working</i>	112.271	59.838	172.109
2. Pengangguran Terbuka/ <i>Unemployment</i>	2.779	2.316	5.095
<b>II. Bukan Angkatan Kerja/<i>Not Economically Active</i></b>	<b>15.898</b>	<b>60.058</b>	<b>75.956</b>
1. Sekolah/ <i>Attending School</i>	7.813	9.444	17.257
2. Mengurus Rumah Tangga/ <i>Housekeeping</i>	1.407	48.622	50.029
3. Lainnya/ <i>Others</i>	6.678	1.992	8.670
<b>Jumlah/<i>Total</i></b>	<b>130.948</b>	<b>122.212</b>	<b>253.160</b>

Catatan/Note:

Sumber/Source: BPS, Survei Angkatan Kerja Nasional (Sakernas) Agustus/BPS-Statistics Indonesia, August National Labor Force Survey

**Tabel**  
**Table** 3.2.2

**Penduduk Berumur 15 Tahun ke Atas Menurut Pendidikan Tertinggi yang Ditamatkan dan Jenis Kegiatan Selama Seminggu yang Lalu di Kabupaten Tanjung Jabung Barat, 2022**

*Population 15 Years of Age and Over by Educational Attainment and Type of Activity During the Previous Week in Tanjung Jabung Barat Regency In Figures, 2022*

Pendidikan Tertinggi yang Ditamatkan <sup>1</sup> <i>Educational Attainment<sup>1</sup></i>	Angkatan Kerja/ <i>Economically Active</i>			Persentase Bekerja terhadap Angkatan Kerja <i>Percentage of Working to Economically Active</i>
	Bekerja <i>Working</i>	Pengangguran <sup>2</sup> <i>Unemployment<sup>2</sup></i>	Jumlah Angkatan Kerja <i>Total of Economically Active</i>	
(1)	(2)	(3)	(4)	(5)
0	73.844	364	74.208	99,51%
1	35.240	1.479	36.719	95,97%
2	48.151	2.650	50.801	94,78%
3	14.874	602	15.476	96,11%
<b>Jumlah/Total</b>	<b>172.109</b>	<b>5.095</b>	<b>177.204</b>	<b>97,12%</b>

Lanjutan Tabel/*Continued Table 3.2.2*

<b>Pendidikan Tertinggi yang Ditamatkan <sup>1</sup></b> <i>Educational Attainment</i> <sup>1</sup>	<b>Bukan Angkatan Kerja</b> <i>Not Economically Active</i>	<b>Jumlah Total</b>	<b>Persentase Angkatan Kerja terhadap Penduduk Usia Kerja</b> <i>Percentage of Economically Active to Working Age Population</i>
(1)	(6)	(7)	(8)
0	29.731	103.939	71,40%
1	26.212	62.931	58,35%
2	17.437	68.238	74,45%
3	2.576	18.052	85,73%
<b>Jumlah/Total</b>	<b>75956</b>	<b>253.160</b>	<b>70,00</b>

Catatan/Note: <sup>1</sup> 0. ≤ Sekolah Dasar (SD)/≤ *Primary School*  
 1. Sekolah Menengah Pertama/*Junior High School*  
 2. Sekolah Menengah Atas/*Senior High School*  
 3. Perguruan Tinggi/*Collage*  
<sup>2</sup> 1. Mencari pekerjaan/*Looking for work*  
 2. Mempersiapkan usaha/*Establishing a new business/firm*  
 3. Merasa tidak mungkin mendapat pekerjaan/*Feeling hopeless in looking for work (discouraged job seekers)*  
 4. Sudah punya pekerjaan tetapi belum mulai bekerja/*Having job already but not starting to work yet*

Sumber/Source: BPS, Survei Angkatan Kerja Nasional (Sakernas) Agustus/BPS-Statistics Indonesia, August National Labor Force Survey



**Tabel** 3.2.3  
**Table**

**Penduduk Berumur 15 Tahun Ke Atas yang Bekerja Selama Seminggu yang Lalu Menurut Status Pekerjaan Utama dan Jenis Kelamin di Kabupaten Tanjung Jabung Barat, 2022**  
**Population 15 Years of Age and Over who Worked During The Previous Week by Main Employment Status and Sex in Tanjung Jabung Barat Regency In Figures, 2022**

<b>Status Pekerjaan Utama Main Employment Status</b>	<b>Laki-Laki Male</b>	<b>Perempuan Female</b>	<b>Jumlah Total</b>
(1)	(2)	(3)	(4)
Berusaha sendiri <i>Own account worker</i>	21.776	8.152	29.928
Berusaha dibantu buruh tidak tetap/buruh tidak dibayar <i>Employer assisted by temporary worker/unpaid worker</i>	21.704	7.554	29.258
Berusaha dibantu buruh tetap/buruh dibayar <i>Employer assisted by permanent worker/paid worker</i>	11.396	1.049	12.445
Buruh/Karyawan/Pegawai/ <i>Employee</i>	32.042	14.525	46.567
Pekerja bebas <i>Casual worker</i>	18.037	4.318	22.355
Pekerja keluarga/tak dibayar <i>Family worker/unpaid worker</i>	7.316	24.240	31.556
<b>Jumlah/Total</b>	<b>112.271</b>	<b>59.838</b>	<b>172.109</b>

Catatan/Note: ...

Sumber/Source: BPS, Survei Angkatan Kerja Nasional (Sakernas) Agustus/BPS-Statistics Indonesia, August National Labor Force Survey

**Tabel**  
**Table** 3.2.4

**Banyaknya Pencari Kerja yang Mendaftar dan Ditempatkan Menurut Jenis Kelamin dan Bulan, 2022**  
**Number of Job Seekers Placements and Registered by Sex and Month, 2022**

Bulan Month	Pendaftaran Registered			Penempatan Placement		
	Laki-Laki Male	Perempuan Female	Jumlah Total	Laki-Laki Male	Perempuan Female	Jumlah Total
(1)	(2)	(3)	(4)	(5)	(6)	(7)
Januari	23	7	30	26	4	30
Februari	9	6	15	7	1	8
Maret	23	7	30	10	1	11
April	1	2	3	2	-	2
Mei	28	15	43	7	1	8
Juni	37	19	56	152	21	173
Juli	132	51	183	139	26	165
Agustus	19	7	26	17	21	38
September	153	21	174	70	1	71
Oktober	170	12	182	8	-	8
November	88	40	128	33	11	44
Desember	163	83	246	3	-	3
<b>Jumlah/Total</b>	<b>846</b>	<b>270</b>	<b>1.116</b>	<b>474</b>	<b>87</b>	<b>561</b>

Sumber/Source: Dinas Tenaga Kerja Kab. Tanjung Jabung Barat/ Manpower Office in Tanjung Jabung Barat Regency

**Tabel 3.2.5** Banyaknya Pencari Kerja yang Mendaftar Menurut Tingkat Pendidikan dan Jenis Kelamin, 2022  
**Number of Job Seekers Registered By Sex and Educational Status, 2022**

Tingkat Pendidikan <i>Educational Status</i>	Jenis Kelamin <i>Gender</i>		Jumlah <i>Total</i>
	Laki-Laki <i>Male</i>	Perempuan <i>Female</i>	
(1)	(2)	(3)	(4)
SD/Tidak Tamat <i>Primary School/ Ungraduate</i>	26	2	28
S L T P <i>Junior High School</i>	27	4	31
S L T A <i>Senior High School</i>	569	169	738
DI/DII/D III <i>Bachelor</i>	65	27	92
S1 <i>Scholar</i>	159	68	227
<b>Jumlah/Total</b>	<b>846</b>	<b>270</b>	<b>1.116</b>

Sumber/Source: Dinas Tenaga Kerja Kab. Tanjung Jabung Barat/ Manpower Office in Tanjung Jabung Barat Regency

**Tabel**  
**Table** 3.2.6

**Banyaknya Pencari kerja yang Terdaftar pada Kantor Dinas Tenaga Kerja Menurut Kelompok Umur dan Jenis Kelamin, 2022**  
*Number of Job Seekers Registered in Manpower Office By Sex and Ages Group, 2022*

Bulan Month	15-29 th		30-34 th		45+ th	
	Laki-Laki Male	Perempuan Female	Laki-Laki Male	Perempuan Female	Laki-Laki Male	Perempuan Female
(1)	(2)	(3)	(4)	(5)	(6)	(7)
Januari	23	7	-	-	-	-
Februari	9	6	-	-	-	-
Maret	23	7	-	-	-	-
April	1	2	-	-	-	-
Mei	27	14	1	1	-	-
Juni	36	18	1	1	-	-
Juli	129	49	3	2	-	-
Agustus	17	7	2	-	-	-
September	115	18	38	3	-	-
Oktober	156	12	14	-	-	-
November	53	29	35	11	-	-
Desember	93	72	70	11	-	-
<b>Jumlah Total</b>	<b>682</b>	<b>241</b>	<b>164</b>	<b>29</b>	<b>-</b>	<b>-</b>

Sumber/Source: Dinas Tenaga Kerja Kab. Tanjung Jabung Barat/ Manpower Office in Tanjung Jabung Barat Regency

**Tabel**  
**Table** 3.2.7**Banyaknya Pencari Kerja yang Terdaftar, Ditempatkan, Penghapusan, dan Sisa yang Belum Ditempatkan Menurut Jenis Kelamin, 2022**  
**Number of Job Seekers Registered, Placed, Eliminated, and Remaining Unplaced According to Gender, 2022**

Keterangan Pencari Kerja <i>Job Seeker Information</i>	Jenis Kelamin <i>Gender</i>		Jumlah <i>Total</i>
	Laki-Laki <i>Male</i>	Perempuan <i>Female</i>	
(1)	(2)	(3)	(4)
Sisa Tahun Lalu <i>The Rest of Last Year</i>	213	237	450
Mendaftar Tahun ini <i>Sign Up This Year</i>	846	270	1.116
Ditempatkan <i>Placed</i>	474	87	561
Penghapusan <i>Deleted</i>	391	545	936
Sisa yang belum ditempatkan Tahun ini <i>The Rest has not been placed this year</i>	372	183	555

Sumber/Source: Dinas Tenaga Kerja Kab. Tanjung Jabung Barat/ *Manpower Office in Tanjung Jabung Barat Regency*

04

**JUMLAH PENDUDUK MISKIN**  
**NUMBER OF POOR PEOPLE**

**33.950**

*Jiwa/People*





**PENJELASAN TEKNIS****TECHNICAL NOTES**

- |  |   |
|--|---|
| <p><b>1. Tidak/belum pernah sekolah</b> adalah mereka yang tidak pernah atau belum pernah terdaftar dan tidak pernah atau belum pernah aktif mengikuti pendidikan di suatu jenjang pendidikan formal. Termasuk juga yang tamat/belum tamat taman kanak-kanak tetapi tidak melanjutkan ke sekolah dasar.</p>              | <p>1. Not/never attending school is someone who has never attended or never been registered in a formal education, such as primary, secondary, and tertiary education. Those who just completed kindergarten are considered as never attended school.</p>   |
| <p><b>2. Masih bersekolah</b> adalah mereka yang terdaftar dan aktif mengikuti pendidikan formal dan nonformal (Paket A, B, atau C), baik pendidikan dasar, menengah maupun pendidikan tinggi. Bagi mahasiswa yang sedang cuti dianggap masih bersekolah.</p>  | <p>2. Attending school is someone who is currently attending primary, secondary, or tertiary education, including package A, package B, or package C. College student who postpones his/her study is considered as attending school.</p>  |
| <p><b>3. Tidak bersekolah lagi</b> adalah mereka yang pernah terdaftar dan aktif mengikuti pendidikan di suatu jenjang pendidikan formal dan nonformal (Paket A, B, atau C), tetapi pada saat pencacahan tidak lagi terdaftar dan tidak aktif mengikuti pendidikan.</p>  | <p>3. Not attending school anymore is someone who had enrolled and participated in formal and non-formal education in the past including package A, package B, or package C, but currently does not attend school.</p>  |
| <p><b>4. Tamat sekolah</b> adalah menyelesaikan pelajaran yang ditandai dengan lulus ujian akhir pada kelas atau tingkat terakhir suatu jenjang pendidikan di sekolah negeri maupun swasta dengan mendapatkan tanda tamat belajar/ijazah. Seseorang yang belum mengikuti pelajaran pada kelas tertinggi tetapi telah</p> | <p>4. Completed particular level of education is someone who has completed particular level of education in private or public school and accepting graduation certificate. Someone who has never attended the highest grade but passed the final exam is considered as completed particular level of education.</p> |



mengikuti ujian akhir dan lulus dianggap tamat sekolah.

5. Dapat membaca dan menulis artinya dapat membaca dan menulis kata-kata/kalimat sederhana dengan suatu aksara tertentu.
6. Jalur Pendidikan di Indonesia terdiri atas 1) pendidikan formal, 2) pendidikan nonformal, dan 3) pendidikan informal yang ketiganya dapat saling melengkapi dan memperkaya (Undang-Undang No. 20 Tahun 2013 tentang Sistem Pendidikan Nasional).
7. Jenjang Pendidikan Formal terdiri atas pendidikan dasar, pendidikan menengah, dan pendidikan tinggi. Jenis pendidikan yang diajarkan mencakup pendidikan umum, kejuruan, akademik, profesi, vokasi, keagamaan, dan khusus.
  - a. Pendidikan Dasar berbentuk Sekolah Dasar (SD) dan Madrasah Ibtidaiyah (MI) atau bentuk lain yang sederajat serta Sekolah Menengah Pertama (SMP) dan Madrasah Tsanawiyah (MTs), atau bentuk lain yang sederajat.
  - b. Pendidikan Menengah berbentuk Sekolah Menengah Atas (SMA), Madrasah Aliyah (MA), Sekolah Menengah Kejuruan (SMK), dan Madrasah
5. Able to read and write is the ability to read and write at least a simple sentence in any letter of alphabets.
6. *The Education System in Indonesia consists of 1) a formal education, 2) non-formal education, and 3) informal education that all three can be complementary and enriching (Law No. 20 Year 2013 about The National Education System).*
7. The Formal Education Level consists of primary education, secondary education, and high education. The kind of education that taught consists of general education, vocational, academic, professional, religious, and specific education.
  - a. *The Primary Education consists of Elementary School and Islamic Elementary School or other equivalent forms and Junior High School and MTs, or other equivalent forms.*
  - b. *The Secondary Education consists of the senior high school, MA, Vocational School, and Vocational Madrasah Aliyah, or other equivalent forms.*
  - c. *The High Education consists*

- Aliyah Kejuruan (MAK), atau bentuk lain yang sederajat.
- c. Pendidikan Menengah berbentuk Sekolah Menengah Atas (SMA), Madrasah Aliyah (MA), Sekolah Menengah Kejuruan (SMK), dan Madrasah Aliyah Kejuruan (MAK), atau bentuk lain yang sederajat.
8. Rumah Sakit adalah tempat pemeriksaan dan perawatan kesehatan, biasanya berada di bawah pengawasan dokter/tenaga medis, yang melayani penderita yang sakit untuk berobat rawat jalan atau rawat inap.
9. Rumah Sakit Bersalin adalah rumah sakit khusus untuk persalinan, dilengkapi pelayanan spesialis pemeriksaan kehamilan, persalinan, rawat inap dan rawat jalan ibu dan anak yang berada di bawah pengawasan dokter spesialis kandungan.
10. Rumah Bersalin adalah sarana pelayanan kesehatan dengan izin sebagai rumah bersalin, dilengkapi pelayanan pemeriksaan kehamilan, persalinan serta pemeriksaan ibu dan anak yang berada di bawah pengawasan bidan senior.
11. Poliklinik adalah sarana kesehatan yang dipakai untuk pelayanan berobat jalan, biasanya berada di bawah pengawasan dokter/
- of the education level after the secondary education that consists of diplomas, bachelor, master, specialist, and doctoral degrees that are held by the college. The colleges can be academy, polytechnic, high school, institute, or university.*
8. *Hospital is a place for health check, usually controlled/supervised by doctors/medical personnel to serve the ill patients to get outpatient or inpatient treatment services.*
9. *Maternity Hospital is a specialized hospital for childbirth, has specialist inspection service to pregnancy, childbirth, hospitalization and outpatient for mothers and children that is under the supervision of an obstetrician.*
10. *Maternity House is health care facility with a license as a maternity house, equipped with prenatal care, childbirth and examination of mothers and children which is under the supervision of a senior midwife.*
11. *Polyclinic is a health facility in which to get outpatient services, usually under the control of doctor/ medical personnel.*

tenaga medis.

12. Puskesmas (Pusat Kesehatan Masyarakat) adalah unit pelaksana teknis dinas kesehatan kabupaten/ kota yang mempunyai fungsi utama sebagai penyelenggara pelayanan kesehatan tingkat pertama. Wilayah kerja puskesmas maksimal adalah satu kecamatan dan untuk dapat menjangkau wilayah kerjanya, puskesmas mempunyai jaringan pelayanan yang meliputi unit Puskesmas Pembantu (Pustu), unit Puskesmas Keliling (Puskel), dan unit bidan desa/komunitas (Peraturan Menteri Kesehatan RI No. 75 Tahun 2014 Tentang Pusat Kesehatan Masyarakat).
13. Apotek adalah suatu tempat tertentu yang digunakan untuk melakukan pekerjaan kefarmasian, dan penyaluran/ penjualan obat atau bahan farmasi dan perbekalan kesehatan lainnya kepada masyarakat yang dikelola oleh tenaga apoteker (Peraturan Menteri Kesehatan RI No. 1332 Tahun 2002 Tentang Perubahan Atas Peraturan Menteri Kesehatan RI No. 922/MENKES/PER/X/1993 Tentang Ketentuan dan Tata Cara Pemberian Izin Apotek).
14. Imunisasi adalah memasukkan kuman atau racun penyakit tertentu yang sudah dilemahkan
12. *Public Health Center is technical implementation unit of regency health department that have the primary function as a first-level health care providers. The working area standard of public health center is one district and to reach their working areas, public health centers have a service network covering subsidiary of public health center, mobile public health center units, and midwife units (Regulation of the Minister of Health of Indonesia Number 75 Year 2014 about Public Health Center).*
13. *Pharmacy is a specific place that is used for pharmaceutical jobs, and distribution/sale of drugs/ pharmaceuticals and other medical supplies to people that are administered by trained pharmacist (Regulation of the Minister of Health of Indonesia Number 1332 Year 2002 about the Changes of Regulation of the Minister of Health of Indonesia Number 922/MENKES/PER/X/1993 about Pro-vision and Procedures for Administration of Licensed Pharmacies).*
14. *Immunization is putting enervated microbe of a certain disease into human body by injection or*

(vaksin) ke dalam tubuh dengan cara disuntik atau diminum (diteteskan dalam mulut) dengan maksud agar terjadi kekebalan tubuh terhadap penyakit tersebut.

*drinking (dropping into mouth) to make the body immune to that disease.*

15. Keluhan kesehatan adalah keadaan seseorang yang mengalami gangguan kesehatan atau kejiwaan, baik karena penyakit akut, penyakit kronis, kecelakaan, kriminal, atau hal lain.

15. *Health complaint is a condition where a person has health or mental problems because of acute illness, chronically illness, accident, crimes, or others.*

16. Mengobati sendiri adalah upaya oleh anggota rumah tangga/ keluarga dengan melakukan pengobatan sendiri tanpa datang ke tempat fasilitas kesehatan atau memanggil dokter/petugas kesehatan ke rumahnya (misal minum obat modern, jamu, kerokan, kompres, kop, pijat) agar sembuh atau menjadi lebih ringan keluhan kesehatannya.

16. *Self treatment is an effort of household members/family to have a health treatment by themselves without visiting health facilities or a doctor/health personnel (for instance, by taking modern medicine, herb medicine, chief with a coin, compress, cupping suction, massage) in order to recover from illness or reduce the health complaint.*

17. Angka penemuan kasus tuberkulosis adalah jumlah kasus baru tuberkulosis (TB) dan kasus TB yang didiagnosis kambuh yang diobati dalam program penanggulangan TB nasional dan dilaporkan kepada WHO, dibagi dengan perkiraan WHO terhadap jumlah kasus insiden tuberkulosis pada tahun yang sama, dinyatakan sebagai persentase.

17. *The case detection rate for all forms of tuberculosis is the number of new and replase tuberculosis cases diagnosed and treated in national tuberculosis control programmes and notified to WHO, divided by WHO's estimate of the number of incident tuberculosis cases for the same year, expressed as a percentage.*

18. Angka keberhasilan pengobatan tuberkulosis smear positive/Basil

18. *The treatment success rate for new pulmonary smear-positive*

Tahan Asam (BTA) positif adalah proporsi (dinyatakan sebagai persentase) kasus TB BTA positif yang terdaftar di bawah program pengendalian TB nasional pada tahun tertentu yang dinyatakan berhasil menyelesaikan pengobatan. Dengan atau tanpa bukti bakteriologi keberhasilan (“sembuh” dan “menyelesaikan pengobatan” masing-masing).

*tuberculosis cases is the proportion (expressed as a percentage) of new smear-positive tuberculosis cases registered under a national tuberculosis control programme in a given year that successfully completed treatment. With or without bacteriological evidence of success (“cured” and “treatment completed” respectively).*

19. Kasus kumulatif AIDS adalah kumulatif kasus AIDS sampai dengan referensi waktu tertentu.

19. *Cummulative AIDS case is cummulative AIDS cases with reference to a particular time.*

20. BCG (Bacillus Calmette Guerin) merupakan vaksinasi untuk mencegah penyakit TBC, diberikan pada bayi baru lahir atau anak, dengan suntikan pada kulit pangkal lengan atas. Bekas suntikan kemudian akan membentuk tonjolan kecil jaringan parut pada kulit lengan atas. Suntikan BCG diberikan kepada anak sebanyak 1 kali.

20. *BCG (Bacillus Calmette Guerin) is a vaccine to prevent TBC disease, given to newborns or children, by injection at the base of the skin of the upper arm. Injection site will form little bumps of scar tissue in the skin of the upper arm. BCG injections given to children 1 times.*

21. DPT (Difteri, Pertusis, Tetanus) merupakan vaksin untuk mencegah penyakit Difteri, Pertusis, dan Tetanus yang diberikan pada bayi berumur 3 bulan ke atas, dengan suntikan pada paha, diulang 1 bulan dan 2 bulan kemudian, sehingga suntikan imunisasi DPT lengkap pada balita berjumlah 3 kali (kadang-kadang selang waktu antar suntikan bisa lebih dari 1

21. *DPT (Diphtheria, Pertussis, Tetanus) is a vaccine to prevent the diphtheria, pertussis, and tetanus disease, given to infants aged 3 months and above, with a shot in the thigh, repeated one month and two months later, so that the complete DPT immunization shots at toddler totaling 3 times (sometimes the time interval between injections can be more than 1 month).*

bulan).

- |  |   |
|--|---|
| <p>22. Luas lantai adalah luas lantai yang ditempati dan digunakan untuk keperluan sehari-hari (sebatas atap).</p>   | <p>22. <i>Floor area is the total area which is occupied and utilized daily.</i></p>  |
| <p>23. Air leding adalah sumber air yang berasal dari air yang telah melalui proses penjernihan dan penyehatan sebelum dialirkan kepada konsumen melalui instalasi berupa saluran air. Sumber air ini biasanya diusahakan oleh PAM/PDAM/BPAM. Termasuk dalam hal ini air leding yang didapat secara eceran.</p>                          | <p>23. <i>Pipe water is a water source that comes from water that has been through a process of purification and sanitation before distribute to consumers through an instalation of water lines. This water source is usually distributed by PAM/PDAM/BPAM. This include a pipe water that sold at retail.</i></p> |
| <p>24. Sumur terlindung adalah air yang berasal dari dalam tanah yang digali dan lingkaran sumur tersebut dilindungi oleh tembok paling sedikit 0,8 meter di atas tanah dan 3 meter ke bawah tanah, serta ada lantai semen sejauh 1 meter dari lingkaran sumur.</p>  | <p>24. <i>Protected wells is water that comes from the soil were excavated and the circumference of the well was protected by walls at least 0.8 meters above ground and 3 meters underground, and cement floor as far as 1 meter from the well circumference.</i></p>  |
| <p>25. Status penguasaan bangunan tempat tinggal milik sendiri adalah jika tempat tinggal tersebut pada waktu pencacahan betul-betul sudah milik kepala rumah tangga atau salah seorang anggota rumah tangga. Rumah yang dibeli secara angsuran melalui kredit bank atau rumah dengan status sewa beli dianggap rumah milik sendiri.</p> | <p>25. <i>Own ownership property status is a status of dwelling occupied belongs to the head of household or one of the household member. Houses bought through bank credit or houses with leasing status were also categorized as an own property.</i></p>   |
| <p>26. Peristiwa tindak pidana yang</p>  | <p>26. <i>Reported crime incidence includes</i></p>   |

dilaporkan ialah setiap peristiwa yang diterima kepolisian dari laporan masyarakat, atau peristiwa dimana pelakunya tertangkap tangan oleh kepolisian.

*all criminal cases reported and received by police office, and all crimes caught by police.*

27. Jumlah tindak pidana menggambarkan jumlah kasus tindak pidana yang terjadi pada kurun waktu tertentu.

27. *Crime total refers to the number of criminal cases occurring during a given period.*

**28. Resiko penduduk terjadi tindak pidana per 100.000 penduduk**  
 =(Jumlah tindak pidana tahun t)/(Jumlah penduduk tahun t)×100.000

**28. Crime rate**  
 =(Number of criminal cases year t)/(Total population year t)×100.000

Resiko penduduk terjadi tindak pidana per 100.000 penduduk mengindikasikan peluang penduduk berisiko terkena tindak pidana. Biasanya dinyatakan dalam setiap 100.000 penduduk.

*Crime rate indicates the probability of population exposed to risk of crime, expressed in every 100,000 people.*

29. Selang waktu terjadi tindak pidana tahun t

29. *Crime clock*

$$=(365 \times 24 \times 60 \times 60)/(\text{Jumlah tindak pidana tahun } t) \times (\text{detik})$$

$$=(365 \times 24 \times 60 \times 60)/(\text{Number of criminal cases year } t) \times (\text{second})$$

Selang waktu terjadi tindak pidana tahun t mengindikasikan selang waktu terjadinya satu tindak kejahatan dengan kejahatan yang lain.

*Crime clock indicates the time interval of occurrence between one crime to another crime.*

30. Persentase penyelesaian tindak pidana

30. *Crime clearance rate*

=(Jumlah tindak pidana yang diselesaikan)/(Jumlah peristiwa tindak pidana yang dilaporkan)×100%

=(Number of cleared criminal cases)/( Number of reported criminal cases)×100%

Persentase penyelesaian peristiwa tindak pidana menyatakan persentase penyelesaian tindak pidana oleh polisi. Suatu tindak pidana dinyatakan sebagai kasus yang selesai di tingkat kepolisian, apabila:

*Crime clearance rate refers to percentage of crime clearance by police. A criminal case is categorized as a cleared case by police, if:*

1. berkas perkaranya sudah siap untuk diserahkan atau telah diserahkan kepada kejaksaan;
2. dalam hal delik aduan, pengaduannya dicabut dalam tenggang waktu yang telah ditentukan menurut undang-undang;
3. telah diselesaikan oleh kepolisian berdasarkan azas *plichtmatigheid* (kewajiban berdasarkan kewenangan hukum);
4. kasus yang dimaksud tidak termasuk kompetensi kepolisian
5. tersangka meninggal dunia;
6. kasus kadaluwarsa.

1. All documents are ready to submit or already submitted to justice court;
2. In the case of attense that warrants complaint, the complaint was withdraw within a given period state in the law;
3. The case was cleared by police based on the principle of *plichtmatigheid* (obligation on the basis of law outhority);
4. The case was not the responsibility of police office;
5. The suspect died;
6. The case was out of date.

31. Bencana Alam adalah peristiwa atau serangkaian peristiwa yang mengancam dan mengganggu kehidupan / penghidupan masyarakat yang disebabkan oleh faktor alam antara lain berupa gempa bumi, tsunami, gunung meletus, banjir, kekeringan, angin topan, dan tanah longsor sehingga mengakibatkan

31. *Natural Disaster is an event or series of events that threaten and disrupt the lives and livelihoods caused by natural factors such as: earthquake, tsunami, volcanic eruption, flood, flash flood, drought, typhoon/ cyclone, and landslide so it can lead to result in loss of material and non-material.*



kerugian materi maupun non-materi.

32. Korban meninggal adalah orang yang dilaporkan tewas atau meninggal dunia akibat bencana.
  33. Korban hilang adalah orang yang dilaporkan hilang atau tidak ditemukan atau tidak diketahui keberadaannya setelah terjadi bencana.
  34. Korban luka/sakit adalah orang yang mengalami luka-luka atau sakit, dalam keadaan luka ringan, luka sedang maupun luka parah/berat, baik yang berobat jalan maupun rawat inap.
  35. Rusak Berat adalah kriteria kerusakan yang mengakibatkan bangunan roboh atau sebagian besar komponen struktur rusak.
  36. Rusak sedang adalah kriteria kerusakan yang mengakibatkan sebagian kecil komponen struktur rusak, dan komponen penunjang rusak namun bangunan masih tetap berdiri.
  37. Rusak ringan adalah kriteria kerusakan yang mengakibatkan sebagian komponen struktur retak (struktur masih bisa digunakan) dan bangunan masih tetap berdiri.
  38. Untuk mengukur kemiskinan, BPS menggunakan konsep
32. *Fatality is a person reported killed or death in the wake of a disaster.*
  33. *Missing person is a person reported missing or who cannot be located or who cannot be accounted for in the wake of a disaster.*
  34. *Casualty is a person suffering injury or illness, in a state of light injury, moderate injury, or heavy injury, which in undergoing treatment as either an outpatient or inpatient.*
  35. *Severely damaged is the criteria of damage that resulted most buildings collapsed or damaged its structural components.*
  36. *Damaged is the criteria of damage that resulted defective fraction of structural components and supporting components damaged, but the building still stands.*
  37. *Lightly damaged is the criteria of damage that resulted partially cracked structural components, but the structure still can be used and the building still stands.*
  38. *To measure poverty, BPS-Statistics Indonesia has used the concept of*

kemampuan memenuhi kebutuhan dasar (basic needs approach). Dengan pendekatan ini, kemiskinan dipandang sebagai ketidakmampuan dari sisi ekonomi untuk memenuhi kebutuhan dasar makanan dan bukan makanan yang diukur dari sisi pengeluaran. Metode yang digunakan adalah menghitung Garis Kemiskinan (GK), yang terdiri dari dua komponen yaitu Garis Kemiskinan Makanan (GKM) dan Garis Kemiskinan Non-Makanan (GKNM). Penghitungan Garis Kemiskinan dilakukan secara terpisah untuk daerah perkotaan dan perdesaan.

*basic needs approach. Therefore, poverty is viewed as economic inability to fulfill food and non-food basic needs which are measured by consumption/expenditure. The method used is calculating poverty line, which consists of two components that are Food Poverty Line (FPL) and Non-Food Poverty Line (NFPL). The poverty line was calculated separately for urban and rural areas.*

39. Penduduk miskin adalah penduduk yang memiliki rata-rata pengeluaran per kapita per bulan di bawah Garis Kemiskinan.
39. *A person whose expenditure per capita per month is below the poverty line is considered to be poor.*
40. Garis Kemiskinan Makanan (GKM) merupakan nilai pengeluaran kebutuhan minimum makanan yang disetarakan dengan 2.100 kkalori per kapita per hari. Garis Kemiskinan Non-Makanan (GKNM) adalah kebutuhan minimum untuk perumahan, sandang, pendidikan, kesehatan, dan kebutuhan dasar lainnya.
40. *The Food Poverty Line refers to the daily minimum requirement of 2,100 kcal per capita per day. The Non-Food Poverty Line refers to the minimum requirement for household necessities for clothing, education, health, and other basic individual needs.*
41. Ukuran Kemiskinan
- a. **Head Count Index (HCI-P<sub>0</sub>)** adalah persentase penduduk miskin yang berada di bawah Garis Kemiskinan (GK).
- a. *Poverty Measures*
- a. **Head Count Index (HCI-P<sub>0</sub>)** simply measures the percentage of the population that is counted as poor, often denoted by P<sub>0</sub>.
- b. **Indeks Kedalaman**
- b. **Poverty Gap Index-P<sub>1</sub>**

**Kemiskinan** (Poverty Gap Index-P<sub>1</sub>) merupakan ukuran rata-rata kesenjangan pengeluaran masing-masing penduduk miskin terhadap garis kemiskinan. Semakin tinggi nilai indeks, semakin jauh rata-rata pengeluaran penduduk dari garis kemiskinan.

c. Indeks Keparahan Kemiskinan (Poverty Severity Index-P<sub>2</sub>) memberikan gambaran mengenai penyebaran pengeluaran di antara penduduk miskin. Semakin tinggi nilai indeks, semakin tinggi ketimpangan pengeluaran di antara penduduk miskin.

Foster-Greer-Thorbecke (1984) merumuskan suatu ukuran yang digunakan untuk mengukur tingkat kemiskinan sebagai berikut:

$$P_a = \frac{1}{n} \sum_{i=1}^q \left[ \frac{z - y_i}{z} \right]^a$$

dimana:

a=0, 1, 2

z=Garis kemiskinan

y<sub>i</sub>= Rata-rata pengeluaran

perkapita sebulan penduduk yang berada di bawah garis kemiskinan (i=1,2,...,q), y<sub>i</sub> < z

q=Banyaknya penduduk yang berada di bawah garis kemiskinan

n=Jumlah penduduk

measures the extent to which individuals fall below the poverty line (the poverty gaps) as a proportion of the poverty line. Higher value of the index shows that the gap between average expenditure of the poor and the poverty line is wider.

c. Poverty Severity Index-P<sub>2</sub> describes inequality among the poor. This is simply a weighted sum of poverty gaps (as a proportion of the poverty line), where the weights are the proportionate poverty gaps themselves. Hence, by squaring the poverty gap index, the measure implicitly puts more weight on observations that fall well below the poverty line. Higher value of the index shows that inequality among the poor is higher.

Foster-Greer-Thorbecke (1984) developed poverty measures that may be written as:

$$P_a = \frac{1}{n} \sum_{i=1}^q \left[ \frac{z - y_i}{z} \right]^a$$

where:

a=0, 1, 2

z=the poverty line

y<sub>i</sub>=Average expenditure per capita per month of the poor (i=1,2,...,q), y<sub>i</sub> < z

q=the number of poor

n=the total population

Jika  $a=0$ , diperoleh Head Count Index ( $P_0$ ), jika  $a=1$  diperoleh indeks kedalaman kemiskinan (Poverty Gap Index-P1) dan jika  $a=2$  disebut indeks keparahan kemiskinan (Poverty Severity Index-P2).

*if  $a=0$  is obtained Head Count Index ( $P_0$ ), if  $a=1$  is obtained Poverty Gap Index-P1, and if  $a=2$  is obtained Poverty Severity Index-P2.*

42. Indeks Pembangunan Manusia (IPM) menjelaskan bagaimana penduduk dapat mengakses hasil pembangunan dalam memperoleh pendapatan, kesehatan, pendidikan dan sebagainya. IPM diperkenalkan oleh UNDP pada tahun 1990 dan dipublikasikan secara berkala dalam laporan tahunan Human Development Report (HDR). IPM dibentuk oleh 3 (tiga) dimensi dasar: Umur panjang dan hidup sehat; pengetahuan; dan standar hidup layak.

42. *The Human Development Index (HDI) explains how people can access development results in obtaining income, health, education and so forth. HDI was introduced by United Nations Development Programme (UNDP) in 1990 and published periodically in the annual report of the Human Development Report. HDI was formed by three basic dimensions: a long and healthy life; knowledge; and a decent standard of living.*

**ULASAN**

**DESCRIPTION**

1. Pendidikan

Salah satu program pokok pembangunan Kabupaten Tanjung Jabung Barat adalah meningkatkan pembangunan sektor pendidikan formal mulai dari tingkat sekolah dasar sampai dengan perguruan tinggi dan pendidikan nonformal berupa pendidikan dan latihan berbagai bidang pengetahuan keterampilan yang diperlukan untuk pembangunan serta pembinaan generasi muda dan generasi yang sehat jasmani dan rohani.

Jumlah sekolah negeri di Kabupaten Tanjung Jabung Barat tahun 2022 adalah sebagai berikut:

- TK sebanyak 71 buah
- SD sebanyak 216 buah.
- SMP sebanyak 66 buah
- SMA sebanyak 28 buah
- SMK sebanyak 11 buah

2. Kesehatan

Penyediaan berbagai sarana kesehatan di Kabupaten Tanjung Jabung Barat disajikan pada tabel 4.2.1 pada tahun 2022 terdapat 2 buah Rumah Sakit Umum, dan 16 puskesmas.

1. Education

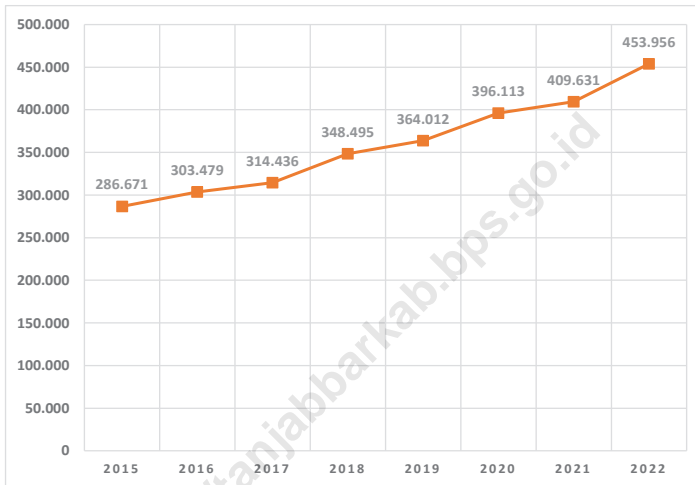
One of the main program of Tanjung Jabung Barat Regency is to improve the education from elementary school up to university and non formal ones such as both education and training with variety of vocatio-nalities in case to develop and bring up the youth generations and gymnastic in preparing them with health body and spirit.

The amount of public school in Tanjung Jabung Barat Regency in 2022 were below:

- Kindergarten = 71 units
- Elementary School = 216 units
- Junior High School = 66 units
- Senior High School = 28 units
- Vocational High School = 11 units

2. Health

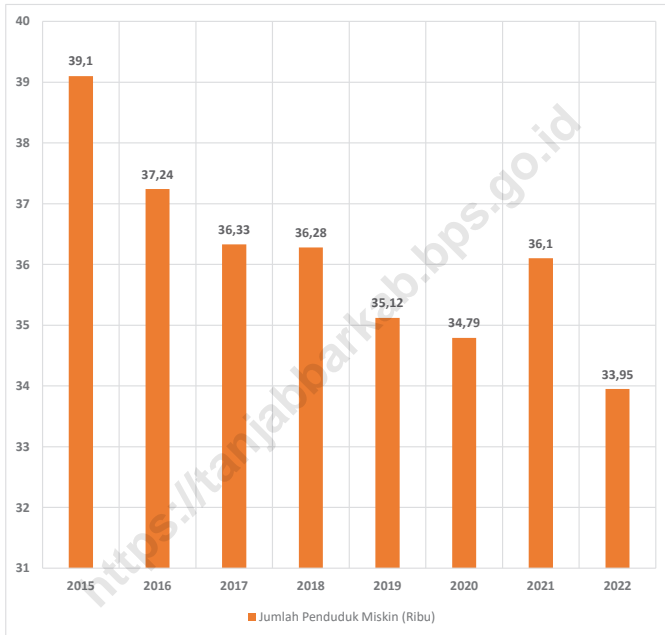
The health equipment of health items in Tanjung Jabung Barat Regency were shown at table 4.2.1 in 2022 we could find out 2 public hospital dan 16 centre of public health.

**Gambar**  
**Figures** 4.1**Garis Kemiskinan di Kabupaten Tanjung Jabung Barat (Rupiah), 2015-2022**  
**Poverty Line in West Tanjung Jabung Regency (Rupiah), 2015-2022**

Sumber/Source : BPS, Survei Sosial Ekonomi Nasional (Susenas)/BPS-Statistics Indonesia, National Socioeconomic Survey

**Gambar** 4.2  
**Figures**

**Jumlah Penduduk Miskin di Kabupaten Tanjung  
Jabung Barat (Ribuan), 2015-2022**  
**Number of Poor Population in West Tanjung Jabung  
Regency (Thousands), 2015-2022**



Sumber/Source : BPS, Survei Sosial Ekonomi Nasional (Susenas)/BPS-Statistics Indonesia, National Socioeconomic Survey

#### 4.1 PENDIDIKAN EDUCATION

**Tabel 4.1.1** Jumlah Sekolah, Guru, dan Murid Taman Kanak-Kanak (TK) di Bawah Kementerian Pendidikan, Kebudayaan, Riset, dan Teknologi Menurut Kecamatan di Kabupaten Tanjung Jabung Barat, 2021/2022 dan 2022/2023  
*Number of Schools, Teachers, and Pupils in Kindergarten Under The Ministry of Education, Culture, Research, and Technology by Subdistrict in Tanjung Jabung Barat Regency, 2021/2022 and 2022/2023*

Kecamatan Subdistrict	Sekolah/Schools					
	Negeri/Public		Swasta/Private		Jumlah/Total	
	2021/2022	2022/2023	2021/2022	2022/2023	2021/2022	2022/2023
(1)	(2)	(3)	(4)	(5)	(6)	(7)
Tungkal Ulu	0	0	7	7	7	7
Merlung	1	1	6	6	7	7
Batang Asam	1	1	13	13	14	14
Tebing Tinggi	0	0	13	13	13	13
Renah Mendaluh	0	0	5	5	5	5
Muara Papalik	0	0	5	5	5	5
Pengabuan	0	0	1	1	1	1
Senyerang	0	0	1	1	1	1
Tungkal Ilir	3	3	13	11	16	14
Bram Itam	0	0	1	1	1	1
Seberang Kota	0	0	0	0	0	0
Betara	0	0	3	3	3	3
Kuala Betara	0	0	0	0	0	0
<b>Tanjung Jabung Barat</b>	<b>5</b>	<b>5</b>	<b>68</b>	<b>66</b>	<b>73</b>	<b>71</b>



Lanjutan Tabel/*Continued Table 4.1.1*

Kecamatan Subdistrict	Guru <sup>1</sup> /Teachers <sup>1</sup>					
	Negeri/Public		Swasta/Private		Jumlah/Total	
	2021/2022	2022/2023	2021/2022	2022/2023	2021/2022	2022/2023
(1)	(8)	(9)	(10)	(11)	(12)	(13)
Tungkal Ulu	...	...	...	...	...	...
Merlung	...	...	...	...	...	...
Batang Asam	...	...	...	...	...	...
Tebing Tinggi	...	...	...	...	...	...
Renah Mendaluh	...	...	...	...	...	...
Muara Papalik	...	...	...	...	...	...
Pengabuan	...	...	...	...	...	...
Senyerang	...	...	...	...	...	...
Tungkal Ilir	...	...	...	...	...	...
Bram Itam	...	...	...	...	...	...
Seberang Kota	...	...	...	...	...	...
Betara	...	...	...	...	...	...
Kuala Betara	...	...	...	...	...	...
<b>Tanjung Jabung Barat</b>	...	...	...	...	...	...

Lanjutan Tabel/*Continued Table 4.1.1*

Kecamatan Subdistrict	Murid/Pupils					
	Negeri/Public		Swasta/Private		Jumlah/Total	
	2021/2022	2022/2023	2021/2022	2022/2023	2021/2022	2022/2023
(1)	(14)	(15)	(16)	(17)	(18)	(19)
Tungkal Ulu	...	...	...	...	...	...
Merlung	...	...	...	...	...	...
Batang Asam	...	...	...	...	...	...
Tebing Tinggi	...	...	...	...	...	...
Renah Mendaluh	...	...	...	...	...	...
Muara Papalik	...	...	...	...	...	...
Pengabuan	...	...	...	...	...	...
Senyerang	...	...	...	...	...	...
Tungkal Ilir	...	...	...	...	...	...
Bram Itam	...	...	...	...	...	...
Seberang Kota	...	...	...	...	...	...
Betara	...	...	...	...	...	...
Kuala Betara	...	...	...	...	...	...
<b>Tanjung Jabung Barat</b>	...	...	...	...	...	...

Catatan/Note: <sup>1</sup> Jumlah guru termasuk kepala sekolah dan guru/*The total of teachers including headmaster and teacher*  
 Sumber/Source: Kementerian Pendidikan, Kebudayaan, Riset, dan Teknologi, Data Semester Ganjil/*Ministry of Education, Culture, Research, and Technology, Odd semester report data*

**Tabel**  
**Table** 4.1.2**Jumlah Sekolah, Guru, dan Murid Raudatul Athfal (RA)  
di Bawah Kementerian Agama Menurut Kecamatan  
di Kabupaten Tanjung Jabung Barat, 2021/2022 dan  
2022/2023****Number of Schools, Teachers, and Pupils in Raudatul Athfal  
(RA) Under The Ministry of Religious Affairs by Subdistrict  
in Tanjung Jabung Barat Regency, 2021/2022 and  
2022/2023**

Kecamatan Subdistrict	Sekolah/Schools		Guru/Teachers		Murid/Pupils	
	2021/2022	2022/2023	2021/2022	2022/2023	2021/2022	2022/2023
(1)	(2)	(3)	(4)	(5)	(6)	(7)
Tungkal Ulu	0	0	0	0	0	0
Merlung	0	0	0	0	0	0
Batang Asam	0	0	0	0	0	0
Tebing Tinggi	1	2	3	5	0	0
Renah Mendaluh	0	0	0	0	51	98
Muara Papalik	0	0	0	0	0	0
Pengabuan	0	0	0	0	0	0
Senyerang	0	0	0	0	0	0
Tungkal Ilir	5	5	22	25	217	266
Bram Itam	2	2	8	8	85	97
Seberang Kota	0	0	0	0	0	0
Betara	0	0	0	0	0	0
Kuala Betara	0	0	0	0	0	0
<b>Tanjung Jabung Barat</b>	<b>8</b>	<b>9</b>	<b>33</b>	<b>38</b>	<b>353</b>	<b>461</b>

Catatan/Note: Seluruh Raudatul Athfal (RA) berstatus swasta/All Raudatul Athfal (RA) are private

Sumber/Source: Kementerian Agama, EMIS, Data Semester Ganjil/Ministry of Religious Affairs, EMIS, Odd semester report data

**Tabel 4.1.3**  
**Table**

**Jumlah Sekolah, Guru, dan Murid Sekolah Dasar (SD) di Bawah Kementerian Pendidikan, Kebudayaan, Riset, dan Teknologi Menurut Kecamatan di Kabupaten Tanjung Jabung Barat, 2021/2022 dan 2022/2023**  
***Number of Schools, Teachers, and Pupils in Elementary Schools Under The Ministry of Education, Culture, Research, and Technology by Subdistrict in Tanjung Jabung Barat Regency, 2021/2022 and 2022/2023***

Kecamatan Subdistrict	Sekolah/Schools					
	Negeri/Public		Swasta/Private		Jumlah/Total	
	2021/2022	2022/2023	2021/2022	2022/2023	2021/2022	2022/2023
(1)	(2)	(3)	(4)	(5)	(6)	(7)
Tungkal Ulu	10	10	1	1	11	11
Merlung	10	10	1	1	11	11
Batang Asam	13	13	2	2	15	15
Tebing Tinggi	15	15	5	5	20	20
Renah Mendaluh	11	11	0	0	11	11
Muara Papalik	11	11	0	0	11	11
Pengabuan	25	25	0	0	25	25
Senyerang	23	23	0	0	23	23
Tungkal Ilir	24	24	6	6	30	30
Bram Itam	12	12	0	0	12	12
Seberang Kota	10	10	0	0	10	10
Betara	20	20	0	0	20	20
Kuala Betara	17	17	0	0	17	17
<b>Tanjung Jabung Barat</b>	<b>201</b>	<b>201</b>	<b>15</b>	<b>15</b>	<b>216</b>	<b>216</b>

Lanjutan Tabel/Continued Table 4.1.3

Kecamatan Subdistrict	Guru <sup>1</sup> /Teachers <sup>1</sup>					
	Negeri/Public		Swasta/Private		Jumlah/Total	
	2021/2022	2022/2023	2021/2022	2022/2023	2021/2022	2022/2023
(1)	(8)	(9)	(10)	(11)	(12)	(13)
Tungkal Ulu	35	35	63	64	98	99
Merlung	35	33	82	84	117	117
Batang Asam	67	66	137	139	204	205
Tebing Tinggi	55	57	146	144	201	201
Renah Mendaluh	25	27	74	83	99	110
Muara Papalik	33	29	52	56	85	85
Pengabuan	76	80	111	110	187	190
Senyerang	58	55	95	100	153	155
Tungkal Ilir	112	115	332	322	444	437
Bram Itam	44	44	76	75	120	119
Seberang Kota	31	32	41	40	72	72
Betara	78	81	144	145	222	226
Kuala Betara	54	51	68	71	122	122
<b>Tanjung Jabung Barat</b>	<b>703</b>	<b>705</b>	<b>1.421</b>	<b>1.433</b>	<b>2.124</b>	<b>2.138</b>

Lanjutan Tabel/*Continued Table 4.1.3*

Kecamatan Subdistrict	Murid/Pupils					
	Negeri/Public		Swasta/Private		Jumlah/Total	
	2021/2022	2022/2023	2021/2022	2022/2023	2021/2022	2022/2023
(1)	(14)	(15)	(16)	(17)	(18)	(19)
Tungkal Ulu	...	...	...	...	...	...
Merlung	...	...	...	...	...	...
Batang Asam	...	...	...	...	...	...
Tebing Tinggi	...	...	...	...	...	...
Renah Mendaluh	...	...	...	...	...	...
Muara Papalik	...	...	...	...	...	...
Pengabuan	...	...	...	...	...	...
Senyerang	...	...	...	...	...	...
Tungkal Ilir	...	...	...	...	...	...
Bram Itam	...	...	...	...	...	...
Seberang Kota	...	...	...	...	...	...
Betara	...	...	...	...	...	...
Kuala Betara	...	...	...	...	...	...
<b>Tanjung Jabung Barat</b>	...	...	...	...	...	...

Catatan/Note: <sup>1</sup> Jumlah guru termasuk kepala sekolah dan guru/*The total of teachers including headmaster and teacher*  
 Sumber/Source: Kementerian Pendidikan, Kebudayaan, Riset, dan Teknologi, data semester ganjil/*Ministry of Education, Culture, Research, and Technology, odd semester report data*

**Tabel**  
**Table** 4.1.4**Jumlah Sekolah, Guru, dan Murid Madrasah Ibtidaiyah (MI) di Bawah Kementerian Agama Menurut Kecamatan di Kabupaten Tanjung Jabung Barat, 2021/2022 dan 2022/2023****Number of Schools, Teachers, and Pupils in Madrasah Ibtidaiyah (MI) Under The Ministry of Religious Affairs by Subdistrict in Tanjung Jabung Barat Regency, 2021/2022 and 2022/2023**

Kecamatan Subdistrict	Sekolah/Schools					
	Negeri/Public		Swasta/Private		Jumlah/Total	
	2021/2022	2022/2023	2021/2022	2022/2023	2021/2022	2022/2023
(1)	(2)	(3)	(4)	(5)	(6)	(7)
Tungkal Ulu	0	0	0	0	0	0
Merlung	0	0	0	0	0	0
Batang Asam	0	0	0	0	0	0
Tebing Tinggi	0	0	3	3	3	3
Renah Mendaluh	0	0	0	0	0	0
Muara Papalik	0	0	0	0	0	0
Pengabuan	1	1	4	4	5	5
Senyerang	0	0	2	2	2	2
Tungkal Ilir	1	1	5	5	6	6
Bram Itam	0	0	2	2	2	2
Seberang Kota	0	0	1	1	1	1
Betara	0	0	3	3	3	3
Kuala Betara	0	0	2	2	2	2
<b>Tanjung Jabung Barat</b>	<b>2</b>	<b>2</b>	<b>22</b>	<b>22</b>	<b>24</b>	<b>24</b>

Lanjutan Tabel/*Continued Table 4.1.4*

Kecamatan Subdistrict	Guru/Teachers					
	Negeri/Public		Swasta/Private		Jumlah/Total	
	2021/2022	2022/2023	2021/2022	2022/2023	2021/2022	2022/2023
(1)	(8)	(9)	(10)	(11)	(12)	(13)
Tungkal Ulu	0	0	0	0	0	0
Merlung	0	0	0	0	0	0
Batang Asam	0	0	0	0	0	0
Tebing Tinggi	0	0	30	31	30	31
Renah Mendaluh	0	0	0	0	0	0
Muara Papalik	0	0	0	0	0	0
Pengabuan	10	10	31	27	41	27
Senyerang	0	0	16	19	16	19
Tungkal Ilir	18	18	49	51	67	70
Bram Itam	0	0	26	23	26	23
Seberang Kota	0	0	10	7	10	7
Betara	0	0	30	28	30	28
Kuala Betara	0	0	20	20	20	20
<b>Tanjung Jabung Barat</b>	<b>28</b>	<b>28</b>	<b>212</b>	<b>206</b>	<b>240</b>	<b>234</b>



Lanjutan Tabel/*Continued Table 4.1.4*

Kecamatan Subdistrict	Murid/Pupils					
	Negeri/Public		Swasta/Private		Jumlah/Total	
	2021/2022	2022/2023	2021/2022	2022/2023	2021/2022	2022/2023
(1)	(14)	(15)	(16)	(17)	(18)	(19)
Tungkal Ulu	0	0	0	0	0	0
Merlung	0	0	0	0	0	0
Batang Asam	0	0	0	0	0	0
Tebing Tinggi	0	0	737	776	737	776
Renah Mendaluh	0	0	0	0	0	0
Muara Papalik	0	0	0	0	0	0
Pengabuan	113	122	95	86	208	208
Senyerang	0	0	115	109	115	109
Tungkal Ilir	276	308	315	312	591	620
Bram Itam	0	0	379	388	379	388
Seberang Kota	0	0	43	39	43	39
Betara	0	0	255	254	255	254
Kuala Betara	0	0	112	124	112	124
<b>Tanjung Jabung Barat</b>	<b>389</b>	<b>430</b>	<b>2.051</b>	<b>2.088</b>	<b>2.440</b>	<b>2.518</b>

Catatan/Note: ....

Sumber/Source: Kementerian Agama, EMIS, Data Semester Ganjil/Ministry of Religious Affairs, EMIS, Odd semester report data

**Tabel**  
**Table** 4.1.5

**Jumlah Sekolah, Guru, dan Murid Sekolah Menengah Pertama (SMP) di Bawah Kementerian Pendidikan, Kebudayaan, Riset, dan Teknologi Menurut Kecamatan di Kabupaten Tanjung Jabung Barat, 2021/2022 dan 2022/2023**

*Number of Schools, Teachers, and Pupils in Junior High Schools Under The Ministry of Education, Culture, Research, and Technology by Subdistrict in Tanjung Jabung Barat Regency, 2021/2022 and 2022/2023*

Kecamatan Subdistrict	Sekolah/Schools					
	Negeri/Public		Swasta/Private		Jumlah/Total	
	2021/2022	2022/2023	2021/2022	2022/2023	2021/2022	2022/2023
(1)	(2)	(3)	(4)	(5)	(6)	(7)
Tungkal Ulu	4	4	0	0	4	4
Merlung	4	4	0	0	4	4
Batang Asam	6	6	2	2	8	8
Tebing Tinggi	7	7	2	2	9	9
Renah Mendaluh	4	4	0	0	4	4
Muara Papalik	3	3	0	0	3	3
Pengabuan	5	5	0	0	5	5
Senyerang	7	7	0	0	7	7
Tungkal Ilir	4	4	2	2	6	6
Bram Itam	2	2	0	0	2	2
Seberang Kota	3	3	0	0	3	3
Betara	5	5	2	2	7	7
Kuala Betara	4	4	0	0	4	4
<b>Tanjung Jabung Barat</b>	<b>58</b>	<b>58</b>	<b>8</b>	<b>8</b>	<b>66</b>	<b>66</b>

Lanjutan Tabel/Continued Table 4.1.5

Kecamatan Subdistrict	Guru <sup>1</sup> /Teachers <sup>1</sup>					
	Negeri/Public		Swasta/Private		Jumlah/Total	
	2021/2022	2022/2023	2021/2022	2022/2023	2021/2022	2022/2023
(1)	(8)	(9)	(10)	(11)	(12)	(13)
Tungkal Ulu	...	...	...	...	...	...
Merlung	...	...	...	...	...	...
Batang Asam	...	...	...	...	...	...
Tebing Tinggi	...	...	...	...	...	...
Renah Mendaluh	...	...	...	...	...	...
Muara Papalik	...	...	...	...	...	...
Pengabuan	...	...	...	...	...	...
Senyerang	...	...	...	...	...	...
Tungkal Ilir	...	...	...	...	...	...
Bram Itam	...	...	...	...	...	...
Seberang Kota	...	...	...	...	...	...
Betara	...	...	...	...	...	...
Kuala Betara	...	...	...	...	...	...
<b>Tanjung Jabung Barat</b>	...	...	...	...	...	...

Lanjutan Tabel/*Continued Table* 4.1.5

Kecamatan Subdistrict	Murid/Pupils					
	Negeri/Public		Swasta/Private		Jumlah/Total	
	2021/2022	2022/2023	2021/2022	2022/2023	2021/2022	2022/2023
(1)	(14)	(15)	(16)	(17)	(18)	(19)
Tungkal Ulu	...	...	...	...	...	...
Merlung	...	...	...	...	...	...
Batang Asam	...	...	...	...	...	...
Tebing Tinggi	...	...	...	...	...	...
Renah Mendaluh	...	...	...	...	...	...
Muara Papalik	...	...	...	...	...	...
Pengabuan	...	...	...	...	...	...
Senyerang	...	...	...	...	...	...
Tungkal Ilir	...	...	...	...	...	...
Bram Itam	...	...	...	...	...	...
Seberang Kota	...	...	...	...	...	...
Betara	...	...	...	...	...	...
Kuala Betara	...	...	...	...	...	...
<b>Tanjung Jabung Barat</b>	...	...	...	...	...	...

Catatan/Note: <sup>1</sup> Jumlah guru termasuk kepala sekolah dan guru/*The total of teachers including headmaster and teacher*  
 Sumber/Source: Kementerian Pendidikan, Kebudayaan, Riset, dan Teknologi, data semester ganjil/*Ministry of Education, Culture, Research, and Technology, Basic Education Data System, odd semester report data*

**Tabel**  
**Table** 4.1.6

**Jumlah Sekolah, Guru, dan Murid Madrasah Tsanawiyah (MTs) di Bawah Kementerian Agama Menurut Kecamatan di Kabupaten Tanjung Jabung Barat, 2021/2022 dan 2022/2023**

**Number of Schools, Teachers, and Pupils in Madrasah Tsanawiyah (MTs) Under The Ministry of Religious Affairs by Subdistrict in Tanjung Jabung Barat Regency , 2021/2022 and 2022/2023**

Kecamatan Subdistrict	Sekolah/Schools					
	Negeri/Public		Swasta/Private		Jumlah/Total	
	2021/2022	2022/2023	2021/2022	2022/2023	2021/2022	2022/2023
(1)	(2)	(3)	(4)	(5)	(6)	(7)
Tungkal Ulu	0	0	1	1	1	1
Merlung	0	0	0	1	0	1
Batang Asam	0	0	1	1	1	1
Tebing Tinggi	0	0	4	5	4	5
Renah Mendaluh	0	0	1	1	1	1
Muara Papalik	0	0	1	1	1	1
Pengabuan	1	1	8	8	9	9
Senyerang	0	0	4	4	4	4
Tungkal Ilir	1	1	6	5	7	6
Bram Itam	0	0	6	6	6	6
Seberang Kota	0	0	5	5	5	5
Betara	1	1	4	4	5	5
Kuala Betara	0	0	4	4	4	4
<b>Tanjung Jabung Barat</b>	<b>3</b>	<b>3</b>	<b>45</b>	<b>46</b>	<b>48</b>	<b>49</b>

Lanjutan Tabel/*Continued Table* 4.1.6

Kecamatan Subdistrict	Guru/Teachers					
	Negeri/Public		Swasta/Private		Jumlah/Total	
	2021/2022	2022/2023	2021/2022	2022/2023	2021/2022	2022/2023
(1)	(8)	(9)	(10)	(11)	(12)	(13)
Tungkal Ulu	0	0	10	14	10	14
Merlung	0	0	0	10	0	10
Batang Asam	0	0	8	10	8	10
Tebing Tinggi	0	0	45	40	45	40
Renah Mendaluh	0	0	12	11	12	11
Muara Papalik	0	0	8	9	8	9
Pengabuan	22	22	62	68	84	90
Senyerang	0	0	39	38	39	38
Tungkal Ilir	48	44	76	66	124	110
Bram Itam	0	0	79	74	79	74
Seberang Kota	0	0	41	45	41	45
Betara	27	24	46	43	73	67
Kuala Betara	0	0	45	45	45	45
<b>Tanjung Jabung Barat</b>	<b>97</b>	<b>90</b>	<b>471</b>	<b>473</b>	<b>568</b>	<b>563</b>

Lanjutan Tabel/Continued Table 4.1.6

Kecamatan Subdistrict	Murid/Pupils					
	Negeri/Public		Swasta/Private		Jumlah/Total	
	2021/2022	2022/2023	2021/2022	2022/2023	2021/2022	2022/2023
(1)	(14)	(15)	(16)	(17)	(18)	(19)
Tungkal Ulu	0	0	91	123	91	123
Merlung	0	0	0	317	0	317
Batang Asam	0	0	81	84	81	84
Tebing Tinggi	0	0	492	596	492	596
Renah Mendaluh	0	0	99	77	99	77
Muara Papalik	0	0	103	68	103	68
Pengabuan	249	189	459	434	708	623
Senyerang	0	0	439	471	439	471
Tungkal Ilir	647	572	1.328	1.417	1.975	1.989
Bram Itam	0	0	769	719	769	719
Seberang Kota	0	0	263	237	263	237
Betara	213	212	157	149	370	361
Kuala Betara	0	0	291	320	291	320
<b>Tanjung Jabung Barat</b>	<b>1.109</b>	<b>973</b>	<b>4.572</b>	<b>5.012</b>	<b>5.681</b>	<b>5.985</b>

Catatan/Note: ....

Sumber/Source: Kementerian Agama, EMIS, Data Semester Ganjil/Ministry of Religious Affairs, EMIS, Odd semester report data

**Tabel**  
**Table** 4.1.7

**Jumlah Sekolah, Guru, dan Murid Sekolah Menengah Atas (SMA) di Bawah Kementerian Pendidikan, Kebudayaan, Riset, dan Teknologi Menurut Kecamatan di Kabupaten Tanjung Jabung Barat, 2021/2022 dan 2022/2023**  
**Number of Schools, Teachers, and Pupils in Senior High School Under The Ministry of Education, Culture, Research, and Technology by Subdistrict in Tanjung Jabung Barat Regency, 2021/2022 and 2022/2023**

Kecamatan Subdistrict	Sekolah/Schools					
	Negeri/Public		Swasta/Private		Jumlah/Total	
	2021/2022	2022/2023	2021/2022	2022/2023	2021/2022	2022/2023
(1)	(2)	(3)	(4)	(5)	(6)	(7)
Tungkal Ulu	1	1	0	0	1	1
Merlung	2	2	0	0	2	2
Batang Asam	1	1	1	1	2	2
Tebing Tinggi	2	2	1	1	3	3
Renah Mendaluh	2	2	0	0	2	2
Muara Papalik	1	1	0	0	1	1
Pengabuan	2	2	1	1	3	3
Senyerang	2	2	2	2	4	4
Tungkal Ilir	3	3	1	1	4	4
Bram Itam	0	0	1	1	1	1
Seberang Kota	0	0	0	0	0	0
Betara	1	1	3	3	4	4
Kuala Betara	1	1	0	0	1	1
<b>Tanjung Jabung Barat</b>	<b>18</b>	<b>18</b>	<b>10</b>	<b>10</b>	<b>28</b>	<b>28</b>



Lanjutan Tabel/*Continued Table 4.1.7*

Kecamatan Subdistrict	Guru <sup>1</sup> /Teachers <sup>1</sup>					
	Negeri/Public		Swasta/Private		Jumlah/Total	
	2021/2022	2022/2023	2021/2022	2022/2023	2021/2022	2022/2023
(1)	(8)	(9)	(10)	(11)	(12)	(13)
Tungkal Ulu	...	...	...	...	...	...
Merlung	...	...	...	...	...	...
Batang Asam	...	...	...	...	...	...
Tebing Tinggi	...	...	...	...	...	...
Renah Mendaluh	...	...	...	...	...	...
Muara Papalik	...	...	...	...	...	...
Pengabuan	...	...	...	...	...	...
Senyerang	...	...	...	...	...	...
Tungkal Ilir	...	...	...	...	...	...
Bram Itam	...	...	...	...	...	...
Seberang Kota	...	...	...	...	...	...
Betara	...	...	...	...	...	...
Kuala Betara	...	...	...	...	...	...
<b>Tanjung Jabung Barat</b>	...	...	...	...	...	...

Lanjutan Tabel/*Continued Table* 4.1.7

Kecamatan <i>Subdistrict</i>	Murid/ <i>Pupils</i>					
	Negeri/ <i>Public</i>		Swasta/ <i>Private</i>		Jumlah/ <i>Total</i>	
	2021/2022	2022/2023	2021/2022	2022/2023	2021/2022	2022/2023
(1)	(14)	(15)	(16)	(17)	(18)	(19)
Tungkal Ulu	...	...	...	...	...	...
Merlung	...	...	...	...	...	...
Batang Asam	...	...	...	...	...	...
Tebing Tinggi	...	...	...	...	...	...
Renah Mendaluh	...	...	...	...	...	...
Muara Papalik	...	...	...	...	...	...
Pengabuan	...	...	...	...	...	...
Senyerang	...	...	...	...	...	...
Tungkal Ilir	...	...	...	...	...	...
Bram Itam	...	...	...	...	...	...
Seberang Kota	...	...	...	...	...	...
Betara	...	...	...	...	...	...
Kuala Betara	...	...	...	...	...	...
<b>Tanjung Jabung Barat</b>	...	...	...	...	...	...

Catatan/*Note*: <sup>1</sup> Jumlah guru termasuk kepala sekolah dan guru/*The total of teachers including headmaster and teacher*  
 Sumber/*Source*: Kementerian Pendidikan, Kebudayaan, Riset, dan Teknologi, data semester ganjil/*Ministry of Education, Culture, Research, and Technology, Basic Education Data System, odd semester report data*

**Tabel**  
**Table 4.1.8**

**Jumlah Sekolah, Guru, dan Murid Sekolah Menengah Kejuruan (SMK) di Bawah Kementerian Pendidikan, Kebudayaan, Riset, dan Teknologi Menurut Kecamatan di Kabupaten Tanjung Jabung Barat, 2021/2022 dan 2022/2023**

***Number of Schools, Teachers, and Pupils in Vocational High Schools Under The Ministry of Education, Culture, Research, and Technology by Subdistrict in Tanjung Jabung Barat Regency, 2021/2022 and 2022/2023***

Kecamatan Subdistrict	Sekolah/Schools					
	Negeri/Public		Swasta/Private		Jumlah/Total	
	2021/2022	2022/2023	2021/2022	2022/2023	2021/2022	2022/2023
(1)	(2)	(3)	(4)	(5)	(6)	(7)
Tungkal Ulu	1	1	0	0	1	1
Merlung	1	1	0	0	1	1
Batang Asam	1	1	0	0	1	1
Tebing Tinggi	1	1	0	0	1	1
Renah Mendaluh	1	1	0	0	1	1
Muara Papalik	0	0	0	0	0	0
Pengabuan	1	1	0	0	1	1
Senyerang	0	0	0	0	0	0
Tungkal Ilir	2	2	1	1	3	3
Bram Itam	0	0	0	0	0	0
Seberang Kota	0	0	0	0	0	0
Betara	1	1	1	1	2	2
Kuala Betara	0	0	0	0	0	0
<b>Tanjung Jabung Barat</b>	<b>9</b>	<b>9</b>	<b>2</b>	<b>2</b>	<b>11</b>	<b>11</b>

Lanjutan Tabel/*Continued Table* 4.1.8

Kecamatan Subdistrict	Guru <sup>1</sup> /Teachers <sup>1</sup>					
	Negeri/Public		Swasta/Private		Jumlah/Total	
	2021/2022	2022/2023	2021/2022	2022/2023	2021/2022	2022/2023
(1)	(8)	(9)	(10)	(11)	(12)	(13)
Tungkal Ulu	...	...	...	...	...	...
Merlung	...	...	...	...	...	...
Batang Asam	...	...	...	...	...	...
Tebing Tinggi	...	...	...	...	...	...
Renah Mendaluh	...	...	...	...	...	...
Muara Papalik	...	...	...	...	...	...
Pengabuan	...	...	...	...	...	...
Senyerang	...	...	...	...	...	...
Tungkal Ilir	...	...	...	...	...	...
Bram Itam	...	...	...	...	...	...
Seberang Kota	...	...	...	...	...	...
Betara	...	...	...	...	...	...
Kuala Betara	...	...	...	...	...	...
<b>Tanjung Jabung Barat</b>	...	...	...	...	...	...

Lanjutan Tabel/Continued Table 4.1.8

Kecamatan Subdistrict	Murid/Pupils					
	Negeri/Public		Swasta/Private		Jumlah/Total	
	2021/2022	2022/2023	2021/2022	2022/2023	2021/2022	2022/2023
(1)	(14)	(15)	(16)	(17)	(18)	(19)
Tungkal Ulu	...	...	...	...	...	...
Merlung	...	...	...	...	...	...
Batang Asam	...	...	...	...	...	...
Tebing Tinggi	...	...	...	...	...	...
Renah Mendaluh	...	...	...	...	...	...
Muara Papalik	...	...	...	...	...	...
Pengabuan	...	...	...	...	...	...
Senyerang	...	...	...	...	...	...
Tungkal Ilir	...	...	...	...	...	...
Bram Itam	...	...	...	...	...	...
Seberang Kota	...	...	...	...	...	...
Betara	...	...	...	...	...	...
Kuala Betara	...	...	...	...	...	...
<b>Tanjung Jabung Barat</b>	...	...	...	...	...	...

Catatan/Note: <sup>1</sup> Guru yang mengajar di 2 sekolah atau lebih dihitung di masing-masing sekolah. Jumlah guru termasuk kepala sekolah dan guru/The teacher who taught in two schools or more counted in every school. The total of teachers including headmaster and teacher

Sumber/Source: Kementerian Pendidikan, Kebudayaan, Riset, dan Teknologi, data semester ganjil/Ministry of Education, Culture, Research, and Technology, Basic Education Data System, odd semester report data

**Tabel**  
**Table** 4.1.9

**Jumlah Sekolah, Guru, dan Murid Madrasah Aliyah (MA)  
di Bawah Kementerian Agama Menurut Kecamatan  
di Kabupaten Tanjung Jabung Barat, 2021/2022 dan  
2022/2023**

**Number of Schools, Teachers, and Pupils in Madrasah  
Aliyah (MA) Under the Ministry of Religious Affairs by  
Subdistrict in Tanjung Jabung Barat Regency, 2021/2022  
and 2022/2023**

Kecamatan Subdistrict	Sekolah/Schools					
	Negeri/Public		Swasta/Private		Jumlah/Total	
	2021/2022	2022/2023	2021/2022	2022/2023	2021/2022	2022/2023
(1)	(2)	(3)	(4)	(5)	(6)	(7)
Tungkal Ulu	0	0	0	0	0	0
Merlung	0	0	0	0	0	0
Batang Asam	0	0	0	0	0	0
Tebing Tinggi	0	0	2	2	2	2
Renah Mendaluh	0	0	0	0	0	0
Muara Papalik	0	0	1	1	1	1
Pengabuan	0	0	4	4	4	4
Senyerang	0	0	2	3	2	3
Tungkal Ilir	2	2	2	2	4	4
Bram Itam	0	0	2	2	2	2
Seberang Kota	0	0	4	4	4	4
Betara	0	0	1	2	1	2
Kuala Betara	0	0	2	2	2	2
<b>Tanjung Jabung Barat</b>	<b>2</b>	<b>2</b>	<b>20</b>	<b>22</b>	<b>22</b>	<b>24</b>

Lanjutan Tabel/Continued Table 4.1.9

Kecamatan Subdistrict	Guru/Teachers					
	Negeri/Public		Swasta/Private		Jumlah/Total	
	2021/2022	2022/2023	2021/2022	2022/2023	2021/2022	2022/2023
(1)	(8)	(9)	(10)	(11)	(12)	(13)
Tungkal Ulu	0	0	0	0	0	0
Merlung	0	0	0	0	0	0
Batang Asam	0	0	0	0	0	0
Tebing Tinggi	0	0	7	8	7	8
Renah Mendaluh	0	0	0	0	0	0
Muara Papalik	0	0	8	8	8	8
Pengabuan	0	0	38	42	38	42
Senyerang	0	0	15	30	15	30
Tungkal Ilir	60	60	64	70	124	133
Bram Itam	0	0	14	17	14	17
Seberang Kota	0	0	24	27	24	27
Betara	0	0	12	16	12	16
Kuala Betara	0	0	26	33	26	33
<b>Tanjung Jabung Barat</b>	<b>60</b>	<b>60</b>	<b>208</b>	<b>251</b>	<b>268</b>	<b>314</b>

Lanjutan Tabel/*Continued Table 4.1.9*

Kecamatan Subdistrict	Murid/Pupils					
	Negeri/Public		Swasta/Private		Jumlah/Total	
	2021/2022	2022/2023	2021/2022	2022/2023	2021/2022	2022/2023
(1)	(14)	(15)	(16)	(17)	(18)	(19)
Tungkal Ulu	0	0	0	0	0	0
Merlung	0	0	0	0	0	0
Batang Asam	0	0	0	0	0	0
Tebing Tinggi	0	0	154	172	154	172
Renah Mendaluh	0	0	0	0	0	0
Muara Papalik	0	0	81	62	81	62
Pengabuan	0	0	433	518	433	518
Senyerang	0	0	207	245	207	245
Tungkal Ilir	733	640	1401	1269	2134	1.909
Bram Itam	0	0	267	230	267	230
Seberang Kota	0	0	222	217	222	217
Betara	0	0	154	119	154	119
Kuala Betara	0	0	261	287	261	287
	<b>733</b>	<b>640</b>	<b>3.180</b>	<b>3.119</b>	<b>3.913</b>	<b>3.759</b>

Catatan/Note: ...

Sumber/Source: Kementerian Agama, EMIS, Data Semester Ganjil/Ministry of Religious Affairs, EMIS, Odd semester report data



**Tabel** 4.1.10 **Jumlah Desa<sup>1</sup>/Kelurahan yang Memiliki Fasilitas Sekolah Menurut Kecamatan dan Tingkat Pendidikan di Kabupaten Tanjung Jabung Barat, 2020-2022**  
**Number of Villages<sup>1</sup>/Kelurahan Having Educational Facilities by Subdistrict and Educational Level in Tanjung Jabung Barat Regency, 2020–2022**

Kecamatan Subdistrict	SD Primary School		
	2020	2021	2022
(1)	(2)	(3)	(4)
Tungkal Ulu	10	10	...
Merlung	9	9	...
Batang Asam	9	9	...
Tebing Tinggi	8	8	...
Renah Mendaluh	9	9	...
Muara Papalik	9	9	...
Pengabuan	10	10	...
Senyerang	10	10	...
Tungkal Ilir	10	10	...
Bram Itam	10	10	...
Seberang Kota	7	7	...
Betara	12	12	...
Kuala Betara	10	10	...
<b>Tanjung Jabung Barat</b>	<b>123</b>	<b>123</b>	<b>...</b>

Lanjutan Tabel/*Continued Table* 4.1.10

Kecamatan Subdistrict	SMP Junior High School		
	2020	2021	2022
(1)	(5)	(6)	(7)
Tungkal Ulu	4	4	...
Merlung	4	4	...
Batang Asam	5	5	...
Tebing Tinggi	7	7	...
Renah Mendaluh	4	4	...
Muara Papalik	3	3	...
Pengabuan	5	5	...
Senyerang	7	7	...
Tungkal Ilir	5	5	...
Bram Itam	2	2	...
Seberang Kota	3	3	...
Betara	6	6	...
Kuala Betara	3	3	...
<b>Tanjung Jabung Barat</b>	<b>58</b>	<b>58</b>	<b>...</b>

Lanjutan Tabel/*Continued Table* 4.1.10

Kecamatan Subdistrict	SMA Senior High School		
	2020	2021	2022
(1)	(8)	(9)	(10)
Tungkal Ulu	1	1	...
Merlung	2	2	...
Batang Asam	2	2	...
Tebing Tinggi	2	2	...
Renah Mendaluh	2	2	...
Muara Papalik	1	1	...
Pengabuan	3	3	...
Senyerang	4	4	...
Tungkal Ilir	3	3	...
Bram Itam	1	1	...
Seberang Kota	-	-	...
Betara	4	4	...
Kuala Betara	1	1	...
<b>Tanjung Jabung Barat</b>	<b>26</b>	<b>26</b>	<b>...</b>

Lanjutan Tabel/*Continued Table* 4.1.10

Kecamatan <i>Subdistrict</i>	SMK <i>Vocational School</i>		
	2020	2021	2022
(1)	(11)	(12)	(13)
Tungkal Ulu	1	1	...
Merlung	1	1	...
Batang Asam	1	1	...
Tebing Tinggi	1	1	...
Renah Mendaluh	1	1	...
Muara Papalik	-	-	...
Pengabuan	1	1	...
Senyerang	-	-	...
Tungkal Ilir	3	3	...
Bram Itam	-	-	...
Seberang Kota	-	-	...
Betara	2	2	...
Kuala Betara	-	-	...
<b>Tanjung Jabung Barat</b>	<b>11</b>	<b>11</b>	<b>...</b>

Lanjutan Tabel/Continued Table 4.1.10

Kecamatan Subdistrict	Perguruan Tinggi University		
	2020	2021	2022
(1)	(14)	(15)	(16)
Tungkal Ulu	-	-	...
Merlung	-	-	...
Batang Asam	-	-	...
Tebing Tinggi	-	-	...
Renah Mendaluh	-	-	...
Muara Papalik	-	1	...
Pengabuan	-	-	...
Senyerang	-	-	...
Tungkal Ilir	2	2	...
Bram Itam	-	-	...
Seberang Kota	-	-	...
Betara	-	-	...
Kuala Betara	-	-	...
<b>Tanjung Jabung Barat</b>	<b>2</b>	<b>3</b>	<b>...</b>

Catatan/Note: <sup>1</sup> Desa pada tabel ini termasuk Unit Permukiman Transmigrasi (UPT) yang masih dibina oleh kementerian terkait dan nagari di Provinsi Sumatera Barat/Villages in this table include Transmigration Settlement Unit which is still fostered by the relevant ministries and the nagari in the Province of Sumatera Barat

Sumber/Source: BPS, Pendataan Potensi Desa (Podes)/ BPS-Statistics Indonesia, Village Potential Data Collection

**Tabel**  
**Table** 4.1.11

**Angka Partisipasi Murni (APM) dan Angka Partisipasi Kasar (APK) Menurut Jenjang Pendidikan di Kabupaten Tanjung Jabung Barat, 2021 dan 2022**  
**Net Enrollment Rate and Gross Enrollment Ratio by Educational Level in Tanjung Jabung Barat Regency, 2021 and 2022**

Jenjang Pendidikan Educational Level	Angka Partisipasi Murni (APM) Net Enrollment Rate		Angka Partisipasi Kasar (APK) Gross Enrollment Ratio	
	2021	2022	2021	2022
(1)	(2)	(3)	(4)	(5)
SD/MI/Sederajat Primary School	99,49	99,40	114,02	114,24
SMP/MTs/ Sederajat Lower Secondary School	81,06	81,59	90,85	92,53
SMA/SMK/MA/Sederajat Upper Secondary School	65,40	65,43	86,01	86,44

Catatan/Note: ...

Sumber/Source: BPS, Survei Sosial Ekonomi Nasional (Susenas)/BPS-Statistics Indonesia, National Socioeconomic Survey

**Tabel**  
**Table** 4.1.12

**Persentase Penduduk Berumur 15 Tahun ke Atas yang Melek Huruf Menurut Kelompok Umur di Kabupaten Tanjung Jabung Barat, 2021 dan 2022**  
**Percentage of Literate People Aged 15 Years and Over by Age Group in Tanjung Jabung Barat Regency, 2021 and 2022**

<b>Kelompok Umur</b> <i>Age Group</i>	<b>2021</b>	<b>2022</b>
(1)	(2)	(3)
15–19	100,00	100,00
20–24	100,00	100,00
25–29	100,00	100,00
30–34	100,00	100,00
35–39	100,00	100,00
40–44	99,42	99,37
45–49	100,00	100,00
50+	93,58	95,53
<b>Jumlah/Total</b>	<b>98,23</b>	<b>98,87</b>
<b>15–24</b>	<b>100,00</b>	<b>100,00</b>
<b>15–44</b>	<b>99,91</b>	<b>99,91</b>
<b>15+</b>	<b>98,23</b>	<b>98,87</b>
<b>45+</b>	<b>95,19</b>	<b>96,78</b>

Catatan/Note: ...

Sumber/Source: BPS, Survei Sosial Ekonomi Nasional (Susenas)/BPS-Statistics Indonesia, National Socioeconomic Survey

## 4.2 KESEHATAN HEALTH

**Tabel** 4.2.1 **Jumlah Desa<sup>1</sup>/Kelurahan Yang Memiliki Sarana Kesehatan Menurut Kecamatan di Kabupaten Tanjung Jabung Barat, 2020–2022**  
**Number of Villages<sup>1</sup>/Kelurahan Having Health Facilities by Subdistrict in Tanjung Jabung Barat Regency, 2020-2022**

Kecamatan Subdistrict	Rumah Sakit Hospital		
	2020	2021	2022
(1)	(2)	(3)	(4)
Tungkal Ulu	0	0	0
Merlung	1	1	1
Batang Asam	0	0	0
Tebing Tinggi	0	0	0
Renah Mendaluh	0	0	0
Muara Papalik	0	0	0
Pengabuan	0	0	0
Senyerang	0	0	0
Tungkal Ilir	1	1	1
Bram Itam	0	0	0
Seberang Kota	0	0	0
Betara	0	0	0
Kuala Betara	0	0	0
<b>Tanjung Jabung Barat</b>	<b>2</b>	<b>2</b>	<b>2</b>



Lanjutan Tabel/*Continued Table* 4.2.1

Kecamatan <i>Subdistrict</i>	Rumah Sakit Bersalin <i>Maternity Hospital</i>		
	2020	2021	2022
(1)	(5)	(6)	(7)
Tungkal Ulu	0	0	0
Merlung	0	0	0
Batang Asam	0	0	0
Tebing Tinggi	0	0	0
Renah Mendaluh	0	0	0
Muara Papalik	0	0	0
Pengabuan	0	0	0
Senyerang	0	0	0
Tungkal Ilir	0	0	0
Bram Itam	0	0	0
Seberang Kota	0	0	0
Betara	0	0	0
Kuala Betara	0	0	0
<b>Tanjung Jabung Barat</b>	<b>0</b>	<b>0</b>	<b>0</b>

Lanjutan Tabel/*Continued Table 4.2.1*

Kecamatan <i>Subdistrict</i>	Poliklinik <i>Polyclinic</i>		
	2020	2021	2022
(1)	(8)	(9)	(10)
Tungkal Ulu	2	3	...
Merlung	3	3	...
Batang Asam	2	2	...
Tebing Tinggi	2	2	...
Renah Mendaluh	–	–	...
Muara Papalik	–	–	...
Pengabuan	–	–	...
Senyerang	–	–	...
Tungkal Ilir	1	2	...
Bram Itam	–	–	...
Seberang Kota	–	–	...
Betara	–	–	...
Kuala Betara	–	2	...
<b>Tanjung Jabung Barat</b>	<b>10</b>	<b>14</b>	<b>...</b>

Lanjutan Tabel/Continued Table 4.2.1

Kecamatan Subdistrict	Puskesmas Public Health Center		
	2020	2021	2022
(1)	(11)	(12)	(13)
Tungkal Ulu	1	1	1
Merlung	1	1	1
Batang Asam	1	1	1
Tebing Tinggi	2	2	2
Renah Mendaluh	1	1	1
Muara Papalik	2	2	2
Pengabuan	1	1	1
Senyerang	1	1	1
Tungkal Ilir	2	2	2
Bram Itam	1	1	1
Seberang Kota	1	1	1
Betara	1	1	1
Kuala Betara	1	1	1
<b>Tanjung Jabung Barat</b>	<b>16</b>	<b>16</b>	<b>16</b>

Lanjutan Tabel/*Continued Table 4.2.1*

Kecamatan <i>Subdistrict</i>	Puskesmas Pembantu <i>Subsidiary of Public Health Center</i>		
	2020	2021	2022
(1)	(14)	(15)	(16)
Tungkal Ulu	6	5	...
Merlung	5	5	...
Batang Asam	5	5	...
Tebing Tinggi	7	6	...
Renah Mendaluh	3	4	...
Muara Papalik	5	4	...
Pengabuan	7	8	...
Senyerang	7	7	...
Tungkal Ilir	7	6	...
Bram Itam	8	6	...
Seberang Kota	4	3	...
Betara	5	5	...
Kuala Betara	6	6	...
<b>Tanjung Jabung Barat</b>	<b>75</b>	<b>70</b>	<b>...</b>

Lanjutan Tabel/Continued Table 4.2.1

Kecamatan Subdistrict	Apotek Pharmacy		
	2020	2021	2022
(1)	(17)	(18)	(19)
Tungkal Ulu	1	1	...
Merlung	1	1	...
Batang Asam	2	2	...
Tebing Tinggi	2	2	...
Renah Mendaluh	1	–	...
Muara Papalik	–	–	...
Pengabuan	–	–	...
Senyerang	–	–	...
Tungkal Ilir	4	3	...
Bram Itam	–	1	...
Seberang Kota	–	–	...
Betara	2	2	...
Kuala Betara	–	–	...
<b>Tanjung Jabung Barat</b>	<b>13</b>	<b>12</b>	<b>...</b>

Catatan/Note: <sup>1</sup> Desa pada tabel ini termasuk Unit Permukiman Transmigrasi (UPT) yang masih dibina oleh kementerian terkait dan nagari di Provinsi Sumatera Barat/Villages in this table include Transmigration Settlement Unit which is still fostered by the relevant ministries and the nagari in the Province of Sumatera Barat

Sumber/Source: BPS, Pendataan Potensi Desa (Podes)/BPS-Statistics Indonesia, Village Potential Data Collecting

**Tabel** 4.2.2  
**Table**

**Jumlah Tenaga Kesehatan Menurut Kecamatan di  
Kabupaten Tanjung Jabung Barat, 2022**  
*Number of Health Human Resources by Subdistrict in  
Tanjung Jabung Barat Regency, 2022*

Kecamatan Subdistrict	Tenaga Medis <sup>1</sup> Medical Worker <sup>1</sup>	Psikologi Klinis Clinical Psychology	Tenaga Keperawatan Nursing Worker	Tenaga Kebidanan Midwifery Worker	Tenaga Kefarmasian Pharmaceutical Worker
(1)	(2)	(3)	(4)	(5)	(6)
Tungkal Ulu	4	...	27	24	4
Merlung	4	...	15	33	2
Batang Asam	3	...	21	42	5
Tebing Tinggi	4	...	29	45	4
Renah Mendaluh	1	...	15	28	2
Muara Papalik	2	...	22	42	4
Pengabuan	2	...	25	41	2
Senyerang	3	...	13	30	1
Tungkal Ilir	17	...	49	60	7
Bram Itam	3	...	17	32	2
Seberang Kota	2	...	11	23	4
Betara	4	...	15	35	3
Kuala Betara	3	...	17	40	1
<b>Tanjung Jabung Barat</b>	<b>52</b>	<b>...</b>	<b>276</b>	<b>475</b>	<b>41</b>

Lanjutan Tabel/Continued Table 4.2.2

<b>Kecamatan Subdistrict</b>	<b>Tenaga Kesehatan Masyarakat Public Health worker</b>	<b>Tenaga Kesehatan Lingkungan Enviromental Health Worker</b>	<b>Tenaga Gizi Nutritionist</b>	<b>Tenaga Keterampilan Fisik Physical Therapists</b>
(1)	(7)	(8)	(9)	(10)
Tungkal Ulu	2	2	2	1
Merlung	3	3	1	2
Batang Asam	3	1	0	1
Tebing Tinggi	4	2	1	1
Renah Mendaluh	3	1	2	0
Muara Papalik	4	2	2	1
Pengabuan	0	0	1	0
Senyerang	3	0	1	1
Tungkal Ilir	7	4	3	0
Bram Itam	3	1	1	0
Seberang Kota	1	2	2	1
Betara	2	4	2	0
Kuala Betara	2	2	1	1
<b>Tanjung Jabung Barat</b>	<b>37</b>	<b>24</b>	<b>19</b>	<b>9</b>

Lanjutan Tabel/Continued Table 4.2.2

Kecamatan Subdistrict	Tenaga Ketenangan Medis Medical Technicians	Tenaga Teknik Biomedika Biomedical Engineer	Tenaga Kesehatan Tradisional Traditional Health Worker
(1)	(11)	(12)	(13)
Tungkal Ulu	1	2	...
Merlung	4	1	...
Batang Asam	1	1	...
Tebing Tinggi	0	2	...
Renah Mendaluh	2	2	...
Muara Papalik	2	1	...
Pengabuan	1	3	...
Senyerang	0	1	...
Tungkal Ilir	11	5	...
Bram Itam	2	1	...
Seberang Kota	2	3	...
Betara	5	3	...
Kuala Betara	1	2	...
<b>Tanjung Jabung Barat</b>	<b>32</b>	<b>27</b>	<b>...</b>

Catatan/Note: <sup>1</sup> Tenaga medis terdiri atas dokter, dokter gigi, dokter spesialis, dan dokter gigi spesialis baik di dalam maupun di luar negeri yang diakui oleh Pemerintah RI sesuai dengan peraturan perundang-undangan (UU No. 29 Tahun 2004 tentang Praktik Kedokteran)/Medical worker includes doctor, dentist, medical specialist, and dentist specialist at home and abroad recognized by Indonesian government in accordance with the laws and regulations (Law No. 29 year 2004 about Medical Practice)

Sumber/Source: Dinas Kesehatan Kabupaten Tanjung Jabung Barat/Public Health Office of Tanjung Jabung Barat Regency



**Tabel**  
**Table** 4.2.3

**Jumlah Rumah Sakit Umum, Rumah Sakit Khusus, dan Puskesmas Menurut Kecamatan di Kabupaten Tanjung Jabung Barat, 2021 dan 2022**  
**Number of General Hospital, Specialized Hospital, and Public Health Center by Subdistrict in Tanjung Jabung Barat Regency, 2021 and 2022**

Kecamatan Subdistrict	Rumah Sakit Umum General Hospital		Rumah Sakit Khusus Specialized Hospital	
	2021	2022	2021	2022
(1)	(2)	(3)	(4)	(5)
Tungkal Ulu	-	-	-	-
Merlung	1	1	-	-
Batang Asam	-	-	-	-
Tebing Tinggi	-	-	-	-
Renah Mendaluh	-	-	-	-
Muara Papalik	-	-	-	-
Pengabuan	-	-	-	-
Senyerang	-	-	-	-
Tungkal Ilir	1	1	-	-
Bram Itam	-	-	-	-
Seberang Kota	-	-	-	-
Betara	-	-	-	-
Kuala Betara	-	-	-	-
<b>Tanjung Jabung Barat</b>	<b>2</b>	<b>2</b>	<b>-</b>	<b>-</b>

Lanjutan Tabel/*Continued Table* 4.2.3

Kecamatan <i>Subdistrict</i>	Puskesmas <sup>1</sup> Rawat Inap <i>Public Health Center<sup>1</sup> with Inpatient Care</i>		Puskesmas <sup>1</sup> Non Rawat Inap <i>Public Health Center<sup>1</sup> without Inpatient Care</i>	
	2021	2022	2021	2022
(1)	(6)	(7)	(8)	(9)
Tungkal Ulu	...	...	...	...
Merlung	...	...	...	...
Batang Asam	...	...	...	...
Tebing Tinggi	...	...	...	...
Renah Mendaluh	...	...	...	...
Muara Papalik	...	...	...	...
Pengabuan	...	...	...	...
Senyerang	...	...	...	...
Tungkal Ilir	...	...	...	...
Bram Itam	...	...	...	...
Seberang Kota	...	...	...	...
Betara	...	...	...	...
Kuala Betara	...	...	...	...
<b>Tanjung Jabung Barat</b>	...	...	...	...

Catatan/*Note* : <sup>1</sup> Puskesmas yang teregistrasi/*Registered Public Health Center*

Sumber/*Source* : Dinas Kesehatan Kabupaten Tanjung Jabung Barat/*Public Health Office of Tanjung Jabung Barat Regency*

### 4.3 AGAMA DAN SOSIAL LAINNYA RELIGION AND OTHER SOCIAL AFFAIRS

**Tabel 4.3.1** Jumlah Penduduk Menurut Kecamatan dan Agama yang Dianut di Kabupaten Tanjung Jabung Barat, 2022  
*Population by Subdistrict and Religion in Tanjung Jabung Barat Regency, 2022*

Kecamatan Subdistrict	Islam	Protestan Protestant	Katolik Catholic	Hindu	Budha Buddha	Lainnya Others
(1)	(2)	(3)	(4)	(5)	(6)	(7)
Tungkal Ulu	...	...	...	...	...	...
Merlung	...	...	...	...	...	...
Batang Asam	...	...	...	...	...	...
Tebing Tinggi	...	...	...	...	...	...
Renah Mendaluh	...	...	...	...	...	...
Muara Papalik	...	...	...	...	...	...
Pengabuan	...	...	...	...	...	...
Senyerang	...	...	...	...	...	...
Tungkal Ilir	...	...	...	...	...	...
Bram Itam	...	...	...	...	...	...
Seberang Kota	...	...	...	...	...	...
Betara	...	...	...	...	...	...
Kuala Betara	...	...	...	...	...	...
<b>Tanjung Jabung Barat</b>	...	...	...	...	...	...

Catatan/Note: ...

Sumber/Source: ...

**Tabel**  
**Table** 4.3.2

**Jumlah Tempat Peribadatan Menurut Kecamatan di  
Kabupaten Tanjung Jabung barat, 2022**  
*Number of Places of Worship by Subdistrict in Tanjung  
Jabung Barat Regency, 2022*

Kecamatan Subdistrict	Masjid Mosque	Mushola Pray Room	Gereja Protestan Protestant Church	Gereja Katholik Catholic Church	Pura Temple	Vihara
(1)	(2)	(3)	(4)	(5)	(6)	(7)
Tungkal Ulu	18	20	3	1	0	0
Merlung	17	70	0	0	0	0
Batang Asam	24	52	15	2	1	0
Tebing Tinggi	32	49	0	0	0	0
Renah Mendaluh	13	23	0	0	0	0
Muara Papalik	15	19	3	2	0	0
Pengabuan	52	69	0	0	0	0
Senyerang	52	64	0	0	0	0
Tungkal Ilir	34	70	2	1	1	1
Bram Itam	34	19	0	0	0	0
Seberang Kota	22	31	0	0	0	0
Betara	28	53	0	0	0	0
Kuala Betara	25	31	0	0	0	0
<b>Tanjung Jabung Barat</b>	<b>366</b>	<b>570</b>	<b>23</b>	<b>6</b>	<b>2</b>	<b>1</b>

Catatan/Note : -

Sumber/Source : Kementerian Agama/Ministry of Religion Affairs

**Tabel**  
**Table** 4.3.3

**Jumlah Desa<sup>1</sup>/Kelurahan yang Mengalami Bencana Alam<sup>2</sup>  
Menurut Kecamatan di Kabupaten Tanjung Jabung barat,  
2020–2022**  
**Number of Villages<sup>1</sup>/Kelurahan that Had Natural Disaster<sup>2</sup>  
by Subdistrict in Tanjung Jabung Barat Regency, 2020–2022**

Kecamatan Subdistrict	Banjir/Flood		
	2020	2021	2022
(1)	(2)	(3)	(4)
Tungkal Ulu	-	-	-
Merlung	-	1	-
Batang Asam	4	1	1
Tebing Tinggi	-	-	-
Renah Mendaluh	-	1	-
Muara Papalik	1	1	-
Pengabuan	-	-	2
Senyerang	-	-	-
Tungkal Ilir	-	-	-
Bram Itam	-	-	1
Seberang Kota	-	-	-
Betara	-	-	4
Kuala Betara	-	-	-
<b>Tanjung Jabung Barat</b>	<b>5</b>	<b>4</b>	<b>7</b>

Lanjutan Tabel/*Continued Table* 4.3.3

Kecamatan <i>Subdistrict</i>	Gempa Bumi/ <i>Earthquake</i>		
	2020	2021	2022
(1)	(5)	(6)	(7)
Tungkal Ulu	-	-	-
Merlung	-	-	-
Batang Asam	-	-	-
Tebing Tinggi	-	-	-
Renah Mendaluh	-	-	-
Muara Papalik	-	-	-
Pengabuan	-	-	-
Senyerang	-	-	-
Tungkal Ilir	-	-	-
Bram Itam	-	-	-
Seberang Kota	-	-	-
Betara	-	-	-
Kuala Betara	-	-	-
<b>Tanjung Jabung Barat</b>	-	-	-

Lanjutan Tabel/Continued Table 4.3.3

Kecamatan Subdistrict	Tanah Longsor/Landslide		
	2020	2021	2022
(1)	(8)	(9)	(10)
Tungkal Ulu	-	-	-
Merlung	-	-	-
Batang Asam	-	-	-
Tebing Tinggi	-	-	-
Renah Mendaluh	-	-	-
Muara Papalik	-	-	-
Pengabuan	-	-	-
Senyerang	-	1	2
Tungkal Ilir	-	-	1
Bram Itam	-	-	-
Seberang Kota	-	-	-
Betara	-	-	-
Kuala Betara	-	1	-
<b>Tanjung Jabung Barat</b>	<b>-</b>	<b>2</b>	<b>3</b>

Catatan/Note: <sup>1</sup> Desa pada tabel ini termasuk Unit Permukiman Transmigrasi (UPT) yang masih dibina oleh kementerian terkait dan nagari di Provinsi Sumatera Barat/Villages in this table are included in Transmigration Settlement Unit which is still fostered by the relevant ministries and the nagari in the Province of Sumatera Barat

Sumber/Source: <sup>2</sup> Kejadian dalam setahun sebelum tahun pencacahan/Occured during the last one year before the enumeration years  
Badan Penanggulangan Bencana Daerah/ Regional Disaster Management Agency

#### 4.4 KEMISKINAN POVERTY

**Tabel 4.4.1** **Garis Kemiskinan, Jumlah, dan Persentase Penduduk Miskin di Kabupaten Tanjung Jabung barat, 2015–2022**  
*Poverty Line, Number, and Percentage of Poor People in Tanjung Jabung Barat Regency, 2015–2022*

Tahun Year	Garis Kemiskinan (rupiah/kapita/bulan) Poverty Line (rupiah/capita/month)	Jumlah Penduduk Miskin (ribu) Number of Poor People (thousand)	Persentase Penduduk Miskin Percentage of Poor People
(1)	(2)	(3)	(4)
2015	286.671	39,10	12,63
2016	303.479	37,24	11,81
2017	314.436	36,33	11,32
2018	348.495	36,28	11,10
2019	364.012	35,12	10,56
2020	396.113	34,79	10,29
2021	409.631	36,10	10,75
2022	453.956	33,95	10,00

Catatan/Note: ...

Sumber/Source: BPS, Survei Sosial Ekonomi Nasional Maret/BPS-Statistics Indonesia, March National Socioeconomic Survey



**Tabel**  
**Table** 4.4.2

**Indeks Kedalaman Kemiskinan dan Indeks Keparahan Kemiskinan di Kabupaten Tanjung Jabung barat, 2015–2022**  
**Poverty Gap Index and Poverty Severity Index in Tanjung Jabung Barat Regency, 2015–2022**

Tahun Year	Indeks Kedalaman Kemiskinan Poverty Gap Index	Indeks Keparahan Kemiskinan Poverty Severity Index
(1)	(2)	(3)
2015	2,15	0,45
2016	1,61	0,56
2017	2,35	1,05
2018	1,7	0,56
2019	1,68	0,47
2020	1,58	0,38
2021	1,96	0,53
2022	1,61	0,41

Catatan/Note: ...

Sumber/Source: BPS, Survei Sosial Ekonomi Nasional Maret/BPS-Statistics Indonesia, March National Socioeconomic Survey

# BAB 5

**PERTANIAN, KEHUTANAN, PETERNAKAN, DAN PERIKANAN**  
**AGRICULTURE, FORESTRY, LIVESTOCK, AND FISHERY**

## **Luas Areal Tanaman Perkebunan** **Jenis Tanaman Kelapa**

**2021**

**55.381 Ha**

**2022**

**51.559 Ha**



## **Luas Areal Tanaman Perkebunan** **Jenis Tanaman Kelapa Sawit**

**2021**

**73.803 Ha**

**2022**

**75.713 Ha**





**PENJELASAN TEKNIS****TECHNICAL NOTES**

1. **Lahan sawah** adalah lahan pertanian yang berpetak-petak dan dibatasi oleh pematang (galangan) saluran untuk menahan/ menyalurkan air yang biasanya ditanami padi sawah tanpa memandang dari mana diperoleh atau status lahan tersebut. Lahan yang dimaksud termasuk lahan yang terdaftar di Pajak Bumi Bangunan luran Pembangunan Daerah lahan bengkok lahan serobotan lahan rawa yang ditanami padi dan lahan bekas tanaman tahunan yang telah dijadikan sawah baik yang ditanami padi palawija atau tanaman semusim lainnya.
  2. **Tegal/Kebun** adalah lahan pertanian bukan sawah (lahan kering) yang ditanami tanaman semusim atau tahunan dan terpisah dengan halaman sekitar rumah serta penggunaannya tidak berpindah pindah.
  3. **Ladang/Huma** adalah lahan pertanian bukan sawah (lahan kering) yang biasanya ditanami tanaman semusim dan penggunaannya hanya semusim atau dua musim kemudian akan ditinggalkan bila sudah tidak subur lagi (berpindah-pindah). Kemungkinan lahan ini beberapa tahun kemudian akan dikerjakan kembali jika sudah subur.
1. **Wetland** is agricultural land that separated by small dykes to resist water where the main crop is usually wetland paddy without considering where it is got from or the status of the land. It includes the land that is registered at land income tax office regional development contribution 'bengkok' land illegal ownership swamps for rice cultivation and annual crop land mark that has been used as rice field which are both planted with paddy secondary crops or the other seasonal crops.
  2. **Dry field/Garden** is an dryland (unirrigated land) which is planted with seasonal or annual crops and separately from the yard around the house without shifting
  3. **Unirrigated agricultural field /Shifting cultivation land** is dryland (unirrigated land) that usually is cultivated for seasonal crops and utilized only for one or two seasons then it will be left when it is not fertile (shifting). Maybe this land will be used again in a few years if it has been fertile.

- 4. Lahan yang sementara tidak diusahakan** adalah lahan yang biasanya diusahakan tetapi untuk sementara (lebih dari 1 (satu) tahun tetapi kurang dari atau sama dengan 2 (dua) tahun) tidak diusahakan termasuk lahan sawah yang tidak diusahakan selama lebih dari 2 (dua) tahun.
- 4. Temporarily unused land is land** that is regularly used but temporarily (more than a year but less or equal than two years) is unused it includes wetland that is not cultivated more than two years.
5. Data pokok tanaman pangan yang dikumpulkan adalah luas panen dan produktivitas (hasil per hektar). Produksi tanaman pangan merupakan hasil perkalian antara luas panen dengan produktivitas. Pengumpulan data luas panen dilakukan setiap bulan dengan pendekatan area kecamatan di seluruh wilayah Indonesia. Pengumpulan data produktivitas dilakukan melalui pengukuran langsung pada plot ubinan berukuran 2½ m x 2½ m. Pengumpulan data produktivitas dilakukan setiap subround (empat bulanan) pada waktu panen petani.
5. The main food crops data collected consists of harvested area and productivity (yield per hectare). Food crops production is generated by harvested area multiplied by productivity. The harvested area data is collected every month using sub district area approach in all sub district in Indonesia. The productivity data collection is conducted by a direct measurement in 2½m x 2½m crop cutting plot. The productivity measurement is conducted in every subround (four monthly) at the time when farmers are harvesting their crops.
6. Data produksi padi dan palawija yang disajikan adalah dalam kualitas: gabah kering giling (padi) pipilan kering (jagung) biji kering (kedelai dan kacang tanah) dan umbi basah (ubi kayu dan ubi jalar).
6. Production of paddy and secondary crops data are presented in the form of: dry unhusked rice (paddy) dry loose maize (maize) dry shells crops (soybeans and peanuts) and fresh roots (cassava and sweet potatoes).
- 7. Tanaman sayuran dan buah-**
- 7. Seasonal vegetable and fruit**

**buah semusim**

**Tanaman sayuran semusim** adalah tanaman sumber vitamin garam mineral dan lain-lain yang dikonsumsi dari bagian tanaman yang berupa daun bunga buah dan umbinya yang berumur kurang dari satu tahun.

**Tanaman buah-buahan semusim** adalah tanaman sumber vitamin garam mineral dan lain-lain yang dikonsumsi dari bagian tanaman yang berupa buah berumur kurang dari satu tahun tidak berbentuk pohon/rumpun tetapi menjalar dan berbatang lunak.

**8. Tanaman buah-buahan dan sayuran tahunan**

**Tanaman buah-buahan tahunan** adalah tanaman sumber vitamin garam mineral dan lain-lain yang dikonsumsi dari bagian tanaman yang berupa buah dan merupakan tanaman tahunan.

**Tanaman sayuran tahunan** adalah tanaman sumber vitamin garam mineral dan lain-lain yang dikonsumsi dari bagian tanaman yang berupa daun dan atau buah yang berumur lebih dari satu tahun.

**9. Tanaman biofarmaka** adalah tanaman yang bermanfaat untuk obat-obatan kosmetik dan kesehatan yang dikonsumsi atau digunakan dari bagian-bagian tanaman seperti daun batang

**plants**

**Seasonal vegetable plants are plants** which are the sources of vitamin mineral salt etc consumed from the part of the plant in the form of leaf flower fruit and root with the age of less than one year.

**Seasonal fruit plants** are plants which are the sources of vitamin mineral salt etc consumed from the part of the plant in the form of fruits. These plants are creeps with the age of less than one year.

**8. Annual fruit and vegetable plants**

**Annual fruit plants** are plants which are the sources of vitamin contained mineral salt etc consumed from the part of plant in the form of fruit and more than one year of ages.

**Annual vegetable plants** are plants which are the sources of vitamin contained mineral salt etc consumed from the part of the plant in the form of vegetable and more than one year of age.

**9. Medicinal plants** are plants which are useful for medicine. It is consumed from part of the plant such as leaf flower fruit tuber and root.

buah umbi (rimpang) ataupun akar.

**10. Tanaman hias** adalah tanaman yang mempunyai nilai keindahan baik bentuk warna daun tajuk maupun bunganya sering digunakan untuk penghias pekarangan dan lain sebagainya.

**11. Luas panen tanaman hortikultura** adalah luas tanaman sayuran buah-buahan biofarmaka dan tanaman hias yang diambil hasilnya/dipanen pada periode pelaporan.

**12. Luas panen untuk tanaman sayuran** adalah luas tanaman yang dipanen sekaligus/habis/dibongkar dan luas tanaman yang dipanen berkali-kali (lebih dari satu kali)/belum habis.

**Tanaman yang dipanen sekaligus/habis/dibongkar** adalah tanaman yang sehabis panen langsung dibongkar/dicabut terdiri dari bawang merah bawang putih bawang daun kentang kol/kubis kembang kol petsai/sawi wortel lobak dan kacang merah.

**Tanaman yang dipanen berkali-kali (lebih dari satu kali)/belum habis** adalah tanaman yang pemanenannya lebih dari satu kali dan biasanya dibongkar apabila panen terakhir sudah tidak memadai lagi terdiri dari: kacang panjang cabe besar cabe

**10. Ornamental plants** are plants which have a beauty value either in shape colour of leaf or crown of flower and they are often used as a yard decorator.

**11. Harvested area of horticulture** is area which vegetable fruit medicinal and ornamental plant of crop harvested during the period of report.

**12. Harvested area of vegetables** is area of entirely plant harvested/demolished and plant harvested several times/undemolished.

**Entirely plants harvested/demolished** are plants usually harvested once and demolished to be substituted by other plants consisting of: shallots garlic leeks potato cabbage cauli flower mustard green carrots chinese radish and red kidney beans.

**Plants harvested several times/undemolished** are plants usually harvested more than once and demolished in the case that the last harvest was economically not profitable. They consist of : yard long beans chili small chili mushroom tomatoes egg plant french beans cucumber pumpkin/chajota swamp cabbage spinach melon watermelon and blewah.

rawit jamur tomat terung buncis ketimun labu siam kangkung bayam melon semangka dan blewah.

13. Produksi hortikultura adalah hasil menurut bentuk produk dari setiap tanaman sayuran buah-buahan biofarmaka dan tanaman hias yang diambil berdasarkan luas yang dipanen/tanaman yang menghasilkan pada bulan/triwulan laporan.
14. Data perkebunan besar dikumpulkan oleh BPS setiap bulan secara lengkap (sensus bulanan) dengan sistem surat pos. Khusus untuk tanaman kelapa cengkeh dan kapok datanya diperoleh dari Direktorat Jenderal Perkebunan. Data perkebunan rakyat juga diperoleh dari Direktorat Jenderal Perkebunan.
15. Penghitungan luas tanaman perkebunan besar adalah pada keadaan akhir tahun dan tidak termasuk yang luasnya kurang dari 5 hektar.
16. Bentuk produksi perkebunan adalah; karet kering (karet) daun kering (teh dan tembakau) biji kering (kopi dan coklat) kulit kering (kayu manis dan kina) serat kering (rami) bunga kering (cengkeh) refined sugar (tebu dari perkebunan besar) gula mangkok (tebu dari perkebunan
13. *Horticulture production is the standard production quantity form of vegetable fruit medicinal and ornamental plant based on harvested area/the number of production plants reported monthly/quarterly.*
14. *Data on estates are collected by the BPS every month on complete basis through a mailing system. Data on coconut clove and kapok as well as on smallholder plantation are acquired from the Directorate General of Estates.*
15. *Planted areas of estates refer to condition at the end of the year and exclude areas less than 5 hectares.*
16. *Production of estates crops are follows: dry rubber (rubber); dry leaves (tea and tobacco); dry beans (coffee and cocoa); dry bark (cassia vera and cinchona); dry fibre (rosella); dry flowers/buds (cloves); refined sugar (sugar cane from estate); cup sugar (sugar cane from smallholders); copra (copra); seeds*



- rakyat) ekivalen kopra (kopra) biji dan bunga (pala) serta minyak daun (sereh). *and buds (nutmeg); and leaf oil (citronella).*
17. Persediaan akhir tahun produksi perkebunan besar bukan merupakan cadangan penyangga (buffer stock). *17. The production availability of estates at the end of year is not the buffer stock.*
18. Data Statistik Kehutanan sebagian besar merupakan data sekunder yang bersumber dari Kementerian Kehutanan. *18. Most of forestry statistics are secondary data obtained from the Ministry of Forestry.*
19. Kawasan hutan adalah wilayah tertentu yang berupa hutan yang ditunjuk dan atau ditetapkan oleh pemerintah untuk dipertahankan keberadaannya sebagai hutan tetap. Hal ini untuk menjamin kepastian hukum mengenai status kawasan hutan letak batas dan luas suatu wilayah tertentu yang sudah ditunjuk menjadi kawasan hutan tetap. *19. Forest Area is a specific territory of forest ecosystem determined and or decided by the government as a permanent forest. Such decision is important to maintain the size of forest area and to ensure its legitimation and boundary demarcation of permanent forest.*
20. Kawasan hutan Indonesia ditetapkan oleh Menteri Kehutanan dalam bentuk Surat Keputusan Menteri Kehutanan tentang Penunjukan Kawasan Hutan dan Perairan Provinsi. Penunjukan Kawasan Hutan ini disusun berdasarkan hasil pepaduserasian antara Rencana Tata Ruang Wilayah Provinsi (RTRWP) dengan Tata Guna Hutan Kesepakatan (TGHK). *20. Indonesian forest area is determined by the Minister of Forestry in the format of Ministerial Decree on the Designation of Provincial Forest Area and Inland Water Coastal and Marine Ecosystem. The designation of Forest Area is formulated based on integrated and harmonized of Provincial Spatial Planning (RTRWP) and Forest Land Use by Consensus (TGHK).*

21. Penunjukan kawasan hutan mencakup pula kawasan perairan yang menjadi bagian dari Kawasan Suaka Alam (KSA) dan Kawasan Pelestarian Alam (KPA).
  22. Kawasan Suaka Alam (KSA) adalah kawasan dengan ciri khas tertentu baik di darat maupun di perairan yang mempunyai fungsi pokok sebagai kawasan pengawetan keanekaragaman tumbuhan dan satwa serta ekosistemnya yang juga berfungsi sebagai wilayah sistem penyangga kehidupan.
  23. Kawasan Pelestarian Alam (KPA) adalah kawasan dengan ciri khas tertentu baik di darat maupun di perairan yang mempunyai fungsi pokok perlindungan sistem penyangga kehidupan pengawetan keanekaragaman jenis tumbuhan dan satwa serta pemanfaatan secara lestari sumber daya alam hayati dan ekosistemnya.
  24. Berdasarkan Undang-Undang No. 41 Tahun 1999 tentang Kehutanan kawasan hutan dibagi ke dalam kelompok Hutan Konservasi Hutan Lindung dan Hutan Produksi.
  25. Hutan Konservasi adalah kawasan hutan dengan ciri khas tertentu yang mempunyai fungsi pokok
21. *The designation of forest area in some cases also cover inland water coastal and marine ecosystem that may become part of Sanctuary Reserve Area (KSA) and Nature Conservation Area (KPA).*
  22. *A Sanctuary Reserve Area is a specific terrestrial or aquatic area having specific criteria for preserving biodiversity plant and animal as well as ecosystem which also serve as life support system.*
  23. *A Nature Conservation area is a specific terrestrial or aquatic area whose main function is to serve life support system and preserve diversity of plant and animal species as well as to provide a sustainable utilization of living resources and their ecosystems.*
  24. *In accordance to the Act on Forestry No. 41/1999 forest area is categorized as Conservation Forest Protection Forest and Production Forest.*
  25. *Conservation Forest is a forest area having specific characteristic established for the purposes of*

pengawetan keanekaragaman tumbuhan dan satwa serta ekosistemnya.

*conservation of animal and plant species as well as their ecosystem.*

26. Hutan Lindung adalah kawasan hutan yang mempunyai fungsi pokok sebagai perlindungan sistem penyangga kehidupan untuk mengatur tata air mencegah banjir mengendalikan erosi mencegah intrusi air laut dan memelihara kesuburan tanah.

26. *Protection Forest is a forest area designated to serve life support system maintain hydrological system prevent of flood erosion control seawater intrusion and maintain soil fertility.*

27. Hutan Produksi adalah kawasan hutan yang mempunyai fungsi pokok memproduksi hasil hutan. Hutan produksi terdiri dari Hutan Produksi Tetap (HP) Hutan Produksi Terbatas (HPT) dan Hutan Produksi yang dapat dikonversi.

27. *Production Forest is a forest area designated mainly to promote sustainable forest production. Production forest is classified as permanent production forest limited production forest and convertible production forest.*

28. Hutan Konservasi terdiri dari: Kawasan suaka alam berupa Cagar Alam (CA) dan Suaka Margasatwa (SM); kawasan pelestarian alam berupa Taman Nasional (TN) Taman Hutan Raya (THR) dan Taman Wisata Alam (TWA); Taman Buru (TB) Taman Buru adalah kawasan hutan yang ditetapkan sebagai tempat wisata berburu.

28. *Conservation Forest is divided into: Sanctuary Reserve area consists of Strict Nature Reserve and Wildlife Sanctuary. Nature conservation area consists of National Park (TN) Grand Forest Park (THR) and Nature Recreation Park (TWA); Game Hunting Park (TB) Game Hunting Park is forest area devoted for game hunting recreation.*

29. Penetapan lahan kritis mengacu pada lahan yang telah sangat rusak karena kehilangan penutupan vegetasinya sehingga

29. *Critical land refers to a piece of land severely damaged due to lost of its vegetation cover so that its functions as water retention*

kehilangan atau berkurang fungsinya sebagai penahan air pengendali erosi siklus hara pengatur iklim mikro dan retensi karbon. Berdasarkan kondisi vegetasinya kondisi lahan dapat diklasifikasikan sebagai: sangat kritis kritis agak kritis potensial kritis dan kondisi normal.

*erosion control nutrient cycling micro climate regulator and carbon retention are completely depleted. Based upon its vegetation condition the land could be classified as : very critical critical slight critical potential critical and normal condition.*

30. Reboisasi atau rehabilitasi hutan bertujuan untuk menghidupkan kembali kawasan hutan yang kritis di wilayah daerah aliran sungai (DAS) yang dilaksanakan bersama masyarakat secara partisipatif.

30. *Reforestation or forest rehabilitation is intended to rehabilitate the critical land inside forest area or watershed to improve their ecological and hydrological functions. The activities were conducted with active participation of local communities who live nearby the target area.*

31. Pemanfaatan hasil hutan kayu adalah segala bentuk usaha yang memanfaatkan dan mengolah hasil hutan kayu dengan tidak merusak lingkungan dan tidak mengurangi fungsi pokok hutan. Kegiatan ini hanya dapat dilaksanakan pada areal hutan yang memiliki potensi untuk dilakukan kegiatan pemanfaatan hasil hutan kayu dan dapat dilaksanakan setelah diperoleh izin usaha.

31. *Commercial utilization of timber as forest product is activities to utilize timber without destructing the environment and undermining the main functions of the forest area. Those activities could only be executed in forest area with high commercial timber value with license.*

32. Izin Usaha Pemanfaatan Hasil Hutan Kayu (IUPHHK) pada hutan alam adalah izin untuk memanfaatkan hutan produksi yang kegiatannya terdiri dari pemanenan atau penebangan

32. *The license to commercially utilize timber in natural forest is license to utilize production forest for which the activities consist of harvesting or felling planting tending protecting processing*

penanaman pemeliharaan pengamanan pengolahan dan pemasaran hasil hutan kayu. IUPHHK dapat diberikan kepada perorangan koperasi badan usaha swasta dan BUMN/BUMD.

*and marketing. The license could be granted to individuals cooperatives private companies state-owned enterprises/local government-owned enterprises.*

33. Produksi hasil hutan utama yang dihasilkan dari hutan adalah kayu bulat. Produksi kayu bulat ini dihasilkan dari hutan alam melalui kegiatan perusahaan Hak Pengusahaan Hutan (HPH/IUPHHK) kegiatan ijin pemanfaatan kayu (IPK) dalam rangka pembukaan wilayah hutan pembangunan Hutan Tanaman Industri (HTI) serta kegiatan hutan rakyat.

33. *The main product of commercial forest operation is log. The log is harvested from various sources such as natural forest granted to concessionaires (IUPHHK/HPH) land clearing activities (IPK) industrial forest plantation (HTI) and community forest.*

34. Kayu Gergajian merupakan kayu hasil konversi kayu bulat dengan menggunakan mesin gergaji mempunyai bentuk yang teratur dengan sisi-sisi sejajar dan sudut-sudutnya siku dengan ketebalan tidak lebih dari 6 cm dan kadar air tidak lebih dari 18 persen. Kayu gergajian yang diolah langsung dari kayu bulat wajib didukung dengan dokumen yang sah.

34. *Sawn Timber Constitutes a sawmill product derived from logs as raw material. The product is characterized with regular forms having parallel sides at right angle to each other thickness not more than 6 cm and moisture content not to exceed 18 percent. Sawn timber produced directly from logs must be certified by a legal document.*

35. Kayu Lapis adalah panel kayu yang tersusun dari lapisan veneer dibagian luarnya sedangkan dibagian intinya (core) bisa berupa veneer atau material lain diikat dengan lem kemudian di-press (ditekan) sedemikian rupa sehingga menjadi panel yang

35. *Plywood is wood panel consisting of layers pressed together in between veneers; the core may be veneer or some other material bound together with glue and pressed tightly together to make a strong panel. Included to this definition is plywood covered with*

kuat. Termasuk dalam artian ini adalah kayu lapis yang dilapisi lagi dengan material lain.

36. Data populasi ternak bersumber dari Direktorat Jenderal Peternakan dan Kesehatan Hewan Kementerian Pertanian sedangkan jumlah pemotongan ternak merupakan hasil Survei Laporan Pemotongan Ternak. Pengumpulan data pemotongan ternak dilakukan secara lengkap setiap triwulan di seluruh Rumah Potong Hewan (RPH) dan Tempat Pemotongan Hewan (TPH) yang ada di Indonesia. Pada tahun 2013 jumlah Dokumen RPH/TPH hasil pencacahan yang diolah sebanyak 4.033.

37. Data statistik perikanan merupakan data sekunder yang bersumber dari Direktorat Jenderal Perikanan Tangkap dan Direktorat Jenderal Budidaya. Statistik perikanan dibedakan atas data Perikanan Tangkap dan Perikanan Budidaya. Perikanan Tangkap diklasifikasikan atas penangkapan ikan di laut dan penangkapan ikan di perairan umum. Perikanan Budidaya diklasifikasikan atas jenis budidaya yaitu budidaya laut tambak kolam karamba jaring apung dan sawah.

38. Rumah Tangga Perikanan Tangkap adalah rumah tangga

*other materials.*

36. *Data of domestic livestock population are obtain from the Directorate General of Livestock and Animal Health Service while data on the number of animals slaughtered are based on the quarterly survey conducted by BPS. This survey is a complete enumeration on all slaughterhouses and abattoirs in Indonesia. There are 4.033 covered in 2013.*

37. *Fishery Statistics are secondary data obtained from the Directorate General of Capture Fisheries and Directorate General of Aquaculture. Fishery statistics are categorized into capture fisheries and aquaculture. Capture fisheries are further classified into marine capture fisheries and inland open water capture fisheries. Aquaculture are further classified into several types of culture: marine culture brackish water pond fresh water pond cage floating net and fish breeding in paddy fields.*

38. *A capture fishery household is a household conducting activities*

yang melakukan kegiatan penangkapan ikan/binatang air lainnya/tanaman air dengan tujuan sebagian/seluruh hasilnya untuk dijual.

*in catching fishes/other aquatic animals/aquatic plants for which the products are wholly or partly to be sold.*

39. Rumah Tangga Perikanan Budidaya adalah rumah tangga yang melakukan kegiatan budidaya ikan/binatang air lainnya/tanaman air dengan tujuan sebagian/seluruh hasilnya untuk dijual.

39. *An aquaculture fishery household is a household conducting activities in culturing fishes/other aquatic animals/aquatic plants for which the products are wholly or partly to be sold. different types of parameters.*

<https://tanjabbarkab.bps.go.id>

**ULASAN****DESCRIPTION**

## 1. Perkebunan

Perkebunan di Kabupaten Tanjung Jabung Barat pada umumnya adalah perkebunan rakyat. Produksi perkebunan rakyat yang terbesar adalah kelapa sawit dan kelapa dalam. Produksi kelapa sawit Kabupaten Tanjung Jabung Barat tahun 2022 adalah 125 398 ton. Sedangkan produksi kelapa dalam sebesar 54 259 ton.

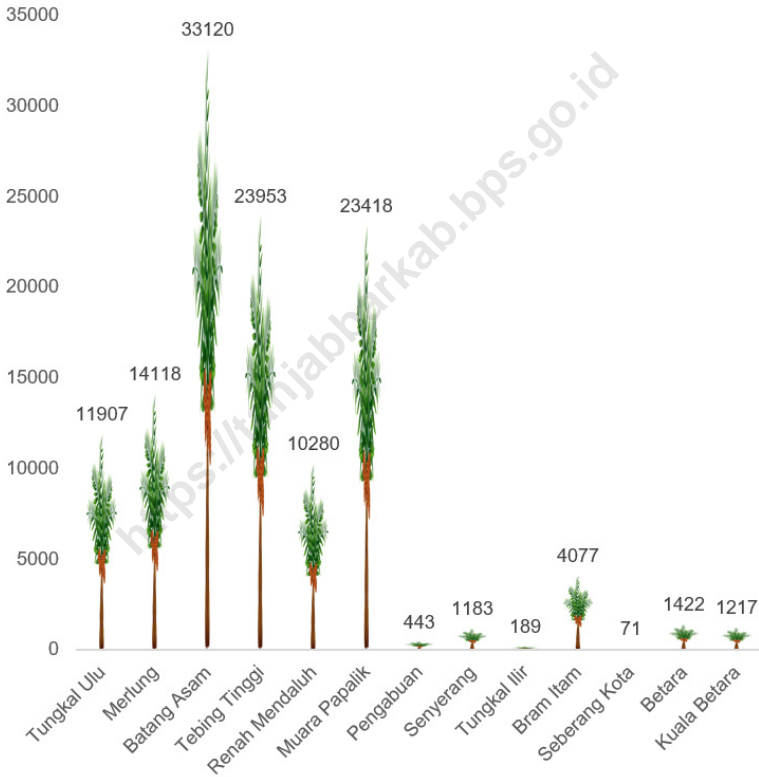
## 1. Estates

*Commonly Tanjung Jabung Barat Regency Plantations are house hold planting which are mostly palm oil and coconut product. The production of palm oil in Tanjung Jabung Barat regency 2022 was 125 398 ton and production of coconut 54 259 ton.*



**Gambar** 5.1  
**Figures**

**Produksi Kelapa Sawit Menurut Kecamatan di Kabupaten Tanjung Jabung Barat (ton), 2022**  
**Production of Palm Oil by Subdistrict and in Tanjung Jabung Barat Regency (ton), 2022**



Catatan/Note: \* Angka Sementara/ Preliminary Figures

Sumber/Source: Dinas Perkebunan dan Peternakan Kabupaten Tanjung Jabung Barat/ Plantation And Livestock Service of Tanjung Jabung Barat Regency

## 5.1 HORTIKULTURA

### HORTICULTURE

**Tabel 5.1.1** Luas Panen Tanaman Sayuran Menurut Kecamatan dan Jenis Tanaman di (ha), Kabupaten Tanjung Jabung Barat 2021 dan 2022<sup>x</sup>  
**Harvested Area of Vegetables by Subdistrict and Kind of Plant in Tanjung Jabung Barat Regency (ha), 2021 and 2022<sup>x</sup>**

Kecamatan Subdistrict	Bawang Merah Shallot		Cabai Besar/TW/ Teropong Chili/Big Chili	
	2021	2022 <sup>x</sup>	2021	2022 <sup>x</sup>
(1)	(2)	(3)	(4)	(5)
Tungkal Ulu	-	-	8	6
Merlung	-	-	3	2
Batang Asam-	-	-	19	15
Tebing Tinggi	-	-	4	8
Renah Mendaluh	-	-	6	7
Muara Papalik	-	-	-	-
Pengabuan	-	-	4	1
Senyerang	-	-	-	-
Tungkal Ilir	-	-	1	2
Bram Itam	-	-	3	2
Seberang Kota	-	-	4	3
Betara	-	-	54	40
Kuala Betara	-	-	3	3
<b>Tanjung Jabung Barat</b>	<b>-</b>	<b>-</b>	<b>91</b>	<b>89</b>

Lanjutan Tabel/Continued Table 5.1.1

Kecamatan <i>Subdistrict</i>	Cabai Keriting <i>Curly Chili</i>		Cabai Rawit <i>Chili/Cayenne Pepper</i>	
	2021	2022 <sup>x</sup>	2021	2022 <sup>x</sup>
(1)	(6)	(7)	(8)	(9)
Tungkal Ulu	...	...	7	5
Merlung	...	...	5	5
Batang Asam	...	...	11	6
Tebing Tinggi	...	...	9	10
Renah Mendaluh	...	...	5	3
Muara Papalik	...	...	2	1
Pengabuan	...	...	1	-
Senyerang	...	...	2	2
Tungkal Ilir	...	...	2	2
Bram Itam	...	...	2	1
Seberang Kota	...	...	3	1
Betara	...	...	30	31
Kuala Betara	...	...	2	3
Tanjung Jabung Barat	...	...	62	70

Lanjutan Tabel/*Continued Table* 5.1.1

Kecamatan <i>Subdistrict</i>	Kentang <i>Potato</i>		Kubis <i>Cabbage</i>		Tomat <i>Tomato</i>	
	2021	2022 <sup>x</sup>	2021	2022 <sup>x</sup>	2021	2022 <sup>x</sup>
(1)	(10)	(11)	(12)	(13)	(14)	(15)
Tungkal Ulu	-	-	-	-	-	-
Merlung	-	-	-	-	-	-
Batang Asam	-	-	-	-	-	-
Tebing Tinggi	-	-	-	-	-	1
Renah Mendaluh	-	-	-	-	-	-
Muara Papalik	-	-	-	-	-	-
Pengabuan	-	-	-	-	-	-
Senyerang	-	-	-	-	-	-
Tungkal Ilir	-	-	-	-	1	1
Bram Itam	-	-	-	-	-	-
Seberang Kota	-	-	-	-	-	-
Betara	-	-	-	-	18	13
Kuala Betara	-	-	-	-	-	-
Tanjung Jabung Barat	-	-	-	-	19	15

Lanjutan Tabel/Continued Table 5.1.1

Kecamatan <i>Subdistrict</i>	Bawang Putih <i>Garlic</i>		Komoditas daerah		Komoditas daerah	
	2021	2022 <sup>x</sup>	2021	2022 <sup>x</sup>	2021	2022 <sup>x</sup>
(1)	(16)	(17)	(18)	(19)	(20)	(21)
Tungkal Ulu	-	-	-	-	-	-
Merlung	-	-	-	-	-	-
Batang Asam	-	-	-	-	-	-
Tebing Tinggi	-	-	-	-	-	-
Renah Mendaluh	-	-	-	-	-	-
Muara Papalik	-	-	-	-	-	-
Pengabuan	-	-	-	-	-	-
Senyerang	-	-	-	-	-	-
Tungkal Ilir	-	-	-	-	-	-
Bram Itam	-	-	-	-	-	-
Seberang Kota	-	-	-	-	-	-
Betara	-	-	-	-	-	-
Kuala Betara	-	-	-	-	-	-
<b>Tanjung Jabung Barat</b>	-	-	-	-	-	-

Catatan/Note: ...

Sumber/Source: Dinas Pertanian dan Holtikultura Kabupaten Tanjung Jabung Barat, *Agricultural and Holticulture Service of Tanjung Jabung Barat Regency*

**Tabel 5.1.2** **Produksi Tanaman Sayuran Menurut Kecamatan dan Jenis Tanaman di Kabupaten Tanjung Jabung Barat (kuintal), 2021 dan 2022<sup>x</sup>**  
***Production of Vegetables by Subdistrict and Kind of Plant in Tanjung Jabung Barat Regency (quintal), 2021 and 2022<sup>x</sup>***

Kecamatan <i>Subdistrict</i>	Bawang Merah <i>Shallot</i>		Cabai Besar/TW/Teropong <i>Chili/Big Chili</i>	
	2021	2022 <sup>x</sup>	2021	2022 <sup>x</sup>
(1)	(2)	(3)	(4)	(5)
Tungkal Ulu	-	-	164	308
Merlung	-	-	53	110
Batang Asam	-	-	391	597
Tebing Tinggi	-	-	108	268
Renah Mendaluh	-	-	149	370
Muara Papalik	-	-	-	-
Pengabuan	-	-	55	15
Senyerang	-	-	-	-
Tungkal Ilir	-	-	18	75
Bram Itam	-	-	53	49
Seberang Kota	-	-	54	137
Betara	-	-	1086	1 794
Kuala Betara	-	-	44	95
<b>Tanjung Jabung Barat</b>	<b>-</b>	<b>-</b>	<b>2 175</b>	<b>3 818</b>

Lanjutan Tabel/*Continued Table* 5.1.2

Kecamatan <i>Subdistrict</i>	Cabai Keriting <i>Curly Chili</i>		Cabai Rawit <i>Chili/Cayenne Pepper</i>	
	2021	2022 <sup>x</sup>	2021	2022 <sup>x</sup>
(1)	(6)	(7)	(8)	(9)
Tungkal Ulu	114	232	-	-
Merlung	115	331	-	-
Batang Asam	205	252	-	-
Tebing Tinggi	215	278	-	-
Renah Mendaluh	116	195	-	-
Muara Papalik	31	68	-	-
Pengabuan	19	-	-	-
Senyerang	35	90	-	-
Tungkal Ilir	23	51	-	-
Bram Itam	44	6	-	-
Seberang Kota	33	19	-	-
Betara	725	968	-	-
Kuala Betara	35	111	-	-
Tanjung Jabung Barat	1 710	2 601	-	-

Lanjutan Tabel/Continued Table 5.1.2

Kecamatan <i>Subdistrict</i>	Kentang <i>Potato</i>		Kubis <i>Cabbage</i>		Tomat <i>Tomato</i>	
	2021	2022 <sup>x</sup>	2021	2022 <sup>x</sup>	2021	2022 <sup>x</sup>
(1)	(10)	(11)	(12)	(13)	(14)	(15)
Tungkal Ulu	-	-	-	-	-	-
Merlung	-	-	-	-	-	-
Batang Asam	-	-	-	-	-	-
Tebing Tinggi	-	-	-	-	-	16
Renah Mendaluh	-	-	-	-	-	-
Muara Papalik	-	-	-	-	-	-
Pengabuan	-	-	-	-	-	-
Senyerang	-	-	-	-	-	-
Tungkal Ilir	-	-	-	-	5	5
Bram Itam	-	-	-	-	-	-
Seberang Kota	-	-	-	-	-	-
Betara	-	-	-	-	220	63
Kuala Betara	-	-	-	-	-	-
Tanjung Jabung Barat	-	-	-	-	225	84



Lanjutan Tabel/Continued Table 5.1.2

Kecamatan <i>Subdistrict</i>	Bawang Putih <i>Garlic</i>		Komoditas daerah		Komoditas daerah	
	2021	2022 <sup>x</sup>	2021	2022 <sup>x</sup>	2021	2022 <sup>x</sup>
(1)	(16)	(17)	(18)	(19)	(20)	(21)
Tungkal Ulu	-	-	-	-	-	-
Merlung	-	-	-	-	-	-
Batang Asam	-	-	-	-	-	-
Tebing Tinggi	-	-	-	-	-	-
Renah Mendaluh	-	-	-	-	-	-
Muara Papalik	-	-	-	-	-	-
Pengabuan	-	-	-	-	-	-
Senyerang	-	-	-	-	-	-
Tungkal Ilir	-	-	-	-	-	-
Bram Itam	-	-	-	-	-	-
Seberang Kota	-	-	-	-	-	-
Betara	-	-	-	-	-	-
Kuala Betara	-	-	-	-	-	-
<b>Tanjung Jabung Barat</b>	-	-	-	-	-	-

Catatan/Note: ...

Sumber/Source: Dinas Pertanian dan Holtikultura Kabupaten Tanjung Jabung Barat, *Agricultural and Holticulture Service of Tanjung Jabung Barat Regency*

**Tabel**  
**Table** 5.1.3

**Luas Panen Tanaman Sayuran dan Buah-buahan Semusim Menurut Jenis Tanaman di Kabupetan Tanjung Jabung Barat (ha), 2019–2022**  
**Harvested Area of Seasonal Vegetables and Fruits by Kind of Plant in Tanjung Jabung Barat Regency (ha), 2019–2022**

Jenis Tanaman/ <i>Kind of Plants</i>	2019	2020	2021	2022 <sup>x</sup>
(1)	(2)	(3)	(4)	(5)
<b>Sayuran/<i>Vegetables:</i></b>				
Bawang Daun/ <i>Scallion</i>	...	...	-	-
Bawang Merah/ <i>Shallots</i>	...	...	-	-
Bawang Putih/ <i>Garlic</i>	...	...	-	-
Bayam/ <i>Spinach</i>	...	...	63	59
Buncis/ <i>String Bean</i>	...	...	-	-
Cabai Besar/TW/Teropong/ <i>Chili/Big Chili</i>	...	...	60	46
Cabai Keriting/ <i>Curly Chili</i>	...	...	29	43
Cabai Rawit/ <i>Chili/Cayenne Pepper</i>	...	...	63	70
Jamur Tiram/ <i>Mushrooms</i>	...	...	-	-
Jamur Merang/ <i>Mushrooms</i>	...	...	-	-
Jamur Lainnya/ <i>Mushrooms</i>	...	...	-	-
Kacang Merah/ <i>Red Beans</i>	...	...		
Kacang Panjang/ <i>Long Beans</i>	...	...	106	92
Kangkung/ <i>Water Spinach</i>	...	...	74	62
Kembang Kol/ <i>Cauliflower</i>	...	...	-	-
Kentang/ <i>Potato</i>	....	....	-	-

Lanjutan Tabel/Continued Table 5.1.3

Jenis Tanaman/ <i>Kind of Plants</i>	2019	2020	2021	2022 <sup>x</sup>
(1)	(2)	(3)	(4)	(5)
Ketimun/ <i>Cucumber</i>	...	...	61	75
Kubis/ <i>Cabbage</i>	...	...	-	-
Labu Siam/ <i>Chayote</i>	...	...	-	-
Lobak/ <i>Radish</i>	...	...		
Petsai/ <i>Chinese Cabbage/Mustard Green</i>	...	...	-	-
Terung/ <i>Eggplant</i>	...	...	47	48
Tomat/ <i>Tomato</i>	...	...	18	15
Wortel/ <i>Carrot</i>	...	...	-	-
<b>Buah-buahan/<i>Fruits:</i></b>	...	...		
Blewah/ <i>Blewah</i>	...	...	-	-
Melon/ <i>Melon</i>	...	...	4	7
Semangka/ <i>Watermelon</i>	...	...	20	68

Catatan/Note: ...

Sumber/Source: Dinas Pertanian dan Holtikultura Kabupaten Tanjung Jabung Barat, *Agricultural and Horticulture Service of Tanjung Jabung Barat Regency*

**Tabel**  
**Table** 5.1.4

**Produksi Tanaman Sayuran dan Buah-buahan Semusim Menurut Jenis Tanaman di Kabupetan Tanjung Jabung Barat (kuintal), 2019–2022**  
**Production of Seasonal Vegetables and Fruits by Kind of Plant in Tanjung Jabung Barat Regency (quintal), 2019–2022**

Jenis Tanaman/ <i>Kind of Plants</i>	2019	2020	2021	2022 <sup>x</sup>
(1)	(2)	(3)	(4)	(5)
<b>Sayuran/Vegetables:</b>				
Bawang Daun/ <i>Scallion</i>	...	...	-	-
Bawang Merah/ <i>Shallots</i>	...	...	-	-
Bawang Putih/ <i>Garlic</i>	...	...	-	-
Bayam/ <i>Spinach</i>	...	...	162	<b>102</b>
Buncis/ <i>String Bean</i>	...	...	-	-
Cabai Besar/TW/Teropong/ <i>Chili/Big Chili</i>	...	...	1138	629
Cabai Keriting/ <i>Curly Chili</i>	...	...	645	511
Cabai Rawit/ <i>Chili/Cayenne Pepper</i>	...	...	<b>801</b>	<b>760</b>
Jamur Tiram <sup>1</sup> / <i>Mushrooms</i> <sup>1</sup>	...	...	-	-
Jamur Merang <sup>1</sup> / <i>Mushrooms</i> <sup>1</sup>	...	...	-	-
Jamur Lainnya <sup>1</sup> / <i>Mushrooms</i> <sup>1</sup>	...	...	-	-
Kacang Merah/ <i>Red Beans</i>	...	...	-	-
Kacang Panjang/ <i>Long Beans</i>	...	...	827	477
Kangkung/ <i>Water Spinach</i>	...	...	287	<b>150</b>
Kembang Kol/ <i>Cauliflower</i>	...	...	-	-
Kentang/ <i>Potato</i>	...	...	-	-

Lanjutan Tabel/Continued Table 5.1.3

Jenis Tanaman/ <i>Kind of Plants</i>	2019	2020	2021	2022 <sup>x</sup>
(1)	(2)	(3)	(4)	(5)
Ketimun/ <i>Cucumber</i>	...	...	549	384
Kubis/ <i>Cabbage</i>	...	...	-	-
Labu Siam/ <i>Chayote</i>	...	...	-	-
Lobak/ <i>Radish</i>	...	...	-	-
Petsai/ <i>Chinese Cabbage/Mustard Green</i>	...	...	-	-
Terung/ <i>Eggplant</i>	...	...	317	190
Tomat/ <i>Tomato</i>	...	...	92	53
Wortel/ <i>Carrot</i>	...	...	-	-
<b>Buah-buahan/<i>Fruits:</i></b>	...	...	-	-
Blewah/ <i>Blewah</i>	...	...	-	-
Melon/ <i>Melon</i>	...	...	260	64
Semangka/ <i>Watermelon</i>	...	...	964	2173

Catatan/Note: ...

Sumber/Source: Dinas Pertanian dan Holtikultura Kabupaten Tanjung Jabung Barat, *Agricultural and Holticulture Service of Tanjung Jabung Barat Regency*

**Tabel**  
**Table** 5.1.5

**Luas Panen Tanaman Biofarmaka Menurut Kecamatan dan Jenis Tanaman di Kabupaten Tanjung Jabung Barat (m<sup>2</sup>), 2021 dan 2022**  
**Harvested Area of Medicinal Plants by Subdistrict and Kind of Plant in Tanjung Jabung Barat Regency (m<sup>2</sup>), 2021 and 2022**

Kecamatan <i>Subdistrict</i>	Jahe <i>Ginger</i>		Laos/Lengkuas <i>Galanga</i>		Kencur <i>East Indian Galangal</i>	
	2021	2022 <sup>x</sup>	2021	2022 <sup>x</sup>	2021	2022 <sup>x</sup>
(1)	(2)	(3)	(4)	(5)	(6)	(7)
Tungkal Ulu	2 450	800	715	225	850	90
Merlung	-	-	-	-	-	-
Batang Asam	540	1 075	337	674	216	435
Tebing Tinggi	1 020	15 086	47	79	22	46
Renah Mendaluh	13 000	18 500	2 000	11 500	1 100	4 000
Muara Papalik	5 000	11 000	-	-	-	-
Pengabuan	2 404	1 000	6 250	14 764	140	-
Senyerang	-	5 000	-	525	-	-
Tungkal Ilir	24	13	21	20	18	16
Bram Itam	200	600	-	-	90	-
Seberang Kota	-	-	-	-	-	-
Betara	77 900	23 920	6 560	48 600	7 600	5 380
Kuala Betara	-	-	-	-	-	-
Tanjung Jabung Barat	102 538	76 994	15 930	76 378	10 036	9 967

Lanjutan Tabel/*Continued Table* 5.1.5

Kecamatan <i>Subdistrict</i>	Kunyit <i>Turmeric</i>		Komoditas daerah		Komoditas daerah	
	2021	2022 <sup>x</sup>	2021	2022 <sup>x</sup>	2021	2022 <sup>x</sup>
(1)	(8)	(9)	(10)	(11)	(12)	(13)
Tungkal Ulu	1 135	306	-	-	-	-
Merlung	-	-	-	-	-	-
Batang Asam	17	336	-	-	-	-
Tebing Tinggi	19	26	-	-	-	-
Renah Mendaluh	3 500	9 000	-	-	-	-
Muara Papalik	-	-	-	-	-	-
Pengabuan	1 008	-	-	-	-	-
Senyerang	-	-	-	-	-	-
Tungkal Ilir	26	17	-	-	-	-
Bram Itam	4 000	1 135	-	-	-	-
Seberang Kota	-	-	-	-	-	-
Betara	6 075	8 275	-	-	-	-
Kuala Betara	-	-	-	-	-	-
<b>Tanjung Jabung Barat</b>	<b>15 780</b>	<b>19 095</b>	<b>-</b>	<b>-</b>	<b>-</b>	<b>-</b>

Catatan/Note: ...

Sumber/Source: Dinas Pertanian dan Holtikultura Kabupaten Tanjung Jabung Barat, *Agricultural and Holticulture Service of Tanjung Jabung Barat Regency*

**Tabel**  
**Table 5.1.6****Produksi Tanaman Biofarmaka Menurut Kecamatan dan Jenis Tanaman di Kabupaten Tanjung Jabung Barat (kg), 2021 dan 2022**  
***Production of Medicinal Plants by Subdistrict and Kind of Plant in Tanjung Jabung Barat Regency (kg), 2021 and 2022***

Kecamatan <i>Subdistrict</i>	Jahe <i>Ginger</i>		Laos/Lengkuas <i>Galanga</i>		Kencur <i>East Indian Galangal</i>	
	2021	2022 <sup>x</sup>	2021	2022 <sup>x</sup>	2021	2022 <sup>x</sup>
(1)	(2)	(3)	(4)	(5)	(6)	(7)
Tungkal Ulu	5 475	1 120	1 949	1 233	1 810	90
Merlung	-	-	-	-	-	-
Batang Asam	856	1 084	826	1 446	257	322
Tebing Tinggi	3 797	19 788	151	137	48	46
Renah Mendaluh	22 400	25 900	2 660	21 245	1 900	4 000
Muara Papalik	9 800	14 040	-	-	-	-
Pengabuan	3 040	1 300	7 284	36 656	140	-
Senyerang	-	7 000	-	3 150	-	-
Tungkal Ilir	125	28	82	74	36	19
Bram Itam	1 540	840	-	-	150	-
Seberang Kota	-	-	-	-	-	-
Betara	139 044	72 738	13 965	105 510	12 050	5 880
Kuala Betara	-	-	-	-	-	-
Tanjung Jabung Barat	186 077	143 838	26 917	169 451	16 391	10 357



Lanjutan Tabel/*Continued Table* 5.1.6

Kecamatan <i>Subdistrict</i>	Kunyit <i>Turmeric</i>		Komoditas daerah		Komoditas daerah	
	2021	2022 <sup>x</sup>	2021	2022 <sup>x</sup>	2021	2022 <sup>x</sup>
(1)	(8)	(9)	(10)	(11)	(12)	(13)
Tungkal Ulu	2 844	367	...	...	...	...
Merlung	-	-	...	...	...	...
Batang Asam	218	356	...	...	...	...
Tebing Tinggi	52	28	...	...	...	...
Renah Mendaluh	6 600	13 620	...	...	...	...
Muara Papalik	-	-	...	...	...	...
Pengabuan	1 068	-	...	...	...	...
Senyerang	-	-	...	...	...	...
Tungkal Ilir	58	26	...	...	...	...
Bram Itam	4 800	1 350	...	...	...	...
Seberang Kota	-	-	...	...	...	...
Betara	7 108	10 260	...	...	...	...
Kuala Betara	-	-	...	...	...	...
<b>Tanjung Jabung Barat</b>	<b>22 748</b>	<b>26 007</b>	<b>...</b>	<b>...</b>	<b>...</b>	<b>...</b>

Catatan/*Note*: ...

Sumber/*Source*: Dinas Pertanian dan Holtikultura Kabupaten Tanjung Jabung Barat, *Agricultural and Holticulture Service of Tanjung Jabung Barat Regency*

**Tabel** 5.1.7 **Luas Panen Tanaman Biofarmaka Menurut Jenis Tanaman di Kabupetan Tanjung Jabung Barat (m<sup>2</sup>), 2019–2022**  
**Harvested Area of Medicinal Plants by Kind of Plant in Tanjung Jabung Barat Regency (m<sup>2</sup>), 2019–2022**

Jenis Tanaman <i>Kind of Plants</i>	2019	2020	2021	2022*
(1)	(2)	(3)	(4)	(5)
Jeruk Nipis <sup>1</sup>	...	...	-	-
Mahkota Dewa <sup>1</sup> / <i>Phaleria Macrocarpa</i> <sup>1</sup>	...	...	-	-
Serai	...	...		
Jahe/ <i>Ginger</i>	...	...	91 336	29 910
Kapulaga/ <i>Java Cardamon</i>	...	...	-	-
Kencur/ <i>East Indian Galangal</i>	...	...	9 286	3 907
Kunyit/ <i>Turmeric</i>	...	...		
Laos/Lengkuas/ <i>Galanga</i>	...	...	10 977	36 618
Lempuyang/ <i>Zingiber Aromaticum</i>	...	...	11	7
Lidah Buaya/ <i>Aloevera</i>	...	...	-	-
Mengkudu <sup>1</sup> / <i>Indian Mulberry</i> <sup>1</sup>	...	...	-	-
Temuireng/ <i>Black Turmeric</i>	...	...	2	6
Temukunci/ <i>Chinese Keys</i>	...	...	-	-
Temulawak/ <i>Java Turmeric</i>	...	...	7	14
Sambiloto/ <i>King of Bitter</i>	...	...	-	-

Catatan/Note: ...

Sumber/Source: Dinas Pertanian dan Holtikultura Kabupaten Tanjung Jabung Barat, *Agricultural and Holticulture Service of Tanjung Jabung Barat Regency*

**Tabel** 5.1.8 **Produksi Tanaman Biofarmaka Menurut Jenis Tanaman di Kabupaten Tanjung Jabung Barat (kg), 2019–2022**  
**Production of Medicinal Plants by Kind of Plant in Tanjung Jabung Barat Regency (kg), 2019–2022**

Jenis Tanaman <i>Kind of Plants</i>	2019	2020	2021	2022*
(1)	(2)	(3)	(4)	(5)
Jeruk Nipis	...	...	-	-
Mahkota Dewa/ <i>Phaleria Macrocarpa</i>	...	...	-	-
Serai	...	...	4 677	1 540
Jahe/ <i>Ginger</i>	...	...	267 608	58 236
Kapulaga/ <i>Java Cardamon</i>	...	...	-	-
Kencur/ <i>East Indian Galangal</i>	...	...	9 286	3 907
Kunyit/ <i>Turmeric</i>	...	...	14 397	10 641
Laos/Lengkuas/ <i>Galanga</i>	...	...	16 464	94 572
Lempuyang/ <i>Zingiber Aromaticum</i>	...	...	-	-
Lidah Buaya/ <i>Aloevera</i>	...	...	-	-
Mengkudu/ <i>Indian Mulberry</i>	...	...	-	-
Temuireng/ <i>Black Turmeric</i>	...	...	4	18
Temukunci/ <i>Chinese Keys</i>	...	...	-	-
Temulawak/ <i>Java Turmeric</i>	...	...	13	29
Sambiloto/ <i>King of Bitter</i>	...	...	-	-

Catatan/Note: ...

Sumber/Source: Dinas Pertanian dan Holtikultura Kabupaten Tanjung Jabung Barat, *Agricultural and Holticulture Service of Tanjung Jabung Barat Regency*

**Tabel**  
**Table** 5.1.9

**Luas Panen Tanaman Hias Menurut Kecamatan dan Jenis Tanaman di Kabupetan Tanjung Jabung Barat (m<sup>2</sup>), 2021 dan 2022<sup>x</sup>**  
**Harvested Area of Ornamental Plants by Subdistrict and Kind of Plant in Tanjung Jabung Barat Regency (m<sup>2</sup>), 2021 and 2022<sup>x</sup>**

Kecamatan <i>Subdistrict</i>	Angrek Pot/ <i>Orchid</i>		Anggrek Potong/ <i>Orchid</i>	
	2021	2022 <sup>x</sup>	2021	2022 <sup>x</sup>
(1)	(2)	(3)	(4)	(5)
Tungkal Ulu	-	-	-	-
Merlung	-	-	-	-
Batang Asam	-	-	-	-
Tebing Tinggi	-	-	-	-
Renah Mendaluh	-	-	-	-
Muara Papalik	-	-	-	-
Pengabuan	-	-	-	-
Senyerang	-	-	-	-
Tungkal Ilir	-	22	-	-
Bram Itam	-	-	-	-
Seberang Kota	-	-	-	-
Betara	-	-	-	-
Kuala Betara	-	-	-	-
<b>Tanjung Jabung Barat</b>	<b>-</b>	<b>22</b>	<b>-</b>	<b>-</b>

Lanjutan Tabel/Continued Table 5.1.9

Kecamatan <i>Subdistrict</i>	Krisan/ <i>Chrysantemum</i>		Mawar/ <i>Rose</i>	
	2021	2022 <sup>x</sup>	2021	2022 <sup>x</sup>
(1)	(6)	(7)	(8)	(9)
Tungkal Ulu	-	-	-	-
Merlung	-	-	-	-
Batang Asam	-	-	-	-
Tebing Tinggi	-	-	-	-
Renah Mendaluh	-	-	-	-
Muara Papalik	-	-	-	-
Pengabuan	-	-	-	-
Senyerang	-	-	-	-
Tungkal Ilir	-	-	47	47
Bram Itam	-	-	-	-
Seberang Kota	-	-	-	-
Betara	-	-	-	-
Kuala Betara	-	-	-	-
Tanjung Jabung Barat	-	-	47	47

Lanjutan Tabel/*Continued Table* 5.1.9

Kecamatan <i>Subdistrict</i>	Sedap Malam/ <i>Tuberose</i>		Komoditas daerah		Komoditas daerah	
	2021	2022 <sup>x</sup>	2021	2022 <sup>x</sup>	2021	2022 <sup>x</sup>
(1)	(10)	(11)	(12)	(13)	(14)	(15)
Tungkal Ulu	-	-	-	-	-	-
Merlung	-	-	-	-	-	-
Batang Asam	-	-	-	-	-	-
Tebing Tinggi	-	-	-	-	-	-
Renah Mendaluh	-	-	-	-	-	-
Muara Papalik	-	-	-	-	-	-
Pengabuan	-	-	-	-	-	-
Senyerang	-	-	-	-	-	-
Tungkal Ilir	-	-	-	-	-	-
Bram Itam	-	-	-	-	-	-
Seberang Kota	-	-	-	-	-	-
Betara	-	-	-	-	-	-
Kuala Betara	-	-	-	-	-	-
Tanjung Jabung Barat	-	-	-	-	-	-

Catatan/*Note*: ...Sumber/*Source*: Dinas Pertanian dan Holtikultura Kabupaten Tanjung Jabung Barat, *Agricultural and Holticulture Service of Tanjung Jabung Barat Regency*

**Tabel**  
**Table** 5.1.10

**Produksi Tanaman Hias Menurut Kecamatan dan Jenis Tanaman di Kabupaten Tanjung Jabung Barat (tangkai), 2021 dan 2022<sup>x</sup>**  
***Production of Ornamental Plants by Subdistrict and Kind of Plant in Tanjung Jabung Barat Regency (stalks), 2021 and 2022<sup>x</sup>***

Kecamatan <i>Subdistrict</i>	Angrek Pot/ <i>Orchid</i>		Anggrek Potong/ <i>Orchid</i>	
	2021	2022 <sup>x</sup>	2021	2022 <sup>x</sup>
(1)	(2)	(3)	(4)	(5)
Tungkal Ulu	-	-	-	-
Merlung	-	-	-	-
Batang Asam	-	-	-	-
Tebing Tinggi	-	-	-	-
Renah Mendaluh	-	-	-	-
Muara Papalik	-	-	-	-
Pengabuan	-	-	-	-
Senyerang	-	-	-	-
Tungkal Ilir	-	22	-	-
Bram Itam	-	-	-	-
Seberang Kota	-	-	-	-
Betara	-	-	-	-
Kuala Betara	-	-	-	-
Tanjung Jabung Barat	-	22	-	-

Lanjutan Tabel/*Continued Table* 5.1.10

Kecamatan <i>Subdistrict</i>	Krisan/ <i>Chrysantemum</i>		Mawar/ <i>Rose</i>	
	2021	2022 <sup>x</sup>	2021	2022 <sup>x</sup>
(1)	(6)	(7)	(8)	(9)
Tungkal Ulu	-	-	-	-
Merlung	-	-	-	-
Batang Asam	-	-	-	-
Tebing Tinggi	-	-	-	-
Renah Mendaluh	-	-	-	-
Muara Papalik	-	-	-	-
Pengabuan	-	-	-	-
Senyerang	-	-	-	-
Tungkal Ilir	-	-	143	293
Bram Itam	-	-	-	-
Seberang Kota	-	-	-	-
Betara	-	-	-	-
Kuala Betara	-	-	-	-
Tanjung Jabung Barat	-	-	143	293



Lanjutan Tabel/*Continued Table* 5.1.10

Kecamatan <i>Subdistrict</i>	Sedap Malam/ <i>Tuberose</i>		Komoditas daerah		Komoditas daerah	
	2021	2022 <sup>x</sup>	2021	2022 <sup>x</sup>	2021	2022 <sup>x</sup>
(1)	(10)	(11)	(12)	(13)	(14)	(15)
Tungkal Ulu	-	-	-	-	-	-
Merlung	-	-	-	-	-	-
Batang Asam	-	-	-	-	-	-
Tebing Tinggi	-	-	-	-	-	-
Renah Mendaluh	-	-	-	-	-	-
Muara Papalik	-	-	-	-	-	-
Pengabuan	-	-	-	-	-	-
Senyerang	-	-	-	-	-	-
Tungkal Ilir	-	-	-	-	-	-
Bram Itam	-	-	-	-	-	-
Seberang Kota	-	-	-	-	-	-
Betara	-	-	-	-	-	-
Kuala Betara	-	-	-	-	-	-
Tanjung Jabung Barat	-	-	-	-	-	-

Catatan/Note: ...

Sumber/Source: Dinas Pertanian dan Holtikultura Kabupaten Tanjung Jabung Barat, *Agricultural and Holticulture Service of Tanjung Jabung Barat Regency*

**Tabel**  
**Table** 5.1.11

**Luas Panen Tanaman Hias Menurut Jenis Tanaman di  
Kabupaten Tanjung Jabung Barat (m<sup>2</sup>), 2019–2022**  
**Harvested Area of Ornamental Plants by Kind of Plant in  
Tanjung Jabung Barat Regency (m<sup>2</sup>), 2019–2022**

Jenis Tanaman <i>Kind of Plants</i>	2019	2020	2021	2022 <sup>x</sup>
(1)	(2)	(3)	(4)	(5)
Aglaonema	...	...	70	25
Anggrek Pot/ <i>Orchid</i>	...	...	50	22
Anggrek Potong/ <i>Orchid</i>	...	...	-	-
Anthurium Bunga/ <i>Flamingo Lily Flower</i>	...	...	42	10
Bromelia	...	...	-	-
Bugenvil	...	...	270	-
Cordyline	...	...	-	-
Dracaena/ <i>Dracaena</i>	...	...	-	-
Gerbera ( <i>Herbras</i> )	...	...	-	-
Heliconia (Pisang- Pisangan)	...	...	-	-
Ixora ( <i>Soka</i> )	...	...	25	10
Krisan/ <i>Chrysantemum</i>	...	...	-	-
Mawar/Rose	...	...	19	-
Melati/ <i>Jasmine</i>	...	...	20	-
Pakis/ <i>Leather Leaf Fern</i>	...	...	80	30
Palem/ <i>Palm</i>	...	...	20	13
Phylodendron/ <i>Phylodendron</i>	...	...	-	-
Puring	...	...	60	-
Sansevieria ( <i>Pedang-Pedangan</i> )	...	...	-	-
Sedap Malam/ <i>Tuberose</i>	...	...	-	-

Catatan/Note: ...

Sumber/Source: BPS, Statistik Pertanian Hortikultura SPH-TH/BPS-Statistics Indonesia, Agricultural Statistik for Horticulture SPH-TH

**Tabel**  
**Table** 5.1.12

**Produksi Tanaman Hias Menurut Jenis Tanaman di  
Kabupaten Tanjung Jabung Barat (tangkai), 2019–2022**  
**Production of Ornamental Plants by Kind of Plant n Tanjung  
Jabung Barat Regency (stalks), 2019–2022**

Jenis Tanaman <i>Kind of Plants</i>	2019	2020	2021	2022 <sup>x</sup>
(1)	(2)	(3)	(4)	(5)
Aglaonema <sup>1</sup>	...	...	70	45
Anggrek Pot <sup>1</sup> / <i>Orchid</i> <sup>1</sup>	...	...	50	22
Anggrek Potong/ <i>Orchid</i>	...	...	-	-
Anthurium Bunga <sup>1</sup> / <i>Flamingo Lily Flower</i> <sup>1</sup>	...	...	42	10
Bromelia <sup>1</sup>	...	...	-	-
Bugenvil <sup>1</sup>	...	...	270	-
Cordyline <sup>1</sup>	...	...	-	-
Dracaena <sup>1</sup> / <i>Dracaena</i> <sup>1</sup>	...	...	-	-
Gerbera ( <i>Herbras</i> )	...	...	-	-
Heliconia (Pisang- Pisangan) <sup>1</sup>	...	...	-	-
Ixora (Soka) <sup>1</sup>	...	...	25	10
Krisan/ <i>Chrysantemum</i>	...	...	-	-
Mawar/Rose	...	...	38	-
Melati <sup>2</sup> / <i>Jasmine</i> <sup>2</sup>	...	...	20	-
Pakis <sup>2</sup> / <i>Leather Leaf Fern</i> <sup>2</sup>	...	...	80	30
Palem <sup>1</sup> / <i>Palm</i> <sup>1</sup>	...	...	20	13
Phylodendron <sup>1</sup> / <i>Phylodendron</i> <sup>1</sup>	...	...	-	-
Puring <sup>1</sup>	...	...	60	-
Sansevieria (Pedang- Pedangan) <sup>1</sup>	...	...	-	-
Sedap Malam/ <i>Tuberose</i>	...	...	-	-

Sumber/Source: BPS, Statistik Pertanian Hortikultura SPH-TH/BPS-Statistics Indonesia, Agricultural Statistik for Horticulture SPH-TH

**Tabel 5.1.13** **Produksi Buah-buahan Menurut Kecamatan dan Jenis Tanaman di Kabupaten Tanjung Jabung Barat (kuintal), 2021 dan 2022\***  
***Production of Fruits by Subdistrict and Kind of Plant in Tanjung Jabung Barat Regency (kuintal), 2021 and 2022\****

Kecamatan <i>Subdistrict</i>	Mangga/ <i>Mango</i>		Durian/ <i>Durian</i>	
	2021	2022*	2021	2022*
(1)	(2)	(3)	(4)	(5)
Tungkal Ulu	62	84	316	42
Merlung	1103	144	4297	2522
Batang Asam	311	183	115	239
Tebing Tinggi	803	647	1412	1133
Renah Mendaluh	1718	67	4295	-
Muara Papalik	1	22	828	43
Pengabuan	-	-	-	-
Senyerang	84	391	16.5	4
Tungkal Ilir	654	363	-	-
Bram Itam	925	1150	-	-
Seberang Kota	2082.5	697	-	-
Betara	516.8	528	196	304
Kuala Betara	-	-	-	-
<b>Tanjung Jabung Barat</b>	<b>8260.3</b>	<b>4276</b>	<b>11475.5</b>	<b>4287</b>

Lanjutan Tabel/Continued Table 5.1.13

Kecamatan <i>Subdistrict</i>	Jeruk Siam/ <i>Orange/</i> <i>Tangerine</i>		Pisang/ <i>Banana</i>	
	2021	2022 <sup>x</sup>	2021	2022 <sup>x</sup>
(1)	(6)	(7)	(8)	(9)
Tungkal Ulu	316	42	1 696	1 590
Merlung	4 297	2 522	1 270	83
Batang Asam	115	239	175 217	145 683
Tebing Tinggi	1 412	1 133	4 679	2 474
Renah Mendaluh	4 295	-	1 015	526
Muara Papalik	828	43	107	139
Pengabuan	-	-	4 603	2 700
Senyerang	16.5	4	19 370	23 074
Tungkal Ilir	-	-	777	344
Bram Itam	-	-	158.2	346.6
Seberang Kota	-	-	615.2	845
Betara	196	304	345	498
Kuala Betara	-	-	8 904	3 963
Tanjung Jabung Barat	11 475.5	4 287	218 756.4	182 265.6

Lanjutan Tabel/*Continued Table* 5.1.13

Kecamatan <i>Subdistrict</i>	Pepaya/ <i>Papaya</i>		Salak/ <i>Snakefruit</i>	
	2021	2022 <sup>x</sup>	2021	2022 <sup>x</sup>
(1)	(10)	(11)	(12)	(13)
Tungkal Ulu	432	646	-	-
Merlung	1161	1342	251	114
Batang Asam	1418	534	8377	3274
Tebing Tinggi	2092	413	-	-
Renah Mendaluh	285	2104	171	-
Muara Papalik	849	348	-	-
Pengabuan	336	203	-	-
Senyerang	459	414	-	-
Tungkal Ilir	333	150.5	-	-
Bram Itam	58.8	7	-	-
Seberang Kota	82.9	572	-	-
Betara	139	24	-	-
Kuala Betara	-	-	-	-
Tanjung Jabung Barat	7645.7	6757.5	8799	3388

Lanjutan Tabel/Continued Table 5.1.13

Kecamatan <i>Subdistrict</i>	Komoditas daerah		Komoditas daerah	
	2021	2022 <sup>x</sup>	2021	2022 <sup>x</sup>
(1)	(10)	(11)	(12)	(13)
Tungkal Ulu	-	-	-	-
Merlung	-	-	-	-
Batang Asam	-	-	-	-
Tebing Tinggi	-	-	-	-
Renah Mendaluh	-	-	-	-
Muara Papalik	-	-	-	-
Pengabuan	-	-	-	-
Senyerang	-	-	-	-
Tungkal Ilir	-	-	-	-
Bram Itam	-	-	-	-
Seberang Kota	-	-	-	-
Betara	-	-	-	-
Kuala Betara	-	-	-	-
Tanjung Jabung Barat	-	-	-	-

Catatan/Note: ...

Sumber/Source: BPS, Statistik Pertanian Hortikultura SPH-BST/BPS-Statistics Indonesia, Agricultural Statistic for Horticulture SPH-BST

**Tabel**  
**Table** 5.1.14

**Produksi Buah-Buahan dan Sayuran Tahunan Menurut Jenis Tanaman di Kabupaten Tanjung Jabung Barat (kuintal), 2019–2022**  
*Production of Annual Fruits and Vegetables by Kind of Plant in Tanjung Jabung Barat Regency (quintal), 2019–2022*

Jenis Tanaman/ <i>Kind of Plants</i>	2019	2020	2021	2022*
(1)	(2)	(3)	(4)	(5)
<b>Buah–Buahan/<i>Fruits:</i></b>				
Alpukat/ <i>Avocado</i>	...	...	97 530	381
Belimbing/ <i>Star Fruit</i>	...	...	12 768	151
Duku/Langsak/Kokosan/ <i>Duku</i>	...	...	19 845	2 477
Durian/ <i>Durian</i>	...	...	15 060	4 287
Jambu Biji/ <i>Guava</i>	...	...	46 349	32 62 6
Jambu Air/ <i>Water Apple</i>	...	...	43 908	2 889
Jeruk Siam/Keprok/ <i>Orange/Tangerine</i>	...	...	-	-
Jeruk Besar/ <i>Pomelo</i>	...	...	22 644	61 353
Mangga/ <i>Mango</i>	...	...	9 934	2 100
Manggis/ <i>Mangosteen</i>	...	...	8 208	883
Nangka/Cempedak/ <i>Jackfruit</i>	...	...	14 460	12 198
Nenas/ <i>Pineapple</i>	...	...	1 9696	2 659
Pepaya/ <i>Papaya</i>	...	...	8 3647	6 757 5
Pisang/ <i>Banana</i>	...	...	221980	182 265
Rambutan/ <i>Rambutan</i>	...	...	5 6634	2 549
Salak/ <i>Snakefruit</i>	...	...	8 911	3 388
Sawo/ <i>Sapodilla/Sawo</i>	...	...	1 176	1 451



Lanjutan Tabel/Continued Table 5.1.14

Jenis Tanaman/ <i>Kind of Plants</i>	2019	2020	2021	2022 <sup>x</sup>
(1)	(2)	(3)	(4)	(5)
Sirsak/ <i>Soursop</i>	...	...	15 853	24 314
Sukun/ <i>Breadfruit</i>	...	...	20 669	13 972
Anggur	...	...	-	-
Apel	...	...	-	-
Buah Naga	...	...	19 161	2 245
Jeruk Lemon	...	...	785	255
Lengkeng	...	...	825	968
<b>Sayuran/<i>Vegetables:</i></b>	...	...		
Melinjo/ <i>Gnetum/Melinjo</i>	...	...	95 942	1 749
Petai/ <i>Twisted Cluster Bean</i>	...	...	1 7228	560

Catatan/Note: ...

Sumber/Source: BPS, Statistik Pertanian Hortikultura SPH-BST/BPS-Statistics Indonesia, Agricultural Statistic for Horticulture SPH-BST

## 5.2 PERKEBUNAN ESTATE CROPS

**Tabel 5.2.1 Luas Areal Tanaman Perkebunan Menurut Kecamatan dan Jenis Tanaman di Kabupaten Tanjung Jabung Barat (ha), 2021 dan 2022**  
*Planted Area of Estate Crops by Subdistrict and Type of Crops in Tanjung Jabung Barat Regency (ha), 2021 and 2022*

Kecamatan <i>Subdistrict</i>	Kelapa Sawit/ <i>Oil Palm</i>		Kelapa/ <i>Coconut</i>	
	2021	2022 <sup>x</sup>	2021	2022 <sup>x</sup>
(1)	(2)	(3)	(4)	(5)
Tungkal Ulu	7 484	7 515	11	11
Merlung	12 343	12 343	-	-
Batang Asam	15 906	15 963	19	19
Tebing Tinggi	11 215	11 215	51	51
Renah Mendaluh	7 851	7 851	12	12
Muara Papalik	10 558	10 558	14	14
Pengabuan	450	1 772	13 393	11 571
Senyerang	1 054	1 554	11 268	9 268
Tungkal Ilir	171	171	6 281	6 281
Bram Itam	3 735	3 735	5 675	5 675
Seberang Kota	42	42	5 123	5 123
Betara	2 609	2 609	4 244	4 244
Kuala Betara	385	385	9 290	9 290
Tanjung Jabung Barat	73 803	75 713	55 381	51 559

Lanjutan Tabel/Continued Table 5.2.1

Kecamatan <i>Subdistrict</i>	Karet/ <i>Rubber</i>		Kopi/ <i>Coffee</i>	
	2021	2022*	2021	2022*
(1)	(6)	(7)	(8)	(9)
Tungkal Ulu	643	602	-	-
Merlung	900	836	-	-
Batang Asam	951	951	256	256
Tebing Tinggi	5	5	37	37
Renah Mendaluh	1 663	1 663	-	-
Muara Papalik	554	523	-	-
Pengabuan	1 336	1 336	295	286
Senyerang	448	448	194	194
Tungkal Ilir	-	-	-	-
Bram Itam	-	-	449	403
Seberang Kota	-	-	-	-
Betara	1 163	1 163	1 370	1 370
Kuala Betara	-	-	375	375
Tanjung Jabung Barat	7663	7527	2976	2921

Lanjutan Tabel/*Continued Table* 5.2.1

Kecamatan <i>Subdistrict</i>	Kakao/ <i>Cocoa</i>		Tebu/ <i>Sugar cane</i>	
	2021	2022*	2021	2022*
(1)	(10)	(11)	(12)	(13)
Tungkal Ulu	-	-	-	-
Merlung	-	-	-	-
Batang Asam	33	33	-	-
Tebing Tinggi	-	-	-	-
Renah Mendaluh	212	212	-	-
Muara Papalik	-	-	-	-
Pengabuan	-	-	-	-
Senyerang	-	-	-	-
Tungkal Ilir	-	-	-	-
Bram Itam	-	-	-	-
Seberang Kota	-	-	-	-
Betara	7	7	-	-
Kuala Betara	4	4	-	-
Tanjung Jabung Barat	256	256	-	-

Lanjutan Tabel/*Continued Table 5.2.1*

Kecamatan <i>Subdistrict</i>	Teh/ <i>Tea</i>		Pinang/ <i>Betel Nut</i>	
	2021	2022 <sup>x</sup>	2021	2022 <sup>x</sup>
(1)	(14)	(15)	(16)	(17)
Tungkal Ulu	-	-	25	26
Merlung	-	-	-	-
Batang Asam	-	-	50	50
Tebing Tinggi	-	-	202	222
Renah Mendaluh	-	-	21	21
Muara Papalik	-	-	10	10
Pengabuan	-	-	4783	5283
Senyerang	-	-	1242	2592
Tungkal Ilir	-	-	586	586
Bram Itam	-	-	1397	1417
Seberang Kota	-	-	798	798
Betara	-	-	1046	1046
Kuala Betara	-	-	1355	1355
<b>Tanjung Jabung Barat</b>	-	-	<b>11515</b>	<b>13406</b>

Catatan/*Note*: \* Angka Sementara/ *Preliminary Figures*

Sumber/*Source*: Dinas Perkebunan dan Peternakan Kabupaten Tanjung Jabung Barat/ *Plantation And Livestock Service of Tanjung Jabung Barat Regency*

**Tabel**  
**Table** 5.2.2

**Produksi Perkebunan Menurut Kecamatan dan Jenis Tanaman di Kabupetan Tanjung Jabung Barat (ton), 2021 dan 2022**

*Production of Estates by Subdistrict and Type of Crops in Tanjung Jabung Barat Regency (ton), 2021 and 2022*

Kecamatan <i>Subdistrict</i>	Kelapa Sawit/ <i>Oil Palm</i>		Kelapa/ <i>Coconut</i>	
	2021	2022 <sup>x</sup>	2021	2022 <sup>x</sup>
(1)	(2)	(3)	(4)	(5)
Tungkal Ulu	11.741	11 907	9	13
Merlung	12 948	14 118	-	-
Batang Asam	32 739	33 120	10	10
Tebing Tinggi	23 953	23 953	18	18
Renah Mendaluh	10 28	10 28	4	4
Muara Papalik	24 255	23 418	7	7
Pengabuan	443	443	13 521	12 206
Senyerang	1 183	1 183	10 766	10 766
Tungkal Ilir	145	189	7 165	7 342
Bram Itam	4 077	4 077	5 566	5 566
Seberang Kota	57	71	5 218	5 464
Betara	1 422	1 422	1 637	1 637
Kuala Betara	1 217	1 217	11 226	11 226
Tanjung Jabung Barat	124 460	125 398	55 147	54 259

Lanjutan Tabel/Continued Table 5.2.2

Kecamatan <i>Subdistrict</i>	Karet/ <i>Rubber</i>		Kopi/ <i>Coffee</i>	
	2021	2022 <sup>x</sup>	2021	2022 <sup>x</sup>
(1)	(6)	(7)	(8)	(9)
Tungkal Ulu	104	104	-	-
Merlung	779	742	-	-
Batang Asam	405	405	4	4
Tebing Tinggi	1	1	4	4
Renah Mendaluh	730	730	-	-
Muara Papalik	474	475	-	-
Pengabuan	507	507	96	96
Senyerang	32	32	42	42
Tungkal Ilir	-	-	-	-
Bram Itam	-	-	307	307
Seberang Kota	-	-	-	-
Betara	224	224	490	490
Kuala Betara	-	-	217	217
Tanjung Jabung Barat	3256	3220	1160	1160

Lanjutan Tabel/*Continued Table 5.2.2*

Kecamatan <i>Subdistrict</i>	Kakao/ <i>Cocoa</i>		Tebu/ <i>Sugar cane</i>	
	2021	2022 <sup>x</sup>	2021	2022 <sup>x</sup>
(1)	(10)	(11)	(12)	(13)
Tungkal Ulu	-	-	-	-
Merlung	-	-	-	-
Batang Asam	16	16	-	-
Tebing Tinggi	-	-	-	-
Renah Mendaluh	4	4	-	-
Muara Papalik	-	-	-	-
Pengabuan	-	-	-	-
Senyerang	-	-	-	-
Tungkal Ilir	-	-	-	-
Bram Itam	-	-	-	-
Seberang Kota	-	-	-	-
Betara	1	1	-	-
Kuala Betara	-	-	-	-
Tanjung Jabung Barat	21	21	-	-



Lanjutan Tabel/Continued Table 5.2.2

Kecamatan <i>Subdistrict</i>	Teh/ <i>Tea</i>		Pinang/ <i>Betel Nut</i>	
	2021	2022 <sup>x</sup>	2021	2022 <sup>x</sup>
(1)	(14)	(15)	(16)	(17)
Tungkal Ulu	-	-	18	16
Merlung	-	-	-	-
Batang Asam	-	-	31	32
Tebing Tinggi	-	-	159	159
Renah Mendaluh	-	-	-	-
Muara Papalik	-	-	6	5
Pengabuan	-	-	3 456	4192
Senyerang	-	-	811	1173
Tungkal Ilir	-	-	469	511
Bram Itam	-	-	1 042	1056
Seberang Kota	-	-	547	646
Betara	-	-	984	985
Kuala Betara	-	-	1 106	1128
<b>Tanjung Jabung Barat</b>	<b>-</b>	<b>-</b>	<b>8 629</b>	<b>9902</b>

Catatan/Note: \* Angka Sementara/ Preliminary Figures

Sumber/Source: Dinas Perkebunan dan Peternakan Kabupaten Tanjung Jabung Barat/ Plantation And Livestock Service of Tanjung Jabung Barat Regency

**Tabel**  
**Table** 5.2.3**Luas Areal Tanaman Perkebunan Rakyat Menurut Jenis Tanaman di Kabupetan Tanjung Jabung Barat (ha), 2018–2022****Planted Area of Estate Crops by Type of Crops in Tanjung Jabung Barat Regency (ha), 2018–2022**

Jenis Tanaman <i>Kind of Plants</i>	2018	2019	2020	2021	2022 <sup>x</sup>
(1)	(2)	(3)	(4)	(5)	(6)
<b>Tanaman Tahunan</b> <b>Perennial Crops</b>					
Karet/ <i>Rubber</i>	...	...	8 165	7 663	7 527
Kelapa/ <i>Coconut</i>	...	...	55 394	55 381	51 559
Kelapa sawit/ <i>Oil palm</i>	...	...	73 115	73 803	75 713
Kopi/ <i>Coffee</i>	...	...	2 751	2 976	2 921
Kakao/ <i>Cocoa</i>	...	...	351	256	256
Teh/ <i>Tea</i>	...	...	...	...	...
Pinang/ <i>Betel Nut</i>	...	...	11 472	11 515	13 406
Pala/ <i>Nutmeg</i>	...	...	...	...	...
Lada/ <i>Pepper</i>	...	...	...	...	...
<b>Tanaman Semusim</b> <b>Seasonal Crops</b>					
Tebu/ <i>Sugar cane</i>	...	...	...	...	...
Tembakau/ <i>Tobacco</i>	...	...	...	...	...
Nilam/ <i>Patchouli</i>					

Catatan/Note: \* Angka Sementara/ Preliminary Figures

Sumber/Source: Dinas Perkebunan dan Peternakan Kabupaten Tanjung Jabung Barat/ Plantation And Livestock Service of Tanjung Jabung Barat Regency

**Tabel 5.2.4** **Produksi Perkebunan Rakyat Menurut Jenis Tanaman di Kabupaten Tanjung Jabung Barat (ton), 2018–2022**  
**Production of Estates by Type of Crops in Tanjung Jabung Barat Regency (ton), 2018–2022**

Jenis Tanaman <i>Kind of Plants</i>	2018	2019	2020	2021	2022 <sup>x</sup>
(1)	(2)	(3)	(4)	(5)	(6)
<b>Tanaman Tahunan</b> <i>Perennial Crops</i>					
Karet/ <i>Rubber</i>	...	...	3 822	3 256	3 220
Kelapa/ <i>Coconut</i>	...	...	54 667	55 147	54 259
Kelapa sawit/ <i>Oil palm</i>	...	...	119 346	124 460	125 398
Kopi/ <i>Coffee</i>	...	...	1 185	1 160	1 160
Kakao/ <i>Cocoa</i>	...	...	31	21	21
Teh/ <i>Tea</i>	...	...	...	...	...
Pinang/ <i>Betel Nut</i>	...	...	10 465	8 629	9 902
Pala/ <i>Nutmeg</i>	...	...	...	...	...
Lada/ <i>Pepper</i>	...	...	...	...	...
<b>Tanaman Semusim</b> <i>Seasonal Crops</i>					
Tebu/ <i>Sugar cane</i>	...	...	...	...	...
Tembakau/ <i>Tobacco</i>	...	...	...	...	...
Nilam/ <i>Patchouli</i>	...	...	...	...	...

Catatan/Note: \* Angka Sementara/ Preliminary Figures

Sumber/Source: Dinas Perkebunan dan Peternakan Kabupaten Tanjung Jabung Barat/ Plantation And Livestock Service of Tanjung Jabung Barat Regency

### 5.3 PERIKANAN FISHERY

**Tabel 5.3.1** Jumlah Rumah Tangga Perikanan Budidaya Menurut Jenis Budidaya dan Kecamatan (2022)  
*Number of Aquaculture Households by Cultivation Type and SubDistrict (2022)*

Kecamatan <i>Subdistrict</i>	Tambak Sederhana <i>Simpel Ponds</i>	Kolam <i>Ponds</i>	Keramba <i>Cage</i>	Jaring Tancap Tawar <i>Net</i>	Mina Padi <i>Mina Paddy</i>
(1)	(2)	(3)	(4)	(5)	(6)
Tungkal Ulu	-	120	-	-	-
Merlung	-	90	-	-	-
Batang Asam	-	85	-	-	-
Tebing Tinggi	-	168	-	6	-
Renah Mendaluh	-	65	-	4	-
Muara Papalik	-	55	-	-	-
Pengabuan	-	60	-	-	-
Senyerang	-	38	-	-	-
Tungkal Ilir	-	82	-	-	-
Bram Itam	-	98	-	-	-
Seberang Kota	5	-	-	-	-
Betara	-	72	8	-	-
Kuala Betara	3	35	-	-	-
<b>Tanjung Jabung Barat</b>	<b>8</b>	<b>968</b>	<b>8</b>	<b>10</b>	

Sumber/Source: Dinas Perikanan Kabupaten Tanjung Jabung Barat/ Fisheries Service of Tanjung Jabung Barat Regency

**Tabel 5.3.2**  
**Table**

**Produksi Perikanan Budidaya Menurut Jenis Budidaya dan Kecamatan (Ton), (2022)**  
**Aquaculture Production by Cultivation Type and Sub District (Ton), (2022)**

Kecamatan <i>Subdistrict</i>	Tambak Sederhana <i>Simpel Ponds</i>	Kolam <i>Ponds</i>	Keramba <i>Cage</i>	Jaring Tancap Tawar <i>Net</i>	Mina Padi <i>Mina Paddy</i>
(1)	(2)	(3)	(4)	(5)	(6)
Tungkal Ulu	-	137.9	-	-	-
Merlung	-	137.5	-	-	-
Batang Asam	-	171.5	-	-	0.4
Tebing Tinggi	-	181.4	-	0.8	-
Renah Mendaluh	-	88.8	-	0.8	-
Muara Papalik	-	73.4	-	-	-
Pengabuan	-	61.4	-	-	-
Senyerang	-	33.4	-	-	-
Tungkal Ilir	-	55.4	-	-	-
Bram Itam	-	74.8	-	-	-
Seberang Kota	8.2	-	-	-	-
Betara	-	93.1	2.1	-	-
Kuala Betara	9.1	9.6	-	-	-
<b>Tanjung Jabung Barat</b>	<b>17.3</b>	<b>111 8.2</b>	<b>2.1</b>	<b>1.6</b>	<b>0.4</b>

Sumber/Source: Dinas Perikanan Kabupaten Tanjung Jabung Barat/ Fisheries Service of Tanjung Jabung Barat Regency

**Tabel 5.3.3 Nilai Produksi Perikanan Budidaya Menurut Jenis Budidaya dan Kecamatan (Ribu Rupiah), (2022)**  
**Value of Aquaculture Production by Cultivation Type and Sub District (Thousand Rupiah), (2022)**

Kecamatan <i>Subdistrict</i>	Tambak Sederhana <i>Simpel Ponds</i>	Kolam <i>Ponds</i>	Keramba <i>Cage</i>	Jaring Tancap Tawar <i>Net</i>	Mina Padi <i>Mina Paddy</i>
(1)	(2)	(3)	(4)	(5)	(6)
Tungkal Ulu	-	3 038 000	-	-	-
Merlung	-	3 004 700	-	-	-
Batang Asam	-	3 693 200	-	-	11 200
Tebing Tinggi	-	3 928 000	-	22 400	-
Renah Mendaluh	-	1 976 000	-	20 800	-
Muara Papalik	-	1 632 000	-	-	-
Pengabuan	-	1 277 600	-	-	-
Senyerang	-	691 200	-	-	-
Tungkal Ilir	-	1 169 000	-	-	-
Bram Itam	-	1 608 500	-	-	-
Seberang Kota	164 000	-	-	-	-
Betara	-	2 002 800	84 000	-	-
Kuala Betara	323 250	208 800	-	-	-
<b>Tanjung Jabung Barat</b>	<b>487250</b>	<b>24 229 800</b>	<b>84 000</b>	<b>43 200</b>	<b>11 200</b>

Sumber/Source: Dinas Perikanan Kabupaten Tanjung Jabung Barat/ Fisheries Service of Tanjung Jabung Barat Regency

**Tabel 5.3.4 Jumlah Produksi Perikanan Tangkap Laut Menurut Jenis Ikan dan Kecamatan, Ton (2022)**  
**Number of Sea Fishing Production by Fish Type and Sub district , Ton (2022)**

Jenis Ikan <i>Fish Type</i>	Kecamatan <i>Sub District</i>		Jumlah <i>Total</i>
	Tungkal Ilir	Kuala Betara	
(1)	(2)	(3)	(4)
Tenggiri	638.1	198.98	827.93
Bawal hitam	675.65	198.39	874.04
Bawal putih	282.34	76.40	358.73
Senangin	408.51	127.70	536.21
Kakap merah	833.54	265.61	1099.15
Kakap putih	154.41	45.39	203.80
Kakap batu	72.52	18.05	90.58
Alu-alu	469.71	123.01	592.72
Gerot	230.11	56.92	287.03
Kurau	636.28	165.55	801.82
Kembung	363.63	92.31	460.94
Belanak	581.40	165.95	747.35
Sebelah	-	-	-
Gulama	1 251.34	428.60	1 679.94
Parang-parang	693.09	131.58	824.67
Talang-talang	295.19	48.96	344.15
Sembilang	345.47	92.00	437.48

Lanjutan Tabel/*Continued Table* 5.3.4

Jenis Ikan <i>Fish Type</i>	Kecamatan <i>Sub District</i>		Jumlah <i>Total</i>
	Tungkal Ilir	Kuala Betara	
(1)	(2)	(3)	(4)
Remang (Malung )	242.56	60.59	303.14
Mayung	338.13	63.14	401.27
Kerapu	15.81	2.45	18.26
Layur	83.84	20.91	104.75
Pari	374.95	138.92	513.88
Lidah	63.14	22.54	85.68
Sebelah	176.97	21.01	197.98
Lomek	71.09	16.42	87.52
Selanget	122.71	22.34	145.04
Selar kuning	212.26	18.87	231.13
Tamban/Tembang	743.99	174.11	918.10
Bilis	245.11	92.21	337.31



Lanjutan Tabel/*Continued Table 5.3.4*

Jenis Ikan <i>Fish Type</i>	Kecamatan <i>Sub District</i>		Jumlah <i>Total</i>
	Tungkal Ilir	Kuala Betara	
(1)	(2)	(3)	(4)
<b>BINATANG BERKULIT KERAS</b>			
Udang dogol	1 426.98	632.81	2 059.79
Udang putih	275.50	98.12	373.63
Udang krosok	631.07	235.42	866.49
Udang ketak	502.76	194	696.76
Udang belang	587.93	178	766.22
Udang Rebon	725.15	377.91	1 130.06
Kepiting	337.42	108.43	445.84
Rajungan	260.51	7.5	332.01
Kerang darah	1 081.91	-	1 081.91
Siput	406.78	-	406.78
<b>BINATANG BERKULIT LUNAK</b>			
Cumi-cumi	180.85	36.31	217.16
Sotong	296.51	61.40	357.92
<b>Jumlah/<i>Total</i></b>	<b>17 371.11</b>	<b>4 874.07</b>	<b>22 245.18</b>

Sumber/*Source*: Dinas Perikanan Kabupaten Tanjung Jabung Barat/ *Fisheries Service of Tanjung Jabung Barat Regency*

Tabel  
Table

5.3.5

**Nilai Produksi Perikanan Tangkap Laut Menurut Jenis Ikan dan Kecamatan, Rupiah (2022)**  
**Sea Fishing Production Value by Fish Type and Sub district, Rupiah (2022)**

Jenis Ikan <i>Fish Type</i>	Kecamatan <i>Sub District</i>		Jumlah <i>Total</i>
	Tungkal Ilir	Kuala Betara	
(1)	(2)	(3)	(4)
Tenggiri	25 520 400	7 596 960	33 117 360
Bawal hitam	30 404 160	8 927 550	39 331 710
Bawal putih	33 880 320	9 167 760	43 048 080
Senangin	18 382 950	5 746 680	24 129 630
Kakap merah	30 007 584	9 561 888	39 569 472
Kakap putih	7 920 300	2 269 500	10 189 800
Kakap batu	2 900 880	722 160	3 623 040
Alu-alu	9 394 200	2 460 240	11 854 440
Gerot	18 408 960	4 553 280	22 962 240
Kurau	38 176 560	9 932 760	48 109 320
Kembung	8 478 444	2 123 130	10 601 574
Belanak	8 721 000	2 489 310	11 210 310
Sebelah	-	-	-
Gulama	18 770 040	6 429 060	25 199 100
Parang-parang	20 792 700	3 947 400	24 740 100
Talang-talang	6 494 136	1 077 120	7 571 256
Sembilang	11 055 168	2 944 128	13 999 296

Lanjutan Tabel/*Continued Table 5.5.5*

Jenis Ikan <i>Fish Type</i>	Kecamatan <i>Sub District</i>		Jumlah <i>Total</i>
	Tungkal Ilir	Kuala Betara	
(1)	(2)	(3)	(4)
Remang (Malung )	5 336 232	1 332 936	6 669 168
Mayung	7 438 860	1 389 036	8 827 896
Kerapu	252 960	39 168	292 128
Layur	1 257 660	313 650	1 571 310
Pari	11 248 560	4 167 720	15 416 280
Lidah	947 070	338 130	1 285 200
Sebelah	3 539 400	420 240	3 959 640
Lomek	568 752	131 376	700 128
Selanget	1 840 590	335 070	2 175 660
Selar kuning	3 396 192	301 920	3 698 112
Tamban/Tembang	5 951 904	1 392 912	7 344 816
Bilis	1 960 848	737 664	2 698 512

Lanjutan Tabel/*Continued Table 5.5.5*

Jenis Ikan <i>Fish Type</i>	Kecamatan <i>Sub District</i>		Jumlah <i>Total</i>
	Tungkal Ilir	Kuala Betara	
(1)	(2)	(3)	(4)
<b>BINATANG BERKULIT KERAS</b>			
Udang dogol	35 674 500	15 820 200	51 494 700
Udang putih	8 265 060	2 943 720	11 208 780
Udang krosok	18 932 220	7 062 480	25 994 700
Udang ketak	32 679 270	12 610 260	45 289 530
Udang belang	11 758 560	3 565 920	15 324 480
Udang Rebon	6 769 332	3 401 190	10 170 522
Kepiting	33 741 600	10 842 600	44 584 200
Rajungan	10 420 320	2 860 080	13 280 400
Kerang darah	21 638 280	0	21 638 280
Siput	4 881 312	0	4 881 312
<b>BINATANG BERKULIT LUNAK</b>			
Cumi-cumi	5 606 226	1 125 672	6 731 898
Sotong	6 819 822	1 412 292	8 232 114
<b>Jumlah/Total</b>	<b>530 233 332</b>	<b>152 493 162</b>	<b>682 726 494</b>

Sumber/Source: Dinas Perikanan Kabupaten Tanjung Jabung Barat/ *Fisheries Service of Tanjung Jabung Barat Regency*

**Tabel 5.3.6** Jumlah Rumah Tangga Perikanan Perairan Umum Menurut Armada dan Kecamatan (2022)  
**Number of Households of Public Water Fisheries by Fleet and District (2022)**

Kecamatan <i>Subdistrict</i>	Jukung <i>Jukung</i>	Perahu Papan Kecil <i>Small Boat</i>	Perahu Papan Sedang <i>Medium Boat</i>	Motor Tempel <i>Motor Boat</i>	Tanpa Perahu <i>Without Boat</i>
(1)	(2)	(3)	(4)	(5)	(6)
Tungkal Ulu	-	26	32	30	-
Merlung	-	30	15	-	-
Batang Asam	-	26	26	15	-
Tebing Tinggi	-	30	22	7	-
Renah Mendaluh	-	25	24	-	-
Muara Papalik	-	35	15	-	-
Pengabuan	-	35	28	53	-
Senyerang	-	26	32	38	-
Tungkal Ilir	-	-	11	6	-
Bram Itam	-	22	42	60	-
Seberang Kota	-	25	58	40	-
Betara	-	25	50	20	-
Kuala Betara	-	27	34	53	-
<b>Tanjung Jabung Barat</b>	<b>-</b>	<b>332</b>	<b>389</b>	<b>322</b>	<b>-</b>

Sumber/Source: Dinas Perikanan Kabupaten Tanjung Jabung Barat/ Fisheries Service of Tanjung Jabung Barat Regency

**Tabel 5.3.7** Jumlah Produksi Perikanan Perairan Umum Menurut Jenis Ikan dan Kecamatan, Ton (2022)  
**Number of Freshwater Fishing Production by Fish Type and Sub district, Ton (2022)**

Jenis Ikan <i>Fish Type</i>	Kecamatan <i>Sub District</i>		
	Tungkal Ulu	Merlung	Batang Asam
(1)	(2)	(3)	(4)
Betok	2.7	3	3
Baung	6.8	-	6.7
Gabus	9.7	3.6	10
Ketting	-	-	-
Lele	10.2	24.4	13.2
Lampan	3.8	3.7	3
Lais	3	3	2.3
Nila	-	-	-
Sepat	4.2	-	3.2
Sembilang	2.1	-	3
Tambakan	-	2.2	3.8
Toman	-	-	-
Tapah		2.8	5.2
Patin	8	-	-
Udang Galah	-	-	-
<b>Jumlah/Total</b>	<b>50.5</b>	<b>42.7</b>	<b>53.4</b>

Lanjutan Tabel/Continued Table 5.3.7

Jenis Ikan <i>Fish Type</i>	Kecamatan <i>Sub District</i>		
	Tebing Tinggi	Renah Mendaluh	Muara Papalik
(1)	(2)	(3)	(4)
Betok	2.5	2	2.8
Baung	-	-	-
Gabus	3	3.5	3
Ketting	-	-	-
Lele	7.5	2.5	4
Lampan	2.8	3	3.5
Lais	3.5	3	4
Nila	-	2.3	-
Sepat	-	3.4	-
Sembilang	-	-	-
Tambakan	2.8	3.4	-
Toman	-	-	-
Tapah	3.6	4	4
Patin	-	4	-
Udang Galah	-	-	-
<b>Jumlah/Total</b>	<b>25.7</b>	<b>31.1</b>	<b>21.3</b>

Lanjutan Tabel/*Continued Table 5.3.7*

Ukuran Kapal <i>Ship Size</i>	Kecamatan <i>Sub District</i>		
	Pengabuan	Senyerang	Tungkal Ilir
(1)	(8)	(9)	(10)
Betok	-	-	-
Baung	27.9	23.2	16
Gabus	-	-	-
Ketting	32	22.9	4
Lele	-	-	-
Lampan	-	-	-
Lais	-	-	-
Nila	-	-	-
Sepat	-	-	-
Sembilang	28.5	20	8.2
Tambakan	-	-	-
Toman	-	-	-
Tapah	-	-	-
Patin	-	-	-
Udang Galah	14.8	14.8	-
<b>Jumlah/<i>Total</i></b>	<b>103.4</b>	<b>80.9</b>	<b>28.2</b>



Lanjutan Tabel/*Continued Table 5.3.7*

Ukuran Kapal <i>Ship Size</i>	Kecamatan <i>Sub District</i>		
	Bram Itam	Seberang Kota	Betara
(1)	(11)	(12)	(13)
Betok	-	-	3.4
Baung	36.6	36.4	-
Gabus	-	-	37.2
Ketting	34.5	28.7	-
Lele	-	-	12
Lampan	-	-	3.8
Lais	-	-	-
Nila	-	-	-
Sepat	-	-	4.2
Sembilang	14.2	32.3	5.8
Tambakan	-	-	3
Toman	-	-	27.5
Tapah	-	-	13.5
Patin	-	-	-
Udang Galah	20.1	12.2	-
<b>Jumlah/<i>Total</i></b>	<b>105.4</b>	<b>109.6</b>	<b>110.4</b>

Lanjutan Tabel/*Continued Table 5.3.7*

Ukuran Kapal <i>Ship Size</i>	Kecamatan <i>Sub District</i> Kuala Betara	Tanjung Jabung Barat
(1)	(14)	(15)
Betok	-	19.4
Baug	31.5	185.1
Gabus	-	70
Ketting	38.4	160.5
Lele	-	73.8
Lampan	-	23.6
Lais	-	18.8
Nila	-	2.3
Sepat	-	15
Sembilang	28	142.1
Tambakan	-	15.2
Toman	-	27.5
Tapah	-	41.1
Patin	-	4
Udang Galah	13.6	75.7
<b>Jumlah/<i>Total</i></b>	<b>111.5</b>	<b>874.1</b>

Sumber/*Source*: Dinas Perikanan Kabupaten Tanjung Jabung Barat/ *Fisheries Service of Tanjung Jabung Barat Regency*

**Tabel 5.3.8**  
**Table**

**Nilai Produksi Perikanan Perairan Umum Menurut Jenis Ikan dan Kecamatan, Ribu Rupiah (2022)**  
**Value of Freshwater Fishing Production by Fish Type and Sub district ,Thousand Rupiah (2022)**

Jenis Ikan <i>Fish Type</i>	Kecamatan <i>Sub District</i>		
	Tungkal Ulu	Merlung	Batang Asam
(1)	(2)	(3)	(4)
Betok	32 400	36 000	36 000
Baung	204 000	-	201 000
Gabus	242 500	90 000	250 000
Ketting	-	-	-
Lele	153 000	366 000	198 000
Lampan	76 000	74 000	60 000
Lais	60 000	60 000	46 000
Nila	-	-	-
Sepat	63 000	-	48 000
Sembilang	42 000	-	60 000
Tambakan	-	41 040	68 400
Toman	-	-	-
Tapah	320 000	112 000	208 000
Patin	-	-	-
Udang Galah	-	-	-
<b>Jumlah/Total</b>	<b>1 192 900</b>	<b>779 040</b>	<b>1 175 400</b>

Lanjutan Tabel/*Continued Table 5.3.8*

Jenis Ikan <i>Fish Type</i>	Kecamatan <i>Sub District</i>		
	Tebing Tinggi	Renah Mendaluh	Muara Papalik
(1)	(5)	(6)	(7)
Betok	30 000	24 000	33 600
Baug	-	-	-
Gabus	75 000	87 500	75 000
Ketting	-	-	-
Lele	112 500	37 500	60 000
Lampan	56 000	60 000	71 600
Lais	70 000	60 000	80 000
Nila	-	46 000	-
Sepat	-	51 000	-
Sembilang	-	-	-
Tambakan	50 400	612 000	-
Toman	-	-	-
Tapah	144 000	16 000	160 000
Patin	-	160 000	-
Udang Galah	-	-	-
<b>Jumlah/<i>Total</i></b>	<b>537 900</b>	<b>1 154 000</b>	<b>480 200</b>

Lanjutan Tabel/Continued Table 5.3.8

Ukuran Kapal <i>Ship Size</i>	Kecamatan <i>Sub District</i>		
	Pengabuan	Senyerang	Tungkal Ilir
(1)	(8)	(9)	(10)
Betok	-	-	-
Baung	839 400	696 000	192 000
Gabus	-	-	-
Ketting	480 000	343 500	60 000
Lele	-	-	-
Lampan	-	-	-
Lais	-	-	-
Nila	-	-	-
Sepat	-	-	-
Sembilang	570 000	400 000	164 000
Tambakan	-	-	-
Toman	-	-	-
Tapah	-	-	-
Patin	-	-	-
Udang Galah	1 500 000	1 480 000	-
<b>Jumlah/Total</b>	<b>3 389 400</b>	<b>2 919 500</b>	<b>416 000</b>

Lanjutan Tabel/Continued Table 5.3.8

Ukuran Kapal <i>Ship Size</i>	Kecamatan <i>Sub District</i>		
	Bram Itam	Seberang Kota	Betara
(1)	(11)	(12)	(13)
Betok	-	-	40 800
Baung	439 200	1 092 000	-
Gabus	-	-	930 000
Ketting	517 500	430 500	-
Lele	-	-	180 000
Lampan	-	-	76 000
Lais	-	-	-
Nila	-	-	-
Sepat	-	-	63 000
Sembilang	284 000	645 000	116 000
Tambakan	-	-	54 000
Toman	-	-	825 000
Tapah	-	-	540 000
Patin	-	-	-
Udang Galah	2 010 000	1 220 000	-
<b>Jumlah/Total</b>	<b>3 250 700</b>	<b>3 387 500</b>	<b>2 824 800</b>

Lanjutan Tabel/*Continued Table* 5.3.8

Ukuran Kapal <i>Ship Size</i>	Kecamatan <i>Sub District</i> Kuala Betara	Tanjung Jabung Barat
(1)	(14)	(15)
Betok	-	232 800
Baung	945 000	4 608 600
Gabus	-	1 750 000
Ketting	576 000	2 407 500
Lele	-	1 107 000
Lampan	-	473 600
Lais	-	376 000
Nila	-	46 000
Sepat	-	225 000
Sembilang	560 000	2 841 000
Tambakan	-	825 840
Toman	-	825 000
Tapah	-	1 500 000
Patin	-	160 000
Udang Galah	1 360 000	7 570 000
<b>Jumlah/<i>Total</i></b>	<b>3 441 000</b>	<b>24 948 340</b>

Sumber/*Source*: Dinas Perikanan Kabupaten Tanjung Jabung Barat/ *Fisheries Service of Tanjung Jabung Barat Regency*

# BAB 6

**INDUSTRI, PERTAMBANGAN, DAN ENERGI**  
**INDUSTRY, MINING, DAN ENERGY**

**Produksi Listrik di  
Kabupaten Tanjung  
Jabung Barat Sebanyak**

**214.382.970 KWh**

**Listrik yang Terjual di  
Kabupaten Tanjung  
Jabung Barat Sebanyak**

**214.382.970 KWh**





**PENJELASAN TEKNIS**

1. Industri manufaktur adalah suatu kegiatan ekonomi yang melakukan kegiatan mengubah suatu barang dasar secara mekanis, kimia, atau dengan tangan sehingga menjadi barang jadi/setengah jadi, dan atau barang yang kurang nilainya menjadi barang yang lebih tinggi nilainya, dan sifatnya lebih dekat kepada pemakai akhir. Termasuk dalam kegiatan ini adalah jasa industri dan pekerjaan perakitan.
2. Jasa industri adalah kegiatan industri yang melayani keperluan pihak lain. Pada kegiatan ini bahan baku disediakan oleh pihak lain sedangkan pihak pengolah hanya melakukan pengolahannya dengan mendapat imbalan sebagai balas jasa (upah maklon).
3. Perusahaan atau usaha industri adalah suatu unit (kesatuan) usaha yang melakukan kegiatan ekonomi, bertujuan menghasilkan barang atau jasa, terletak pada suatu bangunan atau lokasi tertentu, dan mempunyai catatan administrasi tersendiri mengenai produksi dan struktur biaya serta ada seorang atau lebih yang bertanggung jawab atas usaha tersebut.

**TECHNICAL NOTES**

1. *Manufacturing industry is defined as an economic activity processing basic goods mechanically, chemicals or manually into final or intermediate goods. It is also defined as processing of lower value goods into higher value goods as final or intermediate products. The activities also include services for manufacturing and assembling.*
2. *Services for manufacturing is defined as a manufacturing activity which serving other manufacturing establishments. In this case, raw materials are supplied by others while the workers are paid as a compensation for processing raw materials.*
3. *A manufacturing establishment is defined as a production unit engaged in economic activity, producing goods or services, located in a building or in a certain location, keeping a business record concerning the production and cost structure, and having a person or more that are responsible to those activities.*

4. Industri manufaktur dikelompokkan ke dalam 4 golongan berdasarkan banyaknya pekerja, yaitu: industri besar (100 orang pekerja atau lebih), industri sedang/menengah (20–99 orang pekerja), industri kecil (5–19 orang pekerja), dan industri mikro (1–4 orang pekerja).
  5. Pelanggan adalah individu atau kelompok, baik rumah tangga, perusahaan atau institusi non profit yang membeli air bersih dari perusahaan air bersih.
  6. Air disalurkan adalah volume air bersih dari perusahaan air bersih
4. *Manufacturing industries are categorized into four groups, based on the number of employees: large scale manufacturing (100 employees or more), medium scale manufacturing (20–99 employees), small scale manufacturing (5–19 employees), and micro industry (1–4 employees).*
  5. *Customers are individuals or groups, whether household, company or non-profit institutions that buy water supply from water supply establishment.*
  6. *Distributed water is the volume of water supply from water supply establishment.*

**ULASAN****DESCRIPTION****Energi**

Air yang terjual dikelompokkan menjadi beberapa golongan seperti adalah golongan rumah tangga, golongan industri, golongan pemerintah, golongan sosial dan lain-lain. Golongan yang paling besar pemakaian air yaitu golongan Rumah Tangga 2022 sebesar 1511883 m<sup>3</sup>.

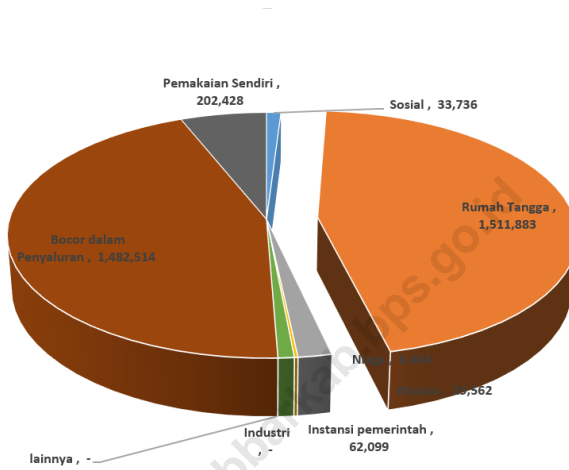
**Energy**

*Water that is sold is classified into several groups such as household groups, industrial groups, government groups, social groups and others. The group that uses the most water is the 2022 is household group of 1511883 m<sup>3</sup>*

<https://tanjabbarkab.bps.go.id>

**Gambar** 6.1  
**Figures**

**Luas Daerah menurut Kecamatan (%), 2022**  
**Area of Subdistrict (%), 2022**



Sumber/Source : Sumber/Source : Sekretariat Daerah Kabupaten Tanjung Jabung Barat/The Regional Secretariat of Tanjung Jabung Barat regency

**Tabel**  
**Table** 6.1**Daya Terpasang, Produksi, dan Distribusi Listrik PT. PLN (Persero) pada Cabang/Ranting PLN Menurut Kecamatan di Kabupaten Tanjung Jabung Barat, 2022**  
**Installed Electricity Power, Production, and Distribution of PT. PLN (Persero) at PLN Branch by Subdistrict in Tanjung Jabung Barat Regency 2022**

Kecamatan Subdistrict	Daya Terpasang Installed Electricity Power (KW)	Produksi Listrik Electricity Production (KWh)	Listrik Terjual Electricity Sold (KWh)	Dipakai Sendiri Own Used (KWh)	Susut/Hilang Shrinkage/Lost (KWh)
(1)	(2)	(3)	(4)	(5)	(6)
Tungkal Ulu	...	...	...	...	...
Merlung	...	...	...	...	...
Batang Asam	...	...	...	...	...
Tebing Tinggi	...	...	...	...	...
Renah Mendaluh	...	...	...	...	...
Muara Papalik	...	...	...	...	...
Pengabuan	...	...	...	...	...
Senyerang	...	...	...	...	...
Tungkal Ilir	...	...	...	...	...
Bram Itam	...	...	...	...	...
Seberang Kota	...	...	...	...	...
Betara	...	...	...	...	...
Kuala Betara	...	...	...	...	...
<b>Tanjung Jabung Barat</b>	...	<b>214.382.970</b>	<b>352.247.305</b>	...	...

Catatan/Note: ...

Sumber/Source: PT PLN ULP Kuala Tungkal/PT PLN ULP Kuala Tungkal

**Tabel**  
**Table 6.2****Jumlah Pelanggan Listrik Menurut Kecamatan di  
Kabupaten Tanjung Jabung Barat, 2018–2022**  
**Number of Electricity Customers by Subdistrict in Tanjung  
Jabung Barat Regency, 2018–2022**

Kecamatan Subdistrict	2018	2019	2020	2021	2022
(1)	(2)	(3)	(4)	(5)	(6)
Tungkal Ulu	...	...	...	...	...
Merlung	...	...	...	...	...
Batang Asam	...	...	...	...	...
Tebing Tinggi	...	...	...	...	...
Renah Mendaluh	...	...	...	...	...
Muara Papalik	...	...	...	...	...
Pengabuan	...	...	...	...	...
Senyerang	...	...	...	...	...
Tungkal Ilir	...	...	...	...	...
Bram Itam	...	...	...	...	...
Seberang Kota	...	...	...	...	...
Betara	...	...	...	...	...
Kuala Betara	...	...	...	...	...
<b>Tanjung Jabung Barat</b>	...	...	...	...	...

Catatan/Note: ...

Sumber/Source: PT PLN ULP Kuala Tungkal/PT PLN ULP Kuala Tungkal

**Tabel**  
**Table 6.3****Jumlah Air yang Disalurkan dan nilainya di Kabupaten  
Tanjung Jabung Barat, 2022**  
**Number Distributed Water and value of water in Tanjung  
Jabung Barat Regency, 2022**

Kegiatan	Air Disalurkan Distributed Water (m <sup>3</sup> )	Nilai Value (Rp)
(1)	(3)	(4)
Sosial	33 736	89 716 300
Rumah Tangga	1 511 883	8 499 923 469
Instansi pemerintah	62 099	420 326 148
Niaga	6 464	55 929 900
Industri	-	-
Khusus	29 562	82 259 900
lainnya	-	-
Bocor dalam Penyaluran	1 482 514	
Pemakaian Sendiri	202 428	
<b>Jumlah</b>	<b>3 328 686</b>	<b>9 148 155 717</b>

Catatan/Note: ...

Sumber/Source: PDAM Tirta Pengabuan Kabupaten Tanjung Jabung Barat/Water Supply Corporation of Tanjung Jabung Barat Regency





# BAB 7

## PARIWISATA

---

Terdapat **11** Hotel dan  
Penginapan di Kabupaten  
Tanjung Jabung Barat



Jumlah Kamar di Kabupaten  
Tanjung Jabung Barat  
Sebanyak **104.400** Kamar



**PENJELASAN TEKNIS****TECHNICAL NOTES**

1. Wisatawan mancanegara (wisman) ialah setiap pengunjung yang mengunjungi suatu negara di luar tempat tinggalnya, didorong oleh satu atau beberapa keperluan tanpa bermaksud memperoleh penghasilan di tempat yang dikunjungi dan lamanya kunjungan tersebut tidak lebih dari satu tahun (12 bulan). Definisi ini mencakup 2 (dua) kategori wisatawan mancanegara, yaitu :
    - a. Wisatawan (turis) ialah setiap pengunjung seperti definisi di atas yang tinggal paling sedikit 24 jam, akan tetapi tidak lebih dari 1 (satu) tahun di tempat yang dikunjungi, dengan maksud antara lain: berlibur, rekreasi, olah raga, bisnis, menghadiri pertemuan, studi, dan kunjungan dengan alasan kesehatan.
    - b. Excursionist ialah setiap pengunjung seperti definisi di atas yang tinggal kurang dari 24 jam di tempat yang dikunjungi (termasuk "Cruise passengers"). Cruise Passengers ialah setiap pengunjung yang tiba di suatu negara di mana mereka tidak menginap di akomodasi yang tersedia di negara tersebut, misalnya dengan kapal laut.
  2. Rata-rata lama tinggal adalah rata-rata waktu tinggal wisatawan mancanegara di Indonesia untuk
1. *An International Visitor is any person visiting a country other than his usual place of residence for any reason other than for earning income in the country visited, and the length of stay is no more than one year (12 months). This definition covers two categories of foreign visitors, namely:*
    - a. *"Tourist" is any visitor staying for at least 24 hours, but no more than one year, in the country visited, with the intention of visiting, and for any of these purposes: Pleasure, recreation and sports, Business, visiting friends and relatives, missions, attending meetings, conferences, visit for health reasons and study.*
    - b. *"Excursionist" is any visitor staying less than 24 hours in the country visited including, "Cruise Passengers", i.e. visitors arriving in a country without staying in any accommodation available in the visited country.*
  2. *Average length of stay is the average stay duration of foreign visitor in Indonesia for one trip.*

satu kali kunjungan.

3. Usaha penyediaan akomodasi adalah usaha yang menyediakan pelayanan penginapan yang dapat dilengkapi dengan pelayanan pariwisata lainnya. Usaha penyediaan akomodasi dapat berupa hotel, vila, pondok wisata, bumi perkemahan, persinggahan karavan, dan akomodasi lainnya yang digunakan untuk tujuan pariwisata.
  4. Hotel adalah penyediaan akomodasi secara harian berupa kamar-kamar di dalam satu bangunan yang dapat dilengkapi dengan jasa pelayanan makan dan minum, kegiatan hiburan dan atau fasilitas lainnya. Hotel terdiri dari hotel berbintang dan hotel non- bintang.
  5. Hotel bintang adalah usaha penyediaan jasa pelayanan penginapan, makan minum serta jasa lainnya bagi umum dengan menggunakan sebagian atau seluruh bangunan. Usaha ini dikelola secara komersial serta memenuhi ketentuan persyaratan sebagai hotel bintang (termasuk berlian) yang ditetapkan dalam surat keputusan instansi yang membinanya. Misalnya hotel bintang lima, hotel bintang empat dan seterusnya.
  6. Tingkat penghunian kamar hotel
3. *The business of providing accommodation is a business that provides specialty services that can be equipped with other tourism services. It includes hotel, villa, cottage, camping, caravan stop, and other accommodation that are used for tourism purposes.*
  4. *Hotel is a daily supply of accommodation rooms within a building which can be equipped with eating and drinking services, entertainment activities and/or other facilities. Hotel consists of a classified hotel and a non-classified hotel.*
  5. *A star hotel is the business of providing an accommodation, eating and drinking as well as other services for the public by using a building or a part of a building. It is managed commercially and meets specified requirements as a star hotel (including diamonds) set forth in the decree of fostering agency. For example, five star hotel, four star hotel, and so on.*
  6. *Room occupancy rate is the*

adalah persentase banyaknya malam kamar yang dihuni terhadap banyaknya malam kamar yang tersedia.

*number of room-nights occupied divided by the number of room-nights available, multiplied by 100 percent.*

7. Rata-rata lamanya tamu menginap adalah banyaknya malam tempat tidur yang terpakai (malam tamu) dengan banyaknya tamu yang menginap di hotel atau akomodasi lainnya.

7. *Average length of stay is the number of bed-nights used (guest night) divided by the number of guests coming to spend the night at the accommodation.*

<https://tanjabbarkab.bps.go.id>

**ULASAN**

Kabupaten Tanjung Jabung Barat memiliki 11 hotel. Klasifikasi hotel yang ada di Kabupaten Tanjung Jabung Barat adalah 2 hotel bintang dan 9 non bintang.

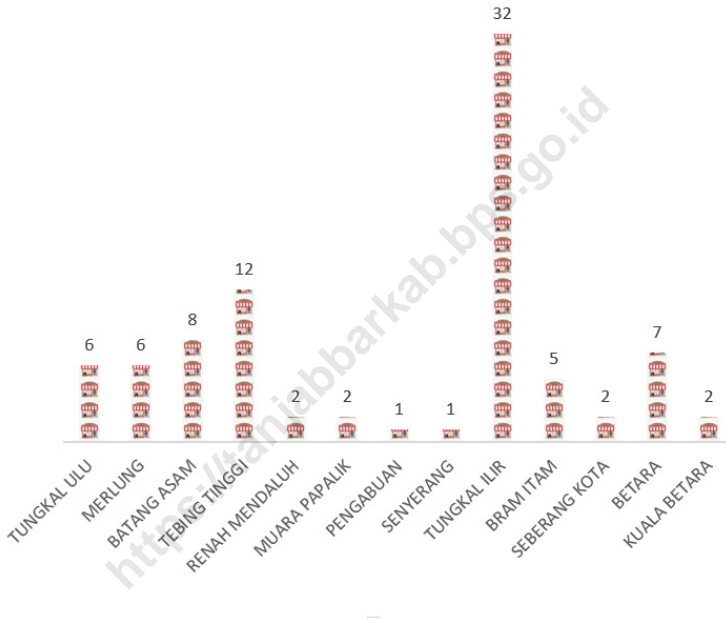
**DESCRIPTION**

*Tanjung Jabung Barat Regency has 11 units of hotels. The classification of hotels in this regency is 2 star hotels and 9 non star hotels.*

<https://tanjabbarkab.bps.go.id>

**Gambar** 7.1  
**Figures**

**Jumlah Rumah Makan/Restoran Menurut Kecamatan di Kabupaten Tanjung Jabung Barat, 2022**  
**Number of Restaurants by Subdistrict in anjung Jabung Barat Regency, 2022**



Catatan/Note: ...

Sumber/Source: Dinas Pariwisata, Pemuda dan Olahraga Kabupaten Tanjung Jabung Barat/ *Tourism, Youth and Sports Instantion of Tanjung Jabung Barat Regency*



**Tabel**  
**Table 7.1****Jumlah Rumah Makan/Restoran Menurut Kecamatan di  
Kabupaten Tanjung Jabung Barat, 2019–2022**  
**Number of Restaurants by Subdistrict in anjung Jabung  
Barat Regency, 2019–2022**

Kecamatan Subdistrict	2019	2020	2021	2022
(1)	(2)	(3)	(4)	(5)
TUNGKAL ULU	5	5	5	6
MERLUNG	6	6	6	6
BATANG ASAM	8	8	8	8
TEBING TINGGI	12	12	12	12
RENAH MENDALUH	-	-	-	2
MUARA PAPALIK	2	2	2	2
PENGABUAN	1	1	1	1
SENYERANG	1	1	1	1
TUNGKAL ILIR	19	26	27	32
BRAM ITAM	5	5	5	5
SEBERANG KOTA	-	-	-	2
BETARA	7	7	7	7
KUALA BETARA	-	-	-	2
<b>Tanjung Jabung Barat</b>	<b>66</b>	<b>73</b>	<b>74</b>	<b>86</b>

Catatan/Note: ...

Sumber/Source: Dinas Pariwisata, Pemuda dan Olahraga Kabupaten Tanjung Jabung Barat/ *Tourism, Youth and Sports Instantion of Tanjung Jabung Barat Regency*

**Tabel 7.2 Banyaknya Hotel dan Penginapan, Jumlah Kamar dan Tempat Tidur Yang Tersedia Menurut Bulan di Kabupaten Tanjung Jabung Barat, 2022**  
**Number of Hotel, Available Room and Bed by Mont in Tanjung Jabung Barat Regency, 2022**

Bulan Month	Jumlah Hotel dan Penginapan Number of Hotels	Jumlah Kamar Rooms	Jumlah Tempat Tidur Bed
(1)	(2)	(3)	(4)
Januari	11	8 797	13 299
Februari	11	7 945	10 766
Maret	11	8 797	13 264
April	11	8 757	13 592
Mei	11	8 965	13 721
Juni	11	8 798	13 177
Juli	11	8 797	13 296
Agustus	11	8 839	13 299
September	11	8 433	13 267
Oktober	11	8 839	13 264
November	11	8 594	12 747
Desember	11	8 839	13 268
<b>Jumlah</b>	<b>11</b>	<b>104 400</b>	<b>156 960</b>

Sumber/Source: BPS Kabupaten Tanjung Jabung Barat/BPS-Statistics of Tanjung Jabung Barat Regency

**Tabel 7.3**  
**Table**

**Daftar Hotel/Penginapan, Banyak Kamar dan Tempat Tidur di Kabupaten Tanjung Jabung Barat Tahun 2022**  
**List of Hotel/Inn, Number of Rooms and Beeds in Tanjung Jabung Barat Regency, 2022**

<b>Nama Hotel/Penginapan</b> <i>Names of Hotel/Inn</i>	<b>Jumlah Kamar</b> <i>Number of Rooms</i>	<b>Jumlah kamar yang dipakai</b> <i>Bed</i>
(1)	(2)	(3)
Januari	8797	395
Februari	7945	426
Maret	8797	528
April	8757	430
Mei	8965	629
Juni	8798	445
Juli	8797	587
Agustus	8839	744
September	8433	775
Oktober	8839	1097
November	8594	794
Desember	8839	809
<b>Jumlah</b>	<b>104400</b>	<b>7659</b>

Sumber/Source: BPS Kabupaten Tanjung Jabung Barat/BPS-Statistics of Tanjung Jabung Barat Regency

# BAB 8

## KOMUNIKASI

---

### Panjang Jalan Menurut Kondisi Jalan di Kabupaten Tanjung Jabung Barat 2022





**PENJELASAN TEKNIS**

1. Kendaraan bermotor adalah setiap kendaraan yang digerakkan oleh peralatan teknik yang ada pada kendaraan tersebut, biasanya digunakan untuk angkutan orang atau barang di atas jalan raya selain kendaraan yang berjalan di atas rel. Kendaraan bermotor yang dicatat adalah semua jenis kendaraan kecuali kendaraan bermotor TNI/Polri dan Korps Diplomatik.
2. Mobil penumpang adalah setiap kendaraan bermotor yang dilengkapi dengan tempat duduk untuk sebanyak-banyaknya delapan orang, tidak termasuk tempat duduk untuk pengemudi, baik dilengkapi atau tidak dilengkapi bagasi.
3. Mobil bis adalah setiap kendaraan bermotor yang dilengkapi dengan tempat duduk untuk lebih dari delapan orang, tidak termasuk tempat duduk untuk pengemudi, baik dilengkapi atau tidak dilengkapi bagasi.
4. Mobil truk adalah setiap kendaraan bermotor yang digunakan untuk angkutan barang, selain mobil penumpang, mobil bis dan kendaraan bermotor roda dua.

**TECHNICAL NOTES**

1. *Motor vehicles are any kind of vehicles motorized by machine set up in those vehicles, they are usually used for transporting peoples or goods on roads except vehicles moving along a railway line. The data cover all kinds of motor vehicles except those belong to Indonesia Army Force Indonesian State Police and Diplomatic Corps.*
2. *Passenger cars are any motor vehicles with no more than eight seats, excluding seat for driver, it can be with or without hoot.*
3. *Buses are large passenger cars having seats for more than eight passengers, excluding seat for driver, it can be with or without hoot.*
4. *Trucks are any motor vehicles used to transport goods excluding passenger cars, buses, and motorcycles.*

5. Kantor Pos adalah tempat pemberi pelayanan komunikasi tertulis dan atau surat elektronik, layanan paket, layanan logistik, layanan transaksi keuangan, dan layanan keagenan pos untuk kepentingan umum. Rumah pos berfungsi sama seperti kantor pos dan kantor pos pembantu, bedanya rumah pos biasanya terletak di daerah terpencil.
  6. Telekomunikasi adalah setiap pemancaran, pengiriman dan atau penerimaan dari setiap informasi dalam bentuk tanda-tanda, isyarat, tulisan, gambar, suara dan bunyi melalui sistem kawat, optik, radio atau sistem elektromagnetik lainnya.
  7. Jaringan telekomunikasi adalah rangkaian perangkat telekomunikasi dan kelengkapannya yang digunakan dalam bertelekomunikasi.
  8. Telepon tetap kabel dalam Susenas disebut telepon rumah adalah jaringan telekomunikasi menggunakan perangkat telepon tetap dengan kabel yang secara umum diatur oleh standar-standar teknis dengan menggunakan suatu nomor telepon, dikenal pula sebagai Public Switched Telephone Network (PSTN).
5. *Post Office is a service provider facility of written communication and or electronic mail, parcel service, logistics services, financial transaction services, and postal services to the public. Postal house has the same function as the post office and subsidiary of post office, the difference is that postal house is usually located in remote areas.*
  6. *Telecommunication includes every transmitting, delivering and or receiving from every information of marking, signal, article, picture, sound and voice through strand of wire system, optic, radio or other electromagnetic system.*
  7. *Telecommunication network is peripheral network of telecommunication and its equipment used in the means of telecommunication.*
  8. *Fixed line telephone based on Susenas called home phone is a telecommunication network using fixed line telephone device which is generally regulated by technical standards, using a phone number, also known as the Public Switched Telephone Network (PSTN). It is generally used for home phone and Internet networks, has the ability to deliver a strong and clear signal with a relatively low cost.*

**ULASAN****Panjang Jalan**

Jalan merupakan prasarana untuk memperlancar kegiatan perekonomian, mendukung usaha pembangunan. Peningkatan pembangunan jalan dapat memudahkan mobilitas penduduk dan memperlancar perdagangan antar daerah.

Panjang jalan di Kabupaten Tanjung Jabung Barat pada tahun 2019 yaitu 1576,89 km. Dari angka tersebut, Jalan yang menjadi kewenangan pemerintah daerah 1265,20.

**DESCRIPTION*****Length of Road***

*Road is one of item to facilitate economic activities and supports development program. It's important to extend the adequate roads making society mobility among the regions running well.*

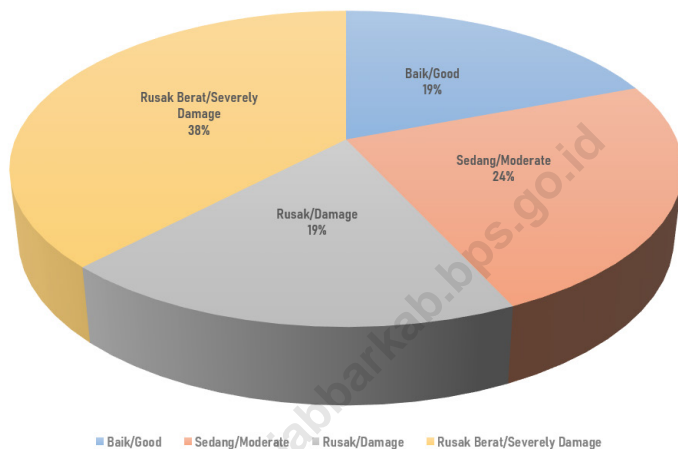
*The length of road in Tanjung Jabung Barat Regency in 2019 is 1576,89 km. The road which in Regency Authority is 1265,20 km.*



**Gambar**  
**Figures**

8.1

**Persentase Jalan Menurut Kondisi Jalan di Kabupaten Tanjung Jabung Barat (km), 2022**  
**Percentage of Roads by Condition of Roads in Tanjung Jabung Barat Regency(km), 2022**



Sumber/Source: Dinas Pekerjaan Umum Kabupaten Tanjung Jabung Barat/ Public Works Service of Tanjung Jabung Barat Regency

## 8.1 TRANSPORTASI TRANSPORTATION

**Tabel 8.1.1** Panjang Jalan<sup>1</sup> Menurut Tingkat Kewenangan Pemerintahan di KabupatenTanjung Jabung Barat (km), 2020–2022  
**Table 8.1.1** Length of Roads<sup>1</sup> by Level of Government Authority in Tanjung Jabung Barat Regency(km), 2020–2022

Tingkat Kewenangan Pemerintahan Level of Government Authority	2020	2021	2022
(1)	(2)	(3)	(4)
Negara <sup>2</sup> /State <sup>2</sup>			
Provinsi/Province			
Kabupaten/Kota Regency/Municipality	1 265.204	1 265.204	1 265.204
<b>Jumlah/Total</b>	<b>1 265.204</b>	<b>1 265.204</b>	<b>1 265.204</b>

Sumber/Source: Dinas Pekerjaan Umum Kabupaten Tanjung Jabung Barat/ Public Works Service of Tanjung Jabung Barat Regency

**Tabel 8.1.2 Panjang Jalan Menurut Jenis Permukaan Jalan di KabupatenTanjung Jabung Barat (km), 2020–2022**  
**Table Length of Roads by Type of Road Surface in Tanjung Jabung Barat Regency(km), 2020–2022**

Jenis Permukaan Jalan Type of Road Surface	2020	2021	2022
(1)	(2)	(3)	(4)
Aspal/Paved	253 054	254 854	297 984
Kerikil/Gravel	392 231	390 431	416 701
Tanah/Soil	506 862	506 862	467 122
Lainnya/Others	113 057	113 057	93 397
<b>Jumlah/Total</b>	<b>1 265 204</b>	<b>1 265 204</b>	<b>1 275 204</b>

Sumber/Source: Dinas Pekerjaan Umum Kabupaten Tanjung Jabung Barat/ Public Works Service of Tanjung Jabung Barat Regency

**Tabel 8.1.3** Panjang Jalan Menurut Kondisi Jalan di Kabupaten Tanjung Jabung Barat (km), 2020–2022  
**Table** *Length of Roads by Condition of Roads in Tanjung Jabung Barat Regency(km), 2020–2022*

Kondisi Jalan Condition of Roads	2020	2021	2022
(1)	(2)	(3)	(4)
Baik/Good	177 376	179 176	242 626
Sedang/Moderate	310 535	304 585	302 842
Rusak/Damage	22 280	28 230	240 272
Rusak Berat/Severely Damage	755 013	753 213	479 464
<b>Jumlah/Total</b>	<b>1 265 204</b>	<b>1265 204</b>	<b>1 265 204</b>

Sumber/Source: Dinas Pekerjaan Umum Kabupaten Tanjung Jabung Barat/ Public Works Service of Tanjung Jabung Barat Regency

## 8.2 KOMUNIKASI COMMUNICATION

**Tabel 8.2.1** Jumlah Kantor Pos Pembantu Menurut Kecamatan di KabupatenTanjung Jabung Barat, 2019–2022  
**Number of Post Offices Subsidiaries by Subdistrict in Tanjung Jabung Barat Regency, 2019–2022**

Kecamatan Subdistrict	2019	2020	2021	2022
(1)	(2)	(3)	(4)	(5)
Betara	1	1	1	1
Tebing Tinggi	1	1	1	1
Tungkal Ulu	1	1	1	1
Merlung	1	1	1	1
Tungkal Ilir	1	1	1	1
<b>Tanjung Jabung Barat</b>	<b>5</b>	<b>5</b>	<b>5</b>	<b>5</b>

Catatan/Note: .-

Sumber/Source: PT. Pos Indonesia Tanjung Jabung Barat./PT Pos Indonesia Tanjung Jabung Barat

## PERBANKAN, KOPERASI, DAN HARGA-HARGA *BANKING, COOPERATIVE, AND PRICES*

**Jumlah Koperasi Aktif di Kabupaten Tanjung Jabung Barat, 2022**  
*Number of Active Cooperative in Tanjung Jabung Barat Regency, 2022*

**162**

**Jumlah Koperasi Menurut Jenis Koperasi di Kabupaten Tanjung Jabung Barat, 2022**  
*Number of Cooperative by Kind of Cooperative in Tanjung Jabung Barat Regency, 2022*

**KUD****34****KPRI****0****KOPKAR****7****KOPPAS****3****Lainnya**  
*Other***231**



**PENJELASAN TEKNIS**

1. Kantor Pusat Bank Umum adalah kantor dimana semua kegiatan perencanaan sampai dengan pengawasan terdapat di kantor ini. Setiap bank memiliki suatu kantor pusat dan kantor pusat tidak dapat melakukan kegiatan operasional sebagaimana kantor bank lainnya, akan tetapi mengendalikan jalannya kebijakan kantor pusat terhadap cabang-cabangnya. Bank Umum adalah bank yang melaksanakan kegiatan usaha secara konvensional dan atau berdasarkan Prinsip Syariah yang dalam kegiatannya memberikan jasa dalam lalu lintas pembayaran.
2. Kantor Cabang Bank Umum adalah kantor Bank yang secara langsung yang bertanggung jawab kepada kantor pusat bank yang bersangkutan, dengan alamat tempat usaha yang jelas dimana KC tersebut melakukan usahanya.
3. Kantor Cabang Pembantu Umum adalah kantor di bawah KC yang kegiatan usahanya membantu KC induknya, dengan alamat tempat usaha yang jelas dimana KCP tersebut melakukan usahanya.

**TECHNICAL NOTES**

1. *Commercial Bank Head Office is the office where all planning up to monitoring contained in this office. Each bank has a headquarters and headquarters can not perform operational activities as well as other bank offices, but control the course of wisdom headquarters to branches. Commercial Bank is a bank conducting conventional business and or based on Sharia Principles in its activities providing services in payment traffic*
2. *Branches of Commercial Banks is a Bank office is directly responsible to the head office of the bank concerned, to address clear business location where the KC conducts its business.*
3. *Branch Office is an office under the General KC whose business operations assist parent Branch office, with a permanent address clearly where KCP conducts business.*



**ULASAN**

**Koperasi**

Banyaknya koperasi yang ada di Kabupaten Tanjung Jabung Barat pada tahun 2022 berjumlah 162 buah koperasi.

**DESCRIPTION**

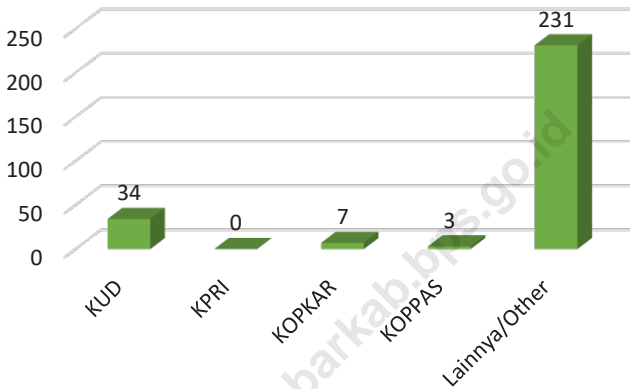
**Cooperative**

*The number of cooperative in Tanjung Jabung Barat Regency in 2022 is 162 association.*

<https://tanjabbarkab.bps.go.id>

**Gambar** 9.1  
**Figures**

**Jumlah Koperasi Menurut Jenis Koperasi dan Kecamatan di Kabupaten Tanjung Jabung Barat 2022**  
**Number of Cooperative by Kind of Cooperative and Subdistrict in Tanjung Jabung Barat Regency, 2022**



Sumber/Source: Dinas Koperasi, UKM, Perindustrian, dan Perdagangan Kabupaten Tanjung Jabung Barat/  
Industrial, Trade, Small and Medium Enterprises and Cooperation Affairs of Tanjung Jabung Barat  
Regency

**Tabel 9.1** Jumlah Koperasi Aktif Menurut Kecamatan di Kabupaten Tanjung Jabung Barat, 2019–2022  
**Number of Active Cooperative by Subdistrict in Tanjung Jabung Barat Regency, 2019–2022**

Kecamatan Subdistrict	2019	2020	2021	2022
(1)	(2)	(3)	(4)	(5)
Tungkal Ulu	14	14	14	14
Merlung	10	10	10	10
Batang Asam	8	8	9	10
Tebing Tinggi	20	21	22	22
Renah Mendaluh	4	4	4	6
Muara Papalik	9	10	12	12
Pengabuan	2	2	2	2
Senyerang	6	6	7	7
Tungkal Ilir	64	64	66	66
Bram Itam	2	2	2	2
Seberang Kota	0	0	0	0
Betara	7	7	8	8
Kuala Betara	3	3	3	3
<b>Kabupaten Tanjung Jabung Barat</b>	<b>149</b>	<b>151</b>	<b>159</b>	<b>162</b>

Sumber/Source: Dinas Koperasi, UKM, Perindustrian, dan Perdagangan Kabupaten Tanjung Jabung Barat/ Industrial, Trade, Small and Medium Enterprises and Cooperation Affairs of Tanjung Jabung Barat Regency

**Tabel**  
**Table** 9.2**Jumlah Koperasi Menurut Jenis Koperasi dan Kecamatan di Kabupaten Tanjung Jabung Barat 2022**  
**Number of Cooperative by Kind of Cooperative and Subdistrict in Tanjung Jabung Barat Regency, 2022**

Kecamatan Subdistrict	Jenis Koperasi/ Kind of Cooperative					Jumlah Total
	KUD	KPRI	KOPKAR	KOPPAS	Lainnya Other	
(1)	(2)	(3)	(4)	(5)	(6)	(7)
Tungkal Ulu	3	0	0	0	13	16
Merlung	5	0	0	0	7	12
Batang Asam	4	0	1	0	13	18
Tebing Tinggi	6	0	3	0	34	43
Renah Mendaluh	3	0	1	0	14	20
Muara Papalik	4	0	1	0	12	17
Pengabuan	2	0	0	1	7	10
Senyerang	4	0	0	1	8	13
Tungkal Ilir	1	0	1	1	99	102
Bram Itam	0	0	0	0	5	5
Seberang Kota	0	0	0	0	0	0
Betara	1	0	0	0	14	15
Kuala Betara	1	0	0	0	5	6
<b>Kabupaten Tanjung Jabung Barat</b>	<b>34</b>	<b>0</b>	<b>7</b>	<b>3</b>	<b>231</b>	<b>277</b>

Sumber/Source: Dinas Koperasi, UKM, Perindustrian, dan Perdagangan Kabupaten Tanjung Jabung Barat/ Industrial, Trade, Small and Medium Enterprises and Cooperation Affairs of Tanjung Jabung Barat Regency

**Tabel**  
**Table** 9.3

**Indeks Harga Konsumen per Bulan Menurut Kelompok Pengeluaran (2018=100) di Kabupaten Tanjung Jabung Barat, 2022**  
**Consumer Price Index per Month by Expenditure Group (2018=100) in Tanjung Jabung Barat Regency, 2022**

<b>Bulan</b> <b>Month</b>	<b>Makanan, Minuman dan</b> <b>Tembakau</b> <i>Food, Beverages and</i> <i>Tobacco</i>	<b>Pakaian dan Alas</b> <b>Kaki</b> <i>Clothing and</i> <i>Footwear</i>	<b>Perumahan, Air, Listrik, dan</b> <b>Bahan Bakar Rumah Tangga</b> <i>Housing, Water, Electricity,</i> <i>and Household Fuels</i>
(1)	(2)	(3)	(4)
Januari/January	...	...	...
Februari/February	...	...	...
Maret/March	...	...	...
April/April	...	...	...
Mei/May	...	...	...
Juni/June	...	...	...
Juli/July	...	...	...
Agustus/August	...	...	...
September/September	...	...	...
Oktober/October	...	...	...
November/November	...	...	...
Desember/December	...	...	...
<b>2022</b>	...	...	...

Lanjutan Tabel/*Continued Table 9.3*

<b>Bulan Month</b>	<b>Perlengkapan, Peralatan, dan Pemeliharaan Rutin Rumah Tangga Furnishing, Household Equipment and Routine Household Maintenance</b>	<b>Kesehatan Health</b>	<b>Transportasi Transport</b>
(1)	(5)	(6)	(7)
Januari/January	...	...	...
Februari/February	...	...	...
Maret/March	...	...	...
April/April	...	...	...
Mei/May	...	...	...
Juni/June	...	...	...
Juli/July	...	...	...
Agustus/August	...	...	...
September/September	...	...	...
Oktober/October	...	...	...
November/November	...	...	...
Desember/December	...	...	...
<b>2022</b>	...	...	...

Lanjutan Tabel/Continued Table 9.3

<b>Bulan Month</b>	<b>Informasi, Komunikasi, dan Jasa Keuangan Information, Communication and Financial Services</b>	<b>Rekreasi, Olahraga, dan Budaya Recreation, Sport, and Culture</b>	<b>Pendidikan Education</b>
(1)	(8)	(9)	(10)
Januari/January	...	...	...
Februari/February	...	...	...
Maret/March	...	...	...
April/April	...	...	...
Mei/May	...	...	...
Juni/June	...	...	...
Juli/July	...	...	...
Agustus/August	...	...	...
September/September	...	...	...
Oktober/October	...	...	...
November/November	...	...	...
Desember/December	...	...	...
<b>2022</b>	...	...	...

Lanjutan Tabel/*Continued Table* 9.3

<b>Bulan Month</b>	<b>Penyediaan Makanan dan Minuman/Restoran Food and Beverage Services/Restaurant</b>	<b>Perawatan Pribadi dan Jasa Lainnya Personal Care and Other Services</b>	<b>Umum General</b>
(1)	(11)	(12)	(13)
Januari/January	...	...	...
Februari/February	...	...	...
Maret/March	...	...	...
April/April	...	...	...
Mei/May	...	...	...
Juni/June	...	...	...
Juli/July	...	...	...
Agustus/August	...	...	...
September/September	...	...	...
Oktober/October	...	...	...
November/November	...	...	...
Desember/December	...	...	...
<b>2022</b>	...	...	...

Catatan/Note: ... data tidak tersedia/ *data is not available*

Sumber/Source: BPS, Survei Harga Konsumen/BPS-Statistics Indonesia, Consumer Price Survey



**Tabel**  
**Table 9.4****Laju Inflasi Bulanan Menurut Kelompok Pengeluaran  
(2018=100) di Kabupaten Tanjung Jabung Barat, 2022**  
**Monthly Inflation Rate by Expenditure Group (2018=100) in  
Tanjung Jabung Barat Regency, 2022**

<b>Bulan</b> <b>Month</b>	<b>Makanan, Minuman dan Tembakau</b> <b>Food, Beverages and Tobacco</b>	<b>Pakaian dan Alas Kaki</b> <b>Clothing and Footwear</b>	<b>Perumahan, Air, Listrik, dan Bahan Bakar Rumah Tangga</b> <b>Housing, Water, Electricity, and Household Fuels</b>
(1)	(2)	(3)	(4)
Januari/January	...	...	...
Februari/February	...	...	...
Maret/March	...	...	...
April/April	...	...	...
Mei/May	...	...	...
Juni/June	...	...	...
Juli/July	...	...	...
Agustus/August	...	...	...
September/September	...	...	...
Oktober/October	...	...	...
November/November	...	...	...
Desember/December	...	...	...
<b>2022</b>	...	...	...

Lanjutan Tabel/*Continued Table 9.4*

<b>Bulan</b> <i>Month</i>	<b>Perlengkapan, Peralatan, dan Pemeliharaan Rutin Rumah Tangga</b> <i>Furnishing, Household Equipment and Routine Household Maintenance</i>	<b>Kesehatan</b> <i>Health</i>	<b>Transportasi</b> <i>Transport</i>
(1)	(5)	(6)	(7)
Januari/ <i>January</i>	...	...	...
Februari/ <i>February</i>	...	...	...
Maret/ <i>March</i>	...	...	...
April/ <i>April</i>	...	...	...
Mei/ <i>May</i>	...	...	...
Juni/ <i>June</i>	...	...	...
Juli/ <i>July</i>	...	...	...
Agustus/ <i>August</i>	...	...	...
September/ <i>September</i>	...	...	...
Oktober/ <i>October</i>	...	...	...
November/ <i>November</i>	...	...	...
Desember/ <i>December</i>	...	...	...
<b>2022</b>	...	...	...

Lanjutan Tabel/*Continued Table 9.4*

<b>Bulan Month</b>	<b>Informasi, Komunikasi, dan Jasa Keuangan Information, Communication and Financial Services</b>	<b>Rekreasi, Olahraga, dan Budaya Recreation, Sport, and Culture</b>	<b>Pendidikan Education</b>
(1)	(8)	(9)	(10)
Januari/January	...	...	...
Februari/February	...	...	...
Maret/March	...	...	...
April/April	...	...	...
Mei/May	...	...	...
Juni/June	...	...	...
Juli/July	...	...	...
Agustus/August	...	...	...
September/September	...	...	...
Oktober/October	...	...	...
November/November	...	...	...
Desember/December	...	...	...
<b>2022</b>	...	...	...

Lanjutan Tabel/*Continued Table* 9.4

<b>Bulan Month</b>	<b>Penyediaan Makanan dan Minuman/Restoran Food and Beverage Services/Restaurant</b>	<b>Perawatan Pribadi dan Jasa Lainnya Personal Care and Other Services</b>	<b>Umum General</b>
(1)	(11)	(12)	(13)
Januari/January	...	...	...
Februari/February	...	...	...
Maret/March	...	...	...
April/April	...	...	...
Mei/May	...	...	...
Juni/June	...	...	...
Juli/July	...	...	...
Agustus/August	...	...	...
September/September	...	...	...
Oktober/October	...	...	...
November/November	...	...	...
Desember/December	...	...	...
<b>2022</b>	...	...	...

Catatan/Note: ... data tidak tersedia/ *data is not available*

Sumber/Source: BPS, Survei Harga Konsumen/BPS-Statistics Indonesia, Consumer Price Survey



# 10

## PENGELUARAN PENDUDUK POPULATION EXPENDITURE

Rata-rata Pengeluaran per Kapita Sebulan Komoditas Makanan (Rupiah)  
Monthly Average Expenditure per Capita for Food Commodity (Rupiahs)

**615.781**



Rata-rata Pengeluaran per Kapita Sebulan  
Komoditas Non Makanan (Rupiah)  
Monthly Average Expenditure  
per Capita for Non Food Commodity (Rupiahs)

**468.356**



**PENJELASAN TEKNIS**

1. Pengeluaran rata-rata per kapita adalah biaya yang dikeluarkan untuk konsumsi semua anggota rumah tangga selama sebulan baik yang berasal dari pembelian, pemberian maupun produksi sendiri dibagi dengan banyaknya anggota rumah tangga dalam rumah tangga tersebut.
2. Pengeluaran dan Konsumsi, secara umum tingkat ketersediaan pangan nasional ditinjau dari kecukupan gizi seperti yang disyaratkan Widyakarya Pangan dan Gizi ke VIII (2004) telah mencukupi kebutuhan rata-rata penduduk, Angka kecukupan energi (kalori) rata-rata yang harus dicapai pada tingkat konsumsi sebesar 2100 kkal/orang/hari, Sementara angka kecukupan protein rata-rata sebesar 52 gram/orang/hari pada tingkat konsumsi dengan tingkat ketersediaan sebesar 57 gram/orang/hari.

**TECHNICAL NOTES**

1. *Per capita Average Expenditure is the cost spent for all household members consumption during the month, whether from purchasing, giving or own production, divided by the number of household members in the household.*
2. *Expenditure and Consumption, generally, the rate of national food supply recorded from nutrition sufficient in Food and Nutrition Symposium VIIIth (2004) had sufficient for people's average needs, The average of sufficient energy (calory) is on level 2100 kkal/person/day, While the average of protein needs is 52 grams/person/day with 57 grams/person/day for availability.*



**ULASAN**

**DESCRIPTION**

Pengeluaran rata-rata perkapita sebulan tahun 2022 (diolah dari hasil Survei Sosial Ekonomi Nasional Kor, Maret 2022) untuk kelompok makanan Rp 615 781

*Monthly per capita of average expenditure 2022 (from Socio Economic National Survey Kor, Maret 2022), about 615 781 rupiahs for food commodity,*

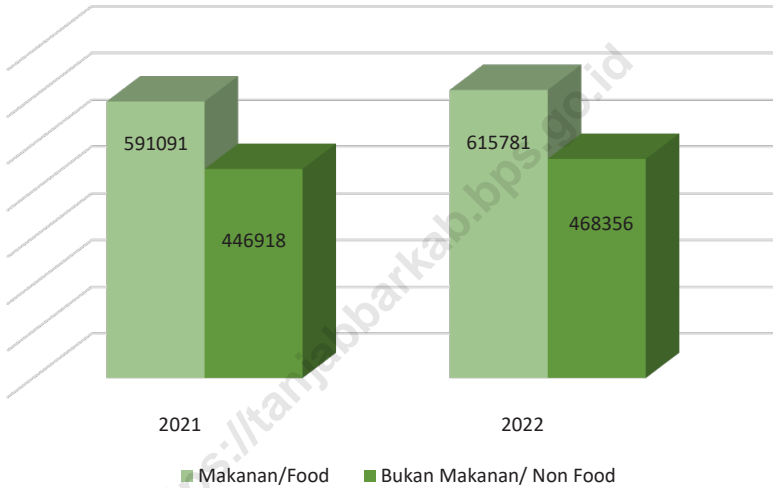
Sedangkan pengeluaran rata-rata perkapita sebulan tahun 2022 untuk kelompok bukan makanan Rp 468 356

*While monthly per capita of average expenditure 2022 about 468 356 rupiahs for non-food commodity*

<https://tanjabbarkab.bps.go.id>

**Gambar** 10.1  
**Figures**

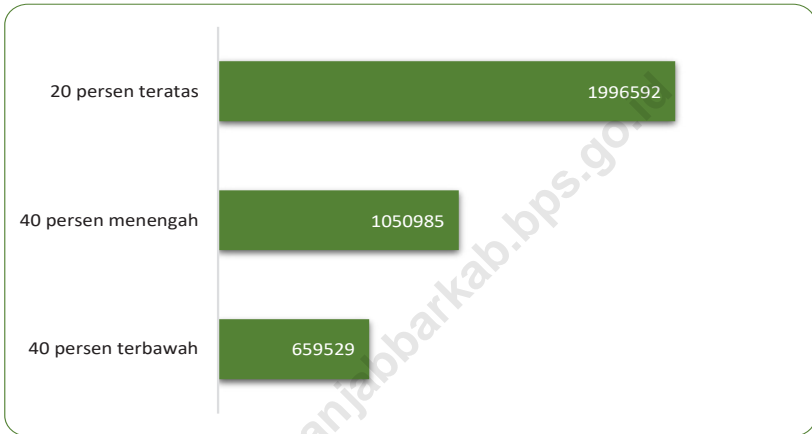
**Rata-rata Pengeluaran per Kapita Sebulan Menurut Kelompok Komoditas (rupiah) di Kabupaten Tanjung Jabung Barat, 2021 dan 2022**  
**Monthly Average Expenditure per Capita by Commodity Group (rupiahs) in Tanjung Jabung Barat Regency, 2021 and 2022**



Sumber/Source : BPS, Survei Sosial Ekonomi Nasional (Susenas) Maret 2021 dan Maret 2022/BPS-Statistics Indonesia, National Socioeconomic Survey

**Gambar** 10.2  
**Figures**

**Rata-rata Pengeluaran per Kapita Sebulan Makanan dan Bukan Makanan Menurut Kelompok Pengeluaran di Kabupaten Tanjung Jabung Barat (rupiah), 2022**  
*Monthly Average of Food and Non-Food Expenditure per Capita by Spending Group in Tanjung Jabung Barat Regency, 2022*



Sumber/Source : BPS, Survei Sosial Ekonomi Nasional (Susenas) Maret/BPS-Statistics Indonesia, National Socioeconomic Survey March

**Tabel**  
**Table** 10.1

**Rata-rata Pengeluaran per Kapita Sebulan Menurut Kelompok Komoditas (rupiah) di Kabupaten Tanjung Jabung Barat, 2021 dan 2022**  
**Monthly Average Expenditure per Capita by Commodity Group (rupiahs) in Tanjung Jabung Barat Regency, 2021 and 2022**

<b>Kelompok Komoditas/Commodity Group</b>	<b>2021</b>	<b>2022</b>
(1)	(2)	(3)
<b>Makanan/Food</b>		
Padi-padian/Cereals	67 937	63 931
Umbi-umbian/Tubers	7 577	8 131
Ikan/udang/cumi/kerang/Fish/shrimp/common squid/shells	62 787	63 711
Daging/Meat	27 214	26 101
Telur dan susu/Eggs and milk	33 414	32 548
Sayur-sayuran/Vegetables	57 610	64 148
Kacang-kacangan/Legumes	10 543	10 964
Buah-buahan/Fruits	28 007	28 389
Minyak dan kelapa/Oil and coconut	16 349	24 378
Bahan minuman/Beverage stuffs	21 343	23 511
Bumbu-bumbuan/Spices	13 876	15 353
Konsumsi lainnya/Miscellaneous food items	13 599	14 728
Makanan dan minuman jadi/Prepared food and beverages	151 466	152 232
Rokok/Cigarettes	79 370	87 657
<b>Jumlah makanan/Total food</b>	<b>591 091</b>	<b>615 781</b>
<b>Bukan makanan/Non-food</b>		
Perumahan dan fasilitas rumah tangga/Housing and household facilities	256 458	246 840
Aneka barang dan jasa/Goods and services	81 008	94 613
Pakaian, alas kaki, dan tutup kepala/Clothing, footwear, and headgear	28 513	31 020
Barang tahan lama/Durable goods	37 944	58 451
Pajak, pungutan, dan asuransi/Taxes and insurance	35 305	32 544
Keperluan pesta dan upacara/kenduri/Parties and ceremonies	7 689	4 888
<b>Jumlah bukan makanan/Total non-food</b>	<b>446 918</b>	<b>468 356</b>
<b>Jumlah/Total</b>	<b>1 038 009</b>	<b>1 084 137</b>

Sumber/Source: BPS, Survei Sosial Ekonomi Nasional (Susenas) Maret 2021 dan Maret 2022/BPS-Statistics Indonesia, National Socioeconomic Survey

**Tabel**  
**Table** 10.2

**Persentase Pengeluaran per Kapita Sebulan Menurut Kelompok Komoditas di Kabupaten Tanjung Jabung Barat, 2021 dan 2022**  
**Percentage of Monthly Expenditure per Capita by Commodity Group in Tanjung Jabung Barat Regency, 2021 and 2022**

<b>Kelompok Komoditas/Commodity Group</b>	<b>2021</b>	<b>2022</b>
(1)	(2)	(3)
<b>Makanan/Food</b>		
Padi-padian/ <i>Cereals</i>	6,54	5,90
Umbi-umbian/ <i>Tubers</i>	0,73	0,75
Ikan/udang/cumi/kerang/ <i>Fish/shrimp/common squid/shells</i>	6,05	5,88
Daging/ <i>Meat</i>	2,62	2,41
Telur dan susu/ <i>Eggs and milk</i>	3,22	3,00
Sayur-sayuran/ <i>Vegetables</i>	5,55	5,92
Kacang-kacangan/ <i>Legumes</i>	1,02	1,01
Buah-buahan/ <i>Fruits</i>	2,70	2,62
Minyak dan kelapa/ <i>Oil and coconut</i>	1,58	2,25
Bahan minuman/ <i>Beverage stuffs</i>	2,06	2,17
Bumbu-bumbuan/ <i>Spices</i>	1,34	1,42
Konsumsi lainnya/ <i>Miscellaneous food items</i>	1,31	1,36
Makanan dan minuman jadi/ <i>Prepared food and beverages</i>	14,59	14,04
Rokok/ <i>Cigarettes</i>	7,65	8,09
<b>Jumlah makanan/Total food</b>	<b>56,94</b>	<b>56,80</b>
<b>Bukan makanan/Non-food</b>		
Perumahan dan fasilitas rumah tangga/ <i>Housing and household facilities</i>	24,71	22,77
Aneka barang dan jasa/ <i>Goods and services</i>	7,80	8,73
Pakaian, alas kaki, dan tutup kepala/ <i>Clothing, footwear, and headgear</i>	2,75	2,86
Barang tahan lama/ <i>Durable goods</i>	3,66	5,39
Pajak, pungutan, dan asuransi/ <i>Taxes and insurance</i>	3,40	3,00
Keperluan pesta dan upacara/kenduri/ <i>Parties and ceremonies</i>	0,74	0,45
<b>Jumlah bukan makanan/Total non-food</b>	<b>43,06</b>	<b>43,20</b>
<b>Jumlah/Total</b>	<b>100</b>	<b>100</b>

Sumber/Source: BPS, Survei Sosial Ekonomi Nasional (Susenas) Maret 2021 dan Maret 2022/BPS-Statistics Indonesia, National Socioeconomic Survey

**Tabel**  
**Table** 10.3**Rata-rata Pengeluaran per Kapita Sebulan Makanan dan Bukan Makanan Menurut Kelompok Pengeluaran di Kabupaten Tanjung Jabung Barat (rupiah), 2020-2022**  
*Monthly Average of Food and Non-Food Expenditure per Capita by Spending Group in Tanjung Jabung Barat Regency, 2020-2022*

<b>Kelompok Pengeluaran/ Spending Group (Rp)</b>	<b>2020</b>	<b>2021</b>	<b>2022</b>
(1)	(2)		
40 persen terbawah	541 878	632 840	659 529
40 persen menengah	920 172	1 056 504	1 050 985
20 persen teratas	1 789 211	1 813 124	1 996 592
<b>Jumlah/Total</b>	<b>942 834</b>	<b>1 038 009</b>	<b>1 084 137</b>

Sumber/Source: BPS, Survei Sosial Ekonomi Nasional (Susenas) Maret/BPS-Statistics Indonesia, National Socioeconomic Survey March



# 11

## PERDAGANGAN TRADE

**Jumlah Sarana Perdagangan Menurut Jenisnya di Kabupaten Tanjung Jabung Barat, 2022**  
*Number of Trading Facilities by Type of Facility in Tanjung Jabung Barat Regency, 2022*

Pasar  
Market

78

Kios

245

Warung

1.397

Toko  
Store

3.539







**PENJELASAN TEKNIS****TECHNICAL NOTES**

- |  |  |
|--|--|
| <ol style="list-style-type: none"> <li>1. Sistem pencatatan Statistik Ekspor dan Impor adalah "General Trade" dengan wilayah pencatatan meliputi seluruh wilayah kepabeanaan Indonesia.</li> <li>2. Pengesahan dokumen kepabeanaan ekspor dan impor dilakukan oleh Bea dan Cukai berdasarkan Persetujuan Muat/ Bongkar Barang.</li> <li>3. Data ekspor berasal dari dokumen kepabeanaan BC 3.0 atau yang disebut dokumen Pemberitahuan Ekspor Barang (PEB) yang diisi oleh eksportir.</li> <li>4. Data impor berasal dari dokumen kepabeanaan BC 2.0 atau yang disebut dokumen Pemberitahuan ImporBarang (PIB), Pemberitahuan Impor Barang Khusus (PIBK), Pemberitahuan Pabean Free Trade Zone (PPFTZ) dan dokumen kepabeanaan BC 2.3 yang mencatat impor barang dari Luar Negeri ke Kawasan Berikat.</li> <li>5. Barang-barang yang dikirim keluar negeri untuk diolah dicatat sebagai ekspor, sedangkan hasil olahan yang dikembalikan ke Indonesia dicatat sebagai impor.</li> <li>6. Barang-barang luar negeri yang diolah di dalam negeri dicatat sebagai barang impor meskipun barang olahan tersebut akan kembali ke luar negeri.</li> <li>7. Barang-barang yang tidak dicakup dalam pencatatan: Pakaian dan barang-barang</li> </ol> | <ol style="list-style-type: none"> <li>1. <i>The recording of export and import statistics is based on General Trade System covering all Indonesian customs areas.</i></li> <li>2. <i>The legalization of customs export and import documents is conducted by the Customs and Excise Office.</i></li> <li>3. <i>The export data are compiled based on customs export documents BC 3.0 or known as Export Declarations (PEB), filled by exporters.</i></li> <li>4. <i>The import data are compiled based on customs import documents BC 2.0 or known as Import Declarations Form (PIB), Import Declarations Form for Special Commodity (PIBK), Customs Declaration Form for Free Trade Zone (PPFTZ), and customs import documents BC 2.3 which records import goods from foreign country to Bounded Zones Area.</i></li> <li>5. <i>Goods send abroad for processing purposes are recorded as export while its product sent to Indonesia are recorded as import.</i></li> <li>6. <i>Foreign goods processed in Indonesia are still recorded as imports although the products will be sent to abroad.</i></li> <li>7. <i>The following goods are not included in the statistics:Clothings and passengers' jewelry, Luggage</i></li> </ol> |
|--|--|

perhiasan penumpang, Barang barang bawaan penumpang dari/ke luar negeri untuk dipakai sendiri, kecuali lemari es, pesawat televisi, dan sebagainya, Barang-barang untuk keperluan perwakilan kedutaan suatu negara, Barang barang ekspedisi dan ekshibisi atau pameran, Barang-barang untuk militer yang diimpor langsung oleh angkatan bersenjata, Pembungkus/peti kemas untuk diisi kembali, Uang dan surat-surat berharga, Barang-barang contoh.

8. Sistem pengolahan dokumen impor/ekspor Indonesia adalah sistem "Carry Over" yaitu dokumen ditunggu selama satu bulan, setelah bulan berjalan, sedangkan dokumen-dokumen yang terlambat akan diolah pada bulan berikutnya. Dengan demikian dokumen bulan-bulan sebelumnya yang terlambat diterima dan masuk pada bulan berjalan, diperlakukan sebagai dokumen bulan pengolahan.
  9. Pelabuhan Muat adalah pelabuhan darimana barang diangkut ke luar negeri atau diekspor.
  10. Negara tujuan adalah negara tujuan akhir yang diketahui untuk barang ekspor yang dikirim ke luar negeri.
  11. Jenis komoditi adalah barang ekspor yang dicatat sesuai kode Harmonized System (HS).
8. *The carry-over system is used in processing Indonesian export and import documents. Documents are processed one month after the current month, while those received later will be processed for the succeeding month. This means previous documents received in the current month will be treated as processed documents.*
  9. *Port of loading is port where the goods are transported out of the country or exported.*
  10. *Country of destination is country that is known to export goods sent abroad.*
  11. *Type commodity is exported goods recorded based on Harmonized System (HS) code.*

**ULASAN**

Banyaknya sarana perdagangan di Kabupaten Tanjung Jabung Barat tahun 2022 yaitu 7281. Dengan Toko merupakan sarana perdagangan terbanyak yaitu 3539.

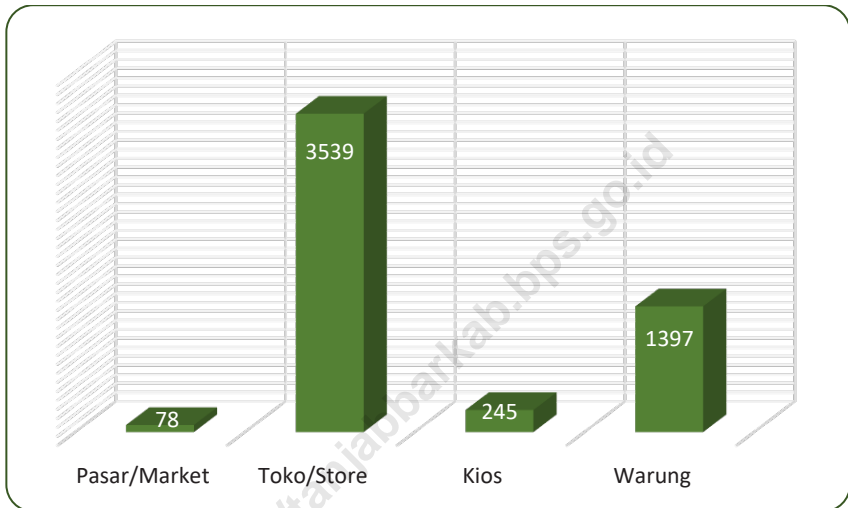
**DESCRIPTION**

*The number of trading Facilities in West Tanjung Jabung Regency in 2022 is 7281. With Toko is the largest means of trade is 3539.*

<https://tanjabbarkab.bps.go.id>

**Gambar** 11.1  
**Figures**

**Jumlah Sarana Perdagangan Menurut Jenisnya di Kabupaten Tanjung Jabung Barat, 2022**  
**Number of Trading Facilities by Type of Facility in Tanjung Jabung Barat Regency, 2022**



Sumber/Source : Dinas Koperasi, UKM, Perindustrian, dan Perdagangan Kabupaten Tanjung Jabung Barat/  
*Industrial, Trade, Small and Medium Enterprises and Cooperation Affairs of Tanjung Jabung Barat Regency*

**Tabel**  
**Table** 11.1

**Jumlah Sarana Perdagangan Menurut Jenisnya di  
Kabupaten Tanjung Jabung Barat, 2019–2022**  
**Number of Trading Facilities by Type of Facility in Tanjung  
Jabung Barat Regency, 2019–2022**

<b>Jenis Sarana Perdagangan</b> <i>Type of Trading Facilities</i>	<b>2019</b>	<b>2020</b>	<b>2021</b>	<b>2022</b>
(1)	(2)	(3)	(4)	(5)
Pasar/Market	72	72	74	78
Toko/Store	2 986	2 986	3 521	3 539
Kios	92	92	141	245
Warung	1 048	1 048	1 347	1 397
<b>Jumlah/Total</b>	<b>4 198</b>	<b>4 198</b>	<b>5 083</b>	<b>7 281</b>

Sumber/Source: Dinas Koperasi, UKM, Perindustrian, dan Perdagangan Kabupaten Tanjung Jabung Barat/ *Industrial, Trade, Small and Medium Enterprises and Cooperation Affairs of Tanjung Jabung Barat Regency*



# 12

## SISTEM NERACA NASIONAL SYSTEM OF REGIONAL ACCOUNTS

**Produk Domestik Regional Kabupaten Tanjung Jabung Barat, 2022**  
*Gross Regional Domestic Product in Tanjung Jabung Barat Regency, 2022*

**PDRB ADHB 2022**  
*GRDP at Current Market Price, 2022*

**50.081,5**  
miliar/billion

**PDRB ADHK 2022**  
*GRDP at Constant Market Price, 2022*

**31.866,6**  
miliar/billion



**Sektor Pertambangan dan Penggalian memiliki kontribusi terbesar terhadap PDRB 2022 Kabupaten Tanjung Jabung Barat dari sisi Lapangan Usaha sebesar 32,90 persen.**

*Mining and Quarrying sector has the largest contribution to Tanjung Jabung Barat Regency's 2022 GDRP by industry about 32,90 percent.*

**Net Ekspor Barang dan Jasa memiliki kontribusi terbesar terhadap PDRB 2022 Kabupaten Tanjung Jabung Barat dari sisi Pengeluaran sebesar 61,45 persen.**

*Net Exports of Goods and Services has the largest contribution to Tanjung Jabung Barat Regency's 2022 GDRP by expenditure about 61,45 percent.*







**PENJELASAN TEKNIS****TECHNICAL NOTES**

1. Penghitungan statistik neraca nasional mengikuti buku petunjuk yang diterbitkan oleh Perserikatan Bangsa Bangsa (PBB) dikenal sebagai Sistem Neraca Nasional (SNN). SNN adalah rekomendasi internasional tentang bagaimana menyusun ukuran aktivitas ekonomi yang sesuai dengan standar neraca baku yang didasarkan pada prinsip-prinsip ekonomi. Rekomendasi yang dimaksud dinyatakan dalam sekumpulan konsep, definisi, klasifikasi, dan aturan neraca yang disepakati secara internasional dalam mengukur indikator tertentu seperti Produk Domestik Bruto (PDB). Salah satu bentuk adaptasi pencatatan statistik nasional adalah melakukan perubahan tahun dasar PDB Indonesia dari tahun 2000 ke 2010. Perubahan tahun dasar PDB dilakukan seiring dengan mengadopsi rekomendasi PBB yang tertuang dalam Sistem Neraca Nasional 2008 (SNA 2008).
  2. Produk Domestik Bruto pada tingkat nasional serta Produk Domestik Regional Bruto (PDRB) pada tingkat regional (provinsi dan kabupaten) menggambarkan kemampuan suatu wilayah untuk menciptakan nilai tambah pada suatu waktu tertentu. Untuk menyusun PDB maupun PDRB
1. *The method used to estimate national accounts statistics is based on the standard guidelines formed by United Nation known as System of National Accounts (SNA). SNA is the internationally agreed standard set of recommendations on how to compile measures of economic activity in accordance with strict accounting conventions based on economic principles. The recommendations are expressed in term of a set of concepts, definitions, classifications and accounting rules that comprise the internationally agreed standard for measuring indicators such as Gross Domestic Product (GDP). One of the improvement in the national statistical system is to rebase GDP form base year 2000 to 2010 in order to capture current economic condition. It is in line with the United Nations (UN) recommendation on 2008 SNA.*
  2. *The basic measure of the value added arising from economic activity is known as Gross Domestic Product at the national level and Gross Regional Domestic Product (GRDP) at the regional level (province and regency). To compile these statistics, two approaches have been used, i.e. "production*

digunakan 2 pendekatan, yaitu lapangan usaha dan pengeluaran. Keduanya menyajikan komposisi data nilai tambah dirinci menurut sumber kegiatan ekonomi (lapangan usaha) dan menurut komponen penggunaannya. PDB maupun PDRB dari sisi lapangan usaha merupakan penjumlahan seluruh komponen nilai tambah bruto yang mampu diciptakan oleh sektor-sektor ekonomi atas berbagai aktivitas produksinya. Sedangkan dari sisi pengeluaran menjelaskan tentang penggunaan dari nilai tambah tersebut.

3. PDRB menurut lapangan usaha mengalami perubahan klasifikasi dari 9 lapangan usaha menjadi 17 lapangan usaha. PRDB menurut lapangan usaha dirinci menurut total nilai tambah dari seluruh sektor ekonomi yang mencakup lapangan usaha Pertanian, Kehutanan, dan Perikanan; Pertambangan dan Penggalian; Industri Pengolahan; Pengadaan Listrik dan Gas; Pengadaan Air, Pengelolaan Sampah, Limbah dan Daur Ulang; Konstruksi; Perdagangan Besar dan Eceran, Reparasi Mobil dan Sepeda Motor; Transportasi dan Pergudangan; Penyediaan Akomodasi dan Makan Minum; Informasi dan Komunikasi; Jasa Keuangan dan Asuransi; Real Estat; Jasa Perusahaan; Administrasi Pemerintahan, Pertahanan

*approach” and “expenditure approach”. The first approach is to measure value added produced by various kinds of economic activities, while the second approach is to measure final uses of the country’s output. In other words, GDP/ GRDP is the sum of total value added produced by all economic industries (activities) and the way of using it.*

3. *GRDP by industry classification changes from 9 sectors to 17 industries. GRDP by industry is classified by types of economic activities such as Agriculture, Forestry and Fishing; Mining and Quarrying; Manufacturing; Electricity and Gas; Water supply, Sewerage, Waste Management and Remediation Activities; Construction; Wholesale and Retail Trade; Repair of Motor Vehicles and Motorcycles; Transportation and Storage; Accommodation and Food Service Activities; Information and Communication; Financial and Insurance Activities; Real Estate Activities; Business Activities; Public Administration; Defence and Compulsory Social Security; Education; Human Health and Social Work Activities; and Other Services Activities.*

- dan Jaminan Sosial Wajib; Jasa Pendidikan; Jasa Kesehatan dan Kegiatan Sosial; dan Jasa lainnya.
4. PDRB menurut pengeluaran mengalami perubahan klasifikasi dimana pengeluaran konsumsi Lembaga Non Profit yang Melayani Rumah Tangga (LNPR) yang sebelumnya termasuk bagian dari pengeluaran konsumsi rumah tangga menjadi komponen terpisah. Sehingga klasifikasi PRDB menurut pengeluaran dirinci menjadi 7 komponen yaitu komponen pengeluaran konsumsi rumah tangga, pengeluaran konsumsi LNPR, pengeluaran konsumsi pemerintah, pembentukan modal tetap bruto, perubahan inventori, ekspor barang dan jasa, dan impor barang dan jasa.
  5. Pengeluaran konsumsi rumah tangga mencakup berbagai pengeluaran konsumsi akhir rumah tangga atas barang dan jasa untuk memenuhi kebutuhan individu ataupun kelompok secara langsung. Pengeluaran rumah tangga di sini mencakup makanan dan minuman selain restoran; pakaian, alas kaki dan jasa perawatannya; perumahan dan perlengkapan rumah tangga; kesehatan dan pendidikan; transportasi dan komunikasi; restoran dan hotel serta lainnya.
  6. Pengeluaran Konsumsi Pemerintah terdiri dari Pengeluaran Konsumsi Individu
4. *GRDP by expenditure classification changes where consumption expenditure Non-profit Institutions Serving Households (NPISH) previously included as part of household consumption expenditure is taken out into separate component. So that, GRDP by type of expenditures is classified into: household consumption expenditure, NPISH consumption expenditure, government consumption expenditure, gross fixed capital formation, changes in inventories, exports of goods and services, and imports of goods and services.*
  5. *Household consumption expenditures consist of expenditures incurred by households, which are used for both individual or collective needs. Household consumptions are classified into food and beverages other than restaurants; clothing, footwear, and related maintenance services; housing and household equipment; health and education; transport and communication; restaurants and hotels; and others.*
  6. *Government consumption expenditure consists of Individual Consumption Expenditure*

dan Pengeluaran Konsumsi Kolektif. Barang dan jasa individu merupakan barang dan jasa privat, dimana ciri ciri barang privat adalah a) Scarcity, yaitu ada kelangkaan/ keterbatasan dalam jumlah; b) Excludable consumption, yaitu konsumsi suatu barang dapat dibatasi hanya pada mereka yang memenuhi persyaratan tertentu (biasanya harga); c) Rivalrous competition, yaitu konsumsi oleh satu konsumen akan mengurangi atau menghilangkan kesempatan pihak lain untuk melakukan hal serupa. Contoh barang dan jasa yang dihasilkan pemerintah dan tergolong sebagai barang dan jasa individu adalah jasa pelayanan kesehatan pemerintah di rumah sakit/ puskesmas dan jasa pendidikan di sekolah/universitas negeri. Sedangkan barang dan jasa kolektif ekuivalen dengan barang publik yang memiliki ciri a) Non rivalry, yaitu penggunaan satu konsumen terhadap suatu barang tidak mengurangi kesempatan konsumen lain untuk juga mengkonsumsi barang tersebut; b) Non excludable, yaitu apabila suatu barang publik tersedia, maka tidak ada yang dapat menghalangi siapapun untuk memperoleh manfaat dari barang tersebut atau dengan kata lain setiap orang memiliki akses ke barang tersebut. Contoh barang dan jasa yang dihasilkan

*and Collective Consumption Expenditure. Individual goods and services are private goods and services, which the characteristics of private goods is a) Scarcity, that there is a scarcity/limited in number; b) Excludable consumption, the consumption of goods can be limited only to those who meet certain requirements (usually the price); c) Rivalrous competition, ie consumption by the consumer will reduce or eliminate the chance of another party to do so. Examples of goods and services produced by government and classified as goods and services of individuals is the government health services in hospitals/ health centers and education services in schools/ universities. Collective goods and services equivalent to public goods characterized by a) Non-rivalry, namely the use of a consumer for an item does not reduce the chance of another consumer to also consume goods; b) Nonexcludable, i.e. when a public good available, then nothing can hinder anyone to benefit from the goods or in other words everyone has access to the goods. Examples of goods and services produced by government and classified as collective goods and services is carried military defense services and the police's security.*

pemerintah dan tergolong sebagai barang dan jasa kolektif adalah jasa pertahanan yang dilakukan TNI dan keamanan yang dilakukan kepolisian.

7. Pembentukan Modal Tetap Bruto (PMTB) mencakup pengadaan, pembuatan, dan pembelian barang modal. Barang modal dimaksud adalah barang-barang yang digunakan untuk proses produksi, tahan lama atau yang mempunyai umur pemakaian lebih dari satu tahun seperti bangunan, mesin-mesin dan alat angkatan. Termasuk pula di sini perbaikan besar (berat) yang sifatnya memperpanjang umur atau mengubah bentuk atau kapasitas barang modal tersebut. Pengeluaran barang modal untuk keperluan militer juga dicakup sebagai PMTB. Klasifikasi komponen PMTB dibagi menjadi 6 sub komponen yaitu Konstruksi; Mesin dan Peralatan; Kendaraan; Peralatan Lainnya; Cultivated Biological Resources (CBR) dan Produk Kekayaan Intelektual.
  8. Ekspor barang dan jasa merupakan transaksi perdagangan barang dan jasa dari penduduk (residen) ke bukan penduduk (nonresiden). Impor barang dan jasa adalah transaksi perdagangan dari bukan penduduk ke penduduk. Ekspor atau impor barang terjadi pada saat terjadi perubahan hak kepemilikan barang antara penduduk dengan bukan
7. *Gross Fixed Capital Formation (GFCF) includes procurement, manufacture, and the purchase of capital goods. Capital goods are goods which are used for the production process, durable or have a service life of more than one year such as buildings, machinery, and transportation equipment. Including here: huge improvement that are to extend the life or changing the shape or the capacity of the capital goods. Capital expenditures for military purposes are also covered as GFCF. GFCF component are classified into six sub-components: Construction; Machinery and Equipment; vehicle; Other equipment; Cultivated Biological Resources (CBR) and Intellectual Property Product.*
  8. *Exports of goods and services consist of transactions of goods and services from residents to non-residents. Imports of goods and services consist of transaction of goods and services from nonresidents to residents. Exports and imports of goods occur when there are changes in ownership of goods between residents and non-residents (with or without physical*

- penduduk (dengan atau tanpa perpindahan fisik barang tersebut).
9. Produk Domestik Regional Bruto maupun agregat turunannya disajikan dalam 2 (dua) versi penilaian, yaitu atas dasar “harga berlaku” dan atas dasar “harga konstan”. Disebut sebagai harga berlaku karena seluruh agregat dinilai dengan menggunakan harga pada tahun berjalan, sedangkan harga konstan penilaiannya didasarkan kepada harga satu tahun dasar tertentu, dalam publikasi ini digunakan harga tahun 2010.
  10. Laju pertumbuhan Produk Domestik Regional Bruto diperoleh dari perhitungan PDRB atas dasar harga konstan. Diperoleh dengan cara mengurangi nilai PDRB pada tahun ke-n terhadap nilai pada tahun ke n-1 (tahun sebelumnya), dibagi dengan nilai pada tahun ke n-1, dikalikan dengan 100 persen. Laju pertumbuhan menunjukkan perkembangan agregat pendapatan dari satu waktu tertentu terhadap waktu sebelumnya.
- movements of goods across frontiers).*
9. *GRDP and its aggregations are presented in two forms: at current market prices and at constant base year market prices. In presenting current market prices, all aggregates are valued at current market prices, while base year constant market prices are shown by valuing all aggregates at fixed base year prices. Year of 2010 is used as the base year in this publication.*
  10. *Growth rate of Gross Regional Domestic Product is derived from GRDP at constant market prices. It is obtained by subtracting the value of GRDP year n with the value of GRDP year n-1, divided by the value of GRDP year n-1 then multiplied by 100 percent. The growth rate of GRDP explains the income growth during the given period.*

**ULASAN**

Produk Domestik Regional Bruto (PDRB) Kabupaten Tanjung Jabung Barat mengalami pertumbuhan pada tahun 2022 sebesar 2,56 persen. PDRB Kabupaten Tanjung Jabung Barat Tahun 2022 Atas Dasar Harga Berlaku sebesar 50.081,5 miliar rupiah.

Kontribusi terbesar dalam perekonomian Tanjung Jabung Barat pada tahun 2022 disumbangkan oleh kategori Pertambangan dan Penggalian; Pertanian, Kehutanan, dan Perikanan; dan Industri Pengolahan.

**DESCRIPTION**

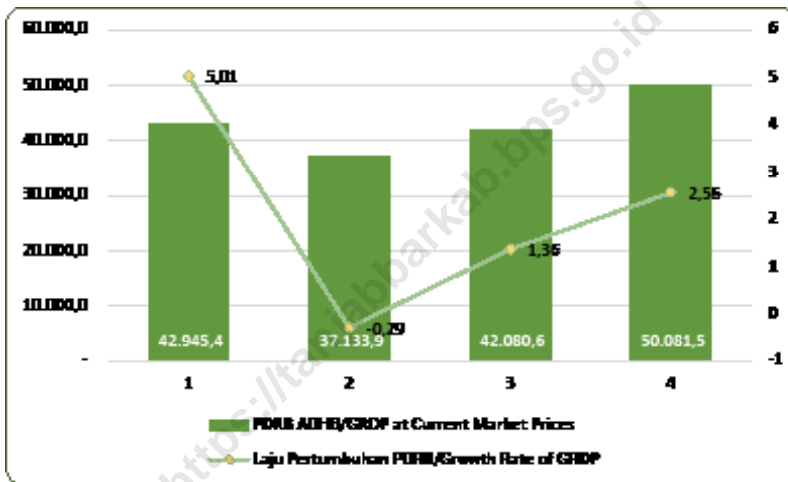
*Gross Regional Domestic Product (GRDP) of Tanjung Jabung Barat Regency in 2022 has increased 2,56 percent. GRDP of Tanjung Jabung Barat in 2022 at current market prices is 50.081,5 billion rupiah.*

*The highest contribution in Tanjung Jabung Barat Regency's economic in 2022 has been contributed by Mining and Quarrying; Agriculture, Forestry, and Fishery; and Manufacturing Industry.*



**Gambar** 12.1  
**Figures**

**Laju Pertumbuhan Produk Domestik Regional Bruto Atas Dasar Harga Konstan 2010 dan Produk Domestik Regional Bruto Atas Dasar Harga Berlaku di Kabupaten Tanjung Jabung Barat, 2019–2022**  
**Growth Rate of Gross Regional Domestic Product at 2010 Constant Market Prices and Gross Regional Domestic Product at Current Market Prices in Tanjung Jabung Barat Regency, 2019–2022**



Sumber/Source : BPS, berbagai sensus, survei dan sumber lain/BPS-Statistics Indonesia, various census, survey, and other sources

**Tabel**  
**Table** 12.1.

**Produk Domestik Regional Bruto Atas Dasar Harga Berlaku Menurut Lapangan Usaha di Kabupaten Tanjung Jabung Barat (miliar rupiah), 2018–2022**  
**Gross Regional Domestic Product at Current Market Prices by Industry in Tanjung Jabung Barat Regency (billion rupiahs), 2018–2022**

Lapangan Usaha/Industry	2018	2019	2020	2021 <sup>x</sup>	2022 <sup>xx</sup>
(1)	(2)	(3)	(4)	(5)	(6)
A Pertanian, Kehutanan, dan Perikanan/ <i>Agriculture, Forestry, and Fishing</i>	10 204,3	10 807,1	11 243,5	13 081,4	14 903,8
B Pertambangan dan Penggalian/ <i>Mining and Quarrying</i>	16 302,7	16 354,0	10 033,4	12 349,5	16 478,1
C Industri Pengolahan/ <i>Manufacturing</i>	7 146,1	7 221,7	7 279,9	7 339,8	8 608,1
D Pengadaan Listrik dan Gas/ <i>Electricity and Gas</i>	7,9	8,6	9,1	10,9	13,6
E Pengadaan Air; Pengelolaan Sampah, Limbah, dan Daur Ulang/ <i>Water Supply; Sewerage, Waste Management, and Remediation Activities</i>	25,6	27,9	28,5	30,0	31,7
F Konstruksi/ <i>Construction</i>	1 833,7	2 012,3	2 028,2	2 282,0	2 367,1
G Perdagangan Besar dan Eceran; Reparasi Mobil dan Sepeda Motor/ <i>Wholesale and Retail Trade; Repair of Motor Vehicles and Motorcycles</i>	1 593,5	1 725,0	1 675,4	1 894,7	2 158,2
H Transportasi dan Pergudangan/ <i>Transportation and Storage</i>	331,5	356,1	328,8	361,6	434,9
I Penyediaan Akomodasi dan Makan Minum/ <i>Accommodation and Food Service Activities</i>	198,9	223,3	204,4	215,2	242,7
J Informasi dan Komunikasi/ <i>Information and Communication</i>	789,1	891,7	955,5	992,7	1 069,8

Lanjutan Tabel/Continued Table 12.1

Lapangan Usaha/Industry		2018	2019	2020	2021 <sup>x</sup>	2022 <sup>xx</sup>
(1)		(2)	(3)	(4)	(5)	(6)
K	Jasa Keuangan dan Asuransi/ <i>Financial and Insurance Activities</i>	423,9	443,0	464,6	511,4	544,3
L	Real Estat/ <i>Real Estate Activities</i>	288,2	322,5	325,7	346,5	381,3
M,N	Jasa Perusahaan/ <i>Business Activities</i>	476,6	515,1	499,2	531,9	661,6
O	Administrasi Pemerintahan, Pertahanan, dan Jaminan Sosial Wajib/ <i>Public Administration and Defence; Compulsory Social Security</i>	712,1	803,6	783,0	789,6	781,5
P	Jasa Pendidikan/ <i>Education</i>	729,9	804,5	834,5	858,2	899,0
Q	Jasa Kesehatan dan Kegiatan Sosial/ <i>Human Health and Social Work Activities</i>	189,1	210,0	226,5	267,2	262,7
R,S,T,U	Jasa Lainnya/ <i>Other Services Activities</i>	205,3	219,1	213,6	217,9	243,0
<b>Produk Domestik Regional Bruto/Gross Regional Domestic Product</b>		<b>41 458,3</b>	<b>42 945,4</b>	<b>37 133,9</b>	<b>42 080,6</b>	<b>50 081,5</b>

Catatan/Note: PDRB 2021 angka sementara / 2021 GRDP is preliminary figures

PDRB 2022 angka sangat sementara/ 2022 GDRP is very preliminary figures

Sumber/Source: BPS, berbagai sensus, survei dan sumber lain/BPS-Statistics Indonesia, various census, survey, and other sources

**Tabel**  
**Table** 12.2

**Produk Domestik Regional Bruto Atas Dasar Harga Konstan 2010 Menurut Lapangan Usaha di Kabupaten Tanjung Jabung Barat (miliar rupiah), 2018–2022**  
**Gross Regional Domestic Product at 2010 Constant Market Prices by Industry in Tanjung Jabung Barat Regency (billion rupiahs), 2018–2022**

Lapangan Usaha/ <i>Industry</i>		2018	2019	2020	2021 <sup>a</sup>	2022 <sup>xx</sup>
(1)		(2)	(3)	(4)	(5)	(6)
A	Pertanian, Kehutanan, dan Perikanan/ <i>Agriculture, Forestry, and Fishing</i>	6 444,9	6 731,2	6 792,2	7 098,5	7 466,6
B	Pertambangan dan Penggalian/ <i>Mining and Quarrying</i>	12 332,8	13 148,9	12 988,0	12 915,3	12 899,5
C	Industri Pengolahan/ <i>Manufacturing</i>	5 401,8	5 452,0	5 500,7	5 368,2	5 613,3
D	Pengadaan Listrik dan Gas/ <i>Electricity and Gas</i>	3,9	4,1	4,4	5,1	6,1
E	Pengadaan Air; Pengelolaan Sampah, Limbah, dan Daur Ulang/ <i>Water Supply; Sewerage, Waste Management, and Remediation Activities</i>	15,4	16,0	16,2	16,9	17,4
F	Konstruksi/ <i>Construction</i>	1 298,9	1 394,4	1 393,6	1 519,6	1 508,4
G	Perdagangan Besar dan Eceran; Reparasi Mobil dan Sepeda Motor/ <i>Wholesale and Retail Trade; Repair of Motor Vehicles and Motorcycles</i>	931,2	988,6	936,2	999,3	1 049,6
H	Transportasi dan Pergudangan/ <i>Transportation and Storage</i>	223,4	235,7	224,0	243,3	275,6
I	Penyediaan Akomodasi dan Makan Minum/ <i>Accommodation and Food Service Activities</i>	122,7	130,1	119,6	125,4	139,7
J	Informasi dan Komunikasi/ <i>Information and Communication</i>	490,6	527,7	568,9	589,6	637,0

Lanjutan Tabel/Continued Table 12.2

Lapangan Usaha/Industry		2018	2019	2020	2021 <sup>x</sup>	2022 <sup>xx</sup>
(1)		(2)	(3)	(4)	(5)	(6)
K	Jasa Keuangan dan Asuransi/ <i>Financial and Insurance Activities</i>	287,0	295,1	309,3	325,8	323,7
L	Real Estat/ <i>Real Estate Activities</i>	186,1	198,9	198,3	207,1	214,8
M,N	Jasa Perusahaan/ <i>Business Activities</i>	317,1	330,0	310,9	323,4	365,0
O	Administrasi Pemerintahan, Pertahanan, dan Jaminan Sosial Wajib/ <i>Public Administration and Defence; Compulsory Social Security</i>	430,3	454,4	437,2	446,7	442,9
P	Jasa Pendidikan/ <i>Education</i>	500,4	528,9	544,8	552,0	565,6
Q	Jasa Kesehatan dan Kegiatan Sosial/ <i>Human Health and Social Work Activities</i>	133,4	143,0	151,1	174,5	169,2
R,S,T,U	Jasa Lainnya/ <i>Other Services Activities</i>	159,4	166,0	158,9	161,5	172,2
<b>Produk Domestik Regional Bruto/Gross Regional Domestic Product</b>		<b>29 279,5</b>	<b>30 745,0</b>	<b>30 654,4</b>	<b>31 072,2</b>	<b>31 866,6</b>

Catatan/Note: PDRB 2021 angka sementara / 2021 GRDP is preliminary figures

PDRB 2022 angka sangat sementara / 2022 GRDP is very preliminary figures

Sumber/Source: BPS, berbagai sensus, survei dan sumber lain/BPS-Statistics Indonesia, various census, survey, and other sources

**Tabel**  
**Table** 12.3

**Distribusi Persentase Produk Domestik Regional Bruto Atas Dasar Harga Berlaku Menurut Lapangan Usaha di Kabupaten Tanjung Jabung Barat, 2018–2022**  
**Percentage Distribution of Gross Regional Domestic Product at Current Market Prices by Industry in Tanjung Jabung Barat Regency, 2018–2022**

Lapangan Usaha/ <i>Industry</i>	2018	2019	2020	2021 <sup>x</sup>	2022 <sup>xx</sup>
(1)	(2)	(3)	(4)	(5)	(6)
A Pertanian, Kehutanan, dan Perikanan/ <i>Agriculture, Forestry, and Fishing</i>	24,61	25,16	30,28	31,09	29,76
B Pertambangan dan Penggalian/ <i>Mining and Quarrying</i>	39,32	38,08	27,02	29,35	32,90
C Industri Pengolahan/ <i>Manufacturing</i>	17,24	16,82	19,60	17,44	17,19
D Pengadaan Listrik dan Gas/ <i>Electricity and Gas</i>	0,02	0,02	0,02	0,03	0,03
E Pengadaan Air; Pengelolaan Sampah, Limbah, dan Daur Ulang/ <i>Water Supply; Sewerage, Waste Management, and Remediation Activities</i>	0,06	0,07	0,08	0,07	0,06
F Konstruksi/ <i>Construction</i>	4,42	4,69	5,46	5,42	4,73
G Perdagangan Besar dan Eceran; Reparasi Mobil dan Sepeda Motor/ <i>Wholesale and Retail Trade; Repair of Motor Vehicles and Motorcycles</i>	3,84	4,02	4,51	4,50	4,31
H Transportasi dan Pergudangan/ <i>Transportation and Storage</i>	0,80	0,83	0,89	0,86	0,87
I Penyediaan Akomodasi dan Makan Minum/ <i>Accommodation and Food Service Activities</i>	0,48	0,52	0,55	0,51	0,48
J Informasi dan Komunikasi/ <i>Information and Communication</i>	1,90	2,08	2,57	2,36	2,14
K Jasa Keuangan dan Asuransi/ <i>Financial and Insurance Activities</i>	1,02	1,03	1,25	1,22	1,09

Lanjutan Tabel/*Continued Table 12.3*

Lapangan Usaha/ <i>Industry</i>		2018	2019	2020	2021 <sup>x</sup>	2022 <sup>xx</sup>
(1)		(2)	(3)	(4)	(5)	(6)
L	Real Estat/ <i>Real Estate Activities</i>	0,70	0,75	0,88	0,82	0,76
M,N	Jasa Perusahaan/ <i>Business Activities</i>	1,15	1,20	1,34	1,26	1,32
O	Administrasi Pemerintahan, Pertahanan, dan Jaminan Sosial Wajib/ <i>Public Administration and Defence; Compulsory Social Security</i>	1,72	1,87	2,11	1,88	1,56
P	Jasa Pendidikan/ <i>Education</i>	1,76	1,87	2,25	2,04	1,80
Q	Jasa Kesehatan dan Kegiatan Sosial/ <i>Human Health and Social Work Activities</i>	0,46	0,49	0,61	0,64	0,52
R,S,T,U	Jasa Lainnya/ <i>Other Services Activities</i>	0,50	0,51	0,58	0,52	0,49
<b>Produk Domestik Regional Bruto/<i>Gross Regional Domestic Product</i></b>		<b>100,00</b>	<b>100,00</b>	<b>100,00</b>	<b>100,00</b>	<b>100,00</b>

Catatan/*Note*: PDRB 2021 angka sementara / *2021 GRDP is preliminary figures*

PDRB 2022 angka sangat sementara/ *2022 GDRP is very preliminary figures*

Sumber/*Source*: BPS, berbagai sensus, survei dan sumber lain/*BPS-Statistics Indonesia, various census, survey, and other sources*

**Tabel**  
**Table** 12.4**Laju Pertumbuhan Produk Domestik Regional Bruto Atas Dasar Harga Konstan 2010 Menurut Lapangan Usaha di Kabupaten Tanjung Jabung Barat (persen), 2019–2022**  
**Growth Rate of Gross Regional Domestic Product at 2010 Constant Market Prices by Industry in Tanjung Jabung Barat Regency (percent), 2019–2022**

Lapangan Usaha/ <i>Industry</i>	2019	2020	2021 <sup>x</sup>	2022 <sup>xx</sup>
(1)	(2)	(3)	(4)	(5)
A Pertanian, Kehutanan, dan Perikanan/ <i>Agriculture, Forestry, and Fishing</i>	4,44	0,91	4,51	5,19
B Pertambangan dan Penggalian/ <i>Mining and Quarrying</i>	6,62	-1,22	-0,56	-0,12
C Industri Pengolahan/ <i>Manufacturing</i>	0,93	0,89	-2,41	4,57
D Pengadaan Listrik dan Gas/ <i>Electricity and Gas</i>	4,87	5,67	17,00	19,91
E Pengadaan Air; Pengelolaan Sampah, Limbah, dan Daur Ulang/ <i>Water Supply; Sewerage, Waste Management, and Remediation Activities</i>	3,98	1,21	4,21	2,84
F Konstruksi/ <i>Construction</i>	7,35	-0,06	9,05	-0,74
G Perdagangan Besar dan Eceran; Reparasi Mobil dan Sepeda Motor/ <i>Wholesale and Retail Trade; Repair of Motor Vehicles and Motorcycles</i>	6,17	-5,30	6,74	5,04
H Transportasi dan Pergudangan/ <i>Transportation and Storage</i>	5,49	-4,95	8,60	13,31
I Penyediaan Akomodasi dan Makan Minum/ <i>Accommodation and Food Service Activities</i>	6,05	-8,13	4,87	11,39
J Informasi dan Komunikasi/ <i>Information and Communication</i>	7,55	7,82	3,64	8,04
K Jasa Keuangan dan Asuransi/ <i>Financial and Insurance Activities</i>	2,81	4,83	5,32	-0,63
L Real Estat/ <i>Real Estate Activities</i>	6,89	-0,30	4,41	3,72



Lanjutan Tabel/*Continued Table 12.4*

Lapangan Usaha/ <i>Industry</i>		2019	2020	2021 <sup>x</sup>	2022 <sup>xx</sup>
(1)		(2)	(3)	(4)	(5)
M,N	Jasa Perusahaan/ <i>Business Activities</i>	4,07	-5,79	4,02	12,85
O	Administrasi Pemerintahan, Pertahanan, dan Jaminan Sosial Wajib/ <i>Public Administration and Defence; Compulsory Social Security</i>	5,60	-3,79	2,17	-0,87
P	Jasa Pendidikan/ <i>Education</i>	5,68	3,01	1,33	2,46
Q	Jasa Kesehatan dan Kegiatan Sosial/ <i>Human Health and Social Work Activities</i>	7,15	5,72	15,42	-3,02
R,S,T,U	Jasa Lainnya/ <i>Other Services Activities</i>	4,10	-4,27	1,64	6,63
<b>Produk Domestik Regional Bruto/<i>Gross Regional Domestic Product</i></b>		<b>5,01</b>	<b>-0,29</b>	<b>1,36</b>	<b>2,56</b>

Catatan/*Note*: PDRB 2021 angka sementara / *2021 GRDP is preliminary figures*  
 PDRB 2022 angka sangat sementara/ *2022 GDRP is very preliminary figures*

Sumber/*Source*: BPS, berbagai sensus, survei dan sumber lain/*BPS-Statistics Indonesia, various census, survey, and other sources*

**Tabel**  
**Table** 12.5

**Produk Domestik Regional Bruto Atas Dasar Harga Berlaku Menurut Jenis Pengeluaran di Kabupaten Tanjung Jabung Barat (miliar rupiah), 2018–2022**  
**Gross Regional Domestic Product at Current Market Prices by Type of Expenditure in Tanjung Jabung Barat Regency (billion rupiahs), 2018–2022**

<b>Jenis Pengeluaran</b> <i>Type of Expenditure</i>	<b>2018</b>	<b>2019</b>	<b>2020</b>	<b>2021*</b>	<b>2022**</b>
(1)	(2)	(3)	(4)	(5)	(6)
Pengeluaran Konsumsi Rumah Tangga <i>Household Consumption Expenditure</i>	9 157,6	9 791,3	9 783,0	10 269,5	11 380,8
Pengeluaran Konsumsi LNPR <i>NPISH Consumption Expenditure</i>	76,0	83,7	84,1	87,7	98,2
Pengeluaran Konsumsi Pemerintah <i>Government Consumption Expenditure</i>	1 046,8	1 140,2	1 108,2	1 140,9	1 177,5
Pembentukan Modal Tetap Bruto <i>Gross Fixed Capital Formation</i>	4 998,8	5 293,8	5 326,1	5 835,3	6 307,2
Perubahan Inventori <i>Changes in Inventories</i>	341,1	347,6	353,7	483,1	338,3
Net Ekspor Barang dan Jasa <i>Net Exports of Goods and Services</i>	25 838,1	26 288,9	20 478,8	24 264,1	30 779,4
<b>Produk Domestik Regional Bruto</b> <b>Gross Regional Domestic Product</b>	<b>41 458,3</b>	<b>42 945,4</b>	<b>37 133,9</b>	<b>42 080,6</b>	<b>50 081,5</b>

Catatan/Note: PDRB 2021 angka sementara / 2021 GRDP is preliminary figures

PDRB 2022 angka sangat sementara/ 2022 GDRP is very preliminary figures

Sumber/Source: BPS, berbagai sensus, survei dan sumber lain/BPS-Statistics Indonesia, various census, survey, and other sources

**Tabel**  
**Table** 12.6**Produk Domestik Regional Bruto Atas Dasar Harga Konstan 2010 Menurut Jenis Pengeluaran di Kabupaten Tanjung Jabung Barat (miliar rupiah), 2018–2022**  
**Gross Regional Domestic Product at 2010 Constant Market Prices by Type of Expenditure in Tanjung Jabung Barat Regency (billion rupiahs), 2018–2022**

<b>Jenis Pengeluaran</b> <b>Type of Expenditure</b>	<b>2018</b>	<b>2019</b>	<b>2020</b>	<b>2021*</b>	<b>2022**</b>
(1)	(2)	(3)	(4)	(5)	(6)
Pengeluaran Konsumsi Rumah Tangga <i>Household Consumption Expenditure</i>	6 469,4	6 712,6	6 623,3	6 897,5	7 193,1
Pengeluaran Konsumsi LNPR <i>NPISH Consumption Expenditure</i>	55,1	58,3	58,0	59,2	62,8
Pengeluaran Konsumsi Pemerintah <i>Government Consumption Expenditure</i>	665,6	725,4	687,9	695,9	706,1
Pembentukan Modal Tetap Bruto <i>Gross Fixed Capital Formation</i>	3 557,7	3 674,9	3 697,8	3 993,4	4 113,2
Perubahan Inventori <i>Changes in Inventories</i>	253,9	271,9	218,5	367,5	247,3
Net Ekspor Barang dan Jasa <i>Net Exports of Goods and Services</i>	18 277,6	19 301,9	19 368,9	19 058,6	19 544,1
<b>Produk Domestik Regional Bruto</b> <b>Gross Regional Domestic Product</b>	<b>29 279,5</b>	<b>30 745,0</b>	<b>30 654,4</b>	<b>31 072,2</b>	<b>31 866,6</b>

Catatan/Note: PDRB 2021 angka sementara / 2021 GRDP is preliminary figures

PDRB 2022 angka sangat sementara/ 2022 GDRP is very preliminary figures

Sumber/Source: BPS, berbagai sensus, survei dan sumber lain/BPS-Statistics Indonesia, various census, survey, and other sources

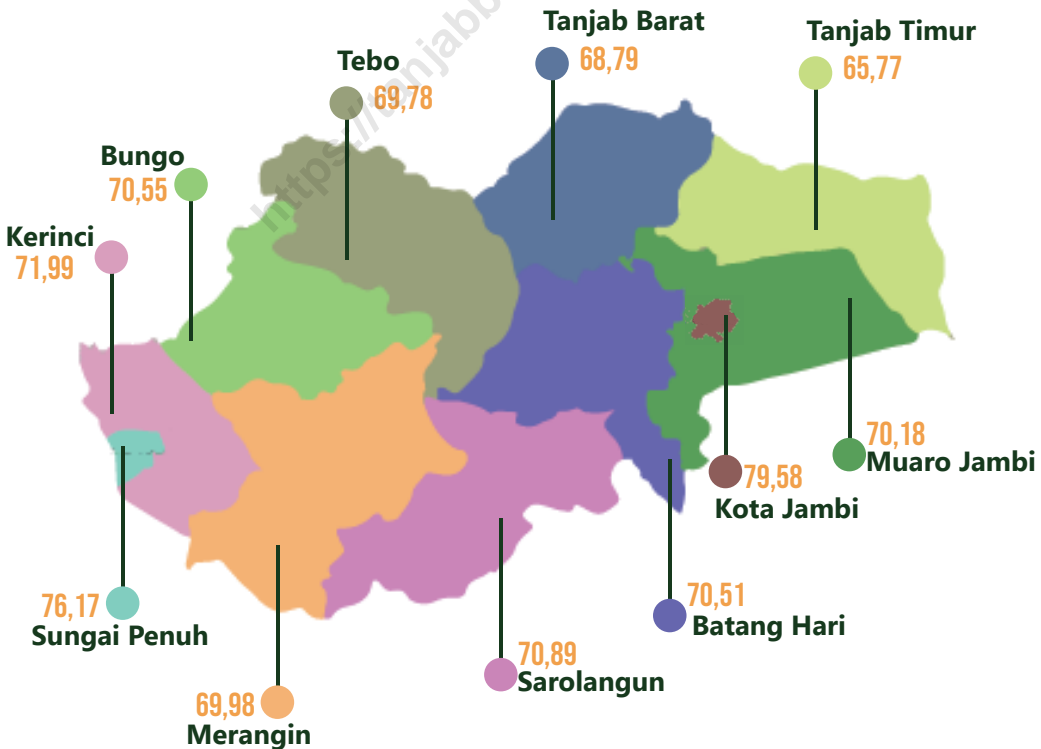
13

PERBANDINGAN ANTAR KABUPATEN/KOTA  
*REGENCY/MUNICIPAL COMPARISON*

Indeks Pembangunan Manusia Menurut Kabupaten/Kota di Provinsi Jambi, 2022  
*Human Development Index by Regency/Municipality in Jambi Province, 2022*

Provinsi Jambi

72,14





**PENJELASAN TEKNIS**

1. Indeks Pembangunan Manusia (IPM) menjelaskan bagaimana penduduk dapat mengakses hasil pembangunan dalam memperoleh pendapatan, kesehatan, pendidikan dan sebagainya. IPM dibentuk oleh 3 (tiga) dimensi dasar: umur panjang dan hidup sehat; pengetahuan; dan standar hidup layak.
2. Untuk mengukur kemiskinan, BPS menggunakan konsep kemampuan memenuhi kebutuhan dasar. Dengan pendekatan ini, kemiskinan dipandang sebagai ketidakmampuan dari sisi ekonomi untuk memenuhi kebutuhan dasar makanan dan bukan makanan yang diukur dari sisi pengeluaran. Metode yang digunakan adalah menghitung Garis Kemiskinan (GK), yang terdiri dari dua komponen yaitu Garis Kemiskinan Makanan (GKM) dan Garis Kemiskinan Non-Makanan (GKNM).
3. Penduduk miskin adalah penduduk yang memiliki rata-rata pengeluaran per kapita per bulan di bawah Garis Kemiskinan. Garis Kemiskinan Makanan (GKM) merupakan nilai pengeluaran kebutuhan minimum makanan yang disetarakan dengan 2.100 kalori per kapita per hari. Sedangkan Garis Kemiskinan

**TECHNICAL NOTES**

1. *The Human Development Index (HDI) explains how people can access development results in obtaining income, health education and so forth. HDI was formed by three basic dimensions: a long and healthy life; knowledge; and a decent standard of living.*
2. *To measure poverty, BPS Statistics Indonesia has used the concept of basic needs approach. Therefore, poverty is viewed as economic inability to fulfill food and nonfood basic needs which are measured by consumption/ expenditure. The method used is calculating poverty line, which consists of two components that are Food Poverty Line (FPL) and Non-Food Poverty Line (NFPL).*
3. *A person whose expenditure per capita per month is below the poverty line is considered to be poor. The Food Poverty Line refers to the daily minimum requirement of 2,100 kcal per capita per day. Whereas NonFood Poverty Line refers to the minimum requirement for household necessities for clothing, education, health, and*

Non-Makanan (GKNM) adalah kebutuhan minimum untuk perumahan, sandang, pendidikan, kesehatan, dan kebutuhan dasar lainnya.

*other basic individual needs.*

<https://tanjabbarkab.bps.go.id>

**ULASAN**

Penduduk Provinsi Jambi tahun 2022 adalah sebanyak 3 631 200 jiwa. Kabupaten Tanjung Jabung Barat merupakan kabupaten/ kota dengan jumlah penduduk terbesar keenam sebesar 324 500 atau 8,94 persen dari jumlah penduduk Provinsi Jambi.

Indeks Pembangunan Manusia (IPM) Provinsi Jambi tahun 2022 adalah 72,14. Kota Jambi merupakan Kabupaten/Kota dengan IPM tertinggi yaitu 79,58 sedangkan Kabupaten/ Kota dengan IPM terendah yaitu Tanjung Jabung Timur dengan nilai 65,77. IPM Kabupaten Tanjung Jabung Barat berada pada posisi dua terbawah yaitu sebesar 68,79

**DESCRIPTION**

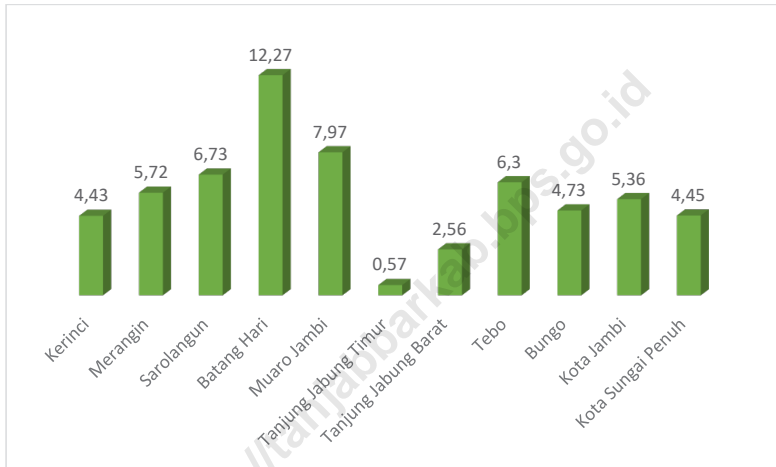
*Population Jambi in 2022 is 3 631 200 people. Tanjung Jabung Barat Regency has the sixth largest population with amount of population 324 500 people or 8,94 percent of the total population of Jambi Province.*

*Jambi Province Human Development Index (HDI) in 2022 is 72,14. Jambi City is the Regency / City with the highest HDI, namely 79,58, while the Regency / City with the lowest HDI is Tanjung Jabung Timur namely 65,77. The HDI of West Tanjung Jabung Regency is in the second lowest position, namely 68,79 facilities.*



**Gambar** 13.1  
**Figures**

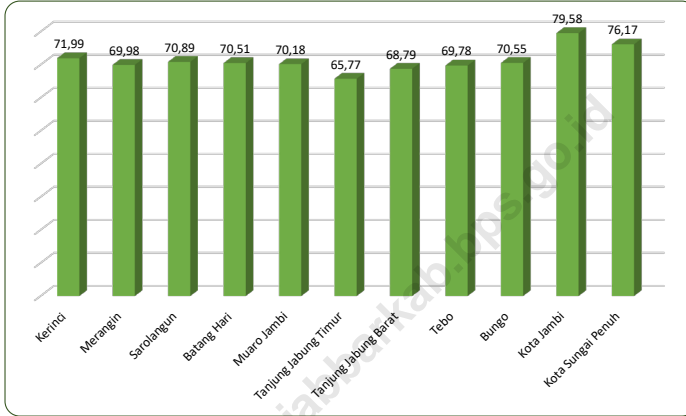
**Laju Pertumbuhan Produk Domestik Regional Bruto Atas Dasar Harga Konstan 2010 Menurut Kabupaten/ Kota di Provinsi Jambi (persen), 2019–2022**  
**Rate of Growth of Gross Regional Domestic Products at 2010 Constant Market Prices by Regency/Municipality in Jambi Province (percent), 2019–2022**



Sumber/Source: BPS/BPS

**Gambar** 13.2  
**Figures**

**Indeks Pembangunan Manusia Menurut Kabupaten/  
Kota di Provinsi Jambi, 2022**  
*Human Development Index by Regency/Municipality in  
Jambi Province, 2022*



Sumber/Source : BPS, Seri Berita Resmi Statistik Indeks Pembangunan Manusia/BPS-Statistics Indonesia, Series of Press Releases of Human Development Index

**Tabel**  
**Table** 13.1

**Laju Pertumbuhan Produk Domestik Regional Bruto Atas Dasar Harga Konstan 2010 Menurut Kabupaten/Kota di Provinsi Jambi (persen), 2019–2022**  
**Rate of Growth of Gross Regional Domestic Products at 2010 Constant Market Prices by Regency/Municipality in Jambi Province (percent), 2019–2022**

Kabupaten/Kota Regency/Municipality	2019	2020	2021	2022
(1)	(2)	(3)	(4)	(5)
Kerinci	4,23	3,81	3,89	4,43
Merangin	4,25	0,78	5,24	5,72
Sarolangun	4,26	-0,25	6,61	6,73
Batang Hari	5,07	-0,43	4,85	12,27
Muaro Jambi	4,79	0,35	4,06	7,97
Tanjung Jabung Timur	4,21	-3,44	0,14	0,57
Tanjung Jabung Barat	5,01	-0,29	1,36	2,56
Tebo	4,76	-0,03	4,30	6,30
Bungo	4,19	-0,48	4,99	4,73
Kota Jambi	4,73	-4,24	4,08	5,36
Kota Sungai Penuh	5,01	-0,16	3,67	4,45
<b>Provinsi Jambi</b>	<b>4,35</b>	<b>-0,51</b>	<b>3,69</b>	<b>5,13</b>

Sumber/Source: BPS dan sumber lain/BPS-Statistics Indonesia and other sources

**Tabel**  
**Table** 13.2**Jumlah Penduduk Miskin Menurut Kabupaten/Kota di  
Provinsi Jambi (ribu), 2018–2022**  
**Number of Poor Population by Regency/Municipality in  
Jambi Province (thousand), 2018–2022**

Kabupaten/Kota Regency/Municipality	2018	2019	2020	2021	2022
(1)	(2)	(3)	(4)	(5)	(6)
Kerinci	16,79	17,00	17,48	18,45	18,20
Merangin	33,95	32,88	33,92	35,44	34,14
Sarolangun	25,70	25,39	25,79	27,06	26,23
Batang Hari	27,55	26,53	26,54	27,24	26,24
Muaro Jambi	17,38	16,86	17,30	20,49	20,64
Tanjung Jabung Timur	26,99	25,35	24,23	24,42	23,42
Tanjung Jabung Barat	36,28	35,12	34,78	36,10	33,95
Tebo	22,86	22,83	22,47	23,77	22,81
Bungo	21,11	20,87	22,07	23,64	20,69
Kota Jambi	50,61	48,95	50,44	54,23	50,40
Kota Sungai Penuh	2,48	2,55	2,78	3,03	2,64
<b>Provinsi Jambi</b>	<b>281,69</b>	<b>274,32</b>	<b>277,80</b>	<b>293,86</b>	<b>279,37</b>

Sumber/Source: BPS, Survei Sosial Ekonomi Nasional/BPS-Statistics Indonesia, National Socioeconomic Survey

**Tabel**  
**Table** 13.3

**Indeks Pembangunan Manusia Menurut Kabupaten/Kota  
di Provinsi Jambi, 2018–2022**  
*Human Development Index by Regency/Municipality in  
Jambi Province, 2018–2022*

Kabupaten/Kota Regency/Municipality	2018	2019	2020	2021	2022
(1)	(2)	(3)	(4)	(5)	(6)
Kerinci	70,59	70,95	71,21	71,45	71,99
Merangin	68,81	69,07	69,19	69,53	69,98
Sarolangun	69,41	69,72	69,86	70,25	70,89
Batang Hari	69,33	69,67	69,84	70,11	70,51
Muaro Jambi	68,34	69,01	69,18	69,55	70,18
Tanjung Jabung Timur	63,32	63,92	64,43	64,91	65,77
Tanjung Jabung Barat	67,13	67,54	67,54	68,16	68,79
Tebo	68,67	69,02	69,14	69,35	69,78
Bungo	69,42	69,86	69,92	70,15	70,55
Kota Jambi	77,41	78,26	78,37	79,12	79,58
Kota Sungai Penuh	74,67	75,36	75,42	75,7	76,17
<b>Provinsi Jambi</b>	<b>70,65</b>	<b>71,26</b>	<b>71,29</b>	<b>71,63</b>	<b>72,14</b>

Sumber/Source: BPS, Seri Berita Resmi Statistik Indeks Pembangunan Manusia/BPS-Statistics Indonesia, Series of Press Releases of Human Development Index



**ST 2023**

**SENSUS PERTANIAN**  
**CENSUS OF AGRICULTURE**

**BerAKHLAK**

Berorientasi Pelayanan Akuntabel Kompeten  
Harmonis Loyal Adaptif Kolaboratif

*Service Oriented, Accountable, Competent,  
Harmonious, Loyal, Adaptive, Collaborative*

# DATA

## MENCERDASKAN BANGSA



**BADAN PUSAT STATISTIK**  
**KABUPATEN TANJUNG JABUNG BARAT**  
Jl. Prof. Dr. Soedewi MS, SH Kuala Tungkal. 36514  
Telp. (0742) 21378 - email : [bps1507@bps.go.id](mailto:bps1507@bps.go.id)  
Website : <http://tanjabbarkab.bps.go.id>