

KABUPATEN TANJUNG JABUNG TIMUR DALAM ANGKA

Tanjung Jabung Timur Regency in Figures

20
23

<https://tanjabtimkab.bps.go.id>



KABUPATEN TANJUNG JABUNG TIMUR DALAM ANGKA

Tanjung Jabung Timur Regency in Figures

20
23

<https://tanjabtimkab.bps.go.id>



**BADAN PUSAT STATISTIK
KABUPATEN TANJUNG JABUNG TIMUR**

KABUPATEN TANJUNG JABUNG TIMUR DALAM ANGKA
TANJUNG JABUNG TIMUR REGENCY in Figures
2023

ISSN: 2597-5862

No. Publikasi/*Publication Number*: 15060.2303

Katalog /*Catalog*: 1102001.1506

Ukuran Buku/*Book Size*: 14,8 cm x 21 cm

Jumlah Halaman/*Number of Pages* : xxxix + 303 hal/*pages*

Naskah/*Manuscript*:

BPS Kabupaten Tanjung Jabung Timur

BPS-Statistics of Tanjung Jabung Timur Regency

Penyunting/*Editor*:

BPS Kabupaten Tanjung Jabung Timur

BPS-Statistics of Tanjung Jabung Timur Regency

Gambar Kover/*Cover Design*:

BPS Kabupaten Tanjung Jabung Timur

BPS-Statistics of Tanjung Jabung Timur Regency

Ilustrasi Kover/*Cover Illustration*:

www.freepik.com

www.flaticon.com

Diterbitkan oleh/*Published by*:

©BPS Kabupaten Tanjung Jabung Timur

BPS-Statistics of Tanjung Jabung Timur Regency

Dicetak oleh/*Printed by*:

CV. Suber Digital Printing

Dilarang mengumumkan, mendistribusikan, mengomunikasikan, dan/atau menggandakan sebagian atau seluruh isi buku ini untuk tujuan komersil tanpa izin tertulis dari Badan Pusat Statistik.

Prohibited to announce, distribute, communicate, and/or copy part or all of this book for commercial purpose without permission from BPS-Statistics Indonesia.

KABUPATEN TANJUNG JABUNG TIMUR DALAM ANGKA
Tanjung Jabung Timur Regency in Figures
2023

Tim Penyusun
Drafting Team

Penanggung Jawab Umum/*Chief in Charge*:
Pangorian Marpaung

Penyusun/*Composer*:
Kiky Amci Ilzania
Annisa Fitriyani
Fikri Septian Anggara

Pengumpul Data/*Data Collectors*:
Aris Wijayanto
Kiky Amci Ilzania

Pengolah Data/*Data Processing*:
Kiky Amci Ilzania

Analisis/*Analyst*:
Kiky Amci Ilzania
Annisa Fitriyani
Fikri Septian Anggara

Penyunting/*Editor*:
Aris Wijayanto
Kiky Amci Ilzania

Gambar Kulit/*Cover Design*:
Kiky Amci Ilzania

Tata Letak/*Layouting*:
Kiky Amci Ilzania

Infografis/*Infographics*:
Kiky Amci Ilzania

KEPALA BPS KABUPATEN TANJUNG JABUNG TIMUR
CHIEF STATISTICIAN OF TANJUNG JABUNG TIMUR REGENCY



PANGORIAN MARPAUNG, SE.



KATA PENGANTAR

Publikasi **Kabupaten Tanjung Jabung Timur Dalam Angka 2023** merupakan publikasi yang diterbitkan oleh BPS Kabupaten Tanjung Jabung Timur setiap tahun. Data dalam publikasi ini kondisi tahun 2022. Disadari bahwa publikasi ini belum sepenuhnya memenuhi harapan pihak pemakai data khususnya para perencana, namun diharapkan dapat membantu melengkapi penyusunan rencana pembangunan di Kabupaten Tanjung Jabung Timur.

Publikasi ini dapat terwujud berkat kerja sama dan bantuan dari berbagai pihak baik instansi pemerintah maupun swasta. Kepada semua pihak yang telah memberikan bantuan disampaikan penghargaan dan terima kasih yang sebesar-besarnya.

Walaupun publikasi ini telah disiapkan sebaik-baiknya, namun disadari masih ada kekurangan dan kesalahan yang terjadi. Untuk perbaikan publikasi ini, tanggapan dan saran yang bersifat konstruktif dari para pemakai sangat diharapkan.

Muara Sabak, Februari 2023
Kepala BPS
Kabupaten Tanjung Jabung Timur

PANGORIAN MARPAUNG



PREFACE

Tanjung Jabung Timur Regency in Figures 2023 is annual publication written by BPS-Statistics of Tanjung Jabung Timur Regency. Data in this publication is in 2022. Honestly, this publication has not perfect yet and has not filled the user's hope, especially for the planners, but hopefully it can help to equip compilation of development planning in Tanjung Jabung Timur Regency.

This comprehensive publication has been made possible with the assistance and contribution from several governmental institutions and private organizations. To all parties who have been involved in the preparation of this publication, We would like to express my sincerest appreciation and gratitude.

Comments and constructive suggestions for the improvement of this publication are always welcome.

Muara Sabak, February 2023
Chief Statistician of
Tanjung Jabung Timur Regency

PANGORIAN MARPAUNG

DAFTAR ISI / CONTENTS

	Halaman Page
Kata Pengantar/ <i>Preface</i>	viii
Daftar Isi/ <i>Contents</i>	x
Daftar Tabel/ <i>List of Tables</i>	xi
Daftar Gambar/ <i>List of Figures</i>	xxxii
Penjelasan Umum/ <i>Explanatory Notes</i>	xxxiv
Daftar Singkatan/ <i>List of Abbreviations</i>	xxxvi
Statistik Kunci/ <i>Key Statistics</i>	xxxviii
1. Geografi dan Iklim/ <i>Geography and Climate</i>	1
2. Pemerintahan/ <i>Government</i>	15
3. Penduduk dan Ketenagakerjaan/ <i>Population and Employment</i>	35
4. Sosial dan Kesejahteraan Rakyat/ <i>Social and Welfare</i>	51
5. Pertanian, Kehutanan, Peternakan, dan Perikanan/ <i>Agriculture, Forestry, Livestock, and Fishery</i>	139
6. Industri, Pertambangan, dan Energi/ <i>Industry, Mining, and Energy</i>	221
7. Pariwisata/ <i>Tourism</i>	230
8. Transportasi dan Komunikasi/ <i>Transportation and Communication</i>	237
9. Perbankan, Koperasi, dan Harga-harga/ <i>Banking, Cooperative, dan Prices</i>	250
10. Pengeluaran Penduduk/ <i>Population Expenditure</i>	264
11. Perdagangan/ <i>Trade</i>	273
12. Sistem Neraca Regional/ <i>System of Regional Accounts</i>	279
13. Perbandingan Antar Kabupaten/Kota/ <i>Regency/Municipal Comparison</i>	295

DAFTAR TABEL/LIST OF TABLES

Halaman
Page

1.	GEOGRAFI DAN IKLIM/GEOGRAPHY AND CLIMATE	
1.1	KEADAAN GEOGRAFI	
	GEOGRAPHY CONDITION	
1.1.1	Luas Daerah dan Jumlah Pulau Menurut Kecamatan di Kabupaten Tanjung Jabung Timur, 2022 <i>Total Area and Number of Islands by Subdistrict in Tanjung Jabung Timur Regency, 2022</i>	8
1.1.2	Tinggi Wilayah dan Jarak ke Ibukota Kabupaten/Kota Menurut Kecamatan di Kabupaten Tanjung Jabung Timur, 2022 <i>Altitude and Distance to the Capital of Regency/Municipality by Subdistrict in Tanjung Jabung Timur Regency, 2022</i>	10
1.2	KEADAAN IKLIM	
	CLIMATE CONDITION	
1.2.1	Pengamatan Unsur Iklim Menurut Bulan AQMS, 2022..... <i>Observation of Climate Elements By Months at AQMS station, 2022....</i>	11
2.	PEMERINTAHAN/GOVERNMENT	
2.1	WILAYAH ADMINISTRATIF	
	ADMINISTRATIVE AREA	
2.1.1	Jumlah Desa ¹ /Kelurahan Menurut Kecamatan di Kabupaten Tanjung Jabung Timur, 2018–2022 <i>Number of Villages¹/Kelurahan by Subdistrict in Tanjung Jabung Timur Regency, 2018–2022</i>	22
2.2	DEWAN PERWAKILAN RAKYAT DAERAH	
	REGIONAL HOUSE OF REPRESENTATIVE	
2.2.1	Jumlah Anggota Dewan Perwakilan Rakyat Daerah Menurut Partai Politik dan Jenis Kelamin di Kabupaten Tanjung Jabung Timur, 2022 <i>Number of Regional House of Representatives's Members by Political Parties and Sex in Tanjung Jabung Timur Regency 2022</i>	23

2.3 SUMBER DAYA MANUSIA

HUMAN RESOURCES

- 2.3.1 Jumlah Pegawai Negeri Sipil Menurut Jabatan dan Jenis Kelamin di Kabupaten Tanjung Jabung Timur, Desember 2021 dan Desember 2022
Number of Civil Servants by Occupation and Sex in Tanjung Jabung Timur Regency, December 2021 dan December 2022 24
- 2.3.2 Jumlah Pegawai Negeri Sipil Menurut Tingkat Pendidikan dan Jenis Kelamin di Kabupaten Tanjung Jabung Timur, Desember 2021 dan Desember 2022
Number of Civil Servants by Educational Level and Sex in Tanjung Jabung Timur Regency, Desember 2021 dan Desember 2022 26
- 2.3.3 Jumlah Pegawai Negeri Sipil Menurut Tingkat Kepangkatan dan Jenis Kelamin di Kabupaten Tanjung Jabung Timur, Desember 2021 dan Desember 2022
Number of Civil Servants by Hierarchy and Sex in Tanjung Jabung Timur Regency, Desember 2021 dan Desember 2022 28

2.4 KEUANGAN PEMERINTAH

GOVERNMENT FINANCE

- 2.4.1 Realisasi Pendapatan Pemerintah Kabupaten Tanjung Jabung Timur Menurut Jenis Pendapatan (ribu rupiah), 2018–2021
Actual Tanjung Jabung Timur Regency Government Revenues by Kind of Revenues (thousand rupiahs), 2018–2021 30
- 2.4.2 Realisasi Belanja Pemerintah Kabupaten Tanjung Jabung Timur Menurut Jenis Belanja (ribu rupiah), 2018–2021
Actual Tanjung Jabung Timur Regency Government Expenditures by Kind of Expenditures (thousand rupiahs), 2018–2021 32

3. PENDUDUK DAN KETENAGAKERJAAN/POPULATION AND EMPLOYMENT

**3.1 PENDUDUK
POPULATION**

- 3.1.1 Penduduk, Laju Pertumbuhan Penduduk per Tahun, Distribusi Persentase Penduduk, Kepadatan Penduduk, Rasio Jenis Kelamin Penduduk Menurut Kecamatan di Kabupaten Tanjung Jabung Timur, 2022
Population, Annual Population Growth Rate, Percentage Distribution of Population, Population Density, and Population Sex Ratio by Subdistrict in Tanjung Jabung Timur Regency, 2022..... 42
- 3.1.2 Jumlah Penduduk Menurut Kelompok Umur dan Jenis Kelamin di Kabupaten Tanjung Jabung Timur, 2022
Population by Age Groups and Sex in Tanjung Jabung Timur Regency, 2022 . 45

**3.2 KETENAGAKERJAAN
EMPLOYMENT**

- 3.2.1 Jumlah Penduduk Berumur 15 Tahun Keatas Menurut Jenis Kegiatan Selama Seminggu yang Lalu dan Jenis Kelamin di Kabupaten Tanjung Jabung Timur, 2022
Population Aged 15 Years and Over by Type of Activity During The Previous Week and Sex in Tanjung Jabung Timur Regency, 2022..... 46
- 3.2.2 Penduduk Berumur 15 Tahun ke Atas Menurut Pendidikan Tertinggi yang Ditamatkan dan Jenis Kegiatan Selama Seminggu yang Lalu di Kabupaten Tanjung Jabung Timur, 2022
Population 15 Years of Age and Over by Educational Attainment and Type of Activity During the Previous Week in Tanjung Jabung Timur Regency, 2022 47
- 3.2.3 Penduduk Berumur 15 Tahun Ke Atas yang Bekerja Selama Seminggu yang Lalu Menurut Status Pekerjaan Utama dan Jenis Kelamin di Kabupaten Tanjung Jabung Timur, 2022
Population 15 Years of Age and Over who Worked During The Previous Week by Main Employment Status and Sex in Tanjung Jabung Timur

Regency, 2022 48

4. SOSIAL DAN KESEJAHTERAAN RAKYAT/SOCIAL AND WELFARE

4.1 PENDIDIKAN

EDUCATION

4.1.1 Jumlah Sekolah, Guru, dan Murid Taman Kanak-Kanak (TK) di Bawah Kementerian Pendidikan dan Kebudayaan Menurut Kecamatan di Kabupaten Tanjung Jabung Timur, 2020/2021 dan 2021/2022
Number of Schools, Teachers, and Pupils in Kindergarten Under The Ministry of Education and Culture by Subdistrict in Tanjung Jabung Timur Regency, 2020/2021 and 2021/2022 62

4.1.2 Jumlah Sekolah, Guru, dan Murid Raudatul Athfal (RA) di Bawah Kementerian Agama Menurut Kecamatan di Kabupaten Tanjung Jabung Timur, 2020/2021 dan 2021/2022
Number of Schools, Teachers, and Pupils in Raudatul Athfal (RA) Under The Ministry of Religious Affairs by Subdistrict in Tanjung Jabung Timur Regency, 2020/2021 and 2021/2022 65

4.1.3 Jumlah Sekolah, Guru, dan Murid Sekolah Dasar (SD) di Bawah Kementerian Pendidikan dan Kebudayaan Menurut Kecamatan di Kabupaten Tanjung Jabung Timur, 2020/2021 dan 2021/2022
Number of Schools, Teachers, and Pupils in Primary Schools Under The Ministry of Education and Culture by Subdistrict in Tanjung Jabung Timur Regency, 2020/2021 and 2021/2022 66

4.1.4 Jumlah Sekolah, Guru, dan Murid Madrasah Ibtidaiyah (MI) di Bawah Kementerian Agama Menurut Kecamatan Menurut Kecamatan di Kabupaten Tanjung Jabung Timur, 2020/2021 dan 2021/2022
Number of Schools, Teachers, and Pupils in Madrasah Ibtidaiyah (MI) Under The Ministry of Religious Affairs by Subdistrict in Tanjung Jabung Timur Regency, 2020/2021 and 2021/2022 69

4.1.5 Jumlah Sekolah, Guru, dan Murid Sekolah Menengah Pertama (SMP) di Bawah Kementerian Pendidikan dan Kebudayaan Menurut Kecamatan di Kabupaten Tanjung Jabung Timur, 2020/2021 dan 2021/2022
Number of Schools, Teachers, and Pupils in Lower Secondary Schools Under The Ministry of Education and Culture by Subdistrict in Tanjung Jabung Timur Regency, 2020/2021 and 2021/2022 72

4.1.6	Jumlah Sekolah, Guru, dan Murid Madrasah Tsanawiyah (MTs) di Bawah Kementerian Agama Menurut Kecamatan di Kabupaten Tanjung Jabung Timur, 2020/2021 dan 2021/2022 <i>Number of Schools, Teachers, and Pupils in Madrasah Tsanawiyah (MTs) Under The Ministry of Religious Affairs by Subdistrict in Tanjung Jabung Timur Regency, 2020/2021 and 2021/2022.....</i>	75
4.1.7	Jumlah Sekolah, Guru, dan Murid Sekolah Menengah Atas (SMA) di Bawah Kementerian Pendidikan dan Kebudayaan Menurut Kecamatan di Kabupaten Tanjung Jabung Timur, 2020/2021 dan 2021/2022 <i>Number of Schools, Teachers, and Pupils in Upper Secondary Schools Under The Ministry of Education and Culture by Subdistrict in Tanjung Jabung Timur Regency, 2020/2021 and 2021/2022.....</i>	78
4.1.8	Jumlah Sekolah, Guru, dan Murid Sekolah Menengah Kejuruan (SMK) di Bawah Kementerian Pendidikan dan Kebudayaan Menurut Kecamatan di Kabupaten Tanjung Jabung Timur, 2020/2021 dan 2021/2022 <i>Number of Schools, Teachers, and Pupils in Vocational High Schools Under The Ministry of Education and Culture by Subdistrict in Tanjung Jabung Timur Regency, 2020/2021 and 2021/2022.....</i>	81
4.1.9	Jumlah Sekolah, Guru, dan Murid Madrasah Aliyah (MA) di Bawah Kementerian Agama Menurut Kecamatan di Kabupaten Tanjung Jabung Timur, 2020/2021 dan 2021/2022 <i>Number of Schools, Teachers, and Pupils in Madrasah Aliyah (MA) Under the Ministry of Religious Affairs by Subdistrict in Tanjung Jabung Timur Regency, 2020/2021 and 2021/2022.....</i>	84
4.1.10	Jumlah Desa ¹ /Kelurahan yang Memiliki Fasilitas Sekolah Menurut Kecamatan dan Tingkat Pendidikan di Kabupaten Tanjung Jabung Timur, 2018–2022 <i>Number of Villages¹/Kelurahan Having Educational Facilities by Subdistrict and Educational Level in Tanjung Jabung Timur Regency, 2018–2022.....</i>	87

4.1.11	Angka Partisipasi Murni (APM) dan Angka Partisipasi Kasar (APK) Menurut Jenjang Pendidikan di Kabupaten Tanjung Jabung Timur, 2021 dan 2022 <i>Net Participation Rates and Gross Participation Rates by Educational Level in Tanjung Jabung Timur Regency, 2021 and 2022.....</i>	92
4.1.12	Persentase Penduduk Berumur 15 Tahun ke Atas yang Melek Huruf Menurut Kelompok Umur di Kabupaten Tanjung Jabung Timur, 2021 dan 2022 <i>Percentage of Literate People Aged 15 Years and Over by Age Group in Tanjung Jabung Timur Regency, 2021 and 2022</i>	93
4.2	KESEHATAN HEALTH	
4.2.1	Jumlah Desa ¹ /Kelurahan Yang Memiliki Sarana Kesehatan Menurut Kecamatan di Kabupaten Tanjung Jabung Timur, 2018–2022 <i>Number of Villages¹/Kelurahan Having Health Facilities by Subdistrict in Tanjung Jabung Timur Regency, 2018–2022.....</i>	94
4.2.2	Jumlah Tenaga Kesehatan Menurut Kecamatan di Kabupaten Tanjung Jabung Timur, 2022 <i>Number of Health Human Resources by Subdistrict in Tanjung Jabung Timur Regency, 2022</i>	100
4.2.3	Jumlah Rumah Sakit Umum, Rumah Sakit Khusus, Puskesmas, Klinik Pratama, dan Posyandu Menurut Kecamatan di Kabupaten Tanjung Jabung Timur, 2021 dan 2022 <i>Number of General Hospital, Specialized Hospital, Public Health Center, Primary Clinic, and Integrated Health Post by Subdistrict in Tanjung Jabung Timur Regency, 2021 and 2022.....</i>	102
4.2.4	Banyaknya Bayi dan Ibu Hamil yang Diimunisasi Menurut Jenisnya di Kabupaten Tanjung Jabung Timur, 2022 <i>Number of Infant and Pregnant Mother Who Have Immunized by Kind in Tanjung Jabung Timur Regency, 2022.....</i>	105

4.2.5	Jumlah Sasaran yang Mendapat Imunisasi Lengkap di Kabupaten Tanjung Jabung Timur, 2018 - 2022 <i>Number of Complete Immunization Target in Tanjung Jabung Timur Regency, 2018 - 2022</i>	106
4.2.6	Banyaknya Penderita Gigitan Hewan Rabies/ Tersangka Rabies, Pemakaian VAR Menurut Kecamatan di Kabupaten Tanjung Jabung Timur, 2021-2022 <i>Number of Rabies Patient & Rabies Observation by Subdistrict in Tanjung Jabung Timur Regency, 2021 - 2022</i>	107
4.2.7	Banyaknya Kasus Rabies yang Diperiksa Menurut Bulan di Kabupaten Tanjung Jabung Timur, 2022 <i>Number of Rabies Patient & Rabies Observation by Month in Tanjung Jabung Timur Regency, 2022</i>	108
4.2.8	Jumlah Kasus Baru Pasien Rawat Jalan Penyakit Tertentu di Rumah Sakit Menurut Kelompok Umur di Kabupaten Tanjung Jabung Timur, 2022 <i>Number of New Certain Disease Patient Cases in Hospital by Age Group in Tanjung Jabung Timur Regency, 2022</i>	109
4.2.9	Jumlah Kasus Baru Pasien dan Kematian Pasien Rawat Inap Penyakit Tertentu di Rumah Sakit Menurut Kelompok Umur di Kabupaten Tanjung Jabung Timur, 2022 <i>Number of New Patient Cases and Stay Care Patient Death by Certain Disease and Age Group in Hospital of Tanjung Jabung Timur Regency, 2022</i>	110
4.2.10	Jumlah Kasus Baru Rawat Jalan Menurut 25 Jenis Penyakit yang Diamati dan Kelompok Umur di Rumah Sakit Umum Kabupaten Tanjung Jabung Timur, 2022 <i>Number of New Cases by 25 Kind of Disease & Age Group in Public Hospital of Tanjung Jabung Timur Regency, 2022</i>	111
4.2.11	Jumlah Pasien dan Kematian Rawat Inap Menurut 25 Jenis Penyakit yang Diamati dan Kelompok Umur di Rumah Sakit Umum Kabupaten Tanjung Jabung Timur, 2022 <i>Number of Patients & Stay Care Patient Death by 25 Kind of Disease & Age Group in Public Hospital of Tanjung Jabung Timur Regency, 2022</i> .	113

4.2.12	Jumlah Fasilitas Tempat Tidur di Rumah Sakit Umum Kabupaten Tanjung Jabung Timur, 2022 <i>Number of Room Facilities in Public Hospital of Tanjung Jabung Timur Regency, 2022</i>	115
4.2.13	Jumlah Pasien Berdasarkan Jenis Pelayanan di Rumah Sakit Umum Tanjung Jabung Timur, 2022 <i>Number of Patients by Type of Services in Public Hospital of Tanjung Jabung Timur Regency 2022</i>	116
4.2.14	Jumlah 10 Penyakit Terbanyak di Rumah Sakit Umum Kabupaten Tanjung Jabung Timur, 2022 <i>Number of 10 Most Diseases in Public Hospital of Tanjung Jabung Timur Regency, 2022</i>	117
4.2.15	Jumlah 10 Penyakit Terbanyak Rawat Inap di Rumah Sakit Umum Kabupaten Tanjung Jabung Timur, 2022 <i>Number of 10 Most Diseases Hospitalization in Public Hospital of Tanjung Jabung Timur Regency, 2022</i>	118
4.2.16	Banyaknya Akseptor Baru menurut Kecamatan dan Jenis Kontrasepsi di Kabupaten Tanjung Jabung Timur, 2022 <i>Number of New Acceptor By Subdistrict and Contraceptive Methods in Tanjung Jabung Timur Regency, 2022</i>	119
4.2.17	Banyaknya Akseptor KB Aktif menurut Kecamatan dan Jenis Kontrasepsi di Kabupaten Tanjung Jabung Timur, 2022 <i>Number of Active Family Planning Acceptor By Subdistrict and Contraceptive Methods in Tanjung Jabung Timur Regency, 2022</i>	121
4.2.18	Banyaknya Akseptor Baru menurut Kecamatan dan Jenis Kontrasepsi di Kabupaten Tanjung Jabung Timur, 2022 <i>Number of New Acceptor By Subdistrict and Contraceptive Methods in Tanjung Jabung Timur Regency, 2022</i>	123

4.3 AGAMA DAN SOSIAL LAINNYA

RELIGION AND OTHER SOCIAL AFFAIRS

4.3.1	Jumlah Penduduk Menurut Kecamatan dan Agama yang Dianut di Kabupaten Tanjung Jabung Timur, 2022 <i>Population by Subdistrict and Religion in Tanjung Jabung Timur Regency, 2022</i>	127
4.3.2	Jumlah Tempat Peribadatan Menurut Kecamatan di Kabupaten Tanjung Jabung Timur, 2022 <i>Number of Places of Worship by Subdistrict in Tanjung Jabung Timur Regency, 2022</i>	128
4.3.3	Jumlah Desa ¹ /Kelurahan yang Mengalami Bencana Alam ² Menurut Kecamatan di Kabupaten Tanjung Jabung Timur, 2018–2022 <i>Number of Villages¹/Kelurahan that Had Natural Disaster² by Subdistrict in Tanjung Jabung Timur Regency, 2018–2022</i>	129

4.3 KRIMINALITAS

CRIMINALITY

4.4.1	Jumlah Kecelakaan Meninggal, Luka Ringan, Luka Berat, dan Kerugian Material di Kabupaten Tanjung Jabung Timur, 2018 - 2022 <i>Number of Traffic Accidents and Loss in Tanjung Jabung Timur Regency, 2018 - 2022</i>	132
4.4.2	Banyaknya Pelanggaran Lalu Lintas dan Dendanya Menurut Bulan di KabupatenTanjung Jabung Timur, 2022 <i>Number of Traffict Violations and It's Fines by Month in Tanjung Jabung Timur Regency, 2022</i>	133
4.4.3	Banyaknya Kejahatan dan Pelanggaran Menurut Bulan di Kabupaten Tanjung Jabung Timur, 2022 <i>Number of Crime and Violations by Month in Tanjung Jabung Timur Regency, 2022</i>	134
4.4.4	umlah Surat Izin Mengemudi (SIM) yang Dikeluarkan Menurut Jenis Kelamin Tiap Bulan di Kabupaten Tanjung Jabung Timur, 2022 <i>Number of Driver Licences Issued Every Month by Sex in Tanjung Jabung Tlmur Regency, 2022</i>	135

4.5 KEMISKINAN

POVERTY

4.5.1	Garis Kemiskinan, Jumlah, dan Persentase Penduduk Miskin di Kabupaten Tanjung Jabung Timur, 2018–2022 <i>Poverty Line, Number, and Percentage of Poor People in Tanjung Jabung Timur Regency, 2018–2022</i>	136
4.5.2	Indeks Kedalaman Kemiskinan dan Indeks Keparahan Kemiskinan di Kabupaten Tanjung Jabung Timur, 2018–2022 <i>Poverty Gap Index and Poverty Severity Index in Tanjung Jabung Timur Regency, 2018–2022</i>	137

**5. PERTANIAN, KEHUTANAN, PETERNAKAN, DAN PERIKANAN/
AGRICULTURE, FORESTRY, LIVESTOCK, AND FISHERY**

5.1 HORTIKULTURA

HORTICULTURE

5.1.1	Luas Panen Tanaman Sayuran Menurut Kecamatan dan Jenis Tanaman di Kabupaten Tanjung Jabung Timur(ha), 2021 dan 2022* <i>Harvested Area of Vegetables by Subdistrict and Kind of Plant i Tanjung Jabung Timur Regency (ha), 2021 and 2022*</i>	148
5.1.2	Produksi Tanaman Sayuran Menurut Kecamatan dan Jenis Tanaman di Kabupaten Tanjung Jabung Timur (kuintal), 2021 dan 2022* <i>Production of Vegetables by Subdistrict and Kind of Plant in Tanjung Jabung Timur Regency (quintal), 2021 and 2022*</i>	154
5.1.3	Luas Panen Tanaman Sayuran dan Buah-buahan Semusim Menurut Jenis Tanama di Kabupaten Tanjung Jabung Timur (ha), 2019–2022 <i>Harvested Area of Seasonal Vegetables and Fruits by Kind of Plant in Tanjung Jabung Timur Regency (ha), 2019–2022</i>	160
5.1.4	Produksi Tanaman Sayuran dan Buah-buahan Semusim Menurut Jenis Tanaman di Kabupaten Tanjung Jabung Timur (kuintal), 2019–2022 <i>Production of Seasonal Vegetables and Fruits by Kind of Plant in Tanjung Jabung Timur Regency (quintal), 2019–2022</i>	162

5.1.5	Luas Panen Tanaman Biofarmaka Menurut Kecamatan dan Jenis Tanaman di Kabupaten Tanjung Jabung Timur (m ²), 2021 dan 2022* <i>Harvested Area of Medicinal Plants by Subdistrict and Kind of Plant in Tanjung Jabung Timur Regency (m²), 2021 and 2022*</i>	164
5.1.6	Produksi Tanaman Biofarmaka Menurut Kecamatan dan Jenis Tanaman di Kabupaten Tanjung Jabung Timur (kg), 2021 dan 2022* <i>Production of Medicinal Plants by Subdistrict and Kind of Plant in Tanjung Jabung Timur Regency (kg), 2021 and 2022*</i>	168
5.1.7	Luas Panen Tanaman Biofarmaka Menurut Jenis Tanaman di Kabupaten Tanjung Jabung Timur (m ²), 2019–2022 <i>Harvested Area of Medicinal Plants by Kind of Plant in Tanjung Jabung Timur Regency (m²), 2019–2022</i>	172
5.1.8	Produksi Tanaman Biofarmaka Menurut Jenis Tanaman di Kabupaten Tanjung Jabung Timur (kg), 2019–2022 <i>Production of Medicinal Plants by Kind of Plant in Tanjung Jabung Timur Regency (kg), 2019–2022</i>	173
5.1.9	Luas Panen Tanaman Hias Menurut Kecamatan dan Jenis Tanaman di Kabupaten Tanjung Jabung Timur (m ²), 2021 dan 2022* <i>Harvested Area of Ornamental Plants by Subdistrict and Kind of Plant in Tanjung Jabung Timur Regency (m²), 2021 and 2022*</i>	174
5.1.10	Produksi Tanaman Hias Menurut Kecamatan dan Jenis Tanaman di Kabupaten Tanjung Jabung Timur (tangkai), 2021 dan 2022* <i>Production of Ornamental Plants by Subdistrict and Kind of Plant in Tanjung Jabung Timur Regency (stalks), 2021 and 2022*</i>	176
5.1.11	Luas Panen Tanaman Hias Menurut Jenis Tanaman di Kabupaten Tanjung Jabung Timur (m ²), 2019–2022 <i>Harvested Area of Ornamental Plants by Kind of Plant in Tanjung Jabung Timur Regency (m²), 2019–2022</i>	178
5.1.12	Produksi Tanaman Hias Menurut Jenis Tanaman di Kabupaten Tanjung Jabung Timur (tangkai), 2019–2022	179
5.1.13	Produksi Buah-buahan Menurut Kecamatan dan Jenis Tanaman di Kabupaten Tanjung Jabung Timur (kuintal), 2021 dan 2022* <i>Production of Fruits by Subdistrict and Kind of Plant in Tanjung Jabung Timur Regency (kuintal), 2021 and 2022*</i>	180

5.1.14	Produksi Buah-Buahan dan Sayuran Tahunan Menurut Jenis Tanaman di Kabupaten Tanjung Jabung Timur (kuintal), 2019–2022 <i>Production of Annual Fruits and Vegetables by Kind of Plant in Tanjung Jabung Timur Regency (quintal), 2019–2022</i>	192
5.2 PERKEBUNAN ESTATE CROPS		
5.2.1	Luas Areal Tanaman Perkebunan Menurut Kecamatan dan Jenis Tanaman di Kabupaten Tanjung Jabung Timur (ha), 2021 dan 2022* <i>Planted Area of Estate Crops by Subdistrict and Type of Crops in Tanjung Jabung Timur Regency (ha), 2021 and 2022*</i>	194
5.2.2	Produksi Perkebunan Menurut Kecamatan dan Jenis Tanaman di Kabupaten Tanjung Jabung Timur (ton), 2021 dan 2022* <i>Production of Estate by Subdistrict and Type of Crops in Tanjung Jabung Timur Regency (ton), 2021 and 2022*</i>	197
5.3 TANAMAN PANGAN FOOD CROPS		
5.3.1	Luas tanam dan Luas Panen Padi (Sawah & Ladang) Menurut Kecamatan di Kabupaten Tanjung Jabung Timur (ha), 2022* <i>Planted area and rice harvested area (rice field and fields) by sub-district in Tanjung Jabung Timur Regency (ha), 2022*</i>	200
5.3.2	Luas tanam dan Luas Panen Jagung Menurut Kecamatan di Kabupaten Tanjung Jabung Timur (ha), 2022*	201
5.3.3	Luas tanam dan Luas Panen Kedelai Menurut Kecamatan di Kabupaten Tanjung Jabung Timur (ha), 2022* <i>Planted area and soya bean harvested by sub-district in Tanjung Jabung Timur Regency (ha), 2022*</i>	202
5.3.4	Luas tanam dan Luas Kacang Tanah Menurut Kecamatan di Kabupaten Tanjung Jabung Timur (ha), 2022*	203

5.3.5	Luas tanam dan Luas Panen Kacang Hijau Menurut Kecamatan di Kabupaten Tanjung Jabung Timur (ha), 2021 dan 2022* <i>Planted area and small green harvested by sub-district in Tanjung Jabung Timur Regency (ha), 2022*</i>	204
5.3.6	Luas tanam dan Luas Ubi Kayu Menurut Kecamatan di Kabupaten Tanjung Jabung Timur (ha), 2021 dan 2022* <i>Planted area and cassavas harvested area by sub-district in Tanjung Jabung Timur Regency (ha), 2022*</i>	205
5.3.7	Luas tanam dan Luas Ubi Jalar Menurut Kecamatan di Kabupaten Tanjung Jabung Timur (ha), 2022* <i>Planted area and sweet potatoes harvested area by sub-district in Tanjung Jabung Timur Regency (ha), 2022*</i>	206
5.4	PETERNAKAN	
	LIVE CROPS	
5.4.1	Populasi Ternak Besar Menurut Kecamatan di Kabupaten Tanjung Jabung Timur, 2022 (Ekor) <i>Big Livestock Population by Subdistricts in Tanjung Jabung Timur Regency, 2022 (Head)</i>	207
5.4.2	Populasi Ternak Kecil menurut Kecamatan Di Kabupaten Tanjung Jabung Timur, 2022 (Ekor) Small Livestock Population (head) by Subdistricts in Tanjung Jabung Timur Regency, 2022	208
5.4.3	Populasi Unggas menurut Kecamatan di Kabupaten Tanjung Jabung Timur, 2022 <i>Poultry Population by Subdistricts in Tanjung Jabung Timur Regency, 2022</i>	209
5.4.4	Pemotongan Ternak Besar menurut Jenis dan Kecamatan Di Kabupaten Tanjung Jabung Timur, 2022 (Ekor) <i>Number of Big Livestock Slaughtered By Kind of Livestock and Subdistricts in Tanjung Jabung Timur Regency, 2022 (Head)</i>	210
5.4.5	Pemotongan Ternak Kecil menurut Jenis dan Kecamatan Di Kabupaten Tanjung Jabung Timur, 2022 (Ekor) <i>Number of Small Livestock Slaughtered By Kind of Livestock and Subdistricts in Tanjung Jabung Timur Regency, 2021 (Head)</i>	211

5.4.6	Pemotongan Unggas Menurut Jenis dan Kecamatan di Kabupaten Tanjung Jabung Timur, 2022 (Ekor) <i>Number of Poultry Slaughtered by Kind of Poultry and Subdistricts in Tanjung Jabung Timur Regency, 2022 (Head)</i>	212
5.4.7	Produksi Daging Ternak Besar menurut Jenis dan Kecamatan Di Kabupaten Tanjung Jabung Timur, 2022 (Kg) <i>Meat Production by Kind of Big Livestock and Subdistricts in Tanjung Jabung Timur Regency (Kg), 2022</i>	213
5.4.8	Produksi Daging Ternak Kecil menurut Jenis dan Kecamatan Di Kabupaten Tanjung Jabung Timur, 2022 (Kg) <i>Small Livestock Population (head) by Subdistricts in Tanjung Jabung Timur Regency, 2022</i>	214
5.4.9	Produksi Daging Unggas menurut Jenis dan Kecamatan Di Kabupaten Tanjung Jabung Timur, 2022 (kg) <i>Meat Production by Kind of Poultry and Subdistricts in Tanjung Jabung Timur Regency, 2022 (kg)</i>	215
5.4.10	Produksi Telur Unggas Menurut Kecamatan di Kabupaten Tanjung Jabung Timur, 2022 (Kg) <i>Poultry Eggs Production by Subdistricts in Tanjung Jabung Timur Regency, 2022 (kg)</i>	216
5.4.11	Konsumsi Daging Ternak Besar Menurut Jenis Ternak dan Kecamatan di Kabupaten Tanjung Jabung Timur, 2022 (Kg) <i>Consumption of Meat by Kind of Big Livestock and Subdistricts in Tanjung Jabung Timur Regency, 2022 (Kg)</i>	217
5.4.12	Konsumsi Daging Ternak Kecil Menurut Jenis Ternak dan Kecamatan di Kabupaten Tanjung Jabung Timur, 2022 (Kg) <i>Consumption of Meat by Kind of Small Livestock and Subdistricts in Tanjung Jabung Timur Regency, 2022 (Kg)</i>	218
5.4.13	Konsumsi Daging Unggas menurut Jenis dan Kecamatan Di Kabupaten Tanjung Jabung Timur, 2022 (Kg) <i>Consumption of Meat By Kind of Poultry and Subdistricts in Tanjung Jabung Timur Regency, 2022 (Kg)</i>	219
5.4.14	Konsumsi Telur Unggas menurut Jenis dan Kecamatan Di Kabupaten Tanjung Jabung Timur, 2022 (Kg) <i>Consumption of Poultry Egg By Kind of Poultry and Subdistricts in Tanjung Jabung Timur Regency, 2022 (Kg)</i>	220

6.	INDUSTRI, PERTAMBANGAN, DAN ENERGI/INDUSTRY, MINING, AND ENERGY	
6.1	Daya Terpasang, Produksi, dan Distribusi Listrik PT. PLN (Persero) pada Cabang/Ranting PLN Menurut Kecamatan di Kabupaten Tanjung Jabung Timur, 2022 <i>Installed Electricity Power, Production, and Distribution of PT. PLN (Persero) at PLN Branch by Subdistrict in Tanjung Jabung Timur Regency, 2022</i>	227
6.2	Jumlah Pelanggan Listrik Menurut Kecamatan di Kabupaten Tanjung Jabung Timur, 2018–2022 <i>Number of Electricity Customers by Subdistrict in Tanjung Jabung Timur Regency, 2018–2022</i>	228
6.3	Jumlah Pelanggan dan Air yang Disalurkan Menurut Kecamatan di Kabupaten Tanjung Jabung Timur, 2022 <i>Number of Customers and Distributed Water by Subdistrict in Tanjung Jabung Timur Regency, 2022</i>	229
7.	PARIWISATA/TOURISM	
7.1	Banyaknya Kamar dan Tempat Tidur Hotel di Kabupaten Tanjung Jabung Timur, 2021–2022 <i>Number of Room and Number of Bed of Hotel/Inn in Tanjung Jabung Timur Regency, 2021–2022</i>	235
8.	TRANSPORTASI DAN KOMUNIKASI/TRANSPORTATION AND COMMUNICATION	
8.1	TRANSPORTASI TRANSPORTATION	
8.1.1	Panjang Jalan ¹ Menurut Tingkat Kewenangan Pemerintahan di Kabupaten Tanjung Jabung Timur (km), 2018–2022 <i>Length of Roads¹ by Level of Government Authority in Tanjung Jabung Timur Regency (km), 2018–2022</i>	244

8.1.2	Panjang Jalan Menurut Jenis Permukaan Jalan di Kabupaten Tanjung Jabung Timur (km), 2018–2022 <i>Length of Roads by Type of Road Surface in Tanjung Jabung Timur Regency (km), 2018–2022</i>	245
8.1.3	Panjang Jalan Menurut Kondisi Jalan di Kabupaten Tanjung Jabung Timur (km), 2018–2022 <i>Length of Roads by Condition of Roads in Tanjung Jabung Timur Regency (km), 2018–2022</i>	246
8.2	KOMUNIKASI COMMUNICATION	
8.2.1	Jumlah Desa/Kelurahan Yang Belum Terjangkau Seluler (Blank Spot) di Kabupaten Tanjung Jabung Timur, 2022 <i>Number of Villages Which Unreached Cellular Network (Blank Spot) in Tanjung Jabung Timur Regency, 2022</i>	247
8.2.2	Jumlah Warung Internet (Warnet) di Kabupaten Jabung Timur, 2022 <i>Number of Internet Cafes in Tanjung Jabung Timur Regency, 2022</i>	248
8.2.3	Jumlah Penyedia TV Kabel di Kabupaten Tanjung Jabung Timur, 2022 <i>Number of Sub-provider Cabel Television in Tanjung Jabung Timur Regency, 2022</i>	249
9.	PERBANKAN, KOPERASI, DAN HARGA-HARGA/BANKING, COOPERATIVE, AND PRICES	
9.1	Jumlah Koperasi Aktif Menurut Kecamatan di Kabupaten Tanjung Jabung Timur, 2019–2022 <i>Number of Active Cooperative by Subdistrict in Tanjung Jabung Timur Regency, 2019–2022</i>	255
9.2	Jumlah Kantor Bank Menurut Kelompok Bank di Kabupaten Tanjung Jabung Timur, 2020-2022 <i>Number of Bank Offices by Bank Group in Tanjung Jabung Timur Regency, 2020-2022</i>	256
9.3	Jumlah Pinjaman Rupiah Bank Umum berdasarkan Lapangan Usaha di Kabupaten Tanjung Jabung Timur, 2022 <i>Commercial Bank Loan Amount based on Business Field in Tanjung Jabung Timur Regency, 2022</i>	257

9.4	Jumlah Pinjaman Rupiah Bank Umum berdasarkan Penggunaan di Kabupaten Tanjung Jabung Timur, 2022 <i>Commercial Bank Loan Amount based on Utilization in Tanjung Jabung Timur Regency, 2022</i>	261
9.5	Jumlah Rekening dan Nominal Tabungan Bank Umum di Kabupaten Tanjung Jabung Timur, 2022..... <i>Number of Accounts and Nominal of Commercial Bank Savings in Tanjung Jabung Timur Regency, 2022</i>	262
9.6	Jumlah Rekening dan Nominal Giro Bank Umum di Kabupaten Tanjung Jabung Timur, 2022 <i>Number of Accounts and Nominal of Commercial Bank Giros in Tanjung Jabung Timur Regency, 2022</i>	263
10.	PENGELUARAN PENDUDUK/POPULATION EXPENDITURE	
10.1	Rata-rata Pengeluaran per Kapita Sebulan Menurut Kelompok Komoditas (rupiah) di Kabupaten Tanjung Jabung Timur, 2021 dan 2022 <i>Monthly Average Expenditure per Capita by Commodity Group (rupiahs) in Tanjung Jabung Timur Regency, 2021 and 2022</i>	270
10.2	Persentase Pengeluaran per Kapita Sebulan Menurut Kelompok Komoditas di Kabupaten Tanjung Jabung Timur, 2021 dan 2022 <i>Percentage of Monthly Expenditure per Capita by Commodity Group in Tanjung Jabung Timur Regency, 2021 and 2022</i>	271
10.3	Rata-rata Pengeluaran Per kapita Sebulan Makanan dan Bukan Makanan Menurut Kelompok Pengeluaran di Kabupaten Tanjung Jabung Timur (Rupiah), 2020-2022 <i>Monthly Average of Food and Non Food Expenditure per Kapita by Spending Group in Tanjung Jabung Timur Regency (Rupiah), 2020- 2022</i>	272
11.	PERDAGANGAN/TRADE	
11.1	Jumlah Sarana Perdagangan Menurut Jenisnya di Kabupaten Tanjung Jabung Timur, 2019–2022 <i>Number of Trading Facilities by Type of Facility in Tanjung Jabung</i>	

	Halaman Page
	277
11.2 Jumlah Industri Kecil Menengah Formal dan Non Formal di Kabupaten Tanjung Jabung Timur, 2022	
<i>Number of Formal and Infomal Small Medium Industry in Tanjung Jabung Timur Regency, 2022</i>	278
12. SISTEM NERACA REGIONAL/SYSTEM OF REGIONAL ACCOUNTS	
12.1. Produk Domestik Regional Bruto Atas Dasar Harga Berlaku Menurut Lapangan Usaha di Kabupaten Tanjung Jabung Timur (miliar rupiah), 2018–2022	
<i>Gross Regional Domestic Product at Current Market Prices by Industry in Tanjung Jabung Timur Regency (billion rupiahs), 2018–2022</i>	285
12.2 Produk Domestik Regional Bruto Atas Dasar Harga Konstan 2010 Menurut Lapangan Usaha di Kabupaten Tanjung Jabung Timur (miliar rupiah), 2018–2022	
<i>Gross Regional Domestic Product at 2010 Constant Market Prices by Industry in Tanjung Jabung Timur Regency (billion rupiahs), 2018–2022</i>	287
12.3 Distribusi Persentase Produk Domestik Regional Bruto Atas Dasar Harga Berlaku Menurut Lapangan Usaha di Kabupaten Tanjung Jabung Timur, 2018–2022	
<i>Percentage Distribution of Gross Regional Domestic Product at Current Market Prices by Industry in Tanjung Jabung Timur Regency, 2018–2022</i>	289
12.4 Laju Pertumbuhan Produk Domestik Regional Bruto Atas Dasar Harga Konstan 2010 Menurut Lapangan Usaha di Kabupaten Tanjung Jabung Timur (persen), 2018–2022	
<i>Growth Rate of Gross Regional Domestic Product at 2010 Constant Market Prices by Industry in Tanjung Jabung Timur Regency (percent), 2018–2022</i>	291
12.5 Produk Domestik Regional Bruto Atas Dasar Harga Berlaku Menurut Jenis Pengeluaran di Kabupaten Tanjung Jabung Timur (miliar rupiah), 2018–2022	
<i>Gross Regional Domestic Product at Current Market Prices by Type of</i>	

	<i>Expenditure in Tanjung Jabung Timur Regency (billion rupiahs), 2018–2022</i>	293
12.6	Produk Domestik Regional Bruto Atas Dasar Harga Konstan 2010 Menurut Jenis Pengeluaran di Kabupaten Tanjung Jabung Timur (miliar rupiah), 2018–2022 <i>Gross Regional Domestic Product at 2010 Constant Market Prices by Type of Expenditure in Tanjung Jabung Timur Regency (billion rupiahs), 2018–2022</i>	294
13.	PERBANDINGAN ANTAR KABUPATEN/KOTA/ REGENCY/ MUNICIPAL COMPARISON	
13.1	Jumlah Penduduk Menurut Kabupaten/Kota di Provinsi Jambi (ribu), 2018–2022 <i>Population by Regency/Municipality in Jambi Province (thousand), 2018–2022</i>	299
13.2	Laju Pertumbuhan Produk Domestik Regional Bruto Atas Dasar Harga Konstan 2010 Menurut Kabupaten/Kota di Provinsi Jambi (persen), 2018–2022 <i>Rate of Growth of Gross Regional Domestic Products at Constant 2010 Prices by Regency/Municipality in Jambi Province (percent), 2018–2022</i>	300
13.3	Jumlah Penduduk Miskin Menurut Kabupaten/Kota di Provinsi Jambi (ribu), 2018–2022 <i>Number of Poor Population by Regency/Municipality in Jambi Province (thousand), 2018–2022</i>	301
13.4	Indeks Pembangunan Manusia Menurut Kabupaten/Kota di Provinsi Jambi, 2018–2022 <i>Human Development Index by Regency/Municipality in Jambi Province, 2018–2022</i>	302

DAFTAR GAMBAR/LIST OF FIGURES

		Halaman Page
1.1	Luas Daerah menurut Kecamatan (%), 2022 <i>Area of Subdistrict (%), 2022</i>	6
1.2	Jarak dari Pusat Kecamatan ke Pusat Kabupaten(km) di Kabupaten Tanjung Jabung Timur, 2022 <i>Distance between Sub-district Capital and Regency Capital in Tanjung Jabung Timur Regeny (km), 2022</i>	7
2.1	Luas Daerah menurut Kecamatan di Kabupaten Tanjung Jabung Timur (%), 2022 <i>Area of Subdistrict in Tanjung Jabung Timur Regency (%), 2022</i>	20
2.2	Proporsi Anggota Partai berdasarkan Jenis Kelamin di Kabupaten Tanjung Jabung Timur, 2022 <i>Proportion of Members by Gender in East Tanjung Jabung Regency, 2022</i>	21
3.1	Distribusi Penduduk Menurut Kecamatan di Kabupaten Tanjung Jabung Timur (%), 2022 <i>Population Distribution by District in East Tanjung Jabung Regency (%), 2022</i>	40
3.2	Distribusi Penduduk Berdasarkan Jenis Kelamin dan Kelompok Umur di Kabupaten Tanjung Jabung Timur, 2022. <i>Distribution of Population by Gender and Age Group in East Tanjung Jabung Regency, 2022</i>	41
4.1	Jumlah Desa/ Kelurahan yang Memiliki Fasilitas Sekolah Menurut Kecamatan dan Tingkat Pendidikan, 2022 <i>Number of Villages Having Educational Facilities by Subdistrict and Educational Level, 2022</i>	60
4.2	Jumlah Posyandu Menurut Kecamatan di Kabupaten Tanjung Jabung Timur, 2022 <i>Number of Integrated Health Post by Subdistrict in Tanjung Jabung Timur Regency, 2022</i>	61
5.1	Perubahan Total Produksi Tanaman Hortikultura Berdasarkan Jenis Tanaman di Kabupaten Tanjung Jabung Timur Tahun 2019-2022*	

	<i>Change in Total Production of horticultural Plants Based on Types of Plants in Tanjung Jabung Timur Regency, 2019-2022*</i>	146
5.2	Perubahan Total Produksi Tanaman Hortikultura di Kabupaten Tanjung Jabung Timur, tahun 2019 - 2022* <i>Change in Total Production of Horticultural Plants in Tanjung Jabung Timur Regency, 2019 - 2022*</i>	147
6.1	Jumlah Pelanggan Listrik Menurut Kecamatan di Kabupaten Tanjung Jabung Timur, 2018–2022 <i>Number of Electricity Customers by Subdistrict in Tanjung Jabung Timur Regency, 2018–2022</i>	226
8.1	Panjang Jalan Menurut Jenis Permukaan Jalan di Kabupaten Tanjung Jabung Timur (km), 2020–2022 <i>Length of Roads by Type of Road Surface in Tanjung Jabung Timur Regency (km), 2020–2022</i>	242
8.2	Panjang Jalan Menurut Kondisi Jalan di Kabupaten Tanjung Jabung Timur (km), 2020–2022 <i>Length of Roads by Condition of Roads in Tanjung Jabung Timur Regency (km), 2020–2022</i>	243
10.1	Persentase Pengeluaran per Kapita Sebulan Menurut Kelompok Komoditas di Kabupaten Tanjung Jabung Timur, 2021 dan 2022 <i>Percentage of Monthly Expenditure per Capita by Commodity Group in Tanjung Jabung Timur Regency, 2021 and 2022</i>	269
11.1	Jumlah Industri Kecil Menengah di Kabupaten Tanjung Jabung Timur, 2022 <i>Number Small Medium Industry in Tanjung Jabung Timur Regency, 2022</i>	276
12.1	Laju Pertumbuhan di Kabupaten Tanjung Jabung Timur (persen), 2018–2022..... <i>Growth Rate in Tanjung Jabung Timur Regency (percent), 2018–2022</i> .	284
13.1	Indeks Pembangunan Manusia Menurut Kabupaten/Kota di Provinsi Jambi, 2022 <i>Human Development Index by Regency/Municipality in Jambi Province, 2022</i>	298

PENJELASAN UMUM/EXPLANATORY NOTES

Tanda-tanda, satuan-satuan, dan lain-lainnya yang digunakan dalam publikasi ini adalah sebagai berikut:

Symbols, measurement units, and acronyms which are used in this publication, are as follows:

1. TANDA-TANDA/SYMBOLS

Data tidak tersedia/Data not available	: ...
Tidak ada atau nol /Null or zero	: -
Data dapat diabaikan/Data negligible	: 0
Tanda decimal/Decimal point	: ,
Data tidak dapat ditampilkan/Not applicable	: NA
Angka estimasi/Estimated figures	: e
Angka diperbaiki/Revised figures	: r
Angka sementara/Preliminary figures	: x
Angka sangat sementara/Very preliminary figures	: xx
Angka sangat sangat sementara/Very very preliminary figures	: xxx

2. SATUAN/UNITS

barel/barrel	: 158,99 liter/litres = 1/6,2898 m ³
hektar (ha)/hectare (ha)	: 10 000 m ²
kilometer (km)/kilometres (km)	: 1 000 meter/meters (m)
knot/knot	: 1,8523 km/jam (km/hour)
kuintal/quintal	: 100 kg
KWh	: 1 000 Watt hour
MWh	: 1 000 KWh
liter (untuk beras)/litre (for rice)	: 0,80 kg
MMSCF	: 1/35,3 m ³
metrik ton (m.ton)/metric ton (m. ton)	: 0,98421 long ton = 1 000 kg
ons/ounce	: 28,31 gram/grams
ton	: 1 000 kg

Satuan lain: buah, dus, butir, helai/lembar, kaleng, batang, pulsa, ton kilometer (ton-km), jam, menit, persen (%).

Other units: unit, pack, pieces, sheet, tin, pulse, ton-kilometres(ton-km), hour, minute, percent (%).

Perbedaan angka di belakang koma disebabkan oleh pembulatan angka.
The difference in decimal numbers is caused by rounding.

DAFTAR SINGKATAN/ LIST OF ABBREVIATIONS

SI	: Stasiun Iklim
SIMPK	: Stasiun Meteorologi Pertanian Khusus
t.t	: Tempat tidur
BCG	: Bacillus Calmette Guerin
DPT	: Difteri, Pertusis, Tetanus
TT	: Tetanus Toxoid
IOT	: Industri Obat Tradisional/ <i>Traditional Medicine Industry</i>
IKOT	: Industri Kecil Obat Tradisional/ <i>Traditional Medicine Small</i>
Alkes	: Alat kesehatan/ <i>Health Kits</i>
PKRT	: Perbekalan Kesehatan Rumah tangga/ <i>Household Health Logistics</i>
Kompl	: Komplemen/ <i>Complement</i>
IRTP	: Industri Pangan Produksi Rumah Tangga/ <i>Foods Home Industry</i>
PBF	: Pedagang Besar Farmasi/ <i>Pharmacy Whole-seller</i>
GFK	: Gudang Farmasi Kab/Kota/Regency/ <i>Municipality Pharmacy Warehouse</i>
RB	: Rumah Bersalin/ <i>Delivery House</i>
Pustu	: Puskesmas pembantu/ <i>Auxiliary Public Health Center</i>
BP	: Balai Pengobatan/ <i>Polyclinic</i>
TPS	: Tempat Pembuangan Sementara / <i>landfill</i>
Jamkesmas	: Jaminan kesehatan masyarakat miskin/ <i>Poor public health insurance</i>
PJKMU	: Program Jaminan Kesehatan Masyarakat Umum
SIUP	: Surat Ijin Usaha Perdagangan/ <i>Trading Permission Letter</i>
TDP	: Tanda Daftar Perusahaan/ <i>Company Registration Identity</i>
API	: Angka Pengenal Importir/ <i>Importer's Identity Number</i>

Statistik Kunci, 2020–2022 Key Statistics, 2020–2022

Rincian/Description	Satuan/Unit	2020	2021	2022
(1)	(2)	(3)	(4)	(5)
SOSIAL/SOCIAL				
Penduduk ¹ /Population ¹	ribu/ thousand	229 813	231 772	234 164
Laju Pertumbuhan Penduduk ¹ /Population Growth ¹	%	1,14	0,64	
Angka Harapan Hidup ^{1-e} /Life Expectancy Rate ¹	tahun/years	66,23	66,34	66,66
Angka Melek Huruf Usia 15+ /Literacy Rate Aged 15+	%	98,59	97,05	
Tingkat Partisipasi Angkatan Kerja -TPAK ^{2,3} Labour Force Participation Rate-LFPR ^{2,3}	%	74,18	71,22	72,85
Tingkat Pengangguran Terbuka-TPT ² Unemployment Rate-UR ²	%	1,41	1,56	1,32
Penduduk Miskin ⁴ /Poor People ⁴	ribu/ thousand	24,23	24,42	23,42
Persentase Penduduk Miskin ⁴ Percentage of Poor People ⁴	%	10,95	11,39	10,91
Indeks Pembangunan Manusia-IPM ⁵ Human Development Index ⁵	—	64,43	64,91	65,77
EKONOMI/ECONOMIC				
Produk Domestik Regional Bruto (PDRB) Harga Berlaku ⁶ Gross Regional Domestic Bruto (GRDP) at Current Price ⁶	miliar rupiah trillion rupiahs	19 563,97	21 783,62	25 606,19
Laju Pertumbuhan Ekonomi ⁸ /Economic Growth ⁷	%	-3,44	0,14	0,57
PDRB Per Kapita Harga Berlaku ^{6,8} Per Capita of GRDP at Current Price ^{6,8}	juta rupiah million rupiahs	75,16	94,44	

Catatan/Notes: ¹ Hasil proyeksi penduduk interim 2021–2023 (pertengahan tahun/Juni)/The result of population projection interim 2021–2023 (mid year/June)

² Kondisi Agustus/Condition at August

³ Menggunakan penimbang hasil proyeksi penduduk tahun 2010–2035/Weighted by the 2010–2035 population projection

⁴ Kondisi Maret/Condition at March

⁵ Sejak tahun 2010, IPM dihitung dengan metode baru. Komponen IPM metode baru adalah angka harapan hidup saat lahir, harapan lama sekolah, rata-rata lama sekolah, dan pengeluaran per kapita/Since 2010, HDI was calculated using new method. New HDI component are life expectancy at birth, expected years of schooling, means years of schooling, and expenditure per capita

⁶ Mulai tahun 2010 mengadopsi System of National Account 2008 (SNA 2008)/Since 2010 is in line with System of National Account 2008 (SNA 2008)

⁷ Menggunakan tahun dasar 2010 (2010=100)/Using 2010 base year (2010=100)

⁸ Menggunakan proyeksi penduduk berdasarkan hasil SP2010/Using population projection based on SP2010

BAB 1

GEOGRAFI DAN IKLIM
GEOGRAPHY AND CLIMATE


Jarak ke Ibukota Kabupaten
Terjauh

109,3 km

SADU

Luas Kab.Tanjung Jabung Timur

5.085,71 km



27,95 Celcius

Rata-rata Suhu
Tahun 2022

Sumber Data : Badan Perencanaan Pembangunan Daerah Kab.Tanjung Jabung Timur
Dinas Lingkungan Hidup Kab Tanjung Jabung Timur

Sumber Animasi: flaticon.com, freepik.com

PENJELASAN TEKNIS

1. Secara astronomis, Kabupaten Tanjung Jabung Timur secara geografis terletak antara 0°53' – 1°41' Lintang Selatan dan antara 103°23' – 104°31' Bujur Timur.
2. Berdasarkan posisi geografis, sebelah utara dan timur berbatasan dengan Laut China Selatan, sebelah selatan berbatasan dengan Provinsi Sumatera Selatan dan Kabupaten Muaro Jambi, sebelah barat berbatasan dengan Kabupaten Tanjung Jabung Barat dan Kabupaten Muaro Jambi.
3. Luas wilayah Kabupaten Tanjung Jabung Timur 5085,71 km² terdiri dari :
 - a. Kecamatan Mendahara
538,58 km² (10,59 %)
 - b. Kecamatan Mendahara Ulu
554,23 km² (10,90 %)
 - c. Kecamatan Geragai
556,30 km² (10,94 %)
 - d. Kecamatan Dendang
381,52 km² (7,50 %)
 - e. Kecamatan Muara Sabak Barat 277,47 km² (5,46 %)
 - f. Kecamatan Muara Sabak Timur 388,06 km² (7,63 %)
 - g. Kecamatan Kuala Jambi
113,95 km² (2,24 %)

TECHNICAL NOTES

1. *Tanjung Jabung Timur Regency geographically, is located between 0°53' – 1°41' South Latitude and between 103°23' – 104°31' East Longitude.*
2. *The borders of Tanjung Jabung Timur Regency are South China Sea in the north and east, Sumatera Selatan Province and Muaro Jambi Regency in the south, Tanjung Jabung Barat Regency and Muaro Jambi Regency in the west.*
3. *The area of Tanjung Jabung Timur Regency is 5085.71 km² that consists of:*
 - a. *Mendahara Subdistrict
538.58 km² (10,59 %)*
 - b. *Mendahara Ulu Subdistrict
554.23 km² (1.90 %)*
 - c. *Geragai Subdistrict
556.30 km² (10.94 %)*
 - d. *Dendang Subdistrict
381.52 km² (7.50 %)*
 - e. *Muara Sabak Barat Subdistrict
277.47 km² (5.46 %)*
 - f. *Muara Sabak Timur Subdistrict
388.06 km² (7.63 %)*
 - g. *Kuala Jambi Subdistrict
113.95 km² (2.24 %)*

- h. Kecamatan Rantau Rasau
177,55 km² (3,49 %)
- i. Kecamatan Berbak
1.169,17 km² (22,99 %)
- j. Kecamatan Nipah Panjang
307,94 km² (6,06 %)
- k. Kecamatan Sadu 620,94
km² (12,21 %)

- h. *Rantau Rasau Subdistrict*
177.20 km² (3.49%)
- i. *Berbak Subdistrict 1,169.17*
km² (22.99 %)
- j. *Nipah Panjang Subdistrict*
307.94 km² (6.06 %)
- j. *Sadu Subdistrict 620.94*
km² (12.21 %)

<https://tanjabtimkab.bps.go.id>

ULASAN

Luas wilayah terbesar di Kabupaten Tanjung Jabung Timur berada di Kecamatan Berbak sebesar 1169,17 km² atau sebesar 22,99 % dari total luas wilayah Kabupaten Tanjung Jabung Timur, diikuti oleh Kecamatan Sadu sebesar 620,94 km².

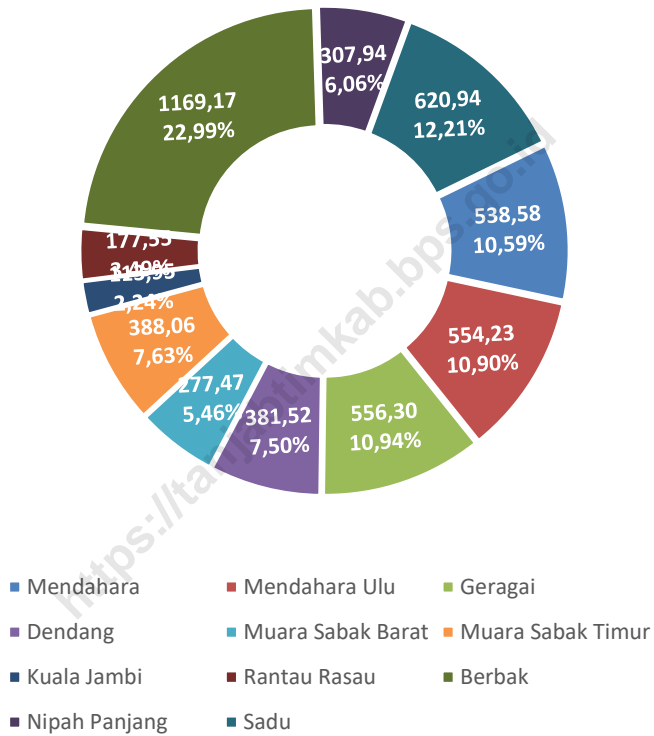
Rata-rata suhu udara di Tanjung Jabung Timur selama tahun 2022 berkisar antara 25,86 °C sampai dengan 30,23 °C. Rata-rata suhu udara tertinggi terjadi pada bulan April 2022.

DESCRIPTION

The largest area in Tanjung Jabung Timur Regency is Berbak Subdistrict with 1169.17 km² or 22.99 % of Tanjung Jabung Timur Regency area, followed by Sadu Subdistricts with area is 620.94 km².

The average of air temperature in Tanjung Jabung Timur Regency in 2022 ranged from 25,86 °C to 30,23 °C. The highest of average air temperature was happened on April 2022.

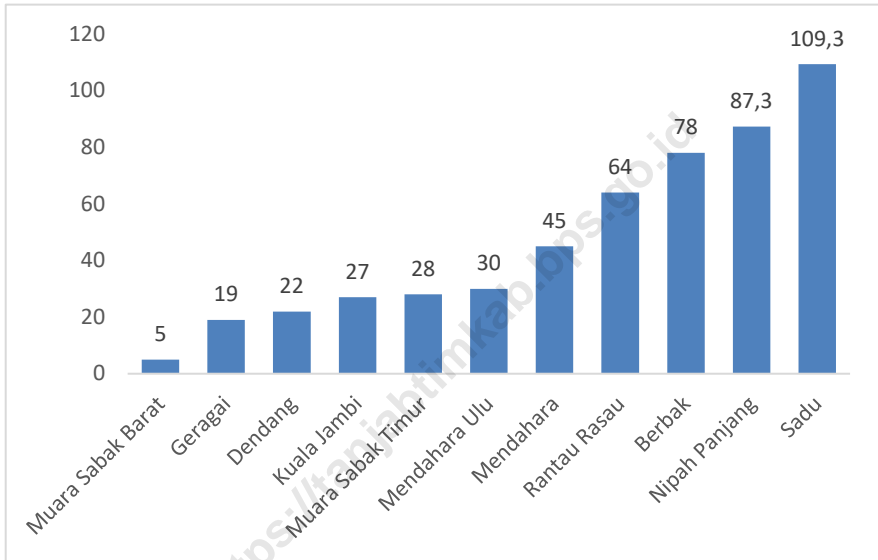
Gambar 1.1 Luas Daerah menurut Kecamatan (%), 2022
Figures 1.1 Area of Subdistrict (%), 2022



Sumber/Source : Badan Perencanaan Pembangunan Daerah Kabupaten Tanjung Jabung Timur/Regional Development Planning Agency of Tanjung Jabung Timur Regency

Gambar 1.2
Figures

Jarak dari Pusat Kecamatan ke Pusat Kabupaten(km) di Kabupaten Tanjung Jabung Timur, 2022
Distance between Sub-district Capital and Regency Capital in Tanjung Jabung Timur Regency (km), 2022



Sumber/Source : Badan Perencanaan Pembangunan Daerah Kabupaten Tanjung Jabung Timur/Regional Development Planning Agency of Tanjung Jabung Timur Regency

1.1 KEADAAN GEOGRAFI GEOGRAPHY CONDITION

Tabel 1.1.1 **Luas Daerah dan Jumlah Pulau Menurut Kecamatan di Kabupaten Tanjung Jabung Timur, 2022**
Table 1.1.1 **Total Area and Number of Islands by Subdistrict in Tanjung Jabung Timur Regency, 2022**

Kecamatan <i>Subdistrict</i>	Ibukota Kecamatan <i>Capital of Subdistrict</i>	Luas <i>Total Area</i> (km ² /sq.km)
(1)	(2)	(3)
Mendahara	Mendahara Ilir	538,58
Mendahara Ulu	Pematang Rahim	554,23
Geragai	Pandan Jaya	556,30
Dendang	Rantau Indah	381,52
Muara Sabak Barat	Nibung Putih	277,47
Muara Sabak Timur	Muara Sabak Ilir	388,06
Kuala Jambi	Kampung Laut	113,95
Rantau Rasau	Bandar Jaya	177,55
Berbak	Simpang	1169,17
Nipah Panjang	Nipah Panjang II	307,94
Sadu	Sungai Lokan	620,94
Tanjung Jabung Timur	Muara Sabak	5.085,71

Lanjutan Tabel/*Continued Table 1.1.1*

Kecamatan <i>Subdistrict</i>	Persentase terhadap Luas Kabupaten <i>Percentage to Regency Area</i>	Jumlah Pulau <i>Number of Islands</i>
(1)	(4)	(5)
Mendahara	10,59	-
Mendahara Ulu	10,9	-
Geragai	10,94	-
Dendang	7,5	-
Muara Sabak Barat	5,46	-
Muara Sabak Timur	7,63	-
Kuala Jambi	2,24	-
Rantau Rasau	3,49	-
Berbak	22,99	-
Nipah Panjang	6,06	-
Sadu	12,21	-
Tanjung Jabung Timur	100	-

Catatan/*Note*: Berdasarkan Perda Rencana Tata Ruang Wilayah Nomor 3 tahun 2020
Based on Local Regulation of Spatial Plan Number 3 /2020

Sumber/*Source*: Badan Perencanaan Pembangunan Daerah Kabupaten Tanjung Jabung Timur/*Regional Development Planning Agency of Tanjung Jabung Timur Regency*

Tabel 1.1.2 **Tinggi Wilayah dan Jarak ke Ibukota Kabupaten/Kota Menurut Kecamatan di Kabupaten Tanjung Jabung Timur, 2022**
Altitude and Distance to the Capital of Regency/ Municipality by Subdistrict in Tanjung Jabung Regency, 2022

Kecamatan Subdistrict	Tinggi Wilayah (mdpl) Altitude (m a.s.l)	Jarak ke Ibukota Kabupaten/Kota Distance to the Capital of Regency/ Municipality
(1)	(2)	(3)
Mendahara	...	45
Mendahara Ulu	...	30
Geragai	...	19
Dendang	...	22
Muara Sabak Barat	...	5
Muara Sabak Timur	...	28
Kuala Jambi	...	27
Rantau Rasau	...	64
Berbak	...	78
Nipah Panjang	...	87,3
Sadu	...	109,3

Catatan/Note: - = Data tidak tersedia/ data is not available

Sumber/Source: Badan Perencanaan Pembangunan Daerah Kabupaten Tanjung Jabung Timur/Regional Development Planning Agency of Tanjung Jabung Timur Regency

1.2 KEADAAN IKLIM CLIMATE CONDITION

Tabel 1.2.1 **Pengamatan Unsur Iklim Menurut Bulan AQMS, 2022**
Table 1.2.1 **Observation of Climate Elements By Months at AQMS station, 2022**

Bulan Month	Suhu/Temperature (°C)			Kelembaban/Humidity (%)		
	Minimum	Rata-rata Average	Maksimum Maximum	Minimum	Rata-rata Average	Maksimum Maximum
(1)	(2)	(3)	(4)	(5)	(6)	(7)
Januari/January	...	28,76	72,34	...
Februari/February	...	27,59	75,45	...
Maret/March	...	30,21	82,33	...
April/April	...	30,23	83,44	...
Mei/May	...	29,77	82,34	...
Juni/June	...	28,9	71,87	...
Juli/July	23,1	27,99	34,5	46	76,92	97
Agustus/August	21,4	26,73	35,4	44	84,86	98
September/September	22,1	26,71	34,7	47	85,54	98
Oktober/October	21,9	26,17	33,8	56	88,77	99
November/November	21,9	26,45	34,1	56	88,23	98
Desember/December	21,6	25,86	32,4	63	90,17	99

Catatan/Note: - = Data tidak tersedia/ data is not available

Sumber/Source: Dinas Lingkungan Hidup Kabupaten Tanjung Jabung Timur/Environment Agency of Tanjung Jabung Timur Regency

Lanjutan Tabel/*Continued Table 1.2.1*

Bulan Month	Kecepatan Angin (m/det) Wind Velocity (m/sec)			Tekanan Udara/Atmospheric Pressure (mbar)		
	Minimum	Rata-rata Average	Maksimum Maximum	Minimum	Rata-rata Average	Maksimum Maximum
(1)	(8)	(9)	(10)	(11)	(12)	(13)
Januari/January
Februari/February
Maret/March
April/April
Mei/May
Juni/June
Juli/July	1	2,17	9	998,82	1004,58	1009,38
Agustus/August	0	0,9	2,17	1003,49	1007,55	1011,82
September/September	0	0,86	8	1002,91	1008,48	1013,31
Oktober/October	0	0,65	11	1003,12	1008,35	1012,56
November/November	0	0,66	14	1002,13	1007,75	1012,7
Desember/December	0	0,68	7	1002	1007,42	1012,87

Catatan/Note: - = Data tidak tersedia/ data is not available

Sumber/Source: Dinas Lingkungan Hidup Kabupaten Tanjung Jabung Timur/Environment Agency of Tanjung Jabung Timur Regency

Lanjutan Tabel/*Continued Table 1.2.1*

Bulan Month	Jumlah Curah Hujan Number of Precipitation (mm)	Jumlah Hari Hujan (hari) Number of Rainy Days (day)	Penyinaran Matahari Duration of Sunshine (%)
(1)	(14)	(15)	(16)
Januari/January
Februari/February
Maret/March
April/April
Mei/May
Juni/June
Juli/July	19,03	2	...
Agustus/August	146,71	16	...
September/September	60,67	11	...
Oktober/October	420,21	22	...
November/November	435,89	19	...
Desember/December	206,73	25	...

Catatan/Note: *Calm* adalah kecepatan angin mendekati nol/*Calm is wind velocity close to zero*

Sumber/Source: Badan Meteorologi, Klimatologi, dan Geofisika/*Meteorological, Climatological, and Geophysical Agency*

BAB 2


PEMERINTAHAN
GOVERNMENT

1.984
orang



**Total PNS
2022**

93
DESA



1.909
orang



Sumber Data:

1. Peraturan Kepala Badan Pusat Statistik Nomor 29 Tahun 2019 Tanggal 15 Januari 2019 tentang Perubahan Atas Peraturan Kepala Badan Pusat Statistik Nomor 55 Tahun 2018 tentang Kode dan Nama Wilayah Kerja Statistik Tahun 2018.
2. Badan Kepegawaian Negara (BKN)

Sumber Animasi: flaticon.com

PENJELASAN TEKNIS

1. Anggota Dewan Perwakilan Rakyat Daerah (DPRD) dipilih melalui pemilihan umum (pemilu) dan dilantik dalam masa jabatan lima tahun.
2. Susunan pemerintahan Republik Indonesia periode 2014–2020 terdiri dari presiden, wakil presiden, lembaga tinggi negara, kementerian, setingkat menteri, dan Lembaga Pemerintahan Non Kementerian (LPNK).
3. **Pendapatan Asli Daerah (PAD)** adalah pendapatan yang diperoleh daerah yang dipungut berdasarkan peraturan daerah sesuai dengan peraturan perundang-undangan, guna keperluan daerah yang bersangkutan dalam membiayai kegiatannya.
4. **Dana Perimbangan** adalah dana yang bersumber dari pendapatan APBN yang dialokasikan kepada Daerah untuk mendanai kebutuhan daerah dalam rangka pelaksanaan desentralisasi.
5. Lain-lain Pendapatan yang Sah adalah pendapatan lainnya dari pemerintah pusat dan atau dari instansi pusat, serta dari daerah lainnya.

TECHNICAL NOTES

1. *Regional House of Representatives (DPRD) members are elected through a general election and appointed for a five years membership.*
2. *The government structure of the Republic of Indonesia period 2009–2014 consists of president, vice president, state supreme agencies, ministries, ministerial level institutions, and non-ministerial institutions.*
3. **Original Local Government Revenue** is revenue that withheld based on local regulations in accordance with the legislation, for the purposes of financing their activities.
4. **Balanced Budget** is the fund coming from the state budget that allocated to regions to fund their needs in the context of decentralization.
5. *Other Legal Revenue is other income that coming from the central government and or from the central agencies, as well as from other local government.*

ULASAN**DESCRIPTION****Wilayah Administrasi**

Wilayah administrasi di Kabupaten Tanjung Jabung Timur terdiri dari 11 kecamatan, 73 desa dan 20 kelurahan. Kecamatan dengan jumlah desa/kelurahan terbanyak yaitu Kecamatan Muara Sabak Timur sebanyak 12 desa/kelurahan, diikuti oleh kecamatan Rantau Rasau dengan 11 desa/kelurahan

Dewan Perwakilan Rakyat Daerah

Jumlah wakil rakyat yang duduk pada lembaga legislatif, yaitu Dewan Perwakilan Rakyat Daerah (DPRD) sebanyak 30 orang, dengan 22 orang laki-laki dan 8 orang perempuan.

Secara organisasi, lembaga wakil rakyat tahun ini terdiri dari tujuh fraksi, yaitu fraksi PAN, fraksi GOLKAR, fraksi PDI-P, fraksi BULAN BINTANG INDONESIA, fraksi GERINDRA, fraksi HANURA, dan fraksi NASDEM. Fraksi dengan jumlah anggota terbanyak adalah fraksi PAN dengan 17 anggota.

Dalam menjalankan fungsinya, DPRD Kabupaten Tanjung Jabung Timur dibentuk 3 komisi. Komisi I dengan bidang tugas di bidang pemerintahan dan hukum beranggotakan 8 orang. Komisi II dengan bidang tugas di bidang perekonomian pembangunan dan keuangan merupakan komisi dengan jumlah anggota terbanyak yaitu 10 orang. Komisi III dengan

Administrative Area

Administrative area in Tanjung Jabung Timur Regency consists of 11 districts, 73 rural villages and 20 urban villages. Subdistricts with the highest number of villages/urban villages namely Muara Sabak Barat is 12 villaeges/urban villages, followed by Rantau Rasau Subdistric with number of villages/urban villages is 11.

The Regional House of Representative

The number of representatives who sit on the legislature, the House of Representatives (DPRD) as many as 30 people, with 22 men and 8 women.

In organizations, people's representative bodies consists of seven factions, namely faction of the PAN, PDIP faction, BULAN BINTANG INDONESIA factions, GERINDRA factions, HANURA factions, NASDEM faction. Faction with the highest number of members is PAN factions with 17 members.

In carrying out its functions, the council of Tanjung Jabung Timur formed 3 commission. Commission I with field tasks in the field of government and law consists of 8 members. Commission II with field assignments in the field of economy and finance the construction of a commission with the highest number of members is 10 members. Commission III with tasks in the field of public welfare

Pegawai Negeri Sipil

Pegawai Negeri Sipil (PNS) Pemda Kabupaten Tanjung Jabung Timur tahun 2022 berjumlah 3.893, turun dari tahun sebelumnya berjumlah 4.296 orang. proporsi pegawai yaitu 1.954 laki-laki dan 1.909 perempuan,

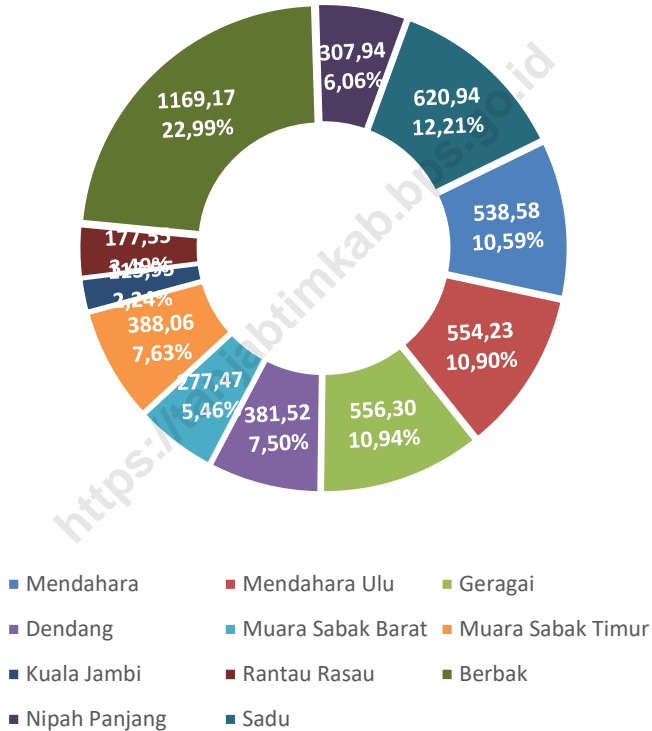
Civil Servants

Total of civil servants (PNS) Tanjung Jabung Timur Regency Government in 2020 amounted to 3,893 persons, declined from previous year where there are 4,296 consisting of 1,954 men and 1,909 women.

<https://tanjabtimkab.bps.go.id>

Gambar 2.1
Figures

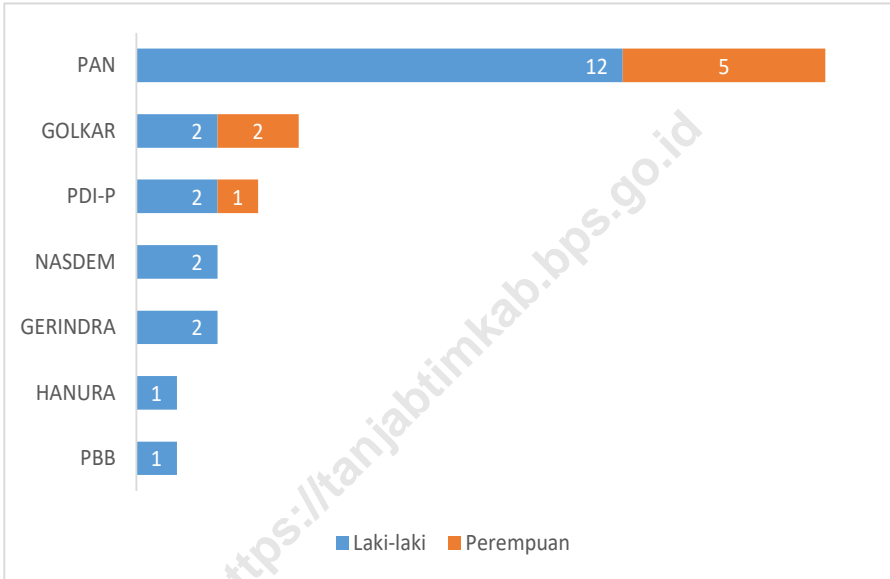
**Luas Daerah menurut Kecamatan di Kabupaten
Tanjung Jabung Timur (%), 2022**
*Area of Subdistrict in Tanjung Jabung Timur Regency (%),
2022*



Sumber/Source: Badan Perencanaan Pembangunan Daerah Kabupaten Tanjung Jabung Timur/Regional Development Planning Agency of Tanjung Jabung Timur Regency

Gambar 2.2
Figures

Proporsi Anggota Partai berdasarkan Jenis Kelamin di Kabupaten Tanjung Jabung Timur, 2022
Proportion of Party Members by Gender in East Tanjung Jabung Regency, 2022



Sumber/Source: Sekretariat DPRD Kabupaten Tanjung Jabung Timur/Parliament Secretary of Tanjung Jabung Timur Regency

2.1 WILAYAH ADMINISTRATIF ADMINISTRATIVE AREA

Tabel 2.1.1 **Jumlah Desa¹/Kelurahan Menurut Kecamatan di Kabupaten Tanjung Jabung Timur, 2018–2022**
Table 2.1.1 **Number of Villages¹/Kelurahan by Subdistrict in Tanjung Jabung Timur Regency, 2018–2022**

Kecamatan Subdistrict	2018	2019	2020	2021	2022
(1)	(2)	(3)	(4)	(5)	(6)
Mendahara	9	9	9	9	9
Mendahara Ulu	7	7	7	7	7
Geragai	9	9	9	9	9
Dendang	7	7	7	7	7
Muara Sabak Barat	7	7	7	7	7
Muara Sabak Timur	12	12	12	12	12
Kuala Jambi	6	6	6	6	6
Rantau Rasau	11	11	11	11	11
Berbak	6	6	6	6	6
Nipah Panjang	10	10	10	10	10
Sadu	9	9	9	9	9
Tanjung Jabung Timur	93	93	93	93	93

Catatan/Note: ¹Termasuk Unit Permukiman Transmigrasi (UPT)/Include Transmigration Settlement Unit

Sumber/Source: Peraturan Kepala Badan Pusat Statistik Nomor 29 Tahun 2019 Tanggal 15 Januari 2019 tentang Perubahan Atas Peraturan Kepala Badan Pusat Statistik Nomor 55 Tahun 2018 tentang Kode dan Nama Wilayah Kerja Statistik Tahun 2018.

Chief Statistician Regulation Number 29/2019, January 15 2019, as a revision of Chief Statistician Regulation Number 55 of 2018 on Code and Name of Regional Level of Data Collection

2.2 DEWAN PERWAKILAN RAKYAT DAERAH REGIONAL HOUSE OF REPRESENTATIVE

Tabel 2.2.1 Jumlah Anggota Dewan Perwakilan Rakyat Daerah Menurut Partai Politik dan Jenis Kelamin di Kabupaten Tanjung Jabung Timur, 2022
Number of Regional House of Representatives's Members by Political Parties and Sex in Tanjung Jabung Timur Regency 2022

Partai Politik <i>Political Parties</i>	Laki-laki <i>Male</i>	Perempuan <i>Female</i>	Jumlah <i>Total</i>
(1)	(2)	(3)	(4)
PAN	12	5	17
GOLKAR	2	2	4
PDI-P	2	1	3
PBB	1	0	1
GERINDRA	2	0	2
HANURA	1	0	1
NASDEM	2	0	2
Tanjung Jabung Timur	22	8	30

Sumber/Source: Sekretariat DPRD Kabupaten Tanjung Jabung Timur/*Parliament Secretary of Tanjung Jabung Timur Regency*

2.3 SUMBER DAYA MANUSIA HUMAN RESOURCES

Tabel 2.3.1 Jumlah Pegawai Negeri Sipil Menurut Jabatan dan Jenis Kelamin di Kabupaten Tanjung Jabung Timur, Desember 2021 dan Desember 2022
Number of Civil Servants by Occupation and Sex in Tanjung Jabung Timur Regency, December 2021 and December 2022

Jabatan <i>Occupation</i>	2021		Jumlah <i>Total</i>
	Laki-laki <i>Male</i>	Perempuan <i>Female</i>	
(1)	(2)	(3)	(4)
Fungsional Tertentu <i>Specific Functional</i>	771	1 285	2 056
Fungsional Umum/Staf <i>General Functional</i>	612	403	1 015
Struktural/Structural	427	186	613
Eselon V/5 th Echelon	-	-	-
Eselon IV/4 th Echelon	273	160	433
Eselon III/3 rd Echelon	119	25	144
Eselon II/2 nd Echelon	34	1	35
Eselon I/1 st Echelon	-	-	-
Jumlah/Total	2 236	2 060	4 296

Lanjutan Tabel/*Continued Table 2.3.1*

Jabatan <i>Occupation</i>	2022		
	Laki-laki <i>Male</i>	Perempuan <i>Female</i>	Jumlah <i>Total</i>
(1)	(5)	(6)	(7)
Fungsional Tertentu <i>Specific Functional</i>	841	1 327	2 168
Fungsional Umum/Staf <i>General Functional</i>	593	394	987
Struktural/Structural	275	94	369
Eselon V/ <i>5th Echelon</i>	-	-	-
Eselon IV/ <i>4th Echelon</i>	111	64	175
Eselon III/ <i>3rd Echelon</i>	130	28	158
Eselon II/ <i>2nd Echelon</i>	34	2	36
Eselon I/ <i>1st Echelon</i>	-	-	-
Jumlah/Total	1 984	1 909	3 893

Sumber/*Source*: Badan Kepegawaian Negara (BKN)/*National Civil Service Agency*

Tabel
Table 2.3.2

Jumlah Pegawai Negeri Sipil Menurut Tingkat Pendidikan dan Jenis Kelamin di Kabupaten Tanjung Jabung Timur, Desember 2021 dan Desember 2022
Number of Civil Servants by Educational Level and Sex in Tanjung Jabung Timur Regency, Desember 2021 and Desember 2022

Tingkat Pendidikan <i>Educational Level</i>	2021		
	Laki-laki <i>Male</i>	Perempuan <i>Female</i>	Jumlah <i>Total</i>
(1)	(2)	(3)	(4)
Sampai dengan SD <i>Up to Primary School</i>	8	1	9
SMP/Sederajat <i>General Vocational Junior High School</i>	19	0	19
SMA/Sederajat <i>General/Vocational Senior High School</i>	339	164	503
Diploma I, II/Akta I, II <i>Diploma I, II/Akta I, II</i>	139	143	282
Diploma III/Akta III/Sarjana Muda <i>Diploma III/Akta III/Bachelor</i>	143	434	577
Tingkat Sarjana/Doktor/Ph.D <i>University Graduates</i>	1162	1132	2294
Jumlah/Total	1 810	1 874	3 684

Lanjutan Tabel/*Continued Table 2.3.2*

Tingkat Pendidikan <i>Educational Level</i>	2022		
	Laki-laki <i>Male</i>	Perempuan <i>Female</i>	Jumlah <i>Total</i>
(1)	(2)	(3)	(4)
Sampai dengan SD <i>Up to Primary School</i>	5	1	6
SMP/Sederajat <i>General/Vocational Junior High School</i>	16	0	16
SMA/Sederajat <i>General/Vocational Senior High School</i>	294	141	435
Diploma I, II/Akta I, II <i>Diploma I, II/Akta I, II</i>	115	127	242
Diploma III/Akta III/Sarjana Muda <i>Diploma III/Akta III/Bachelor</i>	118	405	523
Tingkat Sarjana/Doktor/ <i>Ph.D</i> <i>University Graduates</i>	1 161	1 141	2 302
Jumlah/Total	1 709	1 815	3 524

Sumber/Source: Badan Kepegawaian Negara (BKN)/*National Civil Service Agency*

Tabel
Table 2.3.3

**Jumlah Pegawai Negeri Sipil Menurut Tingkat
Kepangkatan dan Jenis Kelamin di Kabupaten Tanjung
Jabung Timur, Desember 2021 dan Desember 2022**
*Number of Civil Servants by Hierarchy and Sex in Tanjung
Jabung Timur Regency, Desember 2021 and Desember
2022*

Pangkat/Golongan/Ruang Hierarchy	2021		
	Laki-laki Male	Perempuan Female	Jumlah Total
(1)	(2)	(3)	(4)
1. I/A (Juru Muda)	1	-	1
2. I/B (Juru Muda Tingkat I)	3	-	3
3. I/C (Juru)	3	1	4
4. I/D (Juru Tingkat I)	10	-	10
Golongan I/Range I	17	1	18
5. II/A (Pengatur Muda)	35	9	44
6. II/B (Pengatur Muda Tingkat I)	55	13	68
7. II/C (Pengatur)	136	60	196
8. II/D (Pengatur Tingkat I)	90	155	245
Golongan II/Range II	316	237	553
9. III/A (Penata Muda)	235	271	506
10. III/B (Penata Muda Tingkat I)	227	412	639
11. III/C (Penata)	292	328	620
12. III/D (Penata Tingkat I)	270	235	505
Golongan III/Range III	1024	1246	2270
13. IV/A (Pembina)	379	345	724
14. IV/B (Pembina Tingkat I)	75	24	99
15. IV/C (Pembina Utama Muda)	21	1	22
16. IV/D (Pembina Utama Madya)	1	-	1
17. IV/E (Pembina Utama)	-	-	-
Golongan IV/Range IV	476	370	846
Jumlah/Total	1 833	1 854	3 687

Lanjutan Tabel/*Continued Table 2.3.3*

Pangkat/Golongan/Ruang <i>Hierarchy</i>	2022		
	Laki-laki <i>Male</i>	Perempuan <i>Female</i>	Jumlah <i>Total</i>
(1)	(5)	(6)	(7)
1. I/A (Juru Muda)	1	-	1
2. I/B (Juru Muda Tingkat I)	3	-	3
3. I/C (Juru)	2	1	3
4. I/D (Juru Tingkat I)	6	-	6
Golongan I/Range I	12	1	13
5. II/A (Pengatur Muda)	18	8	26
6. II/B (Pengatur Muda Tingkat I)	32	8	40
7. II/C (Pengatur)	74	44	118
8. II/D (Pengatur Tingkat I)	121	150	271
Golongan II/Range II	245	210	455
9. III/A (Penata Muda)	298	280	578
10. III/B (Penata Muda Tingkat I)	226	356	582
11. III/C (Penata)	194	348	542
12. III/D (Penata Tingkat I)	338	322	660
Golongan III/Range III	1 056	1 306	2 362
13. IV/A (Pembina)	277	256	536
14. IV/B (Pembina Tingkat I)	92	37	129
15. IV/C (Pembina Utama Muda)	26	2	28
16. IV/D (Pembina Utama Madya)	1	-	1
17. IV/E (Pembina Utama)	-	-	-
Golongan IV/Range IV	396	295	694
Jumlah/Total	1 709	1 812	3 524

Sumber/*Source*: Badan Kepegawaian Negara (BKN)/*National Civil Service Agency*

2.4 KEUANGAN PEMERINTAH GOVERNMENT FINANCE

Tabel 2.4.1 Realisasi Pendapatan Pemerintah Kabupaten Tanjung Jabung Timur Menurut Jenis Pendapatan (ribu rupiah), 2019–2022
Actual Tanjung Jabung Timur Regency Government Revenues by Kind of Revenues (thousand rupiahs), 2019–2022

Jenis Pendapatan/Kind of Revenues	2019	2020
(1)	(2)	(3)
1. Pendapatan Asli Daerah (PAD)/Regional Revenue	54 370 242,23	52 243 676,23
1.1 Pajak Daerah/Regional Tax	17 913 350,00	15 859 280,14
1.2 Retribusi Daerah/Regional Retribution	1 817 020,00	1 727 923,93
1.3 Hasil Perusahaan Milik Daerah dan Pengelolaan Kekayaan Daerah yang Dipisahkan/Regional-Owned Company Revenue and Separated Management of Regional Wealth	6 600 000,00	6 731 659,23
1.4 Lain-lain PAD yang Sah/Other Regional Revenue	28 039 872,,23	27 924 812,93
2. Dana Perimbangan/Balance Funds	967 523 345,24	833 566 346,36
2.1 Bagi Hasil Pajak/Tax Sharing Revenue	65 668 983,74	58 629 399,11
2.2 Bagi Hasil Bukan Pajak/Sumber Daya Alam/Non-Tax Sharing Revenue/Natural Resources	125 945 841,50	84 714 710,12
2.3 Dana Alokasi Umum/General Allocation Fund	564 422 212,00	521 920 298,00
2.4 Dana Alokasi Khusus/Special Allocation Fund	211 486 308,00	81 050 334,59
3. Lain-lain Pendapatan yang Sah/Other Revenue	174 958 725,52	169 403 302,08
3.1 Pendapatan Hibah/Grant	44 641 576,52	36 972 120,00
3.2 Dana Darurat/Emergency Fund	109 688 649,00	-
3.3 Dana Bagi Hasil Pajak dari Provinsi dan Pemerintah Daerah Lainnya/Tax Sharing Revenue from Provincial and Other Regional Governments	-	44 911 406,08
3.4 Dana Penyesuaian dan Otonomi Daerah/Regional Adjustment and Autonomy Fund	-	81 939 776,00
3.5 Bantuan Keuangan dari Provinsi atau Pemerintah Daerah Lainnya/Financial Assistance from Provincial or Other Regional Governments	-	5 580 000,00
3.6 Lainnya/Others	15 926 500,00	-
Jumlah/Total	1 196 852 112,99	1 055 213 324,67

Lanjutan Tabel/*Continued Table 2.4.1*

Jenis Pendapatan/ <i>Kind of Revenues</i>	2021	2022
(1)	(4)	(5)
1. Pendapatan Asli Daerah (PAD)/<i>Regional Revenue</i>	53 899 818,33	...
1.1 Pajak Daerah/ <i>Regional Tax</i>	19 072 000,00	...
1.2 Retribusi Daerah/ <i>Regional Retribution</i>	2 277 371,00	...
1.3 Hasil Perusahaan Milik Daerah dan Pengelolaan Kekayaan Daerah yang Dipisahkan/ <i>Regional-Owned Company Revenue and Separated Management of Regional Wealth</i>	6 794 487,72	...
1.4 Lain-lain PAD yang Sah/ <i>Other Regional Revenue</i>	25 755 959,61	...
2. Dana Perimbangan/<i>Balance Funds</i>	863 125 630,84	...
2.1 Bagi Hasil Pajak/ <i>Tax Sharing Revenue</i>	74 549 625,84	...
2.2 Bagi Hasil Bukan Pajak/Sumber Daya Alam/ <i>Non-Tax Sharing Revenue/Natural Resources</i>	49 388 163,00	...
2.3 Dana Alokasi Umum/ <i>General Allocation Fund</i>	531 799 471,00	...
2.4 Dana Alokasi Khusus/ <i>Special Allocation Fund</i>	207 388 371,00	...
3. Lain-lain Pendapatan yang Sah/<i>Other Revenue</i>	183 687 316,98	...
3.1 Pendapatan Hibah/ <i>Grant</i>	28 278 600,00	...
3.2 Dana Darurat/ <i>Emergency Fund</i>	-	...
3.3 Dana Bagi Hasil Pajak dari Provinsi dan Pemerintah Daerah Lainnya/ <i>Tax Sharing Revenue from Provincial and Other Regional Governments</i>	43 264 841,98	...
3.4 Dana Penyesuaian dan Otonomi Daerah/ <i>Regional Adjustment and Autonomy Fund</i>	-	...
3.5 Bantuan Keuangan dari Provinsi atau Pemerintah Daerah Lainnya/ <i>Financial Assistance from Provincial or Other Regional Governments</i>	5 580 000,00	...
3.6 Lainnya/ <i>Others</i>	-	...
Jumlah/<i>Total</i>	1 100 712 766,14	...

Catatan/*Note*: -Sumber/*Source*: -

Tabel
Table 2.4.2**Realisasi Belanja Pemerintah Kabupaten Tanjung Jabung Timur Menurut Jenis Belanja (ribu rupiah), 2019–2022**
Actual Tanjung Jabung Timur Regency Government Expenditures by Kind of Expenditures (thousand rupiahs), 2019–2022

Jenis Pendapatan <i>Kind of Revenues</i>	2019	2020
(1)	(2)	(3)
1. Belanja Tidak Langsung/<i>Indirect Expenditures</i>	578 065 062,23	57 718 842,85
1.1 Belanja Pegawai/ <i>Personnel Expenditures</i>	402 970 912,92	...
1.2 Belanja Bunga/ <i>Interest Expenditures</i>	-	...
1.3 Belanja Subsidi/ <i>Subsidies Expenditures</i>	-	...
1.4 Belanja Hibah/ <i>Grant Expenditures</i>	18 980 200,00	56 266 342,85
1.5 Belanja Bantuan Sosial/ <i>Social Aid Expenditures</i>	100 000,00	1 452 500,00
1.6 Belanja Bagi Hasil/ <i>Sharing Fund Expenditure</i>	2 247 305,58	...
1.7 Belanja Bantuan Keuangan/ <i>Financial Aids Expenditures</i>	152 009 143,72	...
1.8 Belanja Tidak Terduga/ <i>Unpredicted Expenditures</i>	1 757 500,00	36 935 840,93
2. Belanja Langsung/<i>Direct Expenditures</i>	693 969 479,67	810 655 400,22
2.1 Belanja Pegawai/ <i>Personnel Expenditures</i>	58 328 664,16	436 411 562,16
2.2 Belanja Barang dan Jasa/ <i>Goods and Services Expenditures</i>	259 797 738,09	159 130 621,34
2.3 Belanja Modal/ <i>Capital Expenditure</i>	371 192 128,41	215 113 216,71
Jumlah/<i>Total</i>	1 272 034 541,90	905 310 084,00

Lanjutan Tabel/*Continued Table 2.4.2*

Jenis Pendapatan <i>Kind of Revenues</i>	2021	2022
(1)	(4)	(5)
1. Belanja Tidak Langsung/<i>Indirect Expenditures</i>	653 988 156,43	...
1.1 Belanja Pegawai/ <i>Personnel Expenditures</i>	430 295 043	...
1.2 Belanja Bunga/ <i>Interest Expenditures</i>	-	...
1.3 Belanja Subsidi/ <i>Subsidies Expenditures</i>	-	...
1.4 Belanja Hibah/ <i>Grant Expenditures</i>	55 381 646,69	...
1.5 Belanja Bantuan Sosial/ <i>Social Aid Expenditures</i>	194 364,00	...
1.6 Belanja Bagi Hasil/ <i>Sharing Fund Expenditure</i>	2 134 937,10	...
1.7 Belanja Bantuan Keuangan/ <i>Financial Aids Expenditures</i>	145 562 165,12	...
1.8 Belanja Tidak Terduga/ <i>Unpredicted Expenditures</i>	20 420 000,00	...
2. Belanja Langsung/<i>Direct Expenditures</i>	501 224 609,72	...
2.1 Belanja Pegawai/ <i>Personnel Expenditures</i>	50 880,00	...
2.2 Belanja Barang dan Jasa/ <i>Goods and Services Expenditures</i>	247 901 151,45	...
2.3 Belanja Modal/ <i>Capital Expenditure</i>	253 272 578,26	...
Jumlah/<i>Total</i>	1 155 212 766,14	...

Catatan/*Note*: -Sumber/*Source*: -


BAB 3

PENDUDUK DAN KETENAGAKERJAAN POPULATION AND EMPLOYMENT

Jumlah Penduduk
234.164 orang



Tahun 2022



PENJELASAN TEKNIS

TECHNICAL NOTES

- | | |
|--|---|
| <p>1. Penduduk Indonesia adalah semua orang yang berdomisili di wilayah teritorial Indonesia selama 6 bulan atau lebih dan atau mereka yang berdomisili kurang dari 6 bulan tetapi bertujuan menetap.</p> | <p>1. <i>The population of Indonesia are all residents of the entire territory of Indonesia who have stayed for six months or longer, and those who intended to stay more than six months even though their length of stay is less than six months.</i></p> |
| <p>2. Rata-rata pertumbuhan penduduk adalah angka yang menunjukkan tingkat pertambahan penduduk per tahun dalam jangka waktu tertentu.</p> | <p>2. <i>The average growth rate of population is the annual population growth rate over a certain period.</i></p> |
| <p>3. Kepadatan penduduk adalah banyaknya penduduk per kilometer persegi.</p> | <p>3. <i>Population density is the number of inhabitants per square kilometer.</i></p> |
| <p>4. Rasio jenis kelamin adalah perbandingan antara banyaknya penduduk laki-laki dengan banyaknya penduduk perempuan pada suatu daerah dan waktu tertentu. Biasanya dinyatakan dengan banyaknya penduduk laki-laki untuk 100 penduduk perempuan.</p> | <p>4. <i>Sex ratio is the ratio of males population to females population in a given area and time, usually expressed as the number of males for every 100 females.</i></p> |
| <p>5. Rumah tangga adalah seseorang atau sekelompok orang yang mendiami sebagian atau seluruh bangunan fisik/sensus dan biasanya tinggal bersama serta pengelolaan makan dari satu dapur. Yang dimaksud makan dari satu dapur adalah jika pengurusan kebutuhan sehari-</p> | <p>5. <i>Household is an individual or group of people living in a physical/census building unit or part of it and usually commit on a common provision for food and other essentials of living. Common provision for food means one organising daily needs for all of household members.</i></p> |

menjadi satu.

6. Anggota rumah tangga adalah semua orang yang biasanya bertempat tinggal di suatu rumah tangga, baik yang berada di rumah pada waktu pencacahan maupun yang sementara tidak ada.
 7. Rata-rata anggota rumah tangga adalah angka yang menunjukkan rata-rata jumlah anggota rumah tangga per rumah tangga.
6. *Household member are those who usually lives in a household regardless of their location at the time of enumeration.*
 7. *Average household size is the average number of household members per household.*

<https://tanjabtimkab.bps.go.id>

ULASAN**DESCRIPTION****Kependudukan****Population**

Jumlah penduduk Kabupaten Tanjung Jabung Timur tahun 2020 sebanyak 234.164 jiwa. Selama kurun 2021-2022 terjadi pertumbuhan penduduk sebesar 0,94 % per tahun. Jumlah penduduk terbanyak berada di Kecamatan Muara Sabak Timur dengan jumlah penduduk sebesar 33.036 jiwa.

Number of population in Tanjung Jabung Timur Regency on 2020 are 234,164 persons. In 2019-2020, population growth is 0.94 % per year. The largest population is in Muara Sabak Timur Subdistrict with the population 33,-36 persons.

Laju pertumbuhan penduduk tertinggi berada di Kecamatan Muara Sabak Barat dengan rata-rata pertumbuhan penduduk pertahun sebesar 1,94% , diikuti oleh Kecamatan Geragai sebesar 1,42%. Laju pertumbuhan penduduk terendah berada di Kecamatan Kuala Jambi dengan pertumbuhan penduduk sebesar 0,57% per tahun.

The highest population growth rate is in Muara Sabak Barat Subdistrict with the average of population growth rate is 3,35 percent per year, followed by Geragai Subdistrict with 1.42% growth rate per year. The lowest population growth rate is in Kuala Jambi Subdistrict with growth rate is 0.57% per year.

Kepadatan penduduk tahun 2022 berdasarkan Luas Wilayah menurut adalah sebesar 46 jiwa/km². Berbak selaku daerah terluas, memiliki kepadatan penduduk terendah (9 Jiwa/ km²). Kecamatan yang paling padat ialah Rantau Rasau dengan kepadatan penduduk 142 jiwa/ km².

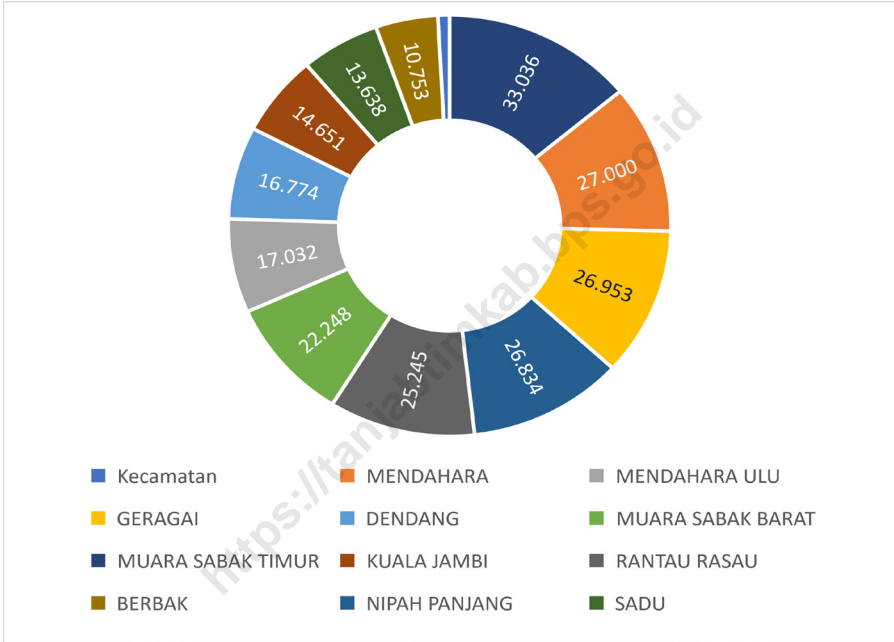
The population density in 2022 based on area by area is 46 people/km². Berbak as the largest area, has the lowest population density (9 people/km²). The most densely populated district is Rantau Rasau with a population density of 142 people/km².

Rasio jenis kelamin di Kabupaten Tanjung Jabung Timur tahun 2022 sebesar 103,98. Hal ini berarti terdapat sebanyak 104 penduduk pria per 100 penduduk wanita.

Sex ratio in Tanjung Jabung Timur Regency in 2022 is 103,98. It means, there are 104 males in every 100 females.

Gambar 3.1
Figures

Distribusi Penduduk Menurut Kecamatan di Kabupaten Tanjung Jabung Timur (%), 2022
Population Distribution by District in East Tanjung Jabung Regency (%), 2022

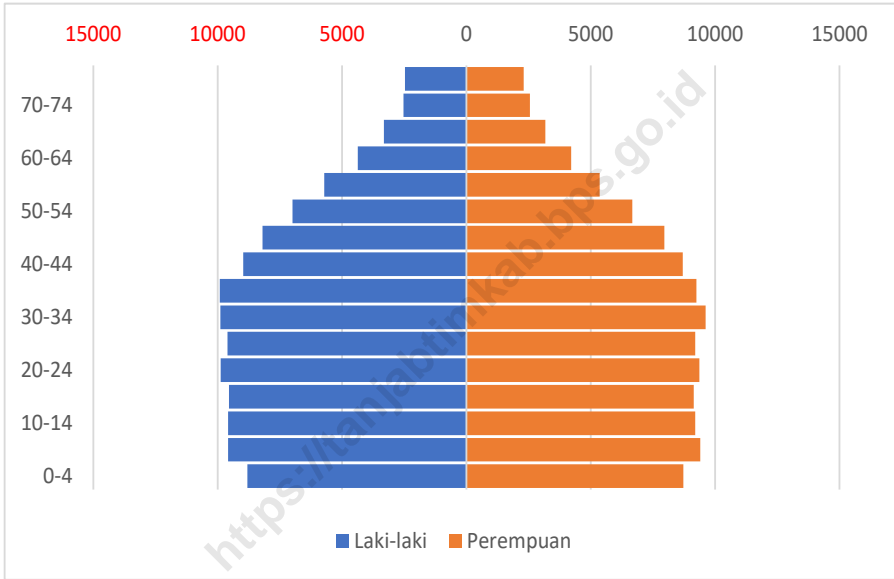


Catatan : Kondisi Penduduk di Pertengahan tahun 2022
 Sumber/Source: Dinas Kependudukan dan Catatan Sipil Kab. Tanjung Jabung Timur/ Department of Population and Civil Registry Tanjung Jabung Timur Regency

Gambar 3.2
Figures

Distribusi Penduduk Berdasarkan Jenis Kelamin dan Kelompok Umur di Kabupaten Tanjung Jabung Timur, 2022.

Distribution of Population by Gender and Age Group in East Tanjung Jabung Regency, 2022.



Catatan : Kondisi Penduduk di Pertengahan tahun 2022
 Sumber/Source: Dinas Kependudukan dan Catatan Sipil Kab. Tanjung Jabung Timur/ Department of Population and Civil Registry Tanjung Jabung Timur Regency

3.1 PENDUDUK POPULATION

Tabel 3.1.1 Penduduk, Laju Pertumbuhan Penduduk, Distribusi Persentase Penduduk, Kepadatan Penduduk, Rasio Jenis Kelamin Penduduk Menurut Kecamatan di Kabupaten Tanjung Timur, 2022
Population, Population Growth Rate, Percentage Distribution of Population, Population Density, and Population Sex Ratio by Subdistrict in Tanjung Jabung Timur Regency, 2022

Kecamatan Subdistrict	Penduduk (ribu) Population (thousand)	Laju Pertumbuhan Penduduk per Tahun 2021–2022 Annual Population Growth Rate (%) 2021–2022
(1)	(2)	(3)
Mendahara	27 000	0,61
Mendahara Ulu	17 032	1,06
Geragai	26 953	1,42
Dendang	16 774	0,87
Muara Sabak Barat	22 248	1,94
Muara Sabak Timur	33 036	0,66
Kuala Jambi	14 651	0,57
Rantau Rasau	25 245	0,93
Berbak	10 753	0,76
Nipah Panjang	26 834	0,62
Sadu	13 638	0,88
Tanjung jabung Timur	234.164	0,94

Lanjutan Tabel/*Continued Table* 3.1.1

Kecamatan Subdistrict	Persentase Penduduk Percentage of Total Population	Kepadatan Penduduk per km² Population Density per sq.km
(1)	(4)	(5)
Mendahara	11,61	50,13
Mendahara Ulu	7,26	30,73
Geragai	11,40	48,45
Dendang	7,17	43,97
Muara Sabak Barat	9,32	80,18
Muara Sabak Timur	14,19	85,13
Kuala Jambi	6,30	128,57
Rantau Rasau	10,78	142,19
Berbak	4,61	9,20
Nipah Panjang	11,53	87,14
Sadu	5,83	21,96
Tanjung Jabung Timur	100,00	46,04

Lanjutan Tabel/*Continued Table* 3.1.1

Kecamatan <i>Subdistrict</i>	Rasio Jenis Kelamin Penduduk <i>Population Sex Ratio</i>
(1)	(6)
Mendahara	...
Mendahara Ulu	...
Geragai	...
Dendang	...
Muara Sabak Barat	...
Muara Sabak Timur	...
Kuala Jambi	...
Rantau Rasau	...
Berbak	...
Nipah Panjang	...
Sadu	...
Tanjung Jabung Timur	103,98

Catatan/*Note*: - = data tidak tersedia

Sumber/*Source*: Dinas Kependudukan dan Catatan Sipil Kab. Tanjung Jabung Timur.
Department of Population and Civil Registry Kab.

Tabel
Table 3.1.2

Jumlah Penduduk Menurut Kelompok Umur dan Jenis Kelamin di Kabupaten Tanjung Jabung Timur, 2022
Population by Age Groups and Sex in Tanjung Jabung Timur Regency, 2022

Kelompok Umur Age Groups	Jenis Kelamin/Sex		
	Laki-Laki Male	Perempuan Female	Jumlah Total
(1)	(2)	(3)	(4)
0–4	8 800	8 724	17 524
5–9	9 585	9 405	18 990
10–14	9 586	9 197	18 783
15–19	9 547	9 139	18 686
20–24	9 880	9 367	19 247
25–29	9 607	9 192	18 799
30–34	9 896	9 619	19 515
35–39	9 919	9 243	19 162
40–44	8 969	8 691	17 660
45–49	8 198	7 962	16 160
50–54	6 991	6 674	13 665
55–59	5 712	5 355	11 067
60–64	4 372	4 214	8 586
65–69	3 316	3 170	6 486
70–74	2 526	2 547	5 073
75+	2 464	2 297	4 761
Tanjung Jabung Timur	119.368	114.796	234.164

Catatan/Note: Kondisi Penduduk di Pertengahan tahun 2022/population condition mid 2022
Sumber/Source: Dinas Kependudukan dan Catatan Sipil Kab. Tanjung Jabung Timur.
Department of Population and Civil Registry Kab.

3.2 KETENAGAKERJAAN EMPLOYMENT

Tabel 3.2.1 Jumlah Penduduk Berumur 15 Tahun Keatas Menurut Jenis Kegiatan Selama Seminggu yang Lalu dan Jenis Kelamin Kabupaten Tanjung Jabung Timur, 2022
Population Aged 15 Years and Over by Type of Activity During The Previous Week and Sex Tanjung Jabung Timur Regency, 2022

Kegiatan Utama <i>Main Activity</i>	Jenis Kelamin/Sex		
	Laki-Laki <i>Male</i>	Perempuan <i>Female</i>	Laki-Laki+ Perempuan <i>Male+Female</i>
(1)	(2)	(3)	(4)
I. Angkatan Kerja/Economically Active			
1. Bekerja/ <i>Working</i>	76 152	42 936	119 088
2. Pengangguran Terbuka/ <i>Unemployment</i>	906	690	1 596
II. Bukan Angkatan Kerja/Not Economically Active			
1. Sekolah/ <i>Attending School</i>	4 098	5 048	9 146
2. Mengurus Rumah Tangga/ <i>Housekeeping</i>	911	28 150	29 061
3. Lainnya/ <i>Others</i>	3 564	3 217	6 781
Jumlah/Total	85 631	80 041	165 672

Catatan/Note:

Sumber/Source: BPS, Survei Angkatan Kerja Nasional (Sakernas) Agustus/BPS-Statistics Indonesia, August National Labor Force Survey

Tabel
Table 3.2.2

Penduduk Berumur 15 Tahun ke Atas Menurut Pendidikan Tertinggi yang Ditamatkan dan Jenis Kegiatan Selama Seminggu yang Lalu Kabupaten Tanjung Jabung Timur, 2022

Population 15 Years of Age and Over by Educational Attainment and Type of Activity During the Previous Week Tanjung Jabung Timur Regency, 2022

Pendidikan Tertinggi yang Ditamatkan ¹ <i>Educational Attainment¹</i>	Angkatan Kerja/Economically Active			Persentase Bekerja terhadap Angkatan Kerja <i>Percentage of Working to Economically Active</i>
	Bekerja <i>Working</i>	Pengangguran ² <i>Unemployment²</i>	Jumlah Angkatan Kerja <i>Total of Economically Active</i>	
(1)	(2)	(3)	(4)	(5)
0	66 300	98	66 398	99,85
1	20 990	403	21 393	98,12
2	23 695	779	24 474	96,82
3	8 103	316	8 419	96,25
Jumlah/Total	119 088	1596	120 684	98,68

Catatan/Note: ¹ 0. ≤ Sekolah Dasar (SD)/≤ *Primary School*
 1. Sekolah Menengah Pertama/*Junior High School*
 2. Sekolah Menengah Atas/*Senior High School*
 3. Perguruan Tinggi/*Collage*
² 1. Mencari pekerjaan/*Looking for work*
 2. Mempersiapkan usaha/*Establishing a new business/firm*
 3. Merasa tidak mungkin mendapat pekerjaan/*Feeling hopeless in looking for work (discouraged job seekers)*
 4. Sudah punya pekerjaan tetapi belum mulai bekerja/*Having job already but not starting to work yet*

Sumber/Source: BPS, Survei Angkatan Kerja Nasional (Sakernas) Agustus/BPS-Statistics Indonesia, August National Labor Force Survey

Tabel
Table 3.2.3

Penduduk Berumur 15 Tahun Ke Atas yang Bekerja Selama Seminggu yang Lalu Menurut Status Pekerjaan Utama dan Jenis Kelamin Kabupaten Tanjung Jabung Timur, 2022
Population 15 Years of Age and Over who Worked During The Previous Week by Main Employment Status and Sex Tanjung Jabung Timur Regency, 2022

Status Pekerjaan Utama <i>Main Employment Status</i>	Laki-Laki <i>Male</i>	Perempuan <i>Female</i>	Jumlah <i>Total</i>
(1)	(2)	(3)	(4)
Berusaha sendiri <i>Own account worker</i>	293 383	147 364	440 747
Berusaha dibantu buruh tidak tetap/buruh tidak dibayar <i>Employer assisted by temporary worker/unpaid worker</i>	177 824	56 491	234 315
Berusaha dibantu buruh tetap/buruh dibayar <i>Employer assisted by permanent worker/paid worker</i>	77 785	12 747	90 532
Buruh/Karyawan/Pegawai/ <i>Employee</i>	431 814	197 097	628 911
Pekerja bebas <i>Casual worker</i>	116 184	29 644	145 828
Pekerja keluarga/tak dibayar <i>Family worker/unpaid worker</i>	64 327	193 159	257 486
Jumlah/Total	1 161 317	636 502	1 797 819

Catatan/Note: -

Sumber/Source: BPS, Survei Angkatan Kerja Nasional (Sakernas) Agustus/BPS-Statistics Indonesia, August National Labor Force Survey

BAB 4

SOSIAL DAN KESEJAHTERAAN RAKYAT SOCIAL AND WELFARE

Jumlah Sekolah

SD/MI
223

MTS
32

SMK/MA
33

Perbandingan Guru & Murid

1
12

1
8

1
8



PENJELASAN TEKNIS**TECHNICAL NOTES**

1. Jalur Pendidikan di Indonesia terdiri atas 1) pendidikan formal, 2) pendidikan nonformal, dan 3) pendidikan informal yang ketiganya dapat saling melengkapi dan memperkaya (Undang-Undang No. 20 Tahun 2003 tentang Sistem Pendidikan Nasional).

1. The Education System in Indonesiaa formal education, 2) non-formal education, and 3) informal education that all three can be complementary and enriching (Law No. 20 Year 2003 about The National Education System).

2. Jenjang Pendidikan Formal terdiri atas pendidikan dasar, pendidikan menengah, dan pendidikan tinggi. Jenis pendidikan yang diajarkan mencakup pendidikan umum, kejuruan, akademik, profesi, vokasi, keagamaan, dan khusus.

2. The Formal Education Level consists of primary education, secondary education, and high education. The kind of education that taught consists of general education, vocational, academic, professional, religious, and specific education.

a. Pendidikan Dasar berbentuk Sekolah Dasar (SD) dan Madrasah Ibtidaiyah (MI) atau bentuk lain yang sederajat serta Sekolah Menengah Pertama (SMP) dan Madrasah Tsanawiyah (MTs) atau bentuk lain yang sederajat.

a. The Primary Education consists of Elementary School and Islamic Elementary School or other equivalent forms and Junior High School and MTs or other equivalent forms.

b. Pendidikan Menengah berbentuk Sekolah Menengah Atas (SMA), Madrasah Aliyah (MA), Sekolah Menengah Kejuruan (SMK), dan Madrasah Aliyah Kejuruan (MAK), atau bentuk lain yang sederajat.

b. The Secondary Education consists of the senior high school, Madrasah Aliyah, Vocational School, and Vocational Madrasah Aliyah, or other equivalent forms.

c. Pendidikan Tinggi merupakan jenjang pendidikan setelah pendidikan menengah yang

c. The Tertiary Education consists of the education level after the secondary education that consists

mencakup program pendidikan diploma, sarjana, magister, spesialis, dan doktor yang diselenggarakan oleh perguruan tinggi. Perguruan tinggi dapat berbentuk akademi, politeknik, sekolah tinggi, atau institut.

- 3. Rumah Sakit** adalah tempat pemeriksaan dan perawatan kesehatan, biasanya berada di bawah pengawasan dokter/tenaga medis, yang melayani penderita yang sakit untuk berobat rawat jalan atau rawat inap. Undang-undang RI No. 44 Tahun 2009 tentang rumah sakit mengelompokkan rumah sakit berdasarkan jenis pelayanan yang diberikan menjadi:

Rumah Sakit Umum adalah rumah sakit yang memberikan pelayanan kesehatan pada semua bidang dan jenis penyakit.

Rumah Sakit Khusus adalah rumah sakit yang memberikan pelayanan utama pada satu bidang atau satu jenis penyakit tertentu berdasarkan disiplin ilmu, golongan umur, organ, jenis penyakit, atau kekhususan lainnya.

Rumah Sakit Bersalin adalah rumah sakit khusus untuk persalinan, dilengkapi pelayanan spesialis pemeriksaan kehamilan, persalinan, rawat inap dan rawat jalan ibu dan anak yang

of diplomas, bachelor, master, specialist, and doctoral degrees that are held by the college. The universities can be academy, polytechnic, college, or institute.

- 3. Hospital** is a place for health check, usually controlled/ supervised by doctors/medical personnel to serve the ill patients to get outpatient or inpatient treatment services. The law of the Republic of Indonesia Number 44 year 2009 concerning hospital have been grouping hospital based on the type of service being given into:

General Hospital is a hospital that provides health services in all areas and types of diseases.

Special Hospital is a hospital that provides primary care in one area or one particular type of disease base on dicipline, age group, organ, type of disease, or other specificity.

Maternity Hospital is a specialized hospital for childbirth, has specialist inspection service to pregnancy, childbirth, hospitalization and outpatient for mothers and children that is under the supervision of an

berada di bawah pengawasan dokter spesialis kandungan.

Poliklinik adalah sarana kesehatan yang dipakai untuk pelayanan berobat jalan, biasanya berada di bawah pengawasan dokter/tenaga medis.

Puskesmas (Pusat Kesehatan Masyarakat) adalah unit pelaksana teknis dinas kesehatan kabupaten/kota yang mempunyai fungsi utama sebagai penyelenggara pelayanan kesehatan tingkat pertama. Wilayah kerja puskesmas maksimal adalah satu kecamatan dan untuk dapat menjangkau wilayah kerjanya, puskesmas mempunyai jaringan pelayanan yang meliputi unit Puskesmas Pembantu (Pustu), unit Puskesmas Keliling (Puskel), dan unit bidan desa/komunitas (Peraturan Menteri Kesehatan RI No. 75 Tahun 2014 Tentang Pusat Kesehatan Masyarakat).

Apotek adalah suatu tempat tertentu yang digunakan untuk melakukan pekerjaan kefarmasian, dan penyaluran/penjualan obat atau bahan farmasi dan perbekalan kesehatan lainnya kepada masyarakat yang dikelola oleh tenaga apoteker (Peraturan Menteri Kesehatan RI No. 1332 Tahun 2002 Tentang Perubahan Atas Peraturan Menteri Kesehatan RI No. 922/MENKES/PER/X/1993

obstetrician.

***Polyclinic** is a health facility in which to get outpatient services, usually under the control of doctor/medical personnel.*

***Public Health Center** is technical implementation unit of regency health department that have the primary function as a first-level health care providers. The working area standard of public health center is one district and to reach their working areas, public health centers have a service network covering subsidiary of public health center, mobile public health center units, and midwife units (Regulation of the Minister of Health of Indonesia Number 75 Year 2014 about Public Health Center).*

***Pharmacy** is a specific place that is used for pharmaceutical jobs, and distribution/sale of drugs/pharmaceuticals and other medical supplies to people that are administered by trained pharmacist (Regulation of the Minister of Health of Indonesia Number 1332 Year 2002 about the Changes of Regulation of the Minister of Health of Indonesia Number 922/MENKES/PER/X/1993 about Pro-vision and*

Tentang Ketentuan dan Tata Cara Pemberian Izin Apotek).

Procedures for Administration of Licensed Pharmacies).

4. **Imunisasi** adalah memasukkan kuman atau racun penyakit tertentu yang sudah dilemahkan (vaksin) ke dalam tubuh dengan cara disuntik atau diminum (diteteskan dalam mulut) dengan maksud agar terjadi kekebalan tubuh terhadap penyakit tersebut.

4. **Immunization** is putting enervated microbe of a certain disease into human body by injection or drinking (dropping into mouth) to make the body immune to that disease.

BGG (Bacillus Calmette Guerin) merupakan vaksinasi untuk mencegah penyakit TBC, diberikan pada bayi baru lahir atau anak, dengan suntikan pada kulit pangkal lengan atas. Bekas suntikan kemudian akan membentuk tonjolan kecil jaringan parut pada kulit lengan atas. Suntikan BCG diberikan kepada anak sebanyak 1 kali.

BCG (Bacillus Calmette Guerin) is a vaccine to prevent TBC disease, given to newborns or children, by injection at the base of the skin of the upper arm. Injection site will form little bumps of scar tissue in the skin of the upper arm. BCG injections given to children 1 times.

DPT (Difteri, Pertusis, Tetanus) merupakan vaksin untuk mencegah penyakit Difteri, Pertusis, dan Tetanus yang diberikan pada bayi berumur 3 bulan ke atas, dengan suntikan pada paha, diulang 1 bulan dan 2 bulan kemudian, sehingga suntikan imunisasi DPT lengkap pada balita berjumlah 3 kali (kadang-kadang selang waktu antar suntikan bisa lebih dari 1 bulan).

DPT (Diphtheria, Pertussis, Tetanus) is a vaccine to prevent the diphtheria, pertussis, and tetanus disease, given to infants aged 3 months and above, with a shot in the thigh, repeated one month and two months later, so that the complete DPT immunization shots at toddler totaling 3 times (sometimes the time interval between injections can be more than 1 month).

5. **Peristiwa tindak pidana yang dilaporkan** ialah setiap peristiwa yang diterima kepolisian dari laporan masyarakat, atau peristiwa dimana pelakunya tertangkap tangan oleh kepolisian.

Jumlah tindak pidana menggambarkan jumlah kasus tindak pidana yang terjadi pada kurun waktu tertentu.

6. Untuk mengukur kemiskinan, BPS menggunakan konsep kemampuan memenuhi kebutuhan dasar (basic needs approach). Dengan pendekatan ini, kemiskinan dipandang sebagai ketidakmampuan dari sisi ekonomi untuk memenuhi kebutuhan dasar makanan dan bukan makanan yang diukur dari sisi pengeluaran. Metode yang digunakan adalah menghitung Garis Kemiskinan (GK), yang terdiri dari dua komponen yaitu Garis Kemiskinan Makanan (GKM) dan Garis Kemiskinan Non-Makanan (GKNM). Penghitungan Garis Kemiskinan dilakukan secara terpisah untuk daerah perkotaan dan perdesaan.

Penduduk miskin adalah penduduk yang memiliki rata-rata pengeluaran per kapita per bulan di bawah Garis Kemiskinan.

5. **Reported crime** incidence includes all criminal cases reported and received by police office, and all crimes caught by police.

Crime total refers to the number of criminal cases occurring during a given period.

6. To measure poverty, BPS-Statistics Indonesia has used the concept of basic needs approach. Therefore, poverty is viewed as economic inability to fulfill food and non-food basic needs which are measured by consumption/expenditure. The method used is calculating poverty line, which consists of two components that are Food Poverty Line (FPL) and Non-Food Poverty Line (NFPL). The poverty line was calculated separately for urban and rural areas.

A person whose expenditure per capita per month is below the poverty line is considered to be **poor**.

Garis Kemiskinan Makanan (GKM) merupakan nilai pengeluaran kebutuhan minimum makanan yang disetarakan dengan 2.100 kkalori per kapita per hari. **Garis Kemiskinan Non-Makanan (GKNM)** adalah kebutuhan minimum untuk perumahan, sandang, pendidikan, kesehatan, dan kebutuhan dasar lainnya.

Ukuran Kemiskinan

Head Count Index (HCI-P0) adalah persentase penduduk miskin yang berada di bawah **Garis Kemiskinan (GK)**.

Indeks Kedalaman Kemiskinan (PovertyGapIndex-P1) merupakan ukuran rata-rata kesenjangan pengeluaran masing-masing penduduk miskin terhadap garis kemiskinan. Semakin tinggi nilai indeks, semakin jauh rata-rata pengeluaran penduduk dari garis kemiskinan.

Indeks Keparahan Kemiskinan (Poverty Severity Index-P2) memberikan gambaran mengenai penyebaran pengeluaran di antara penduduk miskin. Semakin tinggi nilai indeks, semakin tinggi ketimpangan pengeluaran di antara penduduk miskin

***The Food Poverty Line** refers to the daily minimum requirement of 2,100 kcal per capita per day. **The Non-Food Poverty Line** refers to the minimum requirement for household necessities for clothing, education, health, and other basic individual needs.*

Poverty Measures

Head Count Index (HCI-P0) simply measures the percentage of the population that is counted as poor, often denoted by P0.

Poverty Gap Index-P1 measures the extent to which individuals fall below the poverty line (the poverty gaps) as a proportion of the poverty line. Higher value of the index shows that the gap between average expenditure of the poor and the poverty line is wider.

Poverty Severity Index-P2 describes inequality among the poor. Higher value of the index shows that inequality among the poor is higher.

ULASAN**DESCRIPTION****Pendidikan**

Jumlah sekolah di Kabupaten Tanjung Jabung Timur kondisi 2022 adalah :

Taman Kanak : 64 sekolah
 Raudatul Athfal : 7 sekolah
 SD : 198 sekolah
 Madrasah Ibtidaiyah : 25 sekolah
 S M P : 49 sekolah
 Madrasah Tsanawiyah: 32 sekolah
 S M A : 12 sekolah
 S M K : 7 sekolah
 Madrasah Aliyah : 26 sekolah

Kesehatan

Jumlah fasilitas kesehatan di Kabupaten Tanjung Jabung Timur tahun 2019 sebagai berikut:

Rumah sakit : 1 unit
 Puskesmas : 17 unit
 Posyandu : 289 unit
 Klinik pratama : 5 unit

Education

In 2020, the number of school in Tanjung Jabung Timur Regency are:

*Kindergarten : 64 units
 Raudatul Athflah : 7units
 Primary School : 198 units
 Madrasah Ibtidaiyah : 25 units
 Junior High School : 49 units
 Madrasah Tsanawiyah: 32 units
 Senior High School : 12 units
 Vocational Senior High School : 7 units
 Madrasah Aliyah: 26 units*

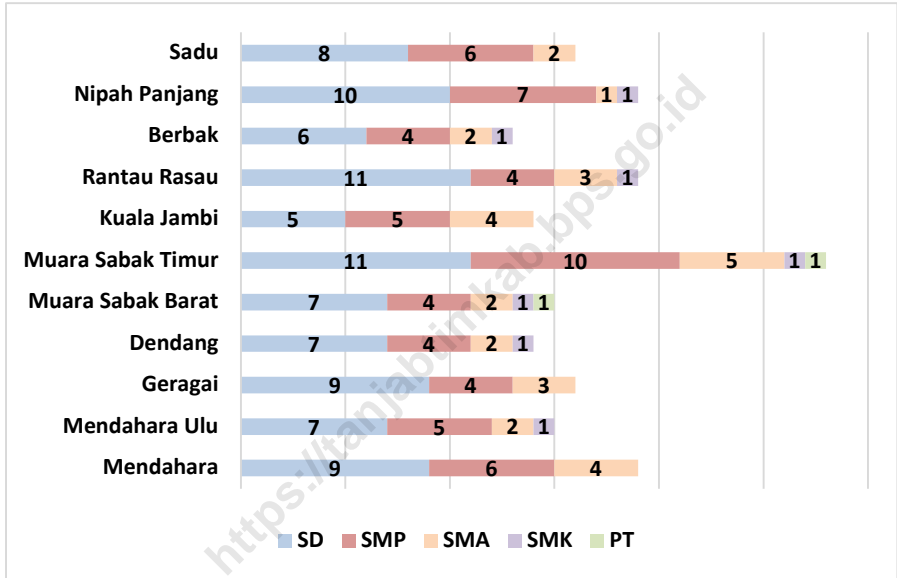
Health

Number of health facilities in Tanjung Jabung Timur Regency 2019 are:

*Hospital: 1 unit
 Public Health Center : 17 units
 Integrates Health Post : 289 units
 Primary Clinic : 5 units*

Gambar 4.1
Figures

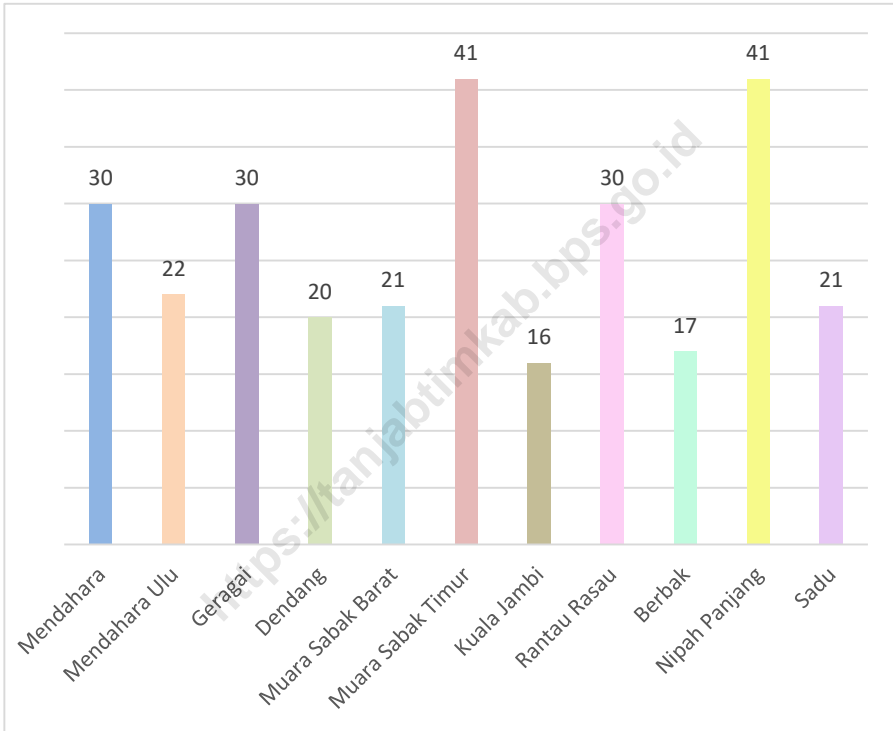
Jumlah Desa/ Kelurahan yang Memiliki Fasilitas Sekolah Menurut Kecamatan dan Tingkat Pendidikan, 2022
Number of Villages Having Educational Facilities by Subdistrict and Educational Level, 2022



Sumber/Source: BPS, Pendataan Potensi Desa (Podes)/ BPS–Statistics Indonesia, Village Potential Data Collection

Gambar 4.2
Figures

**Jumlah Posyandu Menurut Kecamatan di Kabupaten
Tanjung Jabung Timur, 2022**
*Number of Integrated Health Post by Subdistrict in
Tanjung Jabung Timur Regency, 2022*



Sumber/Source: Dinas Kesehatan Kabupaten Tanjung Jabung Timur/Health Office of Tanjung Jabung Timur Regency

4.1 PENDIDIKAN EDUCATION

Tabel 4.1.1 Jumlah Sekolah, Guru, dan Murid Taman Kanak-Kanak (TK) di Bawah Kementerian Pendidikan dan Kebudayaan Menurut Kecamatan Kabupaten Tanjung Jabung Timur, 2021/2022 dan 2022/2023
Number of Schools, Teachers, and Pupils in Kindergarten Under The Ministry of Education and Culture by Subdistrict in Tanjung Jabung Timur Regency, 2021/2022 and 2022/2023

Kecamatan Subdistrict	Sekolah/Schools					
	Negeri/Public		Swasta/Private		Jumlah/Total	
	2021/2022	2022/2023	2021/2022	2022/2023	2021/2022	2022/2023
(1)	(2)	(3)	(4)	(5)	(6)	(7)
Mendahara	1	2	4	2	5	4
Mendahara Ulu	1	1	2	4	3	5
Geragai	3	3	3	3	6	6
Dendang	1	1	3	5	4	6
Muara Sabak Barat	1	1	5	4	6	5
Muara Sabak Timur	1	1	6	2	7	3
Kuala Jambi	1	1	5	6	6	7
Rantau Rasau	1	1	9	7	10	8
Berbak	2	3	2	4	4	7
Nipah Panjang	3	1	4	9	7	10
Sadu	1	2	1	1	2	3
Tanjung Jabung Timur	16	17	44	47	60	64

Lanjutan Tabel/*Continued Table 4.1.1*

Kecamatan Subdistrict	Guru /Teachers					
	Negeri/Public		Swasta/Private		Jumlah/Total	
	2021/2022	2022/2023	2021/2022	2022/2023	2021/2022	2022/2023
(1)	(8)	(9)	(10)	(11)	(12)	(13)
Mendahara	3	5	17	9	20	14
Mendahara Ulu	5	5	8	18	13	23
Geragai	14	14	11	13	25	27
Dendang	4	4	15	23	19	27
Muara Sabak Barat	9	3	20	18	29	21
Muara Sabak Timur	4	5	23	9	27	14
Kuala Jambi	4	9	22	26	26	35
Rantau Rasau	4	5	25	29	29	34
Berbak	6	17	9	12	15	29
Nipah Panjang	17	5	11	25	28	30
Sadu	3	6	4	4	7	10
Tanjung Jabung Timur	73	78	165	186	238	264

Lanjutan Tabel/*Continued Table 4.1.1*

Kecamatan Subdistrict	Murid/Pupils					
	Negeri/Public		Swasta/Private		Jumlah/Total	
	2021/2022	2022/2023	2021/2022	2022/2023	2021/2022	2022/2023
(1)	(14)	(15)	(16)	(17)	(18)	(19)
Mendahara	32	37	122	46	154	83
Mendahara Ulu	33	28	52	87	85	115
Geragai	177	143	83	61	260	204
Dendang	27	33	67	196	94	229
Muara Sabak Barat	79	34	186	132	265	166
Muara Sabak Timur	32	44	273	44	305	88
Kuala Jambi	32	91	202	231	234	322
Rantau Rasau	37	32	201	285	238	317
Berbak	48	121	48	109	96	230
Nipah Panjang	117	27	106	181	223	208
Sadu	32	57	35	27	67	84
Tanjung Jabung Timur	646	647	1 375	1399	2 021	2046

Catatan/Note: ¹ Jumlah guru termasuk kepala sekolah dan guru/*The total of teachers including headmaster and teacher*

¹ Data tahun 2022/2023 belum tersedia

Sumber/Source: Kementerian Pendidikan dan Kebudayaan, Data Semester Ganjil/*Ministry of Educations and Culture, Odd Semester Data*

Tabel
Table 4.1.2

**Jumlah Sekolah, Guru, dan Murid Raudatul Athfal (RA)
di Bawah Kementerian Agama Menurut Kecamatan
di Kabupaten Tanjung Jabung Timur, 2021/2022 dan
2022/2023**

**Number of Schools, Teachers, and Pupils in Raudatul Athfal
(RA) Under The Ministry of Religious Affairs by Subdistrict
in Tanjung Jabung Timur Regency, 2021/2022 and
2022/2023**

Kecamatan Subdistrict	Raudatul Athfal (RA) / Raudatul Athfal (RA)					
	Sekolah/Schools		Guru/Teachers		Murid/Pupils	
	2021/2022	2022/2023	2021/2022	2022/2023	2021/2022	2022/2023
(1)	(2)	(3)	(4)	(5)	(6)	(7)
Mendahara	-	-	-	-	-	-
Mendahara Ulu	-	-	-	-	-	-
Geragai	-	-	-	-	-	-
Dendang	1	1	2	2	21	25
Muara Sabak Barat	1	1	5	5	69	28
Muara Sabak Timur	3	3	9	9	65	90
Kuala Jambi	-	-	-	-	-	-
Rantau Rasau	1	1	6	7	82	94
Berbak	-	-	-	-	-	-
Nipah Panjang	1	1	4	4	55	70
Sadu	-	-	-	-	-	-
Tanjung Jabung Timur	7	7	26	27	292	307

Catatan/Note: Seluruh Raudatul Athfal (RA) berstatus swasta/All Raudatul Athfal (RA) are private
Sumber/Source: Kementerian Agama, Data Semester Ganjil/Ministry of Religious Affairs, Odd Semester Data

Tabel
Table 4.1.3

Jumlah Sekolah, Guru, dan Murid Sekolah Dasar (SD) di Bawah Kementerian Pendidikan dan Kebudayaan Menurut Kecamatan di Kabupaten Tanjung Jabung Timur, 2021/2022 dan 2022/2023
Number of Schools, Teachers, and Pupils in Primary Schools Under The Ministry of Education and Culture by Subdistrict in Tanjung Jabung Timur Regency, 2021/2022 and 2022/2023

Kecamatan Subdistrict	Sekolah/Schools					
	Negeri/Public		Swasta/Private		Jumlah/Total	
	2021/2022	2022/2023	2021/2022	2022/2023	2021/2022	2022/2023
(1)	(2)	(3)	(4)	(5)	(6)	(7)
Mendahara	19	16	-	-	19	16
Mendahara Ulu	8	8	-	-	8	8
Geragai	21	21	-	-	21	21
Dendang	18	18	-	-	18	18
Muara Sabak Barat	13	13	2	2	15	15
Muara Sabak Timur	26	23	-	-	26	23
Kuala Jambi	11	11	1	1	12	12
Rantau Rasau	30	29	-	-	30	29
Berbak	11	11	-	-	11	11
Nipah Panjang	27	26	-	1	27	27
Sadu	19	18	-	-	19	18
Tanjung Jabung Timur	203	194	3	4	206	198

Lanjutan Tabel/*Continued Table* 4.1.3

Kecamatan Subdistrict	Guru ¹ /Teachers ¹					
	Negeri/Public		Swasta/Private		Jumlah/Total	
	2021/2022	2022/2023	2021/2022	2022/2023	2021/2022	2022/2023
(1)	(8)	(9)	(10)	(11)	(12)	(13)
Mendahara	167	160	-	-	167	160
Mendahara Ulu	103	101	-	-	103	101
Geragai	220	214	-	-	220	214
Dendang	146	149	-	-	146	149
Muara Sabak Barat	137	142	17	26	154	168
Muara Sabak Timur	228	222	-	-	228	222
Kuala Jambi	104	108	7	8	111	116
Rantau Rasau	245	243	-	-	245	243
Berbak	95	101	-	-	95	101
Nipah Panjang	238	240	-	6	238	246
Sadu	145	142	-	-	145	142
Tanjung Jabung Timur	1 828	1 822	24	40	1 852	1 862

Lanjutan Tabel/*Continued Table 4.1.3*

Kecamatan Subdistrict	Murid/Pupils					
	Negeri/Public		Swasta/Private		Jumlah/Total	
	2021/2022	2022/2023	2021/2022	2022/2023		
(1)	(14)	(15)	(16)	(17)	(18)	(19)
Mendahara	2 185	2 058	-	-	2 185	2 058
Mendahara Ulu	1 945	1 945	-	-	1 945	1 945
Geragai	2 840	2 857	-	-	2 840	2 857
Dendang	1 515	1 413	-	-	1 515	1 413
Muara Sabak Barat	2 116	2 142	353	472	2 469	2 614
Muara Sabak Timur	3 496	3 393	-	-	3 496	3 393
Kuala Jambi	1 298	1 254	162	187	1 460	1 441
Rantau Rasau	2 422	2 339	-	-	2 422	2 339
Berbak	882	806	-	-	882	806
Nipah Panjang	2 721	2 594	-	75	2 721	2 669
Sadu	1 723	1 714	-	-	1 723	1 714
Tanjung Jabung Timur	23 143	22 515	515	734	23 658	23 249

Catatan/Note: ¹ Jumlah guru termasuk kepala sekolah dan guru/*The total of teachers including headmaster and teacher*

Sumber/Source: Kementerian Pendidikan dan Kebudayaan, Data Semester Ganjil/*Ministry of Educations and Culture, Odd Semester Data*

Tabel
Table 4.1.4

Jumlah Sekolah, Guru, dan Murid Madrasah Ibtidaiyah (MI) di Bawah Kementerian Agama Menurut Kecamatan Menurut Kecamatan di Kabupaten Tanjung Jabung Timur, 2021/2022 dan 2022/2023
Number of Schools, Teachers, and Pupils in Madrasah Ibtidaiyah (MI) Under The Ministry of Religious Affairs by Subdistrict in Tanjung Jabung Timur Regency, 2021/2022 and 2022/2023

Kecamatan Subdistrict	Sekolah/Schools					
	Negeri/Public		Swasta/Private		Jumlah/Total	
	2021/2022	2022/2023	2021/2022	2022/2023	2021/2022	2022/2023
(1)	(2)	(3)	(4)	(5)	(6)	(7)
Mendahara	-	-	7	7	7	7
Mendahara Ulu	-	-	2	2	2	2
Geragai	-	-	3	3	3	3
Dendang	-	-	1	1	1	1
Muara Sabak Barat	1	1	1	1	2	2
Muara Sabak Timur	-	-	1	1	1	1
Kuala Jambi	-	-	2	2	2	2
Rantau Rasau	1	1	1	1	2	2
Berbak	-	-	3	3	3	3
Nipah Panjang	-	-	2	2	2	2
Sadu	-	-	-	-	-	-
Tanjung Jabung Timur	2	2	23	23	25	25

Lanjutan Tabel/*Continued Table 4.1.4*

Kecamatan Subdistrict	Guru/Teachers					
	Negeri/Public		Swasta/Private		Jumlah/Total	
	2021/2022	2022/2023	2021/2022	2022/2023	2021/2022	2022/2023
(1)	(8)	(9)	(10)	(11)	(12)	(13)
Mendahara	-	-	57	61	57	61
Mendahara Ulu	-	-	16	18	16	18
Geragai	-	-	28	33	28	33
Dendang	-	-	9	18	9	18
Muara Sabak Barat	17	19	11	11	28	30
Muara Sabak Timur	-	-	6	6	6	6
Kuala Jambi	-	-	13	13	13	13
Rantau Rasau	27	27	10	8	37	35
Berbak	-	-	27	29	27	29
Nipah Panjang	-	-	19	20	19	20
Sadu	-	-	-	-	-	-
Tanjung Jabung Timur	44	46	196	217	240	263

Lanjutan Tabel/*Continued Table 4.1.4*

Kecamatan Subdistrict	Murid/Pupils					
	Negeri/Public		Swasta/Private		Jumlah/Total	
	2021/2022	2022/2023	2021/2022	2022/2023	2021/2022	2022/2023
(1)	(14)	(15)	(16)	(17)	(18)	(19)
Mendahara	-	-	605	643	605	643
Mendahara Ulu	-	-	246	247	246	247
Geragai	-	-	228	229	228	229
Dendang	-	-	79	115	79	115
Muara Sabak Barat	207	219	152	170	359	389
Muara Sabak Timur	-	-	67	70	67	70
Kuala Jambi	-	-	99	107	99	107
Rantau Rasau	299	301	64	62	363	363
Berbak	-	-	262	286	262	286
Nipah Panjang	-	-	217	189	217	189
Sadu	-	-	-	-	-	-
Tanjung Jabung Timur	506	520	2 019	2 118	2 525	2 638

Sumber/*Source*: Kementerian Agama, Data Semester Ganjil/*Ministry of Religious Affairs, Odd Semester Data*

Tabel
Table 4.1.5

Jumlah Sekolah, Guru, dan Murid Sekolah Menengah Pertama (SMP) di Bawah Kementerian Pendidikan dan Kebudayaan Menurut Kecamatan di Kabupaten Tanjung Jabung Timur, 2021/2022 dan 2022/2023
Number of Schools, Teachers, and Pupils in Lower Secondary Schools Under The Ministry of Education and Culture by Subdistrict in Tanjung Jabung Timur, 2021/2022 and 2022/2023

Kecamatan Subdistrict	Sekolah/Schools					
	Negeri/Public		Swasta/Private		Jumlah/Total	
	2021/2022	2022/2023	2021/2022	2022/2023	2021/2022	2022/2023
(1)	(2)	(3)	(4)	(5)	(6)	(7)
Mendahara	4	4	-	-	4	4
Mendahara Ulu	5	5	-	-	5	5
Geragai	4	4	-	-	4	4
Dendang	4	4	-	-	4	4
Muara Sabak Barat	2	2	2	3	4	5
Muara Sabak Timur	6	6	-	-	6	6
Kuala Jambi	2	2	-	-	2	2
Rantau Rasau	3	3	1	1	4	4
Berbak	4	4	-	-	4	4
Nipah Panjang	7	7	-	-	7	7
Sadu	4	4	-	-	4	4
Tanjung Jabung Timur	45	45	3	4	48	49

Lanjutan Tabel/*Continued Table 4.1.5*

Kecamatan Subdistrict	Guru/Teachers					
	Negeri/Public		Swasta/Private		Jumlah/Total	
	2021/2022	2022/2023	2021/2022	2022/2023	2021/2022	2022/2023
(1)	(8)	(9)	(10)	(11)	(12)	(13)
Mendahara	46	46	-	-	46	46
Mendahara Ulu	64	67	-	-	64	67
Geragai	78	78	-	-	78	78
Dendang	57	57	-	-	57	57
Muara Sabak Barat	49	47	12	23	61	70
Muara Sabak Timur	91	89	-	-	91	89
Kuala Jambi	32	35	-	-	32	35
Rantau Rasau	58	61	6	7	64	68
Berbak	42	43	-	-	42	43
Nipah Panjang	89	84	-	-	89	84
Sadu	45	46	-	-	45	46
Tanjung Jabung Timur	651	653	18	30	669	683

Lanjutan Tabel/*Continued Table 4.1.5*

Kecamatan Subdistrict	Murid/Pupils					
	Negeri/Public		Swasta/Private		Jumlah/Total	
	2021/2022	2022/2023	2021/2022	2022/2023	2021/2022	2022/2023
(1)	(14)	(15)	(16)	(17)	(18)	(19)
Mendahara	355	348	-	-	355	348
Mendahara Ulu	632	604	-	-	632	604
Geragai	836	827	-	-	836	827
Dendang	464	441	-	-	464	441
Muara Sabak Barat	636	515	212	438	848	953
Muara Sabak Timur	923	884	-	-	923	884
Kuala Jambi	464	463	-	-	464	463
Rantau Rasau	768	802	80	148	848	950
Berbak	411	419	-	-	411	419
Nipah Panjang	722	701	-	-	722	701
Sadu	426	410	-	-	426	410
Tanjung Jabung Timur	6 637	6 414	292	586	6 929	7 000

Catatan/Note: ¹ Jumlah guru termasuk kepala sekolah dan guru/*The total of teachers including headmaster and teacher*

¹ Data tahun 2022/2023 belum tersedia

Sumber/Source: Kementerian Pendidikan dan Kebudayaan, Data Semester Ganjil/*Ministry of Educations and Culture, Odd Semester Data*

Tabel
Table 4.1.6

Jumlah Sekolah, Guru, dan Murid Madrasah Tsanawiyah (MTs) di Bawah Kementerian Agama Menurut Kecamatan di Kabupaten Tanjung Jabung Timur, 2021/2022 dan 2022/2023
Number of Schools, Teachers, and Pupils in Madrasah Tsanawiyah (MTs) Under The Ministry of Religious Affairs by Subdistrict in Tanjung Jabung Timur Regency, 2021/2022 and 2022/2023

Kecamatan Subdistrict	Sekolah/Schools					
	Negeri/Public		Swasta/Private		Jumlah/Total	
	2021/2022	2022/2023	2021/2022	2022/2023	2021/2022	2022/2023
(1)	(2)	(3)	(4)	(5)	(6)	(7)
Mendahara	1	1	4	4	5	5
Mendahara Ulu	-	-	2	2	2	2
Geragai	1	1	3	3	4	4
Dendang	-	-	1	2	1	2
Muara Sabak Barat	-	-	2	2	2	2
Muara Sabak Timur	-	-	6	6	6	6
Kuala Jambi	-	-	5	5	5	5
Rantau Rasau	1	1	1	1	2	2
Berbak	-	-	1	1	1	1
Nipah Panjang	1	1	-	-	1	1
Sadu	-	-	2	2	2	2
Tanjung Jabung Timur	4	4	27	28	31	32

Lanjutan Tabel/*Continued Table 4.1.6*

Kecamatan Subdistrict	Guru/Teachers					
	Negeri/Public		Swasta/Private		Jumlah/Total	
	2021/2022	2022/2023	2021/2022	2022/2023	2021/2022	2022/2023
(1)	(8)	(9)	(10)	(11)	(12)	(13)
Mendahara	27	25	41	40	68	65
Mendahara Ulu	-	-	16	17	16	17
Geragai	20	24	29	30	49	54
Dendang	-	-	16	30	16	30
Muara Sabak Barat	-	-	22	18	22	18
Muara Sabak Timur	-	-	76	77	76	77
Kuala Jambi	-	-	57	54	57	54
Rantau Rasau	41	42	11	13	52	55
Berbak	-	-	12	11	12	11
Nipah Panjang	32	31	-	-	32	31
Sadu	-	-	27	25	27	25
Tanjung Jabung Timur	120	122	307	315	427	437

Lanjutan Tabel/*Continued Table* 4.1.6

Kecamatan Subdistrict	Murid/Pupils					
	Negeri/Public		Swasta/Private		Jumlah/Total	
	2021/2022	2022/2023	2021/2022	2022/2023	2021/2022	2022/2023
(1)	(14)	(15)	(16)	(17)	(18)	(19)
Mendahara	349	315	367	346	716	661
Mendahara Ulu	-	-	87	118	87	118
Geragai	208	231	161	151	369	382
Dendang	-	-	104	123	104	123
Muara Sabak Barat	-	-	102	101	102	101
Muara Sabak Timur	-	-	516	521	516	521
Kuala Jambi	-	-	395	420	395	420
Rantau Rasau	346	300	163	361	509	661
Berbak	-	-	71	65	71	65
Nipah Panjang	429	369	-	-	429	369
Sadu	-	-	210	237	210	237
Tanjung Jabung Timur	1 332	1 215	2 176	2 443	3 508	3 658

Sumber/*Source*: Kementerian Agama, Data Semester Ganjil/*Ministry of Religious Affairs, Odd Semester Data*

Tabel
Table 4.1.7

Jumlah Sekolah, Guru, dan Murid Sekolah Menengah Atas (SMA) di Bawah Kementerian Pendidikan dan Kebudayaan Menurut Kecamatan di Kabupaten Tanjung Jabung Timur, 2021/2022 dan 2022/2023
Number of Schools, Teachers, and Pupils in Upper Secondary Schools Under The Ministry of Education and Culture by Subdistrict in Tanjung Jabung Timur Regency, 2021/2022 and 2022/2023

Kecamatan Subdistrict	Sekolah/Schools					
	Negeri/Public		Swasta/Private		Jumlah/Total	
	2021/2022	2022/2023	2021/2022	2022/2023	2021/2022	2022/2023
(1)	(2)	(3)	(4)	(5)	(6)	(7)
Mendahara	1	1	-	-	1	1
Mendahara Ulu	-	-	-	-	-	-
Geragai	2	2	-	-	2	2
Dandang	1	1	-	-	1	1
Muara Sabak Barat	1	1	-	-	1	1
Muara Sabak Timur	1	1	1	1	2	2
Kuala Jambi	1	1	-	-	1	1
Rantau Rasau	1	1	-	-	1	1
Berbak	-	-	1	1	1	1
Nipah Panjang	1	1	-	-	1	1
Sadu	1	1	-	-	1	1
Tanjung Jabung Timur	10	10	2	2	12	12

Lanjutan Tabel/*Continued Table 4.1.7*

Kecamatan Subdistrict	Guru/Teachers					
	Negeri/Public		Swasta/Private		Jumlah/Total	
	2021/2022	2022/2023	2021/2022	2022/2023	2021/2022	2022/2023
(1)	(8)	(9)	(10)	(11)	(12)	(13)
Mendahara	21	23	-	-	21	23
Mendahara Ulu	-	-	-	-	-	-
Geragai	55	60	-	-	55	60
Dendang	23	22	-	-	23	22
Muara Sabak Barat	25	29	-	-	25	29
Muara Sabak Timur	22	25	5	5	27	30
Kuala Jambi	24	25	-	-	24	25
Rantau Rasau	35	41	-	-	35	41
Berbak	-	-	8	8	8	8
Nipah Panjang	29	30	-	-	29	30
Sadu	22	21	-	-	22	21
Tanjung Jabung Timur	256	276	13	13	269	289

Lanjutan Tabel/*Continued Table 4.1.7*

Kecamatan Subdistrict	Murid/Pupils					
	Negeri/Public		Swasta/Private		Jumlah/Total	
	2021/2022	2022/2023	2021/2022	2022/2023	2021/2022	2022/2023
(1)	(14)	(15)	(16)	(17)	(18)	(19)
Mendahara	285	274	-	-	285	274
Mendahara Ulu	-	-	-	-	-	-
Geragai	828	838	-	-	828	838
Dendang	302	289	-	-	302	289
Muara Sabak Barat	402	432	-	-	402	432
Muara Sabak Timur	359	343	140	120	499	463
Kuala Jambi	457	462	-	-	457	462
Rantau Rasau	738	733	-	-	738	733
Berbak	-	-	91	95	91	95
Nipah Panjang	394	416	-	-	394	416
Sadu	328	300	-	-	328	300
Tanjung Jabung Timur	4 093	4 087	231	215	4 324	4 302

Catatan/Note: ¹ Jumlah guru termasuk kepala sekolah dan guru/*The total of teachers including headmaster and teacher*

¹ Data tahun 2022/2023 belum tersedia

Sumber/Source: Kementerian Pendidikan dan Kebudayaan, Data Semester Ganjil/*Ministry of Educations and Culture, Odd Semester Data*

Tabel
Table 4.1.8

Jumlah Sekolah, Guru, dan Murid Sekolah Menengah Kejuruan (SMK) di Bawah Kementerian Pendidikan dan Kebudayaan Menurut Kecamatan di Kabupaten Tanjung Jabung Timur, 2021/2022 dan 2022/2023
Number of Schools, Teachers, and Pupils in Vocational High Schools Under The Ministry of Education and Culture by Subdistrict in Tanjung Jabung Timur Regency, 2021/2022 and 2022/2023

Kecamatan Subdistrict	Sekolah/Schools					
	Negeri/Public		Swasta/Private		Jumlah/Total	
	2021/2022	2022/2023	2021/2022	2022/2023	2021/2022	2022/2023
(1)	(2)	(3)	(4)	(5)	(6)	(7)
Mendahara	-	-	-	-	-	-
Mendahara Ulu	1	1	-	-	1	1
Geragai	-	-	-	-	-	-
Dendang	1	1	-	-	1	1
Muara Sabak Barat	1	1	-	-	1	1
Muara Sabak Timur	1	1	-	-	1	1
Kuala Jambi	-	-	-	-	-	-
Rantau Rasau	-	-	1	1	1	1
Berbak	1	1	-	-	1	1
Nipah Panjang	1	1	-	-	1	1
Sadu	-	-	-	-	-	-
Tanjung Jabung Timur	6	6	1	1	7	7

Lanjutan Tabel/*Continued Table 4.1.8*

Kecamatan Subdistrict	Guru ¹ /Teachers ¹					
	Negeri/Public		Swasta/Private		Jumlah/Total	
	2021/2022	2022/2023	2021/2022	2022/2023	2021/2022	2022/2023
(1)	(8)	(9)	(10)	(11)	(12)	(13)
Mendahara	-	-	-	-	-	-
Mendahara Ulu	27	24	-	-	27	24
Geragai	-	-	-	-	-	-
Dendang	19	18	-	-	19	18
Muara Sabak Barat	40	41	-	-	40	41
Muara Sabak Timur	15	21	-	-	15	21
Kuala Jambi	-	-	-	-	-	-
Rantau Rasau	-	-	21	17	21	17
Berbak	14	12	-	-	14	12
Nipah Panjang	23	23	-	-	23	23
Sadu	-	-	-	-	-	-
Tanjung Jabung Timur	138	139	21	17	159	156

Lanjutan Tabel/*Continued Table 4.1.8*

Kecamatan Subdistrict	Murid/Pupils					
	Negeri/Public		Swasta/Private		Jumlah/Total	
	2021/2022	2022/2023	2021/2022	2022/2023	2021/2022	2022/2023
(1)	(14)	(15)	(16)	(17)	(18)	(19)
Mendahara	-	-	-	-	-	-
Mendahara Ulu	352	328	-	-	352	328
Geragai	-	-	-	-	-	-
Dendang	202	203	-	-	202	203
Muara Sabak Barat	440	390	-	-	440	390
Muara Sabak Timur	222	215	-	-	222	215
Kuala Jambi	-	-	-	-	-	-
Rantau Rasau	-	-	127	114	127	114
Berbak	177	165	-	-	177	165
Nipah Panjang	250	159	-	-	250	159
Sadu	-	-	-	-	-	-
Tanjung Jabung Timur	1 643	1 460	127	114	1 770	1 574

Catatan/Note: 1 Guru yang mengajar di 2 sekolah atau lebih dihitung di masing-masing sekolah. Jumlah guru termasuk kepala sekolah dan guru/*The teacher who taught in two schools or more counted in every school. The total of teachers including headmaster and teacher*

Sumber/Source: Kementerian Pendidikan dan Kebudayaan, Sistem Data Pokok Pendidikan, data semester ganjil laporan sampai dengan 2020/*Ministry of Educations and Culture, Basic Education Data System, odd semester report data up to 2020*

Tabel
Table 4.1.9**Jumlah Sekolah, Guru, dan Murid Madrasah Aliyah (MA)
di Bawah Kementerian Agama Menurut Kecamatan
di Kabupaten Tanjung Jabung Timur, 2021/2022 dan
2022/2023****Number of Schools, Teachers, and Pupils in Madrasah Aliyah
(MA) Under the Ministry of Religious Affairs by Subdistrict
in Tanjung Jabung Timur Regency, 2021/2022 and
2022/2023**

Kecamatan Subdistrict	Sekolah/Schools					
	Negeri/Public		Swasta/Private		Jumlah/Total	
	2021/2022	2022/2023	2021/2022	2022/2023	2021/2022	2022/2023
(1)	(2)	(3)	(4)	(5)	(6)	(7)
Mendahara	-	-	4	4	4	4
Mendahara Ulu	-	-	2	2	2	2
Geragai	-	-	3	3	3	3
Dendang	-	-	1	2	1	2
Muara Sabak Barat	-	-	1	2	1	2
Muara Sabak Timur	-	-	3	3	3	3
Kuala Jambi	-	-	4	4	4	4
Rantau Rasau	1	1	1	1	2	2
Berbak	-	-	2	2	2	2
Nipah Panjang	1	1	-	-	1	1
Sadu	-	-	1	1	1	1
Tanjung Jabung Timur	2	2	22	24	24	26

Lanjutan Tabel/*Continued Table 4.1.9*

Kecamatan Subdistrict	Guru/Teachers					
	Negeri/Public		Swasta/Private		Jumlah/Total	
	2021/2022	2022/2023	2021/2022	2022/2023	2021/2022	2022/2023
(1)	(8)	(9)	(10)	(11)	(12)	(13)
Mendahara	-	-	36	39	36	39
Mendahara Ulu	-	-	16	15	16	15
Geragai	-	-	37	39	37	39
Dendang	-	-	14	30	14	30
Muara Sabak Barat	-	-	15	29	15	29
Muara Sabak Timur	-	-	42	44	42	44
Kuala Jambi	-	-	42	40	42	40
Rantau Rasau	35	35	10	9	45	44
Berbak	-	-	21	21	21	21
Nipah Panjang	21	24	-	-	21	24
Sadu	-	-	9	9	9	9
Tanjung Jabung Timur	56	59	242	275	298	334

Lanjutan Tabel/*Continued Table 4.1.9*

Kecamatan Subdistrict	Murid/Pupils					
	Negeri/Public		Swasta/Private		Jumlah/Total	
	2021/2022	2022/2023	2021/2022	2022/2023	2021/2022	2022/2023
(1)	(14)	(15)	(16)	(17)	(18)	(19)
Mendahara	-	-	383	364	383	364
Mendahara Ulu	-	-	194	154	194	154
Geragai	-	-	183	155	183	155
Dandang	-	-	48	51	48	51
Muara Sabak Barat	-	-	93	114	93	114
Muara Sabak Timur	-	-	290	307	290	307
Kuala Jambi	-	-	304	322	304	322
Rantau Rasau	351	360	91	158	442	518
Berbak	-	-	97	97	97	97
Nipah Panjang	250	237	-	-	250	237
Sadu	-	-	94	108	94	108
Tanjung Jabung Timur	601	597	1 777	1 830	2 378	2 427

Sumber/*Source*: Kementerian Agama, Data Semester Ganjil/*Ministry of Religious Affairs, Odd Semester Data*

Tabel
Table 4.1.10

Jumlah Desa¹/Kelurahan yang Memiliki Fasilitas Sekolah Menurut Kecamatan dan Tingkat Pendidikan di Kabupaten Tanjung Jabung Timur, 2020–2022
Number of Villages¹/Urban Village Having Educational Facilities by Subdistrict and Educational Level in Tanjung Jabung Timur Regency, 2020–2022

Kecamatan Subdistrict	SD Primary School		
	2020	2021	2022
(1)	(2)	(3)	(4)
Mendahara	9	9	9
Mendahara Ulu	7	7	7
Geragai	9	9	9
Dendang	7	7	7
Muara Sabak Barat	7	7	7
Muara Sabak Timur	12	12	11
Kuala Jambi	6	6	5
Rantau Rasau	11	11	11
Berbak	6	6	6
Nipah Panjang	10	10	10
Sadu	8	8	8
Tanjung Jabung Timur	92	92	90

Lanjutan Tabel/*Continued Table* 4.1.10

Kecamatan Subdistrict	SMP Junior High School		
	2020	2021	2022
(1)	(5)	(6)	(7)
Mendahara	6	6	6
Mendahara Ulu	5	5	5
Geragai	4	4	4
Dendang	4	4	4
Muara Sabak Barat	4	5	4
Muara Sabak Timur	10	10	10
Kuala Jambi	5	5	5
Rantau Rasau	4	4	4
Berbak	4	4	4
Nipah Panjang	7	7	7
Sadu	6	6	6
Tanjung Jabung Timur	59	60	59

Lanjutan Tabel/*Continued Table* 4.1.10

Kecamatan Subdistrict	SMA Senior High School		
	2020	2021	2022
(1)	(8)	(9)	(10)
Mendahara	4	4	4
Mendahara Ulu	2	2	2
Geragai	4	4	3
Dendang	2	2	2
Muara Sabak Barat	1	2	2
Muara Sabak Timur	6	6	5
Kuala Jambi	4	4	4
Rantau Rasau	3	3	3
Berbak	2	2	2
Nipah Panjang	1	1	1
Sadu	2	2	2
Tanjung Jabung Timur	31	32	30

Lanjutan Tabel/*Continued Table 4.1.10*

Kecamatan Subdistrict	SMK Vocational School		
	2020	2021	2022
(1)	(11)	(12)	(13)
Mendahara	–	–	–
Mendahara Ulu	1	1	1
Geragai	–	–	–
Dendang	1	1	1
Muara Sabak Barat	1	1	1
Muara Sabak Timur	1	1	1
Kuala Jambi	–	–	–
Rantau Rasau	1	1	1
Berbak	1	1	1
Nipah Panjang	1	1	1
Sadu	–	–	–
Tanjung Jabung Timur	7	7	7

Lanjutan Tabel/*Continued Table* 4.1.10

Kecamatan Subdistrict	Perguruan Tinggi University		
	2020	2021	2022
(1)	(14)	(15)	(16)
Mendahara	–	–	–
Mendahara Ulu	–	–	–
Geragai	–	–	–
Dendang	–	–	–
Muara Sabak Barat	1	1	1
Muara Sabak Timur	1	1	1
Kuala Jambi	–	–	–
Rantau Rasau	–	–	–
Berbak	–	–	–
Nipah Panjang	–	–	–
Sadu	–	–	–
Tanjung Jabung Timur	2	2	2

Catatan/*Note*: ¹ Desa pada tabel ini termasuk Unit Permukiman Transmigrasi (UPT) yang masih dibina oleh kementerian terkait dan nagari di Provinsi Sumatera Barat/*Villages in this table include Transmigration Settlement Unit which is still fostered by the relevant ministries and the nagari in the Province of Sumatera Barat*

Sumber/*Source*: BPS, Pendataan Potensi Desa (Podes)/ *BPS-Statistics Indonesia, Village Potential Data Collection*

Tabel
Table 4.1.11

Angka Partisipasi Murni (APM) dan Angka Partisipasi Kasar (APK) Menurut Jenjang Pendidikan di Kabupaten Tanjung Jabung Timur, 2021 dan 2022
Net Participation Rates and Gross Participation Rates by Educational Level in Tanjung Jabung Timur Regency, 2021 and 2022

Jenjang Pendidikan Educational Level	Angka Partisipasi Murni (APM) Net Participation Rates		Angka Partisipasi Kasar (APK) Gross Participation Rates	
	2021	2022	2021	2022
(1)	(2)	(3)	(4)	(5)
SD/MI/Sederajat Primary School	99.45	99.47	109.20	108.26
SMP/MTs/ Sederajat Lower Secondary School	82.24	81.89	93.25	89.54
SMA/SMK/MA/Sederajat Upper Secondary School	48.80	48.49	57.05	57.14

umber/Source: BPS, Survei Sosial Ekonomi Nasional (Susenas)/BPS-Statistics Indonesia, National Socioeconomic Survey

Tabel
Table 4.1.12**Persentase Penduduk Berumur 15 Tahun ke Atas yang Melek Huruf Menurut Kelompok Umur di Kabupaten Tanjung Jabung Timur, 2021 dan 2022**
Percentage of Literate People Aged 15 Years and Over by Age Group in Tanjung Jabung Timur Regency, 2021 and 2022

Kelompok Umur Age Group	2021	2022
(1)	(2)	(3)
15–19	100.00	100.00
20–24	100.00	100.00
25–29	100.00	100.00
30–34	100.00	100.00
35–39	98.95	100.00
40–44	98.87	100.00
45–49	100.00	99.37
50+	88.93	90.71
Jumlah/Total	96.19	97.39
15–24	100.00	100.00
15–44	99.62	100.00
15+	96.19	97.39
45+	91.17	92.85

Sumber/Source: BPS, Survei Sosial Ekonomi Nasional (Susenas)/BPS-Statistics Indonesia, National Socioeconomic Survey

**4.2 KESEHATAN
HEALTH**

Tabel 4.2.1 Jumlah Desa¹/Kelurahan Yang Memiliki Sarana Kesehatan Menurut Kecamatan di Kabupaten Tanjung Jabung Timur, 2020–2022
Number of Villages¹/Kelurahan Having Health Facilities by Subdistrict in Tanjung Jabung Timur Regency, 2020–2022

Kecamatan Subdistrict	Rumah Sakit Hospital		
	2020	2021	2022
(1)	(2)	(3)	(4)
Mendahara	–	–	–
Mendahara Ulu	–	–	–
Geragai	–	–	–
Dendang	–	–	–
Muara Sabak Barat	1	1	1
Muara Sabak Timur	–	–	–
Kuala Jambi	–	–	–
Rantau Rasau	–	–	–
Berbak	–	–	–
Nipah Panjang	–	–	–
Sadu	–	–	–
Tanjung Jabung Timur	1	1	1

Lanjutan Tabel/*Continued Table* 4.2.1

Kecamatan Subdistrict	Rumah Sakit Bersalin Maternity Hospital		
	2020	2021	2022
(1)	(5)	(6)	(7)
Mendahara	-	-	-
Mendahara Ulu	-	-	-
Geragai	-	-	-
Dendang	-	-	-
Muara Sabak Barat	-	-	-
Muara Sabak Timur	-	-	-
Kuala Jambi	-	-	-
Rantau Rasau	-	-	-
Berbak	-	-	-
Nipah Panjang	-	-	-
Sadu	-	-	-
Tanjung Jabung Timur	-	-	-

Lanjutan Tabel/*Continued Table 4.2.1*

Kecamatan Subdistrict	Poliklinik Polyclinic		
	2019	2020	2021
(1)	(8)	(9)	(10)
Mendahara	1	–	–
Mendahara Ulu	–	–	–
Geragai	1	1	1
Dendang	–	–	–
Muara Sabak Barat	–	–	–
Muara Sabak Timur	1	1	–
Kuala Jambi	–	–	–
Rantau Rasau	–	–	–
Berbak	–	–	–
Nipah Panjang	1	–	–
Sadu	–	–	–
Tanjung Jabung Timur	4	2	1

Lanjutan Tabel/*Continued Table 4.2.1*

Kecamatan Subdistrict	Puskesmas Public Health Center		
	2019	2020	2021
(1)	(11)	(12)	(13)
Mendahara	2	2	2
Mendahara Ulu	1	1	1
Geragai	1	1	1
Dendang	1	1	1
Muara Sabak Barat	1	1	1
Muara Sabak Timur	3	3	3
Kuala Jambi	1	1	1
Rantau Rasau	1	1	1
Berbak	1	1	1
Nipah Panjang	2	2	2
Sadu	3	3	3
Tanjung Jabung Timur	17	17	17

Lanjutan Tabel/*Continued Table 4.2.1*

Kecamatan Subdistrict	Puskesmas Pembantu Subsidiary of Public Health Center		
	2019	2020	2021
(1)	(14)	(15)	(16)
Mendahara	7	8	7
Mendahara Ulu	4	4	4
Geragai	8	8	8
Dendang	6	6	6
Muara Sabak Barat	2	2	2
Muara Sabak Timur	5	5	5
Kuala Jambi	1	1	1
Rantau Rasau	7	7	7
Berbak	5	5	5
Nipah Panjang	7	7	7
Sadu	5	6	6
Tanjung Jabung Timur	57	59	58

Lanjutan Tabel/*Continued Table 4.2.1*

Kecamatan Subdistrict	Apotek Pharmacy		
	2019	2020	2021
(1)	(17)	(18)	(19)
Mendahara	1	1	1
Mendahara Ulu	2	2	2
Geragai	1	2	2
Dendang	2	2	1
Muara Sabak Barat	2	2	2
Muara Sabak Timur	1	1	1
Kuala Jambi	–	–	–
Rantau Rasau	1	1	3
Berbak	–	–	–
Nipah Panjang	1	1	1
Sadu	–	–	–
Tanjung Jabung Timur	11	12	13

Catatan/Note: ¹ Desa pada tabel ini termasuk Unit Permukiman Transmigrasi (UPT) yang masih dibina oleh kementerian terkait dan nagari di Provinsi Sumatera Barat/*Villages in this table include Transmigration Settlement Unit which is still fostered by the relevant ministries and the nagari in the Province of Sumatera Barat*

Sumber/Source: BPS, Pendataan Potensi Desa (Podes)/*BPS-Statistics Indonesia, Village Potential Data Collecting*

Tabel 4.2.2 Jumlah Tenaga Kesehatan Menurut Kecamatan di Kabupaten Tanjung Jabung Timur, 2022
Table *Number of Health Human Resources by Subdistrict in Tanjung Jabung Timur Regency, 2022*

Kecamatan Subdistrict	Dokter ¹ Doctor ¹	Dokter Gigi ² Dentist ²	Perawat Nurse	Bidan Midwife	Tenaga kefarmasian Pharmacist
(1)	(2)	(3)	(4)	(5)	(6)
Mendahara	3	1	26	38	4
Mendahara Ulu	3	1	13	37	0
Geragai	10	1	27	47	1
Dendang	1	0	11	30	1
Muara Sabak Barat	21	1	136	82	14
Muara Sabak Timur	6	1	35	57	2
Kuala Jambi	2	0	15	24	2
Rantau Rasau	3	0	21	37	2
Berbak	1	1	11	20	1
Nipah Panjang	4	2	33	56	2
Sadu	3	1	25	40	2
Tanjung Jabung Timur	57	9	353	468	31

Lanjutan Tabel/*Continued Table 4.2.2*

Kecamatan Subdistrict	Tenaga Kesehatan Masyarakat Public Health worker	Tenaga Kesehatan Lingkungan Enviromental Health Worker	Tenaga Gizi Nutritionist	Ahli Teknologi Laboratorium Medik Medical Laboratory Technician
(1)	(7)	(8)	(9)	(10)
Mendahara	2	4	4	4
Mendahara Ulu	2	2	1	1
Geragai	2	1	3	2
Dendang	1	5	2	2
Muara Sabak Barat	22	6	6	17
Muara Sabak Timur	4	4	4	4
Kuala Jambi	3	1	1	1
Rantau Rasau	5	1	2	3
Berbak	2	0	1	1
Nipah Panjang	2	2	3	5
Sadu	4	3	6	6
Tanjung Jabung Timur	49	29	33	46

Catatan/Note: ¹ Dokter dalam tabel ini termasuk dokter spesialis (selain spesialis gigi) dan dokter umum/*Doctor in this table include medical specialist (exclude dentist specialist) and general practitioner*

² Dokter gigi dalam tabel ini termasuk dokter spesialis gigi dan dokter gigi/*Doctor in this table include dentist dan dentist specialist*

Sumber/Source: Dinas Kesehatan Kabupaten Tanjung Jabung Timur/*Health Office of Tanjung Jabung Timur Regency*

Tabel
Table 4.2.3

Jumlah Rumah Sakit Umum, Rumah Sakit Khusus, Puskesmas, Klinik Pratama, dan Posyandu Menurut Kecamatan di Kabupaten Tanjung Jabung Timur. 2021 dan 2022
Number of General Hospital, Specialized Hospital, Public Health Center, Primary Clinic, and Integrated Health Post by Subdistrict in Tanjung Jabung Timur Regency, 2021 and 2022

Kecamatan Subdistrict	Rumah Sakit Umum General Hospital		Rumah Sakit Khusus Specialized Hospital	
	2021	2022	2021	2022
(1)	(2)	(3)	(4)	(5)
Mendahara	0	0	0	0
Mendahara Ulu	0	0	0	0
Geragai	0	0	0	0
Dendang	0	0	0	0
Muara Sabak Barat	1	1	0	0
Muara Sabak Timur	0	0	0	0
Kuala Jambi	0	0	0	0
Rantau Rasau	0	0	0	0
Berbak	0	0	0	0
Nipah Panjang	0	0	0	0
Sadu	0	0	0	0
Tanjung Jabung Timur	1	1	0	0

Lanjutan Tabel/*Continued Table* 4.2.3

Kecamatan Subdistrict	Puskesmas ¹ Rawat Inap Public Health Center ¹ with Inpatient Care		Puskesmas ¹ Non Rawat Inap Public Health Center ¹ without Inpatient Care	
	2021	2022	2021	2022
(1)	(6)	(7)	(8)	(9)
Mendahara	1	1	1	1
Mendahara Ulu	1	1	0	0
Geragai	1	1	0	0
Dendang	0	0	1	1
Muara Sabak Barat	0	0	1	1
Muara Sabak Timur	2	2	1	1
Kuala Jambi	1	1	0	0
Rantau Rasau	1	1	0	0
Berbak	1	1	0	0
Nipah Panjang	1	1	1	1
Sadu	1	1	2	2
Tanjung Jabung Timur	10	10	7	7

Lanjutan Tabel/*Continued Table 4.2.3*

Kecamatan Subdistrict	Klinik Pratama Primary Clinic		Posyandu Intregrated Health Post	
	2021	2022	2021	2022
(1)	(10)	(11)	(12)	(13)
Mendahara	0	0	30	30
Mendahara Ulu	0	0	22	22
Geragai	2	2	30	30
Dendang	0	0	20	20
Muara Sabak Barat	3	3	21	21
Muara Sabak Timur	0	0	41	41
Kuala Jambi	0	0	16	16
Rantau Rasau	0	0	30	30
Berbak	0	0	17	17
Nipah Panjang	0	0	41	41
Sadu	0	0	21	21
Tanjung Jabung Timur	5	5	289	289

Catatan/Note: ¹ Puskesmas yang teregistrasi/Registered Public Health Center

Sumber/Source: Dinas Kesehatan Kabupaten Tanjung Jabung Timur/Health Office of Tanjung Jabung Timur Regency

Tabel
Table 4.2.4

Banyaknya Bayi dan Ibu Hamil yang Diimunisasi Menurut Jenisnya di Kabupaten Tanjung Jabung Timur, 2022
Number of Infant and Pregnant Mother Who Have Immunized by Kind in Tanjung Jabung Timur Regency, 2022

Jenis Imunisasi Kind of Immunisation	Bayi Baby	Ibu Hamil Pregnancy	Wanita Usia Subur Fertile Woman
(1)	(2)	(3)	(4)
B C G	3 684	-	-
D P T	3 663	-	-
D P T 2	3 634	-	-
D P T 3	3 567	-	-
Polio 1	3 710	-	-
Polio 2	3 754	-	-
Polio 3	3 657	-	-
Polio 4	3 483	-	-
TT 1 (Ibu Hamil)	-	927	-
TT 2 (Ibu Hamil)	-	1 137	-
TT Ulangan	-	3 242	-
TT WUS I	-	-	1 011
TT WUS II	-	-	687

Sumber/Source: Dinas Kesehatan Kabupaten Tanjung Jabung Timur/Health Office of Tanjung Jabung Timur Regency

Tabel 4.2.5 Jumlah Sasaran yang Mendapat Imunisasi Lengkap di Kabupaten Tanjung Jabung Timur, 2018 - 2022
Number of Complete Immunization Target in Tanjung Jabung Timur Regency, 2018 - 2022

Jenis Imunisasi Kind of Immunisation	2018	2019	2020	2021	2022
(1)	(2)	(3)	(4)	(5)	(6)
Anak SD Kelas I 1 st Primary Pupils	4 542	4 320 (DT) 4 299 (MR)	4 076 (DT) 4 167 (MR)	4 251 (DT) 4 331 (MR)	4 484 (DT) 4 471 (MR)
Anak SD Kelas II 2 st Primary Pupils	4 344	4 589 (Td)	4 112 (Td)	4 235 (Td)	4 242 (Td)
Anak SD Kelas III 3 st Primary Pupils	0	0	0	0	0
Anak SD Kelas IV 4 st Primary Pupils	0	4 437 (Td)	4 341 (Td)	4 253 (Td)	4 269 (Td)

Sumber/Source: Dinas Kesehatan Kabupaten Tanjung Jabung Timur/Health Office of Tanjung Jabung Timur Regency

Tabel
Table 4.2.6**Banyaknya Penderita Gigitan Hewan Rabies/ Tersangka Rabies, Pemakaian VAR Menurut Kecamatan di Kabupaten Tanjung Jabung Timur, 2021-2022**
Number of Rabies Patient & Rabies Observation by Subdistrict in Tanjung Jabung Timur Regency, 2021-2022

Kecamatan Subdistrict	2021		2022	
	Jumlah Kasus Cases	Pemakaian VAR VAR Usage	Jumlah Kasus Cases	Pemakaian VAR VAR Usage
(1)	(2)	(3)	(4)	(5)
Mendahara	1	4	12	46
Mendahara Ulu	15	18	5	16
Geragai	1	2	11	36
Dendang	1	0	3	8
Muara Sabak Barat	0	0	11	36
Muara Sabak Timur	11	44	14	54
Kuala Jambi	3	2	4	10
Rantau Rasau	5	20	9	32
Berbak	3	12	0	0
Nipah Panjang	8	22	12	42
Sadu	8	32	5	20
Tanjung Jabung Timur	56	156	86	300

Sumber/Source: Dinas Kesehatan Kabupaten Tanjung Jabung Timur/Health Office of Tanjung Jabung Timur Regency

Tabel
Table 4.2.7**Banyaknya Kasus Rabies yang Diperiksa Menurut Bulan di Kabupaten Tanjung Jabung Timur, 2022**
Number of Rabies Patient & Rabies Observation by Month in Tanjung Jabung Timur Regency, 2022

Bulan Month	Kasus Gigitan HPR	Positif Rabies	Pemberian Vaksin Anti Rabies
(1)	(2)	(3)	(4)
Januari/January	8	0	32
Februari/February	9	0	96
Maret/March	5	0	20
April/April	9	0	36
Mei/May	8	0	32
Juni/June	6	0	16
Juli/July	6	0	20
Agustus/August	8	0	26
September/September	11	0	40
Oktober/October	3	0	10
November/November	8	0	24
Desember/December	6	0	20
Jumlah/Total	87	0	372

Sumber/Source: Dinas Kesehatan Kabupaten Tanjung Jabung Timur/Health Office of Tanjung Jabung Timur Regency

Tabel
Table 4.2.8**Jumlah Kasus Baru Pasien Rawat Jalan Penyakit Tertentu di Rumah Sakit Menurut Kelompok Umur di Kabupaten Tanjung Jabung Timur, 2022**
Number of New Certain Disease Patient Cases in Hospital by Age Group in Tanjung Jabung Timur Regency, 2022

Nama Penyakit Kind of Diseases	Kelompok Umur (tahun) Age Group (years old)					Jumlah Total
	<1	1 - 4	5 - 14	15 - 44	>45	
(1)	(2)	(3)	(4)	(5)	(6)	(7)
Neoplasma Ganas	1	1	15	88	108	213
Diabetes Melitus	0	0	0	72	270	342
Gangguan Mental dan Perilaku	0	0	0	0	0	0
Penyakit Susunan Syaraf	2	0	8	138	297	445
Penyakit Jantung dan Pembuluh Darah	0	0	0	40	270	310
Hipertensi	0	0	1	65	253	319
Glaukoma (Gangguan Penglihatan)	3	3	38	274	266	584
Penyakit Hati/ Liver	0	0	0	4	2	6
Gagal Ginjal	0	0	0	0	0	0
Gangguan Prostat	0	0	1	10	8	19
Anemia	1	0	1	14	37	53
Jumlah/Total	7	4	64	705	1 511	2 291

Sumber/Source: RSU Nurdin Hamzah Kabupaten Tanjung Jabung Timur/Nurdin Hamzah Hospital

Tabel
Table 4.2.9

Jumlah Kasus Baru Pasien dan Kematian Pasien Rawat Inap Penyakit Tertentu di Rumah Sakit Menurut Kelompok Umur di Kabupaten Tanjung Jabung Timur, 2022
Number of New Patient Cases and Stay Care Patient Death by Certain Disease and Age Group in Hospital of Tanjung Jabung Timur Regency, 2022

Nama Penyakit Kind of Diseases	Kelompok Umur (tahun) Age Group (years old)					Jumlah Total	Kematian Death Rate
	<1	1 - 4	5 - 14	15 - 44	>45		
(1)	(2)	(3)	(4)	(5)	(6)	(7)	(8)
Neoplasma Ganas	0	0	2	25	15	42	4
Diabetes Melitus	0	0	0	30	70	100	9
Gangguan Mental dan Perilaku	0	0	0	2	4	6	0
Penyakit Susunan Syaraf	0	0	0	35	66	101	10
Penyakit Jantung dan Pembuluh Darah	0	0	0	21	74	95	8
Hipertensi							
Glaukoma (Gangguan Penglihatan)	0	0	0	28	87	115	5
Penyakit Hati/ Liver	0	0	1	4	11	16	0
Gagal Ginjal							
Gangguan Prostat	0	0	0	3	0	3	0
Anemia	0	0	0	0	0	0	0

Sumber/Source: RSU Nurdin Hamzah Kabupaten Tanjung Jabung Timur/Nurdin Hamzah Hospital

Tabel
Table 4.2.10

Jumlah Kasus Baru Rawat Jalan Menurut 25 Jenis Penyakit yang Diamati dan Kelompok Umur di Rumah Sakit Umum Kabupaten Tanjung Jabung Timur, 2022
Number of New Cases by 25 Kind of Disease & Age Group in Public Hospital of Tanjung Jabung Timur Regency, 2022

Nama Penyakit Kind of Diseases	Kelompok Umur (tahun) Age Group (years old)					Jumlah Total
	<1	1 - 4	5 - 14	15 - 44	>45	
(1)	(2)	(3)	(4)	(5)	(6)	(7)
Kolera	0	0	0	0	0	0
Diare	21	57	26	33	31	168
Disentri	0	0	0	0	0	0
Tifoid	0	8	9	28	22	67
TB Paru BTA+	0	0	3	16	41	60
TB Paru Klinis	1	9	19	35	39	103
Kusta MB	0	0	0	0	0	0
Kusta PB	0	0	0	0	0	0
Difteri	0	0	0	0	0	0
Batuk Rejan	0	0	0	1	13	14
Tetanus	0	0	0	0	0	0
Poliomyelitis Akut	0	0	0	0	0	0
Campak	0	0	0	0	0	0
Hepatitis	0	0	9	55	27	91
Rabies	0	0	0	0	0	0

Lanjutan Tabel/*Continued Table* 4.2.10

Nama Penyakit Kind of Diseases	Kelompok Umur (tahun) Age Group (years old)					Jumlah Total
	<1	1 - 4	5 - 14	15 - 44	>45	
(1)	(2)	(3)	(4)	(5)	(6)	(7)
DBD (DHF)	0	4	15	20	4	43
Malaria	0	0	0	1	1	2
Sifilis	0	0	0	0	0	0
Infeksi Konokok	0	0	0	0	0	0
Frambosia	0	0	0	0	0	0
Filariasis	0	0	0	0	0	0
Pneumonia	13	34	20	74	142	283
Tetanus Neonatorum	0	0	0	0	0	0
Infeksi Meningokok	0	0	0	0	0	0
TBC Meningitis dan SS	0	0	0	0	0	0

Sumber/*Source*: RSU Nurdin Hamzah Kabupaten Tanjung Jabung Timur/Nurdin Hamzah Hospital

Tabel
Table 4.2.11

Jumlah Pasien dan Kematian Rawat Inap Menurut 25 Jenis Penyakit yang Diamati dan Kelompok Umur di Rumah Sakit Umum Kabupaten Tanjung Jabung Timur, 2022
Number of Patients & Stay Care Patient Death by 25 Kind of Disease & Age Group in Public Hospital of Tanjung Jabung Timur Regency, 2022

Nama Penyakit Kind of Diseases	Kelompok Umur (tahun) Age Group (years old)					Jumlah Total	Kematian Death Rate
	<1	1 - 4	5 - 14	15 - 44	>45		
(1)	(2)	(3)	(4)	(5)	(6)	(7)	(8)
Kolera	0	0	0	0	0	0	0
Diare	8	18	20	11	11	68	0
Disentri	0	1	0	0	0	1	0
Tifoid	0	2	1	5	12	20	0
TB Paru BTA+	0	0	1	7	23	31	3
TB Paru Klinis	0	0	2	4	22	28	0
Kusta MB	0	0	0	0	0	0	0
Kusta PB	0	0	0	0	0	0	0
Difteri	0	0	0	0	0	0	0
Batuk Rejan	0	0	0	0	0	0	0
Tetanus	0	0	0	0	0	0	0
Poliomyelitis Akut	0	0	0	0	0	0	0
Campak	0	0	0	0	0	0	0
Hepatitis	0	0	2	5	1	8	0
Rabies	0	0	0	0	0	0	0

Lanjutan Tabel/*Continued Table* 4.2.11

Nama Penyakit Kind of Diseases	Kelompok Umur (tahun) Age Group (years old)					Jumlah Total	Kematian Death Rate
	<1	1 - 4	5 - 14	15 - 44	>45		
(1)	(2)	(3)	(4)	(5)	(6)	(7)	(8)
DBD (DHF)	1	1	17	7	3	29	0
Malaria	0	0	0	0	4	4	0
Sifilis	0	0	0	0	0	0	0
Infeksi Konokok	0	0	0	0	0	0	0
Frambosia	0	0	0	0	0	0	0
Filariasis	0	0	0	0	0	0	0
Pneumonia	8	2	3	14	73	100	3
Tetanus Neonatorum	0	0	0	0	0	0	0
Infeksi Meningokok	0	0	0	0	0	0	0
TBC Meningitis dan SS	0	0	0	0	0	0	0

Sumber/*Source*: RSU Nurdin Hamzah Kabupaten Tanjung Jabung Timur/Nurdin Hamzah Hospital

Tabel
Table 4.2.12

**Jumlah Fasilitas Tempat Tidur di Rumah Sakit Umum
Kabupaten Tanjung Jabung Timur, 2022**
*Number of Room Facilities in Public Hospital of Tanjung
Jabung Timur Regency, 2022*

Nama Penyakit Kind of Disease	Jumlah Fasilitas Tempat Tidur Number of Room Facilities
(1)	(2)
Penyakit Dalam/Internist	17
Bedah/Operation	15
Kebidanan/Obstetri	12
Anak/Child	9
Gawat Darurat/Umum/Emergency	5
VIP A.	4
ICU	5
VIP B.	0
VIP C.	0
VIP D.	0
Perinatologi	9
Paru	17
Isolasi Covid-19	14
Jantung	7
Jumlah/Total	114

Sumber/Source: RSUD Nurdin Hamzah Kabupaten Tanjung Jabung Timur/Nurdin Hamzah Hospital

Tabel
Table 4.2.13**Jumlah Pasien Berdasarkan Jenis Pelayanan di Rumah
Sakit Umum Tanjung Jabung Timur, 2022**
*Number of Patients by Type of Services in Public Hospital of
Tanjung Jabung Timur Regency, 2022*

Jenis Pelayanan Type of Services	Jumlah Total
(1)	(2)
Instalasi Gawat Darurat	3 764
Poliklinik Penyakit Dalam	4 580
Poliklinik Anak	1 059
Poliklinik Kebidanan	1 882
Poliklinik Umum	541
Poliklinik Gigi	270
Poliklinik Bedah	1 136
Poliklinik THT	775
Poliklinik Mata	1 539
Poliklinik Paru	911
Poliklinik Syaraf	1 034
Rawat Inap Penyakit Dalam	626
Rawat Inap Kebidanan	212
Rawat Inap Anak	280
Rawat Inap Bedah	426
Rawat Inap VIP	67
ICU	105
Perinatologi	95
Paru	126
Isolasi Covid-19	54
Jumlah/Total	19 482

Sumber/Source: RSU Nurdin Hamzah Kabupaten Tanjung Jabung Timur/Nurdin Hamzah Hospital

Tabel
Table 4.2.14**Jumlah 10 Penyakit Terbanyak di Rumah Sakit Umum
Kabupaten Tanjung Jabung Timur, 2022**
**Number of 10 Most Diseases in Public Hospital of Tanjung
Jabung Timur Regency, 2022**

Nama Penyakit Kind of Disease	Jumlah Total
(1)	(2)
Dyspersia	891
Penyakit Saluran Pernapasan	731
HT-HDD	524
CHF	369
ISK	535
TB-Paru	186
GEA	202
DM	81
DBD	46
SNH-SH	55
Jumlah Sepuluh Besar	3 620
Penyakit Lain	15 862
Total	19 482

Sumber/Source: RSU Nurdin Hamzah Kabupaten Tanjung Jabung Timur/Nurdin Hamzah Hospital

Tabel 4.2.15 Jumlah 10 Penyakit Terbanyak Rawat Inap di Rumah Sakit Umum Kabupaten Tanjung Jabung Timur, 2022
Table 4.2.15 Number of 10 Most Diseases Hospitalization in Public Hospital of Tanjung Jabung Timur Regency, 2022

Nama Penyakit Kind of Disease	Jumlah Total
(1)	(2)
CHF	192
Dyspersia	168
HT-HHD	113
DM	82
Penyakit Saluran Pernapasan	65
DBD	62
ISK	57
SNH-SH	57
GEA	31
TB-Paru	29
Jumlah Sepuluh Besar	856
Penyakit Lain	1 135
Total	1 991

Sumber/Source: RSU Nurdin Hamzah Kabupaten Tanjung Jabung Timur/Nurdin Hamzah Hospital

Tabel 4.2.16 Banyaknya Akseptor Baru menurut Kecamatan dan Jenis Kontrasepsi di Kabupaten Tanjung Jabung Timur, 2022
Number of New Acceptor By Subdistrict and Contraceptive Methods in Tanjung Jabung Timur Regency, 2022

Kecamatan Subdistrict	IUD IUD	Implan Implant	Tubektomi Tubektomi	Vasektomi Vasectomi
(1)	(2)	(3)	(4)	(5)
Mendahara	7	10	0	0
Mendahara Ulu	8	51	0	0
Geragai	5	39	0	0
Dendang	3	19	0	0
Muara Sabak Barat	12	47	0	0
Muara Sabak Timur	5	20	0	0
Kuala Jambi	3	32	0	0
Rantau Rasau	0	13	0	0
Berbak	2	40	0	0
Nipah Panjang	0	16	0	0
Sadu	3	8	0	0
Tanjung Jabung Timur	48	295	0	0

Sumber/Source: Badan PP dan KB Kabupaten Tanjung Jabung Timur/PP and KB Board of Tanjung Jabung Timur

Lanjutan Tabel/*Continued Table 4.2.16*

Kecamatan Subdistrict	Pil Pill	Kondom Condom	Suntikan Injection	Jumlah Total
(1)	(6)	(7)	(8)	(9)
Mendahara	54	3	147	221
Mendahara Ulu	20	3	93	175
Geragai	39	5	125	213
Dendang	50	5	67	144
Muara Sabak Barat	15	1	42	117
Muara Sabak Timur	30	5	95	155
Kuala Jambi	2	2	30	69
Rantau Rasau	12	1	213	239
Berbak	16	1	81	140
Nipah Panjang	21	0	173	210
Sadu	79	4	128	222
Tanjung Jabung Timur	338	30	1 194	1 905

Sumber/*Source*: Badan PP dan KB Kabupaten Tanjung Jabung Timur/PP and KB Board of Tanjung Jabung Timur

Tabel
Table 4.2.17

Banyaknya Akseptor KB Aktif menurut Kecamatan dan Jenis Kontrasepsi di Kabupaten Tanjung Jabung Timur, 2022
Number of Active Family Planning Acceptor By Subdistrict and Contraceptive Methods in Tanjung Jabung Timur Regency, 2022

Kecamatan Subdistrict	IUD IUD	Implan Implant	Tubektomi Tubektomi	Vasektomi Vasectomi
(1)	(2)	(3)	(4)	(5)
Mendahara	13	117	3	0
Mendahara Ulu	17	174	17	5
Geragai	63	454	62	0
Dendang	68	257	43	1
Muara Sabak Barat	110	256	32	2
Muara Sabak Timur	38	257	32	6
Kuala Jambi	8	99	18	1
Rantau Rasau	12	302	21	11
Berbak	11	150	7	4
Nipah Panjang	28	176	12	2
Sadu	17	78	16	1
Tanjung Jabung Timur	385	2 320	263	33

Sumber/Source: Badan PP dan KB Kabupaten Tanjung Jabung Timur/PP and KB Board of Tanjung Jabung Timur

Lanjutan Tabel/*Continued Table 4.2.17*

Kecamatan Subdistrict	Pil Pill	Kondom Condom	Suntikan Injection	Jumlah Total
(1)	(6)	(7)	(8)	(9)
Mendahara	1 216	15	1 597	2 961
Mendahara Ulu	620	12	1 042	1 887
Geragai	1 002	60	1 646	3 287
Dendang	620	42	989	2 020
Muara Sabak Barat	537	26	1 490	2 453
Muara Sabak Timur	837	24	1 902	3 096
Kuala Jambi	399	24	1 017	1 566
Rantau Rasau	778	40	2 217	3 381
Berbak	433	12	942	1 559
Nipah Panjang	595	24	2 009	2 846
Sadu	376	32	832	1 352
Tanjung Jabung Timur	7 413	311	15 683	26 408

Sumber/*Source*: Badan PP dan KB Kabupaten Tanjung Jabung Timur/PP and KB Board of Tanjung Jabung Timur

Tabel
Table 4.2.18

Banyaknya Akseptor Baru menurut Kecamatan dan Jenis Kontrasepsi di Kabupaten Tanjung Jabung Timur, 2022
Number of New Acceptor By Subdistrict and Contraceptive Methods in Tanjung Jabung Timur Regency, 2022

Kecamatan Subdistrict	IUD IUD		Implan Implant	
	Akseptor	%	Akseptor	%
(1)	(2)	(3)	(4)	(5)
Mendahara	7	14,58	10	3,39
Mendahara Ulu	8	16,67	51	17,29
Geragai	5	10,42	39	13,22
Dendang	3	6,25	19	6,44
Muara Sabak Barat	12	25	47	15,93
Muara Sabak Timur	5	10,42	20	6,78
Kuala Jambi	3	6,25	32	10,85
Rantau Rasau	0	0	13	4,41
Berbak	2	4,17	40	13,56
Nipah Panjang	0	0	16	5,42
Sadu	3	6,25	8	2,71
Tanjung Jabung Timur	48	100	295	100

Lanjutan Tabel/*Continued Table* 4.2.18

Kecamatan Subdistrict	Tubektomi Tubektomi		Vasektomi Vasectomi	
	Akseptor	%	Akseptor	%
(1)	(6)	(7)	(8)	(9)
Mendahara	0	0	0	0
Mendahara Ulu	0	0	0	0
Geragai	0	0	0	0
Dendang	0	0	0	0
Muara Sabak Barat	0	0	0	0
Muara Sabak Timur	0	0	0	0
Kuala Jambi	0	0	0	0
Rantau Rasau	0	0	0	0
Berbak	0	0	0	0
Nipah Panjang	0	0	0	0
Sadu	0	0	0	0
Tanjung Jabung Timur	0	0	0	0

Lanjutan Tabel/*Continued Table* 4.2.18

Kecamatan Subdistrict	Pil Pill		Kondom Condomi	
	Akseptor	%	Akseptor	%
(1)	(10)	(11)	(12)	(13)
Mendahara	54	15,98	3	10
Mendahara Ulu	20	5,92	3	10
Geragai	39	11,54	5	16,67
Dendang	50	14,79	5	16,67
Muara Sabak Barat	15	4,44	1	3,33
Muara Sabak Timur	30	8,88	5	16,67
Kuala Jambi	2	0,59	2	6,67
Rantau Rasau	12	3,55	1	3,33
Berbak	16	4,73	1	3,33
Nipah Panjang	21	6,21	0	0
Sadu	79	23,37	4	13,33
Tanjung Jabung Timur	338	100	30	100

Lanjutan Tabel/*Continued Table* 4.2.18

Kecamatan Subdistrict	Suntikam Injection		Jumlah Total	
	Akseptor	%	Akseptor	%
(1)	(6)	(7)	(8)	(9)
Mendahara	147	12,31	221	11,60
Mendahara Ulu	93	7,79	175	9,19
Geragai	125	10,47	213	11,18
Dendang	67	5,61	144	7,56
Muara Sabak Barat	42	3,52	117	6,14
Muara Sabak Timur	95	7,96	155	8,14
Kuala Jambi	30	2,51	69	3,62
Rantau Rasau	213	17,84	239	12,55
Berbak	81	6,78	140	7,35
Nipah Panjang	173	14,49	210	11,02
Sadu	128	10,72	222	11,65
Tanjung Jabung Timur	1 194	100	1 905	100

4.3 AGAMA DAN SOSIAL LAINNYA RELIGION AND OTHER SOCIAL AFFAIRS

Tabel 4.3.1 Jumlah Penduduk Menurut Kecamatan dan Agama yang Dianut di Kabupaten Tanjung Jabung Timur, 2022
Population by Subdistrict and Religion in Tanjung Jabung Timur Regency, 2022

Kecamatan Subdistrict	Islam	Protestan Protestant	Katolik Catholic	Hindu	Budha Buddha	Lainnya Others
(1)	(2)	(3)	(4)	(5)	(6)	(7)
Mendahara
Mendahara Ulu
Geragai
Dendang
Muara Sabak Barat
Muara Sabak Timur
Kuala Jambi
Rantau Rasau
Berbak
Nipah Panjang
Sadu
Tanjung Jabung Timur

Catatan/Note: Data tidak tersedia

Sumber/Source: -

Tabel
Table 4.3.2**Jumlah Tempat Peribadatan Menurut Kecamatan di
Kabupaten Tanjung Jabung Timur, 2022**
**Number of Places of Worship by Subdistrict in Tanjung
Jabung Timur Regency, 2022**

Kecamatan Subdistrict	Masjid Mosque	Mushola Pray Room	Gereja Protestan Protestant Church	Gereja Katholik Catholic Church	Pura Temple	Vihara
(1)	(2)	(3)	(4)	(5)	(6)	(7)
Mendahara
Mendahara Ulu
Geragai
Dendang
Muara Sabak Barat
Muara Sabak Timur
Kuala Jambi
Rantau Rasau
Berbak
Nipah Panjang
Sadu
Tanjung Jabung Timur

Catatan/Note: Data tidak tersedia

Sumber/Source: .-

Tabel
Table 4.3.3

**Jumlah Desa¹/Kelurahan yang Mengalami Bencana Alam²
Menurut Kecamatan di Kabupaten Tanjung Jabung Timur,
2019–2021**
*Number of Villages¹/Kelurahan that Had Natural Disaster²
by Subdistrict in Tanjung Jabung Timur Regency, 2019–
2021*

Kecamatan Subdistrict	Banjir/Flood		
	2019	2020	2021
(1)	(2)	(3)	(4)
Mendahara	–	–	–
Mendahara Ulu	3	1	–
Geragai	4	2	5
Dendang	–	1	–
Muara Sabak Barat	–	–	–
Muara Sabak Timur	–	–	2
Kuala Jambi	–	–	–
Rantau Rasau	–	–	–
Berbak	–	5	5
Nipah Panjang	–	–	–
Sadu	–	–	–
Tanjung Jabung Timur	7	9	12

Lanjutan Tabel/*Continued Table* 4.3.3

Kecamatan Subdistrict	Gempa Bumi/Earthquake		
	2019	2020	2021
(1)	(5)	(6)	(7)
Mendahara	-	-	-
Mendahara Ulu	-	-	-
Geragai	-	-	-
Dendang	-	-	-
Muara Sabak Barat	-	-	-
Muara Sabak Timur	-	-	-
Kuala Jambi	-	-	-
Rantau Rasau	-	-	-
Berbak	-	-	-
Nipah Panjang	-	-	-
Sadu	-	-	-
Tanjung Jabung Timur	-	-	-

Lanjutan Tabel/*Continued Table* 4.3.3

Kecamatan Subdistrict	Tanah Longsor/Landslide		
	2019	2020	2021
(1)	(8)	(9)	(10)
Mendahara	1	–	2
Mendahara Ulu	–	–	–
Geragai	–	–	–
Dendang	–	–	–
Muara Sabak Barat	–	–	–
Muara Sabak Timur	–	–	–
Kuala Jambi	–	–	–
Rantau Rasau	–	–	–
Berbak	–	–	–
Nipah Panjang	–	–	–
Sadu	–	–	–
Tanjung Jabung Timur	1	–	2

Catatan/*Note*: ¹ Desa pada tabel ini termasuk Unit Permukiman Transmigrasi (UPT) yang masih dibina oleh kementerian terkait dan nagari di Provinsi Sumatera Barat/*Villages in this table are included in Transmigration Settlement Unit which is still fostered by the relevant ministries and the nagari in the Province of Sumatera Barat*

² Kejadian dalam setahun sebelum tahun pencacahan/*Occured during the last one year before the enumeration years*

Sumber/*Source*: BPS, Pendataan Potensi Desa (Podes)/*BPS-Statistics Indonesia, Village Potential Data Collecting*

**4.4 KRIMINALITAS
CRIMINALITY**

Tabel 4.4.1 Jumlah Kecelakaan Meninggal, Luka Ringan, Luka Berat, dan Kerugian Material di Kabupaten Tanjung Jabung Timur, 2018 - 2022
Number of Traffic Accidents and Loss in Tanjung Jabung Timur Regency, 2018 - 2022

Kecelakaan Traffic Accidents	2018	2019	2020	2021	2022
(1)	(2)	(3)	(4)	(5)	(6)
Luka Ringan Minor Injuries	43	29	5
Luka Berat Serious Injuries	6	11	13
Meninggal Deaths	17	18	12
Kerugian Material (Rp) Loss (Rp)	72 000 000	66 400 000	65 000 000
Kejadian Kecelakaan Accidents	38	37	21

Catatan/Note: ¹ Data tahun 2021 dan 2022 tidak tersedia

Sumber/Source: POLRES Kabupaten Tanjung Jabung Timur/Police Resort of Tanjung Jabung Timur

Tabel
Table 4.4.2

Banyaknya Pelanggaran Lalu Lintas dan Dendanya Menurut Bulan di KabupatenTanjung Jabung Timur, 2022
Number of Traffict Violations and It's Fines by Month in Tanjung Jabung Timur Regency, 2022

Bulan Month	Jumlah Pelanggaran Total Violations	Denda Pelanggaran (Rp) Fines (Rp)
(1)	(2)	(3)
Januari/January
Februari/February
Maret/March
April/April
Mei/May
Juni/June
Juli/July
Agustus/August
September/September
Oktober/October
November/November
Desember/December
Jumlah/Total

Catatan/Note: ¹ Data tidak tersedia

Sumber/Source: POLRES Kabupaten Tanjung Jabung Timur/Police Resort of Tanjung Jabung Timur

Tabel 4.4.3 Banyaknya Kejahatan dan Pelanggaran Menurut Bulan di Kabupaten Tanjung Jabung Timur, 2022
Table *Number of Crime and Violations by Month in Tanjung Jabung Timur Regency, 2022*

Bulan Month	Dilaporkan Reported	Diselesaikan Settled	Persentase (%) Percentage (%)
(1)	(2)	(3)	(4)
Januari/January
Februari/February
Maret/March
April/April
Mei/May
Juni/June
Juli/July
Agustus/August
September/September
Oktober/October
November/November
Desember/December
Jumlah/Total

Catatan/Note: ¹ Data tidak tersedia

Sumber/Source: POLRES Kabupaten Tanjung Jabung Timur/Police Resort of Tanjung Jabung Timur

Tabel
Table 4.4.4

Jumlah Surat Izin Mengemudi (SIM) yang Dikeluarkan Menurut Jenis Kelamin Tiap Bulan di Kabupaten Tanjung Jabung Timur, 2022
Number of Driver Licences Issued Every Month by Sex in Tanjung Jabung Timur Regency, 2022

Bulan Month	Laki-laki Male	Perempuan Female	Jumlah Total
(1)	(2)	(3)	(4)
Januari/January
Februari/February
Maret/March
April/April
Mei/May
Juni/June
Juli/July
Agustus/August
September/September
Oktober/October
November/November
Desember/December
Jumlah/Total

Catatan/Note: ¹ Data tidak tersedia

Sumber/Source: POLRES Kabupaten Tanjung Jabung Timur/Police Resort of Tanjung Jabung Timur

4.5 KEMISKINAN POVERTY

Tabel 4.5.1 **Garis Kemiskinan, Jumlah, dan Persentase Penduduk Miskin di Kabupaten Tanjung Jabung Timur, 2015–2022**
Poverty Line, Number, and Percentage of Poor People in Tanjung Jabung Timur Regency, 2015–2022

Tahun Year	Garis Kemiskinan (rupiah/kapita/bulan) Poverty Line (rupiah/capita/month)	Jumlah Penduduk Miskin (ribu) Number of Poor People (thousand)	Persentase Penduduk Miskin Percentage of Poor People
(1)	(2)	(3)	(4)
2015	301 563	30,18	14,17
2016	322 389	27,42	12,76
2017	338 963	27,22	12,58
2018	361 574	26,99	12,38
2019	374 735	25,35	11,54
2020	392 778	24,23	10,95
2021	406 772	24,42	11,39
2022	468 201	23,42	10,91

Sumber/Source: .BPS, Survei Sosial Ekonomi Nasional Maret/BPS-Statistics Indonesia, March National Socioeconomic Survey

Tabel 4.5.2 Indeks Kedalaman Kemiskinan dan Indeks Keparahan Kemiskinan di Kabupaten Tanjung Jabung Timur, 2015–2022
Poverty Gap Index and Poverty Severity Index in Tanjung Jabung Timur Regency, 2015–2022

Tahun Year	Indeks Kedalaman Kemiskinan Poverty Gap Index	Indeks Keparahan Kemiskinan Poverty Severity Index
(1)	(2)	(3)
2015	1,98	0,45
2016	2,00	0,56
2017	2,98	1,05
2018	2,19	0,56
2019	1,75	0,47
2020	1,45	0,31
2021	2,07	0,61
2022	1,37	0,31

Sumber/Source: .BPS, Survei Sosial Ekonomi Nasional Maret/BPS-Statistics Indonesia, March National Socioeconomic Survey

BAB 5

PERTANIAN, KEHUTANAN, PETERNAKAN, DAN PERIKANAN
AGRICULTURE, FORESTRY, LIVESTOCK, AND FISHERY

Produksi Sayur & Buah (Kuintal)



4.709

Kacang Panjang



4.386

Terung



3.752

Cabe Keriting

53.125

Pisang



40.831

Nanas



11.135

Pepaya



Biofarmaka (Kg)

31.272

Jahe



5.698

Lengkuas



4.119

Kunyit



Perkebunan (ton)

76.378

Sawit



57.295

Kelapa



16.136

Pinang

PENJELASAN TEKNIS

1. **Lahan sawah** adalah lahan pertanian yang berpetak-petak dan dibatasi oleh pematang (galangan), saluran untuk menahan/ menyalurkan air, yang biasanya ditanami padi sawah tanpa memandang dari mana diperoleh atau status lahan tersebut. Lahan yang dimaksud termasuk lahan yang terdaftar di Pajak Bumi Bangunan, luran Pembangunan Daerah, lahan bengkok, lahan serobotan, lahan rawa yang ditanami padi dan lahan bekas tanaman tahunan yang telah dijadikan sawah, baik yang ditanami padi, palawija atau tanaman semusim lainnya.
2. **Data pokok tanaman pangan** yang dikumpulkan oleh Badan Pusat Statistik adalah luas panen dan produktivitas (hasil per hektar). Produksi merupakan hasil perkalian antara luas panen dan produktivitas. Pengumpulan data luas panen dilakukan setiap bulan dengan pendekatan area kecamatan di seluruh wilayah Indonesia. Pengumpulan data produktivitas dilakukan melalui pengukuran langsung pada plot ubinan berukuran $2\frac{1}{2}$ m * $2\frac{1}{2}$ m. Pengumpulan data produktivitas dilakukan setiap subround (empat bulanan) pada waktu panen petani.
3. **Data produksi padi dan palawija** yang disajikan adalah

TECHNICAL NOTES

1. **Wetland** is agricultural land that separated by small dykes to resist water, where the main crop is usually wetland paddy without considering where it is got from or the status of the land. It includes the land that is registered at land income ta* office, regional development contribution, 'bengkok' land, illegal ownership, swamps for rice cultivation, and annual crop land mark that has been used as rice field, which are both planted with paddy, secondary crops or the other seasonal crops.
2. **The main data of food crops** collected by BPS-Statistics Indonesia are harvested area and productivity (yield per hectare). Production is the result of multiplication between harvested area and productivity. The harvested area data is collected every month using sub district area approach in all sub district in Indonesia. The productivity data collection is conducted by a direct measurement in $2\frac{1}{2}$ m * $2\frac{1}{2}$ m crop cutting plot. The productivity measurement is conducted in every subround (four monthly) at the time when farmers are harvesting their crops.
3. **Production of paddy and secondary crops data** are

dalam kualitas: gabah kering giling (padi), pipilan kering (jagung), biji kering (kedelai dan kacang tanah), dan umbi basah (ubi kayu dan ubi jalar).

4. **Tanaman sayuran semusim** adalah tanaman sumber vitamin, garam mineral dan lain-lain yang dikonsumsi dari bagian tanaman yang berupa daun, bunga, buah, dan umbinya, yang berumur kurang dari satu tahun.
5. **Tanaman buah-buahan semusim** adalah tanaman sumber vitamin, garam mineral, dan lain-lain yang dikonsumsi dari bagian tanaman yang berupa buah, berumur kurang dari satu tahun, tidak berbentuk pohon/rumpun tetapi menjalar dan berbatang lunak.
6. **Tanaman buah-buahan tahunan** adalah tanaman sumber vitamin, garam mineral, dan lain-lain yang dikonsumsi dari bagian tanaman yang berupa buah dan merupakan tanaman tahunan.
7. **Tanaman sayuran tahunan** adalah tanaman sumber vitamin, garam mineral, dan lain-lain yang dikonsumsi dari bagian tanaman yang berupa daun dan atau buah yang berumur lebih dari satu tahun.
8. **Tanaman biofarmaka** adalah tanaman yang bermanfaat untuk obat-obatan, kosmetik, dan kesehatan yang dikonsumsi atau digunakan dari bagian-bagian

presented in the form of: dry unhusked rice (paddy), dry loose maize (maize), dry shells crops (soybeans and peanuts), and fresh roots (cassava and sweet potatoes).

4. **Seasonal vegetable plants** are plants which are the sources of vitamin, mineral salt, etc, consumed from the part of the plant in the form of leaf, flower, fruit, and root with the age of less than one year
5. **Seasonal fruit plants** are plants which are the sources of vitamin, mineral salt, etc, consumed from the part of the plant in the form of fruits. These plants are creeps with the age of less than one year.
6. **Annual fruit plants** are plants which are the sources of vitamin, contained mineral salt, etc, consumed from the part of plant in the form of fruit and more than one year of age.
7. **Annual vegetable plants** are plants which are the sources of vitamin, contained mineral salt, etc, consumed from the part of the plant in the form of vegetable and more than one year of age.
8. **Medicinal plants** are plants which are useful for medicine. It is consumed from part of the plant such as leaf, flower, fruit, tuber, and root.

buah, umbi (rimpang) ataupun akar.

1. **Tanaman hias** adalah tanaman yang mempunyai nilai keindahan baik bentuk, warna daun, tajuk maupun bunganya, sering digunakan untuk penghias pekarangan dan lain sebagainya.
 2. **Luas panen tanaman hortikultura** adalah luas tanaman sayuran, buah-buahan, biofarmaka, dan tanaman hias yang diambil hasilnya/dipanen pada periode pelaporan.
 3. **Luas panen untuk tanaman sayuran** adalah luas tanaman yang dipanen sekaligus/habis/dibongkar dan luas tanaman yang dipanen berkali-kali (lebih dari satu kali)/belum habis.
 4. **Tanaman yang dipanen sekaligus/ habis/dibongkar** adalah tanaman yang sehabis panen langsung dibongkar/dicabut, terdiri dari bawang merah, bawang putih, bawang daun, kentang, kol/kubis, kembang kol, petsai/sawi, wortel, lobak, dan kacang merah.
 5. **Tanaman yang dipanen berkali-kali** (lebih dari satu kali)/belum habis adalah tanaman yang pemanenannya lebih dari satu kali dan biasanya dibongkar apabila panen terakhir sudah tidak memadai lagi, terdiri dari: kacang panjang, cabe besar, cabe rawit, jamur, tomat, terung, buncis, ketimun, labu siam, kangkung, bayam, melon, semangka, dan
1. **Ornamental plants** are plants which have a beauty value, either in shape, colour of leaf or crown of flower, and they are often used as a yard decorator.
 2. **Harvested area of horticulture** is area which vegetable, fruit, medicinal and ornamental plant of crop harvested during the period of report.
 3. **Harvested area of vegetables** is area of entirely plant harvested/demolished and plant harvested several times/undemolished.
 4. **Entirely plants harvested/demolished** are plants usually harvested once and demolished to be substituted by other plants, consisting of: shallots, garlic, leeks, potato, cabbage, cauli flower, mustard green, carrots, chinese radish, and red kidney beans.
 5. **Plants harvested several times/undemolished** are plants usually harvested more than once and demolished in the case that the last harvest was economically not profitable. They consist of : yard long beans, chili, small chili, mushroom, tomatoes, egg plant, french beans, cucumber, pumpkin/chajota, swamp cabbage, spinach, melon, watermelon, and blewah .

blewah.

6. **Produksi hortikultura** adalah hasil menurut bentuk produk dari setiap tanaman sayuran, buah-buahan, biofarmaka dan tanaman hias yang diambil berdasarkan luas yang dipanen/tanaman yang menghasilkan pada bulan/triwulan laporan.
7. **Data perkebunan besar** dikumpulkan oleh BPS setiap bulan secara lengkap (sensus bulanan) dengan sistem surat pos. Khusus untuk tanaman kelapa, cengkeh, dan kapok, datanya diperoleh dari Direktorat Jenderal Perkebunan. Data perkebunan rakyat juga diperoleh dari Direktorat Jenderal Perkebunan.
8. **Data populasi ternak** bersumber dari Direktorat Jenderal Peternakan dan Kesehatan Hewan Kementerian Pertanian, sedangkan jumlah pemotongan ternak merupakan hasil Survei Laporan Pemotongan Ternak. Pengumpulan data pemotongan ternak dilakukan secara lengkap setiap triwulan di seluruh Rumah Potong Hewan (RPH) dan Tempat Pemotongan Hewan (TPH) yang ada di Indonesia.
6. **Horticulture production** is the standard production quantity form of vegetable, fruit, medicinal and ornamental plant based on harvested area/the number of production plants reported monthly/quarterly.
7. **Data on estates** are collected by the BPS every month on complete basis through a mailing system. Data on coconut, clove, and kapok, as well as on smallholder plantation, are acquired from the Directorate General of Estates.
8. **Data of domestic livestock population** are obtain from the Directorate General of Livestock and Animal Health Service, while data on the number of animals slaughtered are based on the quarterly survey conducted by BPS. This survey is a complete enumeration on all slaughterhouses and abattoirs in Indonesia.

ULASAN**DESCRIPTION**

Berdasarkan angka sementara statistik pertanian hortikultura BPS, Luas panen terluas tanaman hortikultura di Kabupaten Tanjung Jabung Timur tahun 2022 adalah tanaman semangka, yaitu seluas 85 hektar. Luas panen tanaman cabai terbesar berada di Kecamatan Nipah Panjang dengan luas panen sebesar 31 hektar.

Semangka merupakan tanaman dengan produksi terbesar di Kabupaten Tanjung Jabung Timur pada tahun 2022, yaitu sebesar 8.732 Kuintal. Di mana kecamatan yang paling produktif ialah Mendahala Ulu yaitu sebesar 3.000 kuintal.

Tanjung Jabung Timur hanya memiliki satu jenis tanaman hias, yaitu tanaman anggrek dengan luas panen sebesar 22 meter persegi. Tanaman ini berada di Kecamatan Berbak.

Terjadi penurunan total produksi tanaman hortikultura dari tahun 2021 hingga 2022 sebesar 37,198%.

Based on provisional statistics for BPS horticultural agriculture, the largest harvested area for horticultural crops in Tanjung Jabung Timur Regency in 2022 will be watermelon plants, which are 85 hectares in area. The largest chili harvest area is in Nipah Panjang District with a harvested area of 31 hectares.

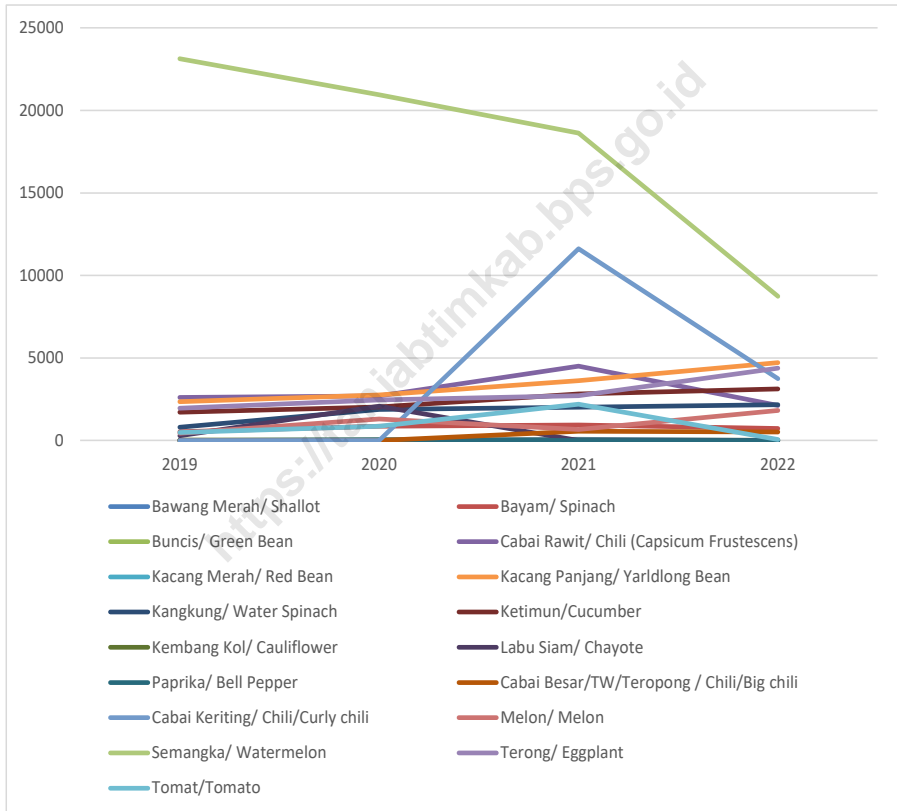
Watermelon is the plant with the largest production in Tanjung Jabung Timur Regency in 2022, which is 8,732 Quintals. Where the most productive district is Mendahala Ulu, which is 3,000 quintals.

Tanjung Jabung Timur only has one type of ornamental plant, namely an orchid plant with a harvested area of 22 square meters. This plant is in Berbak District.

There has been a decrease in the total production of horticultural crops from 2021 to 2022 by 37.198%.

Gambar 5.1
Figures

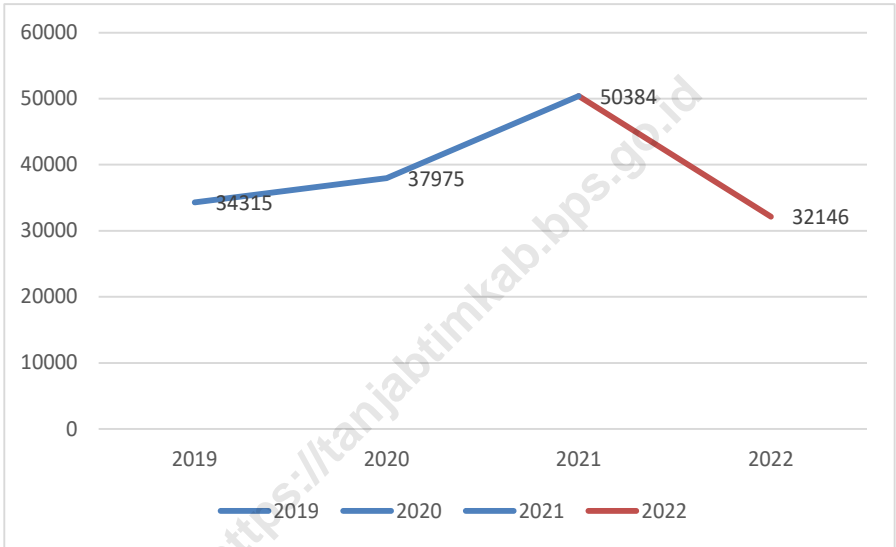
Perubahan Total Produksi Tanaman Hortikultura Berdasarkan Jenis Tanaman di Kabupaten Tanjung Jabung Timur, Tahun 2019 - 2022*.
Changes in Total Production of Horticultural Plants Based on Types of Plants in Tanjung Jabung Timur Regency, 2019 - 2022*.



Sumber/Source: BPS, Statistik Pertanian Hortikultura SPH/ BPS-Statistics Indonesia, Agricultural Statistic for Horticulture SPH

Gambar 5.2
Figures

Perubahan Total Produksi Tanaman Hortikultura di Kabupaten Tanjung Jabung Timur, tahun 2019 - 2022*
*Change in Total Production of Horticultural Plants in Tanjung Jabung Timur Regency, 2019 - 2022**



Sumber/Source: BPS, Statistik Pertanian Hortikultura SPH/ BPS-Statistics Indonesia, Agricultural Statistic for Horticulture SPH

5.1 HORTIKULTURA
HORTICULTURE

Tabel 5.1.1 **Luas Panen Tanaman Sayuran Menurut Kecamatan dan Jenis Tanaman di Kabupaten Tanjung Jabung Timur(ha), 2021 dan 2022***
Harvested Area of Vegetables by Subdistrict and Kind of Plant i Tanjung Jabung Timur Regency (ha), 2021 and 2022*

Kecamatan Subdistrict	Bawang Merah/ Shallots		Bayam/ Spinach	
	2021	2022*	2021	2022*
(1)	(2)	(3)	(4)	(5)
Mendahara	-	-	-	-
Mendahara Ulu	6	-	-	-
Geragai	-	-	-	-
Dendang	-	-	12	8
Muara Sabak Barat	1	-	-	4
Muara Sabak Timur	-	-	-	-
Kuala Jambi	-	-	-	-
Rantau Rasau	-	-	-	-
Berbak	-	-	-	-
Nipah Panjang	-	-	6	7
Sadu	-	-	-	-
Tanjung Jabung Timur	7	-	18	19

Lanjutan Tabel/*Continued Table* 5.1.1

Kecamatan Subdistrict	Cabai Rawit/ Chili/Cayenne Pepper		Kacang Panjang/ Long Beans	
	2021	2022*	2021	2022*
(1)	(6)	(7)	(12)	(13)
Mendahara	7	22	3	1
Mendahara Ulu	2	4	1	-
Geragai	10	7	16	16
Dendang	5	4	10	7
Muara Sabak Barat	2	3	5	5
Muara Sabak Timur	14	11	4	5
Kuala Jambi	1	3	-	-
Rantau Rasau	-	-	-	2
Berbak	-	1	5	4
Nipah Panjang	3	4	9	6
Sadu	1	-	-	-
Tanjung Jabung Timur	45	59	53	46

Lanjutan Tabel/Continued Table 5.1.1

Kecamatan Subdistrict	Kangkung/ Water Spinach		Ketimun/ Cucumber	
	2021	2022*	2021	2022*
(1)	(2)	(3)	(4)	(5)
Mendahara	-	-	-	-
Mendahara Ulu	-	-	-	-
Geragai	11	7	13	9
Dendang	11	11	5	4
Muara Sabak Barat	3	7	2	4
Muara Sabak Timur	1	2	-	-
Kuala Jambi	-	-	-	-
Rantau Rasau	10	4	-	-
Berbak	3	-	3	-
Nipah Panjang	10	9	6	4
Sadu	1	1	-	-
Tanjung Jabung Timur	50	41	29	21

Lanjutan Tabel/*Continued Table* 5.1.1

Kecamatan Subdistrict	Melon/ Melon		Semangka/ Water Melon	
	2021	2022*	2021	2022*
(1)	(6)	(7)	(12)	(13)
Mendahara	-	-	2	3
Mendahara Ulu	-	4	45	20
Geragai	-	-	1	1
Dendang	4	5	10	11
Muara Sabak Barat	1	-	6	5
Muara Sabak Timur	1	3	18	10
Kuala Jambi	-	-	1	-
Rantau Rasau	-	1	-	-
Berbak	-	-	6	3
Nipah Panjang	-	2	37	31
Sadu	-	-	11	1
Tanjung Jabung Timur	6	15	137	85

Lanjutan Tabel/*Continued Table* 5.1.1

Kecamatan Subdistrict	Terung/ <i>Eggplant</i>		Tomat/ <i>Tomato</i>	
	2021	2022*	2021	2022*
(1)	(2)	(3)	(4)	(5)
Mendahara	1	15	1	-
Mendahara Ulu	-	-	1	-
Geragai	8	3	6	-
Dendang	7	4	5	-
Muara Sabak Barat	1	2	1	1
Muara Sabak Timur	1	-	-	1
Kuala Jambi	-	-	-	-
Rantau Rasau	-	-	-	-
Berbak	4	-	2	-
Nipah Panjang	6	5	4	3
Sadu	-	-	-	-
Tanjung Jabung Timur	28	29	20	5

Lanjutan Tabel/*Continued Table* 5.1.1

Kecamatan Subdistrict	Cabai Besar/TW/Teropong / Chili/ Big chili		Cabai Keriting / Chili/Curly chili	
	2021	2022*	2021	2022*
(1)	(6)	(7)	(12)	(13)
Mendahara	-	-	-	-
Mendahara Ulu	-	-	12	16
Geragai	-	-	10	14
Dendang	2	4	11	6
Muara Sabak Barat	2	1	-	1
Muara Sabak Timur	-	-	8	8
Kuala Jambi	-	-	-	-
Rantau Rasau	3	6	-	1
Berbak	-	-	39	31
Nipah Panjang	2	-	5	3
Sadu	-	-	-	-
Tanjung Jabung Timur	9	11	85	80

Catatan/Note: - = data tidak tersedia, * = Angka sementara

Sumber/Source: BPS, Statistik Pertanian Hortikultura SPH/ BPS-Statistics Indonesia, Agricultural Statistic for Horticulture SPH

Tabel 5.1.2 **Produksi Tanaman Sayuran Menurut Kecamatan dan Jenis Tanaman di Kabupaten Tanjung Jabung Timur (kuintal), 2021 dan 2022***
Production of Vegetables by Subdistrict and Kind of Plant in Tanjung Jabung Timur Regency (quintal), 2021 and 2022*

Kecamatan Subdistrict	Bawang Merah/ Shallots		Bayam/ Spinach	
	2021	2022*	2021	2022*
(1)	(2)	(3)	(4)	(5)
Mendahara	-	-	-	-
Mendahara Ulu	75	-	-	-
Geragai	-	-	-	-
Dendang	-	-	921	676
Muara Sabak Barat	3	-	-	9
Muara Sabak Timur	-	-	-	-
Kuala Jambi	-	-	-	-
Rantau Rasau	-	-	-	-
Berbak	-	-	-	-
Nipah Panjang	-	-	25	49
Sadu	-	-	-	-
Tanjung Jabung Timur	78	-	946	734

Lanjutan Tabel/Continued Table 5.1.2

Kecamatan Subdistrict	Cabai Rawit/ Chili/Cayenne Pepper		Kacang Panjang/ Long Beans	
	2021	2022*	2021	2022*
(1)	(6)	(7)	(12)	(13)
Mendahara	2 771	291	150	11
Mendahara Ulu	78	73	70	-
Geragai	442	659	778	2 753
Dendang	693	629	974	1 015
Muara Sabak Barat	24	16	122	22
Muara Sabak Timur	411	295	95	255
Kuala Jambi	38	107	-	-
Rantau Rasau	-	-	-	45
Berbak	-	6	1 378	563
Nipah Panjang	30	47	54	45
Sadu	22	-	-	-
Tanjung Jabung Timur	4 508	2 123	3 621	4 709

Lanjutan Tabel/*Continued Table* 5.1.2

Kecamatan Subdistrict	Kangkung/ <i>Water Spinach</i>		Ketimun/ <i>Cucumber</i>	
	2021	2022*	2021	2022*
(1)	(2)	(3)	(4)	(5)
Mendahara	-	-	-	-
Mendahara Ulu	-	-	-	-
Geragai	303	734	891	2 419
Dendang	956	1 115	589	649
Muara Sabak Barat	107	143	68	24
Muara Sabak Timur	24	44	-	-
Kuala Jambi	-	-	-	-
Rantau Rasau	296	55	-	-
Berbak	241	-	1 229	-
Nipah Panjang	57	50	36	31
Sadu	29	23	-	-
Tanjung Jabung Timur	2 013	2 164	2 813	3 123

Lanjutan Tabel/Continued Table 5.1.2

Kecamatan Subdistrict	Melon/ Melon		Semangka/ Water Melon	
	2021	2022*	2021	2022*
(1)	(6)	(7)	(12)	(13)
Mendahara	-	-	480	780
Mendahara Ulu	-	520	6 300	3 000
Geragai	-	-	30	60
Dendang	449	1 005	1 488	2 707
Muara Sabak Barat	200	-	410	124
Muara Sabak Timur	14	258	2 934	1 300
Kuala Jambi	-	-	467	-
Rantau Rasau	-	20	-	-
Berbak	-	-	1 300	360
Nipah Panjang	-	20	4 460	361
Sadu	-	-	759	40
Tanjung Jabung Timur	663	1 823	18 628	8 732

Lanjutan Tabel/*Continued Table 5.1.2*

Kecamatan Subdistrict	Terung/ <i>Eggplant</i>		Tomat/ <i>Tomato</i>	
	2021	2022*	2021	2022*
(1)	(2)	(3)	(4)	(5)
Mendahara	146	2 625	152	-
Mendahara Ulu	-	-	60	-
Geragai	625	929	249	-
Dendang	713	783	356	-
Muara Sabak Barat	56	17	40	3
Muara Sabak Timur	23	-	-	32
Kuala Jambi	-	-	-	-
Rantau Rasau	-	-	-	-
Berbak	1 099	-	1 114	-
Nipah Panjang	49	32	223	28
Sadu	-	-	-	-
Tanjung Jabung Timur	2 711	4 386	2 194	63

Lanjutan Tabel/*Continued Table* 5.1.2

Kecamatan Subdistrict	Cabai Besar/TW/Teropong / Chili/ Big chili		Cabai Keriting / Chili/Curly chili	
	2021	2022*	2021	2022*
(1)	(6)	(7)	(12)	(13)
Mendahara	-	-	-	-
Mendahara Ulu	-	-	273	380
Geragai	-	-	611	1 952
Dendang	331	456	1 130	670
Muara Sabak Barat	168	2	-	2
Muara Sabak Timur	-	-	359	284
Kuala Jambi	-	-	-	-
Rantau Rasau	60	58	-	2
Berbak	-	-	9 200	434
Nipah Panjang	7	-	41	28
Sadu	-	-	-	-
Tanjung Jabung Timur	566	516	11 614	3 752

Catatan/Note: - = data tidak tersedia, * = Angka sementara

Sumber/Source: BPS, Statistik Pertanian Hortikultura SPH-SBS/BPS-Statistics Indonesia, Agricultural Statistic for Horticulture SPH-SBS

Tabel
Table 5.1.3

Luas Panen Tanaman Sayuran dan Buah-buahan Semusim Menurut Jenis Tanama di Kabupaten Tanjung Jabung Timur (ha), 2019–2022
Harvested Area of Seasonal Vegetables and Fruits by Kind of Plant in Tanjung Jabung Timur Regency (ha), 2019–2022

Jenis Tanaman Kind of Plants	2019	2020	2021	2022*
(1)	(2)	(3)	(4)	(5)
Sayuran/Vegetables:				
Bawang Merah/ Shallot	-	2	7	-
Bayam/ Spinach	35	30	18	19
Buncis/ Green Bean	-	1	-	-
Cabai Rawit/ Chili (Capsicum Frutescens)	67	61	45	59
Kacang Panjang/ Yardlong Bean	53	47	53	46
Kangkung/ Water Spinach	46	55	50	41
Ketimun/Cucumber	27	27	29	21
Kembang Kol/ Cauliflower	27	27	29	21
Labu Siam/ Chayote	7	6	-	-
Paprika/ Bell Pepper	-	1	-	-
Cabai Besar/TW/Teropong / Chili/ Big chili	-	-	9	11
Cabai Keriting/ Chili/Curlly chili	-	-	85	80

Lanjutan Tabel/*Continued Table* 5.1.3

Jenis Tanaman <i>Kind of Plants</i>	2019	2020	2021	2022*
(1)	(2)	(3)	(4)	(5)
Buah-buahan/Fruits				
Melon/ Melon	12	13	6	15
Semangka/ Watermelon	177	191	137	85
Terong/ Eggplant	23	27	28	29
Tomat/Tomato	11	18	20	5

Catatan/Note: -- = data tidak tersedia, * = Angka sementara

Sumber/Source: BPS, Statistik Pertanian Hortikultura SPH-SBS/BPS-Statistics Indonesia, Agricultural Statistic for Horticulture SPH-SBS

Tabel
Table 5.1.4

Produksi Tanaman Sayuran dan Buah-buahan Semusim Menurut Jenis Tanaman di Kabupaten Tanjung Jabung Timur (kuintal), 2019–2022
Production of Seasonal Vegetables and Fruits by Kind of Plant in Tanjung Jabung Timur Regency (quintal), 2019–2022

Jenis Tanaman Kind of Plants	2019	2020	2021	2022*
(1)	(2)	(3)	(4)	(5)
Sayuran/Vegetables:				
Bawang Merah/ Shallot	-	21	78	-
Bayam/ Spinach	526	870	946	734
Buncis/ Green Bean	-	20	-	-
Cabai Rawit/ Chili (<i>Capsicum Frutescens</i>)	2 601	2 695	4 508	2 123
Kacang Merah/ Red Bean	-	-	-	-
Kacang Panjang/ Yardlong Bean	2 347	2 756	3 621	4 709
Kangkung/ Water Spinach	799	1 884	2 013	2 164
Ketimun/Cucumber	1 718	2 027	2 813	3 123
Kembang Kol/ Cauliflower	27	27	29	21
Labu Siam/ Chayote	282	2 080	-	-
Paprika/ Bell Pepper	-	37	-	-
Cabai Besar/TW/Teropong / Chili/ Big chili	-	-	566	516
Cabai Keriting/ Chili/Curly chili	-	-	11 614	3 752

Lanjutan Tabel/*Continued Table* 5.1.4

Jenis Tanaman <i>Kind of Plants</i>	2019	2020	2021	2022*
(1)	(2)	(3)	(4)	(5)
Buah-buahan/Fruits				
Melon/ Melon	440	1 301	663	1 823
Semangka/ Watermelon	23 129	20 946	18 628	8 732
Terong/ Eggplant	1 956	2 454	2 711	4 386
Tomat/Tomato	490	857	2 194	63

Catatan/Note: - = data tidak tersedia, * = Angka sementara

Sumber/Source: BPS, Statistik Pertanian Hortikultura SPH-SBS/BPS-Statistics Indonesia, Agricultural Statistic for Horticulture SPH-SBS

Tabel
Table 5.1.5

Luas Panen Tanaman Biofarmaka Menurut Kecamatan dan Jenis Tanaman di Kabupaten Tanjung Jabung Timur (m²), 2021 dan 2022*
Harvested Area of Medicinal Plants by Subdistrict and Kind of Plant in Tanjung Jabung Timur Regency (m²), 2021 and 2022*

Kecamatan Subdistrict	Jahe/ Ginger		Kencur/ East Indian Galangal		Kunyit/ Turmeric	
	2021	2022*	2021	2022*	2021	2022*
(1)	(2)	(3)	(4)	(5)	(6)	(7)
Mendahara	4 250	1 252	323	110	1 367	100
Mendahara Ulu	-	-	-	-	-	-
Geragai	13	15	7	7	22	25
Dendang	5	3	2	2	4	2
Muara Sabak Barat	75	38	25	10	34	11
Muara Sabak Timur	14 550	13 000	-	-	1 060	1 350
Kuala Jambi	16	29	-	-	-	12
Rantau Rasau	-	-	-	-	-	-
Berbak	7	4	4	3	6	4
Nipah Panjang	1	3	-	1	1	2
Sadu	-	500	18	3	140	95
Tanjung Jabung Timur	18 917	14 844	379	136	2 634	1 601

Lanjutan Tabel/*Continued Table* 5.1.5

Kecamatan Subdistrict	<i>Laos/Lengkuas/ Galanga</i>		<i>Lidah Buaya/ Aloevera</i>		<i>Mengkudu/Pace/ Indian Mulberry</i>	
	2021	2022*	2021	2022*	2021	2022*
(1)	(8)	(9)	(10)	(11)	(12)	(13)
Mendahara	962	250	5	-	5	-
Mendahara Ulu	-	-	-	-	-	-
Geragai	10	19	-	-	-	-
Dendang	3	2	-	-	-	-
Muara Sabak Barat	12	5	-	-	-	-
Muara Sabak Timur	3 600	850	-	-	-	-
Kuala Jambi	-	18	-	-	-	-
Rantau Rasau	-	-	-	-	-	-
Berbak	1	-	-	-	-	-
Nipah Panjang	1	2	-	-	-	-
Sadu	115	105	-	-	-	-
Tanjung Jabung Timur	4 704	1 251	5	-	5	-

Lanjutan Tabel/Continued Table 5.1.5

Kecamatan Subdistrict	Sambiloto/ King of Bitter		Temulawak/ Java Turmeric		Jeruk Nipis/ Lime	
	2021	2022*	2021	2022*	2021	2022*
(1)	(2)	(3)	(4)	(5)	(6)	(7)
Mendahara	5	-	-	-	-	-
Mendahara Ulu	-	-	-	-	-	-
Geragai	-	-	-	-	-	-
Dendang	-	-	-	-	1	2
Muara Sabak Barat	-	-	-	-	72	30
Muara Sabak Timur	-	-	-	-	30	20
Kuala Jambi	-	-	-	-	-	-
Rantau Rasau	-	-	-	-	-	-
Berbak	-	-	1	-	-	-
Nipah Panjang	-	-	-	-	-	-
Sadu	-	-	-	-	-	-
Tanjung Jabung Timur	5	-	1	-	103	52

Lanjutan Tabel/*Continued Table 5.1.5*

Kecamatan Subdistrict	Serai/Lemongrass	
	2021	2022*
(1)	(8)	(9)
Mendahara	10	108
Mendahara Ulu	-	-
Geragai	-	-
Dendang	-	-
Muara Sabak Barat	-	-
Muara Sabak Timur	-	-
Kuala Jambi	-	-
Rantau Rasau	-	-
Berbak	-	-
Nipah Panjang	-	-
Sadu	-	-
Tanjung Jabung Timur	10	108

Catatan/Note: - = data tidak tersedia, * = Angka sementara

Sumber/Source: BPS, Statistik Pertanian Hortikultura SPH-SBS/BPS-Statistics Indonesia, Agricultural Statistic for Horticulture SPH-SBS

Tabel 5.1.6 **Produksi Tanaman Biofarmaka Menurut Kecamatan dan Jenis Tanaman di Kabupaten Tanjung Jabung Timur (kg), 2021 dan 2022***
Production of Medicinal Plants by Subdistrict and Kind of Plant in Tanjung Jabung Timur Regency (kg), 2021 and 2022*

Kecamatan Subdistrict	Jahe/Ginger		Kencur/ East Indian Galangal		Kunyit/Turmeric	
	2021	2022*	2021	2022*	2021	2022*
(1)	(2)	(3)	(4)	(5)	(6)	(7)
Mendahara	5 736	15 750	1 398	142	6 648	1 000
Mendahara Ulu	-	-	-	-	-	-
Geragai	108	232	34	75	118	255
Dendang	75	54	31	47	44	45
Muara Sabak Barat	407	186	177	25	192	41
Muara Sabak Timur	41 400	14 580	-	-	2 100	2 486
Kuala Jambi	170	26	-	-	-	9
Rantau Rasau	-	-	-	-	-	-
Berbak	42	30	18	20	41	10
Nipah Panjang	5	24	-	5	4	8
Sadu	-	390	49	12	522	265
Tanjung Jabung Timur	47 943	31 272	1 707	326	9 669	4 119

Lanjutan Tabel/Continued Table 5.1.6

Kecamatan Subdistrict	Laos/Lengkuas/ Galanga		Lidah Buaya/ Aloevera		Mengkudu/Pace/ Indian Mulberry	
	2021	2022*	2021	2022*	2021	2022*
(1)	(8)	(9)	(10)	(11)	(12)	(13)
Mendahara	880	2 200	40	-	82	-
Mendahara Ulu	-	-	-	-	-	-
Geragai	47	174	-	-	-	-
Dendang	37	43	-	-	-	-
Muara Sabak Barat	52	18	-	-	-	-
Muara Sabak Timur	8 200	2 900	-	-	-	-
Kuala Jambi	-	25	-	-	-	-
Rantau Rasau	-	-	-	-	-	-
Berbak	2	-	-	-	-	-
Nipah Panjang	3	8	-	-	-	-
Sadu	365	330	-	-	-	-
Tanjung Jabung Timur	9 586	5 698	40	-	82	-

Lanjutan Tabel/Continued Table 5.1.6

Kecamatan Subdistrict	Sambiloto/ King of Bitter		Temulawak/ Java Turmeric		Jeruk Nipis/ Lime	
	2021	2022*	2021	2022*	2021	2022*
(1)	(2)	(3)	(4)	(5)	(6)	(7)
Mendahara	20	-	-	-	-	-
Mendahara Ulu	-	-	-	-	-	-
Geragai	-	-	-	-	-	-
Dandang	-	-	-	-	107	141
Muara Sabak Barat	-	-	-	-	1 622	745
Muara Sabak Timur	-	-	-	-	300	500
Kuala Jambi	-	-	-	-	-	-
Rantau Rasau	-	-	-	-	-	-
Berbak	-	-	2	-	-	-
Nipah Panjang	-	-	-	-	-	-
Sadu	-	-	-	-	-	-
Tanjung Jabung Timur	20	-	2	-	2 029	1 386

Lanjutan Tabel/*Continued Table* 5.1.6

Kecamatan Subdistrict	Serai/Lemongrass	
	2021	2022*
(1)	(8)	(9)
Mendahara	43	1 560
Mendahara Ulu	-	-
Geragai	-	-
Dendang	-	-
Muara Sabak Barat	-	-
Muara Sabak Timur	-	-
Kuala Jambi	-	-
Rantau Rasau	-	-
Berbak	-	-
Nipah Panjang	-	-
Sadu	-	-
Tanjung Jabung Timur	43	1 560

Catatan/Note: -- = data tidak tersedia, * = Angka sementara

Sumber/Source: BPS, Statistik Pertanian Hortikultura SPH-SBS/BPS-Statistics Indonesia, Agricultural Statistic for Horticulture SPH-SBS

Tabel
Table 5.1.7

Luas Panen Tanaman Biofarmaka Menurut Jenis Tanaman di Kabupaten Tanjung Jabung Timur (m²), 2019–2022
Harvested Area of Medicinal Plants by Kind of Plant in Tanjung Jabung Timur Regency (m²), 2019–2022

Jenis Tanaman Kind of Plants	2020	2021	2022*
(1)	(2)	(3)	(4)
Jahe/ <i>Ginger</i>	4 804	18 917	14 844
Kencur/ <i>East Indian Galangal</i>	462	379	136
Kunyit/ <i>Turmeric</i>	1 727	2 634	1 601
Laos/Lengkuas/ <i>Galanga</i>	1 825	4 704	1 251
Lidah Buaya/ <i>Aloevera</i>	2	5	-
Mahkota Dewa/ <i>Phaleria Macrocarpa</i>	2	-	-
Mengkudu/Pace/ <i>Indian Mulberry</i>	-	5	-
Sambiloto/ <i>King of Bitter</i>	-	5	-
Temulawak/ <i>Java Turmeric</i>	1	1	-
Jeruk Nipis/ <i>Lime</i>	-	103	52
Serai/ <i>Lemongrass</i>	-	10	108

Catatan/Note: - = data tidak tersedia, * = Angka sementara

Sumber/Source: BPS, Statistik Pertanian Hortikultura SPH-SBS/BPS-Statistics Indonesia, Agricultural Statistic for Horticulture SPH-SBS

Tabel 5.1.8 **Produksi Tanaman Biofarmaka Menurut Jenis Tanaman di Kabupaten Tanjung Jabung Timur (kg), 2019–2022**
Table **Production of Medicinal Plants by Kind of Plant in Tanjung Jabung Timur Regency (kg), 2019–2022**

Jenis Tanaman <i>Kind of Plants</i>	2020	2021	2022*
(1)	(2)	(3)	(4)
Jahe/ <i>Ginger</i>	8 864	47 943	31 272
Kencur/ <i>East Indian Galangal</i>	1 373	1 707	326
Kunyit/ <i>Turmeric</i>	5 566	9 669	4 119
Laos/Lengkuas/ <i>Galanga</i>	3 380	9 586	5 698
Lidah Buaya/ <i>Aloevera</i>	4	40	-
Mahkota Dewa/ <i>Phaleria Macrocarpa</i>	48	-	-
Mengkudu/Pace/ <i>Indian Mulberry</i>	-	82	-
Sambiloto/ <i>King of Bitter</i>	-	20	-
Temulawak/ <i>Java Turmeric</i>	2	2	-
Jeruk Nipis/ <i>Lime</i>	-	2 029	1 386
Serai/ <i>Lemongrass</i>	-	43	1 560

Catatan/Note: - = data tidak tersedia, * = Angka sementara

Sumber/Source: BPS, Statistik Pertanian Hortikultura SPH-SBS/BPS-Statistics Indonesia, Agricultural Statistic for Horticulture SPH-SBS

Tabel
Table 5.1.9

Luas Panen Tanaman Hias Menurut Kecamatan dan Jenis Tanaman di Kabupaten Tanjung Jabung Timur (m²), 2021 dan 2022*
Harvested Area of Ornamental Plants by Subdistrict and Kind of Plant in Tanjung Jabung Timur Regency (m²), 2021 and 2022*

Kecamatan Subdistrict	Anggrek/ <i>Orchid</i>		Krisan/ <i>Chrysantemum</i>		Mawar/ <i>Rose</i>	
	2021	2022*	2021	2022*	2021	2022*
(1)	(2)	(3)	(4)	(5)	(6)	(7)
Mendahara	-	-	-	-	-	-
Mendahara Ulu	-	-	-	-	-	-
Geragai	-	-	-	-	-	-
Dendang	-	-	-	-	-	-
Muara Sabak Barat	-	-	-	-	-	-
Muara Sabak Timur	-	-	-	-	-	-
Kuala Jambi	-	-	-	-	-	-
Rantau Rasau	-	-	-	-	-	-
Berbak	-	22	-	-	-	-
Nipah Panjang	-	-	-	-	-	-
Sadu	-	-	-	-	-	-
Tanjung Jabung Timur	-	22	-	-	-	-

Lanjutan Tabel/*Continued Table* 5.1.9

Kecamatan <i>Subdistrict</i>	Sedap Malam/ <i>Tuberose</i>		Sri Rejeki/ <i>Aglaonema</i>		Kamboja Jepang/ <i>Adenium</i>	
	2021	2022*	2021	2022*	2021	2022*
(1)	(8)	(9)	(10)	(11)	(12)	(13)
Mendahara	-	-	-	-	-	-
Mendahara Ulu	-	-	-	-	-	-
Geragai	-	-	-	-	-	-
Dendang	-	-	-	-	-	-
Muara Sabak Barat	-	-	-	-	-	-
Muara Sabak Timur	-	-	-	-	-	-
Kuala Jambi	-	-	-	-	-	-
Rantau Rasau	-	-	-	-	-	-
Berbak	-	-	-	-	-	-
Nipah Panjang	-	-	-	-	-	-
Sadu	-	-	-	-	-	-
Tanjung Jabung Timur	-	-	-	-	-	-

Catatan/*Note*: - = data tidak tersedia, * = Angka sementara

Sumber/*Source*: BPS, Statistik Pertanian Hortikultura SPH-SBS/BPS-Statistics Indonesia, Agricultural Statistic for Horticulture SPH-SBS

Tabel
Table 5.1.10

Produksi Tanaman Hias Menurut Kecamatan dan Jenis Tanaman di Kabupaten Tanjung Jabung Timur (tangkai), 2021 dan 2022*
*Production of Ornamental Plants by Subdistrict and Kind of Plant in Tanjung Jabung Timur Regency (stalks), 2021 and 2022**

Kecamatan Subdistrict	Anggrek/ <i>Orchid</i>		Krisan/ <i>Chrysantemum</i>		Mawar/ <i>Rose</i>	
	2021	2022*	2021	2022*	2021	2022*
(1)	(2)	(3)	(4)	(5)	(6)	(7)
Mendahara	-	-	-	-	-	-
Mendahara Ulu	-	-	-	-	-	-
Geragai	-	-	-	-	-	-
Dendang	-	-	-	-	-	-
Muara Sabak Barat	-	-	-	-	-	-
Muara Sabak Timur	-	-	-	-	-	-
Kuala Jambi	-	-	-	-	-	-
Rantau Rasau	-	-	-	-	-	-
Berbak	-	22	-	-	-	-
Nipah Panjang	-	-	-	-	-	-
Sadu	-	-	-	-	-	-
Tanjung Jabung Timur	-	22	-	-	-	-

Lanjutan Tabel/*Continued Table* 5.1.10

Kecamatan Subdistrict	Sedap Malam/ <i>Tuberose</i>		Sri Rejeki/ <i>Aglaonema</i>		Kamboja Jepang/ <i>Adenium</i>	
	2021	2022*	2021	2022*	2021	2022*
(1)	(8)	(9)	(10)	(11)	(12)	(13)
Mendahara	-	-	-	-	-	-
Mendahara Ulu	-	-	-	-	-	-
Geragai	-	-	-	-	-	-
Dendang	-	-	-	-	-	-
Muara Sabak Barat	-	-	-	-	-	-
Muara Sabak Timur	-	-	-	-	-	-
Kuala Jambi	-	-	-	-	-	-
Rantau Rasau	-	-	-	-	-	-
Berbak	-	-	-	-	-	-
Nipah Panjang	-	-	-	-	-	-
Sadu	-	-	-	-	-	-
Tanjung Jabung Timur	-	-	-	-	-	-

Catatan/Note: - = data tidak tersedia, * = Angka sementara

Sumber/Source: BPS, Statistik Pertanian Hortikultura SPH-SBS/BPS-Statistics Indonesia, Agricultural Statistic for Horticulture SPH-SBS

Tabel 5.1.11 **Luas Panen Tanaman Hias Menurut Jenis Tanaman di Kabupaten Tanjung Jabung Timur (m²), 2019–2022**
Table 5.1.11 **Harvested Area of Ornamental Plants by Kind of Plant in Tanjung Jabung Timur Regency (m²), 2019–2022**

Jenis Tanaman Kind of Plants	2019	2020	2021	2022*
(1)	(2)	(3)	(4)	(5)
Anggrek/ <i>Orchid</i>	-	-	-	22
Krisan/ <i>Chrysantemum</i>	-	-	-	0
Mawar/ <i>Rose</i>	-	-	-	0
Sedap Malam/ <i>Tuberose</i>	-	-	-	0
Sri Rejeki/ <i>Aglaonema</i>	-	-	-	0
Kamboja Jepang/ <i>Adenium</i>	-	-	-	0

Catatan/Note: - = data tidak tersedia, * = Angka sementara

Sumber/Source: BPS, Statistik Pertanian Hortikultura SPH-SBS/BPS-Statistics Indonesia, Agricultural Statistic for Horticulture SPH-SBS

Tabel 5.1.12 **Produksi Tanaman Hias Menurut Jenis Tanaman di Kabupaten Tanjung Jabung Timur (tangkai), 2019–2022**
Table *Production of Ornamental Plants by Kind of Plant n Tanjung Jabung Timur Regency (stalks), 2019–2022*

Jenis Tanaman Kind of Plants	2019	2020	2021	2022*
(1)	(2)	(3)	(4)	(5)
Anggrek/ <i>Orchid</i>	-	-	-	22
Krisan/ <i>Chrysantemum</i>	-	-	-	0
Mawar/ <i>Rose</i>	-	-	-	0
Sedap Malam/ <i>Tuberose</i>	-	-	-	0
Sri Rejeki/ <i>Aglaonema</i>	-	-	-	0
Kamboja Jepang/ <i>Adenium</i>	-	-	-	0

Catatan/Note: - = data tidak tersedia, * = Angka sementara

Sumber/Source: BPS, Statistik Pertanian Hortikultura SPH-SBS/BPS-Statistics Indonesia, Agricultural Statistic for Horticulture SPH-SBS

Tabel 5.1.13 **Produksi Buah-buahan Menurut Kecamatan dan Jenis Tanaman di Kabupaten Tanjung Jabung Timur (kuintal), 2021 dan 2022***
Production of Fruits by Subdistrict and Kind of Plant in Tanjung Jabung Timur Regency (kuintal), 2021 and 2022*

Kecamatan Subdistrict	Alpukat/ Avocado		Belimbing/ Star Fruit	
	2021	2022*	2021	2022*
(1)	(2)	(3)	(4)	(5)
Mendahara	-	-	4	1
Mendahara Ulu	-	-	-	-
Geragai	612	952	302	12
Dendang	-	-	622	633
Muara Sabak Barat	295	-	72	-
Muara Sabak Timur	-	165	24	33
Kuala Jambi	-	-	-	-
Rantau Rasau	-	35	15	22
Berbak	7	-	-	-
Nipah Panjang	36	10	96	113
Sadu	-	-	-	-
Tanjung Jabung Timur	950	1 162	1 135	814

Lanjutan Tabel/*Continued Table* 5.1.13

Kecamatan Subdistrict	Duku/Langsat/Kokosan/ Duku		Durian/ Durian	
	2021	2022*	2021	2022*
(1)	(6)	(7)	(8)	(9)
Mendahara	-	-	19	2
Mendahara Ulu	2 718	-	14 323	-
Geragai	2 158	230	532	-
Dendang	-	-	-	9
Muara Sabak Barat	-	-	-	-
Muara Sabak Timur	-	-	205	405
Kuala Jambi	-	-	-	-
Rantau Rasau	-	-	-	480
Berbak	-	-	225	-
Nipah Panjang	71	52	1 361	46
Sadu	-	-	10	-
Tanjung Jabung Timur	4 947	282	16 675	942

Catatan/Note: - = data tidak tersedia, * = Angka sementara

Sumber/Source: BPS, Statistik Pertanian Hortikultura SPH-SBS/BPS-Statistics Indonesia, Agricultural Statistic for Horticulture SPH-SBS

Lanjutan Tabel/*Continued Table* 5.1.13

Kecamatan Subdistrict	Jambu Air/ Water Apple		Jambu Biji/ Guava	
	2021	2022*	2021	2022*
(1)	(10)	(11)	(12)	(13)
Mendahara	77	418	225	68
Mendahara Ulu	1 020	16	400	12
Geragai	1 150	218	2 722	371
Dendang	680	2 188	708	1 837
Muara Sabak Barat	992	-	280	-
Muara Sabak Timur	449	316	102	101
Kuala Jambi	-	-	-	-
Rantau Rasau	150	36	32	39
Berbak	20	-	77	-
Nipah Panjang	234	555	249	64
Sadu	12	5	-	1
Tanjung Jabung Timur	4 784	3 752	4 795	2 493

Lanjutan Tabel/*Continued Table* 5.1.13

Kecamatan Subdistrict	Jengkol/ Jengkol		Jeruk Besar/ Pomelo	
	2021	2022*	2021	2022*
(1)	(14)	(15)	(16)	(17)
Mendahara	584	198	-	-
Mendahara Ulu	2 736	205	-	-
Geragai	3 375	2 881	200	-
Dendang	1 609	3 321	-	-
Muara Sabak Barat	970	-	-	-
Muara Sabak Timur	1 536	1 170	-	-
Kuala Jambi	-	-	-	-
Rantau Rasau	940	267	-	-
Berbak	2 975	70	-	-
Nipah Panjang	1 227	759	-	-
Sadu	3	3	589	-
Tanjung Jabung Timur	15 956	8 874	789	-

Catatan/Note: - = data tidak tersedia, * = Angka sementara

Sumber/Source: BPS, Statistik Pertanian Hortikultura SPH-SBS/BPS-Statistics Indonesia, Agricultural Statistic for Horticulture SPH-SBS

Lanjutan Tabel/Continued Table 5.1.13

Kecamatan Subdistrict	Jeruk Siam/Kepron/ Orange/Tangerine		Mangga/ Mango		Manggis/ Mangosteen	
	2021	2022*	2021	2022*	2021	2022*
(1)	(18)	(19)	(20)	(21)	(22)	(23)
Mendahara	1	2	107	29	7	-
Mendahara Ulu	5 196	950	1 190	-	285	9
Geragai	2 652	420	584	2	177	1 383
Dendang	695	2 324	617	585	2	-
Muara Sabak Barat	5 791	-	4	-	-	-
Muara Sabak Timur	1 249	527	1 865	3 665	-	11
Kuala Jambi	-	-	-	-	-	-
Rantau Rasau	-	35	-	45	-	-
Berbak	12	5	-	-	-	-
Nipah Panjang	1 500	2 708	324	1 100	-	100
Sadu	-	54	2 349	23	-	-
Tanjung Jabung Timur	17 096	7 025	7 040	5 449	471	1 503

Lanjutan Tabel/*Continued Table* 5.1.13

Kecamatan <i>Subdistrict</i>	<i>Melinjo/ Gnetum/ Melinjo</i>		<i>Nangka/ Cempedak/ Jackfruit</i>	
	2021	2022*	2021	2022*
(1)	(24)	(25)	(26)	(27)
Mendahara	39	43	853	32
Mendahara Ulu	277	182	9 137	2 900
Geragai	1 882	646	1 664	184
Dendang	222	806	2 632	2 384
Muara Sabak Barat	7	-	2 256	-
Muara Sabak Timur	-	-	1 310	297
Kuala Jambi	-	-	-	-
Rantau Rasau	275	117	275	425
Berbak	58	-	1 648	-
Nipah Panjang	38	56	3 861	1 267
Sadu	-	-	2	-
Tanjung Jabung Timur	2 798	1 850	23 638	7 489

Catatan/*Note*: - = data tidak tersedia, * = Angka sementara

Sumber/*Source*: BPS, Statistik Pertanian Hortikultura SPH-SBS/BPS-Statistics Indonesia, Agricultural Statistic for Horticulture SPH-SBS

Lanjutan Tabel/Continued Table 5.1.13

Kecamatan Subdistrict	Nenas/ Pineapple		Pepaya/ Papaya	
	2021	2022*	2021	2022*
(1)	(28)	(29)	(30)	(31)
Mendahara	40 213	23 518	179	107
Mendahara Ulu	3 508	1 500	3 670	3 480
Geragai	6 288	1 136	3 000	686
Dendang	16 683	12 999	1 681	6 359
Muara Sabak Barat	360	-	1 619	93
Muara Sabak Timur	667	1 112	1 235	143
Kuala Jambi	-	-	-	-
Rantau Rasau	-	13	1 675	133
Berbak	83	28	340	16
Nipah Panjang	55	152	285	97
Sadu	957	374	17	22
Tanjung Jabung Timur	68 815	40 831	13 701	11 135

Lanjutan Tabel/*Continued Table* 5.1.13

Kecamatan Subdistrict	Petai/ Twisted Cluster Bean		Pisang/ Banana	
	2021	2022*	2021	2022*
(1)	(32)	(33)	(34)	(35)
Mendahara	-	-	1 733	4 000
Mendahara Ulu	256	51	1 957	2 750
Geragai	111	84	13 617	600
Dendang	957	745	45 188	10 955
Muara Sabak Barat	202	-	2 877	397
Muara Sabak Timur	-	54	8 091	8 069
Kuala Jambi	-	-	6 832	11 823
Rantau Rasau	16	45	576	330
Berbak	37	-	12 010	400
Nipah Panjang	70	87	9 250	3 000
Sadu	1	1	8 287	10 800
Tanjung Jabung Timur	1 650	1 067	110 418	53 125

Catatan/Note: - = data tidak tersedia, * = Angka sementara

Sumber/Source: BPS, Statistik Pertanian Hortikultura SPH-SBS/BPS-Statistics Indonesia, Agricultural Statistic for Horticulture SPH-SBS

Lanjutan Tabel/Continued Table 5.1.13

Kecamatan Subdistrict	Rambutan/Rambutan		Salak/Snakefruit	
	2021	2022*	2021	2022*
(1)	(36)	(37)	(38)	(39)
Mendahara	11	-	-	-
Mendahara Ulu	1 596	16	-	-
Geragai	1 056	-	-	-
Dendang	36	125	-	-
Muara Sabak Barat	-	-	-	-
Muara Sabak Timur	20	241	-	-
Kuala Jambi	-	-	-	-
Rantau Rasau	742	-	1	3
Berbak	1 200	-	-	-
Nipah Panjang	1 543	947	-	-
Sadu	44	5	-	-
Tanjung Jabung Timur	6 248	1 334	1	3

Lanjutan Tabel/Continued Table 5.1.13

Kecamatan Subdistrict	Sawo/Sapodilla/Sawo		Sirsak/Soursop	
	2021	2022*	2021	2022*
(1)	(40)	(41)	(42)	(43)
Mendahara	-	-	179	-
Mendahara Ulu	580	250	-	-
Geragai	2 375	35	176	22
Dendang	625	1 250	37	62
Muara Sabak Barat	-	-	-	-
Muara Sabak Timur	13	18	66	63
Kuala Jambi	-	-	-	-
Rantau Rasau	40	7	11	11
Berbak	40	30	634	4
Nipah Panjang	102	44	364	162
Sadu	2	-	-	-
Tanjung Jabung Timur	3 777	1 633	1 467	324

Catatan/Note: - = data tidak tersedia, * = Angka sementara

Sumber/Source: BPS, Statistik Pertanian Hortikultura SPH-SBS/BPS-Statistics Indonesia, Agricultural Statistic for Horticulture SPH-SBS

Lanjutan Tabel/*Continued Table* 5.1.13

Kecamatan Subdistrict	Sukun/ Breadfruit		Buah naga/ Dragon fruit	
	2021	2022*	2021	2022*
(1)	(44)	(45)	(46)	(47)
Mendahara	28	-	7	5
Mendahara Ulu	871	280	-	-
Geragai	190	112	2 677	281
Dendang	426	992	485	657
Muara Sabak Barat	2 027	-	8 887	400
Muara Sabak Timur	1 700	496	503	10
Kuala Jambi	-	-	-	-
Rantau Rasau	39	20	-	21
Berbak	-	7	6	10
Nipah Panjang	605	229	-	-
Sadu	20	14	-	-
Tanjung Jabung Timur	5 906	2 150	12 565	1 384

Lanjutan Tabel/*Continued Table* 5.1.13

Kecamatan Subdistrict	Lemon		Lengkeng/ <i>Dimocarpus Longan</i>	
	2021	2022*	2021	2022*
(1)	(48)	(49)	(50)	(51)
Mendahara	-	3	2	3
Mendahara Ulu	-	-	-	-
Geragai	-	-	-	-
Dendang	-	-	50	336
Muara Sabak Barat	-	-	143	-
Muara Sabak Timur	22	-	-	-
Kuala Jambi	-	-	-	-
Rantau Rasau	-	-	-	13
Berbak	-	-	-	-
Nipah Panjang	-	-	-	-
Sadu	-	-	-	-
Tanjung Jabung Timur	22	3	195	352

Catatan/*Note*: - = data tidak tersedia, * = Angka sementara

Sumber/*Source*: BPS, Statistik Pertanian Hortikultura SPH-SBS/BPS-Statistics Indonesia, Agricultural Statistic for Horticulture SPH-SBS

Tabel
Table 5.1.14

Produksi Buah-Buahan dan Sayuran Tahunan Menurut Jenis Tanaman di Kabupaten Tanjung Jabung Timur (kuintal), 2019–2022

Production of Annual Fruits and Vegetables by Kind of Plant in Tanjung Jabung Timur Regency (quintal), 2019–2022

Jenis Tanaman <i>Kind of Plants</i>	2019	2020	2021	2022*
(1)	(2)	(3)	(4)	(5)
Alpukat/ <i>Avocado</i>	-	-	-	1 162
Belimbing/ <i>Star Fruit</i>	540	443	1 135	814
Duku/Langsar/Kokosan/ <i>Duku</i>	970	14 887	4 947	282
Durian/ <i>Durian</i>	2 628	4 406	16 675	942
Jambu Air/ <i>Rose Apple</i>	2 440	2 657	4 784	3 752
Jambu Biji/ <i>Guava</i>	1 790	1 992	4 795	2 493
Jengkol/ <i>Jengkol</i>	4 775	6 523	15 956	8 874
Jeruk Siam/Kepro/ <i>Tangerine/Orange</i>	1 611	719	789	-
Jeruk Besar/ <i>Pomelo</i>	11 436	13 546	17 096	7 025
Mangga/ <i>Mango</i>	6 717	2 970	7 040	5 449
Manggis/ <i>Mangosteen</i>	549	675	471	1 503
Melinjo/ <i>Gnetum/Melinjo</i>	1 824	2 850	2 798	1 850
Nangka/Cempedak/ <i>Jack Fruit</i>	9 366	12 051	23 638	7 489
Nenas/ <i>Pineapple</i>	7 247	3 045	68 815	40 831
Pepaya/ <i>Papaya</i>	2 687	3 672	13 701	11 135
Petai/ <i>Twisted Cluster Bean</i>	826	1 097	1 650	1 067
Pisang/ <i>Banana</i>	55 786	46 901	110 418	53 125

Lanjutan Tabel/*Continued Table 5.1.14*

Jenis Tanaman <i>Kind of Plants</i>	2019	2020	2021	2022*
(1)	(2)	(3)	(4)	(5)
Rambutan/ <i>Rambutan</i>	5 378	9 051	6 248	1 334
Salak/ <i>Snakefruit</i>	48	11	1	3
Sawo/ <i>Sapodilla/Sawo</i>	2 465	2 668	3 777	1 633
Sirsak/ <i>Soursop</i>	711	517	1 467	324
Sukun/ <i>Breadfruit</i>	2 304	4 152	5 906	2 150
Buah Naga/ <i>Hylocereus polyrhizus</i>	-	-	12 565	1 384
Jeruk Lemon/ <i>Lemon</i>	-	-	22	3
Lengkeng/ <i>Dimocarpus longan</i>	-	-	195	352

Catatan/*Note*: - = data tidak tersedia, * = Angka sementara

Sumber/*Source*: BPS, Statistik Pertanian Hortikultura SPH-SBS/BPS-Statistics Indonesia, Agricultural Statistic for Horticulture SPH-SBS

**5.2 PERKEBUNAN
ESTATE CROPS**

Tabel 5.2.1 Luas Areal Tanaman Perkebunan Menurut Kecamatan dan Jenis Tanaman di Kabupaten Tanjung Jabung Timur (ha), 2021 dan 2022*
*Planted Area of Estate Crops by Subdistrict and Type of Crops in Tanjung Jabung Timur Regency (ha), 2021 and 2022**

Kecamatan Subdistrict	Kelapa Sawit/Oil Palm		Kelapa/Coconut	
	2021	2022*	2021	2022*
(1)	(2)	(3)	(4)	(5)
Mendahara	2 075	2 075	21 604	21 604
Mendahara Ulu	12 400	12 400	751	751
Geragai	4 405	4 405	4 560	4 560
Dendang	5 597	5 597	435	435
Muara Sabak Barat	1 289	1 289	629	629
Muara Sabak Timur	1 575	1 575	9 417	9 628
Kuala Jambi	42	42	7 283	7 379
Rantau Rasau	3 083	3 083	954	954
Berbak	829	829	146	146
Nipah Panjang	1 305	1 305	7 262	7 262
Sadu	1 272	1 272	5 564	5 564
Tanjung Jabung Timur	33 872	33 872	58 521	58 912

Lanjutan Tabel/*Continued Table 5.2.1*

Kecamatan Subdistrict	Karet/Rubber		Kopi/Coffee	
	2021	2022*	2021	2022*
(1)	(6)	(7)	(8)	(9)
Mendahara	-	-	2 044	2 044
Mendahara Ulu	3 099	3 099	130	130
Geragai	403	403	39	39
Dendang	170	170	119	29
Muara Sabak Barat	1 408	1 408	84	84
Muara Sabak Timur	295	295	459	459
Kuala Jambi	-	-	391	391
Rantau Rasau	1 667	1 667	53	53
Berbak	453	453	3	3
Nipah Panjang	261	261	59	59
Sadu	-	-	42	42
Tanjung Jabung Timur	7 756	7 756	3 423	3 333

Catatan/Note: - = data tidak tersedia, * = Angka sementara

Sumber/Source: BPS, Statistik Pertanian Hortikultura SPH-SBS/BPS-Statistics Indonesia, Agricultural Statistic for Horticulture SPH-SBS

Lanjutan Tabel/*Continued Table 5.2.1*

Kecamatan Subdistrict	Kakao/Cocoa		Pinang	
	2021	2022*	2021	2022*
(1)	(10)	(11)	(12)	(13)
Mendahara	222	222	-	2 706
Mendahara Ulu	23	18	-	612
Geragai	6	6	-	264
Dendang	16	16	-	267
Muara Sabak Barat	54	29	-	819
Muara Sabak Timur	20	-	-	295
Kuala Jambi	-	-	-	783
Rantau Rasau	28	28	-	214
Berbak	12	12	-	116
Nipah Panjang	54	54	-	380
Sadu	-	-	-	582
Tanjung Jabung Timur	441	405	-	7 038

Catatan/Note: - = data tidak tersedia, * = Angka sementara

Sumber/Source: BPS, Statistik Pertanian Hortikultura SPH-SBS/BPS-Statistics Indonesia, Agricultural Statistic for Horticulture SPH-SBS

Tabel
Table 5.2.2

Produksi Perkebunan Menurut Kecamatan dan Jenis Tanaman di Kabupaten Tanjung Jabung Timur (ton), 2021 dan 2022*
*Production of Estate by Subdistrict and Type of Crops in Tanjung Jabung Timur Regency (ton), 2021 and 2022**

Kecamatan Subdistrict	Kelapa Sawit/Oil Palm		Kelapa/Coconut	
	2021	2022*	2021	2022*
(1)	(2)	(3)	(4)	(5)
Mendahara	4 450	4 450	18 059	20 672
Mendahara Ulu	28 341	28 341	705	705
Geragai	9 097	9 097	3 968	3 968
Dendang	15 177	15 177	489	489
Muara Sabak Barat	2 115	2 115	549	549
Muara Sabak Timur	3 290	3 290	10 125	10 125
Kuala Jambi	113	113	6 052	6 052
Rantau Rasau	7 492	7 492	1 044	1 044
Berbak	1 468	1 468	189	189
Nipah Panjang	2 445	2 445	7 597	7 597
Sadu	2 390	2 390	5 905	5 905
Tanjung Jabung Timur	76 378	76 378	57 292	57 295

Lanjutan Tabel/*Continued Table 5.2.2*

Kecamatan Subdistrict	Karet/Rubber		Kopi/Coffee	
	2021	2022*	2021	2022*
(1)	(6)	(7)	(8)	(9)
Mendahara	-	-	823	823
Mendahara Ulu	1 164	1 164	72	72
Geragai	281	281	7	7
Dendang	116	116	7	7
Muara Sabak Barat	804	804	36	36
Muara Sabak Timur	248	248	152	152
Kuala Jambi	-	-	78	78
Rantau Rasau	1 206	1 206	8	8
Berbak	492	492	3	3
Nipah Panjang	194	194	32	32
Sadu	-	-	19	19
Tanjung Jabung Timur	4 505	4 505	1 237	1 237

Lanjutan Tabel/*Continued Table 5.2.1*

Kecamatan Subdistrict	Kakao/Cocoa		Pinang	
	2021	2022*	2021	2022*
(1)	(10)	(11)	(12)	(13)
Mendahara	111	111	-	4 454
Mendahara Ulu	10	10	-	1 036
Geragai	9	9	-	268
Dendang	12	12	-	280
Muara Sabak Barat	2	2	-	1 094
Muara Sabak Timur	10	10	-	5 745
Kuala Jambi	-	-	-	1 557
Rantau Rasau	20	20	-	254
Berbak	8	8	-	160
Nipah Panjang	59	59	-	681
Sadu	-	-	-	607
Tanjung Jabung Timur	241	241	-	16 136

Catatan/Note: - = data tidak tersedia, * = Angka sementara

Sumber/Source: BPS, Statistik Pertanian Hortikultura SPH-SBS/BPS-Statistics Indonesia, Agricultural Statistic for Horticulture SPH-SBS

**5.3 TANAMAN PANGAN
FOOD CROPS**

Tabel 5.3.1 Luas tanam dan Luas Panen Padi (Sawah & Ladang) Menurut Kecamatan di Kabupaten Tanjung Jabung Timur (ha), 2022*
*Planted area and rice harvested area (rice field and fields) by sub-district in Tanjung Jabung Timur Regency (ha), 2022**

Kecamatan Subdistrict	Sisa Tanaman Tahun Lalu Rest of Last Years	Luas Tanaman Tahun Ini Planted Area on this Year	Kerusakan/Puso Damaged		Luas Panen Harvested Area
			(Ha)	%	
(1)	(2)	(3)	(4)	(5)	(6)
Mendahara	-	0	0	0,00	0
Mendahara Ulu	-	0	0	0,00	0
Geragai	-	362,8	0	0,00	439,8
Dendang	-	875,6	0	0,00	1 008,1
Muara Sabak Barat	-	381,6	0	0,00	301,5
Muara Sabak Timur	-	847	5	0,59	936,9
Kuala Jambi	-	0	0	0,00	0
Rantau Rasau	-	1 849,1	15	0,81	1 668,2
Berbak	-	1 906,5	0	0,00	1 789,9
Nipah Panjang	-	2 568,7	0	0,00	2 701
Sadu	-	0	0	0,00	0
Tanjung Jabung Timur	-	8 791,3	20	0,23	8 845,4

Catatan/Note: - = data tidak tersedia, * = Angka sementara

Sumber/Source: Dinas Tanaman Pangan dan Holtikultura Kabupaten Tanjung Jabung Timur/ *Food Crops and Horticultural Office of Tanjung Jabung Timur Regency*

Tabel
Table 5.3.2

Luas tanam dan Luas Panen Jagung Menurut Kecamatan di Kabupaten Tanjung Jabung Timur (ha), 2022*
Planted area and corn harvested area by sub-district in Tanjung Jabung Timur Regency (ha), 2022*

Kecamatan Subdistrict	Sisa Tanaman Tahun Lalu Rest of Last Years	Luas Tanaman Tahun Ini Planted Area on this Year	Kerusakan/Puso Damaged		Luas Panen Harvested Area
			(Ha)	%	
(1)	(2)	(3)	(4)	(5)	(6)
Mendahara	-	20	-	-	20
Mendahara Ulu	-	0	-	-	0
Geragai	-	0	-	-	0
Dendang	-	246	-	-	254
Muara Sabak Barat	-	0	-	-	37
Muara Sabak Timur	-	79	-	-	79
Kuala Jambi	-	0	-	-	0
Rantau Rasau	-	182,9	-	-	182,9
Berbak	-	358,8	-	-	358,8
Nipah Panjang	-	0	-	-	0
Sadu	-	0	-	-	0
Tanjung Jabung Timur	-	886,7	-	-	931,7

Catatan/Note: - = data tidak tersedia, * = Angka sementara

Sumber/Source: Dinas Tanaman Pangan dan Holtikultura Kabupaten Tanjung Jabung Timur/ Food Crops and Horticultural Office of Tanjung Jabung Timur Regency

Tabel 5.3.3 Luas tanam dan Luas Panen Kedelai Menurut Kecamatan di Kabupaten Tanjung Jabung Timur (ha), 2022*
Table *Planted area and soya bean harvested by sub-district in Tanjung Jabung Timur Regency (ha), 2022**

Kecamatan Subdistrict	Sisa Tanaman Tahun Lalu Rest of Last Years	Luas Tanaman Tahun Ini Planted Area on this Year	Kerusakan/Puso Damaged		Luas Panen Harvested Area
			(Ha)	%	
(1)	(2)	(3)	(4)	(5)	(6)
Mendahara	-	0	-	-	0
Mendahara Ulu	-	0	-	-	0
Geragai	-	16	-	-	12
Dendang	-	21	-	-	21
Muara Sabak Barat	-	0	-	-	0
Muara Sabak Timur	-	0	-	-	0
Kuala Jambi	-	0	-	-	0
Rantau Rasau	-	93,8	-	-	93,8
Berbak	-	23,7	-	-	4
Nipah Panjang	-	0	-	-	0
Sadu	-	0	-	-	0
Tanjung Jabung Timur	-	154,5	-	-	130,8

Catatan/Note: - = data tidak tersedia, * = Angka sementara

Sumber/Source: Dinas Tanaman Pangan dan Holtikultura Kabupaten Tanjung Jabung Timur/ Food Crops and Horticultural Office of Tanjung Jabung Timur Regency

Tabel
Table 5.3.4

Luas tanam dan Luas Kacang Tanah Menurut Kecamatan di Kabupaten Tanjung Jabung Timur (ha), 2022*
Planted area and peanuts harvested area by sub-district in Tanjung Jabung Timur Regency (ha), 2022*

Kecamatan Subdistrict	Sisa Tanaman Tahun Lalu Rest of Last Years	Luas Tanaman Tahun Ini Planted Area on this Year	Kerusakan/Puso Damaged		Luas Panen Harvested Area
			(Ha)	%	
(1)	(2)	(3)	(4)	(5)	(6)
Mendahara	-	0	-	-	0
Mendahara Ulu	-	0	-	-	0
Geragai	-	4	-	-	6
Dendang	-	6	-	-	17
Muara Sabak Barat	-	0	-	-	0
Muara Sabak Timur	-	16	-	-	16
Kuala Jambi	-	0	-	-	0
Rantau Rasau	-	24,8	-	-	27,8
Berbak	-	0	-	-	1
Nipah Panjang	-	0	-	-	0
Sadu	-	0	-	-	0
Tanjung Jabung Timur	-	50,8	-	-	67,8

Catatan/Note: - = data tidak tersedia, * = Angka sementara

Sumber/Source: Dinas Tanaman Pangan dan Holtikultura Kabupaten Tanjung Jabung Timur/ Food Crops and Horticultural Office of Tanjung Jabung Timur Regency

Tabel
Table 5.3.5

Luas tanam dan Luas Panen Kacang Hijau Menurut Kecamatan di Kabupaten Tanjung Jabung Timur (ha), 2021 dan 2022*
Planted area and small green harvested by sub-district in Tanjung Jabung Timur Regency (ha), 2022*

Kecamatan Subdistrict	Sisa Tanaman Tahun Lalu Rest of Last Years	Luas Tanaman Tahun Ini Planted Area on this Year	Kerusakan/Puso Damaged		Luas Panen Harvested Area
			(Ha)	%	
(1)	(2)	(3)	(4)	(5)	(6)
Mendahara	-	0	-	-	0
Mendahara Ulu	-	0	-	-	0
Geragai	-	0	-	-	0
Dendang	-	0	-	-	0
Muara Sabak Barat	-	0	-	-	0
Muara Sabak Timur	-	0	-	-	0
Kuala Jambi	-	0	-	-	0
Rantau Rasau	-	0	-	-	0
Berbak	-	0	-	-	0
Nipah Panjang	-	0	-	-	0
Sadu	-	0	-	-	0
Tanjung Jabung Timur	-	0	-	-	0

Catatan/Note: - = data tidak tersedia, * = Angka sementara

Sumber/Source: Dinas Tanaman Pangan dan Holtikultura Kabupaten Tanjung Jabung Timur/ Food Crops and Horticultural Office of Tanjung Jabung Timur Regency

Tabel
Table 5.3.6

Luas tanam dan Luas Ubi Kayu Menurut Kecamatan di Kabupaten Tanjung Jabung Timur (ha), 2021 dan 2022*
Planted area and cassavas harvested area by sub-district in Tanjung Jabung Timur Regency (ha), 2022*

Kecamatan Subdistrict	Sisa Tanaman Tahun Lalu	Luas Tanaman Tahun Ini Planted Area on this Year	Kerusakan/Puso Damaged		Luas Panen Harvested Area
	Rest of Last Years		(Ha)	%	
(1)	(2)	(3)	(4)	(5)	(6)
Mendahara	-	5	-	-	4
Mendahara Ulu	-	0	-	-	0
Geragai	-	18	-	-	19
Dendang	-	9	-	-	11
Muara Sabak Barat	-	0	-	-	0
Muara Sabak Timur	-	25	-	-	30
Kuala Jambi	-	1	-	-	0
Rantau Rasau	-	14	-	-	16
Berbak	-	3	-	-	2
Nipah Panjang	-	4	-	-	4
Sadu	-	4	-	-	3
Tanjung Jabung Timur	-	83	-	-	89

Catatan/Note: - = data tidak tersedia, * = Angka sementara

Sumber/Source: Dinas Tanaman Pangan dan Holtikultura Kabupaten Tanjung Jabung Timur/ Food Crops and Horticultural Office of Tanjung Jabung Timur Regency

Tabel 5.3.7 Luas tanam dan Luas Ubi Jalar Menurut Kecamatan di Kabupaten Tanjung Jabung Timur (ha), 2022*
Table *Planted area and sweet potatoes harvested area by sub-district in Tanjung Jabung Timur Regency (ha), 2022**

Kecamatan Subdistrict	Sisa Tanaman Tahun Lalu Rest of Last Years	Luas Tanaman Tahun Ini Planted Area on this Year	Kerusakan/Puso Damaged		Luas Panen Harvested Area
			(Ha)	%	
(1)	(2)	(3)	(4)	(5)	(6)
Mendahara	-	5	-	-	4
Mendahara Ulu	-	0	-	-	0
Geragai	-	18	-	-	19
Dendang	-	9	-	-	11
Muara Sabak Barat	-	0	-	-	0
Muara Sabak Timur	-	25	-	-	30
Kuala Jambi	-	1	-	-	0
Rantau Rasau	-	14	-	-	16
Berbak	-	3	-	-	2
Nipah Panjang	-	4	-	-	4
Sadu	-	4	-	-	3
Tanjung Jabung Timur	-	83	-	-	89

Catatan/Note: - = data tidak tersedia, * = Angka sementara

Sumber/Source: Dinas Tanaman Pangan dan Holtikultura Kabupaten Tanjung Jabung Timur/ Food Crops and Horticultural Office of Tanjung Jabung Timur Regency

5.4 PETERNAKAN LIVESTOCK

Tabel 5.4.1 Populasi Ternak Besar Menurut Kecamatan di Kabupaten Tanjung Jabung Timur, 2022* (Ekor)
Big Livestock by sub-district in Tanjung Jabung Timur Regency, 2022 (Head)*

Kecamatan Subdistrict	Sapi Beef Cattle	Kerbau Buffalo	Kuda Horse
(1)	(2)	(3)	(4)
Mendahara	64	-	-
Mendahara Ulu	1 064	16	-
Geragai	4 589	10	-
Dendang	2 666	-	-
Muara Sabak Barat	2 268	30	-
Muara Sabak Timur	410	-	-
Kuala Jambi	109	4	-
Rantau Rasau	5 748	19	-
Berbak	2 575	-	-
Nipah Panjang	1 416	-	-
Sadu	920	2	-
Tanjung Jabung Timur	21 829	81	-

Catatan/Note: - = data tidak tersedia, * = Angka sementara

Sumber/Source: Dinas Perkebunan dan Peternakan Kabupaten Tanjung Jabung Timur/*Estate Crops and Livestock Office of Tanjung Jabung Timur Regency*

Tabel 5.4.2 Populasi Ternak Kecil Menurut Kecamatan di Kabupaten Tanjung Jabung Timur, 2022* (Ekor)
Table 5.4.2 Small Livestock by sub-district in Tanjung Jabung Timur Regency, 2022* (Head)

Kecamatan Subdistrict	Kambing Goat	Domba Sheep	Babi Pig
(1)	(2)	(3)	(4)
Mendahara	2 368	-	-
Mendahara Ulu	2 544	14	-
Geragai	3 688	-	-
Dendang	6 874	-	-
Muara Sabak Barat	2 538	2	-
Muara Sabak Timur	8 574	16	-
Kuala Jambi	2 346	-	-
Rantau Rasau	5 688	12	-
Berbak	5 029	18	-
Nipah Panjang	3 534	-	-
Sadu	2 331	-	-
Tanjung Jabung Timur	45 514	62	-

Catatan/Note: - = data tidak tersedia, * = Angka sementara

Sumber/Source: Dinas Perkebunan dan Peternakan Kabupaten Tanjung Jabung Timur/Estate Crops and Livestock Office of Tanjung Jabung Timur Regency

Tabel
Table 5.4.3

**Populasi Unggas Menurut Kecamatan di Kabupaten
Tanjung Jabung Timur, 2022* (Ekor)**
*Poultry Livestock by sub-district in Tanjung Jabung Timur
Regency, 2022* (Head)*

Kecamatan Subdistrict	Itik Duck	Ayam Buras Free-Range Chicken	Ayam Pedaging Broiler	Ayam Petelur Layer
(1)	(2)	(3)	(4)	(5)
Mendahara	-	671.822	-	-
Mendahara Ulu	-	47.398	127.875	-
Geragai	-	605.373	-	-
Dendang	-	11.269	-	-
Muara Sabak Barat	-	708.724	49.523	172.452
Muara Sabak Timur	-	811.561	4.184	-
Kuala Jambi	-	295.977	-	-
Rantau Rasau	-	705.053	-	-
Berbak	-	26.031	-	-
Nipah Panjang	-	2.010	21.623	-
Sadu	-	28.700	-	-
Tanjung Jabung Timur	-	3.913.918	203.205	172.452

Catatan/Note: - = data tidak tersedia, * = Angka sementara

Sumber/Source: Dinas Perkebunan dan Peternakan Kabupaten Tanjung Jabung Timur/*Estate Crops and Livestock Office of Tanjung Jabung Timur Regency*

Tabel 5.4.4 **Pemotongan Ternak Besar Menurut Jenis dan Kecamatan di Kabupaten Tanjung Jabung Timur, 2022* (Ekor)**
Number of Big Livestock Slaughtered by Kind of Livestock and Sub-district in Tanjung Jabung Timur Regency, 2022* (Head)

Kecamatan Subdistrict	Sapi Beef Cattle	Kerbau Buffalo	Kuda Horse
(1)	(2)	(3)	(4)
Mendahara	87	11	-
Mendahara Ulu	116	19	-
Geragai	208	32	-
Dendang	95	10	-
Muara Sabak Barat	228	37	-
Muara Sabak Timur	164	25	-
Kuala Jambi	70	7	-
Rantau Rasau	213	8	-
Berbak	96	6	-
Nipah Panjang	145	18	-
Sadu	76	6	-
Tanjung Jabung Timur	1 498	179	-

Catatan/Note: - = data tidak tersedia, * = Angka sementara

Sumber/Source: Dinas Perkebunan dan Peternakan Kabupaten Tanjung Jabung Timur/Estate Crops and Livestock Office of Tanjung Jabung Timur Regency

Tabel
Table 5.4.5

Pemotongan Ternak Kecil Menurut Jenis dan Kecamatan di Kabupaten Tanjung Jabung Timur, 2022* (Ekor)
Number of Small Livestock Slaughtered by Kind of Livestock and Sub-district in Tanjung Jabung Timur Regency, 2022* (Ekor)

Kecamatan <i>Subdistrict</i>	Kambing <i>Goat</i>	Domba <i>Sheep</i>	Babi <i>Pig</i>
(1)	(2)	(3)	(4)
Mendahara	47	-	-
Mendahara Ulu	82	1	-
Geragai	110	-	-
Dendang	70	-	-
Muara Sabak Barat	86	-	-
Muara Sabak Timur	116	1	-
Kuala Jambi	30	-	-
Rantau Rasau	110	-	-
Berbak	68	-	-
Nipah Panjang	35	-	-
Sadu	56	-	-
Tanjung Jabung Timur	810	2	-

Catatan/Note: - = data tidak tersedia, * = Angka sementara

Sumber/Source: Dinas Perkebunan dan Peternakan Kabupaten Tanjung Jabung Timur/*Estate Crops and Livestock Office of Tanjung Jabung Timur Regency*

Tabel 5.4.6 **Pemotongan Unggas Menurut Jenis Ternak dan Kecamatan di Kabupaten Tanjung Jabung Timur, 2022* (kg)**
Number of Poultry Livestock Slaughtered by Kind of Livestock and Sub-district in Tanjung Jabung Timur Regency, 2022* (kg)

Kecamatan Subdistrict	Itik Duck	Ayam Buras Free-Range Chicken	Ayam Pedaging Broiler	Ayam Petelur Layer
(1)	(2)	(3)	(4)	(5)
Mendahara	-	103 450	18 227	-
Mendahara Ulu	-	19 125	3 570	-
Geragai	-	176 240	30 669	-
Dendang	-	9 275	22 940	-
Muara Sabak Barat	-	382 950	38 600	-
Muara Sabak Timur	-	91 120	26 950	-
Kuala Jambi	-	50 860	2 760	-
Rantau Rasau	-	81 570	37 758	-
Berbak	-	15 020	21 945	-
Nipah Panjang	-	3 465	38 150	-
Sadu	-	10 545	7 380	-
Tanjung Jabung Timur	-	943 620	248 949	-

Catatan/Note: - = data tidak tersedia, * = Angka sementara

Sumber/Source: Dinas Perkebunan dan Peternakan Kabupaten Tanjung Jabung Timur/Estate Crops and Livestock Office of Tanjung Jabung Timur Regency

Tabel
Table 5.4.7

Produksi Daging Ternak Besar Menurut Jenis Ternak dan Kecamatan di Kabupaten Tanjung Jabung Timur, 2022* (kg)
Meat Production by Kind of Big Livestock and Sub-district in Tanjung Jabung Timur Regency, 2022* (kg)

Kecamatan Subdistrict	Sapi Beef Cattle	Kerbau Buffalo	Kuda Horse
(1)	(2)	(3)	(4)
Mendahara	13 090,02	1 704,12	-
Mendahara Ulu	17 453,36	2 943,48	-
Geragai	31 295,68	4 957,44	-
Dendang	14 293,70	1 549,20	-
Muara Sabak Barat	34 304,88	5 732,04	-
Muara Sabak Timur	24 675,44	3 873,00	-
Kuala Jambi	10 532,20	1 084,44	-
Rantau Rasau	32 047,98	1 239,36	-
Berbak	14 444,16	929,52	-
Nipah Panjang	21 816,70	2 788,56	-
Sadu	11 434,96	929,52	-
Tanjung Jabung Timur	225 389,08	27 730,68	-

Catatan/Note: - = data tidak tersedia, * = Angka sementara

Sumber/Source: Dinas Perkebunan dan Peternakan Kabupaten Tanjung Jabung Timur/*Estate Crops and Livestock Office of Tanjung Jabung Timur Regency*

Tabel 5.4.8
Table

Produksi Daging Ternak Kecil Menurut Jenis Ternak dan Kecamatan di Kabupaten Tanjung Jabung Timur, 2022* (kg)

Meat Production by Kind of Small Livestock and Sub-district in Tanjung Jabung Timur Regency, 2022* (kg)

Kecamatan Subdistrict	Kambing Goat	Domba Sheep	Babi Pig
(1)	(2)	(3)	(4)
Mendahara	436,16	-	-
Mendahara Ulu	760,96	9,18	-
Geragai	1 020,80	-	-
Dendang	649,60	-	-
Muara Sabak Barat	798,08	-	-
Muara Sabak Timur	1 076,48	9,18	-
Kuala Jambi	278,40	-	-
Rantau Rasau	1 020,80	-	-
Berbak	631,04	-	-
Nipah Panjang	324,80	-	-
Sadu	519,68	-	-
Tanjung Jabung Timur	7 516,80	18,36	-

Catatan/Note: - = data tidak tersedia, * = Angka sementara

Sumber/Source: Dinas Perkebunan dan Peternakan Kabupaten Tanjung Jabung Timur/*Estate Crops and Livestock Office of Tanjung Jabung Timur Regency*

Tabel
Table 5.4.9

Produksi Daging Unggas Menurut Jenis Ternak dan Kecamatan di Kabupaten Tanjung Jabung Timur, 2022* (kg)

Meat Production by Kind of Poultry Livestock and Sub-district in Tanjung Jabung Timur Regency, 2022* (kg)

Kecamatan Subdistrict	Itik Duck	Ayam Buras Free-Range Chicken	Ayam Pedaging Broiler	Ayam Petelur Layer
(1)	(2)	(3)	(4)	(5)
Mendahara	-	68 277,00	13 670,25	-
Mendahara Ulu	-	12 622,50	2 677,50	-
Geragai	-	116 318,40	23 001,75	-
Dendang	-	6 121,50	17 205,00	-
Muara Sabak Barat	-	252 747,00	28 950,00	172.452
Muara Sabak Timur	-	60 139,20	20 212,50	-
Kuala Jambi	-	33 567,60	2 070,00	-
Rantau Rasau	-	53 836,20	28 318,50	-
Berbak	-	9 913,20	16 458,75	-
Nipah Panjang	-	2 286,90	28 612,50	-
Sadu	-	6 959,70	5 535,00	-
Tanjung Jabung Timur	-	622 789,20	186 711,75	172.452

Catatan/Note: - = data tidak tersedia, * = Angka sementara

Sumber/Source: Dinas Perkebunan dan Peternakan Kabupaten Tanjung Jabung Timur/*Estate Crops and Livestock Office of Tanjung Jabung Timur Regency*

Tabel 5.4.10 **Produksi Telur Unggas Menurut Kecamatan di Kabupaten Tanjung Jabung Timur, 2022* (kg)**
Table 5.4.10 **Poultry Eggs Production by Sub-district in Tanjung Jabung Timur Regency, 2022* (kg)**

Kecamatan Subdistrict	Itik Duck	Ayam Buras Free-Range Chicken	Ayam Pedaging Broiler	Ayam Petelur Layer
(1)	(2)	(3)	(4)	(5)
Mendahara	25 132,26	733 000,75	-	-
Mendahara Ulu	23 646,38	22 826,82	-	-
Geragai	22 085,15	291 547,50	-	-
Dendang	11 923,82	5 427,37	-	-
Muara Sabak Barat	15 892,46	341 321,61	-	1 303 738,00
Muara Sabak Timur	18 597,31	390 847,92	-	-
Kuala Jambi	34 510,10	142 542,40	-	-
Rantau Rasau	22 444,66	339 553,55	-	-
Berbak	33 614,22	12 536,77	-	-
Nipah Panjang	36 065,66	967,99	-	-
Sadu	52 730,34	13 821,71	-	-
Tanjung Jabung Timur	296 642,36	2 294 394,39	-	1 303 738,00

Catatan/Note: - = data tidak tersedia, * = Angka sementara

Sumber/Source: Dinas Perkebunan dan Peternakan Kabupaten Tanjung Jabung Timur/Estate Crops and Livestock Office of Tanjung Jabung Timur Regency

Tabel
Table 5.4.11

**Konsumsi Daging Ternak Besar Menurut Jenis Ternak
Kecamatan di Kabupaten Tanjung Jabung Timur, 2022*
(kg)**

*Meat Consumption by Kind of Big Livestock and Sub-district
in Tanjung Jabung Timur Regency, 2022* (kg)*

Kecamatan Subdistrict	Sapi Beef Cattle	Kerbau Buffalo	Kuda Horse
(1)	(2)	(3)	(4)
Mendahara	14 580,29	1 905,56	-
Mendahara Ulu	19 440,38	3 291,42	-
Geragai	35 903,62	5 543,44	-
Dendang	15 921,00	1 732,33	-
Muara Sabak Barat	39 397,91	6 409,60	-
Muara Sabak Timur	27 484,68	4 330,81	-
Kuala Jambi	11 731,27	1 212,63	-
Rantau Rasau	35 696,56	1 385,86	-
Berbak	16 088,59	1 039,40	-
Nipah Panjang	24 300,47	3 118,17	-
Sadu	12 736,80	1 039,40	-
Tanjung Jabung Timur	253 281,57	31 008,62	-

Catatan/Note: - = data tidak tersedia, * = Angka sementara

Sumber/Source: Dinas Perkebunan dan Peternakan Kabupaten Tanjung Jabung Timur/*Estate Crops and Livestock Office of Tanjung Jabung Timur Regency*

Tabel 5.4.12 **Konsumsi Daging Ternak Kecil Menurut Jenis Ternak dan Kecamatan di Kabupaten Tanjung Jabung Timur, 2022* (kg)**
Meat Consumption by Kind of Small Livestock and Sub-district in Tanjung Jabung Timur Regency, 2022* (kg)

Kecamatan Subdistrict	Kambing Goat	Domba Sheep	Babi Pig
(1)	(2)	(3)	(4)
Mendahara	497,40	-	-
Mendahara Ulu	867,81	10,47	-
Geragai	1 164,13	-	-
Dendang	740,81	-	-
Muara Sabak Barat	910,14	-	-
Muara Sabak Timur	1 227,63	10,47	-
Kuala Jambi	317,49	-	-
Rantau Rasau	1 164,12	-	-
Berbak	719,64	-	-
Nipah Panjang	370,41	-	-
Sadu	592,65	-	-
Tanjung Jabung Timur	8 572,23	20,94	-

Catatan/Note: - = data tidak tersedia, * = Angka sementara

Sumber/Source: Dinas Perkebunan dan Peternakan Kabupaten Tanjung Jabung Timur/Estate Crops and Livestock Office of Tanjung Jabung Timur Regency

Tabel
Table 5.4.13

Konsumsi Daging Unggas Menurut Jenis Ternak dan Kecamatan di Kabupaten Tanjung Jabung Timur, 2022* (kg)
Meat Consumption by Kind of Poultry Livestock and Sub-district in Tanjung Jabung Timur Regency, 2022* (kg)

Kecamatan Subdistrict	Itik Duck	Ayam Buras Free-Range Chicken	Ayam Pedaging Broiler	Ayam Petelur Layer
(1)	(2)	(3)	(4)	(5)
Mendahara	905,02	71 742,58	-	-
Mendahara Ulu	438,05	13 263,19	-	-
Geragai	384,32	122 222,44	-	-
Dendang	809,97	6 432,21	-	-
Muara Sabak Barat	914,11	265 575,83	-	-
Muara Sabak Timur	309,94	63 191,72	-	-
Kuala Jambi	433,09	35 271,41	-	-
Rantau Rasau	175,22	56 568,80	-	-
Berbak	630,60	10 416,35	-	-
Nipah Panjang	1 163,71	2 402,98	-	-
Sadu	1 259,59	7 312,96	-	-
Tanjung Jabung Timur	7 423,62	654 400,47	-	-

Catatan/Note: - = data tidak tersedia, * = Angka sementara

Sumber/Source: Dinas Perkebunan dan Peternakan Kabupaten Tanjung Jabung Timur/Estate Crops and Livestock Office of Tanjung Jabung Timur Regency

Tabel 5.4.14 **Konsumsi Telur Unggas Menurut Kecamatan di Kabupaten Tanjung Jabung Timur, 2022* (kg)**
Table 5.4.14 **Poultry Eggs Consumption by Sub-district in Tanjung Jabung Timur Regency, 2022* (kg)**

Kecamatan Subdistrict	Itik Duck	Ayam Buras Free-Range Chicken	Ayam Pedaging Broiler	Ayam Petelur Layer
(1)	(2)	(3)	(4)	(5)
Mendahara	21 120,00	-	-	28 413,00
Mendahara Ulu	19 938,00	-	-	14 206,50
Geragai	18 772,00	-	-	41 852,25
Dendang	10 135,00	-	-	14 770,80
Muara Sabak Barat	13 509,00	-	-	771 554,67
Muara Sabak Timur	15 808,00	-	-	49 401,00
Kuala Jambi	29 100,00	-	-	15 023,25
Rantau Rasau	19 078,00	-	-	48 965,40
Berbak	28 463,00	-	-	14 257,98
Nipah Panjang	30 541,00	-	-	68 626,80
Sadu	44 645,00	-	-	6 944,85
Tanjung Jabung Timur	251 109,00	-	-	1 074 016,50

Catatan/Note: - = data tidak tersedia, * = Angka sementara

Sumber/Source: Dinas Perkebunan dan Peternakan Kabupaten Tanjung Jabung Timur/Estate Crops and Livestock Office of Tanjung Jabung Timur Regency

BAB 6

INDUSTRI, PERTAMBANGAN, DAN ENERGI
INDUSTRY, MINING, AND ENERGY

Listrik
&
Air

67.677

73.044

Jumlah Pelanggan

Disalurkan ke Pelanggan

8.568.718

719.411

KWh

m³



PENJELASAN TEKNIS

1. Pertambangan adalah suatu kegiatan pengambilan endapan bahan galian berharga dan bernilai ekonomis dari dalam kulit bumi, di bawah permukaan bumi, dan di bawah permukaan air.
2. Kapasitas listrik terpasang adalah total kapasitas dari seluruh mesin pembangkit listrik yang dioperasikan.
3. Listrik yang dibangkitkan adalah jumlah listrik yang dibangkitkan oleh seluruh mesin pembangkit listrik dan dinyatakan dalam satuan dasar Watt hours.
4. Jumlah listrik/gas/air bersih yang terjual/didistribusikan adalah banyaknya listrik/gas/air bersih yang disalurkan kepada para pelanggan.
5. Kapasitas produksi potensial adalah hubungan antara output yang sebenarnya diproduksi dengan peralatan yang terpasang dan potensi output yang dapat diproduksi dengan peralatan terpasang tersebut, jika kapasitas sepenuhnya digunakan.
6. Volume air bersih yang disalurkan adalah banyaknya air bersih yang disalurkan oleh perusahaan air bersih (dalam satuan m). Semakin besar volume air bersih yang disalurkan maka akan semakin terpenuhi kebutuhan konsumen akan air bersih.

TECHNICAL NOTES

1. *Mining is an activity of taking valued quarried material from within the earth layer, under earth surface, and under water level.*
2. *Installed electricity capacity is the total capacity of all operated power plants machines.*
3. *Electricity generated is the amount of electricity generated by all power plant engine in Watt hours standard unit.*
4. *Sold/distributed electricity/gas/cleaned water is total electricity/gas/cleaned water distributed to customers.*
5. *Potential capacity production is relationship between output that is actually produced with the installed equipment, and the potential output which could be produced with it, if capacity was fully used.*
6. *Volume of water distributed is the amount of water taht can be distributed by the water company (in units of m3). The greater the volume of water distributed it will be increasingly fulfilled the needs of consumers for clean water.*

ULASAN

Jumlah pelanggan listrik di Kabupaten Tanjung Jabung Timur tahun 2022 sebanyak 67.677 pelanggan, mengalami kenaikan sebesar 3,99 persen dari tahun sebelumnya. Selama tahun 2018-2022, kenaikan jumlah pelanggan terbesar terjadi pada tahun 2021, dengan kenaikan sebesar 6,28 persen.

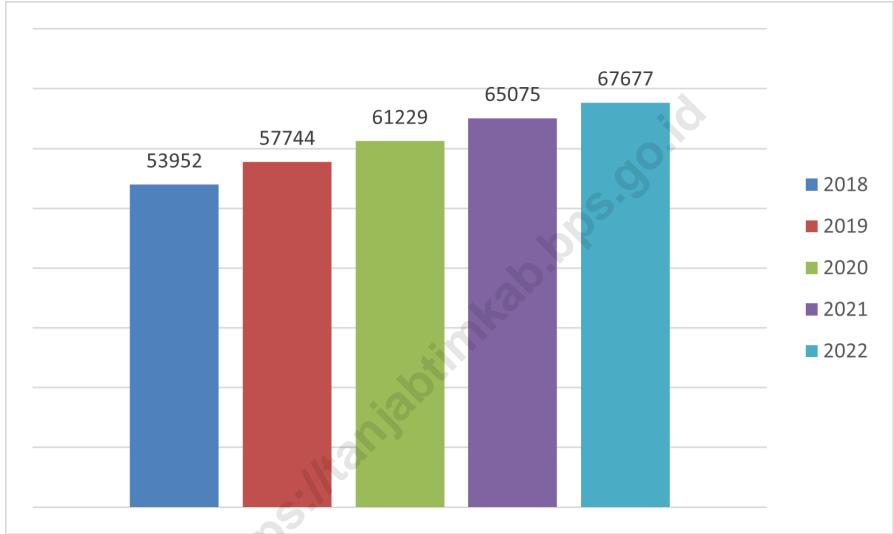
DESCRIPTION

In 2022, the number of electricity customers in Tanjung Jabung Timur Regency is 67.677 customers, an increase of 3,99 percent from the previous year. In 2018-2022, the highest rise in 2021 increased by 6,28 percent.

<https://tanjabtimkab.bps.go.id>

Gambar 6.1
Figures

Jumlah Pelanggan Listrik Menurut Kecamatan di Kabupaten Tanjung Jabung Timur, 2018–2022
Number of Electricity Customers by Subdistrict in Tanjung Jabung Timur Regency, 2018–2022



Sumber/Source : PLN Ranting Muara Sabak/ National Electricity Regional Office in Muara Sabak

Tabel 6.1
Table

Daya Terpasang, Produksi, dan Distribusi Listrik PT. PLN (Persero) pada Cabang/Ranting PLN Menurut Kecamatan di Kabupaten Tanjung Jabung Timur, 2022
Installed Electricity Power, Production, and Distribution of PT. PLN (Persero) at PLN Branch by Subdistrict in Tanjung Jabung Timur Regency, 2022

Kecamatan Subdistrict	Daya Terpasang Installed Electricity Power (KW)	Produksi Listrik Electricity Production (KWh)	Listrik Terjual Electricity Sold (KWh)	Dipakai Sendiri Own Used (KWh)	Susut/ Hilang Shrinkage/ Lost (KWh)
(1)	(2)	(3)	(4)	(5)	(6)
Mendahara
Mendahara Ulu
Geragai
Dendang
Muara Sabak Barat
Muara Sabak Timur
Kuala Jambi
Rantau Rasau
Berbak
Nipah Panjang
Sadu
Tanjung Jabung Timur	67 666	1 146 740	8 568 718	278 209	1 165 899,03

Catatan/Note : Data tersedia dalam jumlah/ data is available in total

Sumber/Source : PLN Ranting Muara Sabak/ National Electricity Regional Office in Muara Sabak

Tabel
Table 6.2**Jumlah Pelanggan Listrik Menurut Kecamatan di
Kabupaten Tanjung Jabung Timur, 2018–2022**
**Number of Electricity Customers by Subdistrict in Tanjung
Jabung Timur Regency, 2018–2022**

Kecamatan Subdistrict	2018	2019	2020	2021	2022
(1)	(2)	(3)	(4)	(5)	(6)
Mendahara
Mendahara Ulu
Geragai
Dendang
Muara Sabak Barat
Muara Sabak Timur
Kuala Jambi
Rantau Rasau
Berbak
Nipah Panjang
Sadu
Tanjung Jabung Timur	53 952	57 744	61 229	65 075	67 677

Catatan/Note : Data tersedia dalam jumlah/ data is available in total

Sumber/Source : PLN Ranting Muara Sabak/ National Electricity Regional Office in Muara Sabak

Tabel
Table 6.3**Jumlah Pelanggan dan Air yang Disalurkan Menurut Kecamatan di Kabupaten Tanjung Jabung Timur, 2022**
Number of Customers and Distributed Water by Subdistrict in Tanjung Jabung Timur Regency, 2022

Kecamatan Subdistrict	Pelanggan Number of Customers	Air Disalurkan Distributed Water (m ³)	Nilai Value (Rp)
(1)	(2)	(3)	(4)
Mendahara	-	-	-
Mendahara Ulu	3 072	13 140	51 157 250
Geragai	1 488	20 354	53 609 750
Dendang	23 388	219 721	499 991 500
Muara Sabak Barat	2 712	2 232	18 039 750
Muara Sabak Timur	4 476	43 829	116 606 000
Kuala Jambi	-	-	-
Rantau Rasau	21 528	253 004	653 661 000
Berbak	-	-	-
Nipah Panjang	8 304	84 733	254 123 250
Sadu	8 076	82 398	237 391 500
Tanjung Jabung Timur	73 044	719 411	1 884 580 000

Catatan/Note : -

Sumber/Source : SPAM Muara Sabak/ SPAM Muara Sabak

BAB 7

PARIWISATA TOURISM



PENJELASAN TEKNIS

1. Konsep dan definisi pariwisata mengikuti rekomendasi *United Nations World Tourism Organization* (UNWTO).
2. **Wisatawan** mancanegara (wisman) ialah setiap orang yang melakukan perjalanan ke suatu negara di luar negara tempat tinggalnya, kurang dari satu tahun, didorong oleh suatu tujuan utama (bisnis, berlibur, atau tujuan pribadi lainnya), selain untuk bekerja dengan penduduk negara yang dikunjungi.
3. **Rata-rata lama tinggal** adalah rata-rata waktu tinggal wisatawan mancanegara di Indonesia untuk satu kali kunjungan.
4. **Usaha penyediaan akomodasi** adalah usaha yang menyediakan pelayanan penginapan yang dapat dilengkapi dengan pelayanan pariwisata lainnya. Usaha penyediaan akomodasi dapat berupa hotel, vila, pondok wisata, bumi perkemahan, persinggahan karavan, dan akomodasi lainnya yang digunakan untuk tujuan pariwisata.
5. **Hotel** adalah penyediaan akomodasi secara harian berupa kamar-kamar di dalam satu bangunan yang dapat dilengkapi dengan jasa pelayanan makan dan minum, kegiatan hiburan dan atau fasilitas lainnya. Hotel terdiri dari hotel berbintang dan hotel non-bintang.

TECHNICAL NOTES

1. *The concept and definition of tourism refers to the recommendations of the United Nations World Tourism Organization (UNWTO).*
2. **An International Visitor** is any person taking a trip to a main destination outside his/her usual environment, for less than a year, for any main purpose (business, leisure or other personal purpose) other than to be employed by a resident entity in the country visited.
3. **Average length of stay** is the average stay duration of foreign visitor in Indonesia for one trip.
4. **The business of providing accommodation** is a business that provides specialty services that can be equipped with other tourism services. It includes hotel, villa, cottage, camping, caravan stop, and other accommodation that are used for tourism purposes.
5. **Hotel** is a daily supply of accommodation rooms within a building which can be equipped with eating and drinking services, entertainment activities and/or other facilities. Hotel consists of a classified hotel and a non-classified hotel.

6. **Hotel bintang** adalah usaha penyediaan jasa pelayanan penginapan, makan minum serta jasa lainnya bagi umum dengan menggunakan sebagian atau seluruh bangunan. Usaha ini dikelola secara komersial serta memenuhi ketentuan persyaratan sebagai hotel bintang (termasuk berlian) yang ditetapkan dalam surat keputusan instansi yang membinanya. Misalnya hotel bintang lima, hotel bintang empat, dan seterusnya.
7. **Tingkat penghunian kamar hotel** adalah persentase banyaknya malam kamar yang dihuni terhadap banyaknya malam kamar yang tersedia.
8. **Rata-rata lama tamu menginap** adalah banyaknya malam tempat tidur yang terpakai (malam tamu) dengan banyaknya tamu yang menginap di hotel atau akomodasi lainnya.
6. **Classified hotel** is the business of providing an accommodation, eating and drinking as well as other services for the public by using a building or a part of a building. It is managed commercially and meets specified requirements as a star hotel (including diamonds) set forth in the decree of fostering agency. For example, five star hotel, four star hotel, and so on.
7. **Room occupancy rate** is the number of room-nights occupied divided by the number of room-nights available, multiplied by 100 percent.
8. **Average length of stay** is the number of bed-nights used (guest night) divided by the number of guests coming to spend the night at the accommodation.

ULASAN

Jumlah kamar dan tempat tidur pada hotel/penginapan di Kabupaten Tanjung Jabung Timur tahun 2021 sebanyak 87 kamar dan 116 tempat tidur. Data untuk tahun 2022 belum tersedia.

DESCRIPTION

In 2021, number of rooms and beds on hotel/inn in Tanjung Jabung Timur are 87 rooms and 116 beds. Data for 2022 is not yet available.

<https://tanjabtimkab.bps.go.id>

Tabel
Table 7.1

**Banyaknya Kamar dan Tempat Tidur Hotel di Kabupaten
Tanjung Jabung Timur, 2021-2022**
*Number of Rooms and Number of Beds of Hotel/Inn in
Tanjung Jabung Timur Regency, 2021-2022*

Nama Hotel/Penginapan <i>Name of Hotel/Inn</i>	Kelas <i>Class</i>		Kamar <i>Rooms</i>		Tempat Tidur <i>Beds</i>	
	2021	2022	2021	2022	2021	2022
(1)	(3)		(4)		(5)	
Sinar Wajo	Melati	...	20	...	21	...
Kita Bersama	Melati	...	15	...	15	...
Aulia	Melati	...	35	...	48	...
Putri	Melati	...	17	...	32	...
Ratu Masita	Melati
Tanjung Jabung Timur			

Catatan/Note : ... = data tidak tersedia

Sumber/Source : Badan Keuangan dan Aset Daerah Kabupaten Tanjung Jabung Timur / *Regional Finance and Asset Office of Tanjung Jabung Timur*

BAB 8

TRANSPORTASI DAN KOMUNIKASI TRANSPORTATION AND COMMUNICATION

Panjang Jalan Kab.Tanjung Jabung Timur

1.235,17 KM




16 DESA
Blank Spot

Sumber Data :

- 1.Dinas Pekerjaan Umum dan Penataan Ruang Kabupaten Tanjung Jabung Timur
- 2.Dinas Komunikasi dan Informatika Kabupaten Tanjung Jabung Tlmur

Sumber Animasi: flaticon.com



PENJELASAN TEKNIS

1. Data panjang jalan bersumber dari Dinas Pekerjaan Umum dan Tata Ruang Kabupaten Tanjung Jabung Timur.
2. Kantor Pos adalah tempat pemberi pelayanan komunikasi tertulis dan atau surat elektronik, layanan paket, layanan logistik, layanan transaksi keuangan, dan layanan keagenan pos untuk kepentingan umum. Rumah pos berfungsi sama seperti kantor pos dan kantor pos pembantu, bedanya rumah pos biasanya terletak di daerah terpencil.
3. Jaringan Seluler adalah kumpulan perangkat yang digunakan untuk melayani komunikasi melalui telepon seluler.
4. Blank Spot adalah sebutan untuk wilayah yang tidak terdapat jaringan seluler.

TECHNICAL NOTES

1. *The source of the length of the roads data is the Public Works and Spatial Planning Office of Tanjung Jabung Timur Regency*
2. *Post Office is a service provider facility of written communication and or electronic mail, parcel service, logistics services, financial transaction services, and postal services to the public. Postal house has the same function as the post office and subsidiary of post office, the difference is that postal house is usually located in remote areas.*
3. *Cellular Network is a collection of devices used to serve communications via cell phones.*
4. *Blank Spot is a designation for an area without a cellular network.*

ULASAN

Panjang jalan di Kabupaten Tanjung Jabung Timur tahun 2022 adalah 1.235,17 km. Dilihat dari kondisinya, sebagian besar kondisi jalan adalah sedang/moderat sebesar 51,46 persen, dan diikuti jalan dengan kondisi rusak sebesar 18,78 persen. Panjang jalan di Kabupaten Tanjung Jabung Timur tahun 2022 mengalami kenaikan sepanjang 57,4 km dari tahun 2021.

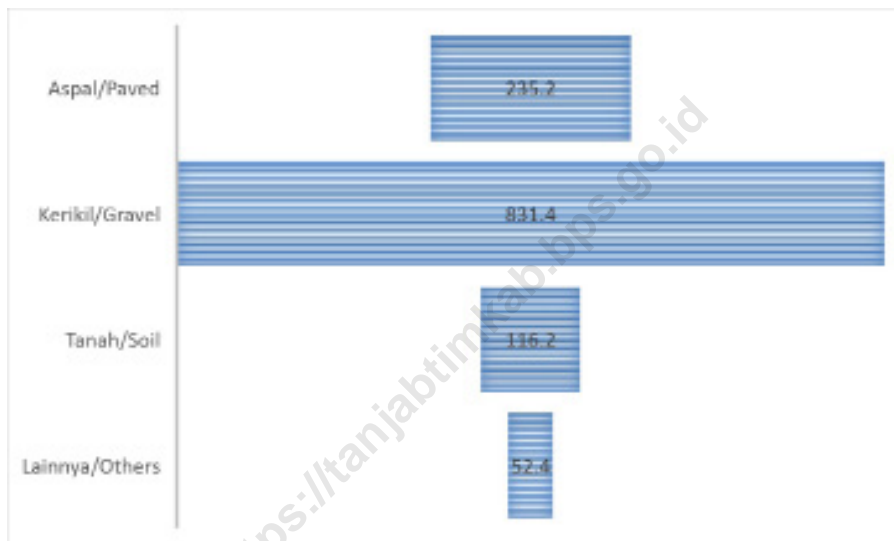
Di Kabupaten Tanjung Jabung timur terdapat tiga kecamatan yang tidak terdapat desa *Blank Spot* yaitu Kecamatan Mendahara, Mendahara Ulu, dan Sadu. Kecamatan dengan jumlah desa *Blank Spot* terbanyak adalah Kecamatan Muara Sabak Timur dan Rantau Rasau yaitu sebanyak 3 desa.

DESCRIPTION

The length of the road in Tanjung Jabung Timur Regency in 2022 is 1.235,17 km. Judging from the conditions, most of the road conditions were moderate at 51,46 percent, followed by roads with broken conditions at 18,78 percent. The length of roads in the Tanjung Jabung Timur Regency in 2022 has decreased by 57,4 km from 2021.

In Tanjung Jabung Timur Regency, there are three districts that do not have any Blank Spot villages, namely Mendahara, Mendahara Ulu, and Sadu. The district with the highest number of Blank Spot villages is Muara Sabak Timur and Rantau Rasau, which have a total of 3 villages.

Gambar 8.1 Panjang Jalan Menurut Jenis Permukaan Jalan di Kabupaten Tanjung Jabung Timur (km), 2020–2022
Figures 8.1 Length of Roads by Type of Road Surface in Tanjung Jabung Timur Regency (km), 2020–2022

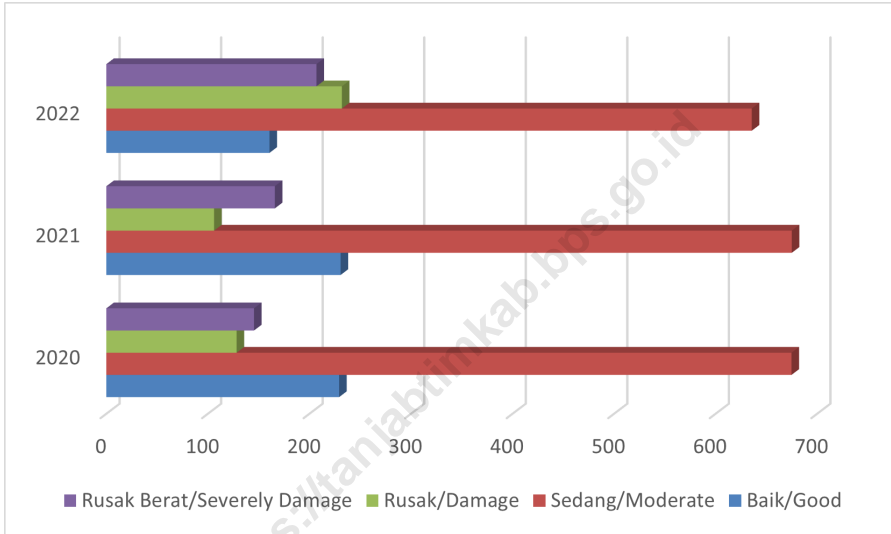


Catatan/Note: -

Sumber/Source: Dinas Pekerjaan Umum dan Penataan Ruang Kabupaten Tanjung Jabung Timur/ Public Works and Spatial Planning

Gambar 8.2
Figures

**Panjang Jalan Menurut Kondisi Jalan di Kabupaten
Tanjung Jabung Timur (km), 2020–2022**
**Length of Roads by Condition of Roads in Tanjung Jabung
Timur Regency (km), 2020–2022**



Catatan/Note: -

Sumber/Source: Dinas Pekerjaan Umum dan Penataan Ruang Kabupaten Tanjung Jabung Timur/ Public Works and Spatial Planning

8.1 TRANSPORTASI TRANSPORTATION

Tabel 8.1.1 Panjang Jalan¹ Menurut Tingkat Kewenangan Pemerintahan di Kabupaten Tanjung Jabung Timur (km), 2020–2022
Table 8.1.1 Length of Roads¹ by Level of Government Authority Tanjung Jabung Timur Regency (km), 2020–2022

Tingkat Kewenangan Pemerintahan Level of Government Authority	2020	2021	2022
(1)	(2)	(3)	(4)
Negara ² /State ²	46,55	75,47	75,47
Provinsi/Province	99,907	99,907	99,907
Kabupaten/Kota Regency/Municipality	1177,77	1177,77	1235,17
Jumlah/Total	1324,227	1353,147	1410,547

Catatan/Note: ¹ Data tidak termasuk panjang jalan tol/Excluding toll road

² Berdasarkan Keputusan Menteri Pekerjaan Umum dan Perumahan Rakyat No. 248/KPTS/M/2016/Based on Public Work and Public Housing Ministerial Decree No. 248/KPTS/M/2016

Sumber/Source: Dinas Pekerjaan Umum dan Penataan Ruang Kabupaten Tanjung Jabung Timur/ Public Works and Spatial Planning Office of Tanjung Jabung Timur Regency

Tabel 8.1.2
Table

Panjang Jalan Menurut Jenis Permukaan Jalan di Kabupaten Tanjung Jabung Timur (km), 2020–2022
Length of Roads by Type of Road Surface in Tanjung Jabung Timur Regency (km), 2020–2022

Jenis Permukaan Jalan Type of Road Surface	2020	2021	2022
(1)	(2)	(3)	(4)
Aspal/Paved	226,271	229,561	235,165
Kerikil/Gravel	701,449	786,95	831,437
Tanah/Soil	205,839	115,218	116,171
Lainnya/Others	44,211	46,041	52,397
Jumlah/Total	1177,77	1177,77	1235,17

Catatan/Note: -

Sumber/Source: Dinas Pekerjaan Umum dan Penataan Ruang Kabupaten Tanjung Jabung Timur/ *Public Works and Spatial Planning*

Tabel 8.1.3 Panjang Jalan Menurut Kondisi Jalan di Kabupaten Tanjung Jabung Timur (km), 2020–2022
Length of Roads by Condition of Roads in Tanjung Jabung Timur Regency (km), 2020–2022

Kondisi Jalan Condition of Roads	2020	2021	2022
(1)	(2)	(3)	(4)
Baik/Good	229,269	230,689	160,665
Sedang/Moderate	674,756	675,016	635,615
Rusak/Damage	128,308	106,128	231,97
Rusak Berat/Severely Damage	145,437	165,937	206,92
Jumlah/Total	1177.77	1177.77	1235.17

Catatan/Note: -

Sumber/Source: Dinas Pekerjaan Umum dan Penataan Ruang Kabupaten Tanjung Jabung Timur/ *Public Works and Spatial Planning*

8.2 KOMUNIKASI COMMUNICATION

Tabel 8.2.1 Jumlah Desa/Kelurahan Yang Belum Terjangkau Seluler (Blank Spot) di Kabupaten Tanjung Jabung Timur, 2022
Number of Villages Which Unreached Cellular Network (Blank Spot) in Tanjung Jabung Timur Regency, 2022

Kecamatan Subdistrict	Jumlah Total
(1)	(2)
Mendahara	0
Mendahara Ulu	0
Geragai	2
Dendang	2
Muara Sabak Barat	2
Muara Sabak Timur	3
Kuala Jambi	1
Rantau Rasau	3
Berbak	1
Nipah Panjang	2
Sadu	0
Tanjung Jabung Timur	16

Catatan/Note: -

Sumber/Source: Dinas Komunikasi dan Informatika Kabupaten Tanjung Jabung Timur/ Department of Communication and Information Technology of Tanjung Jabung Timur Regency

Tabel 8.2.2 Jumlah Warung Internet (Warnet) di Kabupaten Jabung Timur, 2022
Table **8.2.2** **Number of Internet Cafes in Tanjung Jabung Timur Regency, 2022**

Kecamatan Subdistrict	Jumlah Total
(1)	(2)
Mendahara	0
Mendahara Ulu	0
Geragai	0
Dendang	0
Muara Sabak Barat	4
Muara Sabak Timur	1
Kuala Jambi	0
Rantau Rasau	0
Berbak	0
Nipah Panjang	0
Sadu	0
Tanjung Jabung Timur	5

Catatan/Note: -

Sumber/Source: Dinas Komunikasi dan Informatika Kabupaten Tanjung Jabung Timur/ *Department of Communication and Information Technology of Tanjung Jabung Timur Regency*

Tabel
Table 8.2.3

**Jumlah Penyedia TV Kabel di Kabupaten Tanjung
Jabung Timur, 2022**
*Number of Sub-provider Cabel Television in Tanjung
Jabung Timur Regency, 2022*

Kecamatan Subdistrict	Jumlah Total
(1)	(2)
Mendahara	2
Mendahara Ulu	0
Geragai	2
Dendang	1
Muara Sabak Barat	1
Muara Sabak Timur	1
Kuala Jambi	1
Rantau Rasau	1
Berbak	0
Nipah Panjang	2
Sadu	1
Tanjung Jabung Timur	12

Catatan/Note: -

Sumber/Source: Dinas Komunikasi dan Informatika Kabupaten Tanjung Jabung Timur/ *Department of Communication and Information Technology of Tanjung Jabung Timur Regency*

BAB 9

PERBANKAN, KOPERASI, DAN HARGA-HARGA
BANKING, COOPERATIVE, AND PRICES



PENJELASAN TEKNIS

1. Koperasi dikatakan aktif jika koperasi yang dalam dua tahun terakhir mengadakan Rapat Tahunan Usaha (RAT) atau koperasi dalam tahun terakhir melakukan kegiatan usaha.
2. Kredit Modal Kerja (KMK) merupakan fasilitas kredit yang diberikan kepada pelaku usaha, baik UMKM (mikro, ritel komersial, dan menengah) maupun korporat, dalam rangka pembiayaan terhadap modal kerja atau modal usaha.
3. Kredit Investasi (KI) Adalah fasilitas kredit yang diberikan untuk membiayai kebutuhan barang modal dalam rangka rehabilitasi, modernisasi, perluasan, pendirian proyek baru dan atau kebutuhan khusus terkait investasi.
4. Kredit Konsumtif (KK) adalah fasilitas kredit yang diperuntukkan bagi perorangan /pengusaha/ pedagang / profesi / karyawan dengan tujuan untuk membiayai kebutuhan yang bersifat konsumtif.
5. Kantor Cabang (KC) merupakan kantor cabang yang dibuka di salah satu kota atau daerah sebagai perwakilan langsung dari kantor pusat.

TECHNICAL NOTES

1. *A cooperative is said to be active if the cooperative which in the last two years has held a Business Annual Meeting (RAT) or a cooperative in the last year has conducted business activities.*
2. *Working Capital Loan is a loan facility provided to business actors, both MSMEs (micro, commercial retail, and medium) and corporate, in the framework of financing working capital or working capital.*
3. *An Investment Loan Is a loan facility provided to finance the need for capital goods in the context of rehabilitation, modernization, expansion, the establishment of new projects, and/or special needs related to investment.*
4. *A consumptive Loan is a loan facility intended for individuals/ entrepreneurs/traders/ professionals/employees with the aim of financing consumptive needs.*
5. *Branch Office (KC) is a branch office opened in a city or region as a direct representative of the head office.*

6. Kantor Cabang Pembantu (KCP) merupakan kantor perwakilan yang ada didaerah-daerah dan dibawah kantor cabang.
 7. Kantor Kas (KK) adalah kantor perwakilan yang mempunyai fungsi yang terbatas sebagai sarana pembayaran dan penyetoran dana dari nasabah.
6. *Sub-Branch Offices (KCP) are representative offices in the regions and under branch offices.*
 7. *Cash Office (KK) is a representative office that has a limited function as a means of payment and deposit of funds from customers.*

<https://tanjabtimkab.bps.go.id>

ULASAN

Jumlah Koperasi Aktif di Kabupaten Tanjung Jabung Timur pada tahun 2020 adalah 100 unit atau turun sebesar 68 persen dari tahun 2019.

Terdapat 15 Kantor Bank di Kabupaten Tanjung Jabung Timur pada tahun 2022 sebagian besar merupakan Kantor Cabang Pembantu (KCP).

DESCRIPTION

The number of active cooperatives in Tanjung Jabung Timur Regency in 2020 was 100 units or decreased by 68 percent from 2019.

There are 15 Bank Offices in East Tanjung Jabung Regency in 2022, most of which are Sub-Branch Offices (KCP).

<https://tanjabtimkab.bps.go.id>

Tabel 9.1
Table

Jumlah Koperasi Aktif Menurut Kecamatan di Kabupaten Tanjung Jabung Timur, 2019–2022
Number of Active Cooperative by Subdistrict in Tanjung Jabung Timur Regency, 2019–2022

Kecamatan Subdistrict	2019	2020	2021	2022
(1)	(2)	(3)	(4)	(5)
Mendahara	43	6
Mendahara Ulu	18	3
Geragai	35	18
Dendang	36	13
Muara Sabak Barat	34	17
Muara Sabak Timur	47	11
Kuala Jambi	21	11
Rantau Rasau	20	5
Berbak	9	5
Nipah Panjang	32	8
Sadu	18	3
Tanjung Jabung Timur	313	100

Catatan/Note : ...= data tidak tersedia

Sumber/Source: Dinas Koperasi dan UMKM Kabupaten Tanjung Jabung Timur/*Cooperatives and Small and Medium Enterprises Office of Tanjung Jabung Timur Regency*

Tabel
Table 9.2**Jumlah Kantor Bank Menurut Kelompok Bank di
Kabupaten Tanjung Jabung Timur, 2020-2022**
**Number of Bank Offices by Bank Group in Tanjung Jabung
Timur Regency, 2020-2022**

Kelompok Bank Bank Group	2020			2021			2022		
	KC	KCP	KK	KC	KCP	KK	KC	KCP	KK
(1)	(2)	(3)	(4)	(5)	(6)	(7)	(8)	(9)	(10)
PERSERO/Company	0	9	5	0	12	0	0	8	0
BPD/Local Government Bank	1	3	0	1	6	0	1	3	3
BANK SWASTA/ Private Bank	0	0	0	0	0	0	0	0	0
BANK ASING/ Foreign Bank	0	0	0	0	0	0	0	0	0
BANK UMUM SYARIAH/ Sharia Commercial Bank	0	0	0	0	0	0	0	0	0
BUS-BPD/ Sharia Commercial Bank-Local Government Bank	0	0	0	0	0	0
Total	1	12	5	1	18	0	1	11	3

Catatan/Note : ... = data tidak tersedia

Sumber/Source : Otoritas Jasa Keuangan/OJK-Financial Services Authority

Tabel 9.3
Table

Jumlah Pinjaman Rupiah Bank Umum berdasarkan Lapangan Usaha di Kabupaten Tanjung Jabung Timur, 2022
Commercial Bank Loan Amount based on Business Field in Tanjung Jabung Timur Regency, 2022

Bulan Month	Pertanian, Peburuan, dan Kehutanan Agriculture, Hunting and Forestry	Perikanan Fishery	Industri Pengolahan Processing industry
(1)	(2)	(3)	(4)
Januari/January	32 024 858 522	2 807 070 206	1 388 198 818
Februari/February	32 446 962 650	2 791 874 486	1 334 567 830
Maret/March	33 096 038 091	2 729 409 727	1 334 603 404
April/April	33 454 325 911	2 666 245 604	1 312 174 665
Mei/May	33 483 810 294	2 607 247 158	1 338 260 018
Juni/June	34 273 390 313	2 543 264 883	1 267 112 838
Juli/July	35 180 638 800	2 476 808 058	1 285 400 649
Agustus/August	37 004 198 821	2 390 007 588	1 341 690 502
September/September	42 158 476 386	2 338 190 145	1 461 041 003
Oktober/October	46 564 708 721	2 489 949 450	1 397 613 970
November/November	48 456 827 403	2 423 834 620	1 382 694 971
Desember/December	49 421 682 249	2 366 483 989	1 360 810 080

Lanjutan Tabel/*Continued Table 9.3*

Bulan Month	Konstruksi Construction	Perdagangan Besar dan Eceran Wholesale and Retail Trade	Penyediaan akomodasi dan penyediaan makan minum Provision of accommodation and provision of food and drink
(1)	(5)	(6)	(7)
Januari/ <i>January</i>	37 593	13 190 620 733	2 455 868 125
Februari/ <i>February</i>	38 082	13 083 500 334	2 422 070 086
Maret/ <i>March</i>	38 656	14 762 715 776	2 370 829 863
April/ <i>April</i>	16 029 036	15 441 124 805	2 330 846 836
Mei/ <i>May</i>	28 658	14 994 283 047	2 308 102 738
Juni/ <i>June</i>	3 302 899 509	14 734 182 341	2 305 586 493
Juli/ <i>July</i>	3 804 374 355	15 285 803 385	2 432 736 092
Agustus/ <i>August</i>	4 839 807 941	14 694 850 037	2 448 689 162
September/ <i>September</i>	5 677 782 953	15 368 336 489	2 420 245 794
Oktober/ <i>October</i>	4 235 029 340	16 228 505 858	2 495 609 148
November/ <i>November</i>	3 194 567 218	17 901 428 254	2 440 256 106
Desember/ <i>December</i>	3 103 794 817	17 587 386 937	2 386 432 173

Lanjutan Tabel/*Continued Table* 9.3

Bulan <i>Month</i>	Transportasi, pergudangan dan komunikasi <i>Transportation, warehousing and communication</i>	Real Estate, Usaha Persewaan, dan Jasa Perusahaan <i>Real Estate, Rental Business, and Corporate Services</i>	Jasa Kesehatan dan Kegiatan Sosial <i>Health Services and Social Activities</i>
(1)	(8)	(9)	(10)
Januari/ <i>January</i>	76 617 143	339 902 657	571 499 065
Februari/ <i>February</i>	72 836 955	334 088 243	566 183 943
Maret/ <i>March</i>	69 034 813	209 151 746	560 832 562
April/ <i>April</i>	65 210 587	204 792 634	555 444 660
Mei/ <i>May</i>	61 364 149	200 393 309	550 019 973
Juni/ <i>June</i>	57 495 369	195 953 397	574 261 703
Juli/ <i>July</i>	53 604 120	191 472 520	568 015 134
Agustus/ <i>August</i>	98 592 351	186 950 295	561 726 811
September/ <i>September</i>	94 023 518	182 386 340	555 396 441
Oktober/ <i>October</i>	89 428 815	177 780 263	549 023 717
November/ <i>November</i>	84 808 094	173 131 673	542 608 345
Desember/ <i>December</i>	80 161 209	168 440 174	734 163 769

Lanjutan Tabel/*Continued Table 9.3*

Bulan Month	Jasa Kemasyarakatan, Sosial Budaya, Hiburan dan Perorangan lainnya Community, Socio- Cultural, Entertainment and other Individual Services	Rumah Tinggal Residential Home	Keperluan Rumah Tangga Lainnya Other Household Purposes
(1)	(11)	(12)	(13)
Januari/ <i>January</i>	2 907 995 953	6 627 014 975	412 216 389 362
Februari/ <i>February</i>	2 806 572 316	6 447 736 537	412 836 971 673
Maret/ <i>March</i>	2 838 086 991	6 253 712 515	412 934 230 890
April/ <i>April</i>	2 991 894 927	6 163 418 396	411 883 584 754
Mei/ <i>May</i>	2 919 112 599	6 275 417 079	409 159 968 956
Juni/ <i>June</i>	2 898 823 797	6 065 471 606	409 330 840 375
Juli/ <i>July</i>	2 901 911 830	5 933 061 162	408 634 200 421
Agustus/ <i>August</i>	2 862 000 371	5 858 329 904	408 832 017 554
September/ <i>September</i>	2 631 090 797	5 787 645 991	408 436 852 681
Oktober/ <i>October</i>	2 483 866 126	5 675 023 976	407 433 993 394
November/ <i>November</i>	2 941 955 192	5 605 312 813	407 730 592 053
Desember/ <i>December</i>	2 928 712 955	5 534 282 419	406 815 783 248

Catatan/*Note* : -Sumber/*Source*: Otoritas Jasa Keuangan/*OJK-Financial Services Authority*

Tabel
Table 9.4**Jumlah Pinjaman Rupiah Bank Umum berdasarkan
Penggunaan di Kabupaten Tanjung Jabung Timur, 2022**
**Commercial Bank Loan Amount based on Utilization in
Tanjung Jabung Timur Regency, 2022**

Bulan Month	Kredit Modal Kerja (KK) Working Capital Loan	Kredit Investasi (KI) Investment Loan	Kredit Konsumtif (KK) Consumer Loan
(1)	(14)	(15)	(16)
Januari/January	428	309	2,883
Februari/February	427	311	2,889
Maret/March	403	319	2,885
April/April	410	327	2,880
Mei/May	416	325	2,868
Juni/June	420	338	2,871
Juli/July	419	351	2,874
Agustus/August	422	372	2,882
September/September	421	405	2,894
Oktober/October	429	433	2,891
November/November	435	447	2,913
Desember/December	440	456	2,934

Catatan/Note : -

Sumber/Source: Otoritas Jasa Keuangan/OJK-Financial Services Authority

Tabel 9.5 Jumlah Rekening dan Nominal Tabungan Bank Umum di Kabupaten Tanjung Jabung Timur, 2022
Number of Accounts and Nominal of Commercial Bank Savings in Tanjung Jabung Timur Regency, 2022

Bulan Month	Jumlah Rekening Number of Accounts	Nominal (Rp) Nominal (IDR)
(1)	(2)	(3)
Januari/January	35 697	140 028 693 884
Februari/February	35 262	134 903 738 949
Maret/March	35 186	134 402 543 927
April/April	34 998	164 511 698 218
Mei/May	34 926	144 127 706 416
Juni/June	34 892	140 312 812 960
Juli/July	34 630	163 434 020 383
Agustus/August	34 805	141 942 314 920
September/September	34 933	141 193 785 483
Oktober/October	34 940	142 759 206 704
November/November	35 987	156 230 250 250
Desember/December	36 160	164 798 295 526

Catatan/Note : -

Sumber/Source: Otoritas Jasa Keuangan/OJK-Financial Services Authority

Tabel
Table 9.6

**Jumlah Rekening dan Nominal Giro Bank Umum di
Kabupaten Tanjung Jabung Timur, 2022**
**Number of Accounts and Nominal of Commercial Bank Giros
in Tanjung Jabung Timur Regency, 2022**

Bulan Month	Jumlah Rekening Number of Accounts	Nominal (Rp) Nominal (IDR)
(1)	(2)	(3)
Januari/January	1 163	187 784 670 885
Februari/February	1 164	223 927 391 305
Maret/March	1 157	253 273 643 030
April/April	1 153	204 365 025 221
Mei/May	1 149	229 392 130 249
Juni/June	1 157	258 844 387 548
Juli/July	1 161	163 644 893 661
Agustus/August	1 163	211 132 983 254
September/September	1 165	243 986 326 717
Oktober/October	1 166	318 815 817 949
November/November	1 168	227 890 669 214
Desember/December	1 167	127 095 063 937

Catatan/Note : -

Sumber/Source: Otoritas Jasa Keuangan/OJK-Financial Services Authority

BAB 10

PENGELUARAN PENDUDUK POPULATION EXPENDITURE

Bukan Makanan



59,15

Makanan



40,85

<https://tanjabtimkab.bps.go.id>

PENJELASAN TEKNIS

1. Kegiatan pengumpulan data sosial dan ekonomi yang dilaksanakan secara rutin oleh BPS melalui Survei Sosial Ekonomi Nasional (Susenas).
2. Target sampel Susenas Maret adalah 300.000 rumah tangga yang tersebar di seluruh kabupaten/kota di Indonesia. Target sampel Susenas pada bulan September adalah sebanyak 75.000 rumah tangga.
3. Data konsumsi/pengeluaran yang dikumpulkan pada Susenas Maret dibagi menjadi dua kelompok, yaitu makanan dan bukan makanan. Jumlah komoditas makanan sebanyak 174 komoditas. Pengumpulan data kelompok makanan meliputi banyaknya komoditas yang dikonsumsi beserta nilai pengeluarannya.
4. Pengumpulan data pada sebagian besar kelompok bukan makanan hanya mencakup nilai pengeluaran barang yang dikonsumsi, kecuali beberapa jenis barang tertentu juga dikumpulkan kuantitasnya, seperti listrik, air, gas, dan bahan bakar minyak (BBM).
5. Referensi waktu survei yang digunakan adalah selama seminggu terakhir untuk

TECHNICAL NOTES

1. Socioeconomic data collection activities are carried out regularly by the BPS-Statistics Indonesia through the National Socioeconomic Survey (Susenas).
2. The March Susenas target sample covers 300.000 households spread out at all regency/municipality in Indonesia. The September Susenas target sample covers 75.000 households.
3. The consumption/expenditure data collected in March Susenas are divided into two groups, namely food and non-food. The number of food commodity are 174 commodities. The food group data collection includes quantity and value of commodities consumed.
4. Data collection on most of non food groups covers only the value of expenditures consumed except for certain comodities which are also collected for its quantity, such as the use of electricity, water, gas, and fuel oil (BBM).
5. The survey time reference period is previous week before enumeration date for food consumption and last

konsumsi makanan dan sebulan atau setahun terakhir untuk konsumsi bukan makanan.

month or last year for non-food consumption.

6. Data ketersediaan konsumsi pangan per kapita bersumber dari perhitungan Neraca Bahan Makanan (NBM) Indonesia, hasil kerja sama antara Badan Pusat Statistik dan Kementerian Pertanian.
 7. Metode yang dipakai untuk penyusunan NBM berpedoman pada buku rujukan yang diterbitkan oleh organisasi pangan sedunia, yaitu Food Agriculture Organization (FAO).
 8. Penyediaan pangan dalam negeri adalah produk dalam negeri ditambah dengan perubahan stok dan impor dikurangi dengan ekspor.
 9. Ketersediaan pangan untuk dikonsumsi penduduk terlebih dahulu dikurangi dengan bagian produksi yang digunakan untuk bibit, makanan ternak, industri, dan yang tercecer.
 10. Ketersediaan pangan per kapita adalah ketersediaan pangan dibagi dengan jumlah penduduk pertengahan tahun. Ketersediaan pangan per kapita bisa dalam bentuk kuantum maupun unsur gizi, yaitu kalori, protein, dan lemak.
6. *Data on the availability of per capita food consumption are from the Indonesian Food Balance Sheet computed by the BPS-Statistics Indonesia in collaboration with the Ministry of Agriculture.*
 7. *The FAO method is adopted to compute the Food Balance Sheet.*
 8. *Domestic food availability is defined as domestic production plus changes in stock and imports minus exports.*
 9. *In compiling data on domestic food availability, the share of production for seeds, waste, residuals, animal feeds, and industrial use are first taken into account.*
 10. *Per capita food availability is total food availability divided by number of population midyear. It is presented in terms of quantity as well as nutrient content, such as calories, proteins, and fats.*

ULASAN

Persentase pengeluaran per kapita sebulan di Kabupaten Tanjung Jabung Timur tahun 2022 sebesar 59,15 persen pada kelompok bukan makanan, lebih besar dibandingkan pengeluaran makanan. Rata-rata pengeluaran per kapita sebulan pada tahun 2022 meningkat sebesar 10,59 persen dibandingkan tahun 2021.

Pengeluaran penduduk Tanjung Jabung Timur tahun 2022 pada kelompok 40 persen menengah (Rp.1.287.808) berada diatas rata-rata pengeluaran penduduk Tanjung Jabung Timur sebesar yaitu Rp.1.282.215.

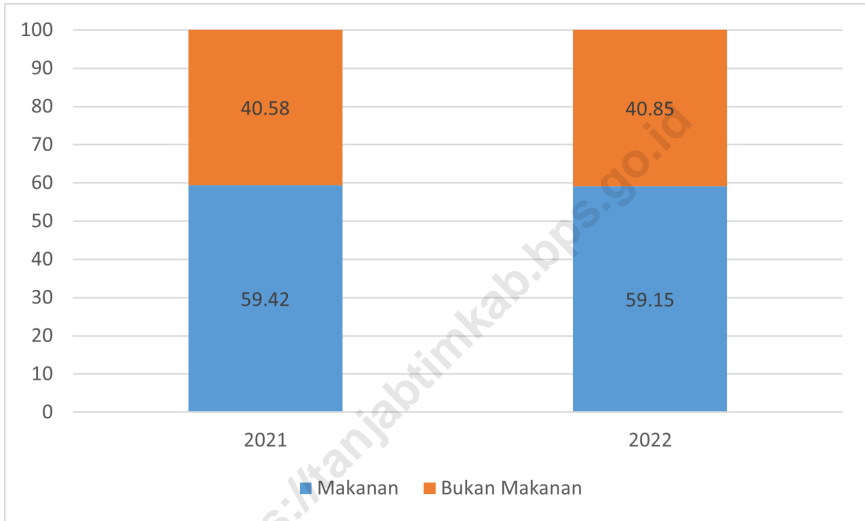
DESCRIPTION

The percentage of monthly expenditure per capita in Tanjung Jabung Timur in 2022 is 59,15 percent in the non-food commodity, larger than food commodity. The monthly average expenditure per capita in 2022 increase 10,59 percent compared to 2021.

The expenditure population of Tanjung Jabung Timur in 2022 in the middle 40 percent group (Rp.1,287,808) is above the average expenditure of the population of Tanjung Jabung Timur of Rp.1,282,215.

Gambar 10.1
Figures

Persentase Pengeluaran per Kapita Sebulan Menurut Kelompok Komoditas di Kabupaten Tanjung Jabung Timur, 2021 dan 2022
Percentage of Monthly Expenditure per Capita by Commodity Group in Tanjung Jabung Timur Regency, 2021 and 2022



Sumber/Source : BPS, Survei Sosial Ekonomi Nasional (Susenas) Maret/BPS-Statistics Indonesia, National Socioeconomic Survey March

Tabel
Table 10.1

Rata-rata Pengeluaran per Kapita Sebulan Menurut Kelompok Komoditas (rupiah) di Kabupaten Tanjung Jabung Timur, 2021 dan 2022
Monthly Average Expenditure per Capita by Commodity Group (rupiahs) in Tanjung Jabung Timur Regency, 2021 and 2022

Kelompok Komoditas/Commodity Group	2021	2022
(1)	(2)	(3)
Makanan/Food		
Padi-padian/Cereals	71 767	68 997
Umbi-umbian/Tubers	10 346	10 808
Ikan/udang/cumi/kerang/Fish/shrimp/common squid/shells	78 964	92 405
Daging/Meat	24 791	29 218
Telur dan susu/Eggs and milk	30 256	29 137
Sayur-sayuran/Vegetables	75 135	75 768
Kacang-kacangan/Legumes	12 406	12 355
Buah-buahan/Fruits	29 784	38 065
Minyak dan kelapa/Oil and coconut	20 039	28 004
Bahan minuman/Beverage stuffs	24 785	26 543
Bumbu-bumbuan/Spices	15 310	19 896
Konsumsi lainnya/Miscellaneous food items	16 157	16 394
Makanan dan minuman jadi/Prepared food and beverages	189 823	199 439
Rokok/Cigarettes	89 321	111 396
Jumlah makanan/Total food	688 884	758 425
Bukan makanan/Non-food		
Perumahan dan fasilitas rumah tangga/Housing and household facilities	277 248	287 103
Aneka komoditas dan jasa/Goods and services	94 787	99 203
Pakaian, alas kaki, dan tutup kepala/Clothing, footwear, and headgear	39 562	36 875
Komoditas tahan lama/Durable goods	28 485	39 272
Pajak, pungutan, dan asuransi/Taxes and insurance	27 540	50 830
Keperluan pesta dan upacara/kenduri/Parties and ceremonies	2 916	10 507
Jumlah bukan makanan/Total non-food	470 539	523 790
Jumlah/Total	1 159 423	1 282 215

Catatan/Note: -

Sumber/Source: BPS, Survei Sosial Ekonomi Nasional (Susenas) Maret/BPS-Statistics Indonesia, National Socioeconomic Survey March

Tabel
Table 10.2

Persentase Pengeluaran per Kapita Sebulan Menurut Kelompok Komoditas di Kabupaten Tanjung Jabung Timur, 2021 dan 2022
Percentage of Monthly Expenditure per Capita by Commodity Group in Tanjung Jabung Timur Regency, 2021 and 2022

Kelompok Komoditas/Commodity Group	2021	2022
(1)	(2)	(3)
Makanan/Food		
Padi-padian/ <i>Cereals</i>	6,19	5,38
Umbi-umbian/ <i>Tubers</i>	0,89	0,84
Ikan/udang/cumi/kerang/ <i>Fish/shrimp/common squid/shells</i>	6,81	7,21
Daging/ <i>Meat</i>	2,14	2,28
Telur dan susu/ <i>Eggs and milk</i>	2,61	2,27
Sayur-sayuran/ <i>Vegetables</i>	6,48	5,91
Kacang-kacangan/ <i>Legumes</i>	1,07	0,96
Buah-buahan/ <i>Fruits</i>	2,57	2,97
Minyak dan kelapa/ <i>Oil and coconut</i>	1,73	2,18
Bahan minuman/ <i>Beverage stuffs</i>	2,14	2,07
Bumbu-bumbuan/ <i>Spices</i>	1,32	1,55
Konsumsi lainnya/ <i>Miscellaneous food items</i>	1,39	1,28
Makanan dan minuman jadi/ <i>Prepared food and beverages</i>	16,37	15,55
Rokok/ <i>Cigarettes</i>	7,70	8,69
Jumlah makanan/Total food	59,42	59,15
Bukan makanan/Non-food		
Perumahan dan fasilitas rumah tangga/ <i>Housing and household facilities</i>	23,91	22,39
Aneka komoditas dan jasa/ <i>Goods and services</i>	8,18	7,74
Pakaian, alas kaki, dan tutup kepala/ <i>Clothing, footwear, and headgear</i>	3,41	2,88
Komoditas tahan lama/ <i>Durable goods</i>	2,46	3,06
Pajak, pungutan, dan asuransi/ <i>Taxes and insurance</i>	2,38	3,96
Keperluan pesta dan upacara/kenduri/ <i>Parties and ceremonies</i>	0,25	0,82
Jumlah bukan makanan/Total non-food	40,58	40,85
Jumlah/Total	100,00	100,00

Catatan/Note: -

Sumber/Source: BPS, Survei Sosial Ekonomi Nasional (Susenas) Maret/BPS-Statistics Indonesia, National Socioeconomic Survey March

Tabel
Table 10.3**Rata-rata Pengeluaran per Kapita Sebulan Makanan dan Bukan Makanan Menurut Kelompok Pengeluaran di Kabupaten Tanjung Jabung Timur (rupiah), 2020-2022**
Monthly Average of Food and Non-Food Expenditure per Capita by Spending Group in Tanjung Jabung Timur Regency, 2020-2022

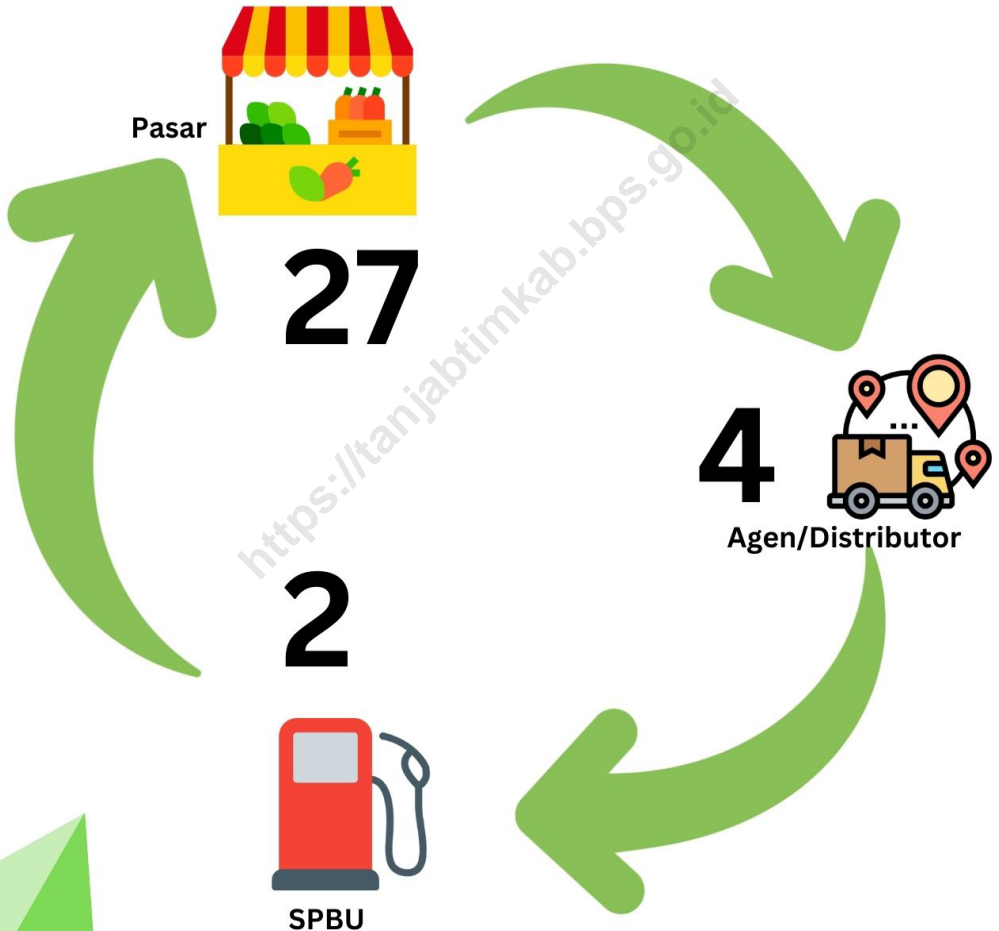
Golongan Pengeluaran <i>Spending Group</i> (Rp)	2020	2021	2022
(1)	(2)	(3)	(4)
40 persen terbawah	609 435	696 933	750 476
40 persen menengah	1 018 194	1 194 546	1 287 808
20 persen teratas	1 787 523	2 016 754	2 333 352
Tanjung Jabung Timur	1 007 728	1 159 423	1 282 215

Catatan/Note: -

Sumber/Source: BPS, Survei Sosial Ekonomi Nasional (Susenans) Maret/BPS-Statistics Indonesia, National Socioeconomic Survey March

BAB 11

PERDAGANGAN TRADE



ULASAN

Jumlah sarana perdagangan di Kabupaten Tanjung Jabung Timur tahun 2022 adalah sebagai berikut:

Pasar : 27 unit

Agen : 4 unit

SPBU : 2 unit

Jumlah Industri Kecil Menengah (IKM) non formal di Kabupaten Tanjung Jabung Timur tahun 2022 sebanyak 855 unit, dimana jumlah IKM terbanyak berada di Kecamatan Muara Sabak Timur sebanyak 169 unit, diikuti Kecamatan Kuala Jambi sebanyak 165 unit.

DESCRIPTION

The number of trading facilities in Tanjung Jabung Timur Regency in 2022 are:

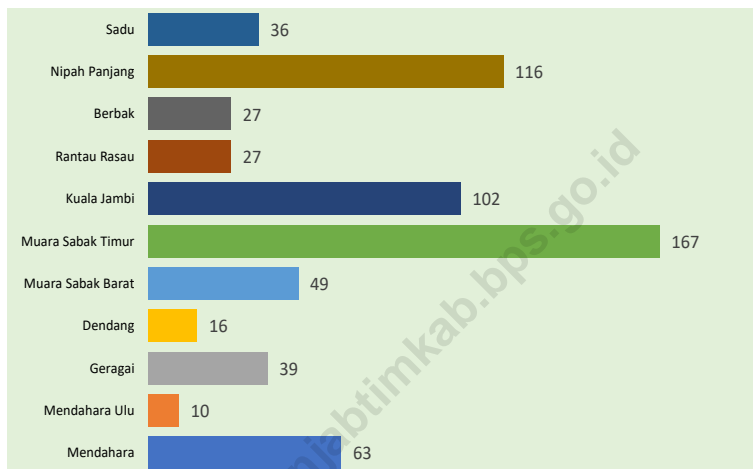
Market : 27 units

Distributor : 4 units

Gas Station : 2 units

Number of Small and Medium Enterprises (SMEs) non-formal in Tanjung Jabung Timur in 2022 as many as 855 units, of which the largest number of SMEs are in the Muara Sabak Timur Subdistrict are 169 units, followed by Kuala Jambi Subdistrict are 165 units.

<https://tanjabtimur.go.id>

Gambar
Figures 11.1**Jumlah Industri Kecil Menengah di Kabupaten Tanjung
Jabung Timur, 2022**
**Number Small Medium Industry in Tanjung Jabung Timur
Regency, 2022**

Sumber/Source: Dinas Perindustrian dan Perdagangan Kabupaten Tanjung Jabung Timur/Industrial and Trade Offices of Tanjung Jabung Timur Regency

Tabel
Table 11.1

**Jumlah Sarana Perdagangan Menurut Jenisnya di
Kabupaten Tanjung Jabung Timur, 2019–2022**
**Number of Trading Facilities by Type of Facility in Tanjung
Jabung Timur Regency, 2019–2022**

Jenis Sarana Perdagangan <i>Type of Trading Facilities</i>	2019	2020	2021	2022
(1)	(2)	(3)	(4)	(5)
Pasar/Market	27	27	27	27
Gudang/Warehouse	-	-	-	-
Agen/Distributor	4	4	4	4
SPBU/Gas Station	2	2	2	2
Jumlah/Total	33	33	33	33

Catatan/Note: -

Sumber/Source: Dinas Perindustrian dan Perdagangan Kabupaten Tanjung Jabung Timur/Industrial and Trade Offices of Tanjung Jabung Timur Regency

Tabel
Table 11.2**Jumlah Industri Kecil Menengah Formal dan Non Formal
di Kabupaten Tanjung Jabung Timur, 2022**
**Number of Formal and Informal Small Medium Industry in
Tanjung Jabung Timur Regency, 2022**

Kecamatan Subdistricts	IKM Formal Formal Small Medium Industry	IKM Non Formal Informal Small Medium Industry	Jumlah Total
(1)	(2)	(3)	(4)
Mendahara	45	33	78
Mendahara Ulu	3	9	12
Geragai	40	20	60
Dendang	4	12	16
Muara Sabak Barat	53	15	68
Muara Sabak Timur	66	103	169
Kuala Jambi	80	85	165
Rantau Rasau	15	36	51
Berbak	10	14	24
Nipah Panjang	83	54	137
Sadu	15	60	75
Tanjung Jabung Timur	414	441	855

Catatan/Note: -

Sumber/Source: Dinas Perindustrian dan Perdagangan Kabupaten Tanjung Jabung Timur/Industrial and Trade Offices of Tanjung

BAB 12

SISTEM NERACA REGIONAL SYSTEM OF REGIONAL ACCOUNTS



PENJELASAN TEKNIS

1. Produk Domestik Bruto pada tingkat nasional serta Produk Domestik Regional Bruto (PDRB) pada tingkat regional (provinsi) menggambarkan kemampuan suatu wilayah untuk menciptakan nilai tambah pada suatu waktu tertentu. Untuk menyusun PDB maupun PDRB digunakan 2 pendekatan, yaitu lapangan usaha dan pengeluaran. Keduanya menyajikan komposisi data nilai tambah dirinci menurut sumber kegiatan ekonomi (lapangan usaha) dan menurut komponen penggunaannya. PDB maupun PDRB dari sisi lapangan usaha merupakan penjumlahan seluruh komponen nilai tambah bruto yang mampu diciptakan oleh sektor-sektor ekonomi atas berbagai aktivitas produksinya. Sedangkan dari sisi pengeluaran menjelaskan tentang penggunaan dari nilai tambah tersebut.
2. Produk Domestik Bruto pada tingkat nasional serta Produk Domestik Regional Bruto (PDRB) pada tingkat regional (provinsi) menggambarkan kemampuan suatu wilayah untuk menciptakan nilai tambah pada suatu waktu tertentu. Untuk menyusun PDB maupun PDRB digunakan 2 pendekatan, yaitu lapangan usaha dan pengeluaran. Keduanya menyajikan komposisi data nilai tambah dirinci menurut sumber kegiatan ekonomi (lapangan usaha) dan menurut komponen penggunaannya. PDB maupun PDRB dari sisi lapangan usaha merupakan penjumlahan seluruh komponen nilai tambah bruto yang mampu diciptakan oleh sektor-sektor ekonomi atas berbagai aktivitas produksinya. Sedangkan dari sisi

TECHNICAL NOTES

1. *The method used to estimate national accounts statistics is based on the standard guidelines formed by United Nation known as System of National Accounts (SNA). SNA is the internationally agreed standard set of recommendations on how to compile measures of economic activity in accordance with strict accounting conventions based on economic principles. The recommendations are expressed in term of a set of concepts, definitions, classifications and accounting rules that comprise the internationally agreed standard for measuring indicators such as Gross Domestic Product (GDP). One of the improvement in the national statistical system is to rebase GDP form base year 2000 to 2010 in order to capture current economic condition. It is in line with the United Nations (UN) recommendation on 2008 SNA.*
2. *The basic measure of the value added arising from economic activity is known as Gross Domestic Product at the national level and Regional Gross Domestic Product (Regional GDP) at the regional level (provinces/regencies/municipalities). To compile these statistics, two approaches have been used, i.e. "production approach" and "expenditure approach". The first approach is to measure value added produced by various kinds of economic activities, while the second approach is to measure final uses of the country's output. In other words, GDP/Regional GDP is the sum of total value added produced by all economic industries (activities) and the way of using it.*

pengeluaran menjelaskan tentang penggunaan dari nilai tambah tersebut.

3. PDB menurut lapangan usaha mengalami perubahan klasifikasi dari 9 lapangan usaha menjadi 17 lapangan usaha. PDB menurut lapangan usaha dirinci menurut total nilai tambah dari seluruh sektor ekonomi yang mencakup lapangan usaha Pertanian, Kehutanan, dan Perikanan; Pertambangan dan Penggalian; Industri Pengolahan; Pengadaan Listrik dan Gas; Pengadaan Air, Pengelolaan Sampah, Limbah dan Daur Ulang; Konstruksi; Perdagangan Besar dan Eceran, Reparasi Mobil dan Sepeda Motor; Transportasi dan Pergudangan; Penyediaan Akomodasi dan Makan Minum; Informasi dan Komunikasi; Jasa Keuangan dan Asuransi; Real Estat; Jasa Perusahaan; Administrasi Pemerintahan, Pertahanan dan Jaminan Sosial Wajib; Jasa Pendidikan; Jasa Kesehatan dan Kegiatan Sosial; dan Jasa lainnya.
4. PDB menurut pengeluaran mengalami perubahan klasifikasi dimana pengeluaran konsumsi Lembaga Non Profit yang Melayani Rumah Tangga (LNPR) yang sebelumnya termasuk bagian dari pengeluaran konsumsi rumah tangga menjadi komponen terpisah. Sehingga klasifikasi PDB menurut pengeluaran dirinci menjadi 7 komponen yaitu komponen pengeluaran konsumsi rumah tangga, pengeluaran konsumsi LNPR, pengeluaran konsumsi pemerintah, pembentukan modal tetap bruto, perubahan inventori, ekspor barang dan jasa, dan impor barang dan jasa.
3. *GDP by industry classification changes from 9 sectors to 17 industries. GDP by industry is classified by types of economic activities such as Agriculture, Forestry and Fishing; Mining and Quarrying; Manufacturing; Electricity and Gas; Water supply, Sewerage, Waste Management and Remediation Activities; Construction; Wholesale and Retail Trade; Repair of Motor Vehicles and Motorcycles; Transportation and Storage; Accommodation and Food Service Activities; Information and Communication; Financial and Insurance Activities; Real Estate Activities; Business Activities; Public Administration; Defence and Compulsory Social Security; Education; Human Health and Social Work Activities; and Other Services Activities.*
4. *GDP by expenditure classification changes where consumption expenditure Non-profit Institutions Serving Households (NPISH) previously included as part of household consumption expenditure is taken out into separate component. So that, GDP by type of expenditures is classified into: household consumption expenditure, NPISH consumption expenditure, government consumption expenditure, gross fixed capital formation, changes in inventories, exports of goods and services, and imports of goods and services.*

ULASAN

Total PDRB di Kabupaten Tanjung Jabung Timur Tahun 2022 mengalami kenaikan menjadi Rp 25.606,192 miliar atas dasar harga berlaku. Untuk PDRB atas dasar harga konstan sebesar Rp. 17.471,905 miliar pada tahun 2022.

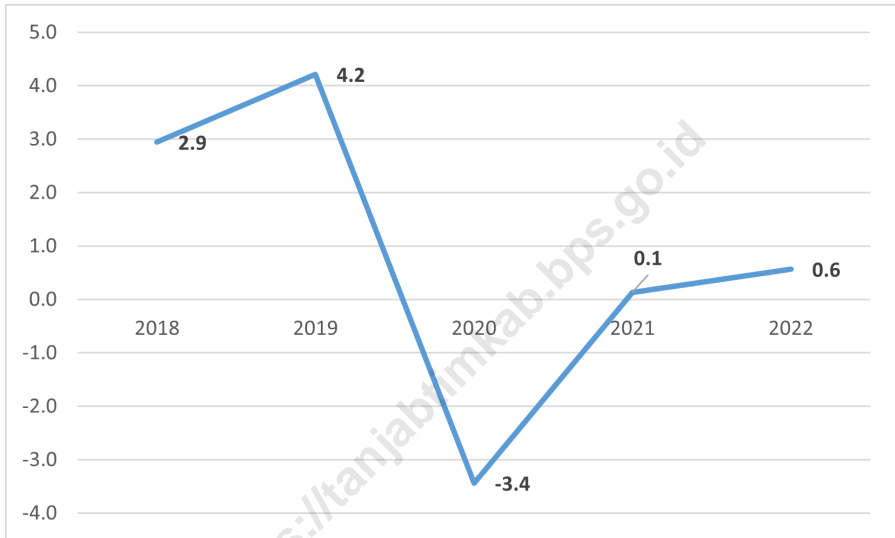
DESCRIPTION

Total of Regional GDP at current prices in Tanjung Jabung Timur Regency as 25.606,192 billion rupiah and at constant prices 2010 as 17.471,905 billion rupiah in 2022.

<https://tanjabtimkab.bps.go.id>

Gambar 12.1
Figures

**Laju Pertumbuhan Produk Domestik di Kabupaten
Tanjung Jabung Timur (persen), 2018–2022**
*Growth Rate in Tanjung Jabung Timur Regency (percent),
2018–2022*



Sumber/Source : BPS Kabupaten Tanjung Jabung Timur/ BPS-Statistics of Tanjung Jabung Timur Regency

Tabel
Table 12.1.

Produk Domestik Regional Bruto Atas Dasar Harga Berlaku Menurut Lapangan Usaha di Kabupaten Tanjung Jabung Timur (miliar rupiah), 2018–2022
Gross Regional Domestic Product at Current Market Prices by Industry in Tanjung Jabung Timur Regency (billion rupiahs), 2016–2020

Lapangan Usaha/Industry	2018	2019	2020	2021*	2022**
(1)	(2)	(3)	(4)	(5)	(6)
A Pertanian, Kehutanan, dan Perikanan/ <i>Agriculture, Forestry, and Fishing</i>	4 281,99	4 518,545	4 725,573	5 040,198	5 489,654
B Pertambangan dan Penggalian/ <i>Mining and Quarrying</i>	12 586,053	12 380,376	6 990,576	8 452,180	11 015,375
C Industri Pengolahan/ <i>Manufacturing</i>	1 726,57	1 738,629	1 753,196	1 801,664	2 043,819
D Pengadaan Listrik dan Gas/ <i>Electricity and Gas</i>	4,140	4,427	4,653	4,946	5,606
E Pengadaan Air; Pengelolaan Sampah, Limbah, dan Daur Ulang/ <i>Water Supply; Sewerage, Waste Management, and Remediation Activities</i>	13,903	14,829	16,004	16,828	18,237
F Konstruksi/ <i>Construction</i>	1 022,923	1 123,414	1 144,414	1 260,859	1 316,066
G Perdagangan Besar dan Eceran; Reparasi Mobil dan Sepeda Motor/ <i>Wholesale and Retail Trade; Repair of Motor Vehicles and Motorcycles</i>	1 669,027	1 810,793	1 794,793	1 889,780	2 164,466
H Transportasi dan Pergudangan/ <i>Transportation and Storage</i>	283,268	301,189	286,404	311,236	365,197
I Penyediaan Akomodasi dan Makan Minum/ <i>Accommodation and Food Service Activities</i>	89,533	95,050	87,778	92,058	99,847
J Informasi dan Komunikasi/ <i>Information and Communication</i>	357,284	405,990	435,490	459,119	489,350

Lanjutan Tabel/*Continued Table* 12.1

Lapangan Usaha/Industry		2018	2019	2020	2021*	2022**
(1)		(2)	(3)	(4)	(5)	(6)
K	Jasa Keuangan dan Asuransi/ <i>Financial and Insurance Activities</i>	184,196	199,123	203,090	216,299	228,407
L	Real Estat/ <i>Real Estate Activities</i>	138,984	154,241	155,491	164,820	176,901
M,N	Jasa Perusahaan/ <i>Business Activities</i>	299,075	329,672	319,782	344,223	416,507
O	Administrasi Pemerintahan, Pertahanan, dan Jaminan Sosial Wajib/ <i>Public Administration and Defence; Compulsory Social Security</i>	535,504	577,995	592,995	607,495	605,513
P	Jasa Pendidikan/ <i>Education</i>	733,174	819,199	834,199	888,331	930,224
Q	Jasa Kesehatan dan Kegiatan Sosial/ <i>Human Health and Social Work Activities</i>	120,378	133,949	145,249	157,248	157,393
R,S,T,U	Jasa Lainnya/ <i>Other Services Activities</i>	65,742	72,879	73,579	76,329	83629
Produk Domestik Regional Bruto/<i>Gross Regional Domestic Product</i>		24 111,744	24 680,3	19 563,267	21 783,617	25 606,192

Sumber/*Source*: BPS Kabupaten Tanjung Jabung Timur/ BPS – *Statistics of Tanjung Jabung Timur Regency*

Keterangan/*Notes*: * = Angka Sementara/ *Preliminary Figures*

** = Angka Sangat Sementara/ *Very Preliminary Figures*

Tabel
Table 12.2**Produk Domestik Regional Bruto Atas Dasar Harga Konstan 2010 Menurut Lapangan Usaha di Kabupaten Tanjung Jabung Timur (miliar rupiah), 2018–2022**
Gross Regional Domestic Product at 2010 Constant Market Prices by Industry in Tanjung Jabung Timur Regency (billion rupiahs), 2018–2022

Lapangan Usaha/Industry	2018	2019	2020	2021*	2022**
(1)	(2)	(3)	(4)	(5)	(6)
A Pertanian, Kehutanan, dan Perikanan/ <i>Agriculture, Forestry, and Fishing</i>	2 674,731	2 753,591	2 823,629	2 827,198	2 897,868
B Pertambangan dan Penggalian/ <i>Mining and Quarrying</i>	9 931,888	10 366,867	9 692,842	9 579,063	9 463,668
C Industri Pengolahan/ <i>Manufacturing</i>	1 216,713	1 220,105	1 235,320	1 232,823	1 256,068
D Pengadaan Listrik dan Gas/ <i>Electricity and Gas</i>	2 131	2,203	2,293	2,425	2,671
E Pengadaan Air; Pengelolaan Sampah, Limbah, dan Daur Ulang/ <i>Water Supply; Sewerage, Waste Management, and Remediation Activities</i>	9,708	10,239	10,936	11,467	11,981
F Konstruksi/ <i>Construction</i>	745,363	801,534	800,784	855,832	854,611
G Perdagangan Besar dan Eceran; Reparasi Mobil dan Sepeda Motor/ <i>Wholesale and Retail Trade; Repair of Motor Vehicles and Motorcycles</i>	938,182	996,229	966,229	990,954	1 039,315
H Transportasi dan Pergudangan/ <i>Transportation and Storage</i>	176,602	185,778	182,039	195,210	213,504
I Penyediaan Akomodasi dan Makan Minum/ <i>Accommodation and Food Service Activities</i>	57,358	58,759	54,504	56,698	60,589
J Informasi dan Komunikasi/ <i>Information and Communication</i>	222,331	239,438	257,938	271,215	289,806

Lanjutan Tabel/Continued Table 12.2

Lapangan Usaha/Industry		2018	2019	2020	2021*	2022**
(1)		(2)	(3)	(4)	(5)	(6)
K	Jasa Keuangan dan Asuransi/ <i>Financial and Insurance Activities</i>	119,771	124,379	126,523	130,064	129,632
L	Real Estat/ <i>Real Estate Activities</i>	90,601	98,869	98,694	101,516	102,939
M,N	Jasa Perusahaan/ <i>Business Activities</i>	177,672	183,587	173,489	177,043	195,161
O	Administrasi Pemerintahan, Pertahanan, dan Jaminan Sosial Wajib/ <i>Public Administration and Defence; Compulsory Social Security</i>	285,338	298,327	291,127	298,616	297,964
P	Jasa Pendidikan/ <i>Education</i>	468,380	496,622	498,622	503,289	515,012
Q	Jasa Kesehatan dan Kegiatan Sosial/ <i>Human Health and Social Work Activities</i>	76,921	81,591	86,591	90,187	89,027
R,S,T,U	Jasa Lainnya/ <i>Other Services Activities</i>	47,514	49,468	48,418	49,892	52,087
Produk Domestik Regional Bruto/Gross Regional Domestic Product		17 241,204	17 967,589	17 349,983	17 373,49	17 471,905

Sumber/Source: BPS Kabupaten Tanjung Jabung Timur/ BPS – Statistics of Tanjung Jabung Timur Regency

Keterangan/Notes: * = Angka Sementara/ Preliminary Figures

** = Angka Sangat Sementara/ Very Preliminary Figures

Tabel
Table 12.3

Distribusi Persentase Produk Domestik Regional Bruto Atas Dasar Harga Berlaku Menurut Lapangan Usaha di Kabupaten Tanjung Jabung Timur, 2016–2020
Percentage Distribution of Gross Regional Domestic Product at Current Market Prices by Industry in Tanjung Jabung Timur Regency, 2016–2020

Lapangan Usaha/Industry	2018	2019	2020	2021*	2022**
(1)	(2)	(3)	(4)	(5)	(6)
A Pertanian, Kehutanan, dan Perikanan/ <i>Agriculture, Forestry, and Fishing</i>	17,76	18,31	24,16	23,14	21,44
B Pertambangan dan Penggalian/ <i>Mining and Quarrying</i>	52,20	50,16	35,73	38,80	43,02
C Industri Pengolahan/ <i>Manufacturing</i>	7,16	7,04	8,96	8,27	7,98
D Pengadaan Listrik dan Gas/ <i>Electricity and Gas</i>	0,02	0,02	0,02	0,02	0,02
E Pengadaan Air; Pengelolaan Sampah, Limbah, dan Daur Ulang/ <i>Water Supply; Sewerage, Waste Management, and Remediation Activities</i>	0,06	0,06	0,08	0,08	0,07
F Konstruksi/ <i>Construction</i>	4,24	4,55	5,85	5,79	5,14
G Perdagangan Besar dan Eceran; Reparasi Mobil dan Sepeda Motor/ <i>Wholesale and Retail Trade; Repair of Motor Vehicles and Motorcycles</i>	6,92	7,34	9,17	8,68	8,45
H Transportasi dan Pergudangan/ <i>Transportation and Storage</i>	1,17	1,22	1,46	1,43	1,43
I Penyediaan Akomodasi dan Makan Minum/ <i>Accommodation and Food Service Activities</i>	0,37	0,39	0,45	0,42	0,39
J Informasi dan Komunikasi/ <i>Information and Communication</i>	1,48	1,64	2,23	2,11	1,91
K Jasa Keuangan dan Asuransi/ <i>Financial and Insurance Activities</i>	0,76	0,81	1,04	0,99	0,89

Lanjutan Tabel/*Continued Table* 12.3

Lapangan Usaha/ <i>Industry</i>		2018	2019	2020	2021*	2022**
(1)		(2)	(3)	(4)	(5)	(6)
L	Real Estat/ <i>Real Estate Activities</i>	0,58	0,62	0,79	0,76	0,69
M,N	Jasa Perusahaan/ <i>Business Activities</i>	1,24	1,34	1,63	1,58	1,63
O	Administrasi Pemerintahan, Pertahanan, dan Jaminan Sosial Wajib/ <i>Public Administration and Defence; Compulsory Social Security</i>	2,22	2,34	3,03	2,79	2,36
P	Jasa Pendidikan/ <i>Education</i>	3,04	3,32	4,26	4,08	3,63
Q	Jasa Kesehatan dan Kegiatan Sosial/ <i>Human Health and Social Work Activities</i>	0,50	0,54	0,74	0,72	0,61
R,S,T,U	Jasa Lainnya/ <i>Other Services Activities</i>	0,27	0,30	0,38	0,35	0,33
Produk Domestik Regional Bruto/<i>Gross Regional Domestic Product</i>		100	100	100	100	100

Sumber/*Source*: BPS Kabupaten Tanjung Jabung Timur/ BPS – *Statistics of Tanjung Jabung Timur Regency*

Keterangan/*Notes*: * = Angka Sementara/ *Preliminary Figures*

** = Angka Sangat Sementara/ *Very Preliminary Figures*

Tabel
Table 12.4**Laju Pertumbuhan Produk Domestik Regional Bruto Atas Dasar Harga Konstan 2010 Menurut Lapangan Usaha di Kabupaten Tanjung Jabung Timur (persen), 2018–2022**
Growth Rate of Gross Regional Domestic Product at 2010 Constant Market Prices by Industry in Tanjung Jabung Timur Regency (percent), 2018–2022

Lapangan Usaha/Industry	2018	2019	2020	2021*	2022**
(1)	(2)	(3)	(4)	(5)	(6)
A Pertanian, Kehutanan, dan Perikanan/ <i>Agriculture, Forestry, and Fishing</i>	4,11	2,95	2,54	0,13	2,50
B Pertambangan dan Penggalian/ <i>Mining and Quarrying</i>	1,53	4,38	-6,50	-1,17	-1,20
C Industri Pengolahan/ <i>Manufacturing</i>	4,35	0,28	1,25	-0,20	1,89
D Pengadaan Listrik dan Gas/ <i>Electricity and Gas</i>	4,43	3,42	4,05	5,76	10,15
E Pengadaan Air; Pengelolaan Sampah, Limbah, dan Daur Ulang/ <i>Water Supply; Sewerage, Waste Management, and Remediation Activities</i>	7,24	5,46	6,81	4,86	4,48
F Konstruksi/ <i>Construction</i>	5,79	7,54	-0,09	6,87	-0,14
G Perdagangan Besar dan Eceran; Reparasi Mobil dan Sepeda Motor/ <i>Wholesale and Retail Trade; Repair of Motor Vehicles and Motorcycles</i>	6,01	6,19	-3,01	2,56	4,88
H Transportasi dan Pergudangan/ <i>Transportation and Storage</i>	4,66	5,20	-2,01	7,23	9,37
I Penyediaan Akomodasi dan Makan Minum/ <i>Accommodation and Food Service Activities</i>	8,11	2,44	-7,24	4,03	6,86
J Informasi dan Komunikasi/ <i>Information and Communication</i>	9,46	7,69	7,73	5,15	6,85
K Jasa Keuangan dan Asuransi/ <i>Financial and Insurance Activities</i>	1,24	3,85	1,72	2,80	-0,33

Lanjutan Tabel/Continued Table 12.4

Lapangan Usaha/Industry		2018	2019	2020	2021*	2022**
(1)		(2)	(3)	(4)	(5)	(6)
L	Real Estat/Real Estate Activities	8,48	9,13	-0,18	2,86	1,40
M,N	Jasa Perusahaan/Business Activities	4,51	3,33	-5,50	2,05	10,23
O	Administrasi Pemerintahan, Pertahanan, dan Jaminan Sosial Wajib/Public Administration and Defence; Compulsory Social Security	5,17	4,55	-2,41	2,57	-0,22
P	Jasa Pendidikan/Education	5,46	6,03	0,40	0,94	2,33
Q	Jasa Kesehatan dan Kegiatan Sosial/Human Health and Social Work Activities	4,88	6,07	6,13	4,15	-1,29
R,S,T,U	Jasa Lainnya/Other Services Activities	6,67	4,11	-2,12	3,04	4,40
Produk Domestik Regional Bruto/Gross Regional Domestic Product		2,94	4,21	-3,44	0,14	0,57

Sumber/Source: BPS Kabupaten Tanjung Jabung Timur/ BPS – Statistics of Tanjung Jabung Timur Regency

Keterangan/Notes: * = Angka Sementara/ Preliminary Figures

** = Angka Sangat Sementara/ Very Preliminary Figures

Tabel
Table 12.5

Produk Domestik Regional Bruto Atas Dasar Harga Berlaku Menurut Jenis Pengeluaran di Kabupaten Tanjung Jabung Timur (miliar rupiah), 2018–2022
Gross Regional Domestic Product at Current Market Prices by Type of Expenditure in Tanjung Jabung Timur Regency (billion rupiahs), 2018–2022

Jenis Pengeluaran <i>Type of Expenditure</i>	2018	2019	2020	2021*	2022**
(1)	(2)	(3)	(4)	(5)	(6)
Pengeluaran Konsumsi Rumah Tangga <i>Household Consumption Expenditure</i>	5 772,84	6 164,294	6 209,013	6 528,379	7 066,911
Pengeluaran Konsumsi LNPRT <i>NPISH Consumption Expenditure</i>	83,152	90,907	91,218	92,44	101,074
Pengeluaran Konsumsi Pemerintah <i>Government Consumption Expenditure</i>	1 231,634	1 295,136	1 268,455	1 304,562	1 343,382
Pembentukan Modal Tetap Bruto <i>Gross Fixed Capital Formation</i>	3 342,067	3 619,653	3 616,087	3 907,532	4 151,671
Perubahan Inventori <i>Changes in Inventories</i>	138,266	143,163	143,586	207,063	175,979
Net Ekspor Barang dan Jasa <i>Net Exports of Goods and Services</i>	20 048,66	19 978,69	14 343,478	16 047,803	19 246,74
Produk Domestik Regional Bruto Gross Regional Domestic Product	24 111,743	24 680,300	19 563,267	21 783,617	25 606,192

Sumber/Source: BPS Kabupaten Tanjung Jabung Timur/ BPS – *Statistics of Tanjung Jabung Timur Regency*

Keterangan/Notes: * = Angka Sementara/ *Preliminary Figures*

** = Angka Sangat Sementara/ *Very Preliminary Figures*

Tabel
Table 12.6

Produk Domestik Regional Bruto Atas Dasar Harga Konstan 2010 Menurut Jenis Pengeluaran di Kabupaten Tanjung Jabung Timur (miliar rupiah), 2018–2022
Gross Regional Domestic Product at 2010 Constant Market Prices by Type of Expenditure in Tanjung Jabung Timur Regency (billion rupiahs), 2018–2022

Jenis Pengeluaran Type of Expenditure	2018	2019	2020	2021*	2022**
(1)	(2)	(3)	(4)	(5)	(6)
Pengeluaran Konsumsi Rumah Tangga <i>Household Consumption Expenditure</i>	4 055,183	4 195,089	4 189,762	4 332,573	4 497,771
Pengeluaran Konsumsi LNPRT <i>NPISH Consumption Expenditure</i>	57,802	61,832	61,419	61,604	64,842
Pengeluaran Konsumsi Pemerintah <i>Government Consumption Expenditure</i>	782,147	822,927	780,407	794,732	805,568
Pembentukan Modal Tetap Bruto <i>Gross Fixed Capital Formation</i>	2 403,582	2 517,749	2 512,801	2 636,519	2 648,910
Perubahan Inventori <i>Changes in Inventories</i>	99,483	104,419	90,236	128,634	105,322
Net Ekspor Barang dan Jasa <i>Net Exports of Goods and Services</i>	14 613,033	15 060,745	13 996,715	13 699,165	13 756,025
Produk Domestik Regional Bruto Gross Regional Domestic Product	4 770,025	4 795,177	4 281,358	4 279,736	4 406,533

Sumber/Source: BPS Kabupaten Tanjung Jabung Timur/ BPS – *Statistics of Tanjung Jabung Timur Regency*

Keterangan/Notes: * = Angka Sementara/ *Preliminary Figures*

** = Angka Sangat Sementara/ *Very Preliminary Figures*

BAB 13

PERBANDINGAN ANTAR KABUPATEN/KOTA REGENCY/MUNICIPAL COMPARISON

Indeks Pembangunan Manusia (IPM)

menunjukkan nilai pembangunan manusia disuatu daerah. Semakin mendekati 100 maka pembangunan manusia di daerah tersebut semakin bagus.



Sejak tahun 2018-2022,
IPM Kabupaten Tanjung Jabung Timur adalah
IPM Terendah di Provinsi Jambi,

ULASAN

Pada tahun 2022 jumlah penduduk terbesar di Provinsi Jambi berada di Kota Jambi yaitu sebesar 17,06 persen dari keseluruhan jumlah penduduk Provinsi Jambi. Sementara Kabupaten Tanjung Jabung Timur berada di urutan ke-sepuluh dengan jumlah penduduk sebesar 234,2 ribu jiwa.

Laju pertumbuhan ekonomi Provinsi Jambi pada tahun 2022 sebesar 5,13 persen. Batanghari memiliki laju pertumbuhan tertinggi, yaitu sebesar 12,27 persen. Sementara itu laju pertumbuhan ekonomi Kabupaten Tanjung Jabung Timur berada di urutan terbawah dengan 0,57 persen.

Kabupaten Tanjung Jabung Timur memiliki IPM (Indeks Pembangunan Manusia) paling rendah di Provinsi Jambi, yaitu 65,77, IPM ini berada jauh dibawah rata-rata Provinsi Jambi yaitu 72,14.

DESCRIPTION

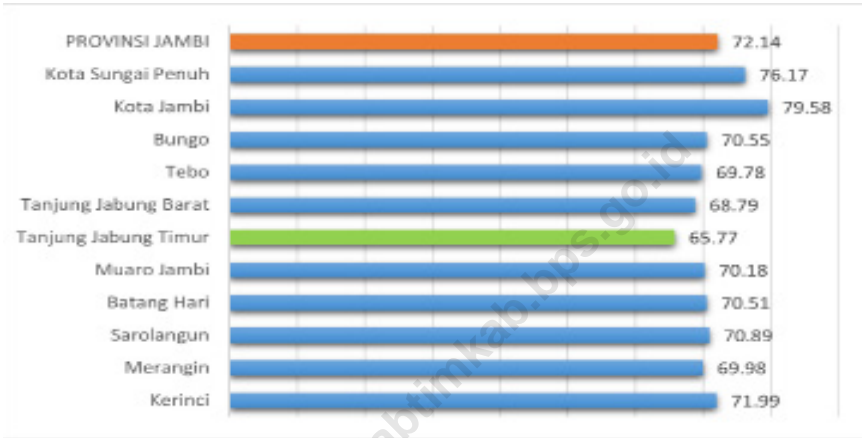
In 2022, the highest population in Jambi Province was in Jambi Municipality which was 17,06 percent from total population in Jambi Province. While Tanjung Jabung Timur Regency was in tenth position, with total population was 234,2 thousand population.

Economic growth rate of Jambi Province in 2022 was 5,13 percent. Batanghari Regency has the highest economic growth rate, which was 12,27 percent. While economic growth rate of Tanjung Jabung Timur Regency was 0,57 percent which was in bottom position in Jambi Province.

Tanjung Jabung Timur Regency has the lowest HDI (Human Development Index) in Jambi Province was 65,77. This HDI was far below the Jambi Province average of 72,14.

Gambar 13.1
Figures

**Indeks Pembangunan Manusia Menurut Kabupaten/
Kota di Provinsi Jambi, 2022**
*Human Development Index by Regency/Municipality in
Jambi Province, 2022*



Sumber/Source : BPS/ BPS-Statistics Indonesia

Tabel
Table 13.1**Jumlah Penduduk Menurut Kabupaten/Kota di Provinsi
Jambi (ribu), 2018–2022**
**Population by Regency/Municipality in Jambi Province
(thousand), 2018–2022**

Kabupaten/Kota Regency/Municipality	2018	2019	2020 ¹	2021 ²	2022 ²
(1)	(2)	(3)	(4)	(5)	(6)
Kerinci	237,8	238,7	250,3	251,9	253,9
Merangin	383,5	388,9	354,1	355,7	357,6
Sarolangun	296,0	301,9	290,0	293,6	298,1
Batang Hari	270,0	272,9	301,7	306,7	313,2
Muaro Jambi	432,3	443,4	402,0	406,8	412,8
Tanjung Jabung Timur	218,4	220,0	229,8	231,8	234,2
Tanjung Jabung Barat	328,3	333,9	317,5	320,6	324,5
Tebo	348,8	354,5	337,7	340,9	344,8
Bungo	367,2	374,8	362,4	367,2	373,3
Kota Jambi	598,1	604,7	606,2	612,2	619,6
Kota Sungai Penuh	89,9	90,9	96,6	97,8	99,2
Jambi	3.570,3	3.624,6	3.548,2	3.585,1	3.631,1

Catatan/Note: ¹Hasil SP2020 (September)/The result of the 2020 Population Census (September)²Hasil proyeksi penduduk interim tahun 2020-2023 (Pertengahan tahun/Juni)/Results of interim population projections for 2020-2023 (Mid-year/June)

Sumber/Source: Badan Pusat Statistik/BPS-Statistics Indonesia

Tabel
Table 13.2

Laju Pertumbuhan Produk Domestik Regional Bruto Atas Dasar Harga Konstan 2010 Menurut Kabupaten/Kota di Provinsi Jambi (persen), 2018–2022
Rate of Growth of Gross Regional Domestic Products at Constant 2010 Prices by Regency/Municipality in Jambi Province (percent), 2018–2022

Kabupaten/Kota Regency/Municipality	2018	2019	2020	2021	2022
(1)	(2)	(3)	(4)	(5)	(6)
Kerinci	4,93	4,23	3,81	3,89	4,43
Merangin	4,93	4,25	0,78	5,24	5,72
Sarolangun	4,80	4,26	-0,25	6,61	6,73
Batang Hari	4,83	5,07	-0,43	4,85	12,27
Muaro Jambi	5,01	4,79	0,35	4,06	7,97
Tanjung Jabung Timur	2,94	4,21	-3,44	0,14	0,57
Tanjung Jabung Barat	6,77	5,01	-0,29	1,36	2,56
Tebo	4,98	4,76	-0,03	4,30	6,30
Bungo	4,65	4,19	-0,48	4,99	4,73
Kota Jambi	5,30	4,73	-4,24	4,08	5,36
Kota Sungai Penuh	4,88	5,01	-0,16	3,67	4,45
Jambi	4,69	4,35	-0,51	3,69	5,13

Catatan/Note: -

Sumber/Source: BPS/ BPS-Statistics Indonesia

Tabel
Table 13.3**Jumlah Penduduk Miskin Menurut Kabupaten/Kota di
Provinsi Jambi (ribu), 2018–2022**
**Number of Poor Population by Regency/Municipality in
Jambi Province (thousand), 2018–2022**

Kabupaten/Kota Regency/Municipality	2018	2019	2020	2021	2022
(1)	(2)	(3)	(4)	(5)	(6)
Kerinci	16,79	17,00	17,48	18,45	18,20
Merangin	33,95	32,88	33,92	35,44	34,14
Sarolangun	25,70	25,39	25,79	27,06	26,23
Batang Hari	27,55	26,53	26,54	27,24	26,24
Muaro Jambi	17,38	16,86	17,30	20,49	20,64
Tanjung Jabung Timur	26,99	25,35	24,23	24,42	23,42
Tanjung Jabung Barat	36,28	35,12	34,78	36,10	33,95
Tebo	22,86	22,83	22,47	23,77	22,81
Bungo	21,11	20,87	22,07	23,64	20,69
Kota Jambi	50,61	48,95	50,44	54,23	50,40
Kota Sungai Penuh	248	2,55	2,78	3,03	2,64
Jambi	281,69	274,32	277,80	293,86	279,37

Catatan/Note: -

Sumber/Source: BPS, Survei Sosial Ekonomi Nasional (Susenas)/BPS-Statistics Indonesia, National Socioeconomic Survey

Tabel
Table 13.4

**Indeks Pembangunan Manusia Menurut Kabupaten/Kota
di Provinsi Jambi, 2018–2022**
*Human Development Index by Regency/Municipality in
Jambi Province, 2018–2022*

Kabupaten/Kota Regency/Municipality	2018	2019	2020	2021	2022
(1)	(2)	(3)	(4)	(5)	(6)
Kerinci	70,59	70,95	71,21	71,45	71,99
Merangin	68,81	69,07	69,19	69,53	69,98
Sarolangun	69,41	69,72	69,86	70,25	70,89
Batang Hari	69,33	69,67	69,84	70,11	70,51
Muaro Jambi	68,34	69,01	69,18	69,55	70,18
Tanjung Jabung Timur	63,32	63,92	64,43	64,91	65,77
Tanjung Jabung Barat	67,13	67,54	67,54	68,16	68,79
Tebo	68,67	69,02	69,14	69,35	69,78
Bungo	69,42	69,86	69,92	70,15	70,55
Kota Jambi	77,41	78,26	78,37	79,12	79,58
Kota Sungai Penuh	74,67	75,36	75,42	75,7	76,17
Jambi	70,65	71,26	71,29	71,63	72,14

Catatan/Note: -

ST2023

SENSUS PERTANIAN

BerAKHLAK

Berorientasi Pelayanan Akuntabel Kompeten
Harmonis Loyal Adaptif Kolaboratif

DATA

MENCERDASKAN BANGSA

Enlighten The Nation



**BADAN PUSAT STATISTIK
KABUPATEN TANJUNG JABUNG TIMUR**
BPS-Statistics of Tanjung Jabung Timur Regency

Jl. Diponegoro Komplek Perkantoran Pemkab Tanjung Jabung Timur,
Bukit Benderang, Rano, Muara Sabak. 36761. Telp (0740) 7370044

Homepage : <http://tanjabtimkab.bps.go.id>

Email : bps1506@bps.go.id

ISSN: 2597-5862



9 772597 586007