

KABUPATEN MUARO JAMBI DALAM ANGKA

Muaro Jambi Regency in Figures 2023




**BADAN PUSAT STATISTIK
KABUPATEN MUARO JAMBI**

BPS-Statistics of Muaro Jambi Regency

KABUPATEN MUARO JAMBI DALAM ANGKA

Muaro Jambi Regency in Figures

2023



KABUPATEN MUARO JAMBI DALAM ANGKA
Muaro Jambi Regency in Figures
2023

ISSN: 2597-5854

No. Publikasi/*Publication Number*: 15050.2303

Katalog /*Catalog*: 1102001.1505

Ukuran Buku/*Book Size*: 14,8 cm x 21 cm

Jumlah Halaman/*Number of Pages*: xli+ 268 hal/*pages*

Naskah/*Manuscript*:

BPS Kabupaten Muaro Jambi

BPS-Statistics of Muaro Jambi Regency

Penyunting/*Editor*:

BPS Kabupaten Muaro Jambi

BPS-Statistics of Muaro Jambi Regency

Gambar Kover/*Cover Design*:

BPS Kabupaten Muaro Jambi/ *BPS-Statistics of Muaro Jambi Regency*

Ilustrasi Kover/*Cover Illustration*:

BPS Kabupaten Muaro Jambi/ *BPS-Statistics of Muaro Jambi Regency*

Kredit/*Credit*: canva.com, freepik.com

Diterbitkan oleh/*Published by*:

©BPS Kabupaten Muaro Jambi/*BPS-Statistics of Muaro Jambi Regency*

Dicetak oleh/*Printed by*: CV Green Creative

Dilarang mengumumkan, mendistribusikan, mengomunikasikan, dan/atau menggandakan sebagian atau seluruh isi buku ini untuk tujuan komersil tanpa izin tertulis dari Badan Pusat Statistik.

Prohibited to announce, distribute, communicate, and/or copy part or all of this book for commercial purpose without permission from BPS-Statistics Indonesia.

Tim Penyusun Kabupaten Muaro Jambi Dalam Angka
Redactor Team of Muaro Jambi Regency in Figures
2023

Pengarah/Director :

Muji Lestari, SE., M.A.

Penanggung Jawab/Manager :

Adi Permana, SST., M.S.E.

Editor/Editor :

Zulfichar Anggara Adhi Mahendra, SST

Rizki Ananda Fauziah, S.Tr.Stat.

Dedy Hardiansyah

Penulis dan Pengolah Data/Writer and Data Processor :

Adi Permana, SST., M.S.E.

Aslamia Anwar, SST., M.S.E.

Desain/Layout:

Rizki Ananda Fauziah, S.Tr.Stat.

<https://muarojambikuarsa.id>

KONTRIBUTOR DATA/DATA CONTRIBUTOR

1. Kementerian Agama/*Ministry of Religious Affair*
2. Kementerian Pendidikan dan Kebudayaan/*The Ministry of Education and Culture*
3. Badan Meteorologi Klimatologi dan Geofisika/*Meteorological, Climatology, and Geophysical Agency*
4. Badan Pusat Statistik/*BPS-Statistics Indonesia*
5. Dinas Pemberdayaan Masyarakat dan Pemerintahan Desa Kabupaten Muaro Jambi / *Office of Community Empowerment and Village Administration of Muaro Jambi Regency*
6. Badan Pertanahan Nasional Kabupaten Muaro Jambi/ *Muaro Jambi Regency National Land Agency*
7. Sekretariat DPRD Kabupaten Muaro Jambi/ *Muaro Jambi Regency DPRD Secretariat*
8. Badan Kepegawaian Daerah Kabupaten Muaro Jambi/ *Regional Civil Service Agency of Muaro Jambi Regency*
9. Badan Pengelola Keuangan dan Aset Daerah Kabupaten Muaro Jambi/ *Muaro Jambi Regency Financial and Asset Management Agency*
10. Dinas Kependudukan dan Pencatatan Sipil Kabupaten Muaro Jambi/ *Muaro Jambi Regency Population and Civil Registration Office*
11. Dinas Kesehatan Kabupaten Muaro Jambi/ *Muaro Jambi District Health Office*
12. Pengadilan Agama Kabupaten Muaro Jambi/ *Muaro Jambi District Religious Court*
13. Dinas Sosial, Pemberdayaan Perempuan dan Perlindungan Anak/ *Office of Social Affairs, Women's Empowerment and Child Protection*
14. Dinas Perkebunan dan Peternakan Kabupaten Muaro Jambi/ *Plantation and Livestock Service Office of Muaro Jambi Regency*
15. Dinas Perikanan Kabupaten Muaro Jambi/ *Muaro Jambi District Fisheries Service*

16. Perusahaan Listrik Negara Rayon Seberang Kota/ *Seberang Kota Branch State Electricity Company*
17. Perusahaan Daerah Air Minum Tirta Muaro Jambi/ *Regional Drinking Water Company Tirta Muaro Jambi*
18. Badan Pengelola Pajak dan Retribusi Daerah Kabupaten Muaro Jambi/ *Muaro Jambi Regency Regional Tax and Levy Management Agency*
19. Dinas Kebudayaan, Pariwisata, Pemuda dan Olahraga Kabupaten Muaro Jambi/ *Muaro Jambi Regency Culture, Tourism, Youth and Sports Office*
20. Dinas Pekerjaan Umum Kabupaten Muaro Jambi/ *Muaro Jambi Regency Public Works Service*
21. Dinas Koperasi, Usaha Kecil Menengah, dan Perindustrian Perdagangan/ *Office of Cooperatives, Small and Medium Enterprises, and Trade Industry*

<https://muarojambikab.bps.go.id>

KEPALA BPS KABUPATEN MUARO JAMBI
CHIEF STATISTICIAN OF MUARO JAMBI REGENCY



MUJI LESTARI, SE., M.A.



KATA PENGANTAR

Kabupaten Muaro Jambi Dalam Angka 2023 merupakan publikasi tahunan yang diterbitkan oleh BPS Kabupaten Muaro Jambi. Disadari bahwa publikasi ini belum sepenuhnya memenuhi harapan pihak pemakai data khususnya para perencana, namun diharapkan dapat membantu melengkapi penyusunan rencana pembangunan di Kabupaten Muaro Jambi.

Publikasi ini dapat terwujud berkat kerja sama dan bantuan dari berbagai pihak baik instansi pemerintah maupun swasta. Kepada semua pihak yang telah memberikan bantuan disampaikan penghargaan dan terima kasih yang sebesar-besarnya.

Walaupun publikasi ini telah disiapkan sebaik-baiknya, namun disadari masih ada kekurangan dan kesalahan yang terjadi. Untuk perbaikan publikasi ini, tanggapan dan saran yang bersifat konstruktif dari para pemakai sangat diharapkan.

Sengeti, Februari 2023

Kepala BPS

Kabupaten Muaro Jambi



Muji Lestari, SE., M.A.




PREFACE

Muaro Jambi Regency in Figures 2023 is an annual publication written by BPS Regency of Muaro Jambi. Honestly, this publication has not perfect yet and has not filled the user's hope, especially for the planners yet, but hopely it can help to equip compilation of development planning in Muaro Jambi regency.

This comprehensive publication has been made possible with the assistance and contribution from several Governmental institutions and private organizations. To all parties who have been involved in the preparation of this publication, I would like to express my sincerest appreciation and gratitude.

Comments and constructive suggestions for the improvement of this publication are always welcome.

*Sengeti, Februari 2023
Chief Statistician of
Muaro Jambi Regency*



Muji Lestari, SE., M.A.

DAFTAR ISI / CONTENTS

	Halaman Page
Kata Pengantar/ <i>Preface</i>	xi
Daftar Isi/ <i>Contents</i>	xiii
Daftar Tabel/ <i>List of Tables</i>	xv
Daftar Gambar/ <i>List of Figures</i>	xxxii
Daftar Singkatan/ <i>List of Abbreviations</i>	xxxvii
Statistik Kunci/ <i>Key Statistics</i>	xxxix
1. Geografi dan Iklim/ <i>Geography and Climate</i>	1
2. Pemerintahan/ <i>Government</i>	15
3. Penduduk dan Ketenagakerjaan/ <i>Population and Employment</i>	37
4. Sosial dan Kesejahteraan Rakyat/ <i>Social and Welfare</i>	55
5. Pertanian, Kehutanan, Peternakan, dan Perikanan/ <i>Agriculture, Forestry, Livestock, and Fishery</i>	123
6. Industri, Pertambangan, dan Energi/ <i>Industry, Mining, and Energy</i>	169
7. Pariwisata/ <i>Tourism</i>	179
8. Transportasi dan Komunikasi/ <i>Transportation and Communication</i>	185
9. Perbankan, Koperasi, dan Harga-harga/ <i>Banking, Cooperative, dan Prices</i> 197	197
10. Pengeluaran Penduduk/ <i>Population Expenditure</i>	215
11. Perdagangan/ <i>Trade</i>	225
12. Sistem Neraca Regional/ <i>System of Regional Accounts</i>	233
13. Perbandingan Antar Kabupaten/Kota/ <i>Regency/Municipal Comparison</i>	255

DAFTAR TABEL/LIST OF TABLES

	Halaman <i>Page</i>
1. GEOGRAFI DAN IKLIM/GEOGRAPHY AND CLIMATE	1
1.1 KEADAAN GEOGRAFI	9
<i>GEOGRAPHY CONDITION</i>	9
1.1.1 Luas Daerah dan Jarak ke Ibukota Menurut Kecamatan 2022..... <i>Total Area and Distance to Capital by Subdistrict, 2022</i>	9
1.1.2 Tinggi Wilayah di Atas Permukaan Laut (mDPL)..... <i>Height Above Sea Level (meter).....</i>	11
1.2 KEADAAN IKLIM	12
<i>CLIMATE CONDITION</i>	12
1.2.1 Pengamatan Unsur Iklim Menurut Bulan di Stasiun Klimatologi Muaro Jambi, 2022	12
<i>Observation of Climate Elements By Months at Muaro Jambi Climatology Station, 2022</i>	12
2. PEMERINTAHAN/GOVERNMENT	15
2.1 WILAYAH ADMINISTRATIF	22
<i>ADMINISTRATIVE AREA</i>	22
2.1.1 Jumlah Desa ¹ /Kelurahan Menurut Kecamatan di Kabupaten Muaro Jambi, 2018–2022.....	22
<i>Number of Villages¹/Kelurahan by Subdistrict in Muaro Jambi Regency, 2018–2022.....</i>	22
2.2 DEWAN PERWAKILAN RAKYAT DAERAH	23
<i>REGIONAL HOUSE OF REPRESENTATIVE</i>	23
2.2.1 Jumlah Anggota Dewan Perwakilan Rakyat Daerah Menurut Partai Politik dan Jenis Kelamin di Kabupaten Muaro Jambi, 2022	23
<i>Number of Regional House of Representatives's Members by Political Parties and Sex in Muaro Jambi Regency, 2022.....</i>	23
2.3 SUMBER DAYA MANUSIA.....	24
<i>HUMAN RESOURCES</i>	24

2.3.1	Jumlah Pegawai Negeri Sipil Menurut Jabatan dan Jenis Kelamin di Kabupaten Muaro Jambi, Desember 2021 dan Desember 2022.... <i>Number of Civil Servants by Occupation and Sex in Muaro Jambi Regency, December 2021 and December 2022</i>	24
2.3.2	Jumlah Pegawai Negeri Sipil Menurut Tingkat Pendidikan dan Jenis Kelamin di Kabupaten Muaro Jambi, Desember 2021 dan Desember 2022	
	<i>Number of Civil Servants by Educational Level and Sex in Muaro Jambi Regency, December 2021 and December 2022</i>	26
2.3.3	Jumlah Pegawai Negeri Sipil Menurut Tingkat Kepangkatan dan Jenis Kelamin di Kabupaten Muaro Jambi, Desember 2021 dan Desember 2022	
	<i>Number of Civil Servants by Hierarchy and Sex in Muaro Jambi Regency, December 2021 and December 2022</i>	28
2.4	KEUANGAN PEMERINTAH	30
	GOVERNMENT FINANCE	30
2.4.1	Realisasi Pendapatan Pemerintah Kabupaten Muaro Jambi Menurut Jenis Pendapatan (ribu rupiah), 2021–2022	
	<i>Actual Muaro Jambi Regency Government Revenues by Kind of Revenues (thousand rupiahs), 2021–2022</i>	30
2.4.2	Realisasi Belanja Pemerintah Kabupaten Muaro Jambi Menurut Jenis Belanja (ribu rupiah), 2021–2022	
	<i>Actual Muaro Jambi Regency Government Expenditures by Kind of Expenditures (thousand rupiahs), 2021–2022</i>	31
2.5	ADMINISTRASI PEMERINTAHAN	32
	GOVERNMENT ADMINISTRATION	32
2.5.1	Banyaknya Penduduk yang Wajib KTP Menurut Kecamatan, 2022 ... <i>Population Who Must Have ID Card by Subdistrict, 2022</i>	32
2.5.2	Banyaknya Anak yang Memiliki Akte Kelahiran Menurut Kecamatan di Kabupaten Muaro Jambi, 2022	
	<i>Number of Children Who Have Birth Certificate by Subdistrict in Muaro Jambi Regency, 2022</i>	33
2.5.3	Jumlah Keluarga yang Memiliki Kartu Keluarga (KK) Menurut Kecamatan, 2022.....	

	<i>Number of Families with Family Cards by Subdistrict, 2022</i>	34
2.5.4	Banyaknya Surat Izin Mengemudi (SIM) yang dikeluarkan Melalui Satlantas Polres Muaro Jambi, 2021	
	<i>Number of New Driving Licenses Issued in Police Resort of Muaro Jambi Regency, 2021</i>	35
2.5.5	Banyaknya Surat Izin Mengemudi (SIM) yang dikeluarkan Melalui Satlantas Polres Muaro Jambi, 2022.....	
	<i>Number of New Driving Licenses Issued in Police Resort of Muaro Jambi Regency, 2022</i>	36
3.	PENDUDUK DAN KETENAGAKERJAAN/POPULATION AND EMPLOYMENT	37
3.1	PENDUDUK	47
	POPULATION	47
3.1.1	Penduduk, Laju Pertumbuhan Penduduk per Tahun, Distribusi Persentase Penduduk, Kepadatan Penduduk, Rasio Jenis Kelamin Penduduk Menurut Kecamatan di Kabupaten Muaro Jambi, 2021-2022 <i>Population, Annual Population Growth Rate, Percentage Distribution of Population, Population Density, and Population Sex Ratio by Subdistrict in Muaro Jambi Regency, 2021-2022</i>	47
3.1.2	Jumlah Penduduk Menurut Kelompok Umur dan Jenis Kelamin di Kabupaten Muaro Jambi, 2022 <i>Population by Age Groups and Sex in Muaro Jambi Regency, 2022</i>	50
3.1.3	Jumlah Penduduk, Keluarga dan Rata-rata Jumlah Anggota Keluarga Menurut Kecamatan di Kabupaten Muaro Jambi, 2022	
	<i>Population, Family and Average of Family Members by Subdistrict in Muaro Jambi Regency, 2022</i>	51
3.2	KETENAGAKERJAAN	52
	EMPLOYMENT	52
3.2.1	Jumlah Penduduk Berumur 15 Tahun Keatas Menurut Jenis Kegiatan Selama Seminggu yang Lalu dan Jenis Kelamin di Kabupaten Muaro Jambi 2022.....	
	<i>Population Aged 15 Years and Over by Type of Activity During The Previous Week and Sex in Muaro Jambi Regency, 2022</i>	52
3.2.2	Penduduk Berumur 15 Tahun ke Atas Menurut Pendidikan	

	Tertinggi yang Ditamatkan dan Jenis Kegiatan Selama Seminggu yang Lalu di Kabupaten Muaro Jambi, 2022	
	<i>Population 15 Years of Age and Over by Educational Attainment and Type of Activity During the Previous Week in Muaro Jambi Regency, 2022</i>	53
3.2.3	Penduduk Berumur 15 Tahun Ke Atas yang Bekerja Selama Seminggu yang Lalu Menurut Status Pekerjaan Utama dan Jenis Kelamin di Kabupaten Muaro Jambi, 2022.....	
	<i>Population 15 Years of Age and Over who Worked During The Previous Week by Main Employment Status and Sex in Muaro Jambi Regency, 2022</i>	54
4.	SOSIAL DAN KESEJAHTERAAN RAKYAT/SOCIAL AND WELFARE	55
	<i>Poverty Gap Index in Muaro Jambi Regency, 2011- 2022</i>	62
4.1	PENDIDIKAN	64
	EDUCATION	64
4.1.1	Jumlah Sekolah, Guru, dan Murid Taman Kanak-Kanak (TK) di Bawah Kementerian Pendidikan dan Kebudayaan Menurut Kecamatan di Kabupaten Muaro Jambi, 2021/2022 dan 2022/2023. <i>Number of Schools, Teachers, and Pupils in Kindergarten Under The Ministry of Education and Culture by Subdistrict in Muaro Jambi Regency, 2021/2022 dan 2022/2023</i>	64
4.1.2	Jumlah Sekolah, Guru, dan Murid Raudatul Athfal (RA) di Bawah Kementerian Agama Menurut Kecamatan, 2021/2022 dan 2022/2023 <i>Number of Schools, Teachers, and Pupils in Raudatul Athfal (RA) Under The Ministry of Religious Affairs by Subdistrict, 2021/2022 and 2022/2023</i>	67
4.1.3	Jumlah Sekolah, Guru, dan Murid Sekolah Dasar (SD) di Bawah Kementerian Pendidikan dan Kebudayaan Menurut Kecamatan di Kabupaten Muaro Jambi, 2021/2022 dan 2022/2023	
	<i>Number of Schools, Teachers, and Pupils in Primary Schools Under The Ministry of Education and Culture by Subdistrict in Muaro Jambi Regency, 2021/2022 and 2022/2023</i>	68

4.1.4	Jumlah Sekolah, Guru, dan Murid Madrasah Ibtidaiyah (MI) di Bawah Kementerian Agama Menurut Kecamatan Menurut Kecamatan di Kabupaten Muaro Jambi, 2021/2022 dan 2022/2023. <i>Number of Schools, Teachers, and Pupils in Madrasah Ibtidaiyah (MI) Under The Ministry of Religious Affairs by Subdistrict in Muaro Jambi Regency, 2021/2022 and 2022/2023</i>	71
4.1.5	Jumlah Sekolah, Guru, dan Murid Sekolah Menengah Pertama (SMP) di Bawah Kementerian Pendidikan dan Kebudayaan Menurut Kecamatan di Kabupaten Muaro Jambi, 2021/2022 dan 2022/2023..... <i>Number of Schools, Teachers, and Pupils in Junior High Schools Under The Ministry of Education and Culture by Subdistrict in Muaro Jambi Regency, 2021/2022 and 2022/2023</i>	74
4.1.6	Jumlah Sekolah, Guru, dan Murid Madrasah Tsanawiyah (MTs) di Bawah Kementerian Agama Menurut Kecamatan di Kabupaten Muaro Jambi, 2021/2022 dan 2022/2023	77
4.1.7	Jumlah Sekolah, Guru, dan Murid Sekolah Menengah Atas (SMA) di Bawah Kementerian Pendidikan dan Kebudayaan Menurut Kecamatan di Kabupaten Muaro Jambi, 2021/2022 dan 2022/2023. <i>Number of Schools, Teachers, and Pupils in Senior High Schools Under The Ministry of Education and Culture by Subdistrict in Muaro Jambi Regency, 2021/2022 and 2022/2023</i>	80
4.1.8	Jumlah Sekolah, Guru, dan Murid Sekolah Menengah Kejuruan (SMK) di Bawah Kementerian Pendidikan dan Kebudayaan Menurut Kecamatan di Kabupaten Muaro Jambi, 2021/2022 dan 2022/2023..... <i>Number of Schools, Teachers, and Pupils in Vocational High Schools Under The Ministry of Education and Culture by Subdistrict in Muaro Jambi Regency, 2021/2022 and 2022/2023</i>	83
4.1.9	Jumlah Sekolah, Guru, dan Murid Madrasah Aliyah (MA) di Bawah Kementerian Agama Menurut Kecamatan, 2021/2022 dan 2022/2023	

	<i>Number of Schools, Teachers, and Pupils in Madrasah Aliyah (MA) Under the Ministry of Religious Affairs by Subdistrict, 2021/2022 and 2022/2023</i>	86
4.1.10	Jumlah Desa ¹ /Kelurahan yang Memiliki Fasilitas Sekolah Menurut Kecamatan dan Tingkat Pendidikan di Kabupaten Muaro Jambi, 2019– 2021	
	<i>Number of Villages¹/Kelurahan Having Educational Facilities by Subdistrict and Educational Level in Muaro Jambi Regency, 2019–2021</i>	89
4.1.11	Angka Partisipasi Murni (APM) dan Angka Partisipasi Kasar (APK) Menurut Jenjang Pendidikan di Kabupaten Muaro Jambi, 2021-2022	
	<i>Net Participation Rates and Gross Participation Rates by Educational Level in Muaro Jambi Regency, 2021-2022</i>	94
4.1.12	Persentase Penduduk Berumur 15 Tahun ke Atas yang Melek Huruf Menurut Kelompok Umur, 2019-2022	
	<i>Percentage of Literate People Aged 15 Years and Over by Age Group, 2019-2022</i>	95
4.2	KESEHATAN	96
	HEALTH	96
4.2.1	Jumlah Desa ¹ /Kelurahan Yang Memiliki Sarana Kesehatan Menurut Kecamatan di Kabupaten Muaro Jambi, 2019–2021	
	<i>Number of Villages¹/Kelurahan Having Health Facilities by Subdistrict in Muaro Jambi Regency, 2019–2021</i>	96
4.2.2	Jumlah Tenaga Kesehatan Menurut Kecamatan di Kabupaten Muaro Jambi, 2022	
	<i>Number of Medical Personnel by Subdistrict in Muaro Jambi Regency, 2022</i>	102
4.2.3	Jumlah Rumah Sakit Umum, Rumah Sakit Khusus, Puskesmas, Klinik dan Polindes Menurut Kecamatan di Kabupaten Muaro Jambi, 2021-2022	
	<i>Number of Hospital, Special Hospital, Integrated Health Post, Public Health Center, and Medical Clinic by Subdistrict in Muaro Jambi Regency, 2021-2022</i>	103

	Halaman Page
4.3 AGAMA DAN SOSIAL LAINNYA	107
RELIGION AND OTHER SOCIAL AFFAIRS	107
4.3.1 Jumlah Penduduk Menurut Kecamatan dan Agama, 2021	
<i>Population by Subdistrict and Religion, 2021</i>	107
4.3.2 Jumlah Tempat Peribadatan Menurut Kecamatan di Kabupaten Muaro Jambi, 2021	
<i>Number of Places of Worship by Subdistrict in Muaro Jambi Regency, 2021</i>	108
4.3.3 Jumlah Jemaah Haji Menurut Kecamatan, 2017-2021	
<i>Number of Pilgrims by Subdistrict, 2017-2021</i>	109
4.3.4 Jumlah Nikah, Talak, dan Cerai Menurut Kecamatan, 2021	
<i>Number of Marriages, Talak, and Divorce by Subdistrict, 2021</i>	110
4.3.5 Jumlah Desa ¹ /Kelurahan yang Mengalami Bencana Alam ² Menurut Kecamatan di Kabupaten Muaro Jambi, 2019–2021	
<i>Number of Villages¹/Kelurahan that Had Natural Disaster² by Subdistrict in Muaro Jambi Regency, 2019–2021</i>	111
4.3.6 Jumlah Penerima Bantuan (Kepala Keluarga) Menurut Kecamatan di Kabupaten Muaro Jambi, 2021	
<i>Number of Beneficiaries (Family Head) by Subdistrict in Muaro Jambi Regency, 2021</i>	114
4.3.7 Jumlah Penerima Bantuan (Kepala Keluarga) Menurut Kecamatan di Kabupaten Muaro Jambi, 2022	
<i>Number of Beneficiaries (Family Head) by Subdistrict in Muaro Jambi Regency, 2022</i>	115
4.3.8 Jumlah Penerima Bantuan Jaminan Kesehatan Masyarakat (jiwa) Menurut Kecamatan di Kabupaten Muaro Jambi, 2020-2022	
<i>Number of Jamkesmas Beneficiaries (people) by Subdistrict in Muaro Jambi Regency, 2020-2022</i>	116
4.4 KEMISKINAN	117
POVERTY	117
4.4.1 Garis Kemiskinan, Jumlah dan Persentase Penduduk Miskin di Kabupaten Muaro Jambi, 2011-2022	
<i>Poverty Line, Number and Percentage of Poor Population in Muaro Jambi Regency, 2011- 2022</i>	117

	Halaman Page	
4.4.2	Indeks Kedalaman Kemiskinan dan Indeks Keparahan Kemiskinan di Kabupaten Muaro Jambi, 2011-2022..... <i>Poverty Gap Index and Poverty Severity Index in Muaro Jambi Regency, 2011- 2022.....</i>	118
4.5	KRIMINALITAS	119
	CRIME.....	119
4.5.1	Jumlah Tindak Pidana dalam Wilayah Hukum Polres Muaro Jambi Menurut Jenis Kejahatan, 2019-2022 <i>Number of Reported Criminal Cases at Territory Jurisdiction of Muaro Jambi Police Department by Type of Crime, 2019- 2022</i>	119
4.5.2	Banyaknya Pelanggaran Lalu Lintas dalam Wilayah Hukum Polres Muaro Jambi, 2022 <i>Number of Traffic Against at Territory Jurisdiction of Muaro Jambi Police Department, 2022.....</i>	121
4.5.3	Banyaknya Kecelakaan Lalu Lintas dalam Wilayah Hukum Polres Muaro Jambi, 2008-2022..... <i>Number of Traffic Accident at Territory Jurisdiction of Muaro Jambi Police Department, 2008-2022</i>	122
5.	PERTANIAN, KEHUTANAN, PETERNAKAN, DAN PERIKANAN/ AGRICULTURE, FORESTRY, LIVESTOCK, AND FISHERY	123
5.1	HORTIKULTURA	133
	HORTICULTURE.....	133
5.1.1	Luas Panen Tanaman Sayuran Menurut Kecamatan dan Jenis Tanaman di K ^a bupaten Muaro Jambi (ha), 2021 dan 2022..... <i>Harvested Area of Vegetables by Subdistrict and Kind of Plant in Muaro Jambi Regency (ha), 2021 and 2022</i>	133
5.1.2	Produksi Tanaman Sayuran Menurut Kecamatan dan Jenis Tanaman di Kabupaten Muaro Jambi (kw), 2021 dan 2022 <i>Production of Vegetables by Subdistrict and Kind of Plant in Muaro Jambi Regency (qu), 2021 dan 2022.....</i>	136
5.1.3	Luas Panen Tanaman Sayuran dan Buah-buahan Semusim Menurut Jenis Tanaman di Kabupaten Muaro Jambi (ha), 2019–2022 <i>Harvested Area of Seasonal Vegetables and Fruits by Kind of Plant in Muaro Jambi Regency (ha), 2019–2022</i>	139

5.1.4	Produksi Tanaman Sayuran dan Buah-buahan Semusim Menurut Jenis Tanaman di Kabupaten Muaro Jambi (kw), 2019–2022..... <i>Production of Seasonal Vegetables and Fruits by Kind of Plant in Muaro Jambi Regency (qu), 2019–2022</i>	140
5.1.5	Luas Panen Tanaman Biofarmaka Menurut Kecamatan dan Jenis Tanaman di Kabupaten Muaro Jambi (m ²), 2021 dan 2022 <i>Harvested Area of Medicinal Plants by Subdistrict and Kind of Plant in Muaro Jambi Regency (m²), 2021 and 2022.....</i>	141
5.1.6	Produksi Tanaman Biofarmaka Menurut Kecamatan dan Jenis Tanaman di Kabupaten Muaro Jambi (kg), 2021 and 2022 <i>Production of Medicinal Plants by Subdistrict and Kind of Plant in Muaro Jambi Regency (kg), 2021 and 2022.....</i>	144
5.1.7	Luas Panen Tanaman Biofarmaka Menurut Jenis Tanaman di Kabupaten Muaro Jambi (m ²), 2020–2022 <i>Harvested Area of Medicinal Plants by Kind of Plant in Muaro Jambi Regency (m²), 2020–2022.....</i>	147
5.1.8	Produksi Tanaman Biofarmaka Menurut Jenis Tanaman di Kabupaten Muaro Jambi (kg), 2019–2022..... <i>Production of Medicinal Plants by Kind of Plant in Muaro Jambi Regency (kg), 2019–2022</i>	148
5.1.9	Produksi Buah-buahan Menurut Kecamatan dan Jenis Tanaman di Kabupaten Muaro Jambi (kw), 2021 and 2022 <i>Production of Fruits by Subdistrict and Kind of Plant in Muaro Jambi Regency (qui), 2021 and 2022.....</i>	149
5.1.10	Produksi Buah–Buahan dan Sayuran Tahunan Menurut Jenis Tanaman (kw) di Kabupaten Muaro Jambi, 2019–2022 <i>Production of Annual Fruits and Vegetables by Kind of Plant in Muaro Jambi Regency (qui), 2019–2022</i>	154
5.2	PERKEBUNAN.....	155
	ESTATE CROPS	155
5.2.1	Luas Areal Tanaman Perkebunan Menurut Kecamatan dan Jenis Tanaman di Kabupaten Muaro Jambi (ha), 2021 dan 2022..... <i>Planted Area of Estate Crops by Subdistrict and Type of Crops in Muaro Jambi Regency (ha), 2021 dan 2022</i>	155

	Halaman Page	
5.2.2	Produksi Perkebunan Menurut Kecamatan dan Jenis Tanaman di Kabupaten Muaro Jambi (ton), 2021 dan 2022 <i>Production of Estate by Subdistrict and Type of Crops in Muaro Jambi Regency (ton), 2021 and 2022.....</i>	158
5.3	PERIKANAN	161
	FISHERY.....	161
5.3.1	Produksi Penangkapan Ikan Menurut Kecamatan dan Jenis Alat Tangkap (ton), 2022 <i>Fishing Production by Subdistrict and Type of Fishing Gear (ton), 2022</i>	161
5.3.2	Produksi Penangkapan Ikan Menurut Kecamatan dan Jenis Ikan (ton), 2022 <i>Fishing Production by Subdistrict and Type of Fish (ton), 2022.....</i>	163
5.3.3	Produksi Pembesaran Ikan Menurut Kecamatan dan Jenis Ikan (ton), 2022 <i>Fish Cultivating Production by Subdistrict and Type of Fish (ton), 2022</i>	167
6.	INDUSTRI, PERTAMBANGAN, DAN ENERGI/INDUSTRY, MINING, AND ENERGY	169
6.1	Jumlah Pelanggan Listrik Menurut ULP di UP3 Jambi, 2018–2022.... <i>Number of Electricity Customers by ULP at UP3 Jambi, 2018–2022</i>	175
6.2	Daya Terpasang, Produksi, dan Distribusi Listrik PT PLN UIW S2JB UP3 Jambi, 2022..... <i>Installed Electricity Power, Production, and Distribution of PT PLN UIW S2JB UP3 Jambi, 2022.....</i>	176
6.3	Jumlah Pelanggan PDAM Menurut Kecamatan, 2015–2020..... <i>Number of PDAM Customers by Subdistrict, 2015–2020.....</i>	177
6.4	Jumlah Pelanggan dan Air yang Disalurkan Menurut Jenis Pelanggan, 2022..... <i>Number of Customers and Distributed Water by Type of Customers, 2022</i>	178
7.	PARIWISATA/TOURISM	179
7.1	Jumlah Rumah Makan ¹ /Restoran Menurut Kecamatan, 2019–2021 .. <i>Number of Restaurants by Subdistrict, 2019–2021</i>	183
7.2	Objek Wisata di Kabupaten Muaro Jambi, 2021	

	Halaman Page
<i>Attractions in Muaro Jambi Regency, 2021</i>	184
8. TRANSPORTASI DAN KOMUNIKASI/TRANSPORTATION AND COMMUNICATION	185
8.1 TRANSPORTASI	193
TRANSPORTATION	193
8.1.1 Panjang Jalan Menurut Tingkat Kewenangan Pemerintahan di Kabupaten Muaro Jambi (km), 2018–2022	
<i>Length of Roads by Level of Government Authority in Muaro Jambi Regency (km), 2018–2022</i>	193
8.1.2 Panjang Jalan Menurut Jenis Permukaan Jalan di Kabupaten Muaro Jambi (km), 2018–2022.....	
<i>Length of Roads by Type of Road Surface in Muaro Jambi Regency(km), 2018–2022</i>	194
8.1.3 Panjang Jalan Menurut Kondisi Jalan di Kabupaten Muaro Jambi (km), 2018–2022.....	
<i>Length of Roads by Condition of Roads in Muaro Jambi Regency (km), 2018–2022</i>	195
8.2 KOMUNIKASI	196
COMMUNICATION	196
8.2.1 Jumlah Kantor Pos Cabang Menurut Kecamatan di Kabupaten Muaro Jambi, 2017–2021	
<i>Number of Branch Post Offices by Subdistrict in Muaro Jambi Regency, 2017–2021</i>	196
9. PERBANKAN, KOPERASI, DAN HARGA-HARGA/BANKING, COOPERATIVE, AND PRICES	197
9.1 Jumlah Perusahaan Menurut Bentuk Badan Hukum di Kabupaten Muaro Jambi, 2015–2020.....	
<i>Number of Establishments by Type of Business Entity in Muaro Jambi Regency, 2015–2020</i>	203
9.2 Jumlah Koperasi Menurut Jenis Koperasi dan Kecamatan di Kabupaten Muaro Jambi, 2022.....	
<i>Number of Cooperative by Kind of Cooperative and Subdistrict in</i>	

	Halaman Page
	204
9.3	206
9.4	207
9.5	208
9.6	209
9.7	210
9.8	211
9.9	212
9.10	213

10.	PENGELUARAN PENDUDUK/POPULATION EXPENDITURE	215
10.1	Rata-rata Pengeluaran per Kapita Sebulan Menurut Kelompok Komoditas (rupiah) di Kabupaten Muaro Jambi, 2020-2022..... <i>Monthly Average Expenditure per Capita by Commodity Group (rupiahs) in Muaro Jambi Regency, 2020-2022</i>	222
10.2	Persentase Pengeluaran per Kapita Sebulan Menurut Kelompok Komoditas di Kabupaten Muaro Jambi, 2020-2022..... <i>Percentage of Monthly Expenditure per Capita by Commodity Group in Muaro Jambi Regency, 2020-2022</i>	223
10.3	Rata-rata Pengeluaran per Kapita Sebulan Makanan dan Bukan Makanan Menurut Kelompok Pengeluaran di Kabupaten Muaro Jambi (rupiah), 2020-2022..... <i>Monthly Average of Food and Non-Food Expenditure per.....</i>	224
	<i>Capita by Spending Group in Muaro Jambi Regency, 2020-2022</i>	224
11.	PERDAGANGAN/TRADE	225
11.1	Jumlah Sarana Perdagangan Menurut Jenisnya di Kabupaten Muaro Jambi, 2017–2022..... <i>Number of Trading Facilities by Type of Facility in Muaro Jambi Regency, 2017–2022.....</i>	231
11.2	Jumlah Sarana Perdagangan Menurut Kecamatan dan Jenisnya di Kabupaten Muaro Jambi, 2022..... <i>Number of Trading Facilities by Type of Facility And Subdistrict in Muaro Jambi Regency, 2022</i>	232
12.	SISTEM NERACA REGIONAL/SYSTEM OF REGIONAL ACCOUNTS	233
12.1.	Produk Domestik Regional Bruto Atas Dasar Harga Berlaku Menurut Lapangan Usaha di Kabupaten Muaro Jambi (miliar rupiah), 2018–2022	
	<i>Gross Regional Domestic Product at Current Market Prices by Industry in Muaro Jambi Regency(billion rupiahs), 2018–2022</i>	245
12.2	Produk Domestik Regional Bruto Atas Dasar Harga Konstan 2010 Menurut Lapangan Usaha di Kabupaten Muaro Jambi (miliar rupiah), 2018–2022	

	<i>Gross Regional Domestic Product at 2010 Constant Market Prices by Industry in Muaro Jambi Regency (billion rupiahs), 2018–2022.....</i>	247
12.3	Distribusi Persentase Produk Domestik Regional Bruto Atas Dasar Harga Berlaku Menurut Lapangan Usaha di Kabupaten Muaro Jambi, 2018–2022..... <i>Percentage Distribution of Gross Regional Domestic Product at Current Market Prices by Industry in Muaro Jambi Regency, 2018–2022</i>	249
12.4	Laju Pertumbuhan Produk Domestik Regional Bruto Atas Dasar Harga Konstan 2010 Menurut Lapangan Usaha di Kabupaten Muaro Jambi, 2018–2022..... <i>Growth Rate of Gross Regional Domestic Product at 2010 Constant Rate by Industry in Muaro Jambi Regency, 2018–2022</i>	251
12.5	Produk Domestik Regional Bruto Atas Dasar Harga Berlaku Menurut Jenis Pengeluaran di Kabupaten Muaro Jambi (miliar rupiah), 2018–2022	
	<i>Gross Regional Domestic Product at Current Market Prices by Type of Expenditure in Muaro Jambi Regency (billion rupiahs), 2018–2022</i>	253
12.6	Produk Domestik Regional Bruto Atas Dasar Harga Konstan 2010 Menurut Jenis Pengeluaran di Kabupaten Muaro Jambi (miliar rupiah), 2018–2022	
	<i>Gross Regional Domestic Product at 2010 Constant Market Prices by Type of Expenditure in Muaro Jambi Regency (billion rupiahs), 2018–2022</i>	254
13.	PERBANDINGAN ANTAR KABUPATEN/KOTA/ REGENCY/ MUNICIPAL COMPARISON	255
13.1	Jumlah Penduduk Menurut Kabupaten/Kota di Provinsi Jambi (ribu), 2018–2022..... <i>Population by Regency/Municipality in Jambi Province (thousand), 2018–2022</i>	261
13.2	Laju Pertumbuhan Produk Domestik Regional Bruto Atas Dasar Harga Konstan 2010 Menurut Kabupaten/Kota di Provinsi Jambi (persen), 2018–2022	
	<i>Rate of Growth of Gross Regional Domestic Products at Constant</i>	

	<i>2010 Prices by Regency/Municipality in Jambi Province (percent), 2018–2022</i>	262
13.3	Jumlah Penduduk Miskin Menurut Kabupaten/Kota di Provinsi Jambi (ribu), 2018–2022	
	<i>Number of Poor Population by Regency/Municipality in Jambi Province (thousand), 2018–2022</i>	263
13.4	Persentase Penduduk Miskin Menurut Kabupaten/Kota di Provinsi Jambi, 2018–2022	
	<i>Percentage of Poor Population by Regency/Municipality in Jambi Province, 2018–2022</i>	264
13.5	Indeks Pembangunan Manusia Menurut Kabupaten/Kota di Provinsi Jambi, 2018–2022	
	<i>Human Development Index by Regency/Municipality in Jambi Province, 2018–2022</i>	265
13.6	Tingkat Pengangguran Terbuka (TPT) Menurut Kabupaten/Kota di Provinsi Jambi, 2018–2022	
	<i>Unemployment Rate (UR) by Regency/Municipality in Jambi Province, 2018–2022</i>	266
13.7	Tingkat Partisipasi Angkatan Kerja (TPAK) Menurut Kabupaten/ Kota di Provinsi Jambi, 2018–2022	
	<i>Labor Force Participation Rate (LFPR) by Regency/Municipality in Jambi Province, 2018–2022</i>	267
13.8	Rasio Gini Menurut Kabupaten/Kota di Provinsi Jambi, 2018–2022	
	<i>Gini Ratio by Regency/Municipality in Jambi Province, 2018–2022</i>	268

DAFTAR GAMBAR/LIST OF FIGURES

	Halaman Page
1.1 Luas Daerah menurut Kecamatan (%), 2022 <i>Area of Subdistrict (%), 2022</i>	6
1.2 Jarak ke Ibukota Kabupaten (Km), 2022..... <i>Distance to the Capital of Regency by Subdistrict (Km), 2022</i>	7
1.3 Jumlah Curah Hujan per bulan di Stasiun Klimatologi Muaro Jambi (mm), 2022 <i>Number of Precipitation in Climatology Station of Muaro Jambi (mm), 2022</i>	8
2.1 Jumlah Pegawai Negeri Sipil berdasarkan Jenis Kelamin (%), 2022 .. <i>Number of Civil Servants by Sex (%), 2022</i>	19
2.2 Jumlah PNS berdasarkan Pendidikan, 2022 <i>Number of PNS by Education Level, 2022</i>	20
2.3 Anggota Dewan Perwakilan Rakyat (%), 2022..... <i>Regional House of Representatives's Members (%), 2022</i>	21
3.1 Penduduk menurut Kecamatan (%), 2022 <i>Population by Subdistrict (%), 2022</i>	44
3.2 Kepadatan Penduduk Menurut Kecamatan (Jiwa/Km ²), 2022..... <i>Population Density by Subdistrict (Jiwa/Km²), 2022</i>	45
3.3 Persentase Penduduk Berumur 15 Tahun ke Atas berdasarkan Kegiatan Seminggu yang lalu (%), 2022..... <i>The Percentage of Population Aged 15 Years and Over by Type of Activity During The Previous Week (%) , 2022</i>	46
4.1 Jumlah Murid dan Guru menurut Jenjang, 2022..... <i>Number of Student and Teachers by Level (%) , 2022</i>	60
4.2 Jumlah Tenaga Kesehatan, 2022..... <i>Population by Subdistrict and Religion, 2022</i>	61
4.3 Indeks Kedalaman Kemiskinan di Kabupaten Muaro Jambi, 2011-2022	

	Halaman Page	
4.4	Persentase Penduduk Miskin (%), 2011-2022 <i>Percentage of Poor People (%), 2011–2022.....</i>	63
5.1	Produksi Sayuran Utama (Kw), 2022 <i>Production of Vegetables (qu), 2022.....</i>	130
5.2	Produksi Tanaman Perkebunan (Ton), 2022..... <i>Production of Estate Crops (Ton), 2022.....</i>	131
5.3	Produksi Pembesaran Ikan Menurut Kecamatan (Ton), 2021 <i>Fish Cultivating by Subdistrict (Ton), 2021</i>	132
6.1	Jumlah Pelanggan Listrik, 2018-2022..... <i>Number of Electricity Consumer, 2018- 2022</i>	173
6.2	Jumlah Pelanggan PDAM Tirta Muaro Jambi, 2015-2022 <i>Number of Electricity Consumer, 2015- 2022</i>	174
7.1	Jumlah Restoran Menurut Kecamatan , 2021..... <i>Number of Restaurant by Subdistrict, 2021</i>	182
8.1	Panjang Jalan Kabupaten menurut Jenisnya (Km), 2022 <i>Length of Roads by Type of Road Surface (Km), 2022</i>	190
8.2	Panjang Jalan Menurut Tingkat Kewenangan Pemerintahan (Km), 2022 <i>Length of Roads by Level of Government Authority (Km), 2022.....</i>	191
8.3	Panjang Jalan Menurut Kondisi Jalan (%), 2022 <i>Length of Roads by Conditions of Road (%),2022</i>	192
9.1	Jumlah Penerimaan Retribusi dan Pajak, 2020- 2022..... <i>Receipt of Retribution and Tax, 2020-2022</i>	201
9.2	Koperasi berdasarkan Jenisnya, 2022..... <i>Number of Cooperative by Kind of Cooperative, 2022.....</i>	202
10.1	Persentase Pengeluaran per Kapita Sebulan Menurut Kelompok Komoditas (%), 2022 <i>Percentage of Monthly Expenditure per Capita by Commodity Group (%), 2022</i>	219
10.2	Persentase Pengeluaran per Kapita Sebulan Menurut Kelompok Komoditas Bukan Makanan, 2022	

	Percentage of Monthly Expenditure per Capita by Non Food Commodity, 2022	
10.3	Pengeluaran per Kapita Sebulan Menurut Kelompok Komoditas Makanan, 2022.....	
	<i>Monthly Expenditure per Capita by Food Commodity, 2022</i>	221
11.1	Jumlah Sarana Perdagangan, 2017-2022.....	
	<i>Number of Trading Facilities, 2017-2022</i>	229
11.2	Jumlah Pedagang di Pasar Menurut Kecamatan, 2022.....	
	<i>Number of Sellers in the Market by Subdistrict, 2022</i>	230
12.1	PDRB Kabupaten Muaro Jambi (Miliar), 2018-2022	
	<i>GRDP of Muaro Jambi Regency (Billion), 2018-2022</i>	242
12.2	Laju Pertumbuhan Ekonomi, 2018-2022	
	<i>Economic Growth Rate, 2018-2022</i>	243
12.3	Distribusi PDRB Menurut Pengeluaran, 2022	
	<i>Distribution of GRDP by Type of Expenditure, 2022</i>	244
13.1	Persentase Penduduk Miskin Menurut Kabupaten/Kota di Provinsi Jambi (%), 2022.....	
	<i>Percentage of Poor Population by Regency/Municipality in Jambi Province (%), 2022</i>	258
13.2	Pertumbuhan Ekonomi menurut Kabupaten/Kota di Provinsi Jambi (%), 2022	
	<i>Economic growth by Regency/Municipality in Jambi Province (%), 2022</i>	259
13.3	Indeks Pembangunan Manusia di Provinsi Jambi, 2022	
	<i>Human Developmen Index in Jambi Province, 2022</i>	260

PENJELASAN UMUM/EXPLANATORY NOTES

Tanda-tanda, satuan-satuan, dan lain-lainnya yang digunakan dalam publikasi ini adalah sebagai berikut:

Symbols, measurement units, and acronyms which are used in this publication, are as follows:

1. TANDA-TANDA/SYMBOLS

Data tidak tersedia/Data not available	: ...
Tidak ada atau nol /Null or zero	: -
Data dapat diabaikan/Data negligible	: 0
Tanda decimal/Decimal point	: ,
Data tidak dapat ditampilkan/Not applicable	: NA
Angka estimasi/Estimated figures	: e
Angka diperbaiki/Revised figures	: r
Angka sementara/Preliminary figures	: x
Angka sangat sementara/Very preliminary figures	: xx
Angka sangat sangat sementara/Very very preliminary figures	: xxx

2. SATUAN/UNITS

barel/barrel	: 158,99 liter/litres = 1/6,2898 m ³
hektar (ha)/hectare (ha)	: 10 000 m ²
kilometer (km)/kilometres (km)	: 1 000 meter/meters (m)
knot/knot	: 1,8523 km/jam (km/hour)
kuintal/quintal	: 100 kg
KWh	: 1 000 Watt hour
MWh	: 1 000 KWh
liter (untuk beras)/litre (for rice)	: 0,80 kg
MMSCF	: 1/35,3 m ³
metrik ton (m.ton)/metric ton (m. ton)	: 0,98421 long ton = 1 000 kg
ons/ounce	: 28,31 gram/grams
ton	: 1 000 kg

Satuan lain: buah, dus, butir, helai/lembar, kaleng, batang, pulsa, ton kilometer (ton-km), jam, menit, persen (%).

Other units: unit, pack, pieces, sheet, tin, pulse, ton-kilometres(ton-km), hour, minute, percent (%).

Perbedaan angka di belakang koma disebabkan oleh pembulatan angka.
The difference in decimal numbers is caused by rounding.

DAFTAR SINGKATAN/ LIST OF ABBREVIATIONS

SI	: Stasiun Iklim
SIMPK	: Stasiun Meteorologi Pertanian Khusus
t.t	: Tempat tidur
BCG	: Bacillus Calmette Guerin
DPT	: Difteri, Pertusis, Tetanus
TT	: Tetanus Toxoid
IOT	: Industri Obat Tradisional/ <i>Traditional Medicine Industry</i>
IKOT	: Industri Kecil Obat Tradisional/ <i>Traditional Medicine Small</i>
Alkes	: Alat kesehatan/ <i>Health Kits</i>
PKRT	: Perbekalan Kesehatan Rumah tangga/ <i>Household Health Logistics</i>
Kompl	: Komplemen/ <i>Complement</i>
IRTP	: Industri Pangan Produksi Rumah Tangga/ <i>Foods Home Industry</i>
PBF	: Pedagang Besar Farmasi/ <i>Pharmacy Whole-seller</i>
GFK	: Gudang Farmasi Kab/Kota/Regency/ <i>Municipality Pharmacy Warehouse</i>
RB	: Rumah Bersalin/ <i>Delivery House</i>
Pustu	: Puskesmas pembantu/ <i>Auxiliary Public Health Center</i>
BP	: Balai Pengobatan/ <i>Polyclinic</i>
TPS	: Tempat Pembuangan Sementara / <i>landfill</i>
Jamkesmas	: Jaminan kesehatan masyarakat miskin/ <i>Poor public health insurance</i>
PJKMU	: Program Jaminan Kesehatan Masyarakat Umum
SIUP	: Surat Ijin Usaha Perdagangan/ <i>Trading Permission Letter</i>
TDP	: Tanda Daftar Perusahaan/ <i>Company Registration Identity</i>
API	: Angka Pengenal Importir/ <i>Importer's Identity Number</i>

Statistik Kunci, 2020–2022 Key Statistics, 2020–2022

Rincian/Description (1)	Satuan/Unit (2)	2020 (3)	2021 (4)	2022 (5)
SOSIAL/SOCIAL				
Penduduk ¹ /Population ¹	orang/people	402 017 ¹	406 799 ²	412 830 ²
Umur Harapan Hidup ¹ -e ₀ /Life Expectancy Rate ¹	tahun/years	71,27	71,32	71,58
Angka Melek Huruf Usia 15+ /Literacy Rate Aged 15+	%	99,35	98,51	98,06
Tingkat Partisipasi Angkatan Kerja -TPAK ^{2,3} <i>Labour Force Participation Rate-LFPR^{2,3}</i>	%	61,63	62,78	67,21
Tingkat Pengangguran Terbuka-TPT ³ <i>Unemployment Rate-UR²</i>	%	5,43	5,59	5,35
Penduduk Miskin ³ /Poor People ³	juta/million	17,30	20,49	20,64
Persentase Penduduk Miskin ³ <i>Percentage of Poor People³</i>	%	3,83	4,53	4,47
Indeks Pembangunan Manusia-IPM ⁴ <i>Human Development Index⁵</i>	–	69,18	69,55	70,18
EKONOMI/ECONOMIC				
Produk Domestik Regional Bruto (PDRB) Harga Berlaku ⁵ <i>Gross Regional Domestic Bruto (GRDP) at Current Price⁵</i>	miliar rupiah <i>billion rupiahs</i>	24 382,39	27 596,97 ^x	32 968,48 ^{xx}
Laju Pertumbuhan Ekonomi ⁶ /Economic Growth ⁶	%	0,35	4,06 ^x	7,97 ^{xx}
Produk Domestik Regional Bruto (PDRB) Harga Konstan ^{6,7} <i>Gross Regional Domestic Bruto (GRDP) at Constant Price^{6,7}</i>	miliar rupiah <i>billion rupiahs</i>	16 183,86	16 840,51 ^x	18 182,03 ^{xx}

Catatan/Notes: ¹ Hasil Sensus Penduduk 2020/Population Census Result 2020

² Proyeksi Penduduk Interim 2021–2023/The result of population projection, 2021–2023

³ Kondisi Agustus/Condition at August

⁴ Sejak tahun 2010, IPM dihitung dengan metode baru. Komponen IPM metode baru adalah angka harapan hidup saat lahir, harapan lama sekolah, rata-rata lama sekolah, dan pengeluaran per kapita/Since 2010, HDI was calculated using new method. New HDI component are life expectancy at birth, expected years of schooling, means years of schooling, and expenditure per capita

⁵ Mulai tahun 2010 mengadopsi System of National Account 2008 (SNA 2008)/Since 2010 is in line with System of National Account 2008 (SNA 2008)

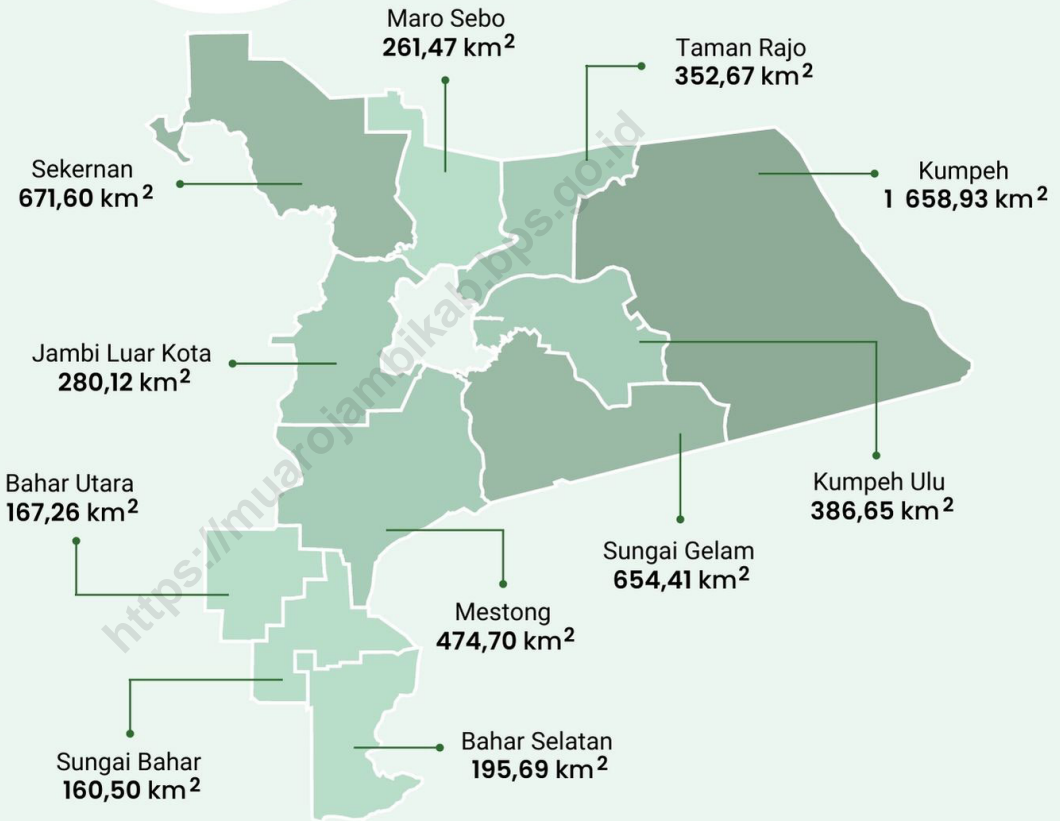
⁶ Menggunakan tahun dasar 2010 (2010=100)/Using 2010 base year (2010=100)

⁷ Menggunakan proyeksi penduduk berdasarkan hasil SP2010/Using population projection based on SP2010

Geografi dan Iklim

Geography and Climate

1



Luas Kabupaten Muaro Jambi
Total Area of Muaro Jambi Regency

5 264 Km²

Kumpang merupakan wilayah **terluas**
Kumpang is the largest area

1 658,93 Km²

Sungai Bahar merupakan wilayah **terkecil**
Sungai Bahar is the smallest area

160,50 Km²

PENJELASAN TEKNIS

1. Secara astronomis, Kabupaten Muaro Jambi terletak antara 1°15' - 2°20' Lintang Selatan dan di antara 103°10' s/d 104°20' Bujur Timur. Daerah ini beriklim tropis, dengan luas wilayah 5.264 Km².
2. Berdasarkan posisi geografisnya, Kabupaten Muaro Jambi memiliki batas-batas: Utara – Kabupaten Tanjung Jabung Timur; Selatan – Provinsi Sumatera Selatan; Barat – Kabupaten Batang Hari dan Kabupaten Tanjung Jabung Barat; Timur - Kabupaten Tanjung Jabung Timur.
3. Tahun 2022, Kabupaten Muaro Jambi terdiri dari 11 Kecamatan dan 155 desa/kelurahan, terdiri dari 150 desa dan 5 kelurahan.
4. Kecamatan di Kabupaten Muaro Jambi adalah:

TECHNICAL NOTES

1. *Astronomically, Muaro Jambi Regency is located between 1o15' to 2o20' South Latitude and between 03°10' to 104°20' East Longitude. Its climate is tropical whith land area 5.264 Km2.*
2. *In terms of geographic position, Muaro Jambi Regency has boundaries as follows: North – Tanjung Jabung Timur Regency; South – South Sumatera Province; West – Batanghari and Tanjung Jabung Barat Regency; East –Tanjung Jabung Timur Regency.*
3. *In 2022, Muaro Jambi Regency has consisted of 11 district and 155 villages/subdistricts, which are divided into 150 villages and 5 subdistricts.*
4. *SubdistrictsinMuaroJambiRegencyare:*

- Kecamatan Mestong terdiri dari 14 desa dan 1 kelurahan, Kecamatan Sungai Bahar terdiri dari 11 desa, Kecamatan Bahar Selatan terdiri dari 10 desa, Kecamatan Bahar Utara terdiri dari 11 desa, Kecamatan Kumpeh Ulu terdiri dari 18 desa, Kecamatan Sungai Gelam terdiri dari 15 desa, Kecamatan Kumpeh terdiri dari 16 desa dan 1 kelurahan, Kecamatan Maro Sebo terdiri dari 11 desa dan 1 kelurahan, Kecamatan Taman Rajo terdiri dari 10 desa, Kecamatan Jambi Luar Kota terdiri dari 19 desa dan 1 kelurahan, Kecamatan Sekernan terdiri dari 15 desa dan 1 kelurahan
- *Mestong district consists of 14 villages and 1 subdistricts, Sungai Bahar district consists of 11 villages, Bahar Selatan district consists of 10 villages, Bahar Utara district consists of 11 villages, Kumpeh Ulu district consists of 18 villages, Sungai Gelam district consists of 15 villages, Kumpeh district consists of 16 villages and 1 subdistricts, Maro Sebo district consists of 11 villages and 1 subdistricts, Taman Rajo district consists of 10 villages, Jambi Luar Kota district consists of 19 villages and 1 subdistricts, Sekernan district consists of 15 villages and 1 subdistricts*

<https://muarojambikab.bps.go.id>

ULASAN

Luas Wilayah Kabupaten Muaro Jambi adalah 526.400 Ha (5.264 Km²). Kecamatan dengan wilayah terluas adalah Kecamatan Kumpeh yaitu kurang lebih 1.658,93 km² (31,51%), sedangkan kecamatan dengan wilayah terkecil adalah Kecamatan Sungai Bahar yaitu 160,50 km² (3,05%).

Jarak antara Ibu kota Kabupaten Muaro Jambi ke daerah kecamatan:

- Sengeti – Mestong (Sebapo) : 65 Km
- Sengeti – Sungai Bahar (Marga Manunggal Jaya) : 135 Km
- Sengeti – Bahar Selatan (Tanjung Mulya) : 160 Km
- Sengeti – Bahar Utara (Talang Bukit): 120 Km
- Sengeti – Kumpeh Ulu (Pudak) : 42 Km
- Sengeti – Sungai Gelam (Sungai Gelam) : 60 Km
- Sengeti – Kumpeh (Tanjung) : 110 Km
- Sengeti – Maro Sebo (Jambi Kecil) : 14 Km
- Sengeti – Taman Rajo (Kemingking Dalam) : 55 Km
- Sengeti – Jambi Luar Kota (Pijoan) : 50 Km
- Sengeti – Sekernan (Sengeti) : 3 Km

DESCRIPTION

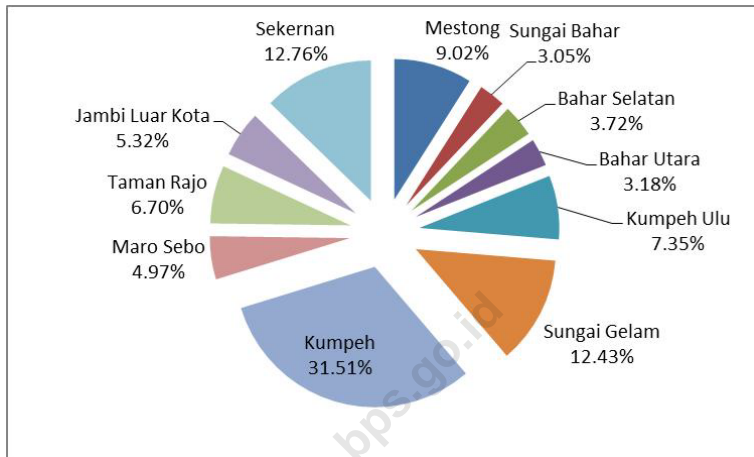
Muaro Jambi Regency area is about 526.400 hectare (5.624 Km²). Subdistrict with the largest area is Kumpeh District about 1.658,93 km² (31,51%) and the smallest area is Sungai Bahar District about 160,50 km² (3,05%).

Distance between Regency Capital to Subdistrict:

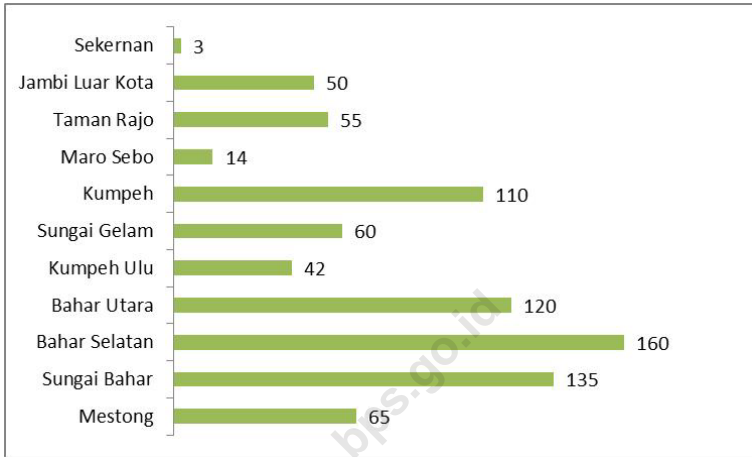
- Sengeti – Mestong (Sebapo): 65 Km*
- Sengeti – Sungai Bahar (Marga Manunggal Jaya): 135 Km*
- Sengeti – Bahar Selatan (Tanjung Mulya) : 160 Km*
- Sengeti – Bahar Utara (Talang Bukit) : 120 Km*
- Sengeti – Kumpeh Ulu (Pudak): 42 Km*
- Sengeti – Sungai Gelam (Sungai Gelam) : 60 Km*
- Sengeti – Kumpeh (Tanjung) : 110 Km*
- Sengeti – Maro Sebo (Jambi Kecil): 14 Km*
- Sengeti – Taman Rajo (Kemingking Dalam) : 55 Km*
- Sengeti – Jambi Luar Kota (Pijoan) : 50 Km*
- Sengeti – Sekernan (Sengeti): 3 Km*

Gambar 1.1
Figures

Luas Daerah menurut Kecamatan (%), 2022
Area of Subdistrict (%), 2022



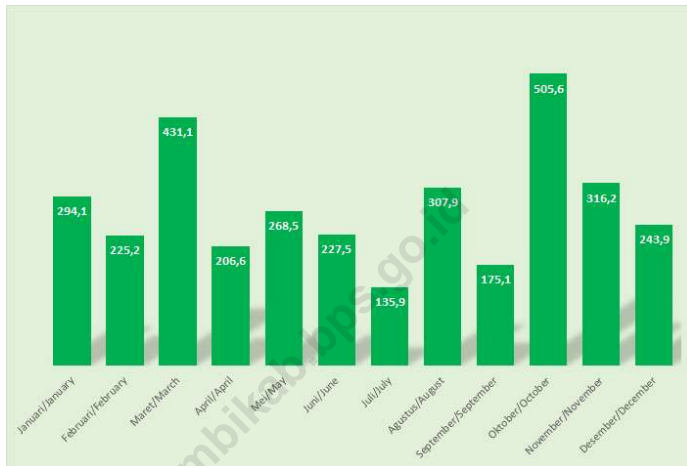
Sumber/Source : Berdasarkan Peraturan Menteri Dalam Negeri No. 66 Tahun 2011 tanggal 28 Desember 2011
Based on Minister Of Home Affairs Regulation No 66/2011, December 28,2011

Gambar
Figures 1.2**Jarak ke Ibukota Kabupaten (Km), 2022**
Distance to the Capital of Regency by Subdistrict (Km), 2022

Sumber/Source : Bag. Administrasi Pemerintahan Setda Kabupaten Muaro Jambi / Administration Section of Regional Government of Muaro Jambi Regency

Gambar
Figures 1.3

Jumlah Curah Hujan per bulan di Stasiun Klimatologi Muaro Jambi (mm), 2022
Number of Precipitation in Climatology Station of Muaro Jambi (mm), 2022



Sumber/Source: BMKG, Stasiun Klimatologi Muaro Jambi/ BMKG, Climatology Station Of Muaro Jambi

1.1 KEADAAN GEOGRAFI GEOGRAPHY CONDITION

Tabel 1.1.1 **Luas Daerah dan Jarak ke Ibukota Menurut Kecamatan 2022**
Table 1.1.1 **Total Area and Distance to Capital by Subdistrict, 2022**

Kecamatan Subdistrict	Ibukota Kecamatan Capital of Subdistrict	Luas Total Area (km ² /sq.km)
(1)	(2)	(3)
Mestong	Sebapo	474,70
Sungai Bahar	Marga Manunggal Jaya	160,50
Bahar Selatan	Tanjung Mulya	195,69
Bahar Utara	Talang Bukit	167,26
Kumpeh Ulu	Pudak	386,65
Sungai Gelam	Sungai Gelam	654,41
Kumpeh	Tanjung Mulya	1 658,93
Maro Sebo	Jambi Kecil	261,47
Taman Rajo	Kemingking Dalam	352,67
Jambi Luar Kota	Pijoan	280,12
Sekernan	Sengeti	671,60
Muaro Jambi	Sengeti	5 264,00

Lanjutan Tabel/*Continued Table 1.1.1*

Kecamatan Subdistrict	Persentase terhadap Luas Kabupaten Percentage to Regency's Area	Jumlah Pulau Number of Islands
(1)	(4)	(5)
Mestong	9,02	-
Sungai Bahar	3,05	-
Bahar Selatan	3,72	-
Bahar Utara	3,18	-
Kumpeh Ulu	7,35	-
Sungai Gelam	12,43	-
Kumpeh	31,51	-
Maro Sebo	4,97	-
Taman Rajo	6,70	-
Jambi Luar Kota	5,32	-
Sekernan	12,76	-
Muaro Jambi	100,00	-

Sumber/*Source*: "Badan Pemberdayaan Masyarakat dan Pemerintahan Desa Kabupaten Muaro Jambi/*Community Empowerment and Village Government Agency of Muaro Jambi Regency*
Badan Pertanahan Nasional Kabupaten Muaro Jambi/*National Land Board of Muaro Jambi Regency*
Bag. Administrasi Pemerintahan Setda Kabupaten Muaro Jambi/*Administration Section of Regional Government of Muaro Jambi Regency*"

Tabel 1.1.2 **Tinggi Wilayah di Atas Permukaan Laut (mDPL)**
Height Above Sea Level (meter)

Kecamatan <i>Subdistrict</i>	Tinggi Wilayah (mdpl) <i>Altitude (m a.s.l)</i>	Jarak ke Ibukota <i>Distance to the capital</i>
(1)	(2)	(3)
Mestong	20-30	65,00
Sungai Bahar	20-35	135,00
Bahar Selatan	20-35	160,00
Bahar Utara	20-35	120,00
Kumpeh Ulu	8-13	42,00
Sungai Gelam	10-13	60,00
Kumpeh	0-10	110,00
Maro Sebo	8-13	14,00
Taman Rajo	6-12	55,00
Jambi Luar Kota	15-25	50,00
Sekernan	10-38	3,00
Muaro Jambi	0-38	0,00

Sumber/Source: Badan Pertanahan Nasional Kabupaten Muaro Jambi/ *National Land Board of Muaro Jambi Regency*

1.2 KEADAAN IKLIM CLIMATE CONDITION

Tabel 1.2.1 **Pengamatan Unsur Iklim Menurut Bulan di Stasiun
Klimatologi Muaro Jambi, 2022**
*Observation of Climate Elements By Months at Muaro Jambi
Climatologi Station, 2022*

Bulan Month	Suhu/Temperature (°C)			Kelembaban/Humidity (%)		
	Minimum	Rata-rata/ Average	Maksimum Maximum	Minimum	Rata-rata/ Average	Maksimum Maximum
(1)	(2)	(3)	(4)	(5)	(6)	(7)
Januari/January	22,2	27,0	33,4	51,0	85,3	98,0
Februari/February	21,8	26,9	33,8	55,0	85,0	98,0
Maret/March	21,8	27,5	34,6	52,0	85,2	98,0
April/April	21,4	27,5	34,0	56,0	85,7	98,0
Mei/May	23,0	27,8	35,0	60,0	87,4	100,0
Juni/June	22,6	26,8	33,6	66,0	91,7	100,0
Juli/July	22,0	27,4	34,4	55,0	89,0	100,0
Agustus/August	21,4	27,0	34,2	50,0	84,9	98,0
September/September	22,4	27,2	34,7	50,0	84,1	98,0
Oktober/October	22,4	26,8	34,2	54,0	86,2	98,0
November/November	22,6	27,3	34,6	49,0	84,9	98,0
Desember/December	22,0	26,6	33,0	59,0	86,2	98,0

Lanjutan Tabel/*Continued Table* 1.2.1

Bulan Month	Kecepatan Angin (knot) Wind Velocity (knot)			Tekanan Udara Atmospheric Pressure (mb)		
	Minimum	Rata-rata/ Average	Maksimum Maximum	Minimum	Rata-rata/ Average	Maksimum Maximum
(1)	(8)	(9)	(10)	(11)	(12)	(13)
Januari/January	0,0	1,7	10,0	1 003,8	1 008,2	1 011,8
Februari/February	0,0	1,5	7,0	1 001,0	1 007,1	1 011,6
Maret/March	0,0	1,5	9,0	1 001,8	1 006,5	1 010,8
April/April	0,0	1,2	9,0	1 002,5	1 006,8	1 011,9
Mei/May	0,0	1,2	8,0	1 001,6	1 006,5	1 010,7
Juni/June	0,0	1,2	8,0	1 002,8	1 007,1	1 010,2
Juli/July	0,0	1,1	9,0	1 002,7	1 006,5	1 010,2
Agustus/August	0,0	1,3	10,0	1 002,5	1 007,1	1 011,5
September/September	0,0	1,3	9,0	1 002,4	1 008,0	1 012,4
Oktober/October	0,0	1,2	15,0	1 002,4	1 007,7	1 012,1
November/November	0,0	1,3	14,0	1 001,5	1 007,1	1 012,5
Desember/December	0,0	1,6	10,0	1 001,1	1 006,8	1 013,1

Lanjutan Tabel/*Continued Table 1.2.1*

Bulan Month	Jumlah Curah Hujan Number of Precipitation (mm)	Jumlah Hari Hujan (hari) Number of Rainy Days (day)	Rata-rata Penyinaran Matahari (jam) Duration of Sunshine (hour)
(1)	(14)	(15)	(16)
Januari/ <i>January</i>	294,1	20,0	4,7
Februari/ <i>February</i>	225,2	21,0	4,0
Maret/ <i>March</i>	431,1	23,0	5,2
April/ <i>April</i>	206,6	19,0	4,6
Mei/ <i>May</i>	268,5	17,0	4,7
Juni/ <i>June</i>	227,5	21,0	4,2
Juli/ <i>July</i>	135,9	19,0	4,6
Agustus/ <i>August</i>	307,9	18,0	5,2
September/ <i>September</i>	175,1	18,0	3,8
Oktober/ <i>October</i>	505,6	24,0	3,3
November/ <i>November</i>	316,2	19,0	3,5
Desember/ <i>December</i>	243,9	21,0	2,7

Sumber/*Source*: BMKG, Stasion Klimatologi Muaro Jambi / *BMKG, Climatology Station Of Muaro Jambi*

Jumlah Pegawai Negeri Sipil Kabupaten Muaro Jambi



Perempuan

3034



Laki-laki

1936

PNS Kabupaten Muaro Jambi didominasi
oleh Perempuan

PENJELASAN TEKNIS

1. Anggota Dewan Perwakilan Rakyat Daerah (DPRD) dipilih melalui pemilihan umum (pemilu) dan dilantik dalam masa jabatan lima tahun.
2. Susunan pemerintahan Kabupaten Muaro Jambi periode 2017–2022 terdiri dari bupati, wakil bupati, dan DPRD dibantu oleh pemerintah daerah.
3. Anggota DPRD Kabupaten Muaro Jambi menurut partai politik masa bakti 2019 – 2024 dengan komposisi keanggotaan sebagai berikut:
 - Fraksi Golongan Karya : 6 orang
 - Fraksi Demokrat : 8 orang
 - Fraksi Gerindra : 3 orang
 - Fraksi PAN : 5 orang
 - Fraksi Nasional Demokrat : 1 orang
 - Fraksi Kebangkitan Bangsa : 3 orang
 - Fraksi PKS : 2 orang
 - Fraksi PPP : 2 Orang
 - Fraksi PDI-Perjuangan : 4 orang
 - Fraksi Hanura : 1 orang

TECHNICAL NOTES

1. *Regional House of Representatives (DPRD) members are elected through a general election and appointed for a five-years membership.*
2. *The government structure of the Muaro Jambi Regency period 2017– 2022 consists of regent, vice regent, and DPRD assisted by local government*
3. *Number of Muaro Jambi Regensy Parliament member for 2019-2024 period by composition:*
 - *Golongan Karya Fraction : 6 people*
 - *Demokrat Fraction : 8 people*
 - *Gerindra Fraction : 3 people*
 - *PAN Fraction : 5 people*
 - *Nasional Demokrat Fraction : 1 people*
 - *Kebangkitan Bangsa Fraction : 3 people*
 - *PKS Fraction: 2 people*
 - *PPP Fraction : 2 people*
 - *PDI-Perjuangan Fraction : 4 people*
 - *Hanura Fraction: 1 people*

ULASAN

Jumlah Pegawai Negeri Sipil (PNS) di lingkungan Pemerintah Daerah Kabupaten Muaro Jambi tahun 2022 sebanyak 4.970 orang, atau berkurang sebanyak 294 orang dari tahun 2021. Sebagian besar PNS di Kabupaten Muaro Jambi berjenis kelamin perempuan yaitu sebanyak 61 %.

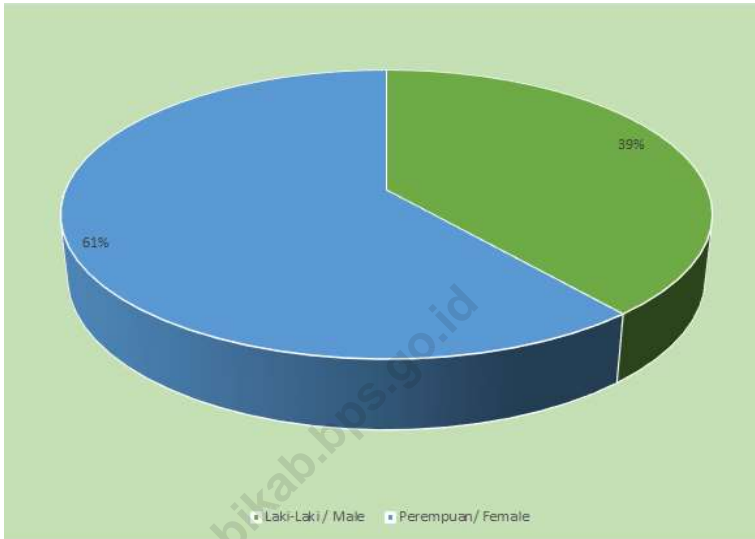
DESCRIPTION

The number of Civil Servants (PNS) in the Muaro Jambi District Government in 2022 was 4,970 people, or a decrease of 294 people from 2021. Most of the civil servants in Muaro Jambi Regency are female, namely 61 %.

<https://muarojambikab.bps.go.id>

Gambar 2.1
Figures

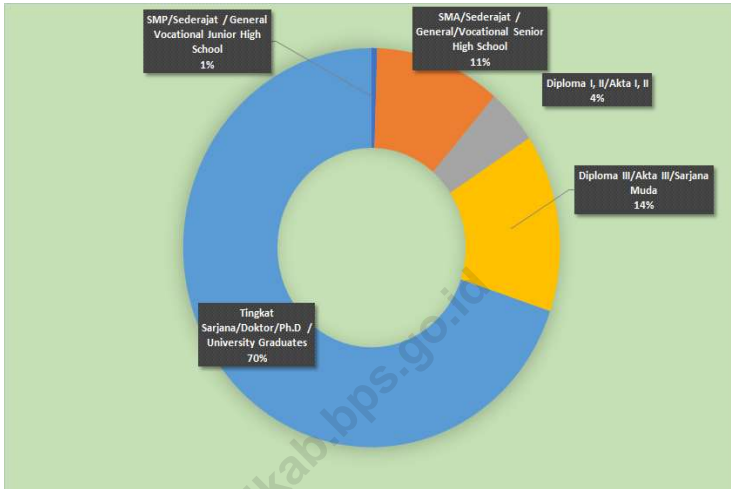
Jumlah Pegawai Negeri Sipil berdasarkan Jenis Kelamin (%) , 2022
Number of Civil Servants by Sex (%) , 2022



Sumber/Source : Badan Kepegawaian Daerah Kabupaten Muaro Jambi/ Board of Employee Affairs of Muaro Jambi Regency

Gambar 2.2
Figures

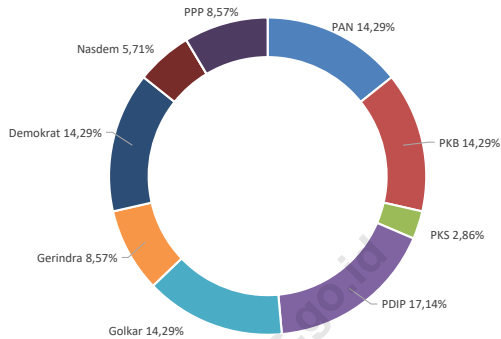
Jumlah PNS berdasarkan Pendidikan, 2022
Number of PNS by Education Level, 2022



Sumber/Source : Badan Kepegawaian Daerah Kabupaten Muaro Jambi/ Board of Employee Affairs of Muaro Jambi Regency

Gambar 2.3
Figures

Anggota Dewan Perwakilan Rakyat (%), 2022
Regional House of Representatives's Members (%), 2022



Sumber/Source : Sekretariat DPRD Kabupaten Muaro Jambi/ Secretary of DPRD of Muaro Jambi Regency

2.1 WILAYAH ADMINISTRATIF ADMINISTRATIVE AREA

Tabel 2.1.1 **Jumlah Desa¹/Kelurahan Menurut Kecamatan di Kabupaten Muaro Jambi, 2018–2022**
Table 2.1.1 **Number of Villages¹/Kelurahan by Subdistrict in Muaro Jambi Regency, 2018–2022**

Kecamatan Subdistrict	2018	2019	2020	2021	2022
(1)	(2)	(3)	(4)	(5)	(6)
Mestong	15	15	15	15	15
Sungai Bahar	11	11	11	11	11
Bahar Selatan	10	10	10	10	10
Bahar Utara	11	11	11	11	11
Kumpeh Ulu	18	18	18	18	18
Sungai Gelam	15	15	15	15	15
Kumpeh	17	17	17	17	17
Maro Sebo	12	12	12	12	12
Taman Rajo	10	10	10	10	10
Jambi Luar Kota	20	20	20	20	20
Sekernan	16	16	16	16	16
Muaro Jambi	155	155	155	155	155

Catatan/Note: ¹Termasuk Unit Permukiman Transmigrasi (UPT)/Include Transmigration Settlement Unit

Sumber/Source: Peraturan Kepala Badan Pusat Statistik Nomor 29 Tahun 2018 Tanggal 15 Januari 2018 tentang Perubahan Atas Peraturan Kepala Badan Pusat Statistik Nomor 55 Tahun 2017 tentang Kode dan Nama Wilayah Kerja Statistik Tahun 2017

Chief Statistician Regulation Number 29/2018, January 15 2018, as a revision of Chief Statistician Regulation Number 55 of 2017 on Code and Name of Regional Level of Data Collection

2.2 DEWAN PERWAKILAN RAKYAT DAERAH REGIONAL HOUSE OF REPRESENTATIVE

Tabel 2.2.1 Jumlah Anggota Dewan Perwakilan Rakyat Daerah Menurut Partai Politik dan Jenis Kelamin di Kabupaten Muaro Jambi, 2022
Number of Regional House of Representatives's Members by Political Parties and Sex in Muaro Jambi Regency, 2022

Partai Politik <i>Political Parties</i>	Laki-laki <i>Male</i>	Perempuan <i>Female</i>	Jumlah <i>Total</i>
(1)	(2)	(3)	(4)
Partai Amanat Nasional	5	0	5
Partai Kebangkitan Bangsa	4	1	5
Partai Keadilan Sejahtera	1	0	1
PDI Perjuangan	6	0	6
Golkar	5	0	5
Gerindra	2	1	3
Demokrat	4	1	5
Nasdem	2	0	2
Hanura	0	0	0
Partai Persatuan Pembangunan	3	0	3
Muaro Jambi	32	3	35

Sumber/Source: Sekretariat DPRD Kabupaten Muaro Jambi/ Secretary of DPRD of Muaro Jambi Regency

2.3 SUMBER DAYA MANUSIA HUMAN RESOURCES

Tabel 2.3.1 Jumlah Pegawai Negeri Sipil Menurut Jabatan dan Jenis Kelamin di Kabupaten Muaro Jambi, Desember 2021 dan Desember 2022
Number of Civil Servants by Occupation and Sex in Muaro Jambi Regency, December 2021 dan December 2022

Jabatan <i>Occupation</i>	2021		Jumlah <i>Total</i>
	Laki-laki <i>Male</i>	Perempuan <i>Female</i>	
(1)	(2)	(3)	(4)
Fungsional Tertentu <i>Specific Functional</i>	912	2 754	3 666
Fungsional Umum <i>Staf General Functional</i>	756	227	983
Struktural/ <i>Structural</i>	–	–	–
Eselon V/5th Echelon	–	–	–
Eselon IV/4th Echelon	295	149	444
Eselon III/3rd Echelon	121	17	138
Eselon II/2nd Echelon	31	1	32
Eselon I/1st Echelon	–	–	–
Jumlah/<i>Total</i>	2 115	3 148	5 263

Lanjutan Tabel/*Continued Table 2.3.1*

Jabatan <i>Occupation</i>	2022		Jumlah <i>Total</i>
	Laki-laki <i>Male</i>	Perempuan <i>Female</i>	
(1)	(5)	(6)	(7)
Fungsional Tertentu <i>Specific Functional</i>	1 018	2 391	3 401
Fungsional Umum <i>Staf General Functional</i>	640	562	1 202
Struktural/ <i>Structural</i>			
Eselon V/5th Echelon			
Eselon IV/4th Echelon	124	60	184
Eselon III/3rd Echelon	123	20	143
Eselon II/2nd Echelon	31	1	32
Eselon I/1st Echelon			
Jumlah/<i>Total</i>	1 936	3 034	4 970

Sumber/*Source*: Badan Kepegawaian Daerah Kabupaten Muaro Jambi/ *Regional Civil Service Agency of Muaro Jambi Regency*

Tabel
Table 2.3.2

Jumlah Pegawai Negeri Sipil Menurut Tingkat Pendidikan dan Jenis Kelamin di Kabupaten Muaro Jambi, Desember 2021 dan Desember 2022
Number of Civil Servants by Educational Level and Sex in Muaro Jambi Regency, December 2021 and December 2022

Tingkat Pendidikan <i>Educational Level</i>	2021		Jumlah <i>Total</i>
	Laki-laki <i>Male</i>	Perempuan <i>Female</i>	
(1)	(2)	(3)	(4)
Sampai dengan SD <i>Up to Primary School</i>	4	5	9
SMP/Sederajat <i>General Vocational Junior High School</i>	18	3	21
SMA/Sederajat <i>General/Vocational Senior High School</i>	349	269	618
Diploma I, II/Akta I, II <i>Diploma I, II/Akta I, II</i>	114	198	312
Diploma III/Akta III/Sarjana Muda <i>Diploma III/Akta III/Bachelor</i>	123	671	794
Tingkat Sarjana/Doktor/Ph.D <i>University Graduates</i>	1 484	2 025	3 509
Jumlah/Total	2 092	3 171	5 263

Lanjutan Tabel/*Continued Table 2.3.2*

Tingkat Pendidikan <i>Educational Level</i>	2022		Jumlah <i>Total</i>
	Laki-laki <i>Male</i>	Perempuan <i>Female</i>	
(1)	(2)	(3)	(4)
Sampai dengan SD <i>Up to Primary School</i>	3	5	8
SMP/Sederajat <i>General Vocational Junior High School</i>	14	2	16
SMA/Sederajat <i>General/Vocational Senior High School</i>	314	224	538
Diploma I, II/Akta I, II <i>Diploma I, II/Akta I, II</i>	74	147	221
Diploma III/Akta III/Sarjana Muda <i>Diploma III/Akta III/Bachelor</i>	108	608	716
Tingkat Sarjana/Doktor/Ph.D <i>University Graduates</i>	1 422	2 049	3 471
Jumlah/Total	1 935	3 035	4 970

Sumber/Source: Badan Kepegawaian Daerah Kabupaten Muaro Jambi/ *Regional Civil Service Agency of Muaro Jambi Regency*

Tabel
Table 2.3.3**Jumlah Pegawai Negeri Sipil Menurut Tingkat
Kepangkatan dan Jenis Kelamin di Kabupaten Muaro
Jambi, Desember 2021 dan Desember 2022**
*Number of Civil Servants by Hierarchy and Sex in Muaro
Jambi Regency, December 2021 and December 2022*

Pangkat/Golongan/Ruang Hierarchy	2021		Jumlah Total
	Laki-laki Male	Perempuan Female	
(1)	(2)	(3)	(4)
1. I/A (Juru Muda)	0	0	0
2. I/B (Juru Muda Tingkat I)	0	1	1
3. I/C (Juru)	6	4	10
4. I/D (Juru Tingkat I)	6	2	8
Golongan I/Range I	12	7	19
5. II/A (Pengatur Muda)	27	26	53
6. II/B (Pengatur Muda Tingkat I)	50	29	79
7. II/C (Pengatur)	107	142	249
8. II/D (Pengatur Tingkat I)	129	246	375
Golongan II/Range II	313	443	756
9. III/A (Penata Muda)	258	408	666
10. III/B (Penata Muda Tingkat I)	295	566	861
11. III/C (Penata)	339	564	903
12. III/D (Penata Tingkat I)	378	494	872
Golongan III/Range III	1 270	2 032	3 302
13. IV/A (Pembina)	351	532	883
14. IV/B (Pembina Tingkat I)	121	151	272
15. IV/C (Pembina Utama Muda)	25	5	30
16. IV/D (Pembina Utama Madya)	0	0	0
17. IV/E (Pembina Utama)	0	1	1
Golongan IV/Range IV	497	689	1186
Jumlah/Total	2 092	3 171	5 263

Lanjutan Tabel/*Continued Table 2.3.3*

Pangkat/Golongan/Ruang <i>Hierarchy</i>	2022		Jumlah <i>Total</i>
	Laki-laki <i>Male</i>	Perempuan <i>Female</i>	
(1)	(5)	(6)	(7)
1. I/A (Juru Muda)	0	0	0
2. I/B (Juru Muda Tingkat I)	0	1	1
3. I/C (Juru)	4	3	7
4. I/D (Juru Tingkat I)	5	3	8
Golongan I/Range I	9	7	16
5. II/A (Pengatur Muda)	24	17	41
6. II/B (Pengatur Muda Tingkat I)	38	22	60
7. II/C (Pengatur)	71	70	141
8. II/D (Pengatur Tingkat I)	147	301	448
Golongan II/Range II	280	410	690
9. III/A (Penata Muda)	213	328	541
10. III/B (Penata Muda Tingkat I)	267	488	755
11. III/C (Penata)	325	597	922
12. III/D (Penata Tingkat I)	411	560	971
Golongan III/Range III	1 216	1 973	3 189
13. IV/A (Pembina)	282	482	764
14. IV/B (Pembina Tingkat I)	123	158	281
15. IV/C (Pembina Utama Muda)	24	4	28
16. IV/D (Pembina Utama Madya)	1	0	1
17. IV/E (Pembina Utama)	0	1	1
Golongan IV/Range IV	430	645	1075
Jumlah/Total	1 935	3 035	4 970

Sumber/Source: Badan Kepegawaian Daerah Kabupaten Muaro Jambi/ *Regional Civil Service Agency of Muaro Jambi Regency*

2.4 KEUANGAN PEMERINTAH GOVERNMENT FINANCE

Tabel 2.4.1 Realisasi Pendapatan Pemerintah Kabupaten Muaro Jambi Menurut Jenis Pendapatan (ribu rupiah), 2021–2022
Actual Muaro Jambi Regency Government Revenues by Kind of Revenues (thousand rupiahs), 2021–2022

Jenis Pendapatan/Kind of Revenues	2021	2022 ¹
(1)	(2)	(3)
1 Pendapatan Asli Daerah (PAD)/Regional Revenue	110 745 449 485,61	108 404 140 469,03
1 1 Pajak Daerah/Regional Tax	61 336 706 677,88	65 410 845 393,16
1 2 Retribusi Daerah/Regional Retribution	9 046 788 566,00	3 614 113 880,00
1 3 Hasil Perusahaan Milik Daerah dan Pengelolaan Kekayaan Daerah yang Dipisahkan/Regional-Owned Company Revenue and Separated Management of Regional Wealth	5 977 944 499,68	6 697 105 441,52
1 4 Lain-lain PAD yang Sah/Other Regional Revenue	34 384 009 742,05	32 682 075 754,35
2 Dana Perimbangan/Balance Funds	1 151 338 459,71	1 154 120 734,62
2 1 Bagi Hasil Pajak/Tax Sharing Revenue	180 005 478,49	187 268 031,85
2 2 Bagi Hasil Bukan Pajak/Sumber Daya Alam/Non-Tax Sharing Revenue/Natural Resources	-	-
2 3 Dana Alokasi Umum/General Allocation Fund	619 495 157,00	618 108 869,88
2 4 Dana Alokasi Khusus/Special Allocation Fund	203 896 413,22	224 699 918,89
2 5 DID	20 040 234,00	3 027 708,00
2 6 Dana Desa	127 901 177,00	121 016 206,00
3 Lain-lain Pendapatan yang Sah/Other Revenue	126 294 881,54	88 085 155,28
3 1 Pendapatan Hibah/Grant	259 142,13	152 155,85
3 2 Dana Darurat/Emergency Fund	-	-
3 3 Dana Bagi Hasil Pajak dari Provinsi dan Pemerintah Daerah Lainnya/ Tax Sharing Revenue from Provincial and Other Regional Governments	67 471 810,60	72 432 999,43
3 4 Bantuan Keuangan dari Provinsi atau Pemerintah Daerah Lainnya/ Financial Assistance from Provincial or Other Regional Governments	9 300 000,00	15 500 000,00
3 5 Lainnya/Others	49 263 928,80	-
Jumlah/Total	1 388 378 790,73	1 350 610 030,37

Catatan/Note: ¹Angka Sementara

Sumber/Source: Badan Pengelola Keuangan dan Arsip Daerah Kab. Muaro Jambi/ Regional Financial and Asset Management of Muaro Jambi Regency

Tabel 2.4.2 Realisasi Belanja Pemerintah Kabupaten Muaro Jambi Menurut Jenis Belanja (ribu rupiah), 2021–2022
Actual Muaro Jambi Regency Government Expenditures by Kind of Expenditures (thousand rupiahs), 2021–2022

Jenis Belanja <i>Kind of Expenditures</i>	2021	2022 ¹
(1)	(2)	(3)
1 Belanja Pegawai/ <i>Personnel Expenditures</i>	513 240 887,04	542 598 602,84
2 Belanja Bunga/ <i>Interest Expenditures</i>	-	-
3 Belanja Subsidi/ <i>Subsidies Expenditures</i>	1 000 000,00	-
4 Belanja Hibah/ <i>Grant Expenditures</i>	33 119 614,88	40 464 960,45
5 Belanja Bantuan Sosial/ <i>Social Aid Expenditures</i>	3 653 199,14	2 774 760,00
6 Belanja Bagi Hasil/ <i>Sharing Fund Expenditure</i>	6 625 970,04	6 086 547,00
7 Belanja Bantuan Keuangan/ <i>Financial Aids Expenditures</i>	213 162 039,45	214 530 317,30
8 Belanja Tidak Terduga/ <i>Unpredicted Expenditures</i>	15 703,00	500 000,00
9 Belanja Langsung/ <i>Direct Expenditures</i>	-	-
10 Belanja Barang dan Jasa/ <i>Goods and Services Expenditures</i>	287 689 596,40	322 339 936,84
11 Belanja Modal/ <i>Capital Expenditure</i>	268 238 103,18	246 145 169,21
Jumlah/Total	1 326 745 113,13	1 375 440 293,63

Catatan/Note: ¹Angka Sementara

Sumber/Source: Badan Pengelola Keuangan dan Arsip Daerah Kab. Muaro Jambi/ *Regional Financial and Asset Management of Muaro Jambi Regency*

2.5 ADMINISTRASI PEMERINTAHAN GOVERNMENT ADMINISTRATION

Tabel 2.5.1 **Banyaknya Penduduk yang Wajib KTP Menurut Kecamatan, 2022**
Table 2.5.1 **Population Who Must Have ID Card by Subdistrict, 2022**

Kecamatan Subdistrict	Wajib KTP Must Have ID Card	Memiliki KTP Have an ID Card
(1)	(2)	(3)
Mestong	31 386	30 714
Sungai Bahar	21 779	21 277
Bahar Selatan	12 650	12 324
Bahar Utara	10 491	10 270
Kumpeh Ulu	44 872	43 858
Sungai Gelam	53 628	52 460
Kumpeh	19 228	18 811
Maro Sebo	16 795	16 379
Taman Rajo	10 274	10 020
Jambi Luar Kota	51 623	50 315
Sekernan	34 231	33 394
Muaro Jambi	306 957	299 822

Catatan/Note: Desember 2022/ December 2022

Sumber/Source: Dinas Kependudukan dan Pencatatan Sipil Kabupaten Muaro Jambi/ Population and Civil Registration Agency of Muaro Jambi Regency

Tabel
Table 2.5.2

Banyaknya Anak yang Memiliki Akte Kelahiran Menurut Kecamatan di Kabupaten Muaro Jambi, 2022
Number of Children Who Have Birth Certificate by Subdistrict in Muaro Jambi Regency, 2022

Kecamatan Subdistrict	Target Target	Memiliki Akte Have Birth Certificate	Belum Memiliki Akte Don't Have a Birth Certificate	Persentase Percentage
(1)	(2)	(3)	(4)	(5)
Mestong	12 443	10 825	1 618	87,00
Sungai Bahar	9 262	8 567	695	92,50
Bahar Selatan	5 555	5 093	462	91,68
Bahar Utara	4 170	3 842	328	92,13
Kumpeh Ulu	19 756	17 213	2 543	87,13
Sungai Gelam	22 772	19 848	2 924	87,16
Kumpeh	7 903	6 809	1 094	86,16
Maro Sebo	6 949	6 199	750	89,21
Taman Rajo	4 411	3 992	419	90,50
Jambi Luar Kota	21 798	19 861	1 937	91,11
Sekernan	15 713	14 129	1 584	89,92
Muaro Jambi	130 732	116 378	14 354	89,02

Sumber/Source: Dinas Kependudukan dan Pencatatan Sipil Kabupaten Muaro Jambi/ Population and Civil Registration Agency of Muaro Jambi Regency

Tabel
Table 2.5.3

**Jumlah Keluarga yang Memiliki Kartu Keluarga (KK)
Menurut Kecamatan, 2022**
Number of Families with Family Cards by Subdistrict, 2022

Kecamatan Subdistrict	Jumlah Keluarga Number of Family	Memiliki KK Have a Family Card	Persentase Percentage
(1)	(2)	(3)	(4)
Mestong	14 533	12 092	83,20
Sungai Bahar	9 860	8 686	88,09
Bahar Selatan	5 824	4 956	85,10
Bahar Utara	4 649	4 061	87,35
Kumpeh Ulu	20 157	17 350	86,07
Sungai Gelam	24 306	20 782	85,50
Kumpeh	9 042	7 768	85,91
Maro Sebo	7 554	6 553	86,75
Taman Rajo	4 634	3 991	86,12
Jambi Luar Kota	22 315	19 104	85,61
Sekernan	15 486	13 537	87,41
Muaro Jambi	138 360	118 880	85,92

Sumber/Source: Dinas Kependudukan dan Pencatatan Sipil Kabupaten Muaro Jambi/ Population and Civil Registration Agency of Muaro Jambi Regency

Tabel
Table 2.5.4

Banyaknya Surat Izin Mengemudi (SIM) yang dikeluarkan Melalui Satlantas Polres Muaro Jambi, 2021
Number of New Driving Licenses Issued in Police Resort of Muaro Jambi Regency, 2021

Bulan Month	Jenis SIM Kind of Driving Licenses				Jumlah Total
	A	B-1	B-2	C	
(1)	(2)	(3)	(4)	(5)	(6)
Januari/January	644	38	3	833	1 518
Februari/February	648	47	3	945	1 643
Maret/March	675	30	7	1 107	1 819
April/April	649	34	5	956	1 644
Mei/May	767	14	4	714	1 499
Juni/June	921	20	12	790	1 743
Juli/July	1 041	13	9	1 070	2 133
Agustus/August	1 021	12	5	1 071	2 109
September/September	884	13	9	788	1 694
Oktober/October	94	45	29	115	283
November/November	369	85	52	158	664
Desember/December	662	27	40	243	972

Sumber/Source: Satuan Lalu Lintas Kepolisian Resor Kabupaten Muaro Jambi/ Traffic Unit of Muaro Jambi Police Department

Tabel
Table 2.5.5**Banyaknya Surat Izin Mengemudi (SIM) yang dikeluarkan Melalui Satlantas Polres Muaro Jambi, 2022**
Number of New Driving Licenses Issued in Police Resort of Muaro Jambi Regency, 2022

Bulan Month	Jenis SIM Kind of Driving Licenses				Jumlah Total
	A	B-1	B-2	C	
(1)	(2)	(3)	(4)	(5)	(7)
Januari/January	509	64	46	262	881
Februari/February	563	46	29	335	973
Maret/March	585	64	34	480	1 163
April/April	513	27	17	394	951
Mei/May	413	72	46	456	987
Juni/June	918	96	39	876	1 929
Juli/July	760	73	35	953	1 821
Agustus/August	829	90	48	961	1 928
September/September	736	78	47	961	1 822
Oktober/October	777	123	37	907	1 844
November/November	915	64	40	1 018	2 037
Desember/December	809	46	26	944	1 825

Sumber/Source: Satuan Lalu Lintas Kepolisian Resor Kabupaten Muaro Jambi/ Traffic Unit of Muaro Jambi Police Department

3

Penduduk dan Ketenagakerjaan

Population and Employment

Jumlah Penduduk
Kabupaten Muaro Jambi

412 830

Jiwa



212 776

Laki-laki

200 054

Perempuan

PENJELASAN TEKNIS

1. Salah satu sumber data kependudukan adalah sensus penduduk yang dilaksanakan setiap sepuluh tahun sekali. Sensus penduduk telah dilaksanakan sebanyak tujuh kali sejak Indonesia merdeka, yaitu tahun 1961, 1971, 1980, 1990, 2000, 2010, dan 2020.
2. Keenam sensus penduduk sebelumnya dilaksanakan dengan menggunakan metode tradisional, yaitu mencatat setiap penduduk dari rumah ke rumah. Pertama kalinya dalam sejarah sensus penduduk di Indonesia, Sensus Penduduk 2020 (SP2020) menggunakan metode kombinasi yaitu dengan memanfaatkan data Administrasi Kependudukan (Admnduk) dari Direktorat Jenderal Kependudukan dan Pencatatan Sipil (Ditjen Dukcapil) Kementerian Dalam Negeri (Kemendagri) sebagai data dasar pelaksanaan SP2020. Hal ini dirancang dan dilaksanakan sebagai upaya untuk mewujudkan "SATU DATA KEPENDUDUKAN INDONESIA". SP2020 mencakup seluruh penduduk yang tinggal di wilayah teritorial Indonesia, mencakup Warga Negara Indonesia (WNI) dan Warga Negara Asing (WNA) yang telah menetap atau berencana menetap di wilayah Indonesia selama minimal satu

TECHNICAL NOTES

1. *One of the sources of demographic data is population census, which is conducted every ten years. Population Census has been conducted seven times since Indonesia's independence: 1961, 1971, 1980, 1990, 2000, 2010, and 2020.*
2. *The previous six population censuses were carried out using the traditional method, canvassing each person door-to-door. For the first time in the history of the population census in Indonesia, the 2020 Population Census (PC2020) used a combined method, that is utilizing Population Administration data managed by the Directorate General of Population and Civil Registration of the Ministry of Home Affairs as the basic data for the population census. This is designed and implemented as an effort to realize "ONE INDONESIAN POPULATION DATA". PC2020 covered all residents who live in Indonesia's territory, including Indonesian citizens (WNI) and foreign citizens (WNA) who have stayed or plan to stay in Indonesia territory for at least one year. The Indonesian citizens who are covered also include those who are abroad, namely members of the Diplomatic Corps of the Republic of Indonesia and their families abroad and members of the TNI/POLRI and their families who are carrying out*

- tahun. WNI yang dicakup juga termasuk mereka yang berada di luar negeri, yaitu Anggota Korps Diplomatik Republik Indonesia beserta keluarganya di luar negeri dan Anggota TNI/POLRI beserta keluarganya yang sedang melakukan misi perdamaian di luar negeri.
3. Untuk tahun yang tidak dilaksanakan sensus penduduk, data kependudukan diperoleh dari hasil proyeksi penduduk. Proyeksi penduduk merupakan suatu perhitungan ilmiah yang didasarkan pada asumsi dari komponen-komponen perubahan penduduk, yaitu kelahiran, kematian, dan migrasi (migrasi internasional dan migrasi risen antar provinsi). Proyeksi penduduk interim 2020-2023 dihitung menggunakan data dasar penduduk hasil perapihan umur dari data Administrasi Kependudukan dan SP2020 dengan menggunakan asumsi Angka Kelahiran Total sejak tahun 2020 konstan 2,1 (sesuai Proyeksi Survei Penduduk antar Sensus (SUPAS) 2015-2045), Angka Kematian Bayi (AKB) meneruskan hasil Proyeksi SUPAS 2015-2045, dan pola migrasi 2020 sama dengan pola migrasi hasil SUPAS 2015. Dalam publikasi ini, data yang disajikan merupakan hasil SP2020 (September), dan hasil proyeksi penduduk interim 2020-2023 (pertengahan tahun/Juni).
 3. *Peacekeeping Missions abroad. For the periods besides the census year, population projection is applied to estimate population for those years. The population projection is an estimation based on the demographic components, such as birth, death, and migration (international migration and recent migration). The interim population projection for 2020-2023 is calculated from the single age smoothed combined from Population Administration Data and the 2020 Population Census. It uses the assumption that the Total Fertility Rate (TFR) since 2020 is constant at 2.1 (according to the population projection of 2015-2045 Intercensal Population Survey (SUPAS)), Infant Mortality Rate (IMR) continues the results of the 2015-2045 SUPAS Projection and the 2020 migration pattern is the same as the pattern of migration in SUPAS 2015 results. The data presented in this publication are the PC2020 results (September) and the result of interim population projection 2020-2023 (midyear/June).*
 4. *The population of Indonesia are all people who live in Indonesia's territory, including Indonesian citizens and foreign citizens who have lived for one year or more or plan to stay in Indonesia territory for at least one year. In the previous census the time reference in the population concept was six months.*

4. Penduduk Indonesia adalah semua orang yang berdomisili di wilayah teritorial Indonesia, mencakup Warga Negara Indonesia (WNI) dan Warga Negara Asing (WNA) yang telah menetap selama satu tahun atau lebih atau berencana menetap di wilayah Indonesia selama minimal satu tahun. Pada sensus sebelumnya referensi waktu dalam konsep kependudukan adalah enam bulan. Perubahan ini didasari oleh UU No. 24 Tahun 2013 tentang Perubahan atas UU No. 23 Tahun 2006 tentang Administrasi Kependudukan pada Pasal 15.
5. Laju pertumbuhan penduduk per tahun adalah angka yang menunjukkan rata-rata tingkat penambahan penduduk per tahun dalam jangka waktu tertentu. Angka ini dinyatakan sebagai persentase dari penduduk dasar. Metode penghitungan laju pertumbuhan penduduk yang digunakan oleh BPS adalah metode geometrik.
6. Kepadatan penduduk adalah ukuran persebaran penduduk yang menunjukkan jumlah penduduk untuk setiap kilometer persegi luas wilayah.
7. Rasio jenis kelamin adalah perbandingan antara jumlah penduduk laki-laki dan jumlah penduduk perempuan pada suatu daerah dan waktu tertentu, yang biasanya dinyatakan dalam *This change is based on Law no.24 of 2013 concerning Amendments to Law no. 23 of 2006 concerning Population Administration in Article 15.*
5. *Annual population growth rate is a number that shows the average rate of population growth per year in a certain period. This rate is a percentage of the basic population. The method used by Statistics Indonesia is the geometric method.*
6. *Population density is a measure of the distribution of the population which shows the total population for each square kilometer of area.*
7. *Sex ratio is the ratio between total male population and female population in a certain area and at a certain time, which is usually stated in the number of male residents per 100 females.*
8. *Working is economic activity conducted by a person and intended to earn income by doing work or helping to do work at least one hour continuously during the reference week (including unpaid family worker/s for any economic activity).*
9. *Industry is field of a person's activity or establishment. The classification of industries follows the Indonesia Standard Industrial Classification (KBLI) in one digit.*

banyaknya penduduk laki-laki per 100 perempuan.

8. Bekerja adalah kegiatan ekonomi yang dilakukan oleh seseorang dengan maksud memperoleh atau membantu memperoleh pendapatan atau keuntungan dan lamanya bekerja paling sedikit 1 jam secara terus menerus dalam seminggu yang lalu (termasuk pekerja keluarga tanpa upah yang membantu dalam suatu usaha/kegiatan ekonomi).
9. Lapangan usaha adalah bidang kegiatan dari pekerjaan/tempat bekerja di mana seseorang bekerja. Klasifikasi lapangan usaha mengikuti Klasifikasi Baku Lapangan Usaha Indonesia (KBLI) dalam 1 digit.

<https://muarojambi.kemaps.go.id>

ULASAN

Jumlah penduduk Kabupaten Muaro Jambi tahun 2022 berdasarkan proyeksi penduduk interim adalah sebanyak 412,83 ribu jiwa. Jumlah penduduk laki-laki sebanyak 212,78 ribu jiwa, dan jumlah penduduk perempuan sebanyak 200,05 ribu jiwa. Rata-rata kepadatan penduduk Kabupaten Muaro Jambi pada tahun 2020 adalah 78 jiwa/km², dimana kepadatan penduduk tertinggi berada di Kecamatan Jambi Luar Kota sebesar 256 jiwa/km². Sedangkan kepadatan penduduk terkecil berada di Kecamatan Kumpeh (15 jiwa/km²) diikuti Kecamatan Taman Rajo (38 jiwa/km²) karena sebagian besar wilayahnya adalah perkebunan dan hutan.

Indikator ketenagakerjaan yang sering digunakan untuk mengukur besarnya jumlah angkatan kerja (bekerja dan mencari kerja) dibanding dengan penduduk usia kerja (15 tahun ke atas) adalah TPAK.

Tingkat Partisipasi Angkatan Kerja (TPAK) tahun 2022 Kabupaten Muaro Jambi 67,21. Untuk Tingkat Pengangguran Terbuka (TPT) tahun 2022 Kabupaten Muaro Jambi tercatat 5,35 %.

DESCRIPTION

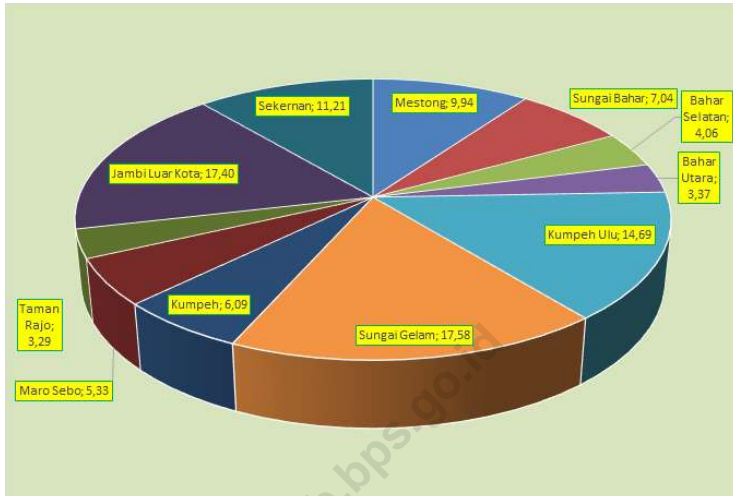
The total population of Muaro Jambi Regency in 2022 based on the interim population projection is 412.83 thousand people. The total male population is 212.78 thousand and the female population is 200.05 thousand. The average population density of Muaro Jambi Regency in 2021 is 78 people / km², where the highest population density is in Jambi Luar Kota District with 256 people / km². Meanwhile, the smallest population density is in Kumpeh District (15 people / km²) followed by Taman Rajo District (38 people / km²) because most of the area is plantations and forests.

Employment indicator that often used to measure total labor force (were working and looking for job) compare with working age population (15 years and over) were called LFPRs.

Labor Force Participation Rate (LFPRs) 2022 at Muaro Jambi Regency were 67.21. Open Unemployment Rate (OURs) in 2021 at 5.35 %.

Gambar 3.1
Figures

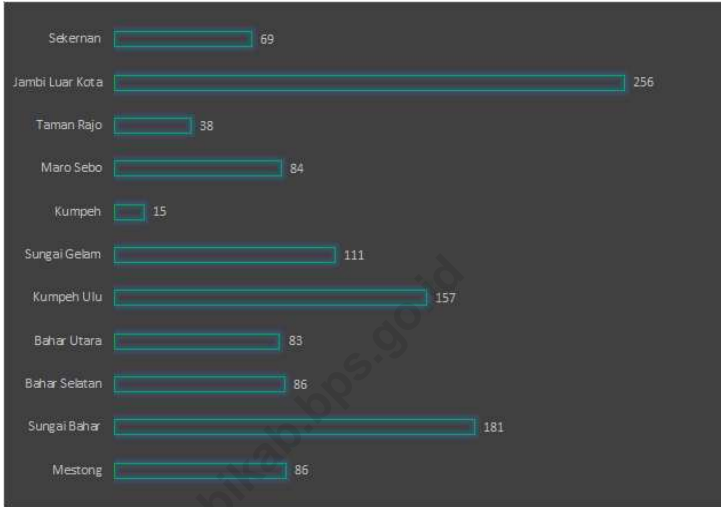
Penduduk menurut Kecamatan (%), 2022
Population by Subdistrict (%), 2022



Sumber/Source : Hasil Proyeksi Penduduk Interim 2020–2023 (Pertengahan tahun/Juni)/The result of Interim Population Projection 2020–2023 (mid year/ June)

Gambar 3.2
Figures

Kepadatan Penduduk Menurut Kecamatan (Jiwa/Km²), 2022
Population Density by Subdistrict (Jiwa/Km²), 2022



Sumber/Source : Hasil Proyeksi Penduduk Interim 2020–2023 (Pertengahan tahun/Juni)/The result of Interim Population Projection 2020–2023 (mid year/ June)

Gambar 3.3
Figures

Persentase Penduduk Berumur 15 Tahun ke Atas berdasarkan Kegiatan Seminggu yang lalu (%), 2022
The Percentage of Population Aged 15 Years and Over by Type of Activity During The Previous Week (%), 2022



Catatan/Note:

Sumber/Source: BPS, Survei Angkatan Kerja Nasional (Sakernas) Agustus/BPS-Statistics Indonesia, August National Labor Force Survey

**3.1 PENDUDUK
POPULATION**

Tabel 3.1.1 Penduduk, Laju Pertumbuhan Penduduk per Tahun, Distribusi Persentase Penduduk, Kepadatan Penduduk, Rasio Jenis Kelamin Penduduk Menurut Kecamatan di Kabupaten Muaro Jambi, 2021-2022
Population, Annual Population Growth Rate, Percentage Distribution of Population, Population Density, and Population Sex Ratio by Subdistrict in Muaro Jambi Regency, 2021-2022

Kecamatan Subdistrict	Penduduk (ribu) Population (thousand)		Laju Pertumbuhan Penduduk per Tahun (persen) Annual Population Growth Rate (%)
	2021 ¹	2022 ¹	2021-2022 ²
(1)	(2)	(3)	(4)
Mestong	40,77	41,05	0,69
Sungai Bahar	28,70	29,04	1,21
Bahar Selatan	16,54	16,74	1,21
Bahar Utara	13,76	13,92	1,21
Kumpeh Ulu	59,34	60,66	2,22
Sungai Gelam	71,23	72,58	1,89
Kumpeh	25,10	25,13	0,08
Maro Sebo	21,62	22,02	1,86
Taman Rajo	13,32	13,57	1,85
Jambi Luar Kota	70,67	71,83	1,64
Sekernan	45,75	46,29	1,19
Muaro Jambi	406,80	412,83	1,48

Lanjutan Tabel/Continued Table 3.1.1

Kecamatan Subdistrict	Persentase Penduduk Percentage of Total Population		Kepadatan Penduduk (per km ²) ³ Population Density per sq.km	
	2021 ¹	2022 ¹	2021 ¹	2022 ¹
(1)	(6)	(7)	(8)	(9)
Mestong	10,02	9,94	86	86
Sungai Bahar	7,05	7,04	179	181
Bahar Selatan	4,07	4,06	85	86
Bahar Utara	3,38	3,37	82	83
Kumpeh Ulu	14,59	14,69	153	157
Sungai Gelam	17,51	17,58	109	111
Kumpeh	6,17	6,09	15	15
Maro Sebo	5,32	5,33	83	84
Taman Rajo	3,27	3,29	38	38
Jambi Luar Kota	17,37	17,40	252	256
Sekernan	11,25	11,21	68	69
Muaro Jambi	100,00	100,00	77	78

Lanjutan Tabel/*Continued Table 3.1.1*

Kecamatan <i>Subdistrict</i>	Rasio Jenis Kelamin <i>Population Sex Ratio</i>	
	2021 ¹	2022 ¹
(1)	(10)	(11)
Mestong	107,6	105
Sungai Bahar	106,6	107
Bahar Selatan	109,2	109
Bahar Utara	107,0	101
Kumpeh Ulu	106,0	108
Sungai Gelam	107,4	108
Kumpeh	109,0	109
Maro Sebo	105,4	104
Taman Rajo	108,0	106
Jambi Luar Kota	104,1	104
Sekernan	106,4	105
Muaro Jambi	106,5	106

Catatan/Note:

¹ Hasil Proyeksi Penduduk Interim 2020–2023 (Pertengahan tahun/Juni)/ *The result of Interim Population Projection 2020–2023 (mid year/ June)*

² Laju pertumbuhan penduduk dihitung berdasarkan penduduk tahun 2021 (Juni) dibandingkan dengan penduduk tahun 2022 (Juni)/ *The growth rate refers to the change of the population in 2021 (June) to the population in 2022 (June)*

³ Luas Kecamatan berdasarkan Peraturan Menteri Dalam Negeri Nomor 58 Tahun 2021 tanggal 21 Desember 2021/ *Subdistrict area Based on Minister of Home Affairs Regulation Number 58/2021, Desember 21st, 2021*

Sumber/Source: BPS dan Kementerian Dalam Negeri/BPS-Statistics Indonesia and Ministry of Home Affairs

Tabel
Table 3.1.2**Jumlah Penduduk Menurut Kelompok Umur dan Jenis Kelamin di Kabupaten Muaro Jambi, 2022**
Population by Age Groups and Sex in Muaro Jambi Regency, 2022

Kelompok Umur Age Groups	Jenis Kelamin/Sex		
	Laki-Laki Male	Perempuan Female	Jumlah Total
(1)	(2)	(3)	(4)
0–4	20 115	19 221	39 336
5–9	17 664	17 028	34 692
10–14	17 414	16 114	33 528
15–19	16 435	15 483	31 918
20–24	18 105	17 308	35 413
25–29	17 732	17 350	35 082
30–34	17 929	17 532	35 461
35–39	17 456	17 048	34 504
40–44	16 439	15 839	32 278
45–49	14 916	13 947	28 863
50–54	12 840	11 661	24 501
55–59	9 832	8 470	18 302
60–64	6 905	5 810	12 715
65–69	4 695	3 757	8 452
70–74	2 536	2 019	4 555
75+	1 763	1 467	3 230
Muaro Jambi	212 776	200 054	412 830

Catatan/Note: Hasil Proyeksi Penduduk Interim 2020–2023 (Pertengahan tahun/Juni)/ *The result of Interim Population Projection 2020–2023 (mid year/June)*

Sumber/Source: BPS/ BPS-Statistics Indonesia

Tabel
Table 3.1.3

Jumlah Penduduk, Keluarga dan Rata-rata Jumlah Anggota Keluarga Menurut Kecamatan di Kabupaten Muaro Jambi, 2022
Population, Family and Average of Family Members by Subdistrict in Muaro Jambi Regency, 2022

Kecamatan Subdistrict	Penduduk (jiwa) Population (people)	Jumlah Keluarga Total Family	Rata-rata Jumlah Anggota Keluarga Average of Family Members
(1)	(2)	(3)	(4)
Mestong	43 155	14 533	2,97
Sungai Bahar	30 540	9 860	3,10
Bahar Selatan	17 881	5 824	3,07
Bahar Utara	14 437	4 649	3,11
Kumpeh Ulu	63 604	20 157	3,16
Sungai Gelam	75 237	24 306	3,10
Kumpeh	26 717	9 042	2,95
Maro Sebo	23 331	7 554	3,09
Taman Rajo	14 434	4 634	3,11
Jambi Luar Kota	72 112	22 315	3,23
Sekernan	49 097	15 486	3,17
Muaro Jambi	430 545	138 360	3,11

Catatan/Note: Desember 2022/ December 2022

Sumber/Source: Dinas Kependudukan dan Pencatatan Sipil Kabupaten Muaro Jambi/ Population and Civil Registration Agency of Muaro Jambi Regency

3.2 KETENAGAKERJAAN EMPLOYMENT

Tabel 3.2.1 Jumlah Penduduk Berumur 15 Tahun Keatas Menurut Jenis Kegiatan Selama Seminggu yang Lalu dan Jenis Kelamin di Kabupaten Muaro Jambi 2022
Population Aged 15 Years and Over by Type of Activity During The Previous Week and Sex in Muaro Jambi Regency, 2022

Kegiatan Utama <i>Main Activity</i>	Jenis Kelamin/Sex		
	Laki-Laki <i>Male</i>	Perempuan <i>Female</i>	Jumlah <i>Total</i>
(1)	(2)	(3)	(4)
Angkatan Kerja <i>Economically Active</i>	157 831	77 202	235 033
Bekerja/ <i>Working</i>	148 601	73 846	222 447
Pengangguran Terbuka <i>Unemployment</i>	9 230	3 356	12 586
Bukan Angkatan Kerja <i>Economically Inactive</i>	22 377	92 279	114 656
Sekolah/ <i>Attending School</i>	12 669	14 180	26 849
Mengurus Rumah Tangga <i>Housekeeping</i>	5 717	75 666	81 383
Lainnya/ <i>Others</i>	3 991	2 433	6 424
Jumlah/Total	180 208	169 481	349 689
Tingkat Partisipasi Angkatan Kerja/ <i>Economically Active Participation Rate</i>	87,58	45,55	67,21
Tingkat Pengangguran Terbuka/ <i>Unemployment Rate</i>	5,85	4,35	5,35

Catatan/Note:

Sumber/Source: BPS, Survei Angkatan Kerja Nasional (Sakernas) Agustus/BPS-Statistics Indonesia, August National Labor Force Survey

Tabel
Table 3.2.2

Penduduk Berumur 15 Tahun ke Atas Menurut Pendidikan Tertinggi yang Ditematkan dan Jenis Kegiatan Selama Seminggu yang Lalu di Kabupaten Muaro Jambi, 2022
Population 15 Years of Age and Over by Educational Attainment and Type of Activity During the Previous Week in Muaro Jambi Regency, 2022

Pendidikan Tertinggi yang Ditematkan ¹ <i>Educational Attainment¹</i>	Angkatan Kerja/ <i>Economically Active</i>			Persentase Bekerja terhadap Angkatan Kerja <i>Percentage of Working to Economically Active</i>	Bukan Angkatan Kerja <i>Not Economically Active</i>
	Bekerja <i>Working</i>	Pengangguran ² <i>Unemployment²</i>	Jumlah Angkatan Kerja <i>Total of Economically Active</i>		
(1)	(2)	(3)	(4)	(5)	(6)
0	86 013	3 124	89 137	96,50	42 329
1	47 578	2 610	50 188	94,80	38 718
2	72 377	6 372	78 749	91,91	30 391
3	16 479	480	16 959	97,17	3 218
Jumlah/Total	222 447	12 586	235 033	94,65	114 656

Catatan/Note: ¹ 0. ≤ Sekolah Dasar (SD)/≤ *Primary School*
 1. Sekolah Menengah Pertama/*Junior High School*
 2. Sekolah Menengah Atas/*Senior High School*
 3. Perguruan Tinggi/*Collage*
² 1. Mencari pekerjaan/*Looking for work*
 2. Mempersiapkan usaha/*Establishing a new business/firm*
 3. Merasa tidak mungkin mendapat pekerjaan/*Hopeless of job*
 4. Sudah punya pekerjaan tetapi belum mulai bekerja/*Have a job in future start*

Sumber/Source: BPS, Survei Angkatan Kerja Nasional (Sakernas) Agustus/BPS-Statistics Indonesia, August National Labor Force Survey

Tabel
Table 3.2.3

Penduduk Berumur 15 Tahun Ke Atas yang Bekerja Selama Seminggu yang Lalu Menurut Status Pekerjaan Utama dan Jenis Kelamin di Kabupaten Muaro Jambi, 2022
Population 15 Years of Age and Over who Worked During The Previous Week by Main Employment Status and Sex in Muaro Jambi Regency, 2022

Status Pekerjaan Utama Main Employment Status	Laki-Laki Male	Perempuan Female	Jumlah Total
(1)	(2)	(3)	(4)
Berusaha sendiri <i>Own account worker</i>	29 888	17 676	47 564
Berusaha dibantu buruh tidak tetap/buruh tidak dibayar <i>Employer assisted by temporary worker/unpaid worker</i>	14 840	8 754	23 594
Berusaha dibantu buruh tetap/buruh dibayar <i>Employer assisted by permanent worker/paid worker</i>	14 039	1 305	15 344
Buruh/Karyawan/Pegawai/ <i>Employee</i>	62 011	24 746	86 757
Pekerja bebas <i>Casual worker</i>	19 625	1 947	21 572
Pekerja keluarga/tak dibayar <i>Family worker/unpaid worker</i>	8 198	19 418	27 616
Jumlah/Total	148 601	73 846	222 447

Catatan/Note:

Sumber/Source: BPS, Survei Angkatan Kerja Nasional (Sakernas) Agustus/BPS-Statistics Indonesia, August National Labor Force Survey

Sosial dan Kesejahteraan Rakyat

Social and Welfare

4



Jumlah Sekolah



695

Jumlah Murid

7.029

Jumlah Guru

89.461



PENJELASAN TEKNIS

1. Tidak/belum pernah sekolah adalah mereka yang tidak pernah atau belum pernah terdaftar dan tidak pernah atau belum pernah aktif mengikuti pendidikan di suatu jenjang pendidikan formal. Termasuk juga yang tamat/belum tamat taman kanak-kanak tetapi tidak melanjutkan ke sekolah dasar.
2. Masih bersekolah adalah mereka yang terdaftar dan aktif mengikuti pendidikan formal dan nonformal (Paket A, B, atau C), baik pendidikan dasar, menengah maupun pendidikan tinggi. Bagi mahasiswa yang sedang cuti dianggap masih bersekolah.
3. Tidak bersekolah lagi adalah mereka yang pernah terdaftar dan aktif mengikuti pendidikan di suatu jenjang pendidikan formal dan nonformal (Paket A, B, atau C), tetapi pada saat pencacahan tidak lagi terdaftar dan tidak aktif mengikuti pendidikan.
4. Tamat sekolah adalah menyelesaikan pelajaran yang ditandai dengan lulus ujian akhir pada kelas atau tingkat terakhir suatu jenjang pendidikan di sekolah negeri maupun swasta dengan mendapatkan tanda tamat belajar/ijazah. Seseorang yang belum mengikuti pelajaran pada kelas tertinggi tetapi telah mengikuti ujian akhir dan lulus dianggap tamat sekolah.

TECHNICAL NOTES

1. *Not/never attending school is someone who has never attended or never been registered in a formal education, such as primary, secondary, and tertiary education. Those who just completed kindergarten are considered as never attended school.*
2. *Attending school is someone who is currently attending primary, secondary, or tertiary education, including package A, package B, or package C. College student who postpones his/her study is considered as attending school.*
3. *Not attending school anymore is someone who had enrolled and participated in formal and non-formal education in the past including package A, package B, or package C, but currently does not attend school.*
4. *Completed particular level of education is someone who has completed particular level of education in private or public school and accepting graduation certificate. Someone who has never attended the highest grade but passed the final exam is considered as completed particular level of education.*

5. Untuk mengukur kemiskinan, BPS menggunakan konsep kemampuan memenuhi kebutuhan dasar (*basic needs approach*). Dengan pendekatan ini, kemiskinan dipandang sebagai ketidakmampuan dari sisi ekonomi untuk memenuhi kebutuhan dasar makanan dan bukan makanan yang diukur dari sisi pengeluaran. Metode yang digunakan adalah menghitung Garis Kemiskinan (GK), yang terdiri dari dua komponen yaitu Garis Kemiskinan Makanan (GKM) dan Garis Kemiskinan Non-Makanan (GKNM). Penghitungan Garis Kemiskinan dilakukan secara terpisah untuk daerah perkotaan dan perdesaan.
 6. Penduduk miskin adalah penduduk yang memiliki rata-rata pengeluaran per kapita per bulan di bawah Garis Kemiskinan.
 7. Garis Kemiskinan Makanan (GKM) merupakan nilai pengeluaran kebutuhan minimum makanan yang disetarakan dengan 2.100 kkalori per kapita per hari. Garis Kemiskinan Non-Makanan (GKNM) adalah kebutuhan minimum untuk perumahan, sandang, pendidikan, kesehatan, dan kebutuhan dasar lainnya.
 8. IPM dibentuk oleh 3 (tiga) dimensi dasar: Umur panjang dan hidup sehat; pengetahuan; dan standar hidup layak.
5. *To measure poverty, BPS-Statistics Indonesia has used the concept of basic needs approach. Therefore, poverty is viewed as economic inability to fulfill food and non-food basic needs which are measured by consumption/expenditure. The method used is calculating poverty line, which consists of two components that are Food Poverty Line (FPL) and Non-Food Poverty Line (NFPL). The poverty line was calculated separately for urban and rural areas.*
 6. *A person whose expenditure per capita per month is below the poverty line is considered to be poor.*
 7. *The Food Poverty Line refers to the daily minimum requirement of 2,100 kcal per capita per day. The Non-Food Poverty Line refers to the minimum requirement for household necessities for clothing, education, health, and other basic individual needs.*
 8. *The Human Development Index (HDI) was formed by three basic dimensions: a long and healthy life; knowledge; and a decent standard of living.*

ULASAN

Pendidikan merupakan salah satu pilar pembangunan Kabupaten Muaro Jambi. Dalam rangka meningkatkan dan mengembangkan SDM yang berkualitas maka pembangunan pendidikan menjadi prioritas.

Pada tahun ajaran 2022/2023, banyaknya murid SD 40.758 orang dengan jumlah guru 2.402 orang, murid SMP 13.308 orang dan 1.225 orang guru. Untuk tingkat SMU sebanyak 8.429 orang murid dan 617 orang guru.

Pembangunan bidang kesehatan Kabupaten Muaro Jambi dilaksanakan dengan memberikan penyuluhan dan pelayanan kesehatan yang berkualitas kepada setiap individu masyarakat. Sarana pendukung pembangunan bidang kesehatan tahun 2022 ada 3 Rumah Sakit, 23 Puskesmas, dan 22 Klinik.

Sedangkan tenaga kesehatan yang tersedia pada tahun 2021 terdiri dari 52 dokter, 573 bidan dan 331 perawat yang tersebar di 11 kecamatan.

Banyaknya penduduk Kabupaten Muaro Jambi pada tahun 2021 yang beragama Islam mendominasi keseluruhan penduduk Kabupaten Muaro Jambi. Jumlah penduduk yang beragama Islam adalah sebanyak 368.247 orang. Sementara penduduk beragama Kristen Protestan sebanyak 18.601 orang, Kristen Katolik sebanyak 1.909, Hindu sebanyak 167 orang, Budha sebanyak 1.375 orang dan aliran kepercayaan 7 orang.

DESCRIPTION

Education is one pillar of Muaro Jambi Regency development. In order to improving and developing human resources quality so education development is priority.

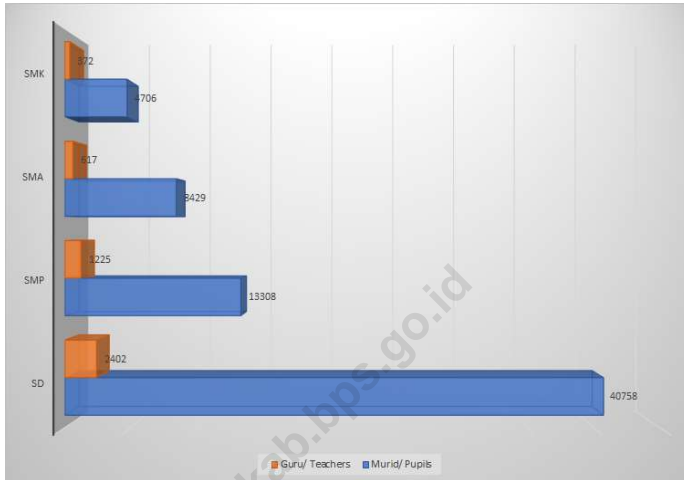
In academic year 2021/2022, there was 40,758 pupils and 2,402 teachers at Elementary School, 13,308 pupils and 1,225 teachers at Junior High School. And 8,429 pupils and 617 teachers at Senior High School.

Health development at Muaro Jambi Regency carried on by giving counselling and health service quality to society. Health development supporting facilities in 2022 are 3 Hospital, 23 units Puskesmas, and 22 units Clinic.

While available medical care in 2021 consisted of 52 doctors, 573 midwives and 331 nurses which is gone around at 11 district.

In 2021, Muaro Jambi's population who are Muslims dominating the entire population of Muaro Jambi. The population of Muslim are 368.247 people. While the Protestant population are 18.601 people, as many as 1.909 Catholic, Hindus as many 167 and Buddhists as many as 1.373 people and belief as many 7 people.

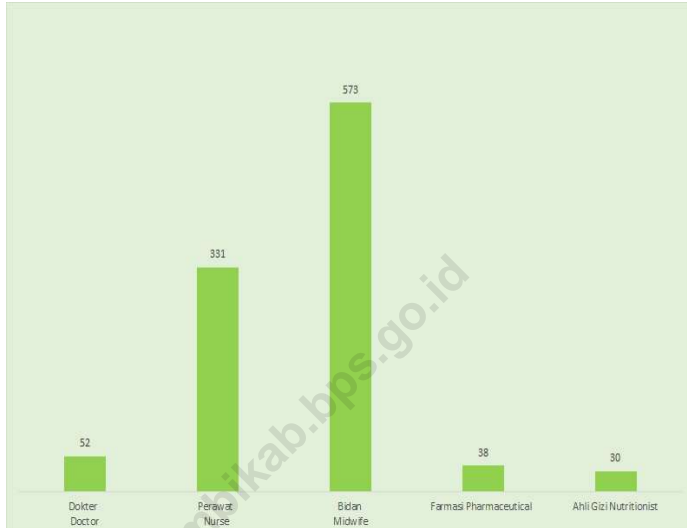
Gambar 4.1 Jumlah Murid dan Guru menurut Jenjang, 2022
Figures *Number of Student and Teachers by Level (%), 2022*



Sumber/Source : Kementerian Pendidikan dan Kebudayaan, Data Semester Ganji/*Ministry of Educations and Culture, Odd Semester Data*
Kementerian Agama, Data Semester Ganji/*Ministry of Religious Affairs, Odd Semester Data*

Gambar 4.2
Figures

Jumlah Tenaga Kesehatan, 2022
Population by Subdistrict and Religion, 2022



Sumber/Source : Dinas Kesehatan Kabupaten Muaro Jambi/ District Health Office of Muaro Jambi Regency

Gambar 4.3
Figures

Indeks Kedalaman Kemiskinan di Kabupaten Muaro Jambi, 2011-2022
Poverty Gap Index in Muaro Jambi Regency, 2011- 2022



Sumber/Source: BPS, Survei Sosial Ekonomi Nasional Maret/BPS-Statistics Indonesia, March National Socioeconomic Survey

Gambar
Figures 4.4

Persentase Penduduk Miskin (%), 2011-2022
Percentage of Poor People (%), 2011-2022



Sumber/Source: BPS, Survei Sosial Ekonomi Nasional Maret/BPS-Statistics Indonesia, March National Socioeconomic Survey

4.1 PENDIDIKAN EDUCATION

Tabel
Table 4.1.1

Jumlah Sekolah, Guru, dan Murid Taman Kanak-Kanak (TK) di Bawah Kementerian Pendidikan dan Kebudayaan Menurut Kecamatan di Kabupaten Muaro Jambi, 2021/2022 dan 2022/2023
Number of Schools, Teachers, and Pupils in Kindergarten Under The Ministry of Education and Culture by Subdistrict in Muaro Jambi Regency, 2021/2022 dan 2022/2023

Kecamatan Subdistrict	Sekolah ¹ /Schools ¹					
	Negeri/Public		Swasta/Private		Jumlah/Total	
	2021/2022	2022/2023	2021/2022	2022/2023	2021/2022	2022/2023
(1)	(2)	(3)	(4)	(5)	(6)	(7)
Mestong	1	1	18	18	19	13
Sungai Bahar	-	-	15	17	15	10
Bahar Selatan	1	1	12	12	13	37
Bahar Utara	1	1	9	9	10	7
Kumpeh Ulu	3	3	7	6	10	9
Sungai Gelam	1	1	28	30	29	5
Kumpeh	1	1	6	6	7	19
Maro Sebo	1	2	4	3	5	22
Taman Rajo	-	-	6	6	6	17
Jambi Luar Kota	1	1	36	36	37	31
Sekernan	1	1	18	21	19	6
Muaro Jambi	11	12	159	164	170	176

Lanjutan Tabel/*Continued Table* 4.1.1

Kecamatan Subdistrict	Guru ² /Teachers ²					
	Negeri/Public		Swasta/Private		Jumlah/Total	
	2021/2022	2022/2023	2021/2022	2022/2023	2021/2022	2022/2023
(1)	(8)	(9)	(10)	(11)	(12)	(13)
Mestong	5	6	55	67	60	73
Sungai Bahar	-		73	86	73	86
Bahar Selatan	5	6	35	35	40	41
Bahar Utara	4	4	23	22	27	26
Kumpeh Ulu	12	13	27	26	39	39
Sungai Gelam	6	6	96	98	102	104
Kumpeh	9	9	23	23	32	32
Maro Sebo	11	15	22	15	33	30
Taman Rajo	-		20	20	20	20
Jambi Luar Kota	6	6	129	148	135	154
Sekernan	14	15	78	91	92	106
Muaro Jambi	72	80	581	631	653	711

Lanjutan Tabel/*Continued Table 4.1.1*

Kecamatan Subdistrict	Murid/Students					
	Negeri/Public		Swasta/Private		Jumlah/Total	
	2021/2022	2022/2023	2021/2022	2022/2023	2021/2022	2022/2023
(1)	(14)	(15)	(16)	(17)	(18)	(19)
Mestong	31	36	519	560	550	596
Sungai Bahar	-		669	745	669	745
Bahar Selatan	51	76	359	360	410	436
Bahar Utara	29	28	199	217	228	245
Kumpeh Ulu	61	85	251	246	312	331
Sungai Gelam	54	49	826	892	880	941
Kumpeh	70	70	268	230	338	300
Maro Sebo	90	135	192	152	282	287
Taman Rajo	-		184	190	184	190
Jambi Luar Kota	44	42	1 062	1 111	1 106	1 153
Sekernan	105	82	626	723	731	805
Muaro Jambi	535	603	5 155	5 426	5 690	6 029

Catatan/Note: Jumlah guru termasuk kepala sekolah dan guru/*The total of teachers including headmaster and teacher*

Sumber/Source: Kementerian Pendidikan dan Kebudayaan, Data Semester Ganjil/*Ministry of Educations and Culture, Odd Semester Data*

Tabel
Table 4.1.2

**Jumlah Sekolah, Guru, dan Murid Raudatul Athfal (RA)
di Bawah Kementerian Agama Menurut Kecamatan,
2021/2022 dan 2022/2023**
*Number of Schools, Teachers, and Pupils in Raudatul Athfal
(RA) Under The Ministry of Religious Affairs by Subdistrict,
2021/2022 and 2022/2023*

Kecamatan Subdistrict	Sekolah/Schools		Guru/Teachers		Murid/Pupils	
	2021/2022	2022/2023	2021/2022	2022/2023	2021/2022	2022/2023
(1)	(2)	(3)	(4)	(5)	(6)	(7)
Mestong	3	3	5	5	47	32
Sungai Bahar	1	1	5	4	39	33
Bahar Selatan	1	1	-	-	-	-
Bahar Utara	1	1	5	5	25	27
Kumpeh Ulu	6	6	33	31	262	234
Sungai Gelam	7	9	35	49	296	323
Kumpeh	1	1	2	2	18	22
Maro Sebo	-	-	-	-	-	-
Taman Rajo	-	-	5	5	28	19
Jambi Luar Kota	1	1	12	14	126	157
Sekernan	7	7	33	36	275	250
Muaro Jambi	28	30	135	151	1 116	1 097

Catatan/Note: Seluruh Raudatul Athfal (RA) berstatus swasta/All Raudatul Athfal (RA) are private

Sumber/Source: Kementerian Agama, EMIS, data semester ganjil/ Ministry of Religious Affairs, EMIS, odd semester

Tabel
Table 4.1.3

Jumlah Sekolah, Guru, dan Murid Sekolah Dasar (SD) di Bawah Kementerian Pendidikan dan Kebudayaan Menurut Kecamatan di Kabupaten Muaro Jambi, 2021/2022 dan 2022/2023
Number of Schools, Teachers, and Pupils in Primary Schools Under The Ministry of Education and Culture by Subdistrict in Muaro Jambi Regency, 2021/2022 and 2022/2023

Kecamatan Subdistrict	Sekolah/Schools					
	Negeri/Public		Swasta/Private		Jumlah/Total	
	2021/2022	2022/2023	2021/2022	2022/2023	2021/2022	2022/2023
(1)	(2)	(3)	(4)	(5)	(6)	(7)
Mestong	32	32	-	-	32	32
Sungai Bahar	24	19	1	1	25	20
Bahar Selatan	15	15	1	1	16	16
Bahar Utara	6	11	-	-	6	11
Kumpeh Ulu	22	22	2	2	24	24
Sungai Gelam	28	28	3	3	31	31
Kumpeh	23	23	1	1	24	24
Maro Sebo	17	17	-	-	17	17
Taman Rajo	12	12	-	-	12	12
Jambi Luar Kota	34	34	1	2	35	36
Sekernan	31	31	2	2	33	33
Muaro Jambi	244	244	11	12	255	256

Lanjutan Tabel/*Continued Table* 4.1.3

Kecamatan Subdistrict	Guru ¹ /Teachers ¹					
	Negeri/Public		Swasta/Private		Jumlah/Total	
	2021/2022	2022/2023	2021/2022	2022/2023	2021/2022	2022/2023
(1)	(8)	(9)	(10)	(11)	(12)	(13)
Mestong	252	248	-	-	252	248
Sungai Bahar	242	196	8	9	250	205
Bahar Selatan	134	133	7	7	141	140
Bahar Utara	58	99	-	-	58	99
Kumpeh Ulu	245	238	14	14	259	252
Sungai Gelam	306	301	16	20	322	321
Kumpeh	174	166	3	3	177	169
Maro Sebo	165	164	-	-	165	164
Taman Rajo	89	85	-	-	89	85
Jambi Luar Kota	385	372	10	21	395	393
Sekernan	314	305	21	21	335	326
Muaro Jambi	2 364	2 307	79	95	2 443	2 402

Lanjutan Tabel/Continued Table 4.1.3

Kecamatan Subdistrict	Murid/Students					
	Negeri/Public		Swasta/Private		Jumlah/Total	
	2021/2022	2022/2023	2021/2022	2022/2023	2021/2022	2022/2023
(1)	(14)	(15)	(16)	(17)	(18)	(19)
Mestong	4 074	3 969	-	-	4 074	3 969
Sungai Bahar	4 059	3 488	96	127	4 155	3 615
Bahar Selatan	2 126	2 154	132	155	2 258	2 309
Bahar Utara	985	1 469	-	-	985	1 469
Kumpeh Ulu	4 621	4 760	126	120	4 747	4 880
Sungai Gelam	6 270	6 155	304	308	6 574	6 463
Kumpeh	2 985	2 950	13	9	2 998	2 959
Maro Sebo	2 498	2 500	-	-	2 498	2 500
Taman Rajo	1 435	1 443	-	-	1 435	1 443
Jambi Luar Kota	5 797	5 667	146	271	5 943	5 938
Sekernan	4 986	4 811	262	402	5 248	5 213
Muaro Jambi	39 836	39 366	1 079	1 392	40 915	40 758

Catatan/Note: ¹ Jumlah guru termasuk kepala sekolah dan guru/The total of teachers including headmaster and teacher

Sumber/Source: Kementerian Pendidikan dan Kebudayaan, Sistem Data Pokok Pendidikan, data semester ganjil/ Ministry of Educations and Culture, Basic Education Data System, odd semester

Tabel
Table 4.1.4

Jumlah Sekolah, Guru, dan Murid Madrasah Ibtidaiyah (MI) di Bawah Kementerian Agama Menurut Kecamatan Menurut Kecamatan di Kabupaten Muaro Jambi, 2021/2022 dan 2022/2023
Number of Schools, Teachers, and Pupils in Madrasah Ibtidaiyah (MI) Under The Ministry of Religious Affairs by Subdistrict in Muaro Jambi Regency, 2021/2022 and 2022/2023

Kecamatan Subdistrict	Sekolah/Schools					
	Negeri/Public		Swasta/Private		Jumlah/Total	
	2021/2022	2022/2023	2021/2022	2022/2023	2021/2022	2022/2023
(1)	(2)	(3)	(4)	(5)	(6)	(7)
Mestong	1	1	8	8	9	9
Sungai Bahar	-	-	-	-	-	-
Bahar Selatan	-	-	1	1	1	1
Bahar Utara	-	-	-	-	-	-
Kumpeh Ulu	1	1	3	3	4	4
Sungai Gelam	-	-	8	8	8	8
Kumpeh	-	-	1	1	1	1
Maro Sebo	1	1	-	-	1	1
Taman Rajo	-	-	-	-	-	-
Jambi Luar Kota	1	1	2	2	3	3
Sekernan	1	1	4	6	5	7
Muaro Jambi	5	5	27	29	32	34

Lanjutan Tabel/Continued Table 4.1.4

Kecamatan Subdistrict	Guru /Teachers					
	Negeri/Public		Swasta/Private		Jumlah/Total	
	2021/2022	2022/2023	2021/2022	2022/2023	2021/2022	2022/2023
(1)	(8)	(9)	(10)	(11)	(12)	(13)
Mestong	33	35	77	89	110	124
Sungai Bahar	-	-	-	-	-	-
Bahar Selatan	-	-	7	9	7	9
Bahar Utara	-	-	-	-	-	-
Kumpeh Ulu	28	26	30	36	58	62
Sungai Gelam	-	-	61	77	61	77
Kumpeh	-	-	2	2	2	2
Maro Sebo	22	22	-	-	22	22
Taman Rajo	-	-	-	-	-	-
Jambi Luar Kota	13	13	14	14	27	27
Sekernan	13	13	46	80	59	93
Muaro Jambi	109	109	237	307	346	416

Lanjutan Tabel/*Continued Table 4.1.4*

Kecamatan Subdistrict	Murid/Students					
	Negeri/Public		Swasta/Private		Jumlah/Total	
	2021/2022	2022/2023	2021/2022	2022/2023	2021/2022	2022/2023
(1)	(14)	(15)	(16)	(17)	(18)	(19)
Mestong	324	356	915	1 001	1 239	1 357
Sungai Bahar	-	-	-	-	-	-
Bahar Selatan	-	-	99	97	99	97
Bahar Utara	-	-	-	-	-	-
Kumpeh Ulu	235	244	475	517	710	761
Sungai Gelam	-	-	1 040	1 116	1 040	1 116
Kumpeh	-	-	22	31	22	31
Maro Sebo	93	92	-	-	93	92
Taman Rajo	-	-	-	-	-	-
Jambi Luar Kota	160	153	163	173	323	326
Sekernan	220	213	924	1 002	1 144	1 215
Muaro Jambi	1 032	1 058	3 638	3 937	4 670	4 995

Sumber/Source: Kementerian Agama, EMIS, data semester ganjil/Ministry of Religious Affairs, EMIS, odd semester

Tabel
Table 4.1.5

Jumlah Sekolah, Guru, dan Murid Sekolah Menengah Pertama (SMP) di Bawah Kementerian Pendidikan dan Kebudayaan Menurut Kecamatan di Kabupaten Muaro Jambi, 2021/2022 dan 2022/2023
Number of Schools, Teachers, and Pupils in Junior High Schools Under The Ministry of Education and Culture by Subdistrict in Muaro Jambi Regency, 2021/2022 and 2022/2023

Kecamatan Subdistrict	Sekolah/Schools					
	Negeri/Public		Swasta/Private		Jumlah/Total	
	2021/2022	2022/2023	2021/2022	2022/2023	2021/2022	2022/2023
(1)	(2)	(3)	(4)	(5)	(6)	(7)
Mestong	9	9	5	5	14	14
Sungai Bahar	9	6	2	2	11	8
Bahar Selatan	3	5	1	-	4	5
Bahar Utara	2	4	-	1	2	5
Kumpeh Ulu	5	5	2	2	7	7
Sungai Gelam	10	11	3	3	13	14
Kumpeh	5	5	-	-	5	5
Maro Sebo	5	5	-	-	5	5
Taman Rajo	3	3	-	-	3	3
Jambi Luar Kota	8	8	-	-	8	8
Sekernan	7	7	1	2	8	9
Muaro Jambi	66	68	14	15	80	83

Lanjutan Tabel/Continued Table 4.1.5

Kecamatan Subdistrict	Guru ¹ /Teachers ¹					
	Negeri/Public		Swasta/Private		Jumlah/Total	
	2021/2022	2022/2023	2021/2022	2022/2023	2021/2022	2022/2023
(1)	(8)	(9)	(10)	(11)	(12)	(13)
Mestong	134	132	50	57	184	189
Sungai Bahar	126	98	15	16	141	114
Bahar Selatan	37	69	18	-	55	69
Bahar Utara	32	48	-	5	32	53
Kumpeh Ulu	104	102	5	5	109	107
Sungai Gelam	152	152	14	17	166	169
Kumpeh	51	52	-	-	51	52
Maro Sebo	95	92	-	-	95	92
Taman Rajo	40	38	-	-	40	38
Jambi Luar Kota	181	174	-	-	181	174
Sekernan	149	154	5	14	154	168
Muaro Jambi	1 101	1 111	107	114	1 208	1 225

Lanjutan Tabel/*Continued Table 4.1.5*

Kecamatan Subdistrict	Murid/Students					
	Negeri/Public		Swasta/Private		Jumlah/Total	
	2021/2022	2022/2023	2021/2022	2022/2023	2021/2022	2022/2023
(1)	(14)	(15)	(16)	(17)	(18)	(19)
Mestong	1 448	1 416	963	950	2 411	2 366
Sungai Bahar	1 265	1 001	375	363	1 640	1 364
Bahar Selatan	249	525	167	-	416	525
Bahar Utara	390	415	-	68	390	483
Kumpeh Ulu	1 136	1 125	102	109	1 238	1 234
Sungai Gelam	1 857	1 757	126	151	1 983	1 908
Kumpeh	610	581	-	-	610	581
Maro Sebo	751	696	-	-	751	696
Taman Rajo	253	248	-	-	253	248
Jambi Luar Kota	1 956	1 991	-	-	1 956	1 991
Sekernan	1 814	1 771	142	141	1 956	1 912
Muaro Jambi	11 729	11 526	1 875	1 782	13 604	13 308

Catatan/Note: ¹ Jumlah guru termasuk kepala sekolah dan guru/*The total of teachers including headmaster and teacher*
 Sumber/Source: Kementerian Pendidikan dan Kebudayaan, Sistem Data Pokok Pendidikan, data semester ganjil/ *Ministry of Educations and Culture, Basic Education Data System, odd semester*

Tabel
Table 4.1.6**Jumlah Sekolah, Guru, dan Murid Madrasah Tsanawiyah (MTs) di Bawah Kementerian Agama Menurut Kecamatan di Kabupaten Muaro Jambi, 2021/2022 dan 2022/2023**
Number of Schools, Teachers, and Pupils in Madrasah Tsanawiyah (MTs) Under The Ministry of Religious Affairs by Subdistrict in Muaro Jambi Regency, 2021/2022 and 2022/2023

Kecamatan Subdistrict	Sekolah/Schools					
	Negeri/Public		Swasta/Private		Jumlah/Total	
	2021/2022	2022/2023	2021/2022	2022/2023	2021/2022	2022/2023
(1)	(2)	(3)	(4)	(5)	(6)	(7)
Mestong	1	1	7	7	8	8
Sungai Bahar	1	1	2	2	3	3
Bahar Selatan	1	1	1	1	2	2
Bahar Utara	-	-	-	-	-	-
Kumpeh Ulu	2	2	3	3	5	5
Sungai Gelam	-	-	10	12	10	12
Kumpeh	2	2	3	3	5	5
Maro Sebo	-	-	2	2	2	2
Taman Rajo	-	-	-	-	-	-
Jambi Luar Kota	1	1	2	2	3	3
Sekernan	-	-	6	7	6	7
Muaro Jambi	8	8	37	39	45	47

Lanjutan Tabel/Continued Table 4.1.6

Kecamatan Subdistrict	Guru /Teachers					
	Negeri/Public		Swasta/Private		Jumlah/Total	
	2021/2022	2022/2023	2021/2022	2022/2023	2021/2022	2022/2023
(1)	(8)	(9)	(10)	(11)	(12)	(13)
Mestong	33	33	75	120	108	153
Sungai Bahar	24	27	18	18	42	45
Bahar Selatan	26	28	1	2	27	30
Bahar Utara	-	-	-	-	-	-
Kumpeh Ulu	74	77	31	32	105	109
Sungai Gelam	-	-	101	143	101	143
Kumpeh	29	29	25	26	54	55
Maro Sebo	-	-	24	27	24	27
Taman Rajo	-	-	-	-	-	-
Jambi Luar Kota	32	33	22	22	54	55
Sekernan	-	-	68	92	68	92
Muaro Jambi	218	227	371	482	589	709

Lanjutan Tabel/*Continued Table 4.1.6*

Kecamatan Subdistrict	Murid/Students					
	Negeri/Public		Swasta/Private		Jumlah/Total	
	2021/2022	2022/2023	2021/2022	2022/2023	2021/2022	2022/2023
(1)	(14)	(15)	(16)	(17)	(18)	(19)
Mestong	358	333	1 002	1 437	1 360	1 770
Sungai Bahar	258	229	50	111	308	340
Bahar Selatan	214	227	36	38	250	265
Bahar Utara	-	-	-	-	-	-
Kumpeh Ulu	619	618	171	146	790	764
Sungai Gelam	-	-	1 365	1 369	1 365	1 369
Kumpeh	258	244	324	256	582	500
Maro Sebo	-	-	384	358	384	358
Taman Rajo	-	-	-	-	-	-
Jambi Luar Kota	262	259	226	311	488	570
Sekernan	-	-	844	1 261	844	1 261
Muaro Jambi	1 969	1 910	4 402	5 287	6 371	7 197

Sumber/*Source*: Kementerian Agama, EMIS, data semester ganjil/ *Ministry of Religious Affairs, EMIS, odd semester*

Tabel
Table 4.1.7

Jumlah Sekolah, Guru, dan Murid Sekolah Menengah Atas (SMA) di Bawah Kementerian Pendidikan dan Kebudayaan Menurut Kecamatan di Kabupaten Muaro Jambi, 2021/2022 dan 2022/2023
Number of Schools, Teachers, and Pupils in Senior High Schools Under The Ministry of Education and Culture by Subdistrict in Muaro Jambi Regency, 2021/2022 and 2022/2023

Kecamatan Subdistrict	Sekolah/Schools					
	Negeri/Public		Swasta/Private		Jumlah/Total	
	2021/2022	2022/2023	2021/2022	2022/2023	2021/2022	2022/2023
(1)	(2)	(3)	(4)	(5)	(6)	(7)
Mestong	3	3	3	3	6	6
Sungai Bahar	1	1	1	1	2	2
Bahar Selatan	1	1	-	-	1	1
Bahar Utara	1	1	-	-	1	1
Kumpeh Ulu	1	1	2	2	3	3
Sungai Gelam	2	2	1	2	3	4
Kumpeh	1	1	-	-	1	1
Maro Sebo	1	1	-	-	1	1
Taman Rajo	-	-	-	-	-	-
Jambi Luar Kota	4	4	-	-	4	4
Sekernan	1	2	-	1	1	3
Muaro Jambi	16	17	7	9	23	26

Lanjutan Tabel/*Continued Table 4.1.7*

Kecamatan Subdistrict	Guru ¹ /Teachers ¹					
	Negeri/Public		Swasta/Private		Jumlah/Total	
	2021/2022	2022/2023	2021/2022	2022/2023	2021/2022	2022/2023
(1)	(8)	(9)	(10)	(11)	(12)	(13)
Mestong	81	79	31	28	112	107
Sungai Bahar	44	43	11	12	55	55
Bahar Selatan	18	19	-	-	18	19
Bahar Utara	15	14	-	-	15	14
Kumpeh Ulu	22	21	23	28	45	49
Sungai Gelam	51	54	8	19	59	73
Kumpeh	26	20	-	-	26	20
Maro Sebo	27	27	-	-	27	27
Taman Rajo	-	-	-	-	-	-
Jambi Luar Kota	191	193	-	-	191	193
Sekernan	42	55	-	5	42	60
Muaro Jambi	517	525	73	92	590	617

Lanjutan Tabel/Continued Table 4.1.7

Kecamatan Subdistrict	Murid/Students					
	Negeri/Public		Swasta/Private		Jumlah/Total	
	2021/2022	2022/2023	2021/2022	2022/2023	2021/2022	2022/2023
(1)	(14)	(15)	(16)	(17)	(18)	(19)
Mestong	976	1 005	485	415	1 461	1 420
Sungai Bahar	569	570	149	141	718	711
Bahar Selatan	159	148	-	-	159	148
Bahar Utara	92	69	-	-	92	69
Kumpeh Ulu	187	193	395	403	582	596
Sungai Gelam	812	797	114	131	926	928
Kumpeh	290	247	-	-	290	247
Maro Sebo	584	561	-	-	584	561
Taman Rajo	-	-	-	-	-	-
Jambi Luar Kota	2 984	2 901	-	-	2 984	2 901
Sekernan	705	799	-	49	705	848
Muaro Jambi	7 358	7 290	1 143	1 139	8 501	8 429

Catatan/Note: ¹ Jumlah guru termasuk kepala sekolah dan guru/The total of teachers including headmaster and teacher

Sumber/Source: Kementerian Pendidikan dan Kebudayaan, Sistem Data Pokok Pendidikan, data semester ganjil/ Ministry of Educations and Culture, Basic Education Data System, odd semester

Tabel
Table 4.1.8

Jumlah Sekolah, Guru, dan Murid Sekolah Menengah Kejuruan (SMK) di Bawah Kementerian Pendidikan dan Kebudayaan Menurut Kecamatan di Kabupaten Muaro Jambi, 2021/2022 dan 2022/2023
Number of Schools, Teachers, and Pupils in Vocational High Schools Under The Ministry of Education and Culture by Subdistrict in Muaro Jambi Regency, 2021/2022 and 2022/2023

Kecamatan Subdistrict	Sekolah/Schools					
	Negeri/Public		Swasta/Private		Jumlah/Total	
	2021/2022	2022/2023	2021/2022	2022/2023	2021/2022	2022/2023
(1)	(2)	(3)	(4)	(5)	(6)	(7)
Mestong	1	1	2	2	3	3
Sungai Bahar	2	2	1	1	3	3
Bahar Selatan	-	-	-	-	-	-
Bahar Utara	1	1	-	-	1	1
Kumpeh Ulu	-	-	2	2	2	2
Sungai Gelam	1	1	-	1	1	2
Kumpeh	1	1	-	-	1	1
Maro Sebo	1	1	-	-	1	1
Taman Rajo	1	1	-	-	1	1
Jambi Luar Kota	2	2	-	-	2	2
Sekernan	1	1	1	1	2	2
Muaro Jambi	11	11	6	7	17	18

Sumber/Source: Kementerian Pendidikan dan Kebudayaan, Sistem Data Pokok Pendidikan, data semester ganjil/ Ministry of Educations and Culture, Basic Education Data System, odd semester

Lanjutan Tabel/Continued Table 4.1.7

Kecamatan Subdistrict	Guru ¹ /Teachers ¹					
	Negeri/Public		Swasta/Private		Jumlah/Total	
	2021/2022	2022/2023	2021/2022	2022/2023	2021/2022	2022/2023
(1)	(8)	(9)	(10)	(11)	(12)	(13)
Mestong	37	37	16	17	53	54
Sungai Bahar	71	72	27	25	98	97
Bahar Selatan	-	-	-	-	-	-
Bahar Utara	18	17	-	-	18	17
Kumpeh Ulu	-	-	9	9	9	9
Sungai Gelam	21	17	-	3	21	20
Kumpeh	32	25	-	-	32	25
Maro Sebo	16	16	-	-	16	16
Taman Rajo	17	19	-	-	17	19
Jambi Luar Kota	43	48	-	-	43	48
Sekernan	65	59	8	8	73	67
Muaro Jambi	320	310	60	62	380	372

Lanjutan Tabel/*Continued Table* 4.1.8

Kecamatan Subdistrict	Murid/Students					
	Negeri/Public		Swasta/Private		Jumlah/Total	
	2021/2022	2022/2023	2021/2022	2022/2023	2021/2022	2022/2023
(1)	(14)	(15)	(16)	(17)	(18)	(19)
Mestong	437	399	235	249	672	648
Sungai Bahar	994	1 045	541	440	1 535	1 485
Bahar Selatan	-	-	-	-	-	-
Bahar Utara	154	149	-	-	154	149
Kumpeh Ulu	-	-	151	117	151	117
Sungai Gelam	348	379	-	43	348	422
Kumpeh	404	344	-	-	404	344
Maro Sebo	84	85	-	-	84	85
Taman Rajo	270	243	-	-	270	243
Jambi Luar Kota	533	571	-	-	533	571
Sekernan	738	617	16	25	754	642
Muaro Jambi	3 962	3 832	943	874	4 905	4 706

Catatan/Note: ¹ Jumlah guru termasuk kepala sekolah dan guru/The total of teachers including headmaster and teacher

Sumber/Source: Kementerian Pendidikan dan Kebudayaan, Sistem Data Pokok Pendidikan, data semester ganjil/ Ministry of Educations and Culture, Basic Education Data System, odd semester

Tabel
Table 4.1.9

**Jumlah Sekolah, Guru, dan Murid Madrasah Aliyah (MA)
di Bawah Kementerian Agama Menurut Kecamatan,
2021/2022 dan 2022/2023**
*Number of Schools, Teachers, and Pupils in Madrasah Aliyah
(MA) Under the Ministry of Religious Affairs by Subdistrict,
2021/2022 and 2022/2023*

Kecamatan Subdistrict	Sekolah/Schools					
	Negeri/Public		Swasta/Private		Jumlah/Total	
	2021/2022	2022/2023	2021/2022	2022/2023	2021/2022	2022/2023
(1)	(2)	(3)	(4)	(5)	(6)	(7)
Mestong	1	1	3	3	4	4
Sungai Bahar	-	-	1	1	1	1
Bahar Selatan	1	1	-	-	1	1
Bahar Utara	-	-	-	-	-	-
Kumpeh Ulu	1	1	1	1	2	2
Sungai Gelam	1	1	6	7	7	8
Kumpeh	-	-	3	3	3	3
Maro Sebo	-	-	2	2	2	2
Taman Rajo	-	-	-	-	-	-
Jambi Luar Kota	-	-	1	1	1	1
Sekernan	-	-	2	3	2	3
Muaro Jambi	4	4	19	21	23	25

Lanjutan Tabel/*Continued Table* 4.1.9

Kecamatan Subdistrict	Guru ¹ /Teachers ¹					
	Negeri/Public		Swasta/Private		Jumlah/Total	
	2021/2022	2022/2023	2021/2022	2022/2023	2021/2022	2022/2023
(1)	(8)	(9)	(10)	(11)	(12)	(13)
Mestong	80	83	20	44	100	127
Sungai Bahar	-	-	8	9	8	9
Bahar Selatan	37	37	-	-	37	37
Bahar Utara	-	-	-	-	-	-
Kumpeh Ulu	31	36	10	10	41	46
Sungai Gelam	34	34	46	77	80	111
Kumpeh	-	-	26	27	26	27
Maro Sebo	-	-	30	31	30	31
Taman Rajo	-	-	-	-	-	-
Jambi Luar Kota	-	-	11	13	11	13
Sekernan	-	-	16	25	16	25
Muaro Jambi	182	190	167	236	349	426

Lanjutan Tabel/Continued Table 4.1.9

Kecamatan Subdistrict	Murid/Students					
	Negeri/Public		Swasta/Private		Jumlah/Total	
	2021/2022	2022/2023	2021/2022	2022/2023	2021/2022	2022/2023
(1)	(14)	(15)	(16)	(17)	(18)	(19)
Mestong	355	353	229	349	584	702
Sungai Bahar	-	-	21	34	21	34
Bahar Selatan	208	192	-	-	208	192
Bahar Utara	-	-	-	-	-	-
Kumpeh Ulu	200	380	83	87	283	467
Sungai Gelam	312	282	462	493	774	775
Kumpeh	-	-	282	282	282	282
Maro Sebo	-	-	273	303	273	303
Taman Rajo	-	-	-	-	-	-
Jambi Luar Kota	-	-	43	56	43	56
Sekernan	-	-	147	131	147	131
Muaro Jambi	1 075	1 207	1 540	1 735	2 615	2 942

Sumber/Source: Kementerian Agama, EMIS, data semester genap laporan sampai dengan 30 Juni 2020/Ministry of Religious Affairs, EMIS, even semester report data up to 30th June 2020

Tabel
Table 4.1.10

Jumlah Desa¹/Kelurahan yang Memiliki Fasilitas Sekolah Menurut Kecamatan dan Tingkat Pendidikan di Kabupaten Muaro Jambi, 2019– 2021
Number of Villages¹/Kelurahan Having Educational Facilities by Subdistrict and Educational Level in Muaro Jambi Regency, 2019– 2021

Kecamatan Subdistrict	SD Primary School		
	2019	2020	2021
(1)	(2)	(3)	(4)
Mestong	15	15	15
Sungai Bahar	11	11	11
Bahar Selatan	10	10	10
Bahar Utara	9	10	10
Kumpeh Ulu	17	17	17
Sungai Gelam	15	15	15
Kumpeh	17	17	17
Maro Sebo	12	12	12
Taman Rajo	10	10	10
Jambi Luar Kota	20	20	20
Sekernan	16	16	16
Muaro Jambi	152	153	153

Lanjutan Tabel/*Continued Table 4.1.10*

Kecamatan Subdistrict	SMP Junior High School		
	2019	2020	2021
(1)	(5)	(6)	(7)
Mestong	12	12	12
Sungai Bahar	9	9	9
Bahar Selatan	5	5	5
Bahar Utara	3	4	4
Kumpeh Ulu	10	10	11
Sungai Gelam	12	12	13
Kumpeh	9	10	10
Maro Sebo	5	5	5
Taman Rajo	5	5	5
Jambi Luar Kota	13	13	13
Sekernan	8	8	8
Muaro Jambi	91	93	95

Lanjutan Tabel/*Continued Table* 4.1.10

Kecamatan <i>Subdistrict</i>	SMA <i>Senior High School</i>		
	2019	2020	2021
(1)	(8)	(9)	(10)
Mestong	6	6	6
Sungai Bahar	3	3	3
Bahar Selatan	1	1	1
Bahar Utara	1	1	1
Kumpeh Ulu	6	6	6
Sungai Gelam	6	7	8
Kumpeh	3	3	3
Maro Sebo	3	3	3
Taman Rajo	1	1	1
Jambi Luar Kota	5	5	5
Sekernan	2	3	3
Muaro Jambi	37	39	40

Lanjutan Tabel/*Continued Table 4.1.10*

Kecamatan Subdistrict	SMK Vocational School		
	2019	2020	2021
(1)	(11)	(12)	(13)
Mestong	3	2	2
Sungai Bahar	3	3	3
Bahar Selatan	–	–	–
Bahar Utara	1	1	1
Kumpeh Ulu	1	2	2
Sungai Gelam	1	2	2
Kumpeh	1	1	1
Maro Sebo	1	1	1
Taman Rajo	1	1	1
Jambi Luar Kota	2	2	2
Sekernan	2	2	2
Muaro Jambi	16	17	17

Lanjutan Tabel/*Continued Table* 4.1.10

Kecamatan <i>Subdistrict</i>	Perguruan Tinggi <i>University</i>		
	2019	2020	2021
(1)	(14)	(15)	(16)
Mestong	–	–	–
Sungai Bahar	–	–	–
Bahar Selatan	–	–	–
Bahar Utara	–	–	–
Kumpeh Ulu	–	–	–
Sungai Gelam	–	–	–
Kumpeh	–	–	–
Maro Sebo	–	–	–
Taman Rajo	–	–	–
Jambi Luar Kota	3	3	3
Sekernan	–	–	–
Muaro Jambi	3	3	3

Catatan/*Note*: ¹Desa pada tabel ini termasuk Unit Permukiman Transmigrasi (UPT) yang masih dibina oleh kementerian terkait dan nagari di Provinsi Sumatera Barat/*Villages in this table include Transmigration Settlement Unit which is still fostered by the relevant ministries and the nagari in the Province of Sumatera Barat*

Sumber/*Source*: BPS, Pendataan Potensi Desa (Podes)/ *BPS—Statistics Indonesia, Village Potential Data Collection*

Tabel 4.1.11 Angka Partisipasi Murni (APM) dan Angka Partisipasi Kasar (APK) Menurut Jenjang Pendidikan di Kabupaten Muaro Jambi, 2021-2022
Net Participation Rates and Gross Participation Rates by Educational Level in Muaro Jambi Regency, 2021-2022

Jenjang Pendidikan Educational Level	Angka Partisipasi Murni (APM) Net Participation Rates		Angka Partisipasi Kasar (APK) Gross Participation Rates	
	2021	2022	2021	2022
(1)	(2)	(3)	(4)	(5)
SD/MI Elementary School	99,42	99,93	109,97	111,80
SMP/MTs Junior High School	79,93	80,15	86,66	92,39
SMA/SMK/MA Senior High School	65,66	65,87	84,96	84,58

Sumber/Source: BPS, Survei Sosial Ekonomi Nasional (Susenas)/BPS-Statistics Indonesia, National Socioeconomic Survey

Tabel
Table 4.1.12

Persentase Penduduk Berumur 15 Tahun ke Atas yang Melek Huruf Menurut Kelompok Umur, 2019-2022
Percentage of Literate People Aged 15 Years and Over by Age Group, 2019-2022

Kelompok Umur Age Group	2019	2020	2021	2022
(1)	(2)	(3)	(4)	(5)
15–19	100,00	100,00	100,00	100,00
20–24	100,00	100,00	100,00	100,00
25–29	100,00	100,00	100,00	100,00
30–34	100,00	100,00	99,77	100,00
35–39	100,00	99,52	99,38	100,00
40–44	100,00	99,56	99,68	100,00
45–49	100,00	98,88	100,00	100,00
50+	93,39	97,95	94,29	91,72
Jumlah/Total	98,64	99,35	98,51	98,06
15–24	100,00	100,00	100,00	100,00
15–44	100,00	99,84	99,80	100,00
45+	95,53	98,23	95,86	94,15

Sumber/Source: BPS, Survei Sosial Ekonomi Nasional (Susenas)/BPS-Statistics Indonesia, National Socioeconomic Survey

4.2 KESEHATAN HEALTH

Tabel 4.2.1 **Jumlah Desa¹/Kelurahan Yang Memiliki Sarana Kesehatan Menurut Kecamatan di Kabupaten Muaro Jambi, 2019–2021**
Number of Villages¹/Kelurahan Having Health Facilities by Subdistrict in Muaro Jambi Regency, 2019–2021

Kecamatan Subdistrict	Rumah Sakit Hospital		
	2019	2020	2021
(1)	(2)	(3)	(4)
Mestong	–	–	–
Sungai Bahar	1	1	1
Bahar Selatan	–	–	–
Bahar Utara	–	–	–
Kumpeh Ulu	–	–	–
Sungai Gelam	1	1	1
Kumpeh	–	–	–
Maro Sebo	–	–	–
Taman Rajo	–	–	–
Jambi Luar Kota	–	–	–
Sekernan	1	1	1
Muaro Jambi	3	3	3

Lanjutan Tabel/*Continued Table* 4.2.1

Kecamatan <i>Subdistrict</i>	Rumah Sakit Bersalin <i>Maternity Hospital</i>		
	2019	2020	2021
(1)	(5)	(6)	(7)
Mestong	–	–	–
Sungai Bahar	–	–	–
Bahar Selatan	–	–	–
Bahar Utara	–	–	–
Kumpeh Ulu	–	–	–
Sungai Gelam	–	–	–
Kumpeh	–	–	–
Maro Sebo	–	–	–
Taman Rajo	–	–	–
Jambi Luar Kota	–	–	–
Sekernan	–	–	–
Muaro Jambi	–	–	–

Lanjutan Tabel/*Continued Table 4.2.1*

Kecamatan Subdistrict	Poliklinik Polyclinic		
	2019	2020	2021
(1)	(8)	(9)	(10)
Mestong	1	1	1
Sungai Bahar	1	2	4
Bahar Selatan	–	–	–
Bahar Utara	–	–	–
Kumpeh Ulu	–	–	2
Sungai Gelam	2	2	2
Kumpeh	1	1	1
Maro Sebo	–	–	–
Taman Rajo	–	–	–
Jambi Luar Kota	3	3	3
Sekernan	2	1	1
Muaro Jambi	10	10	14

Lanjutan Tabel/*Continued Table* 4.2.1

Kecamatan <i>Subdistrict</i>	Puskesmas <i>Public Health Center</i>		
	2019	2020	2021
(1)	(11)	(12)	(13)
Mestong	2	2	2
Sungai Bahar	2	2	2
Bahar Selatan	1	1	1
Bahar Utara	2	2	2
Kumpeh Ulu	2	2	2
Sungai Gelam	2	2	2
Kumpeh	2	2	2
Maro Sebo	1	1	1
Taman Rajo	1	1	1
Jambi Luar Kota	3	3	3
Sekernan	4	4	4
Muaro Jambi	22	22	22

Lanjutan Tabel/*Continued Table 4.2.1*

Kecamatan Subdistrict	Puskesmas Pembantu Subsidiary of Public Health Center		
	2019	2020	2021
(1)	(14)	(15)	(16)
Mestong	7	8	8
Sungai Bahar	7	7	7
Bahar Selatan	9	9	9
Bahar Utara	5	7	7
Kumpeh Ulu	11	10	10
Sungai Gelam	9	9	10
Kumpeh	8	7	8
Maro Sebo	7	7	7
Taman Rajo	8	4	4
Jambi Luar Kota	11	11	11
Sekernan	7	8	9
Muaro Jambi	89	87	90

Lanjutan Tabel/*Continued Table* 4.2.1

Kecamatan <i>Subdistrict</i>	Apotek <i>Pharmacy</i>		
	2019	2020	2021
(1)	(17)	(18)	(19)
Mestong	2	4	3
Sungai Bahar	4	6	5
Bahar Selatan	1	–	1
Bahar Utara	1	1	1
Kumpeh Ulu	5	5	4
Sungai Gelam	3	7	5
Kumpeh	1	1	1
Maro Sebo	–	–	–
Taman Rajo	–	1	1
Jambi Luar Kota	3	4	5
Sekernan	1	2	2
Muaro Jambi	21	31	28

Catatan/*Note*: ¹Desa pada tabel ini termasuk Unit Permukiman Transmigrasi (UPT) yang masih dibina oleh kementerian terkait dan nagari di Provinsi Sumatera Barat/*Villages in this table include Transmigration Settlement Unit which is still fostered by the relevant ministries and the nagari in the Province of Sumatera Barat*

Sumber/*Source*: BPS, Pendataan Potensi Desa (Podes)/*BPS-Statistics Indonesia, Village Potential Data Collecting*

Tabel 4.2.2 Jumlah Tenaga Kesehatan Menurut Kecamatan di Kabupaten Muaro Jambi, 2022
Number of Medical Personnel by Subdistrict in Muaro Jambi Regency, 2022

Kecamatan Subdistrict	Dokter Doctor	Perawat Nurse	Bidan Midwife	Farmasi Pharmaceutical	Ahli Gizi Nutritionist
(1)	(2)	(3)	(4)	(5)	(6)
Mestong	7	45	59	6	4
Sungai Bahar	5	17	40	1	2
Bahar Selatan	1	14	24	2	2
Bahar Utara	3	13	36	4	2
Kumpeh Ulu	6	27	81	4	3
Sungai Gelam	4	15	74	1	3
Kumpeh	5	37	45	3	3
Maro Sebo	3	39	34	1	2
Taman Rajo	3	9	21	2	0
Jambi Luar Kota	7	52	92	7	3
Sekernan	8	63	67	7	6
Muaro Jambi	52	331	573	38	30

Sumber/Source: Dinas Kesehatan Kabupaten Muaro Jambi/ Health Regional Office of Muaro Jambi Regency

Tabel
Table 4.2.3

**Jumlah Rumah Sakit Umum, Rumah Sakit Khusus,
Puskesmas, Klinik dan Polindes Menurut Kecamatan di
Kabupaten Muaro Jambi, 2021-2022**
*Number of Hospital, Special Hospital, Integrated Health
Post, Public Health Center, and Medical Clinic by Subdistrict
in Muaro Jambi Regency, 2021-2022*

Kecamatan Subdistrict	Rumah Sakit Hospital		Rumah Sakit Khusus Special Hospital	
	2021	2022	2021	2022
(1)	(2)	(3)	(4)	(5)
Mestong	–	–	–	–
Sungai Bahar	1	1	–	–
Bahar Selatan	–	–	–	–
Bahar Utara	–	–	–	–
Kumpeh Ulu	–	–	–	–
Sungai Gelam	1	1	–	–
Kumpeh	–	–	–	–
Maro Sebo	–	–	–	–
Taman Rajo	–	–	–	–
Jambi Luar Kota	–	–	–	–
Sekernan	1	1	–	–
Muaro Jambi	3	3	–	–

Lanjutan Tabel/*Continued Table 4.2.3*

Kecamatan Subdistrict	Posyandu Integrated Health Post		Rumah Sakit Bersalin/Rumah Bersalin Maternity Hospital	
	2021	2022	2021	2022
(1)	(6)	(7)	(8)	(9)
Mestong	52	52	–	–
Sungai Bahar	30	30	–	–
Bahar Selatan	20	20	–	–
Bahar Utara	25	25	–	–
Kumpeh Ulu	38	38	–	–
Sungai Gelam	47	47	–	–
Kumpeh	31	31	–	–
Maro Sebo	22	22	–	–
Taman Rajo	16	16	–	–
Jambi Luar Kota	72	73	–	–
Sekernan	37	37	–	–
Muaro Jambi	390	391	–	–

Lanjutan Tabel/*Continued Table* 4.2.3

Kecamatan <i>Subdistrict</i>	Puskesmas <i>Public Health Center</i>		Klinik/Balai Kesehatan <i>Medical Clinic</i>	
	2021	2022	2021	2022
(1)	(10)	(11)	(12)	(13)
Mestong	2	2	0	1
Sungai Bahar	2	2	2	4
Bahar Selatan	1	1	0	0
Bahar Utara	2	2	0	0
Kumpeh Ulu	2	2	3	1
Sungai Gelam	2	3	3	4
Kumpeh	2	2	1	1
Maro Sebo	1	1	0	0
Taman Rajo	1	1	0	0
Jambi Luar Kota	3	3	6	6
Sekernan	4	4	1	5
Muaro Jambi	22	23	16	22

Lanjutan Tabel/Continued Table 4.2.3

Kecamatan Subdistrict	Puskesmas Pembantu Auxiliary Public Health Center		Pondok Bersalin Desa (Polindes) Village Maternity Cottage	
	2021	2022	2021	2022
(1)	(14)	(15)	(16)	(17)
Mestong	8	8	11	10
Sungai Bahar	7	7	3	5
Bahar Selatan	9	9	5	5
Bahar Utara	7	7	6	4
Kumpeh Ulu	10	9	11	11
Sungai Gelam	9	11	15	20
Kumpeh	8	9	9	7
Maro Sebo	7	7	6	7
Taman Rajo	4	4	5	5
Jambi Luar Kota	10	12	13	11
Sekernan	9	9	12	12
Muaro Jambi	88	92	96	97

Sumber/Source: Dinas Kesehatan Kabupaten Muaro Jambi/ Health Regional Office of Muaro Jambi Regency

4.3 AGAMA DAN SOSIAL LAINNYA RELIGION AND OTHER SOCIAL AFFAIRS

Tabel 4.3.1 **Jumlah Penduduk Menurut Kecamatan dan Agama, 2021**
Table 4.3.1 **Population by Subdistrict and Religion, 2021**

Kecamatan Subdistrict	Islam	Protestan Protestant	Katolik Catholic	Hindu	Budha Buddha	Konghuchu Konghuchu	Lainnya Others
(1)	(2)	(3)	(4)	(5)	(6)	(7)	(8)
Mestong	40 656	734	104	-	103	10	-
Sungai Bahar	27 297	1 916	300	-	12	-	-
Bahar Selatan	15 405	1 505	89	6	3	-	-
Bahar Utara	12 149	1 789	76	2	-	-	-
Kumpeh Ulu	57 035	2 277	386	13	692	13	1
Sungai Gelam	66 501	3 255	270	145	512	15	-
Kumpeh	25 354	439	66	-	2	-	1
Maro Sebo	22 116	203	42	1	-	-	-
Taman Rajo	13 652	203	58	-	-	-	-
Jambi Luar Kota	64 370	4 204	413	-	84	4	-
Sekernan	44 330	2 978	221	5	26	5	4
Muaro Jambi	388 865	19 503	2 025	172	1 434	47	6

Catatan/Note: Desember 2021/December 2021

Sumber/Source: Dinas Kependudukan dan Pencatatan Sipil Kabupaten Muaro Jambi, Desember 2021/ Population and Civil Registration Agency of Muaro Jambi Regency

Tabel
Table 4.3.2**Jumlah Tempat Peribadatan Menurut Kecamatan di
Kabupaten Muaro Jambi, 2021**
**Number of Places of Worship by Subdistrict in Muaro Jambi
Regency, 2021**

Kecamatan Subdistrict	Masjid Mosque	Mushola Pray Room	Gereja Protestan Protestant Church	Gereja Katholik Catholic Church	Pura Temple	Vihara
(1)	(2)	(3)	(4)	(5)	(6)	(7)
Mestong	79	90	3	3	–	–
Sungai Bahar	60	136	5	3	–	–
Bahar Selatan	0	71	2	6	–	–
Bahar Utara	0	45	2	6	–	–
Kumpeh Ulu	43	70	1	–	–	–
Sungai Gelam	77	92	–	–	1	–
Kumpeh	36	67	–	–	–	–
Maro Sebo	47	30	–	–	–	–
Taman Rajo	0	18	1	–	–	–
Jambi Luar Kota	79	66	1	–	–	–
Sekernan	70	54	–	4	–	–
Muaro Jambi	491	739	15	22	1	–

Sumber/Source: Kementerian Agama Kabupaten Muaro Jambi/ Ministry Religious of Muaro Jambi Regency

Tabel
Table 4.3.3**Jumlah Jemaah Haji Menurut Kecamatan, 2017-2021**
Number of Pilgrims by Subdistrict, 2017-2021

Kecamatan Subdistrict	2017	2018	2019	2020	2021
(1)	(2)	(3)	(4)	(5)	(5)
Mestong	16	2	37	–	–
Sungai Bahar	46	57	32	–	–
Bahar Selatan	30	12	26	–	–
Bahar Utara	4	15	15	–	–
Kumpeh Ulu	4	4	13	–	–
Sungai Gelam	5	7	1	–	–
Kumpeh	2	–	10	–	–
Maro Sebo	9	2	4	–	–
Taman Rajo	–	–	–	–	–
Jambi Luar Kota	8	16	18	–	–
Sekernan	16	45	28	–	–
Muaro Jambi	140	160	184	–	–

Catatan/Note: Tahun 2020-2021 tidak ada keberangkatan Haji dikarenakan pandemi covid-19/ 2020-2021 No Hajj departures due to covid-19

Sumber/Source: Kementerian Agama Kabupaten Muaro Jambi/ Ministry Religious of Muaro Jambi Regency

Tabel 4.3.4 **Jumlah Nikah, Talak, dan Cerai Menurut Kecamatan, 2021**
Table *Number of Marriages, Talak, and Divorce by Subdistrict, 2021*

Kecamatan Subdistrict	Nikah Marriage	Talak Talak	Cerai Divorce
(1)	(2)	(3)	(4)
Mestong	315	22	75
Sungai Bahar		19	65
Bahar Selatan	375	3	39
Bahar Utara		2	41
Kumpeh Ulu	459	23	66
Sungai Gelam	573	18	55
Kumpeh	171	13	43
Maro Sebo		23	60
Taman Rajo	269	17	52
Jambi Luar Kota	505	8	35
Sekernan	404	5	30
Muaro Jambi	3 071	153	561

Sumber/Source: Kementerian Agama dan Pengadilan Agama Kabupaten Muaro Jambi/ Ministry and Religious Courts of Muaro Jambi Regency

Tabel
Table 4.3.5

**Jumlah Desa¹/Kelurahan yang Mengalami Bencana Alam²
Menurut Kecamatan di Kabupaten Muaro Jambi, 2019–
2021**
*Number of Villages¹/Kelurahan that Had Natural Disaster²
by Subdistrict in Muaro Jambi Regency, 2019–2021*

Kecamatan Subdistrict	Banjir/Flood		
	2019	2020	2021
(1)	(2)	(3)	(4)
Mestong	1	–	–
Sungai Bahar	–	–	1
Bahar Selatan	4	–	1
Bahar Utara	–	–	–
Kumpeh Ulu	3	9	6
Sungai Gelam	2	–	–
Kumpeh	17	17	16
Maro Sebo	2	2	1
Taman Rajo	9	9	7
Jambi Luar Kota	2	10	14
Sekernan	4	5	7
Muaro Jambi	44	52	53

Lanjutan Tabel/Continued Table 4.3.5

Kecamatan Subdistrict	Gempa Bumi/Earthquake		
	2019	2020	2021
(1)	(5)	(6)	(7)
Mestong	–	–	–
Sungai Bahar	–	–	–
Bahar Selatan	–	–	–
Bahar Utara	–	–	–
Kumpeh Ulu	–	–	–
Sungai Gelam	–	–	–
Kumpeh	–	–	–
Maro Sebo	–	–	–
Taman Rajo	–	–	–
Jambi Luar Kota	–	–	–
Sekernan	–	–	–
Muaro Jambi	–	–	–

Lanjutan Tabel/*Continued Table 4.3.5*

Kecamatan Subdistrict	Tanah Longsor/ <i>Landslide</i>		
	2019	2020	2021
(1)	(8)	(9)	(10)
Mestong	–	–	–
Sungai Bahar	–	–	–
Bahar Selatan	–	–	–
Bahar Utara	–	–	–
Kumpeh Ulu	–	–	–
Sungai Gelam	–	–	–
Kumpeh	–	–	–
Maro Sebo	–	–	–
Taman Rajo	–	–	–
Jambi Luar Kota	–	1	1
Sekernan	2	1	1
Muaro Jambi	2	2	2

Catatan/*Note*: ¹ Desa pada tabel ini termasuk Unit Permukiman Transmigrasi (UPT) yang masih dibina oleh kementerian terkait dan nagari di Provinsi Sumatera Barat/*Villages in this table are included in Transmigration Settlement Unit which is still fostered by the relevant ministries and the nagari in the Province of Sumatera Barat*

² Terjadi dalam tiga tahun terakhir sampai dengan saat pencacahan/*Occured during the last three years by the time of enumeration*

Sumber/*Source*: BPS, Pendataan Potensi Desa (Podes)/*BPS-Statistics Indonesia, Village Potential Data Collecting*

Tabel 4.3.6 **Jumlah Penerima Bantuan (Kepala Keluarga) Menurut Kecamatan di Kabupaten Muaro Jambi, 2021**
Table 4.3.6 **Number of Beneficiaries (Family Head) by Subdistrict in Muaro Jambi Regency, 2021**

Kecamatan Subdistrict	Jenis Bantuan Kind of Beneficiaries		Jumlah Total
	PKH ¹	BPNT ²	
(1)	(2)	(3)	(4)
Mestong	944	1 226	2 170
Sungai Bahar	303	394	697
Bahar Selatan	250	314	564
Bahar Utara	344	437	781
Kumpeh Ulu	1 385	1 924	3 309
Sungai Gelam	790	1 104	1 894
Kumpeh	1 157	1 514	2 671
Maro Sebo	922	1 101	2 023
Taman Rajo	572	904	1 476
Jambi Luar Kota	1 479	1 891	3 370
Sekernan	1 140	1 426	2 566
Muaro Jambi	9 286	12 235	21 521

Catatan/Note: ¹PKH: Program Keluarga Harapan. ²BPNT: Bantuan Pangan Non Tunai.

Sumber/Source: Dinas Sosial, Pemberdayaan Perempuan dan Perlindungan Anak/ Social Service, Women's Empowerment and Child Protection Office of Muaro Jambi Regency

Tabel
Table 4.3.7**Jumlah Penerima Bantuan (Kepala Keluarga) Menurut Kecamatan di Kabupaten Muaro Jambi, 2022**
Number of Beneficiaries (Family Head) by Subdistrict in Muaro Jambi Regency, 2022

Kecamatan Subdistrict	Jenis Bantuan Kind of Beneficiaries		Jumlah Total
	PKH ¹	BPNT ²	
(1)	(2)	(3)	(4)
Mestong	744
Sungai Bahar	251
Bahar Selatan	175
Bahar Utara	247
Kumpeh Ulu	1 266
Sungai Gelam	707
Kumpeh	893
Maro Sebo	708
Taman Rajo	440
Jambi Luar Kota	1 234
Sekernan	972
Muaro Jambi	7 637

Catatan/Note: ¹PKH: Program Keluarga Harapan. ²BPNT: Bantuan Pangan Non Tunai.

Sumber/Source: Dinas Sosial, Pemberdayaan Perempuan dan Perlindungan Anak/ Social Service, Women's Empowerment and Child Protection Office of Muaro Jambi Regency

Tabel
Table 4.3.8**Jumlah Penerima Bantuan Jaminan Kesehatan Masyarakat (jiwa) Menurut Kecamatan di Kabupaten Muaro Jambi, 2020-2022**
Number of Jamkesmas Beneficiaries (people) by Subdistrict in Muaro Jambi Regency, 2020-2022

Kecamatan Subdistrict	2020	2021	2022
(1)	(2)	(3)	(4)
Mestong	9 201	12 184	7 308
Sungai Bahar	4 006	6 511	3 767
Bahar Selatan	3 211	4 201	2 498
Bahar Utara	3 775	4 798	2 750
Kumpeh Ulu	16 547	22 581	13 325
Sungai Gelam	8 953	14 266	7 980
Kumpeh	11 781	13 978	8 780
Maro Sebo	8 284	10 302	6 561
Taman Rajo	5 187	7 290	3 853
Jambi Luar Kota	15 321	23 028	13 121
Sekernan	11 436	15 114	9 134
Muaro Jambi	97 702	134 253	71 769

Sumber/Source: Dinas Sosial, Pemberdayaan Perempuan dan Perlindungan Anak/ *Social Service, Women's Empowerment and Child Protection Office of Muaro Jambi Regency*

4.4 KEMISKINAN POVERTY

Tabel 4.4.1 **Garis Kemiskinan, Jumlah dan Persentase Penduduk Miskin di Kabupaten Muaro Jambi, 2011-2022**
Poverty Line, Number and Percentage of Poor Population in Muaro Jambi Regency, 2011- 2022

Tahun Year	Garis Kemiskinan (rupiah/kapita/bulan) <i>Poverty Line</i> (rupiah/capita/month)	Jumlah Penduduk Miskin (ribu) <i>Number of Poor People</i> (thousand)	Persentase Penduduk Miskin <i>Percentage of Poor</i> <i>People</i>
(1)	(2)	(3)	(4)
2011	217 659	17,59	4,98
2012	225 169	18,76	5,08
2013	233 773	17,41	4,58
2014	238 617	14,41	4,45
2015	245 123	18,32	4,63
2016	255 918	17,52	4,30
2017	295 983	18,28	4,37
2018	353 583	17,38	4,05
2019	375 372	16,86	3,83
2020	409 104	17,30	3,83
2021	425 294	20,49	4,53
2022	462 035	20,64	4,47

Sumber/Source: BPS, Survei Sosial Ekonomi Nasional Maret/BPS-Statistics Indonesia, March National Socioeconomic Survey

Tabel 4.4.2 Indeks Kedalaman Kemiskinan dan Indeks Keparahan Kemiskinan di Kabupaten Muaro Jambi, 2011-2022
Poverty Gap Index and Poverty Severity Index in Muaro Jambi Regency, 2011- 2022

Tahun Year	Indeks Kedalaman Kemiskinan Poverty Gap Index	Indeks Keparahan Kemiskinan Poverty Severity Index
(1)	(2)	(3)
2011	0,43	0,07
2012	0,45	0,10
2013	0,50	0,10
2014	0,44	0,07
2015	0,61	0,13
2016	0,49	0,08
2017	0,45	0,07
2018	0,68	0,21
2019	0,39	0,07
2020	0,31	0,05
2021	0,47	0,09
2022	0,40	0,07

Sumber/Source: BPS, Survei Sosial Ekonomi Nasional Maret/BPS-Statistics Indonesia, March National Socioeconomic Survey

4.5 KRIMINALITAS CRIME

Tabel 4.5.1 Jumlah Tindak Pidana dalam Wilayah Hukum Polres Muaro Jambi Menurut Jenis Kejahatan, 2019-2022
Number of Reported Criminal Cases at Territory Jurisdiction of Muaro Jambi Police Department by Type of Crime, 2019- 2022

Kecamatan Subdistrict	2019		2020	
	JTP	PTP	JTP	PTP
(1)	(2)	(3)	(4)	(5)
Pembunuhan/ <i>Murder</i>	3	3	3	2
Penganiayaan Berat (Anirat)/ <i>Severe Persecution</i>	12	6	0	1
Penganiayaan Ringan (Anira)/ <i>Mild Persecution</i>	34	27	20	37
Kekerasan Dalam Rumah Tangga (KDRT)/ <i>Domestic Violence</i>	10	12	12	11
Perkosaan/ <i>Rape</i>	0	0	0	0
Pencabulan/ <i>Molestation</i>	4	8	5	3
Perjudian/ <i>Gambling</i>	2	1	0	1
Pencurian dengan Kekerasan (Curas)/ <i>Violent Theft</i>	13	9	9	8
Pencurian Biasa (Termasuk Ringan)/ <i>Ordinary Theft</i>				
Pencurian Kendaraan Bermotor (Curanmor)/ <i>Motor Vehicle Theft</i>	30	12	8	3
Pencurian dengan Pemberatan (Curat)/ <i>Larceny</i>	64	42	68	40
Pengrusakan/Penghancuran Barang/ <i>Destruction of Goods</i>	3	7	6	2
Pembakaran Dengan Sengaja/ <i>Combustion</i>	1	2	0	0
Pengeroyokan/ <i>Beatings</i>	16	9	16	15
Penipuan/ <i>Fraud</i>	14	11	9	6
Penggelapan/ <i>Embezzlement</i>	44	34	27	24
Korupsi/ <i>Corruption</i>	1	2	1	1

Lanjutan Tabel/Continued Table 4.5.1

Kecamatan Subdistrict	2021		2022	
	JTP	PTP	JTP	PTP
(1)	(6)	(7)	(8)	(9)
Pembunuhan/ <i>Murder</i>	2	2	2	2
Penganiayaan Berat (Anirat)/ <i>Severe Persecution</i>	3	2	1	1
Penganiayaan Ringan (Anira)/ <i>Mild Persecution</i>	30	33	24	29
Kekerasan Dalam Rumah Tangga (KDRT)/ <i>Domestic Violence</i>	6	5	7	5
Perkosaan/ <i>Rape</i>	0	0	0	1
Pencabulan/ <i>Molestation</i>	6	5	6	3
Perjudian/ <i>Gambling</i>	1	1	6	2
Pencurian dengan Kekerasan (Curas)/ <i>Violent Theft</i>	9	9	5	4
Pencurian Biasa (Termasuk Ringan)/ <i>Ordinary Theft</i>	17	26	17	20
Pencurian Kendaraan Bermotor (Curanmor)/ <i>Motor Vehicle Theft</i>	18	14	18	7
Pencurian dengan Pemberatan (Curat)/ <i>Larceny</i>	55	40	61	43
Pengrusakan/Penghancuran Barang/ <i>Destruction of Goods</i>	5	4	5	6
Pembakaran Dengan Sengaja/ <i>Combustion</i>	0	0	1	0
Pengeroyokan/ <i>Beatings</i>	15	17	17	13
Penipuan/ <i>Fraud</i>	12	10	3	2
Penggelapan/ <i>Embezzlement</i>	19	23	18	17
Korupsi/ <i>Corruption</i>	0	0	1	1

Catatan/Note: JTP: Jumlah Tindak Pidana/ *Number of Criminal Acts*. PTP: Proses Penyelesaian Tindak Pidana/ *Criminal Settlement Process*

Sumber/Source: Satuan Reserse dan Kriminal Polres Muaro Jambi/ *Detective and cCriminal Unit of Muaro Jambi Police Department*

Tabel
Table 4.5.2**Banyaknya Pelanggaran Lalu Lintas dalam Wilayah
Hukum Polres Muaro Jambi, 2022**
**Number of Traffic Against at Territory Jurisdiction of
Muaro Jambi Police Department, 2022**

Bulan Month	Jumlah Pelanggaran Number of Traffic Against	Diselesaikan Solved
(1)	(2)	(3)
Januari/January	30	30
Februari/February	109	109
Maret/March	79	79
April/April	19	19
Mei/May	24	24
Juni/June	176	176
Juli/July	92	92
Agustus/August	135	135
September/September	107	107
Oktober/October	184	184
November/November	219	219
Desember/December	106	106
Jumlah/ Total	1 280	1 280

Sumber/Source: Satuan Reserse dan Kriminal Polres Muaro Jambi/ *Detective and cCiminal Unit of Muaro Jambi Police Department*

Tabel 4.5.3 Banyaknya Kecelakaan Lalu Lintas dalam Wilayah Hukum Polres Muaro Jambi, 2008-2022
Table *Number of Traffic Accident at Territory Jurisdiction of Muaro Jambi Police Department, 2008-2022*

Tahun Year	Jumlah Kecelakaan Number of Accident	Korban/Victim		
		Meninggal Died	Luka Berat Serious Wound	Luka Ringan Minor Injuries
(1)	(2)	(3)	(4)	(5)
2008	93	70	60	20
2009	114	85	84	54
2010	138	92	64	123
2011	116	78	44	95
2012	156	84	49	155
2013	130	66	51	121
2014	136	62	25	169
2015	165	70	36	177
2016	240	79	41	307
2017	235	70	19	352
2018	264	50	19	434
2019	246	49	4	404
2020	193	46	12	250
2021	238	65	6	357
2022	295	67	13	388

Sumber/Source: Polres Muaro Jambi/ Muaro Jambi Police Department

Pertanian, Kehutanan, Peternakan dan Perikanan

*Agriculture, Forestry, Livestock, and
Fishery*

5

Produksi
tanaman sayuran

7.919 Kwintal



KETIMUN

Produksi buah-
buahan terbesar

957.850 Kwintal



NANAS

Produksi tanaman
perkebunan terbesar

232.725 Ton



KUNYIT

Produksi tanaman
biofarmaka terbesar

35.328 Kilogram



KELAPA SAWIT

PENJELASAN TEKNIS

1. Lahan sawah adalah lahan pertanian yang berpetak-petak dan dibatasi oleh pematang (galangan), saluran untuk menahan/ menyalurkan air, yang biasanya ditanami padi sawah tanpa memandang dari mana diperoleh atau status lahan tersebut. Lahan yang dimaksud termasuk lahan yang terdaftar di Pajak Bumi Bangunan, luran Pembangunan Daerah, lahan bengkok, lahan serobotan, lahan rawa yang ditanami padi dan lahan bekas tanaman tahunan yang telah dijadikan sawah, baik yang ditanami padi, palawija atau tanaman semusim lainnya.
2. Tegal/Kebun adalah lahan pertanian bukan sawah (lahan kering) yang ditanami tanaman semusim atau tahunan dan terpisah dengan halaman sekitar rumah serta penggunaannya tidak berpindah pindah.
3. Ladang/Huma adalah lahan pertanian bukan sawah (lahan kering) yang biasanya ditanami tanaman semusim dan penggunaannya hanya semusim atau dua musim, kemudian akanditinggalkan bila sudah tidak subur lagi (berpindah-pindah). Kemungkinan lahan ini beberapa tahun kemudian akan dikerjakankembali jika sudah subur.
4. Lahan yang sementara tidak

TECHNICAL NOTES

1. *Wetland is agricultural land that separated by small dykes to resist water, where the main crop is usually wetland paddy without considering where it is got from or the status of the land. It includes the land that is registered at land income tax office, regional development contribution, 'bengkok' land, illegal ownership, swamps for rice cultivation, and annual crop land mark that has been used as rice field, which are both planted with paddy, secondary crops or the other seasonal crops.*
2. *Dry field/Garden is an dryland (unirrigated land) which is planted with seasonal or annual crops and separately from the yard around the house without shifting*
3. *Unirrigated agricultural field / Shifting cultivation land is dryland (unirrigated land) that usually is cultivated for seasonal crops and utilized only for one or two seasons, then it will be left when it is not fertile (shifting). Maybe, this land will be used again in a few years if it has been fertile.*
4. *Temporarily unused land is land that is regularly used but temporarily (more than a year but less or equal than two years) is unused, it includes wetland that is not cultivated more than two years.*
5. *The main food crops data collected consists of harvested area and productivity (yield per hectare).*

diusahakan adalah lahan yang biasanya diusahakan tetapi untuk sementara (lebih dari 1 (satu) tahun tetapi kurang dari atau sama dengan 2 (dua) tahun tidak diusahakan, termasuk lahan sawah yang tidak diusahakan selama lebih dari 2 (dua) tahun.

5. Data pokok tanaman pangan yang dikumpulkan adalah luas panen dan produktivitas (hasil per hektar). Produksi tanaman pangan merupakan hasil perkalian antara luas panen dengan produktivitas. Pengumpulan data luas panen dilakukan setiap bulan dengan pendekatan area kecamatan di seluruh wilayah Indonesia. Pengumpulan data produktivitas dilakukan melalui pengukuran langsung pada plot ubinan berukuran 2½ m x 2½ m. Pengumpulan data produktivitas dilakukan setiap subround (empat bulanan) pada waktu panen petani.
6. Data produksi padi dan palawija yang disajikan adalah dalam kualitas: gabah kering giling (padi), pipilan kering (jagung), biji kering (kedelai dan kacang tanah), dan umbi basah (ubi kayu dan ubi jalar).
7. Tanaman sayuran dan buah-buahan semusim
8. Tanaman sayuran semusim adalah tanaman sumber vitamin, garam mineral dan lain-lain yang dikonsumsi dari bagian tanaman yang berupa daun, bunga, buah,

Food crops production is generated by harvested area multiplied by productivity. The harvested area data is collected every month using sub district area approach in all sub district in Indonesia. The productivity data collection is conducted by a direct measurement in 2½m x 2½m crop cutting plot. The productivity measurement is conducted in every subround (four monthly) at the time when farmers are harvesting their crops.

6. *Production of paddy and secondary crops data are presented in the form of: dry unhusked rice (paddy), dry loose maize (maize), dry shells crops (soybeans and peanuts), and fresh roots (cassava and sweet potatoes).*
7. *Seasonal vegetable and fruit plants*
8. *Seasonal vegetable plants are plants which are the sources of vitamin, mineral salt, etc, consumed from the part of the plant in the form of leaf, flower, fruit, and root with the age of less than one year.*
9. *Seasonal fruit plants are plants which are the sources of vitamin, mineral salt, etc, consumed from the part of the plant in the form of fruits. These plants are creeps with the age of less than one year.*
10. *Annual fruit and vegetable plants*
11. *Annual fruit plants are plants which are the sources of vitamin, contained mineral salt, etc, consumed from the part of plant in the form of fruit and more than one year of age.*

- dan umbinya, yang berumur kurang dari satu tahun.
9. Tanaman buah-buahan semusim adalah tanaman sumber vitamin, garam mineral, dan lain-lain yang dikonsumsi dari bagian tanaman yang berupa buah, berumur kurang dari satu tahun, tidak berbentuk pohon/rumpuntetapi menjalar dan berbatang lunak.
 10. Tanaman buah-buahan dan sayuran tahunan
 11. Tanaman buah-buahan tahunan adalah tanaman sumber vitamin, garam mineral, dan lain-lain yang dikonsumsi dari bagian tanaman yang berupa buah dan merupakan tanaman tahunan.
 12. Tanaman sayuran tahunan adalah tanaman sumber vitamin, garam mineral, dan lain-lain yang dikonsumsi dari bagian tanaman yang berupa daun dan atau buah yang berumur lebih dari satu tahun.
 13. Tanaman hias adalah tanaman yang mempunyai nilai keindahan baik bentuk, warna daun, tajuk maupun bunganya, sering digunakan untuk penghias pekarangan dan lain sebagainya.
 14. Luas panen tanaman hortikultura adalah luas tanaman sayuran, buah-buahan, biofarmaka, dan tanaman hias yang diambil hasilnya/dipanen pada periode pelaporan.
 15. Luas panen untuk tanaman sayuran adalah luas tanaman yang dipanen sekaligus/habis/
 12. *Annual vegetable plants are plants which are the sources of vitamin, contained mineral salt, etc, consumed from the part of the plant in the form of vegetable and more than one year of age.*
 13. *Ornamental plants are plants which have a beauty value, either in shape, colour of leaf or crown of flower, and they are often used as a yard decorator.*
 14. *Harvested area of horticultureis area which vegetable, fruit, medicinal and ornamental plant of crop harvested during the period of report.*
 15. *Harvested area of vegetablesis area of entirely plant harvested/ demolished and plant harvested several times/ undemolished.*
 16. *Entirely plants harvested/ demolished are plants usually harvested once and demolished to be substituted by other plants, consisting of: shallots, garlic, leeks, potato, cabbage, cauli flower, mustard green, carrots, chinese radish, and red kidney beans.*
 17. *Plants harvested several times/ undemolishedare plants usually harvested more than once and demolished in the case that the last harvest was economically not profitable. They consist of : yard long beans, chili, small chili, mushroom, tomatoes, egg plant, frech beans, cucumber, pumpkin/ chajota, swamp cabbage, spinach, melon, watermelon, and blewah .*
 18. *Horticulture production is the*

dibongkar dan luas tanaman yang dipanen berkali-kali (lebih dari satu kali)/belum habis.

16. Tanaman yang dipanen sekaligus/habis/dibongkar adalah tanaman yang sehabis panen langsung dibongkar/dicabut, terdiri dari bawang merah, bawang putih, bawang daun, kentang, kol/kubis, kembang kol, petsai/sawi, wortel, lobak, dan kacang merah.
17. Tanaman yang dipanen berkali-kali (lebih dari satu kali)/belum habis adalah tanaman yang pemanenannya lebih dari satu kali dan biasanya dibongkar apabila panen terakhir sudah tidak memadai lagi, terdiri dari: kacang panjang, cabe besar, cabe rawit, jamur, tomat, terung, buncis, ketimun, labu siam, kangkung, bayam, melon, semangka, dan blewah.
18. Produksi hortikultura adalah hasil menurut bentuk produk dari setiap tanaman sayuran, buah-buahan, biofarmaka dan tanaman hias yang diambil berdasarkan luas yang dipanen/tanaman yang menghasilkan pada bulan/triwulan laporan.

standard production quantity form of vegetable, fruit, medicinal and ornamental plant based on harvested area/the number of production plants reported monthly/quarterly.

ULASAN

Produksi tanaman sayur terbesar pada tahun 2022 adalah tanaman ketimun, yaitu 7.919 kuintal. Sedangkan produksi tanaman biofarmaka terbesar adalah tanaman kunyit, yaitu sebesar 35.328 kg. Nanas adalah komoditi buah yang memiliki produksi terbesar selama tahun 2022.

Area perkebunan kelapa sawit terbesar pada tahun 2022 berada di Kecamatan Sekernan yaitu 27.516 hektar. Sedangkan area perkebunan karet terluas berada di Kecamatan Sekernan yaitu seluas 15.975 hektar.

DESCRIPTION

The largest vegetable crop production in 2022 is the large cucumber crop, which is 7,919 quintal. While the largest biopharmaca plant production is turmeric, which is 35,328 kg. Pineapple is a fruit commodity that has the largest production in 2022.

The largest oil palm plantation area in 2022 is in Sekernan District, which is 27,516 hectares. While the largest rubber plantation area is in Sekernan District, which is 15,975 hectares.

<https://muarojambikab.bps.go.id>

Gambar 5.1 **Produksi Sayuran Utama (Kw), 2022**
Figures **Production of Vegetables (qu), 2022**

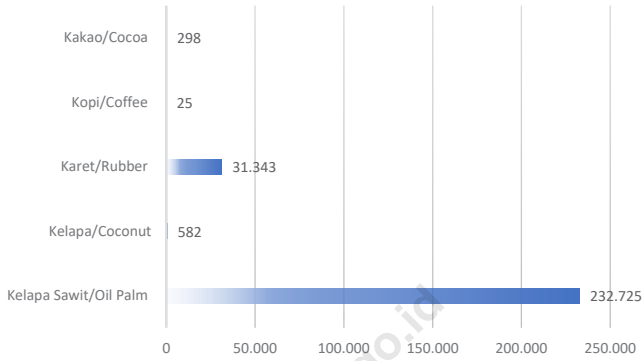


Sumber/Source : BPS, Statistik Pertanian Hortikultura SPH-SBS/BPS-Statistics Indonesia, Agricultural Statistic for Horticulture SPH-SBS

<https://muarojambi.kab.bps.go.id>

Gambar 5.2
Figures

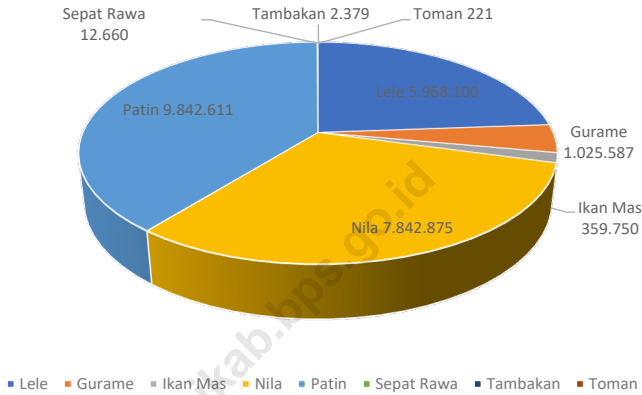
Produksi Tanaman Perkebunan (Ton), 2022
Production of Estate Crops (Ton), 2022



Sumber/Source: Dinas Perkebunan dan Peternakan Kabupaten Muaro Jambi/ *Regional Office of Agricultural and Food Security of Muaro Jambi Regency*

Gambar 5.3
Figures

Produksi Pembesaran Ikan Menurut Kecamatan (Ton), 2021
Fish Cultivating by Subdistrict (Ton), 2021



Sumber/Source: Dinas Perikanan Kabupaten Muaro Jambi/ Fishery Office of Muaro Jambi Regency

5.1 HORTIKULTURA

HORTICULTURE

Tabel 5.1.1 Luas Panen Tanaman Sayuran Menurut Kecamatan dan Jenis Tanaman di Kabupaten Muaro Jambi (ha), 2021 dan 2022
Harvested Area of Vegetables by Subdistrict and Kind of Plant in Muaro Jambi Regency (ha), 2021 and 2022

Kecamatan Subdistrict	Bawang Merah/Shallot		Cabai Besar/Big Chili	
	2021	2022	2021	2022
(1)	(2)	(3)	(4)	(5)
Mestong	-	-	-	-
Sungai Bahar	-	-	5	1
Bahar Selatan	-	-	2	0
Bahar Utara	-	-	-	1
Kumpeh Ulu	-	-	-	-
Sungai Gelam	2	4	-	-
Kumpeh	-	-	-	-
Maro Sebo	-	-	8	-
Taman Rajo	-	-	-	-
Jambi Luar Kota	-	-	8	7
Sekernan	-	-	-	-
Muaro Jambi	2	4	23	9

Lanjutan Tabel/*Continued Table 5.1.1*

Kecamatan Subdistrict	Ketimun/Cucumber		Kacang Panjang/Long Beans	
	2021	2022	2021	2022
(1)	(6)	(7)	(8)	(9)
Mestong	37	33	46	54
Sungai Bahar	-	0	6	1
Bahar Selatan	-	0	3	2
Bahar Utara	-	0	-	0
Kumpeh Ulu	40	27	23	21
Sungai Gelam	19	17	10	21
Kumpeh	-	-	-	-
Maro Sebo	24	41	22	36
Taman Rajo	10	17	11	14
Jambi Luar Kota	12	9	12	10
Sekernan	-	2	1	4
Muaro Jambi	142	146	134	163

Lanjutan Tabel/*Continued Table 5.1.1*

Kecamatan Subdistrict	Cabai Rawit <i>Chili/Cayenne Pepper</i>		Tomat/Tomato		Terung/Eggplant	
	2021	2022	2021	2022	2021	2022
(1)	(10)	(11)	(12)	(13)	(14)	(15)
Mestong	12	10	5	1	6	8
Sungai Bahar	3	1	-	-	2	1
Bahar Selatan	2	1	-	0	-	-
Bahar Utara	-	1	-	1	-	-
Kumpeh Ulu	4	4	16	11	10	9
Sungai Gelam	-	-	-	-	9	11
Kumpeh	-	-	-	-	-	-
Maro Sebo	16	31	3	8	6	13
Taman Rajo	5	7	-	-	8	6
Jambi Luar Kota	1	-	1	-	6	3
Sekernan	8	8	-	-	-	-
Muaro Jambi	51	64	25	21	47	51

Sumber/Source: BPS, Statistik Pertanian Hortikultura SPH-SBS/BPS-Statistics Indonesia, *Agricultural Statistic for Horticulture SPH-SBS*

Tabel
Table 5.1.2

Produksi Tanaman Sayuran Menurut Kecamatan dan Jenis Tanaman di Kabupaten Muaro Jambi (kw), 2021 dan 2022
Production of Vegetables by Subdistrict and Kind of Plant in Muaro Jambi Regency (qu), 2021 dan 2022

Kecamatan Subdistrict	Bawang Merah/Shallot		Bayam/Spinach	
	2021	2022	2021	2022
(1)	(2)	(3)	(4)	(5)
Mestong	-	-	120	359
Sungai Bahar	-	-	57	53
Bahar Selatan	-	-	7	101
Bahar Utara	-	-	34	28
Kumpeh Ulu	-	-	1 720	840
Sungai Gelam	282	112	6 500	4 025
Kumpeh	-	-	-	-
Maro Sebo	-	-	-	-
Taman Rajo	-	-	-	-
Jambi Luar Kota	-	-	-	-
Sekernan	-	-	-	-
Muaro Jambi	282	112	8 438	5 406

Lanjutan Tabel/*Continued Table* 5.1.2

Kecamatan Subdistrict	Ketimun/Cucumber		Kacang Panjang/Long Beans	
	2021	2022	2021	2022
(1)	(6)	(7)	(8)	(9)
Mestong	1 531	1 378	1 510	1 889
Sungai Bahar	-	0	28	35
Bahar Selatan	-	0	6	37
Bahar Utara	-	0	-	0
Kumpeh Ulu	5 455	3 795	3 665	3 064
Sungai Gelam	958	1 302	570	754
Kumpeh	-	-	-	-
Maro Sebo	528	402	494	290
Taman Rajo	73	473	62	88
Jambi Luar Kota	690	535	490	410
Sekernan	-	34	2	25
Muaro Jambi	9 235	7 919	6 827	6 592

Lanjutan Tabel/Continued Table 5.1.2

Kecamatan Subdistrict	Cabai Rawit Chili/Cayenne Pepper		Tomat/Tomato		Terung/Eggplant	
	2021	2022	2021	2022	2021	2022
(1)	(10)	(11)	(12)	(13)	(14)	(15)
Mestong	264	460	154	13	178	353
Sungai Bahar	6	4	-	-	2	1
Bahar Selatan	4	3	-	1	-	-
Bahar Utara	-	66	-	2	-	-
Kumpeh Ulu	1 610	1 570	1 850	1 168	2 412	1 663
Sungai Gelam	-	-	-	-	125	104
Kumpeh	-	-	-	-	-	-
Maro Sebo	400	152	207	62	130	107
Taman Rajo	43	126	-	-	36	23
Jambi Luar Kota	10	-	55	-	280	130
Sekernan	110	156	-	-	-	-
Muaro Jambi	2 447	2 537	2 266	1 246	3 163	2 381

Catatan/Note: Angka Sementara (ASEM)/ Preliminary Figures

Sumber/Source: BPS, Statistik Pertanian Hortikultura SPH-SBS/BPS-Statistics Indonesia, Agricultural Statistic for Horticulture SPH-SBS

Tabel
Table 5.1.3

Luas Panen Tanaman Sayuran dan Buah-buahan Semusim Menurut Jenis Tanaman di Kabupaten Muaro Jambi (ha), 2019–2022

Harvested Area of Seasonal Vegetables and Fruits by Kind of Plant in Muaro Jambi Regency (ha), 2019–2022

Jenis Tanaman Kind of Plants	2019	2020	2021	2022
(1)	(2)	(3)	(4)	(5)
Sayuran/Vegetables				
Bawang Daun/ <i>Wlech Onion</i>	1	-	5	1
Bawang Merah/ <i>Shallot</i>	22	-	2	4
Bayam/ <i>Spinach</i>	97	77	110	95
Buncis/ <i>Green Bean</i>	14	12	14	14
Cabai Besar/ <i>Chili (Capsicum Annum)</i>	261	262	103	...
Cabai Rawit/ <i>Chili (Capsicum Frutescens)</i>	44	53	51	64
Kacang Panjang/ <i>Yardlong Bean</i>	167	181	134	163
Kangkung/ <i>Kangkong</i>	102	86	102	83
Ketimun/ <i>Cucumber</i>	183	175	142	146
Labu Siam/ <i>Chayote</i>	-	-	-	-
Petsai/ <i>Chinese Cabbage</i>	52	56	55	60
Terung/ <i>Eggplant</i>	60	77	47	51
Tomat/ <i>Tomato</i>	28	26	25	21
Buah–buahan/ Fruits				
Blewah/ <i>Cantaloupe</i>	7	2	-	
Melon/ <i>Melon</i>	11	4	10	7
Semangka/ <i>Watermelon</i>	59	96	78	37

Catatan/Note: Angka Sementara (ASEM)/ Preliminary Figures

Sumber/Source: BPS, Statistik Pertanian Hortikultura SPH-SBS/BPS-Statistics Indonesia, Agricultural Statistic for Horticulture SPH-SBS

Tabel
Table 5.1.4

Produksi Tanaman Sayuran dan Buah-buahan Semusim Menurut Jenis Tanaman di Kabupaten Muaro Jambi (kw), 2019–2022
Production of Seasonal Vegetables and Fruits by Kind of Plant in Muaro Jambi Regency (qu), 2019–2022

Jenis Tanaman Kind of Plants	2019	2020	2021	2022
(1)	(2)	(3)	(4)	(5)
Sayuran/Vegetables				
Bawang Daun/ <i>Wlech Onion</i>	20	-	429	55
Bawang Merah/ <i>Shallot</i>	2 420	-	282	112
Bayam/ <i>Spinach</i>	7 338	3 464	8 438	5 406
Buncis/ <i>Green Bean</i>	335	315	518	412
Cabai Besar/ <i>Chili (Capsicum Annum)</i>	23 017	20 329	6 176	...
Cabai Rawit/ <i>Chili (Capsicum Frutescens)</i>	4 812	2 888	2 447	2 537
Kacang Panjang/ <i>Yarldong Bean</i>	13 667	10 999	6 827	6 592
Kangkung/ <i>Kangkong</i>	13 406	5 387	8 896	5 178
Ketimun/ <i>Cucumber</i>	15 199	8 611	9 235	7 919
Labu Siam/ <i>Chayote</i>	-	-	-	-
Petsai/ <i>Chinese Cabbage</i>	8 630	1 935	4 140	2 441
Terung/ <i>Eggplant</i>	8 123	5 240	3 163	2 381
Tomat/ <i>Tomato</i>	2 813	1 584	2 266	1 246
Buah–buahan/ Fruits				
Blewah/ <i>Cantaloupe</i>	1 875	66	-	-
Melon/ <i>Melon</i>	2 911	129	514	1 836
Semangka/ <i>Watermelon</i>	8 301	7 828	4 276	1 969

Catatan/Note: Angka Sementara (ASEM)/ Preliminary Figures

Sumber/Source: BPS, Statistik Pertanian Hortikultura SPH-SBS/BPS-Statistics Indonesia, Agricultural Statistic for Horticulture SPH-SBS

Tabel
Table 5.1.5

Luas Panen Tanaman Biofarmaka Menurut Kecamatan dan Jenis Tanaman di Kabupaten Muaro Jambi (m²), 2021 dan 2022

Harvested Area of Medicinal Plants by Subdistrict and Kind of Plant in Muaro Jambi Regency (m²), 2021 and 2022

Kecamatan Subdistrict	Jahe/Ginger (m ² / m ²)		Laos/Lengkuas/Galanga (m ² / m ²)	
	2021	2022	2021	2022
(1)	(2)	(3)	(4)	(5)
Mestong	700	2 000	400	1 400
Sungai Bahar	-	-	-	-
Bahar Selatan	-	-	-	-
Bahar Utara	-	-	-	-
Kumpeh Ulu	60	100	20	33
Sungai Gelam	600	150	300	100
Kumpeh	-	-	-	-
Maro Sebo	1 364	5 205	491	3 423
Taman Rajo	-	100	-	11 025
Jambi Luar Kota	2	2	2	2
Sekernan	-	-	-	-
Muaro Jambi	2 726	7 557	1 213	15 983

Lanjutan Tabel/Continued Table 5.1.5

Kecamatan Subdistrict	Kencur/East Indian Galangal (m ² / m ²)		Kunyit/Turmeric (m ² / m ²)	
	2021	2022	2021	2022
(1)	(6)	(7)	(8)	(9)
Mestong	270	1 120	15 000	18 970
Sungai Bahar	-	-	-	-
Bahar Selatan	-	-	-	-
Bahar Utara	-	-	-	-
Kumpeh Ulu	24	-	21	15
Sungai Gelam	200	200	1 500	500
Kumpeh	-	-	-	-
Maro Sebo	424	2 677	473	4 338
Taman Rajo	600	45	750	17 605
Jambi Luar Kota	2	1	3	3
Sekernan	-	-	-	-
Muaro Jambi	1 520	4 043	17 747	41 431

Lanjutan Tabel/Continued Table 5.1.5

Kecamatan Subdistrict	Temulawak/ Java Turmeric (m ² / m ²)		Mengkudu/Pace//Indian Mulberry (pohon/tree)	
	2021	2022	2021	2022
(1)	(10)	(11)	(12)	(13)
Mestong	-	-	-	-
Sungai Bahar	-	-	-	-
Bahar Selatan	-	-	-	-
Bahar Utara	-	-	-	-
Kumpeh Ulu	-	-	172	124
Sungai Gelam	-	-	-	-
Kumpeh	-	-	-	-
Maro Sebo	211	470	95	120
Taman Rajo	-	-	-	-
Jambi Luar Kota	2	-	-	-
Sekernan	-	-	-	-
Muaro Jambi	213	470	267	244

Catatan/Note: Angka Sementara (ASEM)/ Preliminary Figures

Sumber/Source: BPS, Statistik Pertanian Hortikultura SPH-TBF/BPS-Statistics Indonesia, Agricultural Statistic for Horticulture SPH-TBF

Tabel 5.1.6 **Produksi Tanaman Biofarmaka Menurut Kecamatan dan Jenis Tanaman di Kabupaten Muaro Jambi (kg), 2021 and 2022**
Production of Medicinal Plants by Subdistrict and Kind of Plant in Muaro Jambi Regency (kg), 2021 and 2022

Kecamatan Subdistrict	Jahe/Ginger		Laos/Lengkuas/Galanga	
	2021	2022	2021	2022
(1)	(2)	(3)	(4)	(5)
Mestong	2 300	1 760	2 600	1 460
Sungai Bahar	-	-	-	-
Bahar Selatan	-	-	-	-
Bahar Utara	-	-	-	-
Kumpeh Ulu	137	229	15	22
Sungai Gelam	1 250	36	800	36
Kumpeh	-	-	-	-
Maro Sebo	467	2 450	328	2 012
Taman Rajo	-	50	-	29 000
Jambi Luar Kota	30	18	18	18
Sekernan	-	-	-	-
Muaro Jambi	4 184	4 543	3 761	32 548

Lanjutan Tabel/Continued Table 5.1.6

Kecamatan Subdistrict	Kencur/East Indian Galangal		Kunyit/Turmeric	
	2021	2022	2021	2022
(1)	(6)	(7)	(8)	(9)
Mestong	510	1 200	8 200	8 208
Sungai Bahar	-	-	-	-
Bahar Selatan	-	-	-	-
Bahar Utara	-	-	-	-
Kumpeh Ulu	10	-	13	13
Sungai Gelam	450	68	2 550	215
Kumpeh	-	-	-	-
Maro Sebo	255	1 587	383	3 332
Taman Rajo	250	45	375	23 530
Jambi Luar Kota	20	10	30	30
Sekernan	-	-	-	-
Muaro Jambi	1 495	2 910	11 551	35 328

Lanjutan Tabel/Continued Table 5.1.6

Kecamatan Subdistrict	Temulawak/ Java Turmeric (m ² / m ²)		Mengkudu/Pace//Indian Mulberry (pohon/tree)	
	2021	2022	2021	2022
(1)	(10)	(11)	(12)	(13)
Mestong	-	-	-	-
Sungai Bahar	-	-	-	-
Bahar Selatan	-	-	-	-
Bahar Utara	-	-	-	-
Kumpeh Ulu	-	-	279	53
Sungai Gelam	-	-	-	-
Kumpeh	-	-	-	-
Maro Sebo	211	514	95	124
Taman Rajo	-	-	-	-
Jambi Luar Kota	16	-	-	-
Sekernan	-	-	-	-
Muaro Jambi	227	514	374	177

Catatan/Note: Angka Sementara (ASEM)/ Preliminary Figures

Sumber/Source: BPS, Statistik Pertanian Hortikultura SPH-TBF/BPS-Statistics Indonesia, Agricultural Statistic for Horticulture SPH-TBF

Tabel 5.1.7 **Luas Panen Tanaman Biofarmaka Menurut Jenis Tanaman di Kabupaten Muaro Jambi (m²), 2020–2022**
Harvested Area of Medicinal Plants by Kind of Plant in Muaro Jambi Regency (m²), 2020–2022

Jenis Tanaman Kind of Plants	Satuan/ Unit	2020	2021	2022
(1)	(2)	(3)	(4)	(5)
Dlingo/Dringo/ Sweet Root/Calamus	m ²
Jahe/ Ginger	m ²	2 739	2 726	7 557
Kencur/ East Indian Galangal	m ²	1 069	1 520	4 043
Kunyit/ Turmeric	m ²	8 152	17 747	41 431
Laos/Lengkuas/ Galanga	m ²	1 941	1 213	15 983
Lempuyang/ Zingiber Aromaticum	m ²	-	-	-
Mahkota Dewa/ God's Crown	pohon/ tree	34	9	5
Mengkudu/Pace/ Indian Mulberry	pohon/ tree	199	267	244
Sambiloto/ King of Bitter	m ²	4	-	-
Temulawak/ Java Turmeric	m ²	2	213	470

Catatan/Note: Angka Sementara (ASEM)/ Preliminary Figures

Sumber/Source: BPS, Statistik Pertanian Hortikultura SPH-TBF/BPS-Statistics Indonesia, Agricultural Statistic for Horticulture SPH-TBF

Tabel 5.1.8 **Produksi Tanaman Biofarmaka Menurut Jenis Tanaman di Kabupaten Muaro Jambi (kg), 2019–2022**
Table 5.1.8 **Production of Medicinal Plants by Kind of Plant in Muaro Jambi Regency (kg), 2019–2022**

Jenis Tanaman Kind of Plants	2019	2020	2021	2022
(1)	(2)	(3)	(4)	(5)
Dlingo/Dringo/ Sweet Root/Calamus	5
Jahe/ Ginger	14 751	21 243	4 184	4 543
Laos/Lengkuas/ Galanga	17 715	12 555	3 761	32 548
Kencur/ East Indian Galangal	5 629	3 837	1 495	2 910
Kunyit/ Turmeric	102 562	36 676	11 551	35 328
Lempuyang/ Zingiber Aromaticum	26	-	-	-
Mahkota Dewa/ God's Crown	1 989	1 150	168	120
Mengkudu/Pace/ Indian Mulberry	11 606	9 979	374	177
Sambiloto/ King of Bitter	51	8	-	-
Temulawak/ Java Turmeric	4	8	227	514

Catatan/Note: Angka Sementara (ASEM)/ Preliminary Figures

Sumber/Source: BPS, Statistik Pertanian Hortikultura SPH-TBF/BPS-Statistics Indonesia, Agricultural Statistic for Horticulture SPH-TBF

Tabel
Table 5.1.9**Produksi Buah-buahan Menurut Kecamatan dan Jenis Tanaman di Kabupaten Muaro Jambi (kw), 2021 and 2022*****Production of Fruits by Subdistrict and Kind of Plant in Muaro Jambi Regency (qui), 2021 and 2022***

Kecamatan Subdistrict	Mangga/Mango		Durian/Durian	
	2021	2022	2021	2022
(1)	(2)	(3)	(4)	(5)
Mestong	13	-	-	-
Sungai Bahar	246	241	146	18
Bahar Selatan	996	1 616	363	657
Bahar Utara	73	-	158	-
Kumpeh Ulu	-	-	-	57
Sungai Gelam	-	-	-	-
Kumpeh	-	-	-	-
Maro Sebo	716	1 621	9 519	6 498
Taman Rajo	-	104	951	921
Jambi Luar Kota	784	1 528	1 325	1 325
Sekernan	6 737	543	8 225	11 262
Muaro Jambi	9 565	5 653	20 687	20 737

Lanjutan Tabel/*Continued Table* 5.1.9

Kecamatan Subdistrict	Jeruk Siam/Kepron/Orange/ Tangeriner		Pisang/Banana	
	2021	2022	2021	2022
(1)	(6)	(7)	(8)	(9)
Mestong	-	-	745	774
Sungai Bahar	-	-	198	196
Bahar Selatan	192	206	890	1 112
Bahar Utara	227	-	148	1 348
Kumpeh Ulu	-	-	9 989	3 305
Sungai Gelam	102	7	1 294	1 195
Kumpeh	-	-	-	-
Maro Sebo	11 541	14 917	3 853	6 039
Taman Rajo	5	127	61	612
Jambi Luar Kota	-	-	7 365	14 790
Sekernan	-	-	-	89
Muaro Jambi	12 067	15 257	24 543	29 459

Lanjutan Tabel/*Continued Table* 5.1.9

Kecamatan Subdistrict	Pepaya/Papaya		Alpukat/Avocado	
	2021	2022	2021	2022
(1)	(10)	(11)	(12)	(13)
Mestong	202	60	19	1 149
Sungai Bahar	307	369	48	41
Bahar Selatan	301	366	67	101
Bahar Utara	-	270	78	-
Kumpeh Ulu	500	749	441	2 465
Sungai Gelam	4 500	136	135	17
Kumpeh	-	-	-	-
Maro Sebo	980	1 607	104	1 279
Taman Rajo	56	203	-	-
Jambi Luar Kota	774	1 597	213	216
Sekernan	762	199	241	104
Muaro Jambi	8 382	5 556	1 345	5 373

Lanjutan Tabel/Continued Table 5.1.9

Kecamatan Subdistrict	Duku/Langsar/Kokosan/Duku		Jambu Air/Water Apple	
	2021	2022	2021	2022
(1)	(14)	(15)	(16)	(17)
Mestong	16	21	48	215
Sungai Bahar	-	-	-	-
Bahar Selatan	-	-	-	-
Bahar Utara	-	-	-	-
Kumpeh Ulu	31 295	-	605	-
Sungai Gelam	12 108	-	869	1 260
Kumpeh	22 285	-	376	-
Maro Sebo	43 259	7 948	703	121
Taman Rajo	-	1 995	269	-
Jambi Luar Kota	3 453	905	125	207
Sekernan	1 700	3 731	20	340
Muaro Jambi	114 116	14 600	3 015	2 143

Lanjutan Tabel/*Continued Table 5.1.9*

Kecamatan Subdistrict	Jambu Biji/ <i>Guava</i>		Nenas/ <i>Pineapple</i>	
	2021	2022	2021	2022
(1)	(18)	(19)	(20)	(21)
Mestong	96	-	-	-
Sungai Bahar	-	-	-	-
Bahar Selatan	-	-	-	-
Bahar Utara	-	-	-	-
Kumpeh Ulu	418	-	-	-
Sungai Gelam	216	235	1 479 750	91 388
Kumpeh	358	-	-	-
Maro Sebo	927	115	-	-
Taman Rajo	157	-	-	-
Jambi Luar Kota	117	225	-	-
Sekernan	215	147	-	-
Muaro Jambi	2 504	722	1 479 750	91 388

Catatan/*Note*: -Data Bahar Selatan dan Bahar Utara masih tergabung dengan Kecamatan Sungai Bahar

Sumber/*Source*: BPS, Statistik Pertanian Hortikultura SPH-BST/*BPS-Statistics Indonesia, Agricultural Statistic for Horticulture SPH-BST*

Tabel
Table 5.1.10

Produksi Buah–Buahan dan Sayuran Tahunan Menurut Jenis Tanaman (kw) di Kabupaten Muaro Jambi, 2019–2022

Production of Annual Fruits and Vegetables by Kind of Plant in Muaro Jambi Regency (qui), 2019–2022

Jenis Tanaman <i>Kind of Plants</i>	2019	2020	2021	2022
(1)	(2)	(3)	(4)	(5)
Buah–Buahan/ Fruits:				
Alpukat/ <i>Avocado</i>	3 269	2 601	1 345	5 373
Belimbing/ <i>Star Fruit</i>	2 839	1 357	1 712	1 218
Duku/Langsai/Kokosan/ <i>Duku</i>	116 585	114 116	15 260	14 379
Durian/ <i>Durian</i>	85 852	50 553	20 687	20 737
Jambu Air/ <i>Rose Apple</i>	2 118	3 015	3 169	2 212
Jambu Biji/ <i>Guava</i>	1 216	2 504	2 466	3 395
Jeruk Besar/ <i>Pomelo</i>	1 070	469	365	831
Jeruk Siam/Keprok/ <i>Tangerine/Orange</i>	58 477	17 441	12 067	15 257
Mangga/ <i>Mango</i>	7 922	9 300	9 565	5 653
Manggis/ <i>Mangosteen</i>	910	1 530	1 263	1 361
Nangka/Cempedak/ <i>Jack Fruit</i>	16 493	9 878	7 104	5 354
Nenas/ <i>Pineapple</i>	1 365 018	1 479 750	91 392	957 850
Pepaya/ <i>Papaya</i>	15 122	9 719	8 382	5 556
Pisang/ <i>Banana</i>	68 066	58 104	24 543	29 459
Rambutan/ <i>Rambutan</i>	5 461	15 678	12 272	9 424
Sawo/Sapodilla/ <i>Star Apple</i>	3 429	4 802	882	2 296
Sirsak/ <i>Soursop</i>	1 354	1 722	2 074	3 413
Sukun/ <i>Bread Fruit</i>	1 833	3 776	1 724	2 459
Sayuran/ Vegetables :				
Jengkol/ <i>Jengkol</i>	4 997	12 501	7 746	11 679
Melindo/ <i>Melindo</i>	25 816	13 027	10 483	12 635
Petai/ <i>Twisted Cluster Bean</i>	1 125	303	1 433	1 017

Catatan/Note: Angka Sementara (ASEM)/ Preliminary Figures

Sumber/Source: BPS, Statistik Pertanian Hortikultura SPH-BST/BPS-Statistics Indonesia, Agricultural Statistic for Horticulture SPH-BST

5.2 PERKEBUNAN ESTATE CROPS

Tabel 5.2.1 Luas Areal Tanaman Perkebunan Menurut Kecamatan dan Jenis Tanaman di Kabupaten Muaro Jambi (ha), 2021 dan 2022
Planted Area of Estate Crops by Subdistrict and Type of Crops in Muaro Jambi Regency (ha), 2021 dan 2022

Kecamatan Subdistrict	Kelapa Sawit/Oil Palm		Kelapa/Coconut	
	2021 ²	2022 ²	2021 ²	2022 ²
(1)	(2)	(3)	(4)	(5)
Mestong	3 467,00	3 467,00	227,00	227,00
Sungai Bahar	26 260,00	26 260,00	–	–
Bahar Selatan	8 931,00	8 931,00	–	–
Bahar Utara	8 014,00	8 014,00	–	–
Kumpeh Ulu	15 852,00	15 852,00	193,00	193,00
Sungai Gelam	8 564,00	9 564,00	120,00	120,00
Kumpeh	15 040,00	15 040,00	79,00	79,00
Maro Sebo	9 810,00	9 810,00	50,00	50,00
Taman Rajo	1 245,00	1 245,00	31,00	31,00
Jambi Luar Kota	10 706,00	10 706,00	260,00	260,00
Sekernan	27 514,00	27 516,00	33,00	33,00
Muaro Jambi	135 403,00	136 405,00	993,00	993,00

Lanjutan Tabel/Continued Table 5.2.1

Kecamatan Subdistrict	Karet/Rubber		Kopi/Coffee	
	2021 ²	2022 ²	2021 ²	2022 ²
(1)	(6)	(7)	(8)	(9)
Mestong	14 587,00	14 587,00	5,00	5,00
Sungai Bahar	308,00	308,00	–	–
Bahar Selatan	151,00	151,00	–	–
Bahar Utara	70,00	70,00	–	–
Kumpeh Ulu	467,00	467,00	–	–
Sungai Gelam	8 143,00	8 143,00	–	–
Kumpeh	1 943,00	1 943,00	42,00	42,00
Maro Sebo	3 575,00	3 575,00	17,00	17,00
Taman Rajo	2 680,00	2 680,00	10,00	10,00
Jambi Luar Kota	7 989,00	7 989,00	20,00	20,00
Sekernan	15 975,00	15 975,00	–	–
Muaro Jambi	55 888,00	55 888,00	94,00	94,00

Lanjutan Tabel/*Continued Table 5.2.1*

Kecamatan Subdistrict	Kakao/Cocoa	
	2021 ²	2022 ²
(1)	(10)	(11)
Mestong	11,00	11,00
Sungai Bahar	–	–
Bahar Selatan	–	–
Bahar Utara	–	–
Kumpeh Ulu	58,00	58,00
Sungai Gelam	62,00	62,00
Kumpeh	507,00	556,00
Maro Sebo	38,00	38,00
Taman Rajo	31,00	31,00
Jambi Luar Kota	27,00	27,00
Sekernan	73,00	73,00
Muaro Jambi	807,00	856,00

Catatan/Note: ¹ Angka Tetap (Atap) / fixed number

² Angka Sementara (Asem) / Preliminary Figures

Sumber/Source: Dinas Perkebunan dan Peternakan Kabupaten Muaro Jambi / Regional Office of Agricultural and Food Security of Muaro Jambi Regency

Tabel
Table 5.2.2

Produksi Perkebunan Menurut Kecamatan dan Jenis Tanaman di Kabupaten Muaro Jambi (ton), 2021 dan 2022
Production of Estate by Subdistrict and Type of Crops in Muaro Jambi Regency (ton), 2021 and 2022

Kecamatan Subdistrict	Kelapa Sawit/Oil Palm		Kelapa/Coconut	
	2021 ²	2022 ²	2021 ²	2022 ²
(1)	(2)	(3)	(4)	(5)
Mestong	6 689,00	6 689,00	137,00	141,00
Sungai Bahar	33 689,00	33 689,00	–	–
Bahar Selatan	7 473,00	7 473,00	–	–
Bahar Utara	6 225,00	6 225,00	–	–
Kumpeh Ulu	42 542,00	42 542,00	127,00	130,00
Sungai Gelam	17 769,00	17 769,00	72,00	75,00
Kumpeh	27 763,00	27 763,00	33,00	36,00
Maro Sebo	15 235,00	15 235,00	15,00	17,00
Taman Rajo	970,00	970,00	9,00	12,00
Jambi Luar Kota	16 360,00	16 360,00	154,00	159,00
Sekernan	58 010,00	58 010,00	12,00	12,00
Muaro Jambi	232 725,00	232 725,00	559,00	582,00

Lanjutan Tabel/*Continued Table* 5.2.2

Kecamatan Subdistrict	Karet/Rubber		Kopi/Coffee	
	2021 ²	2022 ²	2021 ²	2022 ²
(1)	(6)	(7)	(8)	(9)
Mestong	8 197,00	8 197,00	2,00	2,00
Sungai Bahar	217,00	217,00	–	–
Bahar Selatan	116,00	116,00	–	–
Bahar Utara	55,00	55,00	–	–
Kumpeh Ulu	363,00	363,00	–	–
Sungai Gelam	4 906,00	4 906,00	–	–
Kumpeh	1 077,00	1 077,00	11,00	11,00
Maro Sebo	2 380,00	2 380,00	5,00	5,00
Taman Rajo	1 654,00	1 654,00	2,00	2,00
Jambi Luar Kota	3 745,00	3 745,00	7,00	7,00
Sekernan	11 583,00	11 583,00	–	–
Muaro Jambi	34 293,00	34 293,00	27,00	27,00

Lanjutan Tabel/Continued Table 5.2.2

Kecamatan Subdistrict	Kakao/Cocoa	
	2021 ²	2022 ²
(1)	(10)	(11)
Mestong	4,00	4,00
Sungai Bahar	–	–
Bahar Selatan	–	–
Bahar Utara	–	–
Kumpeh Ulu	25,00	25,00
Sungai Gelam	36,00	36,00
Kumpeh	242,00	242,00
Maro Sebo	15,00	15,00
Taman Rajo	10,00	10,00
Jambi Luar Kota	10,00	10,00
Sekernan	16,00	16,00
Muaro Jambi	358,00	358,00

Catatan/Note: ¹ Angka Tetap (Atap) / fixed number

² Angka Sementara (Asem) / Preliminary Figures

Sumber/Source: Dinas Perkebunan dan Peternakan Kabupaten Muaro Jambi / Regional Office of Agricultural and Food Security of Muaro Jambi Regency

5.3 PERIKANAN FISHERY

Tabel 5.3.1 **Produksi Penangkapan Ikan Menurut Kecamatan dan Jenis Alat Tangkap (ton), 2022**
Fishing Production by Subdistrict and Type of Fishing Gear (ton), 2022

Kecamatan <i>Subdistrict</i>	Jaring Insang <i>Gill Nets</i>	Bubu <i>Bubu</i>
(1)	(2)	(3)
Mestong	-	-
Sungai Bahar	-	-
Bahar Selatan	-	-
Bahar Utara	-	-
Kumpeh Ulu	5	170
Sungai Gelam	-	-
Kumpeh	220	225
Maro Sebo	49	51
Taman Rajo	51	37
Jambi Luar Kota	52,20	49
Sekernan	57	47
Muaro Jambi	434,2	579

Lanjutan Tabel/Continued Table 5.3.1

Kecamatan Subdistrict	Rawai Longline	Anco/Tangkal Tangkal	Jala Tebar Stocking Nets	Jumlah Total
(1)	(4)	(5)	(6)	(7)
Mestong	-	-	-	-
Sungai Bahar	-	-	-	-
Bahar Selatan	-	-	-	-
Bahar Utara	-	-	-	-
Kumpeh Ulu	15	5	7	202
Sungai Gelam	-	-	-	-
Kumpeh	101	0	80,1	626,1
Maro Sebo	39	17	54	210
Taman Rajo	56	21	52	217
Jambi Luar Kota	43,3	15	77,2	236,7
Sekernan	53	0	78,2	235,2
Muaro Jambi	307,3	58	348,5	1727,0

Sumber/Source: Dinas Perikanan Kabupaten Muaro Jambi/ Fishery Office of Muaro Jambi Regency

Tabel
Table 5.3.2

Produksi Penangkapan Ikan Menurut Kecamatan dan Jenis Ikan (ton), 2022
Fishing Production by Subdistrict and Type of Fish (ton), 2022

Kecamatan Subdistrict	Betok Betok	Belut Eel	Baug Baug	Tapah Tapah	Keting Keting
(1)	(2)	(3)	(4)	(5)	(6)
Mestong	-	-	-	-	-
Sungai Bahar	-	-	-	-	-
Bahar Selatan	-	-	-	-	-
Bahar Utara	-	-	-	-	-
Kumpeh Ulu	5	100	8	0	5
Sungai Gelam	-	-	-	-	-
Kumpeh	10	150	10	3	18
Maro Sebo	12	19	20	2	0
Taman Rajo	20	25	15	3	0
Jambi Luar Kota	31	12	14	2,7	0
Sekernan	20	10	15	1	0
Muaro Jambi	98	316	82	11,7	23

Lanjutan Tabel/Continued Table 5.3.2

Kecamatan Subdistrict	Sepat Siam Sepat	Gabus Snake Head	Toman Toman	Nila Parrot Fish	Lele Catfish
(1)	(7)	(8)	(9)	(10)	(11)
Mestong	-	-	-	-	-
Sungai Bahar	-	-	-	-	-
Bahar Selatan	-	-	-	-	-
Bahar Utara	-	-	-	-	-
Kumpeh Ulu	5	10	5	0	0
Sungai Gelam	-	-	-	-	-
Kumpeh	10	100	50	3	2
Maro Sebo	18	21	14	10	9
Taman Rajo	30	25	16	19	15
Jambi Luar Kota	18	10	8	40	10
Sekernan	17	15	10	30	15
Muaro Jambi	98	181	103	102	51

Lanjutan Tabel/*Continued Table 5.3.2*

Kecamatan <i>Subdistrict</i>	Jelawat <i>Jelawat</i>	Lukas <i>Lukas</i>	Nilem <i>Nilem</i>	Parai/ Seluang <i>Seluang</i>	Salab/ Lampan <i>Salap Fish</i>
(1)	(12)	(13)	(14)	(15)	(16)
Mestong	-	-	-	-	-
Sungai Bahar	-	-	-	-	-
Bahar Selatan	-	-	-	-	-
Bahar Utara	-	-	-	-	-
Kumpeh Ulu	0	4	2	20	0
Sungai Gelam	-	-	-	-	-
Kumpeh	2	10	10	50	15
Maro Sebo	5	1	1	0	0
Taman Rajo	10	1	1	1	0
Jambi Luar Kota	7	5	9	0	0
Sekernan	9	8	9	0	0
Muaro Jambi	33	29	32	71	15

Lanjutan Tabel/*Continued Table* 5.3.2

Kecamatan <i>Subdistrict</i>	Tambakan <i>Tambakan</i>	Belida <i>Belida</i>	Gurame <i>Gurame</i>	Patin <i>Patin</i>	Lais <i>Lais</i>	Udang <i>Shrimp</i>
(1)	(17)	(18)	(19)	(20)	(21)	(22)
Mestong	-	-	-	-	-	-
Sungai Bahar	-	-	-	-	-	-
Bahar Selatan	-	-	-	-	-	-
Bahar Utara	-	-	-	-	-	-
Kumpeh Ulu	30	0	2	3	1	2
Sungai Gelam	-	-	-	-	-	-
Kumpeh	100	2	1	5	20	55,1
Maro Sebo	25	0	5	9	17	22
Taman Rajo	25	0	1	3	2	5
Jambi Luar Kota	23	3	1	11	15	17
Sekernan	16	0	1,2	15	25	19
Muaro Jambi	219	5	11,2	46	80	120,1

Sumber/*Source*: Dinas Perikanan Kabupaten Muaro Jambi/ *Fishery Office of Muaro Jambi Regency*

Tabel 5.3.3 **Produksi Pembesaran Ikan Menurut Kecamatan dan Jenis Ikan (ton), 2022**
Fish Cultivating Production by Subdistrict and Type of Fish (ton), 2022

Kecamatan Subdistrict	Lele Cat Fish	Gurame Carp	Ikan Mas Gold Fish	Nila Nila	Patin Patin
(1)	(2)	(3)	(4)	(5)	(6)
Mestong	760,00	10,00	-	-	113,05
Sungai Bahar	210,00	17,21	-	-	
Bahar Selatan	120,00	32,00	-	-	45,20
Bahar Utara	100,00	27,42	-	-	17,00
Kumpeh Ulu	2 504,66	710,00	-	-	5 200,00
Sungai Gelam	2 330,00	145,50	-	-	3310,00
Kumpeh	209,75	-	-	-	
Maro Sebo	35,01	-	7,00	15,30	9,00
Taman Rajo	120,00	10,05	-	200,40	17,00
Jambi Luar Kota	410,30	-	1 790,05	3 779,00	
Sekernan	653,10	-	1 006,00	1 500,00	300,00
Muaro Jambi	7 452,82	952,18	2 803,05	5 494,70	9 011,25

Lanjutan Tabel/*Continued Table 5.3.3*

Kecamatan Subdistrict	Sepat Rawa Sepat Rawa	Tambakan Tambakan	Toman Toman	Jumlah Total
(1)	(17)	(18)	(19)	(20)
Mestong	-	-	-	883,05
Sungai Bahar	-	-	70,00	297,21
Bahar Selatan	-	-	23,00	220,20
Bahar Utara	-	-	50,00	194,42
Kumpeh Ulu	-	-	-	8 414,66
Sungai Gelam	-	-	-	5 785,50
Kumpeh	-	-	300,00	509,75
Maro Sebo	-	-	10,00	76,31
Taman Rajo	15,00	-	214,00	576,45
Jambi Luar Kota	-	-	-	5 979,35
Sekernan	-	-	-	3 459,10
Muaro Jambi	15,00	0,00	667,00	26 396,00

Sumber/*Source*: Dinas Perikanan Kabupaten Muaro Jambi/ *Fishery Office of Muaro Jambi Regency*

Industri, Pertambangan dan Energi

Industry, Mining, and Energy


6

JUMLAH PELANGGAN
LISTRIK

32.824 Pelanggan

JUMLAH LISTRIK
TERJUAL

87.436.032 kWh



JUMLAH PELANGGAN
PDAM

15.482 Pelanggan

JUMLAH AIR
DISALURKAN

2.358.345 m³



PENJELASAN TEKNIS

1. Pelanggan adalah individu atau kelompok, baik rumah tangga, perusahaan atau institusi nonprofit yang membeli air bersih dari perusahaan air bersih.
2. Air disalurkan adalah volume air bersih dari perusahaan air bersih

TECHNICAL NOTES

1. *Customers are individuals or groups, whether household, company or non-profit institutions that buy water supply from water supply establishment.*
2. *Distributed water is the volume of water supply from water supply establishment.*

<https://muarojambikab.bps.go.id>

ULASAN

Tahun 2022 pelanggan listrik DI ULP Seberang Kota meningkat menjadi 32.824 rumah tangga atau naik 3,94 persen dari tahun sebelumnya.

DESCRIPTION

In 2020 electricity consumers in ULP Seberang Kota rise to 32.824 costumers or grew up 3,94 percent from previous year.

<https://muarojambikab.bps.go.id>

Gambar 6.1
Figures

Jumlah Pelanggan Listrik, 2018-2022
Number of Electricity Consumer, 2018- 2022



Sumber/Source : Perusahaan Listrik Negara Cabang Ranting Muaro Jambi/ National Electricity Company at Branch in Muaro Jambi Regency

Gambar 6.2 Jumlah Pelanggan PDAM Tirta Muaro Jambi, 2015-2022
Figures 6.2 Number of Electricity Consumer, 2015- 2022



Sumber/Source: Perusahaan Daerah Air Minum Tirta Muaro Jambi/ Tirta Muaro Jambi Water Supply Company

Tabel
Table 6.1**Jumlah Pelanggan Listrik Menurut ULP di UP3 Jambi,
2018–2022**
**Number of Electricity Customers by ULP at UP3 Jambi,
2018–2022**

Kecamatan Subdistrict	2018	2019	2020	2021	2022
(1)	(2)	(3)	(4)	(5)	(6)
ULP Telanai Pura	121 093	126 594	131 359	135 611	140 195
ULP Kota Baru	153 222	164 096	172 491	183 027	192 483
ULP Seberang Kota	27 276	28 765	30 015	31 580	32 824
ULP Muara Bulian	83 007	87 432	92 269	97 143	102 376
ULP Kuala Tungkal	63 589	69 080	75 430	84 373	89 382
ULP Muara Sabak	53 952	57 744	61 229	65 075	67 677
UP3 Jambi	502 139	533 711	562 793	596 809	624 937

Sumber/Source: Perusahaan Listrik Negara Cabang Ranting Muaro Jambi/ *National Electricity Company at Branch in Muaro Jambi Regency*

Tabel
Table 6.2**Daya Terpasang, Produksi, dan Distribusi Listrik PT PLN
UIW S2JB UP3 Jambi, 2022**
**Installed Electricity Power, Production, and Distribution of
PT PLN UIW S2JB UP3 Jambi, 2022**

Kecamatan Subdistrict	Daya Terpasang	Produksi Listrik Electricity	Listrik Terjual	Dipakai Sendiri	Susut/Hilang
	Installed Electricity Power (KVA)	Production (KWh)	Electricity Sold (KWh)	Own Used (KWh)	Shrunked/ Lost (KWh)
(1)	(2)	(3)	(4)	(5)	(6)
ULP Telanai Pura	301 307	550 012 631	458 372 823	2 625 867	44 783 643
ULP Kota Baru	339 107	555 373 502	468 649 161	3 241 904	57 952 864
ULP Seberang Kota	54 952	107 343 660	87 436 032	543 877	4 141 783
ULP Muara Bulian	161 526	239 020 789	205 458 173	2 022 427	30 515 933
ULP Kuala Tungkal	131 696	214 382 969	142 364 636	4 479 706	23 917 679
ULP Muara Sabak	89 856	136 608 660	99 991 197	2 643 380	16 552 182
UP3 Jambi	1 078 444	1 685 070 889	1 462 272 023	15 563 932	183 732 886
UP3 Jambi	1 078 444	1 685 070 889	1 462 272 023	15 563 932	183 732 886

Sumber/Source: Perusahaan Listrik Negara Cabang Ranting Muaro Jambi/ *National Electricity Company at Branch in Muaro Jambi Regency*

Tabel
Table 6.3**Jumlah Pelanggan PDAM Menurut Kecamatan, 2015–2020**
Number of PDAM Customers by Subdistrict, 2015–2020

Kecamatan Subdistrict	2015	2016	2017	2018	2019	2020	2021	2022
(1)	(2)	(3)	(4)	(5)	(6)	(7)	(8)	(9)
Mestong
Sungai Bahar	29	30	74	76
Bahar Selatan
Bahar Utara
Kumpeh Ulu
Sungai Gelam	135	135	178	184	189	210	218	216
Kumpeh	131	141	149	170	174	212	212	13
Maro Sebo	212	212	233	229	255	242	222	221
Taman Rajo	810	819	895	927	1 100	1 307	1 488	1 618
Jambi Luar Kota	6 446	7 015	7 611	8 589	10 451	11 344	12 226	12 837
Sekernan	1 790	2 207	2 187	2 193	2 300	2 168	2 012	2 012
Muaro Jambi	9 524	10 529	11 253	12 292	14 469	15 482	16 378	16 917

Sumber/Source: Perusahaan Daerah Air Minum Tirta Muaro Jambi/ *Tirta Muaro Jambi Water Supply Company*

Tabel
Table 6.4**Jumlah Pelanggan dan Air yang Disalurkan Menurut Jenis Pelanggan, 2022**
Number of Customers and Distributed Water by Type of Customers, 2022

Kecamatan Subdistrict	Pelanggan Number of Customers	Air Disalurkan Distributed Water (m³)	Nilai Value (000 Rp)
(1)	(2)	(3)	(4)
Sosial/ <i>Social</i>	120	33261	92 846 000
Rumah Tangga/ <i>Household</i>	16 034	2919675	6 852 871 000
Instansi Pemerintah/ <i>Government Institution</i>	61	48222	197 627 000
Niaga/ <i>Trade</i>	699	128296	801 480 000
Industri/ <i>Industry</i>	1	15	45
Khusus/ <i>Exclusive</i>	2	60	212
Jumlah/ <i>Total</i>	16 917	3 129 529	7 944 824 257

Sumber/Source: Perusahaan Daerah Air Minum Tirta Muaro Jambi/ *Tirta Muaro Jambi Water Supply Company*

Pariwisata

Tourism

7



799

rumah makan berada di
Kabupaten Muaro Jambi



WATERBOOM CITRARAYA CITY

Objek wisata di
Kabupaten Muaro
Jambi

26 971

Pengunjung

ULASAN

Terdapat 1 (satu) hotel non bintang di Kabupaten Muaro Jambi, yang terletak di Kecamatan Jambi Luar Kota.

Terdapat 799 restoran dan rumah makan yang tersebar di 11 kecamatan di Kabupaten Muaro Jambi pada tahun 2021. Kecamatan Jambi Luar Kota memiliki restoran/rumah makan terbanyak di Kabupaten Muaro Jambi, yaitu 169 buah.

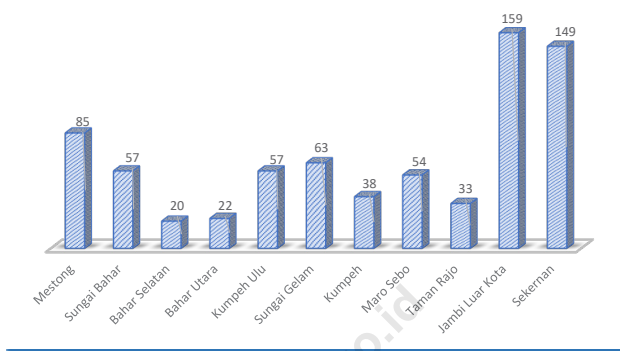
DESCRIPTION

There was 1 (one) non star hotel at Muaro Jambi Regency, was at Jambi Luar Kota District.

There are 799 restaurants spread across 11 districts in Muaro Jambi Regency at 2021. Jambi Luar Kota District has the most restaurants in Muaro Jambi Regency, each were 169 restaurants.

<https://muarojambikab.bps.go.id>

Gambar 7.1 Jumlah Restoran Menurut Kecamatan , 2021
Figures 7.1 Number of Restaurant by Subdistrict, 2021



Catatan/Note: ¹Jumlah rumah makan berdasarkan jumlah obyek yang membayar pajak rumah makan/ *The number of restaurants is based on the number of tax objects that pay restaurant taxes*

Sumber/Source: Badan Pengelola Pajak dan Retribusi Daerah Kabupaten Muaro Jambi/ *Regional Tax and Retribution Management of Muaro Jambi Regency*

Tabel
Table 7.1

**Jumlah Rumah Makan¹/Restoran Menurut Kecamatan,
2019-2021**
Number of Restaurants by Subdistrict, 2019-2021

Kecamatan Subdistrict	2019	2020	2021
(1)	(2)	(3)	(4)
Mestong	82	85	90
Sungai Bahar	54	57	59
Bahar Selatan	20	20	22
Bahar Utara	22	22	23
Kumpeh Ulu	57	57	61
Sungai Gelam	65	63	69
Kumpeh	37	38	40
Maro Sebo	54	54	59
Taman Rajo	33	33	33
Jambi Luar Kota	156	159	169
Sekernan	147	149	174
Muaro Jambi	727	737	799

Catatan/Note: ¹Jumlah rumah makan berdasarkan jumlah obyek yang membayar pajak rumah makan/ *The number of restaurants is based on the number of tax objects that pay restaurant taxes*

Sumber/Source: Badan Pengelola Pajak dan Retribusi Daerah Kabupaten Muaro Jambi/ *Regional Tax and Retribution Management of Muaro Jambi Regency*

Tabel
Table 7.2

Objek Wisata di Kabupaten Muaro Jambi, 2021
Attractions in Muaro Jambi Regency, 2021

<i>Nama Objek Wisata</i> <i>Attraction Name</i>	<i>Lokasi/ Kecamatan</i> <i>Location/ Subdistricts</i>	<i>Jarak dari Ibukota Kabupaten</i> <i>Distance from Capital Of Regency</i> <i>(km)</i>	<i>Jumlah Pengunjung</i> <i>Number of Visitors</i> <i>(orang/person)</i>
(1)	(2)	(3)	(4)
Candi Muarajambi	Maro Sebo	20	60 600
Danau Tangkas	Sekernan	15	13 126
Lubuk Penyengat	Maro Sebo	15	1 158
Wisata Alam Sebapo	Mestong	36	2 798
Water Boom Citraraya City	Jambi Luar Kota	19	26 971
Taman ACI	Kumpeh Ulu	23	877

Sumber/Source: Dinas Kebudayaan, Pariwisata, Pemuda dan Olahraga Kabupaten Muaro Jambi/ *Department of Culture, Tourism, Youth and Sports of Muaro Jambi Regency*

8

Panjang Jalan Menurut Kondisi Jalan



Baik



485,20 KM

Sedang



168,45 KM

Rusak



130,43 KM

Rusak Berat



190,03 KM

PENJELASAN TEKNIS

1. Kendaraan bermotor adalah setiap kendaraan yang digerakkan oleh peralatan teknik yang ada pada kendaraan tersebut, biasanya digunakan untuk angkutan orang atau barang di atas jalan raya selain kendaraan yang berjalan di atas rel, Kendaraan bermotor yang dicatat adalah semua jenis kendaraan kecuali kendaraan bermotor TNI/Polri dan Korps Diplomatik,
2. Mobil penumpang adalah setiap kendaraan bermotor yang dilengkapi dengan tempat duduk untuk sebanyak-banyaknya delapan orang, tidak termasuk tempat duduk untuk pengemudi, baik dilengkapi atau tidak dilengkapi bagasi,
3. Mobil bis adalah setiap kendaraan bermotor yang dilengkapi dengan tempat duduk untuk lebih dari delapan orang, tidak termasuk tempat duduk untuk pengemudi, baik dilengkapi atau tidak dilengkapi bagasi,
4. Mobil truk adalah setiap kendaraan bermotor yang digunakan untuk angkutan barang, selain mobil penumpang, mobil bis dan kendaraan bermotor roda dua,
5. Kantor Pos adalah tempat pemberi pelayanan komunikasi tertulis dan atau surat elektronik, layanan paket, layanan logistik, layanan transaksi keuangan, dan

TECHNICAL NOTES

1. *Motor vehicles are any kind of vehicles motorized by machine set up in those vehicles, they are usually used for transporting peoples or goods on roads except vehicles moving along a railway line, The data cover all kinds of motor vehicles except those belong to Indonesia Army Force Indonesian State Police and Diplomatic Corps,*
2. *Passenger cars are any motor vehicles with no more than eight seats, excluding seat for driver, it can be with or without hoot,*
3. *Buses are large passenger cars having seats for more than eight passengers, excluding seat for driver, it can be with or without hoot,*
4. *Trucks are any motor vehicles used to transport goods excluding passenger cars, buses, and motorcycles,*
5. *Post Office is a service provider facility of written communication and or electronic mail, parcel service, logistics services, financial transaction services, and postal services to the public, Postal house has the same function as the post office and subsidiary of post office, the difference is that postal house is usually located in remote areas,*
6. *Telecommunication includes every transmitting, delivering and or receiving from every information of marking, signal, article, picture, sound and voice through strand of*

- layanan keagenan pos untuk kepentingan umum, Rumah pos berfungsi sama seperti kantor pos dan kantor pos pembantu, bedanya rumah pos biasanya terletak di daerah terpencil,
6. Telekomunikasi adalah setiap pemancaran, pengiriman dan atau penerimaan dari setiap informasi dalam bentuk tanda-tanda, isyarat, tulisan, gambar, suara dan bunyi melalui sistem kawat, optik, radio atau sistem elektromagnetik lainnya,
 7. Jaringan telekomunikasi adalah rangkaian perangkat telekomunikasi dan kelengkapannya yang digunakan dalam bertelekomunikasi,
 8. Telepon tetap kabel dalam Susenas disebut telepon rumah adalah jaringan telekomunikasi menggunakan perangkat telepon tetap dengan kabel yang secara umum diatur oleh standar-standar teknis dengan menggunakan suatu nomor telepon, dikenal pula sebagai *Public Switched Telephone Network (PSTN)*, Pada umumnya dimanfaatkan untuk telepon rumah dan jaringan internet, memiliki kemampuan menghantarkan sinyal dengan kuat dan jelas dengan biaya yang relatif lebih murah.
- wire system, optic, radio or other electromagnetic system,*
7. *Telecommunication network is peripheral network of telecommunication and its equipment used in the means of telecommunication,*
 8. *Fixed line telephone based on Susenas called home phone is a telecommunication network using fixed line telephone device which is generally regulated by technical standards, using a phone number, also known as the Public Switched Telephone Network (PSTN), It is generally used for home phone and Internet networks, has the ability to deliver a strong and clear signal with a relatively low cost.*

ULASAN

Jalan merupakan salah satu sarana penting dalam menunjang perekonomian suatu daerah. Pada tahun 2022, sebanyak 50 persen kondisi jalan kabupaten baik, 13 persen rusak dan 20 persen rusak berat. Sementara panjang jalan aspal tahun 2022 mencapai 432,02 km jalan kabupaten dan 542,09 km masih belum diaspal.

Terdapat 6 Kantor Pos Cabang yang tersebar di Kabupaten Muaro Jambi, antara lain Kecamatan Mestong, Sungai Bahar, Kumpeh, Jambi Luar Kota dan Sekernan.

DESCRIPTION

Road is one of important part in supporting area economics. In 2022 50 percent was good road condition, 13 percent in broken condition and 20 percent in heavy broken. While length of road regency with asphalt surface achieved 432,02 km and 542,09 km was not asphalted yet.

There were 6 Auxiliary Post Office that spread around Muaro Jambi Regency, which are at Mestong Sub District, Sungai Bahar Sub District, Kumpeh Sub District, Jambi Luar Kota Sub District and Sekernan Sub District.

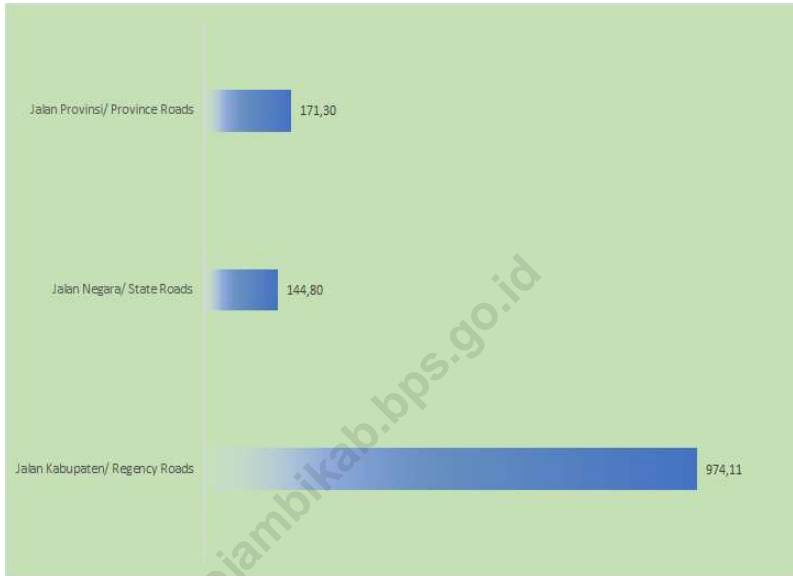
Gambar 8.1 Panjang Jalan Kabupaten menurut Jenisnya (Km), 2022
Figures 8.1 Length of Roads by Type of Road Surface (Km), 2022



Sumber/Source: Dinas Pekerjaan Umum Kabupaten Muaro Jambi/ Public Development Service of Muaro Jambi Regency

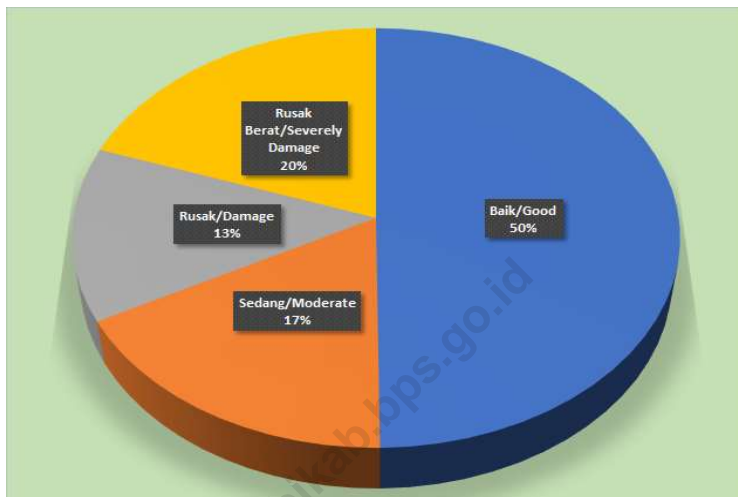
Gambar 8.2
Figures

Panjang Jalan Menurut Tingkat Kewenangan Pemerintahan (Km), 2022
Length of Roads by Level of Government Authority (Km), 2022



Sumber/Source: Dinas Pekerjaan Umum Kabupaten Muaro Jambi/ *Public Development Service of Muaro Jambi Regency*

Gambar 8.3 **Panjang Jalan Menurut Kondisi Jalan (%), 2022**
Figures **Length of Roads by Conditions of Road (%),2022**



Sumber/Source: Dinas Pekerjaan Umum Kabupaten Muaro Jambi/ *Public Development Service of Muaro Jambi Regency*

8.1 TRANSPORTASI TRANSPORTATION

Tabel 8.1.1 Panjang Jalan Menurut Tingkat Kewenangan Pemerintahan di Kabupaten Muaro Jambi (km), 2018–2022
Length of Roads by Level of Government Authority in Muaro Jambi Regency (km), 2018–2022

Tingkat Kewenangan Pemerintahan Level of Government Authority	2018	2019	2020	2021	2022
(1)	(2)	(3)	(4)	(5)	(6)
Negara/State	144,80	144,80	144,80	144,80	144,80
Provinsi/Province	171,30	171,30	171,30	171,30	171,30
Kabupaten/Regency	944,59	955,89	960,46	971,81	974,11
Jumlah/Total	1 260,69	1 271,99	1 276,56	1 287,91	1 290,21

Sumber/Source: Dinas Pekerjaan Umum Kabupaten Muaro Jambi/ Public Development Service of Muaro Jambi Regency

Tabel 8.1.2 Panjang Jalan Menurut Jenis Permukaan Jalan di Kabupaten Muaro Jambi (km), 2018–2022
Table 8.1.2 Length of Roads by Type of Road Surface in Muaro Jambi Regency(km), 2018–2022

Jenis Permukaan Jalan Type of Road Surface	2018	2019	2020	2021	2022
(1)	(2)	(3)	(4)	(5)	(6)
Aspal/ Paved	471,71	473,19	448,20	434,17	432,02
Kerikil/ Gravel	326,63	319,16	327,39	331,46	342,99
Beton/ Concrete	33,33	41,62	62,09	79,44	83,10
Tanah/ Soil	112,92	121,92	122,79	126,74	116,00
Jalan Kabupaten/ Regency Roads	944,59	955,89	960,46	971,81	974,11
Jalan Negara/ State Roads	144,80	144,80	144,80	144,80	144,80
Jalan Provinsi/ Province Roads	171,30	171,30	171,30	171,30	171,30
Jumlah/Total	1 260,69	1 271,99	1 276,56	1 287,91	1 290,21

Sumber/Source: Dinas Pekerjaan Umum Kabupaten Muaro Jambi/ Public Development Service of Muaro Jambi Regency

Tabel
Table 8.1.3

Panjang Jalan Menurut Kondisi Jalan di Kabupaten Muaro Jambi (km), 2018–2022
Length of Roads by Condition of Roads in Muaro Jambi Regency (km), 2018–2022

Kondisi Jalan <i>Condition of Roads</i>	2018	2019	2020	2021	2022
(1)	(2)	(3)	(4)	(5)	(6)
Baik/ <i>Good</i>	417,75	424,95	455,63	483,22	485,20
Sedang/ <i>Moderate</i>	142,03	149,00	151,79	166,59	168,45
Rusak/ <i>Damage</i>	100,50	114,53	128,89	131,44	130,43
Rusak Berat/ <i>Severely Damage</i>	284,31	267,41	224,16	190,56	190,03
Jumlah/<i>Total</i>	944,59	955,89	960,46	971,81	974,11

Sumber/*Source*: Dinas Pekerjaan Umum Kabupaten Muaro Jambi/ *Public Development Service of Muaro Jambi Regency*

8.2 KOMUNIKASI COMMUNICATION

Tabel 8.2.1 Jumlah Kantor Pos Cabang Menurut Kecamatan di Kabupaten Muaro Jambi, 2017–2021
Number of Branch Post Offices by Subdistrict in Muaro Jambi Regency, 2017–2021

Kecamatan Subdistrict	2017	2018	2019	2020	2021
(1)	(2)	(3)	(4)	(5)	(6)
Mestong	1	1	1	1	1
Sungai Bahar	1	1	1	1	1
Bahar Selatan	–	–	–	–	–
Bahar Utara	–	–	–	–	–
Kumpeh Ulu	–	–	–	–	–
Sungai Gelam	–	–	–	–	–
Kumpeh	–	–	–	–	1
Maro Sebo	–	–	–	–	–
Taman Rajo	–	–	–	–	–
Jambi Luar Kota	2	2	2	2	2
Sekernan	1	1	1	1	1
Muaro Jambi	5	5	5	6	6

Sumber/Source: <https://www.posindonesia.co.id/>

Perbankan, Koperasi, dan Harga-harga

Banking, Cooperative, and Prices

9

Jumlah Koperasi
380 Unit



Jumlah Anggota
35 300 Orang

Sisa Hasil Usaha (SHU)
6,5 Milyar Rupiah



PENJELASAN TEKNIS

1. Perseroan terbatas (PT) adalah suatu badan hukum untuk menjalankan usaha yang memiliki modal terdiri dari saham-saham yang pemiliknya memiliki bagian sebanyak saham yang dimilikinya. Karena modalnya terdiri dari saham-saham yang dapat diperjualbelikan, perubahan kepemilikan perusahaan dapat dilakukan tanpa perlu membubarkan perusahaan.
2. Persekutuan Komanditer (commanditaire vennootschap atau CV) adalah suatu persekutuan yang didirikan oleh seorang atau beberapa orang yang mempercayakan uang atau barang kepada seorang atau beberapa orang yang menjalankan perusahaan dan bertindak sebagai pemimpin.
3. Koperasi adalah organisasi bisnis yang dimiliki dan dioperasikan oleh orang-orang demi kepentingan bersama. Koperasi melandaskan kegiatan berdasarkan prinsip gerakan ekonomi rakyat yang berdasarkan asas kekeluargaan.

TECHNICAL NOTES

1. *A joint stock company is a business entity where different stocks can be bought and owned by shareholders. Each shareholder owns company stock in proportion, evidenced by his or her shares (certificates of ownership). This allows for the unequal ownership of a business with some shareholders owning a bigger proportion of a company than others do. Shareholders are able to transfer their shares to others without any effect to the continued existence of the company.*
2. *Commanditaire (Commanditaire Vennootschap or CV) is an alliance founded by an individual or individuals who entrusted money or goods to an individual or individuals who run the company as a leader.*
3. *Cooperatives are business organizations owned and operated by the individual for the common interest. Cooperatives base its activities on the principle of people's economic movement based on the principle of kinship.*

ULASAN

DESCRIPTION

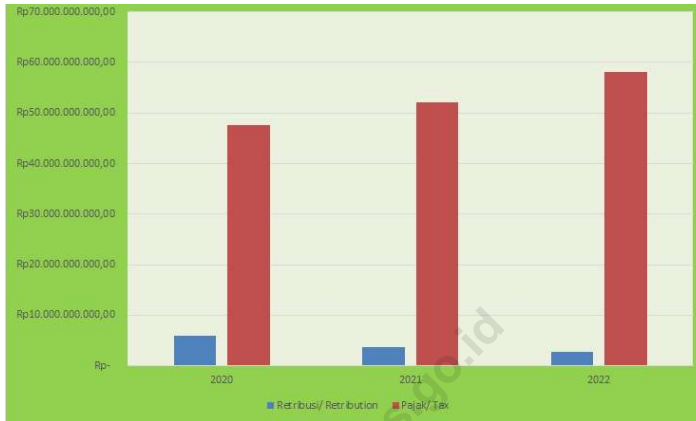
Jumlah koperasi di Kabupaten Muaro Jambi tahun 2022 sebesar 384 unit, meningkat dibanding tahun sebelumnya sebanyak 377.

The number of cooperatives in Muaro Jambi Regency in 2022 was 384 units, the number of previous year was 377.

<https://muarojambikab.bps.go.id>

Gambar
Figures 9.1

Jumlah Penerimaan Retribusi dan Pajak, 2020- 2022
Receipt of Retribution and Tax, 2020-2022



Sumber/Source : Badan Pengelola Pajak dan Retribusi Daerah Kabupaten Muaro Jambi/ *Regional Tax and Retribution Management of Muaro Jambi Regency*

Gambar
Figures 9.2

Koperasi berdasarkan Jenisnya, 2022
Number of Cooperative by Kind of Cooperative, 2022



Sumber/Source : Dinas Koperasi, UKM, dan Perindag/ Industry and Trade Service of Muaro Jambi Regency

Tabel
Table 9.1**Jumlah Perusahaan Menurut Bentuk Badan Hukum di
Kabupaten Muaro Jambi, 2015–2020**
**Number of Establishments by Type of Business Entity in
Muaro Jambi Regency, 2015–2020**

Badan Hukum Business Entity	2015	2016	2017	2018	2019	2020
(1)	(2)	(3)	(4)	(5)	(6)	(7)
Perseroan Terbatas (PT)/ Joint Stock Company	60	64	80	96	123	...
Perseroan Komanditer/ Commanditaire Vennootschap (CV)	16	16	47	62	85	...
Koperasi/ Cooperative	366	369	375	377	377	...
Perorangan (PO)/ Individual	2 065	2 116	2 155	2 215	2 376	2 437
Muaro Jambi	2 507	2 565	2 657	2 750	2 961	3 022

Sumber/Source: Dinas Koperasi, UKM, dan Perindag/ Industry and Trade Service of Muaro Jambi Regency

Tabel
Table 9.2**Jumlah Koperasi Menurut Jenis Koperasi dan Kecamatan di Kabupaten Muaro Jambi, 2022**
Number of Cooperative by Kind of Cooperative and Subdistrict in Muaro Jambi Regency, 2022

Kecamatan Subdistrict	Jenis Koperasi/ Kind of Cooperative					
	KUD	KSU	Perikanan	Perkebunan	KOPKAR	Kopontren
(1)	(2)	(3)	(4)	(5)	(6)	(7)
Mestong	4	1	1	6	2	1
Sungai Bahar	11	2	-	4	-	1
Bahar Selatan	6	-	-	1	2	1
Bahar Utara	6	-	-	3	9	-
Kumpeh Ulu	7	-	-	16	1	2
Sungai Gelam	6	2	-	19	7	4
Kumpeh	5	-	-	19	3	2
Maro Sebo	3	-	-	9	1	-
Taman Rajo	1	1	-	1	2	-
Jambi Luar Kota	6	3	-	9	3	-
Sekernan	4	3	-	21	5	-
Muaro Jambi	59	12	1	108	35	11

Sumber/Source: Dinas Koperasi, UKM, dan Perindag/ Industry and Trade Service of Muaro Jambi Regency

Lanjutan Tabel/*Continued Table 9.2*

Kecamatan <i>Subdistrict</i>	Jenis Koperasi/ Kind of Cooperative					Jumlah <i>Total</i>
	KOPPAS	KPN	Kopwan	KSP	Lainnya <i>Other</i>	
(1)	(8)	(9)	(10)	(11)	(12)	(13)
Mestong	-	-	3	-	11	29
Sungai Bahar	-	-	2	3	0	31
Bahar Selatan	-	-	0	1	0	16
Bahar Utara	-	-	1	-	0	22
Kumpeh Ulu	1	-	1	-	0	31
Sungai Gelam	1	1	6	1	21	68
Kumpeh	-	1	-	-	12	42
Maro Sebo	-	-	-	-	0	16
Taman Rajo	-	1	-	-	10	16
Jambi Luar Kota	-	3	7	3	10	45
Sekernan	1	6	2	-	26	68
Muaro Jambi	3	12	22	8	111	384

Sumber/*Source*: Dinas Koperasi, UKM, dan Perindag/ *Industry and Trade Service of Muaro Jambi Regency*

Tabel 9.3
Table**Perkembangan Keadaan Koperasi Menurut Kecamatan di Kabupaten Muaro Jambi, 2022**
Development of Cooperative Condition by Subdistrict in Muaro Jambi Regency, 2022

Kecamatan Subdistrict	Jumlah Koperasi Number of Coop- erative	Jumlah Anggota Member	Modal/Capital (Rp)		Volume Usaha Omzet (Rp)	Sisa Hasil Usaha Net Income (Rp)
			Modal Sendiri Equity	Dari Luar From Others		
(1)	(2)	(3)	(4)	(5)	(6)	(7)
Mestong	27	2 207	12 287 277	707 065	1 202 238	278 646
Sungai Bahar	32	5 215	559 544 540	1 423 031 918	675 916 600	71 051 137
Bahar Selatan	16	4 692	485 355 782	2 258 948 856	3 990 719 565	445 312 417
Bahar Utara	23	4 948	1 056 354 118	854 672	4 534 220 030	255 217 123
Kumpeh Ulu	31	708	123 033 037	211 643 000	1 917 637	40 689 608
Sungai Gelam	65	2 343	3 981 705 348	8 010 596 595	42 358 506 132	1 995 861 915
Kumpeh	42	3 339	112 800 458	767 824	90 054 815	23 143 678
Maro Sebo	16	963	202 574 701	233 036 080	2 176 746 207	83 288 355
Taman Rajo	16	5 878	8 682 724	795 446	3 913 947	6 987 877
Jambi Luar Kota	46	1 938	2 957 271 034	189 703 532	20 751 307 947	1 710 728 536
Sekernan	70	3 069	12 053 200 690	5 738 228 282	39 606 572 605	1 880 717 839
Muaro Jambi	384	35 300	21 552 809 709	18 068 313 270	114 191 077 723	6 513 277 131

Sumber/Source: Dinas Koperasi, UKM, dan Perindag/ Industry and Trade Service of Muaro Jambi Regency

Tabel
Table 9.4

**Penerimaan Retribusi Daerah Menurut Jenisnya di
Kabupaten Muaro Jambi (Rupiah), 2019-2022**
*Receipt of Regional Retribution by Type in Muaro Jambi
Regency (Rupiah), 2019-2022*

Jenis Retribusi Types of Retribution	2019	2020	2021	2022
(1)	(2)	(3)	(4)	(5)
Potong Hewan	7 812 000	16 000 000	12 570 000	24 080 000
I M B	3 663 487 734	2 142 132 914	2 419 124 623	1 168 222 432
KTP & AKTE	-	-	-	0
Pasar	72 781 000	75 480 000	90 949 000	92 725 000
Parkir	43 724 400	22 173 200	-	0
Kebersihan	78 320 000	70 945 000	36 820 000	56 650 000
Pelayanan Kesehatan	430 352 000	381 769 000	277 113 500	626 962 000
Alat Pemadam Kebakaran	-	-	-	0
Usaha Angkutan Jalan	-	-	-	0
Pengujian Kendaraan Bermotor	343 711 260	60 894 000	-	0
Pemakaian Kekayaan Daerah	423 583 820	20 880 000	719 291 090	723 094 588
Ganti Rugi Galian Jalan	-	-	-	0
Terminal	5 110 000	3 850 000	5 110 000	5 110 000
Penyedotan Kakus	-	-	-	-
Jual Ternak	-	-	-	-
Jual Benih Ikan/Penjualan Hasil Prod Usaha Daerah	10 020 000	33 650 000	25 850 000	-
Izin Gangguan/HO	-	-	-	-
Izin Trayek	-	-	-	-
Lain-lain	4 485 179 812,62	3 084 186 506,84	-	-
Jumlah/ Total	9 564 082 026,62	5 911 960 620,84	3 586 828 213	2 696 844 020

Sumber/Source: Badan Pengelola Pajak dan Retribusi Daerah Kabupaten Muaro Jambi/ *Regional Tax and Retribution Management of Muaro Jambi Regency*

Tabel 9.5
Table**Jumlah Penerimaan Pajak Daerah Menurut Jenisnya di Kabupaten Muaro Jambi (Rupiah), 2020-2022**
Amount of Regional Tax Revenue by Type in Muaro Jambi Regency (Rupiah), 2020-2022

Jenis Retribusi <i>Types of Retribution</i>	2020	2021	2022
(1)	(2)	(3)	(4)
Pajak Hotel	6 900 000	1 000 000	79 447 600
Pajak Restoran	1 322 869 137	221 059 529	2 887 677 230
Pajak Hiburan	150 008 357	183 900 593	485 521 250
Pajak Reklame	1 133 247 071	1 353 873 731	1 520 413 421
Pajak Penerangan Jalan	19 519 633 668	20 981 788 607	22 907 865 253
Pajak Galian C	2 052 932 404	1 840 371 038	2 468 348 160
Pajak Parkir	22 173 200	25 569 900	65 033 582
Pajak Air Bawah Tanah	88 086 876	123 029 050	167 069 032
Pajak Sarang Burung Walet	24 300 000	31 000 000	50 128 000
Pajak Lingkungan	0	0	0
Pajak Bea Perolehan Hak atas Tanah dan Bangunan	23 262 095 741	27 300 447 641	27 400 672 487
Jumlah/ Total	47 582 246 454	52 062 040 089	58 032 176 015

Sumber/Source: Badan Pengelola Pajak dan Retribusi Daerah Kabupaten Muaro Jambi/ *Regional Tax and Retribution Management of Muaro Jambi Regency*

Tabel
Table 9.6**Hasil Pungutan PBB Menurut Kecamatan dan Sektor di Kabupaten Muaro Jambi (Rupiah), 2020**
PBB Results by District and Sector in Muaro Jambi Regency (Rupiah), 2020

Kecamatan Subdistric	Rencana Penerimaan Acceptance Plan	Realisasi Penerimaan/ Acceptance Realization	Persentase Target Target Percentage (%)
(1)	(2)	(3)	(4)
Mestong	1 047 262 875,49	1 191 552 986	1,138
Sungai Bahar	443 946 568,20	445 833 727	1,004
Bahar Selatan	255 936 030,98	253 747 845	0,992
Bahar Utara	268 430 138,24	266 900 046	0,994
Kumpeh Ulu	389 460 927,98	471 647 204	1,211
Sungai Gelam	691 174 648,91	887 253 852	1,284
Kumpeh	321 004 130,44	215 339 249	0,671
Maro Sebo	191 307 686,84	185 236 427	0,968
Taman Rajo	690 977 463,68	725 229 736	1,050
Jambi Luar Kota	1 225 304 433,08	1 188 568 245	0,970
Sekernan	475 195 096,16	731 408 263	1,539
Muaro Jambi	6 000 000 000,00	6 562 717 580	1,094

Sumber/Source: Badan Pengelola Pajak dan Retribusi Daerah Kabupaten Muaro Jambi/ *Regional Tax and Retribution Management of Muaro Jambi Regency*

Tabel
Table 9.7**Jumlah Kantor Bank Menurut Kelompok Bank di
Kabupaten Muaro Jambi, 2019–2022**
**Number of Bank Offices by Bank Group in Muaro Jambi
Regency, 2019–2022**

Kecamatan Subdistrict	2020				2021				2022			
	KP	KC	KCP	KK	KP	KC	KCP	KK	KP	KC	KCP	KK
(1)	(2)	(3)	(4)	(5)	(6)	(7)	(8)	(9)	(10)	(11)	(12)	(13)
Persero	0	0	20	9	0	0	28	0	0	0	21	0
BPD	0	1	3	1	0	1	5	0	0	1	5	0
Bank Swasta	0	0	1	0	0	0	0	0	0	0	0	0
Bank Umum Syariah	0	0	1	0	0	0	1	0	0	0	1	0
Muaro Jambi	0	1	25	10	0	1	34	0	0	1	27	0

Sumber/Source: Otoritas Jasa Keuangan (OJK)/Financial Services Authority (OJK)

Tabel
Table 9.8**Jumlah Pinjaman Rupiah Bank Umum Berdasarkan Lapangan Usaha di Kabupaten Muaro Jambi, 2022**
Commercial Bank Loan Amount Based on Industry in Muaro Jambi Regency, 2022

Kelompok Bank Bank Group	Jumlah Pinjaman (Rp) Loan Amount
(1)	(2)
Pertanian, perburuan dan Kehutanan/ <i>Agriculture, hunting and forestry</i>	25 109 507 014
Perikanan/ <i>Fishery</i>	678 095 088
Pertambangan dan Penggalian/ <i>Mining and excavation</i>	50 015 180
Industri Pengolahan/ <i>Processing industry</i>	707 346 332
Listrik, gas dan air/ <i>Electricity, gas and water</i>	-
Konstruksi/ <i>Construction</i>	5 647 067 507
Perdagangan Besar dan Eceran/ <i>Wholesale and Retail Trade</i>	9 496 880 838
Penyediaan akomodasi dan penyediaan makan minum/ <i>Provision of accommodation and provision of food and drink</i>	259 700 564
Transportasi, pergudangan dan komunikasi / <i>Transportation, warehousing and communication</i>	87 344 540
Perantara Keuangan/ <i>Financial Intermediary</i>	-
Real Estate, Usaha Persewaan, dan Jasa Perusahaan/ <i>Real Estate, Rental Business, and Corporate Services</i>	188 083 705
Administrasi Pemerintahan, Pertahanan dan Jaminan Sosial Wajib/ <i>Government Administration, Defense and Compulsory Social Security</i>	-
Jasa Pendidikan/ <i>Education Services</i>	-
Jasa Kesehatan dan Kegiatan Sosial/ <i>Health Services and Social Activities</i>	1 905 528 750
Jasa Kemasyarakatan, Sosial Budaya, Hiburan dan Perorangan lainnya/ <i>Community, Socio-Cultural, Entertainment and other Individual Services</i>	1 888 534 727
Jasa Perorangan yang Melayani Rumah Tangga/ <i>Individual Services Serving Households</i>	-
Badan Internasional dan Badan Ekstra Internasional Lainnya/ <i>International Bodies and Other Extra-International Agencies</i>	-
Kegiatan yang belum jelas batasannya/ <i>Activities with unclear boundaries</i>	-
Rumah Tinggal/ <i>Residential home</i>	71 966 680 101
Flat Apartemen/ <i>Apartment flat</i>	-
Keperluan Lainnya/ <i>Other needs</i>	410 143 910 252
Jumlah/ Total	528 128 694 598

Sumber/Source: Otoritas Jasa Keuangan (OJK)/Financial Services Authority (OJK)

Tabel
Table 9.9**Jumlah Pinjaman Rupiah Bank Umum Berdasarkan
Penggunaan di Kabupaten Muaro Jambi, 2022**
**Commercial Bank Loan Amount Based on Usage in Muaro
Jambi Regency, 2022**

Penggunaan Usage	Jumlah Rekening	Jumlah Pinjaman (Rp) Number of Loan
(1)	(2)	(3)
Kredit Investasi/ <i>Investment Credit</i>	188	12 974 931 509
Kredit Modal Kerja/ <i>Working capital credit</i>	263	33 043 172 736
Kredit Konsumsi/ <i>Consumption Credit</i>	3 234	482 110 590 353
Jumlah/ Total	3 685	528 128 694 598

Sumber/Source: Otoritas Jasa Keuangan (OJK)/*Financial Services Authority (OJK)*

Tabel
Table 9.10**Jumlah Pinjaman Rupiah Bank Umum Berdasarkan Skala
Bisnis di Kabupaten Muaro Jambi, 2022**
*Commercial Bank Loan Amount Based on Business Scale in
Muaro Jambi Regency, 2022*

Penggunaan Usage	Jumlah Rekening	Jumlah Pinjaman (Rp) Number of Loan
(1)	(2)	(3)
UMKM	451	46 018 104 245
Non UMKM	3 234	482 110 590 353
Jumlah/ Total	3 685	528 128 694 598

Sumber/Source: Otoritas Jasa Keuangan (OJK)/Financial Services Authority (OJK)

Pengeluaran Penduduk

Population Expenditure

10

Rata-rata Pengeluaran per Kapita
Sebulan untuk Komoditas
Makanan

Rp 657.981



Rata-rata Pengeluaran per Kapita
Sebulan untuk Komoditas
Bukan Makanan

Rp 451.299



PENJELASAN TEKNIS

1. Pengeluaran rata-rata per kapita adalah biaya yang dikeluarkan untuk konsumsi semua anggota rumah tangga selama sebulan baik yang berasal dari pembelian, pemberian maupun produksi sendiri dibagi dengan banyaknya anggota rumah tangga dalam rumah tangga tersebut.

TECHNICAL NOTES

1. *Per capita Average Expenditure is the cost spent for all household members consumption during the month, whether from purchasing, giving or own production, divided by the number of household members in the household..*

<https://muarojambikab.bps.go.id>

ULASAN

Pengeluaran rata-rata per kapita sebulan untuk kelompok makanan terbesar adalah pengeluaran untuk jenis makanan dan minuman jadi yaitu mencapai Rp 147.595,- per bulan. Selanjutnya diikuti pengeluaran untuk rokok yang mencapai Rp 99.995,-.

Sedangkan untuk pengeluaran rata-rata per kapita sebulan untuk kelompok non makanan terbesar adalah pengeluaran untuk perumahan dan fasilitas perumahan yang mencapai 59,04% dari total pengeluaran untuk non makanan.

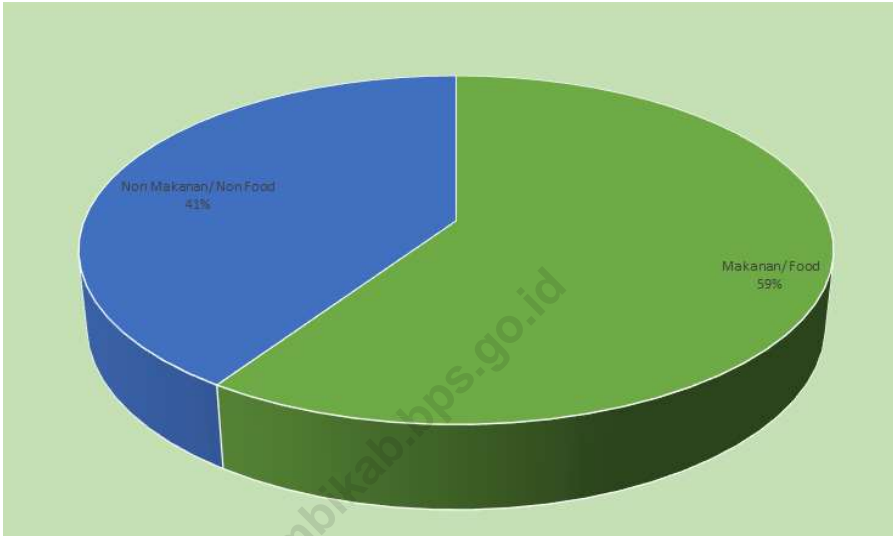
DESCRIPTION

The highest of average expenditure per capita per month of food group was spending on Prepared food and beverages which was Rp147,595,-. Followed by expenditure for Cigarettes which reached Rp99,995,-.

As for the average expenditure per capita per month for the largest non-food groups are spending on housing and household facilities, which reached 59.04% of the expenditure for non-food.

Gambar 10.1
Figures

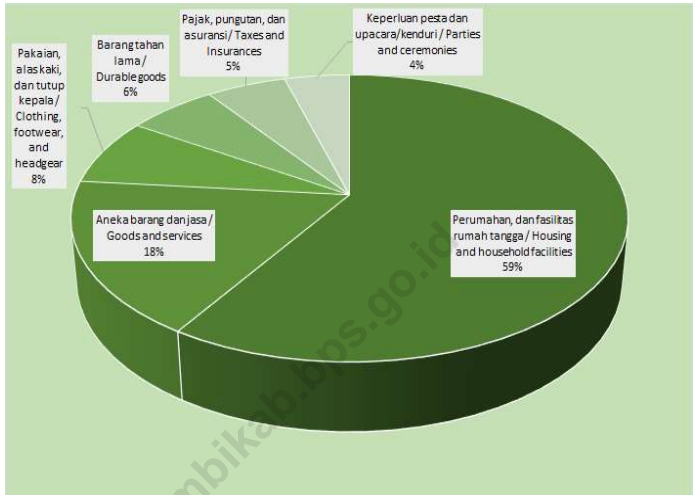
Persentase Pengeluaran per Kapita Sebulan Menurut Kelompok Komoditas (%), 2022
Percentage of Monthly Expenditure per Capita by Commodity Group (%), 2022



Sumber/Source: BPS, Survei Sosial Ekonomi Nasional (Susenas) Maret/BPS-Statistics Indonesia, National Socioeconomic Survey March

Gambar 10.2
Figures

Persentase Pengeluaran per Kapita Sebulan Menurut Kelompok Komoditas Bukan Makanan, 2022
Percentage of Monthly Expenditure per Capita by Non Food Commodity, 2022



Sumber/Source: BPS, Survei Sosial Ekonomi Nasional (Susenas) Maret/BPS-Statistics Indonesia, National Socioeconomic Survey March

Gambar 10.3
Figures

Pengeluaran per Kapita Sebulan Menurut Kelompok Komoditas Makanan, 2022
Monthly Expenditure per Capita by Food Commodity, 2022



Sumber/Source: BPS, Survei Sosial Ekonomi Nasional (Susenas) Maret/BPS-Statistics Indonesia, National Socioeconomic Survey March

Tabel
Table 10.1**Rata-rata Pengeluaran per Kapita Sebulan Menurut
Kelompok Komoditas (rupiah) di Kabupaten Muaro Jambi,
2020-2022**
**Monthly Average Expenditure per Capita by Commodity
Group (rupiahs) in Muaro Jambi Regency, 2020-2022**

Kelompok Komoditas/Commodity Group	2020	2021	2022
(1)	(2)	(3)	(4)
Makanan/Food			
Padi-padian/Cereals	71 794	71 018	71 887
Umbi-umbian/Tubers	8 353	10 067	9 312
Ikan/udang/cumi/kerang/Fish/shrimp/common squid/shells	55 827	66 136	64 551
Daging/Meat	31 131	36 490	39 366
Telur dan susu/Eggs and milk	27 825	28 673	27 889
Sayur-sayuran/Vegetables	69 361	83 873	73 114
Kacang-kacangan/Legumes	10 876	12 247	11 656
Buah-buahan/Fruits	32 514	28 410	34 142
Minyak dan kelapa/Oil and coconut	17 139	18 636	24 868
Bahan minuman/Beverage stuffs	21 909	22 701	22 355
Bumbu-bumbuan/Spices	13 898	15 701	16 857
Konsumsi lainnya/Miscellaneous food items	11 861	13 420	14 394
Makanan dan minuman jadi/Prepared food and beverages	142 226	144 268	147 595
Rokok/Cigarettes	85 046	76 669	99 995
Jumlah makanan/Total food	599 760	628 308	657 981
Bukan makanan/Non-food			
Perumahan dan fasilitas rumah tangga/Housing and household facilities	270 279	299 202	266 449
Aneka komoditas dan jasa/Goods and services	85 965	92 103	79 114
Pakaian, alas kaki, dan tutup kepala/Clothing, footwear, and headgear	34 525	37 686	33 880
Komoditas tahan lama/Durable goods	21 089	47 764	27 503
Pajak, pungutan, dan asuransi/Taxes and insurance	29 654	38 788	24 457
Keperluan pesta dan upacara/kenduri/Parties and ceremonies	18 156	15 478	19 895
Jumlah bukan makanan/Total non-food	459 668	531 022	451 299
Jumlah/Total	1 059 428	1 159 330	1 109 280

Sumber/Source: BPS, Survei Sosial Ekonomi Nasional (Susenas) Maret/BPS-Statistics Indonesia, National Socioeconomic Survey March

Tabel
Table 10.2

**Persentase Pengeluaran per Kapita Sebulan Menurut
Kelompok Komoditas di Kabupaten Muaro Jambi, 2020-
2022**

**Percentage of Monthly Expenditure per Capita by
Commodity Group in Muaro Jambi Regency, 2020-2022**

Kelompok Komoditas/Commodity Group	2020	2021	2022
(1)	(2)	(3)	(4)
Makanan/Food			
Padi-padian/ <i>Cereals</i>	6,78	6,13	5,74
Umbi-umbian/ <i>Tubers</i>	0,79	0,87	1,04
Ikan/udang/cumi/kerang/ <i>Fish/shrimp/common squid/shells</i>	5,27	5,70	5,84
Daging/ <i>Meat</i>	2,94	3,15	2,67
Telur dan susu/ <i>Eggs and milk</i>	2,63	2,47	2,15
Sayur-sayuran/ <i>Vegetables</i>	6,55	7,23	5,40
Kacang-kacangan/ <i>Legumes</i>	1,03	1,06	0,72
Buah-buahan/ <i>Fruits</i>	3,07	2,45	2,82
Minyak dan kelapa/ <i>Oil and coconut</i>	1,62	1,61	2,96
Bahan minuman/ <i>Beverage stuffs</i>	2,07	1,96	1,54
Bumbu-bumbuan/ <i>Spices</i>	1,31	1,35	0,75
Konsumsi lainnya/ <i>Miscellaneous food items</i>	1,12	1,16	0,70
Makanan dan minuman jadi/ <i>Prepared food and beverages</i>	13,42	12,44	15,04
Rokok/ <i>Cigarettes</i>	8,03	6,61	8,90
Jumlah makanan/Total food	56,61	54,20	56,28
Bukan makanan/Non-food			
Perumahan dan fasilitas rumah tangga/ <i>Housing and household facilities</i>	25,51	25,81	18,88
Aneka komoditas dan jasa/ <i>Goods and services</i>	8,11	7,94	10,53
Pakaian, alas kaki, dan tutup kepala/ <i>Clothing, footwear, and headgear</i>	3,26	3,25	4,69
Komoditas tahan lama/ <i>Durable goods</i>	1,99	4,12	5,11
Pajak, pungutan, dan asuransi/ <i>Taxes and insurance</i>	2,80	3,35	3,07
Keperluan pesta dan upacara/kenduri/ <i>Parties and ceremonies</i>	1,71	1,34	1,44
Jumlah bukan makanan/Total non-food	43,39	45,80	43,72
Jumlah/Total	100,00	100,00	100,00

Sumber/Source: BPS, Survei Sosial Ekonomi Nasional (Susenas) Maret/BPS-Statistics Indonesia, National Socioeconomic Survey March

Tabel
Table 10.3

Rata-rata Pengeluaran per Kapita Sebulan Makanan dan Bukan Makanan Menurut Kelompok Pengeluaran di Kabupaten Muaro Jambi (rupiah), 2020-2022
Monthly Average of Food and Non-Food Expenditure per Capita by Spending Group in Muaro Jambi Regency, 2020-2022

Golongan Pengeluaran <i>Spending Group</i> (Rp)	2020	2021	2022
(1)	(2)	(3)	(4)
40 persen terbawah	598 767	608 412	650 472
40 persen menengah	1 069 311	1 116 162	1 115 911
20 persen teratas	1 961 856	2 348 894	2 013 337
Muaro Jambi	1 059 428	1 159 330	1 109 280

Sumber/Source: BPS, Survei Sosial Ekonomi Nasional (Susenas) Maret/BPS-Statistics Indonesia, National Socioeconomic Survey March

Perdagangan

Trade

11



PENJELASAN TEKNIS

1. Perusahaan adalah suatu badan yang melakukan kegiatan ekonomi, bertujuan menghasilkan barang/jasa, terletak di suatu bangunan fisik pada lokasi tertentu, dan mempunyai catatan administrasi tersendiri mengenai produksi dan struktur biaya, serta ada seorang atau lebih yang bertanggung jawab atas resiko usaha. Badan usaha perusahaan dapat berbetuk PT, CV, Firma, PT (Persero), Perusahaan Umum (Perum) atau Perusahaan Jawatan.
2. Perseroan terbatas (PT) adalah suatu badan hukum untuk menjalankan usaha yang memiliki modal terdiri dari saham-saham yang pemiliknya memiliki bagian sebanyak saham yang dimilikinya. Karena modalnya terdiri dari saham-saham yang dapat diperjualbelikan, perubahan kepemilikan perusahaan dapat dilakukan tanpa perlu membubarkan perusahaan.
3. Persekutuan Komanditer (commanditaire vennootschap atau CV) adalah suatu persekutuan yang didirikan oleh seorang atau beberapa orang yang mempercayakan uang atau barang kepada seorang atau beberapa orang yang menjalankan perusahaan dan bertindak sebagai pemimpin.

TECHNICAL NOTES

1. *Enterprise is an entity conducting economic activities to provide goods/services, located in a physical building at a particular location, and maintain business records regarding production and cost structure, as well as at least one person who is responsible for business risk. Companies can form a business entity PT, CV, Firm, PT (Persero), Public Company or Bureau Company.*
2. *A joint stock company is a business entity where different stocks can be bought and owned by shareholders. Each shareholder owns company stock in proportion, evidenced by his or her shares (certificates of ownership). This allows for the unequal ownership of a business with some shareholders owning a bigger proportion of a company than others do. Shareholders are able to transfer their shares to others without any effect to the continued existence of the company.*
3. *Commanditaire (Commanditaire Vennootschap or CV) is an alliance founded by an individual or individuals who entrusted money or goods to an individual or individuals who run the company and act as a leader.*

ULASAN

Pedagang di Kabupaten Muaro Jambi didominasi oleh pedagang kecil. Jumlah pedagang tahun 2022 sebesar 3.819 orang.

Di Kabupaten Muaro Jambi terdapat 33 pasar tradisional yang tersebar di 9 kecamatan.

DESCRIPTION

Traders in Muaro Jambi regency is dominated by small traders. The number of trader in 2022 was 3.819 people.

In Muaro Jambi there are 33 traditional markets which is gone around at 9 district

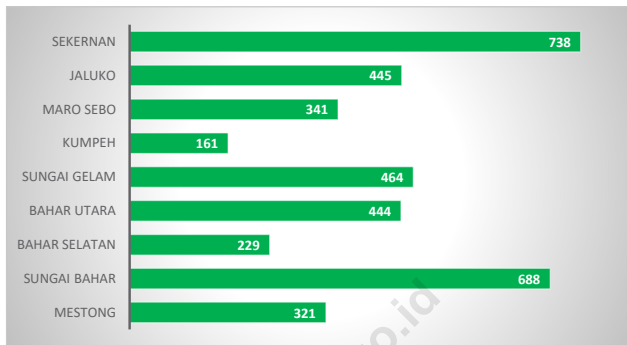
<https://muarojambikab.bps.go.id>

Gambar 11.1 Jumlah Sarana Perdagangan, 2017-2022
Figures 11.1 Number of Trading Facilities, 2017-2022



Sumber/Source: Dinas Koperasi, UKM, dan Perindag/ Industry and Trade Service of Muaro Jambi Regency

Gambar 11.2 **Jumlah Pedagang di Pasar Menurut Kecamatan, 2022**
Figures **Number of Sellers in the Market by Subdistrict, 2022**



Sumber/Source: Dinas Koperasi, UKM, dan Perindag/ Industry and Trade Service of Muaro Jambi Regency

Tabel
Table 11.1

**Jumlah Sarana Perdagangan Menurut Jenisnya di
Kabupaten Muaro Jambi, 2017–2022**
**Number of Trading Facilities by Type of Facility in Muaro
Jambi Regency, 2017–2022**

Jenis Sarana Perdagangan Type of Trading Facilities	2017	2018	2019	2020	2021	2022
(1)	(2)	(3)	(4)	(5)	(6)	(7)
Pasar/Market	32	36	38	40	40	40
Los	207	448	608	632	610	610
Kios	310	320	338	338	338	338
Pedagang/ Seller	3 258	3 629	3 807	3 831	3 819	3 819

Sumber/Source: Dinas Koperasi, UKM, dan Perindag/ Industry and Trade Service of Muaro Jambi Regency

Tabel 11.2 Jumlah Sarana Perdagangan Menurut Kecamatan dan Jenisnya di Kabupaten Muaro Jambi, 2022
Number of Trading Facilities by Type of Facility And Subdistrict in Muaro Jambi Regency, 2022

Kecamatan Subdistrict	Pasar Umum Public Market	Pasar Tradisional Tradhisional Market	Pedagang Seller
(1)	(2)	(3)	(4)
Mestong	1	4	321
Sungai Bahar	1	4	688
Bahar Selatan	–	3	229
Bahar Utara	–	5	444
Kumpeh Ulu	–	–	–
Sungai Gelam	1	5	464
Kumpeh	1	2	161
Maro Sebo	–	2	341
Taman Rajo	–	–	–
Jambi Luar Kota	–	4	445
Sekernan	1	4	726
Muaro Jambi	5	33	3 819

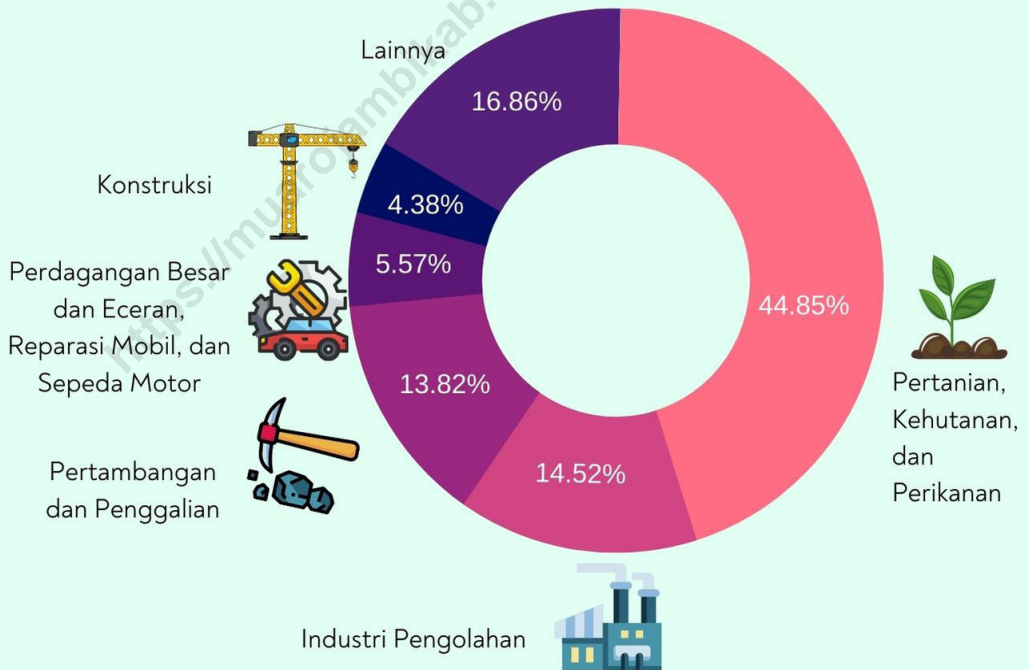
Sumber/Source: Dinas Koperasi, UKM, dan Perindag/ Industry and Trade Service of Muaro Jambi Regency

Sistem Neraca Regional

System of Regional Accounts

12

Struktur Ekonomi Kabupaten Muaro Jambi Menurut Lapangan Usaha



PENJELASAN TEKNIS**TECHNICAL NOTES**

1. Penghitungan statistik neraca nasional mengikuti buku petunjuk yang diterbitkan oleh Perserikatan Bangsa Bangsa (PBB) dikenal sebagai Sistem Neraca Nasional (SNN). SNN adalah rekomendasi internasional tentang bagaimana menyusun ukuran aktivitas ekonomi yang sesuai dengan standar neraca baku yang didasarkan pada prinsip-prinsip ekonomi. Rekomendasi yang dimaksud dinyatakan dalam sekumpulan konsep, definisi, klasifikasi, dan aturan neraca yang disepakati secara internasional dalam mengukur indikator tertentu seperti Produk Domestik Bruto (PDB). Salah satu bentuk adaptasi pencatatan statistik nasional adalah melakukan perubahan tahun dasar PDB Indonesia dari tahun 2000 ke 2010. Perubahan tahun dasar PDB dilakukan seiring dengan mengadopsi rekomendasi PBB yang tertuang dalam Sistem Neraca Nasional 2008 (SNA 2008).
2. Produk Domestik Bruto pada tingkat nasional serta Produk Domestik Regional Bruto (PDRB) pada tingkat regional (provinsi) menggambarkan kemampuan suatu wilayah untuk menciptakan nilai tambah pada suatu waktu tertentu. Untuk menyusun PDB maupun PDRB digunakan 2

1. *The method used to estimate national accounts statistics is based on the standard guidelines formed by United Nation known as System of National Accounts (SNA). SNA is the internationally agreed standard set of recommendations on how to compile measures of economic activity in accordance with strict accounting conventions based on economic principles. The recommendations are expressed in term of a set of concepts, definitions, classifications and accounting rules that comprise the internationally agreed standard for measuring indicators such as Gross Domestic Product (GDP). One of the improvement in the national statistical system is to rebase GDP form base year 2000 to 2010 in order to capture current economic condition. It is in line with the United Nations (UN) recommendation on 2008 SNA.*
2. *The basic measure of the value added arising from economic activity is known as Gross Domestic Product at the national level and Gross Regional Domestic Product (GRDP) at the regional level (provinces/regencies/municipalities). To compile these statistics, two approaches have been used, i.e. "production approach" and "expenditure approach". The first approach is to measure value added produced by*

pendekatan, yaitu lapangan usaha dan pengeluaran. Keduanya menyajikan komposisi data nilai tambah dirinci menurut sumber kegiatan ekonomi (lapangan usaha) dan menurut komponen penggunaannya. PDB maupun PDRB dari sisi lapangan usaha merupakan penjumlahan seluruh komponen nilai tambah bruto yang mampu diciptakan oleh sektor-sektor ekonomi atas berbagai aktivitas produksinya. Sedangkan dari sisi pengeluaran menjelaskan tentang penggunaan dari nilai tambah tersebut.

3. PDB menurut lapangan usaha mengalami perubahan klasifikasi dari 9 lapangan usaha menjadi 17 lapangan usaha. PDB menurut lapangan usaha dirinci menurut total nilai tambah dari seluruh sektor ekonomi yang mencakup lapangan usaha Pertanian, Kehutanan, dan Perikanan; Pertambangan dan Penggalian; Industri Pengolahan; Pengadaan Listrik dan Gas; Pengadaan Air, Pengelolaan Sampah, Limbah dan Daur Ulang; Konstruksi; Perdagangan Besar dan Eceran, Reparasi Mobil dan Sepeda Motor; Transportasi dan Pergudangan; Penyediaan Akomodasi dan Makan Minum; Informasi dan Komunikasi; Jasa Keuangan dan Asuransi; Real Estat; Jasa Perusahaan; Administrasi Pemerintahan, Pertahanan

various kinds of economic activities, while the second approach is to measure final uses of the country's output. In other words, GDP/GRDP is the sum of total value added produced by all economic industries (activities) and the way of using it.

3. *GDP by industry classification changes from 9 sectors to 17 industries. GDP by industry is classified by types of economic activities such as Agriculture, Forestry and Fishing; Mining and Quarrying; Manufacturing; Electricity and Gas; Water supply, Sewerage, Waste Management and Remediation Activities; Construction; Wholesale and Retail Trade; Repair of Motor Vehicles and Motorcycles; Transportation and Storage; Accommodation and Food Service Activities; Information and Communication; Financial and Insurance Activities; Real Estate Activities; Business Activities; Public Administration; Defence and Compulsory Social Security; Education; Human Health and Social Work Activities; and Other Services Activities.*
4. *GDP by expenditure classification changes where consumption expenditure Non-profit Institutions Serving Households (NPISH) previously included as part of household consumption expenditure is taken out into separate component. So that, GDP by type of expenditures is classified into: household consumption*

- dan Jaminan Sosial Wajib; Jasa Pendidikan; Jasa Kesehatan dan Kegiatan Sosial; dan Jasa lainnya.
4. PDB menurut pengeluaran mengalami perubahan klasifikasi dimana pengeluaran konsumsi Lembaga Non Profit yang Melayani Rumah Tangga (LNPR) yang sebelumnya termasuk bagian dari pengeluaran konsumsi rumah tangga menjadi komponen terpisah. Sehingga klasifikasi PDB menurut pengeluaran dirinci menjadi 7 komponen yaitu komponen pengeluaran konsumsi rumah tangga, pengeluaran konsumsi LNPR, pengeluaran konsumsi pemerintah, pembentukan modal tetap bruto, perubahan inventori, ekspor barang dan jasa, dan impor barang dan jasa.
 5. Pengeluaran konsumsi rumah tangga mencakup berbagai pengeluaran konsumsi akhir rumah tangga atas barang dan jasa untuk memenuhi kebutuhan individu ataupun kelompok secara langsung. Pengeluaran rumah tangga di sini mencakup makanan dan minuman selain restoran; pakaian, alas kaki dan jasa perawatannya; perumahan dan perlengkapan rumah tangga; kesehatan dan pendidikan; transportasi dan komunikasi; restoran dan hotel serta lainnya.
- expenditure, NPISH consumption expenditure, Government consumption expenditure, gross fixed capital formation, changes in inventories, exports of goods and services, and imports of goods and services.*
5. *Household consumption expenditures consist of expenditures incurred by households, which are used for both individual or collective needs. Household consumptions are classified into food and beverages other than restaurants; clothing, footwear, and related maintenance services; housing and household equipment; health and education; transport and communication; restaurants and hotels; and others.*
 6. *Government consumption expenditure consists of Individual Consumption Expenditure and Collective Consumption Expenditure. Individual goods and services are private goods and services, which the characteristics of private goods is a) Scarcity, that there is a scarcity/limited in number; b) Excludable consumption, the consumption of goods can be limited only to those who meet certain requirements (usually the price); c) Rivalrous competition, ie consumption by the consumer will reduce or eliminate the chance of another party to do so. Examples of goods and services produced by Government and classified as*

6. Pengeluaran Pemerintah terdiri dari Pengeluaran Konsumsi Individu dan Pengeluaran Konsumsi Kolektif. Barang dan jasa individu merupakan barang dan jasa privat, dimana ciri-ciri barang privat adalah a) Scarcity, yaitu ada kelangkaan/keterbatasan dalam jumlah; b) Excludable consumption, yaitu konsumsi suatu barang dapat dibatasi hanya pada mereka yang memenuhi persyaratan tertentu (biasanya harga); c) Rivalrous competition, yaitu konsumsi oleh satu konsumen akan mengurangi atau menghilangkan kesempatan pihak lain untuk melakukan hal serupa. Contoh barang dan jasa yang dihasilkan pemerintah dan tergolong sebagai barang dan jasa individu adalah jasa pelayanan kesehatan pemerintah di rumah sakit/puskesmas dan jasa pendidikan di sekolah/universitas negeri. Sedangkan barang dan jasa kolektif ekuivalen dengan barang publik yang memiliki ciri a) Non rivalry, yaitu penggunaan satu konsumen terhadap suatu barang tidak mengurangi kesempatan konsumen lain untuk juga mengkonsumsi barang tersebut; b) Non excludable, yaitu apabila suatu barang publik tersedia, maka tidak ada yang dapat menghalangi siapapun untuk memperoleh manfaat dari barang tersebut atau dengan

goods and services of individuals is the Government health services in hospitals/health centers and education services in schools/universities. Collective goods and services equivalent to public goods characterized by a) Non-rivalry, namely the use of a consumer for an item does not reduce the chance of another consumer to also consume goods; b) Non-excludable, i.e. when a public good available, then nothing can hinder anyone to benefit from the goods or in other words everyone has access to the goods. Examples of goods and services produced by Government and classified as collective goods and services is carried military defense services and the police's security.

7. *Gross Fixed Capital Formation (GFCF) includes procurement, manufacture, and the purchase of capital goods. Capital goods are goods which are used for the production process, durable or have a service life of more than one year such as buildings, machinery, and transportation equipment. Including here: huge improvement that are to extend the life or changing the shape or the capacity of the capital goods. Capital expenditures for military purposes are also covered as GFCF. GFCF component are classified into six sub-components: Construction; Machinery and Equipment; vehicle; Other equipment; Cultivated*

- kata lain setiap orang memiliki akses ke barang tersebut. Contoh barang dan jasa yang dihasilkan pemerintah dan tergolong sebagai barang dan jasa kolektif adalah jasa pertahanan yang dilakukan TNI dan keamanan yang dilakukan kepolisian.
7. Pembentukan Modal Tetap Bruto (PMTB) mencakup pengadaan, pembuatan, dan pembelian barang modal. Barang modal dimaksud adalah barang-barang yang digunakan untuk proses produksi, tahan lama atau yang mempunyai umur pemakaian lebih dari satu tahun seperti bangunan, mesin-mesin dan alat angkutan. Termasuk pula di sini perbaikan besar (berat) yang sifatnya memperpanjang umur atau mengubah bentuk atau kapasitas barang modal tersebut. Pengeluaran barang modal untuk keperluan militer juga dicakup sebagai PMTB. Klasifikasi komponen PMTB dibagi menjadi 6 sub komponen yaitu Konstruksi; Mesin dan Peralatan; Kendaraan; Peralatan Lainnya; Cultivated Biological Resources (CBR) dan Produk Kekayaan Intelektual.
 8. Ekspor barang dan jasa merupakan transaksi perdagangan barang dan jasa dari penduduk (residen) ke bukan penduduk (nonresiden). Impor barang dan jasa adalah transaksi perdagangan dari bukan penduduk ke penduduk. Ekspor atau impor barang terjadi *Biological Resources (CBR) and Intellectual Property Product.*
 8. *Exports of goods and services consist of transactions of goods and services from residents to non-residents. Imports of goods and services consist of transaction of goods and services from non-residents to residents. Exports and imports of goods occur when there are changes in ownership of goods between residents and non-residents (with or without physical movements of goods across frontiers). On the GDP at 2010 basic year, exports and imports of goods specified into non oil and gas and oil and gas.*
 9. *GDP and its aggregations are presented in two forms: at current market prices and at constant base year market prices. In presenting current market prices, all aggregates are valued at current market prices, while base year constant market prices are shown by valuing all aggregates at fixed base year prices. Year of 2010 is used as the base year in this publication.*
 10. *Growth rate of Gross Domestic Product is derived from GDP at constant market prices. It is obtained by subtracting the value of GDP year n with the value of GDP year n-1, divided by the value of GDP year n-1 then multiplied by 100 percent. The growth rate of GDP explains the income growth during the given period.*

pada saat terjadi perubahan hak kepemilikan barang antara penduduk dengan bukan penduduk (dengan atau tanpa perpindahan fisik barang tersebut). Pada PDB dengan tahun dasar 2010, ekspor dan impor barang dirinci menjadi nonmigas dan migas.

9. Produk Domestik Bruto maupun agregat turunannya disajikan dalam 2 (dua) versi penilaian, yaitu atas dasar "harga berlaku" dan atas dasar "harga konstan". Disebut sebagai harga berlaku karena seluruh agregat dinilai dengan menggunakan harga pada tahun berjalan, sedangkan harga konstan penilaiannya didasarkan kepada harga satu tahun dasar tertentu, dalam publikasi ini digunakan harga tahun 2010.
10. Laju pertumbuhan Produk Domestik Bruto diperoleh dari perhitungan PDB atas dasar harga konstan. Diperoleh dengan cara mengurangi nilai PDB pada tahun ke-n terhadap nilai pada tahun ke n-1 (tahun sebelumnya), dibagi dengan nilai pada tahun ke n-1, dikalikan dengan 100 persen. Laju pertumbuhan menunjukkan perkembangan agregat pendapatan dari satu waktu tertentu terhadap waktu sebelumnya.

ULASAN

PDRB Kabupaten Muaro Jambi atas dasar harga berlaku tahun 2022 yaitu sebesar Rp 32.968,48 miliar. Sedangkan PDRB Kabupaten Muaro Jambi atas dasar harga konstan 2010 adalah sebesar Rp 18.182,03 miliar.

Pertumbuhan ekonomi Kabupaten Muaro Jambi pada tahun 2022 mencapai 7,97 persen. Pertumbuhan tersebut meningkat dibanding tahun sebelumnya (4,06 persen).

Sektor dengan sumbangan terbesar atas pertumbuhan ekonomi Kabupaten Muaro Jambi tahun 2022 adalah Sektor Pertanian dengan 44,85 persen dari total pertumbuhan regional.

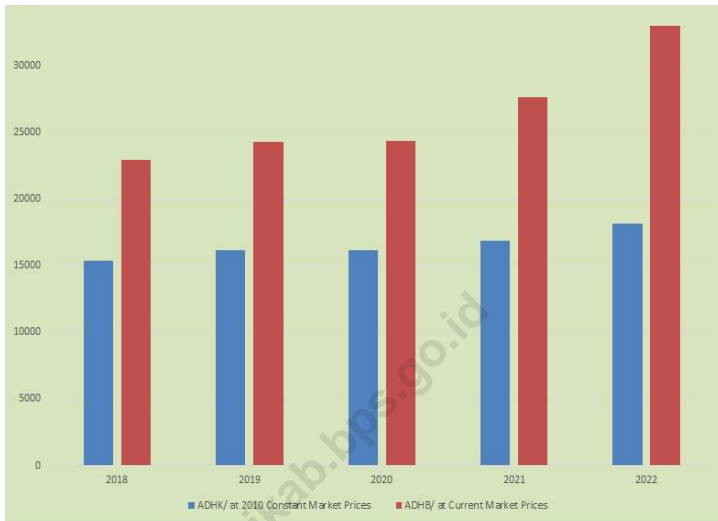
DESCRIPTION

GDRP of Muaro Jambi Regency at current prices 2022 was about Rp 32,968.48 billion. Meanwhile GDRP of Muaro Jambi Regency at constant prices 2010 was about Rp 18,182.03 billion.

Economic growth of Muaro Jambi Regency in 2022 achieved 7.97 percent. It was lower than previous year (4.06 percent).

Highest contribution of growth rate of Muaro Jambi Regency in 2022 was given by Agriculture sector with 44.85 percent of total growth rate.

Gambar 12.1 PDRB Kabupaten Muaro Jambi (Miliar), 2018-2022
Figures GRDP of Muaro Jambi Regency (Billion), 2018-2022



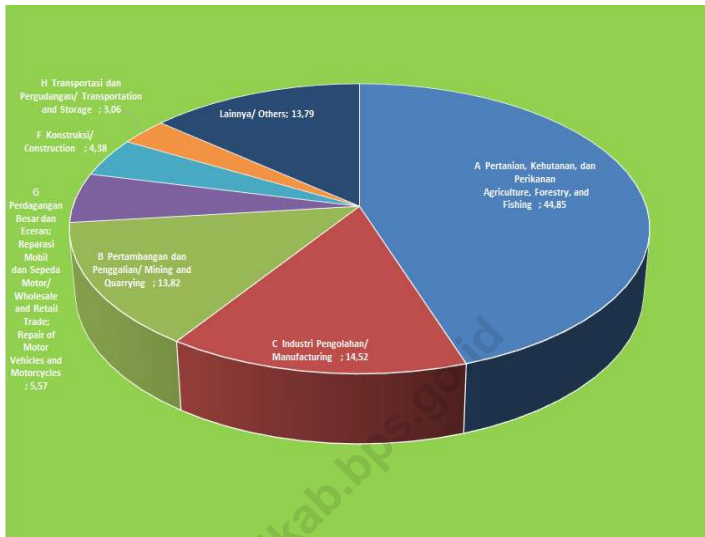
Sumber/Source : BPS, berbagai sensus, survei dan sumber lain/ BPS-Statistics Indonesia, various census, survey, and other sources

Gambar 12.2 **Laju Pertumbuhan Ekonomi, 2018-2022**
Figures **Economic Growth Rate, 2018-2022**



Sumber/Source : BPS, berbagai sensus, survei dan sumber lain/ BPS-Statistics Indonesia, various census, survey, and other sources

Gambar 12.3 **Distribusi PDRB Menurut Pengeluaran, 2022**
Figures **Distribution of GRDP by Type of Expenditure, 2022**



Sumber/Source : BPS, berbagai sensus, survei dan sumber lain/ BPS-Statistics Indonesia, various census, survey, and other sources

Tabel
Table 12.1.

Produk Domestik Regional Bruto Atas Dasar Harga Berlaku Menurut Lapangan Usaha di Kabupaten Muaro Jambi (miliar rupiah), 2018–2022
Gross Regional Domestic Product at Current Market Prices by Industry in Muaro Jambi Regency (billion rupiahs), 2018–2022

	Lapangan Usaha/Industry	2018	2019	2020	2021 ^x	2022 ^{xx}
	(1)	(2)	(3)	(4)	(5)	(6)
A	Pertanian, Kehutanan, dan Perikanan/ <i>Agriculture, Forestry, and Fishing</i>	9 827,80	10 436,41	10 996,58	12 879,45	14 785,07
B	Pertambangan dan Penggalian/ <i>Mining and Quarrying</i>	2 507,60	2 492,74	1 883,95	2 328,93	4 557,24
C	Industri Pengolahan/ <i>Manufacturing</i>	3 592,65	3 738,39	3 908,78	4 302,00	4 785,43
D	Pengadaan Listrik dan Gas/ <i>Electricity and Gas</i>	9,17	10,19	10,91	12,82	14,43
E	Pengadaan Air; Pengelolaan Sampah, Limbah, dan Daur Ulang/ <i>Water Supply; Sewerage, Waste Management, and Remediation Activities</i>	24,37	25,96	27,40	29,01	30,62
F	Konstruksi/ <i>Construction</i>	1 162,37	1 266,00	1 264,24	1 412,46	1 443,21
G	Perdagangan Besar dan Eceran; Reparasi Mobil dan Sepeda Motor/ <i>Wholesale and Retail Trade; Repair of Motor Vehicles and Motorcycles</i>	1 394,95	1 506,73	1 465,87	1 596,70	1 837,98
H	Transportasi dan Pergudangan/ <i>Transportation and Storage</i>	781,22	835,92	748,76	812,68	1 008,65
I	Penyediaan Akomodasi dan Makan Minum/ <i>Accommodation and Food Service Activities</i>	156,54	166,96	154,52	160,55	175,18
J	Informasi dan Komunikasi/ <i>Information and Communication</i>	625,48	667,50	726,36	751,68	799,15

Lanjutan Tabel/Continued Table 12.1

Lapangan Usaha/Industry		2018	2019	2020	2021 ^x	2022 ^{xx}
(1)		(2)	(3)	(4)	(5)	(6)
K	Jasa Keuangan dan Asuransi/ Financial and Insurance Activities	386,39	414,06	444,25	495,42	529,40
L	Real Estat/Real Estate Activities	324,85	362,25	360,78	376,27	417,61
M,N	Jasa Perusahaan/Business Activities	296,16	316,10	293,91	309,76	386,92
O	Administrasi Pemerintahan, Pertahanan, dan Jaminan Sosial Wajib/Public Administration and Defence; Compulsory Social Security	864,92	958,91	963,72	934,60	928,05
P	Jasa Pendidikan/Education	449,89	499,65	514,80	520,36	543,72
Q	Jasa Kesehatan dan Kegiatan Sosial/Human Health and Social Work Activities	234,40	258,97	282,83	332,22	329,76
R,S,T,U	Jasa Lainnya/Other Services Activities	322,22	338,28	334,72	342,08	396,06
Produk Domestik Bruto/Gross Domestic Product		22 960,99	24 294,99	24 382,39	27 596,97	32 968,48

Catatan/Note: ^xangka sementara / Preliminary figures ^{xx}angka sangat sementara/ Very preliminary figures

Sumber/Source: BPS, berbagai sensus, survei dan sumber lain/ BPS-Statistics Indonesia, various census, survey, and other sources

Tabel
Table 12.2

Produk Domestik Regional Bruto Atas Dasar Harga Konstan 2010 Menurut Lapangan Usaha di Kabupaten Muaro Jambi (miliar rupiah), 2018–2022
Gross Regional Domestic Product at 2010 Constant Market Prices by Industry in Muaro Jambi Regency (billion rupiahs), 2018–2022

	Lapangan Usaha/ <i>Industry</i>	2018	2019	2020	2021 ^x	2022 ^{xx}
	(1)	(2)	(3)	(4)	(5)	(6)
A	Pertanian, Kehutanan, dan Perikanan/ <i>Agriculture, Forestry, and Fishing</i>	6 402,61	6 719,67	6 810,09	7 105,88	7 480,09
B	Pertambangan dan Penggalian/ <i>Mining and Quarrying</i>	1 979,83	2 059,44	2 100,47	2 165,71	2 881,96
C	Industri Pengolahan/ <i>Manufacturing</i>	2 554,23	2 637,82	2 636,25	2 719,40	2 768,33
D	Pengadaan Listrik dan Gas/ <i>Electricity and Gas</i>	5,31	5,70	6,06	6,90	7,50
E	Pengadaan Air; Pengelolaan Sampah, Limbah, dan Daur Ulang/ <i>Water Supply; Sewerage, Waste Management, and Remediation Activities</i>	14,37	14,97	15,71	16,40	16,78
F	Konstruksi/ <i>Construction</i>	852,24	907,74	898,41	976,18	950,94
G	Perdagangan Besar dan Eceran; Reparasi Mobil dan Sepeda Motor/ <i>Wholesale and Retail Trade; Repair of Motor Vehicles and Motorcycles</i>	784,94	829,74	793,09	829,27	878,97
H	Transportasi dan Pergudangan/ <i>Transportation and Storage</i>	537,73	566,75	517,96	554,73	644,78
I	Penyediaan Akomodasi dan Makan Minum/ <i>Accommodation and Food Service Activities</i>	99,74	105,93	98,43	101,72	109,05
J	Informasi dan Komunikasi/ <i>Information and Communication</i>	387,75	409,38	447,80	462,22	492,73

Lanjutan Tabel/*Continued Table 12.2*

Lapangan Usaha/Industry		2018	2019	2020	2021^x	2022^{xx}
(1)		(2)	(3)	(4)	(5)	(6)
K	Jasa Keuangan dan Asuransi/ <i>Financial and Insurance Activities</i>	260,08	267,80	287,02	305,13	303,20
L	Real Estat/ <i>Real Estate Activities</i>	188,38	204,84	202,11	205,71	214,52
M,N	Jasa Perusahaan/ <i>Business Activities</i>	187,33	193,90	175,66	177,15	197,96
O	Administrasi Pemerintahan, Pertahanan, dan Jaminan Sosial Wajib/ <i>Public Administration and Defence; Compulsory Social Security</i>	477,96	503,07	483,22	474,24	471,52
P	Jasa Pendidikan/ <i>Education</i>	282,15	304,81	311,01	309,93	315,95
Q	Jasa Kesehatan dan Kegiatan Sosial/ <i>Human Health and Social Work Activities</i>	157,86	168,89	180,55	207,33	202,75
R,S,T,U	Jasa Lainnya/ <i>Other Services Activities</i>	217,06	226,25	220,01	222,61	245,00
Produk Domestik Bruto/Gross Domestic Product		15 389,57	16 126,72	16 183,86	16 840,51	18 182,03

Catatan/Note: ^xangka sementara / *Preliminary figures* ^{xx}angka sangat sementara/ *Very preliminary figures*

Sumber/Source: BPS, berbagai sensus, survei dan sumber lain/ *BPS-Statistics Indonesia, various census, survey, and other sources*

Tabel
Table 12.3

Distribusi Persentase Produk Domestik Regional Bruto Atas Dasar Harga Berlaku Menurut Lapangan Usaha di Kabupaten Muaro Jambi, 2018–2022
Percentage Distribution of Gross Regional Domestic Product at Current Market Prices by Industry in Muaro Jambi Regency, 2018–2022

Lapangan Usaha/Industry	2018	2019	2020	2021 ^x	2022 ^{xx}
(1)	(2)	(3)	(4)	(5)	(6)
A Pertanian, Kehutanan, dan Perikanan/ <i>Agriculture, Forestry, and Fishing</i>	42,80	42,96	45,10	46,67	44,85
B Pertambangan dan Penggalian/ <i>Mining and Quarrying</i>	10,92	10,26	7,73	8,44	13,82
C Industri Pengolahan/ <i>Manufacturing</i>	15,65	15,39	16,03	15,59	14,52
D Pengadaan Listrik dan Gas/ <i>Electricity and Gas</i>	0,04	0,04	0,04	0,05	0,04
E Pengadaan Air; Pengelolaan Sampah, Limbah, dan Daur Ulang/ <i>Water Supply; Sewerage, Waste Management, and Remediation Activities</i>	0,11	0,11	0,11	0,11	0,09
F Konstruksi/ <i>Construction</i>	5,06	5,21	5,19	5,12	4,38
G Perdagangan Besar dan Eceran; Reparasi Mobil dan Sepeda Motor/ <i>Wholesale and Retail Trade; Repair of Motor Vehicles and Motorcycles</i>	6,08	6,20	6,01	5,79	5,57
H Transportasi dan Pergudangan/ <i>Transportation and Storage</i>	3,40	3,44	3,07	2,94	3,06
I Penyediaan Akomodasi dan Makan Minum/ <i>Accommodation and Food Service Activities</i>	0,68	0,69	0,63	0,58	0,53
J Informasi dan Komunikasi/ <i>Information and Communication</i>	2,72	2,75	2,98	2,72	2,42
K Jasa Keuangan dan Asuransi/ <i>Financial and Insurance Activities</i>	1,68	1,70	1,82	1,80	1,61

Lanjutan Tabel/*Continued Table 12.3*

Lapangan Usaha/ <i>Industry</i>		2018	2019	2020	2021 ^x	2022 ^{xx}
(1)		(2)	(3)	(4)	(5)	(6)
L	Real Estat/ <i>Real Estate Activities</i>	1,41	1,49	1,48	1,36	1,27
M,N	Jasa Perusahaan/ <i>Business Activities</i>	1,29	1,30	1,21	1,12	1,17
O	Administrasi Pemerintahan, Pertahanan, dan Jaminan Sosial Wajib/ <i>Public Administration and Defence; Compulsory Social Security</i>	3,77	3,95	3,95	3,39	2,81
P	Jasa Pendidikan/ <i>Education</i>	1,96	2,06	2,11	1,89	1,65
Q	Jasa Kesehatan dan Kegiatan Sosial/ <i>Human Health and Social Work Activities</i>	1,02	1,07	1,16	1,20	1,00
R,S,T,U	Jasa Lainnya/ <i>Other Services Activities</i>	1,40	1,39	1,37	1,24	1,20
Produk Domestik Bruto/<i>Gross Domestic Product</i>		100,00	100,00	100,00	100,00	100,00

Catatan/*Note*: ^xangka sementara / *Preliminary figures* ^{xx}angka sangat sementara / *Very preliminary figures*

Sumber/*Source*: BPS, berbagai sensus, survei dan sumber lain/ *BPS-Statistics Indonesia, various census, survey, and other sources*

Tabel
Table 12.4

Laju Pertumbuhan Produk Domestik Regional Bruto Atas Dasar Harga Konstan 2010 Menurut Lapangan Usaha di Kabupaten Muaro Jambi, 2018–2022
Growth Rate of Gross Regional Domestic Product at 2010 Constant Rate by Industry in Muaro Jambi Regency, 2018–2022

	Lapangan Usaha/ <i>Industry</i>	2018	2019	2020	2021 ^x	2022 ^{xx}
	(1)	(2)	(3)	(4)	(5)	(6)
A	Pertanian, Kehutanan, dan Perikanan/ <i>Agriculture, Forestry, and Fishing</i>	4,60	4,95	1,35	4,34	5,27
B	Pertambangan dan Penggalian/ <i>Mining and Quarrying</i>	6,14	4,02	1,99	3,11	33,07
C	Industri Pengolahan/ <i>Manufacturing</i>	3,79	3,27	-0,06	3,15	1,80
D	Pengadaan Listrik dan Gas/ <i>Electricity and Gas</i>	5,74	7,25	6,38	13,84	8,73
E	Pengadaan Air; Pengelolaan Sampah, Limbah, dan Daur Ulang/ <i>Water Supply; Sewerage, Waste Management, and Remediation Activities</i>	4,54	4,22	4,95	4,38	2,32
F	Konstruksi/ <i>Construction</i>	5,87	6,51	-1,03	8,66	-2,59
G	Perdagangan Besar dan Eceran; Reparasi Mobil dan Sepeda Motor/ <i>Wholesale and Retail Trade; Repair of Motor Vehicles and Motorcycles</i>	6,33	5,71	-4,42	4,56	5,99
H	Transportasi dan Pergudangan/ <i>Transportation and Storage</i>	5,10	5,40	-8,61	7,10	16,23
I	Penyediaan Akomodasi dan Makan Minum/ <i>Accommodation and Food Service Activities</i>	7,99	6,20	-7,08	3,34	7,21
J	Informasi dan Komunikasi/ <i>Information and Communication</i>	7,98	5,58	9,38	3,22	6,60

Lanjutan Tabel/*Continued Table 12.4*

Lapangan Usaha/ <i>Industry</i>		2018	2019	2020	2021 ^x	2022 ^{xx}
(1)		(2)	(3)	(4)	(5)	(6)
K	Jasa Keuangan dan Asuransi/ <i>Financial and Insurance Activities</i>	1,10	2,97	7,18	6,31	-0,63
L	Real Estat/ <i>Real Estate Activities</i>	6,20	8,74	-1,33	1,78	4,28
M,N	Jasa Perusahaan/ <i>Business Activities</i>	5,78	3,51	-9,41	0,85	11,75
O	Administrasi Pemerintahan, Pertahanan, dan Jaminan Sosial Wajib/ <i>Public Administration and Defence; Compulsory Social Security</i>	4,96	5,26	-3,95	-1,86	-0,57
P	Jasa Pendidikan/ <i>Education</i>	7,88	8,03	2,03	-0,35	1,94
Q	Jasa Kesehatan dan Kegiatan Sosial/ <i>Human Health and Social Work Activities</i>	6,30	6,99	6,90	14,84	-2,21
R,S,T,U	Jasa Lainnya/ <i>Other Services Activities</i>	5,65	4,23	-2,76	1,18	10,06
Produk Domestik Bruto/<i>Gross Domestic Product</i>		5,01	4,79	0,35	4,06	7,97

Catatan/*Note*: ^xangka sementara / *Preliminary figures* ^{xx}angka sangat sementara/ *Very preliminary figures*

Sumber/*Source*: BPS, berbagai sensus, survei dan sumber lain/ *BPS-Statistics Indonesia, various census, survey, and other sources*

Tabel
Table 12.5

Produk Domestik Regional Bruto Atas Dasar Harga Berlaku Menurut Jenis Pengeluaran di Kabupaten Muaro Jambi (miliar rupiah), 2018–2022
Gross Regional Domestic Product at Current Market Prices by Type of Expenditure in Muaro Jambi Regency (billion rupiahs), 2018–2022

Jenis Pengeluaran <i>Type of Expenditure</i>	2018	2019	2020	2021^x	2022^{xx}
(1)	(2)	(3)	(4)	(5)	(6)
Pengeluaran Konsumsi Rumah Tangga <i>Household Consumption Expenditure</i>	9 718,09	10 370,16	10 563,43	11 231,48	12 458,17
Pengeluaran Konsumsi LNPRT <i>NPISH Consumption Expenditure</i>	96,98	110,11	111,15	115,74	127,56
Pengeluaran Konsumsi Pemerintah <i>Government Consumption Expenditure</i>	1 685,98	1 831,45	1 794,93	1 782,03	1 824,79
Pembentukan Modal Tetap Bruto <i>Gross Fixed Capital Formation</i>	4 121,96	4 342,82	4 336,27	4 830,23	5 197,70
Perubahan Inventori <i>Changes in Inventories</i>	48,93	479,62	353,57	694,27	417,93
Net Ekspor Barang dan Jasa/ <i>Net Export of Goods and Services</i>	7 289,05	7 160,84	7 260,49	8 943,22	12 942,32
Produk Domestik Bruto/Gross Domestic Product	22 960,99	24 294,99	24 382,39	27 596,97	32 968,48

Catatan/Note: ^xangka sementara / *Preliminary figures* ^{xx}angka sangat sementara/ *Very preliminary figures*

Sumber/Source: BPS, berbagai sensus, survei dan sumber lain/ *BPS-Statistics Indonesia, various census, survey, and other sources*

Tabel
Table 12.6

Produk Domestik Regional Bruto Atas Dasar Harga Konstan 2010 Menurut Jenis Pengeluaran di Kabupaten Muaro Jambi (miliar rupiah), 2018–2022
Gross Regional Domestic Product at 2010 Constant Market Prices by Type of Expenditure in Muaro Jambi Regency (billion rupiahs), 2018–2022

Jenis Pengeluaran Type of Expenditure	2018	2019	2020	2021 ^x	2022 ^{xx}
(1)	(2)	(3)	(4)	(5)	(6)
Pengeluaran Konsumsi Rumah Tangga <i>Household Consumption Expenditure</i>	6 622,62	6 879,38	6 914,15	7 175,65	7 503,61
Pengeluaran Konsumsi LNPR <i>NPISH Consumption Expenditure</i>	67,35	72,82	72,25	73,67	76,91
Pengeluaran Konsumsi Pemerintah <i>Government Consumption Expenditure</i>	1 055,14	1 146,66	1 085,37	1 062,27	1 073,49
Pembentukan Modal Tetap Bruto <i>Gross Fixed Capital Formation</i>	2 948,57	3 041,40	3 020,88	3 357,20	3 447,09
Perubahan Inventori <i>Changes in Inventories</i>	31,33	340,73	188,35	515,03	299,73
Net Ekspor Barang dan Jasa/ <i>Net Export of Goods and Services</i>	4 664,56	4 645,72	4 905,85	4 663,19	5 781,20
Produk Domestik Bruto/Gross Domestic Product	15 389,57	16 126,72	16 186,86	16 847,01	18 182,03

Catatan/Note: ^xangka sementara / Preliminary figures ^{xx}angka sangat sementara/ Very preliminary figures

Sumber/Source: BPS, berbagai sensus, survei dan sumber lain/ BPS-Statistics Indonesia, various census, survey, and other sources

Perbandingan Antar Kabupaten/Kota

Regency/Municipal Comparison

13

Kabupaten Muaro Jambi

A map of Kabupaten Muaro Jambi is shown, highlighted in red. A black location pin is placed on the map. The map is overlaid with a watermark URL: <https://muarojambikab.bps.go.id>

Indeks Pembangunan Manusia (IPM)

70,18

Tingkat Partisipasi Angkatan Kerja (TPAK)

67,21

Persentase Penduduk Miskin

4,47

ULASAN

Pada tahun 2022 jumlah penduduk terbesar di Provinsi Jambi berada di Kota Jambi yaitu sebesar 17,06 % dari keseluruhan jumlah penduduk Provinsi Jambi. Sementara Kabupaten Muaro Jambi berada di urutan ke dua terbesar dengan jumlah penduduk sebesar 11,37 % dari jumlah penduduk Provinsi Jambi.

Laju pertumbuhan ekonomi Provinsi Jambi pada tahun 2022 sebesar 5,13 persen. Kabupaten Batang Hari memiliki angka laju pertumbuhan ekonomi tertinggi, yaitu sebesar 12,27 persen. Sementara laju pertumbuhan ekonomi Kabupaten Muaro Jambi sebesar 7,97 berada di urutan ke dua di Provinsi Jambi.

Kabupaten Tanjung Jabung Timur memiliki persentase penduduk miskin terbesar di Provinsi Jambi, yaitu 10,91%, sedangkan Kota Sungai Penuh terkecil yaitu hanya 2,97 %. Sementara Kabupaten Muaro Jambi berada di urutan kedua terkecil dengan penduduk miskin sebanyak 4,47 % dari total penduduk.

DESCRIPTION

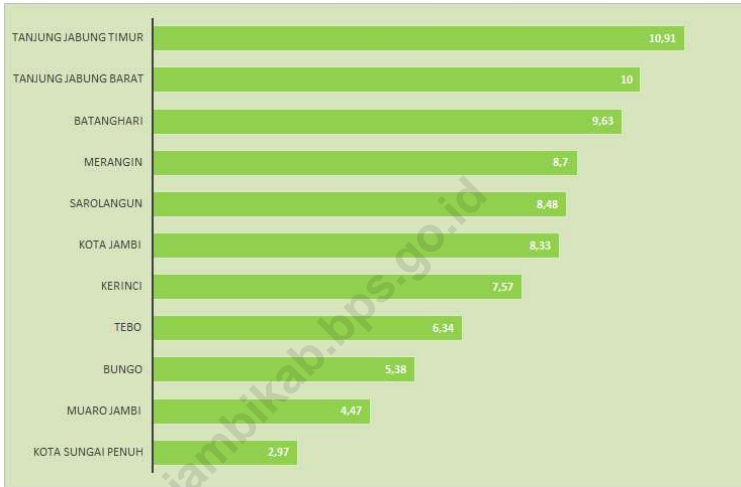
In 2022, the highest population in Jambi Province was in Jambi Municipality which was 17.06 percent from total population in Jambi Province. While Muaro Jambi Regency was in second highest position, with total population was 11.37 percent from total population in Jambi Province.

Economic growth rate of Jambi Province in 2022 was 5.13 percent. Sarolangun Regency has the highest economic growth rate, which was 12.27. While economic growth rate of Muaro Jambi Regency was 7.97 which was in second position in Jambi Province.

Tanjung Jabung Timur Regency has the largest percentage of poor population in Jambi Province, which was 10.91%, while the smallest was Sungai Penuh Municipality (2.97%). Muaro Jambi Regency is in second smallest place with 4.47 %.

Gambar
Figures 13.1

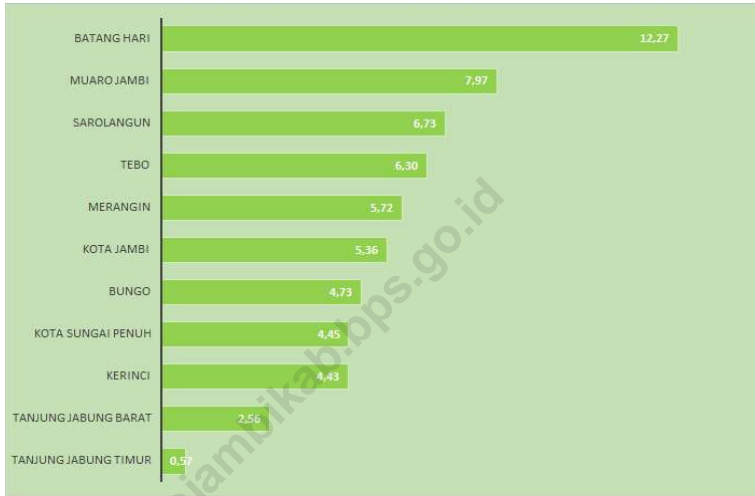
**Persentase Penduduk Miskin Menurut Kabupaten/Kota
di Provinsi Jambi (%), 2022**
**Percentage of Poor Population by Regency/Municipality
in Jambi Province (%), 2022**



Sumber/Source : Survei Sosial Ekonomi Nasional/ *National Socioeconomic Survey*

Gambar 13.2
Figures

Pertumbuhan Ekonomi menurut Kabupaten/Kota di Provinsi Jambi (%) , 2022
Economic growth by Regency/Municipality in Jambi Province (%) , 2022



Sumber/Source : BPS, berbagai sensus, survei dan sumber lain/ BPS-Statistics Indonesia, various census, survey, and other sources

Gambar 13.3 **Indeks Pembangunan Manusia di Provinsi Jambi, 2022**
Figures *Human Development Index in Jambi Province, 2022*



Sumber/Source: ipm.bps.go.id

Tabel
Table 13.1**Jumlah Penduduk Menurut Kabupaten/Kota di Provinsi
Jambi (ribu), 2018–2022**
**Population by Regency/Municipality in Jambi Province
(thousand), 2018–2022**

Kabupaten/Kota Regency/Municipality	2018	2019	2020 ¹	2021 ²	2022 ²
(1)	(2)	(3)	(4)	(5)	(6)
Kerinci	237,8	238,7	250,3	251,9	253,9
Merangin	383,5	388,9	354,1	355,7	357,6
Sarolangun	296	301,9	290	293,6	298,1
Batang Hari	270	272,9	301,7	306,7	313,2
Muaro Jambi	432,3	443,4	402	406,8	412,8
Tanjung Jabung Timur	218,4	220	229,8	231,8	234,2
Tanjung Jabung Barat	328,3	333,9	317,5	320,6	324,5
Tebo	348,8	354,5	337,7	340,9	344,8
Bungo	367,2	374,8	362,3	367,2	373,3
Kota Jambi	598,1	604,7	606,2	612,1	619,6
Kota Sungai Penuh	89,9	90,9	96,6	97,8	99,2
Jambi	3 570,3	3 624,6	3 548,2	3 585,1	3 631,1

Catatan/Note: ¹Hasil SP2020 (September)/The result of the 2020 Population Census (September)

²Hasil proyeksi Penduduk Interim 2021–2023/ The result of population projection, 2021–2023

Sumber/Source: Hasil proyeksi penduduk Indonesia 2010–2035 (pertengahan tahun/Juni)/The result of Indonesia population projection 2010–2035 (mid year/June)

Tabel
Table 13.2

Laju Pertumbuhan Produk Domestik Regional Bruto Atas Dasar Harga Konstan 2010 Menurut Kabupaten/Kota di Provinsi Jambi (persen), 2018–2022
Rate of Growth of Gross Regional Domestic Products at Constant 2010 Prices by Regency/Municipality in Jambi Province (percent), 2018–2022

Kabupaten/Kota Regency/Municipality	2018	2019	2020	2021	2022
(1)	(2)	(3)	(4)	(5)	(6)
Kerinci	4,93	4,23	3,81	3,89	4,43
Merangin	4,93	4,25	0,78	5,24	5,72
Sarolangun	4,80	4,26	-0,25	6,61	6,73
Batanghari	4,83	5,07	-0,43	4,85	12,27
Muaro Jambi	5,01	4,79	0,35	4,06	7,97
Tanjung Jabung Timur	2,94	4,21	-3,44	0,14	0,57
Tanjung Jabung Barat	6,77	5,01	-0,29	1,36	2,56
Tebo	4,98	4,76	-0,03	4,30	6,30
Bungo	4,65	4,19	-0,48	4,99	4,73
Kota Jambi	5,30	4,73	-4,24	4,08	5,36
Kota Sungai Penuh	4,88	5,01	-0,16	3,67	4,45
Provinsi Jambi	4,69	4,35	-0,51	3,69	5,13

Sumber/Source: BPS, berbagai sensus, survei dan sumber lain/ BPS-Statistics Indonesia, various census, survey, and other sources

Tabel
Table 13.3**Jumlah Penduduk Miskin Menurut Kabupaten/Kota di
Provinsi Jambi (ribu), 2018–2022**
**Number of Poor Population by Regency/Municipality in
Jambi Province (thousand), 2018–2022**

Kabupaten/Kota Regency/Municipality	2018	2019	2020	2021	2022
(1)	(2)	(3)	(4)	(5)	(6)
Kerinci	16,79	17,00	17,48	18,45	18,20
Merangin	33,95	32,88	33,92	35,44	34,14
Sarolangun	25,70	25,39	25,79	27,06	26,23
Batanghari	27,55	26,53	26,54	27,24	26,24
Muaro Jambi	17,38	16,86	17,30	20,49	20,64
Tanjung Jabung Timur	26,99	25,35	24,23	24,42	23,42
Tanjung Jabung Barat	36,28	35,12	34,79	36,10	33,95
Tebo	22,86	22,83	22,47	23,77	22,81
Bungo	21,11	20,87	22,07	23,64	20,69
Kota Jambi	50,61	48,95	50,44	54,23	50,40
Kota Sungai Penuh	2,48	2,55	2,78	3,03	2,64
Provinsi Jambi	281,69	274,32	277,80	293,86	279,37

Sumber/Source: BPS, Survei Sosial Ekonomi Nasional (Susenas)/BPS-Statistics Indonesia, National Socioeconomic Survey

Tabel
Table 13.4

Persentase Penduduk Miskin Menurut Kabupaten/Kota di Provinsi Jambi, 2018–2022
Percentage of Poor Population by Regency/Municipality in Jambi Province, 2018–2022

Kabupaten/Kota Regency/Municipality	2018	2019	2020	2021	2022
(1)	(2)	(3)	(4)	(5)	(6)
Kerinci	7,07	7,13	7,30	7,71	7,57
Merangin	8,88	8,48	8,63	9,11	8,70
Sarolangun	8,73	8,45	8,42	8,87	8,48
Batang Hari	10,23	9,75	9,65	10,05	9,63
Muaro Jambi	4,05	3,83	3,83	4,53	4,47
Tanjung Jabung Timur	12,38	11,54	10,95	11,39	10,91
Tanjung Jabung Barat	11,10	10,56	10,29	10,75	10,00
Tebo	6,58	6,47	6,26	6,68	6,34
Bungo	5,78	5,60	5,80	6,23	5,38
Kota Jambi	8,49	8,12	8,27	9,02	8,33
Kota Sungai Penuh	2,76	2,81	3,03	3,41	2,97
Jambi	7,92	7,60	7,58	8,09	7,62

Sumber/Source: BPS, Survei Sosial Ekonomi Nasional (Susenas)/BPS-Statistics Indonesia, National Socioeconomic Survey

Tabel
Table 13.5**Indeks Pembangunan Manusia Menurut Kabupaten/Kota
di Provinsi Jambi, 2018–2022**
*Human Development Index by Regency/Municipality in
Jambi Province, 2018–2022*

Kabupaten/Kota Regency/Municipality	2018	2019	2020	2021	2022
(1)	(2)	(3)	(4)	(5)	(6)
Kerinci	70,59	70,95	71,21	71,45	71,99
Merangin	68,81	69,07	69,19	69,53	69,98
Sarolangun	69,41	69,72	69,86	70,25	70,89
Batang Hari	69,33	69,67	69,84	70,11	70,51
Muaro Jambi	68,34	69,01	69,18	69,55	70,18
Tanjung Jabung Timur	63,32	63,92	64,43	64,91	65,77
Tanjung Jabung Barat	67,13	67,54	67,54	68,16	68,79
Tebo	68,67	69,02	69,14	69,35	69,78
Bungo	69,42	69,86	69,92	70,15	70,55
Kota Jambi	77,41	78,26	78,37	79,12	79,58
Kota Sungai Penuh	74,67	75,36	75,42	75,70	76,17
Jambi	70,65	71,26	71,29	71,63	72,14

Sumber/Source: ipm.bps.go.id

Tabel
Table 13.6

Tingkat Pengangguran Terbuka (TPT) Menurut Kabupaten/Kota di Provinsi Jambi, 2018–2022
Unemployment Rate (UR) by Regency/Municipality in Jambi Province, 2018–2022

Kabupaten/Kota Regency/Municipality	2018	2019	2020	2021	2022
(1)	(2)	(3)	(4)	(5)	(6)
Kerinci	2,89	2,75	2,43	2,32	2,63
Merangin	3,64	3,80	4,86	4,83	4,69
Sarolangun	4,18	4,24	5,71	5,52	5,22
Batang Hari	4,01	4,70	4,42	4,26	3,53
Muaro Jambi	4,66	5,29	5,43	5,59	5,35
Tanjung Jabung Timur	1,85	1,71	1,41	1,56	1,32
Tanjung Jabung Barat	2,46	2,67	2,16	2,53	2,88
Tebo	2,07	2,99	2,95	2,83	1,38
Bungo	3,09	3,93	5,94	5,86	5,50
Kota Jambi	6,56	6,72	10,49	10,66	8,95
Kota Sungai Penuh	5,44	4,17	5,56	3,00	2,49
Jambi	3,86	4,19	5,13	5,09	4,59

Sumber/Source: BPS, Survei Angkatan Kerja Nasional (Sakernas) Agustus/BPS-Statistics Indonesia, August National Labor Force Survey

Tabel
Table 13.7**Tingkat Partisipasi Angkatan Kerja (TPAK) Menurut Kabupaten/Kota di Provinsi Jambi, 2018–2022**
Labor Force Participation Rate (LFPR) by Regency/ Municipality in Jambi Province, 2018–2022

Kabupaten/Kota Regency/Municipality	2018	2019	2020	2021	2022
(1)	(2)	(3)	(4)	(5)	(6)
Kerinci	70,89	66,11	69,55	70,90	73,53
Merangin	69,90	69,14	70,17	69,85	69,50
Sarolangun	67,28	65,36	68,58	64,86	66,74
Batang Hari	65,17	60,63	67,02	68,81	63,42
Muaro Jambi	64,11	59,39	61,63	62,78	67,21
Tanjung Jabung Timur	71,53	70,09	74,18	71,22	72,85
Tanjung Jabung Barat	75,42	70,56	74,83	73,89	70,00
Tebo	70,79	70,54	71,13	70,65	69,02
Bungo	67,43	64,22	64,89	63,58	67,83
Kota Jambi	65,79	66,84	64,12	63,12	64,52
Kota Sungai Penuh	71,12	63,75	65,99	64,92	63,02
Jambi	68,46	66,09	67,79	67,17	67,84

Sumber/Source: BPS, Survei Angkatan Kerja Nasional (Sakernas) Agustus/BPS-Statistics Indonesia, August National Labor Force Survey

Tabel
Table 13.8

Rasio Gini Menurut Kabupaten/Kota di Provinsi Jambi, 2018–2022
Gini Ratio by Regency/Municipality in Jambi Province, 2018–2022

Kabupaten/Kota Regency/Municipality	2018	2019	2020	2021	2022
(1)	(2)	(3)	(4)	(5)	(6)
Kerinci	0,316	0,289	0,275	0,279	0,280
Merangin	0,346	0,307	0,319	0,286	0,350
Sarolangun	0,293	0,273	0,309	0,316	0,300
Batang Hari	0,298	0,312	0,317	0,310	0,290
Muaro Jambi	0,308	0,294	0,277	0,315	0,270
Tanjung Jabung Timur	0,293	0,288	0,253	0,251	0,270
Tanjung Jabung Barat	0,365	0,283	0,281	0,249	0,260
Tebo	0,312	0,258	0,297	0,295	0,300
Bungo	0,325	0,327	0,310	0,299	0,320
Kota Jambi	0,330	0,339	0,342	0,346	0,360
Kota Sungai Penuh	0,302	0,334	0,310	0,311	0,290
Jambi	0,334	0,321	0,320	0,321	0,321

Sumber/Source: BPS, Survei Angkatan Kerja Nasional (Sakernas) Agustus/BPS-Statistics Indonesia, August National Labor Force Survey

ST 2023
SENSUS PERTANIAN

BerAKHLAK
Berorientasi Pelayanan Akuntabel Kompeten
Harmonis Loyal Adaptif Kolaboratif

DATA
MENCERDASKAN BANGSA
Enlighten The Nation



**BADAN PUSAT STATISTIK
KABUPATEN MUARO JAMBI**
BPS-Statistics of Muaro Jambi Regency

Perkantoran Bukit Cinto Kenang, Sengeti, Muaro Jambi
E-mail: bps1505@bps.go.id
Homepage: muarojambikab.bps.go.id

ISSN: 2597-5854



9 772597 585000