

Kabupaten

MERANGIN DALAM ANGKA

Merangin Regency in Figures

2023



**BADAN PUSAT STATISTIK
KABUPATEN MERANGIN
BPS-STATISTICS OF MERANGIN REGENCY**



Kabupaten

MERANGIN DALAM ANGKA

Merangin Regency in Figures

2023

KABUPATEN MERANGIN DALAM ANGKA
Merangin Regency in Figures
2023

ISSN: 2715-3428

No. Publikasi/*Publication Number*: 15020.2303

Katalog /*Catalog*: 1102001.1502

Ukuran Buku/*Book Size*: 14,8 cm x 21 cm

Jumlah Halaman/*Number of Pages* : xlviii + 420 hal/*pages*

Naskah/*Manuscript*:

BPS KABUPATEN MERANGIN

BPS-Statistics of Merangin Regency

Penyunting/*Editor*:

BPS KABUPATEN MERANGIN

BPS-Statistics of Merangin Regency

Gambar Kover/*Cover Design*:

BPS KABUPATEN MERANGIN

BPS-Statistics of Merangin Regency

Ilustrasi Kover/*Cover Illustration*:

Danau Depati Empat, Jangkat

Diterbitkan oleh/*Published by*:

©BPS KABUPATEN MERANGIN/*BPS-Statistics of Merangin Regency*

Dicetak oleh/*Printed by*:

Percetakan Sinar Jaya

Dilarang mengumumkan, mendistribusikan, mengomunikasikan, dan/atau menggandakan sebagian atau seluruh isi buku ini untuk tujuan komersil tanpa izin tertulis dari Badan Pusat Statistik.

Prohibited to announce, distribute, communicate, and/or copy part or all of this book for commercial purpose without permission from BPS-Statistics Indonesia.

TIM PENYUSUN/TEAM MEMBERS

Pengarah/Director:

Arpan Soni

Penanggung Jawab/Person in Charge:

Arpan Soni

Penyusun/Compiler:

Mifthahul Jannah

Penyunting/Editors:

Mifthahul Jannah

Eny Kusrini

Pengolah Data dan Penulis Naskah/Data Processing and Author:

Mifthahul Jannah

Penata Letak/Layout Designer:

Mifthahul Jannah

Pembuat Kover/Cover Designer:

Eny Kusrini

Pembuat Infografis/Infographics Designer:

Mifthahul Jannah

KONTRIBUTOR DATA/DATA CONTRIBUTOR

1. Kementerian Agama/*Ministry of Religious Affair*
2. Kementerian Pendidikan dan Kebudayaan/*The Ministry of Education and Culture*
3. Kementerian Dalam Negeri/*Ministry of Home Affair*
4. Otoritas Jasa Keuangan (OJK)/*Financial Services Authority*
5. Badan Meteorologi Klimatologi dan Geofisika/*Meteorological , Climatology, and Geophysical Agency*
6. Badan Pusat Statistik/*BPS-Statistics Indonesia*
7. Badan Kepegawaian Negara/*State Civil Service Agency*
8. Badan Kepegawaian dan Pengembangan Sumber Daya Manusia Daerah Kabupaten Merangin/*Regional Civil Service Agency of Merangin Regency*
9. Badan Pertanahan Nasional Kabupaten Merangin/*Land Agency of Merangin Regency*
10. Badan Pengelola Keuangan dan Aset Daerah Kabupaten Merangin/*BPKAD Merangin Regency*
11. Sekretariat DPRD Kabupaten Merangin/*Secretariat The Regional House of Representatives of Merangin Regency*
12. Kejaksaan Negeri Kabupaten Merangin/*Public Prosecutor Office of Merangin Regency*
13. Pengadilan Negeri Kabupaten Merangin/*State Court of Merangin Regency*
14. Pengadilan Agama Kabupaten Merangin/*Religious Court of Merangin Regency*
15. Lembaga Pemasyarakatan Kabupaten Merangin/*Rehabilitation/Jail Office of Merangin Regency*
16. Kepolisian Resor Merangin/*Subdistrict Police Office in Merangin*
17. Samsat Kabupaten Merangin/*One-Stop Administration Services Office Office in Merangin*
18. Kantor Pelayanan Pajak Pratama Bangko/*Ministry of Religious Affair*
19. Kantor Pelayanan Perbendaharaan Negara Kabupaten Merangin/*Ministry of Religious Affair*
20. Dinas Kependudukan Catatan Sipil Kabupaten Merangin/*District Civil Registry Office of Merangin Regency*
21. Dinas Kearsipan dan Perpustakaan Kabupaten Merangin/*Archival and Library Office of Merangin Regency*
22. Dinas Pengendalian Penduduk dan Keluarga Berencana Kabupaten Merangin/*Population Control Service Office of Merangin Regency*
23. Dinas Pertanian Tanaman Pangan dan Hortikultura Kabupaten Merangin/*Agriculture Food Crop and Horticulture Office of Merangin Regency*
24. Dinas Peternakan dan Perkebunan Kabupaten Merangin/*Livestock and Plantation Office of Merangin Regency*
25. Dinas Perikanan Kabupaten Merangin/*Fishery Office of Merangin Regency*
26. Dinas Koperasi, UKM, Perindustrian dan Perdagangan Kabupaten Merangin/*Cooperative, UKM, Trade and Industry Service of Merangin Regency*

27. Dinas Pariwisata, Pemuda dan Olahraga Kabupaten Merangin/*Tourism, Youth, and Sport Regional Office of Merangin Regency*
28. Dinas Pekerjaan Umum dan Tata Ruang Kabupaten Merangin/*Public Works Office of Merangin Regency*
29. Dinas Penanaman Modal Pelayanan Terpadu Satu Pintu-Tenaga Kerja Kabupaten Merangin/*One-Stop Integrated Service Investment-Labor Office of Merangin Regency*
30. BRI Cabang Bangko/*Bank of BRI Bangko Branch*
31. BNI'46 Cabang Bangko/*Bank of BNI'46 bangko Branch*
32. PDAM Tirta Merangin/*PDAM Tirta of Merangin Regency*
33. PT. PLN Rayon Bangko Kabupaten Merangin/*PT. PLN Rayon Bangko of Merangin Regency*
34. STKIP YPM Bangko/*National STKIP YPM Bangko*
35. STAI Bangko/*STAI Bangko*
36. Sekolah Tinggi Ilmu Kesehatan Kabupaten Merangin/*Ministry of Religious Affair*
37. RS DKT Bangko/*DKT Hospital Bangko*
38. RSD Kol. Abundjani Kabupaten Merangin/*Kol. Abundjani Hospital of Merangin Regency*

KEPALA BPS KABUPATEN MERANGIN
CHIEF STATISTICIAN OF MERANGIN REGENCY



Arpan Soni, S.E.



KATA PENGANTAR

Kabupaten Merangin Dalam Angka 2023 merupakan publikasi tahunan yang diterbitkan oleh Badan Pusat Statistik Kabupaten Merangin.

Publikasi ini berisikan data-data bersumber dari kegiatan rutin yang dilaksanakan oleh BPS Kabupaten Merangin dan dilengkapi dengan data dari instansi pemerintah dan swasta di wilayah Kabupaten Merangin.

Pada kesempatan ini kami ucapkan terima kasih kepada Pemerintah Kabupaten Merangin yang telah banyak membantu hingga terwujudnya publikasi ini.

Dan juga kepada semua pihak yang telah turut membantu, baik instansi pemerintah maupun Swasta, pada kesempatan ini disampaikan penghargaan dan ucapan terima kasih yang sebesar-besarnya. Saran dan kritik demi untuk perbaikan publikasi ini sangat kami harapkan.

Semoga publikasi ini bermanfaat bagi para pemakai.

Bangko, Februari 2023
Kepala BPS
Kabupaten Merangin

Arpan Soni, S.E.



PREFACE

Merangin Regency in Figures 2023 is annual publication which published by Central Statistical Board of Merangin Regency.

This publication contains data derive from routine activities was conducted by Central Statistical Board of Merangin Regency and other Institution, both government and private organization in Merangin Regency.

On this occasion, I would like to express my sincere thanks to The Government of Merangin Regency for providing the guidance and aids to make this publication into exists.

And to all those involved in the preparation of this publication, I would like to express my sincerated appreciation and graduated. Comments and suggestions and requested from users this publication to provide valuable inputs to ensure more accurate estimate.

We hope this publication will be useful to it users.

*Bangko, February 2023
Chief Statistician of
Merangin Regency*

Arpan Soni, S.E.

DAFTAR ISI / CONTENTS

	Halaman Page
Kata Pengantar/ <i>Preface</i>	ix
Daftar Isi/ <i>Contents</i>	xi
Daftar Tabel/ <i>List of Tables</i>	xiii
Daftar Gambar/ <i>List of Figures</i>	xxxix
Daftar Singkatan/ <i>List of Abbreviations</i>	xlvi
Statistik Kunci/ <i>Key Statistics</i>	xlvi
1. Geografi dan Iklim/ <i>Geography and Climate</i>	1
2. Pemerintahan/ <i>Government</i>	15
3. Penduduk dan Ketenagakerjaan/ <i>Population and Employment</i>	57
4. Sosial dan Kesejahteraan Rakyat/ <i>Social and Welfare</i>	75
5. Pertanian, Kehutanan, Peternakan, dan Perikanan/ <i>Agriculture, Forestry, Livestock, and Fishery</i>	195
6. Pertambangan dan Energi/ <i>Mining and Energy</i>	267
7. Pariwisata/ <i>Tourism</i>	283
8. Transportasi dan Komunikasi/ <i>Transportation and Communication</i>	315
9. Perbankan, Koperasi dan Harga-harga/ <i>Banking, Cooperative and Prices</i>	327
10. Pengeluaran Penduduk/ <i>Population Expenditure</i>	369
11. Perdagangan/ <i>Trade</i>	379
12. Sistem Neraca Regional/ <i>System of Regional Accounts</i>	389
13. Perbandingan Antar Kabupaten/Kota/ <i>Regency/Municipal Comparison</i>	407

DAFTAR TABEL/LIST OF TABLES

Halaman
Page

1.	GEOGRAFI DAN IKLIM/GEOGRAPHY AND CLIMATE	
1.1	KEADAAN GEOGRAFI	
	GEOGRAPHY CONDITION	
1.1.1	Luas Daerah dan Jumlah Pulau Menurut Kecamatan di Kabupaten Merangin, 2022.....	8
	<i>Total Area and Number of Islands by Subdistrict in Merangin Regency, 2022</i>	8
1.1.2	Tinggi Wilayah dan Jarak ke Ibukota Kabupaten Menurut Kecamatan di Kabupaten Merangin, 2022.....	10
	<i>Altitude and Distance to the Capital of Regency by Subdistrict in Merangin Regency, 2022</i>	10
2.	PEMERINTAHAN/GOVERNMENT	
2.1	WILAYAH ADMINISTRATIF	
	ADMINISTRATIVE AREA	
2.1.1	Jumlah Desa ¹ /Kelurahan Menurut Kecamatan di Kabupaten Merangin, 2017–2022	22
	<i>Number of Villages¹/Kelurahan by Subdistrict in Merangin Regency, 2017–2022</i>	22
2.2	DEWAN RAKYAT PERWAKILAN DAERAH	
	REGIONAL PEOPLE'S REPRESENTATIVE ASSEMBLY	
2.2.1	Susunan Anggota Komisi DPRD Kabupaten Merangin, 2022	23
	<i>Formation of Parliament Commision of Merangin Regency, 2022</i>	23
2.2.2	Jumlah Anggota Dewan Perwakilan Rakyat Daerah Menurut Partai Politik dan Jenis Kelamin di Kabupaten Merangin, 2022	25
	<i>Number of Members of The Regional House of Representatives by Political Parties and Sex in Merangin Regency, 2022</i>	25
2.2.3	Komposisi dan Persentase Anggota DPRD Menurut Fraksi di Kabupaten Merangin, 2022	26
	<i>Composition and Percentage of Members by Fraction in Merangin Regency, 2022</i>	26

	Halaman Page
2.2.4 Kegiatan DPRD Kabupaten Merangin, 2022.....	27
<i>Number of Parliament's Meetings of Merangin Regency, 2022</i>	<i>27</i>
2.2.5 Jumlah Keputusan DPRD Kabupaten Merangin, 2018-2022.....	28
<i>Number of Merangin Regency Parliament Decision, 2018-2022.....</i>	<i>28</i>
2.2.6 Nama Bupati Kabupaten Merangin, 1965-2022	29
<i>Names of Chives of Merangin Regency, 1965-2022</i>	<i>29</i>
2.3 SUMBER DAYA MANUSIA	
<i>HUMAN RESOURCES</i>	
2.3.1 Jumlah Pegawai Negeri Sipil Menurut Jabatan dan Jenis Kelamin di Kabupaten Merangin, Desember 2021 dan Desember 2022	30
<i>Number of Civil Servants by Occupation and Sex in Merangin Regency, December 2021 dan December 2022</i>	<i>30</i>
2.3.2 Jumlah Pegawai Negeri Sipil Menurut Tingkat Pendidikan dan Jenis Kelamin di Kabupaten Merangin, Desember 2021 dan Desember 2022	32
<i>Number of Civil Servants by Educational Level and Sex in Merangin Regency, December 2021 and December 2022</i>	<i>32</i>
2.3.3 Jumlah Pegawai Negeri Sipil Menurut Tingkat Kepangkatan dan Jenis Kelamin di Kabupaten Merangin, Desember 2021 dan Desember 2022	34
<i>Number of Civil Servants by Hierarchy and Sex in Merangin Regency, December 2021 and December 2022.....</i>	<i>34</i>
2.3.4 Jumlah Pegawai Negeri Sipil Menurut Dinas/Instansi Pemerintah dan Jenis Kelamin di Kabupaten Merangin, 2022	36
<i>Number of Civil Servants by Institution/Office and Sex in Merangin Regency, 2022</i>	<i>36</i>
2.3.5 Jumlah Pegawai Negeri Sipil Menurut Dinas/Instansi Pemerintah dan Golongan di Kabupaten Merangin, 2022	39
<i>Number of Civil Servants by Institution/Office and Hierarchy in Merangin Regency, 2022</i>	<i>39</i>
2.3.6 Jumlah Pegawai Negeri Sipil yang Mendapat Dana Pengembangan SDM melalui Diklat Perjenjangan, 2022	43
<i>Number of Civil Servants who Receive The Human Natural Resources Development Fund Through Govermental Career Training, 2022.....</i>	<i>43</i>

	Halaman Page
2.3.7 Jumlah Pegawai Negeri Sipil di Instansi Vertikal Menurut Unit Organisasi/Badan dan Jenis Kelamin di Kabupaten Merangin, 2022 <i>Number of Civil Servants of Vertical Institutions by Unit Institution and Sex in Merangin Regency, 2022</i>	44 44
2.3.8 Jumlah Pegawai Negeri Sipil di Instansi Vertikal Menurut Unit Organisasi/Badan dan Golongan di Kabupaten Merangin, 2022 <i>Number of Civil Servants of Vertical Institutions by Unit Institution and Hierarchy in Merangin Regency, 2022</i>	45 45
2.4 KEUANGAN DAERAH LOCAL FINANCE	
2.4.1 Realisasi Penerimaan Daerah Kabupaten Merangin, 2022 <i>Realization of Regions Receipts of Merangin Regency, 2022</i>	46 46
2.4.2 Realisasi Pengeluaran Daerah Kabupaten Merangin, 2022 <i>Realization of Regions Expenditure of Merangin Regency, 2022</i>	47 47
2.4.3 Realisasi Penerimaan Pajak Daerah Menurut Jenis di Kabupaten Merangin, 2022..... <i>Realization Kind of Regional Tax Receipt by Type in Merangin Regency, 2022</i>	48 48
2.4.4 Realisasi Penerimaan Retribusi Daerah Menurut Jenis di Kabupaten Merangin, 2022..... <i>Realization of Regions Retribution Receipt by Type of Merangin Regency, 2022</i>	49 49
2.4.5 Realisasi Penerimaan Pajak Menurut Jenis Pajak dan Bulan di Kantor Pelayanan Pajak Pratama Bangko (Rupiah), 2022 <i>Realization of Tax Receipt by Kind and Month in Tax Office Bangko (Rupiah), 2022</i>	52 52
2.4.6 Penerimaan PBB menurut Sektor di Kabupaten Merangin (Rupiah), 2022 <i>Acceptance of Property Tax by Sector in Merangin Regency, (Rupiah) 2022</i>	55 55

**3. PENDUDUK DAN KETENAGAKERJAAN/
POPULATION AND EMPLOYMENT**

**3.1 PENDUDUK
POPULATION**

3.1.1	Penduduk, Laju Pertumbuhan Penduduk per Tahun, Distribusi Persentase Penduduk, Kepadatan Penduduk, Rasio Jenis Kelamin Penduduk Menurut Kecamatan di Kabupaten Merangin, 2022.....	64
	<i>Population, Annual Population Growth Rate, Percentage Distribution of Population, Population Density, and Population Sex Ratio by Subdistrict, 2022</i>	64
3.1.2	Jumlah Penduduk dan Rasio Jenis Kelamin Menurut Kecamatan di Kabupaten Merangin, 2022.....	67
	<i>Population and Sex Ratio by Subdistrict in Merangin Regency, 2022</i>	67
3.1.3	Jumlah Penduduk Menurut Kelompok Umur dan Jenis Kelamin di Kabupaten Merangin, 2022.....	68
	<i>Population by Age Group and Sex in Merangin Regency, 2022</i>	68

**3.2 KETENAGAKERJAAN
EMPLOYMENT**

3.2.1	Jumlah Penduduk Berumur 15 Tahun Ke Atas Menurut Jenis Kegiatan Selama Seminggu yang Lalu dan Jenis Kelamin di Kabupaten Merangin, 2022.....	69
	<i>Population Aged 15 Years and Over by Type of Activity During The Previous Week and Sex in Merangin Regency, 2022</i>	69
3.2.2	Penduduk Berumur 15 Tahun ke Atas Menurut Pendidikan Tertinggi yang Ditamatkan dan Jenis Kegiatan Selama Seminggu yang Lalu di Kabupaten Merangin, 2022.....	70
	<i>Population 15 Years of Age and Over by Educational Attainment and Type of Activity During the Previous Week in Merangin Regency, 2022</i> .	70
3.2.3	Jumlah Penduduk Berumur 15 Tahun Ke Atas yang Bekerja Selama Seminggu yang Lalu Menurut Status Pekerjaan Utama dan Jenis Kelamin di Kabupaten Merangin, 2022	72
	<i>Population Aged 15 Years and Over Who Worked During the Previous Week by Main Employment Status and Sex in Merangin Regency, 2022</i>	72
3.2.4	Jumlah Transmigran Menurut Tahun Penempatan di Kabupaten Merangin.....	73

Numbers of Transmigrants by Year Being Placed in Merangin Regency 73

4. SOSIAL DAN KESEJAHTERAAN RAKYAT/SOCIAL AND WELFARE

4.1 PENDIDIKAN

EDUCATION

4.1.1	Jumlah Sekolah, Guru, dan Murid Taman Kanak-Kanak (TK) di Bawah Kementerian Pendidikan dan Kebudayaan Menurut Kecamatan di Kabupaten Merangin, 2021/2022 dan 2022/2022	82
	<i>Number of Schools, Teachers, and Pupils in Kindergarten Under The Ministry of Education and Culture by Subdistrict in Merangin Regency, 2021/2022 and 2022/2022</i>	82
4.1.2	Jumlah Sekolah, Guru, dan Murid Raudatul Athfal (RA) di Bawah Kementerian Agama Menurut Kecamatan di Kabupaten Merangin, 2019/2021 dan 2021/2022	85
	<i>Number of Schools, Teachers, and Pupils in Raudatul Athfal (RA) Under The Ministry of Religious Affairs by Subdistrict in Merangin Regency, 2019/2021 and 2021/2022</i>	85
4.1.3	Jumlah Sekolah, Guru, dan Murid Sekolah Dasar (SD) di Bawah Kementerian Pendidikan dan Kebudayaan Menurut Kecamatan di Kabupaten Merangin, 2021/2022 dan 2022/2022.....	86
	<i>Number of Schools, Teachers, and Pupils in Primary Schools Under The Ministry of Education and Culture by Subdistrict in Merangin Regency, 2021/2022 and 2022/2022.....</i>	86
4.1.4	Jumlah Sekolah, Guru, dan Murid Madrasah Ibtidaiyah (MI) di Bawah Kementerian Agama Menurut Kecamatan Menurut Kecamatan di Kabupaten Merangin, 2019/2021 dan 2021/2022	89
	<i>Number of Schools, Teachers, and Pupils in Madrasah Ibtidaiyah (MI) Under The Ministry of Religious Affairs by Subdistrict in Merangin Regency, 2019/2021 and 2021/2022</i>	89
4.1.5	Jumlah Sekolah, Guru, dan Murid Sekolah Menengah Pertama (SMP) di Bawah Kementerian Pendidikan dan Kebudayaan Menurut Kecamatan di Kabupaten Merangin, 2021/2022 dan 2022/2022	92
	<i>Number of Schools, Teachers, and Pupils in Lower Secondary Schools Under The Ministry of Education and Culture by Subdistrict in Merangin Regency, 2021/2022 and 2022/2022</i>	92

4.1.6	Jumlah Sekolah, Guru, dan Murid Madrasah Tsanawiyah (MTs) di Bawah Kementerian Agama Menurut Kecamatan di Kabupaten Merangin, 2019/2021 dan 2021/2022.....	95
	<i>Number of Schools, Teachers, and Pupils in Madrasah Tsanawiyah (MTs) Under The Ministry of Religious Affairs by Subdistrict in Merangin Regency, 2019/2021 and 2021/2022</i>	95
4.1.7	Jumlah Sekolah, Guru, dan Murid Sekolah Menengah Atas (SMA) di Bawah Kementerian Pendidikan dan Kebudayaan Menurut Kecamatan di Kabupaten Merangin, 2021/2022 dan 2022/2022	98
	<i>Number of Schools, Teachers, and Pupils in Upper Secondary Schools Under The Ministry of Education and Culture by Subdistrict in Merangin Regency, 2021/2022 and 2022/2022</i>	98
4.1.8	Jumlah Sekolah, Guru, dan Murid Sekolah Menengah Kejuruan (SMK) di Bawah Kementerian Pendidikan dan Kebudayaan Menurut Kecamatan di Kabupaten Merangin, 2021/2022 dan 2022/2022	101
	<i>Number of Schools, Teachers, and Pupils in Vocational High Schools Under The Ministry of Education and Culture by Subdistrict in Merangin Regency, 2021/2022 and 2022/2022</i>	101
4.1.9	Jumlah Sekolah, Guru, dan Murid Madrasah Aliyah (MA) di Bawah Kementerian Agama Menurut Kecamatan di Kabupaten Merangin, 2019/2021 dan 2021/2022	104
	<i>Number of Schools, Teachers, and Pupils in Madrasah Aliyah (MA) Under the Ministry of Religious Affairs by Subdistrict in Merangin Regency, 2019/2021 and 2021/2022</i>	104
4.1.10	Jumlah Desa ¹ /Kelurahan yang Memiliki Fasilitas Sekolah Menurut Kecamatan dan Tingkat Pendidikan di Kabupaten Merangin, 2019–2022	107
	<i>Number of Villages¹ Having Educational Facilities by Subdistrict and Educational Level in Merangin Regency, 2019– 2022</i>	107
4.1.11	Angka Partisipasi Murni (APM) dan Angka Partisipasi Kasar (APK) Menurut Jenjang Pendidikan di Kabupaten Merangin, 2021 dan 2022	112
	<i>Net Enrollment Rate and Gross Enrollment Rate by Educational Level in Merangin Regency, 2021 and 2022.....</i>	112

	Halaman Page
4.1.12 Banyaknya Tenaga Pengajar STKIP YPM Bangko Menurut Jurusan/ Program Studi, 2022/2022	113
<i>Number of Teacher STKIP YPM Bangko by Education Qualification, 2022/2022</i>	<i>113</i>
4.1.13 Banyaknya Mahasiswa Baru STKIP YPM Bangko Menurut Jurusan/ Program Studi, 2022/2022	114
<i>Number of Student STKIP YPM Bangko by Education Qualification, 2022/2022</i>	<i>114</i>
4.1.14 Banyaknya Lulusan Sarjana dan Diploma STKIP YPM Bangko Menurut Jurusan/Program Studi, 2022/2022	115
<i>Number of Bachelor and Diploma Graduates of STKIP YPM Bangko by Education Qualification, 2022/2022.....</i>	<i>115</i>
4.1.15 Banyaknya Dosen Sekolah Tinggi Agama Islam Bangko Menurut Jurusan/Program Studi, 2022/2022	116
<i>Number of Teacher in STAI Bangko by Education Qualification, 2022/2022</i>	<i>116</i>
4.1.16 Banyaknya Mahasiswa STAI Bangko Menurut Jurusan/Program Studi, 2022/2022	117
<i>Number of Student STAI Bangko by Education Qualification, 2022/2022</i>	<i>117</i>
4.1.17 Banyaknya Mahasiswa dan Lulusan STIKES Merangin Menurut Program Studi, 2022/2022.....	118
<i>Number of Students and Graduated of Health Science College by Study Program, 2022/2022</i>	<i>118</i>
4.1.18 Banyaknya Tenaga Pengajar STIKES Merangin Menurut Program Studi dan Tingkat Pendidikan, 2022/2022.....	120
<i>Number of Teacher of The Health Science College by Study Program and Education Qualification, 2022/2022</i>	<i>120</i>
4.1.19 Banyaknya Ruangan STIKES Merangin Menurut Klasifikasi, 2022	121
<i>Number of Room of The Health Science College by Qualification, 2022</i>	<i>121</i>
4.1.20 Banyaknya Jumlah Klasifikasi Buku di Perpustakaan Umum di Kabupaten Merangin, 2022.....	122
<i>The Number of Book Classifications in Public Library, 2022.....</i>	<i>122</i>
4.1.21 Banyaknya Anggota Perpustakaan Umum Menurut Tingkat Pendidikan dan Jenis Kelamin di Kabupaten Merangin, 2022.....	123

Number of Members of Public Library by Educational Status and Sex in Merangin Regency, 2022.....	123
--	-----

**4.2 KESEHATAN
HEALTH**

4.2.1 Jumlah Desa ¹ /Kelurahan Yang Memiliki Sarana Kesehatan Menurut Kecamatan di Kabupaten Merangin, 2019– 2022.....	124
<i>Number of Villages¹ Having Health Facilities by Subdistrict in Merangin regency, 2019– 2022.....</i>	124
4.2.2 Jumlah Tenaga Kesehatan Menurut Kecamatan di Kabupaten Merangin, 2022.....	130
<i>Number of Medical Personnel by Subdistrict in Merangin Regency, 2022.....</i>	130
4.2.3 Jumlah Rumah Sakit Umum, Rumah Sakit Khusus, Rumah Sakit/ Rumah Bersalin, Puskesmas, Klinik/Balai Kesehatan, Posyandu, dan Polindes Menurut Kecamatan di Kabupaten Merangin, 2021 dan 2022	131
<i>Number of General Hospital, Special Hospital, Maternity Hospital and Public Health Center, Medical Clinic, Integrated Service Post, Village maternity Cottage by Subdistrict in Merangin Regency, 2021 and 2022</i>	131
4.2.4 Jumlah Persalinan Menurut Lingkungan Puskesmas di Kabupaten Merangin, 2022.....	134
<i>Number of Birth by Public Health Center in Merangin Regency, 2022....</i>	134
4.2.5 Jumlah Anak Lahir Hidup dan Lahir Mati Menurut Lingkungan Puskesmas di Kabupaten Merangin, 2022.....	135
<i>Number of Live Birth and Still Birth by Public Health Center in Merangin Regency, 2022</i>	135
4.2.6 Jumlah Bayi Lahir, Bayi Berat Badan Lahir Rendah (BBLR), dan Bergizi Kurang di Kabupaten Merangin, 2014-2022.....	136
<i>Number of Births, Babies with Low Birth Weights (LBW), and Malnutrition in Merangin Regency, 2014-2022.....</i>	136
4.2.7 Jumlah Ibu Hamil, Melakukan Kunjungan K1, Melakukan Kunjungan K4, Kurang Energi Kronis (KEK), dan Mendapat Tablet Zat Besi (Fe) di Kabupaten Merangin, 2014-2022	137

	<i>Number of Pregnant Women, Those with One Visit and Four Visits of Antenatal Care, Chronic Energy Deficiency (CED), and Receiving Iron Supplement in Merangin Regency, 2014-2022</i>	137
4.2.8	Jumlah Penderita Penyakit Menurut Jenis Penyakit di Kabupaten Merangin, 2022..... <i>Number of Patient Disease by Type of Disease in Merangin Regency, 2022</i>	138 138
4.2.9	Banyaknya Klinik Dan Akseptor Keluarga Berencana Baru Dalam Kabupaten Merangin, Tahun 2022	141
	<i>Number Of Family Planning Clinic And New Acceptor in Merangin Regency, 2022</i>	141
4.2.10	Target, Realisasi dan Persentase Akseptor KB Baru di Kabupaten Merangin, 2022..... <i>Target, Realization and Percentage Of New Family Planning Acceptor in Merangin Regency, 2022</i>	142 142
4.2.11	Jumlah Klinik dan Akseptor Keluarga Berencana Aktif Menurut Kecamatan di Kabupaten Merangin, 2022	143
	<i>Number of Family Planning Clinic and Active Acceptor by Subdistrict in Merangin Regency, 2022</i>	143
4.2.12	Target, Realisasi dan Persentase Akseptor KB Aktif di Kabupaten Merangin, 2022..... <i>Target, Realization and Percentage of Active Family Planning Acceptor in Merangin Regency, 2022</i>	144 144
4.2.13	Jumlah PUS, Realisasi dan Persentase Akseptor KB Aktif di Kabupaten Merangin, 2022..... <i>Number of Couples of Childbearing Age, Realization and Percentage of Active Family Planning Acceptor in Merangin Regency, 2022</i>	145 145
4.2.14	Banyaknya Akseptor KB Baru Menurut Alat Kontrasepsi yang Dipergunakan di Kabupaten Merangin, 2022..... <i>Number of New Acceptor by Contraseptive Method in Merangin Regency, 2022</i>	146 146
4.2.15	Banyaknya Akseptor KB Aktif Menurut Alat Kontrasepsi yang Dipergunakan di Kabupaten Merangin, 2022..... <i>Number of Active Acceptor by Contraseptive Method in Merangin Regency, 2022</i>	148 148

	Halaman Page
4.2.16 Banyaknya Pasien Rawat Inap di Rumah Sakit DKT di Kabupaten Merangin, 2022.....	150
<i>Number of Patient in DKT Hospital in Merangin Regency, 2022.....</i>	<i>150</i>
4.2.17 Banyaknya Pasien Rawat Jalan di Rumah Sakit DKT di Kabupaten Merangin, 2022.....	151
<i>Number of General Patient in DKT Hospital in Merangin Regency, 2022</i>	<i>151</i>
4.2.18 Banyaknya Pasien Rawat Inap dengan Kartu BPJS di RSD Kol. Abunjani di Kabupaten Merangin, 2022	152
<i>Number of Patient with Health Insurance in Kol. Abunjani Hospital in Merangin Regency, 2022</i>	<i>152</i>
4.2.19 Banyaknya Pasien Rawat Jalan dengan Kartu BPJS di RSD Kol. Abunjani di Kabupaten Merangin, 2022	153
<i>Number of Out Patient with Health Insurance in Kol. Abunjani Hospital in Merangin Regency, 2022.....</i>	<i>153</i>
4.2.20 Banyaknya Pasien Rawat Jalan Umum di RSD Kol. Abunjani di Kabupaten Merangin, 2022.....	154
<i>Number of Out General Patient in Kol. Abunjani Hospital in Merangin Regency, 2022</i>	<i>154</i>
4.3 AGAMA DAN SOSIAL LAINNYA	
RELIGION AND OTHER SOCIAL AFFAIRS	
4.3.1 Jumlah Desa ¹ /Kelurahan yang Mengalami Bencana Alam ² Menurut Kecamatan di Kabupaten Merangin, 2019-2022.....	155
<i>Number of Villages¹ that Had Natural Disaster² by Subdistrict in Merangin Regency, 2019-2022</i>	<i>155</i>
4.3.2 Banyaknya Jemaah Haji Menurut Kecamatan dan Jenis Kelamin di Kabupaten Merangin, 2022.....	158
<i>Number of Moslem Pilgrims by Subdistrict and Sex in Merangin Regency, 2022</i>	<i>158</i>
4.3.3 Banyaknya Jemaah Haji yang Meninggal/Hilang Menurut Jenis Kelamin di Kabupaten Merangin, 2006-2022.....	159
<i>Number of Moslem Pilgrims who Died/Lost by Sex in Merangin Regency, 2006-2022</i>	<i>159</i>
4.3.4 Banyaknya Jemaah Haji yang Diberangkatkan ke Tanah Suci Menurut Kecamatan dan Jenis Pekerjaan di Kabupaten Merangin, 2022	160

	<i>Number of Moslem Pilgrims Which Dispatched to The Holy Land by Subdistrict and Type of Employment in Merangin Regency, 2022.....</i>	160
4.3.5	Banyaknya Jemaah Haji yang Diberangkatkan ke Tanah Suci Menurut Kecamatan dan Kelompok Umur di Kabupaten Merangin, 2022	162
	<i>Number of Moslem Pilgrims Which Dispatched to The Holy Land by Subdistrict and Age in Merangin Regency, 2022</i>	162
4.3.6	Banyaknya Jemaah Haji yang Diberangkatkan ke Tanah Suci Menurut Kecamatan dan Kelompok Pendidikan di Kabupaten Merangin, 2022.....	163
	<i>Number of Moslem Pilgrims Which Dispatched to The Holy Land by Subdistrict and Type of Education in Merangin Regency, 2022.....</i>	163
4.3.7	Daftar Calon Jemaah Haji Menurut Kecamatan dan Jenis Kelamin di Kabupaten Merangin dengan Perkiraan Keberangkatan Tahun 2022	164
	<i>List of Moslem Pilgrims by Subdistrict and Sex in Merangin Regency with an Estimated Departure in 2022</i>	164
4.4	KEMISKINAN	
	POVERTY	
4.4.1	Garis Kemiskinan, Jumlah, dan Persentase Penduduk Miskin di Kabupaten Merangin, 2013–2022	165
	Poverty Line, Number, and Percentage of Poor People in Merangin Regency, 2013–2022.....	165
4.4.2	Indeks Kedalaman Kemiskinan dan Indeks Keparahan Kemiskinan di Kabupaten Merangin, 2013–2022	166
	Poverty Gap Index and Poverty Severity Index in Merangin Regency, 2013–2022.....	166
4.4.3	Indeks Pembangunan Manusia (IPM) dan Indikator Pembentukan di Kabupaten Merangin, 2021–2022	167
	<i>Human Development Index (HDI) and it's constituents in Merangin Regency, 2021–2022.....</i>	167
4.5	ADMINISTRASI DAN PELANGGARAN	
	ADMINISTRATION AND VIOLATION	
4.5.1	Banyaknya Surat Izin Mengemudi (SIM) Baru yang Dikeluarkan Kepolisian Resort Merangin Menurut Bulan dan Jenisnya, 2022	168

	Halaman Page
<i>Number of Driving Licenses Issued by Subdistrict Police Office in Merangin by Month and Kind, 2022</i>	168
4.5.2 Banyaknya Surat Izin Mengemudi (SIM) Perpanjangan yang Dikeluarkan Kepolisian Resort Merangin Menurut Bulan dan Jenisnya, 2022	169
<i>Number of Driving Licenses Issued by Subdistrict Police Office in Merangin by Month and Kind, 2022</i>	169
4.5.3 Banyaknya Kendaraan Pajak Kendaraan Bermotor (PKB) dan Bea Balik Nama Kendaraan Bermotor (BBNKB) yang Diterima Kepolisian Resort Merangin Menurut Jenis Kendaraan, 2022.....	170
<i>Number of Vehicle Taxes and Transfer of Motor Vehicle Title Fee Received by Subdistrict Police Office in Merangin by Kind oh Vehicle, 2022</i>	170
4.5.4 Jumlah Pelanggaran Lalu Lintas Roda Dua Menurut Jenisnya di Kabupaten Merangin, 2022	171
<i>Number of Traffic Violation by Kind of Violation in Merangin Regency, 2022</i>	171
4.5.5 Jumlah Pelanggaran Lalu Lintas Roda Empat Menurut Jenisnya di Kabupaten Merangin, 2022	172
<i>Number of Traffic Violation by Kind of Violation in Merangin Regency, 2022</i>	172
4.5.6 Banyaknya Pelanggaran Lalu Lintas Menurut Jenis Pekerjaan di Kabupaten Merangin, 2022.....	173
<i>Number of Traffic Violation by Occupation in Merangin Regency, 2022</i>	173
4.5.7 Banyaknya Pelanggaran Lalu Lintas dan Denda yang Dibayarkan di Kabupaten Merangin, 2022.....	174
<i>Number of Traffic Violation and Fine Paid in Merangin Regency, 2022</i>	174
4.6 KRIMINALITAS	
CRIME	
4.6.1 Banyaknya Perkara yang Diterima Pengadilan Agama Menurut Bulan di Kabupaten Merangin, 2022	176
<i>Number of Crimes Received by Religious Court in Merangin Regency, 2022</i>	176

	Halaman Page
4.6.2 Banyaknya Perkara yang Diputuskan Pengadilan Agama Menurut Bulan di Kabupaten Merangin, 2022	178
<i>Number of Crimes Resolved by Religious Court in Merangin Regency, 2022</i>	<i>178</i>
4.6.3 Banyaknya Kasus Pidana Diputuskan dan Terdakwa/Tertuduh Menurut Jenis Kelamin di Kabupaten Merangin, 2022.....	180
<i>Number of Crime Solved and Accused by Sex in Merangin Regency, 2022</i>	<i>180</i>
4.6.4 Banyaknya Perkara Pidana dan Perdata yang Masuk dan yang Telah Diputuskan oleh Pengadilan Negeri Bangko, 2011-2022	181
<i>Number of Civil and Criminal Cases Reported and Settled in State Court of Bangko, 2011-2022</i>	<i>181</i>
4.6.5 Banyaknya Perkara Masuk, Diselesaikan dan Tahanan Menurut Bulan di Kejaksaan Negeri Kabupaten Merangin, 2022.....	182
<i>Number of Crime Reported, Solved and Prisoners by Month in Public Prosecutor of Merangin Regency, 2022</i>	<i>182</i>
4.6.6 Banyaknya Perkara Pidana yang Dapat Diselesaikan di Kejaksaan Negeri Bangko dengan Acara Pemeriksaan Biasa/Singkat, 2022.....	183
<i>Number of Criminal Case Resolved by Public Prosecutor Office Bangko with Regular/Short Interrogation, 2022</i>	<i>183</i>
4.6.7 Banyaknya Narapidana Menurut Bulan dan Lamanya Hukuman di Kabupaten Merangin, 2022.....	184
<i>Number of Prisoners by Month and Time in Jail in Merangin Regency, 2022</i>	<i>184</i>
4.6.8 Banyaknya Narapidana Menurut Bulan, Kelompok dan Jenis Kelamin di Kabupaten Merangin, 2022	186
<i>Number of Prisoners by Month, Group and Sex in Merangin Regency, 2022</i>	<i>186</i>
4.6.9 Banyaknya Narapidana Menurut Jenis Kejahatan/Pelanggaran dan Jenis Kelamin di Kabupaten Merangin, 2022	188
<i>Number of Prisoners by Kind of Crime and Sex in Merangin Regency, 2022</i>	<i>188</i>
4.7 PERTANAHAN	
LAND	
4.7.1 Banyaknya Persil Bidang Tanah yang Diberi Sertifikat di Kabupaten Merangin, 2009-2022	189

	Halaman Page
<i>The Amount of The Certificated Land in Merangin Regency, 2009-2022</i>	189
4.7.2 Banyaknya Peralihan Hak Atas Tanah di Kabupaten Merangin, 2009-2022	190
<i>The Amount Change of The Right on Land in Merangin Regency, 2009-2022</i>	190
4.7.3 Banyaknya Pencatatan Peralihan Hak Atas Tanah di Kabupaten Merangin, 2009-2022	191
<i>The Amount of Registered Land Right Change in Merangin Regency, 2009-2022</i>	191
4.7.4 Luas Tanah yang Diberi Izin Perubahan Penggunaan Tanah di Kabupaten Merangin, 2022.....	193
<i>The Amount of Permitted Land in Use Changes in Merangin Regency, 2022</i>	193
4.7.5 Luas Tanah yang Diberi Izin Lokasi di Kabupaten Merangin, 2022	194
<i>The Amount of Permitted Location Land in Merangin Regency, 2022 ..</i>	194
5. PERTANIAN, KEHUTANAN, PETERNAKAN, DAN PERIKANAN/ AGRICULTURE, FORESTRY, LIVESTOCK, AND FISHERY	
5.1 HORTIKULTURA	
HORTICULTURE	
5.1.1 Luas Panen Tanaman Sayuran Menurut Kecamatan dan Jenis Tanaman di Kabupaten Merangin (ha), 2021 dan 2022.....	202
<i>Harvested Area of Vegetables by Subdistrict and Kind of Plant in Merangin Regency (ha), 2021 and 2022.....</i>	202
5.1.2 Produksi Tanaman Sayuran Menurut Kecamatan dan Jenis Tanaman di Kabupaten Merangin (kuintal), 2021 dan 2022	206
<i>Production of Vegetables by Subdistrict and Kind of Plant in Merangin Regency (quintal), 2021 dan 2022.....</i>	206
5.1.3 Luas Panen Tanaman Sayuran dan Buah-buahan Semusim Menurut Jenis Tanaman (ha), 2021–2022.....	210
<i>Harvested Area of Seasonal Vegetables and Fruits by Kind of Plant in Merangin Regency (ha), 2021–2022.....</i>	210
5.1.4 Produksi Tanaman Sayuran dan Buah-buahan Semusim Menurut Jenis Tanaman (kuintal), 2021–2022.....	211

	<i>Production of Seasonal Vegetables and Fruits by Kind of Plant (quintal), 2021–2022</i>	211
5.1.5	Luas Panen Tanaman Biofarmaka Menurut Kecamatan dan Jenis Tanaman di Kabupaten Merangin (m ² /pohon), 2021 dan 2022	212
	<i>Harvested Area of Medicinal Plants by Subdistrict and Kind of Plant in Merangin Regency (m²/tree), 2021 and 2022</i>	212
5.1.6	Produksi Tanaman Biofarmaka Menurut Kecamatan dan Jenis Tanaman di Kabupaten Merangin (kg), 2021 and 2022	215
	<i>Production of Medicinal Plants by Subdistrict and Kind of Plant in Merangin Regency (kg), 2021 and 2022</i>	215
5.1.7	Luas Panen Tanaman Biofarmaka Menurut Jenis Tanaman di Kabupaten Merangin (m ² /pohon), 2021–2022	218
	<i>Harvested Area of Medicinal Plants by Kind of Plant in Merangin Regency (m²/tree), 2021–2022</i>	218
5.1.8	Produksi Tanaman Biofarmaka Menurut Jenis Tanaman di Kabupaten Merangin (kg), 2021–2022	219
	<i>Production of Medicinal Plants by Kind of Plant in Merangin Regency (kg), 2021–2022</i>	219
5.1.9	Luas Panen Tanaman Hias Menurut Kecamatan dan Jenis Tanaman di Kabupaten Merangin (m ²), 2021 and 2022	220
	<i>Harvested Area of Ornamental Plants by Subdistrict and Kind of Plant in Merangin Regency (m²), 2021 and 2022</i>	220
5.1.10	Produksi Tanaman Hias Menurut Kecamatan dan Jenis Tanaman di Kabupaten Merangin (tangkai), 2021 and 2022	223
	<i>Production of Ornamental Plants by Subdistrict and Kind of Plant in Merangin Regency (stalks), 2021 and 2022</i>	223
5.1.11	Luas Panen Tanaman Hias Menurut Jenis Tanaman di Kabupaten Merangin (m ²), 2018–2022	226
	<i>Harvested Area of Ornamental Plants by Kind of Plant in Merangin Regency (m²), 2018–2022</i>	226
5.1.12	Produksi Tanaman Hias Menurut Jenis Tanaman di Kabupaten Merangin (tangkai), 2018–2022	227
	<i>Production of Ornamental Plants by Kind of Plant in Merangin Regency (stalks), 2018–2022</i>	227
5.1.13	Produksi Buah-buahan Menurut Kecamatan dan Jenis Tanaman di Kabupaten Merangin (kuintal), 2021 and 2022	228

	Halaman Page
<i>Production of Fruits by Subdistrict and Kind of Plant in Merangin Regency (quintal), 2021 and 2022.....</i>	228
5.1.14 Produksi Buah–Buahan dan Sayuran Tahunan Menurut Jenis Tanaman di Kabupaten Merangin (kuintal), 2017–2022	232
<i>Production of Annual Fruits and Vegetables by Kind of Plant in Merangin Regency (quintal), 2017–2022.....</i>	232
5.1.15 Produksi Jagung dan Kedelai Menurut Kecamatan di Kabupaten Merangin (kuintal), 2021 and 2022	233
<i>Production of Maize and Soybeans by Subdistrict in Merangin Regency (quintal), 2021 and 2022.....</i>	233
5.1.16 Luas Panen, Produksi dan Rata-rata Produksi Padi Sawah Menurut Kecamatan di Kabupaten Merangin, 2022	234
<i>Harvested Area, Production and Yield Rate of Wetland Paddy by Subdistrict in Merangin Regency, 2022.....</i>	234
5.1.17 Luas Panen, Produksi dan Rata-rata Produksi Padi Ladang Menurut Kecamatan di Kabupaten Merangin, 2022	235
<i>Harvested Area, Production and Yield Rate of Dryland Paddy by Subdistrict in Merangin Regency, 2022.....</i>	235
5.1.18 Luas Panen, Produksi dan Rata-rata Produksi Padi (Sawah+Ladang) Menurut Kecamatan di Kabupaten Merangin, 2022.....	236
<i>Harvested Area, Production and Yield Rate of Paddy (Wetland+ Dryland) by Subdistrict in Merangin Regency, 2022.....</i>	236
5.1.19 Luas Panen Jagung, Kedelai, Kacang Tanah, Kacang Hijau, Ubi Kayu, Ubi Jalar Menurut Kecamatan di Kabupaten Merangin (Ha), 2022	237
<i>Harvested Area of Maize, Soybean, Peanut, Mungbean, Cassava and Sweet Potato by Subdistrict in Merangin Regency (Ha), 2022</i>	237
5.1.20 Produksi Panen Jagung, Kedelai, Kacang Tanah, Kacang Hijau, Ub Kayu, Ubi Jalar Menurut Kecamatan di Kabupaten Merangin (Ton), 2022	238
<i>Production of Maize, Soybean, Peanut, Mungbean, Cassava and Sweet Potato by Subdistrict in Merangin Regency (Ton), 2022.....</i>	238
5.1.21 Rata-rata Produksi Panen Jagung, Kedelai, Kacang Tanah, Kacang Hijau, Ubi Kayu, Ubi Jalar Menurut Kecamatan di Kabupaten Merangin (Kw/Ha), 2022.....	239
<i>Yield Rate of Maize, Soybean, Peanut, Mungbean, Cassava and Sweet Potato by Subdistrict in Merangin Regency (Kw/Ha), 2022</i>	239

5.2 PERKEBUNAN
ESTATE CROPS

5.2.1	Luas Areal Tanaman Perkebunan Menurut Kecamatan dan Jenis Tanaman di Kabupaten Merangin (ribu ha), 2021 dan 2022.....	240
	<i>Planted Area of Estate Crops by Subdistrict and Type of Crops in Merangin Regency (thousand ha), 2021 dan 2022.....</i>	240
5.2.2	Produksi Perkebunan Menurut Kecamatan dan Jenis Tanaman di Kabupaten Merangin (ton), 2021 dan 2022	244
	<i>Production of Estate by Subdistrict and Type of Crops in Merangin Regency (ton), 2021 and 2022.....</i>	244
5.2.3	Luas Tanaman Perkebunan Rakyat Menurut Kecamatan dan Jenis Tanaman di Kabupaten Merangin (Ha), 2022	248
	<i>Planted Area of Smallholder's Estate Crops by Subdistrict and Kind of Crop in Merangin Regency (Ha), 2022</i>	248
5.2.4	Produksi Tanaman Perkebunan Rakyat Menurut Kecamatan dan Jenis Tanaman di Kabupaten Merangin (ton), 2022.....	251
	<i>Production of Smallholder's Estate Crops by Subdistrict and Kind of Crop in Merangin Regency (ton), 2022.....</i>	251
5.2.5	Perkembangan Luas Tanaman Karet Tua di Kabupaten Merangin (Ha), 2017-2022	254
	<i>Growth of The Old Rubber Area in Merangin Regency (Ha), 2017-2022</i>	254

5.3 PETERNAKAN DAN PERIKANAN
LIVESTOCK AND FISHERY

5.3.1	Populasi Ternak dan Unggas Menurut Jenis Ternak di Kabupaten Merangin, 2017-2022	255
	<i>Livestock and Poultry Population by Kind of Cattle in Merangin Regency, 2017-2022.....</i>	255
5.3.2	Populasi Ternak Menurut Kecamatan dan Jenis Ternak di Kabupaten Merangin, 2022.....	256
	<i>Livestock Population by Subdistrict and Kind of Livestock in Merangin Regency, 2022</i>	256
5.3.3	Populasi Unggas Menurut Kecamatan dan Jenis Unggas di Kabupaten Merangin, 2022.....	257
	<i>Poultry Population by Subdistrict and Kind of Poultry in Merangin Regency, 2022</i>	257

	Halaman Page
5.3.4	Jumlah Ternak yang Dipotong Menurut Kecamatan dan Jenis Ternak di Luar RPH di Kabupaten Merangin, 2022 258 <i>Livestock Slaughtered by Subdistrict and Kind of Livestock Out of RPH in Merangin Regency, 2022..... 258</i>
5.3.5	Produksi Daging dan Telur di Kabupaten Merangin, 2017-2022 259 <i>Production of Meat and Egg in Merangin Regency, 2017-2022..... 259</i>
5.3.6	Banyaknya Pemotongan Ternak di Dalam RPH di Kabupaten Merangin, 2022..... 260 <i>Number of Livestock Slaughtered in RPH in Merangin Regency, 2022... 260</i>
5.3.7	Banyaknya Jenis Alat Penangkapan Ikan Menurut Kecamatan di Kabupaten Merangin, 2022 261 <i>Number of Fishing Equipment by Subdistrict in Merangin Regency, 2022 261</i>
5.3.8	Luas Area Budidaya Perairan Umum, Kolam, Keramba Jaring Apung (KJA) dan Mina Padi di Kabupaten Merangin, 2022..... 263 <i>Area of Public Water, Fresh Water Pond, Floating Cage Net and Mina Paddy in Merangin Regency, 2022 263</i>
5.3.9	Produksi Budidaya Ikan di Perairan Umum, Kolam, Keramba Jaring Apung (KJA) dan Mina Padi di Kabupaten Merangin (Ton), 2022..... 264 <i>Fisheries Production in Public Water, Fresh Water Pond, Floating Cage Net and Mina Paddy in Merangin Regency (Ton), 2022 264</i>
5.3.10	Kebutuhan Benih Ikan di Kabupaten Merangin, 2017-2022 265 <i>Number of Fish Baby Needs in Merangin Regency, 2017-2022 265</i>
6.	PERTAMBANGAN DAN ENERGI/MINING AND ENERGY
6.1.1	Daya Terpasang, Produksi, dan Distribusi Listrik PT. PLN (Persero) pada Cabang/Ranting PLN Menurut Kecamatan di Kabupaten Merangin, 2022 273 <i>Installed Electricity Power, Production, and Distribution of PT. PLN (Persero) at PLN Branch by Subdistrict in Merangin Regency, 2022 273</i>
6.1.2	Jumlah Pelanggan Listrik Menurut Kecamatan di Kabupaten Merangin, 2017–2022 274 <i>Number of Electricity Customers by Subdistrict in Merangin Regency, 2017–2022 274</i>

	Halaman Page
6.1.3 Jumlah Pelanggan dan Energi Listrik yang Digunakan Menurut Kelompok Tarif di Kabupaten Merangin, 2022.....	275
<i>Number of Customers and Electric Power Used by Rate Group in Merangin Regency, 2022</i>	<i>275</i>
6.1.4 Jumlah Pelanggan dan Nilai Listrik Terpakai di Kabupaten Merangin, 2022	277
<i>Number of Customers and Electric Power Consumption Value in Merangin Regency, 2022</i>	<i>277</i>
6.2.1 Jumlah Pelanggan dan Air yang Disalurkan Menurut Kecamatan di Kabupaten Merangin, 2022.....	279
<i>Number of Customers and Distributed Water by Subdistrict in Merangin Regency, 2022.....</i>	<i>279</i>
6.2.2 Jumlah Produksi Air Minum yang Dijual dan Nilai Produksi Air Minum di Kabupaten Merangin, 2022	280
<i>Number of Production and Value of Water Supply in Merangin Regency, 2022</i>	<i>280</i>
6.2.3 Jumlah Pelanggan Air Minum Menurut Kecamatan di Kabupaten Merangin, 2017–2022	281
<i>Number of Water Customers by Subdistrict in Merangin Regency, 2017–2022</i>	<i>281</i>
6.2.4 Produksi Air Minum yang Dijual Menurut Kecamatan di Kabupaten Merangin, 2017–2022	282
<i>Sold of Production Water Supply by Subdistrict in Merangin Regency, 2017–2022</i>	<i>282</i>
7. INDUSTRI DAN PARIWISATA/INDUSTRY AND TOURISM	
7.1 INDUSTRI	
INDUSTRY	
7.1.1 Banyaknya Perusahaan Industri Makanan Menurut Kecamatan di Kabupaten Merangin, 2022.....	290
<i>Number of Food Product Manufacturing by Subdistrict in Merangin Regency, 2022</i>	<i>290</i>
7.1.2 Banyaknya Perusahaan Industri Non Makanan Menurut Kecamatan di Kabupaten Merangin, 2022.....	299

	<i>Number of Non Food Product Manufacturing by Subdistrict in Merangin Regency, 2022</i>	299
7.2	PARIWISATA	
	TOURISM	
7.2.1	Jumlah Rumah Makan/Restoran menurut Kecamatan di Kabupaten Merangin, 2018–2022	309
	<i>Number of Restaurants by Subdistrict in Merangin Regency, 2018–2022</i>	309
7.2.2	Banyaknya Sarana Wisata di Kabupaten Merangin, 2018–2022	310
	<i>Number of Tourism Facilities in Merangin Regency, 2018–2022</i>	310
7.2.3	Banyaknya Wisatawan Nusantara yang Berkunjung di Kabupaten Merangin, 2022.....	311
	<i>Number of Domestic Tourism who Visited in Merangin Regency, 2022.</i>	311
7.2.4	Tingkatan dan Lokasi Hotel Menurut Hotel/Penginapan di Kabupaten Merangin, 2022.....	312
	<i>Level and Location of Hotel by Hotel/Hostelry in Merangin Regency, 2022</i>	312
7.2.5	Jumlah Kamar dan Tempat Tidur Menurut Hotel/ Penginapan di Kabupaten Merangin, 2022.....	313
	<i>Number of Rooms and Beds by Hotel/Hostelry in Merangin Regency, 2022</i>	313
8.	TRANSPORTASI DAN KOMUNIKASI/	
	TRANSPORTATION AND COMMUNICATION	
8.1	TRANSPORTASI	
	TRANSPORTATION	
8.1.1	Panjang Jalan ¹ Menurut Tingkat Kewenangan Pemerintahan di Kabupaten Merangin (km), 2019–2022	321
	<i>Length of Roads by Level of Government Authority in Merangin Regency (km), 2019–2022</i>	321
8.1.2	Panjang Jalan Menurut Jenis Permukaan Jalan di Kabupaten Merangin (km), 2019–2022	322
	<i>Length of Roads by Type of Road Surface in Merangin Regency (km), 2019–2022</i>	322

	Halaman Page
8.1.3 Panjang Jalan Menurut Kondisi Jalan di Kabupaten Merangin (km), 2019–2022.....	323
<i>Length of Roads by Condition of Roads in Merangin Regency (km), 2019–2022</i>	323
8.1.4 Panjang Jalan Menurut Kelas Jalan di Kabupaten Merangin (km), 2019–2022.....	324
<i>Length of Roads by Class of Roads in Merangin Regency (km), 2019–2022</i>	324
8.1.5 Banyaknya dan Panjang Jembatan di Kabupaten Merangin, 2009–2022	325
<i>Numbers of Bridge and Length in Merangin Regency, 2009–2022</i>	325
8.1.6 Perkembangan Panjang Jalan Menurut Kelas Jalan di Kabupaten Merangin (km), 2016–2022	326
<i>Growth of Length Roads by Class in Merangin Regency, 2016–2022</i>	326
9. PERBANKAN, KOPERASI, DAN HARGA-HARGA/ BANKING, COOPERATIVE, AND PRICES	
9.1 KOPERASI COOPERATIVE	
9.1.1 Jumlah Koperasi Menurut Kecamatan di Kabupaten Merangin, 2021	333
<i>Number of Cooperative by Subdistrict in Merangin Regency, 2021</i>	333
9.1.2 Jumlah Koperasi Menurut Jenis Koperasi dan Keaktifan di Kabupaten Merangin, 2021.....	334
<i>Number of Cooperative by Kind of Cooperative and Active Specification in Merangin Regency, 2021.....</i>	334
9.2 PERBANKAN BANKING	
9.2.1 Posisi Pinjaman Menurut Bulan pada BRI Cabang Bangko di Kabupaten Merangin, 2022.....	335
<i>Loan Outstanding by Month of BRI Regional Bangko in Merangin Regency, 2022</i>	335
9.2.2 Posisi Pinjaman Kuperdes pada Unit BRI Menurut Bulan di Kabupaten Merangin, 2022.....	336

	Halaman Page
<i>Outstanding of Kupedes Loan by Month of BRI Regional Bangko in Merangin Regency, 2022</i>	336
9.2.3 Posisi Simpanan Menurut Bulan pada BRI Cabang Bangko di Kabupaten Merangin, 2022.....	337
<i>Outstanding of Saving by Month of BRI Regional Bangko in Merangin Regency, 2022</i>	337
9.2.4 Realisasi Pinjaman Menurut Bulan pada BNI'46 Cabang Bangko di Kabupaten Merangin, 2022.....	338
<i>Loan Realization by Month of BNI'46 Bangko Branch in Merangin Regency, 2022</i>	338
9.2.5 Banyaknya Tabungan pada BNI'46 Cabang Bangko Menurut Bulan dan Jenis Tabungan di Kabupaten Merangin, 2022.....	339
<i>Number of Saving by Kind of Saving, Month in BNI'46 Bangko Branch in Merangin Regency, 2022</i>	339
9.2.6 Jumlah Kantor Bank Menurut Kelompok Bank di Kabupaten Merangin, 2016-2022	340
<i>Number of Bank Offices by Bank Group in Merangin Regency, 2016-2022</i>	340
9.2.7 Jumlah Pinjaman Bank Umum Menurut Lapangan Usaha di Kabupaten Merangin (juta rupiah), 2022.....	346
<i>Amount of Commercial Bank Loans by Industry in Merangin Regency (million rupiah), 2022</i>	346
9.2.8 Jumlah Pinjaman Bank Umum Berdasarkan Penggunaan (KI/KMK/KK) di Kabupaten Merangin (rupiah), 2022	349
<i>Amount of Commercial Bank Loans Based on Usage (KI/KMK/KK) in Merangin Regency (rupiah), 2022</i>	349
9.2.9 Jumlah Pinjaman Rupiah Bank Umum Berdasarkan Skala Bisnis (UMKM dan Non UMKM) di Kabupaten Merangin (rupiah), 2022.....	351
<i>Amount of Commercial Bank Loan in Rupiah Based on Business Scale (UMKM and Non UMKM) in Merangin Regency (rupiah), 2022</i>	351
9.2.10 Posisi Pinjaman Rupiah Bank Umum pada UMKM Menurut Lapangan Usaha di Kabupaten Merangin (juta rupiah), 2022	353
<i>Commercial Bank Loan Position at UMKM by Industry in Merangin Regency (million rupiah), 2022</i>	353

	Halaman Page
9.2.11 Posisi Pinjaman Rupiah Bank Umum pada UMKM Menurut Jenis Penggunaan di Kabupaten Merangin (rupiah), 2022	356
<i>Position of Commercial Bank Rupiah Loans to UMKM by Type of Use in Merangin Regency (rupiah), 2022.....</i>	<i>356</i>
9.2.12 Posisi Pinjaman (Rupiah dan Valuta Asing) yang Diberikan oleh Bank Konvensional - Persero menurut Jenis Penggunaan dan Bulan di Kabupaten Merangin (rupiah), 2022.....	358
<i>Loan positions (Rupiah and Foreign Currency) Provided by Conventional Banks - Persero according to Type of Use and Month in Merangin Regency (rupiah), 2022.....</i>	<i>358</i>
9.2.13 Posisi Pinjaman (Rupiah dan Valuta Asing) yang Diberikan oleh Bank Umum Konvensional - Pembangunan Daerah menurut Jenis Penggunaan dan Bulan di Kabupaten Merangin (rupiah), 2022	360
<i>Loan positions (Rupiah and Foreign Exchange) Provided by Conventional Commercial Banks - Regional Development by Type of Use and Month in Merangin Regency (rupiah), 2022.....</i>	<i>360</i>
9.2.14 Jumlah Rekening dan Nominal Giro Bank Umum di Kabupaten Merangin (rupiah), 2022.....	362
<i>Number of Accounts and Current Accounts of Commercial Banks in Merangin Regency (rupiah), 2022.....</i>	<i>362</i>
9.2.15 Jumlah Rekening dan Nominal Tabungan Bank Umum di Kabupaten Merangin (rupiah), 2022.....	363
<i>Number of Accounts and Nominal of Commercial Bank Savings in Merangin Regency (rupiah), 2022.....</i>	<i>363</i>
9.2.16 Jumlah Rekening dan Nominal Deposito Bank Umum di Kabupaten Merangin (rupiah), 2022.....	364
<i>Number of Accounts and Nominal Deposits for Commercial Banks in Merangin Regency (rupiah), 2022.....</i>	<i>364</i>
9.2.17 Posisi Pinjaman yang Diberikan oleh Bank Perkreditan Rakyat (BPR) pada Kelompok BPR/BPRS menurut Jenis Penggunaan di Kabupaten Merangin (ribu rupiah), 2022	365
<i>Position of Loans Provided by Rural Banks (BPR) to BPR / BPRS Groups by Type of Use in Merangin Regency (thousand rupiah), 2022.....</i>	<i>365</i>
9.2.18 Jumlah Rekening dan Nominal Tabungan Bank Perkreditan Rakyat (BPR) di Kabupaten Merangin (ribu rupiah), 2022	367

	Halaman Page
	<i>Number of Accounts and Nominal of Rural Bank (BPR) Savings in Merangin Regency (thousand rupiah), 2022.....</i> 367
9.2.19	Jumlah Rekening dan Nominal Deposito Bank Perkreditan Rakyat (BPR) di Kabupaten Merangin (ribu rupiah), 2022 368 <i>Number of Accounts and Deposit Nominal for Rural Banks (BPR) in Merangin Regency (thousand rupiah), 2022.....</i> 368
10.	PENGELUARAN PENDUDUK/POPULATION EXPENDITURE
10.1	Rata-rata Pengeluaran per Kapita Sebulan Menurut Kelompok Komoditas (rupiah) di Kabupaten Merangin, 2021 dan 2022 375 <i>Monthly Average Expenditure per Capita by Commodity Group (rupiahs) in Merangin Regency, 2021 and 2022 375</i>
10.2	Persentase Pengeluaran per Kapita Sebulan Menurut Kelompok Komoditas di Kabupaten Merangin, 2021 dan 2022 376 <i>Percentage of Monthly Expenditure per Capita by Commodity Group in Merangin Regency, 2021 and 2022 376</i>
10.3	Persentase Penduduk Menurut Golongan Pengeluaran Per Kapita Sebulan di Kabupaten Merangin, 2021 dan 2022..... 377 <i>Percentage of Population by Per Capita Spending Group a Month in Merangin Regency, 2021 and 2022..... 377</i>
11.	PERDAGANGAN/TRADE
11.1	Jumlah Sarana Perdagangan Menurut Jenisnya di Kabupaten Merangin, 2018–2022 385 <i>Number of Trading Facilities by Type of Facility in Merangin Regency, 2018–2022 385</i>
11.2	Banyaknya Surat Izin Usaha Perdagangan (SIUP) yang Diterbitkan di Kabupaten Merangin, 2014–2022 386 <i>Number of Trade License Issued in Merangin Regency, 2014–2022..... 386</i>
11.3	Banyaknya Pasar menurut Kecamatan di Kabupaten Merangin, 2022 387 <i>Number of Market by Subdistrict in Merangin Regency, 2022..... 387</i>

12. SISTEM NERACA REGIONAL/SYSTEM OF REGIONAL ACCOUNTS

12.1 PRODUK DOMESTIK REGIONAL BRUTO PROVINSI

PROVINCIAL GROSS REGIONAL DOMESTIC PRODUCT

12.1.	Produk Domestik Regional Bruto Atas Dasar Harga Berlaku Menurut Lapangan Usaha di Kabupaten Merangin (miliar rupiah), 2017–2022	396
	<i>Gross Regional Domestic Product at Current Market Prices by Industry in Merangin Regency (billion rupiahs), 2017–2022</i>	<i>396</i>
12.2	Produk Domestik Regional Bruto Atas Dasar Harga Konstan 2010 Menurut Lapangan Usaha di Kabupaten Merangin (miliar rupiah), 2017–2022	398
	<i>Gross Regional Domestic Product at 2010 Constant Market Prices by Industry in Merangin Regency (billion rupiahs), 2017–2022</i>	<i>398</i>
12.3	Distribusi Persentase Produk Domestik Regional Bruto Atas Dasar Harga Berlaku Menurut Lapangan Usaha di Kabupaten Merangin, 2017–2022	400
	<i>Percentage Distribution of Gross Regional Domestic Product at Current Market Prices by Industry in Merangin Regency, 2017–2022</i>	<i>400</i>
12.4	Laju Pertumbuhan Produk Domestik Regional Bruto Atas Dasar Harga Konstan 2010 Menurut Lapangan Usaha di Kabupaten Merangin (persen), 2017–2022	402
	<i>Growth Rate of Gross Regional Domestic Product at 2010 Constant Market Prices by Industry in Merangin Regency (percent), 2017–2022 ..</i>	<i>402</i>
12.5	Produk Domestik Regional Bruto Atas Dasar Harga Berlaku Menurut Jenis Pengeluaran di Kabupaten Merangin (miliar rupiah), 2017–2022	404
	<i>Gross Regional Domestic Product at Current Market Prices by Type of Expenditure in Merangin Regency (billion rupiahs), 2017–2022</i>	<i>404</i>
12.6	Produk Domestik Regional Bruto Atas Dasar Harga Konstan 2010 Menurut Jenis Pengeluaran (miliar rupiah), 2017–2022	405
	<i>Gross Regional Domestic Product at 2010 Constant Market Prices by Type of Expenditure (billion rupiahs), 2017–2022</i>	<i>405</i>

**13. PERBANDINGAN ANTAR KABUPATEN/KOTA/
REGENCY/MUNICIPAL COMPARISON**

13.1	Jumlah Penduduk Menurut Kabupaten/Kota di Provinsi Jambi (ribu), 2017–2022	414
	<i>Population by Regency/Municipality in Jambi Province (thousand), 2017–2022</i>	414
13.2	Laju Pertumbuhan Produk Domestik Regional Bruto Atas Dasar Harga Konstan 2010 Menurut Kabupaten/Kota di Provinsi Jambi (persen), 2017–2022	415
	<i>Rate of Growth of Gross Regional Domestic Products at Constant 2010 Prices by Regency/Municipality in Jambi Province (percent), 2017–2022</i>	415
13.3	Jumlah Penduduk Miskin Menurut Kabupaten/Kota di Provinsi Jambi (ribu), 2017–2022	416
	<i>Number of Poor Population by Regency/Municipality in Jambi Province (thousand), 2017–2022</i>	416
13.4	Persentase Penduduk Miskin Menurut Kabupaten/Kota di Provinsi Jambi, 2017–2022	417
	<i>Percentage of Poor Population by Regency/Municipality in Jambi Province, 2017–2022</i>	417
13.5	Indeks Pembangunan Manusia Menurut Kabupaten/Kota di Provinsi Jambi, 2017–2022	418
	<i>Human Development Index by Regency/Municipality in Jambi Province, 2017–2022</i>	418
13.6	Tingkat Pengangguran Terbuka (TPT) Menurut Kabupaten/Kota di Provinsi Jambi, 2018–2022	419
	<i>Unemployment Rate (UR) by Regency/Municipality in Jambi Province, 2018–2022</i>	419
13.7	Tingkat Partisipasi Angkatan Kerja (TPAK) Menurut Kabupaten/Kota di Provinsi Jambi, 2018–2022	420
	<i>Labor Force Participation Rate (LFPR) by Regency/Municipality in Jambi Province, 2018–2022</i>	420

DAFTAR GAMBAR/LIST OF FIGURES

		Halaman
		<i>Page</i>
1.1	Luas Daerah menurut Kecamatan (%), 2022..... <i>Area of Subdistrict (%), 2022</i>	6 6
1.2	Jarak Kecamatan ke Ibukota Kabupaten (km), 2022 <i>Distance from Subdistrict to the Capital of Regency (km), 2022</i>	7 7
2.1	Jumlah Desa/Kelurahan menurut Kecamatan, 2022 <i>Number of Villages/Kelurahan by Subdistrict, 2022</i>	16 16
2.2	Jumlah Pegawai Negeri Sipil menurut Tingkat Kepangkatan dan Jenis Kelamin, Desember 2022 <i>Number of Civil Servants by Hierarchy and Sex, December 2022</i>	17 17
3.1	Jumlah Penduduk Menurut Jenis Kelamin di Kabupaten Merangin, 2022 <i>Population by Sex in Merangin Regency, 2022</i>	74 74
3.2	Jumlah Penduduk Berumur 15 Tahun ke Atas yang Termasuk Angkatan Kerja Menurut Jenis Kegiatan Selama Seminggu yang Lalu dan Jenis Kelamin di Kabupaten Merangin, 2022 <i>Population Aged 15 Years and Over who are in Labour Force by Type of Activity During The Previous Week and Sex in Merangin Regency, 2022</i>	75 75
4.1	Angka Partisipasi Murni (APM) dan Angka Patisipasi Kasar (APK) Menurut Jenjang Pendidikan di Kabupaten Merangin, 2022..... <i>Net Enrollment Rate and Gross Enrollment Rate by Education Level in Merangin Regency, 2022</i>	92 92
4.2	Jumlah Desa/Kelurahan yang Mengalami Bencana Alam Menurut Kecamatan di Kabupaten Merangin, 2019-2022 <i>Number of Villages that Had Natural Disaster by Subdistrict in Merangin Regency, 2019-2022</i>	93 93
5.1	Produksi Buah-buahan menurut Jenis Tanaman (kuintal), 2022..... <i>Production of Fruits by Kind of Plant (quintal), 2022.....</i>	186 186
5.2	Produksi Perkebunan menurut Jenis Tanaman, 2022 <i>Production of Estate Crops by Kind of Plant, 2022</i>	187 187
6.1	Jumlah Pelanggan Air Minum di Kabupaten Merangin, 2017-2022.. <i>Number of Water Customers in Merangin Regency, 2017-2022.....</i>	257 257

	Halaman
	Page
6.2 Jumlah Air yang Disalurkan menurut Kecamatan (m ³), 2022	258
Number of Distributed Water by Subdistrict, 2022	258
7.1 Banyaknya Sarana Wisata di Kabupaten Merangin, 2017-2022.....	294
<i>Number of Tourism Facilities in Merangin Regency, 2017-2022.....</i>	<i>294</i>
7.2 Banyaknya Wisatawan Nusantara yang Berkunjung di Kabupaten Merangin, 2022.....	295
<i>Number of Domestic Tourism who Visited in Merangin Regency, 2022 .</i>	<i>295</i>
8.1 Panjang Jalan Menurut Jenis Permukaan Jalan di Kabupaten Merangin (km), 2022.....	305
<i>Length of Roads by Type of Road Surface in Merangin Regency (km), 2022</i>	<i>305</i>
8.2 Banyaknya Jembatan di Kabupaten Merangin, 2009–2022.....	306
<i>Numbers of Bridge in Merangin Regency, 2009–2022</i>	<i>306</i>
9.1 Realisasi Penerimaan Pajak Daerah Menurut Jenis di Kabupaten Merangin, 2022.....	317
<i>Realization Kind of Regional Tax Receipt by Type in Merangin Regency, 2022</i>	<i>317</i>
9.2 Jumlah Koperasi Menurut Kecamatan di Kabupaten Merangin, 2020	318
<i>Number of Cooperative by Subdistrict in Merangin Regency, 2020</i>	<i>318</i>
10.1 Persentase Penduduk Menurut Golongan Pengeluaran Per Kapita Sebulan di Kabupaten Merangin, 2022	369
<i>Percentage of Population by Per Capita Spending Group a Month in Merangin Regency, 2022</i>	<i>369</i>
10.2 Rata-rata Pengeluaran per Kapita Sebulan Menurut Kelompok Komoditas Bukan Makanan (rupiah) di Kabupaten Merangin, 2022.	370
<i>Monthly Average Expenditure per Capita by Non-food Commodity Group (rupiahs) in Merangin Regency, 2022</i>	<i>370</i>
11.1 Banyaknya Surat Izin Usaha Perdagangan (SIUP) yang Diterbitkan di Kabupaten Merangin, 2014-2020	378
<i>Number of Trade License Issued in Merangin Regency, 2014-2020</i>	<i>378</i>
11.2 Banyaknya Pasar menurut Kecamatan di Kabupaten Merangin, 2022	379
<i>Number of Market by Subdistrict in Merangin Regency, 2022</i>	<i>379</i>

	Halaman Page
12.1	Produk Domestik Regional Bruto Atas Dasar Harga Berlaku (miliar rupiah), 2017–2022 388
	<i>Gross Regional Domestic Product at Current Market Prices (billion rupiahs), 2017–2022 388</i>
12.2	Laju Pertumbuhan Produk Domestik Regional Bruto Atas Dasar Harga Konstan 2010 Menurut Lapangan Usaha di Kabupaten Merangin (persen), 2017–2022 389
	<i>Growth Rate of Gross Regional Domestic Product at 2010 Constant Market Prices by Industry in Merangin Regency (percent), 2017–2022 .. 389</i>
13.1	Persentase Penduduk Miskin Menurut Kabupaten/Kota di Provinsi Jambi (ribu), 2022 406
	<i>Percentage of Poor Population by Regency/Municipality in Jambi Province (thousand), 2022 406</i>
13.2	Tingkat Pengangguran Terbuka (TPT) Menurut Kabupaten/Kota di Provinsi Jambi, 2022 407
	<i>Unemployment Rate (UR) by Regency/Municipality in Jambi Province (percent), 2022 407</i>

PENJELASAN UMUM/EXPLANATORY NOTES

Tanda-tanda, satuan-satuan, dan lain-lainnya yang digunakan dalam publikasi ini adalah sebagai berikut:

Symbols, measurement units, and acronyms which are used in this publication, are as follows:

1. TANDA-TANDA/SYMBOLS

Data tidak tersedia/Data not available	: ...
Tidak ada atau nol /Null or zero	: -
Data dapat diabaikan/Data negligible	: 0
Tanda decimal/Decimal point	: ,
Data tidak dapat ditampilkan/Not applicable	: NA
Angka estimasi/Estimated figures	: e
Angka diperbaiki/Revised figures	: r
Angka sementara/Preliminary figures	: x
Angka sangat sementara/Very preliminary figures	: xx
Angka sangat sangat sementara/Very very preliminary figures	: xxx

2. SATUAN/UNITS

barel/barrel	: 158,99 liter/litres = 1/6,2898 m ³
hektar (ha)/hectare (ha)	: 10 000 m ²
kilometer (km)/kilometres (km)	: 1 000 meter/meters (m)
knot/knot	: 1,8523 km/jam (km/hour)
kuintal/quintal	: 100 kg
KWh	: 1 000 Watt hour
MWh	: 1 000 KWh
liter (untuk beras)/litre (for rice)	: 0,80 kg
MMSCF	: 1/35,3 m ³
metrik ton (m.ton)/metric ton (m. ton)	: 0,98421 long ton = 1 000 kg
ons/ounce	: 28,31 gram/grams
ton	: 1 000 kg

Satuan lain: buah, dus, butir, helai/lembar, kaleng, batang, pulsa, ton kilometer (ton-km), jam, menit, persen (%).

Other units: unit, pack, pieces, sheet, tin, pulse, ton-kilometres(ton-km), hour, minute, percent (%).

Perbedaan angka di belakang koma disebabkan oleh pembulatan angka.
The difference in decimal numbers is caused by rounding.

DAFTAR SINGKATAN/ LIST OF ABBREVIATIONS

SI	: Stasiun Iklim
SIMPK	: Stasiun Meteorologi Pertanian Khusus
t.t	: Tempat tidur
BCG	: Bacillus Calmette Guerin
DPT	: Difteri, Pertusis, Tetanus
TT	: Tetanus Toxoid
IOT	: Industri Obat Tradisional/ <i>Traditional Medicine Industry</i>
IKOT	: Industri Kecil Obat Tradisional/ <i>Traditional Medicine Small</i>
Alkes	: Alat kesehatan/ <i>Health Kits</i>
PKRT	: Perbekalan Kesehatan Rumah tangga/ <i>Household Health Logistics</i>
Kompl	: Komplemen/ <i>Complement</i>
IRTP	: Industri Pangan Produksi Rumah Tangga/ <i>Foods Home Industry</i>
PBF	: Pedagang Besar Farmasi/ <i>Pharmacy Whole-seller</i>
GFK	: Gudang Farmasi Kab/Kota/Regency/ <i>Municipality Pharmacy Warehouse</i>
RB	: Rumah Bersalin/ <i>Delivery House</i>
Pustu	: Puskesmas pembantu/ <i>Auxiliary Public Health Center</i>
BP	: Balai Pengobatan/ <i>Polyclinic</i>
TPS	: Tempat Pembuangan Sementara / <i>landfill</i>
Jamkesmas	: Jaminan kesehatan masyarakat miskin/ <i>Poor public health insurance</i>
PJKMU	: Program Jaminan Kesehatan Masyarakat Umum
SIUP	: Surat Ijin Usaha Perdagangan/ <i>Trading Permission Letter</i>
TDP	: Tanda Daftar Perusahaan/ <i>Company Registration Identity</i>
API	: Angka Pengenal Importir/ <i>Importer's Identity Number</i>

Statistik Kunci, 2020–2022

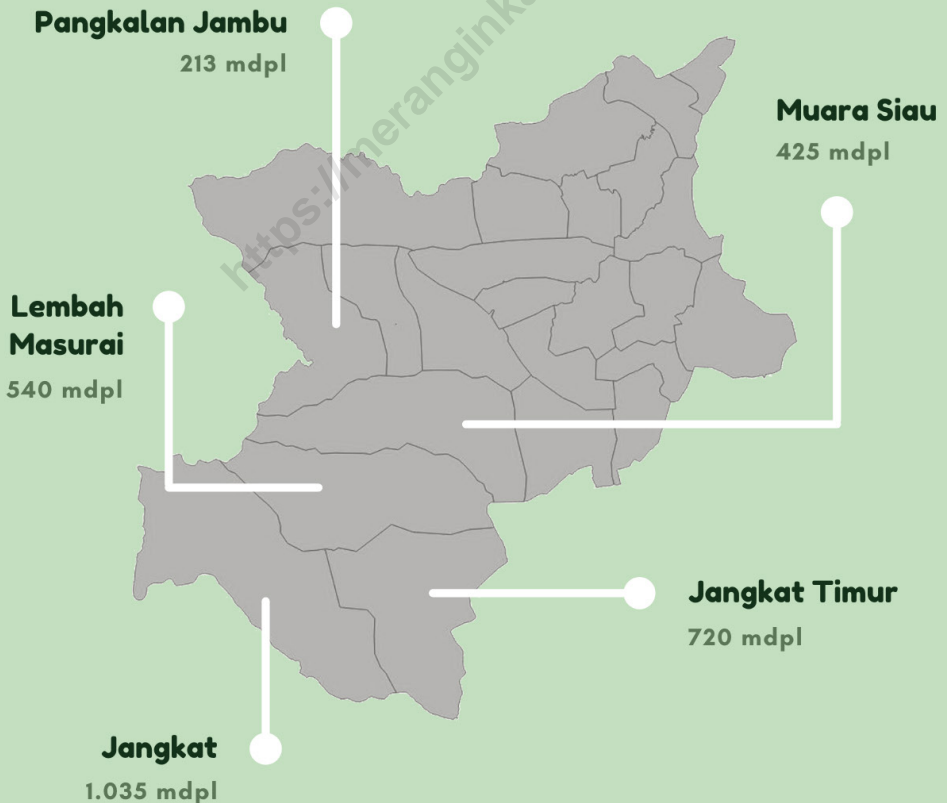
Key Statistics, 2020–2022

Rincian/Description	Satuan/Unit	2020	2021	2022
(1)	(2)	(5)	(6)	(7)
SOSIAL/SOCIAL				
Penduduk ¹ /Population ¹	juta/million			
Laju Pertumbuhan Penduduk ¹ /Population Growth ¹	%			
Angka Kelahiran Total-AKT ¹ /Total Fertility Rate-TFR ¹	anak/child			
Angka Kematian Bayi-AKB (per 1000 kelahiran hidup) ¹ Infant Mortality Rate-IMR (per 1000 life births) ¹	bayi infant			
Angka Harapan Hidup ¹ -e _y /Life Expectancy Rate ¹	tahun/years			
Angka Melek Huruf Usia 15+/ <i>Literacy Rate Aged 15+</i>	%			
Tingkat Partisipasi Angkatan Kerja -TPAK ² <i>Labour Force Participation Rate-LFPR²</i>	%			
Tingkat Pengangguran Terbuka-TPT ² <i>Unemployment Rate-UR²</i>	%			
Penduduk Miskin ³ /Poor People ⁴	juta/million			
Persentase Penduduk Miskin ⁴ <i>Percentage of Poor People⁴</i>	%			
Indeks Pembangunan Manusia-IPM ⁵ <i>Human Development Index⁵</i>	–			
EKONOMI/ECONOMIC				
Produk Domestik Bruto (PDB) Harga Berlaku ⁶ <i>Gross Domestic Bruto (GDP) at Current Price⁶</i>	triliun rupiah trillion rupiahs			
Laju Pertumbuhan Ekonomi ⁷ /Economic Growth ⁷	%			
PDB Per Kapita Harga Berlaku ^{6,8} <i>Per Capita of GDP at Current Price^{6,8}</i>	juta rupiah million rupiahs			
Inflasi/ <i>Inflation (y-o-y)</i>	%			
Ekspor/ <i>Export</i>	miliar/billion US\$			
Impor/ <i>Import</i>	miliar/billion US\$			
Wisatawan Asing/ <i>Foreign Tourists</i>	juta/million			
Uang Beredar Luas (M ₂) <i>Broad Money</i>	triliun rupiah trillion rupiahs			
Posisi Cadangan Devisa/ <i>Reserve Asset Position</i>	miliar/billion US\$			
Realisasi Penanaman Modal Dalam Negeri-PMDN <i>Realization of Domestic Investment</i>	triliun rupiah trillion rupiahs			
Realisasi Penanaman Modal Asing-PMA <i>Realization of Foreign Investment</i>	miliar/billion US\$			
Suku Bunga Sertifikat Bank Indonesia (1 bulan) ¹⁰ <i>Interest Rate of Bank Indonesia Certificate (1 month)¹⁰</i>	%			
Kurs Tengah US\$/ <i>Middle Rates of US\$</i>	rupiah/rupiahs			
Indeks Harga Saham Gabungan (IHSG) <i>Composite Stocks Price Index (CSP)</i>	–			

- Catatan/Notes: ¹ Data 2006–2009: berdasarkan hasil SUPAS 2005; mulai 2010: Hasil proyeksi penduduk Indonesia 2010–2035 (pertengahan tahun/Juni)/*Data in 2006–2009: based on SUPAS 2005; since 2010: The result of Indonesia population prjection 2010–2035 (mid year/June)*
- ² Kondisi Agustus/*Condition at August*
- ³ Menggunakan penimbang hasil proyeksi penduduk tahun 2010–2035/*Weighted by the 2010–2035 population projection*
- ⁴ Kondisi Maret/*Condition at March*
- ⁵ Sejak tahun 2010, IPM dihitung dengan metode baru. Komponen IPM metode baru adalah angka harapan hidup saat lahir, harapan lama sekolah, rata-rata lama sekolah, dan pengeluaran per kapita/*Since 2010, HDI was calculated using new method. New HDI component are life expectancy at birth, expected years of schooling, means years of schooling, and expenditure per capita*
- ⁶ Mulai tahun 2010 mengadopsi *System of National Account 2008 (SNA 2008)*/*Since 2010 is in line with System of National Account 2008 (SNA 2008)*
- ⁷ Sebelum 2011 menggunakan tahun dasar 2000 (2000=100), mulai 2011 menggunakan tahun dasar 2010 (2010=100)/*Before 2011 using 2000 base year (2000=100), since 2011 using 2010 base year (2010=100)*
- ⁸ Mulai 2010 proyeksi penduduk berdasarkan hasil SP2010/*Since 2010 population projection based on SP2010*
- ⁹ IHK 82 kota (2012 = 100)/*CPI 82 cities (2012 = 100)*
- ¹⁰ Mulai 2010: menggunakan SBI 9 bulan/*Since 2010: using SBI 9 month*

5 Kecamatan di Kab Merangin

DENGAN WILAYAH TERTINGGI



PENJELASAN TEKNIS

1. Badan Pusat Statistik (BPS) telah melakukan pendataan Potensi Desa (Podes) sejak tahun 1980. Sejak saat itu, Podes dilaksanakan secara rutin sebanyak 3 kali dalam kurun waktu sepuluh tahun untuk mendukung kegiatan Sensus Penduduk, Sensus Pertanian, ataupun Sensus Ekonomi. Dengan demikian, fakta penting terkait ketersediaan infrastruktur dan potensi yang dimiliki oleh setiap wilayah dapat dipantau perkembangannya secara berkala dan terus menerus.
2. Pencacahan Podes dilakukan secara sensus terhadap seluruh wilayah administrasi pemerintahan terendah setingkat desa (yaitu desa, kelurahan, nagari, Unit Permukiman Transmigrasi (UPT)) yang masih dibina oleh kementerian terkait. Berdasarkan hasil Podes 2014, ada sebanyak 82.190 wilayah setingkat desa yang tersebar di 511 kabupaten/kota.
3. Pengumpulan data Podes 2014 dilakukan melalui wawancara langsung oleh petugas terlatih dengan narasumber yang relevan. Petugas adalah aparatur ataupun mitra kerja BPS Kabupaten/Kota, sementara narasumber adalah kepala desa/lurah atau narasumber lain yang memiliki pengetahuan terhadap wilayah target pencacahan.

TECHNICAL NOTES

1. *BPS-Statistics Indonesia has already recorded village potential (Podes) since 1980. Since then, Podes regularly implemented 3 (three) times within ten years to support the activities of the Population Census, Agriculture Census, or Economic Census. Thus, important facts related to the availability of infrastructure and the potential possessed by each region can be monitored regularly and continually.*
2. *Podes enumeration is implemented as a census of the lowest governmental administrative region equivalent to village (i.e. village, sub-district, nagari, and Transmigration Settlement Unit which is still fostered by the relevant ministries). There were 82,190 village-level areas spread over 511 regencies/municipalities based on the result of Podes 2014.*
3. *Data collection of Podes 2014 carried out through direct interviews by trained personnel with relevant respondents. The interviewers are BPS Regency/City personnel or partners, meanwhile, the selected respondents are the village head/sub-district head or other respondents who have the knowledge towards the target area of enumeration.*

ULASAN

1. Kabupaten Merangin secara geografis terletak antara 101°32'39" – 102°38'35" Bujur Timur dan 1°39'23" – 2°46'9" Lintang Selatan. Sebelah utara berbatasan dengan Kabupaten Bungo, sebelah timur berbatasan dengan Kabupaten Sarolangun, sebelah selatan berbatasan dengan Kabupaten Lebong dan sebelah barat berbatasan dengan Kabupaten Kerinci. Luas wilayah Kabupaten Merangin 7.679 km² yang terdiri dari:

- Kecamatan Jangkat
967,23 km² (12,60 %)
- Kecamatan Jangkat Timur
593,46 km² (7,73 %)
- Kecamatan Muara Siau
655,06 km² (8,53 %)
- Kecamatan Lembah Masurai
688,99 km² (8,97 %)
- Kecamatan Tiang Pumpung
274,86 km² (3,58 %)
- Kecamatan Pamenang
346,54 km² (4,51 %)
- Kecamatan Pamenang Barat
199,55 km² (2,60 %)
- Kecamatan Renah Pamenang
107,58 km² (1,40 %)
- Kecamatan Pamenang Selatan
167,47 km² (2,18 %)

DESCRIPTION

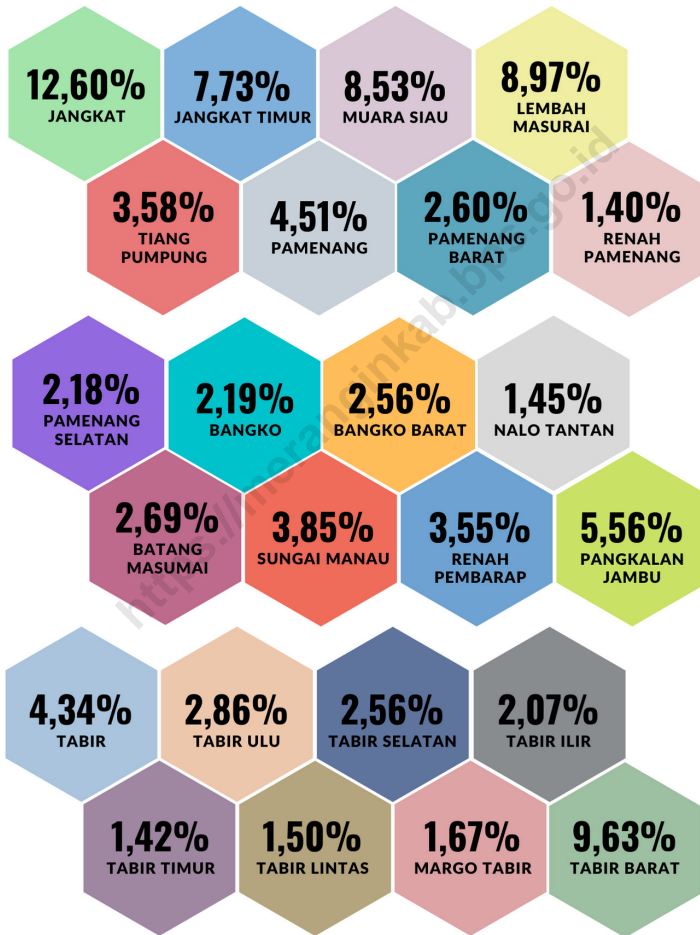
1. *Geographically, Merangin Regency lies between 101°32'39"–102°38'35" east longitude, and 1°39'23" – 2°46'9" south longitude, Merangin borders on Bungo Regency in the north side, Sarolangun Regency in the east side, Lebong Regency in the south side and Kerinci Regency in the west side. Merangin regency is about 7,679 km² wide consists of:*

- *Jangkat Subdistrict
967.23 km² (12.60 %)*
- *Jangkat Timur Subdistrict
593.46 km² (7.73 %)*
- *Muara Siau Subdistrict
655.06 km² (8.53 %)*
- *Lembah Masurai Subdistrict
688.99 km² (8.97 %)*
- *Tiang Pumpung Subdistrict
274.86 km² (3.58 %)*
- *Pamenang Subdistrict
346.54 km² (4.51 %)*
- *Pamenang Barat Subdistrict
199.55 km² (2.60 %)*
- *Renah Pamenang Subdistrict
107.58 km² (1.40 %)*
- *Pamenang Selatan Subdistrict
167.47 km² (2.18 %)*
- *Bangko Subdistrict
168.39 km² (2.19 %)*
- *Bangko Barat Subdistrict
196.47 km² (2.56 %)*
- *Batang Masumai Subdistrict
111.34 km² (1.45 %)*

- Kecamatan Bangko
168,39 km² (2,19 %)
- Kecamatan Bangko Barat
196,47 km² (2,56 %)
- Kecamatan Batang Masumai
111,34 km² (1,45 %)
- Kecamatan Nalo Tantan
206,58 km² (2,69 %)
- Kecamatan Sungai Manau
295,50 km² (3,85 %)
- Kecamatan Renah Pembarap
272,86 km² (3,55 %)
- Kecamatan Pangkalan Jambu
427,05 km² (5,56 %)
- Kecamatan Tabir
333,33 km² (4,34 %)
- Kecamatan Tabir Ulu
219,64 km² (2,86 %)
- Kecamatan Tabir Selatan
196,25 km² (2,56 %)
- Kecamatan Tabir Ilir
158,92 km² (2,07 %)
- Kecamatan Tabir Timur
108,75 km² (1,42 %)
- Kecamatan Tabir Lintas
115,38 km² (1,50 %)
- Kecamatan Margo Tabir
128,30 km² (1,67 %)
- Kecamatan Tabir Barat
739,50 km² (9,63 %)
- Nalo Tantan Subdistrict
206.58 km² (2.69 %)
- Sungai Manau Subdistrict
295.50 km² (3.85 %)
- Renah Pembarap Subdistrict
272.86 km² (3.55 %)
- Pangkalan Jambu Subdistrict
427.05 km² (5.56 %)
- Tabir Subdistrict
333.33 km² (4.34 %)
- Tabir Ulu Subdistrict
219.64 km² (2.86 %)
- Tabir Selatan Subdistrict
196.25 km² (2.56 %)
- Tabir Ilir Subdistrict
158.92 km² (2.07 %)
- Tabir Timur Subdistrict
108.75 km² (1.42 %)
- Tabir Lintas Subdistrict
115.38 km² (1.50 %)
- Margo Tabir Subdistrict
128.30 km² (1.67 %)
- Tabir Barat Subdistrict
739.50 km² (9.63 %)

2. Luas wilayah terbesar di Kabupaten Merangin berada di Kecamatan Jangkat sebesar 967,23 Km² atau sebesar 12,60 persen dari total luas wilayah.
2. *The largest area in Merangin Regency is Jangkat Subdistrict with 967.23 Km² or 12.60 percent of Merangin Regency area.*

Gambar 1.1 Luas Daerah menurut Kecamatan (%), 2022
Figures 1.1 Area of Subdistrict (%), 2022



Sumber/Source : Berdasarkan Peraturan Menteri Dalam Negeri No. 66 Tahun 2011 tanggal 28 Desember 2011
 Based on Minister Of Home Affairs Regulation No 66/2011, December 28,2011

Gambar 1.2
Figures

Jarak Kecamatan ke Ibukota Kabupaten (km), 2022
Distance from Subdistrict to the Capital of Regency (km), 2022



Sumber/Source : Kementerian Dalam Negeri/Ministry of Home Affairs

1.1 KEADAAN GEOGRAFI GEOGRAPHY CONDITION

Tabel 1.1.1 **Luas Daerah dan Jumlah Pulau Menurut Kecamatan di Kabupaten Merangin, 2022**
Table 1.1.1 **Total Area and Number of Islands by Subdistrict in Merangin Regency, 2022**

Kecamatan Subdistrict	Ibukota Kecamatan Capital of Subdistrict	Luas ¹ Total Area ¹ (km ² /sq.km)
(1)	(2)	(3)
Jangkat	Muara Madras	967,23
Jangkat Timur	Rantau Suli	593,46
Muara Siau	Pasar Muara Siau	655,06
Lembah Masurai	Pasar Masurai	688,99
Tiang Pumpung	Sekancing	274,86
Pamenang	Pamenang	346,54
Pamenang Barat	Simpang Limbur Merangin	199,55
Renah Pamenang	Meranti	107,58
Pamenang Selatan	Tambang Emas	167,47
Bangko	Pasar Atas Bangko	168,39
Bangko Barat	Pulau Rengas Ulu	196,47
Nalo Tantan	Lubuk Gaung	111,34
Batang Masumai	Sungai Ulak	206,58
Sungai Manau	Sungai Manau	295,50
Renah Pembarap	Simpang Parit	272,86
Pangkalan Jambu	Sungai Jering	427,05
Tabir	Pasar Rantau Panjang	333,33
Tabir Ulu	Muara Jernih	219,64
Tabir Selatan	Rawa Jaya	196,25
Tabir Ilir	Rantau Limau Manis	158,92
Tabir Timur	Sungai Bulian	108,75
Tabir Lintas	Mensango	115,38
Margo Tabir	Tanjung Rejo	128,30
Tabir Barat	Muara Kibul	739,50
Merangin	Bangko	7 679,00

Lanjutan Tabel/*Continued Table* 1.1.1

Kecamatan <i>Subdistrict</i>	Persentase terhadap Luas Kabupaten <i>Percentage to Regency's Area</i>	Jumlah Pulau ² <i>Number of Islands²</i>
(1)	(4)	(5)
Jangkat	12,60	1
Jangkat Timur	7,73	1
Muara Siau	8,53	1
Lembah Masurai	8,97	1
Tiang Pumpung	3,58	1
Pamenang	4,51	1
Pamenang Barat	2,60	1
Renah Pamenang	1,40	1
Pamenang Selatan	2,18	1
Bangko	2,19	1
Bangko Barat	2,56	1
Nalo Tantan	1,45	1
Batang Masumai	2,69	1
Sungai Manau	3,85	1
Renah Pembarap	3,55	1
Pangkalan Jambu	5,56	1
Tabir	4,34	1
Tabir Ulu	2,86	1
Tabir Selatan	2,56	1
Tabir Ilir	2,07	1
Tabir Timur	1,42	1
Tabir Lintas	1,50	1
Margo Tabir	1,67	1
Tabir Barat	9,63	1
Merangin	100,00	1

Catatan/Note: ¹ Berdasarkan Peraturan Menteri Dalam Negeri Nomor 137 Tahun 2017 tanggal 29 Desember 2017/*Based on Minister of Home Affairs Regulation Number 137/2017, December 29, 2017*

² Berdasarkan informasi Kementerian Dalam Negeri Tahun 2018/*Based on information from Ministry of Home Affairs, 2018*

Sumber/Source: Kementerian Dalam Negeri/*Ministry of Home Affairs*

Tabel 1.1.2 **Tinggi Wilayah dan Jarak ke Ibukota Kabupaten Menurut Kecamatan di Kabupaten Merangin, 2022**
Altitude and Distance to the Capital of Regency by Subdistrict in Merangin Regency, 2022

Kecamatan Subdistrict	Tinggi Wilayah (mdpl) Altitude (m a.s.l)	Jarak ke Ibukota Distance to the Capital
(1)	(2)	(3)
Jangkat	1 035	138
Jangkat Timur	720	142
Muara Siau	425	47
Lembah Masurai	540	62
Tiang Pumpung	172	29
Pamenang	51	32
Pamenang Barat	60	14
Renah Pamenang	65	28
Pamenang Selatan	62	28
Bangko	87	0
Bangko Barat	96	13
Nalo Tantan	97	10
Batang Masumai	115	10
Sungai Manau	209	41
Renah Pembarap	204	33
Pangkalan Jambu	213	51
Tabir	73	28
Tabir Ulu	106	44
Tabir Selatan	60	33
Tabir Ilir	62	46
Tabir Timur	69	65
Tabir Lintas	65	18
Margo Tabir	61	33
Tabir Barat	138	56
Merangin	87	0

Catatan/Note: ...

Sumber/Source: Kementerian Dalam Negeri/Ministry of Home Affairs

1.2 KEADAAN IKLIM CLIMATE CONDITION

Tabel 1.2.1 **Pengamatan Unsur Iklim Kecamatan Bangko Menurut Bulan di Stasiun Klimatologi Jambi, 2022**
Observation of Climate Elements of Merangin Regency By Months at Climatology Jambi Station, 2022

Bulan Month	Suhu/Temperature (°C)			Kelembaban/Humidity (%)		
	Minimum	Rata-rata Average	Maksimum Maximum	Minimum	Rata-rata Average	Maksimum Maximum
(1)	(2)	(3)	(4)	(5)	(6)	(7)
Januari/January	-	-	-	-	-	-
Februari/February	-	-	-	-	-	-
Maret/March	-	-	-	-	-	-
April/April	-	-	-	-	-	-
Mei/May	-	-	-	-	-	-
Juni/June	-	-	-	-	-	-
Juli/July	-	-	-	-	-	-
Agustus/August	-	-	-	-	-	-
September/September	-	-	-	-	-	-
Oktober/October	-	-	-	-	-	-
November/November	-	-	-	-	-	-
Desember/December	-	-	-	-	-	-

Lanjutan Tabel/*Continued Table 1.2.1*

Bulan <i>Month</i>	Kecepatan Angin (m/det) <i>Wind Velocity (m/sec)</i>			Tekanan Udara/ <i>Atmospheric Pressure</i> (mbar)		
	Minimum	Rata-rata <i>Average</i>	Maksimum <i>Maximum</i>	Minimum	Rata-rata <i>Average</i>	Maksimum <i>Maximum</i>
(1)	(8)	(9)	(10)	(11)	(12)	(13)
Januari/ <i>January</i>	-	-	-	-	-	-
Februari/ <i>February</i>	-	-	-	-	-	-
Maret/ <i>March</i>	-	-	-	-	-	-
April/ <i>April</i>	-	-	-	-	-	-
Mei/ <i>May</i>	-	-	-	-	-	-
Juni/ <i>June</i>	-	-	-	-	-	-
Juli/ <i>July</i>	-	-	-	-	-	-
Agustus/ <i>August</i>	-	-	-	-	-	-
September/ <i>September</i>	-	-	-	-	-	-
Oktober/ <i>October</i>	-	-	-	-	-	-
November/ <i>November</i>	-	-	-	-	-	-
Desember/ <i>December</i>	-	-	-	-	-	-

Lanjutan Tabel/*Continued Table 1.2.1*

Bulan Month	Jumlah Curah Hujan Number of Precipitation (mm)	Jumlah Hari Hujan (hari) Number of Rainy Days (day)	Penyinaran Matahari Duration of Sunshine (%)
(1)	(14)	(15)	(16)
Januari/January	-	-	-
Februari/February	-	-	-
Maret/March	-	-	-
April/April	-	-	-
Mei/May	-	-	-
Juni/June	-	-	-
Juli/July	-	-	-
Agustus/August	-	-	-
September/September	-	-	-
Oktober/October	-	-	-
November/November	-	-	-
Desember/December	-	-	-

Catatan/Note: Data Tidak Tersedia

Sumber/Source: Badan Meteorologi, Klimatologi, dan Geofisika/Meteorological, Climatological, and Geophysical Agency

02

PEMERINTAHAN
GOVERNMENT

Jumlah PNS di Kab Merangin

MENURUT TINGKAT PENDIDIKAN TAHUN 2022



Sarjana/Doktor/Ph.D

3 464 orang

Diploma III/II/I

910 orang

SMA/SMP/SD

802 orang



PENJELASAN TEKNIS

1. Desa adalah kesatuan masyarakat hukum yang memiliki batas wilayah yang berwenang untuk mengatur dan mengurus urusan pemerintahan, kepentingan masyarakat setempat berdasarkan prakarsa masyarakat, hak asal usul, dan/atau hak tradisional yang diakui dan dihormati dalam sistem pemerintahan Negara Kesatuan Republik Indonesia.
2. Susunan pemerintahan Kabupaten Merangin periode 2019–2024 terdiri dari bupati, wakil bupati dan DPRD dibantu oleh pemerintah daerah.
3. Anggota Dewan Perwakilan Rakyat Daerah (DPRD) dipilih melalui pemilihan umum (pemilu) dan dilantik dalam masa jabatan lima tahun.
4. Pegawai Negeri Sipil adalah pegawai yang telah memenuhi syarat yang ditentukan, diangkat oleh pejabat yang berwenang dan disertai tugas dalam suatu jabatan negeri, atau disertai tugas negara lainnya, dan digaji berdasarkan peraturan perundang-undangan yang berlaku.

TECHNICAL NOTES

1. *Village is a legal community unit with territorial boundaries authorized to regulate and manage government affairs, the interests of the local community based on community initiatives, original rights, and/or traditional rights recognized and respected in the government system of the Unitary Republic of Indonesia.*
2. *The government structure of the Merangin Regency period 2019–2024 consists of regent, vice regent, and DPRD assisted by local government.*
3. *Regional House of Representatives (DPRD) members are elected through a general election and appointed for a five years membership.*
4. *Civil Servants are employees who have fulfilled specified requirements, are appointed by authorized officials and are entrusted with duties in a public office, or are entrusted with other state duties, and are paid according to the applicable laws and regulations.*

ULASAN**DESCRIPTION**

1. Kabupaten Merangin terdiri dari 24 Kecamatan, 205 desa dan 10 kelurahan, dengan rincian :

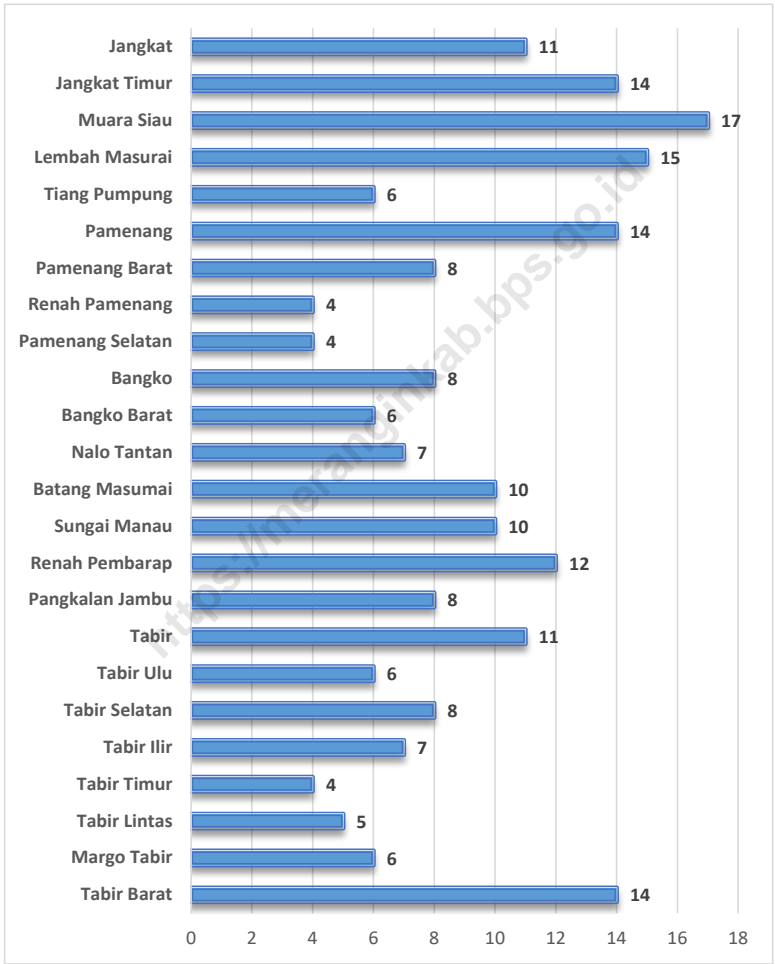
- Kecamatan Jangkat terdiri dari 11 desa
- Kecamatan Jangkat Timur terdiri dari 14 desa
- Kecamatan Muara Siau terdiri dari 17 desa
- Kecamatan Lembah Masurai terdiri dari 15 desa
- Kecamatan Tiang Pumpung terdiri dari 6 desa
- Kecamatan Pamenang terdiri dari 13 desa dan 1 kelurahan
- Kecamatan Pamenang Barat terdiri dari 8 desa
- Kecamatan Renah Pamenang terdiri dari 4 desa
- Kecamatan Pamenang Selatan terdiri dari 4 desa
- Kecamatan Bangko terdiri dari 4 desa dan 4 kelurahan
- Kecamatan Bangko Barat terdiri dari 6 desa
- Kecamatan Nalo Tantan terdiri dari 7 desa
- Kecamatan Batang Masumai terdiri dari 10 desa
- Kecamatan Sungai Manau terdiri dari 10 desa
- Renah Pembarap terdiri dari 12 desa

1. *Merangin Regency consist of 24 Subdistrict, 205 rural villages and 10 urban villages with specification :*

- *Jangkat Subdistrict consist of 11 rural villages*
- *Jangkat Timur Subdistrict consist of 14 rural villages*
- *Muara Siau Subdistrict consist of 17 rural villages*
- *Lembah Masurai Subdistrict consist of 15 rural villages*
- *Tiang Pumpung Subdistrict consist of 6 rural villages*
- *Pamenang Subdistrict consist of 13 rural villages and 1 urban villages*
- *Pamenang Barat Subdistrict consist of 8 rural villages*
- *Renah Pamenang Subdistrict consist of 4 rural villages*
- *Pamenang Selatan Subdistrict consist of 4 rural villages*
- *Bangko Subdistrict consist of 4 rural villages and 4 urban villages*
- *Bangko Barat Subdistrict consist of 6 rural villages*
- *Nalo Tantan Subdistrict consist of 7 rural villages*
- *Batang Masumai Subdistrict consist of 10 rural villages*
- *Sungai Manau Subdistrict consist of 10 rural villages*
- *Renah Pembarap Subdistrict consist of 12 rural villages*

- Kecamatan Pangkalan Jambu terdiri dari 8 desa
 - Kecamatan Tabir terdiri dari 6 desa dan 5 kelurahan
 - Kecamatan Tabir Ulu terdiri dari 6 desa
 - Kecamatan Tabir Selatan terdiri dari 8 desa
 - Kecamatan Tabir Ilir terdiri dari 7 desa
 - Kecamatan Tabir Timur terdiri dari 4 desa
 - Kecamatan Tabir Lintas terdiri dari 5 desa
 - Kecamatan Margo Tabir terdiri dari 6 desa
 - Kecamatan Tabir Barat terdiri dari 14 desa
- *Pangkalan Jambu Subdistrict consist of 8 rural villages*
 - *Tabir Subdistrict consist of 6 rural villages and 5 urban villages*
 - *Tabir Ulu Subdistrict consist of 6 rural villages*
 - *Tabir Selatan Subdistrict consist of 8 rural villages*
 - *Tabir Ilir Subdistrict consist of 7 rural villages*
 - *Tabir Timur Subdistrict consist of 4 rural villages*
 - *Tabir Lintas Subdistrict consist of 5 rural villages*
 - *Margo Tabir Subdistrict consist of 6 rural villages*
 - *Tabir Barat Subdistrict consist of 14 rural villages*
2. Pegawai Negeri Sipil (PNS) Daerah dalam lingkungan Pemerintah Kabupaten Merangin pada tahun 2022 secara keseluruhan berjumlah 5176 orang yang terdiri dari 2.242 orang laki-laki (43,32 persen) dan 2.934 orang perempuan (56,68 persen).
 2. *Civillization government employee in Governance of Merangin regency on 2022 is 5,176 employees in amount consists of 2,242 men employee (43,32 percent) and 2,934 persons are women (56,68 percent).*
 3. Secara umum, tingkat pendidikan PNS di lingkungan Kabupaten Merangin yang terbanyak adalah tingkat Sarjana yaitu 3.127 orang (63,8 persen).
 3. *Generally, the education level of government employee in Merangin Regency is university graduates is 3,127 persons (63.8 percent).*

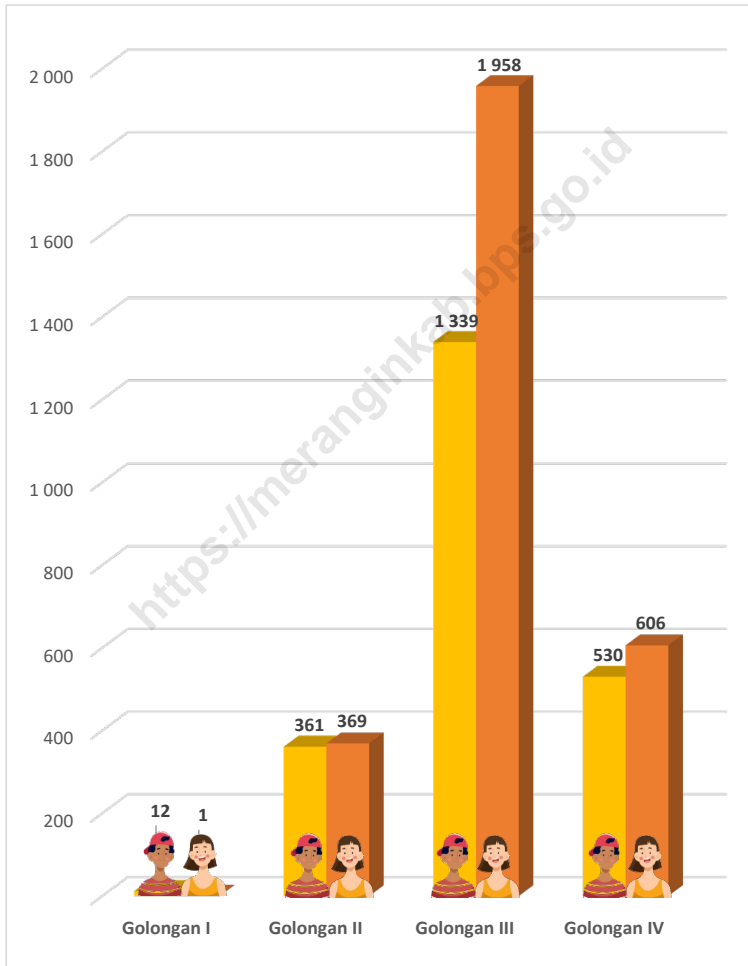
Gambar 2.1 Jumlah Desa/Kelurahan menurut Kecamatan, 2022
Figures 2.1 Number of Villages/Kelurahan by Subdistrict, 2022



Sumber/Source : Peraturan Kepala Badan Pusat Statistik Nomor 29 Tahun 2019 Tanggal 15 Januari 2019 tentang Perubahan Atas Peraturan Kepala Badan Pusat Statistik Nomor 55 Tahun 2017 tentang Kode dan Nama Wilayah Kerja Statistik Tahun 2017
 Chief Statistician Regulation Number 29/2019, January 15 2019, as a revision of Chief Statistician Regulation Number 55 of 2017 on Code and Name of Regional Level of Data Collection.

Gambar 2.2
Figures

**Jumlah Pegawai Negeri Sipil menurut Tingkat
Kepangkatan dan Jenis Kelamin, Desember 2022**
*Number of Civil Servants by Hierarchy and Sex, December
2022*



Sumber/Source : Badan Kepegawaian Daerah Kabupaten Merangin/Regional Civil Service Agency of Jambi Province

2.1 WILAYAH ADMINISTRATIF ADMINISTRATIVE AREA

Tabel 2.1.1 **Jumlah Desa¹/Kelurahan Menurut Kecamatan di Kabupaten Merangin, 2018–2022**
Table 2.1.1 **Number of Villages¹/Kelurahan by Subdistrict in Merangin Regency, 2018–2022**

Kecamatan Subdistrict	2018	2019	2020	2021	2022
(1)	(2)	(3)	(4)	(5)	(6)
Jangkat	11	11	11	11	11
Jangkat Timur	14	14	14	14	14
Muara Siau	17	17	17	17	17
Lembah Masurai	15	15	15	15	15
Tiang Pumpung	6	6	6	6	6
Pamenang	14	14	14	14	14
Pamenang Barat	8	8	8	8	8
Renah Pamenang	4	4	4	4	4
Pamenang Selatan	4	4	4	4	4
Bangko	8	8	8	8	8
Bangko Barat	6	6	6	6	6
Nalo Tantan	7	7	7	7	7
Batang Masumai	10	10	10	10	10
Sungai Manau	10	10	10	10	10
Renah Pembarap	12	12	12	12	12
Pangkalan Jambu	8	8	8	8	8
Tabir	11	11	11	11	11
Tabir Ulu	6	6	6	6	6
Tabir Selatan	8	8	8	8	8
Tabir Ilir	7	7	7	7	7
Tabir Timur	4	4	4	4	4
Tabir Lintas	5	5	5	5	5
Margo Tabir	6	6	6	6	6
Tabir Barat	14	14	14	14	14
Merangin	215	215	215	215	215

Catatan/Note: ¹ Termasuk kelurahan dan Unit Permukiman Transmigrasi (UPT)/Include Transmigration Settlement Unit
 Sumber/Source: Peraturan Kepala Badan Pusat Statistik Nomor 29 Tahun 2019 Tanggal 15 Januari 2019 tentang Perubahan Atas Peraturan Kepala Badan Pusat Statistik Nomor 55 Tahun 2017 tentang Kode dan Nama Wilayah Kerja Statistik Tahun 2017 / Chief Statistician Regulation Number 29/2019, January 15 2019, as a revision of Chief Statistician Regulation Number 55 of 2017 on Code and Name of Regional Level of Data Collection.

2.2 DEWAN RAKYAT PERWAKILAN DAERAH REGIONAL PEOPLE'S REPRESENTATIVE ASSEMBLY

Tabel 2.2.1 **Susunan Anggota Komisi DPRD Kabupaten Merangin, 2022**
Table 2.2.1 **Formation of Parliament Commission of Merangin Regency, 2022**

Nama dan Komisi <i>Name and Commission</i>	Jabatan <i>Position</i>
(1)	(4)
KOMISI I / <i>Commission I</i>	
BIDANG PEMERINTAHAN & KEUANGAN	
<i>Government and Finance</i>	
1. ZAINAL AMRI	KETUA KOMISI I
2. MULYADI, SH.MH	WAKIL KETUA KOMISI I
3. H.M.HAZIL AIMA PUTRA, SH, Sp.Not, MH	SEKRETARIS
4. EDI KHAIRUL FAHMI, S.Pd.I	ANGGOTA
5. SAMDIANTO, S.Sos	ANGGOTA
6. ASY SYAHRUL, SE	ANGGOTA
7. M.THAIS, S.Pd	ANGGOTA
8. ZAINURI	ANGGOTA
9. SUBHAN, SE	ANGGOTA
10. MUHAMMAD HELMI, S.Kom	ANGGOTA
KOMISI II / <i>Commission II</i>	
BIDANG PEREKONOMIAN DAN KESEJAHTERAAN	
<i>Economics and Welfare</i>	
1. SUKADI	KETUA KOMISI II
2. SAUT TUA SAMOSIR, S.Pt	WAKIL KETUA KOMISI II
3. RAHMAT HIDAYAT	SEKRETARIS
4. SRI AMIN	ANGGOTA
5. H. SUKAR	ANGGOTA
6. A.THALIB	ANGGOTA
7. HARYANTO	ANGGOTA
8. ABDUL KHALIM	ANGGOTA
9. NASIHIN	ANGGOTA
10. SUBADRI, SH	ANGGOTA
11. SAFRIYON, SH.MH	ANGGOTA

Lanjutan Tabel/*Continued Table 2.2.1*

Nama dan Komisi Name and Commission	Jabatan Position
(1)	(4)
KOMISI III / <i>Commission III</i>	
BIDANG PEMBANGUNAN	
<i>Development</i>	
1. AS'ARI ELWAKAS, SH	KETUA KOMISI III
2. M. TAUFIQ, SE	WAKIL KETUA KOMISI III
3. HASREN PURJA SAKTI	SEKRETARIS
4. DARMADI	ANGGOTA
5. H.SUARDI, S.Pd	ANGGOTA
6. HASAN JALIL	ANGGOTA
7. SOLIHIN	ANGGOTA
8. M.YUZAN, S.Pd.I	ANGGOTA
9. SYAPARUDDIN	ANGGOTA
10. MUHAMMAD YANI, SH	ANGGOTA
11. SYAFARUDDIN CAN	ANGGOTA

Catatan/Note: ...

Sumber/Source: Sekretariat DPRD Kabupaten Merangin/*Secretariat The Regional House of Representatives of Merangin Regency*

Tabel
Table 2.2.2

**Jumlah Anggota Dewan Perwakilan Rakyat Daerah
Menurut Partai Politik dan Jenis Kelamin di Kabupaten
Merangin, 2022**
*Number of Members of The Regional House of
Representatives by Political Parties and Sex in Merangin
Regency, 2022*

Partai Politik <i>Political Parties</i>	Jenis Kelamin/Sex		Jumlah <i>Total</i>
	Laki-laki <i>Male</i>	Perempuan <i>Female</i>	
(1)	(2)	(3)	(4)
1. Partai Nasional Demokrat	3	-	3
2. Partai Kebangkitan Bangsa	2	-	2
3. Partai Keadilan Sejahtera	3	-	3
4. PDI Perjuangan	3	1	4
5. Partai Golkar	6	-	6
6. Partai Gerindra	3	-	3
7. Partai Demokrat	3	-	3
8. Partai Amanat Nasional	3	-	3
9. Partai Persatuan Pembangunan	2	-	2
10. Partai Hanura	2	-	2
11. Partai Berkarya	1	-	1
12. Partai Keadilan & Persatuan Indonesia	3	-	3
Merangin	34	1	35

Catatan/Note: ...

Sumber/Source: Sekretariat DPRD Kabupaten Merangin/*Secretariat The Regional House of Representatives of Merangin Regency*

Tabel
Table 2.2.3

Komposisi dan Persentase Anggota DPRD Menurut Fraksi di Kabupaten Merangin, 2022
Composition and Percentage of Members by Fraction in Merangin Regency, 2022

Nama Fraksi <i>Name of Fraction</i>	Jumlah Anggota <i>Members</i>	Persentase <i>Percentage</i>
(1)	(2)	(3)
FRAKSI GOLKAR	6	17
FRAKSI PDI-PERJUANGAN	4	11
FRAKSI PAN	3	9
FRAKSI GERINDRA	3	9
FRAKSI PKS-HANURA	5	14
FRAKSI PERSATUAN PEMBANGUNAN KEBANGKITAN BANGSA (PPKB)	4	12
FRAKSI NASDEM	3	9
FRAKSI DEMOKRAT	3	9
FRAKSI PERINDO	3	9
Jumlah/Total	34	100

Catatan/Note: ...

Sumber/Source: Sekretariat DPRD Kabupaten Merangin/*Secretariat The Regional House of Representatives of Merangin Regency*

Tabel 2.2.4 Kegiatan DPRD Kabupaten Merangin, 2022
Table 2.2.4 **Number of Parliament's Meetings of Merangin Regency, 2022**

	Kegiatan Activities	Frekuensi (kali)
	(1)	(4)
1.	Rapat Paripurna	42
2.	Rapat Paripurna Istimewa	2
3.	Rapat Fraksi Partai Golkar	12
4.	Rapat Fraksi PAN	12
5.	Rapat Fraksi PKS	12
6.	Rapat Fraksi PDI-P	12
7.	Rapat Fraksi PPKB	12
8.	Rapat Fraksi Demokrat	12
9.	Rapat Fraksi Nasdem	12
10.	Rapat Fraksi Perindo	12
11.	Rapat Banmus	44
12.	Rapat Banggar	11
13.	Rapat Komisi I	27
14.	Rapat Komisi II	25
15.	Rapat Komisi III	30
16.	Rapat Gabungan Komisi	5
17.	Rapat Pansus	4
18.	Rapat Pimpinan	2
19.	Kunjungan Kerja	16
20.	Studi Banding	11
21.	Konsultasi dan Koordinasi	19
22.	Pertemuan LSM & Panggar	1
23.	Keputusan Pimpinan	18
24.	Peraturan Daerah	7
25.	Kesepakatan Bersama	11
26.	Rapat Badan Kehormatan	2
27.	Rapat Bapemperda	16

Catatan/Note: ...

Sumber/Source: Sekretariat DPRD Kabupaten Merangin/*Secretariat The Regional House of Representatives of Merangin Regency*

Tabel
Table 2.2.5

Jumlah Keputusan DPRD Kabupaten Merangin, 2019-2022
Number of Merangin Regency Parliament Decision, 2019-2022

Keputusan Decision	Tahun/Year			
	2019	2020	2021	2022
(1)	(2)	(3)	(4)	(5)
1. Peraturan Daerah	6	27	13	7
2. Keputusan Dewan	15	12	16	18
3. Keputusan Pimpinan	8	5	6	4
4. Persetujuan/Dukungan	9	10	-	11
5. Pernyataan Pendapat	1	-	1	-
6. Resolusi	-	-	-	-
Jumlah/Total	39	54	36	40

Catatan/Note: ...

Sumber/Source: Sekretariat DPRD Kabupaten Merangin/*Secretariat The Regional House of Representatives of Merangin Regency*

Tabel
Table 2.2.6

Nama Bupati Kabupaten Merangin, 1965-2022
Names of Chives of Merangin Regency, 1965-2022

	Nama Name	Mulai Tahun Start	Sampai dengan Tahun End
	(1)	(2)	(3)
1.	ALAMSYAH BRAKSAN	1965	1968
2.	H. SYAMSUDIN UBAN	1968	1971
3.	MAAM DATUK MAJO INDO	1971	1971
4.	H. MOHAMAD SYUKUR	1971	1983
5.	H. A. RAHMAN SYUKUR	1983	1987
6.	Drs. H. HASAN	1987	1988
7.	H. BAMBANG SUKO WINARNO	1988	1993
8.	Drs. H. ZAINUL IMRON	1993	Juli 1998
9.	H. ROTANI YUTAKA, SH	Juli 1998	Agustus 2008
10.	Drs. H. NALIM, SH, MM	Agustus 2008	Agustus 2013
11.	Drs. H. AL HARIS, S.Sos, M.H.	Agustus 2013	Juli 2022
12.	H. Mashuri, S.Pd., M.M.	Juli 2022	s.d sekarang

Catatan/Note: ...

Sumber/Source: Sekretariat Daerah Kabupaten Merangin/*Regional Secretariat of Merangin Regency*

2.3 SUMBER DAYA MANUSIA HUMAN RESOURCES

Tabel 2.3.1 Jumlah Pegawai Negeri Sipil Menurut Jabatan dan Jenis Kelamin di Kabupaten Merangin, Desember 2021 dan Desember 2022
Number of Civil Servants by Occupation and Sex in Merangin Regency, December 2021 dan December 2022

Jabatan <i>Occupation</i>	2021		Jumlah <i>Total</i>
	Laki-laki <i>Male</i>	Perempuan <i>Female</i>	
(1)	(2)	(3)	(4)
Jabatan Pimpinan Tinggi Utama <i>Senior Executives</i>	-	-	-
Jabatan Pimpinan Tinggi Madya <i>Middle Executives</i>	-	-	-
Jabatan Pimpinan Tinggi Pratama <i>Junior Executives</i>	36	1	37
Administrator/Administrator	160	21	181
Pengawas/Supervisor	414	244	658
Eselon V/5th Echelon	-	-	-
Jabatan Fungsional Dosen <i>Certain Functional Position for Lecturer</i>	1	-	1
Jabatan Fungsional Guru <i>Certain Functional Position for Teacher</i>	735	1 224	1 959
Jabatan Fungsional Medis <i>Certain Functional Position for Medical Field</i>	106	679	785
Jabatan Fungsional Teknis <i>Certain Functional Position for Technical Field</i>	149	85	234
Jabatan Fungsional Umum/Pelaksana <i>General Functional Position</i>	786	816	1 602
Jumlah/Total	2 387	3 070	5 457

Lanjutan Tabel/*Continued Table 2.3.1*

Jabatan <i>Occupation</i>	2022		
	Laki-laki <i>Male</i>	Perempuan <i>Female</i>	Jumlah <i>Total</i>
(1)	(5)	(6)	(7)
Jabatan Pimpinan Tinggi Utama <i>Senior Executives</i>	-	-	-
Jabatan Pimpinan Tinggi Madya <i>Middle Executives</i>	-	-	-
Jabatan Pimpinan Tinggi Pratama <i>Junior Executives</i>	32	1	33
Administrator/ <i>Administrator</i>	167	23	190
Pengawas/ <i>Supervisor</i>	216	123	339
Eselon V/ <i>5th Echelon</i>	-	-	-
Jabatan Fungsional Dosen <i>Certain Functional Position for Lecturer</i>	1	-	1
Jabatan Fungsional Guru <i>Certain Functional Position for Teacher</i>	690	1 138	1 828
Jabatan Fungsional Medis <i>Certain Functional Position for Medical Field</i>	100	666	766
Jabatan Fungsional Teknis <i>Certain Functional Position for Technical Field</i>	283	182	465
Jabatan Fungsional Umum/Pelaksana <i>General Functional Position</i>	753	801	1 554
Jumlah/<i>Total</i>	2 242	2 934	5 176

Sumber/*Source*: Badan Kepegawaian Negara (BKN)/*National Civil Service Agency*

Tabel
Table 2.3.2**Jumlah Pegawai Negeri Sipil Menurut Tingkat Pendidikan dan Jenis Kelamin di Kabupaten Merangin, Desember 2021 dan Desember 2022**
Number of Civil Servants by Educational Level and Sex in Merangin Regency, December 2021 and December 2022

Tingkat Pendidikan <i>Educational Level</i>	2021		
	Laki-laki <i>Male</i>	Perempuan <i>Female</i>	Jumlah <i>Total</i>
(1)	(2)	(3)	(4)
Sekolah Dasar (SD) <i>Primary School</i>	9	-	9
Sekolah Menengah Pertama (SMP) <i>Junior High School</i>	13	1	14
Sekolah Menengah Atas (SMA) <i>Senior High School</i>	583	333	916
Diploma I/Akta I <i>Diploma I/Akta I</i>	7	17	24
Diploma II/Akta II <i>Diploma II/Akta II</i>	121	137	258
Diploma III/Akta III <i>Diploma III/Akta III</i>	127	626	753
Diploma IV/Akta IV <i>Diploma IV/Akta IV</i>	24	41	65
S1/Sarjana <i>Under Graduate/Bachelor</i>	1 331	1 815	3 146
S2/Pasca Sarjana <i>Graduate</i>	167	100	267
S3/Doktor/Ph.D <i>Post Graduate</i>	5	-	5
Jumlah/Total	2 387	3 070	5 457

Lanjutan Tabel/*Continued Table 2.3.2*

Tingkat Pendidikan <i>Educational Level</i>	2022		
	Laki-laki <i>Male</i>	Perempuan <i>Female</i>	Jumlah <i>Total</i>
(1)	(5)	(6)	(7)
Sekolah Dasar (SD) <i>Primary School</i>	7	-	7
Sekolah Menengah Pertama (SMP) <i>Junior High School</i>	11	1	12
Sekolah Menengah Atas (SMA) <i>Senior High School</i>	519	264	783
Diploma I/Akta I <i>Diploma I/Akta I</i>	5	16	21
Diploma II/Akta II <i>Diploma II/Akta II</i>	91	90	181
Diploma III/Akta III <i>Diploma III/Akta III</i>	116	592	708
Diploma IV/Akta IV <i>Diploma IV/Akta IV</i>	21	45	66
S1/Sarjana <i>Under Graduate/Bachelor</i>	1 303	1 824	3 127
S2/Pasca Sarjana <i>Graduate</i>	165	102	267
S3/Doktor/Ph.D <i>Post Graduate</i>	4	-	4
Jumlah/Total	2 242	2 934	5 176

Sumber/*Source*: Badan Kepegawaian Negara (BKN)/*National Civil Service Agency*

Tabel
Table 2.3.3

**Jumlah Pegawai Negeri Sipil Menurut Tingkat
Kepangkatan dan Jenis Kelamin di Kabupaten Merangin,
Desember 2021 dan Desember 2022**
*Number of Civil Servants by Hierarchy and Sex in Merangin
Regency, December 2021 and December 2022*

Pangkat/Golongan/Ruang Hierarchy	2021		Jumlah Total
	Laki-laki Male	Perempuan Female	
(1)	(2)	(3)	(4)
Golongan I/Range I	16	1	17
1. I/A (Juru Muda)	2	-	2
2. I/B (Juru Muda Tingkat I)	3	-	3
3. I/C (Juru)	7	1	8
4. I/D (Juru Tingkat I)	4	-	4
Golongan II/Range II	408	418	826
5. II/A (Pengatur Muda)	49	18	67
6. II/B (Pengatur Muda Tingkat I)	61	33	94
7. II/C (Pengatur)	175	110	285
8. II/D (Pengatur Tingkat I)	123	257	380
Golongan III/Range III	1 383	2 000	3 383
9. III/A (Penata Muda)	303	528	831
10. III/B (Penata Muda Tingkat I)	292	419	711
11. III/C (Penata)	370	499	869
12. III/D (Penata Tingkat I)	418	554	972
Golongan IV/Range IV	580	651	1 231
13. IV/A (Pembina)	361	372	733
14. IV/B (Pembina Tingkat I)	193	278	471
15. IV/C (Pembina Utama Muda)	26	1	27
16. IV/D (Pembina Utama Madya)	-	-	-
17. IV/E (Pembina Utama)	-	-	-
Jumlah/Total	2 387	3 070	5 457

Lanjutan Tabel/*Continued Table 2.3.3*

Pangkat/Golongan/Ruang <i>Hierarchy</i>	2022		
	Laki-laki <i>Male</i>	Perempuan <i>Female</i>	Jumlah <i>Total</i>
(1)	(5)	(6)	(7)
Golongan I/Range I	12	1	13
1. I/A (Juru Muda)	2	-	2
2. I/B (Juru Muda Tingkat I)	2	-	2
3. I/C (Juru)	5	1	6
4. I/D (Juru Tingkat I)	3	-	3
Golongan II/Range II	361	369	730
5. II/A (Pengatur Muda)	33	8	41
6. II/B (Pengatur Muda Tingkat I)	58	27	85
7. II/C (Pengatur)	127	63	190
8. II/D (Pengatur Tingkat I)	143	271	414
Golongan III/Range III	1 339	1 958	3 297
9. III/A (Penata Muda)	272	447	719
10. III/B (Penata Muda Tingkat I)	282	426	708
11. III/C (Penata)	325	450	775
12. III/D (Penata Tingkat I)	460	635	1 095
Golongan IV/Range IV	530	606	1 136
13. IV/A (Pembina)	305	335	640
14. IV/B (Pembina Tingkat I)	195	269	464
15. IV/C (Pembina Utama Muda)	29	2	31
16. IV/D (Pembina Utama Madya)	1	-	1
17. IV/E (Pembina Utama)	-	-	-
Jumlah/Total	2 242	2 934	5 176

Catatan/Note: ...

Sumber/Source: Badan Kepegawaian Negara (BKN)/National Civil Service Agency

Tabel
Table 2.3.4**Jumlah Pegawai Negeri Sipil Menurut Dinas/Instansi
Pemerintah dan Jenis Kelamin di Kabupaten Merangin,
2022**
*Number of Civil Servants by Institution/Office and Sex in
Merangin Regency, 2022*

Dinas/Instansi Pemerintahan <i>Institution/Office</i>	Jenis Kelamin/Sex		Jumlah <i>Total</i>
	Laki-laki <i>Male</i>	Perempuan <i>Female</i>	
(1)	(2)	(3)	(4)
Sekretariat Daerah
Inspektorat
Sekretariat DPRD
RSD. Kol. Abundjani
Dinas Pariwisata, Pemuda dan Olah Raga
Dinas Kependudukan Catatan Sipil
Dinas Kesehatan
Dinas Koperasi, UKM, Perindustrian dan Perdagangan
Dinas Pendidikan Dan Kebudayaan
Dinas Komunikasi dan Informatika
Dinas Perhubungan
Dinas Perkebunan dan Peternakan
Dinas Perikanan
Dinas Ketahanan Pangan
Dinas Lingkungan Hidup
Dinas Sosial, Pemberdayaan Perempuan dan Perlindungan Anak

Lanjutan Tabel/*Continued Table 2.3.4*

Dinas/Instansi Pemerintahan <i>Institution/Office</i>	Jenis Kelamin/Sex		Jumlah <i>Total</i>
	Laki-laki <i>Male</i>	Perempuan <i>Female</i>	
(1)	(2)	(3)	(4)
Dinas Pertanian Tanaman Pangan dan Hortikultura
Dinas Pekerjaan Umum dan Tata Ruang
Dinas Perumahan dan Kawasan Pemukiman
Dinas Kearsipan dan Perpustakaan
Badan Kepegawaian dan Pengembangan Sumber Daya Manusia Daerah
Badan Pengelola Keuangan dan Aset Daerah
Dinas Pemberdayaan Masyarakat dan Desa
Badan Perencanaan dan Pembangunan Daerah
Badan Pengendalian Penduduk dan Keluarga Berencana
Badan Penanggulangan Bencana Daerah
Kantor Satuan Polisi Pamong Praja
Dinas Penanaman Modal, Pelayanan Terpadu Satu Pintu dan Tenaga Kerja
Badan Kesatuan Bangsa dan Politik
Badan Pengelolaan Pajak dan Retribusi Daerah

Lanjutan Tabel/*Continued Table 2.3.4*

Dinas/Instansi Pemerintahan <i>Institution/Office</i>	Jenis Kelamin/Sex		Jumlah <i>Total</i>
	Laki-laki <i>Male</i>	Perempuan <i>Female</i>	
(1)	(2)	(3)	(4)
UPTD SKB - Dinas Pendidikan
Puskesmas
Labor UPT Dinas Kesehatan
Kantor Camat
Kantor Lurah
Sekolah
UPT Metrologi Legal
UPTD Pengelolaan Pasar
UPT Perlengkapan dan Perbengkelan
Dinas Pemadam Kebakaran dan Penyelamatan
Unit Pelaksana Teknis Dinas Balai Pelatihan Kerja
UPTD Perikanan Budidaya Air Tawar/Payau
UPTD Pengelolaan Sampah
UPTD Pengelolaan Objek Wisata
Badan Penelitian dan Pengembangan

Catatan/Note: Data Belum Tersedia

Sumber/Source: Badan Kepegawaian Daerah Kabupaten Merangin/ *Regional Civil Service Agency of Merangin Regency*

Tabel
Table 2.3.5

**Jumlah Pegawai Negeri Sipil Menurut Dinas/Instansi
Pemerintah dan Golongan di Kabupaten Merangin,
2022**
*Number of Civil Servants by Institution/Office and Hierarchy
in Merangin Regency, 2022*

Dinas/Instansi Pemerintahan <i>Institution/Office</i>	Golongan/ <i>Hierarchy</i>				Jumlah <i>Total</i>
	I	II	III	IV	
(1)	(2)	(3)	(4)	(5)	(6)
Sekretariat Daerah
Inspektorat
Sekretariat DPRD
RSD. Kol. Abundjani
Dinas Pariwisata, Pemuda dan Olah Raga
Dinas Kependudukan Catatan Sipil
Dinas Kesehatan
Dinas Koperasi, UKM, Perindustrian dan Perdagangan
Dinas Pendidikan Dan Kebudayaan
Dinas Perhubungan
Dinas Komunikasi dan Informasi
Dinas Perkebunan dan Peternakan

Lanjutan Tabel/*Continued Table 2.3.5*

Dinas/Instansi Pemerintahan <i>Institution/Office</i>	Golongan/ <i>Hierarchy</i>				Jumlah <i>Total</i>
	I	II	III	IV	
(1)	(2)	(3)	(4)	(5)	(6)
Dinas Perikanan
Dinas Ketahanan Pangan
Dinas Lingkungan Hidup
Dinas Sosial, Pemberdayaan Perempuan dan Perlindungan Anak
Dinas Pertanian Tanaman Pangan dan Hortikultura
Dinas Pekerjaan Umum dan Tata Ruang
Dinas Perumahan dan Kawasan Pemukiman
Dinas Kearsipan dan Perpustakaan
Badan Kepegawaian dan Pengembangan Sumber Daya Manusia Daerah
Badan Pengelola Keuangan dan Aset Daerah
Badan Pemberdayaan Masyarakat dan Pemerintah Desa
Badan Perencanaan dan Pembangunan Daerah
Badan Pengendalian Penduduk dan Keluarga Berencana
Badan Penanggulangan Bencana Daerah
Kantor Satuan Polisi Pamong Praja

Lanjutan Tabel/*Continued Table 2.3.5*

Dinas/Instansi Pemerintahan <i>Institution/Office</i>	Golongan/ <i>Hierarchy</i>				Jumlah <i>Total</i>
	I	II	III	IV	
(1)	(2)	(3)	(4)	(5)	(6)
Dinas Penanaman Modal, Pelayanan Terpadu Satu Pintu dan Tenaga Kerja
Badan Kesatuan Bangsa dan Politik
Badan Pengelolaan Pajak dan Retribusi Daerah
UPTD SKB - Dinas Pendidikan
Puskesmas
Labor UPT Dinas Kesehatan
Kantor Camat
Kantor Lurah
Sekolah
UPT Metrologi Legal
UPTD Pengelolaan Pasar
UPT Perlengkapan dan Perbengkelan

Lanjutan Tabel/Continued Table 2.3.5

Dinas/Instansi Pemerintahan <i>Institution/Office</i>	Golongan/Hierarchy				Jumlah <i>Total</i>
	I	II	III	IV	
(1)	(2)	(3)	(4)	(5)	(6)
Dinas Pemadam Kebakaran dan Penyelamatan
Unit Pelaksana Teknis Balai Pelatihan Kerja
Unit Pelaksana Teknis Dinas Pengelolaan Sampah
UPTD Perikanan Budidaya Air Tawar/Payau
UPTD Pengelolaan Objek Wisata
Badan Penelitian dan Pengembangan
UPTD Laboratorium Lingkungan
UPTD Pengujian Kendaraan Bermotor
UPTD Instalasi Farmasi

Catatan/Note: Data Belum Tersedia

Sumber/Source: Badan Kepegawaian Daerah Kabupaten Merangin/Regional Civil Service Agency of Merangin Regency

Tabel
Table 2.3.6

Jumlah Pegawai Negeri Sipil yang Mendapat Dana Pengembangan SDM melalui Diklat Perjenjangan, 2022
Number of Civil Servants who Receive The Human Natural Resources Development Fund Through Governmental Career Training, 2022

Diklat Perjenjangan Governmental Career Training	Jumlah Total
(1)	(2)
1. SEPATI/DIKLAT PIM TK.I	...
2. SPAMEN/SESIPA/SESPANAS/DIKLAT PIM TK.II	...
3. SEPADYA/SPAMA/DIKLAT PIM TK.III	...
4. SEPALA/ADUM/DIKLAT PIM TK.IV	...
Jumlah	...

Catatan/Note: Data Belum Tersedia

Sumber/Source: Badan Kepegawaian Daerah Kabupaten Merangin/Regional Civil Service Agency of Merangin Regency

Tabel
Table 2.3.7**Jumlah Pegawai Negeri Sipil di Instansi Vertikal Menurut Unit Organisasi/Badan dan Jenis Kelamin di Kabupaten Merangin, 2022**
Number of Civil Servants of Vertical Institutions by Unit Institution and Sex in Merangin Regency, 2022

Unit Organisasi>Nama Badan <i>Organization and Institution Unit</i>	Jenis Kelamin/Sex		Jumlah <i>Total</i>
	Laki-laki <i>Male</i>	Perempuan <i>Female</i>	
(1)	(2)	(3)	(4)
1. Kejaksaan Negeri	23	10	33
2. Pengadilan Negeri	33	14	47
3. Pengadilan Agama	13	6	19
4. Badan Pusat Statistik	14	11	25
5. Kantor Pertanahan	23	8	31
6. Kantor Pelayanan Pajak
7. Lembaga Pemasarakatan Bangko
8. Kantor Pelayanan Perbendaharaan Negara

Catatan/Note: ...

Sumber/Source: Masing-masing Instansi Vertikal di Kabupaten Merangin/Each of Vertical Institution in Merangin Regency

Tabel
Table 2.3.8

Jumlah Pegawai Negeri Sipil di Instansi Vertikal Menurut Unit Organisasi/Badan dan Golongan di Kabupaten Merangin, 2022
Number of Civil Servants of Vertical Institutions by Unit Institution and Hierarchy in Merangin Regency, 2022

Unit Organisasi>Nama Badan <i>Organization and Institution Unit</i>	Golongan/ <i>Hierarchy</i>				Jumlah <i>Total</i>
	I	II	III	IV	
(1)	(2)	(3)	(4)	(5)	(6)
1. Kejaksaan Negeri	-	14	18	1	33
2. Pengadilan Negeri	-	7	22	5	34
3. Pengadilan Agama	-	2	12	5	19
4. Badan Pusat Statistik	-	7	16	2	25
5. Kantor Pertanahan	-	9	20	2	31
6. Kantor Pelayanan Pajak
7. Lembaga Pemasarakatan Bangko
8. Kantor Pelayanan Perbendaharaan Negara

Catatan/Note: ...

Sumber/Source: Masing-masing Instansi Vertikal di Kabupaten Merangin/*Each of Vertical Institution in Merangin Regency*

2.4 KEUANGAN DAERAH LOCAL FINANCE

Tabel 2.4.1 **Realisasi Penerimaan Daerah Kabupaten Merangin, 2022**
Table 2.4.1 **Realization of Regions Receipts of Merangin Regency, 2022**

Jenis Penerimaan <i>Kind of Receipts</i>	Jumlah <i>Total</i> (Rupiah)
(1)	(2)
1. Pendapatan Asli Daerah/Regency Income	116 712 550 950.70
1.1. Pajak/Tax	28 572 619 327.45
1.2. Retribusi/Retribution	4 231 199 946.65
- Retribusi Jasa Umum	2 869 049 790.65
- Retribusi Jasa Usaha	1 302 451 166.00
- Retribusi Perizinan Tertentu	59 698 990.00
1.3. Pendapatan hasil pengelolaan daerah yang dipisahkan	7 100 359 765.78
1.4. Lain-lain Pendapatan/Other Income	76 808 371 910.82
2. Transfer Pemerintah Pusat Dana Perimbangan	951 729 179 040.00
2.1. Bagi hasil pajak	14 089 969 068.00
2.2. Bagi hasil bukan pajak/Sumber Daya Alam	86 383 661 076.00
2.3. Dana Alokasi Umum (DAU) - LRA	657 933 201 816.00
2.4. Dana Alokasi Khusus (DAK) - Fisik	49 737 155 202.00
2.5. Dana Alokasi Khusus (DAK) - Non Fisik	143 585 191 878.00
3. Transfer Pemerintah Pusat Lainnya	166 996 055 600.00
3.1. Dana Penyesuaian	166 996 055 600.00
- Dana Insentif Daerah	3 471 673 000.00
- Dana Desa	163 524 382 600.00
4. Transfer Pemerintah Daerah Lainnya	90 532 231 019.00
4.1. Pendapatan Bagi Hasil Pajak	69 032 231 019.00
4.2. Bantuan Keuangan	21 500 000 000.00
5. Lain lain Pendapatan yang Sah	2 000 000 000.00
5.1. Pendapatan hibah	2 000 000 000.00
5.2. Lain-lain pendapatan sesuai dengan ketentuan perundang-undangan	0.00
TOTAL PENERIMAAN	1 327 970 016 609.70

Catatan/Note: ...

Sumber/Source: BPKAD Kabupaten Merangin/BPKAD Merangin Regency

Tabel
Table 2.4.2

Realisasi Pengeluaran Daerah Kabupaten Merangin, 2022
Realization of Regions Expenditure of Merangin Regency,
2022

Jenis Pengeluaran <i>Kind of Expenditure</i>	Jumlah <i>Total</i> <i>(Rupiah)</i>
(1)	(2)
1. Belanja Operasi	888 224 976 697.40
1.1. Belanja Pegawai	526 735 638 444.00
1.2. Belanja Barang dan Jasa	306 227 317 743.40
1.3. Belanja Bunga	6 209 544 210.00
1.4. Belanja Hibah	49 052 476 300.00
1.5. Belanja bantuan keuangan	-
2. Belanja Modal	73 706 411 814.00
2.1. Belanja Tanah	249 810 800.00
2.2. Belanja Peralatan dan Mesin	23 692 032 524.00
2.3. Belanja Gedung dan Bangunan	21 395 823 253.00
2.4. Belanja Jalan, Irigasi, dan Jaringan	24 645 828 895.00
2.5. Belanja Aset Tetap Lainnya	3 518 291 542.00
2.6. Belanja Aset Lainnya	204 624 800.00
3. Belanja Tak Terduga	743 803 650.00
3.1. Belanja Tak Terduga	743 803 650.00
4. Transfer	261 240 324 393.00
4.1. Transfer Bagi Hasil Pajak	4 455 909 193.00
4.2. Transfer Bantuan Keuangan ke Desa	256 784 415 200.00
4.3. Transfer Bantuan Keuangan Lainnya	-
TOTAL BELANJA DAN TRANSFER	1 223 915 516 554.40

Catatan/Note: ...

Sumber/Source: BPKAD Kabupaten Merangin/BPKAD Merangin Regency

Tabel
Table 2.4.3

**Realisasi Penerimaan Pajak Daerah Menurut Jenis di
Kabupaten Merangin, 2022**
*Realization Kind of Regional Tax Receipt by Type in
Merangin Regency, 2022*

Jenis Penerimaan <i>Kind of Receipts</i>		Nilai <i>Value</i> (Rupiah)
(1)		(2)
1.	Hotel	149 321 980.90
2.	Restoran	2 291 220 707.40
3.	Hiburan/Tontonan	11 558 850.00
4.	Reklame	899 232 308.24
5.	Penerangan Jalan	19 194 992 464.50
6.	Pajak Parkir	133 992 800.00
7.	Pajak Mineral Bukan Logam dan Batuan	795 502 656.34
8.	Pajak Air Tanah	112 571 225.07
9.	Pajak Sarang Burung Walet	5 000 000.00
10.	Pajak Bumi dan Bangunan Perkotaan Pedesaan/ PBB P2	2 784 191 102.00
11.	Bea Perolehan Hak Atas Tanah dan Bangunan (BPHTB)	2 195 035 233.00
Jumlah		28 572 619 327.45

Catatan/Note: ...

Sumber/Source: BPKAD Kabupaten Merangin/BPKAD Merangin Regency

Tabel
Table 2.4.4

**Realisasi Penerimaan Retribusi Daerah Menurut Jenis di
Kabupaten Merangin, 2022**
*Realization of Regions Retribution Receipt by Type of
Merangin Regency, 2022*

Jenis Penerimaan <i>Kind of Receipts</i>		Nilai <i>Value</i> (Rupiah)
(1)	(2)	
1. Pelayanan Kesehatan (DINKES dan RSUD)		2 075 642 790.65
2. Pelayanan Persampahan/Kebersihan		307 136 000.00
3. KTP & AKTA CAPIL		-
4. Parkir di Tepi Jalan Umum		46 723 000.00
5. Pelayanan Pasar		-
6. Pengujian Kendaraan Motor (PKB)		33 681 000.00
7. Pelayanan Cetak Peta & Pendaftaran Tanah		-
8. Sumbangan Pihak Ketiga kepada Pemerintah		-
9. Pelayanan Tera/Tera Ulang (Koperindag)		29 592 000.00
10. Pemakaian Kekayaan Daerah		934 551 166.00
11. Retribusi Tempat Pelelangan (Koperindag)		-
12. Terminal		139 440 000.00
13. Tempat Khusus Parkir		81 720 000.00
14. Penyediaan dan/atau Penyedotan Kakus		9 350 000.00
15. Rumah Potong Hewan		-
16. Tempat Rekreasi & Olahraga		58 140 000.00

Lanjutan Tabel/*Continued Table 2.4.4*

Jenis Penerimaan Kind of Receipts	Nilai Value (Rupiah)
(1)	(2)
17. Pengelolaan Ternak Bibit	-
18. Pengelolaan Pangkalan Hasil Bumi	-
19. Pembinaan Pengembangan Koperasi& UKM	-
20. Sempadan/IMB	-
21. Izin Gangguan/Keramaian	-
22. Izin Trayek	-
23. Pengambilan Hasil Hutan	-
24. Izin Usaha Angkutan Jalan	-
25. Gambar Bangunan	-
26. Pemeliharaan Jalan Kabupaten	-
27. Izin Pengeluaran Ternak	-
28. Pemeriksaan Mutu Hasil Perikanan	-
29. Surat Izin Tempat Usaha (SITU)	-
30. Pertambangan Rakyat Galian Emas (Gol. B)	-
31. Uang Leges	-
32. Izin Mendirikan Bangunan	59 698 990.00
33. Pengujian Kendaraan Bermotor	-
34. Pemeriksaan Alat Pemadam Kebakaran	3 437 000.00

Lanjutan Tabel/*Continued Table 2.4.4*

Jenis Penerimaan <i>Kind of Receipts</i>		Nilai <i>Value</i> (Rupiah)
(1)	(2)	
35.	Izin Penimbunan BBM dan Gas	-
36.	Izin Pengusahaan Sarang Burung Walet	-
37.	Usaha Pertambangan Galian Gol. C	-
38.	Izin Pendirian Bengkel Kend. Bermotor	-
39.	Izin Usaha Jasa Konstruksi	-
40.	Izin Usaha Dibidang Industri & Perdagangan	-
41.	Tanda Daftar Perusahaan dan Gudang	-
42.	Jasa Pemeriksaan dan Pengukuran Hasil Hutan	-
43.	Izin Praktek Dokter, Bidan, Ahli Gizi, Pengobatan Tradisional, Apoteker, Asisten Apoteker dan Paramedis	-
44.	Izin Usaha Apotek, Toko Obat, Optikal, Klinik, Labor dan Tukang Gigi	-
45.	Retribusi Izin Usaha Perkebunan	-
46.	Retribusi Pengendalian Menara Telekomunikasi	363 488 000.00
47.	Retribusi Pasar Grosir dan/ Pertokoan	88 600 000.00
Jumlah		4 231 199 946.65

Catatan/*Note*: ...Sumber/*Source*: BPKAD Kabupaten Merangin/*BPKAD Merangin Regency*

Tabel
Table 2.4.5

Realisasi Penerimaan Pajak Menurut Jenis Pajak dan Bulan di Kantor Pelayanan Pajak Pratama Bangko (Rupiah), 2022
Realization of Tax Receipt by Kind and Month in Tax Office Bangko (Rupiah), 2022

Jenis Pajak Kind of Tax	Bulan/Month			
	Januari	Februari	Maret	April
(1)	(2)	(3)	(4)	(5)
I. Pajak Penghasilan
A. PPh Non Migas
1. PPh Pasal 21
2. PPh Pasal 22
3. PPh Pasal 22 Impor
4. PPh Pasal 23
5. PPh Pasal 25/29 Orang Pribadi
6. PPh Pasal 25/29 Badan
7. PPh Pasal 26
8. PPh Final
9. PPh Non Migas Lainnya
10. PPh Fiskal Luar Negeri
B. PPh Migas
1. PPh Minyak Bumi
2. PPh Gas Alam
3. PPh Minyak Bumi Lainnya
4. PPh Migas Lainnya
II. PPN dan PPnBM
1. PPN Dalam Negeri
2. PPN Impor
3. PPN BM Dalam Negeri
4. PPnBM Impor
5. PPN/PPnBM Lainnya
6. PPnBM Lainnya
III. Pajak Lainnya dan PIB
1. Bea Meterai
2. Penjualan Benda Meterai
3. Pajak Tidak Langsung Lainnya
4. Bunga Penagihan PPh
5. Bunga Penagihan PPN & PTL
6. Bunga Penagihan PPnBM
7. BPP
8. Pemberian Imbalan Bunga

Lanjutan Tabel/*Continued Table 2.4.5*

Jenis Pajak <i>Kind of Tax</i>	Bulan/ <i>Month</i>			
	Mei	Juni	Juli	Agustus
(1)	(2)	(3)	(4)	(5)
I. Pajak Penghasilan
A. PPh Non Migas
1. PPh Pasal 21
2. PPh Pasal 22
3. PPh Pasal 22 Impor
4. PPh Pasal 23
5. PPh Pasal 25/29 Orang Pribadi
6. PPh Pasal 25/29 Badan
7. PPh Pasal 26
8. PPh Final
9. PPh Non Migas Lainnya
10. PPh Fiskal Luar Negeri
B. PPh Migas
1. PPh Minyak Bumi
2. PPh Gas Alam
3. PPh Minyak Bumi Lainnya
4. PPh Migas Lainnya
II. PPN dan PPnBM
1. PPN Dalam Negeri
2. PPN Impor
3. PPn BM Dalam Negeri
4. PPnBM Impor
5. PPN/PPnBM Lainnya
6. PPnBM Lainnya
III. Pajak Lainnya dan PIB
1. Bea Meterai
2. Penjualan Benda Meterai
3. Pajak Tidak Langsung Lainnya
4. Bunga Penagihan PPh
5. Bunga Penagihan PPN & PTL
6. Bunga Penagihan PPnBM
7. BPP
8. Pemberian Imbalan Bunga

Lanjutan Tabel/*Continued Table 2.4.5*

Jenis Pajak <i>Kind of Tax</i>	Bulan/ <i>Month</i>			
	September	Oktober	November	Desember
(1)	(2)	(3)	(4)	(5)
I. Pajak Penghasilan
A. PPh Non Migas
1. PPh Pasal 21
2. PPh Pasal 22
3. PPh Pasal 22 Impor
4. PPh Pasal 23
5. PPh Pasal 25/29 Orang Pribadi
6. PPh Pasal 25/29 Badan
7. PPh Pasal 26
8. PPh Final
9. PPh Non Migas Lainnya
10. PPh Fiskal Luar Negeri
B. PPh Migas
1. PPh Minyak Bumi
2. PPh Gas Alam
3. PPh Minyak Bumi Lainnya
4. PPh Migas Lainnya
II. PPN dan PPnBM
1. PPN Dalam Negeri
2. PPN Impor
3. PPh BM Dalam Negeri
4. PPnBM Impor
5. PPN/PPnBM Lainnya
6. PPnBM Lainnya
III. Pajak Lainnya dan PIB
1. Bea Meterai
2. Penjualan Benda Meterai
3. Pajak Tidak Langsung Lainnya
4. Bunga Penagihan PPh
5. Bunga Penagihan PPN & PTL
6. Bunga Penagihan PPnBM
7. BPP
8. Pemberian Imbalan Bunga

Catatan/*Note*: Data Belum TersediaSumber/*Source*: Kantor Pelayanan Pajak Pratama Bangko/*Tax Office Bangko*

Tabel
Table 2.4.6

Penerimaan PBB menurut Sektor di Kabupaten Merangin (Rupiah), 2022
Acceptance of Property Tax by Sector in Merangin Regency, (Rupiah) 2022

Sektor/Sector	Rencana Penerimaan Revenue Target	Realisasi Realization	Persentase Percentage
(1)	(2)	(3)	(4)
Pedesaan / Rural
Perkotaan / Urban
Perkebunan / Plantation
Kehutanan / Forestry
Pertambangan / Mining
a. Migas / Oil & Gas
b. Non Migas / Non Oil & Gas
BPHTB*)

Catatan/Note: Data Belum Tersedia

Sumber/Source: Kantor Pelayanan Pajak Pratama Bangko/Tax Office Bangko

Kondisi Penduduk

KABUPATEN MERANGIN TAHUN 2022



124.735



5.328



68.988



4.205



357.577 orang

PENJELASAN TEKNIS

TECHNICAL NOTES

- | | |
|---|---|
| <ol style="list-style-type: none"> 1. Sumber utama data kependudukan adalah sensus penduduk yang dilaksanakan setiap sepuluh tahun sekali. Sensus penduduk telah dilaksanakan sebanyak enam kali sejak Indonesia merdeka. 2. Di dalam sensus penduduk, pencacahan dilakukan terhadap seluruh penduduk yang berdomisili di wilayah teritorial Indonesia termasuk warga negara asing kecuali anggota korps diplomatik negara sahabat beserta keluarganya. 3. Metode pengumpulan data dalam sensus dilakukan dengan wawancara antara petugas sensus dengan responden dan juga melalui e-census. Pencatatan penduduk menggunakan konsep usual residence, yaitu konsep di mana penduduk biasa bertempat tinggal. Bagi penduduk yang bertempat tinggal tetap dicacah di mana mereka biasa tinggal, sedangkan untuk penduduk yang tidak bertempat tinggal tetap dicacah di tempat di mana mereka ditemukan petugas sensus pada malam 'Hari Sensus'. Termasuk penduduk yang tidak bertempat tinggal tetap adalah tuna wisma, awak kapal berbendera Indonesia, penghuni perahu/rumah apung, masyarakat terpencil/terasing, dan pengungsi. Bagi mereka | <ol style="list-style-type: none"> 1. <i>The main source of demographic data is population census, which is conducted every ten years. Population Census has been conducted six times since Indonesia's independence.</i> 2. <i>The population census enumerates all residents who domicile in the entire territory of Indonesia including foreign citizens except the diplomatic corps members and their families.</i> 3. <i>The method of data collection in a population census involves interviewing respondents and conducting e-census. Enumeration of the population uses the concept of "usual residence", which is the concept of "places where people usually live". De jure was applied to the permanent residents, while de facto was applied to non-permanent residents. The permanent residents were enumerated in place where they normally live, the non-permanent residents were enumerated where they were found by the enumerators, on the night of 'Census Date'. The non permanent residents include homeless people, ship crew, boat people, remote area community, and internally displaced persons. Those who had permanent residence and had been</i> |
|---|---|

yang mempunyai tempat tinggal tetap dan sedang bepergian ke luar wilayah lebih dari enam bulan, tidak dicacah di tempat tinggalnya, tetapi dicacah di tempat tujuannya. Untuk tahun yang tidak dilaksanakan sensus penduduk, data kependudukan diperoleh dari hasil proyeksi penduduk. Proyeksi penduduk merupakan suatu perhitungan ilmiah yang didasarkan pada asumsi dari komponen-komponen perubahan penduduk, yaitu kelahiran, kematian, dan migrasi.

4. Penduduk Indonesia adalah semua orang yang berdomisili di wilayah teritorial Indonesia selama 6 bulan atau lebih dan atau mereka yang berdomisili kurang dari 6 bulan tetapi bertujuan menetap.
5. Laju pertumbuhan penduduk adalah angka yang menunjukkan persentase pertambahan penduduk dalam jangka waktu tertentu.
6. Kepadatan penduduk adalah rasio banyaknya penduduk per kilometer persegi.
7. Rasio jenis kelamin adalah perbandingan antara penduduk laki-laki dan penduduk perempuan pada suatu wilayah dan waktu tertentu. Biasanya dinyatakan dengan banyaknya penduduk laki-laki untuk 100 penduduk perempuan.

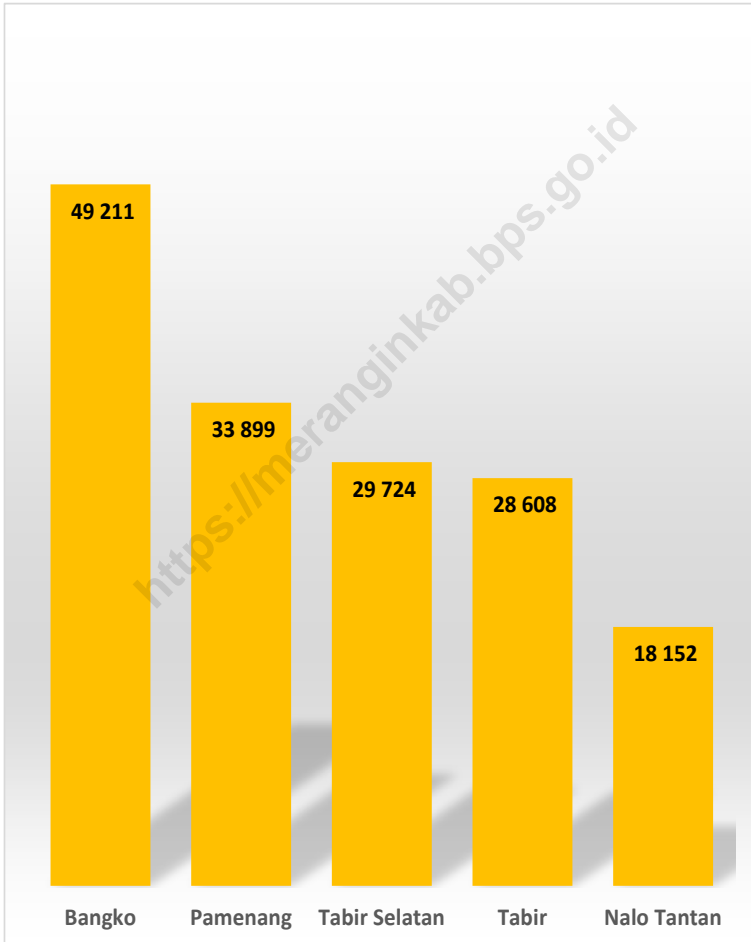
travelling away from their home for six months or more were not enumerated in their permanent place, but in the place where they were during the census. For the periods where the population census is not conducted, population projection is done to estimate population during those years. The population projection is an estimate based on the demographic components, such as birth, death, and migration.

4. *The population of Indonesia are all residents of the entire territory of Indonesia who have stayed for six months or longer, and those who intended to stay more than six months even though their length of stay is less than six months.*
5. *The growth rate of population is the number that show percentage of population growth within a specified period.*
6. *Population density is ratio of population per square kilometer.*
7. *Sex ratio is the ratio of male population to females population in a given area and time, usually expressed as the number of males for every 100 females.*

ULASAN**DESCRIPTION**

1. Data kependudukan yang disajikan pada Merangin Dalam Angka ini merupakan hasil proyeksi interim. Pada tahun 2022, penduduk Merangin berjumlah 357.577 orang. Dilihat dari segi kepadatan penduduk tahun 2022, maka rata-rata kepadatan penduduk di Kabupaten Merangin per km² adalah 47 yang berarti bahwa terdapat 47 penduduk untuk setiap kilometer persegi di wilayah Kabupaten Merangin.
1. *Population data presented on Merangin in Figures based on processing result of population projection at 2022. In 2022, the number of population is 357,577 peson. The average density per km² in Merangin Regency is 47 which means there are 47 residents for every square kilometer in the Merangin Regency area.*

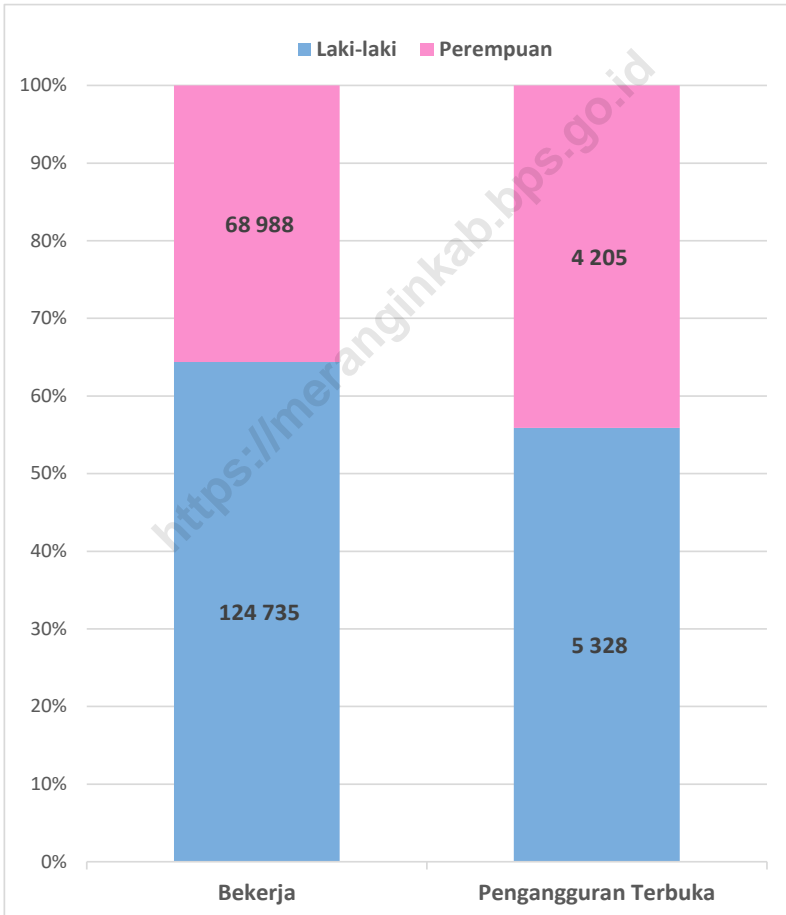
Gambar 3.1 **5 Kecamatan dengan Penduduk Terbanyak di Kabupaten Merangin, 2022**
Figures *Population by Sex in Merangin Regency, 2022*



Sumber/Source : Hasil Proyeksi Penduduk Interim 2021–2023 (Pertengahan tahun/Juni)/The result of Interim Population Projection 2021–2023 (mid year/June)

Gambar 3.2
Figures

Jumlah Penduduk Berumur 15 Tahun Ke Atas Yang Termasuk Angkatan Kerja Menurut Jenis Kegiatan Selama Seminggu yang Lalu dan Jenis Kelamin di Kabupaten Merangin, 2022
Population Aged 15 Years and Over who are in Labour Force by Type of Activity During The Previous Week and Sex in Merangin Regency, 2022



Sumber/Source : Survei Angkatan Kerja Nasional Agustus 2022/August National Labor Force Survey 2022

3.1 PENDUDUK POPULATION

Tabel 3.1.1 **Penduduk, Laju Pertumbuhan Penduduk per Tahun, Distribusi Persentase Penduduk, Kepadatan Penduduk, Rasio Jenis Kelamin Penduduk Menurut Kecamatan di Kabupaten Merangin, 2022**
Population, Annual Population Growth Rate, Percentage Distribution of Population, Population Density, and Population Sex Ratio by Subdistrict, 2022

Kecamatan Subdistrict	Penduduk (ribu) Population (thousand)	Laju Pertumbuhan Penduduk per Tahun 2021–2022 Annual Population Growth Rate (%) 2021–2022
(1)	(2)	(3)
Jangkat	9 457	0,22
Jangkat Timur	9 429	0,13
Muara Siau	10 147	0,44
Lembah Masurai	13 787	-0,30
Tiang Pumpung	4 673	-0,11
Pamenang	33 899	0,65
Pamenang Barat	17 501	0,62
Renah Pamenang	14 521	0,39
Pamenang Selatan	10 529	0,50
Bangko	49 211	0,38
Bangko Barat	10 990	0,05
Nalo Tantan	18 152	3,39
Batang Masumai	10 869	0,81
Sungai Manau	10 279	0,33
Renah Pembarap	13 185	0,78
Pangkalan Jambu	6 421	0,11
Tabir	28 608	0,05
Tabir Ulu	8 093	-0,28
Tabir Selatan	29 724	0,72
Tabir Ilir	8 805	-0,29
Tabir Timur	7 964	0,38
Tabir Lintas	8 211	0,64
Margo Tabir	13 649	0,18
Tabir Barat	9 473	0,93
Merangin	357 577	0,52

Lanjutan Tabel/*Continued Table* 3.1.1

Kecamatan <i>Subdistrict</i>	Persentase Penduduk <i>Percentage of Total Population</i>	Kepadatan Penduduk per km ² <i>Population Density per sq.km</i>
(1)	(7)	(8)
Jangkat	2,64	10
Jangkat Timur	2,64	16
Muara Siau	2,84	16
Lembah Masurai	3,86	20
Tiang Pumpung	1,31	17
Pamenang	9,48	98
Pamenang Barat	4,89	88
Renah Pamenang	4,06	135
Pamenang Selatan	2,94	63
Bangko	13,76	293
Bangko Barat	3,07	56
Nalo Tantan	5,08	163
Batang Masumai	3,04	53
Sungai Manau	2,87	35
Renah Pembarap	3,69	49
Pangkalan Jambu	1,80	15
Tabir	8,00	86
Tabir Ulu	2,26	37
Tabir Selatan	8,31	152
Tabir Ilir	2,46	56
Tabir Timur	2,23	74
Tabir Lintas	2,30	72
Margo Tabir	3,82	107
Tabir Barat	2,65	13
Merangin	100,00	47

Lanjutan Tabel/Continued Table 3.1.1

Kecamatan Subdistrict	Rasio Jenis Kelamin Population Sex Ratio
(1)	(11)
Jangkat	105.01
Jangkat Timur	108.10
Muara Siau	106.83
Lembah Masurai	107.73
Tiang Pumpung	102.03
Pamenang	103.97
Pamenang Barat	104.52
Renah Pamenang	103.92
Pamenang Selatan	103.03
Bangko	102.76
Bangko Barat	103.67
Nalo Tantan	102.43
Batang Masumai	104.04
Sungai Manau	97.94
Renah Pembarap	107.12
Pangkalan Jambu	95.11
Tabir	100.88
Tabir Ulu	98.89
Tabir Selatan	105.32
Tabir Ilir	103.68
Tabir Timur	105.73
Tabir Lintas	104.92
Margo Tabir	102.36
Tabir Barat	101.55
Merangin	103.48

- Catatan/Note:
1. Hasil Proyeksi Penduduk Interim 2021–2023 (Pertengahan tahun/Juni)/The result of Interim Population Projection 2021–2023 (mid year/June)
 2. Laju pertumbuhan penduduk dihitung berdasarkan penduduk tahun 2021 (September) dibandingkan dengan penduduk tahun 2022 (Juni)/ The growth rate refers to the change of the population in 2021 (September) to the population in 2022 (June)
 3. Laju Pertumbuhan Penduduk terlalu tinggi atau negatif karena adanya perubahan wilayah pada desa/kelurahan antara SP2010 dan SP2022/The growth rate is too high or negative due changes in the area of the village/kelurahan between SP2022 and SP2022

Sumber/Source: BPS dan Kementerian Dalam Negeri/BPS-Statistics Indonesia and Ministry of Home Affairs

Tabel
Table 3.1.2

Jumlah Penduduk dan Rasio Jenis Kelamin Menurut Kecamatan di Kabupaten Merangin, 2022
Population and Sex Ratio by Subdistrict in Merangin Regency, 2022

Kecamatan Subdistrict	Jenis Kelamin/Sex			Rasio Jenis Kelamin Sex Ratio
	Laki-Laki Male	Perempuan Female	Jumlah Total	
(1)	(2)	(3)	(4)	(5)
Jangkat	4 844	4 613	9 457	105.01
Jangkat Timur	4 898	4 531	9 429	108.10
Muara Siau	5 241	4 906	10 147	106.83
Lembah Masurai	7 150	6 637	13 787	107.73
Tiang Pumpung	2 360	2 313	4 673	102.03
Pamenang	17 279	16 620	33 899	103.97
Pamenang Barat	8 944	8 557	17 501	104.52
Renah Pamenang	7 400	7 121	14 521	103.92
Pamenang Selatan	5 343	5 186	10 529	103.03
Bangko	24 941	24 270	49 211	102.76
Bangko Barat	5 594	5 396	10 990	103.67
Nalo Tantan	9 185	8 967	18 152	102.43
Batang Masumai	5 542	5 327	10 869	104.04
Sungai Manau	5 086	5 193	10 279	97.94
Renah Pembarap	6 819	6 366	13 185	107.12
Pangkalan Jambu	3 130	3 291	6 421	95.11
Tabir	14 367	14 241	28 608	100.88
Tabir Ulu	4 024	4 069	8 093	98.89
Tabir Selatan	15 247	14 477	29 724	105.32
Tabirllir	4 482	4 323	8 805	103.68
Tabir Timur	4 093	3 871	7 964	105.73
Tabir Lintas	4 204	4 007	8 211	104.92
Margo Tabir	6 904	6 745	13 649	102.36
Tabir Barat	4 773	4 700	9 473	101.55
MERANGIN	181 850	175 727	357 577	103.48

Catatan/Note: ...

Sumber/Source: BPS dan Kementerian Dalam Negeri/BPS-Statistics Indonesia and Ministry of Home Affairs

Tabel
Table 3.1.3**Jumlah Penduduk Menurut Kelompok Umur dan Jenis Kelamin di Kabupaten Merangin, 2022**
Population by Age Group and Sex in Merangin Regency, 2022

Kelompok Umur Age Group	Jenis Kelamin/Sex		
	Laki-Laki Male	Perempuan Female	Jumlah Total
(1)	(2)	(3)	(4)
0-4	16 173	15 574	31 747
5-9	16 269	15 794	32 063
10-14	16 395	15 566	31 961
15-19	15 872	15 240	31 112
20-24	15 484	14 561	30 045
25-29	14 473	14 956	29 429
30-34	14 276	15 387	29 663
35-39	14 244	14 175	28 419
40-44	13 524	12 692	26 216
45-49	11 835	11 500	23 335
50-54	10 081	9 288	19 369
55-59	8 306	7 777	16 083
60-64	6 505	5 960	12 465
65-69	4 313	3 693	8 006
70-74	2 361	2 100	4 461
75+	1 739	1 464	3 203
Jumlah/Total	181 850	175 727	357 577

Catatan/Note: Hasil Proyeksi Penduduk Interim 2021–2023 (Pertengahan tahun/Juni)/The result of Interim Population Projection 2021–2023 (mid year/June)

Sumber/Source: BPS dan Kementerian Dalam Negeri/BPS-Statistics Indonesia and Ministry of Home Affairs

**3.2 KETENAGAKERJAAN
EMPLOYMENT**

Tabel 3.2.1 Jumlah Penduduk Berumur 15 Tahun Ke Atas Menurut Jenis Kegiatan Selama Seminggu yang Lalu dan Jenis Kelamin di Kabupaten Merangin, 2022
Population Aged 15 Years and Over by Type of Activity During The Previous Week and Sex in Merangin Regency, 2022

Kegiatan Utama <i>Main Activity</i>	Jenis Kelamin/Sex		
	Laki-Laki <i>Male</i>	Perempuan <i>Female</i>	Jumlah <i>Total</i>
(1)	(2)	(3)	(4)
Angkatan Kerja <i>Economically Active</i>	130 063	73 193	203 256
Bekerja <i>Working</i>	124 735	68 988	193 723
Pengangguran Terbuka <i>Unemployment</i>	5 328	4 205	9 533
Bukan Angkatan Kerja <i>Economically Inactive</i>	18 841	70 369	89 210
Sekolah <i>Attending School</i>	8 306	11 106	19 412
Mengurus Rumah Tangga <i>Housekeeping</i>	2 724	53 745	56 469
Lainnya <i>Others</i>	7 811	5 518	13 329
Jumlah/Total	148 904	143 562	292 466

Catatan/Note: ...

Sumber/Source: Survei Angkatan Kerja Nasional Agustus 2022/*August National Labor Force Survey 2022*

Tabel
Table 3.2.2

Penduduk Berumur 15 Tahun ke Atas Menurut Pendidikan Tertinggi yang Ditamatkan dan Jenis Kegiatan Selama Seminggu yang Lalu di Kabupaten Merangin, 2022
Population 15 Years of Age and Over by Educational Attainment and Type of Activity During the Previous Week in Merangin Regency, 2022

Pendidikan Tertinggi yang Ditamatkan ¹ <i>Educational Attainment¹</i>	Angkatan Kerja/ <i>Economically Active</i>			Persentase Bekerja terhadap Angkatan Kerja <i>Percentage of Working to Economically Active</i>
	Bekerja <i>Working</i>	Pengangguran ² <i>Unemployment²</i>	Jumlah Angkatan Kerja <i>Total of Economically Active</i>	
(1)	(2)	(3)	(4)	(5)
0	87 693	3 452	91 145	96,21
1	38 227	788	39 015	97,98
2	47 715	4 087	51 802	92,11
3	20 088	1 206	21 294	94,34
Jumlah/Total	193 723	9 533	203 256	95,31

Lanjutan Tabel/*Continued Table* 3.2.2

Pendidikan Tertinggi yang Ditamatkan ¹ <i>Educational Attainment ¹</i>	Bukan Angkatan Kerja <i>Not Economically Active</i>	Jumlah Total	Persentase Angkatan Kerja terhadap Penduduk Usia Kerja <i>Percentage of Economically Active to Working Age Population</i>
(1)	(6)	(7)	(8)
0	41 250	132 395	68,84
1	25 408	64 423	60,56
2	21 011	72 813	71,14
3	1 541	22 835	93,25
Jumlah/Total	89 210	292 466	69,50

Catatan/Note: ¹ 0. ≤ Sekolah Dasar (SD)/≤ *Primary School*
 1. Sekolah Menengah Pertama/*Junior High School*
 2. Sekolah Menengah Atas/*Senior High School*
 3. Perguruan Tinggi/*Collage*
² 1. Mencari pekerjaan/*Looking for work*
 2. Mempersiapkan usaha/*Establishing a new business/firm*
 3. Merasa tidak mungkin mendapat pekerjaan/*Hopeless of job*
 4. Sudah punya pekerjaan tetapi belum mulai bekerja/*Have a job in future start*
 Sumber/Source: BPS, Survei Angkatan Kerja Nasional (Sakernas) Agustus/BPS-Statistics Indonesia, August National Labor Force Survey

Tabel
Table 3.2.3

Jumlah Penduduk Berumur 15 Tahun Ke Atas yang Bekerja Selama Seminggu yang Lalu Menurut Status Pekerjaan Utama dan Jenis Kelamin di Kabupaten Merangin, 2022
Population Aged 15 Years and Over Who Worked During the Previous Week by Main Employment Status and Sex in Merangin Regency, 2022

Status Pekerjaan Utama <i>Main Employment Status</i>	Jenis Kelamin/Sex		Jumlah <i>Total</i>
	Laki-Laki <i>Male</i>	Perempuan <i>Female</i>	
(1)	(2)	(3)	(4)
Berusaha sendiri <i>Own account worker</i>	31 050	13 277	44 327
Berusaha dibantu buruh tidak tetap/buruh tak dibayar <i>Employer assisted by temporary worker/unpaid worker</i>	25 657	9 581	35 238
Berusaha dibantu buruh tetap/buruh dibayar <i>Employer assisted by permanent worker/paid worker</i>	9 371	1 835	11 206
Buruh/Karyawan/Pegawai <i>Regular employee</i>	41 998	14 986	56 984
Pekerja bebas <i>Casual employee</i>	9 560	1 358	10 918
Pekerja keluarga/tak dibayar <i>Family worker/unpaid worker</i>	7 099	27 951	35 050
Jumlah/Total	124 735	68 988	193 723

Catatan/Note: ...

Sumber/Source: Survei Angkatan Kerja Nasional Agustus 2022/August National Labor Force Survey 2022

Tabel 3.2.4
Table

Jumlah Transmigran Menurut Tahun Penempatan di Kabupaten Merangin
Numbers of Transmigrants by Year Being Placed in Merangin Regency

Lokasi <i>Location</i>	Tahun Penempatan <i>Year Being Placed</i>	Jumlah Transmigran <i>Number of Transmigrants</i>	
		Kepala Keluarga <i>Head of Household</i>	Jiwa <i>Person</i>
(1)	(2)	(3)	(4)
Pamenang I	1979/1980	450	1 987
Pamenang II	1979/1980	705	3 113
Pamenang III	1979/1980	430	1 848
Pamenang IV	1979/1980	415	1 899
Pamenang V	1981/1982	600	2 373
Pamenang VI	1981-1983	736	3 128
Pamenang VII	1982/1983	674	2 793
Pamenang VIII	1982/1983	436	1 858
Pamenang IX	1982/1983	400	1 678
Pamenang X	1983-1985	787	2 367
Pamenang XI	1984/1985	442	1 754
Pamenang XII	1984/1985	495	1 993
Kubang Ujo I	1980/1981	457	1 971
Kubang Ujo II	1980/1981	343	1 997
Kubang Ujo III	1981/1982	400	1 776
Hitam Ulu I	1981/1982	500	2 134
Hitam Ulu II	1981/1982	500	1 997
Hitam Ulu III	1981/1982	500	2 118
Hitam Ulu IV	1981/1982	380	1 477
Hitam Ulu V	1981/1982	530	2 187
Hitam Ulu VI	1981/1982	500	1 920
Hitam Ulu IX	1983/1984	383	1 582
Hitam Ulu XI	1984/1985	270	1 158
Hitam Ulu XII	1984/1985	473	2 078
Kuamang Kuning XI	1984/1985	395	1 495
Kuamang Kuning XII	1984/1985	206	897

Lanjutan Tabel/*Continued Table* 3.2.4

Lokasi <i>Location</i>	Tahun Penempatan <i>Year Being Placed</i>	Jumlah Transmigran <i>Number of Transmigrants</i>	
		Kepala Keluarga <i>Head of Household</i>	Jiwa <i>Person</i>
(1)	(2)	(3)	(4)
Kuamang Kuning XIII	1984/1985	254	1 048
Tiang Pumpung	1991/1992	200	743
Pulau Bayur	1992/1993	126	403
Nalo Gedang	1992/1993	125	474
Baru Nalo	1992/1993	125	462
Batang Kibul I	2002	264	889
Batang Kibul II	2002	236	956
Pulau Tebakar	2003-2006	300	1 176

Catatan/Note: ...

Sumber/Source: Dinas Sosial Kabupaten Merangin/*Social Services of Merangin Regency*

04

SOSIAL DAN KESEJAHTERAAN RAKYAT SOCIAL AND WELFARE

Jumlah Sekolah


KABUPATEN MERANGIN TAHUN 2022



353 SD/MI



133 SMP/MTS



67 SMA/SMK/MA



4 PT/ST

PENJELASAN TEKNIS

1. Tidak/belum pernah sekolah adalah mereka yang tidak pernah atau belum pernah terdaftar dan tidak pernah atau belum pernah aktif mengikuti pendidikan di suatu jenjang pendidikan formal. Termasuk juga yang tamat/belum tamat taman kanak-kanak tetapi tidak melanjutkan ke sekolah dasar.
2. Masih bersekolah adalah mereka yang terdaftar dan aktif mengikuti pendidikan formal dan nonformal (Paket A, B, atau C), baik pendidikan dasar, menengah maupun pendidikan tinggi. Bagi mahasiswa yang sedang cuti dianggap masih bersekolah.
3. Tidak bersekolah lagi adalah mereka yang pernah terdaftar dan aktif mengikuti pendidikan di suatu jenjang pendidikan formal dan nonformal (Paket A, B, atau C), tetapi pada saat pencacahan tidak lagi terdaftar dan tidak aktif mengikuti pendidikan.
4. Tamat sekolah adalah menyelesaikan pelajaran yang ditandai dengan lulus ujian akhir pada kelas atau tingkat terakhir suatu jenjang pendidikan di sekolah negeri maupun swasta dengan mendapatkan tanda tamat belajar/ijazah. Seseorang yang belum mengikuti pelajaran

TECHNICAL NOTES

1. *Not/never attending school is someone who has never attended or never been registered in a formal education, such as primary, secondary, and tertiary education. Those who just completed kindergarten are considered as never attended school.*
2. *Attending school is someone who is currently attending primary, secondary, or tertiary education, including package A, package B, or package C. College student who postpones his/her study is considered as attending school.*
3. *Not attending school anymore is someone who had enrolled and participated in formal and non-formal education in the past including package A, package B, or package C, but currently does not attend school.*
4. *Completed particular level of education is someone who has completed particular level of education in private or public school and accepting graduation certificate. Someone who has never attended the highest grade but passed the final exam is considered as completed particular level of*

pada kelas tertinggi tetapi telah mengikuti ujian akhir dan lulus dianggap tamat sekolah.

5. Dapat membaca dan menulis artinya dapat membaca dan menulis kata-kata / kalimat sederhana dengan suatu aksara tertentu.
6. Jalur Pendidikan di Indonesia terdiri atas 1) pendidikan formal, 2) pendidikan nonformal, dan 3) pendidikan informal yang ketiganya dapat saling melengkapi dan memperkaya (Undang-Undang No.20 Tahun 2013 tentang Sistem Pendidikan Nasional).
7. Jenjang Pendidikan Formal terdiri atas pendidikan dasar, pendidikan menengah, dan pendidikan tinggi. Jenis pendidikan yang diajarkan mencakup pendidikan umum, kejuruan, akademik, profesi, vokasi, keagamaan, dan khusus.

education.

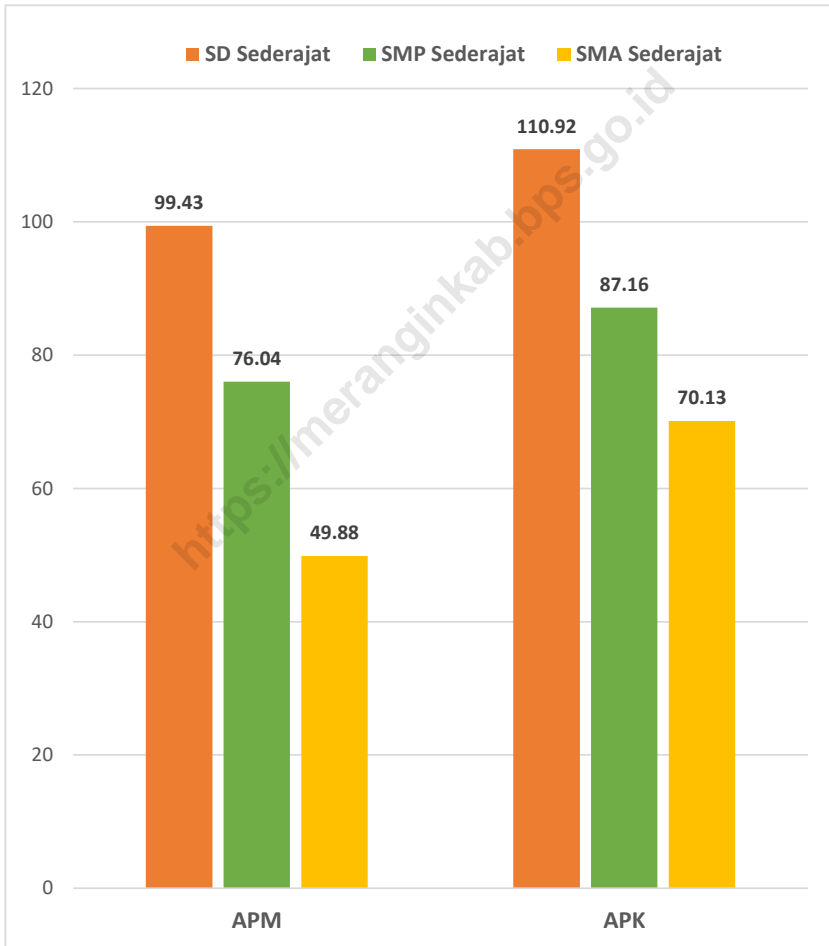
5. *Be able to read and write is the ability to read and write at least a simple sentence in any letter of alphabets.*
6. *The Education System in Indonesia consists of 1) a formal education, 2) non-formal education, and 3) informal education that all three can be complementary and enriching (Law No. 20 Year 2013 about The National Education System).*
7. *The Formal Education Level consists of primary education, secondary education, and high education. The kind of education that taught consists of general education, vocational, academic, professional, religious, and specific education.*

ULASAN**DESCRIPTION**

1. Salah satu program pokok pembangunan Kabupaten Merangin adalah meningkatkan pembangunan sektor pendidikan formal mulai dari tingkat sekolah dasar sampai dengan perguruan tinggi dan pendidikan non formal berupa pendidikan dan latihan berbagai bidang pengetahuan keterampilan yang diperlukan untuk pembangunan serta pembinaan generasi muda dan generasi yang sehat jasmani dan rohani.
 2. Jumlah sekolah negeri dan swasta di Kabupaten Merangin tahun 2022 adalah :
 - Taman Kanak-kanak = 194
 - Raudatul Athfal = 34
 - Sekolah Dasar = 327
 - Madrasah Ibtidaiyah = 26
 - Sekolah Menengah Pertama = 91
 - Madrasah Tsanawiyah = 42
 - Sekolah Menengah Atas = 23
 - Madrasah Aliyah = 25
 - Sekolah Menengah Kejuruan = 19
 3. Penyediaan berbagai sarana kesehatan di Kabupaten Merangin disajikan dalam tabel 4.2.1. Pada tahun 2021 terdapat 3 buah Rumah Sakit Umum Daerah, 9 buah Poliklinik, 31 buah Puskesmas, 92 buah Puskesmas Pembantu, dan 25 buah Apotek.
1. *One of the main program of Merangin Government is to improve the education from elementary school up to university and non formal ones such as both education and training with variety of vocationalities in case to develop and bring up the youth generations and gymnastic in preparing them with health body and spirit.*
 2. *The numbers of school in Merangin Regency in 2022 :*
 - *Kindergarten = 194*
 - *Raudhatul Athfal = 34*
 - *Primary School = 327*
 - *Madrasah Ibtidaiyah = 26*
 - *Junior High School = 91*
 - *Madrasah Tsanawiyah = 42*
 - *Senior High School = 23*
 - *Madrasah Aliyah = 25*
 - *Vocational Senior High School = 19*
 3. *The health equipment of health item in Merangin Regency were shown at table 4.2.1. In 2021 we could find out 3 Regional Public Hospital, 9 Polyclinic, 31 Public Health Center, and 92 Auxiliary Health Center and 25 Pharmacy.*

Gambar 4.1
Figures

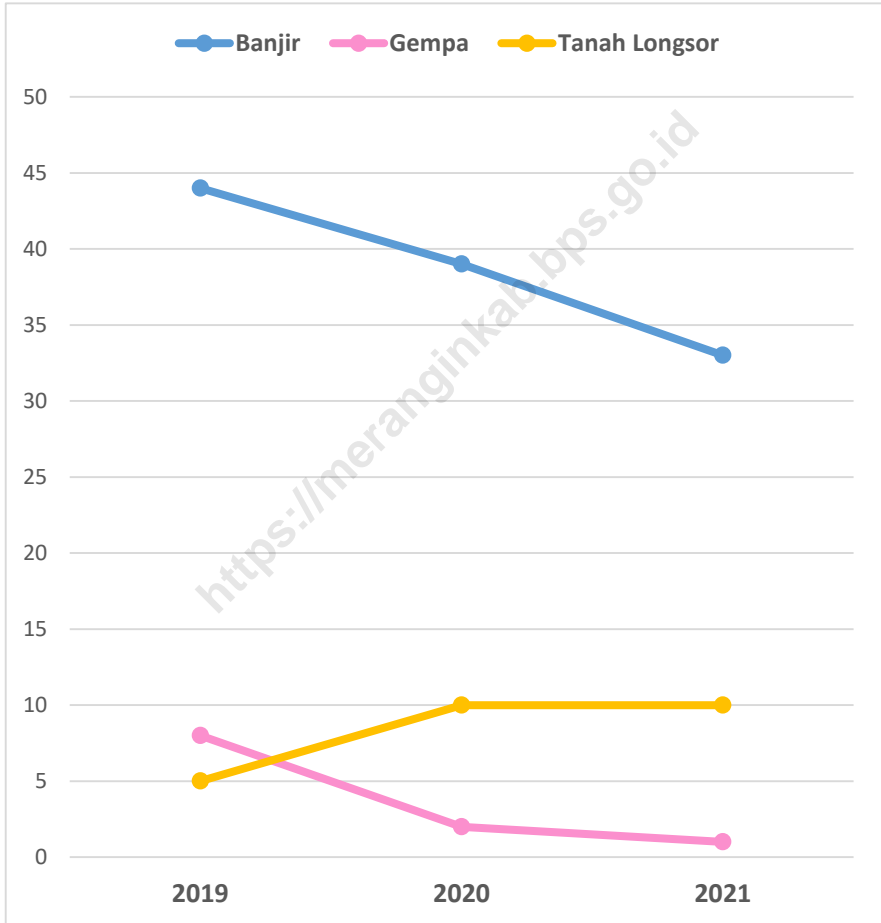
Angka Partisipasi Murni (APM) dan Angka Partisipasi Kasar (APK) Menurut Jenjang Pendidikan di Kabupaten Merangin, 2021
Net Enrollment Rate and Gross Enrollment Rate by Educational Level in Merangin Regency, 2021



Sumber/Source : BPS, Survei Sosial Ekonomi Nasional (Susenas)/BPS-Statistics Indonesia, National Social Economic Survey

Gambar 4.2
Figures

Jumlah Desa¹/Kelurahan yang Mengalami Bencana Alam² Menurut Kecamatan di Kabupaten Merangin, 2019-2021
Number of Villages¹ that Had Natural Disaster² by Subdistrict in Merangin Regency, 2019-2021



Sumber/Source : BPS, Pendataan Potensi Desa (Podes)/BPS-Statistics Indonesia, Village Potential Data Collecting

4.1 PENDIDIKAN EDUCATION

Tabel
Table 4.1.1

Jumlah Sekolah, Guru, dan Murid Taman Kanak-Kanak (TK) di Bawah Kementerian Pendidikan dan Kebudayaan Menurut Kecamatan di Kabupaten Merangin, 2021/2022 dan 2022/2023
Number of Schools, Teachers, and Pupils in Kindergarten Under The Ministry of Education and Culture by Subdistrict in Merangin Regency, 2021/2022 and 2022/2023

Kecamatan Subdistrict	Sekolah/Schools					
	Negeri/Public		Swasta/Private		Jumlah/Total	
	2021/2022	2022/2023	2021/2022	2022/2023	2021/2022	2022/2023
(1)	(2)	(3)	(4)	(5)	(6)	(7)
Jangkat	-	-	6	6	6	6
Jangkat Timur	-	-	7	7	7	7
Muara Siau	-	-	8	7	8	7
Lembah Masurai	-	-	15	16	15	16
Tiang Pumpung	-	-	-	-	-	-
Pamenang	-	-	15	15	15	15
Pamenang Barat	-	-	6	6	6	6
Renah Pamenang	1	1	6	6	7	7
Pamenang Selatan	-	-	6	5	6	5
Bangko	2	2	20	20	22	22
Bangko Barat	-	-	5	5	5	5
Nalo Tantan	-	-	6	6	6	6
Batang Masumai	-	-	5	5	5	5
Sungai Manau	-	-	9	9	9	9
Renah Pembarap	-	-	8	8	8	8
Pangkalan Jambu	-	-	9	9	9	9
Tabir	1	1	5	5	6	6
Tabir Ulu	-	-	4	4	4	4
Tabir Selatan	-	-	21	21	21	21
Tabir Ilir	-	-	5	5	5	5
Tabir Timur	-	-	2	2	2	2
Tabir Lintas	-	-	6	6	6	6
Margo Tabir	-	-	7	7	7	7
Tabir Barat	-	-	11	10	11	10
Merangin	4	4	192	190	196	194

Lanjutan Tabel/*Continued Table* 4.1.1

Kecamatan Subdistrict	Guru ¹ /Teachers ¹					
	Negeri/Public		Swasta/Private		Jumlah/Total	
	2021/2022	2022/2023	2021/2022	2022/2023	2021/2022	2022/2023
(1)	(8)	(9)	(10)	(11)	(12)	(13)
Jangkat	-	-	26	27	26	27
Jangkat Timur	-	-	30	28	30	28
Muara Siau	-	-	31	27	31	27
Lembah Masurai	-	-	49	54	49	54
Tiang Pumpung	-	-	-	-	-	-
Pamenang	-	-	54	55	54	55
Pamenang Barat	-	-	16	18	16	18
Renah Pamenang	7	7	24	25	31	32
Pamenang Selatan	-	-	17	17	17	17
Bangko	27	30	109	108	136	138
Bangko Barat	-	-	17	20	17	20
Nalo Tantan	-	-	18	20	18	20
Batang Masumai	-	-	17	18	17	18
Sungai Manau	-	-	39	40	39	40
Renah Pembarap	-	-	32	29	32	29
Pangkalan Jambu	-	-	39	42	39	42
Tabir	11	12	16	18	27	30
Tabir Ulu	-	-	13	14	13	14
Tabir Selatan	-	-	82	85	82	85
Tabir Ilir	-	-	15	15	15	15
Tabir Timur	-	-	6	6	6	6
Tabir Lintas	-	-	19	20	19	20
Margo Tabir	-	-	24	25	24	25
Tabir Barat	-	-	37	35	37	35
Merangin	45	49	730	746	775	795

Lanjutan Tabel/Continued Table 4.1.1

Kecamatan Subdistrict	Murid/Pupils					
	Negeri/Public		Swasta/Private		Jumlah/Total	
	2021/2022	2022/2023	2021/2022	2022/2023	2021/2022	2022/2023
(1)	(14)	(15)	(16)	(17)	(18)	(19)
Jangkat	-	-	151	164	151	164
Jangkat Timur	-	-	186	227	186	227
Muara Siau	-	-	173	150	173	150
Lembah Masurai	-	-	430	401	430	401
Tiang Pumpung	-	-	-	-	-	-
Pamenang	-	-	443	419	443	419
Pamenang Barat	-	-	349	286	349	286
Renah Pamenang	52	42	142	193	194	235
Pamenang Selatan	-	-	126	122	126	122
Bangko	272	260	790	873	1 062	1133
Bangko Barat	-	-	149	139	149	139
Nalo Tantan	-	-	224	187	224	187
Batang Masumai	-	-	119	87	119	87
Sungai Manau	-	-	315	279	315	279
Renah Pembarap	-	-	198	223	198	223
Pangkalan Jambu	-	-	375	380	375	380
Tabir	88	82	163	159	251	241
Tabir Ulu	-	-	174	154	174	154
Tabir Selatan	-	-	693	671	693	671
Tabir Ilir	-	-	127	111	127	111
Tabir Timur	-	-	79	79	79	79
Tabir Lintas	-	-	128	135	128	135
Margo Tabir	-	-	248	281	248	281
Tabir Barat	-	-	289	265	289	265
Merangin	412	384	6 071	5 985	6 483	6369

Catatan/Note: ¹ Jumlah guru termasuk kepala sekolah dan guru/The total of teachers including headmaster and teacher

Sumber/Source: Kementerian Pendidikan dan Kebudayaan, Data Semester Ganjil/Ministry of Educations and Culture, Odd Semester Data

Tabel
Table 4.1.2

Jumlah Sekolah, Guru, dan Murid Raudatul Athfal (RA) di Bawah Kementerian Agama Menurut Kecamatan di Kabupaten Merangin, 2021/2022 dan 2022/2023
Number of Schools, Teachers, and Pupils in Raudatul Athfal (RA) Under The Ministry of Religious Affairs by Subdistrict in Merangin Regency, 2021/2022 and 2022/2023

Kecamatan Subdistrict	Sekolah/Schools		Guru/Teachers		Murid/Pupils	
	2021/2022	2022/2023	2021/2022	2022/2023	2021/2022	2022/2023
(1)	(2)	(3)	(4)	(5)	(6)	(7)
Jangkat	2	2	7	9	93	73
Jangkat Timur	-	-	-	-	-	-
Muara Siau	1	1	3	2	26	35
Lembah Masurai	-	-	-	-	-	-
Tiang Pumpung	-	-	-	-	-	-
Pamenang	4	4	16	18	135	123
Pamenang Barat	2	2	9	9	69	75
Renah Pamenang	1	1	3	3	22	16
Pamenang Selatan	1	1	6	6	33	20
Bangko	3	3	19	18	142	170
Bangko Barat	2	2	9	8	39	43
Nalo Tantan	4	4	15	19	58	89
Batang Masumai	-	-	-	-	-	-
Sungai Manau	-	-	-	-	-	-
Renah Pembarap	4	4	21	27	117	109
Pangkalan Jambu	-	-	-	-	-	-
Tabir	1	1	5	6	72	104
Tabir Ulu	-	-	-	-	-	-
Tabir Selatan	8	8	39	43	211	211
Tabir Ilir	-	-	-	-	-	-
Tabir Timur	-	-	-	-	-	-
Tabir Lintas	-	-	-	-	-	-
Margo Tabir	1	1	6	5	67	61
Tabir Barat	-	-	-	-	-	-
Merangin	34	34	158	173	1 084	1 129

Catatan/Note: ...

Sumber/Source: Kementerian Agama, Data Semester Ganjil/Ministry of Religious Affairs, Odd Semester Data

Tabel
Table 4.1.3**Jumlah Sekolah, Guru, dan Murid Sekolah Dasar (SD)
di Bawah Kementerian Pendidikan dan Kebudayaan
Menurut Kecamatan di Kabupaten Merangin, 2021/2022
dan 2022/2023****Number of Schools, Teachers, and Pupils in Primary Schools
Under The Ministry of Education and Culture by Subdistrict
in Merangin Regency, 2021/2022 and 2022/2023**

Kecamatan Subdistrict	Sekolah/Schools					
	Negeri/Public		Swasta/Private		Jumlah/Total	
	2021/2022	2022/2023	2021/2022	2022/2023	2021/2022	2022/2023
(1)	(2)	(3)	(4)	(5)	(6)	(7)
Jangkat	15	15	-	-	15	15
Jangkat Timur	16	16	-	-	16	16
Muara Siau	17	17	-	-	17	17
Lembah Masurai	18	18	-	-	18	18
Tiang Pumpung	7	7	-	-	7	7
Pamenang	22	22	-	-	22	22
Pamenang Barat	12	12	2	2	14	14
Renah Pamenang	8	8	-	-	8	8
Pamenang Selatan	7	7	1	1	8	8
Bangko	23	23	2	2	25	25
Bangko Barat	11	11	-	-	11	11
Nalo Tantan	11	11	2	2	13	13
Batang Masumai	13	13	1	1	14	14
Sungai Manau	12	12	-	-	12	12
Renah Pembarap	16	16	-	-	16	16
Pangkalan Jambu	8	8	-	-	8	8
Tabir	22	22	1	1	23	23
Tabir Ulu	10	10	-	-	10	10
Tabir Selatan	15	15	2	2	17	17
Tabir Ilir	10	10	-	-	10	10
Tabir Timur	7	7	-	-	7	7
Tabir Lintas	7	7	1	1	8	8
Margo Tabir	7	7	2	2	9	9
Tabir Barat	19	19	-	-	19	19
Merangin	313	313	14	14	327	327

Lanjutan Tabel/*Continued Table* 4.1.3

Kecamatan Subdistrict	Guru ¹ /Teachers ¹					
	Negeri/Public		Swasta/Private		Jumlah/Total	
	2021/2022	2022/2023	2021/2022	2022/2023	2021/2022	2022/2023
(1)	(8)	(9)	(10)	(11)	(12)	(13)
Jangkat	177	177	-	-	177	177
Jangkat Timur	170	168	-	-	170	168
Muara Siau	157	158	-	-	157	158
Lembah Masurai	196	207	-	-	196	207
Tiang Pumpung	59	64	-	-	59	64
Pamenang	262	261	-	-	262	261
Pamenang Barat	126	127	25	32	151	159
Renah Pamenang	88	92	-	-	88	92
Pamenang Selatan	87	83	6	8	93	91
Bangko	413	413	33	31	446	444
Bangko Barat	121	115	-	-	121	115
Nalo Tantan	120	125	17	24	137	149
Batang Masumai	138	132	42	43	180	175
Sungai Manau	128	125	-	-	128	125
Renah Pembarap	164	161	-	-	164	161
Pangkalan Jambu	82	80	-	-	82	80
Tabir	252	262	4	4	256	266
Tabir Ulu	87	90	-	-	87	90
Tabir Selatan	200	198	20	29	220	227
Tabir Ilir	77	79	-	-	77	79
Tabir Timur	64	64	-	-	64	64
Tabir Lintas	60	64	5	8	65	72
Margo Tabir	85	81	7	15	92	96
Tabir Barat	175	181	-	-	175	181
Merangin	3 488	3 507	159	194	3 647	3 701

Lanjutan Tabel/Continued Table 4.1.3

Kecamatan Subdistrict	Murid/Pupils					
	Negeri/Public		Swasta/Private		Jumlah/Total	
	2021/2022	2022/2023	2021/2022	2022/2023	2021/2022	2022/2023
(1)	(14)	(15)	(16)	(17)	(18)	(19)
Jangkat	1 166	1 158	-	-	1 166	1 158
Jangkat Timur	1 323	1 332	-	-	1 323	1 332
Muara Siau	1 154	1 117	-	-	1 154	1 117
Lembah Masurai	2 204	2 205	-	-	2 204	2 205
Tiang Pumpung	470	482	-	-	470	482
Pamenang	3 716	3 741	-	-	3 716	3 741
Pamenang Barat	1 694	1 629	317	321	2 011	1 950
Renah Pamenang	1 281	1 230	-	-	1 281	1 230
Pamenang Selatan	1 341	1 302	66	87	1 407	1 389
Bangko	5 294	5 476	421	457	5 715	5 933
Bangko Barat	1 186	1 222	-	-	1 186	1 222
Nalo Tantan	1 401	1 437	102	151	1 503	1 588
Batang Masumai	1 038	1 100	540	501	1 578	1 601
Sungai Manau	1 355	1 366	-	-	1 355	1 366
Renah Pembarap	1 523	1 555	-	-	1 523	1 555
Pangkalan Jambu	798	847	-	-	798	847
Tabir	4 126	4 055	37	43	4 163	4 098
Tabir Ulu	898	840	-	-	898	840
Tabir Selatan	3 384	3 345	199	221	3 583	3 566
Tabir Ilir	1 098	1 088	-	-	1 098	1 088
Tabir Timur	942	911	-	-	942	911
Tabir Lintas	910	887	77	74	987	961
Margo Tabir	1 358	1 314	145	233	1 503	1 547
Tabir Barat	1 114	1 091	-	-	1 114	1 091
Merangin	40 774	40 730	1 904	2 088	42 678	42 818

Catatan/Note: ¹ Jumlah guru termasuk kepala sekolah dan guru/The total of teachers including headmaster and teacher

Sumber/Source: Kementerian Pendidikan dan Kebudayaan, Data Semester Ganjil/Ministry of Educations and Culture, Odd Semester Data

Tabel
Table 4.1.4**Jumlah Sekolah, Guru, dan Murid Madrasah Ibtidaiyah (MI) di Bawah Kementerian Agama Menurut Kecamatan Menurut Kecamatan di Kabupaten Merangin, 2021/2022 dan 2022/2023****Number of Schools, Teachers, and Pupils in Madrasah Ibtidaiyah (MI) Under The Ministry of Religious Affairs by Subdistrict in Merangin Regency, 2021/2022 and 2022/2023**

Kecamatan Subdistrict	Sekolah/Schools					
	Negeri/Public		Swasta/Private		Jumlah/Total	
	2021/2022	2022/2023	2021/2022	2022/2023	2021/2022	2022/2023
(1)	(2)	(3)	(4)	(5)	(6)	(7)
Jangkat	1	1	1	2	2	3
Jangkat Timur	-	-	-	-	-	-
Muara Siau	-	-	-	-	-	-
Lembah Masurai	-	-	-	-	-	-
Tiang Pumpung	-	-	-	-	-	-
Pamenang	1	1	4	4	5	5
Pamenang Barat	-	-	-	-	-	-
Renah Pamenang	1	1	1	1	2	2
Pamenang Selatan	-	-	-	-	-	-
Bangko	1	1	1	1	2	2
Bangko Barat	-	-	-	-	-	-
Nalo Tantan	-	-	-	-	-	-
Batang Masumai	-	-	1	1	1	1
Sungai Manau	1	1	-	-	1	1
Renah Pembarap	-	-	4	4	4	4
Pangkalan Jambu	-	-	-	-	-	-
Tabir	-	-	1	1	1	1
Tabir Ulu	-	-	2	2	2	2
Tabir Selatan	-	-	3	3	3	3
Tabir Ilir	-	-	-	-	-	-
Tabir Timur	-	-	-	-	-	-
Tabir Lintas	-	-	1	1	1	1
Margo Tabir	-	-	1	1	1	1
Tabir Barat	-	-	-	-	-	-
Merangin	5	5	20	21	25	26

Lanjutan Tabel/*Continued Table 4.1.4*

Kecamatan Subdistrict	Guru ¹ /Teachers ¹					
	Negeri/ <i>Public</i>		Swasta/ <i>Private</i>		Jumlah/ <i>Total</i>	
	2021/2022	2022/2023	2021/2022	2022/2023	2021/2022	2022/2023
(1)	(8)	(9)	(10)	(11)	(12)	(13)
Jangkat	19	21	10	27	29	48
Jangkat Timur	-	-	-	-	-	-
Muara Siau	-	-	-	-	-	-
Lembah Masurai	-	-	-	-	-	-
Tiang Pumpung	-	-	-	-	-	-
Pamenang	18	22	46	47	64	69
Pamenang Barat	-	-	-	-	-	-
Renah Pamenang	17	18	11	11	28	29
Pamenang Selatan	-	-	-	-	-	-
Bangko	51	56	9	9	60	65
Bangko Barat	-	-	-	-	-	-
Nalo Tantan	-	-	-	-	-	-
Batang Masumai	-	-	12	10	12	10
Sungai Manau	11	14	-	-	11	14
Renah Pembarap	-	-	37	39	37	39
Pangkalan Jambu	-	-	-	-	-	-
Tabir	-	-	12	12	12	12
Tabir Ulu	-	-	15	16	15	16
Tabir Selatan	-	-	25	32	25	32
Tabir Ilir	-	-	-	-	-	-
Tabir Timur	-	-	-	-	-	-
Tabir Lintas	-	-	9	9	9	9
Margo Tabir	-	-	5	8	5	8
Tabir Barat	-	-	-	-	-	-
Merangin	116	131	191	220	307	351

Lanjutan Tabel/*Continued Table 4.1.4*

Kecamatan Subdistrict	Murid/Pupils					
	Negeri/Public		Swasta/Private		Jumlah/Total	
	2021/2022	2022/2023	2021/2022	2022/2023	2021/2022	2022/2023
(1)	(14)	(15)	(16)	(17)	(18)	(19)
Jangkat	127	138	134	202	261	340
Jangkat Timur	-	-	-	-	-	-
Muara Siau	-	-	-	-	-	-
Lembah Masurai	-	-	-	-	-	-
Tiang Pumpung	-	-	-	-	-	-
Pamenang	221	231	305	337	526	568
Pamenang Barat	-	-	-	-	-	-
Renah Pamenang	112	102	135	127	247	229
Pamenang Selatan	-	-	-	-	-	-
Bangko	784	807	39	33	823	840
Bangko Barat	-	-	-	-	-	-
Nalo Tantan	-	-	-	-	-	-
Batang Masumai	-	-	83	86	83	86
Sungai Manau	159	161	-	-	159	161
Renah Pembarap	-	-	149	131	149	131
Pangkalan Jambu	-	-	-	-	-	-
Tabir	-	-	52	51	52	51
Tabir Ulu	-	-	141	156	141	156
Tabir Selatan	-	-	204	220	204	220
Tabir Ilir	-	-	-	-	-	-
Tabir Timur	-	-	-	-	-	-
Tabir Lintas	-	-	54	39	54	39
Margo Tabir	-	-	20	29	20	29
Tabir Barat	-	-	-	-	-	-
Merangin	1 403	1 439	1 316	1 411	2 719	2 850

Catatan/Note: ...

Sumber/Source: Kementerian Agama, Data Semester Ganjil/Ministry of Religious Affairs, Odd Semester Data

Tabel
Table 4.1.5

Jumlah Sekolah, Guru, dan Murid Sekolah Menengah Pertama (SMP) di Bawah Kementerian Pendidikan dan Kebudayaan Menurut Kecamatan di Kabupaten Merangin, 2021/2022 dan 2022/2023
Number of Schools, Teachers, and Pupils in Lower Secondary Schools Under The Ministry of Education and Culture by Subdistrict in Merangin Regency, 2021/2022 and 2022/2023

Kecamatan Subdistrict	Sekolah/Schools					
	Negeri/Public		Swasta/Private		Jumlah/Total	
	2021/2022	2022/2023	2021/2022	2022/2023	2021/2022	2022/2023
(1)	(2)	(3)	(4)	(5)	(6)	(7)
Jangkat	6	6	-	-	6	6
Jangkat Timur	7	7	-	-	7	7
Muara Siau	3	3	1	1	4	4
Lembah Masurai	5	5	-	-	5	5
Tiang Pumpung	3	3	-	-	3	3
Pamenang	5	5	1	1	6	6
Pamenang Barat	3	3	-	-	3	3
Renah Pamenang	3	3	-	-	3	3
Pamenang Selatan	4	4	1	1	5	5
Bangko	5	5	5	5	10	10
Bangko Barat	2	2	-	-	2	2
Nalo Tantan	3	3	-	-	3	3
Batang Masumai	2	2	1	1	3	3
Sungai Manau	2	2	-	-	2	2
Renah Pembarap	4	4	-	-	4	4
Pangkalan Jambu	1	1	-	-	1	1
Tabir	4	4	-	-	4	4
Tabir Ulu	2	2	-	-	2	2
Tabir Selatan	5	5	-	-	5	5
Tabir Ilir	2	2	-	-	2	2
Tabir Timur	2	2	-	-	2	2
Tabir Lintas	1	1	1	1	2	2
Margo Tabir	1	1	1	1	2	2
Tabir Barat	5	5	-	-	5	5
Merangin	80	80	11	11	91	91

Lanjutan Tabel/Continued Table 4.1.5

Kecamatan Subdistrict	Guru ¹ /Teachers ¹					
	Negeri/Public		Swasta/Private		Jumlah/Total	
	2021/2022	2022/2023	2021/2022	2022/2023	2021/2022	2022/2023
(1)	(8)	(9)	(10)	(11)	(12)	(13)
Jangkat	68	74	-	-	68	74
Jangkat Timur	45	51	-	-	45	51
Muara Siau	37	36	6	7	43	43
Lembah Masurai	66	65	-	-	66	65
Tiang Pumpung	38	36	-	-	38	36
Pamenang	84	82	7	8	91	90
Pamenang Barat	43	41	-	-	43	41
Renah Pamenang	37	35	-	-	37	35
Pamenang Selatan	50	48	5	5	55	53
Bangko	168	167	49	50	217	217
Bangko Barat	23	23	-	-	23	23
Nalo Tantan	58	56	-	-	58	56
Batang Masumai	28	28	15	14	43	42
Sungai Manau	26	27	-	-	26	27
Renah Pembarap	38	36	-	-	38	36
Pangkalan Jambu	12	12	-	-	12	12
Tabir	73	72	-	-	73	72
Tabir Ulu	25	26	-	-	25	26
Tabir Selatan	85	84	-	-	85	84
Tabir Ilir	22	28	-	-	22	28
Tabir Timur	24	26	-	-	24	26
Tabir Lintas	9	11	9	10	18	21
Margo Tabir	37	34	5	6	42	40
Tabir Barat	58	56	-	-	58	56
Merangin	1 154	1 154	96	100	1 250	1 254

Lanjutan Tabel/Continued Table 4.1.5

Kecamatan Subdistrict	Murid/Pupils					
	Negeri/Public		Swasta/Private		Jumlah/Total	
	2021/2022	2022/2023	2021/2022	2022/2023	2021/2022	2022/2023
(1)	(14)	(15)	(16)	(17)	(18)	(19)
Jangkat	354	332	-	-	354	332
Jangkat Timur	191	176	-	-	191	176
Muara Siau	99	78	89	110	188	188
Lembah Masurai	463	415	-	-	463	415
Tiang Pumpung	101	84	-	-	101	84
Pamenang	750	733	72	43	822	776
Pamenang Barat	288	280	-	-	288	280
Renah Pamenang	373	371	-	-	373	371
Pamenang Selatan	365	369	173	175	538	544
Bangko	2 266	2 189	368	354	2 634	2 543
Bangko Barat	141	124	-	-	141	124
Nalo Tantan	460	434	-	-	460	434
Batang Masumai	87	94	161	142	248	236
Sungai Manau	201	175	-	-	201	175
Renah Pembarap	232	236	-	-	232	236
Pangkalan Jambu	28	37	-	-	28	37
Tabir	575	521	-	-	575	521
Tabir Ulu	181	168	-	-	181	168
Tabir Selatan	924	882	-	-	924	882
Tabir Ilir	234	245	-	-	234	245
Tabir Timur	181	163	-	-	181	163
Tabir Lintas	60	63	132	99	192	162
Margo Tabir	472	463	115	95	587	558
Tabir Barat	177	152	-	-	177	152
Merangin	9 203	8 784	1 110	1 018	10 313	9 802

Catatan/Note: ¹ Jumlah guru termasuk kepala sekolah dan guru/The total of teachers including headmaster and teacher

Sumber/Source: Kementerian Pendidikan dan Kebudayaan, Data Semester Ganjil/Ministry of Educations and Culture, Odd Semester Data

Tabel
Table 4.1.6

Jumlah Sekolah, Guru, dan Murid Madrasah Tsanawiyah (MTs) di Bawah Kementerian Agama Menurut Kecamatan di Kabupaten Merangin, 2021/2022 dan 2022/2023
Number of Schools, Teachers, and Pupils in Madrasah Tsanawiyah (MTs) Under The Ministry of Religious Affairs by Subdistrict in Merangin Regency, 2021/2022 dan 2022/2023

Kecamatan Subdistrict	Sekolah/Schools					
	Negeri/Public		Swasta/Private		Jumlah/Total	
	2021/2022	2022/2023	2021/2022	2022/2023	2021/2022	2022/2023
(1)	(2)	(3)	(4)	(5)	(6)	(7)
Jangkat	-	-	2	2	2	2
Jangkat Timur	-	-	1	1	1	1
Muara Siau	-	-	3	3	3	3
Lembah Masurai	-	-	-	-	-	-
Tiang Pumpung	-	-	1	1	1	1
Pamenang	1	1	4	4	5	5
Pamenang Barat	1	1	1	1	2	2
Renah Pamenang	-	-	1	1	1	1
Pamenang Selatan	-	-	2	2	2	2
Bangko	1	1	1	1	2	2
Bangko Barat	-	-	-	-	-	-
Nalo Tantan	-	-	2	2	2	2
Batang Masumai	-	-	2	2	2	2
Sungai Manau	1	1	1	1	2	2
Renah Pembarap	-	-	5	5	5	5
Pangkalan Jambu	1	1	-	-	1	1
Tabir	1	1	1	1	2	2
Tabir Ulu	-	-	2	2	2	2
Tabir Selatan	-	-	2	2	2	2
Tabir Ilir	-	-	-	-	-	-
Tabir Timur	-	-	-	-	-	-
Tabir Lintas	-	-	2	2	2	2
Margo Tabir	1	1	1	1	2	2
Tabir Barat	-	-	1	1	1	1
Merangin	7	7	35	35	42	42

Lanjutan Tabel/*Continued Table* 4.1.6

Kecamatan Subdistrict	Guru ¹ /Teachers ¹					
	Negeri/Public		Swasta/Private		Jumlah/Total	
	2021/2022	2022/2023	2021/2022	2022/2023	2021/2022	2022/2023
(1)	(8)	(9)	(10)	(11)	(12)	(13)
Jangkat	-	-	20	24	20	24
Jangkat Timur	-	-	15	16	15	16
Muara Siau	-	-	32	38	32	38
Lembah Masurai	-	-	-	-	-	-
Tiang Pumpung	-	-	8	16	8	16
Pamenang	32	34	42	68	74	102
Pamenang Barat	39	40	14	14	53	54
Renah Pamenang	-	-	15	15	15	15
Pamenang Selatan	-	-	26	29	26	29
Bangko	52	53	7	27	59	80
Bangko Barat	-	-	-	-	-	-
Nalo Tantan	-	-	30	26	30	26
Batang Masumai	-	-	31	34	31	34
Sungai Manau	17	20	10	13	27	33
Renah Pembarap	-	-	75	80	75	80
Pangkalan Jambu	24	25	-	-	24	25
Tabir	33	33	3	5	36	38
Tabir Ulu	-	-	24	28	24	28
Tabir Selatan	-	-	30	29	30	29
Tabir Ilir	-	-	-	-	-	-
Tabir Timur	-	-	-	-	-	-
Tabir Lintas	-	-	16	18	16	18
Margo Tabir	19	25	8	9	27	34
Tabir Barat	-	-	7	9	7	9
Merangin	216	230	413	498	629	728

Lanjutan Tabel/Continued Table 4.1.6

Kecamatan Subdistrict	Murid/Pupils					
	Negeri/Public		Swasta/Private		Jumlah/Total	
	2021/2022	2022/2023	2021/2022	2022/2023	2021/2022	2022/2023
(1)	(14)	(15)	(16)	(17)	(18)	(19)
Jangkat	-	-	297	275	297	275
Jangkat Timur	-	-	135	152	135	152
Muara Siau	-	-	682	720	682	720
Lembah Masurai	-	-	-	-	-	-
Tiang Pumpung	-	-	15	25	15	25
Pamenang	290	254	498	533	788	787
Pamenang Barat	273	260	74	61	347	321
Renah Pamenang	-	-	146	146	146	146
Pamenang Selatan	-	-	260	310	260	310
Bangko	576	530	501	416	1 077	946
Bangko Barat	-	-	-	-	-	-
Nalo Tantan	-	-	319	264	319	264
Batang Masumai	-	-	146	134	146	134
Sungai Manau	93	94	99	104	192	198
Renah Pembarap	-	-	402	600	402	600
Pangkalan Jambu	168	170	-	-	168	170
Tabir	247	262	38	32	285	294
Tabir Ulu	-	-	223	214	223	214
Tabir Selatan	-	-	279	227	279	227
Tabir Ilir	-	-	-	-	-	-
Tabir Timur	-	-	-	-	-	-
Tabir Lintas	-	-	279	298	279	298
Margo Tabir	97	166	46	33	143	199
Tabir Barat	-	-	30	22	30	22
Merangin	1 744	1 736	4 469	4 566	6 213	6 302

Catatan/Note: ...

Sumber/Sources: Kementerian Agama, Data Semester Ganjil/Ministry of Religious Affairs, Odd Semester Data

Tabel
Table 4.1.7

Jumlah Sekolah, Guru, dan Murid Sekolah Menengah Atas (SMA) di Bawah Kementerian Pendidikan dan Kebudayaan Menurut Kecamatan di Kabupaten Merangin, 2021/2022 dan 2022/2023
Number of Schools, Teachers, and Pupils in Upper Secondary Schools Under The Ministry of Education and Culture by Subdistrict in Merangin Regency, 2021/2022 and 2022/2023

Kecamatan Subdistrict	Sekolah/Schools					
	Negeri/Public		Swasta/Private		Jumlah/Total	
	2021/2022	2022/2023	2021/2022	2022/2023	2021/2022	2022/2023
(1)	(2)	(3)	(4)	(5)	(6)	(7)
Jangkat	1	1	-	-	1	1
Jangkat Timur	1	1	-	-	1	1
Muara Siau	1	1	-	-	1	1
Lembah Masurai	1	1	-	-	1	1
Tiang Pumpung	1	1	-	-	1	1
Pamenang	1	1	-	-	1	1
Pamenang Barat	1	1	-	-	1	1
Renah Pamenang	1	1	-	-	1	1
Pamenang Selatan	-	-	-	-	-	-
Bangko	3	3	1	1	4	4
Bangko Barat	-	-	-	-	-	-
Nalo Tantan	1	1	-	-	1	1
Batang Masumai	1	1	-	-	1	1
Sungai Manau	1	1	-	-	1	1
Renah Pembarap	1	1	-	-	1	1
Pangkalan Jambu	-	-	-	-	-	-
Tabir	1	1	-	-	1	1
Tabir Ulu	1	1	-	-	1	1
Tabir Selatan	2	2	-	-	2	2
Tabir Ilir	-	-	-	-	-	-
Tabir Timur	-	-	-	-	-	-
Tabir Lintas	-	-	1	1	1	1
Margo Tabir	1	1	-	-	1	1
Tabir Barat	-	-	1	1	1	1
Merangin	20	20	3	3	23	23

Lanjutan Tabel/Continued Table 4.1.7

Kecamatan Subdistrict	Guru ¹ /Teachers ¹					
	Negeri/Public		Swasta/Private		Jumlah/Total	
	2021/2022	2022/2023	2021/2022	2022/2023	2021/2022	2022/2023
(1)	(8)	(9)	(10)	(11)	(12)	(13)
Jangkat	19	22	-	-	19	22
Jangkat Timur	16	19	-	-	16	19
Muara Siau	15	18	-	-	15	18
Lembah Masurai	16	20	-	-	16	20
Tiang Pumpung	11	13	-	-	11	13
Pamenang	32	33	-	-	32	33
Pamenang Barat	46	46	-	-	46	46
Renah Pamenang	29	34	-	-	29	34
Pamenang Selatan	-	-	-	-	-	-
Bangko	89	90	10	10	99	100
Bangko Barat	-	-	-	-	-	-
Nalo Tantan	56	55	-	-	56	55
Batang Masumai	22	22	-	-	22	22
Sungai Manau	18	19	-	-	18	19
Renah Pembarap	17	15	-	-	17	15
Pangkalan Jambu	-	-	-	-	-	-
Tabir	40	40	-	-	40	40
Tabir Ulu	16	15	-	-	16	15
Tabir Selatan	53	53	-	-	53	53
Tabir Ilir	-	-	-	-	-	-
Tabir Timur	-	-	-	-	-	-
Tabir Lintas	-	-	6	7	6	7
Margo Tabir	30	29	-	-	30	29
Tabir Barat	-	-	2	5	2	5
Merangin	525	543	18	22	543	565

Lanjutan Tabel/Continued Table 4.1.7

Kecamatan Subdistrict	Murid/Pupils					
	Negeri/Public		Swasta/Private		Jumlah/Total	
	2021/2022	2022/2023	2021/2022	2022/2023	2021/2022	2022/2023
(1)	(14)	(15)	(16)	(17)	(18)	(19)
Jangkat	172	183	-	-	172	183
Jangkat Timur	145	153	-	-	145	153
Muara Siau	166	155	-	-	166	155
Lembah Masurai	292	148	-	-	292	148
Tiang Pumpung	77	81	-	-	77	81
Pamenang	524	534	-	-	524	534
Pamenang Barat	1 081	1 072	-	-	1 081	1 072
Renah Pamenang	535	532	-	-	535	532
Pamenang Selatan	-	-	-	-	-	-
Bangko	1 072	1 064	65	76	1 137	1 140
Bangko Barat	-	-	-	-	-	-
Nalo Tantan	901	971	-	-	901	971
Batang Masumai	105	109	-	-	105	109
Sungai Manau	235	216	-	-	235	216
Renah Pembarap	97	100	-	-	97	100
Pangkalan Jambu	-	-	-	-	-	-
Tabir	384	422	-	-	384	422
Tabir Ulu	182	185	-	-	182	185
Tabir Selatan	627	651	-	-	627	651
Tabir Ilir	-	-	-	-	-	-
Tabir Timur	-	-	-	-	-	-
Tabir Lintas	-	-	82	83	82	83
Margo Tabir	354	370	-	-	354	370
Tabir Barat	-	-	38	31	38	31
Merangin	6 949	6 946	185	190	7 134	7 136

Catatan/Note: ¹ Jumlah guru termasuk kepala sekolah dan guru/The total of teachers including headmaster and teacher

Sumber/Source: Kementerian Pendidikan dan Kebudayaan, Data Semester Ganjil/Ministry of Educations and Culture, Odd Semester Data

Tabel
Table 4.1.8

Jumlah Sekolah, Guru, dan Murid Sekolah Menengah Kejuruan (SMK) di Bawah Kementerian Pendidikan dan Kebudayaan Menurut Kecamatan di Kabupaten Merangin, 2021/2022 dan 2022/2023
Number of Schools, Teachers, and Pupils in Vocational High Schools Under The Ministry of Education and Culture by Subdistrict in Merangin Regency, 2021/2022 and 2022/2023

Kecamatan Subdistrict	Sekolah/Schools					
	Negeri/Public		Swasta/Private		Jumlah/Total	
	2021/2022	2022/2023	2021/2022	2022/2023	2021/2022	2022/2023
(1)	(2)	(3)	(4)	(5)	(6)	(7)
Jangkat	1	1	-	-	1	1
Jangkat Timur	-	-	-	-	-	-
Muara Siau	-	-	-	-	-	-
Lembah Masurai	1	1	-	-	1	1
Tiang Pumpung	-	-	-	-	-	-
Pamenang	1	1	1	1	2	2
Pamenang Barat	-	-	1	1	1	1
Renah Pamenang	1	1	-	-	1	1
Pamenang Selatan	1	1	1	1	2	2
Bangko	1	1	-	-	1	1
Bangko Barat	-	-	-	-	-	-
Nalo Tantan	1	1	1	-	2	1
Batang Masumai	1	1	-	-	1	1
Sungai Manau	-	-	-	-	-	-
Renah Pembarap	-	-	-	-	-	-
Pangkalan Jambu	1	1	-	-	1	1
Tabir	-	-	-	-	-	-
Tabir Ulu	-	-	-	-	-	-
Tabir Selatan	2	2	-	-	2	2
Tabir Ilir	1	1	-	-	1	1
Tabir Timur	1	1	-	-	1	1
Tabir Lintas	1	1	-	-	1	1
Margo Tabir	-	-	1	1	1	1
Tabir Barat	1	1	-	-	1	1
Merangin	15	15	5	4	20	19

Lanjutan Tabel/*Continued Table* 4.1.8

Kecamatan Subdistrict	Guru ¹ /Teachers ¹					
	Negeri/Public		Swasta/Private		Jumlah/Total	
	2021/2022	2022/2023	2021/2022	2022/2023	2021/2022	2022/2023
(1)	(8)	(9)	(10)	(11)	(12)	(13)
Jangkat	17	18	-	-	17	18
Jangkat Timur	-	-	-	-	-	-
Muara Siau	-	-	-	-	-	-
Lembah Masurai	15	16	-	-	15	16
Tiang Pumpung	-	-	-	-	-	-
Pamenang	41	43	7	7	48	50
Pamenang Barat	-	-	14	16	14	16
Renah Pamenang	37	38	-	-	37	38
Pamenang Selatan	22	26	14	14	36	40
Bangko	95	92	-	-	95	92
Bangko Barat	-	-	-	-	-	-
Nalo Tantan	76	76	11	-	87	76
Batang Masumai	14	14	-	-	14	14
Sungai Manau	-	-	-	-	-	-
Renah Pembarap	-	-	-	-	-	-
Pangkalan Jambu	21	20	-	-	21	20
Tabir	-	-	-	-	-	-
Tabir Ulu	-	-	-	-	-	-
Tabir Selatan	56	54	-	-	56	54
Tabir Ilir	10	13	-	-	10	13
Tabir Timur	24	27	-	-	24	27
Tabir Lintas	23	26	-	-	23	26
Margo Tabir	-	-	11	11	11	11
Tabir Barat	14	15	-	-	14	15
Merangin	465	478	57	48	522	526

Lanjutan Tabel/*Continued Table* 4.1.8

Kecamatan <i>Subdistrict</i>	Murid/ <i>Pupils</i>					
	Negeri/ <i>Public</i>		Swasta/ <i>Private</i>		Jumlah/ <i>Total</i>	
	2021/2022	2022/2023	2021/2022	2022/2023	2021/2022	2022/2023
(1)	(14)	(15)	(16)	(17)	(18)	(19)
Jangkat	32	44	-	-	32	44
Jangkat Timur	-	-	-	-	-	-
Muara Siau	-	-	-	-	-	-
Lembah Masurai	121	115	-	-	121	115
Tiang Pumpung	-	-	-	-	-	-
Pamenang	567	513	137	127	704	640
Pamenang Barat	-	-	136	110	136	110
Renah Pamenang	411	347	-	-	411	347
Pamenang Selatan	141	163	121	94	262	257
Bangko	1 250	1 099	-	-	1 250	1 099
Bangko Barat	-	-	-	-	-	-
Nalo Tantan	730	663	31	-	761	663
Batang Masumai	83	98	-	-	83	98
Sungai Manau	-	-	-	-	-	-
Renah Pembarap	-	-	-	-	-	-
Pangkalan Jambu	243	240	-	-	243	240
Tabir	-	-	-	-	-	-
Tabir Ulu	-	-	-	-	-	-
Tabir Selatan	598	501	-	-	598	501
Tabir Ilir	60	70	-	-	60	70
Tabir Timur	200	230	-	-	200	230
Tabir Lintas	228	257	-	-	228	257
Margo Tabir	-	-	68	52	68	52
Tabir Barat	85	95	-	-	85	95
Merangin	4 749	4 435	493	383	5 242	4 818

Catatan/*Note*: ¹ 1 Guru yang mengajar di 2 sekolah atau lebih dihitung di masing-masing sekolah. Jumlah guru termasuk kepala sekolah dan guru/*The teacher who taught in two schools or more counted in every school. The total of teachers including headmaster and teacher*

Sumber/*Source*: Kementerian Pendidikan dan Kebudayaan, Data Semester Ganjil/*Ministry of Educations and Culture, Odd Semester Data*

Tabel
Table 4.1.9

Jumlah Sekolah, Guru, dan Murid Madrasah Aliyah (MA) di Bawah Kementerian Agama Menurut Kecamatan di Kabupaten Merangin, 2021/2022 dan 2022/2023
Number of Schools, Teachers, and Pupils in Madrasah Aliyah (MA) Under the Ministry of Religious Affairs by Subdistrict in Merangin Regency, 2021/2022 and 2022/2023

Kecamatan Subdistrict	Sekolah/Schools					
	Negeri/Public		Swasta/Private		Jumlah/Total	
	2021/2022	2022/2023	2021/2022	2022/2023	2021/2022	2022/2023
(1)	(2)	(3)	(4)	(5)	(6)	(7)
Jangkat	-	-	2	2	2	2
Jangkat Timur	-	-	-	-	-	-
Muara Siau	-	-	2	2	2	2
Lembah Masurai	-	-	-	-	-	-
Tiang Pumpung	-	-	-	-	-	-
Pamenang	-	-	2	2	2	2
Pamenang Barat	-	-	1	1	1	1
Renah Pamenang	1	1	-	-	1	1
Pamenang Selatan	-	-	-	-	-	-
Bangko	1	1	2	2	3	3
Bangko Barat	-	-	-	-	-	-
Nalo Tantan	-	-	2	2	2	2
Batang Masumai	-	-	1	1	1	1
Sungai Manau	-	-	2	2	2	2
Renah Pembarap	-	-	2	2	2	2
Pangkalan Jambu	-	-	-	-	-	-
Tabir	1	1	1	1	2	2
Tabir Ulu	-	-	1	1	1	1
Tabir Selatan	-	-	1	1	1	1
Tabir Ilir	-	-	-	-	-	-
Tabir Timur	-	-	-	-	-	-
Tabir Lintas	-	-	1	1	1	1
Margo Tabir	-	-	1	1	1	1
Tabir Barat	-	-	1	1	1	1
Merangin	3	3	22	22	25	25

Lanjutan Tabel/Continued Table 4.1.9

Kecamatan Subdistrict	Guru ¹ /Teachers ¹					
	Negeri/Public		Swasta/Private		Jumlah/Total	
	2021/2022	2022/2023	2021/2022	2022/2023	2021/2022	2022/2023
(1)	(8)	(9)	(10)	(11)	(12)	(13)
Jangkat	-	-	26	26	26	26
Jangkat Timur	-	-	-	-	-	-
Muara Siau	-	-	15	25	15	25
Lembah Masurai	-	-	-	-	-	-
Tiang Pumpung	-	-	-	-	-	-
Pamenang	-	-	27	29	27	29
Pamenang Barat	-	-	10	10	10	10
Renah Pamenang	13	14	-	-	13	14
Pamenang Selatan	-	-	-	-	-	-
Bangko	42	45	22	32	64	77
Bangko Barat	-	-	-	-	-	-
Nalo Tantan	-	-	29	24	29	24
Batang Masumai	-	-	12	11	12	11
Sungai Manau	-	-	30	33	30	33
Renah Pembarap	-	-	16	37	16	37
Pangkalan Jambu	-	-	-	-	-	-
Tabir	32	34	13	13	45	47
Tabir Ulu	-	-	14	17	14	17
Tabir Selatan	-	-	8	8	8	8
Tabir Ilir	-	-	-	-	-	-
Tabir Timur	-	-	-	-	-	-
Tabir Lintas	-	-	10	10	10	10
Margo Tabir	-	-	4	13	4	13
Tabir Barat	-	-	8	9	8	9
Merangin	87	93	244	297	331	390

Lanjutan Tabel/Continued Table 4.1.9

Kecamatan Subdistrict	Murid/Pupils					
	Negeri/Public		Swasta/Private		Jumlah/Total	
	2021/2022	2022/2023	2021/2022	2022/2023	2021/2022	2022/2023
(1)	(14)	(15)	(16)	(17)	(18)	(19)
Jangkat	-	-	115	112	115	112
Jangkat Timur	-	-	-	-	-	-
Muara Siau	-	-	494	511	494	511
Lembah Masurai	-	-	-	-	-	-
Tiang Pumpung	-	-	-	-	-	-
Pamenang	-	-	200	212	200	212
Pamenang Barat	-	-	45	72	45	72
Renah Pamenang	70	68	-	-	70	68
Pamenang Selatan	-	-	-	-	-	-
Bangko	469	433	244	285	713	718
Bangko Barat	-	-	-	-	-	-
Nalo Tantan	-	-	353	248	353	248
Batang Masumai	-	-	71	74	71	74
Sungai Manau	-	-	181	164	181	164
Renah Pembarap	-	-	497	425	497	425
Pangkalan Jambu	-	-	-	-	-	-
Tabir	302	271	70	46	372	317
Tabir Ulu	-	-	130	137	130	137
Tabir Selatan	-	-	8	7	8	7
Tabir Ilir	-	-	-	-	-	-
Tabir Timur	-	-	-	-	-	-
Tabir Lintas	-	-	126	120	126	120
Margo Tabir	-	-	45	43	45	43
Tabir Barat	-	-	42	33	42	33
Merangin	841	772	2 621	2 489	3 462	3 261

Catatan/Note: ...

Sumber/Sources: Kementerian Agama, Data Semester Ganjil/Ministry of Religious Affairs, Odd Semester Data

Tabel
Table 4.1.10

Jumlah Desa¹/Kelurahan yang Memiliki Fasilitas Sekolah Menurut Kecamatan dan Tingkat Pendidikan di Kabupaten Merangin, 2019– 2021
Number of Villages¹ Having Educational Facilities by Subdistrict and Educational Level in Merangin Regency, 2019– 2021

Kecamatan Subdistrict	SD Primary School		
	2019	2020	2021
(1)	(2)	(3)	(4)
Jangkat	11	11	11
Jangkat Timur	14	14	14
Muara Siau	16	16	16
Lembah Masurai	15	15	15
Tiang Pumpung	6	6	6
Pamenang	14	14	14
Pamenang Barat	8	8	8
Renah Pamenang	4	4	4
Pamenang Selatan	4	4	4
Bangko	8	8	8
Bangko Barat	6	6	6
Nalo Tantan	7	7	7
Batang Masumai	10	10	10
Sungai Manau	10	10	10
Renah Pembarap	12	12	12
Pangkalan Jambu	8	8	8
Tabir	11	11	11
Tabir Ulu	6	6	6
Tabir Selatan	8	8	8
Tabir Ilir	7	7	7
Tabir Timur	4	4	4
Tabir Lintas	5	5	5
Margo Tabir	6	6	6
Tabir Barat	14	14	14
Merangin	214	214	214

Lanjutan Tabel/*Continued Table* 4.1.10

Kecamatan Subdistrict	SMP Junior High School		
	2019	2020	2021
(1)	(5)	(6)	(7)
Jangkat	6	6	6
Jangkat Timur	7	8	8
Muara Siau	4	4	4
Lembah Masurai	4	4	4
Tiang Pumpung	3	4	4
Pamenang	6	7	7
Pamenang Barat	5	5	5
Renah Pamenang	4	4	4
Pamenang Selatan	4	4	4
Bangko	6	6	6
Bangko Barat	2	2	2
Nalo Tantan	4	4	4
Batang Masumai	3	3	3
Sungai Manau	4	4	4
Renah Pembarap	7	6	6
Pangkalan Jambu	2	2	2
Tabir	6	6	6
Tabir Ulu	4	4	4
Tabir Selatan	6	6	6
Tabir Ilir	2	2	2
Tabir Timur	2	2	2
Tabir Lintas	4	4	4
Margo Tabir	4	4	4
Tabir Barat	7	7	7
Merangin	106	108	108

Lanjutan Tabel/*Continued Table* 4.1.10

Kecamatan Subdistrict	SMA Senior High School		
	2019	2020	2021
(1)	(8)	(9)	(10)
Jangkat	2	2	2
Jangkat Timur	1	1	1
Muara Siau	2	2	2
Lembah Masurai	1	1	1
Tiang Pumpung	1	2	2
Pamenang	1	1	1
Pamenang Barat	2	2	2
Renah Pamenang	2	2	2
Pamenang Selatan	–	–	–
Bangko	5	4	4
Bangko Barat	–	–	–
Nalo Tantan	2	2	2
Batang Masumai	3	3	3
Sungai Manau	3	3	3
Renah Pembarap	3	3	3
Pangkalan Jambu	1	–	–
Tabir	3	3	3
Tabir Ulu	2	2	2
Tabir Selatan	3	2	2
Tabir Ilir	–	–	–
Tabir Timur	–	–	–
Tabir Lintas	3	3	3
Margo Tabir	1	1	1
Tabir Barat	2	2	2
Merangin	43	41	41

Lanjutan Tabel/*Continued Table* 4.1.10

Kecamatan Subdistrict	SMK Vocational School		
	2019	2020	2021
(1)	(11)	(12)	(13)
Jangkat	1	1	1
Jangkat Timur	–	–	–
Muara Siau	–	–	–
Lembah Masurai	1	1	1
Tiang Pumpung	–	–	–
Pamenang	1	2	2
Pamenang Barat	1	1	1
Renah Pamenang	1	1	1
Pamenang Selatan	1	1	1
Bangko	1	1	1
Bangko Barat	–	–	–
Nalo Tantan	2	2	2
Batang Masumai	1	1	1
Sungai Manau	–	–	–
Renah Pembarap	–	–	–
Pangkalan Jambu	1	1	1
Tabir	–	–	–
Tabir Ulu	–	–	–
Tabir Selatan	2	2	2
Tabir Ilir	1	1	1
Tabir Timur	1	1	1
Tabir Lintas	1	1	1
Margo Tabir	1	1	1
Tabir Barat	1	1	1
Merangin	18	19	19

Lanjutan Tabel/*Continued Table* 4.1.10

Kecamatan <i>Subdistrict</i>	Perguruan Tinggi <i>University</i>		
	2019	2020	2021
(1)	(14)	(15)	(16)
Jangkat	–	–	–
Jangkat Timur	–	–	–
Muara Siau	–	–	–
Lembah Masurai	–	–	–
Tiang Pumpung	–	–	–
Pamenang	–	–	–
Pamenang Barat	–	–	–
Renah Pamenang	–	–	–
Pamenang Selatan	–	–	–
Bangko	4	4	4
Bangko Barat	–	–	–
Nalo Tantan	–	–	–
Batang Masumai	–	–	–
Sungai Manau	–	–	–
Renah Pembarap	–	–	–
Pangkalan Jambu	–	–	–
Tabir	–	–	–
Tabir Ulu	–	–	–
Tabir Selatan	–	–	–
Tabir Ilir	–	–	–
Tabir Timur	–	–	–
Tabir Lintas	–	–	–
Margo Tabir	–	–	–
Tabir Barat	–	–	–
Merangin	4	4	4

Catatan/*Note*: ¹ Desa pada tabel ini termasuk Unit Permukiman Transmigrasi (UPT) yang masih dibina oleh kementerian terkait dan nagari di Kabupaten/Kota Sumatera Barat/*Villages in this table include Transmigration Settlement Unit which is still fostered by the relevant ministries and the nagari in the Province of Sumatera Barat*

Sumber/*Source*: BPS, Pendataan Potensi Desa (Podes)/ *BPS–Statistics Indonesia, Village Potential Data Collection*

Tabel
Table 4.1.11**Angka Partisipasi Murni (APM) dan Angka Partisipasi Kasar (APK) Menurut Jenjang Pendidikan di Kabupaten Merangin, 2021 dan 2022**
Net Enrollment Rate and Gross Enrollment Rate by Educational Level in Merangin Regency, 2021 and 2022

Jenjang Pendidikan Educational Level	APM Net Enrollment Rate		APK Gross Enrollment Rate	
	2021	2022	2021	2022
(1)	(2)	(3)	(4)	(5)
SD/MI/Sederajat Primary School	99,43	98,51	110,92	110,58
SMP/MTs/Sederajat Lower Secondary School	76,04	76,25	87,16	91,03
SMA/SMK/MA/Sederajat Upper Secondary School	49,88	50,72	70,13	68,66

Catatan/Note: ...

Sumber/Source: BPS, Survei Sosial Ekonomi Nasional (Susenas)/BPS-Statistics Indonesia, National Social Economic Survey

Tabel
Table 4.1.12**Banyaknya Tenaga Pengajar STKIP YPM Bangko Menurut Jurusan/Program Studi, 2022/2023**
Number of Teacher STKIP YPM Bangko by Education Qualification, 2022/2023

Jurusan/Program Study Educational Qualification	Tenaga Pengajar/Lecturer				Jumlah Total
	PNSD	YYS	Luar Biasa Part Time Lecturer	Asisten Assistant Lecturer	
(1)	(2)	(3)	(4)	(5)	(6)
1. PBS/Pendidikan Bahasa Indonesia	3	12	-	-	15
2. PBS/Pendidikan Bahasa Inggris	-	9	-	-	9
3. PMIPA/Pendidikan Matematika	-	11	-	-	11
4. IP/Pendidikan Luar Sekolah	2	8	-	-	10
5. PIPS/Pendidikan Ekonomi	-	10	-	-	10
6. PMIPA/Pendidikan Biologi	-	10	-	-	10
Merangin 2022/2023	5	60	-	-	65

Catatan/Note: ...

Sumber/Source: STKIP YPM Bangko/Nasional STKIP YPM Bangko

Tabel 4.1.13 **Banyaknya Mahasiswa Baru STKIP YPM Bangko Menurut Jurusan/Program Studi, 2022/2023**
Table 4.1.13 **Number of Student STKIP YPM Bangko by Education Qualification, 2022/2023**

Jurusan/Program Study Educational Qualification	Mahasiswa/Student		
	Laki-Laki Male	Perempuan Female	Jumlah Total
(1)	(2)	(3)	(4)
1. PBS/Pendidikan Bahasa Indonesia	9	17	26
2. PBS/Pendidikan Bahasa Inggris	5	20	25
3. PMIPA/Pendidikan Matematika	2	17	19
4. IP/Pendidikan Luar Sekolah	2	1	3
5. PIPS/Pendidikan Ekonomi	49	22	71
6. PMIPA/Pendidikan Biologi	3	10	13
Merangin 2022/2023	70	87	157

Catatan/Note: ...

Sumber/Source: STKIP YPM Bangko/Nasional STKIP YPM Bangko

Tabel
Table 4.1.14

**Banyaknya Lulusan Sarjana dan Diploma STKIP YPM
Bangko Menurut Jurusan/Program Studi, 2022/2023**
*Number of Bachelor and Diploma Graduates of STKIP YPM
Bangko by Education Qualification, 2022/2023*

Jurusan/Program Study Educational Qualification	Lulusan/Graduate		
	Laki-Laki Male	Perempuan Female	Jumlah Total
(1)	(2)	(3)	(4)
1. PBS/Pendidikan Bahasa Indonesia (S1)	4	24	28
2. PBS/Pendidikan Bahasa Inggris (S1)	6	18	24
3. PMIPA/Pendidikan Matematika (S1)	-	12	12
4. IP/Pendidikan Luar Sekolah (S1)	5	16	21
5. PIPS/Pendidikan Ekonomi (S1)	12	33	52
6. PMIPA/Pendidikan Biologi (S1)	6	16	22
Merangin 2022/2023	33	119	159

Catatan/Note: ...

Sumber/Source: STKIP YPM Bangko/Nasional STKIP YPM Bangko

Tabel 4.1.15 Banyaknya Dosen Sekolah Tinggi Agama Islam Bangko Menurut Jurusan/Program Studi, 2022/2023
Table *Number of Teacher in STAI Bangko by Education Qualification, 2022/2023*

Jurusan/Program Study Educational Qualification	Tenaga Pengajar/Teacher			
	Tetap Regular	Tidak Tetap Non Regular	Jumlah Total	Lokal Class
(1)	(2)	(3)	(4)	(5)
1. Tarbiyah/PAI
2. Tarbiyah/MPI
3. Ekonomi Syari'ah
4. Manajemen Keuangan Syari'ah
5. Ahwal Al-Syakshiyah
6. Hukum Tatanegara Islam
MERANGIN 2022/2023

Catatan/Note: Data Belum Tersedia

Sumber/Source: STAI Bangko/STAI Bangko

Tabel
Table 4.1.16**Banyaknya Mahasiswa STAI Bangko Menurut Jurusan/
Program Studi, 2022/2023**
**Number of Student STAI Bangko by Education Qualification,
2022/2023**

Jurusan/Program Study Educational Qualification	Mahasiswa/Student		
	Laki-Laki Male	Perempuan Female	Jumlah Total
(1)	(2)	(3)	(4)
1. Tarbiyah/PAI
2. Tarbiyah/MPI
3. Ekonomi Syari'ah
4. Manajemen Keuangan Syari'ah
5. Ahwal Al-Syakshiyah
6. Hukum Tatanegara Islam
Merangin 2022/2023
2021/2022
2020/2021	726	957	1 683
2019/2020	632	758	1 513
2018/2019	579	697	1 328

Catatan/Note: Data Belum Tersedia

Sumber/Source: STAI Bangko/STAI Bangko

Tabel
Table 4.1.17**Banyaknya Mahasiswa dan Lulusan STIKES Merangin
Menurut Program Studi, 2022/2023**
**Number of Students and Graduated of Health Science
College by Study Program, 2022/2023**

Angkatan	DIII Kebidanan		S1 Kesehatan Masyarakat*	
	Mahasiswa yang Diterima	Mahasiswa yang Diwisuda	Mahasiswa yang Diterima	Mahasiswa yang Diwisuda
(1)	(2)	(3)	(4)	(5)
2012/2013	123	0	98	0
2013/2014	81	101	52	0
2014/2015	50	104	61	51
2015/2016	25	26	34	13
2016/2017	14	0	34	0
2017/2018	16	65	11	41
2018/2019	19	33	6	61
2019/2020
2020/2021
2021/2022
2022/2023

Catatan/Note: *) Program Studi Dibuka pada TA 2011/2012
Data Tahun 2021/2022 dan 2022/2023 Belum Tersedia

Sumber/Source: Sekolah Tinggi Ilmu Kesehatan Merangin/Health Science College of Merangin

Lanjutan Tabel/*Continued Table* 4.1.17

Angkatan	S1 Farmasi	
	Mahasiswa yang Diterima	Mahasiswa yang Diwisuda
(1)	(2)	(3)
2012/2013	0	0
2013/2014	0	0
2014/2015	0	0
2015/2016	0	0
2016/2017	0	0
2017/2018	0	0
2018/2019	24	0
2019/2020
2020/2021
2021/2022
2022/2023

Catatan/Note: *) Program Studi Dibuka pada TA 2011/2012
Data Tahun 2021/2022 dan 2022/2023 Belum Tersedia

Sumber/Source: Sekolah Tinggi Ilmu Kesehatan Merangin/*Health Science College of Merangin*

Tabel 4.1.18 Banyaknya Tenaga Pengajar STIKES Merangin Menurut Program Studi dan Tingkat Pendidikan, 2022/2023
Table *Number of Teacher of The Health Science College by Study Program and Education Qualification, 2022/2023*

Tingkat Pendidikan <i>Education Qualification</i>	DIII Kebidanan	S1 Kesehatan Masyarakat
(1)	(2)	(3)
S2 Kesehatan
S2 Hukum
S1 Keperawatan
S1 Kedokteran Spesialis Kandungan
S1 Kedokteran Spesialis Anak
S1 Psikologi
DIII Kebidanan
DIV Kebidanan
S2 Kebidanan
Merangin 2022/2023

Catatan/Note: Data Belum Tersedia

Sumber/Source: Sekolah Tinggi Ilmu Kesehatan Merangin/*Health Science College of Merangin*

Tabel
Table 4.1.19

**Banyaknya Ruangan STIKES Merangin Menurut
Klasifikasi, 2022**
*Number of Room of The Health Science College by
Qualification, 2022*

Klasifikasi <i>Qualification</i>	Banyaknya <i>Number of</i>
(1)	(2)
Ruang Ketua	...
Ruang Ketua Prodi	...
Ruang Struktural	...
Ruang Dosen	...
Ruang TU	...
Labor Komputer	...
Labor Kebidanan	...
Labor Kesehatan Masyarakat	...
Ruang Perpustakaan	...
Ruang Aula	...
Ruang Belajar	...
Ruang Sidang Ilmiah	...
Pos Satpam	...
Ruang Rapat	...
Ruang Ibadah	...
Ruang Himpunan Mahasiswa	...
Ruang LMPI	...
Ruang LPPM	...
Asrama	...
Kantin	...
Jumlah	...

Catatan/Note: Data Belum Tersedia

Sumber/Source: Sekolah Tinggi Ilmu Kesehatan Merangin/Health Science College of Merangin

Tabel
Table 4.1.20**Banyaknya Jumlah Klasifikasi Buku di Perpustakaan Umum di Kabupaten Merangin, 2022**
The Number of Book Classifications in Public Library, 2022

Jenis Buku Type of Book	Jumlah Judul Number of Book Title	Jumlah Buku Number of Book
(1)	(2)	(3)
Umum	683	1 147
Filsafat	548	741
Agama	1 680	2 501
Ilmu Sosial	3 561	4 730
Ilmu Bahasa	560	743
Ilmu Alamiah/Murni	1 226	2 595
Ilmu Terapan	5 077	6 082
Kesenian/Olahraga	1 083	2 376
Kesusastraan	1 199	1 606
Geografi/Sejarah	747	1 563
Merangin	16 364	24 084

Catatan/Note: ...

Sumber/Source: Dinas Kearsipan dan Perpustakaan Kabupaten Merangin/Archival and Library Office of Merangin Regency

Tabel
Table 4.1.21

Banyaknya Anggota Perpustakaan Umum Menurut Tingkat Pendidikan dan Jenis Kelamin di Kabupaten Merangin, 2022
Number of Members of Public Library by Educational Status and Sex in Merangin Regency, 2022

Tingkat Pendidikan <i>Level of Education</i>	Jenis Kelamin/Sex	
	Laki-laki <i>Male</i>	Perempuan <i>Female</i>
(1)	(2)	(3)
Sekolah Dasar/ <i>Primary School</i>	50	55
Sekolah Menengah Pertama <i>Lower Secondary School</i>	76	72
Sekolah Menengah Atas <i>Upper Secondary School</i>	289	352
Mahasiswa/ <i>College Student</i>	260	283
PNS/ABRI	190	192
Umum/ <i>Public</i>	188	127
Merangin	1 053	1 171

Catatan/Note: ...

Sumber/Source: Dinas Kearsipan dan Perpustakaan Kabupaten Merangin/*Archival and Library Office of Merangin Regency*

4.2 KESEHATAN HEALTH

Tabel 4.2.1 **Jumlah Desa¹/Kelurahan Yang Memiliki Sarana Kesehatan Menurut Kecamatan di Kabupaten Merangin, 2019–2021**
Number of Villages¹ Having Health Facilities by Subdistrict in Merangin regency, 2019– 2021

Kecamatan Subdistrict	Rumah Sakit Hospital		
	2019	2020	2021
(1)	(2)	(3)	(4)
Jangkat	–	–	–
Jangkat Timur	–	–	–
Muara Siau	–	–	–
Lembah Masurai	–	–	–
Tiang Pumpung	–	–	–
Pamenang	–	–	–
Pamenang Barat	–	–	–
Renah Pamenang	–	–	–
Pamenang Selatan	–	–	–
Bangko	3	3	3
Bangko Barat	–	–	–
Nalo Tantan	–	–	–
Batang Masumai	–	–	–
Sungai Manau	–	–	–
Renah Pembarap	–	–	–
Pangkalan Jambu	–	–	–
Tabir	–	–	–
Tabir Ulu	–	–	–
Tabir Selatan	–	–	–
Tabir Ilir	–	–	–
Tabir Timur	–	–	–
Tabir Lintas	–	–	–
Margo Tabir	–	–	–
Tabir Barat	–	–	–
Merangin	3	3	3

Lanjutan Tabel/*Continued Table* 4.2.1

Kecamatan <i>Subdistrict</i>	Rumah Sakit Bersalin <i>Maternity Hospital</i>		
	2019	2020	2021
(1)	(5)	(6)	(7)
Jangkat	–	–	–
Jangkat Timur	–	–	–
Muara Siau	–	–	–
Lembah Masurai	–	–	–
Tiang Pumpung	–	–	–
Pamenang	–	–	–
Pamenang Barat	–	–	–
Renah Pamenang	–	–	–
Pamenang Selatan	–	–	–
Bangko	–	–	–
Bangko Barat	–	–	–
Nalo Tantan	–	–	–
Batang Masumai	–	–	–
Sungai Manau	–	–	–
Renah Pembarap	–	–	–
Pangkalan Jambu	–	–	–
Tabir	–	–	–
Tabir Ulu	–	–	–
Tabir Selatan	–	–	–
Tabir Ilir	–	–	–
Tabir Timur	–	–	–
Tabir Lintas	–	–	–
Margo Tabir	–	–	–
Tabir Barat	–	–	–
Merangin	–	–	–

Lanjutan Tabel/*Continued Table 4.2.1*

Kecamatan Subdistrict	Poliklinik Polyclinic		
	2019	2020	2021
(1)	(8)	(9)	(10)
Jangkat	–	–	–
Jangkat Timur	–	–	–
Muara Siau	–	–	–
Lembah Masurai	–	–	–
Tiang Pumpung	–	–	–
Pamenang	1	1	1
Pamenang Barat	–	1	1
Renah Pamenang	1	–	–
Pamenang Selatan	1	1	1
Bangko	2	2	2
Bangko Barat	–	1	1
Nalo Tantan	–	–	–
Batang Masumai	1	1	1
Sungai Manau	–	–	–
Renah Pembarap	–	–	–
Pangkalan Jambu	–	–	–
Tabir	–	–	–
Tabir Ulu	–	–	–
Tabir Selatan	1	2	2
Tabir Ilir	–	–	–
Tabir Timur	–	–	–
Tabir Lintas	–	–	–
Margo Tabir	–	–	–
Tabir Barat	–	–	–
Merangin	7	9	9

Lanjutan Tabel/*Continued Table* 4.2.1

Kecamatan Subdistrict	Puskesmas Public Health Center		
	2019	2020	2021
(1)	(11)	(12)	(13)
Jangkat	3	3	3
Jangkat Timur	2	2	2
Muara Siau	1	1	1
Lembah Masurai	1	1	1
Tiang Pumpung	1	1	1
Pamenang	1	1	1
Pamenang Barat	1	1	1
Renah Pamenang	1	1	1
Pamenang Selatan	1	1	1
Bangko	2	2	2
Bangko Barat	1	1	1
Nalo Tantan	1	1	1
Batang Masumai	1	1	1
Sungai Manau	1	1	1
Renah Pembarap	1	1	1
Pangkalan Jambu	1	1	1
Tabir	2	2	2
Tabir Ulu	1	1	1
Tabir Selatan	1	1	1
Tabir Ilir	3	3	3
Tabir Timur	1	1	1
Tabir Lintas	1	1	1
Margo Tabir	2	1	1
Tabir Barat	1	1	1
Merangin	32	31	31

Lanjutan Tabel/*Continued Table 4.2.1*

Kecamatan Subdistrict	Puskesmas Pembantu Subsidiary of Public Health Center		
	2019	2020	2021
(1)	(14)	(15)	(16)
Jangkat	2	2	2
Jangkat Timur	6	6	6
Muara Siau	1	1	1
Lembah Masurai	6	6	6
Tiang Pumpung	3	3	3
Pamenang	9	10	10
Pamenang Barat	4	4	4
Renah Pamenang	3	3	3
Pamenang Selatan	2	2	2
Bangko	4	3	3
Bangko Barat	5	5	5
Nalo Tantan	6	6	6
Batang Masumai	2	2	2
Sungai Manau	2	2	2
Renah Pembarap	5	4	4
Pangkalan Jambu	2	2	2
Tabir	4	3	3
Tabir Ulu	2	2	2
Tabir Selatan	7	7	7
Tabir Ilir	4	4	4
Tabir Timur	1	1	1
Tabir Lintas	2	3	3
Margo Tabir	2	4	4
Tabir Barat	6	7	7
Merangin	90	92	92

Lanjutan Tabel/*Continued Table 4.2.1*

Kecamatan Subdistrict	Apotek Pharmacy		
	2019	2020	2021
(1)	(17)	(18)	(19)
Jangkat	-	-	-
Jangkat Timur	-	-	-
Muara Siau	-	-	-
Lembah Masurai	-	1	1
Tiang Pumpung	-	-	-
Pamenang	2	5	5
Pamenang Barat	1	3	3
Renah Pamenang	-	-	-
Pamenang Selatan	-	-	-
Bangko	4	4	4
Bangko Barat	1	-	-
Nalo Tantan	1	1	1
Batang Masumai	-	-	-
Sungai Manau	1	1	1
Renah Pembarap	-	1	1
Pangkalan Jambu	-	-	-
Tabir	1	1	1
Tabir Ulu	-	-	-
Tabir Selatan	3	4	4
Tabir Ilir	-	1	1
Tabir Timur	-	-	-
Tabir Lintas	1	1	1
Margo Tabir	1	2	2
Tabir Barat	-	-	-
Merangin	16	25	25

Catatan/*Note*: ¹ Desa pada tabel ini termasuk Unit Permukiman Transmigrasi (UPT) yang masih dibina oleh kementerian terkait dan nagari di Kabupaten/Kota Sumatera Barat/*Villages in this table include Transmigration Settlement Unit which is still fostered by the relevant ministries and the nagari in the Province of Sumatera Barat*

Sumber/*Source*: BPS, Pendataan Potensi Desa (Podes)/BPS-Statistics Indonesia, Village Potential Data Collecting

Tabel 4.2.2 Jumlah Tenaga Kesehatan Menurut Kecamatan di Kabupaten Merangin, 2022
Table Number of Medical Personnel by Subdistrict in Merangin Regency, 2022

Kecamatan Subdistrict	Dokter Doctor	Perawat Nurse	Bidan Midwife	Farmasi Pharmaceutical	Ahli Gizi Nutritionist
(1)	(2)	(3)	(4)	(5)	(6)
Jangkat	1	20	46	2	-
Jangkat Timur	1	23	41	-	2
Muara Siau	2	14	41	1	1
Lembah Masurai	1	24	46	2	2
Tiang Pumpung	1	13	16	1	1
Pamenang	2	39	49	3	3
Pamenang Barat	3	14	46	1	1
Renah Pamenang	2	9	28	1	1
Pamenang Selatan	3	15	41	1	2
Bangko	4	12	32	7	2
Bangko Barat	2	8	30	3	1
Nalo Tantan	1	10	28	-	1
Batang Masumai	1	6	34	2	1
Sungai Manau	1	25	43	4	1
Renah Pembarap	1	16	26	1	2
Pangkalan Jambu	1	8	29	1	2
Tabir	5	40	78	4	2
Tabir Ulu	3	21	36	2	-
Tabir Selatan	4	27	39	4	2
Tabir Ilir	4	19	33	3	4
Tabir Timur	2	18	23	3	-
Tabir Lintas	2	7	35	3	-
Margo Tabir	1	27	38	1	-
Tabir Barat	1	23	32	2	2
Merangin	49	438	890	52	33

Catatan/Note: ...

Sumber/Source: Dinas Kesehatan Kabupaten Merangin/Public Health Office of Merangin Regency

Tabel
Table 4.2.3

Jumlah Rumah Sakit Umum, Rumah Sakit Khusus, Rumah Sakit/Rumah Bersalin, Puskesmas, Klinik/Balai Kesehatan, Posyandu, dan Polindes Menurut Kecamatan di Kabupaten Merangin, 2021 dan 2022
Number of General Hospital, Special Hospital, Maternity Hospital and Public Health Center, Medical Clinic, Integrated Service Post, Village maternity Cottage by Subdistrict in Merangin Regency, 2021 and 2022

Kecamatan Subdistrict	Rumah Sakit Umum General Hospital		Rumah Sakit Khusus Special Hospital	
	2021	2022	2021	2022
(1)	(2)	(3)	(4)	(5)
Jangkat	-	-	-	-
Jangkat Timur	-	-	-	-
Muara Siau	-	-	-	-
Lembah Masurai	-	-	-	-
Tiang Pumpung	-	-	-	-
Pamenang	-	-	-	-
Pamenang Barat	-	-	-	-
Renah Pamenang	-	-	-	-
Pamenang Selatan	-	-	-	-
Bangko	4	4	-	-
Bangko Barat	-	-	-	-
Nalo Tantan	-	-	-	-
Batang Masumai	-	-	-	-
Sungai Manau	-	-	-	-
Renah Pembarap	-	-	-	-
Pangkalan Jambu	-	-	-	-
Tabir	-	-	-	-
Tabir Ulu	-	-	-	-
Tabir Selatan	-	-	-	-
Tabir Ilir	-	-	-	-
Tabir Timur	-	-	-	-
Tabir Lintas	-	-	-	-
Margo Tabir	-	-	-	-
Tabir Barat	-	-	-	-
Merangin	4	4	-	-

Lanjutan Tabel/Continued Table 4.2.3

Kecamatan Subdistrict	Rumah Sakit Bersalin/ Rumah Bersalin Maternity Hospital		Puskesmas Public Health Center	
	2021	2022	2021	2022
(1)	(6)	(7)	(8)	(9)
Jangkat	-	-	1	1
Jangkat Timur	-	-	1	1
Muara Siau	-	-	1	1
Lembah Masurai	-	-	1	1
Tiang Pumpung	-	-	1	1
Pamenang	-	-	1	1
Pamenang Barat	-	-	1	1
Renah Pamenang	-	-	1	1
Pamenang Selatan	-	-	1	1
Bangko	-	-	2	2
Bangko Barat	-	-	1	1
Nalo Tantan	-	-	1	1
Batang Masumai	-	-	1	1
Sungai Manau	-	-	1	1
Renah Pembarap	-	-	1	1
Pangkalan Jambu	-	-	1	1
Tabir	-	-	2	2
Tabir Ulu	-	-	1	1
Tabir Selatan	-	-	1	1
Tabir Ilir	-	-	1	1
Tabir Timur	-	-	1	1
Tabir Lintas	-	-	1	1
Margo Tabir	-	-	1	1
Tabir Barat	-	-	1	1
Merangin	-	-	26	26

Lanjutan Tabel/Continued Table 4.2.3

Kecamatan Subdistrict	Klinik/Balai Kesehatan Medical Clinic		Posyandu Integrated Service Post		Polindes Village Maternity Cottage	
	2021	2022	2021	2022	2021	2022
(1)	(10)	(11)	(12)	(13)	(14)	(15)
Jangkat	-	...	14	...	3	3
Jangkat Timur	-	...	16	...	2	5
Muara Siau	-	...	23	...	5	3
Lembah Masurai	1	...	16	...	2	10
Tiang Pumpung	-	...	6	...	0	1
Pamenang	3	...	32	...	6	4
Pamenang Barat	-	...	22	...	5	-
Renah Pamenang	-	...	16	...	1	-
Pamenang Selatan	1	...	14	...	1	-
Bangko	5	...	29	...	1	2
Bangko Barat	-	...	14	...	3	2
Nalo Tantan	-	...	13	...	-	-
Batang Masumai	-	...	11	...	2	7
Sungai Manau	-	...	21	...	1	-
Renah Pembarap	-	...	20	...	3	1
Pangkalan Jambu	-	...	12	...	1	-
Tabir	-	...	26	...	7	2
Tabir Ulu	-	...	12	...	-	-
Tabir Selatan	5	...	35	...	7	6
Tabir Ilir	-	...	17	...	3	-
Tabir Timur	-	...	19	...	2	-
Tabir Lintas	1	...	6	...	1	-
Margo Tabir	-	...	11	...	2	3
Tabir Barat	-	...	20	...	1	-
Merangin	16	...	425	...	59	49

Catatan/Note: ...

Sumber/Source: Dinas Kesehatan Kabupaten Merangin/Public Health Office of Merangin Regency

Tabel 4.2.4 **Jumlah Persalinan Menurut Lingkungan Puskesmas di Kabupaten Merangin, 2022**
Table 4.2.4 **Number of Birth by Public Health Center in Merangin Regency, 2022**

Puskesmas Public Health Centre	Persalinan Birth	Persalinan di Puskesmas Birth at Public Health Centre
(1)	(2)	(3)
Puskesmas Muara Madras	216	215
Puskesmas Rantau Suli	254	247
Puskesmas Muara Siau	175	172
Puskesmas Pasar Masurai	340	340
Puskesmas Sekancing	85	85
Puskesmas Pamenang	586	583
Puskesmas Simpang Limbur	268	267
Puskesmas Meranti	207	204
Puskesmas Tambang Emas	194	191
Puskesmas Bangko	264	248
Puskesmas Pematang Kandis	629	629
Puskesmas Bangko Barat	147	146
Puskesmas Aur Berduri	256	255
Puskesmas Kederasan Panjang	185	185
Puskesmas Sungai Manau	230	229
Puskesmas Simpang Parit	311	290
Puskesmas Sungai Jering	118	118
Puskesmas Pasar Baru	183	175
Puskesmas Rantau Panjang	362	241
Puskesmas Muara Jernih	137	107
Puskesmas Muara Delang	370	370
Puskesmas Kota Raja	62	62
Puskesmas Rantau Limau Manis	103	103
Puskesmas Sungai Bulian	108	99
Puskesmas Tabir Lintas	135	135
Puskesmas Sumber Agung	298	298
Puskesmas Muara Kibul	144	144
Merangin	6 367	6 138

Catatan/Note: ...

Sumber/Source: Dinas Kesehatan Kabupaten Merangin/Public Health Office of Merangin Regency

Tabel
Table 4.2.5

Jumlah Anak Lahir Hidup dan Lahir Mati Menurut Lingkungan Puskesmas di Kabupaten Merangin, 2022
Number of Live Birth and Still Birth by Public Health Center in Merangin Regency, 2022

Puskesmas Public Health Centre	Kelahiran Births	
	Lahir Hidup Live Birth	Lahir Mati Still Birth
(1)	(2)	(3)
Puskesmas Muara Madras	216	1
Puskesmas Rantau Suli	256	-
Puskesmas Muara Siau	175	2
Puskesmas Pasar Masurai	342	-
Puskesmas Sekancing	85	-
Puskesmas Pamenang	586	1
Puskesmas Simpang Limbur	266	1
Puskesmas Meranti	208	1
Puskesmas Tambang Emas	190	4
Puskesmas Bangko	262	4
Puskesmas Pematang Kandis	629	1
Puskesmas Bangko Barat	148	-
Puskesmas Aur Berduri	255	-
Puskesmas Kederasan Panjang	187	-
Puskesmas Sungai Manau	231	-
Puskesmas Simpang Parit	309	4
Puskesmas Sungai Jering	118	-
Puskesmas Pasar Baru	183	-
Puskesmas Rantau Panjang	367	1
Puskesmas Muara Jernih	135	2
Puskesmas Muara Delang	369	2
Puskesmas Kota Raja	61	-
Puskesmas Rantau Limau Manis	103	-
Puskesmas Sungai Bulian	106	2
Puskesmas Tabir Lintas	137	-
Puskesmas Sumber Agung	298	1
Puskesmas Muara Kibul	143	-
Merangin	6 392	27

Catatan/Note: ...

Sumber/Source: Dinas Kesehatan Kabupaten Merangin/Public Health Office of Merangin Regency

Tabel
Table 4.2.6**Jumlah Bayi Lahir, Bayi Berat Badan Lahir Rendah (BBLR), dan Bergizi Kurang di Kabupaten Merangin, 2016-2022**
Number of Births, Babies with Low Birth Weights (LBW), and Malnutrition in Merangin Regency, 2016-2022

Kecamatan Subdistrict	Bayi Lahir Births	Berat Bayi Lahir Rendah (BBLR) Low Birth Weights (LBW)	Gizi Kurang Malnutrition
(1)	(2)	(3)	(4)
2016	7 758	140	7
2017	7 348	160	5
2018	7 183	164	15
2019	7 194	139	7
2020	7 002	110	2
2021
2022

Catatan/Note: ...

Sumber/Source: Dinas Kesehatan Kabupaten Merangin/Public Health Office of Merangin Regency

Tabel
Table 4.2.7

Jumlah Ibu Hamil, Melakukan Kunjungan K1, Melakukan Kunjungan K4, Kurang Energi Kronis (KEK), dan Mendapat Tablet Zat Besi (Fe) di Kabupaten Merangin, 2016-2022
Number of Pregnant Women, Those with One Visit and Four Visits of Antenatal Care, Chronic Energy Deficiency (CED), and Receiving Iron Supplement in Merangin Regency, 2016-2022

Tahun Years	Jumlah Ibu Hamil Pregnant Women	Melakukan Kunjungan K1 One Visit	Melakukan Kunjungan K4 Four Visits	Kurang Energi Kronis (KEK) Chronic Energy Deficiency (CED)	Mendapat Zat Besi (Fe) Receiving Iron Supplement
(1)	(2)	(3)	(4)	(5)	(6)
2016	8 593	8 129	7 959	659	7 910
2017	8 068	8 040	7 509	650	7 263
2018	8 603	7 898	7 480	873	7 383
2019	8 017	7 943	7 385	983	7 227
2020	8 436	7 860	6 986	770	6 953
2021
2022

Catatan/Note: ...

Sumber/Source: Dinas Kesehatan Kabupaten Merangin/Public Health Office of Merangin Regency

Tabel 4.2.8 Jumlah Penderita Penyakit Menurut Jenis Penyakit di Kabupaten Merangin, 2022
Table 4.2.8 Number of Patient Disease by Type of Disease in Merangin Regency, 2022

Puskesmas Public Health Centre	TBC	GO	Kolera	Kulit	Gizi Buruk	Campak
(1)	(2)	(3)	(4)	(5)	(6)	(7)
Puskesmas Muara Madras	5	-	-	-	-	-
Puskesmas Rantau Suli	6	-	-	-	-	-
Puskesmas Muara Siau	27	-	-	-	-	-
Puskesmas Pasar Masurai	14	-	-	-	-	-
Puskesmas Sekancing	12	-	-	-	-	-
Puskesmas Pamenang	121	-	-	-	-	1
Puskesmas Simpang Limbur	24	-	-	-	-	-
Puskesmas Meranti	20	-	-	-	-	-
Puskesmas Tambang Emas	27	-	-	-	-	-
Puskesmas Bangko	21	-	-	-	-	1
Puskesmas Pematang Kandis	27	-	-	-	-	1
Puskesmas Bangko Barat	12	-	-	-	-	-
Puskesmas Aur Berduri	13	-	-	-	-	-
Puskesmas Kederasan Panjang	19	-	-	-	-	-
Puskesmas Sungai Manau	32	-	-	-	-	-
Puskesmas Simpang Parit	48	-	-	-	-	-
Puskesmas Sungai Jering	14	-	-	-	-	-
Puskesmas Pasar Baru	13	-	-	-	-	-
Puskesmas Rantau Panjang	43	-	-	-	-	-
Puskesmas Muara Jernih	9	-	-	-	-	-
Puskesmas Muara Delang	33	-	-	-	-	1
Puskesmas Kota Raja	4	-	-	-	-	-
Puskesmas Rantau Limau Manis	7	-	-	-	-	-
Puskesmas Sungai Bulian	5	-	-	-	-	-
Puskesmas Tabir Lintas	12	-	-	-	-	-
Puskesmas Sumber Agung	12	-	-	-	-	-
Puskesmas Muara Kibul	23	-	-	-	-	-
Merangin	603	-	-	-	-	4

Lanjutan Tabel/*Continued Table* 4.2.8

Puskesmas Public Health Centre	Gondok	Malaria	Pilek	Lepra	Cacar
(1)	(2)	(3)	(4)	(5)	(6)
Puskesmas Muara Madras	-	-	-	-	-
Puskesmas Rantau Suli	-	-	-	-	-
Puskesmas Muara Siau	-	-	-	-	-
Puskesmas Pasar Masurai	-	208	-	-	-
Puskesmas Sekancing	-	-	-	-	-
Puskesmas Pamenang	-	-	-	-	-
Puskesmas Simpang Limbur	-	-	-	1	-
Puskesmas Meranti	-	-	-	-	-
Puskesmas Tambang Emas	-	-	-	-	-
Puskesmas Bangko	-	-	-	-	-
Puskesmas Pematang Kandis	-	-	-	-	-
Puskesmas Bangko Barat	-	-	-	-	-
Puskesmas Aur Berduri	-	-	-	-	-
Puskesmas Kederasan Panjang	-	-	-	-	-
Puskesmas Sungai Manau	-	-	-	-	-
Puskesmas Simpang Parit	-	-	-	-	-
Puskesmas Sungai Jering	-	-	-	-	-
Puskesmas Pasar Baru	-	-	-	-	-
Puskesmas Rantau Panjang	-	-	-	-	-
Puskesmas Muara Jernih	-	1	-	-	-
Puskesmas Muara Delang	-	3	-	1	-
Puskesmas Kota Raja	-	-	-	-	-
Puskesmas Rantau Limau Manis	-	-	-	-	-
Puskesmas Sungai Bulian	-	-	-	-	-
Puskesmas Tabir Lintas	-	-	-	-	-
Puskesmas Sumber Agung	-	-	-	-	-
Puskesmas Muara Kibul	-	-	-	2	-
Merangin	-	212	-	4	-

Lanjutan Tabel/Continued Table 4.2.8

Puskesmas Public Health Centre	Trachoma	Rabies	Pneumonia Balita	Bronchitis Akut	Tersangka Malaria
(1)	(2)	(3)	(4)	(5)	(6)
Puskesmas Muara Madras	-	2	7	-	425
Puskesmas Rantau Suli	-	8	4	-	75
Puskesmas Muara Siau	-	-	1	-	28
Puskesmas Pasar Masurai	-	19	-	-	2 477
Puskesmas Sekancing	-	-	4	-	73
Puskesmas Pamenang	-	1	27	-	824
Puskesmas Simpang Limbur	-	-	3	-	62
Puskesmas Meranti	-	1	4	-	108
Puskesmas Tambang Emas	-	-	2	-	290
Puskesmas Bangko	-	2	11	-	160
Puskesmas Pematang Kandis	-	9	-	-	-
Puskesmas Bangko Barat	-	2	-	-	40
Puskesmas Aur Berduri	-	2	-	-	130
Puskesmas Kederasan Panjang	-	-	-	-	21
Puskesmas Sungai Manau	-	1	2	-	6
Puskesmas Simpang Parit	-	1	-	-	165
Puskesmas Sungai Jering	-	11	-	-	-
Puskesmas Pasar Baru	-	7	-	-	45
Puskesmas Rantau Panjang	-	20	2	-	51
Puskesmas Muara Jernih	-	3	2	-	194
Puskesmas Muara Delang	-	7	20	-	299
Puskesmas Kota Raja	-	-	-	-	-
Puskesmas Rantau Limau Manis	-	-	-	-	222
Puskesmas Sungai Bulian	-	3	8	-	36
Puskesmas Tabir Lintas	-	2	8	-	134
Puskesmas Sumber Agung	-	1	20	-	47
Puskesmas Muara Kibul	-	-	-	-	30
Merangin	-	102	125	-	5 942

Catatan/Note: ...

Sumber/Source: Dinas Kesehatan Kabupaten Merangin/Public Health Office of Merangin Regency

Tabel
Table 4.2.9**Banyaknya Klinik Dan Akseptor Keluarga Berencana Baru
Dalam Kabupaten Merangin, Tahun 2022**
*Number Of Family Planning Clinic And New Acceptor in
Merangin Regency, 2022*

Kecamatan Subdistrict	Banyaknya/Number	
	Klinik KB Family Planning's Clinic	Akseptor KB Baru New Acceptor of Family Planning
(1)	(2)	(3)
Jangkat	11	265
Jangkat Timur	15	12
Muara Siau	19	51
Lembah Masurai	16	99
Tiang Pumpung	7	74
Pamenang	22	261
Pamenang Barat	13	143
Renah Pamenang	9	85
Pamenang Selatan	9	51
Bangko	16	363
Bangko Barat	10	53
Nalo Tantan	8	139
Batang Masumai	12	81
Sungai Manau	13	97
Renah Pembarap	5	24
Pangkalan Jambu	10	44
Tabir	7	212
Tabir Ulu	6	45
Tabir Selatan	20	106
Tabir Ilir	9	102
Tabir Timur	14	32
Tabir Lintas	9	53
Margo Tabir	8	198
Tabir Barat	4	114
MERANGIN	272	2 704

Catatan/Note: ...

Sumber/Source: Dinas Pengendalian Penduduk dan Keluarga Berencana Kabupaten Merangin

Tabel 4.2.10 Target, Realisasi dan Persentase Akseptor KB Baru di Kabupaten Merangin, 2022
Target, Realization and Percentage Of New Family Planning Acceptor in Merangin Regency, 2022

Kecamatan Subdistrict	Target Target	Realisasi Realization	Persentase Percentage
(1)	(2)	(3)	(4)
Jangkat	310	265	85,48
Jangkat Timur	210	12	5,71
Muara Siau	200	51	25,5
Lembah Masurai	187	99	52,94
Tiang Pumpung	316	74	23,42
Pamenang	360	261	72,5
Pamenang Barat	238	143	60,08
Renah Pamenang	200	85	42,5
Pamenang Selatan	214	51	23,83
Bangko	350	363	103,71
Bangko Barat	204	53	25,98
Nalo Tantan	191	139	72,77
Batang Masumai	215	81	37,67
Sungai Manau	274	97	35,40
Renah Pembarap	187	24	12,83
Pangkalan Jambu	100	44	44
Tabir	343	212	61,81
Tabir Ulu	140	45	32,14
Tabir Selatan	337	106	31,45
Tabir Ilir	355	102	28,73
Tabir Timur	120	32	26,67
Tabir Lintas	302	53	17,55
Margo Tabir	190	198	104,22
Tabir Barat	176	114	23,42
MERANGIN	5 719	2 704	47,28

Catatan/Note: ...

Sumber/Source: Dinas Pengendalian Penduduk dan Keluarga Berencana Kabupaten Merangin

Tabel
Table 4.2.11**Jumlah Klinik dan Akseptor Keluarga Berencana Aktif Menurut Kecamatan di Kabupaten Merangin, 2022**
Number of Family Planning Clinic and Active Acceptor by Subdistrict in Merangin Regency, 2022

Kecamatan Subdistrict	Banyaknya/Number	
	Klinik KB Family Planning's Clinic	Akseptor KB Baru New Acceptor of Family Planning
(1)	(2)	(3)
Jangkat	11	1 554
Jangkat Timur	15	1 634
Muara Siau	19	1 726
Lembah Masurai	16	2 135
Tiang Pumpung	7	871
Pamenang	22	4 493
Pamenang Barat	13	2 639
Renah Pamenang	9	2 114
Pamenang Selatan	9	1 460
Bangko	16	5 201
Bangko Barat	10	1 581
Nalo Tantan	8	2 069
Batang Masumai	12	1 257
Sungai Manau	13	1 559
Renah Pembarap	5	1 872
Pangkalan Jambu	10	1 130
Tabir	7	3 688
Tabir Ulu	6	1 291
Tabir Selatan	20	4 044
Tabir Ilir	9	1 612
Tabir Timur	14	1 329
Tabir Lintas	9	1 198
Margo Tabir	8	2 465
Tabir Barat	4	1 376
Merangin	272	50 298

Catatan/Note: ...

Sumber/Source: Dinas Pengendalian Penduduk dan Keluarga Berencana Kabupaten Merangin

Tabel 4.2.12 Target, Realisasi dan Persentase Akseptor KB Aktif di Kabupaten Merangin, 2022
Target, Realization and Percentage of Active Family Planning Acceptor in Merangin Regency, 2022

Kecamatan Subdistrict	Target Target	Realisasi Realization	Persentase Percentage
(1)	(2)	(3)	(4)
Jangkat	427	1 554	363,93
Jangkat Timur	2 014	1 634	81,13
Muara Siau	2 379	1 726	72,55
Lembah Masurai	2 187	2 135	97,62
Tiang Pumpung	5 510	871	15,81
Pamenang	1 703	4 493	263,83
Pamenang Barat	2 006	2 639	131,56
Renah Pamenang	1 828	2 114	115,65
Pamenang Selatan	1 838	1 460	79,43
Bangko	1 252	5 201	415,42
Bangko Barat	1 889	1 581	83,70
Nalo Tantan	1 933	2 069	107,04
Batang Masumai	2 109	1 257	59,60
Sungai Manau	2 097	1 559	74,34
Renah Pembarap	1 689	1 872	110,83
Pangkalan Jambu	5 835	1 130	19,37
Tabir	917	3 688	402,18
Tabir Ulu	1 527	1 291	84,54
Tabir Selatan	4 543	4 044	89,02
Tabir Ilir	3 301	1 612	48,83
Tabir Timur	1 422	1 329	93,46
Tabir Lintas	3 099	1 198	38,66
Margo Tabir	7 495	2 465	32,89
Tabir Barat	3 058	1 376	45,00
Merangin	62 058	50 298	81,05

Catatan/Note: ...

Sumber/Source: Dinas Pengendalian Penduduk dan Keluarga Berencana Kabupaten Merangin

Tabel 4.2.13 Jumlah PUS, Realisasi dan Persentase Akseptor KB Aktif di Kabupaten Merangin, 2022
Number of Couples of Childbearing Age, Realization and Percentage of Active Family Planning Acceptor in Merangin Regency, 2022

Kecamatan Subdistrict	PUS	Realisasi Realization	Persentase Percentage
(1)	(2)	(3)	(4)
Jangkat	2 232	1 554	69,62
Jangkat Timur	2 066	1 634	79,09
Muara Siau	2 148	1 726	80,35
Lembah Masurai	2 583	2 135	82,66
Tiang Pumpung	1 046	871	83,27
Pamenang	6 009	4 493	74,77
Pamenang Barat	3 429	2 639	76,96
Renah Pamenang	2 704	2 114	78,18
Pamenang Selatan	1 850	1 460	78,92
Bangko	7 036	5 201	73,92
Bangko Barat	2 071	1 581	76,34
Nalo Tantan	3 172	2 069	65,23
Batang Masumai	1 926	1 257	65,26
Sungai Manau	2 109	1 559	73,92
Renah Pembarap	2 496	1 872	75,00
Pangkalan Jambu	1 328	1 130	85,09
Tabir	5 433	3 688	67,88
Tabir Ulu	1 697	1 291	76,08
Tabir Selatan	5 389	4 044	75,04
Tabir Ilir	2 000	1 612	80,60
Tabir Timur	1 664	1 329	79,87
Tabir Lintas	1 604	1 198	74,69
Margo Tabir	3 069	2 465	80,32
Tabir Barat	1 865	1 376	73,78
MERANGIN	66 926	50 298	75,15

Catatan/Note: ...

Sumber/Source: Dinas Pengendalian Penduduk dan Keluarga Berencana Kabupaten Merangin

Tabel 4.2.14 Banyaknya Akseptor KB Baru Menurut Alat Kontrasepsi yang Dipergunakan di Kabupaten Merangin, 2022
Table *Number of New Acceptor by Contraceptive Method in Merangin Regency, 2022*

Kecamatan Subdistrict	IUD	MOP	MOW	IMPLAN
(1)	(2)	(3)	(4)	(5)
Jangkat	8	-	-	20
Jangkat Timur	-	-	-	-
Muara Siau	-	-	1	10
Lembah Masurai	1	-	-	22
Tiang Pumpung	-	-	-	9
Pamenang	6	2	8	29
Pamenang Barat	-	-	-	32
Renah Pamenang	6	-	-	12
Pamenang Selatan	2	1	-	6
Bangko	16	-	69	35
Bangko Barat	1	-	-	24
Nalo Tantau	-	-	-	8
Batang Masumai	-	-	-	13
Sungai Manau	1	-	-	16
Renah Pembarap	-	-	-	7
Pangkalan Jambu	1	-	-	5
Tabir	6	1	-	35
Tabir Ulu	2	-	-	4
Tabir Selatan	-	-	1	12
Tabir Ilir	-	-	2	11
Tabir Timur	-	-	-	1
Tabir Lintas	3	-	-	6
Margo Tabir	-	-	1	6
Tabir Barat	-	-	-	5
MERANGIN	53	4	82	328

Lanjutan Tabel/*Continued Table* 4.2.14

Kecamatan <i>Subdistrict</i>	Suntikan <i>Injection</i>	Pil <i>Pill</i>	Kondom <i>Condom</i>
(1)	(2)	(3)	(4)
Jangkat	159	72	6
Jangkat Timur	12	-	-
Muara Siau	31	9	-
Lembah Masurai	73	3	-
Tiang Pumpung	52	13	-
Pamenang	191	21	4
Pamenang Barat	111	-	-
Renah Pamenang	66	1	-
Pamenang Selatan	38	3	1
Bangko	235	6	2
Bangko Barat	28	-	-
Nalo Tantan	115	15	1
Batang Masumai	66	2	-
Sungai Manau	79	1	-
Renah Pembarap	17	-	-
Pangkalan Jambu	32	6	-
Tabir	148	6	16
Tabir Ulu	37	1	1
Tabir Selatan	92	1	-
Tabir Ilir	85	3	1
Tabir Timur	31	-	-
Tabir Lintas	38	3	3
Margo Tabir	186	5	-
Tabir Barat	109	-	-
MERANGIN	2 031	171	35

Catatan/*Note*: ...Sumber/*Source*: Dinas Pengendalian Penduduk dan Keluarga Berencana Kabupaten Merangin

Tabel 4.2.15 Banyaknya Akseptor KB Aktif Menurut Alat Kontrasepsi yang Dipergunakan di Kabupaten Merangin, 2022
Table 4.2.15 Number of Active Acceptor by Contraceptive Method in Merangin Regency, 2022

Kecamatan Subdistrict	IUD	MOP	MOW	IMPLAN
(1)	(2)	(3)	(4)	(5)
Jangkat	23	-	4	254
Jangkat Timur	36	1	9	267
Muara Siau	4	1	16	151
Lembah Masurai	14	-	19	190
Tiang Pumpung	6	-	20	109
Pamenang	219	21	77	491
Pamenang Barat	12	4	86	590
Renah Pamenang	139	-	66	353
Pamenang Selatan	40	4	22	202
Bangko	212	8	162	362
Bangko Barat	21	1	34	216
Nalo Tantan	70	1	40	167
Batang Masumai	8	-	17	227
Sungai Manau	10	-	24	151
Renah Pembarap	7	1	17	102
Pangkalan Jambu	6	-	20	128
Tabir	60	2	69	298
Tabir Ulu	38	-	22	114
Tabir Selatan	63	3	159	679
Tabir Ilir	2	1	20	249
Tabir Timur	27	1	21	153
Tabir Lintas	14	2	17	178
Margo Tabir	28	-	55	239
Tabir Barat	10	1	19	99
MERANGIN	1 069	52	1 015	5 969

Lanjutan Tabel/*Continued Table* 4.2.15

Kecamatan <i>Subdistrict</i>	Suntikan <i>Injection</i>	Pil <i>Pill</i>	Kondom <i>Condom</i>
(1)	(2)	(3)	(4)
Jangkat	1 088	144	36
Jangkat Timur	1 276	44	-
Muara Siau	1 051	490	11
Lembah Masurai	1 644	248	16
Tiang Pumpung	614	115	4
Pamenang	2 647	956	59
Pamenang Barat	1 444	411	84
Renah Pamenang	1 129	328	58
Pamenang Selatan	961	188	36
Bangko	2 883	1 373	142
Bangko Barat	991	294	16
Nalo Tantan	1 387	380	18
Batang Masumai	821	161	19
Sungai Manau	1 191	167	10
Renah Pembarap	1 477	244	20
Pangkalan Jambu	840	122	14
Tabir	2 312	903	23
Tabir Ulu	943	156	14
Tabir Selatan	2 460	622	47
Tabir Ilir	1 022	296	13
Tabir Timur	939	156	28
Tabir Lintas	671	293	14
Margo Tabir	1 679	398	34
Tabir Barat	1 137	108	1
MERANGIN	32 607	8 597	717

Catatan/*Note*: ...Sumber/*Source*: Dinas Pengendalian Penduduk dan Keluarga Berencana Kabupaten Merangin

Tabel 4.2.16 Banyaknya Pasien Rawat Inap di Rumah Sakit DKT di Kabupaten Merangin, 2022
Table *Number of Patient in DKT Hospital in Merangin Regency, 2022*

Poliklinik Polyclinic	Semester I	Semester II	Jumlah Total
(1)	(2)	(3)	(4)
1. Kebidanan/Midwifer
2. Dalam/Internis
3. Bedah/Operated
4. Mata/Eye
5. Anak/Children
6. Perinatal/Prenatal
7. VIP DP
Merangin

Catatan/Note: Data Belum Tersedia
 Sumber/Source: RS DKT Bangko/DKT Hospital Bangko

Tabel
Table 4.2.17

Banyaknya Pasien Rawat Jalan di Rumah Sakit DKT di Kabupaten Merangin, 2022
Number of General Patient in DKT Hospital in Merangin Regency, 2022

Poliklinik <i>Polyclinic</i>	Semester I	Semester II	Jumlah <i>Total</i>
(1)	(2)	(3)	(4)
1. Kebidanan/Midwifer
2. Dalam/Internis
3. Bedah/Operated
4. Mata/Eye
5. Anak/Children
6. Fisioterapi/ <i>Physiotherapy</i>
7. Gigi/ <i>Dentition</i>
8. Umum/ <i>General</i>
Merangin

Catatan/Note: Data Belum Tersedia

Sumber/Source: RS DKT Bangko/*DKT Hospital Bangko*

Tabel 4.2.18 **Banyaknya Pasien Rawat Inap dengan Kartu BPJS di RSD Kol. Abunjani di Kabupaten Merangin, 2022**
Table **Number of Patient with Health Insurance in Kol. Abunjani Hospital in Merangin Regency, 2022**

Poliklinik Polyclinic	Semester I	Semester II	Jumlah Total
(1)	(2)	(3)	(4)
1. Kebidanan/Midwifer
2. Dalam/Internis
3. Bedah/Operated
4. ICU
5. VIP Anak/VIP Children
6. VIP Baru/New VIP
7. Terpadu/Integrated
8. VIP Depati Payun
9. Kebidanan Bayi/Baby Obstetrics
10. Perinatologi/Perinatology
Merangin

Catatan/Note: Data Belum Tersedia

Sumber/Source: RSD Kol. Abunjani Bangko/Kol. Abunjani Hospital Bangko

Tabel
Table 4.2.19

**Banyaknya Pasien Rawat Jalan dengan Kartu BPJS di RSD
Kol. Abunjani di Kabupaten Merangin, 2022**
*Number of Out Patient with Health Insurance in Kol.
Abunjani Hospital in Merangin Regency, 2022*

Poliklinik <i>Polyclinic</i>	Semester I	Semester II	Jumlah <i>Total</i>
(1)	(2)	(3)	(4)
1. Kebidanan/ <i>Midwifer</i>
2. Dalam/ <i>Internis</i>
3. Bedah/ <i>Operated</i>
4. Mata/ <i>Eye</i>
5. Anak/ <i>Children</i>
6. Fisioterapi/ <i>Physiotherapy</i>
7. Gigi/ <i>Dentition</i>
8. Gizi/ <i>Nutritions</i>
9. Paru/ <i>Liver</i>
10. Akupuntur/ <i>Acupuncture</i>
11. THT
Merangin

Catatan/Note: Data Belum Tersedia

Sumber/Source: RSD Kol. Abunjani Bangko/*Kol. Abunjani Hospital Bangko*

Tabel
Table 4.2.20

**Banyaknya Pasien Rawat Jalan Umum di RSD Kol.
Abunjani di Kabupaten Merangin, 2022**
*Number of Out General Patient in Kol. Abunjani Hospital in
Merangin Regency, 2022*

Poliklinik Polyclinic	Semester I	Semester II	Jumlah Total
(1)	(2)	(3)	(4)
1. Kebidanan/Midwifer
2. Dalam/Internis
3. Bedah/Operated
4. Mata/Eye
5. Anak/Children
6. Fisioterapi/Physiotherapy
7. Gigi/Dentition
8. Gizi/Nutritions
9. Paru/Liver
10. Akupuntur/Acupuncture
11. THT
Merangin

Catatan/Note: Data Belum Tersedia

Sumber/Source: RSD Kol. Abunjani Bangko/Kol. Abunjani Hospital Bangko

4.3 AGAMA DAN SOSIAL LAINNYA RELIGION AND OTHER SOCIAL AFFAIRS

Tabel
Table

4.3.1

Jumlah Desa/Kelurahan yang Mengalami Bencana Alam Menurut Kecamatan di Kabupaten Merangin, 2019-2021

Number of Villages that Had Natural Disaster by Subdistrict in Merangin Regency, 2019-2021

Kecamatan Subdistrict	Banjir/Flood		
	2019	2020	2021
(1)	(2)	(3)	(4)
Jangkat	–	–	–
Jangkat Timur	–	–	–
Muara Siau	2	–	–
Lembah Masurai	–	–	1
Tiang Pumpung	–	–	–
Pamenang	3	5	7
Pamenang Barat	2	–	1
Renah Pamenang	1	1	1
Pamenang Selatan	–	–	1
Bangko	1	2	1
Bangko Barat	3	–	1
Nalo Tantan	3	1	–
Batang Masumai	–	–	–
Sungai Manau	2	2	1
Renah Pembarap	–	–	–
Pangkalan Jambu	4	1	–
Tabir	9	10	10
Tabir Ulu	6	4	–
Tabir Selatan	1	2	–
Tabir Ilir	–	3	3
Tabir Timur	–	2	1
Tabir Lintas	1	1	1
Margo Tabir	1	1	3
Tabir Barat	5	4	1
Merangin	44	39	33

Lanjutan Tabel/*Continued Table 4.3.1*

Kecamatan Subdistrict	Gempa Bumi/ <i>Earthquake</i>		
	2019	2020	2021
(1)	(5)	(6)	(7)
Jangkat	–	2	–
Jangkat Timur	–	–	–
Muara Siau	–	–	–
Lembah Masurai	–	–	–
Tiang Pumpung	–	–	–
Pamenang	–	–	–
Pamenang Barat	–	–	–
Renah Pamenang	–	–	–
Pamenang Selatan	–	–	–
Bangko	–	–	1
Bangko Barat	6	–	–
Nalo Tantan	–	–	–
Batang Masumai	–	–	–
Sungai Manau	–	–	–
Renah Pembarap	2	–	–
Pangkalan Jambu	–	–	–
Tabir	–	–	–
Tabir Ulu	–	–	–
Tabir Selatan	–	–	–
Tabir Ilir	–	–	–
Tabir Timur	–	–	–
Tabir Lintas	–	–	–
Margo Tabir	–	–	–
Tabir Barat	–	–	–
Merangin	8	2	1

Lanjutan Tabel/*Continued Table* 4.3.1

Kecamatan Subdistrict	Tanah Longsor/Landslide		
	2019	2020	2021
(1)	(8)	(9)	(10)
Jangkat	–	2	1
Jangkat Timur	–	–	–
Muara Siau	–	–	–
Lembah Masurai	1	1	2
Tiang Pumpung	–	–	–
Pamenang	–	–	–
Pamenang Barat	–	–	–
Renah Pamenang	–	–	1
Pamenang Selatan	–	–	–
Bangko	1	1	3
Bangko Barat	1	2	1
Nalo Tantan	–	–	–
Batang Masumai	–	–	–
Sungai Manau	1	–	–
Renah Pembarap	–	2	1
Pangkalan Jambu	1	2	–
Tabir	–	–	–
Tabir Ulu	–	–	–
Tabir Selatan	–	–	–
Tabir Ilir	–	–	–
Tabir Timur	–	–	–
Tabir Lintas	–	–	–
Margo Tabir	–	–	1
Tabir Barat	–	–	–
Merangin	5	10	10

Catatan/Note: ¹ Desa pada tabel ini termasuk Unit Permukiman Transmigrasi (UPT) yang masih dibina oleh kementerian terkait dan nagari di Kabupaten/Kota Sumatera Barat/*Villages in this table are included in Transmigration Settlement Unit which is still fostered by the relevant ministries and the nagari in the Province of Sumatera Barat*

Sumber/Source: ² Kejadian dalam setahun sebelum tahun pencacahan/*Occurrence in the last one year before the enumeration year*
BPS, Pendataan Potensi Desa (Podes)/BPS-Statistics Indonesia, Village Potential Data Collecting

Tabel
Table 4.3.2**Banyaknya Jemaah Haji Menurut Kecamatan dan Jenis Kelamin di Kabupaten Merangin, 2022**
Number of Moslem Pilgrims by Subdistrict and Sex in Merangin Regency, 2022

Kecamatan Subdistrict	Jenis Kelamin/Sex		Jumlah Total
	Laki-laki Male	Perempuan Female	
(1)	(2)	(3)	(4)
Jangkat	-	1	1
Jangkat Timur	-	-	-
Muara Siau	2	3	5
Lembah Masurai	-	-	-
Tiang Pumpung	2	6	8
Pamenang	3	6	9
Pamenang Barat	7	12	19
Renah Pamenang	3	4	7
Pamenang Selatan	2	2	4
Bangko	14	20	34
Bangko Barat	-	1	1
Nalo Tantan	-	-	-
Batang Masumai	1	2	3
Sungai Manau	3	3	6
Renah Pembarap	10	12	22
Pangkalan Jambu	1	-	1
Tabir	14	12	26
Tabir Ulu	3	5	8
Tabir Selatan	13	20	33
Tabir Ilir	-	-	-
Tabir Timur	1	1	2
Tabir Lintas	-	-	-
Margo Tabir	4	4	8
Tabir Barat	-	-	-
Merangin	83	114	197

Catatan/Note: ...

Sumber/Source: Kementerian Agama Kabupaten Merangin/Ministry of Religious Affairs of Merangin Regency

Tabel
Table 4.3.3**Banyaknya Jemaah Haji yang Meninggal/Hilang Menurut Jenis Kelamin di Kabupaten Merangin, 2008-2022**
Number of Moslem Pilgrims who Died/Lost by Sex in Merangin Regency, 2008-2022

Tahun	Jenis Kelamin/Sex		Jumlah Total
	Laki-laki Male	Perempuan Female	
(1)	(2)	(3)	(4)
2008
2009
2010
2011
2012
2013
2014
2016
2017
2018
2019	1	2	3
2020	0	0	0
2021	0	0	0
2022	0	0	0

Catatan/Note: ...

Sumber/Source: Kementerian Agama Kabupaten Merangin/Ministry of Religious Affairs of Merangin Regency

Tabel
Table 4.3.4

Banyaknya Jemaah Haji yang Diberangkatkan ke Tanah Suci Menurut Kecamatan dan Jenis Pekerjaan di Kabupaten Merangin, 2022
Number of Moslem Pilgrims Which Dispatched to The Holy Land by Subdistrict and Type of Employment in Merangin Regency, 2022

Kecamatan Subdistrict	Jenis Pekerjaan				
	PNS	TNI/POLRI	BUMN/ BUMD	Swasta	Pedagang
(1)	(2)	(3)	(4)	(5)	(6)
Jangkat	1	–	–	–	–
Jangkat Timur	–	–	–	–	–
Muara Siau	1	–	–	1	–
Lembah Masurai	–	–	–	–	–
Tiang Pumpung	1	–	–	1	–
Pamenang	–	–	–	2	–
Pamenang Barat	–	–	–	3	1
Renah Pamenang	1	–	–	–	–
Pamenang Selatan	–	–	–	–	–
Bangko	12	–	4	6	3
Bangko Barat	–	–	–	–	–
Nalo Tantan	–	–	–	–	–
Batang Masumai	–	–	–	1	–
Sungai Manau	1	–	–	2	–
Renah Pembarap	1	–	–	4	3
Pangkalan Jambu	1	–	–	–	–
Tabir	3	–	–	3	1
Tabir Ulu	1	–	–	2	–
Tabir Selatan	–	–	–	1	–
Tabir Ilir	–	–	–	–	–
Tabir Timur	–	–	–	–	–
Tabir Lintas	–	–	–	–	–
Margo Tabir	–	–	–	1	–
Tabir Barat	–	–	–	–	–
Merangin	23	–	4	27	8

Lanjutan Tabel/*Continued Table* 4.3.4

Kecamatan <i>Subdistrict</i>	Jenis Pekerjaan				Jumlah
	Petani	Ibu Rumah Tangga	Pelajar/ Mahasiswa	Lain-lain	
(1)	(2)	(3)	(4)	(5)	(6)
Jangkat	–	9	–	–	1
Jangkat Timur	–	–	–	–	-
Muara Siau	–	3	–	–	5
Lembah Masurai	–	–	–	–	-
Tiang Pumpung	2	4	–	–	8
Pamenang	1	6	–	–	9
Pamenang Barat	7	8	–	–	19
Renah Pamenang	4	2	–	–	7
Pamenang Selatan	4	–	–	–	4
Bangko	–	–	–	–	34
Bangko Barat	1	–	–	–	1
Nalo Tantan	–	–	–	–	-
Batang Masumai	–	2	–	–	3
Sungai Manau	1	2	–	–	6
Renah Pembarap	3	11	–	–	22
Pangkalan Jambu	–	–	–	–	1
Tabir	14	5	–	–	26
Tabir Ulu	3	2	–	–	8
Tabir Selatan	14	17	1	–	33
Tabir Ilir	–	–	–	–	-
Tabir Timur	–	–	–	–	2
Tabir Lintas	1	1	–	–	-
Margo Tabir	6	1	–	–	8
Tabir Barat	–	–	–	–	-
Merangin	61	73	1	–	197

Catatan/Note: ...

Sumber/Source: Kementerian Agama Kabupaten Merangin/*Ministry of Religious Affairs of Merangin Regency*

Tabel
Table 4.3.5

Banyaknya Jemaah Haji yang Diberangkatkan ke Tanah Suci Menurut Kecamatan dan Kelompok Umur di Kabupaten Merangin, 2022
Number of Moslem Pilgrims Which Dispatched to The Holy Land by Subdistrict and Age in Merangin Regency, 2022

Kecamatan Subdistrict	Kelompok Umur							Jumlah
	<20	21-30	31-40	41-50	51-60	61-70	>70	
(1)	(2)	(3)	(4)	(5)	(6)	(7)	(8)	(9)
Jangkat	-	-	-	-	1	-	-	1
Jangkat Timur	-	-	-	-	-	-	-	-
Muara Siau	-	-	-	1	1	3	-	5
Lembah Masurai	-	-	-	-	-	-	-	-
Tiang Pumpung	-	-	1	3	1	3	-	8
Pamenang	-	1	1	2	4	1	-	9
Pamenang Barat	-	-	1	8	9	1	-	19
Renah Pamenang	-	-	-	2	4	1	-	7
Pamenang Selatan	-	-	-	1	2	1	-	4
Bangko	-	-	2	11	14	7	-	34
Bangko Barat	-	-	-	-	1	-	-	1
Nalo Tantan	-	-	-	-	-	-	-	-
Batang Masumai	-	-	-	-	1	2	-	3
Sungai Manau	-	1	-	-	3	2	-	6
Renah Pembarap	-	-	2	7	9	4	-	22
Pangkalan Jambu	-	-	-	-	-	1	-	1
Tabir	-	-	1	11	9	5	-	26
Tabir Ulu	-	1	1	1	3	2	-	8
Tabir Selatan	-	-	6	8	13	6	-	33
Tabir Ilir	-	-	-	-	-	-	-	-
Tabir Timur	-	-	-	-	1	1	-	2
Tabir Lintas	-	-	-	-	-	-	-	-
Margo Tabir	-	-	2	4	2	-	-	8
Tabir Barat	-	-	-	-	-	-	-	-
Merangin	-	3	17	59	78	40	-	197

Catatan/Note: Pada Tahun 2022, tidak ada Jamaah Haji yang Diberangkatkan ke Tanah Suci Dikarenakan Situasi Covid-19

Sumber/Source: Kementerian Agama Kabupaten Merangin/Ministry of Religious Affairs of Merangin Regency

Tabel
Table 4.3.6

Banyaknya Jemaah Haji yang Diberangkatkan ke Tanah Suci Menurut Kecamatan dan Kelompok Pendidikan di Kabupaten Merangin, 2022
Number of Moslem Pilgrims Which Dispatched to The Holy Land by Subdistrict and Type of Education in Merangin Regency, 2022

Kecamatan Subdistrict	Kelompok Pendidikan					
	SD	SLTP	SLTA	DI-DIII	DIV-S1	S2/S3
(1)	(2)	(3)	(4)	(5)	(6)	(7)
Jangkat	–	–	–	1	–	–
Jangkat Timur	–	–	–	–	–	–
Muara Siau	3	–	1	–	1	–
Lembah Masurai	–	–	–	–	–	–
Tiang Pumpung	6	–	1	–	1	–
Pamenang	5	1	3	–	–	–
Pamenang Barat	13	3	1	–	2	–
Renah Pamenang	2	4	–	–	1	–
Pamenang Selatan	3	1	–	–	–	–
Bangko	3	3	12	3	13	–
Bangko Barat	1	–	–	–	–	–
Nalo Tantan	–	–	–	–	–	–
Batang Masumai	1	1	1	–	–	–
Sungai Manau	3	1	–	–	2	–
Renah Pembarap	10	6	4	–	2	–
Pangkalan Jambu	–	1	–	–	–	–
Tabir	14	2	6	1	3	–
Tabir Ulu	3	1	3	1	–	–
Tabir Selatan	13	5	14	–	1	–
Tabir Ilir	–	–	–	–	–	–
Tabir Timur	2	–	–	–	–	–
Tabir Lintas	–	–	–	–	–	–
Margo Tabir	5	2	1	–	–	–
Tabir Barat	–	–	–	–	–	–
Merangin	87	31	47	6	26	–

Catatan/Note: Pada Tahun 2022, tidak ada Jamaah Haji yang Diberangkatkan ke Tanah Suci Dikarenakan Situasi Covid-19

Sumber/Source: Kementerian Agama Kabupaten Merangin/Ministry of Religious Affairs of Merangin Regency

Tabel
Table 4.3.7

Daftar Calon Jemaah Haji Menurut Kecamatan dan Jenis Kelamin di Kabupaten Merangin dengan Perkiraan Keberangkatan Tahun 2023
List of Moslem Pilgrims by Subdistrict and Sex in Merangin Regency with an Estimated Departure in 2023

Kecamatan Subdistrict	Jenis Kelamin/Sex		Jumlah Total
	Laki-laki Male	Perempuan Female	
(1)	(2)	(3)	(4)
Jangkat
Jangkat Timur
Muara Siau
Lembah Masurai
Tiang Pumpung
Pamenang
Pamenang Barat
Renah Pamenang
Pamenang Selatan
Bangko
Bangko Barat
Nalo Tantan
Batang Masumai
Sungai Manau
Renah Pembarap
Pangkalan Jambu
Tabir
Tabir Ulu
Tabir Selatan
Tabir Ilir
Tabir Timur
Tabir Lintas
Margo Tabir
Tabir Barat
Merangin

Catatan/Note: Data Belum Tersedia

Sumber/Source: Kementerian Agama Kabupaten Merangin/Ministry of Religious Affairs of Merangin Regency

4.4 KEMISKINAN DAN PEMBANGUNAN MANUSIA POVERTY AND HUMAN DEVELOPMENT

Tabel 4.4.1 **Garis Kemiskinan, Jumlah, dan Persentase Penduduk Miskin di Kabupaten Merangin, 2015–2022**
Poverty Line, Number, and Percentage of Poor People in Merangin Regency, 2015–2022

Tahun Year	Garis Kemiskinan (rupiah/kapita/bulan) Poverty Line (rupiah/capita/month)	Jumlah Penduduk Miskin (ribu) Number of Poor People (thousand)	Persentase Penduduk Miskin Percentage of Poor People
(1)	(2)	(3)	(4)
2015	310 997	35,77	9,80
2016	325 181	36,89	9,95
2017	347 523	35,48	9,43
2018	374 250	33,95	8,88
2019	406 466	32,88	8,48
2020	440 156	33,92	8,63
2021	453 696	35,44	9,11
2022	489 880	34,14	8,70

Catatan/Note: ...

Sumber/Source: BPS, Survei Sosial Ekonomi Nasional Maret/BPS-Statistics Indonesia, March National Socioeconomic Survey

Tabel 4.4.2 **Indeks Kedalaman Kemiskinan dan Indeks Keparahan Kemiskinan di Kabupaten Merangin, 2015–2022**
Poverty Gap Index and Poverty Severity Index in Merangin Regency, 2015–2022

Tahun Year	Indeks Kedalaman Kemiskinan Poverty Gap Index	Indeks Keparahan Kemiskinan Poverty Severity Index
(1)	(2)	(3)
2015	1,57	0,32
2016	1,77	0,49
2017	1,69	0,52
2018	1,86	0,57
2019	1,39	0,38
2020	0,94	0,21
2021	1,25	0,25
2022	1,21	0,25

Catatan/Note: ...

Sumber/Source: BPS, Survei Sosial Ekonomi Nasional Maret/BPS-Statistics Indonesia, March National Socioeconomic Survey

Tabel
Table 4.4.3**Indeks Pembangunan Manusia (IPM) dan Indikator
Pembentukan di Kabupaten Merangin, 2021–2022**
*Human Development Index (HDI) and It's Constituents in
Merangin Regency, 2021–2022*

Uraian <i>Explanatory</i>	Tahun <i>Year</i>	
	2021	2022
(1)	(2)	(3)
Indeks Pembangunan Manusia (IPM) <i>Human Development Index (HDI)</i>	69,53	69,98
Angka Harapan Hidup <i>Life Expectancy</i>	71,29	71,53
Angka Harapan Lama Sekolah <i>Expected Years School</i>	12,04	12,05
Rata-rata Lama Sekolah <i>Mean Years School</i>	7,90	7,91
Pengeluaran Perkapita yang Sudah Disesuaikan (Rp) <i>Expenditure per Capita Already Adjusted (Rp)</i>	10 380	10 714
Indeks Pembangunan Gender (IPG) <i>Gender Development Index (GDI)</i>	88,24	...
Indeks Pemberdayaan Gender (IDG) <i>Gender Empowerment Index (GDI)</i>	58,51	...

Catatan/Note: ...

Sumber/Source: BPS, Survei Sosial Ekonomi Nasional Maret/BPS-Statistics Indonesia, March National Socioeconomic Survey

4.5 ADMINISTRASI DAN PELANGGARAN ADMINISTRATION AND VIOLATION

Tabel 4.5.1 **Banyaknya Surat Izin Mengemudi (SIM) Baru yang Dikeluarkan Kepolisian Resort Merangin Menurut Bulan dan Jenisnya, 2022**
Number of Driving Licenses Issued by Subdistrict Police Office in Merangin by Month and Kind, 2022

Bulan Month	A	A Umum	B1	B1 Umum	B2	B2 Umum	C	Jumlah Total
(1)	(2)	(3)	(4)	(5)	(6)	(7)	(8)	(9)
Januari/January
Februari/February
Maret/March
April/April
Mei/May
Juni/June
Juli/July
Agustus/August
September/September
Oktober/October
November/November
Desember/December
Merangin

Catatan/Note: Data Belum Tersedia

Sumber/Source: Kepolisian Resort Merangin/Subdistrict Police Office in Merangin

Tabel
Table 4.5.2

Banyaknya Surat Izin Mengemudi (SIM) Perpanjangan yang Dikeluarkan Kepolisian Resort Merangin Menurut Bulan dan Jenisnya, 2022
Number of Driving Licenses Issued by Subdistrict Police Office in Merangin by Month and Kind, 2022

Bulan Month	A	A Umum	B1	B1 Umum	B2	B2 Umum	C	Jumlah Total
(1)	(2)	(3)	(4)	(5)	(6)	(7)	(8)	(9)
Januari/January
Februari/February
Maret/March
April/April
Mei/May
Juni/June
Juli/July
Agustus/August
September/September
Oktober/October
November/November
Desember/December
Merangin

Catatan/Note: Data Belum Tersedia

Sumber/Source: Kepolisian Resort Merangin/Subdistrict Police Office in Merangin

Tabel
Table 4.5.3

Banyaknya Kendaraan Pajak Kendaraan Bermotor (PKB) dan Bea Balik Nama Kendaraan Bermotor (BBNKB) yang Diterima Kepolisian Resort Merangin Menurut Jenis Kendaraan, 2022
Number of Vehicle Taxes and Transfer of Motor Vehicle Title Fee Received by Subdistrict Police Office in Merangin by Kind of Vehicle, 2022

Jenis Kendaraan Kind of Vehicle	PKB	BBNKB
(1)	(2)	(3)
1. A-1 Sedan, Jeep, Station Wagon (Tidak Umum)	10 149	13
2. A-2 Sedan, Jeep, Station Wagon (Umum)	6	-
3. B-1 Bus, Micro Bus (Tidak Umum)	21	-
4. B-2 Bus, Micro Bus (Umum)	101	-
5. C-1 Truck, Pick Up (Tidak Umum)	2 426	1
6. C-2 Truck, Pick Up (Umum)	1 115	1
7. D-1 Kendaraan Khusus (Tidak Umum)	-	-
8. D-2 Kendaraan Khusus (Umum)	-	-
9. E Sepeda Motor, Scooter	29 826	-
10. F Kendaraan Bermotor Diatas Air	-	1
Merangin	43 644	16

Catatan/Note: ...

Sumber/Source: Samsat Kabupaten Merangin

Tabel
Table 4.5.4

Jumlah Pelanggaran Lalu Lintas Roda Dua Menurut Jenisnya di Kabupaten Merangin, 2022
Number of Traffic Violation by Kind of Violation in Merangin Regency, 2022

Jenis Pelanggaran <i>Violations</i>	Jumlah <i>Total</i>
(1)	(2)
1. Kelengkapan Surat-surat	...
2. Perlengkapan	...
3. Muatan	...
4. Kecepatan	...
5. Marka/Rambu Lalu Lintas	...
6. Lain-lain	...
Merangin	...

Catatan/Note: Data Belum Tersedia

Sumber/Source: Kepolisian Resort Merangin/Subdistrict Police Office in Merangin

Tabel 4.5.5 Jumlah Pelanggaran Lalu Lintas Roda Empat Menurut Jenisnya di Kabupaten Merangin, 2022
Number of Traffic Violation by Kind of Violation in Merangin Regency, 2022

Jenis Pelanggaran Violations	Jumlah Total
(1)	(2)
1. Kelengkapan Surat-surat	...
2. Perlengkapan	...
3. Muatan	...
4. Kecepatan	...
5. Marka/Rambu Lalu Lintas	...
6. Lain-lain	...
Merangin	...

Catatan/Note: Data Belum Tersedia

Sumber/Source: Kepolisian Resort Merangin/Subdistrict Police Office in Merangin

Tabel
Table 4.5.6

Banyaknya Pelanggaran Lalu Lintas Menurut Jenis Pekerjaan di Kabupaten Merangin, 2022
Number of Traffic Violation by Occupation in Merangin Regency, 2022

Bulan Month	Sopir Driver	PNS Civil Servant	Petani Farmer	Swasta Private
(1)	(2)	(4)	(5)	(6)
Januari/January
Februari/February
Maret/March
April/April
Mei/May
Juni/June
Juli/July
Agustus/August
September/September
Oktober/October
November/November
Desember/December
Merangin

Lanjutan Tabel/Continued Table 4.5.6

Bulan Month	Mahasiswa/ Pelajar College Student/ Student	Pedagang Trader	Buruh Laborer	Lainnya Other
(1)	(2)	(3)	(4)	(5)
Januari/January
Februari/February
Maret/March
April/April
Mei/May
Juni/June
Juli/July
Agustus/August
September/September
Oktober/October
November/November
Desember/December
Merangin

Catatan/Note: Data Belum Tersedia

Sumber/Source: Kepolisian Resort Merangin/Subdistrict Police Office in Merangin

Tabel
Table 4.5.7**Banyaknya Pelanggaran Lalu Lintas dan Denda yang
Dibayarkan di Kabupaten Merangin, 2022**
**Number of Traffic Violation and Fine Paid in Merangin
Regency, 2022**

Bulan Month	Pelanggaran Violations	Denda (Rp) Fine
(1)	(2)	(3)
Januari/January
Februari/February
Maret/March
April/April
Mei/May
Juni/June
Juli/July
Agustus/August
September/September
Oktober/October
November/November
Desember/December
Merangin

Catatan/Note: Data Belum Tersedia

Sumber/Source: Kepolisian Resort Merangin/Subdistrict Police Office in Merangin

4.6 KRIMINALITAS CRIME

Tabel 4.6.1 Banyaknya Perkara yang Diterima Pengadilan Agama Menurut Bulan di Kabupaten Merangin, 2022
Number of Crimes Received by Religious Court in Merangin Regency, 2022

Uraian <i>Explanation</i>	Jan <i>Jan</i>	Feb <i>Feb</i>	Mar <i>Mar</i>	Apr <i>Apr</i>	Mei <i>Mei</i>	Jun <i>Jun</i>
(1)	(2)	(3)	(4)	(5)	(6)	(7)
1. Dispensasi Kawin	8	2	2	2	4	16
2. Pengesahan Nikah	-	-	-	-	-	-
3. Izin Poligami	-	-	-	-	-	-
4. Cerai Talak	23	15	15	3	7	17
5. Cerai Gugat	48	27	34	13	28	32
6. Fasakh	-	-	-	-	-	-
7. Nafkah Isteri	-	-	-	-	-	-
8. Penetapan Ahli Waris	-	-	2	-	-	2
9. Wakaf	-	-	-	-	-	-
10. Kewarisan	-	1	1	-	-	-
11. Hibah	-	-	-	-	-	-
12. Penunjukan Wali	-	-	-	-	-	-
13. Pencabutan Kekuasaan Wali	-	-	-	-	-	-
14. Ekonomi Syariah	-	-	-	-	-	-
15. Wasiat	-	-	-	-	-	-
16. Isbat Nikah	6	6	2	5	1	10
17. Wali Adhol	1	-	-	-	-	-
18. Harta Bersama	-	-	1	-	-	-
19. Penguasaan Anak	-	-	-	-	-	-
20. Perwalian	1	1	-	-	-	-

Lanjutan Tabel/*Continued Table 4.6.1*

Uraian <i>Explanation</i>		Jul <i>Jul</i>	Agus <i>Agust</i>	Sep <i>Sep</i>	Okt <i>Oct</i>	Nov <i>Nov</i>	Des <i>Dec</i>
(1)		(2)	(3)	(4)	(5)	(6)	(7)
1.	Dispensasi Kawin	5	4	9	3	5	3
2.	Pengesahan Nikah	-	-	-	-	-	-
3.	Izin Poligami	-	-	-	-	-	-
4.	Cerai Talak	13	12	11	6	15	2
5.	Cerai Gugat	32	31	37	24	32	14
6.	Fasakh	-	-	-	-	-	-
7.	Nafkah Isteri	-	-	-	-	-	-
8.	Penetapan Ahli Waris	1	1	-	-	1	-
9.	Wakaf	-	-	-	-	-	-
10.	Kewarisan	-	-	-	-	-	-
11.	Hibah	-	-	-	-	-	-
12.	Penunjukan Wali	-	-	-	-	-	-
13.	Pencabutan Kekuasaan Wali	-	-	-	-	-	-
14.	Ekonomi Syariah	-	-	2	-	-	-
15.	Wasiat	-	-	-	-	-	-
16.	Isbat Nikah	5	5	2	1	4	-
17.	Wali Adhol	-	-	1	-	-	-
18.	Harta Bersama	1	-	-	-	-	-
19.	Penguasaan Anak	-	-	-	-	1	-
20.	Perwalian	-	-	-	-	-	-

Catatan/Note: ...

Sumber/Source: Pengadilan Agama Kabupaten Merangin/*Religious Court of Merangin Regency*

Tabel
Table 4.6.2**Banyaknya Perkara yang Diputuskan Pengadilan Agama Menurut Bulan di Kabupaten Merangin, 2022**
Number of Crimes Resolved by Religious Court in Merangin Regency, 2022

Uraian Explanation	Jan Jan	Feb Feb	Mar Mar	Apr Apr	Mei Mei	Jun Jun
(1)	(2)	(3)	(4)	(5)	(6)	(7)
1. Dispensasi Kawin	7	1	4	2	3	13
2. Pengesahan Nikah	-	-	-	-	-	-
3. Izin Poligami	-	-	-	-	-	-
4. Cerai Talak	13	19	13	9	4	13
5. Cerai Gugat	24	35	34	24	12	46
6. Fasakh	-	-	-	-	-	-
7. Nafkah Isteri	-	-	-	-	-	-
8. Penetapan Ahli Waris	-	-	1	1	-	1
9. Wakaf	-	-	-	-	-	-
10. Kewarisan	-	1	-	-	-	1
11. Hibah	-	-	-	-	-	-
12. Penunjukan Wali	-	-	-	-	-	-
13. Pencabutan Kekuasaan Wali	-	-	-	-	-	-
14. Ekonomi Syariah	-	-	-	-	-	-
15. Wasiat	-	-	-	-	-	-
16. Isbat Nikah	1	5	7	3	1	6
17. Wali Adhol	-	1	-	-	-	-
18. Harta Bersama	-	-	-	-	1	-
19. Penguasaan Anak	-	-	-	-	-	-
20. Perwalian	-	1	1	-	-	-

Lanjutan Tabel/*Continued Table 4.6.2*

Uraian Explanation	Jul Jul	Agus Agust	Sep Sep	Okt Oct	Nov Nov	Des Dec
(1)	(2)	(3)	(4)	(5)	(6)	(7)
1. Dispensasi Kawin	9	3	8	5	2	6
2. Pengesahan Nikah	-	-	-	-	-	-
3. Izin Poligami	-	-	-	-	-	-
4. Cerai Talak	13	15	11	8	11	9
5. Cerai Gugat	16	36	24	39	25	37
6. Fasakh	-	-	-	-	-	-
7. Nafkah Isteri	-	-	-	-	-	-
8. Penetapan Ahli Waris	1	1	1	-	-	-
9. Wakaf	-	-	-	-	-	-
10. Kewarisan	-	-	-	-	-	-
11. Hibah	-	-	-	-	-	-
12. Penunjukan Wali	-	-	-	-	-	-
13. Pencabutan Kekuasaan Wali	-	-	-	-	-	-
14. Ekonomi Syariah	-	-	1	1	-	-
15. Wasiat	-	-	-	-	-	-
16. Isbat Nikah	7	6	4	1	3	1
17. Wali Adhol	-	-	-	1	-	-
18. Harta Bersama	-	-	1	-	-	-
19. Penguasaan Anak	-	-	-	-	-	1
20. Perwalian	-	-	-	-	-	1

Catatan/Note: ...

Sumber/Source: Pengadilan Agama Kabupaten Merangin/*Religious Court of Merangin Regency*

Tabel
Table 4.6.3**Banyaknya Kasus Pidana Diputuskan dan Terdakwa/**
Tertuduh Menurut Jenis Kelamin di Kabupaten Merangin,
2022
Number of Crime Solved and Accused by Sex in Merangin
Regency, 2022

Bulan Month	Kasus Pidana Diputuskan Crime Solved	Terdakwa/Tertuduh Accused	
		Laki-laki Male	Perempuan Female
(1)	(2)	(3)	(4)
1. Januari/January	19	23	1
2. Februari/February	10	12	-
3. Maret/March	20	24	1
4. April/April	11	12	-
5. Mei/May	5	5	-
6. Juni/June	20	24	1
7. Juli/July	21	23	2
8. Agustus/August	10	11	1
9. September/September	19	20	1
10. Oktober/October	22	23	-
11. November/November	10	11	1
12. Desember/December	19	20	1
MERANGIN	186	208	9

Catatan/Note: ...

Sumber/Source: Pengadilan Negeri Bangko/State Court of Bangko

Tabel
Table 4.6.4

Banyaknya Perkara Pidana dan Perdata yang Masuk dan yang Telah Diputuskan oleh Pengadilan Negeri Bangko, 2015-2022
Number of Civil and Criminal Cases Reported and Settled in State Court of Bangko, 2015-2022

Tahun Year	Pidana Criminal			Perdata Civil		
	Masuk Reported	Putus Settled	Sisa To be Settled	Masuk Reported	Putus Settled	Sisa To be Settled
(1)	(2)	(3)	(4)	(5)	(6)	(7)
2015	215	174	41	20	17	3
2016	218	200	18	23	18	5
2017	221	213	26	39	26	13
2018	206	209	23	63	62	14
2019	266	264	25	56	65	5
2020	262	272	15	102	102	5
2021	233	221	27	104	94	15
2022	195	161	34	95	82	13

Catatan/Note: ...

Sumber/Source: Pengadilan Negeri Bangko/State Court of Bangko

Tabel
Table 4.6.5**Banyaknya Perkara Masuk, Diselesaikan dan Tahanan Menurut Bulan di Kejaksaan Negeri Kabupaten Merangin, 2022**
Number of Crime Reported, Solved and Prisoners by Month in Public Prosecutor of Merangin Regency, 2022

Bulan Month	Banyaknya Perkara yang Masuk Number of Entered Cases	Jumlah Tahanan Number of Prisoners	Perkara yang Diselesaikan Number of Law Suits Already Finished
(1)	(2)	(3)	(4)
1. Januari/January	18	13	8
2. Februari/February	15	15	10
3. Maret/March	17	12	9
4. April/April	24	22	20
5. Mei/May	6	12	8
6. Juni/June	21	13	8
7. Juli/July	22	15	7
8. Agustus/August	15	24	10
9. September/September	27	11	20
10. Oktober/October	13	24	9
11. November/November	23	17	11
12. Desember/December	18	32	14
MERANGIN	219	200	134

Catatan/Note: ...

Sumber/Source: Kejaksaan Negeri Bangko/Public Prosecutor Office Bangko

Tabel
Table 4.6.6

**Banyaknya Perkara Pidana yang Dapat Diselesaikan di
Kejaksaan Negeri Bangko dengan Acara Pemeriksaan
Biasa/Singkat, 2022**
*Number of Criminal Case Resolved by Public Prosecutor
Office Bangko with Regular/Short Interrogation, 2022*

Tindak Pidana <i>Criminal Act</i>	Jumlah Perkara yang Masuk <i>Number of Entered Cases</i>	Jumlah Perkara Tunggakan <i>Number of Cases in Arrears</i>	Perkara yang Telah Diselesaikan <i>Number of Law Suits Already Finished</i>	Perkara yang Belum Diselesaikan <i>Number of Law Suits Not Already Finished</i>
(1)	(2)	(3)	(4)	(5)
Narkoba	50	12	62	12
Perkosaan	-	-	-	-
Perampokan	4	4	-	4
Pencurian	32	2	30	2
Kehutanan	3	-	3	-
KDRT	-	-	-	-
Perjudian	4	-	4	-
Perlindungan Anak	19	4	15	4
Senjata Api/tajam	4	-	4	-
Perkebunan	-	-	-	-
Laka Lantas	3	-	3	-
Pembunuhan	4	-	4	-
Pertambangan	14	1	13	1
Perkara Lainnya	81	6	75	6

Catatan/Note: ...

Sumber/Source: Kejaksaan Negeri Bangko/*Public Prosecutor Office Bangko*

Tabel
Table 4.6.7**Banyaknya Narapidana Menurut Bulan dan Lamanya Hukuman di Kabupaten Merangin, 2022**
Number of Prisoners by Month and Time in Jail in Merangin Regency, 2022

Bulan Month	Lamanya Hukuman/Time in Jail			
	> 1 Tahun more than 1 year		3 Bulan - 1 Tahun 3 months - 1 year	
	Laki-laki Male	Perempuan Female	Laki-laki Male	Perempuan Female
(1)	(2)	(3)	(4)	(5)
1. Januari/January
2. Februari/February
3. Maret/March
4. April/April
5. Mei/May
6. Juni/June
7. Juli/July
8. Agustus/August
9. September/September
10. Oktober/October
11. November/November
12. Desember/December
Merangin

Lanjutan Tabel/*Continued Table 4.6.7*

Bulan Month	Lamanya Hukuman/ <i>Time in Jail</i>			
	< 3 Bulan <i>less than 3 months</i>		Jumlah Total	
	Laki-laki Male	Perempuan Female	Laki-laki Male	Perempuan Female
(1)	(2)	(3)	(4)	(5)
1. Januari/ <i>January</i>
2. Februari/ <i>February</i>
3. Maret/ <i>March</i>
4. April/ <i>April</i>
5. Mei/ <i>May</i>
6. Juni/ <i>June</i>
7. Juli/ <i>July</i>
8. Agustus/ <i>August</i>
9. September/ <i>September</i>
10. Oktober/ <i>October</i>
11. November/ <i>November</i>
12. Desember/ <i>December</i>
Merangin

Catatan/*Note*: Data Belum Tersedia

Sumber/*Source*: Lembaga Pemasyarakatan Kabupaten Merangin/*Rehabilitation/Jail Office of Merangin Regency*

Tabel
Table 4.6.8**Banyaknya Narapidana Menurut Bulan, Kelompok dan Jenis Kelamin di Kabupaten Merangin, 2022**
Number of Prisoners by Month, Group and Sex in Merangin Regency, 2022

Bulan Month	Dewasa Adult		Remaja Teenager	
	Laki-laki Male	Perempuan Female	Laki-laki Male	Perempuan Female
(1)	(2)	(3)	(4)	(5)
1. Januari/January
2. Februari/February
3. Maret/March
4. April/April
5. Mei/May
6. Juni/June
7. Juli/July
8. Agustus/August
9. September/September
10. Oktober/October
11. November/November
12. Desember/December
Merangin

Lanjutan Tabel/*Continued Table 4.6.8*

Bulan <i>Month</i>	Anak-anak <i>Kids</i>		Jumlah <i>Total</i>	
	Laki-laki <i>Male</i>	Perempuan <i>Female</i>	Laki-laki <i>Male</i>	Perempuan <i>Female</i>
(1)	(2)	(3)	(4)	(5)
1. Januari/ <i>January</i>
2. Februari/ <i>February</i>
3. Maret/ <i>March</i>
4. April/ <i>April</i>
5. Mei/ <i>May</i>
6. Juni/ <i>June</i>
7. Juli/ <i>July</i>
8. Agustus/ <i>August</i>
9. September/ <i>September</i>
10. Oktober/ <i>October</i>
11. November/ <i>November</i>
12. Desember/ <i>December</i>
Merangin

Catatan/Note: Data Belum Tersedia

Sumber/Source: Lembaga Pemasyarakatan Kabupaten Merangin/*Rehabilitation/Jail Office of Merangin Regency*

Tabel
Table 4.6.9**Banyaknya Narapidana Menurut Jenis Kejahatan/
Pelanggaran dan Jenis Kelamin di Kabupaten Merangin,
2022**
**Number of Prisoners by Kind of Crime and Sex in Merangin
Regency, 2022**

	Jenis Pelanggaran <i>Kind of Crime</i>	Jenis Kelamin/Sex		Jumlah <i>Total</i>
		Laki-laki <i>Male</i>	Perempuan <i>Female</i>	
	(1)	(2)	(3)	(4)
1.	Politik terhadap Kepala Negara
2.	Ketertiban Umum
3.	Pembakaran
4.	Kesusilaan
5.	Perjudian
6.	Penculikan
7.	Pembunuhan
8.	Penganiayaan
9.	Pencurian
10.	Perampokan
11.	Memeras/Mengancam
12.	Penggelapan
13.	Penipuan
14.	Penadahan
15.	Lain-lain Kejahatan
16.	Kejahatan Ekonomi
17.	Pelanggaran KUHP
18.	Pelanggaran Ekonomi
19.	Narkotika
20.	Psikotropika
21.	Korupsi
22.	Kehutanan
23.	Terorisme
24.	Lain-lain

Catatan/Note: Data Belum Tersedia

Sumber/Source: Lembaga Pemasyarakatan Kabupaten Merangin/Rehabilitation/Jail Office of Merangin Regency

4.7 PERTANAHAN LAND

Tabel 4.7.1 Banyaknya Persil Bidang Tanah yang Diberi Sertifikat di Kabupaten Merangin, 2012-2022
The Amount of The Certificated Land in Merangin Regency, 2012-2022

Tahun Year	Hak Milik Ownership	Hak Guna Bangunan Construction	Hak Pakai User	Hak Guna Usaha Cultivation	Hak Tanggung Dependent	Jumlah Total
(1)	(2)	(3)	(4)	(5)	(6)	(7)
2012	1 678	167	82	-	1 465	3 392
2013	4 270	-	62	-	4 300	8 632
2014	3 342	58	84	1	2 791	6 276
2015	5 437	94	95	1	2 405	8 031
2016	4 470	125	71	-	2 263	6 929
2017	15 378	13	-	3	1 711	17 105
2018	13 736	4	45	-	2 037	15 822
2019	19 466	483	153	-	3 039	23 141
2020	8 644	609	140	-	1 774	11 167
2021	17 974	252	229	-	3 208	21 663
2022	14 162	598	175	-	2 721	14 935

Catatan/Note: ...

Sumber/Source: Kantor Pertanahan Kabupaten Merangin/Land Agency of Merangin Regency

Tabel
Table 4.7.2**Banyaknya Peralihan Hak Atas Tanah di Kabupaten Merangin, 2012-2022**
The Amount Change of The Right on Land in Merangin Regency, 2012-2022

Tahun Year	Jual Beli dan Hibah	Warisan	Wakaf	Balik Nama Sebagian	Perubahan Hak	Penggabungan Hak	Jumlah Total
(1)	(2)	(3)	(4)	(5)	(6)	(7)	(8)
2012	2 864	109	1	1 211	14	73	4 272
2013	2 392	177	1	-	11	-	2 521
2014	1 966	108	3	304	11	8	2 400
2015	2 200	121	10	-	3	19	3 535
2016	2 332	142	7	33	12	5	2 531
2017	1 794	88	5	-	13	8	1 908
2018	1 691	118	2	-	9	11	1 831
2019	1 887	129	82	-	12	12	2 122
2020	1 007	78	62	-	7	8	1 162
2021	896	118	1	-	25	10	1 050
2022	1 300	154	33	-	25	11	1 512

Catatan/Note: ...

Sumber/Source: Kantor Pertanahan Kabupaten Merangin/Land Agency of Merangin Regency

Tabel
Table 4.7.3

**Banyaknya Pencatatan Peralihan Hak Atas Tanah di
Kabupaten Merangin, 2012-2022**
*The Amount of Registered Land Right Change in Merangin
Regency, 2012-2022*

Tahun Year	SKPT	ROYA	Kutipan/Salinan/ Pengecekan	Izin Perubahan Penggunaan Tanah
(1)	(2)	(3)	(4)	(5)
2012	18	854	4 283	53
2013	24	1 056	4 891	64
2014	75	1 098	5 148	45
2015	184	1 114	5 005	65
2016	250	1 324	4 874	83
2017	203	1 115	3 964	58
2018	202	1 440	4 514	80
2019	168	1 820	6 340	60
2020	70	1 170	2 994	61
2021	119	1 677	4 625	53
2022	113	1 563	4 882	82

Lanjutan Tabel/*Continued Table 4.7.3*

Tahun Year	Ralat Nama	Sertifikat Pengganti	Sita Perwalian/ Waris	Jumlah Total
(1)	(2)	(3)	(4)	(5)
2012	23	105	-	5 336
2013	37	70	-	6 142
2014	37	44	-	6447
2015	-	68	63	6 434
2016	18	85	-	6 634
2017	24	53	-	5 417
2018	26	39	-	6 236
2019	111	79	-	8 388
2020	63	36	-	4 295
2021	9	33	-	6 516
2022	141	43	-	6 824

Catatan/Note: ...

Sumber/Source: Kantor Pertanahan Kabupaten Merangin/*Land Agency of Merangin Regency*

Tabel
Table 4.7.4

Luas Tanah yang Diberi Izin Perubahan Penggunaan Tanah di Kabupaten Merangin, 2022
The Amount of Permitted Land in Use Changes in Merangin Regency, 2022

Bulan <i>Month</i>	Luas yang Dimohon (m ²)	Luas yang Diberikan (m ²)	Luas Sisa	Jenis Peruntukan
(1)	(2)	(3)	(4)	(5)
1. Januari	-	-	-	-
2. Februari	-	-	-	-
3. Maret	-	-	-	-
4. April	1 506 000	1 506 000	-	Perkebunan Kelapa Sawit
5. Mei	-	-	-	-
6. Juni	-	-	-	-
7. Juli	-	-	-	-
8. Agustus	-	-	-	-
9. September	-	-	-	-
10. Oktober	-	-	-	-
11. November	-	-	-	-
12. Desember	-	-	-	-

Catatan/Note: ...

Sumber/Source: Kantor Pertanahan Kabupaten Merangin/Land Agency of Merangin Regency

Tabel
Table 4.7.5**Luas Tanah yang Diberi Izin Lokasi di Kabupaten Merangin, 2022**
The Amount of Permitted Location Land in Merangin Regency, 2022

Bulan Month	Luas yang Dimohon (m ²)	Luas yang Disetujui (m ²)	Jenis Peruntukan Tanah
(1)	(2)	(3)	(4)
1. Januari	24 294	24 294	Pembangunan Rumah Tinggal
2. Februari	21 856	21 856	Pembangunan Rumah Tinggal
3. Maret	19 811	19 811	Pembangunan Rumah Tinggal
4. April	23 387	23 387	Pembangunan Rumah Tinggal
5. Mei	12 976	12 976	Pembangunan Rumah Tinggal
6. Juni	38 080	38 080	Pembangunan Rumah Tinggal
7. Juli	129 728	129 728	Pembangunan Rumah, Emplasemen Sementara, Tempat Penyimpanan Buah Sawit
8. Agustus	42 353	42 353	Pembangunan Rumah Tinggal, Real Estate yang dimiliki sendiri atau disewa
9. September	22 117	22 117	Pembangunan Rumah Tinggal, Emplasemen Sementara
10. Oktober	29 604	29 604	Pembangunan Rumah Tinggal, Pembangunan Tower PLN
11. November	8 653 368	8 653 368	Pembangunan Rumah Tinggal, Pembangunan Bendungan, Pabrik Pengolahan Minyak Kelapa Sawit
12. Desember	8 600	8 600	Pembangunan Rumah Tinggal, Pembangunan Musala

Catatan/Note: Data Belum Tersedia

Sumber/Source: Kantor Pertanahan Kabupaten Merangin/Land Agency of Merangin Regency

**PERTANIAN, KEHUTANAN, PETERNAKAN,
DAN PERIKANAN***PERTANIAN, KEHUTANAN, PETERNAKAN,
DAN PERIKANAN***Produksi Tanaman Sayuran**
Kabupaten Merangin Tahun 2022*

PENJELASAN TEKNIS

TECHNICAL NOTES

1. Tanaman sayuran dan buah-buahan semusim Tanaman sayuran semusim adalah tanaman sumber vitamin, garam mineral dan lain-lain yang dikonsumsi dari bagian tanaman yang berupa daun, bunga, buah, dan umbinya, yang berumur kurang dari satu tahun.
2. Tanaman buah-buahan semusim adalah tanaman sumber vitamin, garam mineral, dan lain-lain yang dikonsumsi dari bagian tanaman yang berupa buah, berumur kurang dari satu tahun, tidak berbentuk pohon/rumpun tetapi menjalar dan berbatang lunak.
3. Tanaman buah-buahan tahunan adalah tanaman sumber vitamin, garam mineral, dan lain-lain yang dikonsumsi dari bagian tanaman yang berupa buah dan merupakan tanaman tahunan.
4. Tanaman sayuran tahunan adalah tanaman sumber vitamin, garam mineral, dan lain-lain yang dikonsumsi dari bagian tanaman yang berupa daun dan atau buah yang berumur lebih dari satu tahun.
5. Tanaman biofarmaka adalah tanaman yang bermanfaat untuk obat-obatan, kosmetik, dan kesehatan yang dikonsumsi atau digunakan dari bagian-bagian tanaman seperti daun, batang, buah, umbi (rimpang) ataupun akar.

1. *Seasonal vegetable plants are plants which are the sources of vitamin, mineral salt, etc, consumed from the part of the plant in the form of leaf, flower, fruit, and root with the age of less than one year.*
2. *Seasonal fruit plants are plants which are the sources of vitamin, mineral salt, etc, consumed from the part of the plant in the form of fruits. These plants are creeps with the age of less than one year.*
3. *Annual fruit plants are plants which are the sources of vitamin, contained mineral salt, etc, consumed from the part of plant in the form of fruit and more than one year of age.*
4. *Annual vegetable plants are plants which are the sources of vitamin, contained mineral salt, etc, consumed from the part of the plant in the form of vegetable and more than one year of age.*
5. *Medicinal plants are plants which are useful for medicine. It is consumed from part of the plant such as leaf, flower, fruit, tuber, and root.*
6. *Ornamental plants are plants which have a beauty value, either in shape, colour of leaf or crown of flower, and they are often used as a yard decorator.*
7. *Harvested area of horticulture is area which vegetable, fruit, medicinal and ornamental plant of crop harvested during the period*

6. Tanaman hias adalah tanaman yang mempunyai nilai keindahan baik bentuk, warna daun, tajuk maupun bunganya, sering digunakan untuk penghias pekarangan dan lain sebagainya.
 7. Luas Panen tanaman hortikultura adalah luas tanaman sayuran, buah-buahan, biofarmaka, dan tanaman hias yang diambil hasilnya/dipanen pada periode pelaporan.
 8. Luas panen untuk tanaman sayuran adalah luas tanaman yang dipanen sekaligus/habis/dibongkar dan luas tanaman yang dipanen berkali-kali (lebih dari satu kali)/belum habis.
 9. Produksi hortikultura adalah hasil menurut bentuk produk dari setiap tanaman sayuran, buah-buahan, biofarmaka dan tanaman hias yang diambil berdasarkan luas yang dipanen/tanaman yang menghasilkan pada bulan/triwulan laporan.
 10. Data perkebunan besar dikumpulkan oleh BPS setiap bulan secara lengkap (sensus bulanan) dengan sistem surat pos. Khusus untuk tanaman kelapa, cengkeh, dan kapok, datanya diperoleh dari Direktorat Jenderal Perkebunan. Data perkebunan rakyat juga diperoleh dari Direktorat Jenderal Perkebunan.
8. *Harvested area of vegetables is area of entirely plant harvested/ demolished and plant harvested several times/undemolished.*
 9. *Horticulture production is the standard production quantity form of vegetable, fruit, medicinal and ornamental plant based on harvested area/the number of production plants reported monthly/quarterly.*
 10. *Data on estates are collected by the BPS every month on complete basis through a mailing system. Data on coconut, clove, and kapok, as well as on smallholder plantation, are acquired from the Directorate General of Estates.*

ULASAN

DESCRIPTION

- | | |
|---|---|
| <p>1. Lahan panen tanaman sayuran cabai besar terluas di Kabupaten Merangin pada tahun 2022 terdapat di Kecamatan Jangkat (339 ha), diikuti oleh Kecamatan Tabir seluas 85 ha. Sedangkan produksi tanaman sayuran cabai besar terbanyak terdapat di Kecamatan Jangkat (21.885 kuintal), diikuti oleh Kecamatan Pangkalan Jambu dan Kecamatan Tabir Ilir masing-masing sebanyak 5.040 kuintal dan 3.530 kuintal.</p> | <p>1. <i>The widest big chilli vegetable crop in Merangin Regency in 2022 is in Jangkat District (339 ha), followed by Tabir District is about 85 ha. While the highest production of big chilli vegetables was in Jangkat District (21,885 quintal), followed by Pangkalan Jambu District and Tabir Ilir District, each 5,040 quintal and 3,530 quintal.</i></p> |
| <p>2. Dalam sub bab ini disajikan pula beberapa komoditi, salah satunya produksi tomat. Produksi tomat Kabupaten Merangin tahun 2022 sebesar 6.000 kuintal, mengalami penurunan dibandingkan dengan tahun sebelumnya yang berjumlah hingga 7.702 kuintal.</p> | <p>2. <i>This sub-chapter also presents several commodities, one of which is tomato production. Merangin Regency tomato production in 2022 is 6,000 quintals, a decrease compared to the previous year which amounted to 7,702 quintals.</i></p> |
| <p>3. Data-data tanaman biofarmaka terdapat di tabel 5.1.5-5.1.8, sedangkan data-data mengenai tanaman hias terdapat di tabel 5.1.9-5.1.12.</p> | <p>3. <i>Biopharmaca plants data be found in table 5.1.5-5.1.8. Meanwhile, ornamental plants data can be found in table 5.1.9-5.1.12.</i></p> |
| <p>4. Perkebunan di Kabupaten Merangin pada umumnya adalah perkebunan rakyat. Produksi perkebunan rakyat tahun 2022 yang terbesar adalah komoditi kelapa sawit sebesar 210.171 ton, selain itu produksi terbesar lainnya yaitu komoditi karet sebesar 77.959 ton.</p> | <p>4. <i>Smallholdings is the largest part of estate crops in Merangin Regency. The largest smallholder production in 2022 is the commodity of palm oil which is 210,171 tons, besides that the other largest production is the commodity of rubber with 77,959 tons.</i></p> |

Gambar 5.1
Figures

Produksi Buah-buahan menurut Jenis Tanaman (kuintal), 2022*
Production of Fruits by Kind of Plant (quintal), 2022*




Catatan/Note : Angka Sementara

Sumber/Source : BPS, Statistik Pertanian Hortikultura SPH-BST/BPS-Statistics Indonesia, Agricultural Statistic for Horticulture SPH-BST

Gambar 5.2
Figures

Produksi Perkebunan menurut Jenis Tanaman, 2022*
Production of Estate Crops by Kind of Plant, 2022*



Catatan/Note : Angka Sementara

Sumber/Source : Dinas Peternakan dan Perkebunan Kabupaten Merangin/Livestock and Plantation Office of Merangin Regency

**5.1 TANAMAN PANGAN DAN HORTIKULTURA
FOOD PLANT AND HORTICULTURE**

Tabel 5.1.1 Luas Panen Tanaman Sayuran Menurut Kecamatan dan Jenis Tanaman di Kabupaten Merangin (ha), 2021 dan 2022
Harvested Area of Vegetables by Subdistrict and Kind of Plant in Merangin Regency (ha), 2021 and 2022

Kecamatan Subdistrict	Bawang Merah Shallot		Cabai Besar Big Chili	
	2021	2022*	2021	2022*
(1)	(2)	(3)	(4)	(5)
Jangkat	18	13	109	339
Jangkat Timur	19	15	-	-
Muara Siau	-	-	-	-
Lembah Masurai	34	33	40	23
Tiang Pumpung	-	-	7	4
Pamenang	6	1	-	-
Pamenang Barat	-	-	-	-
Renah Pamenang	2	-	2	-
Pamenang Selatan	1	-	3	-
Bangko	-	-	22	11
Bangko Barat	-	-	20	23
Nalo Tantan	-	-	-	-
Batang Masumai	-	-	7	4
Sungai Manau	-	-	-	-
Renah Pembarap	-	-	-	-
Pangkalan Jambu	-	-	-	-
Tabir	-	-	21	85
Tabir Ulu	-	-	-	-
Tabir Selatan	-	-	10	1
Tabir Ilir	-	-	7	18
Tabir Timur	-	-	6	1
Tabir Lintas	-	-	4	-
Margo Tabir	-	-	2	-
Tabir Barat	-	-	-	-
Merangin	79	62	260	509

Lanjutan Tabel/Continued Table 5.1.1

Kecamatan Subdistrict	Cabai Rawit Chili/Cayenne Pepper		Kentang Potato	
	2021	2022*	2021	2022*
(1)	(6)	(7)	(8)	(9)
Jangkat	2	-	251	162
Jangkat Timur	19	22	78	43
Muara Siau	6	4	-	-
Lembah Masurai	6	9	65	57
Tiang Pumpung	8	7	-	-
Pamenang	19	18	-	-
Pamenang Barat	8	12	-	-
Renah Pamenang	2	6	-	-
Pamenang Selatan	2	6	-	-
Bangko	14	12	-	-
Bangko Barat	23	37	-	-
Nalo Tantan	4	12	-	-
Batang Masumai	10	11	-	-
Sungai Manau	6	3	-	-
Renah Pembarap	11	11	-	-
Pangkalan Jambu	6	7	-	-
Tabir	23	96	-	-
Tabir Ulu	1	1	-	-
Tabir Selatan	5	1	-	-
Tabir Ilir	13	7	-	-
Tabir Timur	4	1	-	-
Tabir Lintas	14	13	-	-
Margo Tabir	11	23	-	-
Tabir Barat	13	11	-	-
Merangin	229	329	394	262

Lanjutan Tabel/Continued Table 5.1.1

Kecamatan Subdistrict	Kubis Cabbage		Tomat Tomato	
	2021	2022*	2021	2022*
(1)	(6)	(7)	(8)	(9)
Jangkat	36	42	-	-
Jangkat Timur	-	-	8	3
Muara Siau	-	-	-	-
Lembah Masurai	18	11	7	4
Tiang Pumpung	-	-	1	-
Pamenang	-	-	-	-
Pamenang Barat	-	-	2	1
Renah Pamenang	-	-	-	1
Pamenang Selatan	-	-	-	1
Bangko	-	-	12	7
Bangko Barat	-	-	-	-
Nalo Tantan	-	-	-	-
Batang Masumai	-	-	-	-
Sungai Manau	-	-	-	-
Renah Pembarap	-	-	-	-
Pangkalan Jambu	-	-	2	1
Tabir	-	-	26	61
Tabir Ulu	-	-	-	-
Tabir Selatan	-	-	-	-
Tabir Ilir	-	-	5	-
Tabir Timur	-	-	1	-
Tabir Lintas	-	-	-	-
Margo Tabir	-	-	-	-
Tabir Barat	-	-	-	-
Merangin	54	53	64	79

Lanjutan Tabel/*Continued Table 5.1.1*

Kecamatan Subdistrict	Bawang Putih Garlic		Kacang Panjang Long Beans		Ketimun Cucumber	
	2021	2022*	2021	2022*	2021	2022*
(1)	(10)	(11)	(12)	(13)	(14)	(15)
Jangkat	8	-	-	-	-	-
Jangkat Timur	-	-	9	-	6	-
Muara Siau	-	-	6	7	6	3
Lembah Masurai	9	-	3	2	3	1
Tiang Pumpung	-	-	6	9	4	9
Pamenang	-	-	14	14	15	14
Pamenang Barat	-	-	16	14	12	12
Renah Pamenang	-	-	3	7	1	3
Pamenang Selatan	-	-	3	3	2	3
Bangko	-	-	35	23	17	11
Bangko Barat	-	-	20	31	16	14
Nalo Tantan	-	-	12	5	13	8
Batang Masumai	-	-	6	5	5	5
Sungai Manau	-	-	14	13	10	11
Renah Pembarap	-	-	11	10	10	12
Pangkalan Jambu	-	-	3	4	3	3
Tabir	-	-	28	80	15	66
Tabir Ulu	-	-	3	1	1	1
Tabir Selatan	-	-	9	5	4	-
Tabir Ilir	-	-	7	23	5	-
Tabir Timur	-	-	5	3	3	-
Tabir Lintas	-	-	18	8	9	12
Margo Tabir	-	-	10	17	9	16
Tabir Barat	-	-	12	7	12	8
Merangin	17	-	253	290	181	211

Catatan/Note: *Angka Sementara

Sumber/Source: BPS, Statistik Pertanian Hortikultura SPH-SBS/BPS-Statistics Indonesia, Agricultural Statistic for Horticulture SPH-SBS

Tabel
Table 5.1.2

Produksi Tanaman Sayuran Menurut Kecamatan dan Jenis Tanaman di Kabupaten Merangin (kuintal), 2021 dan 2022
Production of Vegetables by Subdistrict and Kind of Plant in Merangin Regency (quintal), 2021 dan 2022

Kecamatan Subdistrict	Bawang Merah Shallot		Cabai Besar Big Chili	
	2021	2022*	2021	2022*
(1)	(2)	(3)	(4)	(5)
Jangkat	1 440	1 065	6 970	21 885
Jangkat Timur	1 520	650	-	-
Muara Siau	-	-	-	-
Lembah Masurai	2 795	3 360	2 123	1 639
Tiang Pumpung	-	-	515	675
Pamenang	355	100	-	-
Pamenang Barat	-	-	-	-
Renah Pamenang	100	-	382	-
Pamenang Selatan	12	-	201	-
Bangko	-	-	2 705	755
Bangko Barat	-	-	916	1 042
Nalo Tantan	-	-	-	-
Batang Masumai	-	-	975	430
Sungai Manau	-	-	-	-
Renah Pembarap	-	-	-	-
Pangkalan Jambu	-	-	-	-
Tabir	-	-	2 705	5 040
Tabir Ulu	-	-	-	-
Tabir Selatan	-	-	532	114
Tabir Ilir	-	-	640	3 530
Tabir Timur	-	-	314	60
Tabir Lintas	-	-	230	-
Margo Tabir	-	-	90	-
Tabir Barat	-	-	-	-
Merangin	6 222	5 175	19 298	35 170

Lanjutan Tabel/Continued Table 5.1.2

Kecamatan Subdistrict	Cabai Rawit Chili/Cayenne Pepper		Kentang Potato	
	2021	2022*	2021	2022*
(1)	(6)	(7)	(8)	(9)
Jangkat	180	-	46 230	31 230
Jangkat Timur	1 025	1 065	12 830	7 300
Muara Siau	332	307	-	-
Lembah Masurai	538	556	11 320	9 630
Tiang Pumpung	962	805	-	-
Pamenang	721	1 178	-	-
Pamenang Barat	1 015	1 565	-	-
Renah Pamenang	366	330	-	-
Pamenang Selatan	301	394	-	-
Bangko	1 854	1 504	-	-
Bangko Barat	976	1 416	-	-
Nalo Tantan	115	582	-	-
Batang Masumai	1 155	860	-	-
Sungai Manau	716	326	-	-
Renah Pembarap	395	328	-	-
Pangkalan Jambu	620	855	-	-
Tabir	2 275	5 510	-	-
Tabir Ulu	90	91	-	-
Tabir Selatan	301	272	-	-
Tabir Ilir	805	590	-	-
Tabir Timur	195	88	-	-
Tabir Lintas	510	410	-	-
Margo Tabir	385	990	-	-
Tabir Barat	945	740	-	-
Merangin	16 777	20 762	70 380	48 160

Lanjutan Tabel/Continued Table 5.1.2

Kecamatan Subdistrict	Kubis Cabbage		Tomat Tomato	
	2021	2022*	2021	2022*
(1)	(6)	(7)	(8)	(9)
Jangkat	7 000	9 100	-	-
Jangkat Timur	-	-	995	110
Muara Siau	-	-	-	-
Lembah Masurai	2 110	1 184	1 421	653
Tiang Pumpung	-	-	45	-
Pamenang	-	-	-	-
Pamenang Barat	-	-	500	80
Renah Pamenang	-	-	-	45
Pamenang Selatan	-	-	-	45
Bangko	-	-	1 307	682
Bangko Barat	-	-	-	-
Nalo Tantan	-	-	-	-
Batang Masumai	-	-	-	-
Sungai Manau	-	-	-	-
Renah Pembarap	-	-	-	-
Pangkalan Jambu	-	-	115	25
Tabir	-	-	2 945	4 360
Tabir Ulu	-	-	-	-
Tabir Selatan	-	-	-	-
Tabir Ilir	-	-	360	-
Tabir Timur	-	-	14	-
Tabir Lintas	-	-	-	-
Margo Tabir	-	-	-	-
Tabir Barat	-	-	-	-
Merangin	9 110	10 284	7 702	6 000

Lanjutan Tabel/Continued Table 5.1.2

Kecamatan Subdistrict	Bawang Putih Garlic		Kacang Panjang Long Beans		Ketimun Cucumber	
	2021	2022*	2021	2022*	2021	2022*
(1)	(10)	(11)	(12)	(13)	(14)	(15)
Jangkat	150	-	-	-	-	-
Jangkat Timur	-	-	360	-	510	-
Muara Siau	-	-	264	326	295	44
Lembah Masurai	178	-	209	258	259	141
Tiang Pumpung	-	-	436	450	150	977
Pamenang	-	-	578	768	701	916
Pamenang Barat	-	-	1 790	1 200	1 260	1 050
Renah Pamenang	-	-	219	200	55	145
Pamenang Selatan	-	-	190	165	65	150
Bangko	-	-	1 360	1 851	900	585
Bangko Barat	-	-	635	1 383	601	786
Nalo Tantan	-	-	235	195	385	581
Batang Masumai	-	-	590	295	680	430
Sungai Manau	-	-	1 151	1 108	842	1 170
Renah Pembarap	-	-	284	326	215	294
Pangkalan Jambu	-	-	105	140	205	125
Tabir	-	-	2 206	3 375	1 910	3 830
Tabir Ulu	-	-	117	138	10	10
Tabir Selatan	-	-	362	225	158	-
Tabir Ilir	-	-	337	2 460	370	-
Tabir Timur	-	-	178	147	110	-
Tabir Lintas	-	-	515	250	440	590
Margo Tabir	-	-	335	710	320	680
Tabir Barat	-	-	430	160	650	235
Merangin	328	-	12 886	16 130	11 091	12 739

Catatan/Note: *Angka Sementara

Sumber/Source: BPS, Statistik Pertanian Hortikultura SPH-SBS/BPS-Statistics Indonesia, Agricultural Statistic for Horticulture SPH-SBS

Tabel
Table 5.1.3

Luas Panen Tanaman Sayuran dan Buah-buahan Semusim Menurut Jenis Tanaman (ha), 2021–2022
Harvested Area of Seasonal Vegetables and Fruits by Kind of Plant in Merangin Regency (ha), 2021–2022

Jenis Tanaman Kind of Plants	Satuan Unit	2021	2022*
(1)	(2)	(3)	(4)
Bawang Daun/ <i>Scallion</i>	ha/ ha	68	67
Bawang Merah/ <i>Shallots</i>	ha/ ha	79	62
Bawang Putih/ <i>Garlic</i>	ha/ ha	17	-
Bayam/ <i>Spinach</i>	ha/ ha	443	508
Buncis/ <i>String Bean</i>	ha/ ha	25	25
Cabai Rawit/ <i>Chili/Cayenne Pepper</i>	ha/ ha	229	329
Kacang Panjang/ <i>Long Beans</i>	ha/ ha	253	290
Kangkung/ <i>Water Spinach</i>	ha/ ha	460	509
Kembang Kol/ <i>Cauliflower</i>	ha/ ha	3	-
Kentang/ <i>Potato</i>	ha/ ha	394	262
Ketimun/ <i>Cucumber</i>	ha/ ha	181	211
Kubis/ <i>Cabbage</i>	ha/ ha	54	53
Labu Siam/ <i>Chayote</i>	ha/ ha	-	-
Melon/ <i>Melon</i>	ha/ ha	12	9
Paprika/ <i>Bell Pepper</i>	ha/ ha	-	-
Petsai/Sawi/ <i>Chinese Cabbage/mustard green</i>	ha/ ha	46	45
Semangka/ <i>Water Melon</i>	ha/ ha	58	111
Stroberi/ <i>Strawberry</i>	ha/ ha	5	3
Terung/ <i>Eggplant</i>	ha/ ha	211	262
Tomat/ <i>Tomato</i>	ha/ ha	64	79
Wortel/ <i>Carrot</i>	ha/ ha	-	-
Cabai Besar/ <i>Chili/Big chili</i>	ha/ ha	260	509
Cabai Keriting/ <i>Chili/Curlly Chili</i>	ha/ ha	189	295
Jamur Tiram/ <i>King Oyster Mushroom</i>	m ² / m ²
Jamur Merang/ <i>Straw Mushroom</i>	m ² / m ²	-	-
Jamur Lainnya/ <i>Mushroom</i>	m ² / m ²	-	-

Catatan/Note: *Angka Sementara

Sumber/Source: BPS, Statistik Pertanian Hortikultura SPH-SBS/BPS-Statistics Indonesia, Agricultural Statistic for Horticulture SPH-SBS

Tabel
Table 5.1.4**Produksi Tanaman Sayuran dan Buah-buahan Semusim Menurut Jenis Tanaman (kuintal), 2021–2022**
Production of Seasonal Vegetables and Fruits by Kind of Plant (quintal), 2021–2022

Jenis Tanaman Kind of Plants	Satuan Unit	2021	2022*
(1)	(2)	(3)	(4)
Bawang Daun/ <i>Scallion</i>	kw/ qui	3 490	6 091
Bawang Merah/ <i>Shallots</i>	kw/ qui	6 222	5 175
Bawang Putih/ <i>Garlic</i>	kw/ qui	328	-
Bayam/ <i>Spinach</i>	kw/ qui	10 916	14 527
Buncis/ <i>String Bean</i>	kw/ qui	854	1 133
Cabai Rawit/ <i>Chili/Cayenne Pepper</i>	kw/ qui	16 777	20 762
Kacang Panjang/ <i>Long Beans</i>	kw/ qui	12 886	16 130
Kangkung/ <i>Water Spinach</i>	kw/ qui	12 021	15 502
Kembang Kol/ <i>Cauliflower</i>	kg/ kg	60	-
Kentang/ <i>Potato</i>	kw/ qui	70 380	48 160
Ketimun/ <i>Cucumber</i>	kw/ qui	11 091	12 739
Kubis/ <i>Cabbage</i>	kw/ qui	9 110	10 284
Labu Siam/ <i>Chayote</i>	kw/ qui	-	-
Melon/ <i>Melon</i>	kw/ qui	2 650	1 520
Paprika/ <i>Bell Pepper</i>	kw/ qui	-	-
Petsai/Sawi/ <i>Chinese Cabbage/mustard green</i>	kw/ qui	3 540	1 666
Semangka/ <i>Water Melon</i>	kw/ qui	12 630	20 030
Stroberi/ <i>Strawberry</i>	kw/ qui	43	7
Terung/ <i>Eggplant</i>	kw/ qui	12 298	15 200
Tomat/ <i>Tomato</i>	kw/ qui	7 702	6 000
Wortel/ <i>Carrot</i>	kw/ qui	-	-
Cabai Besar/ <i>Chili/Big chili</i>	kw/ qui	19 298	35 170
Cabai Keriting/ <i>Chili/Curly Chili</i>	kw/ qui	12 677	19 812
Jamur Tiram/ <i>King Oyster Mushroom</i>	kg/ kg	250	225
Jamur Merang/ <i>Straw Mushroom</i>	kg/ kg	-	-
Jamur Lainnya/ <i>Mushroom</i>	kg/ kg	-	-

Catatan/Note: *Angka Sementara

Sumber/Source: BPS, Statistik Pertanian Hortikultura SPH-SBS/BPS-Statistics Indonesia, Agricultural Statistic for Horticulture SPH-SBS

Tabel
Table 5.1.5

Luas Panen Tanaman Biofarmaka Menurut Kecamatan dan Jenis Tanaman di Kabupaten Merangin (m²/pohon), 2021 dan 2022
Harvested Area of Medicinal Plants by Subdistrict and Kind of Plant in Merangin Regency (m²/tree), 2021 and 2022

Kecamatan Subdistrict	Jahe Ginger		Laos/Lengkuas Galanga	
	2021	2022*	2021	2022*
(1)	(2)	(3)	(4)	(5)
Jangkat	102 137	127 137	-	-
Jangkat Timur	38 877	46 877	33 024	18 924
Muara Siau	21	20	2	4
Lembah Masurai	40 000	90 000	13 964	11 964
Tiang Pumpung	3	1	-	-
Pamenang	75	65	70	60
Pamenang Barat	2 570	1 350	430	205
Renah Pamenang	520	1 150	137	210
Pamenang Selatan	1 140	1 110	780	500
Bangko	1 140	231	876	207
Bangko Barat	10 135	6 730	6 720	3 261
Nalo Tantan	2 500	902	1 400	551
Batang Masumai	900	700	300	300
Sungai Manau	30 000	10 000	10 000	10 800
Renah Pembarap	98 750	88 750	89 500	68 500
Pangkalan Jambu	14	16	7	13
Tabir	51	114	44	135
Tabir Ulu	10 150	200	44	44
Tabir Selatan	1 550	1 700	650	800
Tabir Ilir	19	25	7	7
Tabir Timur	1 700	1 900	925	425
Tabir Lintas	115	40	100	25
Margo Tabir	85	145	60	40
Tabir Barat	9	2	-	-
Merangin	342 461	379 165	159 040	116 975

Lanjutan Tabel/*Continued Table* 5.1.5

Kecamatan Subdistrict	Kencur <i>East Indian Galangal</i>		Kunyit <i>Turmeric</i>	
	2021	2022*	2021	2022*
(1)	(6)	(7)	(8)	(9)
Jangkat	-	-	-	-
Jangkat Timur	2 510	1 510	11 957	5 057
Muara Siau	7	6	3	4
Lembah Masurai	1 000	1 500	4 400	8 300
Tiang Pumpung	2	2	2	4
Pamenang	65	65	95	75
Pamenang Barat	570	350	1 090	590
Renah Pamenang	150	200	141	200
Pamenang Selatan	1 205	1 080	1 055	1 220
Bangko	927	193	1 196	320
Bangko Barat	7 930	4 270	3 470	4 105
Nalo Tantan	1 750	801	2 200	1 022
Batang Masumai	700	300	1 000	400
Sungai Manau	-	-	200	1 300
Renah Pembarap	24 000	26 000	54 150	48 650
Pangkalan Jambu	10	9	9	11
Tabir	25	64	37	89
Tabir Ulu	4	104	4	4
Tabir Selatan	240	1 200	440	1 050
Tabir Ilir	11	13	11	14
Tabir Timur	485	405	475	825
Tabir Lintas	111	21	126	21
Margo Tabir	35	10	124	89
Tabir Barat	-	-	3	3
Merangin	41 737	38 103	82 188	73 353

Lanjutan Tabel/Continued Table 5.1.5

Kecamatan Subdistrict	Mahkota Dewa <i>Phaleria Macrocarpa</i>		Mengkudu/Pace Indian Mulberry	
	2021	2022*	2021	2022*
(1)	(6)	(7)	(8)	(9)
Jangkat	-	-	-	-
Jangkat Timur	-	-	-	-
Muara Siau	-	-	-	-
Lembah Masurai	-	-	-	-
Tiang Pumpung	-	-	-	-
Pamenang	50	40	-	-
Pamenang Barat	90	80	35	35
Renah Pamenang	25	20	30	30
Pamenang Selatan	210	180	295	275
Bangko	-	-	-	-
Bangko Barat	-	-	-	-
Nalo Tantan	97	127	30	60
Batang Masumai	20	20	20	20
Sungai Manau	-	-	-	-
Renah Pembarap	-	-	-	-
Pangkalan Jambu	9	9	2	2
Tabir	32	27	19	29
Tabir Ulu	-	-	-	-
Tabir Selatan	-	-	-	-
Tabir Ilir	8	8	6	6
Tabir Timur	-	-	-	-
Tabir Lintas	80	20	85	20
Margo Tabir	-	-	15	-
Tabir Barat	-	-	-	-
Merangin	621	531	537	477

Catatan/Note: *Angka Sementara

Sumber/Source: BPS, Statistik Pertanian Hortikultura SPH-TBF/BPS-Statistics Indonesia, Agricultural Statistic for Horticulture SPH-TBF

Tabel
Table 5.1.6**Produksi Tanaman Biofarmaka Menurut Kecamatan dan Jenis Tanaman di Kabupaten Merangin (kg), 2021 and 2022*****Production of Medicinal Plants by Subdistrict and Kind of Plant in Merangin Regency (kg), 2021 and 2022***

Kecamatan Subdistrict	Jahe Ginger		Laos/Lengkuas Galanga	
	2021	2022*	2021	2022*
(1)	(2)	(3)	(4)	(5)
Jangkat	105 738	328 324	-	-
Jangkat Timur	40 696	41 044	51 302	34 970
Muara Siau	292	229	19	69
Lembah Masurai	27 600	62 400	11 510	25 422
Tiang Pumpung	41	42	-	-
Pamenang	339	279	250	317
Pamenang Barat	8 004	3 534	1 244	971
Renah Pamenang	1 533	1 666	633	555
Pamenang Selatan	5 014	2 953	2 514	1 350
Bangko	4 007	1 763	3 852	1 456
Bangko Barat	31 926	4 818	21 358	5 896
Nalo Tantan	3 365	2 130	2 519	1 380
Batang Masumai	1 696	1 661	610	761
Sungai Manau	82 400	13 272	30 200	20 524
Renah Pembarap	79 580	119 860	128 880	110 908
Pangkalan Jambu	79	270	76	170
Tabir	216	400	226	418
Tabir Ulu	8 600	2 970	255	269
Tabir Selatan	2 025	3 287	1 128	2 020
Tabir Ilir	130	172	141	88
Tabir Timur	8 774	2 714	4 134	1 493
Tabir Lintas	505	285	580	210
Margo Tabir	500	836	491	376
Tabir Barat	127	2	-	-
Merangin	413 187	594 911	261 922	209 623

Lanjutan Tabel/Continued Table 5.1.6

Kecamatan Subdistrict	Kencur East Indian Galangal		Kunyit Turmeric	
	2021	2022*	2021	2022*
(1)	(6)	(7)	(8)	(9)
Jangkat	-	-	-	-
Jangkat Timur	12 039	3 787	26 935	7 956
Muara Siau	151	110	41	83
Lembah Masurai	2 071	2 560	8 199	11 696
Tiang Pumpung	30	50	35	82
Pamenang	320	276	360	327
Pamenang Barat	1 450	2 213	2 669	1 704
Renah Pamenang	671	490	784	505
Pamenang Selatan	4 538	2 430	4 416	2 142
Bangko	3 811	1 462	5 434	2 226
Bangko Barat	21 481	5 009	10 997	2 957
Nalo Tantan	2 224	2 022	6 586	3 470
Batang Masumai	902	1 103	2 203	1 379
Sungai Manau	-	-	1 581	2 566
Renah Pembarap	36 450	40 860	93 720	77 005
Pangkalan Jambu	69	192	81	187
Tabir	146	263	197	275
Tabir Ulu	62	490	62	72
Tabir Selatan	525	1 837	891	1 374
Tabir Ilir	204	95	191	140
Tabir Timur	2 073	1 182	1 572	1 262
Tabir Lintas	485	147	606	178
Margo Tabir	265	130	631	707
Tabir Barat	-	-	60	50
Merangin	89 967	66 708	168 251	118 343

Lanjutan Tabel/Continued Table 5.1.6

Kecamatan Subdistrict	Mahkota Dewa <i>Phaleria Macrocarpa</i>		Mengkudu/Pace <i>Indian Mulberry</i>	
	2021	2022*	2021	2022*
(1)	(6)	(7)	(8)	(9)
Jangkat	-	-	-	-
Jangkat Timur	-	-	-	-
Muara Siau	-	-	-	-
Lembah Masurai	-	-	-	-
Tiang Pumpung	-	-	-	-
Pamenang	1 080	960	-	-
Pamenang Barat	4 320	3 680	130	203
Renah Pamenang	1 140	960	233	340
Pamenang Selatan	9 840	7 920	1 106	446
Bangko	-	-	-	-
Bangko Barat	-	-	-	-
Nalo Tantan	3 576	5 664	45	425
Batang Masumai	720	960	114	151
Sungai Manau	-	-	-	-
Renah Pembarap	-	-	-	-
Pangkalan Jambu	144	432	24	128
Tabir	996	727	164	190
Tabir Ulu	-	-	-	-
Tabir Selatan	-	-	-	-
Tabir Ilir	195	384	129	170
Tabir Timur	-	-	-	-
Tabir Lintas	3 840	960	455	133
Margo Tabir	-	-	540	-
Tabir Barat	-	-	-	-
Merangin	25 851	22 647	2 940	2 186

Catatan/Note: *Angka Sementara

Sumber/Source: BPS, Statistik Pertanian Hortikultura SPH-TBF/BPS-Statistics Indonesia, Agricultural Statistic for Horticulture SPH-TBF

Tabel
Table 5.1.7

Luas Panen Tanaman Biofarmaka Menurut Jenis Tanaman di Kabupaten Merangin (m²/pohon), 2021–2022
Harvested Area of Medicinal Plants by Kind of Plant in Merangin Regency (m²/tree), 2021–2022

Jenis Tanaman Kind of Plants	Satuan Unit	2021	2022*
(1)	(2)	(3)	(4)
Dlingo/Dringo/ <i>Calamus</i>	m ² / m ²
Jahe/ <i>Ginger</i>	m ² / m ²	342 461	379 165
Kapulaga/ <i>Java Cardamom</i>	m ² / m ²	554	356
Keji Beling/ <i>Verbenaceae</i>	m ² / m ²
Kencur/ <i>East Indian Galangal</i>	m ² / m ²	41 737	38 103
Kunyit/ <i>Turmeric</i>	m ² / m ²	82 188	73 353
Laos/Lengkuas/ <i>Galanga</i>	m ² / m ²	159 040	116 975
Lempuyang/ <i>Zingiber Aromaticum</i>	m ² / m ²	298	207
Lidah Buaya/ <i>Aloevera</i>	m ² / m ²	844	679
Mahkota Dewa/ <i>Phaleria Macrocarpa</i>	pohon/tree	621	531
Mengkudu/Pace/ <i>Indian Mulberry</i>	pohon/tree	537	477
Sambiloto/ <i>King of Bitter</i>	m ² / m ²	192	149
Temuireng/ <i>Black Turmeric</i>	m ² / m ²	1 216	946
Temukunci/ <i>Chinese Keys</i>	m ² / m ²	749	656
Temulawak/ <i>Java Turmeric</i>	m ² / m ²	2 489	2 330
Jeruk Nipis/ <i>Lime</i>	pohon/tree	1 804	2 644
Serai/ <i>Lemongrass</i>	m ² / m ²	99 235	101 216

Catatan/Note: *Angka Sementara

Sumber/Source: BPS, Statistik Pertanian Hortikultura SPH-TBF/BPS-Statistics Indonesia, Agricultural Statistic for Horticulture SPH-TBF

Tabel
Table 5.1.8**Produksi Tanaman Biofarmaka Menurut Jenis Tanaman di Kabupaten Merangin (kg), 2021–2022**
Production of Medicinal Plants by Kind of Plant in Merangin Regency (kg), 2021–2022

Jenis Tanaman <i>Kind of Plants</i>	Satuan <i>Unit</i>	2021	2022*
(1)	(2)	(3)	(4)
Dlingo/Dringo/ <i>Calamus</i>	kg/ kg
Jahe/ <i>Ginger</i>	kg/ kg	413 187	594 911
Kapulaga/ <i>Java Cardamom</i>	kg/ kg	1 809	1 311
Keji Beling/ <i>Verbenaceae</i>	kg/ kg
Kencur/ <i>East Indian Galangal</i>	kg/ kg	89 967	66 708
Kunyit/ <i>Turmeric</i>	kg/ kg	168 251	118 343
Laos/Lengkuas/ <i>Galanga</i>	kg/ kg	261 922	209 623
Lempuyang/ <i>Zingiber Aromaticum</i>	kg/ kg	1 341	1 352
Lidah Buaya/ <i>Aloevera</i>	kg/ kg	2 914	2 880
Mahkota Dewa/ <i>Phaleria Macrocarpa</i>	kg/ kg	25 851	22 647
Mengkudu/Pace/ <i>Indian Mulberry</i>	kg/ kg	2 940	2 186
Sambiloto/ <i>King of Bitter</i>	kg/ kg	978	1 013
Temuireng/ <i>Black Turmeric</i>	kg/ kg	5 742	3 118
Temukunci/ <i>Chinese Keys</i>	kg/ kg	3 879	2 094
Temulawak/ <i>Java Turmeric</i>	kg/ kg	12 999	7 174
Jeruk Nipis/ <i>Lime</i>	kg/ kg	23 260	47 089
Serai/ <i>Lemongrass</i>	kg/ kg	327 949	935 278

Catatan/Note: *Angka Sementara

Sumber/Source: BPS, Statistik Pertanian Hortikultura SPH-TBF/BPS-Statistics Indonesia, Agricultural Statistic for Horticulture SPH-TBF

Tabel
Table 5.1.9

Luas Panen Tanaman Hias Menurut Kecamatan dan Jenis Tanaman di Kabupaten Merangin (m²), 2021 and 2022
Harvested Area of Ornamental Plants by Subdistrict and Kind of Plant in Merangin Regency (m²), 2021 and 2022

Kecamatan Subdistrict	Anggrek Orchid		Krisan Chrysantemum	
	2021	2022*	2021	2022*
(1)	(2)	(3)	(4)	(5)
Jangkat	-	-	-	-
Jangkat Timur	-	-	-	-
Muara Siau	-	-	-	-
Lembah Masurai	-	-	-	-
Tiang Pumpung	-	-	-	-
Pamenang	-	-	-	-
Pamenang Barat	-	-	-	-
Renah Pamenang	-	-	-	-
Pamenang Selatan	-	-	-	-
Bangko	-	-	-	-
Bangko Barat	-	-	-	-
Nalo Tantan	-	-	-	-
Batang Masumai	-	-	-	-
Sungai Manau	-	-	-	-
Renah Pembarap	-	-	-	-
Pangkalan Jambu	-	-	-	-
Tabir	-	-	-	-
Tabir Ulu	-	-	-	-
Tabir Selatan	-	-	-	-
Tabir Ilir	-	-	-	-
Tabir Timur	-	-	-	-
Tabir Lintas	-	-	-	-
Margo Tabir	-	-	-	-
Tabir Barat	-	-	-	-
Merangin	-	-	-	-

Lanjutan Tabel/*Continued Table* 5.1.9

Kecamatan Subdistrict	Mawar Rose		Sedap Malam Tuberose	
	2021	2022*	2021	2022*
(1)	(6)	(7)	(8)	(9)
Jangkat	-	-	-	-
Jangkat Timur	-	-	-	-
Muara Siau	-	-	-	-
Lembah Masurai	-	-	-	-
Tiang Pumpung	-	-	-	-
Pamenang	-	-	-	-
Pamenang Barat	-	-	-	-
Renah Pamenang	-	-	-	-
Pamenang Selatan	-	-	-	-
Bangko	-	-	-	-
Bangko Barat	-	-	-	-
Nalo Tantan	-	-	-	-
Batang Masumai	-	-	-	-
Sungai Manau	-	-	-	-
Renah Pembarap	-	-	-	-
Pangkalan Jambu	-	-	-	-
Tabir	-	-	-	-
Tabir Ulu	-	-	-	-
Tabir Selatan	-	-	-	-
Tabir Ilir	-	-	-	-
Tabir Timur	-	-	-	-
Tabir Lintas	-	-	-	-
Margo Tabir	-	-	-	-
Tabir Barat	-	-	-	-
Merangin	-	-	-	-

Lanjutan Tabel/Continued Table 5.1.9

Kecamatan Subdistrict	Anggrek Orchid		Krisan Chrysantemum	
	2021	2022*	2021	2022*
(1)	(6)	(7)	(8)	(9)
Jangkat	-	-	-	-
Jangkat Timur	-	-	-	-
Muara Siau	-	-	-	-
Lembah Masurai	-	-	-	-
Tiang Pumpung	-	-	-	-
Pamenang	-	-	-	-
Pamenang Barat	-	-	-	-
Renah Pamenang	-	-	-	-
Pamenang Selatan	-	-	-	-
Bangko	-	-	-	-
Bangko Barat	-	-	-	-
Nalo Tantan	-	-	-	-
Batang Masumai	-	-	-	-
Sungai Manau	-	-	-	-
Renah Pembarap	-	-	-	-
Pangkalan Jambu	-	-	-	-
Tabir	-	-	-	-
Tabir Ulu	-	-	-	-
Tabir Selatan	-	-	-	-
Tabir Ilir	-	-	-	-
Tabir Timur	-	-	-	-
Tabir Lintas	-	-	-	-
Margo Tabir	-	-	-	-
Tabir Barat	-	-	-	-
Merangin	-	-	-	-

Catatan/Note: ...

Sumber/Source: BPS, Statistik Pertanian Hortikultura SPH-TH/BPS-Statistics Indonesia, Agricultural Statistik for Horticulture SPH-TH

Tabel
Table 5.1.10

Produksi Tanaman Hias Menurut Kecamatan dan Jenis Tanaman di Kabupaten Merangin (tangkai), 2021 and 2022
Production of Ornamental Plants by Subdistrict and Kind of Plant in Merangin Regency (stalks), 2021 and 2022

Kecamatan Subdistrict	Anggrek Orchid		Krisan Chrysantemum	
	2021	2022*	2021	2022*
(1)	(2)	(3)	(4)	(5)
Jangkat	-	-	-	-
Jangkat Timur	-	-	-	-
Muara Siau	-	-	-	-
Lembah Masurai	-	-	-	-
Tiang Pumpung	-	-	-	-
Pamenang	-	-	-	-
Pamenang Barat	-	-	-	-
Renah Pamenang	-	-	-	-
Pamenang Selatan	-	-	-	-
Bangko	-	-	-	-
Bangko Barat	-	-	-	-
Nalo Tantan	-	-	-	-
Batang Masumai	-	-	-	-
Sungai Manau	-	-	-	-
Renah Pembarap	-	-	-	-
Pangkalan Jambu	-	-	-	-
Tabir	-	-	-	-
Tabir Ulu	-	-	-	-
Tabir Selatan	-	-	-	-
Tabir Ilir	-	-	-	-
Tabir Timur	-	-	-	-
Tabir Lintas	-	-	-	-
Margo Tabir	-	-	-	-
Tabir Barat	-	-	-	-
Merangin	-	-	-	-

Lanjutan Tabel/*Continued Table* 5.1.10

Kecamatan <i>Subdistrict</i>	Mawar <i>Rose</i>		Sedap Malam <i>Tuberose</i>	
	2021	2022*	2021	2022*
(1)	(6)	(7)	(8)	(9)
Jangkat	-	-	-	-
Jangkat Timur	-	-	-	-
Muara Siau	-	-	-	-
Lembah Masurai	-	-	-	-
Tiang Pumpung	-	-	-	-
Pamenang	-	-	-	-
Pamenang Barat	-	-	-	-
Renah Pamenang	-	-	-	-
Pamenang Selatan	-	-	-	-
Bangko	-	-	-	-
Bangko Barat	-	-	-	-
Nalo Tantan	-	-	-	-
Batang Masumai	-	-	-	-
Sungai Manau	-	-	-	-
Renah Pembarap	-	-	-	-
Pangkalan Jambu	-	-	-	-
Tabir	-	-	-	-
Tabir Ulu	-	-	-	-
Tabir Selatan	-	-	-	-
Tabir Ilir	-	-	-	-
Tabir Timur	-	-	-	-
Tabir Lintas	-	-	-	-
Margo Tabir	-	-	-	-
Tabir Barat	-	-	-	-
Merangin	-	-	-	-

Lanjutan Tabel/*Continued Table* 5.1.10

Kecamatan Subdistrict	Anggrek Orchid		Krisan Chrysantemum	
	2021	2022*	2021	2022*
(1)	(6)	(7)	(8)	(9)
Jangkat	-	-	-	-
Jangkat Timur	-	-	-	-
Muara Siau	-	-	-	-
Lembah Masurai	-	-	-	-
Tiang Pumpung	-	-	-	-
Pamenang	-	-	-	-
Pamenang Barat	-	-	-	-
Renah Pamenang	-	-	-	-
Pamenang Selatan	-	-	-	-
Bangko	-	-	-	-
Bangko Barat	-	-	-	-
Nalo Tantan	-	-	-	-
Batang Masumai	-	-	-	-
Sungai Manau	-	-	-	-
Renah Pembarap	-	-	-	-
Pangkalan Jambu	-	-	-	-
Tabir	-	-	-	-
Tabir Ulu	-	-	-	-
Tabir Selatan	-	-	-	-
Tabir Ilir	-	-	-	-
Tabir Timur	-	-	-	-
Tabir Lintas	-	-	-	-
Margo Tabir	-	-	-	-
Tabir Barat	-	-	-	-
Merangin	-	-	-	-

Catatan/Note: ...

Sumber/Source: BPS, Statistik Pertanian Hortikultura SPH-TH/BPS-Statistics Indonesia, *Agricultural Statistik for Horticulture SPH-TH*

Tabel
Table 5.1.11

Luas Panen Tanaman Hias Menurut Jenis Tanaman di Kabupaten Merangin (m²), 2020–2022
Harvested Area of Ornamental Plants by Kind of Plant in Merangin Regency (m²), 2020–2022

Jenis Tanaman <i>Kind of Plants</i>	Satuan <i>Unit</i>	2020	2021	2022
(1)	(2)	(3)	(4)	(5)
Anthurium Bunga/ <i>Flamingo Lily Flower</i>	m ² / m ²	-	-	-
Anthurium Daun/ <i>Anthurium</i>	m ² / m ²	-	-	-
Balanceng/ <i>Dieffenbacia</i>	m ² / m ²	-	-	-
Dracaena/ <i>Dracaena</i>	m ² / m ²	-	-	-
Euphorbia/ <i>Euphorbia</i>	m ² / m ²	-	-	-
Hanjuang/ <i>Cordyline</i>	m ² / m ²	-	-	-
Herbras/ <i>Gerbera</i>	m ² / m ²	-	-	-
Kamboja Jepang/ <i>Adenium</i>	m ² / m ²	-	-	-
Keladi Hias/ <i>Caladium</i>	m ² / m ²	-	-	-
Krisan/ <i>Chrysantemum</i>	m ² / m ²	-	-	-
Mawar/ <i>Rose</i>	m ² / m ²	-	-	-
Melati/ <i>Jasmine</i>	m ² / m ²	-	-	-
Monstera/ <i>Monstera</i>	m ² / m ²	-	-	-
Pakis/ <i>Leather Leaf Fern</i>	m ² / m ²	-	-	-
Palem/ <i>Palm</i>	pohon/tree	-	-	-
Pedang-Pedangan/ <i>Sansevieria</i>	m ² / m ²	-	-	-
Philodendron/ <i>Philodendron</i>	m ² / m ²	-	-	-
Pisang-Pisangan/ <i>Heliconia</i>	m ² / m ²	-	-	-
Sedap Malam/ <i>Tuberose</i>	m ² / m ²	-	-	-
Soka/ <i>Ixora</i>	m ² / m ²	-	-	-
Sri Rejeki/ <i>Aglaonema</i>	m ² / m ²	-	-	-
Anggrek Pot/ <i>Potted Orchid</i>	m ² / m ²	-	-	-
Anggrek Potong/ <i>Cut Orchid</i>	m ² / m ²	-	-	-
Bromelia/ <i>Bromelia</i>	m ² / m ²	-	-	-
Bugenvil/ <i>Bugenvil</i>	m ² / m ²	-	-	-
Puring/ <i>Croton</i>	m ² / m ²	-	-	-

Catatan/Note: ...

Sumber/Source: BPS, Statistik Pertanian Hortikultura SPH-TH/BPS-Statistics Indonesia, *Agricultural Statistik for Horticulture SPH-TH*

Tabel
Table 5.1.12

**Produksi Tanaman Hias Menurut Jenis Tanaman di
Kabupaten Merangin (tangkai), 2020–2022**
*Production of Ornamental Plants by Kind of Plant in
Merangin Regency (stalks), 2020–2022*

Jenis Tanaman <i>Kind of Plants</i>	Satuan <i>Unit</i>	2020	2021	2022
(1)	(2)	(3)	(4)	(5)
Anthurium Bunga/ <i>Flamingo Lily Flower</i>	tangkai/ <i>stalks</i>	-	-	-
Anthurium Daun/ <i>Anthurium</i>	pohon/ <i>tree</i>	-	-	-
Balanceng/ <i>Dieffenbacia</i>	pohon/ <i>tree</i>	-	-	-
Dracaena/ <i>Dracaena</i>	pohon/ <i>tree</i>	-	-	-
Euphorbia/ <i>Euphorbia</i>	pohon/ <i>tree</i>	-	-	-
Hanjuang/ <i>Cordyline</i>	pohon/ <i>tree</i>	-	-	-
Herbras/ <i>Gerbera</i>	tangkai/ <i>stalks</i>	-	-	-
Kamboja Jepang/ <i>Adenium</i>	pohon/ <i>tree</i>	-	-	-
Keladi Hias/ <i>Caladium</i>	pohon/ <i>tree</i>	-	-	-
Krisan/ <i>Chrysantemum</i>	tangkai/ <i>stalks</i>	-	-	-
Mawar/ <i>Rose</i>	tangkai/ <i>stalks</i>	-	-	-
Melati/ <i>Jasmine</i>	kg/ <i>kg</i>	-	-	-
Monstera/ <i>Monstera</i>	pohon/ <i>tree</i>	-	-	-
Pakis/ <i>Leather Leaf Fern</i>	pohon/ <i>tree</i>	-	-	-
Palem/ <i>Palm</i>	pohon/ <i>tree</i>	-	-	-
Pedang-Pedangan/ <i>Sansevieria</i>	pohon/ <i>tree</i>	-	-	-
Philodendron/ <i>Philodendron</i>	pohon/ <i>tree</i>	-	-	-
Pisang-Pisangan/ <i>Heliconia</i>	tangkai/ <i>stalks</i>	-	-	-
Sedap Malam/ <i>Tuberose</i>	tangkai/ <i>stalks</i>	-	-	-
Soka/ <i>Ixora</i>	pohon/ <i>tree</i>	-	-	-
Sri Rejeki/ <i>Aglaonema</i>	pohon/ <i>tree</i>	-	-	-
Anggrek Pot/ <i>Potted Orchid</i>	pohon/ <i>tree</i>	-	-	-
Anggrek Potong/ <i>Cut Orchid</i>	tangkai/ <i>stalks</i>	-	-	-
Bromelia/ <i>Bromelia</i>	pohon/ <i>tree</i>	-	-	-
Bugenvil/ <i>Bugenvil</i>	pohon/ <i>tree</i>	-	-	-
Puring/ <i>Croton</i>	pohon/ <i>tree</i>	-	-	-

Catatan/Note: ...

Sumber/Source: BPS, Statistik Pertanian Hortikultura SPH-TH/BPS-Statistics Indonesia, *Agricultural Statistik for Horticulture SPH-TH*

Tabel 5.1.13 **Produksi Buah-buahan Menurut Kecamatan dan Jenis Tanaman di Kabupaten Merangin (kuintal), 2021 and 2022**
Production of Fruits by Subdistrict and Kind of Plant in Merangin Regency (quintal), 2021 and 2022

Kecamatan Subdistrict	Mangga Mango		Durian Durian	
	2021	2022*	2021	2022*
(1)	(2)	(3)	(4)	(5)
Jangkat	300	-	1 647	625
Jangkat Timur	454	45	1 290	953
Muara Siau	145	25	700	120
Lembah Masurai	-	20	900	252
Tiang Pumpung	876	1 264	1 662	743
Pamenang	1 065	500	2 386	1 669
Pamenang Barat	1 456	320	4 809	600
Renah Pamenang	1 696	1 359	1 584	491
Pamenang Selatan	336	641	1 072	475
Bangko	731	4 454	4 223	11 622
Bangko Barat	810	343	1 358	508
Nalo Tantan	1 745	518	4 945	1 578
Batang Masumai	35	-	670	230
Sungai Manau	4 068	1 906	7 566	3 446
Renah Pembarap	2 800	217	3 813	13 812
Pangkalan Jambu	-	-	689	144
Tabir	2 058	385	4 799	1 132
Tabir Ulu	911	471	10 096	2 056
Tabir Selatan	133	145	244	120
Tabir Ilir	1 963	4 456	3 747	11 338
Tabir Timur	93	76	362	255
Tabir Lintas	923	686	2 208	994
Margo Tabir	2 352	1 258	5 217	1 428
Tabir Barat	468	35	15 820	1 890
Merangin	25 418	19 124	81 807	56 481

Lanjutan Tabel/Continued Table 5.1.13

Kecamatan Subdistrict	Jeruk Siam/Kepek Orange/Tangerine		Pisang Banana	
	2021	2022*	2021	2022*
(1)	(6)	(7)	(8)	(9)
Jangkat	4 702	5 787	4 038	1 931
Jangkat Timur	7 870	2 035	1 986	1 340
Muara Siau	195	60	3 400	1 300
Lembah Masurai	-	-	3 289	1 456
Tiang Pumpung	-	124	1 129	999
Pamenang	3 717	5 445	490	245
Pamenang Barat	1 535	150	1 477	1 110
Renah Pamenang	475	1 084	2 323	1 506
Pamenang Selatan	83	504	977	806
Bangko	233	1 158	4 872	4 782
Bangko Barat	120	286	1 870	586
Nalo Tantan	15	12	3 234	1 769
Batang Masumai	-	-	2 433	1 968
Sungai Manau	348	358	3 267	1 200
Renah Pembarap	1 222	350	686	840
Pangkalan Jambu	20	95	774	1 000
Tabir	160	120	1 670	1 340
Tabir Ulu	-	-	3 573	1 726
Tabir Selatan	-	24	200	-
Tabir Ilir	1 023	800	2 104	469
Tabir Timur	-	-	277	-
Tabir Lintas	1 982	1 311	2 583	3 284
Margo Tabir	3 225	1 145	1 592	590
Tabir Barat	-	-	5 159	559
Merangin	26 925	20 848	53 403	30 805

Lanjutan Tabel/*Continued Table* 5.1.13

Kecamatan <i>Subdistrict</i>	Pepaya <i>Papaya</i>		Salak <i>Salacca</i>	
	2021	2022*	2021	2022*
(1)	(10)	(11)	(12)	(13)
Jangkat	1 386	390	-	-
Jangkat Timur	691	-	-	-
Muara Siau	2 360	276	-	-
Lembah Masurai	35	98	-	-
Tiang Pumpung	741	786	290	336
Pamenang	907	2 143	56	-
Pamenang Barat	1 488	840	167	75
Renah Pamenang	1 113	1 132	-	-
Pamenang Selatan	737	878	-	-
Bangko	5 046	3 059	854	1 962
Bangko Barat	2 307	914	-	-
Nalo Tantan	893	608	-	-
Batang Masumai	2 784	1 929	-	-
Sungai Manau	962	323	-	-
Renah Pembarap	2 435	763	-	-
Pangkalan Jambu	-	-	69	45
Tabir	8 972	9 003	131	20
Tabir Ulu	1 292	438	-	-
Tabir Selatan	-	142	-	112
Tabir Ilir	7 792	1 595	562	0
Tabir Timur	25	60	-	-
Tabir Lintas	27 572	18 257	345	144
Margo Tabir	8 889	960	180	200
Tabir Barat	1 477	88	-	-
Merangin	79 904	44 682	2 654	2 894

Lanjutan Tabel/Continued Table 5.1.13

Kecamatan Subdistrict	Nangka/Cempedak Jackfruit		Duku/Langsat Kokosan/Duku	
	2021	2022*	2021	2022*
(1)	(10)	(11)	(12)	(13)
Jangkat	103	-	271	120
Jangkat Timur	576	-	1 463	-
Muara Siau	215	135	600	1 200
Lembah Masurai	131	-	-	50
Tiang Pumpung	-	145	1 707	1 087
Pamenang	657	1 600	3 000	200
Pamenang Barat	1 677	410	1 489	4 800
Renah Pamenang	950	557	608	465
Pamenang Selatan	379	279	421	234
Bangko	1 740	3 272	1 363	2 292
Bangko Barat	715	434	1 697	617
Nalo Tantan	984	601	3 647	1 783
Batang Masumai	873	571	-	380
Sungai Manau	1 413	691	2 281	669
Renah Pembarap	981	965	1 235	2 554
Pangkalan Jambu	1 834	712	1 945	358
Tabir	1 725	848	2 665	2 852
Tabir Ulu	2 617	1 148	6 915	921
Tabir Selatan	-	-	543	78
Tabir Ilir	4 061	728	17 752	29 423
Tabir Timur	6	36	321	300
Tabir Lintas	1 235	741	5 243	1 995
Margo Tabir	1 993	790	4 244	1 078
Tabir Barat	684	53	3 589	560
Merangin	25 549	14 716	62 999	54 016

Catatan/Note: *Angka Sementara

Sumber/Source: BPS, Statistik Pertanian Hortikultura SPH-BST/BPS-Statistics Indonesia, Agricultural Statistic for Horticulture SPH-BST

Tabel
Table 5.1.14

Produksi Buah–Buahan dan Sayuran Tahunan Menurut Jenis Tanaman di Kabupaten Merangin (kuintal), 2021–2022

Production of Annual Fruits and Vegetables by Kind of Plant in Merangin Regency (quintal), 2021–2022

Jenis Tanaman <i>Kind of Plants</i>	Satuan <i>Unit</i>	2021	2022*
(1)	(2)	(3)	(4)
Alpukat/ <i>Avocado</i>	kw/ <i>qui</i>	20 507	15 653
Anggur/ <i>Grape</i>	kw/ <i>qui</i>	-	-
Apel/ <i>Apple</i>	kw/ <i>qui</i>	-	-
Belimbing/ <i>Star Fruit</i>	kw/ <i>qui</i>	7 310	3 691
Duku/Langsak/Kokosan/ <i>Duku</i>	kw/ <i>qui</i>	62 999	54 016
Durian/ <i>Durian</i>	kw/ <i>qui</i>	81 807	56 481
Jambu Air/ <i>Water Apple</i>	kw/ <i>qui</i>	12 978	8 000
Jambu Biji/ <i>Guava</i>	kw/ <i>qui</i>	14 977	10 779
Jengkol/ <i>Jengkol</i>	kw/ <i>qui</i>	32 159	19 599
Jeruk Besar/ <i>Pomelo</i>	kw/ <i>qui</i>	-	-
Jeruk Siam/Keprok/ <i>Orange/Tangerine</i>	kw/ <i>qui</i>	26 925	20 848
Mangga/ <i>Mango</i>	kw/ <i>qui</i>	25 418	19 124
Manggis/ <i>Mangosteen</i>	kw/ <i>qui</i>	26 880	11 691
Melinjo/ <i>Gnetum/Melinjo</i>	kw/ <i>qui</i>	6 499	3 914
Nangka/Cempedak/ <i>Jackfruit</i>	kw/ <i>qui</i>	25 549	14 716
Nenas/ <i>Pineapple</i>	kw/ <i>qui</i>	40 099	195 944
Pepaya/ <i>Papaya</i>	kw/ <i>qui</i>	79 904	44 682
Petai/ <i>Twisted Cluster Bean</i>	kw/ <i>qui</i>	19 736	11 991
Pisang/ <i>Banana</i>	kw/ <i>qui</i>	53 403	30 805
Rambutan/ <i>Rambutan</i>	kw/ <i>qui</i>	17 698	26 336
Salak/ <i>Snakefruit</i>	kw/ <i>qui</i>	2 654	2 894
Sawo/ <i>Sapodilla/Sawo</i>	kw/ <i>qui</i>	8 295	7 874
Sirsak/ <i>Soursop</i>	kw/ <i>qui</i>	5 971	3 734
Sukun/ <i>Breadfruit</i>	kw/ <i>qui</i>	10 373	7 681
Buah Naga/ <i>Hylocereus Polyrhizus</i>	kw/ <i>qui</i>	2 661	2 145
Jeruk Lemon/ <i>Lemon</i>	kw/ <i>qui</i>	363	394
Lengkeng/ <i>Dimocarpus Longan</i>	kw/ <i>qui</i>	1 225	2 214

Catatan/Note: *Angka Sementara

Sumber/Source: BPS, Statistik Pertanian Hortikultura SPH-BST/BPS-Statistics Indonesia, Agricultural Statistic for Horticulture SPH-BST

Tabel
Table 5.1.15

Produksi Jagung dan Kedelai Menurut Kecamatan di Kabupaten Merangin (kuintal), 2021 and 2022
Production of Maize and Soybeans by Subdistrict in Merangin Regency (quintal), 2021 and 2022

Kecamatan Subdistrict	Jagung/Maize		Kedelai/Soybeans	
	2021	2022	2021	2022
(1)	(2)	(3)	(4)	(5)
Jangkat	5 130	5 110	10	-
Jangkat Timur	1 250	1 570	-	-
Muara Siau	14 580	2 940	260	-
Lembah Masurai	2 510	1 120	70	30
Tiang Pumpung	280	390	50	-
Pamenang	16 520	3 380	60	-
Pamenang Barat	17 290	3 050	20	-
Renah Pamenang	5 040	1 430	50	210
Pamenang Selatan	8 190	1 450	40	200
Bangko	2 930	200	50	10
Bangko Barat	5 430	900	-	10
Nalo Tantan	3 270	720	-	10
Batang Masumai	5 110	120	-	10
Sungai Manau	1 030	-	-	-
Renah Pembarap	2 090	1 080	-	-
Pangkalan Jambu	280	-	-	-
Tabir	9 150	10 020	110	-
Tabir Ulu	2 050	480	-	-
Tabir Selatan	3 850	820	-	1170
Tabir Ilir	8 710	6 180	10	360
Tabir Timur	1 030	-	-	70
Tabir Lintas	2 190	60	90	-
Margo Tabir	5 000	190	190	-
Tabir Barat	2 780	380	40	-
Merangin	125 690	41 590	1 050	2 080

Catatan/Note: ...

Sumber/Source: Dinas Pertanian Tanaman Pangan dan Hortikultura Kabupaten Merangin/Agriculture Food Crop and Horticulture Office of Merangin Regency

Tabel 5.1.16 **Luas Panen, Produksi dan Rata-rata Produksi Padi Sawah Menurut Kecamatan di Kabupaten Merangin, 2022**
Table 5.1.16 **Harvested Area, Production and Yield Rate of Wetland Paddy by Subdistrict in Merangin Regency, 2022**

Kecamatan Subdistrict	Luas Panen Harvested Area (Ha)	Produksi Production (Ton)	Rata-rata Produksi Yield Rate (Kw/Ha)
(1)	(2)	(3)	(4)
Jangkat	714	4 408	61,78
Jangkat Timur	314	1 894	60,27
Muara Siau	51	261	50,83
Lembah Masurai	45	213	46,85
Tiang Pumpung	16	78	49,59
Pamenang	148	794	53,58
Pamenang Barat	24	138	58,18
Renah Pamenang	51	296	57,56
Pamenang Selatan	68	352	51,59
Bangko	-	-	-
Bangko Barat	-	-	-
Nalo Tantan	-	-	-
Batang Masumai	167	956	57,23
Sungai Manau	1 232	7 143	57,96
Renah Pembarap	350	2 001	57,21
Pangkalan Jambu	540	3 174	58,81
Tabir	1 116	6 462	57,92
Tabir Ulu	700	4 040	57,73
Tabir Selatan	33	178	54,58
Tabir Ilir	21	90	43,59
Tabir Timur	9	49	54,87
Tabir Lintas	201	1 159	57,75
Margo Tabir	377	2 147	57,03
Tabir Barat	114	568	50,01
Merangin	6 291	36 401	57,88

Catatan/Note: ...
 Sumber/Source: Dinas Pertanian Tanaman Pangan dan Hortikultura Kabupaten Merangin/Agriculture Food Crop and Horticulture Office of Merangin Regency

Tabel
Table 5.1.17

Luas Panen, Produksi dan Rata-rata Produksi Padi Ladang Menurut Kecamatan di Kabupaten Merangin, 2022
Harvested Area, Production and Yield Rate of Dryland Paddy by Subdistrict in Merangin Regency, 2022

Kecamatan Subdistrict	Luas Panen Harvested Area (Ha)	Produksi Production (Ton)	Rata-rata Produksi Yield Rate (Kw/Ha)
(1)	(2)	(3)	(4)
Jangkat	511	1 991	38,96
Jangkat Timur	1 218	4 687	38,48
Muara Siau	312	1 185	37,99
Lembah Masurai	925	3 497	37,81
Tiang Pumpung	58	189	32,60
Pamenang	350	1 291	36,90
Pamenang Barat	49	181	36,90
Renah Pamenang	124	464	37,41
Pamenang Selatan	124	470	37,89
Bangko	-	-	-
Bangko Barat	266	902	33,91
Nalo Tantan	108	386	35,78
Batang Masumai	167	571	34,18
Sungai Manau	-	-	-
Renah Pembarap	180	630	34,99
Pangkalan Jambu	-	-	-
Tabir	1 107	4 292	38,77
Tabir Ulu	719	2 539	35,31
Tabir Selatan	-	-	-
Tabir Ilir	307	1 190	38,76
Tabir Timur	21	62	29,67
Tabir Lintas	738	2 898	39,27
Margo Tabir	478	1 833	38,35
Tabir Barat	229	873	38,11
Merangin	7 991	30 131	37,71

Catatan/Note: ...

Sumber/Source: Dinas Pertanian Tanaman Pangan dan Hortikultura Kabupaten Merangin/Agriculture Food Crop and Horticulture Office of Merangin Regency

Tabel
Table 5.1.18

Luas Panen, Produksi dan Rata-rata Produksi Padi (Sawah+Ladang) Menurut Kecamatan di Kabupaten Merangin, 2022
Harvested Area, Production and Yield Rate of Paddy (Wetland+Dryland) by Subdistrict in Merangin Regency, 2022

Kecamatan Subdistrict	Luas Panen Harvested Area (Ha)	Produksi Production (Ton)	Rata-rata Produksi Yield Rate (Kw/Ha)
(1)	(2)	(3)	(4)
Jangkat	1 225	6 399	52,26
Jangkat Timur	1 532	6 581	42,95
Muara Siau	363	1 446	39,81
Lembah Masurai	970	3 710	38,23
Tiang Pumpung	74	267	36,24
Pamenang	498	2 085	41,86
Pamenang Barat	73	319	43,84
Renah Pamenang	175	760	43,31
Pamenang Selatan	192	822	42,75
Bangko	-	-	-
Bangko Barat	266	902	33,91
Nalo Tantan	108	386	35,78
Batang Masumai	334	1 527	45,71
Sungai Manau	1 232	7 143	57,96
Renah Pembarap	530	2 631	49,66
Pangkalan Jambu	540	3 174	58,81
Tabir	2 223	10 754	48,38
Tabir Ulu	1 419	6 579	46,37
Tabir Selatan	33	178	54,58
Tabir Ilir	328	1 280	39,07
Tabir Timur	30	111	37,16
Tabir Lintas	939	4 057	43,22
Margo Tabir	855	3 980	46,58
Tabir Barat	343	1 441	42,05
Merangin	14 282	66 532	46,59

Catatan/Note: ...

Sumber/Source: Dinas Pertanian Tanaman Pangan dan Hortikultura Kabupaten Merangin/Agriculture Food Crop and Horticulture Office of Merangin Regency

Tabel
Table 5.1.19**Luas Panen Jagung, Kedelai, Kacang Tanah, Kacang Hijau, Ubi Kayu, Ubi Jalar Menurut Kecamatan di Kabupaten Merangin (Ha), 2022**
Harvested Area of Maize, Soybean, Peanut, Mungbean, Cassava and Sweet Potato by Subdistrict in Merangin Regency (Ha), 2022

Kecamatan Subdistrict	Jagung Maize	Kedelai Soybean	Kacang Tanah Peanut	Kacang Hijau Mungbean	Ubi Kayu Cassava	Ubi Jalar Sweet Potato
(1)	(2)	(3)	(4)	(5)	(6)	(7)
Jangkat	78	-	-	-	-	96
Jangkat Timur	24	-	12	-	7	18
Muara Siau	45	-	-	-	-	-
Lembah Masurai	18	2	25	-	2	40
Tiang Pumpung	6	-	6	8	12	4
Pamenang	51	-	52	-	9	15
Pamenang Barat	46	-	70	2	18	3
Renah Pamenang	22	15	38	-	11	2
Pamenang Selatan	23	15	46	-	14	1
Bangko	3	1	5	2	34	12
Bangko Barat	14	1	24	-	32	29
Nalo Tantan	11	1	3	1	6	-
Batang Masumai	2	1	2	-	4	-
Sungai Manau	-	-	2	-	-	-
Renah Pembarap	17	-	6	-	13	-
Pangkalan Jambu	-	-	-	-	-	-
Tabir	159	-	-	-	177	28
Tabir Ulu	8	-	-	-	-	-
Tabir Selatan	13	92	28	-	11	2
Tabir Ilir	98	28	12	-	16	1
Tabir Timur	-	6	13	-	4	-
Tabir Lintas	1	-	13	2	16	14
Margo Tabir	3	-	9	4	8	-
Tabir Barat	6	-	7	-	6	-
Merangin	648	162	373	19	400	265

Catatan/Note: ...

Sumber/Source: Dinas Pertanian Tanaman Pangan dan Hortikultura Kabupaten Merangin/Agriculture Food Crop and Horticulture Office of Merangin Regency

Tabel
Table 5.1.20

Produksi Panen Jagung, Kedelai, Kacang Tanah, Kacang Hijau, Ubi Kayu, Ubi Jalar Menurut Kecamatan di Kabupaten Merangin (Ton), 2022
Production of Maize, Soybean, Peanut, Mungbean, Cassava and Sweet Potato by Subdistrict in Merangin Regency (Ton), 2022

Kecamatan Subdistrict	Jagung Maize	Kedelai Soybean	Kacang Tanah Peanut	Kacang Hijau Mungbean	Ubi Kayu Cassava	Ubi Jalar Sweet Potato
(1)	(2)	(3)	(4)	(5)	(6)	(7)
Jangkat	511	-	-	-	-	3 132
Jangkat Timur	157	-	18	-	218	587
Muara Siau	294	-	-	-	-	-
Lembah Masurai	112	3	37	-	63	1 304
Tiang Pumpung	39	-	9	9	401	101
Pamenang	338	-	77	-	284	490
Pamenang Barat	305	-	98	2	604	80
Renah Pamenang	143	21	55	-	368	53
Pamenang Selatan	145	20	67	-	468	25
Bangko	20	1	6	2	1 138	389
Bangko Barat	90	1	35	-	1 073	944
Nalo Tantan	72	1	4	1	188	-
Batang Masumai	12	1	3	-	128	-
Sungai Manau	-	-	3	-	-	-
Renah Pembarap	108	-	8	-	422	-
Pangkalan Jambu	-	-	-	-	-	-
Tabir	1 002	-	-	-	5 949	914
Tabir Ulu	48	-	-	-	-	-
Tabir Selatan	82	117	44	-	369	51
Tabir Ilir	618	36	18	-	536	25
Tabir Timur	-	7	18	-	94	-
Tabir Lintas	6	-	19	2	536	459
Margo Tabir	19	-	13	4	259	-
Tabir Barat	38	-	10	-	196	-
Merangin	4 159	208	542	20	13 294	8 554

Catatan/Note: ...

Sumber/Source: Dinas Pertanian Tanaman Pangan dan Hortikultura Kabupaten Merangin/Agriculture Food Crop and Horticulture Office of Merangin Regency

Tabel
Table 5.1.21**Rata-rata Produksi Panen Jagung, Kedelai, Kacang Tanah, Kacang Hijau, Ubi Kayu, Ubi Jalar Menurut Kecamatan di Kabupaten Merangin (Kw/Ha), 2022**
Yield Rate of Maize, Soybean, Peanut, Mungbean, Cassava and Sweet Potato by Subdistrict in Merangin Regency (Kw/Ha), 2022

Kecamatan Subdistrict	Jagung Maize	Kedelai Soybean	Kacang Tanah Peanut	Kacang Hijau Mungbean	Ubi Kayu Cassava	Ubi Jalar Sweet Potato
(1)	(2)	(3)	(4)	(5)	(6)	(7)
Jangkat	65,53	-	-	-	-	326,28
Jangkat Timur	65,31	-	14,92	-	311,72	326,12
Muara Siau	65,31	-	-	-	-	-
Lembah Masurai	62,37	13,94	14,89	-	316,59	326,12
Tiang Pumpung	65,48	-	14,96	10,93	334,26	253,63
Pamenang	66,31	-	14,76	-	315,46	326,57
Pamenang Barat	66,41	-	14,05	10,76	335,48	267,59
Renah Pamenang	65,05	13,94	14,41	-	334,76	266,73
Pamenang Selatan	63,04	13,35	14,47	-	334,35	253,63
Bangko	67,04	12,94	12,99	10,93	334,71	324,43
Bangko Barat	64,4	12,94	14,69	-	335,27	325,65
Nalo Tantan	65,69	11,94	12,86	10,73	313,57	-
Batang Masumai	59,79	11,95	12,87	-	321,24	-
Sungai Manau	-	-	13,85	-	-	-
Renah Pembarap	63,26	-	13,38	-	324,44	-
Pangkalan Jambu	-	-	-	-	-	-
Tabir	63,02	-	-	10,26	336,10	326,31
Tabir Ulu	60,18	-	-	-	-	-
Tabir Selatan	63,18	12,72	15,78	-	335,11	254,72
Tabir Ilir	63,07	12,78	14,96	-	335,05	253,28
Tabir Timur	-	12,10	14,18	-	236,01	-
Tabir Lintas	61,47	-	14,76	10,76	335,14	327,85
Margo Tabir	63,34	-	14,15	10,96	324,16	-
Tabir Barat	63,20	-	14,25	-	326,18	-
Merangin	64,21	12,89	14,53	10,89	332,38	322,89

Catatan/Note: ...

Sumber/Source: Dinas Pertanian Tanaman Pangan dan Hortikultura Kabupaten Merangin/Agriculture Food Crop and Horticulture Office of Merangin Regency

**5.2 PERKEBUNAN
ESTATE CROPS**

Tabel 5.2.1 Luas Areal Tanaman Perkebunan Menurut Kecamatan dan Jenis Tanaman di Kabupaten Merangin (ha), 2021 dan 2022
Planted Area of Estate Crops by Subdistrict and Type of Crops in Merangin Regency (ha), 2021 dan 2022

Kecamatan Subdistrict	Kelapa Sawit/Oil Palm		Kelapa/Coconut	
	2021	2022	2021	2022
(1)	(2)	(3)	(4)	(5)
Jangkat	-	-	-	-
Jangkat Timur	65	40	-	-
Muara Siau	165	169	141	141
Lembah Masurai	190	195	63	63
Tiang Pumpung	261	263	35	35
Pamenang	12 051	12 189	172	222
Pamenang Barat	1 463	1 525	65	65
Renah Pamenang	7 389	7 389	67	72
Pamenang Selatan	5 930	5 947	67	67
Bangko	7 348	7 356	3	10
Bangko Barat	1 813	1 819	26	26
Nalo Tantan	861	882	29	29
Batang Masumai	804	822	54	51
Sungai Manau	355	383	1	1
Renah Pembarap	651	676	33	37
Pangkalan Jambu	156	178	76	82
Tabir	2 267	2 354	142	153
Tabir Ulu	832	1 077	52	69
Tabir Selatan	8 656	8 660	14	26
Tabir Ilir	2 798	2 934	5	5
Tabir Timur	3 393	3 468	7	7
Tabir Lintas	1 004	1 011	51	51
Margo Tabir	690	812	90	90
Tabir Barat	1 226	1 234	148	141
Merangin	60 368	61 383	1 341	1 443

Lanjutan Tabel/*Continued Table* 5.2.1

Kecamatan Subdistrict	Karet/Rubber		Kopi/Coffee	
	2021	2022	2021	2022
(1)	(6)	(7)	(8)	(9)
Jangkat	-	-	1 856	1 868
Jangkat Timur	826	796	2 105	2 160
Muara Siau	15 100	15 100	156	156
Lembah Masurai	4 576	4 576	7 293	7 317
Tiang Pumpung	4 429	4 423	35	35
Pamenang	4 135	4 047	7	7
Pamenang Barat	4 128	4 102	2	2
Renah Pamenang	879	858	1	1
Pamenang Selatan	4 016	4 016	-	-
Bangko	6 484	6 476	-	-
Bangko Barat	5 137	5 134	5	5
Nalo Tantan	4 332	4 318	3	3
Batang Masumai	4 818	4 800	3	3
Sungai Manau	2 545	2 522	9	9
Renah Pembarap	8 353	8 350	32	27
Pangkalan Jambu	3 253	3 246	23	19
Tabir	6 964	6 897	18	3
Tabir Ulu	6 664	6 627	-	-
Tabir Selatan	518	521	-	-
Tabir Ilir	15 723	15 600	-	-
Tabir Timur	5 976	5 969	-	-
Tabir Lintas	8 387	8 380	-	-
Margo Tabir	5 669	5 653	-	-
Tabir Barat	15 291	15 287	-	6
Merangin	138 203	137 698	11 548	11 621

Lanjutan Tabel/*Continued Table* 5.2.1

Kecamatan <i>Subdistrict</i>	Kakao/ <i>Cocoa</i>		Tebu/ <i>Sugar cane</i>	
	2021	2022	2021	2022
(1)	(10)	(11)	(12)	(13)
Jangkat	5	5	-	-
Jangkat Timur	10	10	-	-
Muara Siau	17	17	-	-
Lembah Masurai	25	25	-	-
Tiang Pumpung	8	8	-	-
Pamenang	5	5	-	-
Pamenang Barat	-	-	-	-
Renah Pamenang	8	8	-	-
Pamenang Selatan	-	-	-	-
Bangko	10	5	-	-
Bangko Barat	12	9	-	-
Nalo Tantan	9	9	-	-
Batang Masumai	8	8	-	-
Sungai Manau	3	3	-	-
Renah Pembarap	-	-	-	-
Pangkalan Jambu	-	-	-	-
Tabir	-	-	-	-
Tabir Ulu	8	8	-	-
Tabir Selatan	6	6	-	-
Tabir Ilir	-	-	-	-
Tabir Timur	97	29	-	-
Tabir Lintas	16	16	-	-
Margo Tabir	19	23	-	-
Tabir Barat	16	18	-	-
Merangin	282	212	-	-

Lanjutan Tabel/*Continued Table* 5.2.1

Kecamatan Subdistrict	Teh/Tea		Tembakau/Tobacco	
	2021	2022	2021	2022
(1)	(14)	(15)	(16)	(17)
Jangkat	-	-	9	9
Jangkat Timur	-	-	-	-
Muara Siau	-	-	-	-
Lembah Masurai	-	-	-	-
Tiang Pumpung	-	-	-	-
Pamenang	-	-	-	-
Pamenang Barat	-	-	-	-
Renah Pamenang	-	-	-	-
Pamenang Selatan	-	-	-	-
Bangko	-	-	-	-
Bangko Barat	-	-	-	-
Nalo Tantan	-	-	-	-
Batang Masumai	-	-	-	-
Sungai Manau	-	-	-	-
Renah Pembarap	-	-	-	-
Pangkalan Jambu	-	-	-	-
Tabir	-	-	-	-
Tabir Ulu	-	-	-	-
Tabir Selatan	-	-	-	-
Tabir Ilir	-	-	-	-
Tabir Timur	-	-	-	-
Tabir Lintas	-	-	-	-
Margo Tabir	-	-	-	-
Tabir Barat	-	-	-	-
Merangin	-	-	9	9

Catatan/Note: ...

Sumber/Source: Dinas Peternakan dan Perkebunan Kabupaten Merangin/Livestock and Plantation Office of Merangin Regency

Tabel
Table 5.2.2

Produksi Perkebunan Menurut Kecamatan dan Jenis Tanaman di Kabupaten Merangin (ton), 2021 dan 2022
Production of Estate by Subdistrict and Type of Crops in Merangin Regency (ton), 2021 and 2022

Kecamatan Subdistrict	Kelapa Sawit/Oil Palm		Kelapa/Coconut	
	2021	2022	2021	2022
(1)	(2)	(3)	(4)	(5)
Jangkat	-	-	-	-
Jangkat Timur	20	18	-	-
Muara Siau	571	583	79	79
Lembah Masurai	663	663	37	37
Tiang Pumpung	949	971	19	19
Pamenang	45 537	45 696	103	113
Pamenang Barat	2 389	4 664	43	43
Renah Pamenang	26 886	26 896	35	38
Pamenang Selatan	10 187	10 299	29	29
Bangko	20 427	20 445	1	3
Bangko Barat	5 510	5 565	12	12
Nalo Tantan	1 941	1 961	13	13
Batang Masumai	2 017	2 052	27	26
Sungai Manau	401	432	1	1
Renah Pembarap	1 946	1 964	42	43
Pangkalan Jambu	386	411	17	18
Tabir	6 206	6 871	77	80
Tabir Ulu	1 802	2 626	22	22
Tabir Selatan	45 415	45 431	6	16
Tabir Ilir	8 627	8 533	3	8
Tabir Timur	13 216	13 461	4	4
Tabir Lintas	2 412	2 439	31	31
Margo Tabir	5 469	5 379	70	70
Tabir Barat	2 779	2 811	80	79
Merangin	205 756	210 171	751	784

Lanjutan Tabel/Continued Table 5.2.2

Kecamatan Subdistrict	Karet/Rubber		Kopi/Coffee	
	2021	2022	2021	2022
(1)	(6)	(7)	(8)	(9)
Jangkat	-	-	2 383	2 408
Jangkat Timur	310	283	2 245	2 290
Muara Siau	9 032	9 033	82	82
Lembah Masurai	3 147	3 149	5 895	5 936
Tiang Pumpung	3 418	3 418	22	22
Pamenang	2 499	2 525	1	1
Pamenang Barat	2 325	2 329	-	-
Renah Pamenang	797	782	1	1
Pamenang Selatan	1 882	1 882	-	-
Bangko	4 271	4 277	-	-
Bangko Barat	2 893	2 896	2	2
Nalo Tantan	1 867	1 867	1	1
Batang Masumai	1 655	1 661	1	1
Sungai Manau	1 468	1 488	1	1
Renah Pembarap	3 756	3 756	17	14
Pangkalan Jambu	978	978	14	11
Tabir	3 779	3 789	13	2
Tabir Ulu	2 792	2 799	-	-
Tabir Selatan	369	379	-	-
Tabir Ilir	11 455	11 500	-	-
Tabir Timur	4 531	4 557	-	-
Tabir Lintas	5 989	5 989	-	-
Margo Tabir	4 065	4 065	-	-
Tabir Barat	4 553	4 557	-	-
Merangin	77 831	77 959	10 678	10 772

Lanjutan Tabel/*Continued Table* 5.2.2

Kecamatan <i>Subdistrict</i>	Kakao/ <i>Cocoa</i>		Tebu/ <i>Sugar cane</i>	
	2021	2022	2021	2022
(1)	(10)	(11)	(12)	(13)
Jangkat	3	3	-	-
Jangkat Timur	2	2	-	-
Muara Siau	-	-	-	-
Lembah Masurai	7	7	-	-
Tiang Pumpung	-	-	-	-
Pamenang	2	2	-	-
Pamenang Barat	-	-	-	-
Renah Pamenang	4	4	-	-
Pamenang Selatan	-	-	-	-
Bangko	5	2	-	-
Bangko Barat	9	9	-	-
Nalo Tantan	7	7	-	-
Batang Masumai	4	4	-	-
Sungai Manau	2	2	-	-
Renah Pembarap	-	-	-	-
Pangkalan Jambu	-	-	-	-
Tabir	-	-	-	-
Tabir Ulu	4	4	-	-
Tabir Selatan	1	1	-	-
Tabir Ilir	-	-	-	-
Tabir Timur	1	1	-	-
Tabir Lintas	5	5	-	-
Margo Tabir	7	7	-	-
Tabir Barat	3	3	-	-
Merangin	66	63	-	-

Lanjutan Tabel/*Continued Table* 5.2.2

Kecamatan <i>Subdistrict</i>	Teh/ <i>Tea</i>		Tembakau/ <i>Tobacco</i>	
	2021	2022	2021	2022
(1)	(14)	(15)	(16)	(17)
Jangkat	-	-	2	1
Jangkat Timur	-	-	-	-
Muara Siau	-	-	-	-
Lembah Masurai	-	-	-	-
Tiang Pumpung	-	-	-	-
Pamenang	-	-	-	-
Pamenang Barat	-	-	-	-
Renah Pamenang	-	-	-	-
Pamenang Selatan	-	-	-	-
Bangko	-	-	-	-
Bangko Barat	-	-	-	-
Nalo Tantan	-	-	-	-
Batang Masumai	-	-	-	-
Sungai Manau	-	-	-	-
Renah Pembarap	-	-	-	-
Pangkalan Jambu	-	-	-	-
Tabir	-	-	-	-
Tabir Ulu	-	-	-	-
Tabir Selatan	-	-	-	-
Tabir Ilir	-	-	-	-
Tabir Timur	-	-	-	-
Tabir Lintas	-	-	-	-
Margo Tabir	-	-	-	-
Tabir Barat	-	-	-	-
Merangin	-	-	2	1

Catatan/*Note*: ...Sumber/*Source*: Dinas Peternakan dan Perkebunan Kabupaten Merangin/*Livestock and Plantation Office of Merangin Regency*

Tabel
Table 5.2.3

Luas Tanaman Perkebunan Rakyat Menurut Kecamatan dan Jenis Tanaman di Kabupaten Merangin (Ha), 2022
Planted Area of Smallholder's Estate Crops by Subdistrict and Kind of Crop in Merangin Regency (Ha), 2022

Kecamatan Subdistrict	Karet Rubber	Kelapa Coconut	Kelapa Hibrida Hybrid Coconut	Kelapa Sawit Palm Oil	Kopi Robusta Robust Coffee
(1)	(2)	(3)	(4)	(5)	(6)
Jangkat	-	-	-	-	1 846
Jangkat Timur	796	-	-	40	2 118
Muara Siau	15 100	141	-	169	156
Lembah Masurai	4 576	63	-	195	7 317
Tiang Pumpung	4 423	35	-	263	35
Pamenang	4 047	172	50	12 189	7
Pamenang Barat	4 102	65	-	1 525	2
Renah Pamenang	858	67	5	7 389	1
Pamenang Selatan	4 016	67	-	5 947	-
Bangko	6 476	3	7	7 356	-
Bangko Barat	5 134	26	-	1 819	5
Nalo Tantan	4 318	29	-	882	3
Batang Masumai	4 800	51	-	822	3
Sungai Manau	2 522	1	-	383	9
Renah Pembarap	8 350	33	4	676	27
Pangkalan Jambu	3 246	76	6	178	19
Tabir	6 897	142	11	2 354	3
Tabir Ulu	6 627	52	17	1 077	-
Tabir Selatan	521	14	12	8 660	-
Tabir Ilir	15 600	5	-	2 934	-
Tabir Timur	5 969	7	-	3 468	-
Tabir Lintas	8 380	51	-	1 011	-
Margo Tabir	5 653	90	-	812	-
Tabir Barat	15 287	141	-	1 234	6
Merangin	137 698	1 331	112	61 383	11 557

Lanjutan Tabel/*Continued Table 5.2.3*

Kecamatan Subdistrict	Kopi Arabika Coffee	Kapuk Kapok	Kulit Manis Cassia Vera	Aren Sugar Palm	Cokelat Cacao
(1)	(2)	(3)	(4)	(5)	(6)
Jangkat	22	-	785	10	5
Jangkat Timur	42	-	1 124	3	10
Muara Siau	-	-	176	-	17
Lembah Masurai	-	-	1 241	-	25
Tiang Pumpung	-	-	68	-	8
Pamenang	-	-	6	-	5
Pamenang Barat	-	-	-	-	-
Renah Pamenang	-	1	-	-	8
Pamenang Selatan	-	-	-	-	-
Bangko	-	-	-	-	10
Bangko Barat	-	-	6	-	12
Nalo Tantan	-	-	-	-	9
Batang Masumai	-	-	4	-	8
Sungai Manau	-	-	9	-	3
Renah Pembarap	-	-	218	-	-
Pangkalan Jambu	-	-	235	-	-
Tabir	-	-	-	5	-
Tabir Ulu	-	1	41	-	8
Tabir Selatan	-	-	0	-	6
Tabir Ilir	-	-	-	-	-
Tabir Timur	-	-	-	-	97
Tabir Lintas	-	-	4	-	16
Margo Tabir	-	-	-	-	19
Tabir Barat	-	1	210	-	16
Merangin	64	3	4 127	18	282

Lanjutan Tabel/Continued Table 5.2.3

Kecamatan Subdistrict	Pinang Areca Nut	Kemiri Candle Nut	Nilam Patchouli	Tembakau Tobacco	Cengkeh Clove
(1)	(2)	(3)	(4)	(5)	(6)
Jangkat	-	4	198	9	-
Jangkat Timur	-	-	770	-	-
Muara Siau	17	-	-	-	-
Lembah Masurai	12	-	252	-	-
Tiang Pumpung	-	-	-	-	-
Pamenang	16	5	-	-	-
Pamenang Barat	-	-	-	-	-
Renah Pamenang	5	2	-	-	-
Pamenang Selatan	6	-	-	-	-
Bangko	2	-	-	-	-
Bangko Barat	8	-	-	-	-
Nalo Tantan	9	-	-	-	-
Batang Masumai	16	-	-	-	-
Sungai Manau	12	-	-	-	2
Renah Pembarap	5	-	-	-	-
Pangkalan Jambu	-	-	-	-	18
Tabir	21	-	-	-	-
Tabir Ulu	37	-	-	-	-
Tabir Selatan	7	-	-	-	-
Tabir Ilir	12	-	-	-	-
Tabir Timur	39	-	-	-	-
Tabir Lintas	13	-	-	-	-
Margo Tabir	7	-	-	-	-
Tabir Barat	41	-	-	-	-
Merangin	285	11	1 220	9	20

Catatan/Note: ...

Sumber/Source: Dinas Peternakan dan Perkebunan Kabupaten Merangin/Livestock and Plantation Office of Merangin Regency

Tabel
Table 5.2.4**Produksi Tanaman Perkebunan Rakyat Menurut
Kecamatan dan Jenis Tanaman di Kabupaten Merangin
(ton), 2022**
*Production of Smallholder's Estate Crops by Subdistrict and
Kind of Crop in Merangin Regency (ton), 2022*

Kecamatan Subdistrict	Karet Rubber	Kelapa Coconut	Kelapa Hibrida Hybrid Coconut	Kelapa Sawit Palm Oil	Kopi Robusta Robust Coffee
(1)	(2)	(3)	(4)	(5)	(6)
Jangkat	-	-	-	-	2 401
Jangkat Timur	283	-	-	18	2 277
Muara Siau	9 033	79	-	583	82
Lembah Masurai	3 149	37	-	663	5 936
Tiang Pumpung	3 418	19	-	971	22
Pamenang	2 525	103	10	45 696	1
Pamenang Barat	2 329	43	-	4 664	-
Renah Pamenang	782	35	3	26 896	1
Pamenang Selatan	1 882	29	-	10 299	-
Bangko	4 277	1	2	20 445	-
Bangko Barat	2 896	12	-	5 565	2
Nalo Tantan	1 867	13	-	1 961	1
Batang Masumai	1 661	26	-	2 052	1
Sungai Manau	1 488	1	-	432	1
Renah Pembarap	3 756	42	1	1 964	14
Pangkalan Jambu	978	17	1	411	11
Tabir	3 789	77	3	6 871	2
Tabir Ulu	2 799	22	-	2 626	-
Tabir Selatan	379	6	10	45 431	-
Tabir Ilir	11 500	3	5	8 533	-
Tabir Timur	4 557	4	-	13 461	-
Tabir Lintas	5 989	31	-	2 439	-
Margo Tabir	4 065	70	-	5 379	-
Tabir Barat	4 557	79	-	2 811	-
Merangin	77 959	749	35	210 171	10 752

Lanjutan Tabel/Continued Table 5.2.4

Kecamatan Subdistrict	Kopi Arabika Coffee	Kapuk Kapok	Kulit Manis Cassia Vera	Aren Sugar Palm	Cokelat Cacao
(1)	(2)	(3)	(4)	(5)	(6)
Jangkat	7	-	254	5	3
Jangkat Timur	13	-	788	-	2
Muara Siau	-	-	160	-	-
Lembah Masurai	-	-	1 670	-	7
Tiang Pumpung	-	-	116	-	-
Pamenang	-	-	1	-	2
Pamenang Barat	-	-	-	-	-
Renah Pamenang	-	-	-	-	4
Pamenang Selatan	-	-	-	-	-
Bangko	-	-	-	-	2
Bangko Barat	-	-	6	-	9
Nalo Tantan	-	-	-	-	7
Batang Masumai	-	-	1	-	4
Sungai Manau	-	-	1	-	2
Renah Pembarap	-	-	100	-	-
Pangkalan Jambu	-	-	112	-	-
Tabir	-	-	-	1	-
Tabir Ulu	-	-	42	-	4
Tabir Selatan	-	-	-	-	1
Tabir Ilir	-	-	-	-	-
Tabir Timur	-	-	-	-	1
Tabir Lintas	-	-	-	-	5
Margo Tabir	-	-	-	-	7
Tabir Barat	-	-	285	-	3
Merangin	20	0	3 536	6	63

Lanjutan Tabel/*Continued Table 5.2.4*

Kecamatan <i>Subdistrict</i>	Pinang <i>Areca Nut</i>	Kemiri <i>Candle Nut</i>	Nilam <i>Patchouli</i>	Tembakau <i>Tobacco</i>	Cengkeh <i>Clove</i>
(1)	(2)	(3)	(4)	(5)	(6)
Jangkat	-	4	50	1	-
Jangkat Timur	-	-	57	-	-
Muara Siau	-	-	-	-	-
Lembah Masurai	2	-	41	-	-
Tiang Pumpung	-	-	-	-	-
Pamenang	3	1	-	-	-
Pamenang Barat	-	-	-	-	-
Renah Pamenang	1	2	-	-	-
Pamenang Selatan	2	-	-	-	-
Bangko	-	-	-	-	-
Bangko Barat	2	-	-	-	-
Nalo Tantan	3	-	-	-	-
Batang Masumai	4	-	-	-	-
Sungai Manau	1	-	-	-	-
Renah Pembarap	1	-	-	-	-
Pangkalan Jambu	-	-	-	-	-
Tabir	4	-	-	-	-
Tabir Ulu	7	-	-	-	-
Tabir Selatan	1	-	-	-	-
Tabir Ilir	2	-	-	-	-
Tabir Timur	2	-	-	-	-
Tabir Lintas	2	-	-	-	-
Margo Tabir	1	-	-	-	-
Tabir Barat	8	-	-	-	-
Merangin	46	7	148	1	0

Catatan/*Note*: ...Sumber/*Source*: Dinas Peternakan dan Perkebunan Kabupaten Merangin/*Livestock and Plantation Office of Merangin Regency*

Tabel
Table 5.2.5

Perkembangan Luas Tanaman Karet Tua di Kabupaten Merangin (Ha), 2018-2022
Growth of The Old Rubber Area in Merangin Regency (Ha), 2018-2022

Kecamatan Subdistrict	2018	2019	2020	2021	2022*
(1)	(2)	(3)	(4)	(5)	(6)
Jangkat	-	-	-	-	-
Jangkat Timur	5	-	-	-	-
Muara Siau	454	454	442	444	444
Lembah Masurai	4	4	163	152	152
Tiang Pumpung	75	75	85	88	88
Pamenang	155	50	50	85	124
Pamenang Barat	41	47	402	392	392
Renah Pamenang	16	16	16	16	26
Pamenang Selatan	402	402	402	402	402
Bangko	1 680	1 680	1 680	1 660	1 630
Bangko Barat	333	333	333	333	320
Nalo Tantan	1 264	473	403	397	377
Batang Masumai	473	1 214	1 214	1 013	984
Sungai Manau	306	272	658	631	410
Renah Pembarap	1 807	1 807	1 790	1 790	1 790
Pangkalan Jambu	1 165	1 163	1 163	1 163	1 163
Tabir	396	396	360	340	296
Tabir Ulu	2 365	1 200	1 177	1 072	1 021
Tabir Selatan	6	4	4	4	14
Tabir Ilir	1 799	1 857	1 446	1 374	1 121
Tabir Timur	20	20	20	20	90
Tabir Lintas	514	497	479	460	460
Margo Tabir	41	49	19	19	19
Tabir Barat	5 178	5 178	7 412	7 402	7 402
Merangin	18 499	17 191	19 718	19 257	18 725

Catatan/Note: *Angka Sementara

Sumber/Source: Dinas Peternakan dan Perkebunan Kabupaten Merangin/Livestock and Plantation Office of Merangin Regency

5.3 PETERNAKAN DAN PERIKANAN LIVESTOCK AND FISHERY

Tabel 5.3.1 **Populasi Ternak dan Unggas Menurut Jenis Ternak di Kabupaten Merangin, 2018-2022**
Table *Livestock and Poultry Population by Kind of Cattle in Merangin Regency, 2018-2022*

Jenis Ternak <i>Kind of Cattle</i>	Populasi <i>Population</i>				
	2018	2019	2020	2021	2022*
(1)	(2)	(3)	(4)	(5)	(6)
Sapi	17 136	17 720	17 078	15 774	16 123
Kerbau	4 449	4 379	4 601	4 328	5 164
Kambing	34 148	38 364	40 032	40 496	52 151
Domba	7 983	6 804	5 749	4 644	3 321
Ayam Buras	1 179 412	1 124 352	1 357 700	1 191 723	2 006 516
Ayam Ras	527 953	526 101	2 188 504	2 555 812	4 587 524
Ayam Petelur	28 630	18 935	53 138	66 554	48 283
Itik	5 382	25 982	26 426	25 955	28 528

Catatan/Note: *Angka Sementara

Sumber/Source: Dinas Peternakan dan Perkebunan Kabupaten Merangin/Livestock and Plantation Office of Merangin Regency

Tabel
Table 5.3.2

Populasi Ternak Menurut Kecamatan dan Jenis Ternak di Kabupaten Merangin, 2022*
Livestock Population by Subdistrict and Kind of Livestock in Merangin Regency, 2022*

Kecamatan Subdistrict	Jenis Ternak Kind of Cattle			
	Sapi Cow	Kerbau Buffalo	Kambing Goat	Domba Sheep
(1)	(2)	(3)	(4)	(5)
Jangkat	112	74	508	103
Jangkat Timur	393	127	527	71
Muara Siau	236	75	334	165
Lembah Masurai	284	130	442	442
Tiang Pumpung	2 800	398	9 074	196
Pamenang	701	116	559	162
Pamenang Barat	345	85	627	-
Renah Pamenang	2 071	131	679	-
Pamenang Selatan	184	562	7 663	222
Bangko	152	455	6 293	141
Bangko Barat	3 956	168	7 908	176
Nalo Tantan	333	231	564	129
Batang Masumai	921	196	7 717	151
Sungai Manau	157	162	472	88
Renah Pembarap	1 170	128	1 425	116
Pangkalan Jambu	120	648	395	113
Tabir	270	264	557	114
Tabir Ulu	334	493	386	116
Tabir Selatan	285	243	459	126
Tabir Ilir	73	73	4 337	101
Tabir Timur	90	58	260	111
Tabir Lintas	45	79	315	134
Margo Tabir	626	147	280	173
Tabir Barat	466	118	370	170
Merangin	16 124	5 161	52 151	3 320

Catatan/Note: *Angka Sementara

Sumber/Source: Dinas Peternakan dan Perkebunan Kabupaten Merangin/Livestock and Plantation Office of Merangin Regency

Tabel
Table 5.3.3**Populasi Unggas Menurut Kecamatan dan Jenis Unggas di Kabupaten Merangin, 2022***
*Poultry Population by Subdistrict and Kind of Poultry in Merangin Regency, 2022**

Kecamatan Subdistrict	Jenis Ternak Kind of Cattle			
	Ayam Buras Native Chicken	Ayam Ras Broiler	Ayam Petelur Layer	Itik Duck
(1)	(2)	(3)	(4)	(5)
Jangkat	5 100	287 371	22 525	1 384
Jangkat Timur	8 201	269 484	892	1 039
Muara Siau	43 146	166 880	-	1 082
Lembah Masurai	67 491	277 598	-	804
Tiang Pumpung	104 104	396 346	863	75
Pamenang	35 635	306 481	-	592
Pamenang Barat	118 838	276 215	1 053	145
Renah Pamenang	127 906	311 570	1 325	181
Pamenang Selatan	2 320	253 025	1 230	403
Bangko	84 902	104 913	-	838
Bangko Barat	24 029	325 494	-	754
Nalo Tantan	200 643	74 941	-	975
Batang Masumai	5 300	106 810	-	588
Sungai Manau	252 319	300 564	880	4 460
Renah Pembarap	242 214	177 937	1 526	125
Pangkalan Jambu	73 813	9 558	-	2 477
Tabir	235 268	227 743	4 499	134
Tabir Ulu	13 026	218 944	3 143	4 205
Tabir Selatan	2 666	216 560	3 506	1 451
Tabir Ilir	270 805	54 014	-	664
Tabir Timur	16 976	157 823	-	2 001
Tabir Lintas	20 165	7 816	-	230
Margo Tabir	4 314	16 635	4 162	144
Tabir Barat	47 336	42 803	2 679	3 688
Merangin	2 006 517	4 587 525	48 283	28 439

Catatan/Note: *Angka Sementara

Sumber/Source: Dinas Peternakan dan Perkebunan Kabupaten Merangin/Livestock and Plantation Office of Merangin Regency

Tabel 5.3.4 Jumlah Ternak yang Dipotong Menurut Kecamatan dan Jenis Ternak di Luar RPH di Kabupaten Merangin, 2022*
*Livestock Slaughtered by Subdistrict and Kind of Livestock Out of RPH in Merangin Regency, 2022**

Kecamatan Subdistrict	Jenis Ternak Kind of Cattle			
	Sapi Cow	Kerbau Buffalo	Kambing Goat	Domba Sheep
(1)	(2)	(3)	(4)	(5)
Jangkat
Jangkat Timur
Muara Siau
Lembah Masurai
Tiang Pumpung
Pamenang
Pamenang Barat
Renah Pamenang
Pamenang Selatan
Bangko
Bangko Barat
Nalo Tantan
Batang Masumai
Sungai Manau
Renah Pembarap
Pangkalan Jambu
Tabir
Tabir Ulu
Tabir Selatan
Tabir Ilir
Tabir Timur
Tabir Lintas
Margo Tabir
Tabir Barat
Merangin	3 176	940	4 587	1 279

Catatan/Note: *Angka Sementara

Sumber/Source: Dinas Peternakan dan Perkebunan Kabupaten Merangin/Livestock and Plantation Office of Merangin Regency

Tabel
Table 5.3.5

Produksi Daging dan Telur di Kabupaten Merangin, 2018-2022
Production of Meat and Egg in Merangin Regency, 2018-2022

Produksi Production	2018	2019	2020	2021	2022*
(1)	(2)	(3)	(4)	(5)	(6)
Daging/Meat (kg)					
a. Sapi/Cow	617 195	596 487	675 827	710 615	608 943
b. Kerbau/Buffalo	99 369	124 767	138 221	158 674	154 724
c. Kambing/Goat	82 926	87 594	87 594	71 898	51 099
d. Domba/Sheep	16 078	25 225	20 387	19 836	15 108
e. Ayam Buras/Native Chicken	481 666	474 320	582 828	448 425	393 163
f. Ayam Ras/Broiler	248 287	259 808	1 737 117	264 637	204 695
g. Ayam Petelur/Layer	8 017	464 385	645 340	383 727	142 519
h. Itik/Duck	524 145	153 227	6 785	19 828	17 364
Telur/Egg (kg)					
a. Ayam Buras/Native Chicken	570 920	815 193	815 193	611 590	941 974
b. Itik/Duck	145 249	162 821	172 499	129 800	160 075
c. Ayam Petelur/Layer	28 378	-	7 199	31 375	23 032

Catatan/Note: *Angka Sementara

Sumber/Source: Dinas Peternakan dan Perkebunan Kabupaten Merangin/Livestock and Plantation Office of Merangin Regency

Tabel
Table 5.3.6

Banyaknya Pemoangan Ternak di Dalam RPH di Kabupaten Merangin, 2022*
Number of Livestock Slaughtered in RPH in Merangin Regency, 2022*

RPH	Jenis Ternak Kind of Cattle			
	Sapi Cow	Kerbau Buffalo	Kambing Goat	Domba Sheep
(1)	(2)	(3)	(4)	(5)
1. RPH Bangko	993	283	-	-
2. Luar RPH	3 176	940	4 587	1 279
Merangin 2022*	4 169	1 223	4 587	1 279
2021	4 705	960	6 387	1 762
2020	3 811	1 037
2019	373	28	506	188
2018	-	-	-	-

Catatan/Note: *Angka Sementara

Sumber/Source: Dinas Peternakan dan Perkebunan Kabupaten Merangin/Livestock and Plantation Office of Merangin Regency

Tabel
Table 5.3.7**Banyaknya Jenis Alat Penangkapan Ikan Menurut
Kecamatan di Kabupaten Merangin, 2022**
**Number of Fishing Equipment by Subdistrict in Merangin
Regency, 2022**

Kecamatan Subdistrict	Jenis Alat Tangkap/Type of Net Trap		
	Pancing	Jaring Insang	Alat yang Melukai
(1)	(2)	(3)	(6)
Jangkat
Jangkat Timur
Muara Siau
Lembah Masurai
Tiang Pumpung
Pamenang
Pamenang Barat
Renah Pamenang
Pamenang Selatan
Bangko
Bangko Barat
Nalo Tantan
Batang Masumai
Sungai Manau
Renah Pembarap
Pangkalan Jambu
Tabir
Tabir Ulu
Tabir Selatan
Tabir Ilir
Tabir Timur
Tabir Lintas
Margo Tabir
Tabir Barat
Merangin

Lanjutan Tabel/Continued Table 5.3.7

Kecamatan Subdistrict	Jenis Alat Tangkap/Type of Net Trap		Jumlah Total
	Bubu	Jala	
(1)	(3)	(4)	(6)
Jangkat
Jangkat Timur
Muara Siau
Lembah Masurai
Tiang Pumpung
Pamenang
Pamenang Barat
Renah Pamenang
Pamenang Selatan
Bangko
Bangko Barat
Nalo Tantan
Batang Masumai
Sungai Manau
Renah Pembarap
Pangkalan Jambu
Tabir
Tabir Ulu
Tabir Selatan
Tabir Ilir
Tabir Timur
Tabir Lintas
Margo Tabir
Tabir Barat
Merangin

Catatan/Note: Data Belum Tersedia

Sumber/Source: Dinas Perikanan Kabupaten Merangin/Fishery Office of Merangin Regency

Tabel
Table 5.3.8**Luas Area Budidaya Perairan Umum, Kolam, Keramba
Jaring Apung (KJA) dan Mina Padi di Kabupaten
Merangin, 2022**
*Area of Public Water, Fresh Water Pond, Floating Cage Net
and Mina Paddy in Merangin Regency, 2022*

Kecamatan Subdistrict	Perairan Umum Public Water (Ha/Ha)	Kolam Fresh Water Pond (Ha/Ha)	Keramba Jaring Apung Floating Cage Net (Unit/Unit)	Mina Padi (Ha/Ha)
(1)	(2)	(3)	(4)	(5)
Jangkat
Jangkat Timur
Muara Siau
Lembah Masurai
Tiang Pumpung
Pamenang
Pamenang Barat
Renah Pamenang
Pamenang Selatan
Bangko
Bangko Barat
Nalo Tantan
Batang Masumai
Sungai Manau
Renah Pembarap
Pangkalan Jambu
Tabir
Tabir Ulu
Tabir Selatan
Tabir Ilir
Tabir Timur
Tabir Lintas
Margo Tabir
Tabir Barat
Merangin

Catatan/Note: Data Belum Tersedia

Sumber/Source: Dinas Perikanan Kabupaten Merangin/Fishery Office of Merangin Regency

Tabel
Table 5.3.9

**Produksi Budidaya Ikan di Perairan Umum, Kolam,
Keramba Jaring Apung (KJA) dan Mina Padi di Kabupaten
Merangin (Ton), 2022**
*Fisheries Production in Public Water, Fresh Water Pond,
Floating Cage Net and Mina Paddy in Merangin Regency
(Ton), 2022*

Kecamatan Subdistrict	Perairan Umum Public Water	Kolam Fresh Water Pond	Keramba Jaring Apung Floating Cage Net	Mina Padi	Jumlah Total
(1)	(2)	(3)	(4)	(5)	(6)
Jangkat
Jangkat Timur
Muara Siau
Lembah Masurai
Tiang Pumpung
Pamenang
Pamenang Barat
Renah Pamenang
Pamenang Selatan
Bangko
Bangko Barat
Nalo Tantan
Batang Masumai
Sungai Manau
Renah Pembarap
Pangkalan Jambu
Tabir
Tabir Ulu
Tabir Selatan
Tabir Ilir
Tabir Timur
Tabir Lintas
Margo Tabir
Tabir Barat
Merangin

Catatan/Note: Data Belum Tersedia

Sumber/Source: Dinas Perikanan Kabupaten Merangin/Fishery Office of Merangin Regency

Tabel
Table 5.3.10

Kebutuhan Benih Ikan di Kabupaten Merangin, 2018-2022
Number of Fish Baby Needs in Merangin Regency, 2018-2022

Jenis Bibit Ikan	Tahun Years				
	2018	2019	2020	2021	2022
(1)	(2)	(3)	(4)	(5)	(6)
Balai Benih Ikan	2 322 700	1 080 000	1 510 000	1 754 000	...
Unit Pembenihan Rakyat (UPR)	1 098 100	2 782 000	2 300 000	2 535 000	...
Luar Daerah	2 235 500	2 012 000	1 825 000	1 482 000	...
Jumlah/Total	5 656 300	5 874 000	5 635 000	5 771 000	...

Catatan/Note: ...

Sumber/Source: Dinas Perikanan Kabupaten Merangin/Fishery Office of Merangin Regency

06

PERTAMBANGAN DAN ENERGI
MINING AND ENERGY



15.616

Pelanggan
PDAM di
Kab Merangin

credit
vector by
Freepress.com



SCAN ME

PENJELASAN TEKNIS

1. Perusahaan atau usaha industri adalah suatu unit (kesatuan) usaha yang melakukan kegiatan ekonomi, bertujuan menghasilkan barang atau jasa, terletak pada suatu bangunan atau lokasi tertentu, dan mempunyai catatan administrasi tersendiri mengenai produksi dan struktur biaya serta ada seorang atau lebih yang bertanggung jawab atas usaha tersebut.
2. Pelanggan adalah individu atau kelompok, baik rumah tangga, perusahaan atau institusi nonprofit yang membeli air bersih dari perusahaan air bersih.
3. Air disalurkan adalah banyaknya air bersih yang disalurkan oleh perusahaan air bersih (dalam satuan m³). Semakin besar volume air bersih yang disalurkan maka akan semakin terpenuhi kebutuhan konsumen akan air bersih.
4. Jumlah listrik/air yang terjual/didistribusikan adalah banyaknya listrik/air bersih yang disalurkan kepada para pelanggan.

TECHNICAL NOTES

1. *A manufacturing establishment is defined as a production unit engaged in economic activity, producing goods or services, located in a building or in a certain location, keeping a business record concerning the production and cost structure, and having a person or more that are responsible to those activities.*
2. *Customers are individuals or groups, whether household, company or non-profit institutions that buy water supply from watersupply establishment.*
3. *Distributed water is the amount of water that can be distributed by the water company (in units of m³). The greater the volume of water distributed it will be increasingly fulfilled the needs of consumers for clean water.*
4. *Sold/Distributed electricity/cleaned water is total electricity/cleaned water distributed to costumers.*

ULASAN

DESCRIPTION

- | | |
|--|--|
| <p>1. Produksi dan Distribusi Tenaga Listrik, serta Daya Listrik yang dipasang oleh PT. PLN pada cabang/ranting PLN per kecamatan dapat dilihat di tabel 6.1.1.</p> | <p>1. <i>Electric Power Production and Distribution, and Electric Power installed by PT. PLN on PLN branches / branches per district can be seen in tables 6.1.1.</i></p> |
| <p>2. Jumlah Pelanggan dan Air yang disalurkan oleh PDAM Tirta Buana pada tahun 2022 adalah 15.616 pelanggan dengan air yang disalurkan sebanyak 3.069.663 m³. Untuk rincian per kecamatan dapat dilihat pada tabel 6.2.1</p> | <p>2. <i>The number of Customers and Water distributed by Tirta Buana PDAM in 2022 was 15,616 customers with 3,069,663 m³ of water supplied. For details per district can be seen in table 6.2.1.</i></p> |

<https://meranginkab.go.id>

Gambar 6.1
Figures

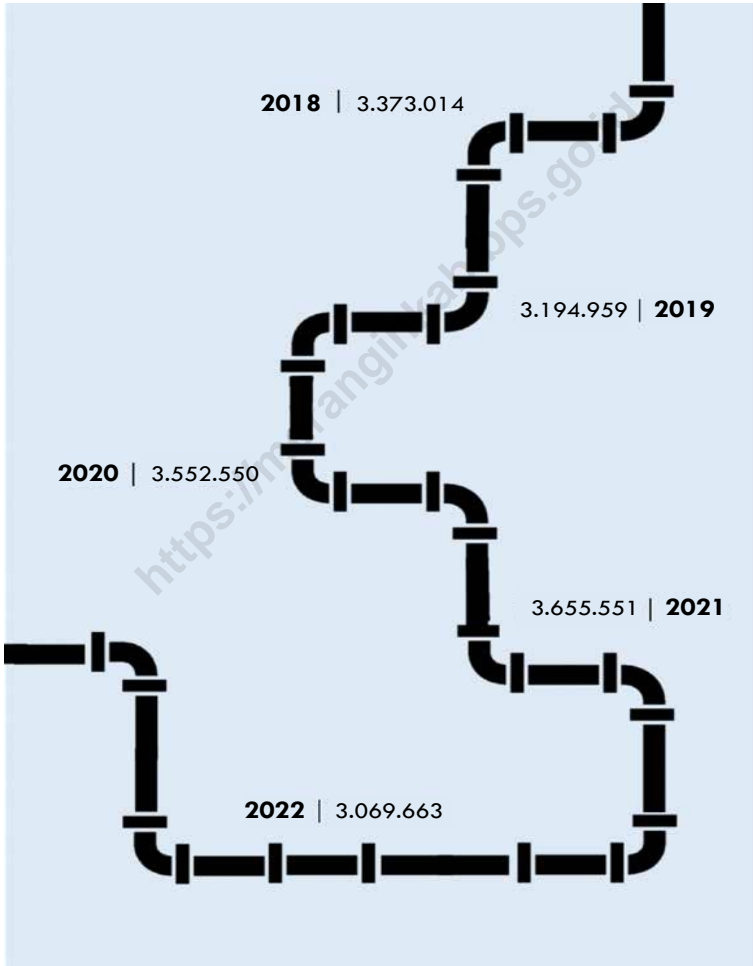
**Produksi Air Minum yang Dijual di Kabupaten Merangin,
2018–2022**
*Number of Production and Value of Water Supply in
Merangin Regency, 2018–2022*



Sumber/Source : PDAM Kabupaten Merangin/PDAM Merangin Regency

Gambar 6.2
Figures

**Jumlah Air yang Disalurkan di Kabupaten Merangin (m³),
2018–2022**
*Number of Distributed Water in Merangin Regency,
2018–2022*



Sumber/Source : PDAM Kabupaten Merangin/PDAM Merangin Regency

Tabel
Table 6.1.1

Daya Terpasang, Produksi, dan Distribusi Listrik PT. PLN (Persero) pada Cabang/Ranting PLN Menurut Kecamatan di Kabupaten Merangin, 2022
Installed Electricity Power, Production, and Distribution of PT. PLN (Persero) at PLN Branch by Subdistrict in Merangin Regency, 2022

Kecamatan Subdistrict	Daya Terpasang Installed Electricity Power (KW)	Produksi Listrik Electricity Production (KWh)	Listrik Terjual Electricity Sold (KWh)	Dipakai Sendiri Own Used (KWh)	Susut/ Hilang Shrinkage/ Lost (KWh)
(1)	(2)	(3)	(4)	(5)	(6)
Jangkat
Jangkat Timur
Muara Siau
Lembah Masurai
Tiang Pumpung
Pamenang
Pamenang Barat
Renah Pamenang
Pamenang Selatan
Bangko
Bangko Barat
Nalo Tantan
Batang Masumai
Sungai Manau
Renah Pembarap
Pangkalan Jambu
Tabir
Tabir Ulu
Tabir Selatan
Tabir Ilir
Tabir Timur
Tabir Lintas
Margo Tabir
Tabir Barat
Merangin

Catatan/Note: *Data Belum Tersedia

Sumber/Source: PT. PLN Rayon Bangko Kabupaten Merangin/PT. PLN Rayon Bangko Merangin Regency

Tabel
Table 6.1.2**Jumlah Pelanggan Listrik Menurut Kecamatan di
Kabupaten Merangin, 2018–2022**
**Number of Electricity Customers by Subdistrict in Merangin
Regency, 2018–2022**

Kecamatan Subdistrict	2018	2019	2020	2021	2022
(1)	(2)	(3)	(4)	(5)	(6)
Jangkat
Jangkat Timur
Muara Siau
Lembah Masurai
Tiang Pumpung
Pamenang
Pamenang Barat
Renah Pamenang
Pamenang Selatan
Bangko
Bangko Barat
Nalo Tantan
Batang Masumai
Sungai Manau
Renah Pembarap
Pangkalan Jambu
Tabir
Tabir Ulu
Tabir Selatan
Tabir Ilir
Tabir Timur
Tabir Lintas
Margo Tabir
Tabir Barat
Merangin	...	88 457

Catatan/Note: *Data Belum Tersedia

Sumber/Source: PT. PLN Rayon Bangko Kabupaten Merangin/PT. PLN Rayon Bangko Merangin Regency

Tabel 6.1.3 Jumlah Pelanggan dan Energi Listrik yang Digunakan Menurut Kelompok Tarif di Kabupaten Merangin, 2022
Number of Customers and Electric Power Used by Rate Group in Merangin Regency, 2022

Jenis Penggunaan Kind of Used	Bulan Month	Pelanggan Customers	Penggunaan Electric Power Used (Kwh)
(1)	(2)	(3)	(4)
1. Sosial/Social	Januari/January
	Februari/February
	Maret/March
	April/April
	Mei/May
	Juni/June
	Juli/July
	Agustus/August
	September/September
	Oktober/October
	November/November
	Desember/December
2. Rumah Tangga/ Household	Januari/January
	Februari/February
	Maret/March
	April/April
	Mei/May
	Juni/June
	Juli/July
	Agustus/August
	September/September
	Oktober/October
	November/November
	Desember/December
3. Bisnis/Trade	Januari/January
	Februari/February
	Maret/March
	April/April
	Mei/May

Lanjutan Tabel/*Continued Table 6.1.3*

Jenis Penggunaan <i>Kind of Used</i>	Bulan <i>Month</i>	Pelanggan <i>Customers</i>	Penggunaan <i>Electric Power Used</i> (Kwh)
(1)	(2)	(3)	(4)
3. Bisnis/ <i>Trade</i>	Juni/ <i>June</i>
	Juli/ <i>July</i>
	Agustus/ <i>August</i>
	September/ <i>September</i>
	Oktober/ <i>October</i>
	November/ <i>November</i>
	Desember/ <i>December</i>
4. Industri/ <i>Industry</i>	Januari/ <i>January</i>
	Februari/ <i>February</i>
	Maret/ <i>March</i>
	April/ <i>April</i>
	Mei/ <i>May</i>
	Juni/ <i>June</i>
	Juli/ <i>July</i>
	Agustus/ <i>August</i>
	September/ <i>September</i>
	Oktober/ <i>October</i>
	November/ <i>November</i>
	Desember/ <i>December</i>
5. Pemerintah/ <i>Government</i>	Januari/ <i>January</i>
	Februari/ <i>February</i>
	Maret/ <i>March</i>
	April/ <i>April</i>
	Mei/ <i>May</i>
	Juni/ <i>June</i>
	Juli/ <i>July</i>
	Agustus/ <i>August</i>
	September/ <i>September</i>
	Oktober/ <i>October</i>
	November/ <i>November</i>
	Desember/ <i>December</i>

Catatan/*Note*: *Data Belum Tersedia

Sumber/*Source*: PT. PLN Rayon Bangko Kabupaten Merangin/*PT. PLN Rayon Bangko Merangin Regency*

Tabel 6.1.4 Jumlah Pelanggan dan Nilai Listrik Terpakai di Kabupaten Merangin, 2022
Number of Customers and Electric Power Consumption Value in Merangin Regency, 2022

Jenis Penggunaan <i>Kind of Used</i>	Bulan <i>Month</i>	Pemakaian Daya Listrik (VA)	Nilai Penjualan Daya Listrik (000 Rp)
(1)	(2)	(3)	(4)
1. Sosial/ <i>Social</i>	Januari/ <i>January</i>
	Februari/ <i>February</i>
	Maret/ <i>March</i>
	April/ <i>April</i>
	Mei/ <i>May</i>
	Juni/ <i>June</i>
	Juli/ <i>July</i>
	Agustus/ <i>August</i>
	September/ <i>September</i>
	Oktober/ <i>October</i>
	November/ <i>November</i>
	Desember/ <i>December</i>
2. Rumah Tangga/ <i>Household</i>	Januari/ <i>January</i>
	Februari/ <i>February</i>
	Maret/ <i>March</i>
	April/ <i>April</i>
	Mei/ <i>May</i>
	Juni/ <i>June</i>
	Juli/ <i>July</i>
	Agustus/ <i>August</i>
	September/ <i>September</i>
	Oktober/ <i>October</i>
	November/ <i>November</i>
	Desember/ <i>December</i>
3. Bisnis/ <i>Trade</i>	Januari/ <i>January</i>
	Februari/ <i>February</i>
	Maret/ <i>March</i>
	April/ <i>April</i>
	Mei/ <i>May</i>

Lanjutan Tabel/*Continued Table* 6.1.4

Jenis Penggunaan <i>Kind of Used</i>	Bulan <i>Month</i>	Pemakaian Daya Listrik (VA)	Nilai Penjualan Daya Listrik (000 Rp)
(1)	(2)	(3)	(4)
3. Bisnis/ <i>Trade</i>	Juni/ <i>June</i>
	Juli/ <i>July</i>
	Agustus/ <i>August</i>
	September/ <i>September</i>
	Oktober/ <i>October</i>
	November/ <i>November</i>
	Desember/ <i>December</i>
4. Industri/ <i>Industry</i>	Januari/ <i>January</i>
	Februari/ <i>February</i>
	Maret/ <i>March</i>
	April/ <i>April</i>
	Mei/ <i>May</i>
	Juni/ <i>June</i>
	Juli/ <i>July</i>
	Agustus/ <i>August</i>
	September/ <i>September</i>
	Oktober/ <i>October</i>
	November/ <i>November</i>
	Desember/ <i>December</i>
5. Pemerintah/ <i>Government</i>	Januari/ <i>January</i>
	Februari/ <i>February</i>
	Maret/ <i>March</i>
	April/ <i>April</i>
	Mei/ <i>May</i>
	Juni/ <i>June</i>
	Juli/ <i>July</i>
	Agustus/ <i>August</i>
	September/ <i>September</i>
	Oktober/ <i>October</i>
	November/ <i>November</i>
	Desember/ <i>December</i>

Catatan/*Note*: *Data Belum Tersedia

Sumber/*Source*: PT. PLN Rayon Bangko Kabupaten Merangin/*PT. PLN Rayon Bangko Merangin Regency*

Tabel 6.2.1 Jumlah Pelanggan dan Air yang Disalurkan Menurut Kecamatan di Kabupaten Merangin, 2022
Number of Customers and Distributed Water by Subdistrict in Merangin Regency, 2022

Kecamatan Subdistrict	Pelanggan Number of Customers	Air Disalurkan Distributed Water (m ³)	Nilai Value (000 Rp)
(1)	(2)	(3)	(4)
Jangkat	725	52 096	196 097.2
Jangkat Timur	-	-	-
Muara Siau	926	62 685	340 913.6
Lembah Masurai	154	21 302	87 137.4
Tiang Pumpung	-	-	-
Pamenang	-	-	-
Pamenang Barat	-	-	-
Renah Pamenang	392	33 643	71 880.0
Pamenang Selatan	1 821	134 574	810 530.5
Bangko	7 539	2 036 262	10 666 595.7
Bangko Barat	557	61 610	269 527.2
Nalo Tantan	385	359 340	150 836.0
Batang Masumai	-	-	-
Sungai Manau	338	46 863	215 199.9
Renah Pembarap	-	-	-
Pangkalan Jambu	500	26 765	139 286.3
Tabir	921	134 930	589 041.2
Tabir Ulu	-	-	-
Tabir Selatan	513	48 300	250 874.0
Tabir Ilir	-	-	-
Tabir Timur	845	51 293	284 461.8
Tabir Lintas	-	-	-
Margo Tabir	-	-	-
Tabir Barat	-	-	-
Merangin	15 616	3 069 663	14 072 380.8

Catatan/Note: ...

Sumber/Source: PDAM Kabupaten Merangin/PDAM Merangin Regency

Tabel 6.2.2 Jumlah Produksi Air Minum yang Dijual dan Nilai Produksi Air Minum di Kabupaten Merangin, 2022
Table Number of Production and Value of Water Supply in Merangin Regency, 2022

Bulan Month	Produksi Production (m ³)	Dijual Sold (m ³)	Nilai Value (000 Rp)
(1)	(2)	(3)	(4)
Januari/January	321 879	182 512	1 148 430.5
Februari/February	317 097	187 140	1 174 669.5
Maret/March	319 394	180 436	1 140 101.7
April/April	326 272	181 300	1 143 073.6
Mei/May	331 796	190 364	1 181 666.5
Juni/June	333 273	197 590	1 221 775.1
Juli/July	333 953	192 623	1 198 639.2
Agustus/August	332 831	183 943	1 241 680.1
September/September	328 032	189 045	1 276 751.0
Oktober/October	332 102	182 935	1 264 492.6
November/November	330 881	177 742	1 231 687.5
Desember/December	331 436	175 745	1 218 860.0
Merangin	3 938 946	2 221 375	14 441 827.3

Catatan/Note: ...

Sumber/Source: PDAM Kabupaten Merangin/PDAM Merangin Regency

Tabel
Table 6.2.3**Jumlah Pelanggan Air Minum Menurut Kecamatan di Kabupaten Merangin, 2018–2022**
Number of Water Customers by Subdistrict in Merangin Regency, 2018–2022

Kecamatan Subdistrict	2018	2019	2020	2021	2022
(1)	(2)	(3)	(4)	(5)	(6)
Jangkat	925	920	910	...	725
Jangkat Timur	-	-	-	...	-
Muara Siau	-	466	470	...	926
Lembah Masurai	168	167	161	...	154
Tiang Pumpung	-	-	-	...	-
Pamenang	-	-	-	...	-
Pamenang Barat	-	-	-	...	-
Renah Pamenang	-	-	-	...	392
Pamenang Selatan	1 145	1 101	1 443	...	1 821
Bangko	7 331	7 352	7 703	...	7 539
Bangko Barat	395	391	362	...	557
Nalo Tantan	-	-	-	...	385
Batang Masumai	-	-	-	...	-
Sungai Manau	377	328	319	...	338
Renah Pembarap	-	-	-	...	-
Pangkalan Jambu	654	654	655	...	500
Tabir	747	747	740	...	921
Tabir Ulu	-	-	-	...	-
Tabir Selatan	419	456	423	...	513
Tabir Ilir	-	-	-	...	-
Tabir Timur	888	761	738	...	845
Tabir Lintas	-	-	-	...	-
Margo Tabir	-	-	-	...	-
Tabir Barat	-	-	-	...	-
Merangin	13 049	13 343	13 924	...	15 616

Catatan/Note: ...

Sumber/Source: PDAM Tirta Kabupaten Merangin/PDAM Tirta Merangin Regency

Tabel
Table 6.2.4**Produksi Air Minum yang Dijual Menurut Kecamatan di Kabupaten Merangin, 2018–2022**
Sold of Production Water Supply by Subdistrict in Merangin Regency, 2018–2022

Kecamatan Subdistrict	Produksi/Production (m ³)				
	2018	2019	2020	2021	2022
(1)	(2)	(3)	(4)	(5)	(6)
Jangkat	161 568	86 400	82 160	...	92 926
Jangkat Timur	-	-	-	...	-
Muara Siau	-	-	26 125	...	96 783
Lembah Masurai	38 664	42 875	40 483	...	58 981
Tiang Pumpung	-	-	-	...	-
Pamenang	-	-	-	...	-
Pamenang Barat	-	-	-	...	-
Renah Pamenang	-	-	-	...	26 738
Pamenang Selatan	128 232	158 129	140 516	...	240 642
Bangko	2 518 452	2 341 812	2 698 611	...	2 760 359
Bangko Barat	60 912	56 574	57 246	...	81 226
Nalo Tantan	-	-	-	...	-
Batang Masumai	-	-	-	...	-
Sungai Manau	55 225	60 084	81 060	...	84 690
Renah Pembarap	-	-	-	...	-
Pangkalan Jambu	191 275	144 055	79 834	...	72 943
Tabir	154 008	153 596	165 181	...	175 424
Tabir Ulu	-	-	-	...	-
Tabir Selatan	52 587	68 918	72 950	...	79 435
Tabir Ilir	-	-	-	...	-
Tabir Timur	39 625	92 821	101 784	...	168 799
Tabir Lintas	-	-	-	...	-
Margo Tabir	-	-	-	...	-
Tabir Barat	-	-	-	...	-
Merangin	3 400 548	3 205 264	3 545 950	3 655 551	3 938 946

Catatan/Note: ...

Sumber/Source: PDAM Tirta Kabupaten Merangin/PDAM Tirta Merangin Regency

07

INDUSTRI DAN PARIWISATA
INDUSTRY AND TOURISM

MERANGIN *Tourism!*



246.939
Wisatawan



129
Rumah Makan
/ Restoran



66
Hotel

Credit
vector by:
Freepik.com



SCAN ME

PENJELASAN TEKNIS

1. Usaha penyediaan akomodasi adalah usaha yang menyediakan pelayanan penginapan yang dapat dilengkapi dengan pelayanan pariwisata lainnya. Usaha penyediaan akomodasi dapat berupa hotel, vila, pondok wisata, bumi perkemahan, persinggahan karavan, dan akomodasi lainnya yang digunakan untuk tujuan pariwisata.
2. Hotel adalah penyediaan akomodasi secara harian berupa kamar-kamar di dalam satu bangunan yang dapat dilengkapi dengan jasa pelayanan makan dan minum, kegiatan hiburan dan atau fasilitas lainnya. Hotel terdiri dari hotel berbintang dan hotel non- bintang.
3. Hotel bintang adalah usaha penyediaan jasa pelayanan penginapan, makan minum serta jasa lainnya bagi umum dengan menggunakan sebagian atau seluruh bangunan. Usaha ini dikelola secara komersial serta memenuhi ketentuan persyaratan sebagai hotel bintang (termasuk berlian) yang ditetapkan dalam surat keputusan instansi yang membinanya. Misalnya hotel bintang lima, hotel bintang empat dan seterusnya.

TECHNICAL NOTES

1. *The business of providing accommodation is a business that provides specialty services that can be equipped with other tourism services. It includes hotel, villa, cottage, camping, caravan stop, and other accommodation that are used for tourism purposes.*
2. *Hotel is a daily supply of accommodation rooms within a building which can be equipped with eating and drinking services, entertainment activities and/or other facilities. Hotel consists of a classified hotel and a non-classified hotel.*
3. *A star hotel is the business of providing an accommodation, eating and drinking as well as other services for the public by using a building or a part of a building. It is managed commercially and meets specified requirements as a star hotel (including diamonds) set forth in the decree of fostering agency. For example, five star hotel, four star hotel, and so on.*

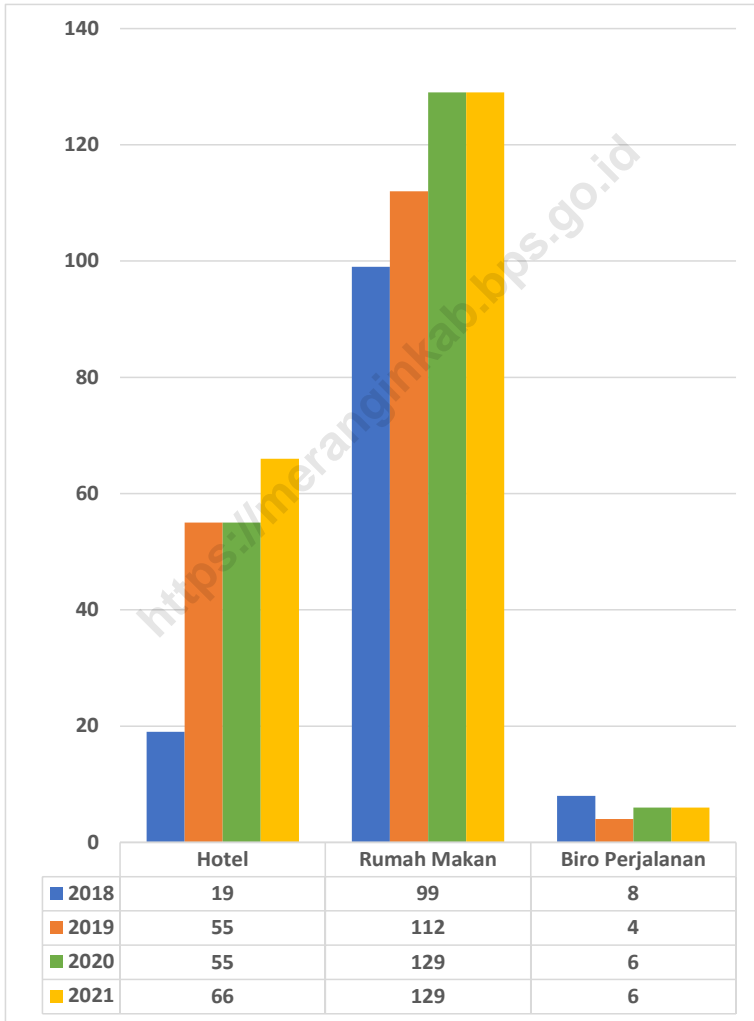
4. Hotel non bintang/melati adalah usaha penyediaan akomodasi yang memenuhi ketentuan sebagai hotel melati yang ditetapkan dalam surat keputusan instansi yang membinanya. Termasuk motel. (KBLI 2009)
 5. Banyaknya kamar adalah kamar yang siap untuk dijual pada saat pencacahan (tidak termasuk kamar pribadi, kamar penjaga malam, kamar pegawai hotel, dan kamar yang sedang dalam perbaikan).
 6. Banyaknya tempat tidur adalah banyaknya tempat tidur yang tersedia dan siap pakai, tidak termasuk tempat tidur yang ada di gudang (persediaan untuk extra bed). Tempat tidur ukuran king size atau single dihitung satu tempat tidur. Jumlah tempat tidur yang tersedia dihitung dalam arti jumlah fisik tempat tidur.
4. *Non star hotel is a business of providing accommodation that meet the requirements as the budget hotels that set out in a decision letter. Including motels. (KBLI 2009)*
 5. *The number of rooms is the rooms are ready for sale in the enumeration date (not including the private room, the night watchman, servant rooms, and rooms that are under construction).*
 6. *Number of beds is the number of beds available and ready to use, not including the bed in the warehouse (inventory for extra bed). King size bed or a single are calculated one bed. The number of beds available is calculated in terms of the number of physical bed.*

ULASAN**DESCRIPTION**

- | | |
|---|---|
| <p>1. Jumlah rumah makan/restoran yang ada di Kabupaten Merangin pada tahun 2021 adalah 129.</p> | <p>1. <i>The number of restaurants in Merangin Regency at 2021 is 129.</i></p> |
| <p>2. Hotel yang ada di Kabupaten Merangin sebanyak 55 hotel dengan tingkatan semua hotel adalah non-bintang.</p> | <p>2. <i>There are 55 hotels in Merangin Regency with all hotel levels being non-star.</i></p> |
| <p>3. Banyaknya wisatawan nusantara yang berkunjung ke Kabupaten Merangin pada tahun 2021 yakni 246.939 orang dengan kunjungan terbanyak pada bulan Desember yaitu sebanyak 38.553 orang.</p> | <p>3. <i>The number of domestic tourists visiting Merangin Regency in 2022 is 246,939 people with the most visits in January, namely 38,553 people.</i></p> |

Gambar 7.1
Figures

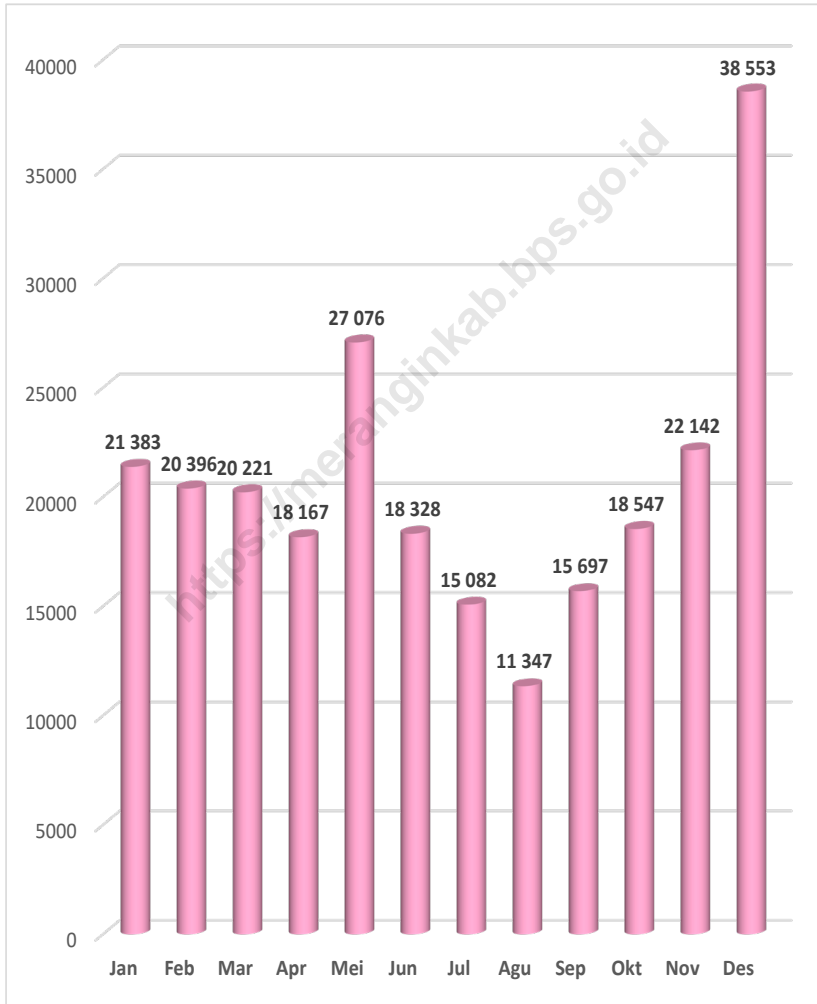
Banyaknya Sarana Wisata di Kabupaten Merangin, 2018–2021
Number of Tourism Facilities in Merangin Regency, 2018–2021



Sumber/Source : Dinas Pariwisata, Pemuda dan Olah Raga Kabupaten Merangin/Regional Office of Tourism, Youth and Sport of Merangin Regency

Gambar 7.2
Figures

Banyaknya Wisatawan Nusantara yang Berkunjung di Kabupaten Merangin, 2021
Number of Domestic Tourism who Visited in Merangin Regency, 2021



Sumber/Source : Dinas Pariwisata, Pemuda dan Olah Raga Kabupaten Merangin/Regional Office of Tourism, Youth and Sport of Merangin Regency

7.1 INDUSTRI INDUSTRY

Tabel 7.1.1 **Banyaknya Perusahaan Industri Makanan Menurut Kecamatan di Kabupaten Merangin, 2021**
Table 7.1.1 **Number of Food Product Manufacturing by Subdistrict in Merangin Regency, 2021**

Kecamatan Subdistrict	Gula Merah	Gula Aren	Penggilingan Daging	Bakso Ikan	Kopi Bubuk	Es Batu
(1)	(2)	(3)	(4)	(5)	(6)	(7)
Jangkat	5	24	-	-	6	-
Jangkat Timur	-	-	-	-	5	-
Muara Siau	-	-	-	-	-	-
Lembah Masurai	-	-	-	-	1	-
Tiang Pumpung	-	-	-	-	-	-
Pamenang	-	-	-	-	-	1
Pamenang Barat	-	-	-	1	-	-
Renah Pamenang	-	-	1	-	-	-
Pamenang Selatan	-	-	-	-	-	-
Bangko	-	-	2	-	12	1
Bangko Barat	-	-	-	-	-	-
Nalo Tantan	-	-	-	-	-	-
Batang Masumai	-	-	-	-	1	-
Sungai Manau	-	-	-	-	-	-
Renah Pembarap	-	-	-	-	-	-
Pangkalan Jambu	-	-	-	-	-	-
Tabir	16	7	-	-	1	1
Tabir Ulu	-	-	-	-	-	-
Tabir Selatan	-	-	-	-	2	-
Tabir Ilir	-	-	-	-	-	-
Tabir Timur	-	-	-	-	-	-
Tabir Lintas	-	-	-	-	-	-
Margo Tabir	-	-	-	-	-	-
Tabir Barat	-	-	-	-	-	-
Merangin	21	31	3	1	28	3

Lanjutan Tabel/*Continued Table 7.1.1*

Kecamatan Subdistrict	Tahu Kedelai	Kacang Atom	Maring Jagung	Keripik Tempe	Aneka Keripik	Keripik Rempeyek
(1)	(2)	(3)	(4)	(5)	(6)	(7)
Jangkat	2	-	-	-	-	-
Jangkat Timur	-	-	-	-	-	-
Muara Siau	-	-	-	-	-	-
Lembah Masurai	-	-	-	-	-	-
Tiang Pumpung	-	-	-	-	-	-
Pamenang	6	-	-	-	-	-
Pamenang Barat	6	-	-	3	-	1
Renah Pamenang	4	-	-	-	1	-
Pamenang Selatan	5	-	1	1	-	-
Bangko	12	-	1	3	1	-
Bangko Barat	2	-	-	-	-	-
Nalo Tantan	5	-	2	-	-	-
Batang Masumai	3	-	-	-	-	-
Sungai Manau	-	-	-	-	-	-
Renah Pembarap	5	-	-	-	-	-
Pangkalan Jambu	-	-	-	-	-	-
Tabir	2	-	-	-	-	-
Tabir Ulu	-	-	-	-	-	-
Tabir Selatan	15	1	-	-	1	-
Tabir Ilir	1	-	-	-	-	-
Tabir Timur	1	-	-	-	-	-
Tabir Lintas	1	-	-	-	-	-
Margo Tabir	5	-	-	-	-	-
Tabir Barat	-	-	-	-	-	-
Merangin	75	1	4	7	3	1

Lanjutan Tabel/*Continued Table 7.1.1*

Kecamatan <i>Subdistrict</i>	Keripik Tempe Bulat	Keripik Pisang	Aneka Makanan	Keripik Ubi	Kerupuk Ubi	Kerupuk Udang
(1)	(2)	(3)	(4)	(5)	(6)	(7)
Jangkat	-	-	-	-	-	-
Jangkat Timur	-	-	-	-	-	-
Muara Siau	-	-	-	-	-	-
Lembah Masurai	-	-	-	-	-	-
Tiang Pumpung	-	-	-	-	-	-
Pamenang	-	3	-	-	-	-
Pamenang Barat	-	1	-	5	33	-
Renah Pamenang	-	-	-	-	-	-
Pamenang Selatan	-	-	-	-	-	-
Bangko	-	9	-	4	-	1
Bangko Barat	-	-	-	-	-	-
Nalo Tantan	-	-	-	1	-	-
Batang Masumai	-	-	-	-	-	-
Sungai Manau	-	-	-	-	-	-
Renah Pembarap	-	-	-	-	-	-
Pangkalan Jambu	-	-	-	-	-	-
Tabir	-	-	-	-	-	-
Tabir Ulu	-	-	-	-	-	-
Tabir Selatan	1	2	-	-	-	-
Tabir Ilir	-	-	-	-	-	-
Tabir Timur	-	-	-	-	-	-
Tabir Lintas	-	-	-	-	-	-
Margo Tabir	-	-	-	2	4	-
Tabir Barat	-	-	-	-	-	-
Merangin	1	15	-	12	37	1

Lanjutan Tabel/*Continued Table 7.1.1*

Kecamatan <i>Subdistrict</i>	Kerupuk	Kerupuk Jalin	Kerupuk Gandum	Kerupuk Jangek	Emping Melinjo	Sale Pisang
(1)	(2)	(3)	(4)	(5)	(6)	(7)
Jangkat	-	-	-	-	-	-
Jangkat Timur	-	-	-	-	-	-
Muara Siau	-	-	-	-	-	-
Lembah Masurai	-	-	-	-	-	-
Tiang Pumpung	-	-	-	-	-	-
Pamenang	9	-	-	1	-	-
Pamenang Barat	2	1	-	-	-	-
Renah Pamenang	1	1	-	1	10	1
Pamenang Selatan	2	-	-	-	-	-
Bangko	8	-	-	-	-	1
Bangko Barat	-	-	-	-	-	-
Nalo Tantan	1	1	-	-	-	-
Batang Masumai	-	-	-	-	-	-
Sungai Manau	1	-	-	-	-	-
Renah Pembarap	-	-	-	-	-	-
Pangkalan Jambu	-	-	-	-	-	-
Tabir	3	-	-	-	-	-
Tabir Ulu	-	-	-	-	-	-
Tabir Selatan	1	-	-	-	-	3
Tabir Ilir	-	-	-	-	-	-
Tabir Timur	-	-	-	-	-	-
Tabir Lintas	-	-	-	-	-	-
Margo Tabir	1	-	2	1	-	-
Tabir Barat	-	-	-	-	-	-
Merangin	29	3	2	3	10	5

Lanjutan Tabel/Continued Table 7.1.1

Kecamatan Subdistrict	Rengginang Ubi	Kerupuk Kulit	Keripik Pangsit	Mie Basah	Dodol	Dodol Kentang
(1)	(2)	(3)	(4)	(5)	(6)	(7)
Jangkat	-	-	-	-	-	-
Jangkat Timur	-	-	-	-	-	1
Muara Siau	-	-	-	-	-	-
Lembah Masurai	-	-	-	-	-	-
Tiang Pumpung	-	-	-	-	-	-
Pamenang	-	-	-	-	-	-
Pamenang Barat	-	-	-	-	-	-
Renah Pamenang	-	-	1	-	-	-
Pamenang Selatan	-	-	-	-	-	-
Bangko	1	-	-	2	1	-
Bangko Barat	-	-	-	-	1	-
Nalo Tantan	-	-	-	-	-	-
Batang Masumai	-	-	1	-	-	-
Sungai Manau	-	-	-	-	1	-
Renah Pembarap	-	-	-	-	-	-
Pangkalan Jambu	-	-	-	-	-	-
Tabir	-	-	-	-	-	-
Tabir Ulu	-	-	-	-	-	-
Tabir Selatan	-	-	-	3	-	-
Tabir Ilir	-	-	-	-	-	-
Tabir Timur	-	-	-	-	-	-
Tabir Lintas	-	-	-	-	-	-
Margo Tabir	1	1	-	-	-	-
Tabir Barat	-	-	-	-	-	-
Merangin	2	1	2	5	3	1

Lanjutan Tabel/*Continued Table 7.1.1*

Kecamatan Subdistrict	Gelamai	Abon Ikan	Susu Kedelai	Air Minum Isi Ulang	Minuman Limun	Nata De Coco
(1)	(2)	(3)	(4)	(5)	(6)	(7)
Jangkat	-	-	-	1	-	-
Jangkat Timur	-	-	-	1	-	-
Muara Siau	-	-	-	6	-	-
Lembah Masurai	-	-	-	8	-	-
Tiang Pumpung	-	-	-	2	-	-
Pamenang	-	-	-	21	-	-
Pamenang Barat	-	1	1	18	-	-
Renah Pamenang	-	-	-	11	-	-
Pamenang Selatan	-	-	-	8	-	-
Bangko	-	-	1	47	1	-
Bangko Barat	1	-	-	7	-	-
Nalo Tantan	-	-	2	18	-	-
Batang Masumai	-	-	-	16	-	-
Sungai Manau	26	-	-	5	-	-
Renah Pembarap	-	-	-	17	-	-
Pangkalan Jambu	-	-	-	7	-	-
Tabir	-	-	-	22	-	-
Tabir Ulu	-	-	-	14	-	-
Tabir Selatan	-	-	-	21	-	1
Tabir Ilir	-	-	-	7	-	-
Tabir Timur	-	-	-	8	-	-
Tabir Lintas	-	-	-	12	-	-
Margo Tabir	-	-	-	14	-	-
Tabir Barat	-	-	-	4	-	-
Merangin	27	1	4	295	1	1

Lanjutan Tabel/*Continued Table 7.1.1*

Kecamatan <i>Subdistrict</i>	Kue dan Roti	Roti	Kue Lapis Legit	Aneka Kue/Roti	Roti Kacang	Kue Kering
(1)	(2)	(3)	(4)	(5)	(6)	(7)
Jangkat	-	-	-	-	-	-
Jangkat Timur	-	-	-	-	-	-
Muara Siau	-	-	-	-	-	-
Lembah Masurai	-	-	-	-	-	-
Tiang Pumpung	-	-	-	-	-	-
Pamenang	-	-	-	-	-	-
Pamenang Barat	-	1	-	1	-	-
Renah Pamenang	1	-	-	-	-	-
Pamenang Selatan	-	-	-	1	-	-
Bangko	3	9	2	-	-	2
Bangko Barat	-	-	-	-	-	-
Nalo Tantan	-	1	-	-	-	-
Batang Masumai	-	-	-	-	-	-
Sungai Manau	-	-	-	-	-	-
Renah Pembarap	-	-	-	-	-	-
Pangkalan Jambu	-	-	-	-	-	-
Tabir	-	-	-	-	-	-
Tabir Ulu	-	-	-	-	-	-
Tabir Selatan	-	-	-	-	1	2
Tabir Ilir	-	-	-	-	-	-
Tabir Timur	-	-	-	-	-	-
Tabir Lintas	-	-	-	-	-	-
Margo Tabir	-	-	-	1	-	-
Tabir Barat	-	-	-	-	-	-
Merangin	4	11	2	3	1	4

Lanjutan Tabel/*Continued Table 7.1.1*

Kecamatan <i>Subdistrict</i>	Kue Kering Kacang Sembunyi	Kue Bawang	Kue Semprong	Instant Jaje	Tempe	Minyak Goreng
(1)	(2)	(3)	(4)	(5)	(6)	(7)
Jangkat	-	-	-	-	1	-
Jangkat Timur	-	-	-	-	-	-
Muara Siau	-	-	-	-	-	-
Lembah Masurai	-	-	-	-	-	-
Tiang Pumpung	-	-	-	-	-	-
Pamenang	-	-	-	-	2	-
Pamenang Barat	-	-	-	2	-	-
Renah Pamenang	-	-	-	-	-	-
Pamenang Selatan	-	-	-	1	-	-
Bangko	-	-	-	1	13	-
Bangko Barat	-	-	-	-	-	-
Nalo Tantan	-	-	-	-	-	-
Batang Masumai	-	-	-	-	1	-
Sungai Manau	-	-	-	-	-	-
Renah Pembarap	-	-	-	-	-	-
Pangkalan Jambu	-	-	-	-	-	-
Tabir	-	-	-	-	2	-
Tabir Ulu	-	-	-	-	-	-
Tabir Selatan	-	1	2	1	4	-
Tabir Ilir	-	-	-	-	-	-
Tabir Timur	-	-	-	-	-	-
Tabir Lintas	-	-	-	-	-	1
Margo Tabir	1	-	-	-	-	-
Tabir Barat	-	-	-	-	-	-
Merangin	1	1	2	5	23	1

Lanjutan Tabel/Continued Table 7.1.1

Kecamatan Subdistrict	Cokelat	Nugget	Kecap	VCO	Jamur	Opak Jengkol
(1)	(2)	(3)	(4)	(5)	(6)	(7)
Jangkat	-	-	-	-	-	-
Jangkat Timur	-	-	-	-	-	-
Muara Siau	-	-	-	-	-	-
Lembah Masurai	-	-	-	-	-	-
Tiang Pumpung	-	-	-	-	-	-
Pamenang	-	-	-	-	-	-
Pamenang Barat	-	-	-	-	-	1
Renah Pamenang	-	-	-	-	-	-
Pamenang Selatan	-	-	-	1	1	-
Bangko	-	-	-	-	-	-
Bangko Barat	-	-	-	-	-	-
Nalo Tantan	-	1	-	-	-	-
Batang Masumai	-	-	-	-	-	-
Sungai Manau	-	-	-	-	-	-
Renah Pembarap	-	-	-	-	-	-
Pangkalan Jambu	-	-	-	-	-	-
Tabir	-	-	-	-	-	-
Tabir Ulu	-	-	-	-	-	-
Tabir Selatan	-	-	-	-	-	-
Tabir Ilir	-	-	-	-	-	-
Tabir Timur	-	-	-	-	-	-
Tabir Lintas	1	-	1	-	-	-
Margo Tabir	-	-	-	-	-	-
Tabir Barat	-	-	-	-	-	-
Merangin	1	1	1	1	1	1

Catatan/Note: ...

Sumber/Source: Dinas Koperasi, UKM, Perdagangan dan Perindustrian Kabupaten Merangin

Tabel
Table 7.1.2**Banyaknya Perusahaan Industri Non Makanan Menurut Kecamatan di Kabupaten Merangin, 2021**
Number of Non Food Product Manufacturing by Subdistrict in Merangin Regency, 2021

Kecamatan Subdistrict	Pakaian Jadi	Gorden	Sapu Lidi	Ayaman Bambu	Batu Aji	Perajin Batu
(1)	(2)	(3)	(4)	(5)	(6)	(7)
Jangkat	-	-	-	11	-	-
Jangkat Timur	-	-	-	3	-	-
Muara Siau	3	-	-	-	-	-
Lembah Masurai	-	-	-	1	-	-
Tiang Pumpung	-	-	-	-	-	-
Pamenang	1	-	-	-	-	-
Pamenang Barat	2	-	-	-	-	-
Renah Pamenang	-	-	-	-	-	-
Pamenang Selatan	3	-	-	-	-	-
Bangko	26	1	1	11	-	2
Bangko Barat	-	-	-	-	-	3
Nalo Tantan	1	-	-	-	-	-
Batang Masumai	-	-	-	-	-	-
Sungai Manau	-	-	-	-	-	-
Renah Pembarap	-	-	-	-	-	-
Pangkalan Jambu	-	-	-	-	-	-
Tabir	-	-	-	5	-	-
Tabir Ulu	-	-	-	-	-	-
Tabir Selatan	-	-	-	-	-	-
Tabir Ilir	-	-	-	-	-	-
Tabir Timur	-	-	-	-	-	-
Tabir Lintas	-	-	-	-	2	-
Margo Tabir	-	-	-	-	-	-
Tabir Barat	-	-	-	-	-	-
Merangin	36	1	1	31	2	5

Lanjutan Tabel/Continued Table 7.1.2

Kecamatan Subdistrict	Kacamata Selam	Kursi Bambu	Meubeul Bambu	Kerajinan Bambu	Batu Alam	Kayu Gergajian
(1)	(2)	(3)	(4)	(5)	(6)	(7)
Jangkat	-	-	-	-	-	-
Jangkat Timur	-	-	-	-	-	-
Muara Siau	-	-	-	-	-	-
Lembah Masurai	-	-	-	-	-	-
Tiang Pumpung	-	-	-	-	-	-
Pamenang	-	-	-	-	-	2
Pamenang Barat	-	-	-	-	-	-
Renah Pamenang	-	-	-	-	-	-
Pamenang Selatan	-	-	-	-	-	-
Bangko	-	-	-	-	1	-
Bangko Barat	-	-	-	-	-	-
Nalo Tantan	-	-	1	1	1	-
Batang Masumai	-	-	-	-	-	-
Sungai Manau	1	1	-	-	-	-
Renah Pembarap	-	2	-	-	-	-
Pangkalan Jambu	-	-	-	-	-	-
Tabir	-	-	-	-	-	1
Tabir Ulu	-	-	-	-	-	-
Tabir Selatan	-	-	1	-	-	-
Tabir Ilir	-	-	-	-	-	-
Tabir Timur	-	-	-	-	-	-
Tabir Lintas	-	-	-	-	-	-
Margo Tabir	-	-	-	-	-	-
Tabir Barat	-	-	-	-	-	-
Merangin	1	3	2	1	2	3

Lanjutan Tabel/*Continued Table 7.1.2*

Kecamatan <i>Subdistrict</i>	Sortir Rotan	Venner	Moulding	Penget Kayu	Peti Kemas	Percetakan
(1)	(2)	(3)	(4)	(5)	(6)	(7)
Jangkat	-	-	-	-	-	-
Jangkat Timur	-	-	-	-	-	-
Muara Siau	-	-	-	-	-	-
Lembah Masurai	-	-	-	-	-	-
Tiang Pumpung	-	-	-	-	-	-
Pamenang	-	-	-	-	-	-
Pamenang Barat	-	-	1	-	-	-
Renah Pamenang	-	-	-	-	-	-
Pamenang Selatan	-	-	-	-	-	-
Bangko	2	-	1	2	1	8
Bangko Barat	-	-	2	-	1	-
Nalo Tantan	-	-	-	-	-	-
Batang Masumai	-	-	-	-	-	-
Sungai Manau	-	-	-	-	-	-
Renah Pembarap	-	-	-	-	-	-
Pangkalan Jambu	-	-	-	-	-	-
Tabir	1	-	6	1	1	-
Tabir Ulu	-	-	-	-	-	-
Tabir Selatan	-	-	-	-	-	-
Tabir Ilir	-	-	-	-	-	-
Tabir Timur	-	-	-	-	-	-
Tabir Lintas	-	1	-	-	-	-
Margo Tabir	-	-	-	-	-	-
Tabir Barat	-	-	-	-	-	-
Merangin	3	1	10	3	3	8

Lanjutan Tabel/Continued Table 7.1.2

Kecamatan Subdistrict	Percetakan dan Sablon	Fotokopi	Vulkanisir	Batu Bata	Genteng Tanah Liat	Barang dari Semen
(1)	(2)	(3)	(4)	(5)	(6)	(7)
Jangkat	-	2	-	-	-	-
Jangkat Timur	-	-	-	-	-	-
Muara Siau	-	5	-	-	-	1
Lembah Masurai	-	4	-	-	-	-
Tiang Pumpung	-	3	-	-	-	3
Pamenang	1	4	-	-	2	7
Pamenang Barat	-	6	-	-	-	2
Renah Pamenang	-	1	-	-	-	2
Pamenang Selatan	-	5	-	-	-	-
Bangko	2	38	3	-	-	14
Bangko Barat	-	1	-	-	-	-
Nalo Tantan	-	1	1	2	-	-
Batang Masumai	-	4	-	-	-	1
Sungai Manau	-	7	-	6	-	-
Renah Pembarap	-	-	-	-	-	-
Pangkalan Jambu	-	1	-	-	-	-
Tabir	-	9	-	60	10	3
Tabir Ulu	-	4	-	-	-	-
Tabir Selatan	1	4	-	-	-	-
Tabir Ilir	-	1	-	-	-	-
Tabir Timur	-	3	-	-	-	-
Tabir Lintas	-	-	-	42	53	-
Margo Tabir	-	1	-	48	1	4
Tabir Barat	-	-	-	-	-	-
Merangin	4	104	4	158	66	37

Lanjutan Tabel/*Continued Table 7.1.2*

Kecamatan <i>Subdistrict</i>	Gipsun PTC	Batu Split	Karoseri Bak Truk	Meubel Kayu	Minyak Nilam	Minyak Serai
(1)	(2)	(3)	(4)	(5)	(6)	(7)
Jangkat	-	-	-	3	28	-
Jangkat Timur	-	-	-	-	31	-
Muara Siau	-	-	-	6	-	-
Lembah Masurai	-	-	-	4	38	-
Tiang Pumpung	-	-	-	3	-	-
Pamenang	-	-	1	15	-	-
Pamenang Barat	-	1	-	6	-	-
Renah Pamenang	-	-	-	4	-	-
Pamenang Selatan	-	-	-	2	-	-
Bangko	1	1	-	37	-	-
Bangko Barat	-	-	-	3	-	-
Nalo Tantan	-	-	3	10	-	-
Batang Masumai	-	-	-	5	-	1
Sungai Manau	-	-	-	13	-	-
Renah Pembarap	-	-	-	5	-	-
Pangkalan Jambu	-	-	-	2	-	-
Tabir	-	1	2	10	-	-
Tabir Ulu	-	-	-	8	-	-
Tabir Selatan	-	-	-	3	-	-
Tabir Ilir	-	-	-	3	-	-
Tabir Timur	-	-	-	3	-	-
Tabir Lintas	-	-	1	1	-	-
Margo Tabir	-	-	-	5	-	-
Tabir Barat	-	-	-	2	-	-
Merangin	1	3	7	153	97	1

Lanjutan Tabel/*Continued Table 7.1.2*

Kecamatan <i>Subdistrict</i>	Pengolahan Pupuk	Penggilingan Plastik	Arang Aktif	Rekaman CD	Foto Studio	Bengkel Las
(1)	(2)	(3)	(4)	(5)	(6)	(7)
Jangkat	-	-	-	-	-	-
Jangkat Timur	-	-	-	-	-	3
Muara Siau	-	-	-	-	-	-
Lembah Masurai	-	-	-	-	-	-
Tiang Pumpung	-	-	-	-	-	1
Pamenang	-	-	-	-	1	10
Pamenang Barat	-	-	-	-	-	1
Renah Pamenang	-	-	-	-	-	1
Pamenang Selatan	-	-	-	-	-	-
Bangko	1	-	-	2	5	32
Bangko Barat	-	-	-	-	-	1
Nalo Tantan	-	1	-	1	-	14
Batang Masumai	-	-	-	-	-	-
Sungai Manau	-	-	-	-	-	2
Renah Pembarap	-	-	-	-	-	1
Pangkalan Jambu	-	-	-	-	-	-
Tabir	-	-	-	-	-	16
Tabir Ulu	-	-	-	-	-	2
Tabir Selatan	-	-	1	-	-	3
Tabir Ilir	-	-	-	-	-	-
Tabir Timur	-	-	-	-	-	-
Tabir Lintas	-	-	-	-	-	2
Margo Tabir	-	-	-	-	-	4
Tabir Barat	-	-	-	-	-	-
Merangin	1	1	1	3	6	93

Lanjutan Tabel/*Continued Table 7.1.2*

Kecamatan <i>Subdistrict</i>	Pandai Besi	Perabot Auminium	Pandai Emas	Bengkel Mobil	Bengkel Motor	Batik
(1)	(2)	(3)	(4)	(5)	(6)	(7)
Jangkat	1	-	-	-	3	-
Jangkat Timur	-	-	-	-	4	-
Muara Siau	-	-	-	-	10	-
Lembah Masurai	-	-	-	-	9	-
Tiang Pumpung	-	-	-	-	1	-
Pamenang	5	-	9	1	8	-
Pamenang Barat	1	-	-	-	4	2
Renah Pamenang	1	-	-	-	1	-
Pamenang Selatan	2	-	-	-	-	-
Bangko	4	5	24	6	25	2
Bangko Barat	6	-	-	-	1	-
Nalo Tantan	1	-	-	5	1	-
Batang Masumai	3	-	-	-	2	-
Sungai Manau	-	-	8	-	4	-
Renah Pembarap	-	-	-	-	-	-
Pangkalan Jambu	-	-	-	-	-	-
Tabir	3	1	8	-	19	1
Tabir Ulu	1	-	-	-	10	-
Tabir Selatan	-	-	-	1	11	-
Tabir Ilir	3	1	-	-	1	-
Tabir Timur	1	-	-	-	1	1
Tabir Lintas	9	-	-	-	-	-
Margo Tabir	3	1	6	-	6	-
Tabir Barat	-	-	-	-	1	-
Merangin	44	8	55	13	122	6

Lanjutan Tabel/Continued Table 7.1.2

Kecamatan Subdistrict	Servis Radio/TV	Cas Acu	Servis Dinamo	Bengkel Sepeda	Bordir
(1)	(2)	(3)	(4)	(5)	(6)
Jangkat	-	-	-	-	-
Jangkat Timur	-	-	-	-	-
Muara Siau	-	-	-	-	-
Lembah Masurai	-	-	-	-	-
Tiang Pumpung	-	-	-	-	-
Pamenang	2	3	-	6	-
Pamenang Barat	-	-	-	-	-
Renah Pamenang	-	-	-	-	-
Pamenang Selatan	-	-	-	-	-
Bangko	3	2	4	-	2
Bangko Barat	-	-	-	-	-
Nalo Tantan	-	-	-	-	-
Batang Masumai	-	-	-	-	-
Sungai Manau	1	-	-	-	-
Renah Pembarap	-	-	-	-	-
Pangkalan Jambu	-	-	-	-	-
Tabir	6	1	-	3	-
Tabir Ulu	-	-	-	-	-
Tabir Selatan	-	-	-	-	-
Tabir Ilir	-	-	-	-	-
Tabir Timur	-	-	-	-	-
Tabir Lintas	-	-	-	-	-
Margo Tabir	-	-	-	3	-
Tabir Barat	-	-	-	-	-
Merangin	12	6	4	12	2

Lanjutan Tabel/*Continued Table* 7.1.2

Kecamatan Subdistrict	Songket	Anyaman Pandan	Souvenir Kayu	Anyaman Resam
(1)	(2)	(3)	(4)	(5)
Jangkat	-	3	-	-
Jangkat Timur	-	-	-	-
Muara Siau	-	-	-	-
Lembah Masurai	-	-	-	-
Tiang Pumpung	-	-	-	-
Pamenang	3	-	-	-
Pamenang Barat	1	-	-	-
Renah Pamenang	-	-	-	-
Pamenang Selatan	-	-	-	-
Bangko	-	-	2	-
Bangko Barat	-	34	-	1
Nalo Tantan	-	-	-	-
Batang Masumai	1	-	-	-
Sungai Manau	-	-	-	-
Renah Pembarap	-	6	-	-
Pangkalan Jambu	-	-	-	-
Tabir	1	25	-	-
Tabir Ulu	-	-	-	-
Tabir Selatan	-	-	-	-
Tabir Ilir	-	-	-	-
Tabir Timur	-	-	-	-
Tabir Lintas	-	-	-	-
Margo Tabir	-	-	-	-
Tabir Barat	-	-	-	-
Merangin	6	68	2	1

Lanjutan Tabel/*Continued Table 7.1.2*

Kecamatan <i>Subdistrict</i>	Kerajinan Dukuh	Minyak Kayu Gaharu	Lukisan	Boneka	Tungku Tanah
(1)	(2)	(3)	(4)	(5)	(6)
Jangkat	-	-	-	-	-
Jangkat Timur	-	-	-	-	-
Muara Siau	-	-	-	-	-
Lembah Masurai	-	-	-	-	-
Tiang Pumpung	-	-	-	-	-
Pamenang	-	-	-	-	-
Pamenang Barat	-	-	-	-	-
Renah Pamenang	-	-	-	-	-
Pamenang Selatan	-	-	-	-	-
Bangko	-	-	-	-	-
Bangko Barat	1	-	-	-	-
Nalo Tantan	-	-	-	-	-
Batang Masumai	-	-	-	-	-
Sungai Manau	-	1	-	-	-
Renah Pembarap	-	-	-	-	-
Pangkalan Jambu	-	-	-	-	-
Tabir	-	-	-	-	-
Tabir Ulu	-	-	-	-	-
Tabir Selatan	-	-	1	1	-
Tabir Ilir	-	-	-	-	-
Tabir Timur	-	-	-	-	-
Tabir Lintas	-	-	-	-	1
Margo Tabir	-	-	-	-	-
Tabir Barat	-	-	-	-	-
Merangin	1	1	1	1	1

Catatan/*Note*: ...Sumber/*Source*: Dinas Koperasi, UKM, Perdagangan dan Perindustrian Kabupaten Merangin

7.2 PARIWISATA TOURISM

Tabel 7.2.1 **Jumlah Rumah Makan/Restoran menurut Kecamatan di Kabupaten Merangin, 2019–2022**
Number of Restaurants by Subdistrict in Merangin Regency, 2019–2022

Kecamatan Subdistrict	2019	2020	2021	2022
(1)	(2)	(3)	(4)	(5)
Jangkat	6	6	3	...
Jangkat Timur	-	-	-	...
Muara Siau	-	-	-	...
Lembah Masurai	3	3	4	...
Tiang Pumpung	-	-	-	...
Pamenang	9	9	8	...
Pamenang Barat	2	2	4	...
Renah Pamenang	-	-	-	...
Pamenang Selatan	-	-	-	...
Bangko	83	98	99	...
Bangko Barat	-	-	-	...
Nalo Tantan	4	6	6	...
Batang Masumai	-	-	-	...
Sungai Manau	5	5	5	...
Renah Pembarap	-	-	-	...
Pangkalan Jambu	-	-	-	...
Tabir	-	-	-	...
Tabir Ulu	-	-	-	...
Tabir Selatan	-	-	-	...
Tabir Ilir	-	-	-	...
Tabir Timur	-	-	-	...
Tabir Lintas	-	-	-	...
Margo Tabir	-	-	-	...
Tabir Barat	-	-	-	...
Merangin	112	129	129	...

Catatan/Note: ...

Sumber/Source: Dinas Pariwisata, Pemuda dan Olah Raga Kabupaten Merangin/Regional Office of Tourism, Youth and Sport of Merangin Regency

Tabel
Table 7.2.2

**Banyaknya Sarana Wisata di Kabupaten Merangin,
2019–2022**
**Number of Tourism Facilities in Merangin Regency, 2019–
2022**

Sarana Wisata <i>Tour Instrument</i>	2019	2020	2021	2022
(1)	(2)	(3)	(4)	(5)
1. Hotel/ <i>Hotels</i>	55	55	66	...
2. Rumah Makan/ <i>Restaurant</i>	112	129	129	...
3. Biro Perjalanan/ <i>Travel Bureau</i>	4	6	6	...

Catatan/*Note*: ...

Sumber/*Source*: Dinas Pariwisata, Pemuda dan Olah Raga Kabupaten Merangin/*Regional Office of Tourism, Youth and Sport of Merangin Regency*

Tabel
Table 7.2.3**Banyaknya Wisatawan Nusantara yang Berkunjung di Kabupaten Merangin, 2022**
Number of Domestic Tourism who Visited in Merangin Regency, 2022

Bulan Month	Jumlah Total
(1)	(2)
1. Januari/January	...
2. Februari/February	...
3. Maret/March	...
4. April/April	...
5. Mei/May	...
6. Juni/June	...
7. Juli/July	...
8. Agustus/August	...
9. September/September	...
10. Oktober/October	...
11. November/November	...
12. Desember/December	...
Merangin	...

Catatan/Note: Data Belum Tersedia

Sumber/Source: Dinas Pariwisata, Pemuda dan Olah Raga Kabupaten Merangin/Regional Office of Tourism, Youth and Sport of Merangin Regency

Tabel 7.2.4 **Tingkatan dan Lokasi Hotel Menurut Hotel/Penginapan di Kabupaten Merangin, 2022**
Table **Level and Location of Hotel by Hotel/Hostelry in Merangin Regency, 2022**

Nama Hotel <i>Name of Hotel</i>	Tingkatan Hotel <i>Level of Hotel</i>		Lokasi/Kecamatan <i>Location/Subdistrict</i>
	Berbintang <i>Stars</i>	Non Bintang <i>Non-Stars</i>	
(1)	(2)	(3)	(5)
1. Wisma Hazel		V	Jangkat
2. Mesurai Penginapan		V	Bangko
3. Dahlia Hotel		V	Bangko
4. Setia Jaya Penginapan		V	Bangko
5. Keenan Hotel		V	Bangko
6. R Cantika Hotel		V	Bangko
7. Royal Hotel		V	Nalo Tantan
8. Jeky Hotel		V	Nalo Tantan
9. Homestay Yaa Salam		V	Jangkat
10. Zsa Zsa Hotel		V	Bangko
11. Hotel Dewi		V	Bangko
12. Penginapan Habibah		V	Bangko
13. Hotel Permata		V	Bangko
14. Hotel Family Inn		V	Bangko
15. Losmen Bunda Arema		V	Bangko
16. Wisma Sejahtera		V	Bangko
17. Hotel Annisa		V	Bangko
18. Hotel Bukit Indah		V	Bangko
19. Homstay Iqbal		V	Jangkat
20. Rizky Hotel		V	Pamenang
21. Hotel Keluarga		V	Bangko
22. Permata Wisma		V	Bangko
23. Millionaire Hotel		V	Bangko
24. Merangin Hotel		V	Bangko

Catatan/Note: ...

Sumber/Source: BPS Kabupaten Merangin/BPS-Statistics Indonesia of Merangin Regency

Tabel
Table 7.2.5**Jumlah Kamar dan Tempat Tidur Menurut Hotel/
Penginapan di Kabupaten Merangin, 2022**
**Number of Rooms and Beds by Hotel/Hostelry in Merangin
Regency, 2022**

Nama Hotel <i>Name of Hotel</i>	Fasilitas <i>Facility</i>	
	Kamar Tidur <i>Rooms</i>	Tempat Tidur <i>Beds</i>
(1)	(2)	(3)
1. Wisma Hazel	5	5
2. Mesurai Penginapan	5	5
3. Dahlia Hotel	20	40
4. Setia Jaya Penginapan	5	11
5. Keenan Hotel	30	60
6. R Cantika Hotel	24	54
7. Royal Hotel	25	36
8. Jeky Hotel	15	30
9. Homestay Yaa Salam	3	6
10. Zsa Zsa Hotel	10	20
11. Hotel Dewi	26	55
12. Penginapan Habibah	14	9
13. Hotel Permata	28	64
14. Hotel Family Inn	37	78
15. Losmen Bunda Arema	6	12
16. Wisma Sejahtera	4	8
17. Hotel Annisa	14	28
18. Hotel Bukit Indah	12	25
19. Homstay Iqbal	3	6
20. Rizky Hotel	28	56
21. Hotel Keluarga	12	20
22. Permata Wisma	13	32
23. Millionaire Hotel	21	30
24. Merangin Hotel	21	36

Catatan/Note: ...

Sumber/Source: BPS Kabupaten Merangin/BPS-Statistics Indonesia of Merangin Regency

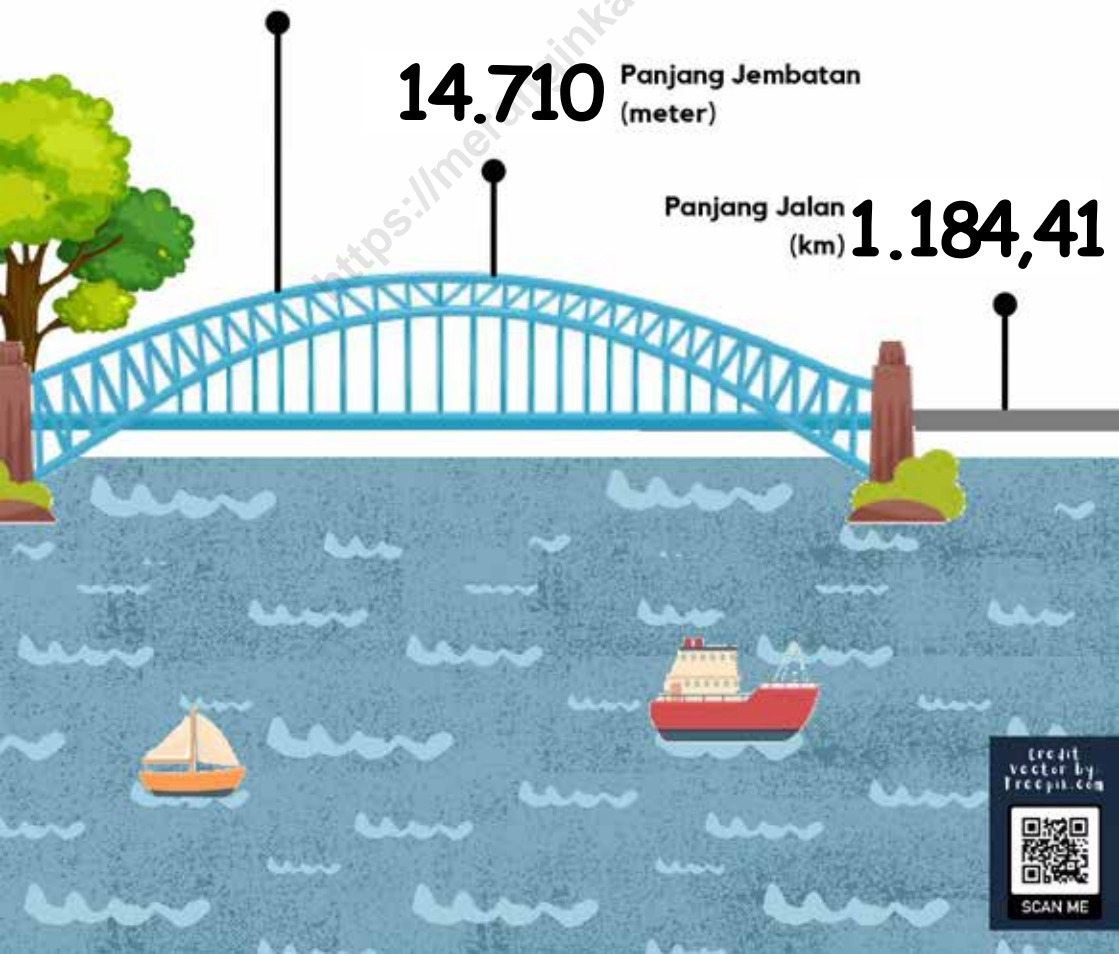
08

TRANSPORTASI DAN KOMUNIKASI
TRANSPORTATION AND COMMUNICATION

344 Jembatan yang Ada di
Kab Merangin Th 2022

14.710 Panjang Jembatan
(meter)

Panjang Jalan **1.184,41**
(km)



credit
vector by
Freept.com



SCAN ME

PENJELASAN TEKNIS**TECHNICAL NOTES**

1. Panjang Jalan

Jalan merupakan prasarana untuk memperlancar kegiatan perekonomian, mendukung usaha pembangunan. Peningkatan pembangunan jalan dapat memudahkan mobilitas penduduk dan memperlancar perdagangan antar daerah.

2. Pos dan Telekomunikasi

Kantor Pos adalah tempat pemberi pelayanan komunikasi tertulis dan atau surat elektronik, layanan paket, layanan logistik, layanan transaksi keuangan, dan layanan keagenan pos untuk kepentingan umum. Rumah pos berfungsi sama seperti kantor pos dan kantor pos pembantu, bedanya rumah pos biasanya terletak di daerah terpencil.

1. *Length of Road*

Road is one of item to facilitate economic activities and supports development program. It's important to extend the adequate roads making society mobility among the regions running well.

2. *Post and Telecommunication*

Post Office is a service provider facility of written communication and or electronic mail, parcel service, logistics services, financial transaction services, and postal services to the public. Postal house has the same function as the post office and subsidiary of post office, the difference is that postal house is usually located in remote areas.

ULASAN

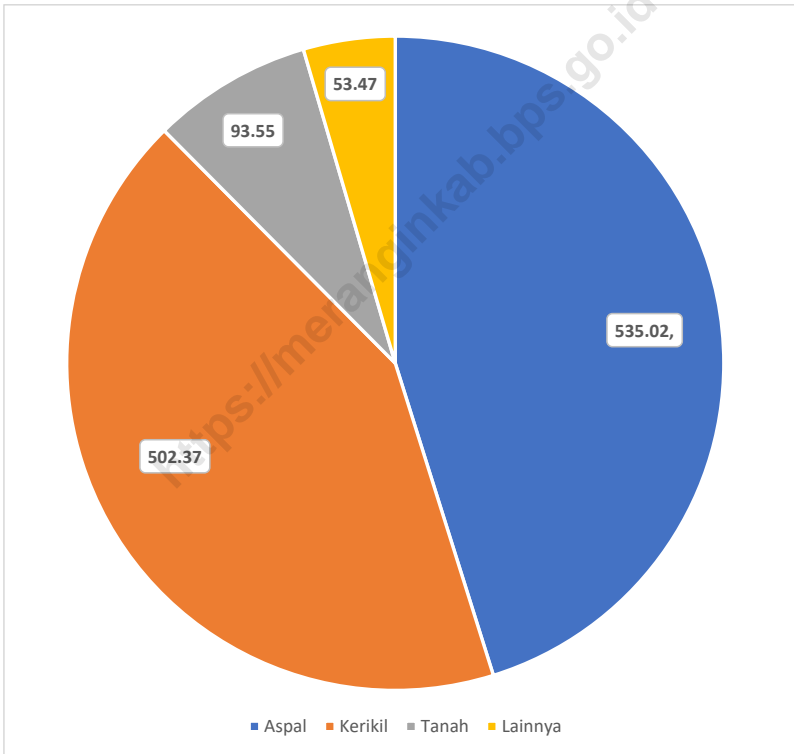
DESCRIPTION

- | | |
|---|--|
| <p>1. Panjang jalan menurut tingkat kewenangan pemerintah di Kabupaten Merangin pada tahun 2022 terdiri dari jalan kabupaten sepanjang 1.184,41 km, jalan Provinsi sepanjang 262,12 km, dan jalan Negara sepanjang 186,01 km.</p> | <p>1. <i>The length of roads according to the level of government authority in Merangin Regency in 2022 consists of 1,184.41 km of regency roads, 262.12 km of provincial roads, and 186.01 km of state roads.</i></p> |
| <p>2. Jalan kabupaten terdiri dari jalan baik 377,55 km, jalan sedang 473,99 km, jalan rusak 237,47 km, dan jalan rusak berat 95,40 km. Proporsi jalan dapat dilihat pada tabel 8.1.3.</p> | <p>2. <i>Regency road consists of well condition roads 377.55 km, moderate conditions 473.99 km, damaged condition 237.47 km, and badly 95.40 km. The proportion of roads can be seen on table 8.1.3.</i></p> |

<https://meranginkab.go.id>

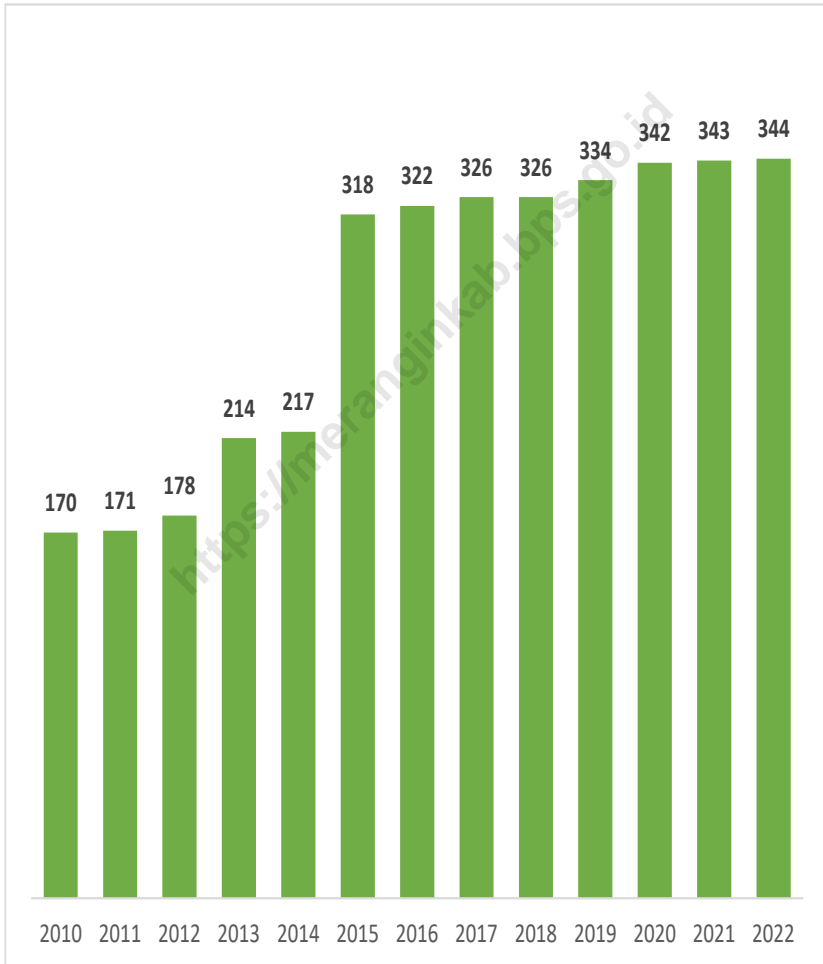
Gambar 8.1
Figures

**Panjang Jalan Menurut Jenis Permukaan Jalan di
Kabupaten Merangin (km), 2022**
*Length of Roads by Type of Road Surface in Merangin
Regency (km), 2022*



Sumber/Source : Dinas Pekerjaan Umum Kabupaten Merangin

Gambar 8.2 Banyaknya Jembatan di Kabupaten Merangin, 2010–2022
Figures **Numbers of Bridge in Merangin Regency, 2010–2022**



Sumber/Source : Dinas Pekerjaan Umum Kabupaten Merangin

8.1 TRANSPORTASI TRANSPORTATION

Tabel 8.1.1 **Panjang Jalan¹ Menurut Tingkat Kewenangan Pemerintahan di Kabupaten Merangin (km), 2020–2022**
Table **Length of Roads by Level of Government Authority in Merangin Regency (km), 2020–2022**

Tingkat Kewenangan Pemerintahan <i>Level of Government Authority</i>	2020	2021	2022
(1)	(2)	(3)	(4)
Negara ² /State ²	186,01	186,01	186,01
Provinsi/Province	262,12	262,12	262,12
Kabupaten/Kota <i>Regency/Municipality</i>	1 184,41	1 184,41	1 184,41
Jumlah/Total	1 184,41	1 184,41	1 184,41

Catatan/Note: ¹Data tidak termasuk panjang jalan tol/*Excluding toll road*

²Berdasarkan Keputusan Menteri Pekerjaan Umum dan Perumahan Rakyat No. 248/KPTS/M/2016/*Based on Public Work and Public Housing Ministerial Decree No. 248/KPTS/M/2016*

Sumber/Source: Dinas Pekerjaan Umum Kabupaten Merangin

Tabel 8.1.2 Panjang Jalan Menurut Jenis Permukaan Jalan di Kabupaten Merangin (km), 2020–2022
Table Length of Roads by Type of Road Surface in Merangin Regency (km), 2020–2022

Jenis Permukaan Jalan Type of Road Surface	2020	2021	2022
(1)	(2)	(3)	(4)
Aspal/Paved	466,74	535,32	535,02
Kerikil/Gravel	571,49	502,17	502,37
Tanah/Soil	97,52	93,45	93,55
Lainnya/Others	48,66	53,47	53,47
Jumlah/Total	1 184,41	1 184,41	1 184,41

Catatan/Note: ...

Sumber/Source: Dinas Pekerjaan Umum Kabupaten Merangin

Tabel 8.1.3 Panjang Jalan Menurut Kondisi Jalan di Kabupaten Merangin (km), 2020–2022
Table *Length of Roads by Condition of Roads in Merangin Regency (km), 2020–2022*

Kondisi Jalan Condition of Roads	2020	2021	2022
(1)	(2)	(3)	(4)
Baik/ <i>Good</i>	286,02	383,35	377,55
Sedang/ <i>Moderate</i>	556,75	489,41	473,99
Rusak/ <i>Damage</i>	227,67	214,99	237,47
Rusak Berat/ <i>Severely Damage</i>	113,97	96,65	95,40
Jumlah/Total	1 184,41	1 184,41	1 184,41

Catatan/Note: ...

Sumber/Source: Dinas Pekerjaan Umum Kabupaten Merangin

Tabel 8.1.4 Panjang Jalan Menurut Kelas Jalan di Kabupaten Merangin (km), 2020–2022
Table 8.1.4 Length of Roads by Class of Roads in Merangin Regency (km), 2020–2022

Kondisi Jalan Condition of Roads	2020	2021	2022
(1)	(2)	(3)	(4)
Kelas III/Class III	-	-	-
Kelas IIIA/Class IIIA	-	-	-
Kelas IIIB/Class IIIB	-	-	-
Kelas IIIC/Class IIIC	1 184,41	1 184,41	1 184,41
Tidak Dirinci	-	-	-
Jumlah/Total	1 184,41	1 184,41	1 184,41

Catatan/Note: ...

Sumber/Source: Dinas Pekerjaan Umum Kabupaten Merangin

Tabel 8.1.5 Banyaknya dan Panjang Jembatan di Kabupaten Merangin, 2010–2022
Table *Numbers of Bridge and Length in Merangin Regency, 2010–2022*

Tahun Years	Banyaknya Jembatan Numbers of Bridge (Buah/Piece)	Panjang Jembatan Length of Bridge (meter)
(1)	(2)	(3)
2011	171	3 429
2012	178	3 782
2013	214	10 455
2014	217	10 510
2015	318	12 510
2016	322	12 720
2017	326	12 930
2018	326	12 930
2019	334	6 538
2020	342	14 500
2021	343	14 610
2022	344	14 710

Catatan/Note: ...

Sumber/Source: Dinas Pekerjaan Umum Kabupaten Merangin


Tabel 8.1.6 Perkembangan Panjang Jalan Menurut Kelas Jalan di Kabupaten Merangin (km), 2017–2022
Table Growth of Length Roads by Class in Merangin Regency, 2017–2022

Kelas Jalan Road Class	2017	2018	2019	2020	2021	2022
(1)	(2)	(3)	(4)	(5)	(6)	(7)
1. Kelas I	-	-	-	-	-	-
2. Kelas II	-	-	-	-	-	-
3. Kelas III	1 184,41	-	-	-	-	-
4. Kelas III A	-	-	-	-	-	-
5. Kelas III B	-	-	-	-	-	-
6. Kelas III C	-	1 184,41	1 184,41	1 184,41	1 184,41	1 184,41
7. Tidak Dirinci	-	-	-	-	-	-
Jumlah	1 184,41	1 184,41	1 184,41	1 184,41	1 184,41	1 184,41

Catatan/Note: ...

Sumber/Source: Dinas Pekerjaan Umum Kabupaten Merangin

**PERBANKAN DAN KOPERASI
BANKING AND COOPERATIVE**



Rp. 1.223.915.516.554

**Realisasi
Pengeluaran Daerah
Kab. Merangin 2022**

Rp. 1.327.970.016.610

**Realisasi
Penerimaan Daerah
Kab. Merangin 2022**



PENJELASAN TEKNIS**TECHNICAL NOTES**

1. Keuangan Daerah

Anggaran Pendapatan dan Belanja Daerah Kabupaten Merangin terdiri dari pajak, retribusi, penerimaan PBB dan lain-lain, bagi hasil pajak dan bagi hasil bukan pajak. Data yang lebih lengkap dapat dilihat pada table 9.1.1.

Realisasi Penerimaan dan Pengeluaran Pemerintah Provinsi adalah realisasi/perhitungan APBD Provinsi setiap tahun anggaran.

Pendapatan Asli Daerah (PAD) adalah pendapatan yang diperoleh daerah dan dipungut berdasarkan peraturan daerah sesuai dengan peraturan perundang-undangan, guna keperluan daerah bersangkutan dalam membiayai kegiatannya.

Dana Perimbangan adalah dana yang bersumber dari pendapatan APBN yang dialokasikan kepada Daerah untuk mendanai kebutuhan daerah dalam rangka pelaksanaan desentralisasi.

Lain-lain Pendapatan yang Sah adalah pendapatan lainnya dari pemerintah pusat dan atau dari instansi pusat, serta dari daerah lainnya.

1. *The Regional Fund*

Budget and Regencies income in Merangin Regency consist of tax, Retribution, Land and Development Tax, and Others The completely data shown by table 9.1.1.

Actual revenue and expenditure of Provincial Government is the realization/provincial budget calculations for every fiscal year.

Original Local Government Revenue is revenue that withheld based on local regulations in accordance with the legislation, for the purposes of financing their activities.

Balanced Budget is the fund coming from the state budget that allocated to regions to fund their needs in the context of decentralization.

Other Legal Revenue is other income that coming from the central government and or from the central agencies, as well as from other local government.

ULASAN

DESCRIPTION

1. Koperasi

Banyaknya koperasi yang ada di Kabupaten Merangin pada tahun 2021 berjumlah 282 buah koperasi.

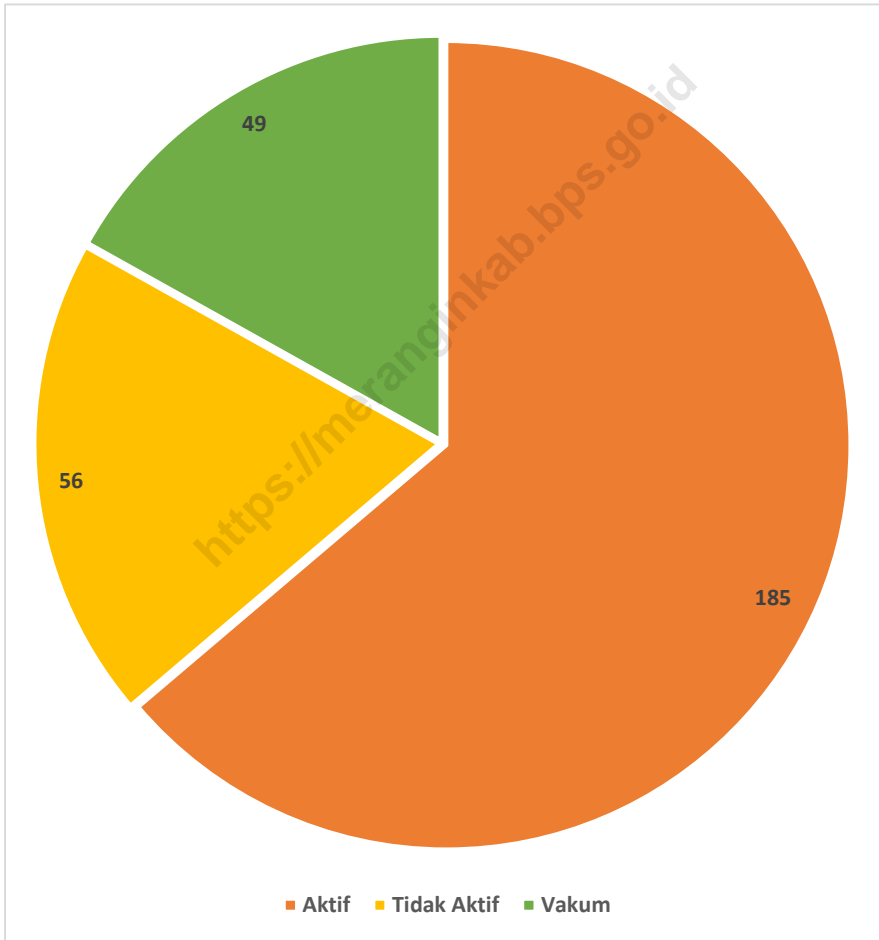
1. Cooperative

The number of cooperative in Merangin Regency in 2021 is 282 association.

<https://meranginkab.bps.go.id>

Gambar 9.1
Figures

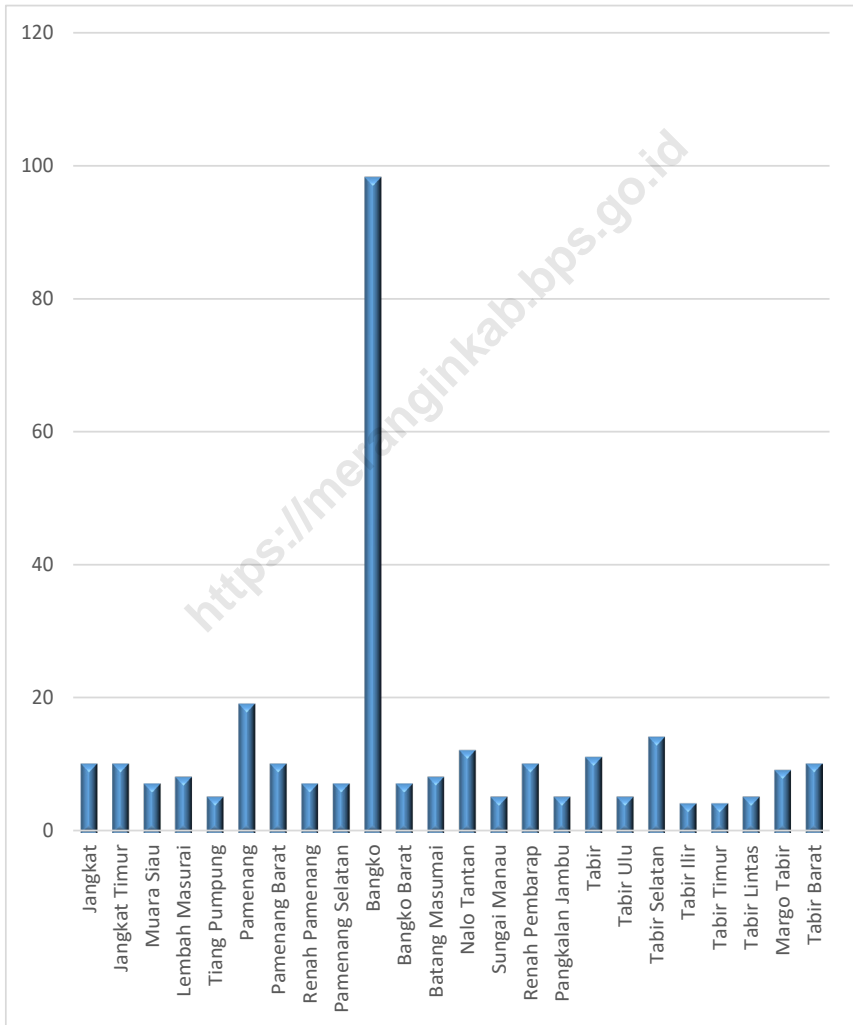
Jumlah Koperasi Menurut Keaktifan di Kabupaten Merangin, 2021
Number of Cooperative by Active Specification in Merangin Regency, 2021



Sumber/Source : Dinas Koperasi, UKM, Perdagangan dan Perindustrian Kabupaten Merangin

Gambar 9.2
Figures

Jumlah Koperasi Menurut Kecamatan di Kabupaten Merangin, 2021
Number of Cooperative by Subdistrict in Merangin Regency, 2021



Sumber/Source : Dinas Koperasi, UKM, Perdagangan dan Perindustrian Kabupaten Merangin

9.1 KOPERASI COOPERATIVE

Tabel 9.1.1 **Jumlah Koperasi Menurut Kecamatan di Kabupaten Merangin, 2022**
Number of Cooperative by Subdistrict in Merangin Regency, 2022

	Kecamatan <i>Subdistrict</i>	Banyaknya/ <i>Number of</i>				Jumlah <i>Total</i>
		KUD	KOP	KSP	Lainnya	
	(1)	(2)	(3)	(4)	(5)	(6)
1.	Jangkat
2.	Jangkat Timur
3.	Muara Siau
4.	Lembah Masurai
5.	Tiang Pumpung
6.	Pamenang
7.	Pamenang Barat
8.	Renah Pamenang
9.	Pamenang Selatan
10.	Bangko
11.	Bangko Barat
12.	Batang Masumai
13.	Nalo Tantan
14.	Sungai Manau
15.	Renah Pembarap
16.	Pangkalan Jambu
17.	Tabir
18.	Tabir Ulu
19.	Tabir Selatan
20.	Tabir Ilir
21.	Tabir Timur
22.	Tabir Lintas
23.	Margo Tabir
24.	Tabir Barat
	MERANGIN

Catatan/*Note*: Data Belum Tersedia

Sumber/*Source*: Dinas Koperasi, UKM, Perdagangan dan Perindustrian Kabupaten Merangin

Tabel
Table 9.1.2**Jumlah Koperasi Menurut Jenis Koperasi dan Keaktifan di Kabupaten Merangin, 2022**
Number of Cooperative by Kind of Cooperative and Active Specification in Merangin Regency, 2022

Jenis Koperasi <i>Kind of Cooperation</i>	Jenis Koperasi <i>Active Specification</i>			Jumlah <i>Total</i>
	Aktif	Tidak Aktif	Vakum	
(1)	(2)	(3)	(4)	(5)
1. KUD
2. KOP
3. KSP
4. KSU
5. KOPPONTREN
6. KOPKAR
7. KPN
8. KOPTI
9. KOPINKRA
10. KOPWAN
11. PRIMKOPOL
12. PRIMKOPAD
13. PENSIUN
14. KOPKAL
15. KOPPAS
16. PRIMKOPABRI
17. PRIMKOVERI
18. KOSIKA
19. KOP SEKUNDER
JUMLAH

Catatan/Note: Data Belum Tersedia

Sumber/Source: Dinas Koperasi, UKM, Perdagangan dan Perindustrian Kabupaten Merangin

9.2 PERBANKAN BANKING

Tabel 9.2.1 **Posisi Pinjaman Menurut Bulan pada BRI Cabang Bangko di Kabupaten Merangin, 2022**
Loan Outstanding by Month of BRI Regional Bangko in Merangin Regency, 2022

Bulan Month	Jumlah Total		
	Kanca BRI (000.000 Rp)	BRI Unit (000.000 Rp)	Total (000.000 Rp)
(1)	(2)	(3)	(4)
1. Januari/January	708 621.5	626 550.3	1 335 171.8
2. Februari/February	711 568.5	645 731.4	1 357 299.9
3. Maret/March	730 755.7	673 177.3	1 403 933.0
4. April/April	732 912.7	684 994.8	1 417 907.5
5. Mei/May	727 522.0	684 512.7	1 412 034.7
6. Juni/ June	724 154.7	692 184.2	1 416 338.9
7. Juli/July	719 117.7	696 156.9	1 415 274.6
8. Agustus/August	724 018.1	701 373.9	1 425 392.1
9. September/September	733 779.9	714 592.3	1 448 372.2
10. Oktober/October	696 602.9	723 659.2	1 420 262.1
11. November/November	735 601.6	741 883.9	1 477 485.5
12. Desember/December	737 369.7	757 208.1	1 494 577.8

Catatan/Note: ...

Sumber/Source: BRI Cabang Bangko/Bank of BRI Bangko Branch

Tabel
Table 9.2.2**Posisi Pinjaman Kupedes pada Unit BRI Menurut Bulan di Kabupaten Merangin, 2022**
Outstanding of Kupedes Loan by Month of BRI Regional Bangko in Merangin Regency, 2022

Bulan Month	Posisi Pinjaman Kupedes Loan Outstanding by Kupedes (000.000 Rp)
(1)	(2)
1. Januari/January	287 341.8
2. Februari/February	284 354.2
3. Maret/March	284 109.0
4. April/April	281 256.5
5. Mei/May	279 505.5
6. Juni/ June	278 857.3
7. Juli/July	279 529.4
8. Agustus/August	282 616.0
9. September/September	287 544.5
10. Oktober/October	289 233.6
11. November/November	292 358.2
12. Desember/December	294 614.3

Catatan/Note: ...

Sumber/Source: BRI Cabang Bangko/Bank of BRI Bangko Branch

Tabel
Table 9.2.3**Posisi Simpanan Menurut Bulan pada BRI Cabang Bangko di Kabupaten Merangin, 2022**
Outstanding of Saving by Month of BRI Regional Bangko in Merangin Regency, 2022

Bulan Month	Tabungan Saving (000.000 Rp)		
	Kanca BRI	BRI Unit	Total
(1)	(2)	(3)	(4)
1. Januari/January	205 558.5	611 024.7	816 583.2
2. Februari/February	197 900.2	616 643.7	814 543.8
3. Maret/March	205 337.1	630 488.1	835 825.2
4. April/April	215 349.2	663 756.6	879 105.8
5. Mei/May	207 487.2	649 736.2	857 223.4
6. Juni/ June	204 907.9	638 918.6	843 826.5
7. Juli/July	204 530.5	613 496.6	818 027.1
8. Agustus/August	209 093.1	597 279.4	806 372.5
9. September/September	203 114.1	585 222.4	788 336.5
10. Oktober/October	170 085.4	578 732.2	748 817.6
11. November/November	199 746.8	590 972.9	790 719.7
12. Desember/December	201 989.5	597 526.5	799 516.0

Catatan/Note: ...

Sumber/Source: BRI Cabang Bangko/Bank of BRI Bangko Branch

Tabel
Table 9.2.4

**Realisasi Pinjaman Menurut Bulan pada BNI'46 Cabang
Bangko di Kabupaten Merangin, 2022**
**Loan Realization by Month of BNI'46 Bangko Branch in
Merangin Regency, 2022**

Bulan Month	Realisasi Pinjaman Loan Realization (000.000 Rp)
(1)	(2)
1. Januari/January	467 200
2. Februari/February	479 817
3. Maret/March	487 968
4. April/April	496 232
5. Mei/May	498 620
6. Juni/ June	513 769
7. Juli/July	519 677
8. Agustus/August	526 135
9. September/September	532 195
10. Oktober/October	535 679
11. November/November	539 310
12. Desember/December	540 037

Catatan/Note: ...

Sumber/Source: BNI'46 Cabang Bangko/Bank of BNI'46 Bangko Branch

Tabel
Table 9.2.5

Banyaknya Tabungan pada BNI'46 Cabang Bangko Menurut Bulan dan Jenis Tabungan di Kabupaten Merangin, 2022
Number of Saving by Kind of Saving, Month in BNI'46 Bangko Branch in Merangin Regency, 2022

Bulan Month	Jenis Simpanan Kind of Saving (000.000 Rp)			Total
	Giro	Deposito	Tabungan	
(1)	(2)	(3)	(4)	(5)
1. Januari/January	28 905	40 513	316 032	385 450
2. Februari/February	36 755	42 454	307 184	386 393
3. Maret/March	43 490	41 679	314 058	399 227
4. April/April	41 092	41 027	331 468	413 587
5. Mei/May	36 414	41 515	323 205	401 134
6. Juni/June	37 330	42 277	327 161	406 768
7. Juli/July	27 713	27 713	317 212	372 638
8. Agustus/August	45 259	45 259	320 202	410 720
9. September/September	52 945	52 945	314 655	420 545
10. Oktober/October	56 112	56 112	312 350	424 574
11. November/November	59 794	59 794	316 037	435 625
12. Desember/December	65 169	65 169	324 397	545 735

Catatan/Note: ...

Sumber/Source: BNI'46 Cabang Bangko/Bank of BNI'46 Bangko Branch

Tabel
Table 9.2.6**Jumlah Kantor Bank Menurut Kelompok Bank di
Kabupaten Merangin, 2016-2022**
**Number of Bank Offices by Bank Group in Merangin
Regency, 2016-2022**

Kelompok Bank Bank Group	2017			
	KP	KC	KCP	KK
(1)	(2)	(3)	(4)	(5)
Bank Persero	-	2	16	13
Bank Pembangunan Daerah (BPD)	-	1	2	-
Bank Swasta	-	-	5	1
Bank Asing	-	-	-	-
Bank Umum Syariah	-	-	1	-
BUS - BPD	-	-	-	-
Merangin	0	3	24	14

Catatan/Note: KP adalah Kantor Pusat
 KC adalah Kantor Cabang
 KCP adalah Kantor Cabang Pembantu
 KK adalah Kantor Kas

Sumber/Source: Otoritas Jasa Keuangan (OJK)/Financial Services Authority

Lanjutan Tabel/*Continued Table* 9.2.6

Kelompok Bank <i>Bank Group</i>	2018			
	KP	KC	KCP	KK
(1)	(2)	(3)	(4)	(5)
Bank Persero	-	2	16	12
Bank Pembangunan Daerah (BPD)	-	1	3	-
Bank Swasta	-	-	1	1
Bank Asing	-	-	-	-
Bank Umum Syariah	-	-	1	-
BUS - BPD	-	-	-	-
Merangin	0	3	21	13

Catatan/*Note*: KP adalah Kantor Pusat
 KC adalah Kantor Cabang
 KCP adalah Kantor Cabang Pembantu
 KK adalah Kantor Kas

Sumber/*Source*: Otoritas Jasa Keuangan (OJK)/*Financial Services Authority*

Lanjutan Tabel/*Continued Table* 9.2.6

Kelompok Bank <i>Bank Group</i>	2019			
	KP	KC	KCP	KK
(1)	(2)	(3)	(4)	(5)
Bank Persero	-	2	16	12
Bank Pembangunan Daerah (BPD)	-	1	3	-
Bank Swasta	-	-	2	-
Bank Asing	-	-	-	-
Bank Umum Syariah	-	-	1	-
BUS - BPD	-	-	-	-
Merangin	0	3	22	12

Catatan/*Note*: KP adalah Kantor Pusat
 KC adalah Kantor Cabang
 KCP adalah Kantor Cabang Pembantu
 KK adalah Kantor Kas

Sumber/*Source*: Otoritas Jasa Keuangan (OJK)/*Financial Services Authority*

Lanjutan Tabel/*Continued Table* 9.2.6

Kelompok Bank <i>Bank Group</i>	2020			
	KP	KC	KCP	KK
(1)	(2)	(3)	(4)	(5)
Bank Persero	-	2	15	12
Bank Pembangunan Daerah (BPD)	-	1	3	-
Bank Swasta	-	-	2	-
Bank Asing	-	-	-	-
Bank Umum Syariah	-	-	2	-
BUS - BPD	-	-	-	-
Merangin	0	3	22	12

Catatan/*Note*: KP adalah Kantor Pusat
 KC adalah Kantor Cabang
 KCP adalah Kantor Cabang Pembantu
 KK adalah Kantor Kas

Sumber/*Source*: Otoritas Jasa Keuangan (OJK)/*Financial Services Authority*

Lanjutan Tabel/*Continued Table* 9.2.6

Kelompok Bank <i>Bank Group</i>	2021			
	KP	KC	KCP	KK
(1)	(2)	(3)	(4)	(5)
Bank Persero	-	2	26	-
Bank Pembangunan Daerah (BPD)	-	1	5	-
Bank Swasta	-	-	3	-
Bank Asing	-	-	-	-
Bank Umum Syariah	-	-	2	-
BUS - BPD	-	-	-	-
Merangin	0	3	36	0

Catatan/*Note*: KP adalah Kantor Pusat
 KC adalah Kantor Cabang
 KCP adalah Kantor Cabang Pembantu
 KK adalah Kantor Kas

Sumber/*Source*: Otoritas Jasa Keuangan (OJK)/*Financial Services Authority*

Lanjutan Tabel/*Continued Table* 9.2.6

Kelompok Bank <i>Bank Group</i>	2022			
	KP	KC	KCP	KK
(1)	(2)	(3)	(4)	(5)
Bank Persero	-	2	19	-
Bank Pembangunan Daerah (BPD)	-	1	3	3
Bank Swasta	-	-	3	-
Bank Asing	-	-	-	-
Bank Umum Syariah	-	-	1	-
BUS - BPD	-	-	-	-
Merangin	-	3	26	3

Catatan/*Note*: KP adalah Kantor Pusat
 KC adalah Kantor Cabang
 KCP adalah Kantor Cabang Pembantu
 KK adalah Kantor Kas

Sumber/*Source*: Otoritas Jasa Keuangan (OJK)/*Financial Services Authority*

Tabel
Table 9.2.7**Jumlah Pinjaman Bank Umum Menurut Lapangan Usaha di Kabupaten Merangin (juta rupiah), 2022**
Amount of Commercial Bank Loans by Industry in Merangin Regency (million rupiah), 2022

Lapangan Usaha Industry	Januari	Februari	Maret	April
(1)	(2)	(3)	(4)	(5)
Pertanian, Perburuan dan Kehutanan	802 366,09	830 964,82	872 126,47	898 452,21
Perikanan	973,42	925,73	970,51	1 092,17
Pertambangan dan Penggalian	2 612,49	2 515,97	3 216,54	3 090,68
Industri Pengolahan	9 575,54	9 886,85	11 622,02	11 918,30
Listrik, Gas dan Air	612,00	589,33	764,34	893,97
Konstruksi	41,23	41,23	40,21	1 525,51
Perdagangan Besar dan Eceran	525 159,85	528 763,00	533 180,02	530 040,62
Penyediaan Akomodasi dan Penyediaan Makan Minum	7 048,31	7 117,36	7 481,03	7 377,94
Transportasi, Pergudangan dan Komunikasi	1 513,53	1 561,92	1 809,19	1 761,27
Perantara Keuangan	49,62	47,07	45,41	43,74
Real Estate, Usaha Persewaan, dan Jasa Perusahaan	2 933,86	2 949,53	2 878,12	3 009,59
Administrasi Pemerintahan, Pertahanan dan Jaminan Sosial Wajib	0,00	0,00	0,00	0,00
Jasa Pendidikan	341,41	383,32	378,57	373,84
Jasa Kesehatan dan Kegiatan Sosial	6 184,23	6 126,25	8 984,81	9 073,84
Jasa Kemasyarakatan, Sosial Budaya, Hiburan dan Perorangan lainnya	19 534,73	19 936,44	20 307,88	20 540,86
Jasa Perorangan yang Melayani Rumah Tangga	181,66	175,91	170,05	164,08
Merangin	1 379 127,98	1 411 984,72	1 463 975,16	1 489 358,63

Lanjutan Tabel/*Continued Table 9.2.7*

Lapangan Usaha Industry	Mei	Juni	Juli	Agustus
(1)	(2)	(3)	(4)	(5)
Pertanian, Perburuan dan Kehutanan	903 634,77	919 585,97	926 787,68	936 888,40
Perikanan	1 061,01	995,25	961,85	921,12
Pertambangan dan Penggalian	2 958,53	3 000,31	2 873,45	2 732,70
Industri Pengolahan	12 086,46	12 885,11	13 630,37	13 984,72
Listrik, Gas dan Air	877,94	1 108,55	1 089,43	1 061,18
Konstruksi	1 526,07	1 527,12	1 528,21	2 025,26
Perdagangan Besar dan Eceran	523 403,57	523 841,12	518 816,80	520 478,66
Penyediaan Akomodasi dan Penyediaan Makan Minum	7 398,13	6 830,91	6 822,32	7 029,21
Transportasi, Pergudangan dan Komunikasi	1 714,63	1 719,70	1 842,87	1 927,48
Perantara Keuangan	47,03	189,99	181,12	175,66
Real Estate, Usaha Persewaan, dan Jasa Perusahaan	2 963,52	2 971,73	2 881,04	3 195,58
Administrasi Pemerintahan, Pertahanan dan Jaminan Sosial Wajib	0,00	0,00	0,00	0,00
Jasa Pendidikan	366,18	342,30	335,23	331,63
Jasa Kesehatan dan Kegiatan Sosial	10 021,45	10 335,17	10 208,58	10 001,34
Jasa Kemasyarakatan, Sosial Budaya, Hiburan dan Perorangan lainnya	19 712,77	20 070,17	20 035,09	19 908,38
Jasa Perorangan yang Melayani Rumah Tangga	157,98	151,78	145,49	139,24
Merangin	1 487 930,05	1 505 555,18	1 508 139,54	1 520 800,56

Lanjutan Tabel/*Continued Table* 9.2.7

Lapangan Usaha <i>Industry</i>	September	Oktober	November	Desember
(1)	(2)	(3)	(4)	(5)
Pertanian, Perburuan dan Kehutanan	960 714,15	977 949,87	1 004 991,73	1 022 816,05
Perikanan	877,99	841,02	880,37	814,27
Pertambangan dan Penggalian	4 116,89	3 991,73	3 949,38	3 906,87
Industri Pengolahan	14 094,49	14 004,67	14 152,65	14 163,44
Listrik, Gas dan Air	1 049,76	988,22	1 218,57	1 197,95
Konstruksi	2 449,63	1 276,26	1 279,56	35,10
Perdagangan Besar dan Eceran	522 808,28	521 781,77	517 216,49	516 489,97
Penyediaan Akomodasi dan Penyediaan Makan Minum	7 072,28	7 119,44	7 330,32	7 370,79
Transportasi, Pergudangan dan Komunikasi	1 871,68	2 117,51	2 035,55	2 060,24
Perantara Keuangan	170,17	164,64	154,40	22,98
Real Estate, Usaha Persewaan, dan Jasa Perusahaan	4 220,11	3 997,06	3 837,79	3 768,06
Administrasi Pemerintahan, Pertahanan dan Jaminan Sosial Wajib	0,00	0,00	0,00	0,00
Jasa Pendidikan	322,30	315,72	309,06	302,33
Jasa Kesehatan dan Kegiatan Sosial	9 946,74	9 706,83	10 285,58	10 250,44
Jasa Kemasyarakatan, Sosial Budaya, Hiburan dan Perorangan lainnya	20 393,06	20 070,36	19 928,66	20 345,64
Jasa Perorangan yang Melayani Rumah Tangga	156,32	152,70	149,01	145,26
Merangin	1 550 263,86	1 564 477,79	1 587 719,12	1 603 689,39

Catatan/*Note*: ...Sumber/*Source*: Otoritas Jasa Keuangan (OJK)/*Financial Services Authority*

Tabel 9.2.8 Jumlah Pinjaman Bank Umum Berdasarkan Penggunaan (KI/KMK/KK) di Kabupaten Merangin (rupiah), 2022
Table *Amount of Commercial Bank Loans Based on Usage (KI/KMK/KK) in Merangin Regency (rupiah), 2022*

Bulan Month	Jumlah Rekening Amount of Accounts		
	Kredit Modal Kerja (KMK)	Kredit Investasi (KI)	Kredit Konsumtif (KK)
(1)	(2)	(3)	(4)
1. Januari/January	17 021	4 064	8 082
2. Februari/February	17 228	4 166	8 096
3. Maret/March	17 526	4 332	8 133
4. April/April	17 750	4 451	8 160
5. Mei/May	17 858	4 479	8 081
6. Juni/June	17 982	4 558	8 115
7. Juli/July	18 048	4 629	8 128
8. Agustus/August	18 118	4 706	8 145
9. September/September	18 224	4 856	8 191
10. Oktober/October	18 250	4 939	8 212
11. November/November	18 487	5 097	8 232
12. Desember/December	18 581	5 278	8 219
Merangin	215 073	55 555	97 794

Lanjutan Tabel/Continued Table 9.2.8

Bulan Month	Jumlah Bulan Laporan Number of Months in the Report		
	Kredit Modal Kerja (KMK)	Kredit Investasi (KI)	Kredit Konsumtif (KK)
(1)	(2)	(3)	(4)
1. Januari/January	1 024 371 362 524	354 756 613 443	1 179 486 911 001
2. Februari/February	1 039 066 489 896	372 918 230 629	1 180 438 019 666
3. Maret/March	1 059 974 688 279	404 000 475 655	1 187 096 953 541
4. April/April	1 069 351 094 840	420 007 538 570	1 187 375 867 213
5. Mei/May	1 064 342 770 033	423 587 284 792	1 182 320 227 595
6. Juni/June	1 072 771 957 335	432 783 219 486	1 188 669 327 644
7. Juli/July	1 066 966 215 737	441 173 324 740	1 190 377 310 364
8. Agustus/August	1 070 154 106 572	450 646 452 481	1 196 370 514 864
9. September/September	1 078 994 045 862	471 269 813 934	1 204 991 517 744
10. Oktober/October	1 079 794 060 021	484 683 728 672	1 207 928 155 104
11. November/November	1 083 868 074 903	503 851 041 958	1 212 203 183 174
12. Desember/December	1 086 719 869 013	516 969 524 296	1 216 082 424 575
Merangin	12 796 374 735 015	5 276 647 248 656	14 333 340 412 485

Catatan/Note: ...

Sumber/Source: Otoritas Jasa Keuangan (OJK)/Financial Services Authority

Tabel
Table 9.2.9

Jumlah Pinjaman Rupiah Bank Umum Berdasarkan Skala Bisnis (UMKM dan Non UMKM) di Kabupaten Merangin (rupiah), 2022
Amount of Commercial Bank Loan in Rupiah Based on Business Scale (UMKM and Non UMKM) in Merangin Regency (rupiah), 2022

Bulan Month	Jumlah Rekening Amount of Accounts	
	UMKM	Non UMKM
(1)	(2)	(3)
1. Januari/January	20 961	8 206
2. Februari/February	21 272	8 218
3. Maret/March	21 738	8 253
4. April/April	22 082	8 279
5. Mei/May	22 232	8 186
6. Juni/June	22 435	8 220
7. Juli/July	22 576	8 229
8. Agustus/August	22 725	8 244
9. September/September	22 981	8 290
10. Oktober/October	23 091	8 310
11. November/November	23 494	8 322
12. Desember/December	23 789	8 289
Merangin	269 376	99 046

Lanjutan Tabel/Continued Table 9.2.9

Bulan Month	Jumlah Bulan Laporan Number of Months in the Report	
	UMKM	Non UMKM
(1)	(2)	(3)
1. Januari/January	1 324 028 340 732	1 234 586 546 236
2. Februari/February	1 351 430 673 557	1 240 992 066 634
3. Maret/March	1 401 024 824 490	1 250 047 292 985
4. April/April	1 427 823 316 353	1 248 911 184 270
5. Mei/May	1 426 788 393 653	1 243 461 888 767
6. Juni/June	1 447 107 039 051	1 247 117 465 414
7. Juli/July	1 450 291 191 426	1 248 225 659 415
8. Agustus/August	1 462 325 735 503	1 254 845 338 414
9. September/September	1 492 571 614 621	1 262 683 762 919
10. Oktober/October	1 504 065 489 171	1 268 340 454 626
11. November/November	1 529 944 759 567	1 269 977 540 468
12. Desember/December	1 548 807 920 210	1 270 963 897 674
Merangin	17 366 209 298 334	15 040 153 097 822

Catatan/Note: ...

Sumber/Source: Otoritas Jasa Keuangan (OJK)/Financial Services Authority

Tabel
Table 9.2.10**Posisi Pinjaman Rupiah Bank Umum pada UMKM Menurut Lapangan Usaha di Kabupaten Merangin (juta rupiah), 2022****Commercial Bank Loan Position at UMKM by Industry in Merangin Regency (million rupiah), 2022**

Lapangan Usaha Industry	Januari	Februari	Maret	April
(1)	(2)	(3)	(4)	(5)
Pertanian, Perburuan dan Kehutanan	772 287,17	795 247,54	836 319,66	862 826,06
Perikanan	973,42	925,73	970,51	1 092,17
Pertambangan dan Penggalian	1 662,54	1 565,99	2 266,54	2 140,68
Industri Pengolahan	9 566,73	9 878,44	11 614,01	11 910,69
Listrik, Gas dan Air	581,75	569,08	754,17	893,97
Konstruksi	41,23	41,23	40,21	1 525,51
Perdagangan Besar dan Eceran	501 573,32	505 349,38	508 945,46	507 024,96
Penyediaan Akomodasi dan Penyediaan Makan Minum	7 048,31	7 117,36	7 481,03	7 377,94
Transportasi, Pergudangan dan Komunikasi	1 513,53	1 561,92	1 809,19	1 761,27
Perantara Keuangan	49,62	47,07	45,41	43,74
Real Estate, Usaha Persewaan, dan Jasa Perusahaan	2 515,90	2 532,17	2 460,63	2 591,99
Admistrasi Pemerintahan, Pertahanan dan Jaminan Sosial Wajib	0,00	0,00	0,00	0,00
Jasa Pendidikan	341,41	383,32	378,57	373,84
Jasa Kesehatan dan Kegiatan Sosial	6 184,23	6 126,25	7 488,56	7 582,50
Jasa Kemasyarakatan, Sosial Budaya, Hiburan dan Perorangan lainnya	19 507,51	19 909,31	20 280,83	20 513,91
Jasa Perorangan yang Melayani Rumah Tangga	181,66	175,91	170,05	164,08
Merangin	1 324 028,34	1 351 430,67	1 401 024,82	1 427 823,32

Lanjutan Tabel/Continued Table 9.2.10

Lapangan Usaha Industry	Mei	Juni	Juli	Agustus
(1)	(2)	(3)	(4)	(5)
Pertanian, Perburuan dan Kehutanan	869 501,21	888 023,95	894 941,96	904 483,42
Perikanan	1 061,01	995,25	961,85	921,12
Pertambangan dan Penggalian	2 008,53	2 050,31	1 923,45	1 782,70
Industri Pengolahan	12 086,46	12 885,11	13 630,37	13 984,72
Listrik, Gas dan Air	877,94	1 108,55	1 089,43	1 061,18
Konstruksi	1 526,07	1 527,12	1 528,21	2 025,26
Perdagangan Besar dan Eceran	499 276,49	499 831,13	495 677,09	497 258,51
Penyediaan Akomodasi dan Penyediaan Makan Minum	7 398,13	6 830,91	6 822,32	7 029,21
Transportasi, Pergudangan dan Komunikasi	1 714,63	1 719,70	1 842,87	1 927,48
Perantara Keuangan	47,03	189,99	181,12	175,66
Real Estate, Usaha Persewaan, dan Jasa Perusahaan	2 545,79	2 553,89	2 471,41	2 794,16
Administrasi Pemerintahan, Pertahanan dan Jaminan Sosial Wajib	0,00	0,00	0,00	0,00
Jasa Pendidikan	366,18	342,30	335,23	331,63
Jasa Kesehatan dan Kegiatan Sosial	8 535,03	8 853,65	8 731,98	8 529,65
Jasa Kemasyarakatan, Sosial Budaya, Hiburan dan Perorangan lainnya	19 685,91	20 043,40	20 008,42	19 881,80
Jasa Perorangan yang Melayani Rumah Tangga	157,98	151,78	145,49	139,24
Merangin	1 426 788,39	1 447 107,04	1 450 291,19	1 462 325,74

Lanjutan Tabel/*Continued Table* 9.2.10

Lapangan Usaha <i>Industry</i>	September	Oktober	November	Desember
(1)	(2)	(3)	(4)	(5)
Pertanian, Perburuan dan Kehutanan	927 991,22	942 890,00	971 510,05	991 413,64
Perikanan	877,99	841,02	880,37	814,27
Pertambangan dan Penggalian	3 166,89	3 041,73	2 999,38	2 956,87
Industri Pengolahan	14 094,49	14 004,67	14 152,65	14 163,44
Listrik, Gas dan Air	1 049,76	988,22	1 218,57	1 197,95
Konstruksi	2 449,63	1 276,26	1 279,56	35,10
Perdagangan Besar dan Eceran	500 675,46	499 252,62	495 733,89	495 781,57
Penyediaan Akomodasi dan Penyediaan Makan Minum	7 072,28	7 119,44	7 330,32	7 370,79
Transportasi, Pergudangan dan Komunikasi	1 871,68	2 117,51	2 035,55	2 060,24
Perantara Keuangan	170,17	164,64	154,40	22,98
Real Estate, Usaha Persewaan, dan Jasa Perusahaan	3 826,90	3 612,05	3 460,98	3 399,46
Administrasi Pemerintahan, Pertahanan dan Jaminan Sosial Wajib	0,00	0,00	0,00	0,00
Jasa Pendidikan	322,30	315,72	309,06	302,33
Jasa Kesehatan dan Kegiatan Sosial	8 479,96	8 244,95	8 828,61	8 798,38
Jasa Kemasyarakatan, Sosial Budaya, Hiburan dan Perorangan lainnya	20 366,57	20 043,97	19 902,37	20 345,64
Jasa Perorangan yang Melayani Rumah Tangga	156,32	152,70	149,01	145,26
Merangin	1 492 571,61	1 504 065,49	1 529 944,76	1 548 807,92

Catatan/*Note*: ...Sumber/*Source*: Otoritas Jasa Keuangan (OJK)/*Financial Services Authority*

Tabel
Table 9.2.11**Posisi Pinjaman Rupiah Bank Umum pada UMKM Menurut Jenis Penggunaan di Kabupaten Merangin (rupiah), 2022**
Position of Commercial Bank Rupiah Loans to UMKM by Type of Use in Merangin Regency (rupiah), 2022

Bulan Month	Jumlah Rekening Amount of Accounts		
	Kredit Modal Kerja (KMK)	Kredit Investasi (KI)	Kredit Konsumtif (KK)
(1)	(2)	(3)	(4)
1. Januari/January	16 962	3 999	-
2. Februari/February	17 170	4 102	-
3. Maret/March	17 469	4 269	-
4. April/April	17 690	4 392	-
5. Mei/May	17 808	4 424	-
6. Juni/June	17 932	4 503	-
7. Juli/July	17 999	4 577	-
8. Agustus/August	18 070	4 655	-
9. September/September	18 176	4 805	-
10. Oktober/October	18 200	4 891	-
11. November/November	18 441	5 053	-
12. Desember/December	18 541	5 248	-
Merangin	214 458	54 918	-

Lanjutan Tabel/*Continued Table* 9.2.11

Bulan Month	Jumlah Bulan Laporan Number of Months in the Report		
	Kredit Modal Kerja (KMK)	Kredit Investasi (KI)	Kredit Konsumtif (KK)
(1)	(2)	(3)	(4)
1. Januari/ <i>January</i>	987 233 788 028	336 794 552 704	-
2. Februari/ <i>February</i>	999 910 041 143	351 520 632 414	-
3. Maret/ <i>March</i>	1 019 981 769 927	381 043 054 563	-
4. April/ <i>April</i>	1 029 953 350 965	397 869 965 388	-
5. Mei/ <i>May</i>	1 024 744 137 793	402 044 255 860	-
6. Juni/ <i>June</i>	1 035 078 387 819	412 028 651 232	-
7. Juli/ <i>July</i>	1 029 196 576 785	421 094 614 641	-
8. Agustus/ <i>August</i>	1 031 526 009 852	430 799 725 651	-
9. September/ <i>September</i>	1 040 754 967 412	451 816 647 209	-
10. Oktober/ <i>October</i>	1 037 572 952 468	466 492 536 703	-
11. November/ <i>November</i>	1 043 118 112 877	486 826 646 690	-
12. Desember/ <i>December</i>	1 046 504 522 639	502 303 397 571	-
Merangin	12 325 574 617 708	5 040 634 680 626	-

Catatan/*Note*: ...Sumber/*Source*: Otoritas Jasa Keuangan (OJK)/*Financial Services Authority*

Tabel
Table 9.2.12

Posisi Pinjaman (Rupiah dan Valuta Asing) yang Diberikan oleh Bank Konvensional - Persero menurut Jenis Penggunaan dan Bulan di Kabupaten Merangin (rupiah), 2022

Loan positions (Rupiah and Foreign Currency) Provided by Conventional Banks - Persero according to Type of Use and Month in Merangin Regency (rupiah), 2022

Bulan Month	Rekening Modal Kerja	Rekening Investasi	Rekening Konsumsi
(1)	(2)	(3)	(4)
1. Januari/January	16 788	3 646	3 866
2. Februari/February	17 003	3 739	3 869
3. Maret/March	17 316	3 890	3 883
4. April/April	17 535	3 998	3 908
5. Mei/May	17 644	4 026	3 832
6. Juni/June	17 766	4 098	3 855
7. Juli/July	17 829	4 159	3 857
8. Agustus/August	17 902	4 226	3 861
9. September/September	17 999	4 372	3 873
10. Oktober/October	18 018	4 456	3 879
11. November/November	18 255	4 603	3 889
12. Desember/December	18 354	4 776	3 852
Merangin	212 409	49 989	46 424

Lanjutan Tabel/*Continued Table* 9.2.12

Bulan Month	Jenis Penggunaan Type of Use		
	Modal Kerja	Investasi	Konsumsi
(1)	(2)	(3)	(4)
1. Januari/ <i>January</i>	1 014 536 257 265	305 919 128 463	497 466 949 661
2. Februari/ <i>February</i>	1 029 808 232 941	323 279 257 486	498 994 004 210
3. Maret/ <i>March</i>	1 050 904 282 039	353 202 154 308	502 570 500 532
4. April/ <i>April</i>	1 058 225 373 028	367 812 976 802	502 437 004 231
5. Mei/ <i>May</i>	1 053 407 696 719	371 714 660 143	499 714 330 881
6. Juni/ <i>June</i>	1 061 176 567 848	379 974 376 434	505 329 121 195
7. Juli/ <i>July</i>	1 055 279 219 478	387 905 904 426	505 014 231 418
8. Agustus/ <i>August</i>	1 057 609 389 238	396 239 144 575	507 366 300 233
9. September/ <i>September</i>	1 065 971 778 643	415 821 460 499	510 838 126 821
10. Oktober/ <i>October</i>	1 067 552 870 828	428 779 347 377	511 597 698 306
11. November/ <i>November</i>	1 070 513 341 671	445 925 289 373	513 499 775 101
12. Desember/ <i>December</i>	1 074 397 295 268	458 545 623 203	514 733 906 108
Merangin	12 659 382 304 966	4 635 119 323 089	6 069 561 948 697

Catatan/*Note*: ...Sumber/*Source*: Otoritas Jasa Keuangan (OJK)/*Financial Services Authority*

Tabel
Table 9.2.13

Posisi Pinjaman (Rupiah dan Valuta Asing) yang Diberikan oleh Bank Umum Konvensional - Pembangunan Daerah menurut Jenis Penggunaan dan Bulan di Kabupaten Merangin (rupiah), 2022

Loan positions (Rupiah and Foreign Exchange) Provided by Conventional Commercial Banks - Regional Development by Type of Use and Month in Merangin Regency (rupiah), 2022

Bulan Month	Jumlah Rekening Amount of Accounts		
	Kredit Modal Kerja (KMK)	Kredit Investasi (KI)	Kredit Konsumtif (KK)
(1)	(2)	(3)	(4)
1. Januari/January	233	418	4 216
2. Februari/February	225	427	4 227
3. Maret/March	210	442	4 250
4. April/April	215	453	4 252
5. Mei/May	214	453	4 249
6. Juni/June	216	460	4 260
7. Juli/July	219	470	4 271
8. Agustus/August	216	480	4 284
9. September/September	225	484	4 318
10. Oktober/October	232	483	4 333
11. November/November	232	494	4 343
12. Desember/December	227	502	4 367
Merangin	2 664	5 566	51 370

Lanjutan Tabel/*Continued Table* 9.2.13

Bulan Month	Jumlah Bulan Laporan Number of Months in the Report		
	Kredit Modal Kerja (KMK)	Kredit Investasi (KI)	Kredit Konsumtif (KK)
(1)	(2)	(3)	(4)
1. Januari/ <i>January</i>	9 835 105 259	48 837 484 980	682 019 961 340
2. Februari/ <i>February</i>	9 258 256 955	49 638 973 143	681 444 015 456
3. Maret/ <i>March</i>	9 070 406 240	50 798 321 347	684 526 453 009
4. April/ <i>April</i>	11 125 721 812	52 194 561 768	684 938 862 982
5. Mei/ <i>May</i>	10 935 073 314	51 872 624 649	682 605 896 714
6. Juni/ <i>June</i>	11 595 389 487	52 808 843 052	683 340 206 449
7. Juli/ <i>July</i>	11 686 996 259	53 267 420 314	685 363 078 946
8. Agustus/ <i>August</i>	12 544 717 334	54 407 307 906	689 004 214 631
9. September/ <i>September</i>	13 022 267 219	55 448 353 435	694 153 390 923
10. Oktober/ <i>October</i>	12 241 189 193	55 904 381 295	696 330 456 798
11. November/ <i>November</i>	13 354 733 232	57 925 752 585	698 703 408 073
12. Desember/ <i>December</i>	12 322 573 745	58 423 901 093	701 348 518 467
Merangin	136 992 430 049	641 527 925 567	8 263 778 463 788

Catatan/*Note*: ...Sumber/*Source*: Otoritas Jasa Keuangan (OJK)/*Financial Services Authority*

Tabel
Table 9.2.14**Jumlah Rekening dan Nominal Giro Bank Umum di
Kabupaten Merangin (rupiah), 2022**
**Number of Accounts and Current Accounts of Commercial
Banks in Merangin Regency (rupiah), 2022**

Bulan Month	Giro			
	Jumlah Rekening Rupiah	Jumlah Rekening Valuta Asing	Nominal Rupiah	Nominal Valuta Asing
(1)	(2)	(3)	(4)	(5)
1. Januari/January	3 741	1	211 526 190 175	-
2. Februari/February	3 747	1	211 061 035 232	-
3. Maret/March	4 355	1	218 508 081 978	-
4. April/April	4 472	1	157 828 717 988	-
5. Mei/May	4 461	1	154 853 868 075	-
6. Juni/June	4 458	1	211 999 685 404	-
7. Juli/July	4 481	2	193 150 639 558	11 254 308
8. Agustus/August	4 492	2	187 921 543 392	11 224 789
9. September/September	4 527	2	245 297 054 097	9 346 640
10. Oktober/October	4 512	2	357 413 132 615	15 324 232
11. November/November	4 526	2	161 222 260 526	15 417 971
12. Desember/December	4 530	2	183 756 817 435	15 219 722
Merangin	52 302	18	2 494 539 026 475	77 787 662

Catatan/Note: ...

Sumber/Source: Otoritas Jasa Keuangan (OJK)/Financial Services Authority

Tabel
Table 9.2.15

Jumlah Rekening dan Nominal Tabungan Bank Umum di Kabupaten Merangin (rupiah), 2022
Number of Accounts and Nominal of Commercial Bank Savings in Merangin Regency (rupiah), 2022

Bulan Month	Tabungan			
	Jumlah Rekening Rupiah	Jumlah Rekening Valuta Asing	Nominal Rupiah	Nominal Valuta Asing
(1)	(2)	(3)	(4)	(5)
1. Januari/January	352 037	67	1 252 665 130 757	9 338 859 234
2. Februari/February	353 376	65	1 232 502 799 839	9 429 604 653
3. Maret/March	357 005	64	1 260 014 990 061	9 431 698 687
4. April/April	358 735	63	1 349 911 299 775	9 517 550 213
5. Mei/May	360 436	57	1 302 926 535 578	9 573 321 354
6. Juni/June	367 040	58	1 288 299 499 062	9 791 467 076
7. Juli/July	373 325	58	1 269 076 921 976	9 749 824 192
8. Agustus/August	376 681	57	1 248 385 523 015	9 757 179 234
9. September/September	377 620	55	1 221 691 829 253	9 578 216 063
10. Oktober/October	383 535	54	1 212 141 193 453	1 763 971 900
11. November/November	387 399	53	1 237 579 325 580	1 779 076 495
12. Desember/December	389 916	52	1 265 961 128 449	1 791 070 827
Merangin	4 437 105	703	15 141 156 176 798	91 501 839 928

Catatan/Note: ...

Sumber/Source: Otoritas Jasa Keuangan (OJK)/Financial Services Authority

Tabel
Table 9.2.16**Jumlah Rekening dan Nominal Deposito Bank Umum di Kabupaten Merangin (rupiah), 2022**
Number of Accounts and Nominal Deposits for Commercial Banks in Merangin Regency (rupiah), 2022

Bulan Month	Tabungan			
	Jumlah Rekening Rupiah	Jumlah Rekening Valuta Asing	Nominal Rupiah	Nominal Valuta Asing
(1)	(2)	(3)	(4)	(5)
1. Januari/January	616	-	255 724 379 008	-
2. Februari/February	634	-	309 283 120 156	-
3. Maret/March	623	-	219 132 230 825	-
4. April/April	620	-	197 246 257 017	-
5. Mei/May	614	-	188 573 439 452	-
6. Juni/June	619	-	188 041 886 906	-
7. Juli/July	623	-	161 457 437 250	-
8. Agustus/August	637	-	155 809 151 480	-
9. September/September	642	-	157 062 929 010	-
10. Oktober/October	634	-	156 963 855 505	-
11. November/November	630	-	231 375 956 147	-
12. Desember/December	616	-	149 491 863 807	-
Merangin	7 508	-	2 370 162 506 563	-

Catatan/Note: ...

Sumber/Source: Otoritas Jasa Keuangan (OJK)/Financial Services Authority

Tabel
Table 9.2.17

Posisi Pinjaman yang Diberikan oleh Bank Perkreditan Rakyat (BPR) pada Kelompok BPR/BPRS menurut Jenis Penggunaan di Kabupaten Merangin (ribu rupiah), 2022
Position of Loans Provided by Rural Banks (BPR) to BPR / BPRS Groups by Type of Use in Merangin Regency (thousand rupiah), 2022

Bulan Month	Modal Kerja		Investasi	
	Rekening	Nominal	Rekening	Nominal
(1)	(2)	(3)	(4)	(5)
1. Januari/January	78	1 000 127	187	2 346 764
2. Februari/February	83	1 091 437	189	2 327 120
3. Maret/March	95	1 273 518	185	2 252 956
4. April/April	97	1 286 226	183	2 206 951
5. Mei/May	100	1 280 229	182	2 267 854
6. Juni/June	107	1 416 443	181	2 267 287
7. Juli/July	112	1 430 680	180	2 198 495
8. Agustus/August	113	1 359 027	178	2 179 623
9. September/September	117	1 351 702	171	2 108 328
10. Oktober/October	118	1 370 750	165	2 066 697
11. November/November	123	1 451 148	156	1 956 777
12. Desember/December	130	1 540 541	155	1 904 729
Merangin	1 273	15 851 828	2 112	26 083 581

Lanjutan Tabel/*Continued Table* 9.2.17

Bulan Month	Konsumsi	
	Rekening	Nominal
(1)	(2)	(3)
1. Januari/ <i>January</i>	171	1 578 263
2. Februari/ <i>February</i>	166	1 493 611
3. Maret/ <i>March</i>	163	1 491 682
4. April/ <i>April</i>	169	1 640 440
5. Mei/ <i>May</i>	173	1 654 077
6. Juni/ <i>June</i>	169	1 633 295
7. Juli/ <i>July</i>	175	1 755 957
8. Agustus/ <i>August</i>	176	1 834 597
9. September/ <i>September</i>	185	2 034 489
10. Oktober/ <i>October</i>	190	2 101 901
11. November/ <i>November</i>	197	2 196 577
12. Desember/ <i>December</i>	202	2 203 329
Merangin	2 136	21 618 218

Catatan/*Note*: ...Sumber/*Source*: Otoritas Jasa Keuangan (OJK)/*Financial Services Authority*

Tabel
Table 9.2.18

**Jumlah Rekening dan Nominal Tabungan Bank
Perkreditan Rakyat (BPR) di Kabupaten Merangin (ribu
rupiah), 2022**
**Number of Accounts and Nominal of Rural Bank (BPR)
Savings in Merangin Regency (thousand rupiah), 2022**

Bulan Month	Tabungan	
	Rekening	Nominal
(1)	(2)	(3)
1. Januari/January	744	1 188 917
2. Februari/February	741	1 204 089
3. Maret/March	753	1 243 629
4. April/April	768	1 408 038
5. Mei/May	776	1 432 354
6. Juni/June	779	1 471 009
7. Juli/July	789	1 473 792
8. Agustus/August	783	1 474 257
9. September/September	791	1 418 100
10. Oktober/October	794	1 316 489
11. November/November	800	1 324 456
12. Desember/December	810	1 288 637
Merangin	9 328	16 243 767

Catatan/Note: ...

Sumber/Source: Otoritas Jasa Keuangan (OJK)/Financial Services Authority

Tabel
Table 9.2.19

Jumlah Rekening dan Nominal Deposito Bank Perkreditan Rakyat (BPR) di Kabupaten Merangin (ribu rupiah), 2022
Number of Accounts and Deposit Nominal for Rural Banks (BPR) in Merangin Regency (thousand rupiah), 2022

Bulan Month	Deposito	
	Rekening	Nominal
(1)	(2)	(3)
1. Januari/January	3	1 335 000
2. Februari/February	3	1 335 000
3. Maret/March	3	1 335 000
4. April/April	3	1 335 000
5. Mei/May	3	1 335 000
6. Juni/June	3	1 335 000
7. Juli/July	3	1 335 000
8. Agustus/August	3	1 335 000
9. September/September	3	1 335 000
10. Oktober/October	3	1 335 000
11. November/November	3	1 335 000
12. Desember/December	3	1 335 000
Merangin	36	16 020 000

Catatan/Note: ...

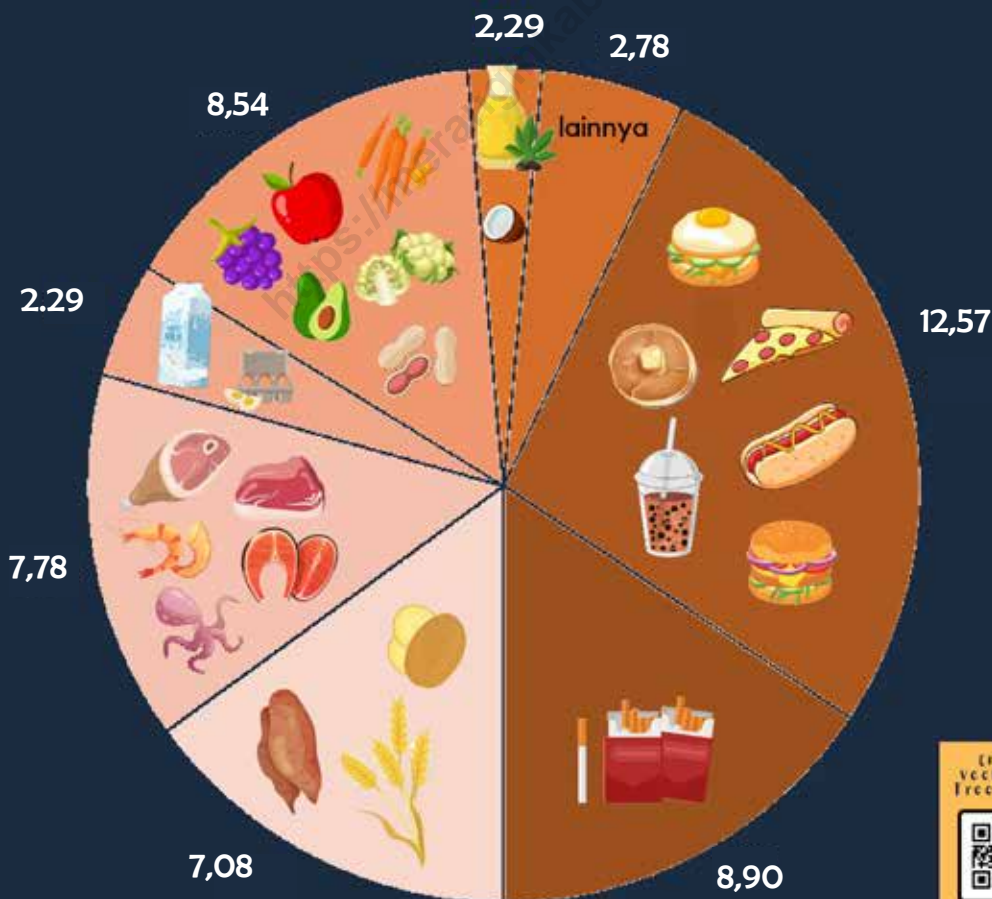
Sumber/Source: Otoritas Jasa Keuangan (OJK)/Financial Services Authority

PENGELUARAN PENDUDUK POPULATION EXPENDITURE

10

Persentase Pengeluaran Per Kapita Sebulan

MENURUT KELOMPOK KOMODITAS MAKANAN



PENJELASAN TEKNIS

1. Pengeluaran rata-rata per kapita adalah biaya yang dikeluarkan untuk konsumsi semua anggota rumah tangga selama sebulan baik yang berasal dari pembelian, pemberian maupun produksi sendiri dibagi dengan banyaknya anggota rumah tangga dalam rumah tangga tersebut.
2. Secara umum tingkat ketersediaan pangan nasional ditinjau dari kecukupan gizi seperti yang disyaratkan Widyakarya Pangan dan Gizi ke VIII (2004) telah mencukupi kebutuhan rata-rata penduduk. Angka kecukupan energi (kalori) rata-rata yang harus dicapai pada tingkat konsumsi sebesar 2100 kkal/orang/hari. Sementara angka kecukupan protein rata-rata sebesar 52 gram/orang/hari pada tingkat konsumsi dengan tingkat ketersediaan sebesar 57 gram/orang/hari.

TECHNICAL NOTES

1. *Per capita Average Expenditure is the cost spent for all household members consumption during the month, whether from purchasing, giving or own production, divided by the number of household members in the household.*
2. *Generally, the rate of national food supply recorded from nutrition sufficient in Food and Nutrition Symposium VIIIth (2004) had sufficient for people's average needs. The average of sufficient energy (calory) is on level 2100, kkal/person/day. While the average of protein needs is 52 grams/person/day with 57 grams/person/day for availability.*

ULASAN

Tingkat kesejahteraan rumah tangga secara nyata dapat diukur dari tingkat pendapatan yang dibandingkan dengan kebutuhan minimum untuk hidup layak. Perubahan tingkat kesejahteraan dapat diamati dengan melihat pola pengeluaran rumah tangga, yang dalam hal ini didekati dengan variabel pengeluaran. Pengeluaran rumah tangga dibedakan menjadi dua yaitu pengeluaran untuk makanan dan bukan makanan. Di negara berkembang, umumnya pengeluaran untuk makanan masih merupakan bagian terbesar dari total pengeluaran konsumsi rumah tangga. Perubahan angka persentase tersebut dalam setiap tahunnya dapat menunjukkan perkembangan taraf kehidupan rumah tangga.

Pengeluaran rata-rata perkapita sebulan di Kabupaten Merangin tahun 2022 untuk kelompok makanan Rp 601.337. Sedangkan pengeluaran rata-rata perkapita sebulan tahun 2022 untuk kelompok bukan makanan adalah Rp 549.903.

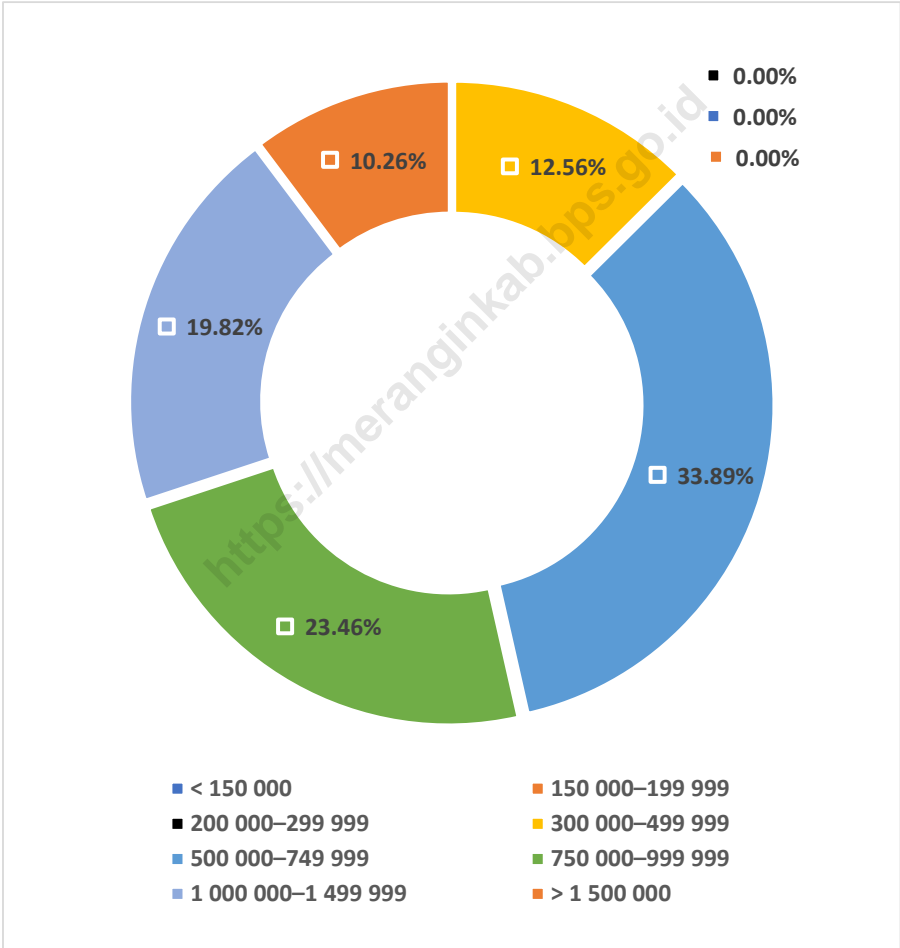
DESCRIPTION

The level of household welfare can be measured from the income level compared to the minimum requirement for decent living. The Changes in welfare level can be observed by looking at the pattern of household expenditure, which in this case is approximated by the expenditure variable. Household expenditure is divided into two part, namely food expenditure and not food expenditure. In developing countries, food expenditure is generally the largest share of total household consumption expenditure. The change in percentage rate in each year can show the development of the standard of living of the household.

Monthly per capita of average expenditure 2022 in Merangin Regency, about 601.337 rupiahs for food commodity. Meanwhile, for non food commodity is about 549.903 rupiahs.

Gambar 10.1
Figures

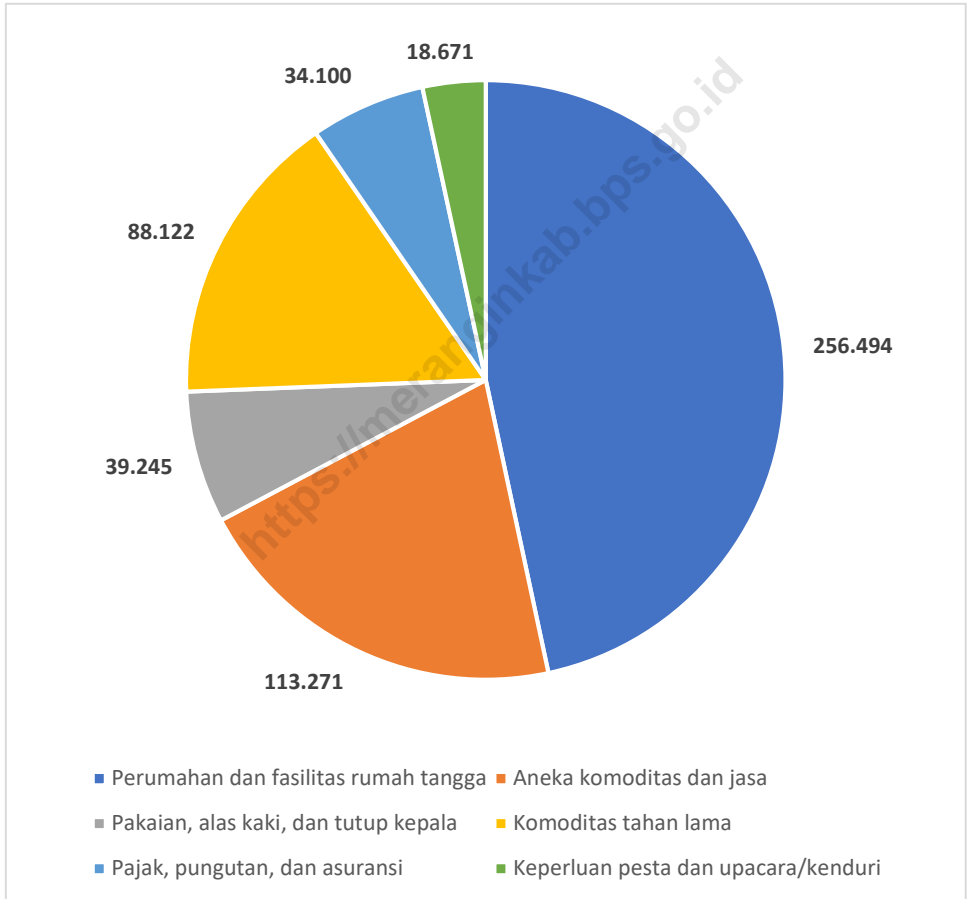
Persentase Penduduk Menurut Golongan Pengeluaran Per Kapita Sebulan di Kabupaten Merangin, 2021
Percentage of Population by Per Capita Spending Group a Month in Merangin Regency, 2021



Sumber/Source : BPS, Survei Sosial Ekonomi Nasional (Susenas) Maret/BPS-Statistics Indonesia, National Socioeconomic Survey March

Gambar 10.2
Figures

Rata-rata Pengeluaran per Kapita Sebulan Menurut Kelompok Komoditas Bukan Makanan (rupiah) di Kabupaten Merangin, 2022
Monthly Average Expenditure per Capita by Non-food Commodity Group (rupiahs) in Merangin Regency, 2022



Sumber/Source : BPS, Survei Sosial Ekonomi Nasional (Susenas) Maret/BPS-Statistics Indonesia, National Socioeconomic Survey March

Tabel
Table 10.1

Rata-rata Pengeluaran per Kapita Sebulan Menurut Kelompok Komoditas (rupiah) di Kabupaten Merangin, 2021 dan 2022
Monthly Average Expenditure per Capita by Commodity Group (rupiahs) in Merangin Regency, 2021 and 2022

Kelompok Komoditas/ <i>Commodity Group</i>	2021	2022
(1)	(2)	(3)
Makanan/Food		
Padi-padian/ <i>Cereals</i>	82 260	73 315
Umbi-umbian/ <i>Tubers</i>	8 025	8 130
Ikan/udang/cumi/kerang/ <i>Fish/shrimp/common squid/shells</i>	48 258	56 679
Daging/ <i>Meat</i>	27 214	32 969
Telur dan susu/ <i>Eggs and milk</i>	26 977	26 383
Sayur-sayuran/ <i>Vegetables</i>	73 341	65 028
Kacang-kacangan/ <i>Legumes</i>	8 070	8 736
Buah-buahan/ <i>Fruits</i>	17 925	24 556
Minyak dan kelapa/ <i>Oil and coconut</i>	16 720	26 364
Bahan minuman/ <i>Beverage stuffs</i>	15 352	16 030
Bumbu-bumbuan/ <i>Spices</i>	8 402	8 395
Konsumsi lainnya/ <i>Miscellaneous food items</i>	8 050	7 592
Makanan dan minuman jadi/ <i>Prepared food and beverages</i>	115 953	144 694
Rokok/ <i>Cigarettes</i>	69 806	102 465
Jumlah makanan/<i>Total food</i>	526 354	601 337
Bukan makanan/<i>Non-food</i>		
Perumahan dan fasilitas rumah tangga/ <i>Housing and household facilities</i>	219 841	256 494
Aneka komoditas dan jasa/ <i>Goods and services</i>	83 792	113 271
Pakaian, alas kaki, dan tutup kepala/ <i>Clothing, footwear, and headgear</i>	35 449	39 245
Komoditas tahan lama/ <i>Durable goods</i>	33 948	88 122
Pajak, pungutan, dan asuransi/ <i>Taxes and insurance</i>	31 668	34 100
Keperluan pesta dan upacara/kenduri/ <i>Parties and ceremonies</i>	7 540	18 671
Jumlah bukan makanan/<i>Total non-food</i>	412 238	549 903
Jumlah/<i>Total</i>	938 592	1 151 240

Catatan/*Note*: ...

Sumber/*Source*: BPS, Survei Sosial Ekonomi Nasional (Susenas) Maret/BPS-Statistics Indonesia, National Socioeconomic Survey March

Tabel
Table 10.2**Persentase Pengeluaran per Kapita Sebulan Menurut Kelompok Komoditas di Kabupaten Merangin, 2021 dan 2022****Percentage of Monthly Expenditure per Capita by Commodity Group in Merangin Regency, 2021 and 2022**

Kelompok Komoditas/Commodity Group	2021	2022
(1)	(2)	(3)
Makanan/Food		
Padi-padian/Cereals	8,76	6,37
Umbi-umbian/Tubers	0,86	0,71
Ikan/udang/cumi/kerang/Fish/shrimp/common squid/shells	5,14	4,92
Daging/Meat	2,90	2,86
Telur dan susu/Eggs and milk	2,87	2,29
Sayur-sayuran/Vegetables	7,81	5,65
Kacang-kacangan/Legumes	0,86	0,76
Buah-buahan/Fruits	1,91	2,13
Minyak dan kelapa/Oil and coconut	1,78	2,29
Bahan minuman/Beverage stuffs	1,64	1,39
Bumbu-bumbuan/Spices	0,90	0,73
Konsumsi lainnya/Miscellaneous food items	0,86	0,66
Makanan dan minuman jadi/Prepared food and beverages	12,35	12,57
Rokok/Cigarettes	7,44	8,90
Jumlah makanan/Total food	56,08	52,23
Bukan makanan/Non-food		
Perumahan dan fasilitas rumah tangga/Housing and household facilities	23,42	22,28
Aneka komoditas dan jasa/Goods and services	8,93	9,84
Pakaian, alas kaki, dan tutup kepala/Clothing, footwear, and headgear	3,78	3,41
Komoditas tahan lama/Durable goods	3,62	7,65
Pajak, pungutan, dan asuransi/Taxes and insurance	3,37	2,96
Keperluan pesta dan upacara/kenduri/Parties and ceremonies	0,80	1,62
Jumlah bukan makanan/Total non-food	43,92	47,77
Jumlah/Total	100	100

Catatan/Note: ...

Sumber/Source: BPS, Survei Sosial Ekonomi Nasional (Susenas) Maret/BPS-Statistics Indonesia, National Socioeconomic Survey March

Tabel
Table 10.3**Persentase Penduduk Menurut Golongan Pengeluaran Per Kapita Sebulan di Kabupaten Merangin, 2020 dan 2021**
Percentage of Population by Per Capita Spending Group a Month in Merangin Regency, 2020 and 2021

Golongan Pengeluaran Spending Group (Rp)	2020	2021
(1)	(2)	(3)
< 150 000	0,00	0,00
150 000–199 999	0,00	0,00
200 000–299 999	0,39	0,00
300 000–499 999	13,35	12,56
500 000–749 999	33,10	33,89
750 000–999 999	16,87	23,46
1 000 000–1 499 999	20,07	19,82
> 1 500 000	16,22	10,26
Jumlah/Total	100,00	100,00

Catatan/Note: ...

Sumber/Source: BPS, Survei Sosial Ekonomi Nasional (Susenas) Maret/BPS-Statistics Indonesia, National Socioeconomic Survey March

11

PERDAGANGAN TRADE

60

Jumlah Pasar yang ada
di Kabupaten Merangin
pada Tahun 2022



credit
vector by
freepix.com



SCAN ME

PENJELASAN TEKNIS

1. Surat Izin Usaha Perdagangan (SIUP) merupakan izin operasional bagi perusahaan atau badan yang melakukan kegiatan usaha di bidang perdagangan, yaitu berupa kegiatan jual beli barang/jasa.
2. SIUP untuk perdagangan jasa mencakup penyediaan jasa dan sewa-menyewa. Sedangkan SIUP untuk perdagangan barang hanya mencakup kegiatan jual beli barang yang tidak memerlukan proses pengolahan atau produksi.
3. Berdasarkan Peraturan Menteri Perdagangan RI No.46/2009, SIUP diwajibkan bagi setiap usaha dengan kekayaan bersih di atas Rp 50 juta (tidak termasuk tanah dan bangunan tempat usaha). Namun usaha dengan kekayaan bersih di bawah Rp 50 juta dapat mengajukan SIUP jika pelaku usaha menghendaki, misalnya dalam rangka memenuhi persyaratan untuk mendapatkan pinjaman.
4. Pasar diklasifikasikan menjadi 2 kategori, yakni pasar modern dan pasar tradisional.

TECHNICAL NOTES

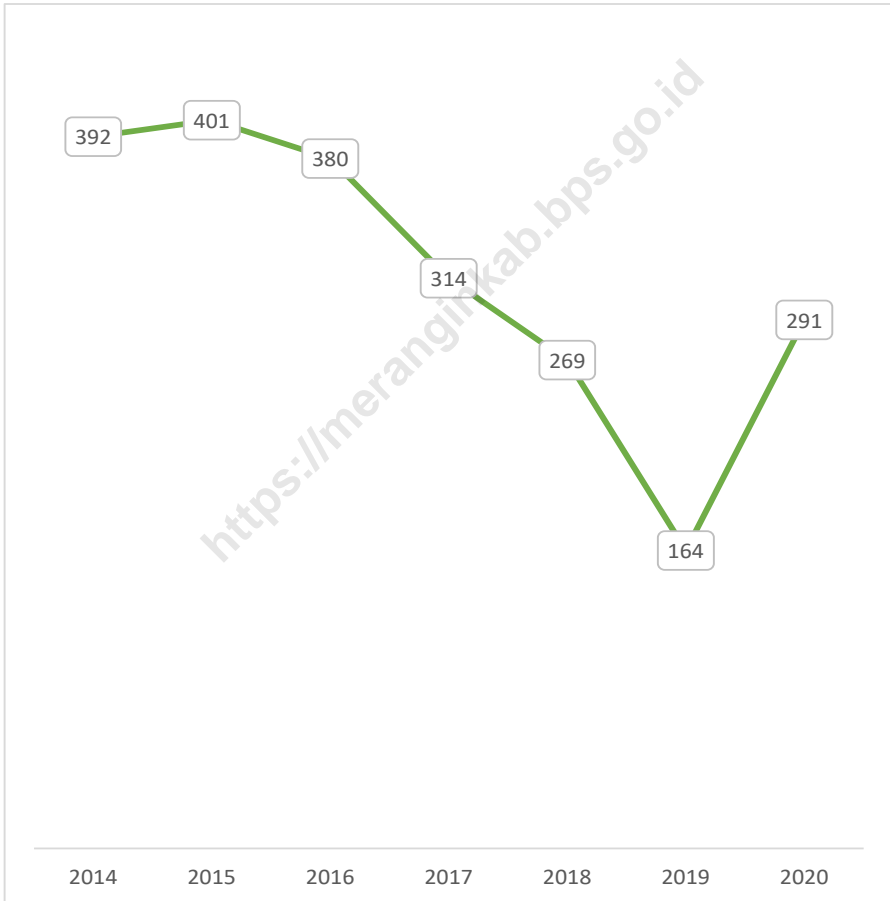
1. *Trading Business License (SIUP) is an operational permit for companies or entities that carry out business activities in the trade sector, namely in the form of buying and selling goods/services.*
2. *SIUP for trade in services includes the provision of services and leasing. Meanwhile, SIUP for trade in goods only includes buying and selling activities of goods that do not require processing or production.*
3. *Based on the Regulation of the Minister of Trade of the Republic of Indonesia No. 46/2009, SIUP is required for every business with a net worth of more than Rp. 50 million (excluding land and buildings for business premises). However, businesses with a net worth of less than IDR 50 million can apply for a SIUP if the business actor wishes, for example in order to fulfill the requirements for obtaining a loan.*
4. *Markets are classified into 2 categories, namely modern markets and traditional markets.*

ULASAN**DESCRIPTION**

- | | |
|--|---|
| <p>1. Banyaknya SIUP yang diterbitkan dari tahun 2016 ke tahun 2020 mengalami penurunan. Pada tahun 2016, jumlah SIUP yang diterbitkan berjumlah 380 unit usaha, sedangkan pada tahun 2017 berjumlah 314 unit usaha. Di tahun 2018, jumlah usaha yang memiliki SIUP menurun menjadi 269 unit usaha. Begitu pula pada tahun 2019, jumlah usaha yang memiliki SIUP menurun sebanyak 103 hingga menjadi 164 unit usaha. Dan pada tahun 2020, jumlah usaha yang memiliki SIUP mengalami kenaikan menjadi 291 unit usaha.</p> | <p>1. <i>The number of SIUP issued from 2016 to 2020 has decreased. In 2016, the number of SIUP issued was 380 business units, while in 2017 there were 314 business units. In 2018, the number of businesses holding SIUP decreased to 269 business units. Likewise, in 2019, the number of businesses with SIUP decreased by 103 to 164 business units. And in 2020, the number of businesses that have SIUP has increased to 291 business units.</i></p> |
|--|---|

Gambar
Figures 11.1

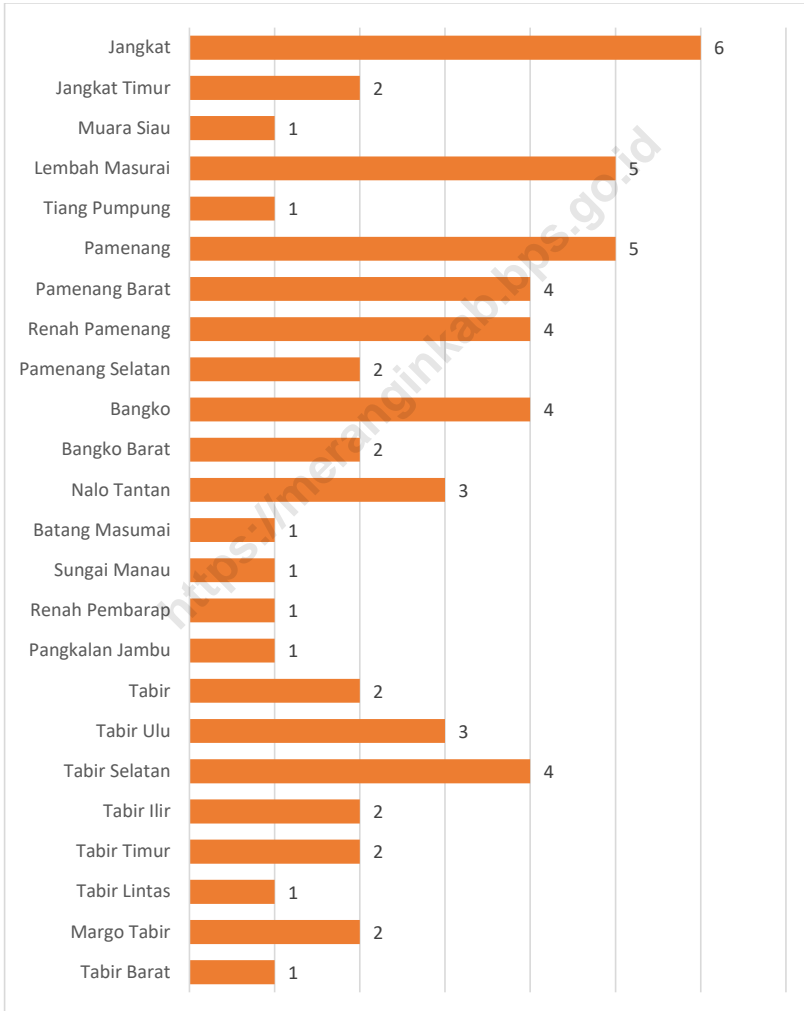
**Banyaknya Surat Izin Usaha Perdagangan (SIUP) yang
Diterbitkan di Kabupaten Merangin, 2014–2020**
*Number of Trade License Issued in Merangin Regency,
2014–2020*



Sumber/Source : Kantor Pelayanan Perizinan Terpadu Kabupaten Merangin/Integrated Licensing Service Office of Merangin Regency

Gambar 11.2
Figures

Banyaknya Pasar menurut Kecamatan di Kabupaten Merangin, 2022
Number of Market by Subdistrict in Merangin Regency, 2022



Sumber/Source: Dinas Koperasi, Perindustrian dan Perdagangan Kabupaten Merangin/Cooperative, Trade and Industrial Service of Merangin Regency

Tabel
Table 11.1

**Jumlah Sarana Perdagangan Menurut Jenisnya di
Kabupaten Merangin, 2019–2022**
*Number of Trading Facilities by Type of Facility in Merangin
Regency, 2019–2022*

Jenis Sarana Perdagangan <i>Type of Trading Facilities</i>	2019	2020	2021	2022
(1)	(2)	(3)	(4)	(5)
Pasar/Market	...	60	60	60
Toko/Store
Kios
Warung
Jumlah/Total	...	60	60	60

Catatan/Note: ...

Sumber/Source: Dinas Koperasi, Perindustrian dan Perdagangan Kabupaten Merangin/Cooperative, Trade and Industrial Service of Merangin Regency

Tabel
Table 11.2**Banyaknya Surat Izin Usaha Perdagangan (SIUP) yang Diterbitkan di Kabupaten Merangin, 2016–2022**
Number of Trade License Issued in Merangin Regency, 2016–2022

Tahun Year	Jumlah SIUP yang Diterbitkan Number of Trade License Issued
(1)	(2)
2016	380
2017	314
2018	269
2019	164
2020	291
2021	...
2022	...

Catatan/Note: ...

Sumber/Source: Kantor Pelayanan Perizinan Terpadu Kabupaten Merangin/Integrated Licensing Service Office of Merangin Regency

Tabel
Table 11.3

Banyaknya Pasar menurut Kecamatan di Kabupaten Merangin, 2022
Number of Market by Subdistrict in Merangin Regency, 2022

Kecamatan <i>Subdistrict</i>	Jumlah <i>Total</i>	Jenis Pasar <i>Kind of Market</i>
(1)	(2)	(3)
Jangkat	6	Pasar Tradisional
Jangkat Timur	2	Pasar Tradisional
Muara Siau	1	Pasar Tradisional
Lembah Masurai	5	Pasar Tradisional
Tiang Pumpung	1	Pasar Tradisional
Pamenang	5	Pasar Tradisional
Pamenang Barat	4	Pasar Tradisional
Renah Pamenang	4	Pasar Tradisional
Pamenang Selatan	2	Pasar Tradisional
Bangko	4	Pasar Tradisional dan Pasar Modern
Bangko Barat	2	Pasar Tradisional
Nalo Tantan	3	Pasar Tradisional
Batang Masumai	1	Pasar Tradisional
Sungai Manau	1	Pasar Tradisional
Renah Pembarap	1	Pasar Tradisional
Pangkalan Jambu	1	Pasar Tradisional
Tabir	2	Pasar Tradisional
Tabir Ulu	3	Pasar Tradisional
Tabir Selatan	4	Pasar Tradisional
Tabir Ilir	2	Pasar Tradisional
Tabir Timur	2	Pasar Tradisional
Tabir Lintas	1	Pasar Tradisional
Margo Tabir	2	Pasar Tradisional
Tabir Barat	1	Pasar Tradisional
Merangin	60	-

Catatan/Note: ...

Sumber/Source: Dinas Koperasi, Perindustrian dan Perdagangan Kabupaten Merangin/*Cooperative, Trade and Industrial Service of Merangin Regency*

12

SISTEM NERACA REGIONAL
SYSTEM OF REGIONAL ACCOUNTS

PDRB Kabupaten Merangin
Tahun 2022

Atas Dasar

H A R G A
B E R L A K U

Miliar Rupiah

20.284,06

Miliar Rupiah

10.973,80

Atas Dasar

H A R G A
K O N S T A N 2 0 1 0

Laju Pertumbuhan

Atas Dasar

H A R G A
K O N S T A N 2 0 1 0

5,72



PENJELASAN TEKNIS

1. Produk Domestik Bruto pada tingkat nasional serta Produk Domestik Regional Bruto (PDRB) pada tingkat regional (provinsi) menggambarkan kemampuan suatu wilayah untuk menciptakan nilai tambah pada suatu waktu tertentu. Untuk menyusun PDB maupun PDRB digunakan 2 pendekatan, yaitu lapangan usaha dan pengeluaran. Keduanya menyajikan komposisi data nilai tambah dirinci menurut sumber kegiatan ekonomi (lapangan usaha) dan menurut komponen penggunaannya. PDB maupun PDRB dari sisi lapangan usaha merupakan penjumlahan seluruh komponen nilai tambah bruto yang mampu diciptakan oleh sektor-sektor ekonomi atas berbagai aktivitas produksinya. Sedangkan dari sisi pengeluaran menjelaskan tentang penggunaan dari nilai tambah tersebut.
2. PDB menurut lapangan usaha mengalami perubahan klasifikasi dari 9 lapangan usaha menjadi 17 lapangan usaha. PDB menurut lapangan usaha dirinci menurut total nilai tambah dari seluruh sektor ekonomi yang mencakup lapangan usaha Pertanian, Kehutanan, dan Perikanan; Pertambangan dan Penggalian; Industri Pengolahan;

TECHNICAL NOTES

1. *The basic measure of the value added arising from economic activity is known as Gross Domestic Product at the national level and Regional Gross Domestic Product (Regional GDP) at the regional level (provinces/regencies/municipalities). To compile these statistics, two approaches have been used, i.e. "production approach" and "expenditure approach". The first approach is to measure value added produced by various kinds of economic activities, while the second approach is to measure final uses of the country's output. In otherwords, GDP/Regional GDP is the sum of total value added produced by all economic industries (activities) and the way of using it.*
2. *GDP by industry classification changes from 9 sectors to 17 industries. GDP by industry is classified by types of economic activities such as Agriculture, Forestry and Fishing; Mining and Quarrying; Manufacturing; Electricity and Gas; Water supply, Sewerage, Waste Management and Remediation Activities; Construction; Wholesale and Retail Trade; Repair of Motor Vehicles and Motorcycles; Transportation and Storage; Accommodation and Food Service Activities; Information and Communication; Financial and*

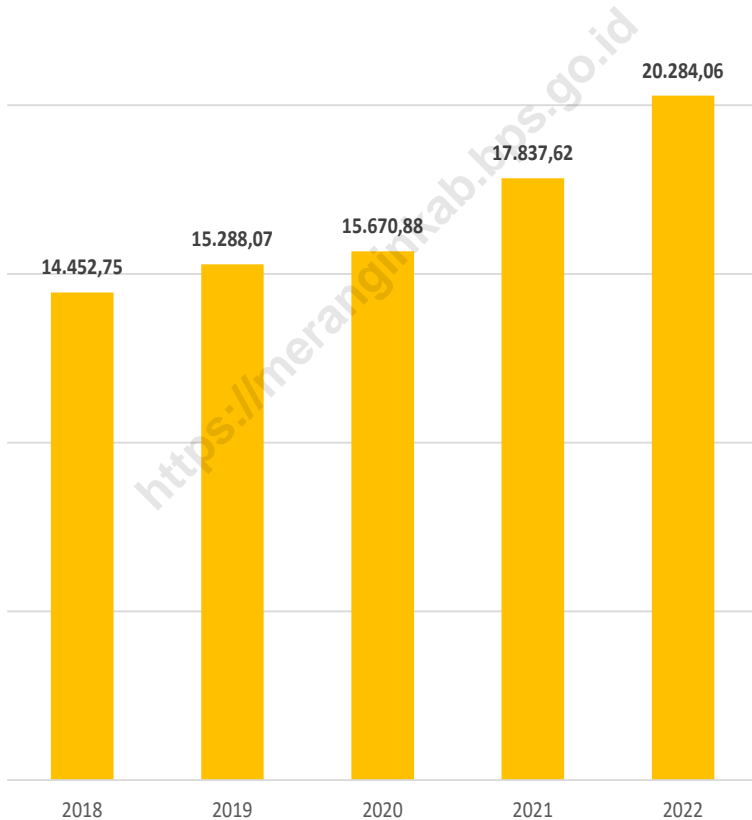
- Pengadaan Listrik dan Gas; Pengadaan Air, Pengelolaan Sampah, Limbah dan Daur Ulang; Konstruksi; Perdagangan Besar dan Eceran, Reparasi Mobil dan Sepeda Motor; Transportasi dan Pergudangan; Penyediaan Akomodasi dan Makan Minum; Informasi dan Komunikasi; Jasa Keuangan dan Asuransi; Real Estate; Jasa Perusahaan; Administrasi Pemerintahan, Pertahanan dan Jaminan Sosial Wajib; Jasa Pendidikan; Jasa Kesehatan dan Kegiatan Sosial; dan Jasa lainnya.
3. PDB menurut pengeluaran mengalami perubahan klasifikasi dimana pengeluaran konsumsi Lembaga Non Profit yang Melayani Rumah Tangga (LNPR) yang sebelumnya termasuk bagian dari pengeluaran konsumsi rumah tangga menjadi komponen terpisah. Sehingga klasifikasi PDB menurut pengeluaran dirinci menjadi 7 komponen yaitu komponen pengeluaran konsumsi rumah tangga, pengeluaran konsumsi LNPR, pengeluaran konsumsi pemerintah, pembentukan modal tetap bruto, perubahan inventori, ekspor barang dan jasa, dan impor barang dan jasa.
 4. Laju pertumbuhan Produk Domestik Bruto diperoleh dari perhitungan PDB atas dasar harga konstan.
- Insurance Activities; Real Estate Activities; Business Activities; Public Administration; Defence and Compulsory Social Security; Education; Human Health and Social Work Activities; and Other Services Activities.*
3. *GDP by expenditure classification changes where consumption expenditure Non-profit Institutions Serving Households (NPISH) previously included as part of household consumption expenditure is taken out into separate component. So that, GDP by type of expenditures is classified into: household consumption expenditure, NPISH consumption expenditure, government consumption expenditure, gross fixed capital formation, changes in inventories, exports of goods and services, and imports of goods and services.*
 4. *Growth rate of Gross Domestic Product is derived from GDP at constant market prices. It is obtained by subtracting the value of GDP year n with the value of GDP year n-1, divided by the value of GDP year n-1 then multiplied by 100 percent. The growth rate of GDP explains the income growth during the given period.*

ULASAN**DESCRIPTION**

- | | |
|--|--|
| <p>1. PDRB atas dasar harga berlaku Kabupaten Merangin pada tahun 2022 mengalami kenaikan dibanding tahun 2021. Pada tahun 2022, PDRB Kabupaten Merangin mencapai 20.284,06 miliar rupiah, sedangkan pada tahun 2021 hanya mencapai 17.837,62 miliar rupiah.</p> | <p>1. <i>GRDP at the current prices of Merangin Regency in 2022 has increased compared to 2021. In 2022, Merangin Regency's GRDP reached 20,284.06 billion rupiah, while in 2021 it only reached 17,837.62 billion rupiah.</i></p> |
| <p>2. Terjadi kenaikan laju pertumbuhan PDRB sebesar 5,72 persen pada tahun 2022. Dimana sebelumnya tahun 2021, laju pertumbuhan PDRB berada pada angka 5,24 persen.</p> | <p>2. <i>There was an increase in the GRDP growth rate of 5.72 percent in 2022. Where previously in 2021, the GDP growth rate was 5.24 percent.</i></p> |

Gambar 12.1
Figures

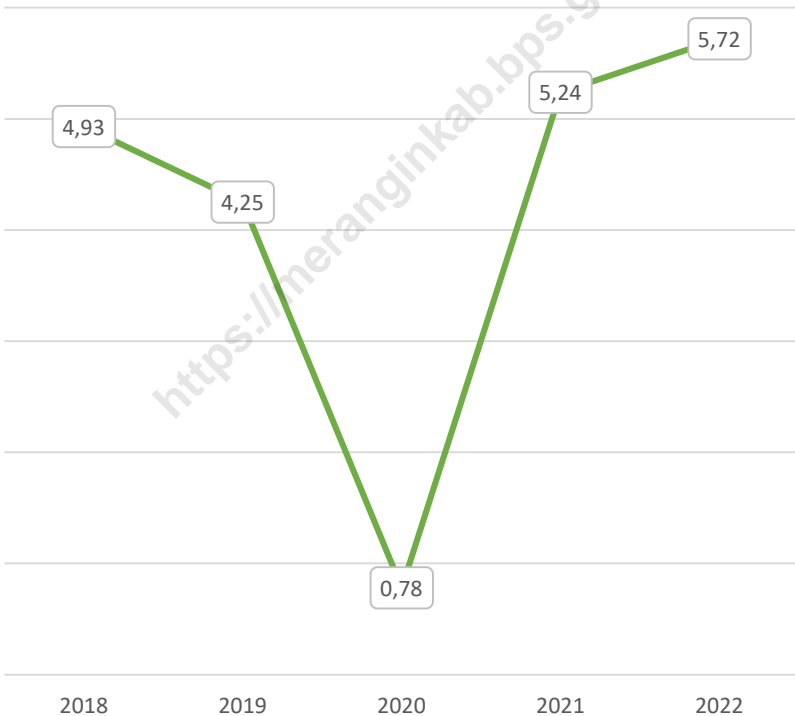
Produk Domestik Regional Bruto Atas Dasar Harga Berlaku (miliar rupiah), 2018–2022
Gross Regional Domestic Product at Current Market Prices (billion rupiahs), 2018–2022



Sumber/Source : BPS, berbagai sensus, survei dan sumber lain/BPS-Statistics Indonesia, various census, survey, and other sources

Gambar 12.2
Figures

Laju Pertumbuhan Produk Domestik Regional Bruto Atas Dasar Harga Konstan 2010 Menurut Lapangan Usaha di Kabupaten Merangin (persen), 2018–2022
Growth Rate of Gross Regional Domestic Product at 2010 Constant Market Prices by Industry in Merangin Regency (percent), 2018–2022



Sumber/Source : BPS, berbagai sensus, survei dan sumber lain/BPS-Statistics Indonesia, various census, survey, and other sources

12.1 PRODUK DOMESTIK REGIONAL BRUTO PROVINSI PROVINCIAL GROSS REGIONAL DOMESTIC PRODUCT

Tabel 12.1. **Produk Domestik Regional Bruto Atas Dasar Harga Berlaku Menurut Lapangan Usaha di Kabupaten Merangin (miliar rupiah), 2018–2022**
Gross Regional Domestic Product at Current Market Prices by Industry in Merangin Regency (billion rupiahs), 2018–2022

Lapangan Usaha/ <i>Industry</i>	2018	2019	2020	2021*	2022**
(1)	(2)	(3)	(4)	(5)	(6)
A Pertanian, Kehutanan, dan Perikanan/ <i>Agriculture, Forestry, and Fishing</i>	6 854,64	7 142,13	7 376,02	8 803,38	10 249,71
B Pertambangan dan Pengalihan/ <i>Mining and Quarrying</i>	335,21	363,85	407,66	453,68	531,98
C Industri Pengolahan/ <i>Manufacturing</i>	1 007,57	1 072,37	1 158,31	1 351,66	1 573,61
D Pengadaan Listrik dan Gas/ <i>Electricity and Gas</i>	10,03	10,90	11,52	12,18	13,28
E Pengadaan Air; Pengelolaan Sampah, Limbah, dan Daur Ulang/ <i>Water Supply; Sewerage, Waste Management, and Remediation Activities</i>	26,11	27,41	29,63	31,39	33,45
F Konstruksi/ <i>Construction</i>	999,60	1 069,70	1 067,60	1 182,35	1 225,45
G Perdagangan Besar dan Eceran; Reparasi Mobil dan Sepeda Motor/ <i>Wholesale and Retail Trade; Repair of Motor Vehicles and Motorcycles</i>	1 923,61	2 062,59	2 040,65	2 202,03	2 574,55
H Transportasi dan Pergudangan/ <i>Transportation and Storage</i>	258,52	271,77	252,36	283,22	347,33
I Penyediaan Akomodasi dan Makan Minum/ <i>Accommodation and Food Service Activities</i>	315,37	336,00	312,06	332,89	360,10
J Informasi dan Komunikasi/ <i>Information and Communication</i>	647,51	695,55	745,74	775,45	820,36

Lanjutan Tabel/*Continued Table* 12.1

Lapangan Usaha/ <i>Industry</i>		2018	2019	2020	2021*	2022**
(1)		(2)	(3)	(4)	(5)	(6)
K	Jasa Keuangan dan Asuransi/ <i>Financial and Insurance Activities</i>	213,49	226,00	236,79	262,47	280,43
L	Real Estate/ <i>Real Estate Activities</i>	311,14	340,71	340,73	362,17	407,51
M,N	Jasa Perusahaan/ <i>Business Activities</i>	19,71	21,09	20,57	21,86	27,20
O	Administrasi Pemerintahan, Pertahanan, dan Jaminan Sosial Wajib/ <i>Public Administration and Defence; Compulsory Social Security</i>	670,57	723,15	712,10	719,09	717,61
P	Jasa Pendidikan/ <i>Education</i>	484,16	517,13	536,96	568,94	617,38
Q	Jasa Kesehatan dan Kegiatan Sosial/ <i>Human Health and Social Work Activities</i>	191,49	212,18	231,81	276,05	280,64
R,S,T,U	Jasa Lainnya/ <i>Other Services Activities</i>	184,00	195,53	190,36	198,81	223,50
Produk Domestik Bruto /Gross Domestic Product		14 452,75	15 288,07	15 670,88	17 837,62	20 284,06

Catatan/*Note*: Perbedaan antara jumlah PDRB 34 Provinsi dan PDB Indonesia antara lain disebabkan oleh diskrepansi statistik/ *The difference between the total of GRDP of 34 Provinces and the GDP of Indonesia due to the statistical discrepancies*

*) Angka Sementara

**) Angka Sangat Sementara

Sumber/*Source*: BPS, berbagai sensus, survei dan sumber lain/*BPS-Statistics Indonesia, various census, survey, and other sources*

Tabel
Table 12.2

Produk Domestik Regional Bruto Atas Dasar Harga Konstan 2010 Menurut Lapangan Usaha di Kabupaten Merangin (miliar rupiah), 2018–2022
Gross Regional Domestic Product at 2010 Constant Market Prices by Industry in Merangin Regency (billion rupiahs), 2018–2022

Lapangan Usaha/Industry	2018	2019	2020	2021*	2022**
(1)	(2)	(3)	(4)	(5)	(6)
A Pertanian, Kehutanan, dan Perikanan/ <i>Agriculture, Forestry, and Fishing</i>	4 609,02	4 753,79	4 836,48	5 071,17	5 407,60
B Pertambangan dan Penggalian/ <i>Mining and Quarrying</i>	210,11	217,06	222,34	247,33	272,41
C Industri Pengolahan/ <i>Manufacturing</i>	720,20	765,10	758,38	802,95	838,23
D Pengadaan Listrik dan Gas/ <i>Electricity and Gas</i>	5,52	5,82	6,12	6,44	6,84
E Pengadaan Air; Pengelolaan Sampah, Limbah, dan Daur Ulang/ <i>Water Supply; Sewerage, Waste Management, and Remediation Activities</i>	16,91	17,21	18,01	19,09	19,77
F Konstruksi/ <i>Construction</i>	679,64	712,07	716,70	767,66	761,60
G Perdagangan Besar dan Eceran; Reparasi Mobil dan Sepeda Motor/ <i>Wholesale and Retail Trade; Repair of Motor Vehicles and Motorcycles</i>	1 059,13	1 126,07	1 090,45	1 151,82	1 238,56
H Transportasi dan Pergudangan/ <i>Transportation and Storage</i>	181,63	189,99	185,34	201,00	224,89
I Penyediaan Akomodasi dan Makan Minum/ <i>Accommodation and Food Service Activities</i>	194,17	205,19	193,96	204,82	216,94
J Informasi dan Komunikasi/ <i>Information and Communication</i>	423,94	449,82	484,59	497,58	532,74

Lanjutan Tabel/*Continued Table* 12.2

Lapangan Usaha/ <i>Industry</i>		2018	2019	2020	2021*	2022**
(1)		(2)	(3)	(4)	(5)	(6)
K	Jasa Keuangan dan Asuransi/ <i>Financial and Insurance Activities</i>	140,37	143,75	150,71	159,41	158,61
L	Real Estat/ <i>Real Estate Activities</i>	203,27	217,33	216,09	226,55	241,41
M,N	Jasa Perusahaan/ <i>Business Activities</i>	13,10	13,61	12,97	13,35	14,79
O	Administrasi Pemerintahan, Pertahanan, dan Jaminan Sosial Wajib/ <i>Public Administration and Defence; Compulsory Social Security</i>	335,60	344,47	331,48	334,00	333,26
P	Jasa Pendidikan/ <i>Education</i>	327,69	340,93	350,89	361,34	379,18
Q	Jasa Kesehatan dan Kegiatan Sosial/ <i>Human Health and Social Work Activities</i>	127,62	137,16	145,89	167,46	166,99
R,S,T,U	Jasa Lainnya/ <i>Other Services Activities</i>	140,33	148,10	143,24	148,52	159,99
Produk Domestik Bruto /Gross Domestic Product		9 388,24	9 787,46	9 863,65	10 380,46	10 973,80

Catatan/*Note*: Perbedaan antara jumlah PDRB 34 Provinsi dan PDB Indonesia antara lain disebabkan oleh diskrepansi statistik/ *The difference between the total of GRDP of 34 Provinces and the GDP of Indonesia due to the statistical discrepancies*

*) Angka Sementara

**) Angka Sangat Sementara

Sumber/*Source*: BPS, berbagai sensus, survei dan sumber lain/*BPS-Statistics Indonesia, various census, survey, and other sources*

Tabel
Table 12.3

Distribusi Persentase Produk Domestik Regional Bruto Atas Dasar Harga Berlaku Menurut Lapangan Usaha di Kabupaten Merangin, 2018–2022
Percentage Distribution of Gross Regional Domestic Product at Current Market Prices by Industry in Merangin Regency, 2018–2022

Lapangan Usaha/Industry	2018	2019	2020	2021*	2022**
(1)	(2)	(3)	(4)	(5)	(6)
A Pertanian, Kehutanan, dan Perikanan/ <i>Agriculture, Forestry, and Fishing</i>	47,43	46,72	47,07	49,35	50,53
B Pertambangan dan Penggalian/ <i>Mining and Quarrying</i>	2,32	2,38	2,60	2,54	2,62
C Industri Pengolahan/ <i>Manufacturing</i>	6,97	7,01	7,39	7,58	7,76
D Pengadaan Listrik dan Gas/ <i>Electricity and Gas</i>	0,07	0,07	0,07	0,07	0,07
E Pengadaan Air; Pengelolaan Sampah, Limbah, dan Daur Ulang/ <i>Water Supply; Sewerage, Waste Management, and Remediation Activities</i>	0,18	0,18	0,19	0,18	0,16
F Konstruksi/ <i>Construction</i>	6,92	7,00	6,81	6,63	6,04
G Perdagangan Besar dan Eceran; Reparasi Mobil dan Sepeda Motor/ <i>Wholesale and Retail Trade; Repair of Motor Vehicles and Motorcycles</i>	13,31	13,49	13,02	12,34	12,69
H Transportasi dan Pergudangan/ <i>Transportation and Storage</i>	1,79	1,78	1,61	1,59	1,71
I Penyediaan Akomodasi dan Makan Minum/ <i>Accommodation and Food Service Activities</i>	2,18	2,20	1,99	1,87	1,78
J Informasi dan Komunikasi/ <i>Information and Communication</i>	4,48	4,55	4,76	4,35	4,04
K Jasa Keuangan dan Asuransi/ <i>Financial and Insurance Activities</i>	1,48	1,48	1,51	1,47	1,38

Lanjutan Tabel/*Continued Table* 12.3

Lapangan Usaha/ <i>Industry</i>		2018	2019	2020	2021*	2022**
(1)		(2)	(3)	(4)	(5)	(6)
L	Real Estat/ <i>Real Estate Activities</i>	2,15	2,23	2,17	2,03	2,01
M,N	Jasa Perusahaan/ <i>Business Activities</i>	0,14	0,14	0,13	0,12	0,13
O	Administrasi Pemerintahan, Pertahanan, dan Jaminan Sosial Wajib/ <i>Public Administration and Defence; Compulsory Social Security</i>	4,64	4,73	4,54	4,03	3,54
P	Jasa Pendidikan/ <i>Education</i>	3,35	3,38	3,43	3,19	3,04
Q	Jasa Kesehatan dan Kegiatan Sosial/ <i>Human Health and Social Work Activities</i>	1,32	1,39	1,48	1,55	1,38
R,S,T,U	Jasa Lainnya/ <i>Other Services Activities</i>	1,27	1,28	1,21	1,11	1,10
Produk Domestik Bruto <i>/Gross Domestic Product</i>		100,00	100,00	100,00	100,00	100,00

Catatan/*Note*: *) Angka Sementara

**) Angka Sangat Sementara

Sumber/*Source*: BPS, berbagai sensus, survei dan sumber lain/*BPS-Statistics Indonesia, various census, survey, and other sources*

Tabel
Table 12.4

Laju Pertumbuhan Produk Domestik Regional Bruto Atas Dasar Harga Konstan 2010 Menurut Lapangan Usaha di Kabupaten Merangin (persen), 2018–2022
Growth Rate of Gross Regional Domestic Product at 2010 Constant Market Prices by Industry in Merangin Regency (percent), 2018–2022

Lapangan Usaha/Industry		2018	2019	2020	2021*	2022**
(1)		(2)	(3)	(4)	(5)	(6)
A	Pertanian, Kehutanan, dan Perikanan/ <i>Agriculture, Forestry, and Fishing</i>	5,00	3,14	1,74	4,85	6,63
B	Pertambangan dan Penggalian/ <i>Mining and Quarrying</i>	2,93	3,31	2,43	11,24	10,14
C	Industri Pengolahan/ <i>Manufacturing</i>	3,60	6,23	-0,88	5,88	4,39
D	Pengadaan Listrik dan Gas/ <i>Electricity and Gas</i>	5,50	5,41	5,16	5,20	6,34
E	Pengadaan Air; Pengelolaan Sampah, Limbah, dan Daur Ulang/ <i>Water Supply; Sewerage, Waste Management, and Remediation Activities</i>	4,04	1,80	4,67	5,95	3,60
F	Konstruksi/ <i>Construction</i>	4,78	4,77	0,65	7,11	-0,79
G	Perdagangan Besar dan Eceran; Reparasi Mobil dan Sepeda Motor/ <i>Wholesale and Retail Trade; Repair of Motor Vehicles and Motorcycles</i>	7,39	6,32	-3,16	5,63	7,53
H	Transportasi dan Pergudangan/ <i>Transportation and Storage</i>	5,24	4,60	-2,45	8,45	11,89
I	Penyediaan Akomodasi dan Makan Minum/ <i>Accommodation and Food Service Activities</i>	5,95	5,68	-5,47	5,60	5,92
J	Informasi dan Komunikasi/ <i>Information and Communication</i>	5,97	6,10	7,73	2,68	7,07

Lanjutan Tabel/*Continued Table* 12.4

Lapangan Usaha/ <i>Industry</i>		2018	2019	2020	2021*	2022**
(1)		(2)	(3)	(4)	(5)	(6)
K	Jasa Keuangan dan Asuransi/ <i>Financial and Insurance Activities</i>	1,78	2,41	4,84	5,77	-0,50
L	Real Estat/ <i>Real Estate Activities</i>	3,85	6,91	-0,57	4,84	6,56
M,N	Jasa Perusahaan/ <i>Business Activities</i>	5,33	3,96	-4,72	2,88	10,81
O	Administrasi Pemerintahan, Pertahanan, dan Jaminan Sosial Wajib/ <i>Public Administration and Defence; Compulsory Social Security</i>	3,19	2,64	-3,77	0,76	-0,22
P	Jasa Pendidikan/ <i>Education</i>	2,09	4,04	2,92	2,98	4,93
Q	Jasa Kesehatan dan Kegiatan Sosial/ <i>Human Health and Social Work Activities</i>	5,83	7,47	6,37	14,78	-0,28
R,S,T,U	Jasa Lainnya/ <i>Other Services Activities</i>	5,34	5,54	-3,28	3,68	7,72
Produk Domestik Bruto /Gross Domestic Product		4,93	4,25	0,78	5,24	5,72

Catatan/*Note*: *) Angka Sementara

**) Angka Sangat Sementara

Sumber/*Source*: BPS, berbagai sensus, survei dan sumber lain/*BPS-Statistics Indonesia, various census, survey, and other sources*

Tabel
Table 12.5

Produk Domestik Regional Bruto Atas Dasar Harga Berlaku Menurut Jenis Pengeluaran di Kabupaten Merangin (miliar rupiah), 2018–2022
Gross Regional Domestic Product at Current Market Prices by Type of Expenditure in Merangin Regency (billion rupiahs), 2018–2022

Jenis Pengeluaran Type of Expenditure	2018	2019	2020	2021*	2022**
(1)	(2)	(3)	(4)	(5)	(6)
Pengeluaran Konsumsi Rumah Tangga <i>Household Consumption Expenditure</i>	8 787,50	9 503,65	9 677,64	10 323,65	11 523,91
Pengeluaran Konsumsi LNPR <i>NPISH Consumption Expenditure</i>	51,0	57,46	57,74	59,05	64,86
Pengeluaran Konsumsi Pemerintah <i>Government Consumption Expenditure</i>	1 128,99	1 222,13	1 208,82	1 237,64	1 269,89
Pembentukan Modal Tetap Bruto <i>Gross Fixed Capital Formation</i>	3 549,04	3 786,14	3 795,82	4 118,43	4 369,63
Perubahan Inventori <i>Changes in Inventories</i>	65,23	35,35	51,90	79,41	66,23
Net Ekspor Barang dan Jasa <i>Net Export of Goods and Services</i>	870,99	683,35	878,96	2 019,43	2 989,55
Produk Domestik Bruto Gross Domestic Product	14 452,75	15 288,07	15 670,88	17 837,62	20 284,06

Catatan/Note: *) Angka Sementara

**) Angka Sangat Sementara

Sumber/Source: BPS, berbagai sensus, survei dan sumber lain/BPS-Statistics Indonesia, various census, survey, and other sources

Tabel
Table 12.6**Produk Domestik Regional Bruto Atas Dasar Harga
Konstan 2010 Menurut Jenis Pengeluaran (miliar rupiah),
2018–2022**
**Gross Regional Domestic Product at 2010 Constant Market
Prices by Type of Expenditure (billion rupiahs), 2018–2022**

Jenis Pengeluaran Type of Expenditure	2018	2019	2020	2021*	2022**
(1)	(2)	(3)	(4)	(5)	(6)
Pengeluaran Konsumsi Rumah Tangga <i>Household Consumption Expenditure</i>	5 915,23	6 159,07	6 177,53	6 457,61	6 783,69
Pengeluaran Konsumsi LNPRT <i>NPISH Consumption Expenditure</i>	34,42	36,76	36,48	36,92	38,88
Pengeluaran Konsumsi Pemerintah <i>Government Consumption Expenditure</i>	720,52	780,50	744,13	752,53	764,12
Pembentukan Modal Tetap Bruto <i>Gross Fixed Capital Formation</i>	2 479,88	2 566,39	2 552,78	2 698,68	2 747,70
Perubahan Inventori <i>Changes in Inventories</i>	42,35	30,31	29,45	43,95	34,97
Net Ekspor Barang dan Jasa <i>Net Export of Goods and Services</i>	195,85	214,45	323,28	390,76	604,43
Produk Domestik Bruto Gross Domestic Product	9 388,24	9 787,46	9 863,65	10 380,46	10 973,80

Catatan/Note: *) Angka Sementara

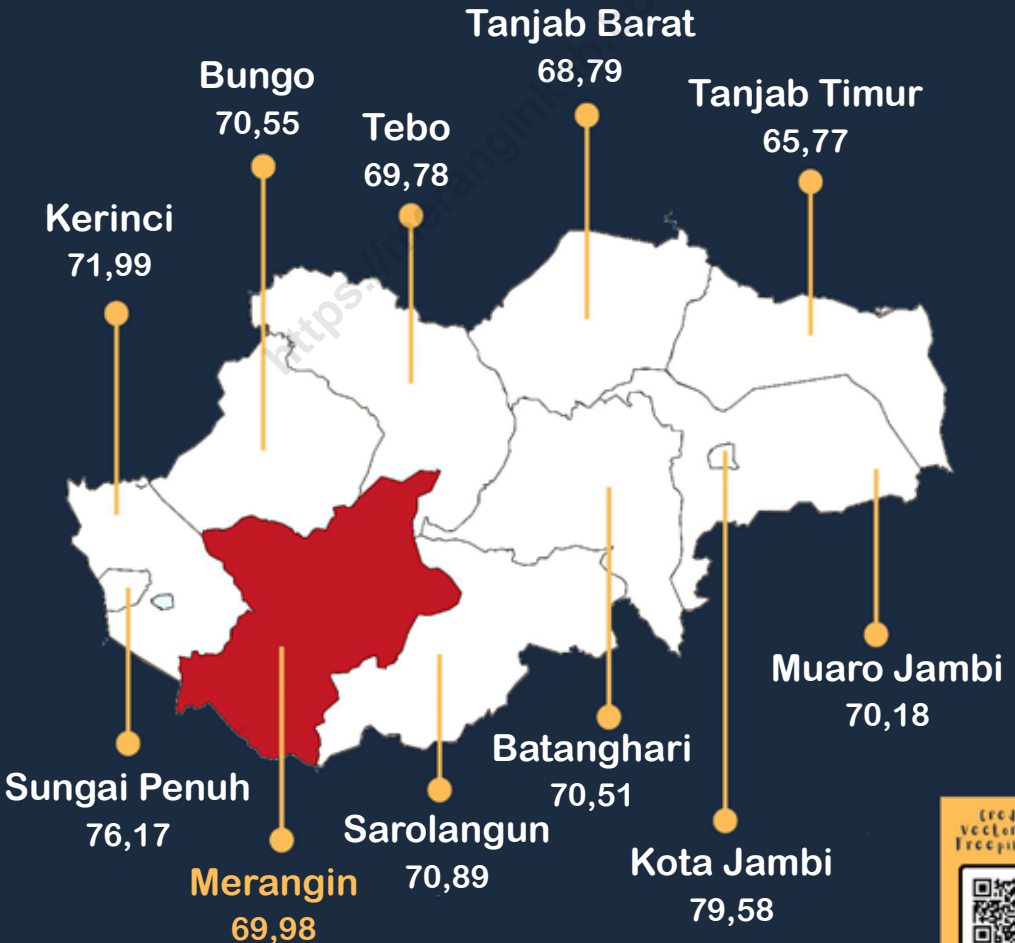
**) Angka Sangat Sementara

Sumber/Source: BPS, berbagai sensus, survei dan sumber lain/BPS-Statistics Indonesia, various census, survey, and other sources

13

PERBANDINGAN ANTAR KABUPATEN/KOTA
REGENCY/MUNICIPAL COMPARISON

IPM Kab/Kota Provinsi Jambi



credit
vector by
Freepress.com



SCAN ME

PENJELASAN TEKNIS

1. Pencatatan penduduk menggunakan konsep usual residence, yaitu konsep di mana penduduk biasa bertempat tinggal. Bagi penduduk yang bertempat tinggal tetap dicacah di mana mereka biasa tinggal, sedangkan untuk penduduk yang tidak bertempat tinggal tetap dicacah di tempat di mana mereka ditemukan petugas sensus pada malam 'Hari Sensus'. Untuk tahun yang tidak dilaksanakan sensus penduduk, data kependudukan diperoleh dari hasil proyeksi penduduk. Proyeksi penduduk merupakan suatu perhitungan ilmiah yang didasarkan pada asumsi dari komponen-komponen perubahan penduduk, yaitu kelahiran, kematian, dan migrasi.
2. Laju pertumbuhan Produk Domestik Bruto diperoleh dari perhitungan PDB atas dasar harga konstan. Diperoleh dengan cara mengurangi nilai PDB pada tahun ke-n terhadap nilai pada tahun ke n-1 (tahun sebelumnya), dibagi dengan nilai pada tahun ke n-1, dikalikan dengan 100 persen. Laju pertumbuhan menunjukkan perkembangan agregat pendapatan dari satu waktu tertentu terhadap waktu sebelumnya.
3. Untuk mengukur kemiskinan, BPS menggunakan konsep

TECHNICAL NOTES

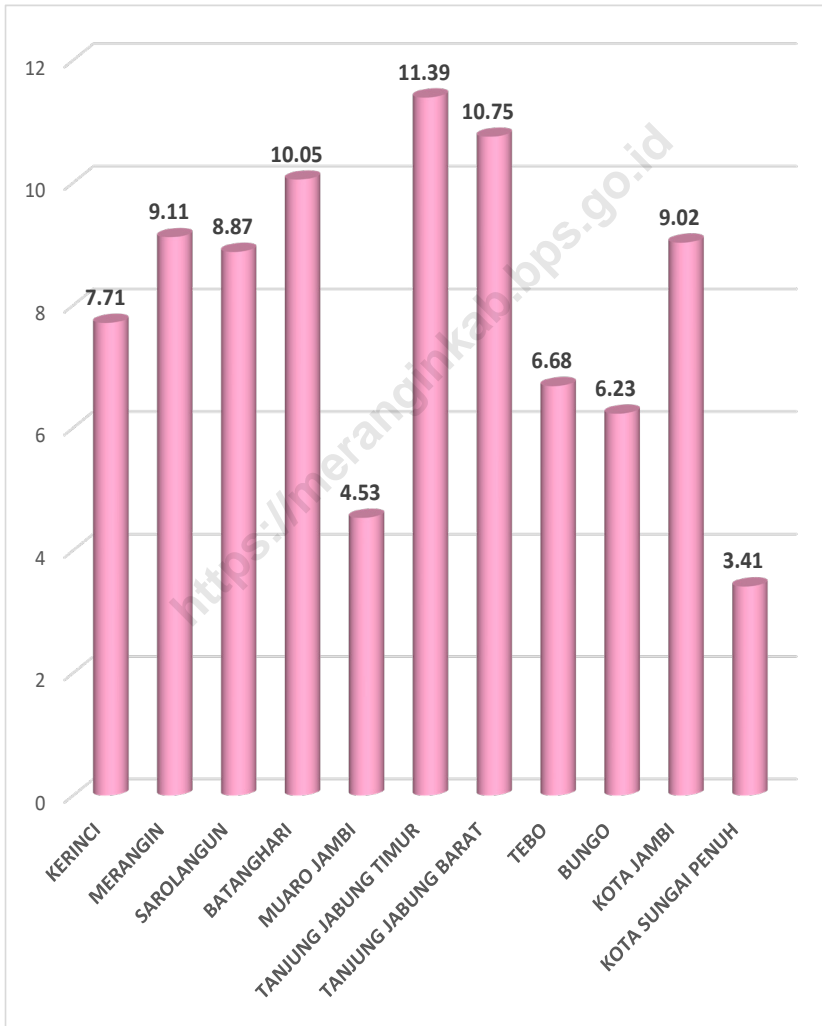
1. Enumeration of the population uses the concept of "usual residence", which is the concept of "places where people usually live". De jure was applied to the permanent residents, while de facto was applied to non-permanent residents. The permanent residents were enumerated in place where they normally live, the non-permanent residents were enumerated where they were found by the enumerators, on the night of 'Census Date'. The non permanent residents include homeless people, ship crew, boat people, remote area community, and internally displaced persons. Those who had permanent residence and had been travelling away from their home for six months or more were not enumerated in their permanent place, but in the place where they were during the census. For the periods where the population census is not conducted, population projection is done to estimate population during those years. The population projection is an estimate based on the demographic components, such as birth, death, and migration.
2. Growth rate of Gross Domestic Product is derived from GDP at constant market prices. It is obtained by subtracting the value of GDP year n with the value of GDP

- kemampuan memenuhi kebutuhan dasar (basic needs approach). Dengan pendekatan ini, kemiskinan dipandang sebagai ketidakmampuan dari sisi ekonomi untuk memenuhi kebutuhan dasar makanan dan bukan makanan yang diukur dari sisi pengeluaran. Metode yang digunakan adalah menghitung Garis Kemiskinan (GK), yang terdiri dari dua komponen yaitu Garis Kemiskinan Makanan (GKM) dan Garis Kemiskinan Non-Makanan (GKNM). Penghitungan Garis Kemiskinan dilakukan secara terpisah untuk daerah perkotaan dan perdesaan.
4. Penduduk miskin adalah penduduk yang memiliki rata-rata pengeluaran per kapita per bulan di bawah Garis Kemiskinan.
 5. Garis Kemiskinan Makanan (GKM) merupakan nilai pengeluaran kebutuhan minimum makanan yang disetarakan dengan 2.100 kkalori per kapita per hari. Garis Kemiskinan Non-Makanan (GKNM) adalah kebutuhan minimum untuk perumahan, sandang, pendidikan, kesehatan, dan kebutuhan dasar lainnya.
 6. Indeks Pembangunan Manusia (IPM) menjelaskan bagaimana penduduk dapat mengakses hasil pembangunan dalam memperoleh pendapatan, kesehatan, pendidikan dan sebagainya.
- year n-1, divided by the value of GDP year n-1 then multiplied by 100 percent. The growth rate of GDP explains the income growth during the given period.*
3. To measure poverty, BPS-Statistics Indonesia has used the concept of basic needs approach. Therefore, poverty is viewed as economic inability to fulfill food and non-food basic needs which are measured by consumption/expenditure. The method used is calculating poverty line, which consists of two components that are Food Poverty Line (FPL) and Non-Food Poverty Line (NFPL). The poverty line was calculated separately for urban and rural areas.
 4. A person whose expenditure per capita per month is below the poverty line is considered to be poor.
 5. The Food Poverty Line refers to the daily minimum requirement of 2,100 kcal per capita per day. The Non-Food Poverty Line refers to the minimum requirement for household necessities for clothing, education, health, and other basic individual needs.
 6. The Human Development Index (HDI) explains how people can access development results in obtaining income, health, education and so forth.

ULASAN**DESCRIPTION**

- | | |
|--|--|
| <p>1. Kabupaten/Kota dengan penduduk terbanyak di Provinsi Jambi pada tahun 2022 adalah Kota Jambi dengan penduduk sebanyak 619,6 ribu jiwa, disusul oleh Kabupaten Muaro Jambi sebanyak 412,8 ribu jiwa dan Kabupaten Bungo sebanyak 373,3 ribu jiwa. Kabupaten Merangin menempati urutan ke-4 untuk kabupaten/kota dengan jumlah penduduk terbanyak yakni 357,6 ribu jiwa.</p> <p>2. Penduduk di Provinsi Jambi yang masuk dalam kategori miskin berjumlah 279.37 ribu jiwa. Pada tahun 2022, terdapat 34,14 ribu jiwa penduduk Kabupaten Merangin yang termasuk dalam kategori tersebut. Jumlah ini mengalami penurunan dari tahun 2021, dimana penduduk yang termasuk dalam kategori miskin berjumlah 35,44 ribu jiwa.</p> | <p>1. <i>The regency/city with the most population in Jambi Province in 2022 is Jambi City with a population of 619.6 thousand people, followed by Muaro Jambi Regency with 412.8 thousand people and Bungo Regency with 373.3 thousand inhabitants. Merangin Regency ranks 4th for the regency/city with the largest population of 357.6 thousand people.</i></p> <p>2. <i>The population in Jambi Province who fall into the category of poor is 279.37 thousand people. In 2022, there are 34.14 thousand residents of Merangin Regency who fall into this category. This number has decreased from 2021, where the population included in the poor category totaled 35.44 thousand people.</i></p> |
|--|--|

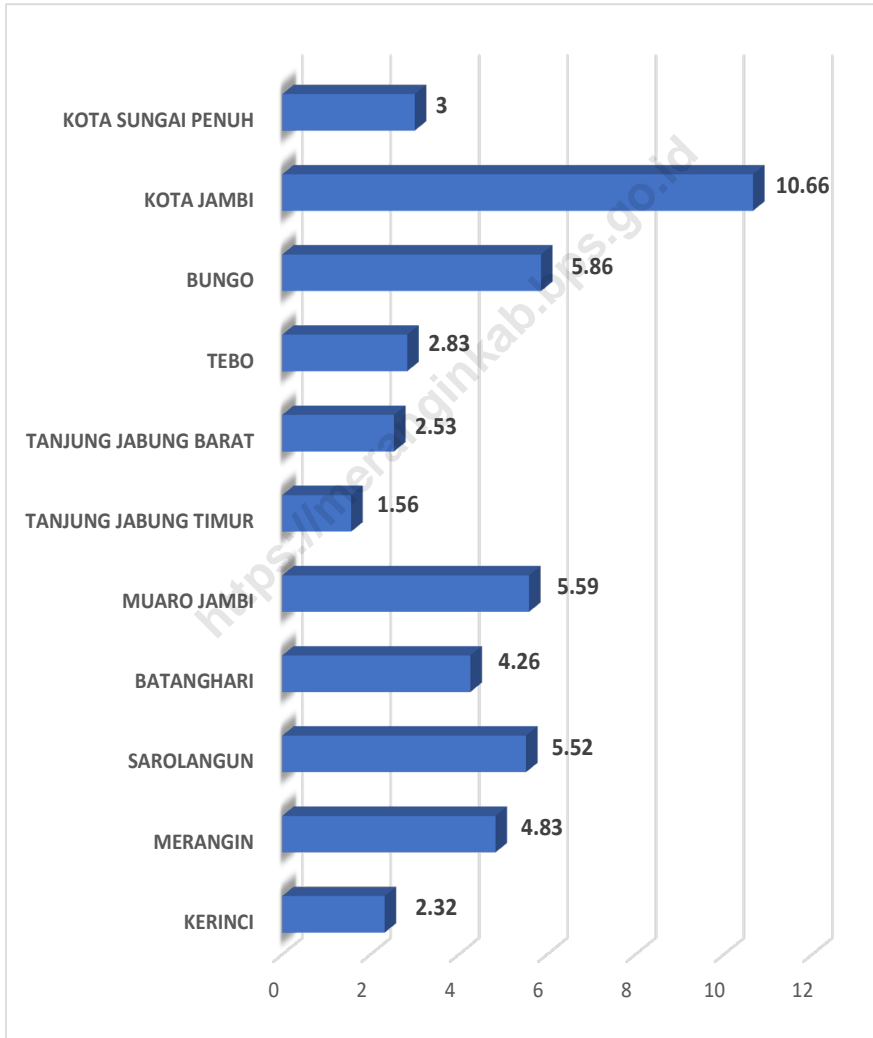
Gambar 13.1 **Persentase Penduduk Miskin Menurut Kabupaten/Kota di Provinsi Jambi, 2021**
Figures **Percentage of Poor Population by Regency/Municipality in Jambi Province, 2021**



Sumber/Source : PS, Survei Sosial Ekonomi Nasional/BPS-Statistics Indonesia, National Socioeconomic Survey

Gambar 13.2
Figures

Tingkat Pengangguran Terbuka (TPT) Menurut Kabupaten/Kota di Provinsi Jambi, 2021
Unemployment Rate (UR) by Regency/Municipality in Jambi Province, 2021



Sumber/Source : BPS, Survei Angkatan Kerja Nasional (Sakernas) Agustus/BPS-Statistics Indonesia, August National Labor Force Survey

Tabel 13.1 **Jumlah Penduduk Menurut Kabupaten/Kota di Provinsi Jambi (ribu), 2018–2022**
Table 13.1 **Population by Regency/Municipality in Jambi Province (thousand), 2018–2022**

Kabupaten/Kota Regency/Municipality	2018	2019	2020 ¹	2021	2022 ²
(1)	(2)	(3)	(4)	(5)	(6)
KERINCI	237,79	238,68	250,26	251,9	253,9
MERANGIN	383,48	388,93	354,05	355,7	357,6
SAROLANGUN	295,98	301,91	290,05	293,6	298,1
BATANGHARI	269,97	272,88	301,70	306,7	313,2
MUARO JAMBI	432,30	443,36	402,02	406,8	412,8
TANJUNG JABUNG TIMUR	218,41	219,98	229,81	231,8	234,2
TANJUNG JABUNG BARAT	328,34	333,93	317,50	320,6	324,5
TEBO	348,76	354,48	337,67	340,9	344,8
BUNGO	367,18	374,77	362,36	367,2	373,3
KOTA JAMBI	598,10	604,74	606,20	612,1	619,6
KOTA SUNGAI PENUH	89,94	90,91	96,61	97,8	99,2
PROVINSI JAMBI	3 570,27	3 624,58	3 548,23	3 585,1	3 631,1

Catatan/Note: ¹Hasil SP2020 (September)/The result of the 2021 Population Census (September)

²Proyeksi Penduduk Interim tahun 2020 - 2023 (Pertengahan tahun/Juni)

Sumber/Source: Hasil proyeksi penduduk Indonesia 2010–2035 (pertengahan tahun/Juni)/The result of Indonesia population prjection 2010–2035 (mid year/June)

Tabel
Table 13.2

Laju Pertumbuhan Produk Domestik Regional Bruto Atas Dasar Harga Konstan 2010 Menurut Kabupaten/Kota di Provinsi Jambi (persen), 2018–2022
Rate of Growth of Gross Regional Domestic Products at Constant 2010 Prices by Regency/Municipality in Jambi Province (percent), 2018–2022

Kabupaten/Kota Regency/Municipality	2018	2019	2020	2021 ^x	2022 ^{xx}
(1)	(2)	(3)	(4)	(5)	(6)
KERINCI	4,93	4,23	3,81	3,89	4,43
MERANGIN	4,93	4,25	0,78	5,24	5,72
SAROLANGUN	4,80	4,26	-0,25	6,61	6,73
BATANGHARI	4,83	5,07	-0,43	4,85	12,27
MUARO JAMBI	5,01	4,79	0,35	4,06	7,97
TANJUNG JABUNG TIMUR	2,94	4,21	-3,44	0,14	0,57
TANJUNG JABUNG BARAT	6,77	5,01	-0,29	1,36	2,56
TEBO	4,98	4,76	-0,03	4,30	6,30
BUNGO	4,65	4,19	-0,48	4,99	4,73
KOTA JAMBI	5,30	4,73	-4,24	4,08	5,36
KOTA SUNGAI PENUH	4,88	5,01	-0,16	3,67	4,45
PROVINSI JAMBI	4,69	4,37	-0,51	3,69	5,13

Catatan/Note: ...

Sumber/Source: BPS/ BPS-Statistics Indonesia

Tabel 13.3 Jumlah Penduduk Miskin Menurut Kabupaten/Kota di Provinsi Jambi (ribu), 2018–2022
Number of Poor Population by Regency/Municipality in Jambi Province (thousand), 2018–2022

Kabupaten/Kota Regency/Municipality	2018	2019	2020	2021	2022
(1)	(2)	(3)	(4)	(5)	(6)
KERINCI	16,79	17,00	17,48	18,45	18,20
MERANGIN	33,95	32,88	33,92	35,44	34,14
SAROLANGUN	25,7	25,39	25,79	27,06	26,23
BATANGHARI	27,55	26,53	26,54	27,24	26,24
MUARO JAMBI	17,38	16,86	17,30	20,49	20,64
TANJUNG JABUNG TIMUR	26,99	25,35	24,23	24,42	23,42
TANJUNG JABUNG BARAT	36,28	35,12	34,78	36,1	33,95
TEBO	22,86	22,83	22,47	23,77	22,81
BUNGO	21,11	20,87	22,07	23,64	20,69
KOTA JAMBI	50,61	48,95	50,44	54,23	50,40
KOTA SUNGAI PENUH	2,48	2,55	2,78	3,03	2,64
PROVINSI JAMBI	281,69	274,32	277,80	293,86	279,37

Catatan/Note: ...

Sumber/Source: BPS, Survei Sosial Ekonomi Nasional/BPS-Statistics Indonesia, National Socioeconomic Survey

Tabel
Table 13.4

Persentase Penduduk Miskin Menurut Kabupaten/Kota di Provinsi Jambi, 2018–2022
Percentage of Poor Population by Regency/Municipality in Jambi Province, 2018–2022

Kabupaten/Kota Regency/Municipality	2018	2019	2020	2021	2022
(1)	(2)	(3)	(4)	(5)	(6)
KERINCI	7,07	7,13	7,30	7,71	...
MERANGIN	8,88	8,48	8,63	9,11	...
SAROLANGUN	8,73	8,45	8,42	8,87	...
BATANGHARI	10,23	9,75	9,65	10,05	...
MUARO JAMBI	4,05	3,83	3,83	4,53	...
TANJUNG JABUNG TIMUR	12,38	11,54	10,95	11,39	...
TANJUNG JABUNG BARAT	11,10	10,56	10,29	10,75	...
TEBO	6,58	6,47	6,26	6,68	...
BUNGO	5,78	5,60	5,80	6,23	...
KOTA JAMBI	8,49	8,12	8,27	9,02	...
KOTA SUNGAI PENUH	2,76	2,81	3,03	3,41	...
PROVINSI JAMBI	7,92	7,60	7,58	8,09	...

Catatan/Note: ...

Sumber/Source: BPS, Survei Sosial Ekonomi Nasional/BPS-Statistics Indonesia, National Socioeconomic Survey

Tabel
Table 13.5

**Indeks Pembangunan Manusia Menurut Kabupaten/Kota
di Provinsi Jambi, 2018–2022**
*Human Development Index by Regency/Municipality in
Jambi Province, 2018–2022*

Kabupaten/Kota Regency/Municipality	2018	2019	2020	2021	2022
(1)	(2)	(3)	(4)	(5)	(6)
KERINCI	70,59	70,95	71,21	71,45	71,99
MERANGIN	68,81	69,07	69,19	69,53	69,98
SAROLANGUN	69,41	69,72	69,86	70,25	70,89
BATANGHARI	69,33	69,67	69,84	70,11	70,51
MUARO JAMBI	68,34	69,01	69,18	69,55	70,18
TANJUNG JABUNG TIMUR	63,32	63,92	64,43	64,91	65,77
TANJUNG JABUNG BARAT	67,13	67,54	67,54	68,16	68,79
TEBO	68,67	69,02	69,14	69,35	69,78
BUNGO	69,42	69,86	69,92	70,15	70,55
KOTA JAMBI	77,41	78,26	78,37	79,12	79,58
KOTA SUNGAI PENUH	74,67	75,36	75,42	75,70	76,17
PROVINSI JAMBI	70,65	71,26	71,29	71,63	72,14

Catatan/Note: ...

Sumber/Source: ipm.bps.go.id

Tabel
Table 13.6**Tingkat Pengangguran Terbuka (TPT) Menurut Kabupaten/Kota di Provinsi Jambi, 2019–2022**
Unemployment Rate (UR) by Regency/Municipality in Jambi Province, 2019–2022

Kabupaten/Kota Regency/Municipality	2019	2020	2021	2022
(1)	(2)	(3)	(4)	(5)
KERINCI	2,75	2,43	2,32	...
MERANGIN	3,80	4,86	4,83	...
SAROLANGUN	4,24	5,71	5,52	...
BATANGHARI	4,70	4,42	4,26	...
MUARO JAMBI	5,29	5,43	5,59	...
TANJUNG JABUNG TIMUR	1,71	1,41	1,56	...
TANJUNG JABUNG BARAT	2,67	2,16	2,53	...
TEBO	2,99	2,95	2,83	...
BUNGO	3,93	5,94	5,86	...
KOTA JAMBI	6,72	10,49	10,66	...
KOTA SUNGAI PENUH	4,17	5,56	3,00	...
PROVINSI JAMBI	4,19	5,13	5,09	...

Catatan/Note: ...

Sumber/Source: BPS, Survei Angkatan Kerja Nasional (Sakernas) Agustus/BPS-Statistics Indonesia, August National Labor Force Survey

Tabel 13.7 **Tingkat Partisipasi Angkatan Kerja (TPAK) Menurut Kabupaten/Kota di Provinsi Jambi, 2019–2022**
Table 13.7 **Labor Force Participation Rate (LFPR) by Regency/ Municipality in Jambi Province, 2019–2022**

Kabupaten/Kota Regency/Municipality	2019	2020	2021	2022
(1)	(2)	(3)	(4)	(5)
KERINCI	66,11	69,55	70,90	...
MERANGIN	69,14	70,17	69,85	...
SAROLANGUN	65,36	68,58	64,86	...
BATANGHARI	60,63	67,02	68,81	...
MUARU JAMBI	59,39	61,63	62,78	...
TANJUNG JABUNG TIMUR	70,09	74,18	71,22	...
TANJUNG JABUNG BARAT	70,56	74,83	73,89	...
TEBO	70,54	71,13	70,65	...
BUNGO	64,22	64,89	63,58	...
KOTA JAMBI	66,84	64,12	63,12	...
KOTA SUNGAI PENUH	63,75	65,99	64,92	...
PROVINSI JAMBI	66,09	67,79	67,17	...

Catatan/Note: ...

Sumber/Source: BPS, Survei Angkatan Kerja Nasional (Sakernas) Agustus/BPS-Statistics Indonesia, August National Labor Force Survey

DATA

MENCERDASKAN BANGSA

— *Enlighten The Nation* —



**BADAN PUSAT STATISTIK
KABUPATEN MERANGIN
BPS-STATISTICS OF MERANGIN REGENCY**

Jl. P. Tumenggung, Bangko, Merangin 37311
Telp. (0746) 21088

Homepage: <http://meranginkab.bps.go.id> Email: bps1502@bps.go.id

ISSN 2715-3428



9 772715 342003