

KABUPATEN KERINCI DALAM ANGKA *KERINCI REGENCY IN FIGURES* **2023**



kerincikab.bps.go.id



**BADAN PUSAT STATISTIK
KABUPATEN KERINCI**

KABUPATEN KERINCI DALAM ANGKA *KERINCI REGENCY IN FIGURES* 2023

<https://kerincikab.bps.go.id>



**BADAN PUSAT STATISTIK
KABUPATEN KERINCI**

KABUPATEN KERINCI DALAM ANGKA
Kerinci Regency in Figures
2023

No. Publikasi/*Publication Number*: 15010.2303
Katalog /*Catalog*: 1102001.1501
Ukuran Buku/*Book Size*: 14,8 cm x 21 cm
Jumlah Halaman/*Number of Pages* : xxxv + 239 hal/*pages*
Naskah/*Manuscript*:
BPS Kabupaten Kerinci
BPS-Statistics of Kerinci Regency
Penyunting/*Editor*:
BPS Kabupaten Kerinci
BPS-Statistics of Kerinci Regency
Desain Kover/*Cover Design*:
BPS Kabupaten Kerinci
BPS-Statistics of Kerinci Regency
Ilustrasi Kover/*Cover Illustration*:
BPS Kabupaten Kerinci
Diterbitkan oleh/*Published by*:
©BPS Kabupaten Kerinci/*BPS-Statistics of Kerinci Regency*

Dilarang mengumumkan, mendistribusikan, mengomunikasikan, dan/atau mengandakan sebagian atau seluruh isi buku ini untuk tujuan komersil tanpa izin tertulis dari Badan Pusat Statistik.

Prohibited to announce, distribute, communicate, and/or copy part or all of this book for commercial purpose without permission from BPS-Statistics Indonesia.

TIM PENYUSUN/TEAM MEMBERS

Pengarah/Director

Ardiansyah, SST., M.E.

Penanggung Jawab/Persons in Charge

Ardiansyah, SST., M.E.

Penyunting/Editors

Roro Tenty, SST.

Pengolah Data dan Penulis Naskah/Data Processing and Authors

Rizka Wulandari, S.Tr.Stat.

Penata Letak/Layout Designers

Dynta Masyita Adiasa, S.Tr.Stat.

Info Grafis dan Gambar Kulit/Infographics and Cover Designers

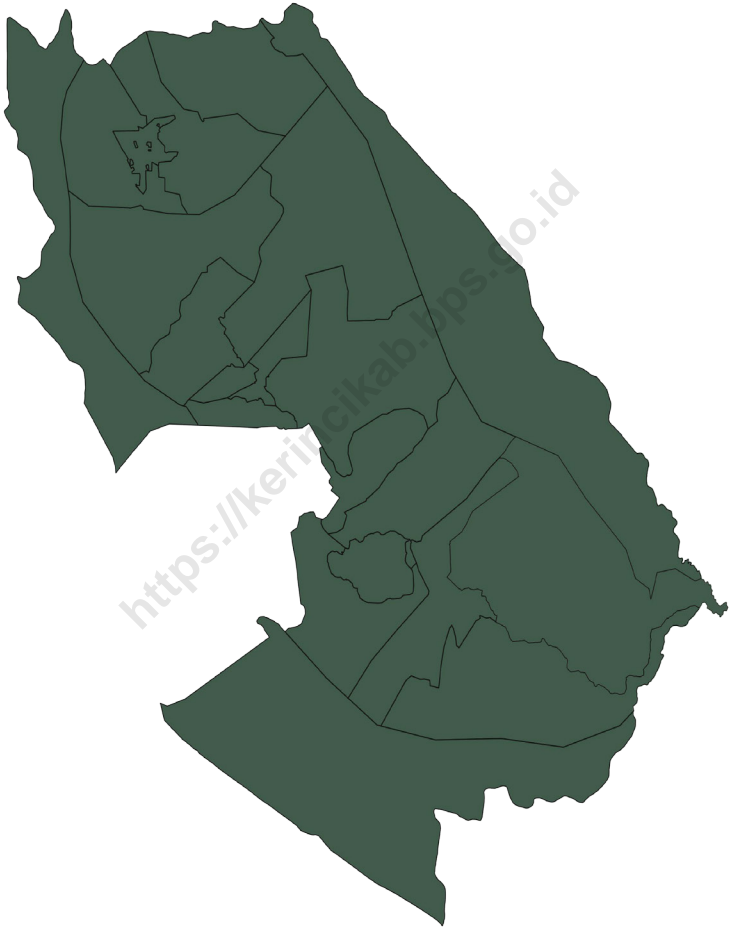
Dynta Masyita Adiasa, S.Tr.Stat.

Rizka Wulandari, S.Tr.Stat.

KONTRIBUTOR DATA/DATA CONTRIBUTOR

1. Kementerian Agama
2. Kementerian Pendidikan dan Kebudayaan
3. Badan Meteorologi Klimatologi dan Geofisika
4. Badan Pusat Statistik
5. Sekretariat Daerah Kabupaten Kerinci
6. Dinas Pendidikan Kabupaten Ketrinci
7. Badan Kesbangpol Kabupaten Kerinci
8. Dinas Kependudukan dan Catatan Sipil Kabupaten Kerinci
9. Dinas Kesehatan Kabupaten Kerinci
10. Dinas Perkebunan dan Peternakan Kabupaten Kerinci
11. PDAM Tirta Sakti Kabupaten Kerinci
12. Badan Penanaman Modal dan Perizinan Kabupaten Kerinci
13. DPRD Kabupaten Kerinci
14. Dinas Pendapatan Daerah UPTD Kabupaten Kerinci

PETA WILAYAH Kabupaten Kerinci
MAP OF Kerinci Regency



KEPALA BPS Kabupaten Kerinci
CHIEF STATISTICIAN OF Kerinci Regency



ARDIANSYAH, SST., M.E.



KATA PENGANTAR

Kabupaten Kerinci Dalam Angka 2023 merupakan publikasi tahunan yang diterbitkan oleh BPS Kabupaten Kerinci. Publikasi ini disusun dari data sekunder yang dihimpun dari Dinas Instansi/Lembaga yang ada di Kabupaten Kerinci dan BPS Kabupaten Kerinci. Diharapkan publikasi ini dapat memenuhi harapan pihak pemakai data, khususnya para perencana, guna melengkapi penyusunan rencana pembangunan di Kabupaten Kerinci.

Publikasi ini dapat terwujud berkat kerja sama dan bantuan dari berbagai pihak baik instansi pemerintah maupun swasta. Kepada semua pihak yang telah memberikan bantuan disampaikan penghargaan dan terima kasih yang sebesar-besarnya.

Walaupun publikasi ini telah disiapkan sebaik-baiknya, namun disadari masih ada kekurangan dan kesalahan yang terjadi. Untuk perbaikan publikasi ini, tanggapan dan saran yang bersifat konstruktif dari para pemakai sangat diharapkan.

Siulak, Februari 2023
Kepala BPS
Kabupaten Kerinci

ARDIANSYAH, SST., M.E.



PREFACE

Kerinci Regency in Figures 2023 is an annual publication written by BPS Regency of Kerinci. This publication was arranged from secondary data of Regional Office in Kerinci Regency. This publication might answer the the user's hope, especially for the planner, help to equip compilation of development plan in this regency.

This comprehensive publication has been made with the assistance and contribution from several governmental institutions and private organizations. To all parties who have been involved in this publication, we would like to express our sincerest appreciation and gratitude.

Comments and constructive suggestions for the improvement of this publication are always welcome.

*Siulak, February 2023
Chief Statistician of
Kerinci Regency*

ARDIANSYAH, SST., M.E.

DAFTAR ISI / CONTENTS

	Halaman <i>Page</i>
Kata Pengantar/ <i>Preface</i>	xi
Daftar Isi/ <i>Contents</i>	xiii
Daftar Tabel/ <i>List of Tables</i>	xv
Daftar Gambar/ <i>List of Figures</i>	xxix
Daftar Singkatan/ <i>List of Abbreviations</i>	xxxiii
Statistik Kunci/ <i>Key Statistics</i>	xxxv
1. Geografi dan Iklim/ <i>Geography and Climate</i>	1
2. Pemerintahan/ <i>Government</i>	15
3. Penduduk dan Ketenagakerjaan/ <i>Population and Employment</i>	35
4. Sosial dan Kesejahteraan Rakyat/ <i>Social and Welfare</i>	51
5. Pertanian, Kehutanan, Peternakan, dan Perikanan/ <i>Agriculture, Forestry, Livestock, and Fishery</i>	109
6. Industri, Pertambangan, dan Energi/ <i>Industry, Mining, and Energy</i>	159
7. Pariwisata/ <i>Tourism</i>	169
8. Transportasi dan Komunikasi/ <i>Transportation and Communication</i>	177
9. Perbankan, Koperasi, dan Harga-harga/ <i>Banking, Cooperative, dan Prices</i>	189
10. Pengeluaran Penduduk/ <i>Population Expenditure</i>	207
11. Perdagangan/ <i>Trade</i>	217
12. Sistem Neraca Regional/ <i>System of Regional Accounts</i>	225
13. Perbandingan Antar Kabupaten/Kota/ <i>Regency/Municipal Comparison</i>	243

DAFTAR TABEL/LIST OF TABLES

Halaman
Page

1.	GEOGRAFI DAN IKLIM/GEOGRAPHY AND CLIMATE	
1.1	KEADAAN GEOGRAFI	
	GEOGRAPHY CONDITION	
1.1.1	Luas Daerah dan Jumlah Pulau Menurut Kecamatan di Kabupaten Kerinci, 2021 <i>Total Area and Number of Islands by Subdistrict in Kerinci Regency, 2022</i>	8
1.1.2	Tinggi Wilayah dan Jarak ke Ibukota Kabupaten/Kota Menurut Kecamatan di Kabupaten Kerinci, 2022 <i>Altitude and Distance to the Capital of Regency/Municipality by Subdistrict in Kerinci Regency, 2022</i>	10
1.2	KEADAAN IKLIM	
	CLIMATE CONDITION	
1.2.1	Pengamatan Unsur Iklim Menurut Bulan di Stasiun Depati Parbo, 2022 <i>Observation of Climate Elements By Months at Depati Parbo Station, 2022</i>	11
2.	PEMERINTAHAN/GOVERNMENT	
2.1	WILAYAH ADMINISTRATIF	
	ADMINISTRATIVE AREA	
2.1.1	Jumlah Desa ¹ /Kelurahan Menurut Kecamatan di Kabupaten Kerinci, 2018–2022 <i>Number of Villages¹/Kelurahan by Subdistrict in Kerinci Regency, 2018–2022</i>	21
2.2	DEWAN PERWAKILAN RAKYAT DAERAH	
	REGIONAL HOUSE OF REPRESENTATIVE	
2.2.1	Jumlah Anggota Dewan Perwakilan Rakyat Daerah Menurut Partai Politik dan Jenis Kelamin di Kabupaten Kerinci, 2022	

	<i>Number of Regional House of Representatives’s Members by Political Parties and Sex in Kerinci Regency 2022.....</i>	22
2.3	SUMBER DAYA MANUSIA	
	HUMAN RESOURCES	
2.3.1	Jumlah Pegawai Negeri Sipil Menurut Jabatan dan Jenis Kelamin di Kabupaten Kerinci, Desember 2021 dan Desember 2022 <i>Number of Civil Servants by Occupation and Sex in Kerinci Regency, December 2021 and December 2022</i>	23
2.3.2	Jumlah Pegawai Negeri Sipil Menurut Tingkat Pendidikan dan Jenis Kelamin di Kabupaten Kerinci, Desember 2021 dan Desember 2022 <i>Number of Civil Servants by Educational Level and Sex in Kerinci Regency, Desember 2021 and Desember 2022</i>	25
2.3.3	Jumlah Pegawai Negeri Sipil Menurut Tingkat Kepangkatan dan Jenis Kelamin di Kabupaten Kerinci, Desember 2021 dan Desember 2022 <i>Number of Civil Servants by Hierarchy and Sex in Kerinci Regency, Desember 2021 and Desember 2022</i>	27
2.4	KEUANGAN PEMERINTAH	
	GOVERNMENT FINANCE	
2.4.1	Realisasi Pendapatan Pemerintah Kabupaten Kerinci Menurut Jenis Pendapatan (ribu rupiah), 2018–2021 <i>Actual Kerinci Regency Government Revenues by Kind of Revenues (thousand rupiahs), 2018–2021</i>	29
2.4.2	Realisasi Belanja Pemerintah Kabupaten Kerinci Menurut Jenis Belanja (ribu rupiah), 2018–2021 <i>Actual Kerinci Regency Government Expenditures by Kind of Expenditures (thousand rupiahs), 2018–2021</i>	31

3.	PENDUDUK DAN KETENAGAKERJAAN/ POPULATION AND EMPLOYMENT	
3.1	PENDUDUK POPULATION	
3.1.1	Penduduk, Laju Pertumbuhan Penduduk, Distribusi Persentase Penduduk, Kepadatan Penduduk, Rasio Jenis Kelamin Penduduk Menurut Kecamatan di Kabupaten Kerinci, 2022 <i>Population, Population Growth Rate, Percentage Distribution of Population, Population Density, and Population Sex Ratio by Subdistrict in Kerinci Regency, 2022</i>	39
3.1.2	Jumlah Penduduk Menurut Kelompok Umur dan Jenis Kelamin di Kabupaten Kerinci, 2022 <i>Population by Age Groups and Sex in Kerinci Regency, 2022</i>	42
3.2	KETENAGAKERJAAN EMPLOYMENT	
3.2.1	Jumlah Penduduk Berumur 15 Tahun Keatas Menurut Jenis Kegiatan Selama Seminggu yang Lalu dan Jenis Kelamin di Kabupaten Kerinci, 2022 <i>Population Aged 15 Years and Over by Type of Activity During The Previous Week and Sex in Kerinci Regency, 2022</i>	43
3.2.2	Penduduk Berumur 15 Tahun ke Atas Menurut Pendidikan Tertinggi yang Ditamatkan dan Jenis Kegiatan Selama Seminggu yang Lalu di Kabupaten Kerinci, 2022 <i>Population 15 Years of Age and Over by Educational Attainment and Type of Activity During the Previous Week in Kerinci Regency, 2022</i>	44
3.2.3	Penduduk Berumur 15 Tahun Ke Atas yang Bekerja Selama Seminggu yang Lalu Menurut Status Pekerjaan Utama dan Jenis Kelamin di Kabupaten Kerinci, 2022 <i>Population 15 Years of Age and Over who Worked During The Previous Week by Main Employment Status and Sex in Kerinci Regency, 2022</i>	46

4. SOSIAL DAN KESEJAHTERAAN RAKYAT/SOCIAL AND WELFARE

4.1 PENDIDIKAN

EDUCATION

4.1.1	Jumlah Sekolah, Guru, dan Murid Taman Kanak-Kanak (TK) di Bawah Kementerian Pendidikan, Kebudayaan, Riset, dan Teknologi Menurut Kecamatan di Kabupaten Kerinci, 2021/2022 dan 2022/2023 <i>Number of Schools, Teachers, and Pupils in Kindergarten Under The Ministry of Education, Culture, Research, and Technology by Subdistrict in Kerinci Regency, 2021/2022 and 2022/2023</i>	54
4.1.2	Jumlah Sekolah, Guru, dan Murid Raudatul Athfal (RA) di Bawah Kementerian Agama Menurut Kecamatan di Kabupaten Kerinci, 2021/2022 dan 2022/2023 <i>Number of Schools, Teachers, and Pupils in Raudatul Athfal (RA) Under The Ministry of Religious Affairs by Subdistrict in Kerinci Regency, 2021/2022 and 2022/2023</i>	57
4.1.3	Jumlah Sekolah, Guru, dan Murid Sekolah Dasar (SD) di Bawah Kementerian Pendidikan, Kebudayaan, Riset, dan Teknologi Menurut Kecamatan di Kabupaten Kerinci, 2021/2022 dan 2022/2023 <i>Number of Schools, Teachers, and Pupils in Elementary Schools Under The Ministry of Education, Culture, Research, and Technology by Subdistrict in Kerinci Regency, 2021/2022 and 2022/2023</i>	58
4.1.4	Jumlah Sekolah, Guru, dan Murid Madrasah Ibtidaiyah (MI) di Bawah Kementerian Agama Menurut Kecamatan di Kabupaten Kerinci, 2021/2022 dan 2022/2023 <i>Number of Schools, Teachers, and Pupils in Madrasah Ibtidaiyah (MI) Under The Ministry of Religious Affairs by Subdistrict in Kerinci Regency, 2021/2022 and 2022/2023</i>	61

4.1.5	Jumlah Sekolah, Guru, dan Murid Sekolah Menengah Pertama (SMP) di Bawah Kementerian Pendidikan, Kebudayaan, Riset, dan Teknologi Menurut Kecamatan di Kabupaten Kerinci, 2021/2022 dan 2022/2023 <i>Number of Schools, Teachers, and Pupils in Junior High Schools Under The Ministry of Education, Culture, Research, and Technology by Subdistrict in Kerinci Regency, 2021/2022 and 2022/2023.....</i>	64
4.1.6	Jumlah Sekolah, Guru, dan Murid Madrasah Tsanawiyah (MTs) di Bawah Kementerian Agama Menurut Kecamatan di Kabupaten Kerinci, 2021/2022 dan 2022/2023 <i>Number of Schools, Teachers, and Pupils in Madrasah Tsanawiyah (MTs) Under The Ministry of Religious Affairs by Subdistrict in Kerinci Regency, 2021/2022 and 2022/2023</i>	67
4.1.7	Jumlah Sekolah, Guru, dan Murid Sekolah Menengah Atas (SMA) di Bawah Kementerian Pendidikan, Kebudayaan, Riset, dan Teknologi Menurut Kecamatan di Kabupaten Kerinci, 2021/2022 dan 2022/2023 <i>Number of Schools, Teachers, and Pupils in Senior High School Under The Ministry of Education, Culture, Research, and Technology by Subdistrict in Kerinci Regency, 2021/2022 and 2022/2023</i>	70
4.1.8	Jumlah Sekolah, Guru, dan Murid Sekolah Menengah Kejuruan (SMK) di Bawah Kementerian Pendidikan, Kebudayaan, Riset, dan Teknologi Menurut Kecamatan di Kabupaten Kerinci, 2021/2022 dan 2022/2023 <i>Number of Schools, Teachers, and Pupils in Vocational High Schools Under The Ministry of Education, Culture, Research, and Technology by Subdistrict in Kerinci Regency, 2021/2022 and 2022/2023.....</i>	73
4.1.9	Jumlah Sekolah, Guru, dan Murid Madrasah Aliyah (MA) di Bawah Kementerian Agama Menurut Kecamatan di Kabupaten Kerinci, 2021/2022 dan 2022/2023 <i>Number of Schools, Teachers, and Pupils in Madrasah Aliyah (MA) Under the Ministry of Religious Affairs by Subdistrict in XKerinci Regency, 2021/2022 and 2022/2023</i>	76
4.1.10	Jumlah Desa ¹ /Kelurahan yang Memiliki Fasilitas Sekolah Menurut Kecamatan dan Tingkat Pendidikan di Kabupaten Kerinci, 2019–2021	

	<i>Number of Villages¹/Kelurahan Having Educational Facilities by Subdistrict and Educational Level in Kerinci Regency, 2019–2021</i>	79
4.1.11	Angka Partisipasi Murni (APM) dan Angka Partisipasi Kasar (APK) Menurut Jenjang Pendidikan di Kabupaten Kerinci, 2021 dan 2022 <i>Net Enrollment Rate and Gross Enrollment Ratio by Educational Level in Kerinci Regency, 2021 and 2022.....</i>	84
4.1.12	Persentase Penduduk Berumur 15 Tahun ke Atas yang Melek Huruf Menurut Kelompok Umur di Kabupaten Kerinci, 2021 dan 2022 <i>Percentage of Literate People Aged 15 Years and Over by Age Group in Kerinci Regency, 2021 and 2022.....</i>	85
4.2	KESEHATAN	
	HEALTH	
4.2.1	Jumlah Desa ¹ /Kelurahan Yang Memiliki Sarana Kesehatan Menurut Kecamatan di Kabupaten Kerinci, 2019–2021 <i>Number of Villages¹/Kelurahan Having Health Facilities by Subdistrict in Kerinci Regency, 2019–2021</i>	86
4.2.2	Jumlah Tenaga Kesehatan Menurut Kecamatan di Kabupaten Kerinci, 2022 <i>Number of Health Human Resources by Subdistrict in Kerinci Regency, 2022.....</i>	92
4.2.3	Jumlah Rumah Sakit Umum, Rumah Sakit Khusus, dan Puskesmas Menurut Kecamatan di Kabupaten Kerinci, 2021 dan 2022 <i>Number of General Hospital, Specialized Hospital, and Public Health Center by Subdistrict in Kerinci Regency, 2021 and 2022.....</i>	95
4.3	AGAMA DAN SOSIAL LAINNYA	
	RELIGION AND OTHER SOCIAL AFFAIRS	
4.3.1	Jumlah Penduduk Menurut Kecamatan dan Agama yang Dianut di Kabupaten Kerinci, 2022 <i>Population by Subdistrict and Religion in Kerinci Regency, 2022.....</i>	97
4.3.2	Jumlah Tempat Peribadatan Menurut Kecamatan di Kabupaten Kerinci, 2022 <i>Number of Places of Worship by Subdistrict in Kerinci Regency, 2022..</i>	98

4.3.3	Jumlah Desa ¹ /Kelurahan yang Mengalami Bencana Alam ² Menurut Kecamatan di Kabupaten Kerinci, 2019–2021 <i>Number of Villages¹/Kelurahan that Had Natural Disaster² by Subdistrict in Kerinci Regency, 2019–2021</i>	99
4.4	KEMISKINAN	
	POVERTY	
4.4.1	Garis Kemiskinan, Jumlah, dan Persentase Penduduk Miskin di Kabupaten Kerinci, 2015–2022 <i>Poverty Line, Number, and Percentage of Poor People in Kerinci Regency, 2015–2022</i>	102
4.4.2	Indeks Kedalaman Kemiskinan dan Indeks Keparahan Kemiskinan di Kabupaten Kerinci, 2015–2022 <i>Poverty Gap Index and Poverty Severity Index in Kerinci Regency, 2015–2022</i>	103
5.	PERTANIAN, KEHUTANAN, PETERNAKAN, DAN PERIKANAN/	
	AGRICULTURE, FORESTRY, LIVESTOCK, AND FISHERY	
5.1	HORTIKULTURA	
	HORTICULTURE	
5.1.1	Luas Panen Tanaman Sayuran Menurut Kecamatan dan Jenis Tanaman di Kabupaten Kerinci (ha), 2021 dan 2022* <i>Harvested Area of Vegetables by Subdistrict and Kind of Plant in Kerinci Regency (ha), 2021 and 2022*</i>	112
5.1.2	Produksi Tanaman Sayuran Menurut Kecamatan dan Jenis Tanaman di Kabupaten Kerinci (kuintal), 2021 dan 2022* <i>Production of Vegetables by Subdistrict and Kind of Plant in Kerinci Regency (quintal), 2021 and 2022*</i>	116
5.1.3	Luas Panen Tanaman Sayuran dan Buah-buahan Semusim Menurut Jenis Tanaman di Kabupaten Kerinci (ha), 2019–2022 <i>Harvested Area of Seasonal Vegetables and Fruits by Kind of Plant in Kerinci Regency(ha), 2019–2022</i>	120
5.1.4	Produksi Tanaman Sayuran dan Buah-buahan Semusim Menurut Jenis Tanaman di Kabupaten Kerinci (kuintal), 2019–2022	

	Halaman Page
	<i>Production of Seasonal Vegetables and Fruits by Kind of Plant in Kerinci Regency (quintal), 2019–2022.....</i> 122
5.1.5	<i>Luas Panen Tanaman Biofarmaka Menurut Kecamatan dan Jenis Tanaman di Kabupaten Kerinci (m²), 2021 dan 2022 Harvested Area of Medicinal Plants by Subdistrict and Kind of Plant in Kerinci Regency (m²), 2021 and 2022.....</i> 124
5.1.6	<i>Produksi Tanaman Biofarmaka Menurut Kecamatan dan Jenis Tanaman di Kabupaten Kerinci (kg), 2021 dan 2022 Production of Medicinal Plants by Subdistrict and Kind of Plant in Kerinci Regency (kg), 2021 and 2022.....</i> 126
5.1.7	<i>Luas Panen Tanaman Biofarmaka Menurut Jenis Tanaman di Kabupaten Kerinci (m²), 2019–2022 Harvested Area of Medicinal Plants by Kind of Plant in Kerinci Regency (m²), 2019–2022.....</i> 128
5.1.8	<i>Produksi Tanaman Biofarmaka Menurut Jenis Tanaman di Kabupaten Kerinci (kg), 2019–2022 Production of Medicinal Plants by Kind of Plant in Kerinci Regency (kg),2019–2022.....</i> 129
5.1.9	<i>Luas Panen Tanaman Hias Menurut Kecamatan dan Jenis Tanaman di Kabupaten Kerinci (m²), 2021 dan 2022^x Harvested Area of Ornamental Plants by Subdistrict and Kind of Plant in Kerinci Regency(m²), 2021 and 2022^x.....</i> 130
5.1.10	<i>Produksi Tanaman Hias Menurut Kecamatan dan Jenis Tanaman di Kabupaten Kerinci (tangkai), 2021 dan 2022^x Production of Ornamental Plants by Subdistrict and Kind of Plant in Kerinci Regency (stalks), 2021 and 2022^x.....</i> 133
5.1.11	<i>Luas Panen Tanaman Hias Menurut Jenis Tanaman di Kabupaten Kerinci (m²), 2019–2022 Harvested Area of Ornamental Plants by Kind of Plant in Kerinci Regency (m²), 2019–2022.....</i> 136
5.1.12	<i>Produksi Tanaman Hias Menurut Jenis Tanaman di Kabupaten Kerinci (tangkai), 2019–2022 Production of Ornamental Plants by Kind of Plant n Kerinci Regency (stalks), 2019–2022.....</i> 137

5.1.13	Produksi Buah-buahan Menurut Kecamatan dan Jenis Tanaman di Kabupaten Kerinci (kuintal), 2021 dan 2022* <i>Production of Fruits by Subdistrict and Kind of Plant in Kerinci Regency (kuintal), 2021 and 2022*</i>	138
5.1.14	Produksi Buah-Buahan dan Sayuran Tahunan Menurut Jenis Tanaman di Kabupaten Kerinci (kuintal), 2019–2022 <i>Production of Annual Fruits and Vegetables by Kind of Plant in Kerinci Regency (kuintal), 2019–2022</i>	142
5.2	PERKEBUNAN ESTATE CROPS	
5.2.1	Luas Areal Tanaman Perkebunan Menurut Kecamatan dan Jenis Tanaman di Kabupaten Kerinci (ha), 2021 dan 2022 <i>Planted Area of Estate Crops by Subdistrict and Type of Crops in Kerinci Regency (ha), 2021 and 2022</i>	144
5.2.2	Produksi Perkebunan Menurut Kecamatan dan Jenis Tanaman di Kabupaten Kerinci (ton), 2021 dan 2022 <i>Production of Estates by Subdistrict and Type of Crops in Kerinci Regency (ton), 2021 and 2022</i>	148
5.2.3	Luas Areal Tanaman Perkebunan Rakyat Menurut Jenis Tanaman di Kabupaten Kerinci (ha), 2018–2022 <i>Planted Area of Estate Crops by Type of Crops in Kerinci Regency (ha), 2018–2022</i>	152
5.2.4	Produksi Perkebunan Rakyat Menurut Jenis Tanaman di Kabupaten Kerinci (ton), 2018–2022 <i>Production of Estates by Type of Crops in Kerinci Regency (ton), 2018–2022</i>	153
6.	INDUSTRI, PERTAMBANGAN, DAN ENERGI/ INDUSTRY, MINING, AND ENERGY	
6.1	Daya Terpasang, Produksi, dan Distribusi Listrik PT. PLN (Persero) pada Cabang/Ranting PLN Menurut Kecamatan di Kabupaten Kerinci, 2022 <i>Installed Electricity Power, Production, and Distribution of PT. PLN (Persero) at PLN Branch by Subdistrict in Kerinci Regency, 2022</i>	160
6.2	Jumlah Pelanggan Listrik Menurut Kecamatan di Kabupaten Kerinci, 2018–2022	

	Halaman Page
	<i>Number of Electricity Customers by Subdistrict in Kerinci Regency, 2018–2022</i> 161
6.3	Jumlah Pelanggan dan Air yang Disalurkan Menurut Kecamatan di Kabupaten Kerinci, 2022 <i>Number of Customers and Distributed Water by Subdistrict in Kerinci Regency, 2022</i> 162
7.	PARIWISATA/TOURISM
7.1	Jumlah Rumah Makan/Restoran Menurut Kecamatan di Kabupaten Kerinci, 2019–2022 <i>Number of Restaurants by Subdistrict in Kerinci Regency, 2019–2022.</i> 169
8.	TRANSPORTASI DAN KOMUNIKASI/ TRANSPORTATION AND COMMUNICATION
8.1	TRANSPORTASI TRANSPORTATION
8.1.1	Panjang Jalan ¹ Menurut Tingkat Kewenangan Pemerintahan di Kabupaten Kerinci (km), 2020–2022 <i>Length of Roads¹ by Level of Government Authority in Kerinci Regency (km), 2020–2022</i> 177
8.1.2	Panjang Jalan Menurut Jenis Permukaan Jalan di Kabupaten Kerinci (km), 2020–2022 <i>Length of Roads by Type of Road Surface in Kerinci Regency (km), 2020–2022</i> 178
8.1.3	Panjang Jalan Menurut Kondisi Jalan di Kabupaten Kerinci (km), 2020–2022 <i>Length of Roads by Condition of Roads in Kerinci Regency(km), 2020–2022</i> 179
8.2	KOMUNIKASI COMMUNICATION
8.2.1	Jumlah Kantor Pos Pembantu Menurut Kecamatan di Kabupaten Kerinci, 2019–2022 <i>Number of Post Offices Subsidiaries by Subdistrict in Kerinci Regency, 2019–2022</i> 180

9.	PERBANKAN, KOPERASI, DAN HARGA-HARGA/BANKING, COOPERATIVE, AND PRICES	
9.1	Jumlah Koperasi Aktif Menurut Kecamatan di Kabupaten Kerinci, 2019–2022 <i>Number of Active Cooperative by Subdistrict in Kerinci Regency, 2019–2022</i>	187
9.2	Jumlah Koperasi Menurut Jenis Koperasi dan Kecamatan di Kabupaten Kerinci, 2022 <i>Number of Cooperative by Kind of Cooperative and Subdistrict in Kerinci Regency 2022.....</i>	188
9.3	Jumlah Nasabah Bank Jambi Cabang Kerinci Menurut Kecamatan di Kabupaten Kerinci, 2022 <i>Number of Customer of Bank Jambi branch Kerinci by Subdistrict in Kerinci Regency, 2022.....</i>	189
10.	PENGELUARAN PENDUDUK/POPULATION EXPENDITURE	
10.1	Rata-rata Pengeluaran per Kapita Sebulan Menurut Kelompok Komoditas (rupiah) di Kabupaten Kerinci, 2021 dan 2022 <i>Monthly Average Expenditure per Capita by Commodity Group (rupiahs) in Kerinci Regency, 2021 and 2022.....</i>	198
10.2	Persentase Pengeluaran per Kapita Sebulan Menurut Kelompok Komoditas di Kabupaten Kerinci, 2021 dan 2022 <i>Percentage of Monthly Expenditure per Capita by Commodity Group in Kerinci Regency, 2021 and 2022.....</i>	199
10.3	Persentase Penduduk Menurut Golongan Pengeluaran Per Kapita Sebulan di Kabupaten Kerinci, 2022 <i>Percentage of Population by Class of Monthly Expenditure per Capita in Kerinci Regency, 2022</i>	200
11.	PERDAGANGAN/TRADE	
11.1	Jumlah Sarana Perdagangan Menurut Jenisnya di Kabupaten Kerinci, 2019–2022 <i>Number of Trading Facilities by Type of Facility in Kerinci Regency, 2019–2022</i>	207

12.	SISTEM NERACA REGIONAL/SYSTEM OF REGIONAL ACCOUNTS	
12.1.	Produk Domestik Regional Bruto Atas Dasar Harga Berlaku Menurut Lapangan Usaha di Kabupaten Kerinci (miliar rupiah), 2018–2022 <i>Gross Regional Domestic Product at Current Market Prices by Industry in Kerinci Regency (billion rupiahs), 2018–2022</i>	216
12.2	Produk Domestik Regional Bruto Atas Dasar Harga Konstan 2010 Menurut Lapangan Usaha di Kabupaten Kerinci (miliar rupiah), 2018–2022 <i>Gross Regional Domestic Product at 2010 Constant Market Prices by Industry in Kerinci Regency (billion rupiahs), 2018–2022</i>	218
12.3	Distribusi Persentase Produk Domestik Regional Bruto Atas Dasar Harga Berlaku Menurut Lapangan Usaha di Kabupaten Kerinci, 2018–2022 <i>Percentage Distribution of Gross Regional Domestic Product at Current Market Prices by Industry in Kerinci Regency, 2018–2022.....</i>	220
12.4	Laju Pertumbuhan Produk Domestik Regional Bruto Atas Dasar Harga Konstan 2010 Menurut Lapangan Usaha di Kabupaten Kerinci (persen), 2019–2022 <i>Growth Rate of Gross Regional Domestic Product at 2010 Constant Market Prices by Industry in Kerinci Regency (percent), 2019–2022.....</i>	222
12.5	Produk Domestik Regional Bruto Atas Dasar Harga Berlaku Menurut Jenis Pengeluaran di Kabupaten Kerinci miliar rupiah), 2018–2022 <i>Gross Regional Domestic Product at Current Market Prices by Type of Expenditure in Kerinci Regency (billion rupiahs), 2018–2022</i>	224
12.6	Produk Domestik Regional Bruto Atas Dasar Harga Konstan 2010 Menurut Jenis Pengeluaran di Kabupaten Kerinci (miliar rupiah), 2018–2022 <i>Gross Regional Domestic Product at 2010 Constant Market Prices by Type of Expenditure in Kerinci Regency (billion rupiahs), 2018–2022...</i>	225
12.7	Distribusi Persentase Produk Domestik Regional Bruto Atas Dasar Harga Berlaku Menurut Jenis Pengeluaran di Kabupaten Kerinci, 2018–2022	

	<i>Percentage Distribution of Gross Regional Domestic Product at Current Market Prices by Type of Expenditure in Kerinci Regency, 2018–2022</i>	226
12.8	Laju Pertumbuhan Produk Domestik Regional Bruto Atas Dasar Harga Konstan 2010 Menurut Jenis Pengeluaran di Kabupaten Kerinci (persen), 2019–2022 <i>Growth Rate of Gross Regional Domestic Product at 2010 Constant Market Prices by Type of Expenditure in Kerinci Regency (percent), 2018–2022</i>	227
13.	PERBANDINGAN ANTAR KABUPATEN/ KOTA/ REGENCY/MUNICIPAL COMPARISON	
13.1	Jumlah Penduduk Menurut Kabupaten/Kota di Provinsi Jambi (ribu), 2018–2022 <i>Population by Regency/Municipality in Jambi Province (thousand), 2018–2022</i>	236
13.2	Laju Pertumbuhan Produk Domestik Regional Bruto Atas Dasar Harga Konstan 2010 Menurut Kabupaten/ Kota di Provinsi Jambi (persen), 2019–2022 <i>Rate of Growth of Gross Regional Domestic Products at 2010 Constant Market Prices by Regency/Municipality in Jambi Province (percent), 2019–2022</i>	237
13.3	Jumlah Penduduk Miskin Menurut Kabupaten/ Kota di Provinsi Jambi (ribu), 2018–2022 <i>Number of Poor Population by Regency/Municipality in Jambi Province (thousand), 2018–2022</i>	238
13.4	Indeks Pembangunan Manusia Menurut Kabupaten/ Kota di Provinsi Jambi, 2018–2022 <i>Human Development Index by Regency/Municipality in Jambi Province, 2018–2022</i>	239

<https://kerincikab.bps.go.id>

DAFTAR GAMBAR/LIST OF FIGURES

	Halaman Page
1.1 Luas Daerah Menurut Kecamatan di Kabupaten Kerinci, 2022 <i>Total Area by Subdistrict in Kerinci Regency, 2022</i>	6
1.2 Jarak ke Ibukota Kabupaten Menurut Kecamatan di Kabupaten Kerinci, 2022 <i>Distance to the Capital of Regency by Subdistrict in Kerinci Regency, 2022</i>	7
2.1 Jumlah Desa ¹ /Kelurahan Menurut Kecamatan di Kabupaten Kerinci, 2022 <i>Number of Villages¹/Kelurahan by Subdistrict in Kerinci Regency, 2022</i>	20
3.1 Laju Pertumbuhan Penduduk Menurut Kecamatan di Kabupaten Kerinci, 2022 <i>Population Growth Rate by Subdistrict in Kerinci Regency, 2022</i>	38
4.1 Jumlah Tempat Peribadatan Menurut Kecamatan di Kabupaten Kerinci, 2022 <i>Number of Places of Worship by Subdistrict in Kerinci Regency, 2022</i>	52
4.2 Persentase Penduduk Miskin di Kabupaten Kerinci, 2022 <i>Percentage of Poor People in Kerinci Regency, 2022</i>	53
5.1 Produksi Tanaman Sayuran dan Buah-buahan Semusim Menurut Jenis Tanaman di Kabupaten Kerinci (kuintal), 2022 <i>Production of Seasonal Vegetables and Fruits by Kind of Plant in Kerinci Regency (quintal), 2022</i>	110
5.2 Produksi Tanaman Biofarmaka Menurut Jenis Tanaman di Kabupaten Kerinci (kg), 2022 <i>Production of Medicinal Plants by Kind of Plant in Kerinci Regency (kg), 2022</i>	111
7.1 Jumlah Rumah Makan/Restoran Menurut Kecamatan di Kabupaten Kerinci, 2022 <i>Number of Restaurants by Subdistrict in Kerinci Regency, 2022</i>	168
8.1 Panjang Jalan Menurut Kondisi Jalan di Kabupaten Kerinci (km),	

	2022	
	<i>Length of Roads by Condition of Roads in Kerinci Regency (km), 2022 ..</i>	176
9.1	Jumlah Nasabah Bank Jambi Cabang Kerinci Menurut Kecamatan di Kabupaten Kerinci, 2022 <i>Number of Customer of Bank Jambi branch Kerinci by Subdistrict in Kerinci Regency, 2022.....</i>	186
10.1	Rata-rata Pengeluaran per Kapita Sebulan Menurut Kelompok Komoditas (rupiah) di Kabupaten Kerinci, 2021 dan 2022 <i>Monthly Average Expenditure per Capita by Commodity Group (rupiahs) in Kerinci Regency, 2021 and 2022</i>	196
11.1	Jumlah Sarana Perdagangan Menurut Jenisnya di Kabupaten Kerinci, 2019–2022 <i>Number of Trading Facilities by Type of Facility in Kerinci Regency, 2022.....</i>	206
12.1	Produk Domestik Regional Bruto Atas Dasar Harga Berlaku Menurut Lapangan Usaha di Kabupaten Kerinci (miliar rupiah), 2022 <i>Gross Regional Domestic Product at Current Market Prices by Industry in Kerinci Regency (billion rupiahs), 2022.....</i>	222
12.2	Laju Pertumbuhan Produk Domestik Regional Bruto Atas Dasar Harga Konstan 2010 Menurut Jenis Pengeluaran di Kabupaten Kerinci (persen), 2022. <i>Growth Rate of Gross Regional Domestic Product at 2010 Constant Market Prices by Type of Expenditure in Kerinci Regency (percent), 2022.....</i>	223
13.1	Jumlah Penduduk Miskin Menurut Kabupaten/ Kota di Provinsi Jambi (ribu), 2022 <i>Number of Poor Population by Regency/Municipality in Jambi Province (thousand), 2022</i>	240
13.2	Indeks Pembangunan Manusia Menurut Kabupaten/Kota di Provinsi Jambi, 2022 <i>Human Development Index by Regency/Municipality in Jambi Province, 2022.....</i>	241

PENJELASAN UMUM/EXPLANATORY NOTES

Tanda-tanda, satuan-satuan, dan lain-lainnya yang digunakan dalam publikasi ini adalah sebagai berikut:

Symbols, measurement units, and acronyms which are used in this publication, are as follows:

1. TANDA-TANDA/SYMBOLS

Data tidak tersedia/ <i>Data not available</i>	: ...
Tidak ada atau nol / <i>Null or zero</i>	: -
Data dapat diabaikan/ <i>Data negligible</i>	: 0
Tanda decimal/ <i>Decimal point</i>	: ,
Data tidak dapat ditampilkan/ <i>Not applicable</i>	: NA
Angka estimasi/ <i>Estimated figures</i>	: e
Angka diperbaiki/ <i>Revised figures</i>	: r
Angka sementara/ <i>Preliminary figures</i>	: x
Angka sangat sementara/ <i>Very preliminary figures</i>	: xx
Angka sangat sangat sementara/ <i>Very very preliminary figures</i>	: xxx

2. SATUAN/UNITS

barel/ <i>barrel</i>	: 158,99 liter/ <i>litres</i> = 1/6,2898 m ³
hektar (ha)/ <i>hectare (ha)</i>	: 10 000 m ²
kilometer (km)/ <i>kilometres (km)</i>	: 1 000 meter/ <i>meters (m)</i>
knot/ <i>knot</i>	: 1,8523 km/jam (<i>km/hour</i>)
kuintal/ <i>quintal</i>	: 100 kg
KWh	: 1 000 Watt hour
MWh	: 1 000 KWh
liter (untuk beras)/ <i>litre (for rice)</i>	: 0,80 kg
MMSCF	: 1/35,3 m ³
metrik ton (m.ton)/ <i>metric ton (m. ton)</i>	: 0,98421 long ton = 1 000 kg
ons/ <i>ounce</i>	: 28,31 gram/ <i>grams</i>
ton	: 1 000 kg

Satuan lain: buah, dus, butir, helai/lembar, kaleng, batang, pulsa, ton kilometer (ton-km), jam, menit, persen (%).

Other units: unit, pack, pieces, sheet, tin, pulse, ton-kilometres(ton-km), hour, minute, percent (%).

Perbedaan angka di belakang koma disebabkan oleh pembulatan angka.

The difference in decimal numbers is caused by rounding.

DAFTAR SINGKATAN/ LIST OF ABBREVIATIONS

SI	: Stasiun Iklim
SIMPK	: Stasiun Meteorologi Pertanian Khusus
t.t	: Tempat tidur
BCG	: Bacillus Calmette Guerin
DPT	: Difteri, Pertusis, Tetanus
TT	: Tetanus Toxoid
IOT	: Industri Obat Tradisional/ <i>Traditional Medicine Industry</i>
IKOT	: Industri Kecil Obat Tradisional/ <i>Traditional Medicine Small</i>
Alkes	: Alat kesehatan/ <i>Health Kits</i>
PKRT	: Perbekalan Kesehatan Rumah tangga/ <i>Household Health Logistics</i>
Kompl	: Komplemen/ <i>Complement</i>
IRTP	: Industri Pangan Produksi Rumah Tangga/ <i>Foods Home Industry</i>
PBF	: Pedagang Besar Farmasi/ <i>Pharmacy Whole-seller</i>
GFK	: Gudang Farmasi Kab/Kota/ <i>Regency/Municipality Pharmacy Warehouse</i>
RB	: Rumah Bersalin/ <i>Delivery House</i>
Pustu	: Puskesmas pembantu/ <i>Auxiliary Public Health Center</i>
BP	: Balai Pengobatan/ <i>Polyclinic</i>
TPS	: Tempat Pembuangan Sementara / <i>landfill</i>
Jamkesmas	: Jaminan kesehatan masyarakat miskin/ <i>Poor public health insurance</i>
PJKMU	: Program Jaminan Kesehatan Masyarakat Umum
SIUP	: Surat Ijin Usaha Perdagangan/ <i>Trading Permission Letter</i>
TDP	: Tanda Daftar Perusahaan/ <i>Company Registration Identity</i>
API	: Angka Pengenal Importir/ <i>Importer's Identity Number</i>

Statistik Kunci, 2020–2022 Key Statistics, 2020–2022

Rincian/Description	Satuan/Unit	2020	2021	2022
(1)	(2)	(3)	(4)	(5)
SOSIAL/SOCIAL				
Penduduk ¹ /Population ¹	juta/million			
Laju Pertumbuhan Penduduk ¹ /Population Growth ¹	%			
Angka Harapan Hidup ^{1-e} /Life Expectancy Rate ¹	tahun/years			
Angka Melek Huruf Usia 15+/Literacy Rate Aged 15+	%			
Tingkat Partisipasi Angkatan Kerja -TPAK ^{2,3} Labour Force Participation Rate-LFPR ^{2,3}	%			
Tingkat Pengangguran Terbuka-TPT ^{2,3} Unemployment Rate-UR ^{2,3}	%			
Penduduk Miskin ⁴ /Poor People ⁴	juta/million			
Persentase Penduduk Miskin ⁴ Percentage of Poor People ⁴	%			
Indeks Pembangunan Manusia-IPM ⁵ Human Development Index ⁵	—			
EKONOMI/ECONOMIC				
Produk Domestik Regional Bruto (PDRB) Harga Berlaku ⁶ Gross Regional Domestic Bruto (GRDP) at Current Price ⁶	triliun rupiah trillion rupiahs			
Laju Pertumbuhan Ekonomi ⁷ /Economic Growth ⁷	%			
PDRB Per Kapita Harga Berlaku ^{6,8} Per Capita of GRDP at Current Price ^{6,8}	juta rupiah million rupiahs			

Catatan/Notes: ¹ Data 2019 hasil Data 2020 hasil Hasil Sensus Penduduk (SP) 2020 (September). Data 2021 hasil/The 2019 data was the result of The 2020 data was the result of 2020 Population Census (September). The 2021 data was the result of

² Kondisi Agustus/Condition at August

³ Menggunakan penimbang hasil proyeksi penduduk Survei Penduduk Antar Sensus (SUPAS) 2015/Weighted by the population projection results of the Intercensal Population Survey (SUPAS) 2015

⁴ Kondisi Maret/Condition at March

⁵ Sejak tahun 2010, IPM dihitung dengan metode baru. Komponen IPM metode baru adalah angka harapan hidup saat lahir, harapan lama sekolah, rata-rata lama sekolah, dan pengeluaran per kapita/Since 2010, HDI was calculated using new method. New HDI component are life expectancy at birth, expected years of schooling, means years of schooling, and expenditure per capita

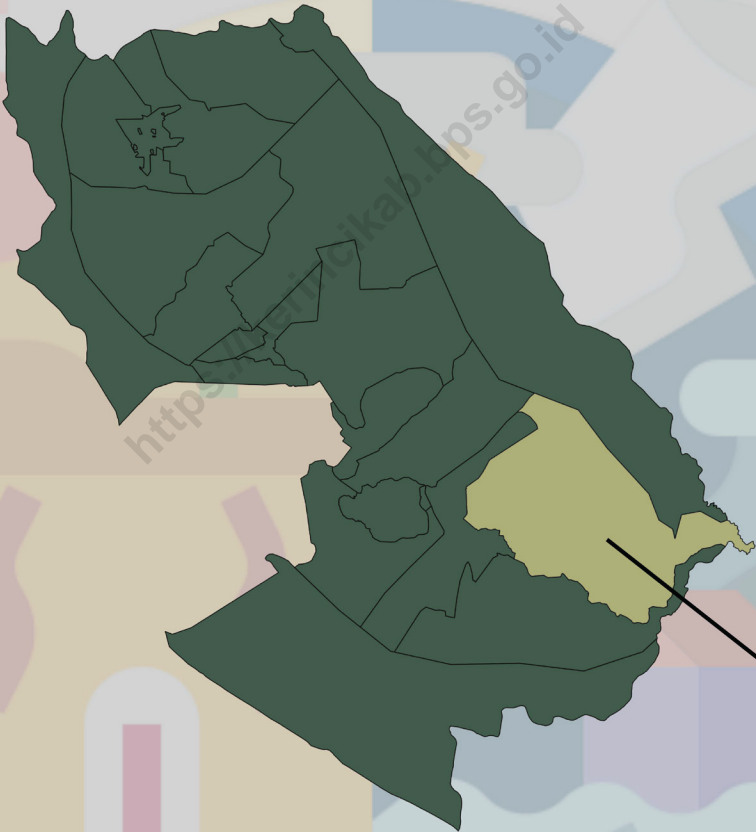
⁶ Mulai tahun 2010 mengadopsi System of National Account 2008 (SNA 2008)/Since 2010 is in line with System of National Account 2008 (SNA 2008)

⁷ Menggunakan tahun dasar 2010 (2010=100)/Using 2010 base year (2010=100)

⁸ Menggunakan proyeksi penduduk berdasarkan hasil SP2010/Using population projection based on SP2010

1

GEOGRAFI DAN IKLIM GEOGRAPHY AND CLIMATE



Batang Merangin merupakan kecamatan terluas,
dengan luas wilayah **507,65 KM²**

PENJELASAN TEKNIS

TECHNICAL NOTES

<https://kerincikab.bps.go.id>

<https://kerincikab.bps.go.id>

ULASAN

Kabupaten Kerinci terletak pada posisi 01°40' dan 02°26' Lintang Selatan, serta 101°08' sampai dengan 101°50' Bujur Timur. Wilayah Provinsi Jambi sepenuhnya berada di selatan garis khatulistiwa. Luas wilayah Kabupaten Kerinci adalah 344.890 Ha atau 3.448,90 km². Lebih dari setengah luas wilayah tersebut merupakan wilayah TNKS dan sisanya digunakan untuk kawasan budidaya dan pemukiman penduduk. Perubahan luas wilayah Kabupaten Kerinci karena adanya penyesuaian dengan Permendagri No. 25 Tahun 2019.

Wilayah administrasi Kabupaten Kerinci, mulai tahun 2020, terdiri dari 18 wilayah kecamatan. Kecamatan-kecamatan tersebut (diurut dari wilayah terluas) adalah sebagai berikut: Batang Merangin (507,65 km²), Gunung Raya (389,26 km²), Keliling Danau (303,76 km²), Gunung Kerinci (344,99 km²), Siulak Mukai (275,47 km²), Danau Kerinci (220,92 km²), Bukit Kerman (213,69 km²), Air Hangat (211,35 km²), Kayu Aro Barat (207,84 km²), Air Hangat Timur (181,43 km²), Gunung Tujuh (166,59 km²), Siulak (142,78 km²), Kayu Aro (114,66 km²), Sitingjau Laut (52,23 km²), Depati VII (27,71 km²), Danau Kerinci Barat (59,94 km²), Tanah Cogok (14,46 km²) serta Air Hangat Barat (14,13 km²).

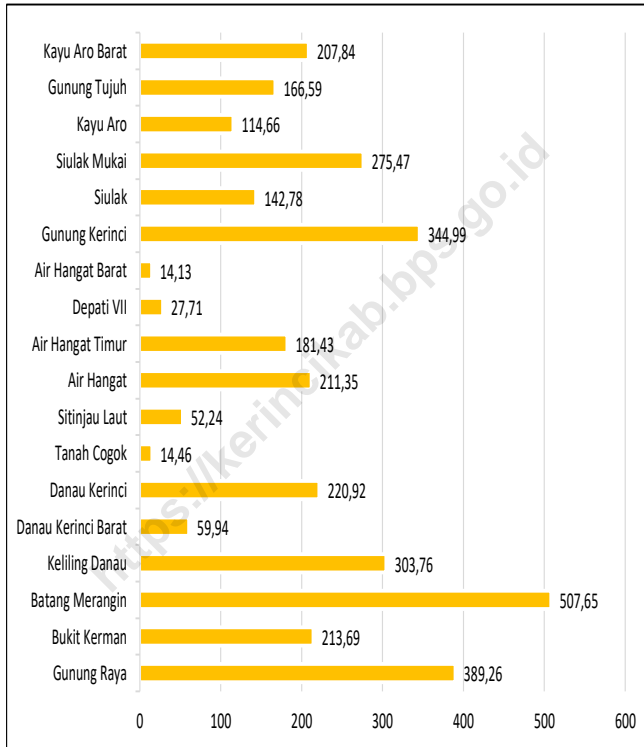
DESCRIPTION

Kerinci Regency is located in the positions of 01 ° 40' and 02 ° 26' South Latitude, and 101 ° 08' to 101 ° 50' East Longitude. The Jambi Province is entirely south of the equator. The area of Kerinci Regency is 344.890 Ha or 3.448,90 km². More than half of the area is TNKS and the rest is used for cultivation and residential areas. Changes in the area of Kerinci Regency due to adjustments to Minister of Internal Affairs Regulation number 25 of 2019.

The administrative area of the Kerinci Regency, since 2020, consists of 18 districts. The districts (sorted from the largest area) are as follows: Batang Merangin (507,65 km²), Gunung Raya (389,26 km²), Keliling Danau (303,76 km²), Gunung Kerinci (344,99 km²), Siulak Mukai (275,47 km²), Danau Kerinci (220,92 km²), Bukit Kerman (213,69 km²), Air Hangat (211,35 km²), Kayu Aro Barat (207,84 km²), Air Hangat Timur (181,43 km²), Gunung Tujuh (166,59 km²), Siulak (142,78 km²), Kayu Aro (114,66 km²), Sitingjau Laut (58.10 km²), Depati VII (27,71 km²), Danau Kerinci Barat (59,94 km²), Tanah Cogok (14,46 km²) serta Air Hangat Barat (14.13 km²).

Gambar 1.1
Figures

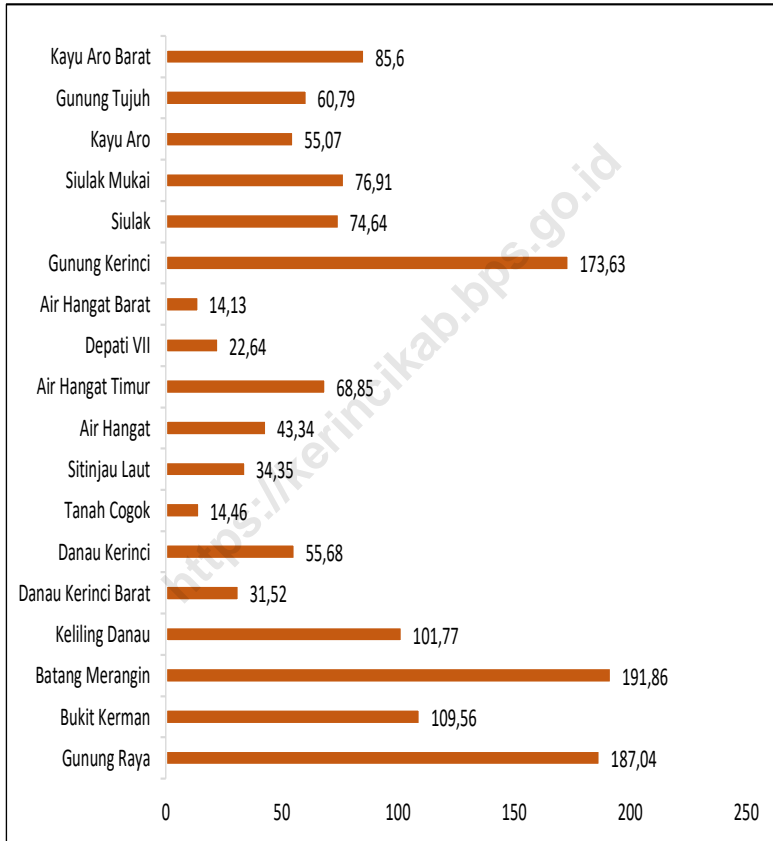
Luas Daerah Menurut Kecamatan di Kabupaten Kerinci, 2022
Total Area by Subdistrict in Kerinci Regency, 2022



Sumber/Source: Bappeda Kerinci dalam Hasil Analisis Bappeda-Litbang (2022)/Planning and Development Office

Gambar 1.2
Figures

Jarak ke Ibukota Kabupaten Menurut Kecamatan di Kabupaten Kerinci, 2022
Distance to the Capital of Regency by Subdistrict in Kerinci Regency, 2022



Sumber/Source: Bappeda Kerinci dalam Hasil Analisis Bappeda-Litbang (2022)/Planning and Development Office

1.1 KEADAAN GEOGRAFI GEOGRAPHY CONDITION

Tabel 1.1.1 **Luas Daerah dan Jumlah Pulau Menurut Kecamatan di Kabupaten Kerinci, 2022**
Table 1.1.1 **Total Area and Number of Islands by Subdistrict in Kerinci Regency, 2022**

Kecamatan <i>Subdistrict</i>	Ibukota Kecamatan <i>Capital of Subdistrict</i>	Luas <i>Total Area</i> (km ² /sq.km)
(1)	(2)	(3)
Gunung Raya	Lempur Tengah	389,26
Bukit Kerman	Pondok	213,69
Batang Merangin	Tamiai	507,65
Keliling Danau	Jujun	303,76
Danau Kerinci Barat	Serumpun Pauh	59,94
Danau Kerinci	Sanggaran Agung	220,92
Tanah Cogok	Koto Tuo Ujung Pasir	14,46
Sitinjau Laut	Hiang	52,24
Air Hangat	Semurup	211,35
Air Hangat Timur	Sungai Tutung	181,43
Depati VII	Koto Tuo	27,71
Air Hangat Barat	Koto Cayo	14,13
Gunung Kerinci	Siulak Deras	344,99
Siulak	Dusun Baru	142,78
Siulak Mukai	Mukai Pintu	275,47
Kayu Aro	Tanjung Bungo	114,66
Gunung Tujuh	Pelompek	166,59
Kayu Aro Barat	Bedeng Dua	207,84
Kabupaten Kerinci	Siulak	3 448,90

Lanjutan Tabel/*Continued Table 1.1.1*

Kecamatan <i>Subdistrict</i>	Persentase terhadap Luas Kabupaten/ Kota <i>Percentage to Regency/Municipal Area</i>	Jumlah Pulau <i>Number of Islands</i>
(1)	(4)	(5)
Gunung Raya	11,29	1
Bukit Kerman	6,2	1
Batang Merangin	14,72	1
Keliling Danau	8,81	1
Danau Kerinci Barat	1,74	1
Danau Kerinci	6,41	1
Tanah Cogok	0,42	1
Sitinjau Laut	1,51	1
Air Hangat	6,13	1
Air Hangat Timur	5,26	1
Depati VII	0,8	1
Air Hangat Barat	0,41	1
Gunung Kerinci	10	1
Siulak	4,14	1
Siulak Mukai	7,99	1
Kayu Aro	3,32	1
Gunung Tujuh	4,83	1
Kayu Aro Barat	6,03	1
Kabupaten Kerinci	100	1

Sumber/*Source*: Bappeda Kerinci dalam Hasil Analisis Bappeda-Litbang (2022)/*Planning and Development Office*

Tabel 1.1.2 **Tinggi Wilayah dan Jarak ke Ibukota Kabupaten Menurut Kecamatan di Kabupaten Kerinci, 2022**
Altitude and Distance to the Capital of Regency by Subdistrict in Kerinci Regency, 2022

Kecamatan Subdistrict	Tinggi Wilayah (mdpl) Altitude (m a.s.l)	Jarak ke Ibukota Kabupaten/Kota Distance to the Capital of Regency/ Municipality
(1)	(2)	(3)
Gunung Raya	202,22	187,04
Bukit Kerman	104,13	109,56
Batang Merangin	315,79	191,86
Keliling Danau	201,99	101,77
Danau Kerinci Barat	28,42	31,52
Danau Kerinci	165,24	55,68
Tanah Cogok	...	14,46
Sitinjau Laut	17,89	34,35
Air Hangat	168,01	43,34
Air Hangat Timur	112,58	68,85
Depati VII	5,07	22,64
Air Hangat Barat	...	14,13
Gunung Kerinci	171,36	173,63
Siulak	68,14	74,64
Siulak Mukai	198,56	76,91
Kayu Aro	59,59	55,07
Gunung Tujuh	105,8	60,79
Kayu Aro Barat	122,24	85,6
Kabupaten Kerinci	2 047,03	1 401,87

Sumber/Source: Bappeda Kerinci dalam Hasil Analisis Bappeda-Litbang (2022)/Planning and Development Office

1.2 KEADAAN IKLIM CLIMATE CONDITION

Tabel 1.2.1 Pengamatan Unsur Iklim Menurut Bulan di Stasiun Meteorologi Kelas III Depati Parbo, 2022
Observation of Climate Elements By Months at Depati Parbo Class III Meteorological Station , 2022

Bulan Month	Suhu/Temperature (°C)			Kelembaban/Humidity (%)		
	Minimum	Rata-rata Average	Maksimum Maximum	Minimum	Rata-rata Average	Maksimum Maximum
(1)	(2)	(3)	(4)	(5)	(6)	(7)
Januari/January	17,8	22,8	31,1	47,0	83,2	99,0
Februari/February	15,6	22,8	30,9	40,0	77,6	98,0
Maret/March	13,6	22,9	31,7	35,0	77,5	98,0
April/April	14,2	23,2	31,6	32,0	80,4	98,0
Mei/May	16,8	23,3	31,7	37,0	79,9	99,0
Juni/June	15,8	22,4	30,7	50,0	82,9	98,0
Juli/July	15,9	22,9	31,0	44,0	81,0	97,0
Agustus/August	17,4	22,8	30,6	44,0	81,6	97,0
September/September	17,2	22,4	30,6	40,0	81,4	97,0
Oktober/October	18,7	22,6	30,1	51,0	83,2	98,0
November/November	18,7	22,6	30,4	55,0	82,3	97,0
Desember/December	16,6	22,4	32,6	44,0	79,1	97,0

Lanjutan Tabel/*Continued Table 1.2.1*

Bulan Month	Kecepatan Angin (knot) Wind Velocity (knot)			Tekanan Udara/Atmospheric Pressure (mbar)		
	Minimum	Rata-rata Average	Maksimum Maximum	Minimum	Rata-rata Average	Maksimum Maximum
(1)	(8)	(9)	(10)	(11)	(12)	(13)
Januari/January	0,0	2,2	21,0	919,0	923,4	926,8
Februari/February	0,0	3,0	15,0	917,4	922,6	1014,3
Maret/March	0,0	2,9	15,0	917,1	922,3	926,7
April/April	0,0	2,7	16,0	917,6	922,4	926,4
Mei/May	0,0	3,0	17,0	918,4	922,4	925,9
Juni/June	0,0	2,4	15,0	918,6	922,7	925,7
Juli/July	0,0	2,6	14,0	918,0	922,1	925,4
Agustus/August	0,0	3,2	20,0	918,5	922,6	925,6
September/September	0,0	2,9	19,0	918,4	923,4	929,0
Oktober/October	0,0	3,2	22,0	918,7	923,1	926,9
November/November	0,0	4,4	20,0	918,4	922,7	926,9
Desember/December	0,0	4,0	23,0	910,1	922,1	928,5

Lanjutan Tabel/*Continued Table 1.2.1*

Bulan Month	Jumlah Curah Hujan Number of Precipitation (mm)	Jumlah Hari Hujan (hari) Number of Rainy Days (day)	Penyinaran Matahari Duration of Sunshine (%)
(1)	(14)	(15)	(16)
Januari/January	178,4	20	4,7
Februari/February	86,8	10	5,3
Maret/March	50,8	12	5,8
April/April	94,6	15	5,7
Mei/May	115,5	14	5,7
Juni/June	196,3	21	5,5
Juli/July	104,0	14	5,1
Agustus/August	252,4	19	5,4
September/September	163,1	16	3,2
Oktober/October	245,7	25	2,1
November/November	223,6	21	2,8
Desember/December	76,6	17	3,6

Catatan/Note: *Calm* adalah kecepatan angin mendekati nol/*Calm is wind velocity close to zero*

Sumber/Source: Badan Meteorologi, Klimatologi, dan Geofisika/*Meteorological, Climatological, and Geophysical Agency*

2

PEMERINTAHAN GOVERNMENT

Kecamatan dengan desa terbanyak dipegang oleh kecamatan

Siulak

dengan jumlah desa sebanyak 26



Kecamatan dengan desa paling sedikit adalah kecamatan

Batang Merangin

dengan jumlah desa sebanyak 9

PENJELASAN TEKNIS

1. Anggota Dewan Perwakilan Rakyat Daerah (DPRD) dipilih melalui pemilihan umum (pemilu) dan dilantik dalam masa jabatan lima tahun.
2. Susunan pemerintahan Kabupaten Kerinci periode 2014–2020 terdiri dari Bupati, Wakil Bupati, Sekretariat dan Dinas/Badan/Kantor.
3. Sekretariat terdiri dari sekretariat daerah dan sekretariat DPRD.
4. Dinas, Badan dan Kantor terdiri atas Sekretariat Daerah, Inspektorat Daerah, Dinas Pendidikan, Dinas Kesehatan, Dinas Pekerjaan Umum dan Perumahan Rakyat, Dinas Sosial, Dinas Pengendalian Penduduk, Keluarga Berencana, Pemberdayaan Perempuan dan Perlindungan Anak, Dinas Tanaman Pangan dan Hortikultura, Dinas Perkebunan dan Peternakan, Dinas Ketahanan Pangan, Dinas Perikanan, Dinas Kependudukan dan Pencatatan Sipil, Dinas Pemberdayaan Masyarakat dan Desa, Dinas Penanaman Modal, Pelayanan Terpadu Satu Pintu dan Tenaga Kerja, Dinas Koperasi, Perindustrian dan Perdagangan, Dinas Pariwisata, Kebudayaan, Pemuda dan Olahraga, Dinas Perhubungan, Dinas Lingkungan Hidup, Dinas Sat-Pol PP dan Pemadam

TECHNICAL NOTES

1. *Regional House of Representatives (DPRD) members are elected through a general election and appointed for a five-years membership.*
2. *The government structure of the Kerinci Regency period 2009–2014 consists of regent, vice of regent, secretary, and Office/Services.*
3. *Secretary consist of regional secretary and secretary of Regional House of Representatives (DPRD)*
4. *Office / Services consist of Secretary of Regency, Inspectorate of Regency, Education Office, Health Office, Public Works and Public Housing Office, Social Office, Birth Control, Woman Empowering and Children Protection Office, Agricultural Office, Plantation and Livestock Office, Food Availability Office, Fishery Office, Demography and Civil Administration Office, Community and Village Development Office, Investment, Integrated Services and Labour Office, Cooperation, Industry and Trade Office, Tourism, Culture, Youth and Sport Office, Liaison Office, Environment Office, Pamong Praja and Fire Extinguisher Office, Regional Planning, Research and Development Office, Regional Asset and Financial Management Office, Regional Tax and Retribution Management Office, Regional Employment and Human Resources Development Office, Nation and*

Kebakaran, Badan Perencanaan Pembangunan, Penelitian dan Pengembangan Daerah, Badan Pengelola Keuangan dan Aset Daerah, Badan Pengelolaan Pajak dan Retribusi Daerah, Badan Kepegawaian dan Pengembangan Sumber Daya Manusia Daerah, Badan Kesatuan Bangsa dan Politik, Badan Penanggulangan Bencana Daerah, dan RSUD Mayjen H.A Thalib.

Politic Office, Disaster Office, and Mayjen H.A. Thalib Hospital

<https://kerincikab.bps.go.id>

ULASAN

Kabupaten Kerinci dibentuk berdasarkan Undang-Undang Nomor 58 Tahun 1958. Kabupaten Kerinci termasuk kabupaten induk di Provinsi Jambi. Kemudian pada tahun 2008, Sungai Penuh (bersama 4 kecamatan lainnya) yang awalnya merupakan ibukota Kabupaten Kerinci, dimekarkan sebagai kota otonom.

Kabupaten Kerinci telah mengalami perkembangan yang cukup signifikan dalam bidang pemerintahan. Kabupaten Kerinci tahun 2008 hanya memiliki 8 kecamatan, kini menjadi 18 kecamatan dengan jumlah desa sebanyak 287 desa/kelurahan.

Jumlah Pegawai Negeri Sipil di Kabupaten Kerinci pada tahun 2020 adalah sebanyak 4.634 orang

DESCRIPTION

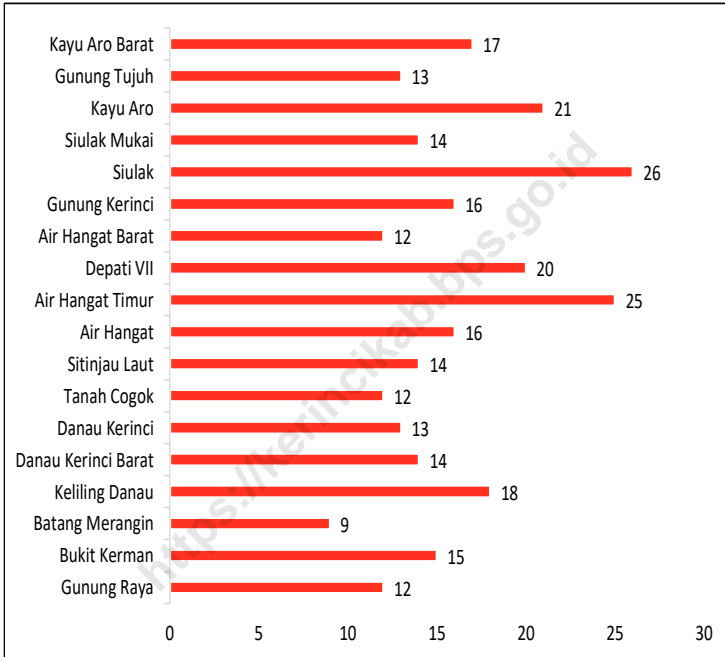
Kerinci Regency is formed on Law No. 58/1958. Kabupaten Kerinci was the main regency of Jambi Province. In 2008, Sungai Penuh (with other 4 Sub Districts), the capital city of Kerinci Regency, separated as a new autonomous city.

Kerinci Regency has made a significant developments in governmental system. Kerinci Regency now has 18 Sub District compared to 8 Sub District in 2008 with a total of 287 villages / kelurahan.

The number of Civil Servants in Kerinci Regency in 2020 was as many as 4.634 person

Gambar 2.1
Figures

Jumlah Desa¹/Kelurahan Menurut Kecamatan di Kabupaten Kerinci, 2022
Number of Villages¹/Kelurahan by Subdistrict in Kerinci Regency, 2022



Catatan/Note: ¹Termasuk Unit Permukiman Transmigrasi (UPT)/Include Transmigration Settlement Unit
Sumber/Source: BPS, Master File Desa

2.1 WILAYAH ADMINISTRATIF ADMINISTRATIVE AREA

Tabel 2.1.1 Jumlah Desa¹/Kelurahan Menurut Kecamatan di Kabupaten Kerinci, 2018–2022
Table 2.1.1 Number of Villages¹/Kelurahan by Subdistrict in Kerinci Regency, 2018–2022

Kecamatan Subdistrict	2018	2019	2020	2021	2022
(1)	(2)	(3)	(4)	(5)	(6)
Gunung Raya	12	12	12	12	12
Bukit Kerman	15	15	15	15	15
Batang Merangin	9	9	9	9	9
Keliling Danau	32	32	32	18	18
Danau Kerinci Barat	14	14
Danau Kerinci	19	19	19	13	13
Tanah Cogok	12	12
Sitinjau Laut	20	20	20	14	14
Air Hangat	16	16	16	16	16
Air Hangat Timur	25	25	25	25	25
Depati VII	20	20	20	20	20
Air Hangat Barat	12	12	12	12	12
Gunung Kerinci	16	16	16	16	16
Siulak	26	26	26	26	26
Siulak Mukai	14	14	14	14	14
Kayu Aro	21	21	21	21	21
Gunung Tujuh	13	13	13	13	13
Kayu Aro Barat	17	17	17	17	17
Kabupaten Kerinci	287	287	287	287	287

Catatan/Note: ¹Termasuk Unit Permukiman Transmigrasi (UPT)/Include Transmigration Settlement Unit

Sumber/Source: BPS, Master File Desa

2.2 DEWAN PERWAKILAN RAKYAT DAERAH REGIONAL HOUSE OF REPRESENTATIVE

Tabel 2.2.1 Jumlah Anggota Dewan Perwakilan Rakyat Daerah Menurut Partai Politik dan Jenis Kelamin di Kabupaten Kerinci, 2022
Number of Regional House of Representatives's Members by Political Parties and Sex in Kerinci Regency 2022

Partai Politik <i>Political Parties</i>	Laki-laki <i>Male</i>	Perempuan <i>Female</i>	Jumlah <i>Total</i>
(1)	(2)	(3)	(4)
Partai Gerindra	5	-	5
Partai Golkar	4	-	4
PDI-Perjuangan	3	-	3
Partai Amanat Nasional	5	-	5
Partai Persatuan Pembangunan	-	-	-
Partai Demokrat	2	1	3
Partai Hanura	-	-	-
Partai Bulan Bintang	-	-	-
Partai Nasdem	2	-	2
Partai Kebangkitan Bangsa	4	-	4
Partai Keadilan Sejahtera	3	-	3
Partai Perindo	1	-	1
Kabupaten Kerinci	29	1	30

Sumber/Source: Sekretariat Dewan Perwakilan Rakyat Daerah Kabupaten Kerinci/ Parliament Secretary of Kerinci Regency

2.3 SUMBER DAYA MANUSIA HUMAN RESOURCES

Tabel 2.3.1 Jumlah Pegawai Negeri Sipil Menurut Jabatan dan Jenis Kelamin di Kabupaten Kerinci, Desember 2021 dan Desember 2022
Number of Civil Servants by Occupation and Sex in Kerinci Regency, December 2021 and December 2022

Jabatan <i>Occupation</i>	2021		
	Laki-laki <i>Male</i>	Perempuan <i>Female</i>	Jumlah <i>Total</i>
(1)	(2)	(3)	(4)
Jabatan Pimpinan Tinggi Utama <i>Senior Executives</i>	-	-	-
Jabatan Pimpinan Tinggi Madya <i>Middle Executives</i>	-	-	-
Jabatan Pimpinan Tinggi Pratama <i>Junior Executives</i>	24	3	27
Administrator/Administrator	122	19	141
Pengawas/Supervisor	315	135	450
Eselon V/5 th Echelon	1	2	3
Jabatan Fungsional Dosen <i>Certain Functional Position for Lecturer</i>	-	-	-
Jabatan Fungsional Guru <i>Certain Functional Position for Teacher</i>	676	952	1 628
Jabatan Fungsional Medis <i>Certain Functional Position for Medical Field</i>	91	463	554
Jabatan Fungsional Teknis <i>Certain Functional Position for Technical Field</i>	114	47	161
Jabatan Fungsional Umum/Pelaksana <i>General Functional Position</i>	785	600	1 385
Jumlah/Total	2 128	2 221	4 349

Lanjutan Tabel/*Continued Table 2.3.1*

Jabatan <i>Occupation</i>	2022		
	Laki-laki <i>Male</i>	Perempuan <i>Female</i>	Jumlah <i>Total</i>
(1)	(2)	(3)	(4)
Jabatan Pimpinan Tinggi Utama <i>Senior Executives</i>	-	-	-
Jabatan Pimpinan Tinggi Madya <i>Middle Executives</i>	-	-	-
Jabatan Pimpinan Tinggi Pratama <i>Junior Executives</i>	21	3	24
Administrator/ <i>Administrator</i>	96	21	117
Pengawas/ <i>Supervisor</i>	248	104	352
Eselon V/ <i>5th Echelon</i>	1	2	3
Jabatan Fungsional Dosen <i>Certain Functional Position for Lecturer</i>	1	-	1
Jabatan Fungsional Guru <i>Certain Functional Position for Teacher</i>	602	879	1 481
Jabatan Fungsional Medis <i>Certain Functional Position for Medical Field</i>	82	472	554
Jabatan Fungsional Teknis <i>Certain Functional Position for Technical Field</i>	128	43	171
Jabatan Fungsional Umum/Pelaksana <i>General Functional Position</i>	762	565	1 327
Jumlah/<i>Total</i>	1 941	2 089	4 030

Sumber/*Source*: Badan Kepegawaian Negara (BKN)/*National Civil Service Agency*

Tabel
Table 2.3.2

Jumlah Pegawai Negeri Sipil Menurut Tingkat Pendidikan dan Jenis Kelamin di Kabupaten Kerinci, Desember 2021 dan Desember 2022
Number of Civil Servants by Educational Level and Sex in Kerinci Regency, Desember 2021 and Desember 2022

Tingkat Pendidikan <i>Educational Level</i>	2021		
	Laki-laki <i>Male</i>	Perempuan <i>Female</i>	Jumlah <i>Total</i>
(1)	(2)	(3)	(4)
Sekolah Dasar (SD) <i>Primary School</i>	2	-	2
Sekolah Menengah Pertama (SMP) <i>Junior High School</i>	10	3	13
Sekolah Menengah Atas (SMA) <i>Senior High School</i>	360	168	528
Diploma I/Akta I <i>Diploma I/Akta I</i>	15	19	34
Diploma II/Akta II <i>Diploma II/Akta II</i>	80	94	174
Diploma III/Akta III <i>Diploma III/Akta III</i>	111	417	528
Diploma IV/Akta IV <i>Diploma IV/Akta IV</i>	13	38	51
S1/Sarjana <i>Under Graduate/Bachelor</i>	1 294	1 406	2 700
S2/Pasca Sarjana <i>Graduate</i>	241	76	317
S3/Doktor/Ph.D <i>Post Graduate</i>	2	-	2
Jumlah/Total	2 128	2 221	4 349

Lanjutan Tabel/*Continued Table 2.3.2*

Tingkat Pendidikan <i>Educational Level</i>	2022		
	Laki-laki <i>Male</i>	Perempuan <i>Female</i>	Jumlah <i>Total</i>
(1)	(2)	(3)	(4)
Sekolah Dasar (SD) <i>Primary School</i>	2	-	2
Sekolah Menengah Pertama (SMP) <i>Junior High School</i>	8	1	9
Sekolah Menengah Atas (SMA) <i>Senior High School</i>	288	131	419
Diploma I/Akta I <i>Diploma I/Akta I</i>	11	16	27
Diploma II/Akta II <i>Diploma II/Akta II</i>	60	61	121
Diploma III/Akta III <i>Diploma III/Akta III</i>	95	341	436
Diploma IV/Akta IV <i>Diploma IV/Akta IV</i>	16	46	62
S1/Sarjana <i>Under Graduate/Bachelor</i>	1 182	1 389	2 571
S2/Pasca Sarjana <i>Graduate</i>	277	104	381
S3/Doktor/Ph.D <i>Post Graduate</i>	2	-	2
Jumlah/Total	1 941	2 089	4 030

Sumber/Source: Badan Kepegawaian Negara (BKN)/*National Civil Service Agency*

Tabel
Table 2.3.3

**Jumlah Pegawai Negeri Sipil Menurut Tingkat
Kepangkatan dan Jenis Kelamin di Kabupaten Kerinci,
Desember 2021 dan Desember 2022**
*Number of Civil Servants by Hierarchy and Sex in Kerinci
Regency, Desember 2021 and Desember 2022*

Pangkat/Golongan/Ruang Hierarchy		2021		
		Laki-laki Male	Perempuan Female	Jumlah Total
(1)		(2)	(3)	(4)
Golongan I/Range I		11	2	13
1. I/A	(Juru Muda/Junior Clerk)	-	-	-
2. I/B	(Juru Muda Tingkat I/First Class Junior Clerk)	1	-	1
3. I/C	(Juru/Clerk)	6	2	8
4. I/D	(Juru Tingkat I/First Class Clerk)	4	-	4
Golongan II/Range II		257	280	537
5. II/A	(Pengatur Muda/Junior Supervisor)	29	15	44
6. II/B	(Pengatur Muda Tingkat I/First Class Junior Supervisor)	55	23	78
7. II/C	(Pengatur/Supervisor)	78	63	141
8. II/D	(Pengatur Tingkat I/First Class Supervisor)	95	179	274
Golongan III/Range III		1 185	1 312	2 497
9. III/A	(Penata Muda/Junior Superintendent)	257	312	569
10. III/B	(Penata Muda Tingkat I/First Class Junior Superintendent)	254	279	533
11. III/C	(Penata/Superintendent)	302	308	610
12. III/D	(Penata Tingkat I/First Class Superintendent)	372	413	785
Golongan IV/Range IV		675	627	1 302
13. IV/A	(Pembina/Administrator)	357	269	626
14. IV/B	(Pembina Tingkat I/First Class Administrator)	289	353	642
15. IV/C	(Pembina Utama Muda/Junior Administrator)	29	5	34
16. IV/D	(Pembina Utama Madya/Middle Administrator)	-	-	-
17. IV/E	(Pembina Utama/Senior Administrator)	-	-	-
Jumlah/Total		2 128	2 221	4 349

Lanjutan Tabel/Continued Table 2.3.3

Pangkat/Golongan/Ruang Hierarchy		2022		
		Laki-laki Male	Perempuan Female	Jumlah Total
(1)	(2)	(3)	(4)	
Golongan I/Range I		9	1	10
1. I/A	(Juru Muda/Junior Clerk)	-	-	-
2. I/B	(Juru Muda Tingkat I/First Class Junior Clerk)	1	-	1
3. I/C	(Juru/Clerk)	5	1	6
4. I/D	(Juru Tingkat I/First Class Clerk)	3	-	3
Golongan II/Range II		213	128	341
5. II/A	(Pengatur Muda/Junior Supervisor)	26	12	38
6. II/B	(Pengatur Muda Tingkat I/First Class Junior Supervisor)	40	14	54
7. II/C	(Pengatur/Supervisor)	51	45	96
8. II/D	(Pengatur Tingkat I/First Class Supervisor)	96	57	153
Golongan III/Range III		1 088	1 348	2 436
9. III/A	(Penata Muda/Junior Superintendent)	225	390	615
10. III/B	(Penata Muda Tingkat I/First Class Junior Superintendent)	227	234	461
11. III/C	(Penata/Superintendent)	273	302	575
12. III/D	(Penata Tingkat I/First Class Superintendent)	363	422	785
Golongan IV/Range IV		631	612	1 243
13. IV/A	(Pembina/Administrator)	328	268	596
14. IV/B	(Pembina Tingkat I/First Class Administrator)	278	340	618
15. IV/C	(Pembina Utama Muda/Junior Administrator)	24	4	28
16. IV/D	(Pembina Utama Madya/Middle Administrator)	1	-	1
17. IV/E	(Pembina Utama/Senior Administrator)	-	-	-
Jumlah/Total		1 941	2 089	4 030

Sumber/Source: Badan Kepegawaian Negara (BKN)/National Civil Service Agency

2.4 KEUANGAN PEMERINTAH GOVERNMENT FINANCE

Tabel 2.4.1 Realisasi Pendapatan Pemerintah Kabupaten Kerinci Menurut Jenis Pendapatan (rupiah), 2018–2021
Actual Kerinci Regency Government Revenues by Kind of Revenues (thousand rupiahs), 2018–2021

Jenis Pendapatan/Kind of Revenues	2019	2020
(1)	(2)	(3)
1. Pendapatan Asli Daerah (PAD)/Regional Revenue	85 923 587 127,65	81 665 603 731,87
1.1 Pajak Daerah/Regional Tax	13 887 169 449,34	11 712 348 530,11
1.2 Retribusi Daerah/Regional Retribution	2 815 332 900,00	2 972 321 100,00
1.3 Hasil Perusahaan Milik Daerah dan Pengelolaan Kekayaan Daerah yang Dipisahkan <i>Regional-Owned Company Revenue and Separated Management of Regional Wealth</i>	8 779 012 971,80	8 962 116 224,58
1.4 Lain-lain PAD yang Sah/Other Regional Revenue	60 442 071 806,51	58 018 817 877,18
2. Pendapatan Transfer/Transfer Revenue	1 142 121 096 167,57	1 086 504 551 197,77
2.1 Pendapatan Transfer Pemerintah Pusat/Central Government Transfer Revenue	1 089 746 383 798,00	1 025 722 108 961,00
2.2 Pendapatan Transfer Pemerintah Daerah/Regional Government Transfer Revenue	52 374 712 369,57	60 782 442 236,77
3. Lain-lain Pendapatan yang Sah/Other Revenue	70 718 240 000	35 426 990 000
3.1 Pendapatan Hibah/Grant	4 512 000 000,00	5 000 420 000,00
3.2 Lain-lain Pendapatan Sesuai dengan Ketentuan Peraturan Perundang-Undangan/ Other Revenue In accordance with the Provisions of the Legislation	66 206 240 000,00	30 426 570 000,00
4. Jumlah Lain-lain Pendapatan Daerah yang Sah/ Total Legitimate other Regional Revenue	-	-
Jumlah/Total	1 298 762 923 295,22	1 203 597 144 929,64

Lanjutan Tabel/*Continued Table 2.4.1*

Jenis Pendapatan/ <i>Kind of Revenues</i>	2021	2022
(1)	(4)	(5)
1. Pendapatan Asli Daerah (PAD)/<i>Regional Revenue</i>	66 894 435 157,90	44 431 384 774,41
1.1 Pajak Daerah/ <i>Regional Tax</i>	13 133 943 332,69	15 503 925 492,53
1.2 Retribusi Daerah/ <i>Regional Retribution</i>	2 978 419 901,00	3 123 020 200,00
1.3 Hasil Perusahaan Milik Daerah dan Pengelolaan Kekayaan Daerah yang Dipisahkan <i>Regional-Owned Company Revenue and Separated Management of Regional Wealth</i>	9 319 513 549,20	10 127 007 250,94
1.4 Lain-lain PAD yang Sah/ <i>Other Regional Revenue</i>	41 462 558 375,01	15 677 431 830,94
2. Pendapatan Transfer/<i>Transfer Revenue</i>	1 085 057 777 667,00	1 104 747 668 602,38
2.1 Pendapatan Transfer Pemerintah Pusat/ <i>Central Government Transfer Revenue</i>	1 018 271 196 429,00	1 022 862 693 825,38
2.2 Pendapatan Transfer Pemerintah Daerah/ <i>Regional Government Transfer Revenue</i>	66 786 581 238,00	81 884 974 777,00
3. Lain-lain Pendapatan yang Sah/<i>Other Revenue</i>	33 990 782 000,00	4 500 000 000,00
3.1 Pendapatan Hibah/ <i>Grant</i>	4 891 000 000,00	4 500 000 000,00
3.2 Lain-lain Pendapatan Sesuai dengan Ketentuan Peraturan Perundang-Undangan/ <i>Other Revenue In accordance with the Provisions of the Legislation</i>	29 099 782 000,00	-
4. Jumlah Lain-lain Pendapatan Daerah yang Sah/<i>Total Legitimate other Regional Revenue</i>	33 990 782 000,00	4 500 000 000,00
Jumlah/<i>Total</i>	1 185 942 994 824,90	1 153 679 053 376,79

Sumber/*Source*: Badan Pengelolaan Keuangan dan Pendapatan Daerah Kabupaten Kerinci

Tabel
Table 2.4.2**Realisasi Belanja Pemerintah Kabupaten Kerinci Menurut Jenis Belanja (ribu rupiah), 2018–2021**
Actual Kerinci Regency Government Expenditures by Kind of Expenditures (thousand rupiahs), 2018–2021

Jenis Pendapatan Kind of Revenues	2019	2020
(1)	(2)	(3)
1. Belanja Tidak Langsung/Indirect Expenditures	805 417 863 145,00	814 425 616 458,00
1.1 Belanja Pegawai/Personnel Expenditures	497 096 122 862,00	494 242 452 599,00
1.2 Belanja Bunga/Interest Expenditures	-	-
1.3 Belanja Subsidi/Subsidies Expenditures	-	-
1.4 Belanja Hibah/Grant Expenditures	10 860 100 000,00	12 998 792 728,00
1.5 Belanja Bantuan Sosial/Social Aid Expenditures	243 985 000,00	-
1.6 Belanja Bagi Hasil/Sharing Fund Expenditure	-	1 609 578 000,00
1.7 Belanja Bantuan Keuangan Financial Aids Expenditures	297 217 655 283,00	305 574 793 131,00
1.8 Belanja Tidak Terduga/Unpredicted Expenditures	7 435 388 000,00	1 880 420 000,00
2. Belanja Langsung/Direct Expenditures	517 882 403 475,45	413 285 198 541,00
2.1 Belanja Pegawai/Personnel Expenditures	-	-
2.2 Belanja Barang dan Jasa Goods and Services Expenditures	224 075 617 511,05	196 527 312 064,50
2.3 Belanja Modal/Capital Expenditure	293 806 785 964,40	216 757 886 476,50
Jumlah/Total	1 330 735 654 620,45	1 229 591 234 999,00

Lanjutan Tabel/Continued Table 2.4.2

Jenis Pendapatan Kind of Revenues	2021	2022
(1)	(4)	(5)
1. Belanja Tidak Langsung/Indirect Expenditures	790 684 557 952,00	753 111 059 428,00
1.1 Belanja Pegawai/Personnel Expenditures	461 740 972 499,00	440 597 804 755,00
1.2 Belanja Bunga/Interest Expenditures	-	-
1.3 Belanja Subsidi/Subsidies Expenditures	-	-
1.4 Belanja Hibah/Grant Expenditures	31 683 488 004,00	14 403 559 298,00
1.5 Belanja Bantuan Sosial/Social Aid Expenditures	5 245 375 000,00	7 000 000,00
1.6 Belanja Bagi Hasil/Sharing Fund Expenditure	1 891 408 800,00	1 564 803 664,00
1.7 Belanja Bantuan Keuangan Financial Aids Expenditures	290 123 313 649,00	290 925 341 335,00
1.8 Belanja Tidak Terduga/Unpredicted Expenditures	767 805 860,00	5 612 550 376,00
2. Belanja Langsung/Direct Expenditures	352 049 615 431,73	380 181 232 331,00
2.1 Belanja Pegawai/Personnel Expenditures	-	-
2.2 Belanja Barang dan Jasa Goods and Services Expenditures	187 022 817 486,00	221 635 299 571,00
2.3 Belanja Modal/Capital Expenditure	165 026 797 945,73	158 545 932 760,00
Jumlah/Total	1 143 501 979 243,73	1 133 292 291 759,00

Sumber/Source: Badan Pengelolaan Keuangan dan Pendapatan Daerah Kabupaten Kerinci

3

PENDUDUK DAN KETENAGAKERJAAN POPULATION AND EMPLOYMENT



1,43%

Air Hangat Barat merupakan Kecamatan dengan laju pertumbuhan penduduk tertinggi pada tahun 2022

Siulak Mukai merupakan Kecamatan dengan laju pertumbuhan penduduk paling rendah pada tahun 2022



0,03%

PENJELASAN TEKNIS**TECHNICAL NOTES**

1. Sumber utama data kependudukan adalah sensus penduduk yang dilaksanakan setiap sepuluh tahun sekali. Di dalam sensus penduduk, pencacahan dilakukan terhadap seluruh penduduk yang berdomisili di wilayah teritorial Indonesia termasuk warga negara asing kecuali anggota korps diplomatik negara sahabat beserta keluarganya. Metode pengumpulan data dalam sensus dilakukan dengan wawancara antara petugas sensus dengan responden dan juga melalui e-census. Pencatatan penduduk menggunakan konsep usual residence, yaitu konsep di mana penduduk biasa bertempat tinggal. Bagi penduduk yang bertempat tinggal tetap dicacah di mana mereka biasa tinggal, sedangkan untuk penduduk yang tidak bertempat tinggal tetap dicacah di tempat di mana mereka ditemukan petugas sensus pada malam 'Hari Sensus'. Termasuk penduduk yang tidak bertempat tinggal tetap adalah tuna wisma, awak kapal berbendera Indonesia, penghuni perahu/rumah apung, masyarakat terpencil/terasing, dan pengungsi. Bagi mereka yang mempunyai tempat tinggal tetap dan sedang bepergian ke luar wilayah lebih dari enam bulan, tidak dicacah di tempat

1. *The main source of demographic data is population census, which is conducted every ten years. The population census enumerates all residents who domicile in the entire territory of Indonesia including foreign citizens except the diplomatic corps members and their families. The method of data collection in a population census involves interviewing respondents and conducting e-census. Enumeration of the population uses the concept of "usual residence", which is the concept of "places where people usually live". De jure was applied to the permanent residents, while de facto was applied to nonpermanent residents. The permanent residents were enumerated in place where they normally live, the non-permanent residents were enumerated where they were found by the enumerators, on the night of 'Census Date'. The non permanent residents include homeless people, ship crew, boat people, remote area community, and internally displaced persons. Those who had permanent residence and had been travelling away from their home for six months or more were not enumerated in their permanent place, but in the place where they were during the census. For the periods where the population census is not*

tinggalnya, tetapi dicacah di tempat tujuannya. Untuk tahun yang tidak dilaksanakan sensus penduduk, data kependudukan diperoleh dari hasil proyeksi penduduk. Proyeksi penduduk merupakan suatu perhitungan ilmiah yang didasarkan pada asumsi dari komponen-komponen perubahan penduduk, yaitu kelahiran, kematian, dan migrasi. Proyeksi penduduk Indonesia 2010–2035 menggunakan data dasar penduduk hasil SP2010.

2. Penduduk Indonesia adalah semua orang yang berdomisili di wilayah teritorial Indonesia selama 6 bulan atau lebih dan atau mereka yang berdomisili kurang dari 6 bulan tetapi bertujuan menetap.
3. Laju pertumbuhan penduduk adalah angka yang menunjukkan persentase penambahan penduduk dalam jangka waktu tertentu.
4. Kepadatan penduduk adalah rasio banyaknya penduduk per kilometer persegi.
5. Rasio jenis kelamin adalah perbandingan antara penduduk laki-laki dan penduduk perempuan pada suatu wilayah dan waktu tertentu. Biasanya dinyatakan dengan banyaknya penduduk laki-laki untuk 100 penduduk perempuan.
6. Distribusi penduduk adalah pola persebaran penduduk di suatu wilayah, baik berdasarkan

conducted, population projection is done to estimate population during those years. The population projection is an estimate based on the demographic components, such as birth, death, and migration. Indonesia's 2010–2035 population projection used the 2010 Population Census as the base population.

2. *The population of Indonesia are all residents of the entire territory of Indonesia who have stayed for six months or longer, and those who intended to stay more than six months even though their length of stay is less than six months.*
3. *The growth rate of population is the number that show percentage of population growth within a specified period.*
4. *Population density is ratio of population per square kilometer.*
5. *Sex ratio is the ratio of males population to females population in a given area and time, usually expressed as the number of males for every 100 females.*
6. *Population distribution is the pattern of population distribution in an area, either by geographic boundaries or by government administrative boundaries.*

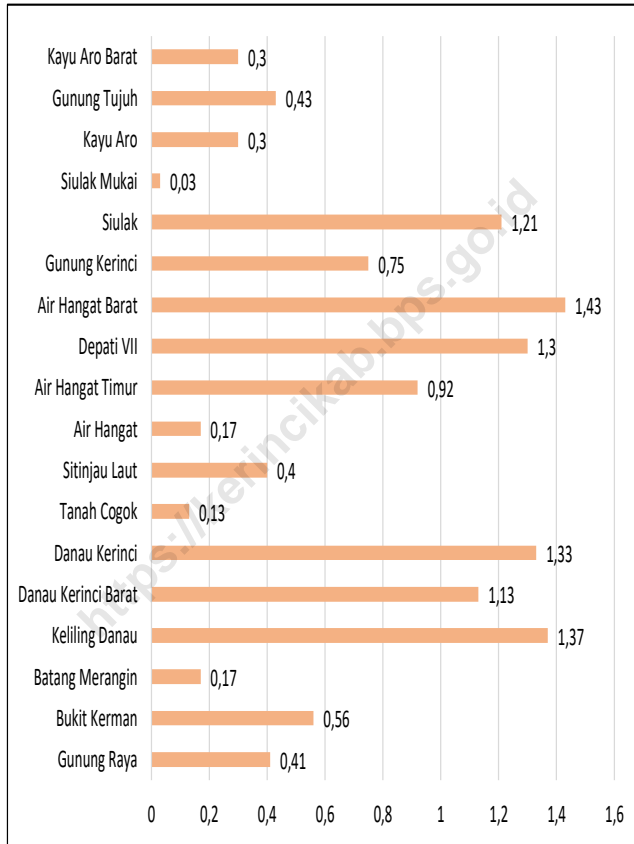
ULASAN

DESCRIPTION

<https://kerincikab.bps.go.id>

Gambar 3.1
Figures

Laju Pertumbuhan Penduduk Menurut Kecamatan di Kabupaten Kerinci, 2022
Population Growth Rate by Subdistrict in Kerinci Regency, 2022



Sumber/Source: BPS, Proyeksi Penduduk

3.1 PENDUDUK POPULATION

Tabel 3.1.1 Penduduk, Laju Pertumbuhan Penduduk, Distribusi Persentase Penduduk, Kepadatan Penduduk, Rasio Jenis Kelamin Penduduk Menurut Kecamatan di Kabupaten Kerinci, 2022
Population, Population Growth Rate, Percentage Distribution of Population, Population Density, and Population Sex Ratio by Subdistrict in Kerinci Regency, 2022

Kecamatan Subdistrict	Penduduk (ribu) Population (thousand)	Laju Pertumbuhan Penduduk per Tahun 2020–2022 (%) Annual Population Growth Rate 2020–2022 (%)
(1)	(2)	(3)
Gunung Raya	8 484	0,41
Bukit Kerman	12 508	0,56
Batang Merangin	11 900	0,17
Keliling Danau	13 586	1,37
Danau Kerinci Barat	12 510	1,13
Danau Kerinci	13 655	1,33
Tanah Cogok	9 106	0,13
Sitinjau Laut	10 167	0,40
Air Hangat	11 514	0,17
Air Hangat Timur	19 918	0,92
Depati VII	17 229	1,30
Air Hangat Barat	10 192	1,43
Gunung Kerinci	12 951	0,75
Siulak	23 441	1,21
Siulak Mukai	11 145	0,03
Kayu Aro	19 873	0,30
Gunung Tujuh	15 079	0,43
Kayu Aro Barat	20 605	0,30
Kabupaten Kerinci	253 863	0,72

Lanjutan Tabel/Continued Table 3.1.1

Kecamatan Subdistrict	Persentase Penduduk Percentage of Total Population	Kepadatan Penduduk per km ² Population Density per sq.km
(1)	(4)	(5)
Gunung Raya	3,34	21,80
Bukit Kerman	4,93	58,53
Batang Merangin	4,69	23,44
Keliling Danau	5,35	44,73
Danau Kerinci Barat	4,93	208,71
Danau Kerinci	5,38	61,81
Tanah Cogok	3,59	629,74
Sitinjau Laut	4,00	194,62
Air Hangat	4,54	54,48
Air Hangat Timur	7,85	109,78
Depati VII	6,79	621,76
Air Hangat Barat	4,01	721,30
Gunung Kerinci	5,10	37,54
Siulak	9,23	164,18
Siulak Mukai	4,39	40,46
Kayu Aro	7,83	173,32
Gunung Tujuh	5,94	90,52
Kayu Aro Barat	8,12	99,14
Kabupaten Kerinci	100,00	73,61

Lanjutan Tabel/*Continued Table* 3.1.1

Kecamatan <i>Subdistrict</i>	Rasio Jenis Kelamin Penduduk <i>Population Sex Ratio</i>
(1)	(6)
Gunung Raya	99,67
Bukit Kerman	101,71
Batang Merangin	105,14
Keliling Danau	99,12
Danau Kerinci Barat	95,62
Danau Kerinci	100,10
Tanah Cagak	100,18
Sitinjau Laut	97,49
Air Hangat	97,09
Air Hangat Timur	99,96
Depati VII	95,01
Air Hangat Barat	98,98
Gunung Kerinci	106,00
Siulak	99,68
Siulak Mukai	104,05
Kayu Aro	104,52
Gunung Tujuh	102,27
Kayu Aro Barat	101,85
Kabupaten Kerinci	100,50

Sumber/*Source*: BPS, Proyeksi Penduduk

Tabel 3.1.2 **Jumlah Penduduk Menurut Kelompok Umur dan Jenis Kelamin di Kabupaten Kerinci, 2022**
Table *Population by Age Groups and Sex in Kerinci Regency, 2022*

Kelompok Umur <i>Age Groups</i>	Jenis Kelamin/Sex		
	Laki-Laki <i>Male</i>	Perempuan <i>Female</i>	Jumlah <i>Total</i>
(1)	(2)	(3)	(4)
0–4	10 035	9 642	19 677
5–9	9 282	8 945	18 227
10–14	9 427	8 773	18 200
15–19	9 452	8 958	18 410
20–24	10 410	9 989	20 399
25–29	9 652	9 396	19 048
30–34	9 019	8 669	17 688
35–39	9 109	9 499	18 608
40–44	10 016	10 582	20 598
45–49	9 715	9 241	18 956
50–54	7 787	7 670	15 457
55–59	6 887	7 310	14 197
60–64	6 151	6 472	12 623
65–69	5 023	5 351	10 374
70–74	2 869	2 881	5 750
75+	2 411	3 240	5 651
Kabupaten Kerinci	127 245	126 618	253 863

Sumber/Source: BPS, Proyeksi Penduduk

**3.2 KETENAGAKERJAAN
EMPLOYMENT**

Tabel 3.2.1 Jumlah Penduduk Berumur 15 Tahun Keatas Menurut Jenis Kegiatan Selama Seminggu yang Lalu dan Jenis Kelamin di Kabupaten Kerinci, 2022
Population Aged 15 Years and Over by Type of Activity During The Previous Week and Sex in Kerinci Regency, 2022

Kegiatan Utama <i>Main Activity</i>	Jenis Kelamin/Sex		
	Laki-Laki <i>Male</i>	Perempuan <i>Female</i>	Laki-Laki+ Perempuan <i>Male+Female</i>
(1)	(2)	(3)	(4)
I. Angkatan Kerja/<i>Economically Active</i>	81 054	58 943	139 997
1. Bekerja/ <i>Working</i>	79 049	57 271	136 320
2. Pengangguran Terbuka/ <i>Unemployment</i>	2 005	1 672	3 677
II. Bukan Angkatan Kerja/<i>Not Economically Active</i>	13 367	37 022	50 389
1. Sekolah/ <i>Attending School</i>	6 059	6 045	12 104
2. Mengurus Rumah Tangga/ <i>Housekeeping</i>	2 679	27 974	30 653
3. Lainnya/ <i>Others</i>	4 629	3 003	7 632
Jumlah/<i>Total</i>	94 421	95 965	190 386

Sumber/*Source*: BPS, Survei Angkatan Kerja Nasional (Sakernas) Agustus/BPS-Statistics Indonesia, August National Labor Force Survey

Tabel
Table 3.2.2**Penduduk Berumur 15 Tahun ke Atas Menurut Pendidikan Tertinggi yang Ditamatkan dan Jenis Kegiatan Selama Seminggu yang Lalu di Kabupaten Kerinci, 2022**
Population 15 Years of Age and Over by Educational Attainment and Type of Activity During the Previous Week in Kerinci Regency, 2022

Pendidikan Tertinggi yang Ditamatkan ¹ <i>Educational Attainment¹</i>	Angkatan Kerja/ <i>Economically Active</i>			Persentase Bekerja terhadap Angkatan Kerja <i>Percentage of Working to Economically Active</i>
	Bekerja <i>Working</i>	Pengangguran ² <i>Unemployment²</i>	Jumlah Angkatan Kerja <i>Total of Economically Active</i>	
(1)	(2)	(3)	(4)	(5)
0	56 621	285	56 906	99,50
1	25 974	275	26 249	98,95
2	37 918	2 484	40 402	93,85
3	15 807	633	16 440	96,15
Jumlah/Total	136 320	3 677	139 997	97,37

Lanjutan Tabel/*Continued Table 3.2.2*

Pendidikan Tertinggi yang Ditamatkan¹ <i>Educational Attainment¹</i>	Bukan Angkatan Kerja <i>Not Economically Active</i>	Jumlah Total	Persentase Angkatan Kerja terhadap Penduduk Usia Kerja <i>Percentage of Economically Active to Working Age Population</i>
(1)	(6)	(7)	(8)
0	19 073	75 979	74,90
1	15 967	42 216	62,18
2	12 438	52 840	76,46
3	2 911	19 351	84,96
Jumlah/Total	50 389	190 386	73,53

Catatan/Note: ¹ 0. ≤ Sekolah Dasar (SD)/≤ *Primary School*
 1. Sekolah Menengah Pertama/*Junior High School*
 2. Sekolah Menengah Atas/*Senior High School*
 3. Perguruan Tinggi/*Collage*
² 1. Mencari pekerjaan/*Looking for work*
 2. Mempersiapkan usaha/*Establishing a new business/firm*
 3. Merasa tidak mungkin mendapat pekerjaan/*Feeling hopeless in looking for work (discouraged job seekers)*
 4. Sudah punya pekerjaan tetapi belum mulai bekerja/*Having job already but not starting to work yet*
 Sumber/Source: BPS, Survei Angkatan Kerja Nasional (Sakernas) Agustus/BPS-Statistics Indonesia, August National Labor Force Survey

Tabel
Table 3.2.3**Penduduk Berumur 15 Tahun Ke Atas yang Bekerja Selama Seminggu yang Lalu Menurut Status Pekerjaan Utama dan Jenis Kelamin di Kabupaten Kerinci, 2022**
Population 15 Years of Age and Over who Worked During The Previous Week by Main Employment Status and Sex in Kerinci Regency, 2022

Status Pekerjaan Utama Main Employment Status	Laki-Laki Male	Perempuan Female	Jumlah Total
(1)	(2)	(3)	(4)
Berusaha sendiri <i>Own account worker</i>	23 320	13 797	37 117
Berusaha dibantu buruh tidak tetap/buruh tidak dibayar <i>Employer assisted by temporary worker/unpaid worker</i>	24 398	2 505	26 903
Berusaha dibantu buruh tetap/buruh dibayar <i>Employer assisted by permanent worker/paid worker</i>	1 201	524	1 725
Buruh/Karyawan/Pegawai/ <i>Employee</i>	12 066	7 183	19 249
Pekerja bebas <i>Casual worker</i>	14 447	8 964	23 411
Pekerja keluarga/tak dibayar <i>Family worker/unpaid worker</i>	3 617	24 298	27 915
Jumlah/Total	79 049	57 271	136 320

Sumber/Source: BPS, Survei Angkatan Kerja Nasional (Sakernas) Agustus/BPS-Statistics Indonesia, August National Labor Force Survey

4

SOSIAL DAN KESEJAHTERAAN RAKYAT SOCIAL AND WELFARE



Dalam 6 tahun terakhir,
Tahun **2018** merupakan tahun
dimana persentase penduduk miskin
di Kabupaten Kerinci berada pada
titik paling rendah, yaitu sebanyak **7,07%**

PENJELASAN TEKNIS

1. Tidak/belum pernah sekolah adalah mereka yang tidak pernah atau belum pernah terdaftar dan tidak pernah atau belum pernah aktif mengikuti pendidikan di suatu jenjang pendidikan formal. Termasuk juga yang tamat/belum tamat taman kanak-kanak tetapi tidak melanjutkan ke sekolah dasar.
2. Masih bersekolah adalah mereka yang terdaftar dan aktif mengikuti pendidikan formal dan nonformal (Paket A, B, atau C), baik pendidikan dasar, menengah maupun pendidikan tinggi. Bagi mahasiswa yang sedang cuti dianggap masih bersekolah.
3. Tidak bersekolah lagi adalah mereka yang pernah terdaftar dan aktif mengikuti pendidikan di suatu jenjang pendidikan formal dan nonformal (Paket A, B, atau C), tetapi pada saat pencacahan tidak lagi terdaftar dan tidak aktif mengikuti pendidikan.
4. Tamat sekolah adalah menyelesaikan pelajaran yang ditandai dengan lulus ujian akhir pada kelas atau tingkat terakhir suatu jenjang pendidikan di sekolah 1. negeri maupun swasta dengan mendapatkan tanda tamat belajar/ijazah. Seseorang yang belum mengikuti pelajaran pada kelas tertinggi tetapi telah mengikuti ujian akhir dan lulus dianggap tamat sekolah.

TECHNICAL NOTES

1. *Not/never attending school is someone who has never attended or never been registered in a formal education, such as primary, secondary, and tertiary education. Those who just completed kindergarten are considered as never attended school.*
2. *Attending school is someone who is currently attending primary, secondary, or tertiary education, including package A, package B, or package C. College student who postpones his/her study is considered as attending school.*
3. *Not attending school anymore is someone who had enrolled and participated in formal and nonformal education in the past including package A, package B, or package C, but currently does not attend school.*
4. *Completed particular level of education is someone who has completed particular level of education in private or public school and accepting graduation certificate. Someone who has never attended the highest grade but passed the final exam is considered as completed particular level of education.*
5. *Immunization is putting enervated microbe of a certain disease into human body by injection or drinking (dropping into mouth) to make the body immune to that disease.*

5. Imunisasi adalah memasukkan kuman atau racun penyakit tertentu yang sudah dilemahkan (vaksin) ke dalam tubuh dengan cara disuntik atau diminum (diteteskan dalam mulut) dengan maksud agar terjadi kekebalan tubuh terhadap penyakit tersebut.
6. BCG (*Bacillus Calmette Guerin*) merupakan vaksinasi untuk mencegah penyakit TBC, diberikan pada bayi baru lahir atau anak, dengan suntikan pada kulit pangkal lengan atas. Bekas suntikan kemudian akan membentuk tonjolan kecil jaringan parut pada kulit lengan atas. Suntikan BCG diberikan kepada anak sebanyak 1 kali.
7. DPT (*Difteri, Pertusis, Tetanus*) merupakan vaksin untuk mencegah penyakit Difteri, Pertusis, dan Tetanus yang diberikan pada bayi berumur 3 bulan ke atas, dengan suntikan pada paha, diulang 1 bulan dan 2 bulan kemudian, sehingga suntikan imunisasi DPT lengkap pada balita berjumlah 3 kali (kadang-kadang selang waktu antar suntikan bisa lebih dari 1 bulan).
6. *BCG (*Bacillus Calmette Guerin*) is a vaccine to prevent TBC disease, given to newborns or children, by injection at the base of the skin of the upper arm. Injection site will form little bumps of scar tissue in the skin of the upper arm. BCG injections given to children 1 times.*
7. *DPT (*Diphtheria, Pertussis, Tetanus*) is a vaccine to prevent the diphtheria, pertussis, and tetanus disease, given to infants aged 3 months and above, with a shot in the thigh, repeated one month and two months later, so that the complete DPT immunization shots at toddler totaling 3 times (sometimes the time interval between injections can be more than 1 month).*

ULASAN

Jumlah desa di Kabupaten Kerinci yang terdapat fasilitas pendidikan Sekolah Dasar pada tahun 2020 adalah sebanyak 221 desa. Sedangkan untuk sekolah menengah, SMP terdapat di 69 desa, SMA terdapat di 25 desa dan SMK terdapat di 8 desa. Perguruan tinggi hanya ada 2 di seluruh Kerinci, yaitu di Kecamatan Depati VII dan Kecamatan Siulak.

Tidak ada rumah sakit maupun rumah sakit bersalin di Kabupaten Kerinci. Namun puskesmas tersebar di seluruh kecamatan, kecuali Kecamatan Air Hangat, hanya ada puskesmas pembantu. Terdapat 16 apotek di seluruh wilayah Kerinci untuk melayani pembelian obat dengan resep dokter.

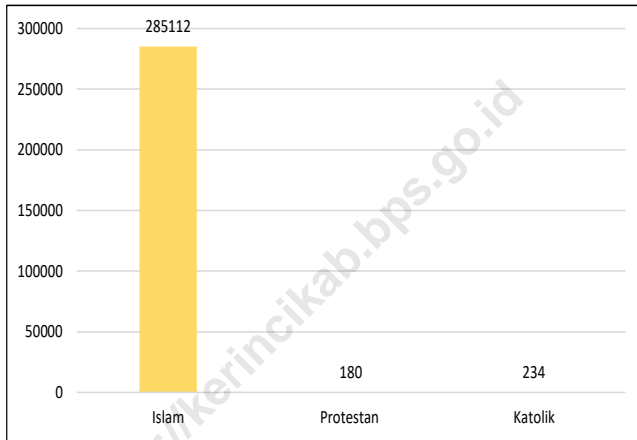
DESCRIPTION

The number of villages in Kerinci Regency which have elementary school education facilities in 2020 is as many as 221 villages. As for secondary schools, junior high schools are in 69 villages, high schools are in 25 villages and vocational schools are in 8 villages. There are only 2 tertiary institutions in all Kerinci, namely in Depati VII and Siulak Districts.

There are no hospitals or maternity hospitals in Kerinci Regency. But the puskesmas are spread throughout the sub-district, except the Air Warm District, there are only auxiliary puskesmas. There are 16 pharmacies throughout the Kerinci area to serve prescription drugs.

Gambar 4.1
Figures

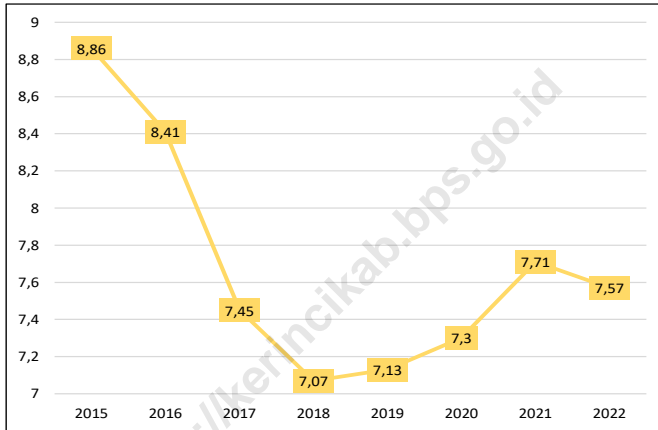
Jumlah Tempat Peribadatan Menurut Kecamatan di Kabupaten Kerinci, 2022
Number of Places of Worship by Subdistrict in Kerinci Regency, 2022



Sumber/Source: Kementerian Agama Kabupaten Kerinci

Gambar 4.2
Figures

Persentase Penduduk Miskin di Kabupaten Kerinci, 2022
Percentage of Poor People in Kerinci Regency, 2022



Sumber/Source: BPS, Survei Sosial Ekonomi Nasional Maret/BPS-Statistics Indonesia, March National Socioeconomic Survey

4.1 PENDIDIKAN EDUCATION

Tabel 4.1.1 Jumlah Sekolah, Guru, dan Murid Taman Kanak-Kanak (TK) di Bawah Kementerian Pendidikan, Kebudayaan, Riset, dan Teknologi Menurut Kecamatan di Kabupaten Kerinci, 2021/2022 dan 2022/2023
Number of Schools, Teachers, and Pupils in Kindergarten Under The Ministry of Education, Culture, Research, and Technology by Subdistrict in Kerinci Regency, 2021/2022 and 2022/2023

Kecamatan Subdistrict	Sekolah/Schools					
	Negeri/Public		Swasta/Private		Jumlah/Total	
	2021/2022	2022/2023	2021/2022	2022/2023	2021/2022	2022/2023
(1)	(2)	(3)	(4)	(5)	(6)	(7)
Gunung Raya	1	...	1	...	2	...
Bukit Kerman	1	...	3	...	4	...
Batang Merangin	1	...	2	...	3	...
Keliling Danau	1	...	7	...	8	...
Danau Kerinci Barat	-	...	-	...	-	...
Danau Kerinci	1	...	6	...	7	...
Tanah Cagak	-	...	-	...	-	...
Sitinjau Laut	1	...	2	...	3	...
Air Hangat	1	...	7	...	8	...
Air Hangat Timur	1	...	6	...	7	...
Depati VII	1	...	6	...	7	...
Air Hangat Barat	1	...	2	...	3	...
Gunung Kerinci	1	...	-	...	1	...
Siulak	1	...	6	...	7	...
Siulak Mukai	1	...	6	...	7	...
Kayu Aro	-	...	9	...	9	...
Gunung Tujuh	-	...	1	...	1	...
Kayu Aro Barat	1	...	1	...	2	...
Kabupaten Kerinci	14	...	65	...	79	...

Lanjutan Tabel/*Continued Table* 4.1.1

Kecamatan Subdistrict	Guru ¹ /Teachers ¹					
	Negeri/Public		Swasta/Private		Jumlah/Total	
	2021/2022	2022/2023	2021/2022	2022/2023	2021/2022	2022/2023
(1)	(8)	(9)	(10)	(11)	(12)	(13)
Gunung Raya	5	...	4	...	9	...
Bukit Kerman	7	...	7	...	14	...
Batang Merangin	5	...	8	...	13	...
Keliling Danau	7	...	26	...	33	...
Danau Kerinci Barat	-	...	-	...	-	...
Danau Kerinci	6	...	13	...	19	...
Tanah Cagak	-	...	-	...	-	...
Sitinjau Laut	8	...	6	...	14	...
Air Hangat	4	...	21	...	25	...
Air Hangat Timur	4	...	27	...	31	...
Depati VII	6	...	24	...	30	...
Air Hangat Barat	5	...	7	...	12	...
Gunung Kerinci	3	...	-	...	3	...
Siulak	6	...	28	...	34	...
Siulak Mukai	4	...	20	...	24	...
Kayu Aro	-	...	32	...	32	...
Gunung Tujuh	-	...	3	...	3	...
Kayu Aro Barat	3	...	4	...	7	...
Kabupaten Kerinci	73	...	230	...	303	...

Lanjutan Tabel/Continued Table 4.1.1

Kecamatan Subdistrict	Murid/Pupils					
	Negeri/Public		Swasta/Private		Jumlah/Total	
	2021/2022	2022/2023	2021/2022	2022/2023	2021/2022	2022/2023
(1)	(14)	(15)	(16)	(17)	(18)	(19)
Gunung Raya	63	...	36	...	99	...
Bukit Kerman	19	...	85	...	104	...
Batang Merangin	32	...	86	...	118	...
Keliling Danau	77	...	246	...	323	...
Danau Kerinci Barat	-	...	-	...	-	...
Danau Kerinci	50	...	161	...	211	...
Tanah Cagak	-	...	-	...	-	...
Sitinjau Laut	69	...	56	...	125	...
Air Hangat	33	...	143	...	176	...
Air Hangat Timur	30	...	224	...	254	...
Depati VII	29	...	176	...	205	...
Air Hangat Barat	38	...	35	...	73	...
Gunung Kerinci	39	...	-	...	39	...
Siulak	44	...	280	...	324	...
Siulak Mukai	32	...	225	...	257	...
Kayu Aro	-	...	452	...	452	...
Gunung Tujuh	-	...	52	...	52	...
Kayu Aro Barat	35	...	52	...	87	...
Kabupaten Kerinci	590	...	2 309	...	2 899	...

Catatan/Note: ¹ Jumlah guru termasuk kepala sekolah dan guru/The total of teachers including headmaster and teacher

Sumber/Source: Kementerian Pendidikan, Kebudayaan, Riset, dan Teknologi, Data Semester Ganjil/Ministry of Education, Culture, Research, and Technology, Odd semester report data

Tabel
Table 4.1.2**Jumlah Sekolah, Guru, dan Murid Raudatul Athfal (RA)
di Bawah Kementerian Agama Menurut Kecamatan di
Kabupaten Kerinci, 2021/2022 dan 2022/2023**
**Number of Schools, Teachers, and Pupils in Raudatul Athfal
(RA) Under The Ministry of Religious Affairs by Subdistrict in
Kerinci Regency, 2021/2022 and 2022/2023**

Kecamatan Subdistrict	Sekolah/Schools		Guru/Teachers		Murid/Pupils	
	2021/2022	2022/2023	2021/2022	2022/2023	2021/2022	2022/2023
(1)	(2)	(3)	(4)	(5)	(6)	(7)
Gunung Raya	1	1	3	2	55	65
Bukit Kerman	3	3	16	12	139	134
Batang Merangin	2	2	8	7	80	98
Keliling Danau	4	4	29	31	346	327
Danau Kerinci Barat	-	-	-	-	-	-
Danau Kerinci	1	1	10	10	82	70
Tanah Cogok	-	-	-	-	-	-
Sitinjau Laut	1	1	2	2	68	81
Air Hangat	2	2	8	10	108	106
Air Hangat Timur	1	1	5	5	40	32
Depati VII	2	2	8	8	77	87
Air Hangat Barat	-	-	-	-	-	-
Gunung Kerinci	1	1	1	4	116	119
Siulak	4	4	24	25	265	268
Siulak Mukai	1	1	3	3	20	23
Kayu Aro	1	1	6	7	45	45
Gunung Tujuh	-	-	-	-	-	-
Kayu Aro Barat	1	1	4	4	67	66
Kabupaten Kerinci	25	25	127	130	1 508	1521

Catatan/Note: Seluruh Raudatul Athfal (RA) berstatus swasta/All Raudatul Athfal (RA) are private

Sumber/Source: Kementerian Agama, EMIS, Data Semester Ganjil/Ministry of Religious Affairs, EMIS, Odd semester report data

Tabel
Table 4.1.3

Jumlah Sekolah, Guru, dan Murid Sekolah Dasar (SD) di Bawah Kementerian Pendidikan, Kebudayaan, Riset, dan Teknologi Menurut Kecamatan di Kabupaten Kerinci, 2021/2022 dan 2022/2023
Number of Schools, Teachers, and Pupils in Elementary Schools Under The Ministry of Education, Culture, Research, and Technology by Subdistrict in Kerinci Regency, 2021/2022 and 2022/2023

Kecamatan Subdistrict	Sekolah/Schools					
	Negeri/Public		Swasta/Private		Jumlah/Total	
	2021/2022	2022/2023	2021/2022	2022/2023	2021/2022	2022/2023
(1)	(2)	(3)	(4)	(5)	(6)	(7)
Gunung Raya	12	12	-	-	12	12
Bukit Kerman	13	13	-	-	13	13
Batang Merangin	13	13	-	-	13	13
Keliling Danau	26	26	-	-	26	26
Danau Kerinci Barat	-	-	-	-	-	-
Danau Kerinci	17	17	-	-	17	17
Tanah Cogok	-	-	-	-	-	-
Sitinjau Laut	16	16	-	-	16	16
Air Hangat	10	10	-	-	10	10
Air Hangat Timur	16	16	-	-	16	16
Depati VII	15	15	-	-	15	15
Air Hangat Barat	9	9	1	1	10	10
Gunung Kerinci	12	12	-	-	12	12
Siulak	16	16	1	1	17	17
Siulak Mukai	9	9	-	-	9	9
Kayu Aro	15	15	-	-	15	15
Gunung Tujuh	11	11	1	1	12	12
Kayu Aro Barat	17	17	-	-	17	17
Kabupaten Kerinci	227	227	3	3	230	230

Lanjutan Tabel/*Continued Table 4.1.3*

Kecamatan Subdistrict	4Guru ¹ /Teachers ¹					
	Negeri/Public		Swasta/Private		Jumlah/Total	
	2021/2022	2022/2023	2021/2022	2022/2023	2021/2022	2022/2023
(1)	(8)	(9)	(10)	(11)	(12)	(13)
Gunung Raya	118	116	-	-	118	116
Bukit Kerman	142	144	-	-	142	144
Batang Merangin	111	120	-	-	111	120
Keliling Danau	278	288	-	-	278	288
Danau Kerinci Barat	-	-	-	-	-	-
Danau Kerinci	196	202	-	-	196	202
Tanah Cogok	-	-	-	-	-	-
Sitinjau Laut	185	178	-	-	185	178
Air Hangat	109	111	-	-	109	111
Air Hangat Timur	201	194	-	-	201	194
Depati VII	200	192	-	-	200	192
Air Hangat Barat	98	97	15	19	113	116
Gunung Kerinci	125	124	-	-	125	124
Siulak	174	184	15	18	189	202
Siulak Mukai	102	109	-	-	102	109
Kayu Aro	157	157	-	-	157	157
Gunung Tujuh	96	102	18	29	114	131
Kayu Aro Barat	149	150	-	-	149	150
Kabupaten Kerinci	2 441	2 468	48	66	2 489	2 534

Lanjutan Tabel/Continued Table 4.1.3

Kecamatan Subdistrict	Murid/Pupils					
	Negeri/Public		Swasta/Private		Jumlah/Total	
	2021/2022	2022/2023	2021/2022	2022/2023	2021/2022	2022/2023
(1)	(14)	(15)	(16)	(17)	(18)	(19)
Gunung Raya	853	863	-	-	853	863
Bukit Kerman	1 163	1 121	-	-	1 163	1 121
Batang Merangin	1 350	1 416	-	-	1 350	1 416
Keliling Danau	1 963	1 903	-	-	1 963	1 903
Danau Kerinci Barat	-	-	-	-	-	-
Danau Kerinci	1 427	1 384	-	-	1 427	1 384
Tanah Cogok	-	-	-	-	-	-
Sitinjau Laut	965	852	-	-	965	852
Air Hangat	852	829	-	-	852	829
Air Hangat Timur	1 647	1 657	-	-	1 647	1 657
Depati VII	1 326	1 274	-	-	1 326	1 274
Air Hangat Barat	678	636	226	238	904	874
Gunung Kerinci	1 308	1 255	-	-	1 308	1 255
Siulak	1 714	1 646	268	270	1 982	1 916
Siulak Mukai	991	923	-	-	991	923
Kayu Aro	2 023	1 958	-	-	2 023	1 958
Gunung Tujuh	1 451	1 423	725	588	2 176	2 011
Kayu Aro Barat	1 830	1 813	-	-	1 830	1 813
Kabupaten Kerinci	21 541	20 953	1 219	1 096	22 760	22 049

Catatan/Note: ¹ Jumlah guru termasuk kepala sekolah dan guru/The total of teachers including headmaster and teacher
 Sumber/Source: Kementerian Pendidikan, Kebudayaan, Riset, dan Teknologi, data semester ganjil/Ministry of Education, Culture, Research, and Technology, odd semester report data

Tabel
Table 4.1.4

Jumlah Sekolah, Guru, dan Murid Madrasah Ibtidaiyah (MI) di Bawah Kementerian Agama Menurut Kecamatan di Kabupaten Kerinci, 2021/2022 dan 2022/2023
Number of Schools, Teachers, and Pupils in Madrasah Ibtidaiyah (MI) Under The Ministry of Religious Affairs by Subdistrict in Kerinci Regency, 2021/2022 and 2022/2023

Kecamatan Subdistrict	Sekolah/Schools					
	Negeri/Public		Swasta/Private		Jumlah/Total	
	2021/2022	2022/2023	2021/2022	2022/2023	2021/2022	2022/2023
(1)	(2)	(3)	(4)	(5)	(6)	(7)
Gunung Raya	-	-	1	1	1	1
Bukit Kerman	-	-	1	1	1	1
Batang Merangin	-	-	2	2	2	2
Keliling Danau	-	-	6	6	6	6
Danau Kerinci Barat	-	-	-	-	-	-
Danau Kerinci	-	-	6	6	6	6
Tanah Cokok	-	-	-	-	-	-
Sitinjau Laut	1	1	5	5	6	6
Air Hangat	-	-	2	2	2	2
Air Hangat Timur	1	1	3	3	4	4
Depati VII	-	-	2	2	2	2
Air Hangat Barat	-	-	-	-	-	-
Gunung Kerinci	1	1	1	1	2	2
Siulak	1	1	1	1	2	2
Siulak Mukai	-	-	2	2	2	2
Kayu Aro	-	-	2	2	2	2
Gunung Tujuh	-	-	1	1	1	1
Kayu Aro Barat	-	-	1	1	1	1
Kabupaten Kerinci	4	4	36	36	40	40

Lanjutan Tabel/*Continued Table 4.1.4*

Kecamatan Subdistrict	Guru/Teachers					
	Negeri/Public		Swasta/Private		Jumlah/Total	
	2021/2022	2022/2023	2021/2022	2022/2023	2021/2022	2022/2023
(1)	(8)	(9)	(10)	(11)	(12)	(13)
Gunung Raya	-	-	8	10	8	10
Bukit Kerman	-	-	12	11	12	11
Batang Merangin	-	-	27	26	27	26
Keliling Danau	-	-	60	70	60	70
Danau Kerinci Barat	-	-	-	-	-	-
Danau Kerinci	-	-	68	68	68	68
Tanah Cogok	-	-	-	-	-	-
Sitinjau Laut	29	32	57	54	86	86
Air Hangat	-	-	28	35	28	35
Air Hangat Timur	34	38	31	36	65	74
Depati VII	-	-	28	27	28	27
Air Hangat Barat	-	-	-	-	-	-
Gunung Kerinci	21	23	8	8	29	31
Siulak	36	43	11	11	47	54
Siulak Mukai	-	-	27	25	27	25
Kayu Aro	-	-	25	26	25	26
Gunung Tujuh	-	-	19	17	19	17
Kayu Aro Barat	-	-	16	21	16	21
Kabupaten Kerinci	120	136	425	445	545	581

Lanjutan Tabel/*Continued Table 4.1.4*

Kecamatan Subdistrict	Murid/Pupils					
	Negeri/Public		Swasta/Private		Jumlah/Total	
	2021/2022	2022/2023	2021/2022	2022/2023	2021/2022	2022/2023
(1)	(14)	(15)	(16)	(17)	(18)	(19)
Gunung Raya	-	-	57	53	57	53
Bukit Kerman	-	-	71	92	71	92
Batang Merangin	-	-	168	171	168	171
Keliling Danau	-	-	250	278	250	278
Danau Kerinci Barat	-	-	-	-	-	-
Danau Kerinci	-	-	421	388	421	388
Tanah Cogok	-	-	-	-	-	-
Sitinjau Laut	106	110	345	336	451	446
Air Hangat	-	-	231	247	231	247
Air Hangat Timur	113	127	194	205	307	332
Depati VII	-	-	172	186	172	186
Air Hangat Barat	-	-	-	-	-	-
Gunung Kerinci	210	197	15	26	225	223
Siulak	307	282	123	129	430	411
Siulak Mukai	-	-	185	181	185	181
Kayu Aro	-	-	352	373	352	373
Gunung Tujuh	-	-	271	241	271	241
Kayu Aro Barat	-	-	323	306	323	306
Kabupaten Kerinci	736	716	3 178	3 212	3 914	3 928

Sumber/Source: Kementerian Agama, EMIS, Data Semester Ganjil/Ministry of Religious Affairs, EMIS, Odd semester report data

Tabel
Table 4.1.5

Jumlah Sekolah, Guru, dan Murid Sekolah Menengah Pertama (SMP) di Bawah Kementerian Pendidikan, Kebudayaan, Riset, dan Teknologi Menurut Kecamatan di Kabupaten Kerinci, 2021/2022 dan 2022/2023
Number of Schools, Teachers, and Pupils in Junior High Schools Under The Ministry of Education, Culture, Research, and Technology by Subdistrict in Kerinci Regency, 2021/2022 and 2022/2023

Kecamatan Subdistrict	Sekolah/Schools					
	Negeri/Public		Swasta/Private		Jumlah/Total	
	2021/2022	2022/2023	2021/2022	2022/2023	2021/2022	2022/2023
(1)	(2)	(3)	(4)	(5)	(6)	(7)
Gunung Raya	3	3	-	-	3	3
Bukit Kerman	3	3	-	-	3	3
Batang Merangin	5	5	-	-	5	5
Keliling Danau	5	5	-	-	5	5
Danau Kerinci Barat	-	-	-	-	-	-
Danau Kerinci	5	5	-	-	5	5
Tanah Cagak	-	-	-	-	-	-
Sitinjau Laut	1	1	1	1	2	2
Air Hangat	1	1	-	-	1	1
Air Hangat Timur	4	4	-	-	4	4
Depati VII	3	3	-	-	3	3
Air Hangat Barat	1	1	1	1	2	2
Gunung Kerinci	3	3	-	-	3	3
Siulak	3	3	-	-	3	3
Siulak Mukai	3	3	-	-	3	3
Kayu Aro	4	4	-	-	4	4
Gunung Tujuh	3	3	-	-	3	3
Kayu Aro Barat	5	5	-	-	5	5
Kabupaten Kerinci	52	52	2	2	54	54

Lanjutan Tabel/*Continued Table* 4.1.5

Kecamatan Subdistrict	61Guru ¹ /Teachers ¹					
	Negeri/Public		Swasta/Private		Jumlah/Total	
	2021/2022	2022/2023	2021/2022	2022/2023	2021/2022	2022/2023
(1)	(8)	(9)	(10)	(11)	(12)	(13)
Gunung Raya	51	56	-	-	51	56
Bukit Kerman	63	56	-	-	63	56
Batang Merangin	101	96	-	-	101	96
Keliling Danau	133	129	-	-	133	129
Danau Kerinci Barat	-	-	-	-	-	-
Danau Kerinci	122	126	-	-	122	126
Tanah Cagak	-	-	-	-	-	-
Sitinjau Laut	29	28	16	15	45	43
Air Hangat	42	45	-	-	42	45
Air Hangat Timur	113	112	-	-	113	112
Depati VII	78	69	-	-	78	69
Air Hangat Barat	66	69	49	46	115	115
Gunung Kerinci	94	95	-	-	94	95
Siulak	126	123	-	-	126	123
Siulak Mukai	92	88	-	-	92	88
Kayu Aro	102	107	-	-	102	107
Gunung Tujuh	61	68	-	-	61	68
Kayu Aro Barat	130	125	-	-	130	125
Kabupaten Kerinci	1 403	1 392	65	61	1 468	1 453

Lanjutan Tabel/Continued Table 4.1.5

Kecamatan Subdistrict	Murid/Pupils					
	Negeri/Public		Swasta/Private		Jumlah/Total	
	2021/2022	2022/2023	2021/2022	2022/2023	2021/2022	2022/2023
(1)	(14)	(15)	(16)	(17)	(18)	(19)
Gunung Raya	243	256	-	-	243	256
Bukit Kerman	269	251	-	-	269	251
Batang Merangin	472	458	-	-	472	458
Keliling Danau	526	523	-	-	526	523
Danau Kerinci Barat	-	-	-	-	-	-
Danau Kerinci	583	531	-	-	583	531
Tanah Cogok	-	-	-	-	-	-
Sitinjau Laut	149	177	53	52	202	229
Air Hangat	104	85	-	-	104	85
Air Hangat Timur	383	376	-	-	383	376
Depati VII	226	162	-	-	226	162
Air Hangat Barat	307	348	727	729	1034	1077
Gunung Kerinci	365	352	-	-	365	352
Siulak	568	579	-	-	568	579
Siulak Mukai	343	315	-	-	343	315
Kayu Aro	805	777	-	-	805	777
Gunung Tujuh	435	463	-	-	435	463
Kayu Aro Barat	921	865	-	-	921	865
Kabupaten Kerinci	6 699	6 518	780	781	7 479	7 299

Catatan/Note: ¹ Jumlah guru termasuk kepala sekolah dan guru/The total of teachers including headmaster and teacher
 Sumber/Source: Kementerian Pendidikan, Kebudayaan, Riset, dan Teknologi, data semester ganjil/Ministry of Education, Culture, Research, and Technology, Basic Education Data System, odd semester report data

Tabel
Table 4.1.6

Jumlah Sekolah, Guru, dan Murid Madrasah Tsanawiyah (MTs) di Bawah Kementerian Agama Menurut Kecamatan di Kabupaten Kerinci, 2021/2022 dan 2022/2023
Number of Schools, Teachers, and Pupils in Madrasah Tsanawiyah (MTs) Under The Ministry of Religious Affairs by Subdistrict in Kerinci Regency , 2021/2022 and 2022/2023

Kecamatan Subdistrict	Sekolah/Schools					
	Negeri/Public		Swasta/Private		Jumlah/Total	
	2021/2022	2022/2023	2021/2022	2022/2023	2021/2022	2022/2023
(1)	(2)	(3)	(4)	(5)	(6)	(7)
Gunung Raya	-	-	1	1	1	1
Bukit Kerman	-	-	2	2	2	2
Batang Merangin	-	-	1	1	1	1
Keliling Danau	2	2	-	-	2	2
Danau Kerinci Barat	-	-	-	-	-	-
Danau Kerinci	1	1	2	2	3	3
Tanah Cogok	-	-	-	-	-	-
Sitinjau Laut	2	2	1	1	3	3
Air Hangat	1	1	1	1	2	2
Air Hangat Timur	1	1	-	-	1	1
Depati VII	-	-	-	-	-	-
Air Hangat Barat	-	-	-	-	-	-
Gunung Kerinci	-	-	1	1	1	1
Siulak	-	-	1	1	1	1
Siulak Mukai	-	-	1	1	1	1
Kayu Aro	-	-	1	1	1	1
Gunung Tujuh	-	-	1	1	1	1
Kayu Aro Barat	-	-	2	2	2	2
Kabupaten Kerinci	7	7	15	15	22	22

Lanjutan Tabel/Continued Table 4.1.6

Kecamatan Subdistrict	Guru/Teachers					
	Negeri/Public		Swasta/Private		Jumlah/Total	
	2021/2022	2022/2023	2021/2022	2022/2023	2021/2022	2022/2023
(1)	(8)	(9)	(10)	(11)	(12)	(13)
Gunung Raya	-	-	23	22	23	22
Bukit Kerman	-	-	22	26	22	26
Batang Merangin	-	-	15	16	15	16
Keliling Danau	89	91	-	-	89	91
Danau Kerinci Barat	-	-	-	-	-	-
Danau Kerinci	47	40	11	20	58	60
Tanah Cogok	-	-	-	-	-	-
Sitinjau Laut	104	103	16	14	120	117
Air Hangat	42	57	23	25	65	82
Air Hangat Timur	53	53	-	-	53	53
Depati VII	-	-	-	-	-	-
Air Hangat Barat	-	-	-	-	-	-
Gunung Kerinci	-	-	14	14	14	14
Siulak	-	-	35	38	35	38
Siulak Mukai	-	-	15	21	15	21
Kayu Aro	-	-	21	25	21	25
Gunung Tujuh	-	-	16	24	16	24
Kayu Aro Barat	-	-	20	28	20	28
Kabupaten Kerinci	335	344	231	273	566	617

Lanjutan Tabel/*Continued Table 4.1.6*

Kecamatan Subdistrict	Murid/Pupils					
	Negeri/Public		Swasta/Private		Jumlah/Total	
	2021/2022	2022/2023	2021/2022	2022/2023	2021/2022	2022/2023
(1)	(14)	(15)	(16)	(17)	(18)	(19)
Gunung Raya	-	-	110	97	110	97
Bukit Kerman	-	-	148	147	148	147
Batang Merangin	-	-	50	45	50	45
Keliling Danau	472	418	-	-	472	418
Danau Kerinci Barat	-	-	-	-	-	-
Danau Kerinci	131	137	130	96	261	233
Tanah Cogok	-	-	-	-	-	-
Sitinjau Laut	413	382	193	166	606	548
Air Hangat	329	365	252	228	581	593
Air Hangat Timur	312	293	-	-	312	293
Depati VII	-	-	-	-	-	-
Air Hangat Barat	-	-	-	-	-	-
Gunung Kerinci	-	-	64	75	64	75
Siulak	-	-	364	461	364	461
Siulak Mukai	-	-	30	28	30	28
Kayu Aro	-	-	134	135	134	135
Gunung Tujuh	-	-	310	306	310	306
Kayu Aro Barat	-	-	370	434	370	434
Kabupaten Kerinci	1 657	1 595	2 155	2 218	3 812	3 813

Sumber/Source: Kementerian Agama, EMIS, Data Semester Ganjil/Ministry of Religious Affairs, EMIS, Odd semester report data

Tabel
Table 4.1.7

Jumlah Sekolah, Guru, dan Murid Sekolah Menengah Atas (SMA) di Bawah Kementerian Pendidikan, Kebudayaan, Riset, dan Teknologi Menurut Kecamatan di Kabupaten Kerinci, 2021/2022 dan 2022/2023
Number of Schools, Teachers, and Pupils in Senior High School Under The Ministry of Education, Culture, Research, and Technology by Subdistrict in Kerinci Regency, 2021/2022 and 2022/2023

Kecamatan Subdistrict	Sekolah/Schools					
	Negeri/Public		Swasta/Private		Jumlah/Total	
	2021/2022	2022/2023	2021/2022	2022/2023	2021/2022	2022/2023
(1)	(2)	(3)	(4)	(5)	(6)	(7)
Gunung Raya	1	1	-	-	1	1
Bukit Kerman	1	1	-	-	1	1
Batang Merangin	2	2	-	-	2	2
Keliling Danau	1	1	-	-	1	1
Danau Kerinci Barat	-	-	-	-	-	-
Danau Kerinci	2	2	-	-	2	2
Tanah Cokok	-	-	-	-	-	-
Sitinjau Laut	1	1	-	-	1	1
Air Hangat	-	-	-	-	-	-
Air Hangat Timur	1	1	-	-	1	1
Depati VII	-	-	-	-	-	-
Air Hangat Barat	1	1	-	-	1	1
Gunung Kerinci	1	1	-	-	1	1
Siulak	1	1	-	-	1	1
Siulak Mukai	1	1	-	-	1	1
Kayu Aro	1	1	-	-	1	1
Gunung Tujuh	-	-	-	-	-	-
Kayu Aro Barat	-	-	-	-	-	-
Kabupaten Kerinci	14	14	-	-	14	14

Lanjutan Tabel/*Continued Table 4.1.7*

Kecamatan Subdistrict	Guru ¹ /Teachers ¹					
	Negeri/Public		Swasta/Private		Jumlah/Total	
	2021/2022	2022/2023	2021/2022	2022/2023	2021/2022	2022/2023
(1)	(8)	(9)	(10)	(11)	(12)	(13)
Gunung Raya	27	29	-	-	27	29
Bukit Kerman	36	40	-	-	36	40
Batang Merangin	44	42	-	-	44	42
Keliling Danau	49	49	-	-	49	49
Danau Kerinci Barat	-	-	-	-	-	-
Danau Kerinci	75	77	-	-	75	77
Tanah Cokok	-	-	-	-	-	-
Sitinjau Laut	55	57	-	-	55	57
Air Hangat	-	-	-	-	-	-
Air Hangat Timur	43	42	-	-	43	42
Depati VII	-	-	-	-	-	-
Air Hangat Barat	79	80	-	-	79	80
Gunung Kerinci	32	34	-	-	32	34
Siulak	70	70	-	-	70	70
Siulak Mukai	10	16	-	-	10	16
Kayu Aro	53	66	-	-	53	66
Gunung Tujuh	-	-	-	-	-	-
Kayu Aro Barat	-	-	-	-	-	-
Kabupaten Kerinci	573	602	-	-	573	602

Lanjutan Tabel/Continued Table 4.1.7

Kecamatan Subdistrict	Murid/Pupils					
	Negeri/Public		Swasta/Private		Jumlah/Total	
	2021/2022	2022/2023	2021/2022	2022/2023	2021/2022	2022/2023
(1)	(14)	(15)	(16)	(17)	(18)	(19)
Gunung Raya	185	169	-	-	185	169
Bukit Kerman	217	258	-	-	217	258
Batang Merangin	346	363	-	-	346	363
Keliling Danau	251	258	-	-	251	258
Danau Kerinci Barat	-	-	-	-	-	-
Danau Kerinci	544	551	-	-	544	551
Tanah Cogok	-	-	-	-	-	-
Sitinjau Laut	330	327	-	-	330	327
Air Hangat	-	-	-	-	-	-
Air Hangat Timur	305	300	-	-	305	300
Depati VII	-	-	-	-	-	-
Air Hangat Barat	725	702	-	-	725	702
Gunung Kerinci	201	195	-	-	201	195
Siulak	707	684	-	-	707	684
Siulak Mukai	66	63	-	-	66	63
Kayu Aro	818	817	-	-	818	817
Gunung Tujuh	-	-	-	-	-	-
Kayu Aro Barat	-	-	-	-	-	-
Kabupaten Kerinci	4 695	4 687	-	-	4 695	4 687

Catatan/Note: ¹ Jumlah guru termasuk kepala sekolah dan guru/The total of teachers including headmaster and teacher
 Sumber/Source: Kementerian Pendidikan, Kebudayaan, Riset, dan Teknologi, data semester ganjil/Ministry of Education, Culture, Research, and Technology, Basic Education Data System, odd semester report data

Tabel
Table 4.1.8

Jumlah Sekolah, Guru, dan Murid Sekolah Menengah Kejuruan (SMK) di Bawah Kementerian Pendidikan, Kebudayaan, Riset, dan Teknologi Menurut Kecamatan di Kabupaten Kerinci, 2021/2022 dan 2022/2023
Number of Schools, Teachers, and Pupils in Vocational High Schools Under The Ministry of Education, Culture, Research, and Technology by Subdistrict in Kerinci Regency, 2021/2022 and 2022/2023

Kecamatan Subdistrict	Sekolah/Schools					
	Negeri/Public		Swasta/Private		Jumlah/Total	
	2021/2022	2022/2023	2021/2022	2022/2023	2021/2022	2022/2023
(1)	(2)	(3)	(4)	(5)	(6)	(7)
Gunung Raya	-	-	-	-	-	-
Bukit Kerman	-	-	-	-	-	-
Batang Merangin	-	-	-	-	-	-
Keliling Danau	1	1	-	-	1	1
Danau Kerinci Barat	-	-	-	-	-	-
Danau Kerinci	1	1	-	-	1	1
Tanah Cogok	-	-	-	-	-	-
Sitinjau Laut	-	-	-	-	-	-
Air Hangat	-	-	-	-	-	-
Air Hangat Timur	-	-	-	-	-	-
Depati VII	1	1	-	-	1	1
Air Hangat Barat	-	-	1	1	1	1
Gunung Kerinci	-	-	-	-	-	-
Siulak	-	-	-	-	-	-
Siulak Mukai	1	1	-	-	1	1
Kayu Aro	1	1	-	-	1	1
Gunung Tujuh	1	1	-	-	1	1
Kayu Aro Barat	1	1	-	-	1	1
Kabupaten Kerinci	7	7	1	1	8	8

Lanjutan Tabel/Continued Table 4.1.8

Kecamatan Subdistrict	Guru ¹ /Teachers ¹					
	Negeri/Public		Swasta/Private		Jumlah/Total	
	2021/2022	2022/2023	2021/2022	2022/2023	2021/2022	2022/2023
(1)	(8)	(9)	(10)	(11)	(12)	(13)
Gunung Raya	-	-	-	-	-	-
Bukit Kerman	-	-	-	-	-	-
Batang Merangin	-	-	-	-	-	-
Keliling Danau	26	27	-	-	26	27
Danau Kerinci Barat	-	-	-	-	-	-
Danau Kerinci	36	35	-	-	36	35
Tanah Cogok	-	-	-	-	-	-
Sitinjau Laut	-	-	-	-	-	-
Air Hangat	-	-	-	-	-	-
Air Hangat Timur	-	-	-	-	-	-
Depati VII	40	39	-	-	40	39
Air Hangat Barat	-	-	13	13	13	13
Gunung Kerinci	-	-	-	-	-	-
Siulak	-	-	-	-	-	-
Siulak Mukai	48	47	-	-	48	47
Kayu Aro	36	32	-	-	36	32
Gunung Tujuh	34	31	-	-	34	31
Kayu Aro Barat	56	63	-	-	56	63
Kabupaten Kerinci	276	274	13	13	289	287

Lanjutan Tabel/*Continued Table 4.1.8*

Kecamatan Subdistrict	Murid/Pupils					
	Negeri/Public		Swasta/Private		Jumlah/Total	
	2021/2022	2022/2023	2021/2022	2022/2023	2021/2022	2022/2023
(1)	(14)	(15)	(16)	(17)	(18)	(19)
Gunung Raya	-	-	-	-	-	-
Bukit Kerman	-	-	-	-	-	-
Batang Merangin	-	-	-	-	-	-
Keliling Danau	76	81	-	-	76	81
Danau Kerinci Barat	-	-	-	-	-	-
Danau Kerinci	36	166	-	-	169	166
Tanah Cogok	-	-	-	-	-	-
Sitinjau Laut	-	-	-	-	-	-
Air Hangat	-	-	-	-	-	-
Air Hangat Timur	-	-	-	-	-	-
Depati VII	40	108	-	-	131	108
Air Hangat Barat	13	-	49	57	49	57
Gunung Kerinci	-	-	-	-	-	-
Siulak	-	-	-	-	-	-
Siulak Mukai	48	209	-	-	195	209
Kayu Aro	36	260	-	-	226	260
Gunung Tujuh	34	147	-	-	128	147
Kayu Aro Barat	56	644	-	-	638	644
Kabupaten Kerinci	289	1 615	49	57	1 612	1 672

Sumber/*Source*: Kementerian Pendidikan, Kebudayaan, Riset, dan Teknologi, data semester ganjil/*Ministry of Education, Culture, Research, and Technology, Basic Education Data System, odd semester report data*

Tabel
Table 4.1.9

Jumlah Sekolah, Guru, dan Murid Madrasah Aliyah (MA) di Bawah Kementerian Agama Menurut Kecamatan di Kabupaten Kerinci, 2021/2022 dan 2022/2023
Number of Schools, Teachers, and Pupils in Madrasah Aliyah (MA) Under the Ministry of Religious Affairs by Subdistrict in Kerinci Regency, 2021/2022 and 2022/2023

Kecamatan Subdistrict	Sekolah/Schools					
	Negeri/Public		Swasta/Private		Jumlah/Total	
	2021/2022	2022/2023	2021/2022	2022/2023	2021/2022	2022/2023
(1)	(2)	(3)	(4)	(5)	(6)	(7)
Gunung Raya	-	-	-	-	-	-
Bukit Kerman	-	-	-	-	-	-
Batang Merangin	-	-	-	-	-	-
Keliling Danau	-	-	2	2	2	2
Danau Kerinci Barat	-	-	-	-	-	-
Danau Kerinci	1	1	1	1	2	2
Tanah Cokok	-	-	-	-	-	-
Sitinjau Laut	1	1	1	1	2	2
Air Hangat	-	-	1	1	1	1
Air Hangat Timur	1	1	-	-	1	1
Depati VII	-	-	-	-	-	-
Air Hangat Barat	-	-	-	-	-	-
Gunung Kerinci	-	-	-	-	-	-
Siulak	-	-	1	1	1	1
Siulak Mukai	-	-	-	-	-	-
Kayu Aro	-	-	-	-	-	-
Gunung Tujuh	-	-	1	1	1	1
Kayu Aro Barat	-	-	1	1	1	1
Kabupaten Kerinci	3	3	8	8	11	11

Lanjutan Tabel/*Continued Table 4.1.9*

Kecamatan Subdistrict	Guru/Teachers					
	Negeri/Public		Swasta/Private		Jumlah/Total	
	2021/2022	2022/2023	2021/2022	2022/2023	2021/2022	2022/2023
(1)	(8)	(9)	(10)	(11)	(12)	(13)
Gunung Raya	-	-	-	-	-	-
Bukit Kerman	-	-	-	-	-	-
Batang Merangin	-	-	-	-	-	-
Keliling Danau	-	-	38	43	38	43
Danau Kerinci Barat	-	-	-	-	-	-
Danau Kerinci	37	40	11	10	48	50
Tanah Cogok	-	-	-	-	-	-
Sitinjau Laut	45	50	19	19	64	69
Air Hangat	-	-	9	11	9	11
Air Hangat Timur	55	51	-	-	55	51
Depati VII	-	-	-	-	-	-
Air Hangat Barat	-	-	-	-	-	-
Gunung Kerinci	-	-	-	-	-	-
Siulak	-	-	26	23	26	23
Siulak Mukai	-	-	-	-	-	-
Kayu Aro	-	-	-	-	-	-
Gunung Tujuh	-	-	16	16	16	16
Kayu Aro Barat	-	-	21	21	21	21
Kabupaten Kerinci	137	141	140	143	277	284

Lanjutan Tabel/Continued Table 4.1.9

Kecamatan Subdistrict	Murid/Pupils					
	Negeri/Public		Swasta/Private		Jumlah/Total	
	2021/2022	2022/2023	2021/2022	2022/2023	2021/2022	2022/2023
(1)	(14)	(15)	(16)	(17)	(18)	(19)
Gunung Raya	-	-	-	-	-	-
Bukit Kerman	-	-	-	-	-	-
Batang Merangin	-	-	-	-	-	-
Keliling Danau	-	-	149	153	149	153
Danau Kerinci Barat	-	-	-	-	-	-
Danau Kerinci	155	183	52	31	207	214
Tanah Cokok	-	-	-	-	-	-
Sitinjau Laut	317	418	68	61	385	479
Air Hangat	-	-	66	64	66	64
Air Hangat Timur	280	275	-	-	280	275
Depati VII	-	-	-	-	-	-
Air Hangat Barat	-	-	-	-	-	-
Gunung Kerinci	-	-	-	-	-	-
Siulak	-	-	122	128	122	128
Siulak Mukai	-	-	-	-	-	-
Kayu Aro	-	-	-	-	-	-
Gunung Tujuh	-	-	66	46	66	46
Kayu Aro Barat	-	-	162	193	162	193
Kabupaten Kerinci	752	876	685	676	1 437	1 552

Sumber/SOURCE: Kementerian Agama, EMIS, Data Semester Ganjil/Ministry of Religious Affairs, EMIS, Odd semester report data

Tabel
Table 4.1.10

Jumlah Desa¹/Kelurahan yang Memiliki Fasilitas Sekolah Menurut Kecamatan dan Tingkat Pendidikan di Kabupaten Kerinci, 2019–2021
Number of Villages¹/Districts Having Educational Facilities by Subdistrict and Educational Level in Kerinci Regency, 2019–2021

Kecamatan Subdistrict	SD Primary School		
	2019	2020	2021
(1)	(2)	(3)	(4)
Gunung Raya	10	10	8
Bukit Kerman	13	13	13
Batang Merangin	9	9	9
Keliling Danau	21	13	13
Danau Kerinci Barat	...	8	7
Danau Kerinci	16	10	10
Tanah Cogok	...	12	12
Sitinjau Laut	17	11	11
Air Hangat	10	10	10
Air Hangat Timur	17	17	18
Depati VII	15	16	14
Air Hangat Barat	10	10	10
Gunung Kerinci	11	11	10
Siulak	19	19	17
Siulak Mukai	10	10	10
Kayu Aro	14	14	13
Gunung Tujuh	12	12	12
Kayu Aro Barat	17	17	17
Kabupaten Kerinci	221	222	214

Lanjutan Tabel/*Continued Table* 4.1.10

Kecamatan Subdistrict	SMP Junior High School		
	2019	2020	2021
(1)	(5)	(6)	(7)
Gunung Raya	4	4	4
Bukit Kerman	4	5	3
Batang Merangin	5	5	5
Keliling Danau	7	4	4
Danau Kerinci Barat	...	3	3
Danau Kerinci	7	5	5
Tanah Cogok	...	3	3
Sitinjau Laut	4	4	3
Air Hangat	3	3	2
Air Hangat Timur	5	5	5
Depati VII	3	4	4
Air Hangat Barat	2	2	2
Gunung Kerinci	3	4	4
Siulak	4	4	4
Siulak Mukai	4	4	4
Kayu Aro	5	5	5
Gunung Tujuh	4	4	4
Kayu Aro Barat	5	5	5
Kabupaten Kerinci	69	73	69

Lanjutan Tabel/*Continued Table* 4.1.10

Kecamatan Subdistrict	SMA Senior High School		
	2019	2020	2021
(1)	(8)	(9)	(10)
Gunung Raya	1	1	1
Bukit Kerman	1	1	1
Batang Merangin	2	2	2
Keliling Danau	3	2	2
Danau Kerinci Barat	...	1	1
Danau Kerinci	4	2	2
Tanah Cogok	...	3	3
Sitinjau Laut	3	2	1
Air Hangat	1	1	1
Air Hangat Timur	2	2	2
Depati VII	–	–	–
Air Hangat Barat	1	1	1
Gunung Kerinci	1	1	1
Siulak	2	2	2
Siulak Mukai	1	1	–
Kayu Aro	1	1	1
Gunung Tujuh	1	1	1
Kayu Aro Barat	1	1	1
Kabupaten Kerinci	25	25	23

Lanjutan Tabel/Continued Table 4.1.10

Kecamatan Subdistrict	SMK Vocational School		
	2019	2020	2021
(1)	(11)	(12)	(13)
Gunung Raya	-	-	-
Bukit Kerman	-	-	-
Batang Merangin	-	-	-
Keliling Danau	1	1	1
Danau Kerinci Barat	...	-	-
Danau Kerinci	1	1	1
Tanah Cogok	...	-	-
Sitinjau Laut	-	-	-
Air Hangat	-	-	-
Air Hangat Timur	-	-	-
Depati VII	1	1	1
Air Hangat Barat	1	1	1
Gunung Kerinci	-	-	-
Siulak	-	-	-
Siulak Mukai	1	1	1
Kayu Aro	1	1	1
Gunung Tujuh	1	1	1
Kayu Aro Barat	1	1	1
Kabupaten Kerinci	8	8	8

Lanjutan Tabel/*Continued Table* 4.1.10

Kecamatan Subdistrict	Perguruan Tinggi University		
	2019	2020	2021
(1)	(14)	(15)	(16)
Gunung Raya	-	-	-
Bukit Kerman	-	-	-
Batang Merangin	-	-	-
Keliling Danau	-	-	-
Danau Kerinci Barat	...	-	-
Danau Kerinci	-	-	-
Tanah Cogok	...	-	-
Sitinjau Laut	-	-	-
Air Hangat	-	-	-
Air Hangat Timur	-	-	-
Depati VII	1	1	-
Air Hangat Barat	-	-	-
Gunung Kerinci	-	-	-
Siulak	1	1	1
Siulak Mukai	-	-	-
Kayu Aro	-	-	-
Gunung Tujuh	-	-	-
Kayu Aro Barat	-	-	-
Kabupaten Kerinci	2	2	1

Catatan/Note: ¹ Desa pada tabel ini termasuk Unit Permukiman Transmigrasi (UPT) yang masih dibina oleh kementerian terkait dan nagari di Provinsi Sumatera Barat/Villages in this table include Transmigration Settlement Unit which is still fostered by the relevant ministries and the nagari in the Province of Sumatera Barat

Sumber/Source: BPS, Pendataan Potensi Desa (Podes)/ BPS-Statistics Indonesia, Village Potential Data Collection

Tabel
Table 4.1.11

Angka Partisipasi Murni (APM) dan Angka Partisipasi Kasar (APK) Menurut Jenjang Pendidikan di Kabupaten Kerinci, 2021 dan 2022
Net Enrollment Rate and Gross Enrollment Ratio by Educational Level in Kerinci Regency, 2021 and 2022

Jenjang Pendidikan Educational Level	Angka Partisipasi Murni (APM) Net Enrollment Rate		Angka Partisipasi Kasar (APK) Gross Enrollment Ratio	
	2021	2022	2021	2022
(1)	(2)	(3)	(4)	(5)
SD/MI/Sederajat Primary School	97,87	99,70	104,72	106,26
SMP/MTs/ Sederajat Lower Secondary School	87,86	87,36	92,33	91,29
SMA/SMK/MA/Sederajat Upper Secondary School	77,11	71,84	90,68	88,46

Sumber/Source: BPS, Survei Sosial Ekonomi Nasional (Susenas)/BPS-Statistics Indonesia, National Socioeconomic Survey

Tabel
Table 4.1.12**Persentase Penduduk Berumur 15 Tahun ke Atas yang Melek Huruf Menurut Kelompok Umur di Kabupaten Kerinci, 2021 dan 2022**
Percentage of Literate People Aged 15 Years and Over by Age Group in Kerinci Regency, 2021 and 2022

Kelompok Umur Age Group	2021	2022
(1)	(2)	(3)
15–19	100	100
20–24	99,45	100
25–29	100	100
30–34	99,31	100
35–39	100	100
40–44	98,65	99,60
45–49	100	100
50+	94,45	90,21
Jumlah/Total	97,73	96,77
15–24	99,74	100
15–44	99,56	99,93
15+	97,73	96,77
45+	95,59	92,49

Sumber/Source: BPS, Survei Sosial Ekonomi Nasional (Susenas)/BPS-Statistics Indonesia, National Socioeconomic Survey

4.2 KESEHATAN HEALTH

Tabel 4.2.1 **Jumlah Desa¹/Kelurahan Yang Memiliki Sarana Kesehatan Menurut Kecamatan di Kabupaten Kerinci, 2019–2021**
Table 4.2.1 **Number of Villages¹/Kelurahan Having Health Facilities by Subdistrict in Kerinci Regency, 2019–2022**

Kecamatan Subdistrict	Rumah Sakit Hospital			
	2019	2020	2021	2022
(1)	(2)	(3)	(4)	(5)
Gunung Raya
Bukit Kerman
Batang Merangin
Keliling Danau
Danau Kerinci Barat
Danau Kerinci
Tanah Cogok
Sitinjau Laut
Air Hangat
Air Hangat Timur
Depati VII
Air Hangat Barat
Gunung Kerinci
Siulak
Siulak Mukai
Kayu Aro
Gunung Tujuh
Kayu Aro Barat
Kabupaten Kerinci

Lanjutan Tabel/*Continued Table* 4.2.1

Kecamatan <i>Subdistrict</i>	Rumah Sakit Bersalin <i>Maternity Hospital</i>			
	2019	2020	2021	2022
(6)	(7)	(8)	(9)	(10)
Gunung Raya
Bukit Kerman
Batang Merangin
Keliling Danau
Danau Kerinci Barat
Danau Kerinci
Tanah Cogok
Sitinjau Laut
Air Hangat
Air Hangat Timur
Depati VII
Air Hangat Barat
Gunung Kerinci
Siulak
Siulak Mukai
Kayu Aro
Gunung Tujuh
Kayu Aro Barat
Kabupaten Kerinci

Lanjutan Tabel/Continued Table 4.2.1

Kecamatan Subdistrict	Poliklinik Polyclinic			
	2019	2020	2021	2022
(11)	(12)	(13)	(14)	(15)
Gunung Raya
Bukit Kerman
Batang Merangin
Keliling Danau
Danau Kerinci Barat
Danau Kerinci
Tanah Cogok
Sitinjau Laut
Air Hangat
Air Hangat Timur
Depati VII
Air Hangat Barat
Gunung Kerinci
Siulak
Siulak Mukai
Kayu Aro
Gunung Tujuh
Kayu Aro Barat
Kabupaten Kerinci

Lanjutan Tabel/*Continued Table 4.2.1*

Kecamatan <i>Subdistrict</i>	Puskesmas <i>Public Health Center</i>			
	2019	2020	2021	2022
(16)	(17)	(18)	(19)	(20)
Gunung Raya	1	1	1	...
Bukit Kerman	2	2	2	...
Batang Merangin	3	3	3	...
Keliling Danau	2	1	1	...
Danau Kerinci Barat	-	1	1	...
Danau Kerinci	1	1	3	...
Tanah Cogok	-	-	-	...
Sitinjau Laut	1	1	1	...
Air Hangat	-	-	-	...
Air Hangat Timur	2	2	3	...
Depati VII	1	1	1	...
Air Hangat Barat	1	1	1	...
Gunung Kerinci	2	2	2	...
Siulak	1	1	1	...
Siulak Mukai	1	1	1	...
Kayu Aro	1	1	1	...
Gunung Tujuh	1	1	1	...
Kayu Aro Barat	1	1	1	...
Kabupaten Kerinci	21	21	24	...

Lanjutan Tabel/Continued Table 4.2.1

Kecamatan Subdistrict	Puskesmas Pembantu Subsidiary of Public Health Center			
	2019	2020	2021	2022
(21)	(22)	(23)	(24)	(25)
Gunung Raya	3	3	3	...
Bukit Kerman	2	2	1	...
Batang Merangin	3	3	2	...
Keliling Danau	3	2	2	...
Danau Kerinci Barat	-	1	1	...
Danau Kerinci	4	3	3	...
Tanah Cogok	-	2	2	...
Sitinjau Laut	2	1	1	...
Air Hangat	3	3	5	...
Air Hangat Timur	3	3	2	...
Depati VII	4	4	3	...
Air Hangat Barat	1	1	1	...
Gunung Kerinci	3	3	3	...
Siulak	4	4	4	...
Siulak Mukai	3	4	3	...
Kayu Aro	4	4	4	...
Gunung Tujuh	3	3	3	...
Kayu Aro Barat	4	5	5	...
Kabupaten Kerinci	49	51	48	...

Lanjutan Tabel/Continued Table 4.2.1

Kecamatan Subdistrict	Apotek Pharmacy			
	2019	2020	2021	2022
(26)	(27)	(28)	(29)	(30)
Gunung Raya	-	-	1	...
Bukit Kerman	-	-	-	...
Batang Merangin	-	-	-	...
Keliling Danau	1	1	-	...
Danau Kerinci Barat	...	-	-	...
Danau Kerinci	-	-	-	...
Tanah Cogok	...	-	-	...
Sitinjau Laut	-	-	-	...
Air Hangat	2	5	3	...
Air Hangat Timur	-	-	-	...
Depati VII	1	3	1	...
Air Hangat Barat	-	-	-	...
Gunung Kerinci	1	2	1	...
Siulak	2	4	4	...
Siulak Mukai	1	4	3	...
Kayu Aro	4	4	2	...
Gunung Tujuh	-	-	-	...
Kayu Aro Barat	1	1	1	...
Kabupaten Kerinci	13	24	16	...

Catatan/Note: ¹ Desa pada tabel ini termasuk Unit Permukiman Transmigrasi (UPT) yang masih dibina oleh kementerian terkait dan nagari di Provinsi Sumatera Barat/Villages in this table include Transmigration Settlement Unit which is still fostered by the relevant ministries and the nagari in the Province of Sumatera Barat

Sumber/Source: BPS, Pendataan Potensi Desa (Podes)/BPS-Statistics Indonesia, Village Potential Data Collecting

Tabel 4.2.2 Jumlah Tenaga Kesehatan Menurut Kecamatan di Kabupaten Kerinci, 2022
Table 4.2.2 Number of Health Human Resources by Subdistrict in Kerinci Regency, 2022

Kecamatan Subdistrict	Tenaga Medis ¹ Medical Worker ¹	Psikologi Klinis Clinical Psychology	Tenaga Keperawatan Nursing Worker	Tenaga Kebidanan Midwifery Worker	Tenaga Kefarmasian Pharmaceutical Worker
(1)	(2)	(3)	(4)	(5)	(6)
Gunung Raya
Bukit Kerman
Batang Merangin
Keliling Danau
Danau Kerinci Barat
Danau Kerinci
Tanah Cogok
Sitinjau Laut
Air Hangat
Air Hangat Timur
Depati VII
Air Hangat Barat
Gunung Kerinci
Siulak
Siulak Mukai
Kayu Aro
Gunung Tujuh
Kayu Aro Barat
Kabupaten Kerinci

Lanjutan Tabel/*Continued Table 4.2.2*

Kecamatan <i>Subdistrict</i>	Tenaga Kesehatan Masyarakat <i>Public Health worker</i>	Tenaga Kesehatan Lingkungan <i>Enviromental Health Worker</i>	Tenaga Gizi <i>Nutritionist</i>	Tenaga Keterampilan <i>Fisik</i> <i>Physical Therapists</i>
(1)	(7)	(8)	(9)	(10)
Gunung Raya
Bukit Kerman
Batang Merangin
Keliling Danau
Danau Kerinci Barat
Danau Kerinci
Tanah Cogok
Sitinjau Laut
Air Hangat
Air Hangat Timur
Depati VII
Air Hangat Barat
Gunung Kerinci
Siulak
Siulak Mukai
Kayu Aro
Gunung Tujuh
Kayu Aro Barat
Kabupaten Kerinci

Lanjutan Tabel/Continued Table 4.2.2

Kecamatan Subdistrict	Tenaga Ketenikisan Medis Medical Technicians	Tenaga Teknik Biomedika Biomedical Engineer	Tenaga Kesehatan Tradisional Traditional Health Worker
(1)	(11)	(12)	(13)
Gunung Raya
Bukit Kerman
Batang Merangin
Keliling Danau
Danau Kerinci Barat
Danau Kerinci
Tanah Cogok
Sitinjau Laut
Air Hangat
Air Hangat Timur
Depati VII
Air Hangat Barat
Gunung Kerinci
Siulak
Siulak Mukai
Kayu Aro
Gunung Tujuh
Kayu Aro Barat
Kabupaten Kerinci

Catatan/Note: ¹ Tenaga medis terdiri atas dokter, dokter gigi, dokter spesialis, dan dokter gigi spesialis baik di dalam maupun di luar negeri yang diakui oleh Pemerintah RI sesuai dengan peraturan perundang-undangan (UU No. 29 Tahun 2004 tentang Praktik Kedokteran)/Medical worker includes doctor, dentist, medical specialist, and dentist specialist at home and abroad recognized by Indonesian government in accordance with the laws and regulations (Law No. 29 year 2004 about Medical Practice)

Sumber/Source: ...

Tabel 4.2.3
Table

Jumlah Rumah Sakit Umum, Rumah Sakit Khusus, dan Puskesmas Menurut Kecamatan di Kabupaten Kerinci, 2021 dan 2022
Number of General Hospital, Specialized Hospital, and Public Health Center by Subdistrict in Kerinci Regency, 2021 and 2022

Kecamatan Subdistrict	Rumah Sakit Umum General Hospital		Rumah Sakit Khusus Specialized Hospital	
	2021	2022	2021	2022
(1)	(2)	(3)	(4)	(5)
Gunung Raya	-	...	-	...
Bukit Kerman	-	...	-	...
Batang Merangin	-	...	-	...
Keliling Danau	-	...	-	...
Danau Kerinci Barat	-	...	-	...
Danau Kerinci	-	...	-	...
Tanah Cagak	-	...	-	...
Sitinjau Laut	-	...	-	...
Air Hangat	-	...	-	...
Air Hangat Timur	-	...	-	...
Depati VII	-	...	-	...
Air Hangat Barat	-	...	-	...
Gunung Kerinci	-	...	-	...
Siulak	-	...	-	...
Siulak Mukai	-	...	-	...
Kayu Aro	-	...	-	...
Gunung Tujuh	-	...	-	...
Kayu Aro Barat	-	...	-	...
Kabupaten Kerinci	-	...	-	...

Lanjutan Tabel/Continued Table 4.2.3

Kecamatan Subdistrict	Puskesmas ¹ Rawat Inap Public Health Center ¹ with Inpatient Care		Puskesmas ¹ Non Rawat Inap Public Health Center ¹ without Inpatient Care	
	2021	2022	2021	2022
(1)	(6)	(7)	(8)	(9)
Gunung Raya	1	...	NA	...
Bukit Kerman	2	...	NA	...
Batang Merangin	3	...	NA	...
Keliling Danau	1	...	NA	...
Danau Kerinci Barat	1	...	NA	...
Danau Kerinci	1	...	NA	...
Tanah Cogok	-	...	NA	...
Sitinjau Laut	1	...	NA	...
Air Hangat	-	...	NA	...
Air Hangat Timur	2	...	NA	...
Depati VII	1	...	NA	...
Air Hangat Barat	1	...	NA	...
Gunung Kerinci	2	...	NA	...
Siulak	1	...	NA	...
Siulak Mukai	1	...	NA	...
Kayu Aro	1	...	NA	...
Gunung Tujuh	1	...	NA	...
Kayu Aro Barat	1	...	NA	...
Kabupaten Kerinci	21	...	NA	...

Catatan/Note: ¹ Puskesmas yang teregistrasi/Registered Public Health Center

Sumber/Source: ...

4.3 AGAMA DAN SOSIAL LAINNYA RELIGION AND OTHER SOCIAL AFFAIRS

Tabel 4.3.1 Jumlah Penduduk Menurut Kecamatan dan Agama yang Dianut di Kabupaten Kerinci, 2022
Population by Subdistrict and Religion in Kerinci Regency, 2022

Kecamatan Subdistrict	Islam	Protestan Protestant	Katolik Catholic	Hindu	Budha Buddha	Lainnya Others
(1)	(2)	(3)	(4)	(5)	(6)	(7)
Gunung Raya	12 085	-	-	-	-	-
Bukit Kerman	17 639	-	-	-	-	-
Batang Merangin	10 658	-	11	-	-	-
Keliling Danau	12 513	-	-	-	-	-
Danau Kerinci Barat	10 150	-	-	-	-	-
Danau Kerinci	15 690	-	4	-	-	-
Tanah Cagak	10 127	-	-	-	-	-
Sitinjau Laut	14 285	-	-	-	-	-
Air Hangat	12 768	-	-	-	-	-
Air Hangat Timur	18 016	-	-	-	-	-
Depati VII	14 986	-	-	-	-	-
Air Hangat Barat	12 768	-	-	-	-	-
Gunung Kerinci	15 342	-	-	-	-	-
Siulak	29 035	-	-	-	-	-
Siulak Mukai	11 341	-	-	-	-	-
Kayu Aro	30 902	-	43	-	-	-
Gunung Tujuh	13 794	-	53	-	-	-
Kayu Aro Barat	23 013	180	123	-	-	-
Kabupaten Kerinci	285 112	180	234	-	-	-

Sumber/Source: Kementerian Agama Kabupaten Kerinci

Tabel 4.3.2 Jumlah Tempat Peribadatan Menurut Kecamatan di Kabupaten Kerinci, 2022
Number of Places of Worship by Subdistrict in Kerinci Regency, 2022

Kecamatan Subdistrict	Masjid Mosque	Mushola Pray Room	Gereja Protestan Protestant Church	Gereja Katholik Catholic Church	Pura Temple	Vihara
(1)	(2)	(3)	(4)	(5)	(6)	(7)
Gunung Raya	18	7	-	-	-	-
Bukit Kerman	16	6	-	-	-	-
Batang Merangin	21	12	-	-	-	-
Keliling Danau	14	11	-	-	-	-
Danau Kerinci Barat	5	25	-	-	-	-
Danau Kerinci	21	16	-	-	-	-
Tanah Cagak	15	14	-	-	-	-
Sitinjau Laut	15	24	-	-	-	-
Air Hangat	13	7	-	-	-	-
Air Hangat Timur	26	34	-	-	-	-
Depati VII	18	20	-	-	-	-
Air Hangat Barat	13	7	-	-	-	-
Gunung Kerinci	16	23	-	-	-	-
Siulak	23	35	-	-	-	-
Siulak Mukai	11	10	-	-	-	-
Kayu Aro	31	30	-	-	-	-
Gunung Tujuh	19	17	-	-	-	-
Kayu Aro Barat	24	36	-	-	-	-
Kabupaten Kerinci	319	334	-	-	-	-

Sumber/Source: Kementerian Agama Kabupaten Kerinci

Tabel
Table 4.3.3

**Jumlah Desa¹/Kelurahan yang Mengalami Bencana Alam²
Menurut Kecamatan di Kabupaten Kerinci, 2019–2021**
**Number of Villages¹/Kelurahan that Had Natural Disaster²
by Subdistrict in Kerinci Regency, 2019–2021**

Kecamatan Subdistrict	Banjir/Flood		
	2019	2020	2021
(1)	(2)	(3)	(4)
Gunung Raya	1	3	3
Bukit Kerman	1	4	2
Batang Merangin	-	-	-
Keliling Danau	7	2	6
Danau Kerinci Barat	...	3	1
Danau Kerinci	4	2	2
Tanah Cogok	...	7	3
Sitinjau Laut	-	2	2
Air Hangat	7	11	10
Air Hangat Timur	9	7	10
Depati VII	5	17	15
Air Hangat Barat	1	1	4
Gunung Kerinci	4	1	-
Siulak	3	13	13
Siulak Mukai	1	6	6
Kayu Aro	3	7	12
Gunung Tujuh	-	-	-
Kayu Aro Barat	1	6	2
Kabupaten Kerinci	47	92	91

Lanjutan Tabel/Continued Table 4.3.3

Kecamatan Subdistrict	Gempa Bumi/Earthquake		
	2019	2020	2021
(1)	(5)	(6)	(7)
Gunung Raya	-	-	-
Bukit Kerman	-	-	-
Batang Merangin	-	-	-
Keliling Danau	-	10	-
Danau Kerinci Barat	...	-	-
Danau Kerinci	19	-	-
Tanah Cogok	...	-	-
Sitinjau Laut	-	-	-
Air Hangat	-	5	-
Air Hangat Timur	-	-	-
Depati VII	-	-	-
Air Hangat Barat	-	-	-
Gunung Kerinci	-	-	-
Siulak	-	-	-
Siulak Mukai	-	-	-
Kayu Aro	9	10	1
Gunung Tujuh	3	13	-
Kayu Aro Barat	-	-	1
Kabupaten Kerinci	31	38	2

Lanjutan Tabel/*Continued Table* 4.3.3

Kecamatan <i>Subdistrict</i>	Tanah Longsor/ <i>Landslide</i>		
	2019	2020	2021
(1)	(8)	(9)	(10)
Gunung Raya	1	-	-
Bukit Kerman	-	1	2
Batang Merangin	1	2	1
Keliling Danau	1	3	1
Danau Kerinci Barat	...	-	-
Danau Kerinci	1	1	2
Tanah Cogok	...	-	-
Sitinjau Laut	-	-	1
Air Hangat	-	-	-
Air Hangat Timur	7	1	2
Depati VII	-	3	1
Air Hangat Barat	-	-	1
Gunung Kerinci	1	2	4
Siulak	1	4	5
Siulak Mukai	1	1	1
Kayu Aro	-	-	-
Gunung Tujuh	-	-	-
Kayu Aro Barat	2	4	4
Kabupaten Kerinci	16	22	25

Catatan/*Note*: ¹ Desa pada tabel ini termasuk Unit Permukiman Transmigrasi (UPT) yang masih dibina oleh kementerian terkait dan nagari di Provinsi Sumatera Barat/*Villages in this table are included in Transmigration Settlement Unit which is still fostered by the relevant ministries and the nagari in the Province of Sumatera Barat*

Sumber/*Source*: ² Kejadian dalam setahun sebelum tahun pencacahan/*Occured during the last one year before the enumeration years*
BPS, Pendataan Potensi Desa (Podes)/*BPS-Statistics Indonesia, Village Potential Data Collecting*

4.4 KEMISKINAN POVERTY

Tabel 4.4.1 Garis Kemiskinan, Jumlah, dan Persentase Penduduk Miskin di Kabupaten Kerinci, 2015–2022
Poverty Line, Number, and Percentage of Poor People in Kerinci Regency, 2015–2022

Tahun Year	Garis Kemiskinan (rupiah/kapita/bulan) Poverty Line (rupiah/capita/month)	Jumlah Penduduk Miskin (ribu) Number of Poor People (thousand)	Persentase Penduduk Miskin Percentage of Poor People
(1)	(2)	(3)	(4)
2015	...	19,15	8,86
2016	285 406	17,62	8,41
2017	309 941	17,62	7,45
2018	333 978	16,79	7,07
2019	356 059	17,00	7,13
2020	385 571	17,48	7,30
2021	396 168	18,45	7,71
2022	443 408	18,20	7,57

Sumber/Source: BPS, Survei Sosial Ekonomi Nasional Maret/BPS-Statistics Indonesia, March National Socioeconomic Survey

Tabel
Table 4.4.2


Indeks Kedalaman Kemiskinan dan Indeks Keparahan Kemiskinan di Kabupaten Kerinci, 2015–2022
Poverty Gap Index and Poverty Severity Index in Kerinci Regency, 2015–2022

Tahun Year	Indeks Kedalaman Kemiskinan Poverty Gap Index	Indeks Keparahan Kemiskinan Poverty Severity Index
(1)	(2)	(3)
2015	1,30	0,35
2016	0,92	0,37
2017	1,56	0,29
2018	0,72	0,32
2019	0,59	0,30
2020	1,05	...
2021	0,81	...
2022	1,22	0,26

Sumber/Source: BPS, Survei Sosial Ekonomi Nasional Maret/BPS-Statistics Indonesia, March National Socioeconomic Survey

5

**PERTANIAN, KEHUTANAN,
PETERNAKAN, DAN PERIKANAN**
AGRICULTURE, FORESTRY, LIVESTOCK, AND FISHERY



Kentang merupakan produk tanaman semusim dengan produksi paling banyak pada tahun 2022, yaitu **1.798.422** Kuintal

PENJELASAN TEKNIS

1. Data pokok tanaman pangan yang dikumpulkan adalah luas panen dan produktivitas (hasil per hektar). Produksi tanaman pangan merupakan hasil perkalian antara luas panen dengan produktivitas. Pengumpulan data luas panen dilakukan setiap bulan dengan pendekatan area kecamatan di seluruh wilayah Indonesia. Pengumpulan data produktivitas dilakukan melalui pengukuran langsung pada plot ubinan berukuran 2½ m x 2½ m. Pengumpulan data produktivitas dilakukan setiap subround (empat bulanan) pada waktu panen petani.
2. Data produksi padi dan palawija yang disajikan adalah dalam kualitas: gabah kering giling (padi), pipilan kering (jagung), biji kering (kedelai dan kacang tanah), dan umbi basah (ubi kayu dan ubi jalar).
3. Tanaman sayuran semusim adalah tanaman sumber vitamin, garam mineral dan lain-lain yang dikonsumsi dari bagian tanaman yang berupa daun, bunga, buah, dan umbinya, yang berumur kurang dari satu tahun.
4. Tanaman buah-buahan semusim adalah tanaman sumber vitamin, garam mineral, dan lain-lain yang dikonsumsi dari bagian tanaman yang berupa buah, berumur kurang dari satu tahun, tidak

TECHNICAL NOTES

1. *The main food crops data collected consists of harvested area and productivity (yield per hectare). Food crops production is generated by harvested area multiplied by productivity. The harvested area data is collected every month using sub district area approach in all sub district in Indonesia. The productivity data collection is conducted by a direct measurement in 2½m x 2½m crop cutting plot. The productivity measurement is conducted in every subround (four monthly) at the time when farmers are harvesting their crops.*
2. *Production of paddy and secondary crops data are presented in the form of: dry unhusked rice (paddy), dry loose maize (maize), dry shells crops (soybeans and peanuts), and fresh roots (cassava and sweet potatoes).*
3. *Seasonal vegetable plants are plants which are the sources of vitamin, mineral salt, etc, consumed from the part of the plant in the form of leaf, flower, fruit, and root with the age of less than one year.*
4. *Seasonal fruit plants are plants which are the sources of vitamin, mineral salt, etc, consumed from the part of the plant in the form of fruits. These plants are creeps with the age of less than one year.*
5. *Annual fruit and vegetable plants Annual fruit plants are plants which are the sources of vitamin,*

- berbentuk pohon/rumpuntetapi menjalar dan berbatang lunak.
5. Tanaman buah-buahan tahunan adalah tanaman sumber vitamin, garam mineral, dan lain-lain yang dikonsumsi dari bagian tanaman yang berupa buah dan merupakan tanaman tahunan.
 6. Tanaman sayuran tahunan adalah tanaman sumber vitamin, garam mineral, dan lain-lain yang dikonsumsi dari bagian tanaman yang berupa daun dan atau buah yang berumur lebih dari satu tahun.
 7. Tanaman biofarmaka adalah tanaman yang bermanfaat untuk obat-obatan, kosmetik, dan kesehatan yang dikonsumsi atau digunakan dari bagian-bagian tanaman seperti daun, batang, buah, umbi (rimpang) ataupun akar.
 8. Tanaman hias adalah tanaman yang mempunyai nilai keindahan baik bentuk, warna daun, tajuk maupun bunganya, sering digunakan untuk penghias pekarangan dan lain sebagainya.
 9. Luas panen tanaman hortikultura adalah luas tanaman sayuran, buah-buahan, biofarmaka, dan tanaman hias yang diambil hasilnya/dipanen pada periode pelaporan.
 10. Luas panen untuk tanaman sayuran adalah luas tanaman yang dipanen sekaligus/habis/dibongkar dan luas tanaman yang dipanen.
- contained mineral salt, etc, consumed from the part of plant in the form of fruit and more than one year of age.*
6. *Annual vegetable plants are plants which are the sources of vitamin, contained mineral salt, etc, consumed from the part of the plant in the form of vegetable and more than one year of age.*
 7. *Medicinal plants are plants which are useful for medicine. It is consumed from part of the plant such as leaf, flower, fruit, tuber, and root.*
 8. *Ornamental plants are plants which have a beauty value, either in shape, colour of leaf or crown of flower, and they are often used as a yard decorator.*
 9. *Harvested area of horticulture is area which vegetable, fruit, medicinal and ornamental plant of crop harvested during the period of report.*
 10. *Harvested area of vegetables is area of entirely plant harvested/ demolished and plant harvested several times/undemolished.*

ULASAN

Kopi merupakan salah satu komoditi perkebunan andalan Kabupaten Kerinci. Pada tahun 2020, luas panen mencapai 12.660 hektar. Total produksi kopi pada tahun 2020 sebanyak 7.526 ton.

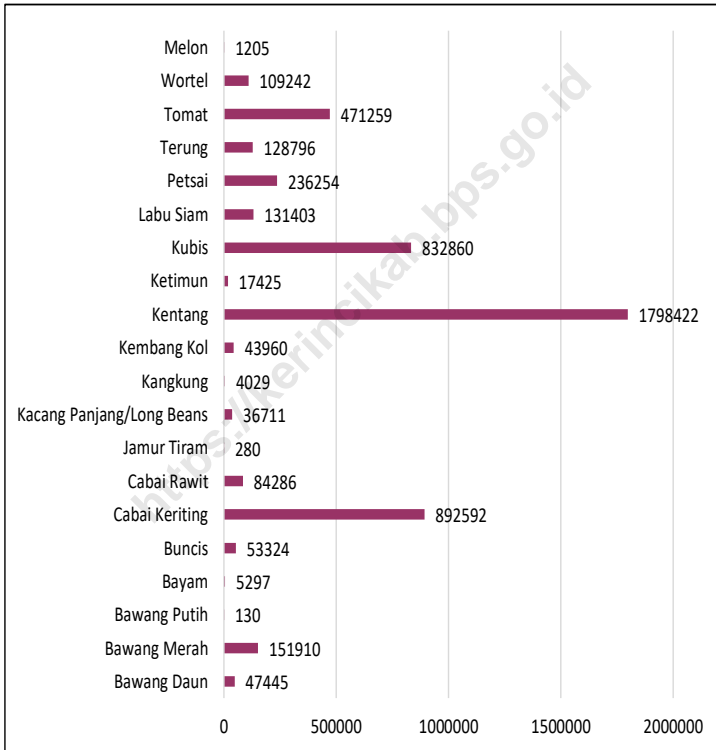
DESCRIPTION

Coffee is one of the mainstay plantation commodities in Kerinci Regency. In 2020, the harvested area will reach 12,660 hectares. Total coffee production in 2020 is 7,526 tons.

<https://kerincikab.bps.go.id>

Gambar 5.1
Figures

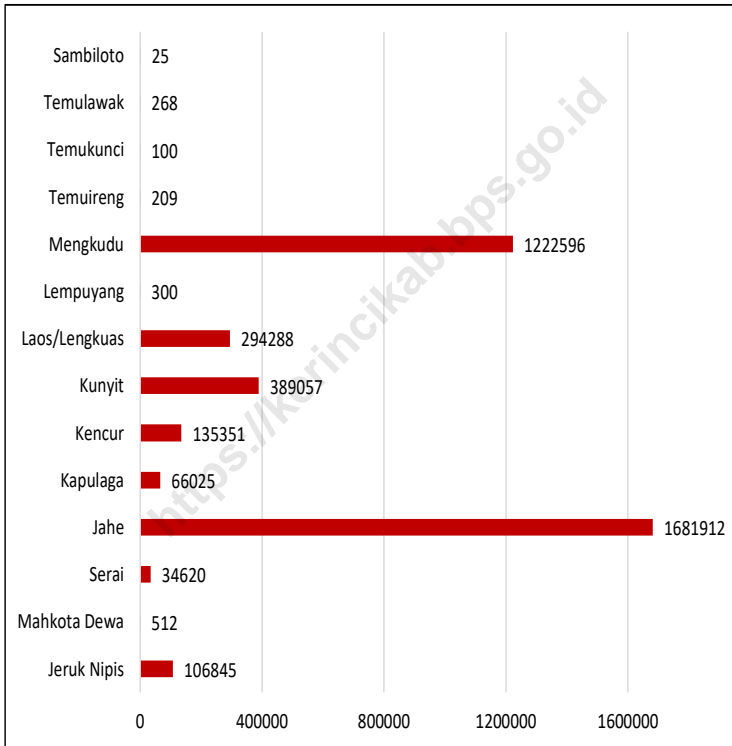
Produksi Tanaman Sayuran dan Buah-buahan Semusim Menurut Jenis Tanaman di Kabupaten Kerinci (kuintal), 2022
Production of Seasonal Vegetables and Fruits by Kind of Plant in Kerinci Regency (quintal), 2022



Sumber/Source: BPS, Statistik Pertanian Hortikultura SPH-TBF/BPS-Statistics Indonesia, Agricultural Statistic for Horticulture SPH-TBF

Gambar 5.2
Figures

Produksi Tanaman Biofarmaka Menurut Jenis Tanaman di Kabupaten Kerinci (kg), 2022
Production of Medicinal Plants by Kind of Plant in Kerinci Regency (kg), 2022



Sumber/Source: BPS, Statistik Pertanian Hortikultura SPH-TBF/BPS-Statistics Indonesia, Agricultural Statistic for Horticulture SPH-TBF

**5.1 HORTIKULTURA
HORTICULTURE**

Tabel 5.1.1 Luas Panen Tanaman Sayuran Menurut Kecamatan dan Jenis Tanaman di Kabupaten Kerinci (ha), 2021 dan 2022^x
Table 5.1.1 Harvested Area of Vegetables by Subdistrict and Kind of Plant in Kerinci Regency (ha), 2021 and 2022^x

Kecamatan Subdistrict	Bawang Merah Shallot		Cabai Besar/TW/Teropong Chili/Big Chili	
	2021	2022 ^x	2021	2022 ^x
(1)	(2)	(3)	(4)	(5)
Gunung Raya	12	12	59	-
Bukit Kerman	87	96	43	-
Batang Merangin	11	19	48	-
Keliling Danau	65	63	24	-
Danau Kerinci Barat	-	-	-	-
Danau Kerinci	12	-	14	-
Tanah Cogok	1	1	-	-
Sitinjau Laut	-	-	18	-
Air Hangat	-	-	3	-
Air Hangat Timur	-	23	12	-
Depati VII	16	17	7	-
Air Hangat Barat	7	5	4	-
Gunung Kerinci	50	99	76	-
Siulak	40	32	17	-
Siulak Mukai	46	49	13	-
Kayu Aro	348	274	-	-
Gunung Tujuh	816	1 008	522	-
Kayu Aro Barat	134	302	412	-
Kabupaten Kerinci	1 645	2 000	1 272	-

Lanjutan Tabel/*Continued Table* 5.1.1

Kecamatan Subdistrict	Cabai Keriting Curly Chili		Cabai Rawit Chili/Cayenne Pepper	
	2021	2022*	2021	2022*
(1)	(6)	(7)	(8)	(9)
Gunung Raya	9 278	100	91	77
Bukit Kerman	18 860	246	112	236
Batang Merangin	9 924	76	144	90
Keliling Danau	8 400	134	117	158
Danau Kerinci Barat	6	5	3	7
Danau Kerinci	3 257	81	49	103
Tanah Cogok	11	3	1	2
Sitinjau Laut	82	26	12	13
Air Hangat	23	3	2	2
Air Hangat Timur	377	8	23	8
Depati VII	218	9	7	8
Air Hangat Barat		1	-	2
Gunung Kerinci	51 389	398	34	25
Siulak	919	28	16	13
Siulak Mukai	7 600	57	24	22
Kayu Aro	86 337	603	-	-
Gunung Tujuh	189 600	1 935	-	-
Kayu Aro Barat		1 009	-	-
Kabupaten Kerinci	386 731	4 722	635	766

Lanjutan Tabel/Continued Table 5.1.1

Kecamatan Subdistrict	Kentang Potato		Kubis Cabbage		Tomat Tomato	
	2021	2022 ^x	2021	2022 ^x	2021	2022 ^x
(1)	(10)	(11)	(12)	(13)	(14)	(15)
Gunung Raya	...	20	-	-	69	75
Bukit Kerman	...	-	128	-	79	116
Batang Merangin	...	-	-	-	35	42
Keliling Danau	...	66	-	-	89	87
Danau Kerinci Barat	...	-	-	-	2	6
Danau Kerinci	...	-	-	-	37	51
Tanah Cogok	...	-	-	-	0	1
Sitinjau Laut	...	-	-	-	12	7
Air Hangat	...	-	-	-	-	-
Air Hangat Timur	...	-	-	-	-	14
Depati VII	...	13	-	-	-	-
Air Hangat Barat	...	4	-	-	-	2
Gunung Kerinci	...	674	33	37	47	36
Siulak	...	21	-	-	19	10
Siulak Mukai	...	47	-	-	11	8
Kayu Aro	...	2 272	733	243	35	30
Gunung Tujuh	...	3 266	961	1 508	214	238
Kayu Aro Barat	...	2 667	382	1 442	47	257
Kabupaten Kerinci	...	9 050	2 237	3 230	696	980

Lanjutan Tabel/*Continued Table* 5.1.1

Kecamatan Subdistrict	Bawang Putih Garlic		Terung Eggplant		Wortel Carrot	
	2021	2022 ^x	2021	2022 ^x	2021	2022 ^x
(1)	(16)	(17)	(18)	(19)	(20)	(21)
Gunung Raya	-	-	67	63	-	-
Bukit Kerman	20	-	77	81	18	-
Batang Merangin	-	-	51	47	-	-
Keliling Danau	-	-	106	116	-	-
Danau Kerinci Barat	-	-	-	4	-	1
Danau Kerinci	-	-	30	32	-	-
Tanah Cogok	-	-	1	1	-	-
Sitinjau Laut	-	-	11	7	-	-
Air Hangat	-	-	2	2	-	-
Air Hangat Timur	-	-	12	21	-	1
Depati VII	-	-	9	10	-	-
Air Hangat Barat	-	-	-	-	-	-
Gunung Kerinci	1	-	47	56	-	-
Siulak	-	-	8	5	-	-
Siulak Mukai	-	-	13	7	7	7
Kayu Aro	21	6	24	36	92	82
Gunung Tujuh	-	-	7	16	217	294
Kayu Aro Barat	-	-	10	15	44	208
Kabupaten Kerinci	42	6	475	519	378	593

Sumber/*Source*: BPS, Statistik Pertanian Hortikultura SPH-SBS/BPS-*Statistics Indonesia, Agricultural Statistic for Horticulture SPH-SBS*

Tabel 5.1.2 **Produksi Tanaman Sayuran Menurut Kecamatan dan Jenis Tanaman di Kabupaten Kerinci (kuintal), 2021 dan 2022^x**
Production of Vegetables by Subdistrict and Kind of Plant in Kerinci Regency (quintal), 2021 and 2022^x

Kecamatan Subdistrict	Bawang Merah Shallot		Cabai Besar/TW/Teropong Chili/Big Chili	
	2021	2022 ^x	2021	2022 ^x
(1)	(2)	(3)	(4)	(5)
Gunung Raya	463	516	9 577	-
Bukit Kerman	5 190	8 820	2 850	-
Batang Merangin	879	2 660	3 570	-
Keliling Danau	3 550	4 410	1 360	-
Danau Kerinci Barat	-	-	-	-
Danau Kerinci	732	-	1462	-
Tanah Cogok	5	17	-	-
Sitinjau Laut	-	-	362	-
Air Hangat	-	-	12	-
Air Hangat Timur	-	114	335	-
Depati VII	475	1268	303	-
Air Hangat Barat	14	347	26	-
Gunung Kerinci	5 775	9 430	3 300	-
Siulak	3 350	1 650	550	-
Siulak Mukai	5 100	4 900	1 910	-
Kayu Aro	28 700	22 100	-	-
Gunung Tujuh	56 790	78 048	21 580	-
Kayu Aro Barat	11 020	17 630	82 479	-
Kabupaten Kerinci	112 043	151 910	129 676	-

Lanjutan Tabel/Continued Table 5.1.2

Kecamatan Subdistrict	Cabai Keriting Curly Chili		Cabai Rawit Chili/Cayenne Pepper	
	2021	2022*	2021	2022*
(1)	(6)	(7)	(8)	(9)
Gunung Raya	9 278	15 498	...	12 479
Bukit Kerman	18 860	11 244	...	21 393
Batang Merangin	9 924	11 420	...	14 765
Keliling Danau	8 400	15 190	...	205 90
Danau Kerinci Barat	6	13	...	20
Danau Kerinci	3 257	1 858	...	3 137
Tanah Cogok	11	61	...	31
Sitinjau Laut	82	2 427	...	2 148
Air Hangat	23	22	...	18
Air Hangat Timur	377	930	...	886
Depati VII	218	518	...	440
Air Hangat Barat	-	32	...	25
Gunung Kerinci	51 389	80 260	...	4 175
Siulak	919	6 594	...	2 499
Siulak Mukai	7 600	4 960	...	1 680
Kayu Aro	86 337	209 016	...	-
Gunung Tujuh	189 600	401 650	...	-
Kayu Aro Barat	-	130 900	...	-
Kabupaten Kerinci	386 731	892 592	...	84 286

Lanjutan Tabel/Continued Table 5.1.2

Kecamatan Subdistrict	Kentang Potato		Kubis Cabbage		Tomat Tomato	
	2021	2022*	2021	2022*	2021	2022*
(1)	(10)	(11)	(12)	(13)	(14)	(15)
Gunung Raya	...	3475	-	-	20 952	12 897
Bukit Kerman	...	-	4 276	-	17 236	37 711
Batang Merangin	...	-	-	-	12 720	24 750
Keliling Danau	...	9020	-	-	16 280	16 380
Danau Kerinci Barat	...	-	-	-	4	7
Danau Kerinci	...	-	-	-	8 593	2 861
Tanah Cogok	...	-	-	-	2	54
Sitinjau Laut	...	-	-	-	359	38
Air Hangat	...	-	-	-	-	-
Air Hangat Timur	...	-	-	-	-	2 558
Depati VII	...	1 763	-	-	-	-
Air Hangat Barat	...	439	-	-	-	4
Gunung Kerinci	...	121 445	5 920	7 890	16 780	12 500
Siulak	...	4 200	-	-	2 268	994
Siulak Mukai	...	11 750	-	-	6 000	2 250
Kayu Aro	...	426 660	187 075	68 260	8 960	2 980
Gunung Tujuh	...	546 840	206 300	361 920	93 880	66 540
Kayu Aro Barat	...	672 830	101 460	394 790	20 969	288 735
Kabupaten Kerinci	...	1 798 422	505 481	832 860	225 003	471 259

Lanjutan Tabel/Continued Table 5.1.2

Kecamatan Subdistrict	Bawang Putih Garlic		Terung Eggplant		Wortel Carrot	
	2021	2022 ^x	Garlic	2022 ^x	Garlic	2022 ^x
(1)	(16)	(17)	(18)	(19)	(20)	(21)
Gunung Raya	-	-	17 024	13 813	-	-
Bukit Kerman	40	-	11 896	15 134	476	-
Batang Merangin	-	-	17 586	28 590	-	-
Keliling Danau	-	-	16 490	16 060	-	-
Danau Kerinci Barat	-	-	-	9	-	150
Danau Kerinci	-	-	8 267	638	--	-
Tanah Cogok	-	-	4	132	-	-
Sitinjau Laut	-	-	269	43	-	-
Air Hangat	-	-	30	510	-	-
Air Hangat Timur	-	-	130	1 571	-	2
Depati VII	-	-	75	177	-	-
Air Hangat Barat	-	-	-	-	-	-
Gunung Kerinci	100	-	22 805	25 675	-	-
Siulak	-	-	1 455	507	-	-
Siulak Mukai	-	-	6 750	1 750	1 050	1 050
Kayu Aro	856	130	3 930	3 360	12 850	8 300
Gunung Tujuh	-	-	1 380	3 900	43 750	54 800
Kayu Aro Barat	-	-	5 750	16 927	9 410	44 940
Kabupaten Kerinci	986	130	113 840	128 796	67 536	109 242

Sumber/Source: BPS, Statistik Pertanian Hortikultura SPH-SBS/BPS-Statistics Indonesia, Agricultural Statistic for Horticulture SPH-SBS

Tabel
Table 5.1.3

Luas Panen Tanaman Sayuran dan Buah-buahan Semusim Menurut Jenis Tanaman di Kabupaten Kerinci (ha), 2019–2022
Harvested Area of Seasonal Vegetables and Fruits by Kind of Plant in Kerinci Regency (ha), 2019–2022

Jenis Tanaman/Kind of Plants	2019	2020	2021	2022*
(1)	(2)	(3)	(4)	(5)
Sayuran/Vegetables:				
Bawang Daun/ <i>Scallion</i>	396	383	440	535
Bawang Merah/ <i>Shallots</i>	1 421	1 631	1 645	2 000
Bawang Putih/ <i>Garlic</i>	31	91	42	6
Bayam/ <i>Spinach</i>	13	24	87	101
Buncis/ <i>String Bean</i>	338	362	313	454
Cabai Besar/ <i>TW/Teropong/Chili/Big Chili</i>	-	-	1 272	-
Cabai Keriting/ <i>Curly Chili</i>	-	-	2 531	4 722
Cabai Rawit/ <i>Chili/Cayenne Pepper</i>	632	693	635	766
Jamur Tiram/ <i>Mushrooms</i>	-	-	-	-
Jamur Merang/ <i>Mushrooms</i>	-	-	-	-
Jamur Lainnya/ <i>Mushrooms</i>	-	-	1	-
Kacang Merah/ <i>Red Beans</i>	-	-	-	-
Kacang Panjang/ <i>Long Beans</i>	270	282	308	324
Kangkung/ <i>Water Spinach</i>	13	20	39	48
Kembang Kol/ <i>Cauliflower</i>	214	179	214	302
Kentang/ <i>Potato</i>	5 722	5 630	-	9050

Lanjutan Tabel/*Continued Table* 5.1.3

Jenis Tanaman/ <i>Kind of Plants</i>	2019	2020	2021	2022*
(1)	(2)	(3)	(4)	(5)
Ketimun/ <i>Cucumber</i>	61	82	105	110
Kubis/ <i>Cabbage</i>	1 339	1 713	2 237	3 230
Labu Siam/ <i>Chayote</i>	79	108	128	108
Lobak/ <i>Radish</i>	-	-	-	-
Petsai/ <i>Chinese Cabbage/Mustard Green</i>	265	350	583	1052
Terung/ <i>Eggplant</i>	458	475	475	519
Tomat/ <i>Tomato</i>	631	638	696	980
Wortel/ <i>Carrot</i>	226	321	378	593
Buah-buahan/<i>Fruits</i>:				
Blewah/ <i>Blewah</i>	-	-	-	-
Melon/ <i>Melon</i>	-	-	-	9
Semangka/ <i>Watermelon</i>	6	22	13	-

Sumber/*Source*: BPS, Statistik Pertanian Hortikultura SPH-SBS/*BPS-Statistics Indonesia, Agricultural Statistic for Horticulture SPH-SBS*

Tabel
Table 5.1.4

Produksi Tanaman Sayuran dan Buah-buahan Semusim Menurut Jenis Tanaman di Kabupaten Kerinci (kuintal), 2019–2022

Production of Seasonal Vegetables and Fruits by Kind of Plant in Kerinci Regency (quintal), 2019–2022

Jenis Tanaman/Kind of Plants	2019	2020	2021	2022 ^x
(1)	(2)	(3)	(4)	(5)
Sayuran/Vegetables:				
Bawang Daun/ <i>Scallion</i>	30 178	34 553	39 119	47 445
Bawang Merah/ <i>Shallots</i>	91 287	114 116	122 034	151 910
Bawang Putih/ <i>Garlic</i>	1 558	4 008	996	130
Bayam/ <i>Spinach</i>	57	1 621	6 753	52 97
Buncis/ <i>String Bean</i>	42 830	51 730	41 125	53 324
Cabai Besar/ <i>TW/Teropong/Chili/Big Chili</i>	-	-	129 676	-
Cabai Keriting/ <i>Curly Chili</i>	-	-	386 731	892 592
Cabai Rawit/ <i>Chili/Cayenne Pepper</i>	62 326	96 219	75 508	84 286
Jamur Tiram ¹ / <i>Mushrooms¹</i>	-	-	93	280
Jamur Merang ¹ / <i>Mushrooms¹</i>	-	-	-	-
Jamur Lainnya ¹ / <i>Mushrooms¹</i>	-	-	1	-
Kacang Merah/ <i>Red Beans</i>	-	-	-	-
Kacang Panjang/ <i>Long Beans</i>	21 463	26 615	33 153	36 711
Kangkung/ <i>Water Spinach</i>	279	1 924	3 676	4 029
Kembang Kol/ <i>Cauliflower</i>	13 461	16 030	17 155	43 960
Kentang/ <i>Potato</i>	1 069 989	1 196 034	-	1 798 422

Lanjutan Tabel/*Continued Table 5.1.3*

Jenis Tanaman/Kind of Plants	2019	2020	2021	2022*
(1)	(2)	(3)	(4)	(5)
Ketimun/ <i>Cucumber</i>	5 888	19 634	19 915	17 425
Kubis/ <i>Cabbage</i>	332 362	412 560	505 481	832 860
Labu Siam/ <i>Chayote</i>	15 656	75 415	112 148	131 403
Lobak/ <i>Radish</i>	-	-	-	-
Petsai/ <i>Chinese Cabbage/Mustard Green</i>	42 305	65 472	110 354	236 254
Terung/ <i>Eggplant</i>	61 927	80 205	113 840	128 796
Tomat/ <i>Tomato</i>	112 709	186 996	225 003	471 259
Wortel/ <i>Carrot</i>	38 820	62 860	67 536	109 242
Buah–buahan/Fruits:				
Blewah/ <i>Blewah</i>	-	-	-	-
Melon/ <i>Melon</i>	-	-	-	1 205
Semangka/ <i>Watermelon</i>	211	4 882	945	-

Sumber/*Source*: BPS, Statistik Pertanian Hortikultura SPH-SBS/BPS-*Statistics Indonesia, Agricultural Statistic for Horticulture SPH-SBS*

Tabel
Table 5.1.5

Luas Panen Tanaman Biofarmaka Menurut Kecamatan dan Jenis Tanaman di Kabupaten Kerinci (m²), 2021 dan 2022

Harvested Area of Medicinal Plants by Subdistrict and Kind of Plant in Kerinci Regency (m²), 2021 and 2022

Kecamatan Subdistrict	Jahe Ginger		Laos/Lengkuas Galanga		Kencur East Indian Galangal	
	2021	2022 ^x	2021	2022 ^x	2021	2022 ^x
(1)	(2)	(3)	(4)	(5)	(6)	(7)
Gunung Raya	35 000	7 000	-	-	-	-
Bukit Kerman	222 800	128 800	4 300	4 800	-	-
Batang Merangin	60 000	29 100	-	-	-	-
Keliling Danau	53 550	76 000	17 500	17 500	-	-
Danau Kerinci Barat	2 500	2 740	-	-	-	-
Danau Kerinci	2	6	1	1	1	1
Tanah Cogok	100	235	20	55	1	3
Sitinjau Laut	76 000	10 500	59 000	7 500	21 000	3 050
Air Hangat	25	95	55	90	-	11
Air Hangat Timur	474	4 060	316	700	184	-
Depati VII	475	310	270	185	100	55
Air Hangat Barat	-	-	-	-	-	-
Gunung Kerinci	52 500	44 500	30 450	31 350	-	-
Siulak	345	50	38	5	-	-
Siulak Mukai	30 000	43 000	25 000	-	2 000	15 000
Kayu Aro	1 982	675	220	115	-	-
Gunung Tujuh	34	390	32	266	-	-
Kayu Aro Barat	25	62	20	53	21	23
Kabupaten Kerinci	535 812	347 523	137 222	62 620	23 307	18 143

Lanjutan Tabel/*Continued Table* 5.1.5

Kecamatan Subdistrict	Kunyit Turmeric		Jeruk Nipis Lime		Serai Lemongrass	
	2021	2022 ^x	2021	2022 ^x	2021	2022 ^x
(1)	(8)	(9)	(10)	(11)	(12)	(13)
Gunung Raya	200	700	500	-	-	-
Bukit Kerman	19 650	15 400	-	-	-	-
Batang Merangin	10 000	9 250	-	-	-	-
Keliling Danau	13 650	19 700	-	-	-	-
Danau Kerinci Barat	-	-	-	-	-	-
Danau Kerinci	1	1	1	1	1	-
Tanah Cogok	10	15	-	50	20	10
Sitinjau Laut	18 500	2 900	51 000	-	-	1
Air Hangat	25	55	-	10	5	23
Air Hangat Timur	669	1 100	-	-	21	4 300
Depati VII	120	100	20	-	-	50
Air Hangat Barat	-	-	-	-	-	-
Gunung Kerinci	32 200	39 500	-	-	-	-
Siulak	75	10	-	-	-	-
Siulak Mukai	25 000	21 000	-	15 000	-	2 500
Kayu Aro	342	158	-	-	-	-
Gunung Tujuh	38	231	-	-	26	276
Kayu Aro Barat	22	62	2	11	12	52
Kabupaten Kerinci	120 502	110 182	51 523	15 072	85	7 212

Sumber/*Source*: BPS, Statistik Pertanian Hortikultura SPH-TBF/*BPS-Statistics Indonesia, Agricultural Statistic for Horticulture SPH-TBF*

Tabel 5.1.6 **Produksi Tanaman Biofarmaka Menurut Kecamatan dan Jenis Tanaman di Kabupaten Kerinci (kg), 2021 dan 2022**
Production of Medicinal Plants by Subdistrict and Kind of Plant in Kerinci Regency (kg), 2021 and 2022

Kecamatan Subdistrict	Jahe Ginger		Laos/Lengkuas Galanga		Kencur East Indian Galangal	
	2021	2022 ^x	2021	2022 ^x	2021	2022 ^x
(1)	(2)	(3)	(4)	(5)	(6)	(7)
Gunung Raya	121 000	6 100	-	-	-	-
Bukit Kerman	921 200	654 400	13 800	18 750	-	-
Batang Merangin	210 000	257 100	-	-	-	-
Keliling Danau	136 825	220 200	35 125	44 925	-	-
Danau Kerinci Barat	2 500	32 790	-	-	-	-
Danau Kerinci	7	44	1	12	1	2
Tanah Cogok	500	4 375	20	685	3	53
Sitinjau Laut	118 000	64 000	64 000	59 250	32 000	28 550
Air Hangat	350	1 475	280	540	-	110
Air Hangat Timur	1 278	15 300	713	1 100	236	-
Depati VII	2 835	3 020	1 021	1 880	470	548
Air Hangat Barat	-	-	-	-	-	-
Gunung Kerinci	304 000	246 000	182 250	162 000	-	-
Siulak	2 550	70	290	9	-	-
Siulak Mukai	80 000	166 620	65 000	-	34 000	105 500
Kayu Aro	3 902	5 144	1 135	2 318	-	-
Gunung Tujuh	258	3 400	330	2 068	-	-
Kayu Aro Barat	485	1 874	247	751	73	588
Kabupaten Kerinci	1 905 690	1 681 912	364 212	294 288	66 783	135 351

Lanjutan Tabel/*Continued Table 5.1.6*

Kecamatan Subdistrict	Kunyit Turmeric		Jeruk Nipis Lime		Serai Lemongrass	
	2021	2022 ^x	2021	2022 ^x	2021	2022 ^x
(1)	(8)	(9)	(10)	(11)	(12)	(13)
Gunung Raya	1 660	1 150	5 000	-	-	-
Bukit Kerman	39 284	46 647	-	-	-	-
Batang Merangin	16 152	81 250	-	-	-	-
Keliling Danau	26 287	50 275	-	-	-	-
Danau Kerinci Barat	-	-	-	-	-	-
Danau Kerinci	1	2	5	55	3	-
Tanah Cogok	10	537	-	1 500	100	1 945
Sitinjau Laut	18 500	16 300	255 000	-	-	3
Air Hangat	250	700	-	150	15	326
Air Hangat Timur	1 447	3 700	-	-	63	17 000
Depati VII	912	1 835	100	-	-	450
Air Hangat Barat	-	-	-	-	-	-
Gunung Kerinci	159 400	154 000	-	-	-	-
Siulak	650	15	-	-	-	-
Siulak Mukai	65 000	26 230	-	105 000	-	12 000
Kayu Aro	1 045	4 470	-	-	-	-
Gunung Tujuh	108	984	-	-	138	2 246
Kayu Aro Barat	180	962	30	140	70	650
Kabupaten Kerinci	330 886	389 057	260 135	106 845	389	34 620

Sumber/*Source*: BPS, Statistik Pertanian Hortikultura SPH-TBF/BPS-Statistics Indonesia, *Agricultural Statistic for Horticulture SPH-TBF*

Tabel 5.1.7 **Luas Panen Tanaman Biofarmaka Menurut Jenis Tanaman di Kabupaten Kerinci (m²), 2019–2022**
Table 5.1.7 **Harvested Area of Medicinal Plants by Kind of Plant in Kerinci Regency (m²), 2019–2022**

Jenis Tanaman Kind of Plants	2019	2020	2021	2022 ^x
(1)	(2)	(3)	(4)	(5)
Jeruk Nipis ¹	-	-	51 523	15 072
Mahkota Dewa ¹ / <i>Phaleria Macrocarpa</i> ¹	-	-	142	16
Serai	-	-	85	7 212
Jahe/ <i>Ginger</i>	115 642	290 278	535 812	347 523
Kapulaga/ <i>Java Cardamon</i>	111	150	15 007	32 712
Kencur/ <i>East Indian Galangal</i>	167	12 448	23 307	18 143
Kunyit/ <i>Turmeric</i>	33 954	76 287	120 502	110 182
Laos/Lengkuas/ <i>Galanga</i>	28 560	92 676	137 222	62 620
Lempuyang/ <i>Zingiber Aromaticum</i>	54	101	99	95
Lidah Buaya/ <i>Aloevera</i>	-	93	-	-
Mengkudu ¹ / <i>Indian Mulberry</i> ¹	4	144	45 534	16 507
Temuireng/ <i>Black Turmeric</i>	28	35	2	22
Temukunci/ <i>Chinese Keys</i>	-	-	2	48
Temulawak/ <i>Java Turmeric</i>	168	137	52	47
Sambiloto/ <i>King of Bitter</i>	-	126	37	14

Catatan/Note: ¹ Satuan luas panen dalam pohon/The unit of harvested area are tree

Sumber/Source: BPS, Statistik Pertanian Hortikultura SPH-TBF/BPS-Statistics Indonesia, Agricultural Statistic for Horticulture SPH-TBF

Tabel 5.1.8 **Produksi Tanaman Biofarmaka Menurut Jenis Tanaman di Kabupaten Kerinci (kg), 2019–2022**
Production of Medicinal Plants by Kind of Plant in Kerinci Regency (kg), 2019–2022

Jenis Tanaman Kind of Plants	2019	2020	2021	2022*
(1)	(2)	(3)	(4)	(5)
Jeruk Nipis	-	-	260 135	106 845
Mahkota Dewa/ <i>Phaleria Macrocarpa</i>	-	1 061	1 854	512
Serai	-	-	389	34 620
Jahe/ <i>Ginger</i>	308 333	748 810	1 905 690	1 681 912
Kapulaga/ <i>Java Cardamon</i>	275	157	15 007	66 025
Kencur/ <i>East Indian Galangal</i>	422	29 111	66 783	135 351
Kunyit/ <i>Turmeric</i>	102 695	154 908	330 886	389 057
Laos/Lengkuas/ <i>Galanga</i>	98 600	261 042	364 212	294 288
Lempuyang/ <i>Zingiber Aromaticum</i>	164	524	369	300
Lidah Buaya/ <i>Aloevera</i>	-	57	-	-
Mengkudu/ <i>Indian Mulberry</i>	40	138	186 559	1 222 596
Temuireng/ <i>Black Turmeric</i>	120	135	6	209
Temukunci/ <i>Chinese Keys</i>	-	-	4	100
Temulawak/ <i>Java Turmeric</i>	610	243	86	268
Sambiloto/ <i>King of Bitter</i>	-	117	85	25

Sumber/Source: BPS, Statistik Pertanian Hortikultura SPH-TBF/BPS-Statistics Indonesia, Agricultural Statistic for Horticulture SPH-TBF

Tabel
Table 5.1.9

Luas Panen Tanaman Hias Menurut Kecamatan dan Jenis Tanaman di Kabupaten Kerinci (m²), 2021 dan 2022^x
Harvested Area of Ornamental Plants by Subdistrict and Kind of Plant in Kerinci Regency (m²), 2021 and 2022^x

Kecamatan Subdistrict	Angrek Pot/Orchid		Anggrek Potong/Orchid	
	2021	2022 ^x	2021	2022 ^x
(1)	(2)	(3)	(4)	(5)
Gunung Raya	-	-	-	-
Bukit Kerman	-	-	-	-
Batang Merangin	-	-	-	-
Keliling Danau	-	-	-	-
Danau Kerinci Barat	-	-	-	-
Danau Kerinci	-	-	-	-
Tanah Cogok	-	-	-	-
Sitinjau Laut	-	-	-	-
Air Hangat	-	-	-	-
Air Hangat Timur	-	-	-	-
Depati VII	-	-	-	-
Air Hangat Barat	-	-	-	-
Gunung Kerinci	-	-	-	-
Siulak	-	-	10	-
Siulak Mukai	-	-	-	-
Kayu Aro	-	-	-	-
Gunung Tujuh	-	-	-	-
Kayu Aro Barat	-	-	-	-
Kabupaten Kerinci	-	-	10	-

Lanjutan Tabel/*Continued Table* 5.1.9

Kecamatan Subdistrict	Krisan/ <i>Chrysantemum</i>		Mawar/ <i>Rose</i>	
	2021	2022 ^x	2021	2022 ^x
(1)	(6)	(7)	(8)	(9)
Gunung Raya	-	-	-	-
Bukit Kerman	-	-	-	-
Batang Merangin	-	-	-	-
Keliling Danau	-	-	-	-
Danau Kerinci Barat	-	-	-	-
Danau Kerinci	-	-	-	-
Tanah Cogok	-	-	-	-
Sitinjau Laut	-	-	-	-
Air Hangat	-	-	-	-
Air Hangat Timur	-	-	-	-
Depati VII	-	-	-	-
Air Hangat Barat	-	-	-	-
Gunung Kerinci	-	-	-	-
Siulak	5	-	25	-
Siulak Mukai	-	-	-	-
Kayu Aro	-	-	-	-
Gunung Tujuh	-	-	-	-
Kayu Aro Barat	-	-	-	-
Kabupaten Kerinci	2	-	25	-

Lanjutan Tabel/Continued Table 5.1.9

Kecamatan Subdistrict	Sedap Malam/Tuberose		Soka/Ixora		Sri rejeki/Aglaonema	
	2021	2022*	2021	2022*	2021	2022*
(1)	(10)	(11)	(12)	(13)	(14)	(15)
Gunung Raya	-	-	-	-	-	-
Bukit Kerman	-	-	-	-	-	-
Batang Merangin	-	-	-	-	-	-
Keliling Danau	-	-	-	-	-	-
Danau Kerinci Barat	-	-	-	-	-	-
Danau Kerinci	-	-	-	-	-	-
Tanah Cogok	-	-	-	-	-	-
Sitinjau Laut	-	-	-	-	-	-
Air Hangat	-	-	-	-	-	-
Air Hangat Timur	-	-	-	-	-	-
Depati VII	-	-	-	-	-	-
Air Hangat Barat	-	-	-	-	-	-
Gunung Kerinci	-	-	-	-	-	-
Siulak	10	-	4	-	20	-
Siulak Mukai	-	-	-	-	-	-
Kayu Aro	-	-	-	-	-	-
Gunung Tujuh	-	-	-	-	-	-
Kayu Aro Barat	-	-	-	-	-	-
Kabupaten Kerinci	10	-	4	-	20	-

Sumber/Source: BPS, Statistik Pertanian Hortikultura SPH-TH/BPS-Statistics Indonesia, Agricultural Statistik for Horticulture SPH-TH

Tabel
Table 5.1.10

Produksi Tanaman Hias Menurut Kecamatan dan Jenis Tanaman di Kabupaten Kerinci (tangkai), 2021 dan 2022^x
Production of Ornamental Plants by Subdistrict and Kind of Plant in Kerinci Regency (stalks), 2021 and 2022^x

Kecamatan Subdistrict	Angrek Pot/Orchid		Anggrek Potong/Orchid	
	2021	2022 ^x	2021	2022 ^x
(1)	(2)	(3)	(4)	(5)
Gunung Raya	-	-	-	-
Bukit Kerman	-	-	-	-
Batang Merangin	-	-	-	-
Keliling Danau	-	-	-	-
Danau Kerinci Barat	-	-	-	-
Danau Kerinci	-	-	-	-
Tanah Cogok	-	-	-	-
Sitinjau Laut	-	-	-	-
Air Hangat	-	-	-	-
Air Hangat Timur	-	-	-	-
Depati VII	-	-	-	-
Air Hangat Barat	-	-	-	-
Gunung Kerinci	-	-	-	-
Siulak	-	-	300	-
Siulak Mukai	-	-	-	-
Kayu Aro	-	-	-	-
Gunung Tujuh	-	-	-	-
Kayu Aro Barat	-	-	-	-
Kabupaten Kerinci	-	-	300	-

Lanjutan Tabel/Continued Table 5.1.10

Kecamatan Subdistrict	Krisan/Chrysantemum		Mawar/Rose	
	2021	2022 ^x	2021	2022 ^x
(1)	(6)	(7)	(8)	(9)
Gunung Raya	-	-	-	-
Bukit Kerman	-	-	-	-
Batang Merangin	-	-	-	-
Keliling Danau	-	-	-	-
Danau Kerinci Barat	-	-	-	-
Danau Kerinci	-	-	-	-
Tanah Cogok	-	-	-	-
Sitinjau Laut	-	-	-	-
Air Hangat	-	-	-	-
Air Hangat Timur	-	-	-	-
Depati VII	-	-	-	-
Air Hangat Barat	-	-	-	-
Gunung Kerinci	-	-	-	-
Siulak	600	-	125	-
Siulak Mukai	-	-	-	-
Kayu Aro	-	-	-	-
Gunung Tujuh	-	-	-	-
Kayu Aro Barat	-	-	-	-
Kabupaten Kerinci	600	-	125	-

Lanjutan Tabel/*Continued Table* 5.1.10

Kecamatan Subdistrict	Sedap Malam/Tuberose		Soka/Ixora		Sri rejeki/Aglaonema	
	2021	2022 ^x	2021	2022 ^x	2021	2022 ^x
(1)	(10)	(11)	(12)	(13)	(14)	(15)
Gunung Raya	-	-	-	-	-	-
Bukit Kerman	-	-	-	-	-	-
Batang Merangin	-	-	-	-	-	-
Keliling Danau	-	-	-	-	-	-
Danau Kerinci Barat	-	-	-	-	-	-
Danau Kerinci	-	-	-	-	-	-
Tanah Cogok	-	-	-	-	-	-
Sitinjau Laut	-	-	-	-	-	-
Air Hangat	-	-	-	-	-	-
Air Hangat Timur	-	-	-	-	-	-
Depati VII	-	-	-	-	-	-
Air Hangat Barat	-	-	-	-	-	-
Gunung Kerinci	-	-	-	-	-	-
Siulak	50	-	50	-	200	-
Siulak Mukai	-	-	-	-	-	-
Kayu Aro	-	-	-	-	-	-
Gunung Tujuh	-	-	-	-	-	-
Kayu Aro Barat	-	-	-	-	-	-
Kabupaten Kerinci	50	-	50	-	200	-

Sumber/*Source*: BPS, Statistik Pertanian Hortikultura SPH-TH/BPS-Statistics Indonesia, *Agricultural Statistik for Horticulture SPH-TH*

Tabel 5.1.11 **Luas Panen Tanaman Hias Menurut Jenis Tanaman di Kabupaten Kerinci (m²), 2019–2022**
Table 5.1.11 **Harvested Area of Ornamental Plants by Kind of Plant in Kerinci Regency (m²), 2019–2022**

Jenis Tanaman <i>Kind of Plants</i>	Satuan	2019	2020	2021	2022 ^a
(1)	(2)	(3)	(4)	(5)	(6)
Aglaonema	m ²	-	-	-	-
Anggrek Pot/ <i>Orchid</i>	m ²	-	-	-	-
Anggrek Potong/ <i>Orchid</i>	m ²	-	-	10	-
Anthurium Bunga/ <i>Flamingo Lily Flower</i>	m ²	-	-	-	-
Bromelia	m ²	-	-	-	-
Bugenvil	m ²	-	-	10	-
Cordyline	m ²	-	-	-	-
Dracaena/ <i>Dracaena</i>	m ²	-	-	-	-
Gerbera (<i>Herbras</i>)	m ²	-	-	-	-
Heliconia (Pisang-Pisangan)	m ²	-	-	10	-
Ixora (<i>Soka</i>)	m ²	-	-	4	-
Krisan/ <i>Chrysantemum</i>	m ²	-	-	5	-
Mawar/ <i>Rose</i>	m ²	-	-	25	-
Melati/ <i>Jasmine</i>	m ²	-	-	10	-
Pakis/ <i>Leather Leaf Fern</i>	m ²	-	-	5	-
Palem/ <i>Palm</i>	Pohon/tree	-	-	10	-
Phylodendron/ <i>Phylodendron</i>	m ²	-	-	-	-
Puring	m ²	-	-	-	-
Sansevieria (<i>Pedang-Pedangan</i>)	m ²	-	-	-	-
Sedap Malam/ <i>Tuberose</i>	m ²	-	-	4	-

Sumber/Source: BPS, Statistik Pertanian Hortikultura SPH-TH/BPS-Statistics Indonesia, Agricultural Statistik for Horticulture SPH-TH

Tabel
Table 5.1.12**Produksi Tanaman Hias Menurut Jenis Tanaman di
Kabupaten Kerinci (tangkai), 2019–2022**
**Production of Ornamental Plants by Kind of Plant n Kerinci
Regency (stalks), 2019–2022**

Jenis Tanaman <i>Kind of Plants</i>	Satuan	2019	2020	2021	2022 ^x
(1)		(2)	(3)	(4)	(5)
Aglaonema ¹	pohon/tree	-	-	200	-
Anggrek Pot ¹ /Orchid ¹	pohon/tree	-	-	-	-
Anggrek Potong/Orchid	tangkai/stalks	-	-	300	-
Anthurium Bunga ¹ /Flamingo Lily Flower ¹	tangkai/stalks	-	-	-	-
Bromelia ¹	pohon/tree	-	-	-	-
Bugenvil ¹	pohon/tree	-	-	200	-
Cordyline ¹	pohon/tree	-	-	-	-
Dracaena ¹ /Dracaena ¹	pohon/tree	-	-	-	-
Gerbera (Herbras)	tangkai/stalks	-	-	-	-
Heliconia (Pisang-Pisangan) ¹	tangkai/stalks	-	-	100	-
Ixora (Soka) ¹	pohon/tree	-	-	50	-
Krisan/Chrysantemum	tangkai/stalks	-	-	600	-
Mawar/Rose	tangkai/stalks	-	-	125	-
Melati ² /Jasmine ²	kg	-	-	400	-
Pakis ² /Leather Leaf Fern ²	pohon/tree	-	-	50	-
Palem ¹ /Palm ¹	pohon/tree	-	-	60	-
Phylodendron ¹ /Phylodendron ¹	pohon/tree	-	-	-	-
Puring ¹	pohon/tree	-	-	-	-
Sansevieria (Pedang-Pedangan) ¹	pohon/tree	-	-	300	-
Sedap Malam/Tuberose	tangkai/stalks	-	-	50	-

Catatan/Note: ¹ Satuan produksi dalam pohon/The unit of production are tree² Satuan produksi dalam kg/The unit of production are kg

Sumber/Source: BPS, Statistik Pertanian Hortikultura SPH-TH/BPS-Statistics Indonesia, Agricultural Statistik for Horticulture SPH-TH

Tabel 5.1.13 **Produksi Buah-buahan Menurut Kecamatan dan Jenis Tanaman di Kabupaten Kerinci (kuintal), 2021 dan 2022^x**
Production of Fruits by Subdistrict and Kind of Plant in Kerinci Regency (kuintal), 2021 and 2022^x

Kecamatan Subdistrict	Mangga/Mango		Durian/Durian	
	2021	2022 ^x	2021	2022 ^x
(1)	(2)	(3)	(4)	(5)
Gunung Raya	-	-	15 830	-
Bukit Kerman	-	-	1 400	2 100
Batang Merangin	-	-	20 595	9 640
Keliling Danau	3 377	1 950	1 751	8 437
Danau Kerinci Barat	-	100	1 368	11 165
Danau Kerinci	3 390	3 668	6 000	3 990
Tanah Cogok	30	80	192	224
Sitinjau Laut	630	220	4 748	14 270
Air Hangat	49	18	-	50
Air Hangat Timur	190	3 890	12	2 203
Depati VII	-	-	-	-
Air Hangat Barat	100	153	90	90
Gunung Kerinci	-	-	342	445
Siulak	-	-	180	25
Siulak Mukai	-	-	-	-
Kayu Aro	-	-	-	-
Gunung Tujuh	-	-	-	-
Kayu Aro Barat	-	-	-	-
Kabupaten Kerinci	7 766	10 079	52 508	52 639

Lanjutan Tabel/*Continued Table* 5.1.13

Kecamatan Subdistrict	Jeruk Siam/Orange/Tangerine		Pisang/Banana	
	2021	2022 ^x	2021	2022 ^x
(1)	(6)	(7)	(8)	(9)
Gunung Raya	33 112	25 650	58 200	3 233
Bukit Kerman	113 775	494 650	5 600	10 975
Batang Merangin	98 380	12 263	14 000	7 618
Keliling Danau	51 209	46 248	11 114	11 294
Danau Kerinci Barat	-	50	125	589
Danau Kerinci	19 400	83 100	19 000	22 560
Tanah Cogok	-	-	277	274
Sitinjau Laut	1 900	4 630	970	2 945
Air Hangat	-	-	113	61
Air Hangat Timur	3	1 750	1 666	1 884
Depati VII	91	90	315	345
Air Hangat Barat	650	654	2 285	1 225
Gunung Kerinci	1 444	1 440	1 154	1 300
Siulak	550	14 368	3 075	2 317
Siulak Mukai	-	-	-	6 000
Kayu Aro	-	-	240	459
Gunung Tujuh	-	-	-	54
Kayu Aro Barat	694	859	934	1 346
Kabupaten Kerinci	321 208	685 752	119 068	74 479

Lanjutan Tabel/Continued Table 5.1.13

Kecamatan Subdistrict	Pepaya/Papaya		Salak/Snakefruit	
	2021	2022 ^x	2021	2022 ^x
(1)	(10)	(11)	(12)	(13)
Gunung Raya	2 725	216	35 725	3 335
Bukit Kerman	1 923	2 209	17 500	20 000
Batang Merangin	13 830	6 197	-	-
Keliling Danau	3 324	5 373	-	-
Danau Kerinci Barat	70	301	-	-
Danau Kerinci	14 300	5 565	3 025	3 361
Tanah Cogok	288	402	-	-
Sitinjau Laut	2 490	2 619	-	-
Air Hangat	179	38	-	-
Air Hangat Timur	2 226	6 000	-	-
Depati VII	300	221	-	-
Air Hangat Barat	125	278	-	-
Gunung Kerinci	1 685	1 740	-	-
Siulak	635	2 572	-	-
Siulak Mukai	-	6 000	-	-
Kayu Aro	561	1 627	-	-
Gunung Tujuh	-	40	-	-
Kayu Aro Barat	21	14	-	-
Kabupaten Kerinci	44 682	41 411	56 250	26 696

Lanjutan Tabel/*Continued Table* 5.1.13

Kecamatan Subdistrict	Sawo/Sapodilla		Sirsak/Soursup	
	2021	2022*	2021	2022*
(1)	(10)	(11)	(12)	(13)
Gunung Raya	-	-	-	-
Bukit Kerman	-	-	800	1 280
Batang Merangin	-	-	780	-
Keliling Danau	156	209	108	192
Danau Kerinci Barat	-	-	-	-
Danau Kerinci	4 680	4 005	5 820	4 625
Tanah Cogok	-	9	374	422
Sitinjau Laut	-	-	905	-
Air Hangat	-	21	66	26
Air Hangat Timur	130	3	30	-
Depati VII	-	-	-	-
Air Hangat Barat	-	-	12	6
Gunung Kerinci	-	-	-	-
Siulak	-	-	347	33
Siulak Mukai	-	-	-	-
Kayu Aro	-	-	-	-
Gunung Tujuh	-	-	-	-
Kayu Aro Barat	-	-	-	-
Kabupaten Kerinci	4 966	4 247	9 242	6 584

Sumber/Source: BPS, Statistik Pertanian Hortikultura SPH-BST/BPS-Statistics Indonesia, Agricultural Statistic for Horticulture SPH-BST

Tabel
Table 5.1.14

Produksi Buah-Buahan dan Sayuran Tahunan Menurut Jenis Tanaman di Kabupaten Kerinci (kuintal), 2019–2022
Production of Annual Fruits and Vegetables by Kind of Plant in Kerinci Regency (quintal), 2019–2022

Jenis Tanaman/Kind of Plants	2019	2020	2021	2022*
(1)	(2)	(3)	(4)	(5)
Buah–Buahan/Fruits:				
Alpukat/Avocado	29 980	66 214	72 444	99 530
Belimbing/Star Fruit	1 010	2 071	856	656
Duku/Langsat/Kokosan/Duku	105	1 218	4 502	14 971
Durian/Durian	7 546	15 449	52 508	52 639
Jambu Biji/Guava	1 507	2 977	8 524	15 503
Jambu Air/Water Apple	1 995	5 944	8 559	14 109
Jeruk Siam/Kepron/Orange/Tangerine	157 757	215 049	321 208	685 752
Jeruk Besar/Pomelo	-	-	-	-
Mangga/Mango	8 332	9 401	7 766	10 079
Manggis/Mangosteen	17 539	23 033	59 402	118 255
Nangka/Cempedak/Jackfruit	28 705	48 906	24 879	39 711
Nenas/Pineapple	67	130	12	45
Pepaya/Papaya	37 974	56 863	44 682	41 411
Pisang/Banana	72 159	153 038	119 068	74 479
Rambutan/Rambutan	6 456	3 527	7 628	11 110
Salak/Snakefruit	4 818	25 103	56 250	26 696
Sawo/Sapodilla/Sawo	1 854	2 048	4 966	4 247

Lanjutan Tabel/*Continued Table* 5.1.14

Jenis Tanaman/ <i>Kind of Plants</i>	2019	2020	2021	2022 ^x
(1)	(2)	(3)	(4)	(5)
Sirsak/ <i>Soursop</i>	817	2 881	9 242	6 584
Sukun/ <i>Breadfruit</i>	198	245	29	-
Anggur	-	-	-	-
Apel	-	-	-	-
Buah Naga	160	220
Jeruk Lemon	240	363
Lengkeng	3 765	1 480
Sayuran/<i>Vegetables:</i>				
Melinjo/ <i>Gnetum/Melinjo</i>	97	242	27	15
Petai/ <i>Twisted Cluster Bean</i>	1 334	1 801	9 848	7 733

**5.2 PERKEBUNAN
ESTATE CROPS**

Tabel 5.2.1 Luas Areal Tanaman Perkebunan Menurut Kecamatan dan Jenis Tanaman di Kabupaten Kerinci (Ribu ha), 2021 dan 2022
Planted Area of Estate Crops by Subdistrict and Type of Crops in Kerinci Regency (ha), 2021 and 2022

Kecamatan Subdistrict	Kelapa Sawit/Oil Palm		Kelapa/Coconut	
	2021	2022 ^x	2021	2022 ^x
(1)	(2)	(3)	(4)	(5)
Gunung Raya	–	...	3,00	...
Bukit Kerman	–	...	–	...
Batang Merangin	84,00	...	–	...
Keliling Danau	–	...	6,00	...
Danau Kerinci Barat	–	...	–	...
Danau Kerinci	–	...	2,00	...
Tanah Cogok	–	...	–	...
Sitinjau Laut	–	...	11,00	...
Air Hangat	–	...	4,00	...
Air Hangat Timur	–	...	5,00	...
Depati VII	–	...	–	...
Air Hangat Barat	–	...	–	...
Gunung Kerinci	–	...	6,00	...
Siulak	–	...	–	...
Siulak Mukai	–	...	–	...
Kayu Aro	–	...	–	...
Gunung Tujuh	–	...	–	...
Kayu Aro Barat	–	...	–	...
Kabupaten Kerinci	84,00	...	37,00	...

Lanjutan Tabel/*Continued Table* 5.2.1

Kecamatan Subdistrict	Karet/Rubber		Kopi/Coffee	
	2021	2022 ^x	2021	2022 ^x
(1)	(6)	(7)	(8)	(9)
Gunung Raya	127,00	...	1 412,00	...
Bukit Kerman	–	...	–	...
Batang Merangin	870,00	...	3 574,00	...
Keliling Danau	159,00	...	3 828,00	...
Danau Kerinci Barat	–	...	–	...
Danau Kerinci	254,00	...	275,00	...
Tanah Cogok	–	...	–	...
Sitinjau Laut	240,00	...	154,00	...
Air Hangat	–	...	389,00	...
Air Hangat Timur	201,00	...	692,00	...
Depati VII	–	...	88,00	...
Air Hangat Barat	–	...	–	...
Gunung Kerinci	–	...	390,00	...
Siulak	20,00	...	322,00	...
Siulak Mukai	–	...	–	...
Kayu Aro	–	...	844,00	...
Gunung Tujuh	–	...	692,00	...
Kayu Aro Barat	–	...	–	...
Kabupaten Kerinci	1 827,00	...	12 660,00	...

Lanjutan Tabel/Continued Table 5.2.1

Kecamatan Subdistrict	Kakao/Cocoa		Tebu/Sugar cane	
	2021	2022 ^x	2021	2022 ^x
(1)	(10)	(11)	(12)	(13)
Gunung Raya	37,00	...	–	...
Bukit Kerman	–	...	–	...
Batang Merangin	148,00	...	–	...
Keliling Danau	2,00	...	–	...
Danau Kerinci Barat	–	...	–	...
Danau Kerinci	3,00	...	30,00	...
Tanah Cogok	–	...	–	...
Sitinjau Laut	–	...	–	...
Air Hangat	2,00	...	–	...
Air Hangat Timur	12,00	...	–	...
Depati VII	3,00	...	–	...
Air Hangat Barat	–	...	–	...
Gunung Kerinci	6,00	...	–	...
Siulak	7,00	...	440,00	...
Siulak Mukai	–	...	–	...
Kayu Aro	–	...	–	...
Gunung Tujuh	–	...	1 454,00	...
Kayu Aro Barat	–	...	8,00	...
Kabupaten Kerinci	220,00	...	1 924,00	...

Lanjutan Tabel/*Continued Table* 5.2.1

Kecamatan Subdistrict	Teh/Tea		Tembakau/Tobacco	
	2021	2022 ^x	2021	2022 ^x
(1)	(14)	(15)	(16)	(17)
Gunung Raya	–	...	–	...
Bukit Kerman	–	...	–	...
Batang Merangin	–	...	28,00	...
Keliling Danau	–	...	–	...
Danau Kerinci Barat	–	...	–	...
Danau Kerinci	–	...	–	...
Tanah Cogok	–	...	–	...
Sitinjau Laut	–	...	–	...
Air Hangat	–	...	6,00	...
Air Hangat Timur	–	...	93,00	...
Depati VII	–	...	–	...
Air Hangat Barat	–	...	–	...
Gunung Kerinci	–	...	147,00	...
Siulak	–	...	164,00	...
Siulak Mukai	–	...	–	...
Kayu Aro	–	...	82,00	...
Gunung Tujuh	–	...	54,00	...
Kayu Aro Barat	–	...	–	...
Kabupaten Kerinci	–	...	574,00	...

Catatan/Note: ...

Sumber/Source: ...

Tabel
Table 5.2.2

Produksi Perkebunan Menurut Kecamatan dan Jenis Tanaman di Kabupaten Kerinci (Ribu ton), 2021 dan 2022
Production of Estates by Subdistrict and Type of Crops in Kerinci Regency (ton), 2021 and 2022

Kecamatan Subdistrict	Kelapa Sawit/Oil Palm		Kelapa/Coconut	
	2021	2022 ^x	2021	2022 ^x
(1)	(2)	(3)	(4)	(5)
Gunung Raya	–	...	1,00	...
Bukit Kerman	–	...	–	...
Batang Merangin	14,00	...	–	...
Keliling Danau	–	...	2,00	...
Danau Kerinci Barat	–	...	–	...
Danau Kerinci	–	...	2,00	...
Tanah Cogok	–	...	–	...
Sitinjau Laut	–	...	2,00	...
Air Hangat	–	...	1,00	...
Air Hangat Timur	–	...	3,00	...
Depati VII	–	...	–	...
Air Hangat Barat	–	...	–	...
Gunung Kerinci	–	...	2,00	...
Siulak	–	...	–	...
Siulak Mukai	–	...	–	...
Kayu Aro	–	...	–	...
Gunung Tujuh	–	...	–	...
Kayu Aro Barat	–	...	–	...
Kabupaten Kerinci	14,00	...	13,00	...

Lanjutan Tabel/*Continued Table* 5.2.2

Kecamatan Subdistrict	Karet/Rubber		Kopi/Coffee	
	2021	2022 ^x	2021	2022 ^x
(1)	(6)	(7)	(8)	(9)
Gunung Raya	179,00	...	3 292,00	...
Bukit Kerman	–	...	–	...
Batang Merangin	15,00	...	962,00	...
Keliling Danau	62,00	...	668,00	...
Danau Kerinci Barat	–	...	–	...
Danau Kerinci	66,00	...	385,00	...
Tanah Cogok	–	...	–	...
Sitinjau Laut	74,00	...	297,00	...
Air Hangat	6,00	...	309,00	...
Air Hangat Timur	46,00	...	564,00	...
Depati VII	–	...	202,00	...
Air Hangat Barat	–	...	–	...
Gunung Kerinci	–	...	239,00	...
Siulak	–	...	252,00	...
Siulak Mukai	–	...	–	...
Kayu Aro	–	...	178,00	...
Gunung Tujuh	–	...	178,00	...
Kayu Aro Barat	–	...	–	...
Kabupaten Kerinci	448,00	...	7 526,00	...

Lanjutan Tabel/Continued Table 5.2.2

Kecamatan Subdistrict	Kakao/Cocoa		Tebu/Sugar cane	
	2021	2022 ^x	2021	2022 ^x
(1)	(10)	(11)	(12)	(13)
Gunung Raya	12,00	...	–	...
Bukit Kerman	–	...	–	...
Batang Merangin	25,00	...	–	...
Keliling Danau	1,00	...	–	...
Danau Kerinci Barat	–	...	–	...
Danau Kerinci	1,00	...	–	...
Tanah Cogok	–	...	–	...
Sitinjau Laut	–	...	–	...
Air Hangat	1,00	...	–	...
Air Hangat Timur	5,00	...	–	...
Depati VII	1,00	...	–	...
Air Hangat Barat	–	...	–	...
Gunung Kerinci	2,00	...	150,00	...
Siulak	5,00	...	919,00	...
Siulak Mukai	–	...	–	...
Kayu Aro	–	...	8 724,00	...
Gunung Tujuh	–	...	40,00	...
Kayu Aro Barat	–	...	–	...
Kabupaten Kerinci	53,00	...	9 833,00	...

Lanjutan Tabel/*Continued Table* 5.2.2

Kecamatan <i>Subdistrict</i>	Teh/ <i>Tea</i>		Tembakau/ <i>Tobacco</i>	
	2021	2022 ^x	2021	2022 ^x
(1)	(14)	(15)	(16)	(17)
Gunung Raya	–	...	8,00	...
Bukit Kerman	–	...	–	...
Batang Merangin	–	...	7,00	...
Keliling Danau	–	...	–	...
Danau Kerinci Barat	–	...	–	...
Danau Kerinci	–	...	–	...
Tanah Cogok	–	...	–	...
Sitinjau Laut	–	...	–	...
Air Hangat	–	...	–	...
Air Hangat Timur	–	...	51,00	...
Depati VII	–	...	–	...
Air Hangat Barat	–	...	–	...
Gunung Kerinci	–	...	37,00	...
Siulak	–	...	45,00	...
Siulak Mukai	–	...	–	...
Kayu Aro	–	...	12,00	...
Gunung Tujuh	–	...	6,00	...
Kayu Aro Barat	–	...	–	...
Kabupaten Kerinci	–	...	166,00	...

Catatan/*Note*: ...Sumber/*Source*: ...

Tabel
Table 5.2.3

Luas Areal Tanaman Perkebunan Rakyat Menurut Jenis Tanaman di Kabupaten Kerinci (Ribu ha), 2018–2022
Planted Area of Estate Crops by Type of Crops in Kerinci Regency (ha), 2018–2022

Jenis Tanaman <i>Kind of Plants</i>	2018	2019	2020	2021	2022 ^x
(1)	(2)	(3)	(4)	(5)	(6)
Tanaman Tahunan					
Perennial Crops					
Karet/ <i>Rubber</i>	1 871	7 768	1 871	1 871	...
Kelapa/ <i>Coconut</i>
Kelapa sawit/ <i>Oil palm</i>	94	94	84	84	...
Kopi/ <i>Coffee</i>
Kakao/ <i>Cocoa</i>	220	220	220	220	...
Teh/ <i>Tea</i>
Jambu mete/ <i>Cashew nut</i>
Pala/ <i>Nutmeg</i>	-
Lada/ <i>Pepper</i>	4	4	-	-	...
Tanaman Semusim					
Seasonal Crops					
Tebu/ <i>Sugar cane</i>	1 875	1 917	1 922	1 932	...
Tembakau/ <i>Tobacco</i>	677	738	678	700	...
Nilam/ <i>Patchouli</i>	74	64	-	-	...

Catatan/Note:

Sumber/Source:

Tabel
Table 5.2.4**Produksi Perkebunan Rakyat Menurut Jenis Tanaman di Kabupaten Kerinci (Ribu ton), 2018–2022**
Production of Estates by Type of Crops in Kerinci Regency (ton), 2018–2022

Jenis Tanaman <i>Kind of Plants</i>	2018	2019	2020	2021	2022 ^x
(1)	(2)	(3)	(4)	(5)	(6)
Tanaman Tahunan					
Perennial Crops					
Karet/ <i>Rubber</i>	399	448	448	448	...
Kelapa/ <i>Coconut</i>
Kelapa sawit/ <i>Oil palm</i>	10	10	14	14	...
Kopi/ <i>Coffee</i>
Kakao/ <i>Cocoa</i>	48	48	53	53	...
Teh/ <i>Tea</i>
Jambu mete/ <i>Cashew nut</i>
Pala/ <i>Nutmeg</i>	-
Lada/ <i>Pepper</i>	3	3	-	-	...
Tanaman Semusim					
Seasonal Crops					
Tebu/ <i>Sugar cane</i>	9650	9737	9813	9833	...
Tembakau/ <i>Tobacco</i>	269	305	152	166	...
Nilam/ <i>Patchouli</i>	37	30	-	-	...

Catatan/Note:

Sumber/Source:

<https://kerincikab.bps.go.id>

6

INDUSTRI, PERTAMBANGAN DAN ENERGI

INDUSTRY, MINING AND ENERGY



PENJELASAN TEKNIS

1. Pelanggan adalah individu atau kelompok, baik rumah tangga, perusahaan atau institusi nonprofit yang membeli air bersih dari perusahaan air bersih.
2. Air disalurkan adalah volume air bersih dari perusahaan air bersih

TECHNICAL NOTES

1. *Customers are individuals or groups, whether household, company or non-profit institutions that buy water supply from water supply establishment.*
2. *Distributed water is the volume of water supply from water supply establishment.*

<https://kerincikab.bps.go.id>

<https://kerincikab.bps.go.id>

ULASAN

Jumlah pelanggan air yang disalurkan di Kabupaten Kerinci pada tahun 2020 adalah 34.172 Pelanggan. Dengan volume air tersalurkan sebanyak 396.288 m³

DESCRIPTION

The number of water customers distributed in Kerinci Regency in 2020 is 34,172 customers. With the volume of water distributed as much as 396,288 m³

<https://kerincikab.bps.go.id>

Tabel
Table 6.1

Daya Terpasang, Produksi, dan Distribusi Listrik PT. PLN (Persero) pada Cabang/Ranting PLN Menurut Kecamatan di Kabupaten Kerinci, 2022
Installed Electricity Power, Production, and Distribution of PT. PLN (Persero) at PLN Branch by Subdistrict in Kerinci Regency, 2022

Kecamatan Subdistrict	Daya Terpasang Installed Electricity Power (KW)	Produksi Listrik Electricity Production (KWh)	Listrik Terjual Electricity Sold (KWh)	Dipakai Sendiri Own Used (KWh)	Susut/Hilang Shrinkage/Lost (KWh)
(1)	(2)	(3)	(4)	(5)	(6)
Gunung Raya
Bukit Keraman
Batang Merangin
Keliling Danau
Danau Kerinci Barat
Danau Kerinci
Tanah Cogok
Sitinjau Laut
Air Hangat
Air Hangat Timur
Depati VII
Air Hangat Barat
Gunung Kerinci
Siulak
Siulak Mukai
Kayu Aro
Gunung Tujuh
Kayu Aro Barat
Kabupaten Kerinci

Catatan/Note: ...

Sumber/Source: ...

Tabel
Table 6.2**Jumlah Pelanggan Listrik Menurut Kecamatan di
Kabupaten Kerinci, 2018–2022**
**Number of Electricity Customers by Subdistrict in Kerinci
Regency, 2018–2022**

Kecamatan Subdistrict	2018	2019	2020	2021	2022
(1)	(2)	(3)	(4)	(5)	(6)
Gunung Raya
Bukit Kerman
Batang Merangin
Keliling Danau
Danau Kerinci Barat
Danau Kerinci
Tanah Cogok
Sitinjau Laut
Air Hangat
Air Hangat Timur
Depati VII
Air Hangat Barat
Gunung Kerinci
Siulak
Siulak Mukai
Kayu Aro
Gunung Tujuh
Kayu Aro Barat
Kabupaten Kerinci

Catatan/Note: ...

Sumber/Source: ...

Tabel
Table 6.3**Jumlah Pelanggan dan Air yang Disalurkan Menurut Kecamatan di Kabupaten Kerinci, 2022**
Number of Customers and Distributed Water by Subdistrict in Kerinci Regency, 2022

Kecamatan Subdistrict	Pelanggan Number of Customers	Air Disalurkan Distributed Water (m ³)	Nilai Value (Rp)
(1)	(2)	(3)	(4)
Gunung Raya
Bukit Kerman
Batang Merangin
Keliling Danau
Danau Kerinci Barat
Danau Kerinci
Tanah Cogok
Sitinjau Laut
Air Hangat
Air Hangat Timur
Depati VII
Air Hangat Barat
Gunung Kerinci
Siulak
Siulak Mukai
Kayu Aro
Gunung Tujuh
Kayu Aro Barat
Kabupaten Kerinci

Catatan/Note: ...

Sumber/Source: ...

7

PARIWISATA TOURISM



Pada tahun 2022, terdapat
174 rumah makan
di Kabupaten Kerinci

PENJELASAN TEKNIS

1. Usaha penyediaan akomodasi adalah usaha yang menyediakan pelayanan penginapan yang dapat dilengkapi dengan pelayanan pariwisata lainnya. Usaha penyediaan akomodasi dapat berupa hotel, vila, pondok wisata, bumi perkemahan, persinggahan karavan, dan akomodasi lainnya yang digunakan untuk tujuan pariwisata.

TECHNICAL NOTES

1. *The business of providing accommodation is a business that provides specialty services that can be equipped with other tourism services. It includes hotel, villa, cottage, camping, caravan stop, and other accommodation that are used for tourism purposes.*

<https://kerincikab.bps.go.id>

<https://kerincikab.bps.go.id>

ULASAN

Jumlah Rumah Makan/Restoran di Kabupaten Kerinci pada tahun 2023 adalah sebanyak 174 restoran.

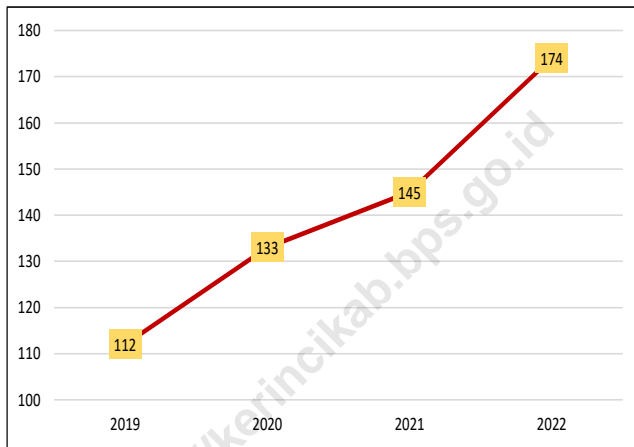
DESCRIPTION

The number of Restaurant in Kerinci Regency in 2018 was 112 Restaurant.

<https://kerincikab.bps.go.id>

Gambar 7.1
Figures

Jumlah Rumah Makan/Restoran Menurut Kecamatan di Kabupaten Kerinci, 2022
Number of Restaurants by Subdistrict in Kerinci Regency, 2022



Sumber/Source: Dinas Pariwisata dan Kebudayaan Kabupaten Kerinci/ *Tourism and Culture Office of Kerinci Regency*

Tabel
Table 7.1**Jumlah Rumah Makan/Restoran Menurut Kecamatan di
Kabupaten Kerinci, 2019–2022**
**Number of Restaurants by Subdistrict in Kerinci Regency,
2019–2022**

Kecamatan Subdistrict	2019	2020	2021	2022
(1)	(2)	(3)	(4)	(5)
Gunung Raya	4	4	4	5
Bukit Kerman	3	3	4	5
Batang Merangin	20	20	21	25
Keliling Danau	14	10	13	13
Danau Kerinci Barat	...	4	4	4
Danau Kerinci	13	13	14	19
Tanah Cogok	...	5	5	5
Sitinjau Laut	9	8	8	8
Air Hangat	9	13	14	15
Air Hangat Timur	2	2	2	2
Depati VII	2	2	2	3
Air Hangat Barat	3	6	8	11
Gunung Kerinci	9	10	10	12
Siulak	7	10	12	21
Siulak Mukai	-	-	-	-
Kayu Aro	3	4	4	4
Gunung Tujuh	10	13	14	15
Kayu Aro Barat	4	6	6	7
Kabupaten Kerinci	112	133	145	174

Sumber/Source: Dinas Pariwisata dan Kebudayaan Kabupaten Kerinci/ *Tourism and Culture Office of Kerinci Regency*

<https://kerincikab.bps.go.id>

8

TRANSPORTASI DAN KOMUNIKASI TRANSPORTATION AND COMMUNICATION

Panjang Jalan Menurut Tingkat Kewenangan Pemerintahan di Kabupaten Kerinci

Provinsi (37,32KM)

Negara (168,69 KM)

Kabupaten (933,12 KM)



PENJELASAN TEKNIS

1. Kendaraan bermotor adalah setiap kendaraan yang digerakkan oleh peralatan teknik yang ada pada kendaraan tersebut, biasanya digunakan untuk angkutan orang atau barang di atas jalan raya selain kendaraan yang berjalan di atas rel. Kendaraan bermotor yang dicatat adalah semua jenis kendaraan kecuali kendaraan bermotor TNI/Polri dan Korps Diplomatik.
2. Mobil penumpang adalah setiap kendaraan bermotor yang dilengkapi dengan tempat duduk untuk sebanyak-banyaknya delapan orang, tidak termasuk tempat duduk untuk pengemudi, baik dilengkapi atau tidak dilengkapi bagasi.
3. Mobil bis adalah setiap kendaraan bermotor yang dilengkapi dengan tempat duduk untuk lebih dari delapan orang, tidak termasuk tempat duduk untuk pengemudi, baik dilengkapi atau tidak dilengkapi bagasi.
4. Mobil truk adalah setiap kendaraan bermotor yang digunakan untuk angkutan barang, selain mobil penumpang, mobil bis dan kendaraan bermotor roda dua.
5. Kantor Pos adalah tempat pemberi pelayanan komunikasi tertulis dan atau surat elektronik, layanan paket, layanan logistik, layanan transaksi keuangan, dan

TECHNICAL NOTES

1. *Motor vehicles are any kind of vehicles motorized by machine set up in those vehicles, they are usually used for transporting peoples or goods on roads except vehicles moving along a railway line. The data cover all kinds of motor vehicles except those belong to Indonesia Army Force Indonesian State Police and Diplomatic Corps.*
2. *Passenger cars are any motor vehicles with no more than eight seats, excluding seat for driver, it can be with or without hoot.*
3. *Buses are large passenger cars having seats for more than eight passengers, excluding seat for driver, it can be with or without hoot.*
4. *Trucks are any motor vehicles used to transport goods excluding passenger cars, buses, and motorcycles.*
5. *Post Office is a service provider facility of written communication and or electronic mail, parcel service, logistics services, financial transaction services, and postal services to the public. Postal house has the same function as the post office and subsidiary of post office, the difference is that postal house is usually located in remote areas.*

layanan keagenan pos untuk kepentingan umum. Rumah pos berfungsi sama seperti kantor pos dan kantor pos pembantu, bedanya rumah pos biasanya terletak di daerah terpencil.

<https://kerincikab.bps.go.id>

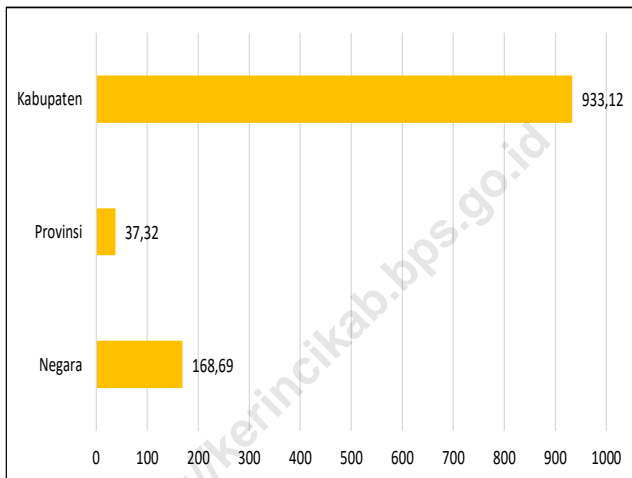
ULASAN

DESCRIPTION

<https://kerincikab.bps.go.id>

Gambar 8.1
Figures

Panjang Jalan Menurut Kondisi Jalan di Kabupaten Kerinci (km), 2022
Length of Roads by Condition of Roads in Kerinci Regency (km), 2022



Sumber/Source: Dinas Pekerjaan Umum dan Perumahan Rakyat Kabupaten Kerinci

8.1 TRANSPORTASI TRANSPORTATION

Tabel 8.1.1 Panjang Jalan¹ Menurut Tingkat Kewenangan Pemerintahan di Kabupaten Kerinci (km), 2020–2022
Length of Roads¹ by Level of Government Authority in Kerinci Regency (km), 2020–2022

Tingkat Kewenangan Pemerintahan <i>Level of Government Authority</i>	2020	2021	2022
(1)	(2)	(3)	(4)
Negara ² /State ²	168,69
Provinsi/Province	37,32
Kabupaten/Kota <i>Regency/Municipality</i>	933,12
Jumlah/Total	1139,13

Catatan/Note: ¹ Data tidak termasuk panjang jalan tol/*Excluding toll road*

² Berdasarkan Keputusan Menteri Pekerjaan Umum dan Perumahan Rakyat No. 248/KPTS/M/2016/*Based on Public Work and Public Housing Ministerial Decree No. 248/KPTS/M/2016*

Sumber/Source: Dinas Pekerjaan Umum dan Perumahan Rakyat Kabupaten Kerinci

Tabel 8.1.2 Panjang Jalan Menurut Jenis Permukaan Jalan di Kabupaten Kerinci (km), 2020–2022
Table Length of Roads by Type of Road Surface in Kerinci Regency (km), 2020–2022

Jenis Permukaan Jalan Type of Road Surface	2020	2021	2022
(1)	(2)	(3)	(4)
Aspal/Paved	508,55	425,23	...
Kerikil/Gravel	141,23	160,22	...
Tanah/Soil	283,34	335,87	...
Lainnya/Others	-	-	...
Jumlah/Total	933,12	933,12	933,12

Sumber/Source: Dinas Pekerjaan Umum dan Perumahan Rakyat Kabupaten Kerinci

Tabel 8.1.3 Panjang Jalan Menurut Kondisi Jalan di Kabupaten Kerinci (km), 2020–2022
Table *Length of Roads by Condition of Roads in Kerinci Regency (km), 2020–2022*

Kondisi Jalan Condition of Roads	2020	2021	2022
(1)	(2)	(3)	(4)
Baik/Good	403,23	371,29	...
Sedang/Moderate	53,65	78,99	...
Rusak/Damage	185,55	64,83	...
Rusak Berat/Severely Damage	290,69	418,01	...
Jumlah/Total	933,12	933,12	933,12

Sumber/Source: Dinas Pekerjaan Umum dan Perumahan Rakyat Kabupaten Kerinci

8.2 KOMUNIKASI COMMUNICATION

Tabel 8.2.1 Jumlah Kantor Pos Pembantu Menurut Kecamatan di Kabupaten Kerinci, 2019–2022
Number of Post Offices Subsidiaries by Subdistrict in Kerinci Regency, 2019–2022

Kecamatan Subdistrict	2019	2020	2021	2022
(1)	(2)	(3)	(4)	(5)
Gunung Raya	-	-	-	-
Bukit Kerman	-	-	-	-
Batang Merangin	1	1	1	1
Keliling Danau	1	1	1	1
Danau Kerinci Barat	-	-	-	-
Danau Kerinci	-	-	-	-
Tanah Cagak	-	-	-	-
Sitinjau Laut	1	1	1	1
Air Hangat	1	1	1	1
Air Hangat Timur	-	-	-	-
Depati VII	-	-	-	-
Air Hangat Barat	-	-	-	-
Gunung Kerinci	1	1	1	1
Siulak	-	-	-	-
Siulak Mukai	-	-	-	-
Kayu Aro	-	-	-	-
Gunung Tujuh	-	-	-	-
Kayu Aro Barat	1	1	1	1
Kabupaten Kerinci	6	6	6	6

Sumber/Source: Kantor Pos Cabang Kota Sungai Penuh

9

PERBANKAN, KOPERASI, DAN HARGA-HARGA

BANKING, COOPERATIVE, AND
PRICES

Jumlah Nasabah Bank Jambi Cabang Kerinci di Kabupaten Kerinci 2022

*Number of Customer of Bank Jambi
branch Kerinci in Kerinci Regency 2022*



13.654

BANK



PENJELASAN TEKNIS

1. Realisasi Penerimaan dan Pengeluaran Pemerintah Kabupaten adalah realisasi/perhitungan APBD Kabupaten pada tiap tahun anggaran.
2. Pendapatan Asli Daerah (PAD) adalah pendapatan yang diperoleh daerah yang dipungut berdasarkan peraturan daerah sesuai dengan peraturan perundang-undangan, guna keperluan daerah yang bersangkutan dalam membiayai kegiatannya.
3. Dana Perimbangan adalah dana yang bersumber dari pendapatan APBN yang dialokasikan kepada Daerah untuk mendanai kebutuhan daerah dalam rangka pelaksanaan desentralisasi.
4. Lain-lain Pendapatan yang Sah adalah pendapatan lainnya dari pemerintah pusat dan atau dari instansi pusat, serta dari daerah lainnya.

TECHNICAL NOTES

1. *Actual revenue and expenditure of Regency Government is the realization/provincial budget calculations for every fiscal year.*
2. *Original Local Government Revenue is revenue that withheld based on local regulations in accordance with the legislation, for the purposes of financing their activities.*
3. *Balanced Budget is the fund coming from the state budget that allocated to regions to fund their needs in the context of decentralization.*
4. *Other Legal Revenue is other income that coming from the central government and or from the central agencies, as well as from other local government.*

<https://kerincikab.bps.go.id>

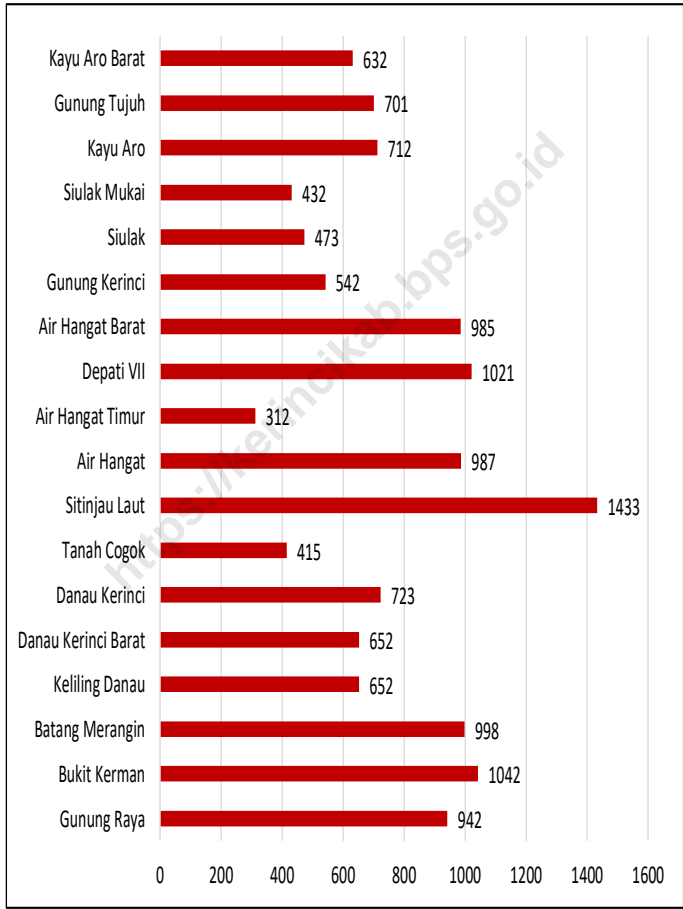
ULASAN

DESCRIPTION

<https://kerincikab.bps.go.id>

Gambar 9.1
Figures

Jumlah Nasabah Bank Jambi Cabang Kerinci Menurut Kecamatan di Kabupaten Kerinci, 2022
Number of Customer of Bank Jambi branch Kerinci by Subdistrict in Kerinci Regency, 2022



Sumber/Source: Bank Jambi Kantor Cabang Kerinci

Tabel 9.1
Table**Jumlah Koperasi Aktif Menurut Kecamatan di Kabupaten Kerinci, 2019–2022**
Number of Active Cooperative by Subdistrict in Kerinci Regency, 2019–2022

Kecamatan Subdistrict	2019	2020	2021	2022
(1)	(2)	(3)	(4)	(5)
Gunung Raya	16	16	16	3
Bukit Kerman	2	2	2	3
Batang Merangin	-	-	-	-
Keliling Danau	2	2	2	6
Danau Kerinci Barat				
Danau Kerinci	9	9	9	5
Tanah Cogok				
Sitinjau Laut	12	12	12	19
Air Hangat	14	14	14	13
Air Hangat Timur	9	9	9	8
Depati VII	16	16	16	14
Air Hangat Barat	8	8	8	5
Gunung Kerinci	7	7	7	1
Siulak	29	29	29	26
Siulak Mukai	12	1	1	13
Kayu Aro	19	19	19	13
Gunung Tujuh	16	16	16	11
Kayu Aro Barat	11	11	11	13
Kabupaten Kerinci	182	171	171	153

Sumber/Source: Dinas Koperasi dan Tenaga Kerja Kabupaten Kerinci

Tabel
Table 9.2**Jumlah Koperasi Menurut Jenis Koperasi dan Kecamatan di Kabupaten Kerinci, 2022**
Number of Cooperative by Kind of Cooperative and Subdistrict in Kerinci Regency, 2022

Kecamatan Subdistrict	Jenis Koperasi/ Kind of Cooperative					Jumlah Total
	KUD	KPRI	KOPKAR	KOPPAS	Lainnya Other	
(1)	(2)	(3)	(4)	(5)	(6)	(7)
Gunung Raya	-	1	-	-	4	5
Bukit Kerman	1	-	-	-	7	8
Batang Merangin	1	-	-	-	4	5
Keliling Danau	3	5	-	-	6	14
Danau Kerinci Barat	-	-	-	-	-	-
Danau Kerinci	2	3	-	-	9	14
Tanah Cogok	-	-	-	-	-	-
Sitinjau Laut	2	6	-	-	14	22
Air Hangat	2	2	-	-	13	17
Air Hangat Timur	2	1	-	-	11	14
Depati VII	1	3	-	-	15	19
Air Hangat Barat	1	2	-	-	4	7
Gunung Kerinci	-	3	-	-	8	11
Siulak	-	5	-	1	25	31
Siulak Mukai	1	1	-	-	12	14
Kayu Aro	2	2	1	2	19	26
Gunung Tujuh	1	-	-	-	16	17
Kayu Aro Barat	-	1	1	1	11	14
Kabupaten Kerinci	19	35	2	4	178	238

Sumber/Source: Dinas Koperasi dan Tenaga Kerja Kabupaten Kerinci

Tabel 9.3
Table**Jumlah Nasabah Bank Jambi Cabang Kerinci Menurut Kecamatan di Kabupaten Kerinci, 2022**
Number of Customer of Bank Jambi branch Kerinci by Subdistrict in Kerinci Regency, 2022

Kecamatan Subdistrict	Jumlah Nasabah/Number of Customer	Produk yang Digunakan/	
		Giro	Deposito
(1)	(2)	(3)	(4)
Gunung Raya	942	55	39
Bukit Kerman	1042	46	46
Batang Merangin	998	44	21
Keliling Danau	652	36	51
Danau Kerinci Barat	652	32	24
Danau Kerinci	723	29	18
Tanah Cogok	415	29	62
Sitinjau Laut	1433	65	103
Air Hangat	987	43	51
Air Hangat Timur	312	34	19
Depati VII	1021	47	32
Air Hangat Barat	985	55	56
Gunung Kerinci	542	33	54
Siulak	473	30	25
Siulak Mukai	432	34	3
Kayu Aro	712	32	15
Gunung Tujuh	701	33	11
Kayu Aro Barat	632	29	13
Kabupaten Kerinci	13654	706	643

Sumber/Source: Bank Jambi Kantor Cabang Kerinci

10

PENGELUARAN PENDUDUK POPULATION EXPENDITURE

Rata-rata Pengeluaran per Kapita Sebulan di Kabupaten Kerinci 2022


*Monthly Average Expenditure per Capita in Kerinci
Regency 2022*

Makanan
Food



Rp 690.918,00

Bukan Makanan
Non-Food



Rp 662.912,00



PENJELASAN TEKNIS

1. Rata-rata pengeluaran per kapita sebulan adalah biaya yang dikeluarkan untuk konsumsi semua anggota rumah tangga selama sebulan dibagi dengan banyaknya anggota rumah tangga. Pengeluaran untuk konsumsi makanan dihitung selama seminggu terakhir, sedangkan konsumsi bukan makanan dihitung sebulan dan setahun terakhir. Baik konsumsi makanan maupun bukan makanan selanjutnya dikonversikan ke dalam pengeluaran rata-rata sebulan. Angka konsumsi/pengeluaran rata-rata per kapita yang disajikan dalam publikasi ini diperoleh dari hasil bagi jumlah konsumsi seluruh rumah tangga (baik mengonsumsi makanan maupun tidak) terhadap jumlah penduduk.
2. Konsumsi kalori dan protein dihitung dengan mengalikan kuantitas setiap makanan yang dikonsumsi dengan nilai kandungan kalori dan protein setiap jenis makanan berdasarkan daftar konversi zat gizi.

TECHNICAL NOTES

1. *Average monthly expenditure per capita is the cost incurred for the consumption of all household members for a month divided by the number of household members. Spending on food consumption is calculated during the past week, while non-food consumption is calculated in the past month and year. Both food consumption and non-food consumption are subsequently converted into an average expenditure of one month. The average per capita consumption / expenditure figures presented in this publication are derived from the quotient of the total consumption of all households (both food and non-food consumption) of the total population.*
2. *Calorie and protein consumption is calculated by multiplying the quantity of each food consumed by the value of the calorie and protein content of each type of food based on the list of nutrient conversion.*

<https://kerincikab.bps.go.id>

ULASAN

Rata-rata pengeluaran per kapita sebulan untuk kelompok makanan pada tahun 2021 adalah sebesar Rp.617.209,-

Untuk kelompok bukan makanan, rata-rata pengeluaran di Kabupaten Kerinci pada tahun 2021 adalah Rp.518.406,-.

DESCRIPTION

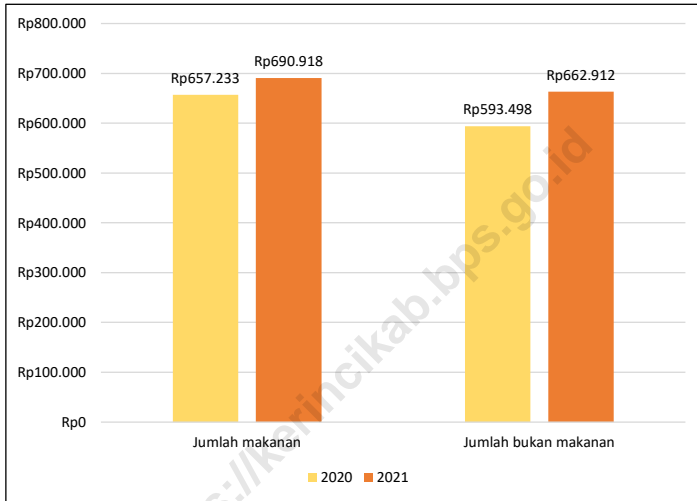
The average expenditure per capita a month for the food group in 2021 is Rp.617,209,-.

For non-food groups, the average expenditure in Kerinci Regency in 2021 is Rp.518,406,-.

<https://kerincikab.bps.go.id>

Gambar 10.1
Figures

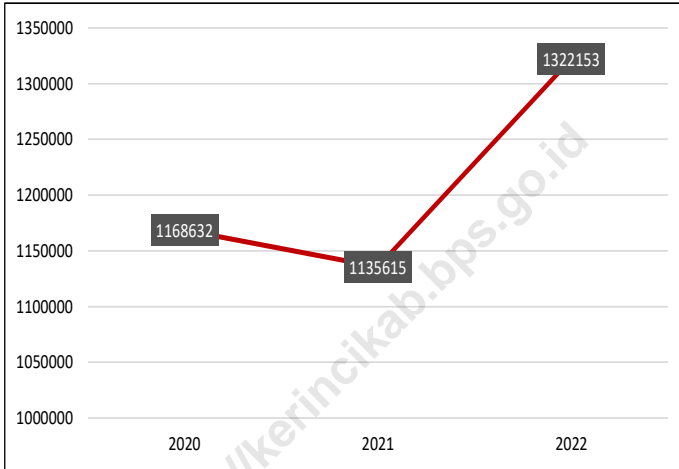
Rata-rata Pengeluaran per Kapita Sebulan Menurut Kelompok Komoditas (rupiah) di Kabupaten Kerinci, 2021 dan 2022
Monthly Average Expenditure per Capita by Commodity Group (rupiahs) in Kerinci Regency, 2021 and 2022



Sumber/Source: BPS, Survei Sosial Ekonomi Nasional (Susenas) Maret 2021 dan Maret 2022/BPS-Statistics Indonesia, National Socioeconomic Survey

Gambar 10.2
Figures

Rata-rata Pengeluaran per Kapita Sebulan Makanan dan Bukan Makanan Menurut Kelompok Pengeluaran di Kabupaten Kerinci (rupiah), 2020-2022
Monthly Average of Food and Non-Food Expenditure per Capita by Spending Group in Kerinci Regency, 2020-2022



Sumber/Source: BPS, Survei Sosial Ekonomi Nasional (Susenas) Maret/BPS-Statistics Indonesia, National Socioeconomic Survey March

Tabel
Table 10.1**Rata-rata Pengeluaran per Kapita Sebulan Menurut
Kelompok Komoditas (rupiah) di Kabupaten Kerinci, 2021
dan 2022**
*Monthly Average Expenditure per Capita by Commodity
Group (rupiahs) in Kerinci Regency, 2021 and 2022*

Kelompok Komoditas/Commodity Group	2021	2022
(1)	(2)	(3)
Makanan/Food		
Padi-padian/ <i>Cereals</i>	72 214	67 977
Umbi-umbian/ <i>Tubers</i>	11 632	11 888
Ikan/udang/cumi/kerang/ <i>Fish/shrimp/common squid/shells</i>	69 914	69 330
Daging/ <i>Meat</i>	32 554	28 733
Telur dan susu/ <i>Eggs and milk</i>	30 232	24.185
Sayur-sayuran/ <i>Vegetables</i>	66 283	64.150
Kacang-kacangan/ <i>Legumes</i>	8 592	7 575
Buah-buahan/ <i>Fruits</i>	27 533	28 042
Minyak dan kelapa/ <i>Oil and coconut</i>	24 903	35 136
Bahan minuman/ <i>Beverage stuffs</i>	16 152	15 698
Bumbu-bumbuan/ <i>Spices</i>	7 647	7 021
Konsumsi lainnya/ <i>Miscellaneous food items</i>	7 931	9 024
Makanan dan minuman jadi/ <i>Prepared food and beverages</i>	171 040	204 825
Rokok/ <i>Cigarettes</i>	110 605	117 332
Jumlah makanan/Total food	657 233	690 918
Bukan makanan/Non-food		
Perumahan dan fasilitas rumah tangga/ <i>Housing and household facilities</i>	301 495	325 523
Aneka barang dan jasa/ <i>Goods and services</i>	116 352	166 401
Pakaian, alas kaki, dan tutup kepala/ <i>Clothing, footwear, and headgear</i>	52 129	62 527
Barang tahan lama/ <i>Durable goods</i>	43 273	41 648
Pajak, pungutan, dan asuransi/ <i>Taxes and insurance</i>	53 489	51 399
Keperluan pesta dan upacara/kenduri/ <i>Parties and ceremonies</i>	26 760	15 415
Jumlah bukan makanan/Total non-food	593 499	662 912
Jumlah/Total	1 250 731	1 353 830

Sumber/Source: BPS, Survei Sosial Ekonomi Nasional (Susenas) Maret 2021 dan Maret 2022/BPS-Statistics Indonesia, National Socioeconomic Survey

Tabel
Table 10.2**Persentase Pengeluaran per Kapita Sebulan Menurut Kelompok Komoditas di Kabupaten Kerinci, 2021 dan 2022**
Percentage of Monthly Expenditure per Capita by Commodity Group in Kerinci Regency, 2021 and 2022

Kelompok Komoditas/Commodity Group	2021	2022
(1)	(2)	(3)
Makanan/Food		
Padi-padian/ <i>Cereals</i>	6,90	5,74
Umbi-umbian/ <i>Tubers</i>	1,19	1,04
Ikan/udang/cumi/kerang/ <i>Fish/shrimp/common squid/shells</i>	5,65	5,84
Daging/ <i>Meat</i>	2,64	2,67
Telur dan susu/ <i>Eggs and milk</i>	2,43	2,15
Sayur-sayuran/ <i>Vegetables</i>	5,73	5,40
Kacang-kacangan/ <i>Legumes</i>	0,78	0,72
Buah-buahan/ <i>Fruits</i>	2,35	2,82
Minyak dan kelapa/ <i>Oil and coconut</i>	2,22	2,96
Bahan minuman/ <i>Beverage stuffs</i>	1,52	1,54
Bumbu-bumbuan/ <i>Spices</i>	0,64	0,75
Konsumsi lainnya/ <i>Miscellaneous food items</i>	0,73	0,70
Makanan dan minuman jadi/ <i>Prepared food and beverages</i>	12,90	15,04
Rokok/ <i>Cigarettes</i>	8,66	8,90
Jumlah makanan/Total food	54,35	56,28
Bukan makanan/Non-food		
Perumahan dan fasilitas rumah tangga/ <i>Housing and household facilities</i>	20,36	18,88
Aneka barang dan jasa/ <i>Goods and services</i>	10,24	10,53
Pakaian, alas kaki, dan tutup kepala/ <i>Clothing, footwear, and headgear</i>	5,83	4,69
Barang tahan lama/ <i>Durable goods</i>	4,53	5,11
Pajak, pungutan, dan asuransi/ <i>Taxes and insurance</i>	3,94	3,07
Keperluan pesta dan upacara/kenduri/ <i>Parties and ceremonies</i>	0,75	1,44
Jumlah bukan makanan/Total non-food	45,65	43,72
Jumlah/Total	100,00	100,00

Sumber/Source: BPS, Survei Sosial Ekonomi Nasional (Susenas) Maret 2021 dan Maret 2022/BPS-Statistics Indonesia, National Socioeconomic Survey

Tabel
Table 10.3

Rata-rata Pengeluaran per Kapita Sebulan Makanan dan Bukan Makanan Menurut Kelompok Pengeluaran di Kabupaten Kerinci (rupiah), 2020-2022
Monthly Average of Food and Non-Food Expenditure per Capita by Spending Group in Kerinci Regency, 2020-2022

Kelompok Pengeluaran/Spending Group (Rp)	2020	2021	2022
(1)	(2)	(3)	(4)
40 persen terbawah	665 294	637 262	724 302
40 persen menengah	1 177 597	1 154 041	1 369 321
20 persen teratas	2 154 698	2 094 756	2 434 535
Kabupaten Kerinci	1 168 632	1 135 615	1 322 153

Sumber/Source: BPS, Survei Sosial Ekonomi Nasional (Susenas) Maret/BPS-Statistics Indonesia, National Socioeconomic Survey March

11

PERDAGANGAN TRADE

Jumlah Sarana Perdagangan di Kabupaten Kerinci 2022

Number of Trading Facilities in Kerinci Regency 2022

Pasar
Market



7

Toko
Store



378

Kios
Stall



4

Warung



1789

PENJELASAN TEKNIS

TECHNICAL NOTES

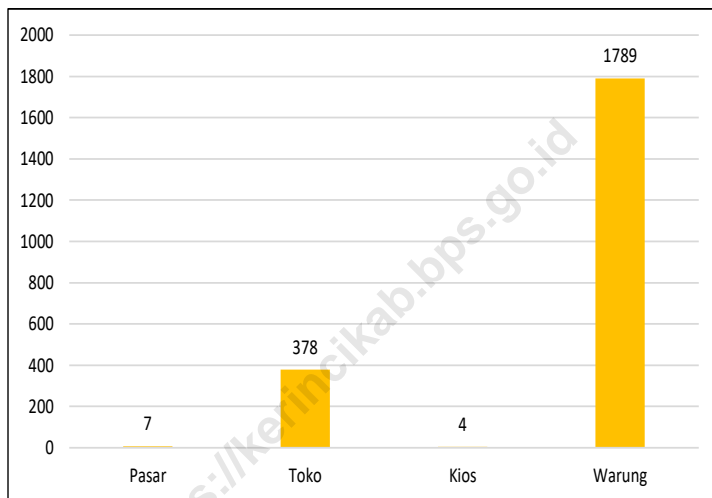
<https://kerincikab.bps.go.id>

<https://kerincikab.bps.go.id>

ULASAN

DESCRIPTION

<https://kerincikab.bps.go.id>

Gambar
Figures 11.1**Jumlah Sarana Perdagangan Menurut Jenisnya di
Kabupaten Kerinci, 2019–2022**
**Number of Trading Facilities by Type of Facility in Kerinci
Regency, 2022**

Sumber/Source: Dinas Perindustrian dan Perdagangan Kabupaten Kerinci

Tabel
Table 11.1

**Jumlah Sarana Perdagangan Menurut Jenisnya di
Kabupaten Kerinci, 2019–2022**
**Number of Trading Facilities by Type of Facility in Kerinci
Regency, 2019–2022**

Jenis Sarana Perdagangan <i>Type of Trading Facilities</i>	2019	2020	2021	2022
(1)	(2)	(3)	(4)	(5)
Pasar/Market	7
Toko/Store	378
Kios	4
Warung	1789
Jumlah/Total	2178

Sumber/Source: Dinas Perindustrian dan Perdagangan Kabupaten Kerinci

<https://kerincikab.bps.go.id>

12

SISTEM NERACA REGIONAL

SYSTEM OF REGIONAL ACCOUNTS

**Produk Domestik
Regional Bruto Atas Dasar Harga Berlaku Menurut
Lapangan Usaha di Kabupaten
Kerinci 2022**

*Gross Regional Domestic Product at Current Market Prices by
Industry in Kerinci Regency 2022*

Rp 12.225.620.000.000,00

PENJELASAN TEKNIS

1. Penghitungan statistik neraca nasional mengikuti buku petunjuk yang diterbitkan oleh Perserikatan Bangsa Bangsa (PBB) dikenal sebagai Sistem Neraca Nasional (SNN). SNN adalah rekomendasi internasional tentang bagaimana menyusun ukuran aktivitas ekonomi yang sesuai dengan standar neraca baku yang didasarkan pada prinsip-prinsip ekonomi. Rekomendasi yang dimaksud dinyatakan dalam sekumpulan konsep, definisi, klasifikasi, dan aturan neraca yang disepakati secara internasional dalam mengukur indikator tertentu seperti Produk Domestik Bruto (PDB). Salah satu bentuk adaptasi pencatatan statistik nasional adalah melakukan perubahan tahun dasar PDB Indonesia dari tahun 2000 ke 2010.
2. Produk Domestik Bruto pada tingkat nasional serta Produk Domestik Regional Bruto (PDRB) pada tingkat regional (provinsi) menggambarkan kemampuan suatu wilayah untuk menciptakan nilai tambah pada suatu waktu tertentu. Untuk menyusun PDB maupun PDRB digunakan 2 pendekatan, yaitu lapangan usaha dan pengeluaran. Keduanya menyajikan komposisi data nilai tambah dirinci menurut sumber kegiatan ekonomi

TECHNICAL NOTES

1. *The method used to estimate national accounts statistics is based on the standard guidelines formed by United Nation known as System of National Accounts (SNA). SNA is the internationally agreed standard set of recommendations on how to compile measures of economic activity in accordance with strict accounting conventions based on economic principles. The recommendations are expressed in term of a set of concepts, definitions, classifications and accounting rules that comprise the internationally agreed standard for measuring indicators such as Gross Domestic Product (GDP). One of the improvement in the national statistical system is to rebase GDP form base year 2000 to 2010 in order to capture current economic condition.*
2. *The basic measure of the value added arising from economic activity is known as Gross Domestic Product at the national level and Gross Regional Domestic Product (GRDP) at the regional level (provinces/regencies/municipalities). To compile these statistics, two approaches have been used, i.e. "production approach" and "expenditure approach". The first approach is to measure value added produced by various kinds of economic activities, while the second approach is to*

(lapangan usaha) dan menurut komponen penggunaannya. PDB maupun PDRB dari sisi lapangan usaha merupakan penjumlahan seluruh komponen nilai tambah bruto yang mampu diciptakan oleh sektor-sektor ekonomi atas berbagai aktivitas produksinya. Sedangkan dari sisi pengeluaran menjelaskan tentang penggunaan dari nilai tambah tersebut.

3. Produk Domestik Bruto maupun agregat turunannya disajikan dalam 2 (dua) versi penilaian, yaitu atas dasar "harga berlaku" dan atas dasar "harga konstan". Disebut sebagai harga berlaku karena seluruh agregat dinilai dengan menggunakan harga pada tahun berjalan, sedangkan harga konstan penilaiannya didasarkan kepada harga satu tahun dasar tertentu, dalam publikasi ini digunakan harga tahun 2010.
4. Laju pertumbuhan Produk Domestik Bruto diperoleh dari perhitungan PDB atas dasar harga konstan. Diperoleh dengan cara mengurangi nilai PDB pada tahun ke-n terhadap nilai pada tahun ke n-1 (tahun sebelumnya), dibagi dengan nilai pada tahun ke n-1, dikalikan dengan 100 persen. Laju pertumbuhan menunjukkan perkembangan agregat pendapatan dari satu waktu tertentu terhadap waktu sebelumnya.

measure final uses of the country's output. In other words, GDP/GRDP is the sum of total value added produced by all economic industries (activities) and the way of using it.

3. *GDP and its aggregations are presented in two forms: at current market prices and at constant base year market prices. In presenting current market prices, all aggregates are valued at current market prices, while base year constant market prices are shown by valuing all aggregates at fixed base year prices. Year of 2010 is used as the base year in this publication.*
4. *Growth rate of Gross Domestic Product is derived from GDP at constant market prices. It is obtained by subtracting the value of GDP year n with the value of GDP year n-1, divided by the value of GDP year n-1 then multiplied by 100 percent. The growth rate of GDP explains the income growth during the given period.*

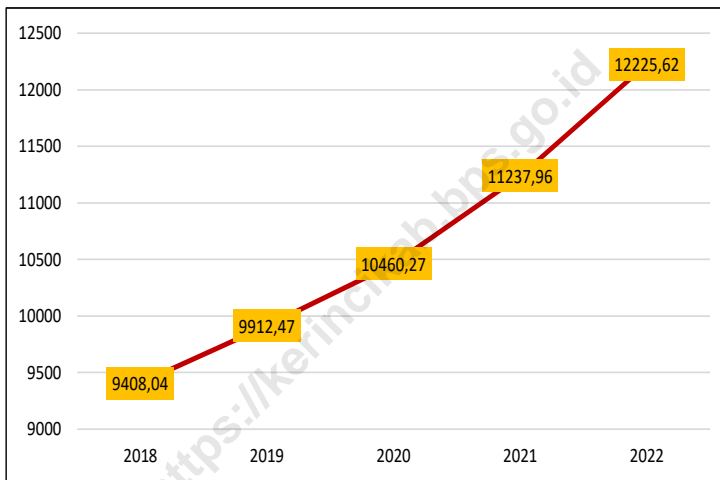
ULASAN

DESCRIPTION

<https://kerincikab.bps.go.id>

Gambar 12.1
Figures

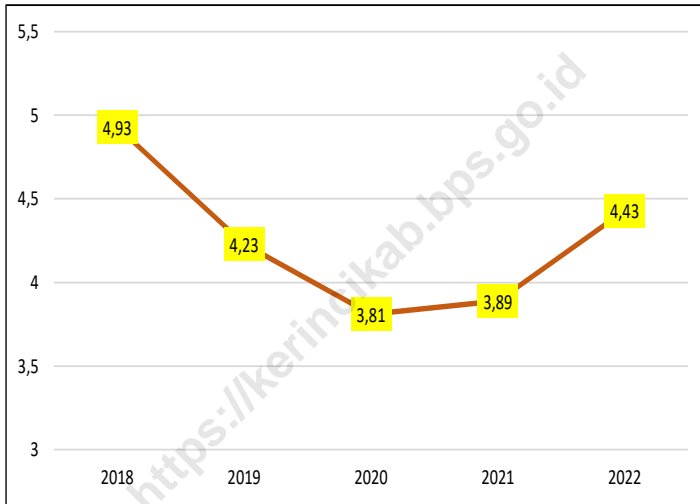
Produk Domestik Regional Bruto Atas Dasar Harga Berlaku Menurut Lapangan Usaha di Kabupaten Kerinci (miliar rupiah), 2022
Gross Regional Domestic Product at Current Market Prices by Industry in Kerinci Regency (billion rupiahs), 2022



Sumber/Source: BPS, berbagai sensus, survei dan sumber lain/BPS-Statistics Indonesia, various census, survey, and other sources

Gambar 12.2
Figures

Laju Pertumbuhan Produk Domestik Regional Bruto Atas Dasar Harga Konstan 2010 Menurut Jenis Pengeluaran di Kabupaten Kerinci (persen), 2022
Growth Rate of Gross Regional Domestic Product at 2010 Constant Market Prices by Type of Expenditure in Kerinci Regency (percent), 2022



Sumber/Source: BPS, berbagai sensus, survei dan sumber lain/BPS-Statistics Indonesia, various census, survey, and other sources

Tabel 12.1. **Produk Domestik Regional Bruto Atas Dasar Harga Berlaku Menurut Lapangan Usaha di Kabupaten Kerinci (miliar rupiah), 2018–2022**
Gross Regional Domestic Product at Current Market Prices by Industry in Kerinci Regency (billion rupiahs), 2018–2022

Lapangan Usaha/Industry	2018	2019	2020	2021 ^x	2022 ^{xx}
(1)	(2)	(3)	(4)	(5)	(6)
A Pertanian, Kehutanan, dan Perikanan/ <i>Agriculture, Forestry, and Fishing</i>	4 885,89	5 072,39	5 188,54	5 485,81	5 986,68
B Pertambangan dan Penggalian/ <i>Mining and Quarrying</i>	132,72	149,51	176,30	198,82	217,32
C Industri Pengolahan/ <i>Manufacturing</i>	259,09	270,65	297,00	309,73	328,93
D Pengadaan Listrik dan Gas/ <i>Electricity and Gas</i>	3,48	3,83	4,24	4,54	5,03
E Pengadaan Air; Pengelolaan Sampah, Limbah, dan Daur Ulang/ <i>Water Supply; Sewerage, Waste Management, and Remediation Activities</i>	33,23	34,56	35,28	35,67	35,92
F Konstruksi/ <i>Construction</i>	532,66	611,01	929,65	1.198,82	1.358,68
G Perdagangan Besar dan Eceran; Reparasi Mobil dan Sepeda Motor/ <i>Wholesale and Retail Trade; Repair of Motor Vehicles and Motorcycles</i>	1 036,89	1 086,29	1 087,07	1 126,96	1 239,86
H Transportasi dan Pergudangan/ <i>Transportation and Storage</i>	208,97	223,78	203,37	207,56	239,41
I Penyediaan Akomodasi dan Makan Minum/ <i>Accommodation and Food Service Activities</i>	77,56	82,49	79,01	81,09	86,34
J Informasi dan Komunikasi/ <i>Information and Communication</i>	674,44	730,50	781,80	847,82	924,10

Lanjutan Tabel/*Continued Table* 12.1

Lapangan Usaha/ <i>Industry</i>		2018	2019	2020	2021 ^x	2022 ^{xx}
(1)		(2)	(3)	(4)	(5)	(6)
K	Jasa Keuangan dan Asuransi/ <i>Financial and Insurance Activities</i>	94,54	100,91	104,16	109,66	116,16
L	Real Estat/ <i>Real Estate Activities</i>	168,15	180,75	179,73	182,38	193,35
M,N	Jasa Perusahaan/ <i>Business Activities</i>	4,41	4,71	4,62	4,76	5,36
O	Administrasi Pemerintahan, Pertahanan, dan Jaminan Sosial Wajib/ <i>Public Administration and Defence; Compulsory Social Security</i>	604,60	618,92	627,38	648,87	654,33
P	Jasa Pendidikan/ <i>Education</i>	415,29	443,22	459,06	473,85	491,73
Q	Jasa Kesehatan dan Kegiatan Sosial/ <i>Human Health and Social Work Activities</i>	136,17	149,82	158,44	170,23	184,47
R,S,T,U	Jasa Lainnya/ <i>Other Services Activities</i>	139,95	149,13	144,62	151,37	157,95
Produk Domestik Regional Bruto/<i>Gross Regional Domestic Product</i>		9 408,04	9 912,47	10 460,27	11 237,96	12 225,62

Sumber/*Source*: BPS, berbagai sensus, survei dan sumber lain/*BPS-Statistics Indonesia, various census, survey, and other sources*

Tabel
Table 12.2

Produk Domestik Regional Bruto Atas Dasar Harga Konstan 2010 Menurut Lapangan Usaha di Kabupaten Kerinci (miliar rupiah), 2018–2022
Gross Regional Domestic Product at 2010 Constant Market Prices by Industry in Kerinci Regency (billion rupiahs), 2018–2022

Lapangan Usaha/ <i>Industry</i>		2018	2019	2020	2021 ^a	2022 ^{xx}
(1)		(2)	(3)	(4)	(5)	(6)
A	Pertanian, Kehutanan, dan Perikanan/ <i>Agriculture, Forestry, and Fishing</i>	3 135,35	3 233,61	3 236,36	3 240,24	3 346,63
B	Pertambangan dan Penggalian/ <i>Mining and Quarrying</i>	90,85	96,65	110,65	121,15	128,57
C	Industri Pengolahan/ <i>Manufacturing</i>	177,27	184,48	184,31	186,59	193,33
D	Pengadaan Listrik dan Gas/ <i>Electricity and Gas</i>	2,37	2,52	2,78	2,96	3,21
E	Pengadaan Air; Pengelolaan Sampah, Limbah, dan Daur Ulang/ <i>Water Supply; Sewerage, Waste Management, and Remediation Activities</i>	22,05	22,34	22,62	22,67	22,44
F	Konstruksi/ <i>Construction</i>	399,74	448,55	668,03	842,76	918,69
G	Perdagangan Besar dan Eceran; Reparasi Mobil dan Sepeda Motor/ <i>Wholesale and Retail Trade; Repair of Motor Vehicles and Motorcycles</i>	594,80	618,38	600,81	606,58	630,63
H	Transportasi dan Pergudangan/ <i>Transportation and Storage</i>	162,57	172,36	165,45	168,56	181,80
I	Penyediaan Akomodasi dan Makan Minum/ <i>Accommodation and Food Service Activities</i>	53,54	56,55	54,27	55,20	57,84
J	Informasi dan Komunikasi/ <i>Information and Communication</i>	431,72	457,22	492,20	526,86	568,74

Lanjutan Tabel/*Continued Table 12.2*

Lapangan Usaha/Industry		2018	2019	2020	2021^x	2022^{xx}
(1)		(2)	(3)	(4)	(5)	(6)
K	Jasa Keuangan dan Asuransi/ <i>Financial and Insurance Activities</i>	64,94	66,88	69,05	71,29	73,28
L	Real Estat/ <i>Real Estate Activities</i>	107,56	112,96	111,06	111,26	112,64
M,N	Jasa Perusahaan/ <i>Business Activities</i>	2,60	2,69	2,57	2,57	2,73
O	Administrasi Pemerintahan, Pertahanan, dan Jaminan Sosial Wajib/ <i>Public Administration and Defence; Compulsory Social Security</i>	348,84	353,06	341,53	345,01	347,29
P	Jasa Pendidikan/ <i>Education</i>	268,40	278,90	287,20	290,87	296,51
Q	Jasa Kesehatan dan Kegiatan Sosial/ <i>Human Health and Social Work Activities</i>	102,92	109,92	113,89	120,79	128,66
R,S,T,U	Jasa Lainnya/ <i>Other Services Activities</i>	104,08	109,48	104,48	107,40	112,03
Produk Domestik Regional Bruto/<i>Gross Regional Domestic Product</i>		6 069,60	6 326,54	6 567,28	6 822,79	7 125,04

Sumber/*Source*: BPS, berbagai sensus, survei dan sumber lain/*BPS-Statistics Indonesia, various census, survey, and other sources*

Tabel
Table 12.3

Distribusi Persentase Produk Domestik Regional Bruto Atas Dasar Harga Berlaku Menurut Lapangan Usaha di Kabupaten Kerinci, 2018–2022
Percentage Distribution of Gross Regional Domestic Product at Current Market Prices by Industry in Kerinci Regency, 2018–2022

Lapangan Usaha/ <i>Industry</i>	2018	2019	2020	2021 ^x	2022 ^{xx}
(1)	(2)	(3)	(4)	(5)	(6)
A Pertanian, Kehutanan, dan Perikanan/ <i>Agriculture, Forestry, and Fishing</i>	51,93	51,17	49,60	48,81	48,97
B Pertambangan dan Penggalian/ <i>Mining and Quarrying</i>	1,41	1,51	1,69	1,77	1,78
C Industri Pengolahan/ <i>Manufacturing</i>	2,75	2,73	2,84	2,76	2,69
D Pengadaan Listrik dan Gas/ <i>Electricity and Gas</i>	0,04	0,04	0,04	0,04	0,04
E Pengadaan Air; Pengelolaan Sampah, Limbah, dan Daur Ulang/ <i>Water Supply; Sewerage, Waste Management, and Remediation Activities</i>	0,35	0,35	0,34	0,32	0,29
F Konstruksi/ <i>Construction</i>	5,66	6,16	8,89	10,67	11,11
G Perdagangan Besar dan Eceran; Reparasi Mobil dan Sepeda Motor/ <i>Wholesale and Retail Trade; Repair of Motor Vehicles and Motorcycles</i>	11,02	10,96	10,39	10,03	10,14
H Transportasi dan Pergudangan/ <i>Transportation and Storage</i>	2,22	2,26	1,94	1,85	1,96
I Penyediaan Akomodasi dan Makan Minum/ <i>Accommodation and Food Service Activities</i>	0,82	0,83	0,76	0,72	0,71
J Informasi dan Komunikasi/ <i>Information and Communication</i>	7,17	7,37	7,47	7,54	7,56
K Jasa Keuangan dan Asuransi/ <i>Financial and Insurance Activities</i>	1,00	1,02	1,00	0,98	0,95

Lanjutan Tabel/*Continued Table* 12.3

Lapangan Usaha/ <i>Industry</i>		2018	2019	2020	2021 ^x	2022 ^{xx}
(1)		(2)	(3)	(4)	(5)	(6)
L	Real Estat/ <i>Real Estate Activities</i>	1,79	1,82	1,72	1,62	1,58
M,N	Jasa Perusahaan/ <i>Business Activities</i>	0,05	0,05	0,04	0,04	0,04
O	Administrasi Pemerintahan, Pertahanan, dan Jaminan Sosial Wajib/ <i>Public Administration and Defence; Compulsory Social Security</i>	6,43	6,24	6,00	5,77	5,35
P	Jasa Pendidikan/ <i>Education</i>	4,41	4,47	4,39	4,22	4,02
Q	Jasa Kesehatan dan Kegiatan Sosial/ <i>Human Health and Social Work Activities</i>	1,45	1,51	1,51	1,51	1,51
R,S,T,U	Jasa Lainnya/ <i>Other Services Activities</i>	1,49	1,50	1,38	1,35	1,29
Produk Domestik Regional Bruto/<i>Gross Regional Domestic Product</i>		100,00	100,00	100,00	100,00	100,00

Sumber/*Source*: BPS, berbagai sensus, survei dan sumber lain/*BPS-Statistics Indonesia, various census, survey, and other sources*

Tabel
Table 12.4

Laju Pertumbuhan Produk Domestik Regional Bruto Atas Dasar Harga Konstan 2010 Menurut Lapangan Usaha di Kabupaten Kerinci (persen), 2019–2022
Growth Rate of Gross Regional Domestic Product at 2010 Constant Market Prices by Industry in Kerinci Regency (percent), 2018–2022

Lapangan Usaha/ <i>Industry</i>	2018	2019	2020	2021 ^a	2022 ^{xx}
(1)	(2)	(3)	(4)	(5)	(6)
A Pertanian, Kehutanan, dan Perikanan/ <i>Agriculture, Forestry, and Fishing</i>	6,18	3,13	0,09	0,12	3,28
B Pertambangan dan Penggalian/ <i>Mining and Quarrying</i>	5,27	6,38	14,49	9,49	6,12
C Industri Pengolahan/ <i>Manufacturing</i>	2,41	4,06	-0,09	1,24	3,61
D Pengadaan Listrik dan Gas/ <i>Electricity and Gas</i>	5,82	6,35	10,35	6,48	8,34
E Pengadaan Air; Pengelolaan Sampah, Limbah, dan Daur Ulang/ <i>Water Supply; Sewerage, Waste Management, and Remediation Activities</i>	1,04	1,32	1,25	0,22	-1,00
F Konstruksi/ <i>Construction</i>	3,65	12,21	48,93	26,16	9,01
G Perdagangan Besar dan Eceran; Reparasi Mobil dan Sepeda Motor/ <i>Wholesale and Retail Trade; Repair of Motor Vehicles and Motorcycles</i>	3,45	3,96	-2,84	0,96	3,96
H Transportasi dan Pergudangan/ <i>Transportation and Storage</i>	6,08	6,02	-4,01	1,88	7,85
I Penyediaan Akomodasi dan Makan Minum/ <i>Accommodation and Food Service Activities</i>	4,33	5,62	-4,02	1,71	4,79
J Informasi dan Komunikasi/ <i>Information and Communication</i>	5,77	5,91	7,65	7,04	7,95
K Jasa Keuangan dan Asuransi/ <i>Financial and Insurance Activities</i>	2,26	2,99	3,25	3,24	2,79
L Real Estat/ <i>Real Estate Activities</i>	4,68	5,02	-1,68	0,18	1,24
M,N Jasa Perusahaan/ <i>Business Activities</i>	3,34	3,47	-4,48	0,26	6,21
O Administrasi Pemerintahan, Pertahanan, dan Jaminan Sosial Wajib/ <i>Public Administration and Defence; Compulsory Social Security</i>	0,06	1,21	-3,27	1,02	0,66

Lanjutan Tabel/*Continued Table 12.4*

Lapangan Usaha/Industry		2018	2019	2020	2021^a	2022^{xx}
(1)		(2)	(3)	(4)	(5)	(6)
P	Jasa Pendidikan/ <i>Education</i>	3,14	3,91	2,98	1,28	1,94
Q	Jasa Kesehatan dan Kegiatan Sosial/ <i>Human Health and Social Work Activities</i>	5,15	6,80	3,61	6,05	6,52
R,S,T,U	Jasa Lainnya/ <i>Other Services Activities</i>	4,81	5,19	-4,57	2,79	4,31
Produk Domestik Regional Bruto/ Gross Regional Domestic Product		4,93	4,23	3,81	3,89	4,43

Sumber/*Source*: BPS, berbagai sensus, survei dan sumber lain/*BPS-Statistics Indonesia, various census, survey, and other sources*

Tabel
Table 12.5

Produk Domestik Regional Bruto Atas Dasar Harga Berlaku Menurut Jenis Pengeluaran di Kabupaten Kerinci (miliar rupiah), 2018–2022
Gross Regional Domestic Product at Current Market Prices by Type of Expenditure in Kerinci Regency (billion rupiahs), 2018–2022

Jenis Pengeluaran Type of Expenditure	2018	2019	2020	2021^x	2022^{xx}
(1)	(2)	(3)	(4)	(5)	(6)
Pengeluaran Konsumsi Rumah Tangga <i>Household Consumption Expenditure</i>	5 188,22	5 539,72	5 576,93	5 852,59	6 355,38
Pengeluaran Konsumsi LNPRT <i>NPISH Consumption Expenditure</i>	57,03	62,44	62,64	63,87	68,89
Pengeluaran Konsumsi Pemerintah <i>Government Consumption Expenditure</i>	1 181,16	1 291,89	1 251,29	1 298,08	1 361,97
Pembentukan Modal Tetap Bruto <i>Gross Fixed Capital Formation</i>	1 616,41	1 695,83	2 243,38	2 831,98	3 190,10
Perubahan Inventori <i>Changes in Inventories</i>	70,87	68,06	31,32	47,22	48,68
Net Ekspor Barang dan Jasa <i>Net Exports of Goods and Services</i>	1 294,35	1 254,53	1 294,71	1 144,22	1 200,68
Produk Domestik Regional Bruto Gross Regional Domestic Product	9 408,04	9 912,47	10 460,27	11 237,96	12 225,70

Sumber/Source: BPS, berbagai sensus, survei dan sumber lain/BPS-Statistics Indonesia, various census, survey, and other sources

Tabel
Table 12.6

Produk Domestik Regional Bruto Atas Dasar Harga Konstan 2010 Menurut Jenis Pengeluaran di Kabupaten Kerinci (miliar rupiah), 2018–2022
Gross Regional Domestic Product at 2010 Constant Market Prices by Type of Expenditure in Kerinci Regency (billion rupiahs), 2018–2022

Jenis Pengeluaran Type of Expenditure	2018	2019	2020	2021 ^x	2022 ^{xx}
(1)	(2)	(3)	(4)	(5)	(6)
Pengeluaran Konsumsi Rumah Tangga <i>Household Consumption Expenditure</i>	3 647,40	3 772,05	3 736,64	3 870,11	4 054,42
Pengeluaran Konsumsi LNPRT <i>NPISH Consumption Expenditure</i>	41,35	43,83	43,50	43,82	45,59
Pengeluaran Konsumsi Pemerintah <i>Government Consumption Expenditure</i>	747,79	818,38	773,63	783,99	798,10
Pembentukan Modal Tetap Bruto <i>Gross Fixed Capital Formation</i>	1 176,40	1 203,95	1 581,94	1 935,00	2 094,24
Perubahan Inventori <i>Changes in Inventories</i>	49,68	50,61	21,62	32,34	32,63
Net Ekspor Barang dan Jasa <i>Net Exports of Goods and Services</i>	406,99	437,71	409,95	157,52	100,06
Produk Domestik Regional Bruto Gross Regional Domestic Product	6 069,60	6 326,54	6 567,28	6 822,79	7 125,04

Sumber/Source: BPS, berbagai sensus, survei dan sumber lain/BPS-Statistics Indonesia, various census, survey, and other sources

Tabel
Table 12.7

Distribusi Persentase Produk Domestik Regional Bruto Atas Dasar Harga Berlaku Menurut Jenis Pengeluaran di Kabupaten Kerinci, 2018–2022
Percentage Distribution of Gross Regional Domestic Product at Current Market Prices by Type of Expenditure in Kerinci Regency, 2018–2022

Jenis Pengeluaran Type of Expenditure	2018	2019	2020	2021^x	2022^{xx}
(1)	(2)	(3)	(4)	(5)	(6)
Pengeluaran Konsumsi Rumah Tangga <i>Household Consumption Expenditure</i>	55,15	55,89	53,32	52,08	51,98
Pengeluaran Konsumsi LNPRT <i>NPISH Consumption Expenditure</i>	0,61	0,63	0,60	0,57	0,56
Pengeluaran Konsumsi Pemerintah <i>Government Consumption Expenditure</i>	12,55	13,03	11,96	11,55	11,14
Pembentukan Modal Tetap Bruto <i>Gross Fixed Capital Formation</i>	17,18	17,11	21,45	25,20	26,09
Perubahan Inventori <i>Changes in Inventories</i>	0,75	0,69	0,30	0,42	0,40
Net Ekspor Barang dan Jasa <i>Net Exports of Goods and Services</i>	13,76	12,65	12,38	10,18	9,82
Produk Domestik Regional Bruto Gross Regional Domestic Product	100,00	100,00	100,00	100,00	100,00

Sumber/Source: BPS, berbagai sensus, survei dan sumber lain/BPS-Statistics Indonesia, various census, survey, and other sources

**Tabel
Table 12.8**

Laju Pertumbuhan Produk Domestik Regional Bruto Atas Dasar Harga Konstan 2010 Menurut Jenis Pengeluaran di Kabupaten Kerinci (persen), 2019–2022
Growth Rate of Gross Regional Domestic Product at 2010 Constant Market Prices by Type of Expenditure in Kerinci Regency (percent), 2018–2022

Jenis Pengeluaran Type of Expenditure	2018	2019	2020	2021*	2022**
(1)	(2)	(3)	(4)	(5)	(6)
Pengeluaran Konsumsi Rumah Tangga <i>Household Consumption Expenditure</i>	3,45	3,42	(0,94)	3,57	4,76
Pengeluaran Konsumsi LNPRT <i>NPISH Consumption Expenditure</i>	16,43	6,00	(0,75)	0,73	4,04
Pengeluaran Konsumsi Pemerintah <i>Government Consumption Expenditure</i>	8,24	9,44	(5,47)	1,34	1,80
Pembentukan Modal Tetap Bruto <i>Gross Fixed Capital Formation</i>	2,17	2,34	31,40	22,32	8,23
Perubahan Inventori <i>Changes in Inventories</i>	-	-	-	-	-
Net Ekspor Barang dan Jasa <i>Net Exports of Goods and Services</i>	-	-	-	-	-
Produk Domestik Regional Bruto Gross Regional Domestic Product	4,93	4,23	3,81	3,89	4,43

Sumber/Source: BPS, berbagai sensus, survei dan sumber lain/BPS-Statistics Indonesia, various census, survey, and other sources

<https://kerincikab.bps.go.id>

13

PERBANDINGAN ANTAR KABUPATEN/KOTA REGENCY/MUNICIPAL COMPARISON

Jumlah Penduduk Miskin Menurut Kabupaten/Kota di Provinsi Jambi (ribu) 2022

Population by Regency/Municipality in Jambi Province
(thousand), 2018–2022

18.200



PENJELASAN TEKNIS**TECHNICAL NOTES**

1. Indeks Pembangunan Manusia (IPM) mengukur capaian pembangunan manusia berbasis sejumlah komponen dasar kualitas hidup. Sebagai ukuran kualitas hidup, IPM dibangun melalui pendekatan tiga dimensi dasar. Dimensi tersebut mencakup umur panjang dan sehat; pengetahuan, dan kehidupan yang layak. Ketiga dimensi tersebut memiliki pengertian sangat luas karena terkait banyak faktor. Untuk mengukur dimensi kesehatan, digunakan angka harapan hidup waktu lahir. Selanjutnya untuk mengukur dimensi pengetahuan digunakan gabungan indikator angka melek huruf dan rata-rata lama sekolah. Adapun untuk mengukur dimensi hidup layak digunakan indikator kemampuan daya beli masyarakat terhadap sejumlah kebutuhan pokok yang dilihat dari rata-rata besarnya pengeluaran per kapita sebagai pendekatan pendapatan yang mewakili capaian pembangunan untuk hidup layak.
2. Laju pertumbuhan Produk Domestik Bruto diperoleh dari perhitungan PDB atas dasar harga konstan. Diperoleh dengan cara mengurangi nilai PDB pada tahun ke-n terhadap nilai pada tahun ke n-1 (tahun sebelumnya), dibagi dengan nilai pada tahun

1. *The Human Development Index (HDI) measures human development achievements based on a number of basic components of quality of life. As a measure of quality of life, HDI is built through a basic three-dimensional approach. These dimensions include long and healthy life; knowledge, and a decent life. These three dimensions have a very broad understanding because they are related to many factors. To measure the dimensions of health, life expectancy at birth is used. Next to measure the dimensions of knowledge used a combination of literacy rate indicators and average length of school. As for measuring the dimensions of decent living, an indicator of people's purchasing power is used for a number of basic needs as seen from the average amount of expenditure per capita as an income approach that represents development achievements for decent living.*
2. *Growth rate of Gross Domestic Product is derived from GDP at constant market prices. It is obtained by subtracting the value of GDP year n with the value of GDP year n-1, divided by the value of GDP year n-1 then multiplied by 100 percent. The growth rate of GDP explains the income growth during the given period.*
3. *To measure poverty, BPS uses the*

- ke n-1, dikalikan dengan 100 persen. Laju pertumbuhan menunjukkan perkembangan agregat pendapatan dari satu waktu tertentu terhadap waktu sebelumnya.
3. Untuk mengukur kemiskinan, BPS menggunakan konsep kemampuan memenuhi kebutuhan dasar (basic needs approach). Dengan pendekatan ini, kemiskinan dipandang sebagai ketidakmampuan dari sisi ekonomi untuk memenuhi kebutuhan dasar makanan dan bukan makanan yang diukur dari sisi pengeluaran. Jadi Penduduk Miskin adalah penduduk yang memiliki rata-rata pengeluaran perkapita perbulan dibawah garis kemiskinan.
 4. Garis Kemiskinan (GK) merupakan penjumlahan dari Garis Kemiskinan Makanan (GKM) dan Garis Kemiskinan Non Makanan (GKNM). Penduduk yang memiliki rata-rata pengeluaran perkapita per bulan dibawah Garis Kemiskinan dikategorikan sebagai penduduk miskin.
- concept of ability to meet basic needs (basic needs approach). With this approach, poverty is seen as an inability on the economic side to meet basic food and non-food needs as measured by expenditure. So the poor population is the population that has an average monthly per capita expenditure under the poverty line.*
4. *The Poverty Line (GK) is the sum of the Food Poverty Line (FPL) and Non-Food Poverty Line (NFPL). Residents who have an average per capita expenditure per month below the Poverty Line are categorized as poor people.*

ULASAN

Indeks Pembangunan Manusia (IPM) di Kabupaten Kerinci menempati posisi tiga teratas se-Provinsi Jambi yaitu 71,45.

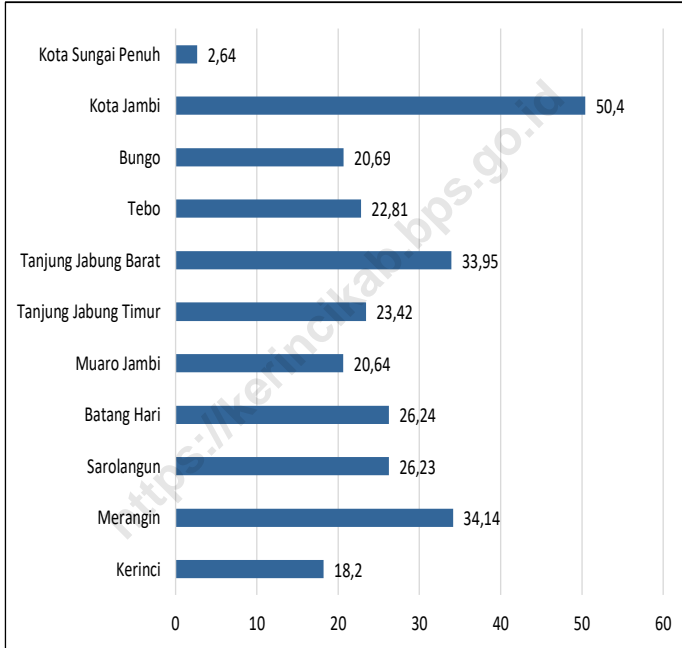
DESCRIPTION

The Human Development Index (HDI) in Kerinci Regency occupies the top three positions in Jambi Province, 71.45.

<https://kerincikab.bps.go.id>

Gambar 13.1
Figures

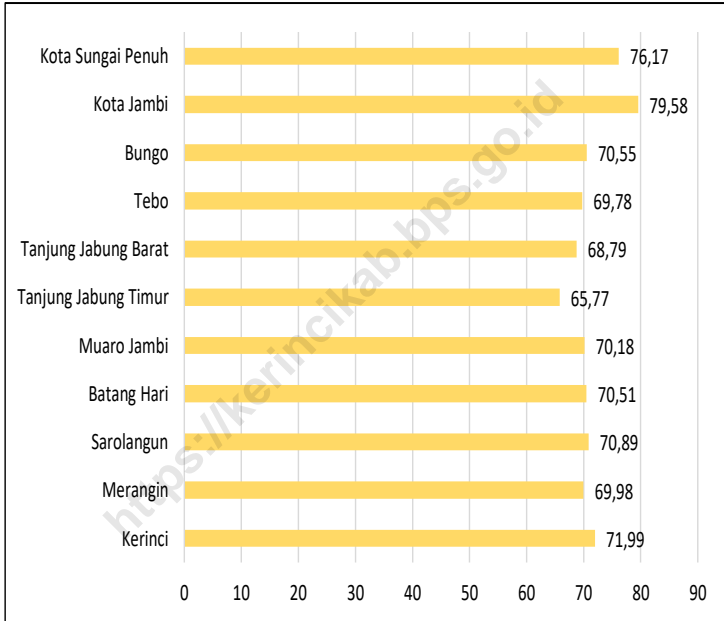
Jumlah Penduduk Miskin Menurut Kabupaten/Kota di Provinsi Jambi (ribu), 2022
Number of Poor Population by Regency/Municipality in Jambi Province (thousand), 2022



Sumber/Source: BPS, Survei Sosial Ekonomi Nasional/BPS-Statistics Indonesia, National Socioeconomic Survey

Gambar 13.2
Figures

**Indeks Pembangunan Manusia Menurut Kabupaten/
Kota di Provinsi Jambi, 2022**
*Human Development Index by Regency/Municipality in
Jambi Province, 2022*



Sumber/Source: BPS, Seri Berita Resmi Statistik Indeks Pembangunan Manusia/BPS-Statistics Indonesia, Series of Press Releases of Human Development Index

Tabel 13.1 **Jumlah Penduduk Menurut Kabupaten/Kota di Provinsi Jambi (ribu), 2018–2022**
Table 13.1 **Population by Regency/Municipality in Jambi Province (thousand), 2018–2022**

Kabupaten/Kota Regency/Municipality	2018	2019	2020	2021	2022
(1)	(2)	(3)	(4)	(5)	(6)
Kerinci	237,8	238,7	250,3	251,9	253,9
Merangin	383,5	388,9	354,1	355,7	357,6
Sarolangun	296,0	301,9	290,0	293,6	298,1
Batang Hari	270,0	272,9	301,7	306,7	313,2
Muaro Jambi	432,3	443,4	402,0	406,8	412,8
Tanjung Jabung Timur	218,4	220,0	229,8	231,8	234,2
Tanjung Jabung Barat	328,3	333,9	317,5	320,6	324,5
Tebo	348,8	354,5	337,7	340,9	344,8
Bungo	367,2	374,8	362,4	367,2	373,3
Kota Jambi	598,1	604,7	606,2	612,2	619,6
Kota Sungai Penuh	89,9	90,9	96,6	97,8	99,2
Jambi	3 570,3	3 624,6	3 548,2	3 585,1	3 631,1

Sumber/Source: BPS, Proyeksi Penduduk

Tabel
Table 13.2

Laju Pertumbuhan Produk Domestik Regional Bruto Atas Dasar Harga Konstan 2010 Menurut Kabupaten/Kota di Provinsi Jambi (persen), 2019–2022
Rate of Growth of Gross Regional Domestic Products at 2010 Constant Market Prices by Regency/Municipality in Jambi Province (percent), 2019–2022

Kabupaten/Kota Regency/Municipality	2019	2020	2021 ¹	2022 ^{2x}
(1)	(2)	(3)	(4)	(5)
Kerinci	4,23	3,81	3,89	4,43
Merangin	4,25	0,78	5,24	5,72
Sarolangun	4,26	-0,25	6,61	6,73
Batang Hari	5,07	-0,43	4,85	12,27
Muaro Jambi	4,79	0,35	4,06	7,97
Tanjung Jabung Timur	4,21	-3,44	0,14	0,57
Tanjung Jabung Barat	5,01	-0,29	1,36	2,56
Tebo	4,76	-0,03	4,30	6,30
Bungo	4,19	-0,48	4,99	4,73
Kota Jambi	4,73	-4,24	4,08	5,36
Kota Sungai Penuh	5,01	-0,16	3,67	4,45
Jambi	4,35	-0,51	3,69	5,13

Sumber/Source: BPS dan sumber lain/BPS-Statistics Indonesia and other sources

Tabel 13.3 Jumlah Penduduk Miskin Menurut Kabupaten/Kota di Provinsi Jambi (ribu), 2018–2022
Number of Poor Population by Regency/Municipality in Jambi Province (thousand), 2018–2022

Kabupaten/Kota Regency/Municipality	2018	2019	2020	2021	2022
(1)	(2)	(3)	(4)	(5)	(6)
Kerinci	16,79	17,00	17,48	18,45	18,20
Merangin	33,95	32,88	33,92	35,44	34,14
Sarolangun	25,70	25,39	25,79	27,06	26,23
Batang Hari	27,55	26,53	26,54	27,24	26,24
Muaro Jambi	17,38	16,86	17,30	20,49	20,64
Tanjung Jabung Timur	26,99	25,35	24,23	24,42	23,42
Tanjung Jabung Barat	36,28	35,12	34,78	36,10	33,95
Tebo	22,86	22,83	22,47	23,77	22,81
Bungo	21,11	20,87	22,07	23,64	20,69
Kota Jambi	50,61	48,95	50,44	54,23	50,40
Kota Sungai Penuh	2,48	2,55	2,78	3,03	2,64
jambi	281,69	274,32	277,80	293,86	279,37

Sumber/Source: BPS, Survei Sosial Ekonomi Nasional/BPS-Statistics Indonesia, National Socioeconomic Survey

Tabel
Table 13.4**Indeks Pembangunan Manusia Menurut Kabupaten/Kota
di Provinsi Jambi, 2018–2022**
*Human Development Index by Regency/Municipality in
Jambi Province, 2018–2022*

Kabupaten/Kota Regency/Municipality	2018	2019	2020	2021	2022
(1)	(2)	(3)	(4)	(5)	(6)
Kerinci	70,59	70,95	71,21	71,45	71,99
Merangin	68,81	69,07	69,19	69,53	69,98
Sarolangun	69,41	69,72	69,86	70,25	70,89
Batang Hari	69,33	69,67	69,84	70,11	70,51
Muaro Jambi	68,34	69,01	69,18	69,55	70,18
Tanjung Jabung Timur	63,32	63,92	64,43	64,91	65,77
Tanjung Jabung Barat	67,13	67,54	67,54	68,16	68,79
Tebo	68,67	69,02	69,14	69,35	69,78
Bungo	69,42	69,86	69,92	70,15	70,55
Kota Jambi	77,41	78,26	78,37	79,12	79,58
Kota Sungai Penuh	74,67	75,36	75,42	75,7	76,17
Jambi	70,65	71,26	71,29	71,63	72,14

Sumber/Source: BPS, Seri Berita Resmi Statistik Indeks Pembangunan Manusia/BPS-Statistics Indonesia, Series of Press Releases of Human Development Index

ST 2023

**SENSUS PERTANIAN
CENSUS OF AGRICULTURE**

BerAKHLAK

Berorientasi Pelayanan Akuntabel Kompeten
Harmonis Loyal Adaptif Kolaboratif

Service Oriented, Accountable, Competent,
Harmonious, Loyal, Adaptive, Collaborative

DATA

MENCERDASKAN BANGSA

Enlighten The Nation



**BADAN PUSAT STATISTIK
KABUPATEN KERINCI**

Jl. Lintas Sungai Penuh - Kayu Aro, Desa Tutung
Bungkuk, Kecamatan Siulak, Kabupaten Kerinci - Jambi,
Indonesia. 37162. Mailbox: bps1501@bps.go.id
Website: <https://kerincikab.bps.go.id>