

KOTA DUMAI DALAM ANGKA

Dumai Municipality in Figures

2023



**BADAN PUSAT STATISTIK
KOTA DUMAI**

BPS-Statistics of Dumai Municipality

KOTA DUMAI DALAM ANGKA

Dumai Municipality in Figures

2023



<https://dumai.kota.bps.go.id>

Kota Dumai Dalam Angka 2023

Dumai Municipality in Figures 2023

ISSN : 2355-8601
No.Publikasi/Publication Number : 14730.2302
Katalog/Catalog : 1102001.1473
Ukuran Buku/Book Size : 14,8 cm x 21 cm
Jumlah Halaman/Number of pages : xlii+340 halaman/pages

Naskah/Manuscript :
BPS Kota Dumai/BPS-Statistics of Dumai Municipality

Penyunting/Editor :
BPS Kota Dumai/BPS-Statistics of Dumai Municipality

Gambar Kulit/Cover Design :
BPS Kota Dumai/BPS-Statistics of Dumai Municipality

Ilustrasi Kover/Cover Illustration:
Gambar diambil dari Freepik
Pictures are taken from Freepik

Diterbitkan oleh/Published by:
©BPSKota Dumai/BPS-Statistics of Dumai Municipality

Dicetak oleh/Printed by:
BPS Kota Dumai/BPS-Statistics of Dumai Municipality

Dilarang mengumumkan, mendistribusikan, mengomunikasikan, dan/atau menggandakan sebagian atau seluruh isi buku ini untuk tujuan komersial tanpa izin tertulis dari Badan Pusat Statistik.

Prohibited to announce, distribute, communicate, and/or copy part or all of this book for commercial purpose without permission from BPS-Statistics Indonesia.

TIM PENYUSUN/TEAM MEMBERS

Pengarah/Director

Drs. Morhan Tambunan M.Si.

Penanggung Jawab/Persons in Charge

Drs. Morhan Tambunan M.Si.

Penyunting/Editors

Rinanda Herselina Br Ginting, S.ST.

Pengolah Data dan Penulis Naskah/Data Processing and Authors

Rinanda Herselina Br Ginting, S.ST.

Ahmad Syahid Ibnu Syarif, S.Tr.Stat.

Andriansyah Mujiit Wardoyo Saputra, S.Tr.Stat.

Penata Letak/Layout Designers

Rinanda Herselina Br Ginting, S.ST.

Pembuat Cover dan Infografis/Cover and Infographic Designers

Ahmad Syahid Ibnu Syarif, S.Tr.Stat.

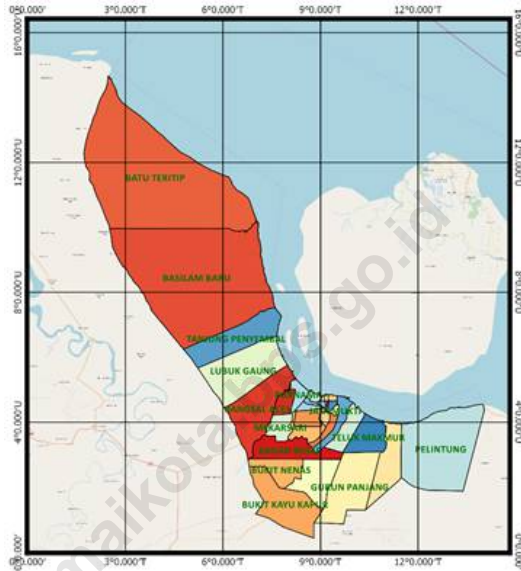
Andriansyah Mujiit Wardoyo Saputra, S.Tr.Stat.

KONTRIBUTOR DATA/DATA CONTRIBUTOR

1. Badan Pusat Statistik Kota Dumai/ *BPS-Statistic of Dumai Municipality*
2. Sekretariat Daerah Kota Dumai/ *Regional Secretariat of Dumai Municipality*
3. Sekretariat DPRD Kota Dumai/ *Secretariat of Dumai Municipality Parliament*
4. Dinas Tenaga Kerja dan Transmigrasi Kota Dumai/ *Man Power and Transmigration Service of Dumai Municipality*
5. Dinas Kesehatan Kota Dumai/ *Health Service of Dumai Municipality*
6. Dinas Pekerjaan Umum dan Penataan Ruang Kota Dumai/ *Public Works Service and Spatial Planning of Dumai Municipality*
7. Dinas Kepemudaan, Olahraga, dan Pariwisata Kota Dumai/ *Youth, Sports and Tourism Service of Dumai Municipality*
8. Dinas Penanaman Modal dan Pelayanan Terpadu Satu Pintu Kota Dumai/ *Invesment Coordinating Board, Dumai Municipality*
9. Dinas Perindustrian, Koperasi, Usaha Kecil dan Menengah Kota Dumai/ *Industries, Cooperatives, Small & Medium Enterprises Service of Dumai Municipality*
10. Dinas Perikanan Kota Dumai/ *Fishery Service of Dumai Municipality*
11. Dinas Ketahanan Pangan dan Pertanian Kota Dumai/ *Food Security and Agriculture Service of Dumai Municipality*
12. Dinas Sosial Kota Dumai/ *Social Affair Service of Dumai Municipality*
13. Dinas Kependudukan dan Pencatatan Sipil Kota Dumai/ *Population and Civil Registration Service of Dumai Municipality*
14. Dinas Pengendalian Penduduk dan Keluarga Berencana Kota Dumai/ *Inhabitant Controlling and Family Planning Office of Dumai Municipality*
15. Badan Pengelolaan Keuangan dan Aset Daerah Pemerintah Kota Dumai/ *Government Regional Financial and Asset Management Agency of Dumai Municipality*
16. Badan Kepegawaian dan Pengembangan Sumber Daya Manusia Kota Dumai/ *Official and Human Resources Development Board of Dumai Municipality*
17. Badan Penanggulangan Bencana Daerah Kota Dumai/ *Disaster Recovery Office of Dumai Municipality*

18. Kepolisian Resort Kota Dumai/ *Resort Police of Dumai Municipality*
19. Satuan Polisi Pamong Praja Kota Dumai/ *Civil Service Police Unit of Dumai Municipality*
20. Pengadilan Negeri Kota Dumai/ *Justice Court of Dumai Municipality*
21. Pengadilan Agama Kota Dumai/ *Religious Court of Dumai Municipality*
22. Rumah Tahanan Negara Kota Dumai/ *Prison of Dumai*
23. Kementerian Pendidikan dan Kebudayaan/ *Ministry of Educations and Culture*
24. Kementerian Agama Kota Dumai/ *Ministry of Religious Affairs of Dumai Municipality*
25. Kantor POS Kota Dumai/ *Post Office of Dumai Municipality*
26. PT PLN Kota Dumai/ *Branch Office of State Electricity Enterprise Dumai*
27. PDAM Kota Dumai/ *PDAM of Dumai Municipality*
28. BULOG Kota Dumai/ *Perum Bulog Shore of Dumai Municipality*
29. Badan Meteorologi, Klimatologi, dan Geofisika/ *Meteorology, Climatology, and Geophysics Agency*
30. Institut Agama Islam Tafaqquh Fiddin Dumai
31. AKPER Sri Bunga Tanjung Dumai
32. STMIK Dumai
33. AMIK Dumai
34. STIA Lancang Kuning Dumai
35. STT Dumai
36. STIE Tuah Negeri Dumai
37. AKBID Hang Jebat Dumai
38. Politeknik Kelautan dan Perikanan Dumai

PETA WILAYAH KOTA DUMAI
MAP OF DUMAI MUNICIPALITY



<https://dumai.kota.go.id>

KEPALA BPS KOTA DUMAI
CHIEF STATISTICIAN OF DUMAI MUNICIPALITY



Drs. Morhan Tambunan, M.Si.



KATA PENGANTAR

Publikasi “Kota Dumai Dalam Angka 2023” ini merupakan publikasi yang diterbitkan secara berkala oleh Badan Pusat Statistik Kota Dumai. Penerbitan publikasi ini merupakan salah satu bagian dari upaya mengembangkan perstatistikan daerah guna menyediakan data yang terpadu.

Tujuan publikasi ini adalah untuk memberikan informasi secara terinci tentang keadaan statistik sektoral yang banyak diperlukan oleh perencana dan pengambil keputusan dalam merumuskan kebijakan pada bidang masing-masing. Dalam usaha memenuhi selera kebutuhan para konsumen yang terus bertambah, secara bertahap Badan Pusat Statistik Kota Dumai berusaha untuk meningkatkan baik mengenai kecepatan waktu penerbitan maupun mutu datanya. Dengan pengertian serta kerjasama yang baik dari Dinas/Instansi, semoga segala harapan di atas dapat segera diwujudkan.

Dengan terbitnya publikasi “Kota Dumai Dalam Angka 2023” ini, kami mengucapkan terimakasih banyak atas segala bantuan yang telah diberikan oleh Kepala Dinas/Instansi beserta stafnya yang ada di Kota Dumai. Semoga kerjasama ini dapat ditingkatkan terus pada tahun-tahun mendatang. Akhirnya, demi kesempurnaan publikasi yang akan datang, kami mengharapkan saran-saran yang bersifat konstruktif dari para pembaca.

Dumai, Februari 2023
Kepala BPS Kota Dumai,

Drs. Morhan Tambunan, M.Si.



PREFACE

“Dumai Municipality in Figures 2023” is an annual publication that is published periodically by BPS- Statistics of Dumai Municipality. Publishing of this publication is an effort to develop statistical areas in order to provide integrated data.

The main purpose of this annual publication is to give detailed information concerning statistical data of various sectors needed by planning researchers and decision makers in formulating the policy to be carried out. To fulfill user’s requirement, we gradually try to improve the publishing schedule faster as well as the data quality. Together with the participation and mutual understanding from various governmental services and institutions, we hope these goals will be achieved.

By publishing the “Dumai Municipality in Figures 2023”, we would like to express our thanks to the heads of all Representative Offices that have given their help in compiling the data for this edition. We hope this support will continue in the coming years. Finally, we still expect construction suggestions for the improvement of the next publication.

Dumai, Februari 2023
Chief of Statistics of Dumai Municipality,

Drs. Morhan Tambunan, M.Si.

DAFTAR ISI / CONTENTS

	Halaman <i>Page</i>
Kata Pengantar/ <i>Preface</i>	xi
Daftar Isi/ <i>Contents</i>	xiii
Daftar Tabel/ <i>List of Tables</i>	xv
Daftar Gambar/ <i>List of Figures</i>	xxxv
Penjelasan Umum/ <i>Explanatory Notes</i>	xxxvii
Daftar Singkatan/ <i>List of Abbreviations</i>	xxxix
Statistik Kunci/ <i>Key Statistics</i>	xli
1. Geografi dan Iklim/ <i>Geography and Climate</i>	1
2. Pemerintahan/ <i>Government</i>	15
3. Penduduk dan Ketenagakerjaan/ <i>Population and Employment</i>	43
4. Sosial dan Kesejahteraan Rakyat/ <i>Social and Welfare</i>	69
5. Pertanian, Peternakan, dan Perikanan/ <i>Agriculture, Livestock, and Fishery</i>	171
6. Energi/ <i>Energy</i>	219
7. Hotel dan Pariwisata/ <i>Hotel and Tourism</i>	227
8. Transportasi dan Komunikasi/ <i>Transportation and Communication</i>	243
9. Perbankan, Koperasi, dan Harga-Harga/ <i>Banking, Cooperative, and Prices</i>	263
10. Perdagangan/ <i>Trade</i>	289
11. Pendapatan Regional/ <i>Regional Income</i>	305
12. Perbandingan Antar Kabupaten/Kota/ <i>Regency/Municipal Comparison</i> <i>Regioanal</i>	329

DAFTAR TABEL/LIST OF TABLES

		Halaman <i>Page</i>
1.	GEOGRAFI DAN IKLIM/GEOGRAPHY AND CLIMATE	1
1.1	KEADAAN GEOGRAFI	7
	<i>GEOGRAPHY CONDITION</i>	<i>7</i>
1.1.1	Luas Daerah dan Jumlah Pulau Menurut Kecamatan di Kota Dumai, 2022	7
	<i>Total Area and Number of Islands by Subdistrict in Dumai Municipality, 2022</i>	<i>7</i>
1.1.2	Tinggi Wilayah dan Jarak ke Ibukota Kabupaten/Kota Menurut Kecamatan di Kota Dumai, 2022	8
	<i>Altitude and Distance to the Capital of Regency/Municipality by Subdistrict in Dumai Municipality, 2022</i>	<i>8</i>
1.1.3	Keadaan Geografis Kota Dumai Tahun 2022	9
	<i>Geographycal Conditions of Dumai Municipality, 2022</i>	<i>9</i>
1.1.4	Sungai - Sungai yang Mengalir Menurut Kecamatan di Kota Dumai, 2022	10
	<i>The Rivers Flow Along Sideby Subdistrict in Dumai Municipality, 2022.</i>	<i>10</i>
1.2	IKLIM	12
	<i>CLIMATE</i>	<i>12</i>
1.2.1	Pengamatan Unsur Iklim di Stasiun Badan Meteorologi, Klimatologi, dan Geofisika Menurut Bulan di Kota Dumai, 2022	12
	<i>Observation of Climate Elements at the Meteorology, Climatology and Geophysics Agency Station by Month in Dumai Municipality, 2022.</i>	<i>12</i>
2.	PEMERINTAHAN/GOVERNMENT	15
2.1	WILAYAH ADMINISTRATIF	23
	<i>ADMINISTRATIVE AREA</i>	<i>23</i>
2.1.1	Jumlah Desa ¹ /Kelurahan Menurut Kecamatan di Kota Dumai, 2018-2022	23
	<i>Number of Villages¹ by Subdistrict in Dumai Municipality, 2018-2022..</i>	<i>23</i>
2.1.2	Nama Kelurahan Menurut Kecamatan dan Jumlah RT (Rukun Tetangga) di setiap Kelurahan di Kota Dumai, 2022	24
	<i>Name of Villages by Subdistrict and Number of RT in each Villages in Dumai</i>	

	<i>Municipality, 2022</i>	24
2.1.3	Nama Pejabat Walikota Dumai, 1999-2022.....	26
	<i>Name of Dumai Municipality Mayor, 1999-2022</i>	26
2.2	DEWAN PERWAKILAN RAKYAT	27
	<i>THE REGIONAL HOUSE OF REPRESENTATIVE</i>.....	27
2.2.1	Jumlah Anggota Dewan Perwakilan Rakyat Daerah Menurut Fraksi dan Jenis Kelamin di Kota Dumai, 2022	27
	<i>The Number of Members of The Regional House of Representatives by Faction and Sex in Dumai Municipality, 2022</i>	27
2.2.2	Jumlah Anggota Dewan Perwakilan Rakyat Daerah Menurut Partai Politik dan Jenis Kelamin di Kota Dumai, 2022.....	28
	<i>Number of Members of The Regional House of Representatives by Political Party and Sex in Dumai Municipality, 2022</i>	28
2.2.3	Banyaknya Anggota DPRD Kota Dumai Menurut Komisi dan Jenis Kelamin, 2022.....	29
	<i>A Number of Legislative Assemblies in Dumai Municipality by Commission and Sex, 2022</i>	29
2.3	SUMBER DAYA MANUSIA.....	30
	<i>HUMAN RESOURCES</i>	30
2.3.1	Jumlah Pegawai Negeri Sipil Menurut Jabatan dan Jenis Kelamin di Kota Dumai, Desember 2021 dan Desember 2022	30
	<i>A Number of Civil Servants by Occupation and Sex in Dumai Municipality, December 2021 and December 2022</i>	30
2.3.2	Jumlah Pegawai Negeri Sipil Menurut Tingkat Pendidikan dan Jenis Kelamin di Kota Dumai, Desember 2021 dan Desember 2022.....	32
	<i>Number of Civil Servants by Educational Level and Sex in Dumai Municipality, Desember 2021 and Desember 2022</i>	32
2.3.3	Jumlah Pegawai Negeri Sipil Menurut Tingkat Kepangkatan dan Jenis Kelamin di Kota Dumai, 2021 dan 2022.....	34
	<i>Number of Civil Servants by Hierarchy and Sex in Dumai Municipality, 2021 and 2022</i>	34
2.3.4	Jumlah Pegawai Negeri Sipil Menurut Dinas/Instansi Pemerintah dan Golongan di Kota Dumai, 2022.....	36
	<i>Number of Civil Servants by Institution/Office and Rank in Dumai Municipality, 2022</i>	36
2.3.5	Jumlah Pegawai Negeri Sipil Menurut Unit Kerja dan Pendidikan Terakhir di Kota Dumai, 2022.....	38

	<i>A Number of Civil Servants by Institution/Office and Education in Dumai Municipality, 2022.....</i>	38
2.4	KEUANGAN DAERAH.....	40
	LOCAL FINANCE.....	40
2.4.1	Realisasi Pendapatan Pemerintah Kota Dumai Menurut Jenis Pendapatan (rupiah), 2022	40
	<i>Actual Revenues of Government of Dumai Municipality by Source of Revenues (rupiahs), 2022</i>	40
2.4.2	Realisasi Belanja Pemerintah Kota Dumai Menurut Jenis Belanja (rupiah), 2022	41
	<i>Actual Expenditures of Government of Dumai Municipality by Source of Expenditures (rupiahs), 2022.....</i>	41
3.	PENDUDUK DAN KETENAGAKERJAAN/POPULATION AND EMPLOYMENT	43
3.1	PENDUDUK.....	55
	POPULATION.....	55
3.1.1	Penduduk, Laju Pertumbuhan Penduduk, Distribusi Persentase Penduduk, Kepadatan Penduduk, Rasio Jenis Kelamin Penduduk Menurut Kecamatan di Kota Dumai, 2022	55
	<i>Population, Population Growth Rate, Percentage Distribution of Population, Population Density, and Population Sex Ratio by Subdistrict in Dumai Municipality, 2022.....</i>	55
3.1.2	Jumlah Penduduk Menurut Kelompok Umur dan Jenis Kelamin di Kota Dumai, 2022.....	58
	<i>Population by Age Group and Sex in Dumai Municipality, 2022.....</i>	58
3.1.3	Jumlah Penduduk Menurut Jenis Kelamin dan Kecamatan di Kota Dumai, 2022	59
	<i>Population by Sex and Subdistrict in Dumai Municipality, 2022.....</i>	59
3.1.4	Jumlah Akte Catatan Sipil yang Dikeluarkan Menurut Jenis di Kota Dumai, 2020-2022	60
	<i>The Number of Official Civil Registration By Type in Dumai Municipality, 2020-2022</i>	60
3.1.5	Jumlah Pelayanan Dokumen Kependudukan di Kota Dumai, 2022..	61
	<i>The Number of Resident Documentary Service in Dumai Municipality, 2022</i>	61
3.2	KETENAGAKERJAAN	62
	EMPLOYMENT	62

3.2.1	Jumlah Penduduk Berumur 15 Tahun Keatas Menurut Jenis Kegiatan Selama Seminggu yang Lalu dan Jenis Kelamin di Kota Dumai, 2022 <i>Population Aged 15 Years and Over by Type of Activity During The Previous Week and Sex in Dumai Municipality, 2022.....</i>	62 62
3.2.2	Jumlah Penduduk Berumur 15 Tahun Ke Atas Menurut Pendidikan Tertinggi yang Ditamatkan dan Jenis Kegiatan Selama Seminggu yang Lalu di Kota Dumai, 2022 <i>Population Aged 15 Years and Over by Educational Attainment and Type of Activity During The Previous Week in Dumai Municipality, 2022.....</i>	63 63
3.2.3	Penduduk Berumur 15 Tahun Ke Atas yang Bekerja Selama Seminggu yang Lalu Menurut Status Pekerjaan Utama dan Jenis Kelamin di Kota Dumai, 2022..... <i>Population Aged 15 Years and Over Who Worked During the Previous Week by Main Employment Status and Sex in Dumai Municipality, 2022.....</i>	65 65
3.2.4	Jumlah Penduduk Berumur 15 Tahun Ke Atas yang Bekerja Selama Seminggu yang Lalu Menurut Lapangan Pekerjaan Utama dan Jenis Kelamin di Kota Dumai, 2022 <i>Population Aged 15 Years and Over Who Worked During the Previous Week by Main Industry and Sex in Dumai Municipality, 2022.....</i>	66 66
3.2.5	Jumlah Pencari Kerja Terdaftar Menurut Tingkat Pendidikan Tertinggi yang Ditamatkan dan Jenis Kelamin di Kota Dumai, 2022 <i>A Number of Registered Job Applicants by Educational Attainment and Sex in Dumai Municipality, 2022.....</i>	67 67
3.2.6	Jumlah Pencari Kerja Terdaftar Menurut Kelompok Umur dan Jenis Kelamin di Kota Dumai, 2022 <i>A Number of Registered Job Applicants by Age Group and Sex in Dumai Municipality, 2022.....</i>	68 68
4.	SOSIAL DAN KESEJAHTERAAN RAKYAT/SOCIAL AND WELFARE	69
4.1	PENDIDIKAN	81
	EDUCATION	81
4.1.1	Jumlah Sekolah, Guru, dan Murid Taman Kanak-Kanak (TK) di Bawah Kementerian Pendidikan dan Kebudayaan Menurut Kecamatan di Kota Dumai, 2021/2022 dan 2022/2023..... <i>Number of Schools, Teachers, and Pupils in Kindergarten Under The Ministry of Education and Culture by Sub District in Dumai Municipality, 2021/2022 and 2022/2023.....</i>	81 81
4.1.2	Jumlah Sekolah, Guru, dan Murid Raudatul Athfal (RA) di Bawah	

	Kementerian Agama Menurut Kecamatan di Kota Dumai, 2021/2022 dan 2022/2023.....	84
	<i>Number of Schools, Teachers, and Pupils in Raudatul Athfal (RA) Under The Ministry of Religious Affairs by Subdistrict in Dumai Municipality, 2021/2022 and 2022/2023.....</i>	84
4.1.3	Jumlah Sekolah, Guru, dan Murid Sekolah Dasar (SD) di Bawah Kementerian Pendidikan, Kebudayaan, Riset, dan Teknologi Menurut Kecamatan di Kota Dumai, 2021/2022 dan 2022/2023	85
	<i>Number of Schools, Teachers, and Pupils in Primary Schools Under The Ministry of Education, Culture, Research, and Technology by Subdistrict in Dumai Municipality, 2021/2022 and 2022/2023.....</i>	85
4.1.4	Jumlah Sekolah, Guru, dan Murid Madrasah Ibtidaiyah (MI) di Bawah Kementerian Agama Menurut Kecamatan di Kota Dumai, 2021/2022 dan 2022/2023.....	88
	<i>Number of Schools, Teachers, and Pupils in Madrasah Ibtidaiyah (MI) Under The Ministry of Religious Affairs by Sub District in Dumai Municipality, 2021/2022 and 2022/2023.....</i>	88
4.1.5	Jumlah Sekolah, Guru, dan Murid Sekolah Menengah Pertama (SMP) di Bawah Kementerian Pendidikan, Kebudayaan, Riset, dan Teknologi Menurut Kecamatan di Kota Dumai, 2021/2022 dan 2022/2023.....	91
	<i>Number of Schools, Teachers, and Pupils in Lower Secondary Schools Under The Ministry of Education, Culture, Research, and Technology by Subdistrict in Dumai Municipality, 2021/2022 and 2022/2023</i>	91
4.1.6	Jumlah Sekolah, Guru, dan Murid Madrasah Tsanawiyah (MTs) di Bawah Kementerian Agama Menurut Kecamatan di Kota Dumai, 2021/2022 dan 2022/2023.....	
	<i>Number of Schools, Teachers, and Students in Madrasah Tsanawiyah (MTs) Under The Ministry of Religious Affairs by Sub District in Dumai Municipality, 2021/2022 and 2022/2023</i>	94
4.1.7	Jumlah Sekolah, Guru, dan Murid Sekolah Menengah Atas (SMA) di Bawah Kementerian Pendidikan, Kebudayaan, Riset, dan Teknologi Menurut Kecamatan di Kota Dumai, 2021/2022 dan 2022/2023.....	97
	<i>Number of Schools, Teachers, and Pupils in Upper Secondary Schools Under The Ministry of Education, Culture, Research, and Technology by Subdistrict in Dumai Municipality, 2021/2022 and 2022/2023</i>	97
4.1.8	Jumlah Sekolah, Guru, dan Murid Sekolah Menengah Kejuruan (SMK) di Bawah Kementerian Pendidikan, Kebudayaan, Riset, dan Teknologi Menurut Kecamatan di Kota Dumai, 2021/2022 dan 2022/2023.....	100
	<i>Number of Schools, Teachers, and Pupils in Vocational High Schools Under</i>	

	<i>The Ministry of Education, Culture, Research, and Technology by Subdistrict in Dumai Municipality, 2021/2022 and 2022/2023</i>	100
4.1.9	Jumlah Sekolah, Guru, dan Murid Madrasah Aliyah (MA) di Bawah Kementerian Agama Menurut Kecamatan di Kota Dumai, 2022 <i>Number of Schools, Teachers, and Students in Madrasah Aliyah (MA) Under The Ministry of Religious Affairs by Sub District in Dumai Municipality, 2022</i>	103
4.1.10	Jumlah Sekolah, Murid, Guru, dan Rasio Murid-Guru Pesantren Menurut Kecamatan di Kota Dumai, 2022 <i>The Number of Schools, Pupils, Teachers, and Pupil-Teacher Ratio of Islamic Boarding School by Subdistrict in Dumai Municipality, 2022</i>	106
4.1.11	Jumlah Desa ¹ /Kelurahan yang Memiliki Fasilitas Sekolah Menurut Kecamatan dan Tingkat Pendidikan di Kota Dumai, 2019–2021 <i>Number of Villages¹ Having Educational Facilities by Sub District and Educational Level in Dumai Municipality, 2019–2021</i>	107
4.1.12	Banyaknya Mahasiswa pada Perguruan Tinggi Negeri/Swasta di Kota Dumai Menurut Jenis Kelamin, 2020-2022 <i>The Number of Students at Government/Private College in Dumai Municipality by Sex, 2020-2022</i>	110
4.1.13	Banyaknya Lulusan pada Perguruan Tinggi Negeri/Swasta di Kota Dumai Menurut Jenis Kelamin, 2020-2022..... <i>The Number of Graduate at Government/Private College in Dumai Municipality by Sex, 2020-2022</i>	111
4.1.14	Banyaknya Dosen pada Perguruan Tinggi Negeri/Swasta di Kota Dumai Menurut Jenis Kelamin, 2022 <i>The Number of Lecturers at Government/Private College in Dumai Municipality by Sex, 2022</i>	112
4.1.15	Banyaknya Dosen pada Perguruan Tinggi Negeri/Swasta di Kota Dumai Menurut Status Dosen, 2022 <i>The Number of Lecturers at Public/Private College in Dumai Municipality by Lectures Status, 2022</i>	113
4.1.16	Persentase Penduduk Usia 7-24 Tahun Menurut Jenis Kelamin dan Partisipasi Sekolah di Kota Dumai, 2022 <i>Percentage of Population Aged 7-24 Years by Sex and School Participation in Dumai Municipality, 2022</i>	114
4.1.17	Angka Partisipasi Murni (APM) dan Angka Partisipasi Kasar (APK) Menurut Jenjang Pendidikan di Kota Dumai, 2022..... <i>Net Participation Rates and Gross Enrollment Ratio by Educational Level in</i>	115

	<i>Dumai Municipality, 2022</i>	115
4.1.18	Persentase Penduduk Berumur 15 Tahun ke Atas yang Melek Huruf Menurut Kelompok Umur di Kota Dumai, 2021 dan 2022	116
	<i>Percentage of Literate People Aged 15 Years and Over by Age Group in Dumai Municipality, 2021 and 2022</i>	116
4.2	KESEHATAN	117
	HEALTH	117
4.2.1	Jumlah Desa ¹ /Kelurahan Yang Memiliki Sarana Kesehatan Menurut Kecamatan di Kota Dumai , 2019–2021	117
	<i>Number of Villages¹ Having Health Facilities by Sub District in Dumai Municipality, 2019–2021</i>	117
4.2.2	Jumlah Tenaga Kesehatan Menurut Kecamatan di Kota Dumai, 2022	120
	<i>The Number of Health Workers by Subdistrict in Dumai Municipality, 2022</i>	120
4.2.3	Jumlah Rumah Sakit Umum, Rumah Sakit Khusus, Puskesmas, Klinik Pratama, dan Posyandu Menurut Kecamatan di Kota Dumai, 2021-2022	122
	<i>Number of General Hospital, Specialized Hospital, Public Health Center, Primary Clinic, and Integrated Health Post by Sub District in Dumai Municipality, 2021/2022</i>	122
4.2.4	Jumlah Dokter Spesialis, Dokter Umum, dan Dokter Gigi Menurut Sarana Pelayanan Kesehatan di Kota Dumai, 2022	125
	<i>The Number of Medical Specialists, General Practicioners, and Dentists by Type of Health Facility in Dumai Municipality, 2022</i>	125
4.2.5	Jumlah 10 Kasus Penyakit Terbanyak di Kota Dumai, 2022	126
	<i>The Top Ten Diseases in Terms of Quantities in Dumai Municipality, 2022</i>	126
4.2.6	Persentase Balita Yang Pernah Mendapat Imunisasi Menurut Jenis Imunisasi di Kota Dumai, 2021-2022	127
	<i>Percentage of Children Under Five Years Who Had an Immunization by Type of Immunization in Dumai Municipality, 2021-2022</i>	127
4.2.7	Jumlah Bayi Lahir, Bayi Berat Badan Lahir Rendah (BBLR), BBLR Dirujuk, dan Bergizi Buruk di Kota Dumai, 2018-2022	128
	<i>The Number of Births, Babies with Low Birth Weights (LBW), Treated LBW, and Malnutrition Cases in Dumai Municipality, 2018-2022</i>	128
4.2.8	Jumlah Ibu Hamil, Melakukan Kunjungan K1, Melakukan Kunjungan K4, Kurang Energi Kronis (KEK), dan Mendapat Tablet Zat Besi (Fe) di Kota Dumai, 2018-2022	129
	<i>The Number of Pregnant Women, Those with One Visit and four Visits</i>	

	of Antenatal Care, Chronic Energy Deficiency (CED), and Receiving Iron Supplement in Dumai Municipality, 2018-2022.....	129
4.2.9	Jumlah Remaja Usia 15-24 Tahun yang Mendapat Penyuluhan HIV/AIDS Menurut Kecamatan di Kota Dumai, 2022..... <i>The Number of Young People Aged 15 - 24 Who Had Counselling on HIV/AIDS by Subdistrict in Dumai Municipality, 2022.....</i>	130
4.2.10	Jumlah Kasus HIV/AIDS, IMS, DBD, Diare, TB, dan Malaria Menurut Kecamatan di Kota Dumai, 2022..... <i>The Number of Cases of HIV/AIDS, Sexually Transmitted Infection, Dengue Fever, Diarrhea, Tuberculosis (TB) and Malaria by Subdistrict in Dumai Municipality, 2022.....</i>	131
4.2.11	Jumlah Dokter, Perawat, dan Bidan yang Membuka Praktek Pelayanan Kesehatan Menurut Kecamatan di Kota Dumai, 2022..... <i>The Number of Doctors, Nurses, and Midwives who Open Their Practice by Subdistrict, 2022.....</i>	132
4.2.12	Banyaknya Penderita, Kematian, dan Angka Kematian dari Penyakit Kolera dan Demam Berdarah per Kecamatan di Kota Dumai, 2022... <i>The Number of Sufferers, Deaths and Death Rate of Colera and Dengue Fever by District, 2022.....</i>	133
4.2.13	Jumlah Fasilitas Pelayanan Keluarga Berencana (KB) Menurut Kecamatan di Kota Dumai, 2022..... <i>The Number of Family Planning Service Facilities by Subdistrict in Dumai Municipality, 2022.....</i>	134
4.2.14	Akseptor KB Aktif Menurut Penggunaan Alat Kontrasepsi Menurut Kecamatan di Kota Dumai Tahun, 2022..... <i>The Number of Active Acceptors by Family Planning Contraceptive Method and Subdistrict, 2022.....</i>	136
4.2.15	Akseptor KB Baru Menurut Penggunaan Alat Kontrasepsi Menurut Kecamatan di Kota Dumai Tahun, 2022..... <i>The Number of New Acceptors by Family Planning Contraceptive Method and Subdistrict, 2022.....</i>	137
4.2.16	Proporsi UNMET NEED Pasanagan Usia Subur (PUS) Menurut Kecamatan di Kota Dumai Tahun, 2022..... <i>The Proportion of UNMET NEED of Childbearing Ages Couple by Subdistrict in Dumai Municipality, 2022.....</i>	138
4.3	AGAMA	139
	RELIGION	139
4.3.1	Jumlah Tempat Peribadatan Menurut Kecamatan di Kota Dumai,	

	2022	139
	<i>The Number of Shrines by Subdistrict in Dumai Municipality, 2022.....</i>	139
4.3.2	Jumlah Jemaah Haji Kota Dumai yang Menunaikan Ibadah Haji Menurut Jenis Kelamin, 2022.....	140
	<i>The Number of Hajj Pilgrims in Dumai Municipality by Sex and Subdistrict, 2022</i>	140
4.3.3	Jumlah Jemaah Haji Kota Dumai yang Menunaikan Ibadah Haji Menurut Kelompok Umur, 2022	141
	<i>The Number of Hajj Pilgrims in Dumai Municipality by Aged Group and Subdistrict, 2022.....</i>	141
4.3.4	Jumlah Jemaah Haji Kota Dumai yang Menunaikan Ibadah Haji Menurut Tingkat Pendidikan Tahun 2022	142
	<i>The Number of Hajj Pilgrims in Dumai Municipality by Educational Level and Subdistrict, 2022</i>	142
4.3.5	Jumlah Jemaah Haji Kota Dumai yang Menunaikan Ibadah Haji Kembali dengan Selamat dan Meninggal Dunia Tahun 2022.....	143
	<i>The Number of Hajj Pilgrims of Dumai Municipality That Returned Savelly and Passed Away, 2022.....</i>	143
4.4	KRIMINALITAS	144
	CRIME.....	144
4.4.1	Banyaknya Perkara Perdata Yang Ditangani Pengadilan Negeri Dumai Setiap Bulannya, 2022	144
	<i>The Number of Civil Cases in Dumai Court of Justice by Month, 2022 ..</i>	144
4.4.2	Banyaknya Perkara Pidana Yang Ditangani Pengadilan Negeri Dumai Setiap Bulannya, 2022.....	145
	<i>The Number of Criminal Cases in Dumai Court of Justice by Month, 2022</i>	145
4.4.3	Banyaknya Pernikahan, Cerai Thalaq dan Cerai Gugat Setiap Bulannya, 2022	146
	<i>The Number of Marriages, Divorces and Seperates by Month, 2022</i>	146
4.4.4	Banyaknya Perkara Yang Ditangani Pengadilan Agama Dumai Setiap Bulannya, 2022	147
	<i>The Number of Cases in Dumai Religion of Justice by Month, 2022</i>	147
4.4.5	Banyaknya Narapidana Menurut Lamanya Hukuman dan Jenis Kelamin, 2022	148
	<i>The Number of Inmates by Type of Crime and Sex, 2022.....</i>	148
4.4.6	Banyaknya Kecelakaan Lalu Lintas, Korban, dan Kerugian Material di Kota Dumai Setiap Bulannya, 2022	149

	<i>The Number of Traffic Accidents, Victims, and Material Loss by Month, 2022</i>	149
4.4.9	Banyaknya Kecelakaan Lalu Lintas yang Diselesaikan Polres Dumai, 2012-2022	150
	<i>The Number of Traffic Accidents Settled in Dumai Resort Police, 2012-2022</i>	150
4.4.8	Banyaknya Pelanggaran Lalu Lintas yang Diselesaikan Polres Dumai, 2012-2022.....	151
	<i>The Number of Traffic Violations Settled in Dumai Resort Police, 2012-2022</i>	151
4.4.7	Banyaknya Kriminalitas yang Diselesaikan Polres Dumai, 2012-2022	152
	<i>The Number of Crimes Settled in Dumai Resort Police, 2012-2022</i>	152
4.4.10	Banyaknya Tindak Pidana Menurut Kepolisian Sektor di Kota Dumai, 2018-2022.....	153
	<i>The Number of Criminal Acts Handled by Subdistrict Police Office in Dumai Municipality, 2018-2022</i>	153
4.5	KEMISKINAN	154
	POVERTY	154
4.5.1	Garis Kemiskinan, Jumlah, dan Persentase Penduduk Miskin di Kota Dumai, 2015-2022	154
	<i>Poverty Line, Number, and Percentage of Poor People in Dumai Municipality, 2015-2022</i>	154
4.5.2	Indeks Kedalaman Kemiskinan dan Indeks Keparahan Kemiskinan di Kota Dumai, 2015-2022	155
	<i>Poverty Gap Index and Poverty Severity Index in Dumai Municipality, 2015-2022</i>	155
4.5.3	Rekap Data Terpadu Kesejahteraan Sosial (DTKS) Kota Dumai, 2022	156
	<i>Recapitulation of Integrated Social Welfare Data in Dumai Municipality, 2022</i>	156
4.6	SOSIAL LAINNYA	158
	OTHER SOCIAL AFFAIRS	158
4.6.1	Jumlah Desa ¹ /Kelurahan yang Mengalami Bencana Alam ² Menurut Kecamatan di Kota Dumai , 2020-2022.....	158
	<i>Number of Villages¹ at Had Natural Disaster² by Sub District in Dumai Municipality, 2020-2022</i>	158
4.6.2	Banyaknya Kejadian Kebakaran dan Korban Jiwa Menurut Lokasi Kebakaran di Kota Dumai, 2022	160

	<i>The Number of Fires and Victims by Location of Fire in Dumai Municipality, 2022</i>	160
4.6.3	Banyaknya Kejadian Kebakaran Hutan dan Lahan Menurut Bulan di Kota Dumai, 2018-2022	161
	<i>The Number of Forest and Land Fires by Month in Dumai Municipality, 2018-2022</i>	161
4.6.4	Jumlah Kejadian Kebakaran dan Non Darurat Kebakaran di Kota Dumai Menurut Bulan, 2022	162
	<i>The Number of Fire and Non-Fire Emergency in Dumai Municipality by Month, 2022</i>	162
4.6.5	Banyaknya Kejadian Kebakaran Hutan dan Lahan Menurut Bulan di Kota Dumai, 2019-2022	163
	<i>The Number of Forest and Land Fires by Month in Dumai Municipality, 2019-2022</i>	163
4.6.6	Jumlah Panti Sosial Menurut Kecamatan di Kota Dumai, 2022.....	165
	<i>The Number of Orphanages by Subdistrict in Dumai Municipality, 2022</i>	165
4.6.7	Jumlah Kegiatan Penertiban Umum Satuan Polisi Pamong Praja Kota Dumai, 2022.....	166
	<i>The Number of Public Ordering Activities by Civil Service Police Unit in Dumai Municipality, 2022</i>	166
4.6.8	Banyaknya Pemenuhan Komitmen terhadap Persetujuan Lingkungan melalui Online Single Submission (OSS) di Kota Dumai, 2020-2022	169
	<i>The Number of Fulfilment of Commitments to Environmental Aprovement through Online Single Submission (OSS) in Dumai Municipality, 2020-2022</i>	169
5.	PERTANIAN, PETERNAKAN, DAN PERIKANAN/AGRICULTURE, LIVESTOCK, AND FISHERY	171
5.	PERTANIAN/AGRICULTURE	171
5.1	HORTIKULTURA	179
	HORTICULTURE	179
5.1.1	Luas Panen Tanaman Sayuran Menurut Kecamatan dan Jenis Tanaman di Kota Dumai, 2021-2022	179
	<i>Harvested Area of Vegetables by Sub District and Kind of Plant in Dumai Municipality, 2021-2022</i>	179
5.1.2	Produksi Tanaman Sayuran Menurut Kecamatan dan Jenis Tanaman di Kota Dumai, 2021-2022	182

	<i>Production of Vegetables by Sub District and Kind of Plant in Dumai Municipality, 2021-2022</i>	182
5.1.3	Luas Panen Tanaman Sayuran dan Buah-Buahan Semusim Menurut Jenis Tanaman di Kota Dumai, 2019-2022..... <i>Harvested Area of Seasonal Vegetables and Fruits by Kind of Plant in Dumai Municipality, 2019-2022</i>	185 185
5.1.4	Produksi Tanaman Sayuran dan Buah–Buahan Semusim Menurut Jenis Tanaman di Kota Dumai, 2019-2022..... <i>Production of Seasonal Vegetables and Fruits by Kind of Plant in Dumai Municipality, 2019-2022</i>	186 186
5.1.5	Luas Panen Tanaman Biofarmaka Menurut Kecamatan dan Jenis Tanaman di Kota Dumai, 2021-2022..... <i>Harvested Area of Medicinal Plants by Subdistrict and Kind of Plant in Dumai Municipality, 2021-2022</i>	187 187
5.1.6	Produksi Tanaman Biofarmaka Menurut Kecamatan dan Jenis Tanaman di Kota Dumai, 2021-2022	191
	<i>Production of Medicinal Plants by Subdistrict and Kind of Plant in Dumai Municipality, 2021-2022</i>	191
5.1.7	Luas Panen Tanaman Biofarmaka Menurut Jenis Tanaman di Kota Dumai, 2020-2022..... <i>Harvested Area of Medicinal Plants by Kind of Plant in Dumai Municipality, 2020-2022</i>	195 195
5.1.8	Produksi Tanaman Biofarmaka Menurut Jenis Tanaman di Kota Dumai, 2020-2022..... <i>Production of Medicinal Plants by Kind of Plant in Dumai Municipality, 2020-2022</i>	196 196
5.1.9	Produksi Buah-Buahan Menurut Kecamatan dan Jenis Tanaman di Kota Dumai, 2021-2022	197
	<i>Production of Fruits by Subdistrict and Kind of Plant in Dumai Municipality, 2021-2022</i>	197
5.1.10	Produksi Buah–Buahan dan Sayuran Tahunan Menurut Jenis Tanaman di Kota Dumai, 2019-2022	203
	<i>Production of Annual Fruits and Vegetables by Kind of Plant, in Dumai Municipality, 2019-2022</i>	203
5.2	PERKEBUNAN	204
	ESTATE CROPS	204
5.2.1	Luas Tanaman Perkebunan Menurut Kecamatan dan Jenis Tanaman di	

	Kota Dumai, 2021-2022 (ha)	204
	<i>Planted Area of Estate Crops by Sub District and Type of Crops in Dumai Municipality, 2021-2022(ha)</i>	204
5.2.2	Produksi Tanaman Perkebunan Menurut Kecamatan dan Jenis Tanaman di Kota Dumai, 2021-2022(ton).....	206
	<i>Production of Estate Crops by Sub District and Type of Crops in Dumai Municipality, 2021-2022(ton).....</i>	206
5.3	PETERNAKAN	208
	LIVESTOCK.....	208
5.3.1	Populasi Ternak Besar dan Kecil Menurut Kecamatan dan Jenis Ternak di Kota Dumai, 2022.....	208
	<i>Livestock Population by Subdistrict and Kind of Livestock in Dumai Municipality, 2022.....</i>	208
5.3.2	Jumlah Ternak Besar dan Kecil yang Dipotong Menurut Kecamatan dan Jenis Ternak di Kota Dumai, 2022.....	209
	<i>Livestock Slaughtered by Sub District and Kind of Livestock in Dumai Municipality, 2022.....</i>	209
5.3.3	Populasi Unggas Menurut Kecamatan dan Jenis Unggas di Kota Dumai, 2022	210
	<i>Poultry Population by Subdistrict and Kind of Poultry in Dumai Municipality, 2022</i>	210
5.3.4	Produksi Daging dan Telur Unggas Menurut Kecamatan dan Jenis Unggas di Kota Dumai, 2022	211
	<i>Production of Meat and Egg of Poultry by Subdistrict and Kind of Poultry in Dumai Municipality, 2022.....</i>	211
5.4	PERIKANAN	212
	FISHERY.....	212
5.4.1	Produksi dan Nilai Perikanan Kolam Menurut Jenis Ikan, 2022.....	212
	<i>Production and Value of Fresh Water Fisheries by Species, 2022</i>	212
5.4.2	Produksi dan Nilai Perikanan Laut Menurut Jenis Ikan, 2022.....	213
	<i>Production and Value of Marine Fisheries by Species, 2022.....</i>	213
5.4.3	Jumlah Perahu/Kapal Menurut Kecamatan dan Jenis Kapal di Kota Dumai, 2022.....	214
	<i>Number of Fishing Boats by Subdistrict and Type of Boat in Dumai Municipality, 2022.....</i>	214
5.4.4	Jumlah Rumah Tangga Perikanan Tangkap Laut Menurut Kecamatan di Kota Dumai, 2021-2022	215
	<i>The Number of Marine Fishery Household by Subdistrict and Subsector in</i>	

	<i>Dumai Municipality, 2021-2022</i>	215
5.4.5	Produksi Perikanan Tangkap Laut Menurut Kecamatan di Kota Dumai (ton), 2021-2022	216
	<i>Marine Fishery Production by Subdistrict in Dumai Municipality (ton), 2021-2022</i>	216
5.4.6	Jumlah Rumah Tangga Perikanan Budidaya Menurut Kecamatan dan Jenis Budidaya di Kota Dumai, 2022.....	217
	<i>The Number of Aquaculture Household by Subdistrict and Subsector in Dumai Municipality, 2022</i>	217
5.4.7	Produksi Perikanan Budidaya Menurut Kecamatan dan Jenis Budidaya di Kota Dumai (ton), 2022	218
	<i>Aquaculture Production by Subdistrict and Subsector in Dumai Municipality (ton), 2022</i>	218
6.	ENERGI/ENERGY	219
6.1	ENERGI	223
	ENERGY	223
6.1.1	Daya Terpasang, Produksi, dan Distribusi Listrik PT. PLN (Persero) pada Cabang/Ranting PLN di Kota Dumai, 2018-2022	223
	<i>Installed Capacity, Production, and Distribution of Electricity of State Electrical Company at Branch Level in Dumai Municipality, 2018-2022</i>	223
6.1.2	Banyaknya Penggunaan dan Distribusi Tenaga Listrik Menurut Jenis Pelanggan di Kota Dumai, 2022	224
	<i>The Utilization and Distribution of Electricity by Kind of Customer, 2022</i>	224
6.2	AIR MINUM	225
	WATER SUPPLY	225
6.2.1	Jumlah Pelanggan dan Air yang Disalurkan Menurut Jenis Pelanggan di Kota Dumai, 2022.....	225
	<i>Number of Customer and Distributed Clean Water by Kind of Customers in Dumai Municipality, 2022</i>	225
7.	HOTEL DAN PARIWISATA/HOTEL AND TOURISM	227
7.	HOTEL DAN PARIWISATA/HOTEL AND TOURISM	227
7.1	HOTEL	233
	HOTEL	233
7.1.1	Jumlah Hotel dan Akomodasi Lainnya Menurut Klasifikasi di Kota Dumai, 2018-2022.....	233
	<i>The Number of Hotel and Other Accomodations by Classification in Dumai</i>	

	<i>Municipality, 2018-2022</i>	233
7.1.2	Banyaknya Kamar dan Tempat Tidur Hotel Menurut Statusnya di Kota Dumai, 2022.....	234
	<i>The Number of Rooms and Beds of Hotel by Status and Subdistrict in Dumai Municipality, 2022</i>	234
7.2	PARIWISATA	235
	TOURISM	235
7.2.1	Banyaknya Kedatangan dan Keberangkatan Warga Negara Asing Melalui Kantor Imigrasi Dumai Setiap Bulannya, 2021-2022.....	235
	<i>The Number of Foreign Visitors in Dumai via Immigration Office of Dumai Each Month, 2021-2022</i>	235
7.2.2	Jumlah Kedatangan Warga Asing per Asal Regional di Kota Dumai, 2022	236
	<i>The Number of Foreign Arrivals per Regional Origin in Dumai Municipality, 2022</i>	236
7.2.3	Tempat-tempat Pariwisata Menurut Kecamatan Di Kota Dumai, 2022	240
	<i>Tourism Places by Subdistrict in Dumai Municipality, 2022</i>	240
8.	TRANSPORTASI DAN KOMUNIKASI/TRANSPORTATION AND COMMUNICATION	243
8.	TRANSPORTASI DAN KOMUNIKASI/TRANSPORTATION AND COMMUNICATION	243
8.1	TRANSPORTASI	251
	TRANSPORTATION	251
8.1.1	Panjang Jalan ¹ Menurut Tingkat Kewenangan Pemerintahan di Kota Dumai (km), 2020-2022	251
	<i>Length of Roads¹ by Level of Government Authority in Dumai Municipality (km), 2020-2022</i>	251
8.1.2	Panjang Jalan Menurut Jenis Permukaan Jalan di Kota Dumai (km), 2020-2022	252
	<i>Length of Roads by Type of Road Surface in Dumai Municipality (km), 2020-2022</i>	252
8.1.3	Panjang Jalan Menurut Kondisi Jalan di Kota Dumai (km), 2020-2022	253
	<i>Length of Roads by Condition of Roads in Dumai Municipality (km), 2020-2022</i>	253
8.1.4	Banyaknya Kendaraan Bermotor Yang Terdaftar Menurut Jenisnya di Kota Dumai, 2018-2022	254
	<i>The Number of Registered Motor Vehicles by Type of Vehicle in Dumai</i>	

	<i>Municipality, 2018-2022</i>	254
8.1.5	Banyaknya Surat Izin Mengemudi Yang Dikeluarkan oleh Polres Dumai Menurut Jenisnya, 2018-2022..... <i>The Number of Driver Licenses by Type of License in Dumai Municipality, 2018-2022</i>	255
8.1.6	Banyaknya Barang dan Penumpang Luar Negeri Melalui Pelabuhan Dumai Tahun 2022	256
	<i>Number of Loaded/Unloaded Cargo and The Arrival/Departure Passengers of Over Seas via Dumai Port, 2022</i>	256
8.1.7	Jumlah Pesawat dan Penumpang Yang Datang dan Berangkat Melalui Bandar Udara Pinang Kampai Tahun 2022	257
	<i>Number of Aircraft Traffics and Passengers Arrival and Departure Via Pinang Kampai Airport of Dumai, 2022</i>	257
8.1.8	Jumlah Barang dan Bagasi Yang Dibongkar dan Dimuat Melalui Bandar Udara Pinang Kampai (Kg) Tahun 2022	258
	<i>Number of Cargo and Bagages Loaded and Unloaded Via Pinang Kampai Air Port (Kg), 2022</i>	258
8.2	KOMUNIKASI	259
	COMMUNICATION	259
8.2.1	Jumlah Kantor Pos Pembantu Menurut Kecamatan di Kota Dumai, 2018-2022	259
	<i>The Number of Sub Post Office by Subdistrict in Dumai Municipality, 2018-2022</i>	259
8.2.2	Lalu Lintas Surat yang Diterima dan Dikirimkan Melalui Kantor Pos Dumai Setiap Bulannya, 2022	260
	<i>The Number of Mails Received and Sent by Dumai Post Office Monthly, 2022</i>	260
8.2.3	Jumlah Pengiriman dari dan keluar Negeri (EMS) yang Diterima dan Dikirim Melalui Kantor Pos Dumai, 2022.....	261
	<i>The Number of Express Mail Service (EMS) Received and Sent by Dumai Post Office, 2022</i>	261
8.	PERBANKAN, KOPERASI, DAN HARGA-HARGA/BANKING, COOPERATIVE, AND PRICES	263
10.	HARGA-HARGA/PRICES	263
9.1	PERBANKAN	269
	BANKING	269
9.1.1	Jumlah Kantor Bank Menurut Tingkatan dan Kelompok Bank di Kota	

	Dumai, 2022.....	269
	<i>Number of Bank Offices by Level and Group in Dumai Municipality, 2022</i>	269
9.1.2	Jumlah Dana dari Masyarakat Menurut Kelompok Bank dan Jenis Simpanannya pada Bank, Kota Dumai, 2020-2022 (Juta Rupiah)	270
	<i>Number of Public Funds by Group of Bank and Kind of Saving on Banks, Dumai Municipality, 2020-2022 (Million Rupiahs)</i>	270
9.2	KOPERASI	271
	COOPERATIVE.....	271
9.2.1	Jumlah Koperasi Aktif Menurut Kecamatan di Kota Dumai, 2018-2022	271
	<i>The Number of Active Cooperatives by Subdistrict in Dumai Municipality, 2018-2022</i>	271
9.2.2	Jumlah Koperasi Menurut Jenis Koperasi dan Kecamatan di Kota Dumai, 2022	272
	<i>The Number of Cooperatives by Type of Cooperative and Subdistrict in Dumai Municipality, 2022</i>	272
9.2.3	Rekapitulasi Koperasi Kota Dumai Menurut Kecamatan, 2022	274
	<i>Recapitulation of Cooperatives by Subdistrict in Dumai Municipality, 2022.....</i>	274
9.2.4	Jumlah Koperasi Menurut Kelompok Usaha yang Dikelola di Kota Dumai, 2022	276
	<i>The Number of Cooperatives by Managed Business Group in Dumai Municipality, 2022.....</i>	276
9.3	HARGA-HARGA.....	277
	PRICES.....	277
9.3.1	Tingkat Inflasi Bulanan Kota Dumai, 2018-2022	277
	<i>Inflation Rate by Monthly of Dumai Municipality, 2018-2022</i>	277
9.3.2	Tingkat Inflasi di Kota Dumai menurut Kelompok Pengeluaran (Tahun Dasar 2018=100), 2022 (%).....	278
	<i>Inflation Rate in Dumai by Expenditure Group (Base Year 2018=100), 2022 (%).....</i>	278
9.3.3	Perkembangan Indeks Harga Konsumen di Kota Dumai Menurut Kelompok Pengeluaran (Tahun Dasar 2018=100), 2022 (%).....	281
	<i>Consumer Price Indexes in Dumai by Expenditure Group (Base Year 2018=100), 2022 (%)</i>	281
9.3.4	Harga Rata-Rata Beberapa Komoditas Bahan Pokok di Pasar Kota Dumai menurut Jenis Barang, 2022	284
	<i>Average Retail Price of Essential Commodities in Dumai Municipality by</i>	

	<i>Kind of Goods, 2022</i>	284
9.3.5	Perkembangan Harga Eceran Beberapa Komoditas Bahan Bangunan di Kota Dumai menurut Jenis Barang, 2022..... <i>Trend of Retail Price of Construction Material in Dumai Municipality by kind of Goods, 2022</i>	287 287
9.	PERDAGANGAN/TRADE	289
8.	PERDAGANGAN/TRADE	289
10.1	PERDAGANGAN	295
	TRADE	295
10.1.1	Berat dan Nilai Ekspor Melalui Kota Dumai Menurut Komoditi 2022 <i>Weight and Value of Export Through Dumai Municipality by Commodities, 2022</i>	295 295
10.1.2	Berat dan Nilai Impor Melalui Kota Dumai Menurut Komoditi 2022. <i>Weight and Value of Import Through Dumai Municipality by Commodities, 2022</i>	296 296
10.1.3	Ekspor dan Impor Melalui Kota Dumai Per Bulan Tahun 2022..... <i>Export and Import Through Dumai Municipality by Month, 2022</i>	298 298
10.1.4	Ekspor dan Impor Melalui Kota Dumai Menurut Negara Tujuan dan Asal Tahun 2022..... <i>Export and Import Through Dumai Municipality By Destination and Origin Country, 2022</i>	299 299
10.1.5	Realisasi Investasi dan Penyerapan Tenaga Kerja Perusahaan Penanaman Modal Asing (PMA) dan Penanaman Modal Dalam Negeri (PMDN)di Kota Dumai, 2018-2022	302
	<i>Actual Investment and Employment Absorbition of Foreign Investment Corporation and Domestic Investment Corporation in Dumai Municipality, 2018-2022</i>	302
10.1.6	Penerimaan dan Penyaluran Beras Melalui Perum Bulog Subdivre Dumai Dirinci per Bulan (kg), 2022	304
	<i>Receipt and Distribution of Dumai of Rice of in Logistic Shore of Dumai Monthly (kg), 2022</i>	304
11.	PENDAPATAN REGIONAL/REGIONAL INCOME	305
11.1	PRODUK DOMESTIK REGIONAL BRUTO MENURUT LAPANGAN USAHA	311
	GROSS REGIONAL DOMESTIC PRODUCT BY INDUSTRY	311
11.1.1	Produk Domestik Regional Bruto Atas Dasar Harga Berlaku Menurut Lapangan Usaha di Kota Dumai (miliar rupiah), 2018-2022	311

	<i>Gross Regional Domestic Product at Current Market Prices by Industry in Dumai Municipality (billion rupiahs), 2018-2022</i>	311
11.1.2	Produk Domestik Regional Bruto Atas Dasar Harga Konstan 2010 Menurut Lapangan Usaha di Kota Dumai (miliar rupiah), 2018-2022 <i>Gross Regional Domestic Product at 2010 Constant Market Prices by Industry in Dumai Municipality (billion rupiahs), 2018-2022</i>	313
11.1.3	Distribusi Persentase Produk Domestik Regional Bruto Atas Dasar Harga Berlaku Menurut Lapangan Usaha di Kota Dumai (persen), 2018-2022 <i>Percentage Distribution of Gross Regional Domestic Product at Current Market Prices by Industry in Kota Dumai (percent), 2018-2022</i>	315
11.1.4	Laju Pertumbuhan Produk Domestik Regional Bruto Atas Dasar Harga Konstan 2010 Menurut Lapangan Usaha di Kota Dumai (persen), 2018-2022 <i>Growth Rate of Gross Regional Domestic Product at 2010 Constant Market Prices by Industry in Dumai Municipality (percent), 2018-2022</i>	317
11.1.5	Indeks Harga Implisit Produk Domestik Regional Bruto Menurut Lapangan Usaha di Kota Dumai (2010=100), 2018-2022 <i>Implicit Price Index of Gross Regional Domestic Product by Industry in Dumai Municipality (2010=100), 2018-2022</i>	319
11.1.6	Laju Implisit Produk Domestik Regional Bruto Menurut Lapangan Usaha di Kota Dumai (persen), 2018-2022 <i>Implicit Growth Rate of Gross Regional Domestic Product by Industry in Dumai Municipality (percent), 2018-2022</i>	321
11.2	PRODUK DOMESTIK REGIONAL BRUTO MENURUT PENGELUARAN	323
	GROSS REGIONAL DOMESTIC PRODUCT BY EXPENDITURE	323
11.2.1	Produk Domestik Regional Bruto Atas Dasar Harga Berlaku Menurut Pengeluaran di Kota Dumai (miliar rupiah), 2017-2022 <i>Gross Regional Domestic Product at Current Prices by Expenditure in Dumai Municipality (billion rupiahs), 2017-2022</i>	323
11.2.2	Produk Domestik Regional Bruto Atas Dasar Harga Konstan Menurut Pengeluaran di Kota Dumai (miliar rupiah), 2017-2022 <i>Gross Regional Domestic Product at Constant Prices by Expenditure in Dumai Municipality (billion rupiahs), 2017-2022</i>	324
11.2.3	Distribusi Produk Domestik Regional Bruto Atas Dasar Harga Berlaku Menurut Pengeluaran di Kota Dumai (persen), 2017-2022 <i>Percentage Distribution of Gross Regional Domestic Product at Current</i>	325

	<i>Prices by Expenditure in Dumai Municipality (persen), 2017-2022.....</i>	325
11.2.4	Laju Pertumbuhan Produk Domestik Regional Bruto Atas Dasar Harga Konstan Menurut Pengeluaran di Kota Dumai (persen), 2017-2022 . <i>Growth Rate of Gross Regional Domestic Product at Constant Prices by Expenditure in Dumai Municipality (percent), 2017-2022</i>	326
11.2.5	Laju Indeks Harga Implisit Produk Domestik Regional Bruto Menurut Pengeluaran di Kota Dumai (persen), 2017-2022	327
	<i>Growth Rate of Implicit Price Index of Gross Regional Domestic Product by Expenditure in Dumai Municipality (percent), 2017-2022.....</i>	327
12.	PERBANDINGAN ANTAR KABUPATEN/KOTA/REGENCY/MUNICIPAL COMPARISON	329
12.1	PERBANDINGAN ANTAR KABUPATEN/KOTA.....	335
	REGENCY/MUNICIPAL COMPARISON.....	335
12.1.1	Jumlah Penduduk Menurut Kabupaten/Kota di Provinsi Riau (jiwa), 2018-2022	335
	<i>Population by Regency/Municipality in Riau Province (people), 2018-2022</i>	335
12.1.2	Laju Pertumbuhan Produk Domestik Regional Bruto Atas Dasar Harga Konstan 2010 Menurut Kabupaten/Kota di Provinsi Riau (persen), 2018-2022	336
	<i>Rate of Growth of Regional Domestic Products at Constant 2010 Prices by Regency/Municipality in Riau Province (percent), 2018-2022</i>	336
12.1.3	Jumlah Penduduk Miskin Menurut Kabupaten/Kota Se-Provinsi Riau Tahun 2018-2022 (ribu jiwa)	337
	<i>Number of Poor People by Regency/Municipality in Riau Province, 2018-2022 (thousand people).....</i>	337
12.1.4	Persentase Penduduk Miskin Menurut Kabupaten/Kota Se-Provinsi Riau Tahun 2018-2022 (persen).....	338
	<i>Percentage of Poor People by Regency/Municipality in Riau Province, 2018-2022 (percent)</i>	338
12.1.5	Indeks Pembangunan Manusia (IPM) Menurut Kabupaten/Kota di Provinsi Riau, 2018-2022	339
	<i>Human Development Index (HDI) by Regency/Municipality in Riau Province, 2018-2022</i>	339
12.1.6	Tingkat Pengangguran Terbuka (TPT) Menurut Kabupaten/Kota Se-Provinsi Riau Tahun 2018-2022 (persen)	340
	<i>Unemployment Rate by Regency/Municipality in Riau Province, 2018-2022 (percent)</i>	340

DAFTAR GAMBAR/LIST OF FIGURES

		Halaman Page
1.1	Luas Daerah menurut Kecamatan (%), 2022.....	6
	<i>Area of Subdistrict (%), 2022</i>	6
3.1	Piramida Penduduk Kota Dumai, 2022	53
	<i>The Population Pyramid of Dumai Municipality, 2022</i>	53

<https://dumaikota.bps.go.id>

PENJELASAN UMUM/EXPLANATORY NOTES

Tanda-tanda, satuan-satuan, dan lain-lainnya yang digunakan dalam publikasi ini adalah sebagai berikut:

Symbols, measurement units, and acronyms which are used in this publication, are as follows:

1. TANDA-TANDA/SYMBOLS

Data tidak tersedia/Data not available	: ...
Tidak ada atau nol /Null or zero	: -
Data dapat diabaikan/Data negligible	: 0
Tanda decimal/Decimal point	: ,
Data tidak dapat ditampilkan/Not applicable	: NA
Angka estimasi/Estimated figures	: e
Angka diperbaiki/Revised figures	: r
Angka sementara/Preliminary figures	: x
Angka sangat sementara/Very preliminary figures	: xx
Angka sangat sangat sementara/Very very preliminary figures	: xxx

2. SATUAN/UNITS

barel/barrel	: 158,99 liter/litres = 1/6,2898 m ³
hektar (ha)/hectare (ha)	: 10 000 m ²
kilometer (km)/kilometres (km)	: 1 000 meter/meters (m)
knot/knot	: 1,8523 km/jam (km/hour)
kuintal/quintal	: 100 kg
KWh	: 1 000 Watt hour
MWh	: 1 000 KWh
liter (untuk beras)/litre (for rice)	: 0,80 kg
MMSCF	: 1/35,3 m ³
metrik ton (m.ton)/metric ton (m. ton)	: 0,98421 long ton = 1 000 kg
ons/ounce	: 28,31 gram/grams
ton	: 1 000 kg

Satuan lain: buah, dus, butir, helai/lembar, kaleng, batang, pulsa, ton kilometer (ton-km), jam, menit, persen (%).

Other units: unit, pack, pieces, sheet, tin, pulse, ton-kilometres(ton-km), hour, minute, percent (%).

Perbedaan angka di belakang koma disebabkan oleh pembulatan angka.

The difference in decimal numbers is caused by rounding.

DAFTAR SINGKATAN/ LIST OF ABBREVIATIONS

SI	: Stasiun Iklim
SIMPK	: Stasiun Meteorologi Pertanian Khusus
t.t	: Tempat tidur
BCG	: Bacillus Calmette Guerin
DPT	: Difteri, Pertusis, Tetanus
TT	: Tetanus Toxoid
IOT	: Industri Obat Tradisional/ <i>Traditional Medicine Industry</i>
IKOT	: Industri Kecil Obat Tradisional/ <i>Traditional Medicine Small</i>
Alkes	: Alat kesehatan/ <i>Health Kits</i>
PKRT	: Perbekalan Kesehatan Rumah tangga/ <i>Household Health Logistics</i>
Kompl	: Komplemen/ <i>Complement</i>
IRTP	: Industri Pangan Produksi Rumah Tangga/ <i>Foods Home Industry</i>
PBF	: Pedagang Besar Farmasi/ <i>Pharmacy Whole-seller</i>
GFK	: Gudang Farmasi Kab/Kota/Regency/ <i>Municipality Pharmacy Warehouse</i>
RB	: Rumah Bersalin/ <i>Delivery House</i>
Pustu	: Puskesmas pembantu/ <i>Auxiliary Public Health Center</i>
BP	: Balai Pengobatan/ <i>Polyclinic</i>
TPS	: Tempat Pembuangan Sementara / <i>landfill</i>
Jamkesmas	: Jaminan kesehatan masyarakat miskin/ <i>Poor public health insurance</i>
PJKMU	: Program Jaminan Kesehatan Masyarakat Umum
SIUP	: Surat Ijin Usaha Perdagangan/ <i>Trading Permission Letter</i>
TDP	: Tanda Daftar Perusahaan/ <i>Company Registration Identity</i>
API	: Angka Pengenal Importir/ <i>Importer's Identity Number</i>

Statistik Kunci, 2020–2022 Key Statistics, 2020–2022

Rincian/Description (1)	Satuan/Unit (2)	2020 (5)	2021 (6)	2022 (7)
SOSIAL/SOCIAL				
Penduduk ¹ /Population ¹	ribu/thousand	308,8	316,8	
Laju Pertumbuhan Penduduk ¹ /Population Growth ¹	%	2,15	2,17	
Tingkat Partisipasi Angkatan Kerja –TPAK ^{2,3} Labour Force Participation Rate–LFPR ^{2,3}	%	69,28	67,15	
Tingkat Pengangguran Terbuka–TPT ² Unemployment Rate–UR ²	%	6,30	8,19	
Penduduk Miskin ⁴ /Poor People ⁴	ribu/thousand	10,95	9,88	
Persentase Penduduk Miskin ⁴ Percentage of Poor People ⁴	%	3,56	3,16	
Indeks Pembangunan Manusia–IPM ⁵ Human Development Index ⁵	–	74,64	74,40	
EKONOMI/ECONOMIC				
Produk Domestik Regional Bruto (PDRB) Harga Berlaku ⁶ Gross Regional Domestic Product (GRDP) at Current Price ⁶	triliun rupiah trillion rupiahs	36,145 ^x	36,322 ^{xx}	
Laju Pertumbuhan Ekonomi ⁷ /Economic Growth ⁷	%	5,60 ^x	-1,05 ^{xx}	
Ekspor/Export	miliar/billion US\$	8,9	10,4	
Import/Import	miliar/billion US\$	0,4	0,4	
Realisasi Penanaman Modal Dalam Negeri–PMDN Realization of Domestic Investment	triliun rupiah trillion rupiahs	2,2	7,1	
Realisasi Penanaman Modal Asing–PMA Realization of Foreign Investment	miliar/billion US\$	3,7	5,8	

Catatan/Notes: ¹ Data 2010–2020: Hasil proyeksi penduduk Indonesia 2010–2035 (pertengahan tahun/Juni), Data 2021: Hasil SP2021 (September)/Data in 2010–2020: The result of Indonesia population prjection 2010–2035 (mid year/June), Data in 2021: The result of the 2021 Population Census (September)

² Kondisi Agustus/Condition at August

³ Menggunakan penimbang hasil proyeksi penduduk tahun 2010–2035/Weighted by the 2010–2035 population projection

⁴ Kondisi Maret/Condition at March

⁵ Sejak tahun 2010, IPM dihitung dengan metode baru. Komponen IPM metode baru adalah angka harapan hidup saat lahir, harapan lama sekolah, rata-rata lama sekolah, dan pengeluaran per kapita/Since 2010, HDI was calculated using new method. New HDI component are life expectancy at birth, expected years of schooling, means years of schooling, and expenditure per capita

⁶ Mulai tahun 2010 mengadopsi System of National Account 2008 (SNA 2008)/Since 2010 is in line with System of National Account 2008 (SNA 2008)

⁷ Sebelum 2011 menggunakan tahun dasar 2000 (2000=100), mulai 2011 menggunakan tahun dasar 2010 (2010=100)/Before 2011 using 2000 base year (2000=100), since 2011 using 2010 base year (2010=100)



Rata-rata Suhu Udara*
(Average Temperature)

MIN 21,8
MAX 34,8
Celcius (°C)



Rata-rata Kelembaban Udara*
(Average Humidity)

MIN 52,2%
MAX 99,2%



Curah Hujan Terbanyak
(Highest Precipitation)

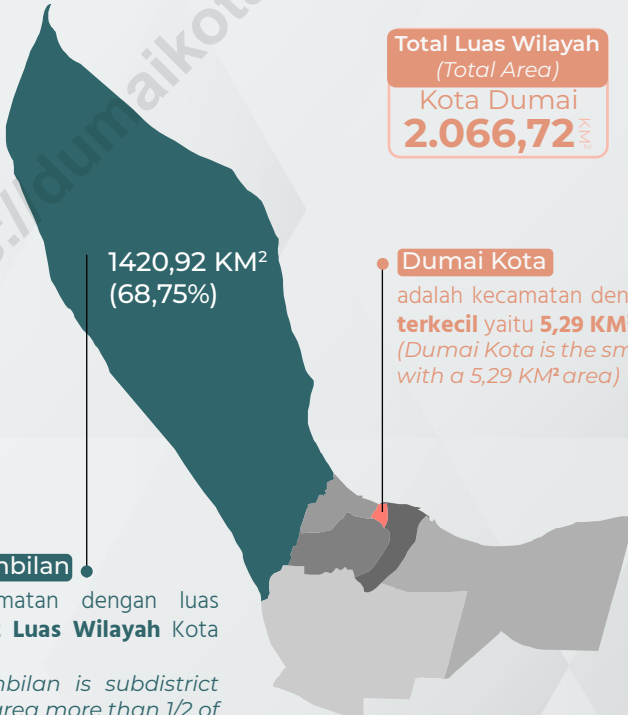
422,8MM³
ON AUGUST 2023

*) dalam setahun (in a year)



Jumlah Hari Hujan*
(Total Rainy Days)

178HARI/DAYS



Total Luas Wilayah
(Total Area)

Kota Dumai
2.066,72 KM²

1420,92 KM²
(68,75%)

Sungai Sembilan

adalah kecamatan dengan luas lebih dari **1/2 Luas Wilayah** Kota Dumai
(Sungai Sembilan is subdistrict which have area more than 1/2 of Dumai Municipality Total Area)

Dumai Kota

adalah kecamatan dengan **luas wilayah terkecil** yaitu **5,29 KM²**
(Dumai Kota is the smallest subdistrict with a 5,29 KM² area)



PENJELASAN TEKNIS

1. **Letak Geografis** adalah letak suatu wilayah atau negara sesuai dengan kenyataannya di permukaan bumi dan didasarkan pada keadaan alam di sekitarnya.
2. **Suhu Udara** adalah ukuran energi kinetik rata-rata dari pergerakan molekul-molekul. Suhu suatu benda ialah keadaan yang menentukan kemampuan benda tersebut, untuk memindahkan panas ke benda-benda lain atau menerima panas dari benda-benda lain tersebut. Dalam sistem dua benda, benda yang kehilangan panas dikatakan benda yang bersuhu lebih tinggi.
3. **Kelembaban Udara/Legas Udara** adalah jumlah kandungan uap air yang ada dalam udara. Kandungan uap air di udara berubah-ubah bergantung pada suhu dimana makin tinggi suhu maka makin banyak pula kandungan uap airnya.
4. **Curah Hujan (mm)** adalah ketinggian air hujan yang terkumpul dalam penakar hujan pada tempat yang datar, tidak menyerap, tidak meresap dan tidak mengalir. Unsur hujan 1 mm artinya dalam luasan 1 meter persegi pada tempat yang datar tertampung air hujan setinggi 1 mm atau tertampung air hujan sebanyak 1 liter.

TECHNICAL NOTES

1. **Geographical location** is the location of a region or country in accordance with reality on the surface of the earth and based on the surrounding natural conditions.
2. **The Air Temperature** is the measure of average kinetic energy of molecule movements. Temperature of an object is a state that determines its ability to move a heat to another object or to receive a heat from another object. In a system of two object, one object that releases its heat is called an object which has higher temperature.
3. **Humidity Air / Air Legas** is the amount of moisture content in the air. The moisture content in the air varies depending on the temperatures, the higher the temperature of the air, the more and more moisture content.
4. **Rainfall (mm)** is the height of rainwater collected in pluviometer which is on the flat place, not absorbing, not pervasive and not flowing. One millimeter of rainy element means there is one millimeter height of rainwater (equal to one litre) in one square meter of flat rainwater storage.

ULASAN

Kota Dumai terletak pada posisi antara 01°26'50" - 02°15'40" Lintang Utara dan 101°0'38" - 101°43'33" Bujur Timur. Kota Dumai mempunyai luas 2.066,72 km² dengan batas-batas wilayah sebagai berikut:

1. Sebelah Utara berbatasan dengan Selat Rupa.
2. Sebelah Timur berbatasan dengan Kecamatan Bandar Laksamana Kabupaten Bengkalis.
3. Sebelah Selatan berbatasan dengan Kecamatan Bathin Solapan Kabupaten Bengkalis.
4. Sebelah Barat berbatasan dengan Kecamatan Tanah Putih, Kecamatan Bangko, Kecamatan Batu Hampar, Kecamatan Rimba Melintang, dan Kecamatan Tanjung Melawan Kabupaten Rokan Hilir.

Kota Dumai berada dalam satu hamparan dengan luas wilayah 2.066,72 km². Kecamatan terluas adalah Kecamatan Sungai Sembilan dan Kecamatan yang terkecil adalah Kecamatan Dumai Kota. Sebagian wilayah Kota Dumai terdiri dari dataran rendah di bagian Utara dan sebagian dataran tinggi di bagian Selatan.

Di wilayah Kota Dumai terdapat 53 buah sungai yang dapat dilayari oleh kapal pompong, sampan, dan perahu sampai jauh ke daerah hulu sungai. Sungai Buluala, Sungai Senepis, dan Sungai Mesjid merupakan tiga sungai

DESCRIPTION

Dumai Municipality lies between 1°26'50" - 02°15'40" North Latitude and 101°0'38" - 101°43'33" East Longitude. Dumai Municipality area is about 2,066.72 km² which boundaries are follows:

1. *The north boundary is Rupa Strait.*
2. *The east boundary is Bandar Laksamana Subdistrict, Bengkalis Regency.*
3. *The south boundary is Bathin Solapan Subdistrict, Bengkalis Regency.*
4. *The west boundary is Tanah Putih Subdistrict, Bangko Subdistrict, Batu Hampar Subdistrict, Rimba Melintang Subdistrict, and Tanjung Melawan Subdistrict, Rokan Hilir Regency.*

Dumai Municipality is located in one island with total area 2,066.72 sq.km. The largest area subdistrict is Sungai Sembilan and the smallest area subdistrict is Dumai Kota. Mostly, Dumai Municipality consists of lowland plain in North and upland plain in South.

Dumai Municipality has 53 rivers which can be accrossed by pompong, rowing boat until to upper course of river. Buluala River, Senepis, and Mesjid River are the three longest rivers.

yang terpanjang.

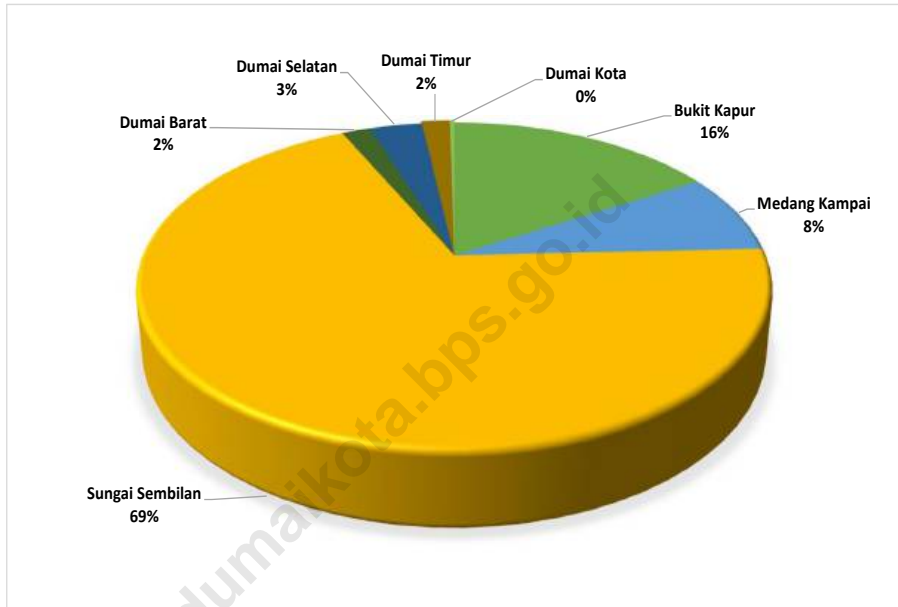
Kota Dumai beriklim tropis dengan suhu udara pada tahun 2022 berkisar antara 20,5 °C - 35,8 °C dan terdapat dua musim yaitu musim hujan dan musim kemarau.

Curah hujan terbanyak di Kota Dumai selama tahun 2022 terjadi pada bulan Agustus yaitu 422,8 mm³, sedangkan yang terkecil terjadi pada bulan Januari yaitu 61,4 mm³. Sementara itu jumlah hari hujan terbanyak terjadi pada bulan September sebanyak 21 hari dan terkecil pada bulan Januari yaitu sebanyak 8 hari.

Dumai Municipality had tropic climate with 20.5°C – 35.8°C temperature in 2022 and it had two seasons, rain season and dry monsoon.

The highest precipitation in Dumai Municipality during 2022 was in August, whereas the lowest was in January, they are 422.8 mm³ and 61.4 mm³ respectively. The number of rainy days in September was 21 days and it was the highest in 2022, while the lowest was 8 days in January.

Gambar 1.1 Luas Daerah menurut Kecamatan (%), 2022
Figures 1.1 Area of Subdistrict (%), 2022



1.1 KEADAAN GEOGRAFI GEOGRAPHY CONDITION

Tabel 1.1.1 **Luas Daerah dan Jumlah Pulau Menurut Kecamatan di Kota Dumai, 2022**
Table 1.1.1 **Total Area and Number of Islands by Subdistrict in Dumai Municipality, 2022**

Kecamatan Subdistrict	Ibukota Kecamatan Capital of Subdistrict	Luas Total Area (km ² /sq.km)	Persentase terhadap Luas Kabupaten/Kota Percentage to Regency/ Municipality Area	Jumlah Pulau Number of Islands
(1)	(2)	(3)	(4)	(5)
1 Bukit Kapur	Bukit Nenas	339,26	16,42	-
2 Medang Kampai	Teluk Makmur	163,49	7,91	-
3 Sungai Sembilan	Lubuk Gaung	1 420,92	68,75	-
4 Dumai Barat	Purnama	36,16	1,75	-
5 Dumai Selatan	Bukit Datuk	66,08	3,20	-
6 Dumai Timur	Teluk Binjai	35,52	1,72	-
7 Dumai Kota	Laksamana	5,29	0,26	-
Kota Dumai Dumai Municipality		2 066,72	100,00	-

Sumber/Source: Sekretariat Daerah Kota Dumai/Regional Secretariat of Dumai Municipality

Tabel
Table 1.1.2**Tinggi Wilayah dan Jarak ke Ibukota Kabupaten/Kota Menurut Kecamatan di Kota Dumai, 2022**
Altitude and Distance to the Capital of Regency/ Municipality by Subdistrict in Dumai Municipality, 2022

Kecamatan Subdistrict		Tinggi Wilayah (mdpl) Altitude (m a.s.l)	Jarak ke Ibukota Kabupaten/ Kota (km) Distance to the Capital of Regency/ Municipality (km)
(1)		(6)	(7)
1	Bukit Kapur	25-50	18
2	Medang Kampai	2-5	18
3	Sungai Sembilan	0-25	10
4	Dumai Barat	0-3	7
5	Dumai Selatan	0,25	5
6	Dumai Timur	0,15	18
7	Dumai Kota	2	-
Kota Dumai Dumai Municipality		0-50	

Sumber/Source: Sekretariat Daerah Kota Dumai dan BPS Kota Dumai/Regional Secretariat of Dumai Municipality and BPS-Statistics of Dumai Municipality

Tabel
Table 1.1.3

Keadaan Geografis Kota Dumai Tahun 2022
Geographycal Conditions of Dumai Municipality, 2022

Kecamatan Subdistrict		Keterangan Description
(1)	(2)	
1	Letak/ Position	: 01°26'50"- 02°15'40" LU 101°0'38" - 101°43'33" BT
2	Luas Wilayah/ Area	: 2066,72 km ²
3	Batas Daerah/ Boundaries	: - Utara/North : Selat Rupat - Timur/East : Kec. Bandar Laksamana, Kab. Bengkalis - Selatan/South : Kec. Batin Solapan, Kab. Bengkalis - Barat/West : Kec. Tanah Putih Kec. Bangko Kec. Batu Hampar Kec. Rimba Melintang Kec. Tanjung Melawan, Kab. Rokan Hilir
4	Suhu Rata-rata/ Average Temperature	: 20 °C - 36 °C
5	Jumlah Kecamatan/ Number of District	: 7
6	Jumlah Kelurahan/ Number of Village	: 36

Sumber/Source: Sekretariat Daerah Kota Duma/Regional Secretariat of Dumai Municipality

Tabel 1.1.4 **Sungai - Sungai yang Mengalir Menurut Kecamatan di Kota Dumai, 2022**
The Rivers Flow Along Sideby Subdistrict in Dumai Municipality, 2022

Kecamatan Subdistrict		Nama Sungai Name of River
(1)	(2)	
1 Bukit Kapur	: Sungai Besilang	
2 Medang Kampai	: Sungai Puak Sungai Kemeli Kecil Sungai Pelintung Sungai Kemeli Sungai Beruang	Sungai Selinsing Sungai Guntung Sungai Mundam Sungai Teluk Makmur
3 Sungai Sembilan	: Sungai Nyirih Sungai Siput Sungai Bunian Sungai Sepit Sungai Perepat Sungai Parit Sungai Sepi Sungai Tiram Sungai Pauh Sungai Bakau Tua Sungai Teluk Dalam Sungai Teluk Kijuk Sungai Tengar Besar Sungai Tengar Kecil Sungai Tawar Kecil Sungai Sempit Besar Sungai Sempit Kecil Sungai Tembanan Sungai Tianjung Sungai Santahulu Sungai Penempul Sungai Genjot	Sungai Genjot Kecil Sungai Buluhala Sungai Teras Sungai Penyengat Sungai Ilir Sungai Danau Sungai Hulu Sungai Sembilan Sungai Mampu Sungai Mampu Kecil Sungai Nerbit Besar Sungai Nerbit Kecil Sungai Paul Sungai Mesjid Sungai Banain Sungai Saliyo Sungai Bulu Ala Sungai Tambunan Sungai Teritib Sungai Selat Mati Sungai Lubuk Gaung

Lanjutan Tabel/*Continued Table 1.1.4*

Kecamatan <i>Subdistrict</i>		Nama Sungai <i>Name of River</i>
(1)	(2)	
4	Dumai Barat	: Sungai Mesjid
5	Dumai Selatan	: Sungai Mesjid
6	Dumai Timur	: Sungai Dumai
7	Dumai Kota	: Sungai Dumai

Sumber/*Source*: Dinas Pekerjaan Umum Dan Penataan Ruang Kota Dumai/*Public Works Service and Spatial Planning of Dumai Municipality*

1.2 IKLIM CLIMATE

Tabel 1.2.1 **Pengamatan Unsur Iklim di Stasiun Badan Meteorologi, Klimatologi, dan Geofisika Menurut Bulan di Kota Dumai, 2022**
Observation of Climate Elements at the Meteorology, Climatology and Geophysics Agency Station by Month in Dumai Municipality, 2022

Bulan/Month	Suhu Udara Temperature (°C)			Kelembaban Udara Humidity (%)		
	Maks Max	Min Min	Rata-rata Average	Maks Max	Min Min	Rata-rata Average
(1)	(2)	(3)	(4)	(5)	(6)	(7)
Januari/January	35,1	20,5	26,5	99	48	84,2
Februari/February	35,2	22,0	26,5	99	52	85,0
Maret/March	34,4	22,6	27,4	99	67	81,8
April/April	35,0	22,4	27,2	100	56	86,6
Mei/May	35,8	22,2	27,7	99	50	83,5
Juni/June	34,2	22,0	26,2	98	40	84,4
Juli/July	35,6	21,5	27,2	99	49	84,7
Agustus/August	34,3	22,2	26,7	100	56	85,8
September/September	34,3	21,2	26,7	99	51	84,5
Oktober/October	35,0	21,8	26,5	100	48	86,0
November/November	34,6	22,3	26,5	99	50	86,7
Desember/December	33,9	21,4	26,1	100	60	91,8

Lanjutan Tabel/*Continued Table 1.2.1*

Bulan/ <i>Month</i>	Angin/ <i>Wind</i>		Tekanan Udara <i>Atmospheric Pressure</i> (mbar)
	Arah Angin Terbanyak <i>Wind Direction</i>	Kecepatan Angin <i>Wind Velocity (knot)</i>	
(1)	(8)	(9)	(10)
Januari/ <i>January</i>	Timur Laut/ <i>NE</i>	4,6	1009,8
Februari/ <i>February</i>	Timur Laut/ <i>NE</i>	4,2	1008,7
Maret/ <i>March</i>	Barat Laut/ <i>NW</i>	5,5	1010,2
April/ <i>April</i>	Barat Laut/ <i>NW</i>	4,5	1007,3
Mei/ <i>May</i>	Selatan/ <i>S</i>	4,8	1007,3
Juni/ <i>June</i>	Barat Daya/ <i>SW</i>	5,2	1007,9
Juli/ <i>July</i>	Selatan/ <i>S</i>	4,3	1007,2
Agustus/ <i>August</i>	Selatan/ <i>S</i>	5,1	1007,7
September/ <i>September</i>	Barat Daya/ <i>SW</i>	5,1	1009,3
Oktober/ <i>October</i>	Barat Laut/ <i>NW</i>	5,6	1009,8
November/ <i>November</i>	Barat Daya/ <i>SW</i>	4,9	1008,4
Desember/ <i>December</i>	Barat Laut/ <i>NW</i>	3,9	1008,2

Lanjutan Tabel/*Continued Table 1.2.1*

Bulan/Month	Curah Hujan Precipitation (mm3)	Hari Hujan Rainy Days
(1)	(11)	(12)
Januari/January	61,4	8
Februari/February	267,7	15
Maret/March	196,3	12
April/April	200,4	14
Mei/May	279,5	10
Juni/June	159,1	16
Juli/July	122,5	9
Agustus/August	422,8	20
September/September	317,3	21
Oktober/October	286,9	20
November/November	176,0	15
Desember/December	251,6	18

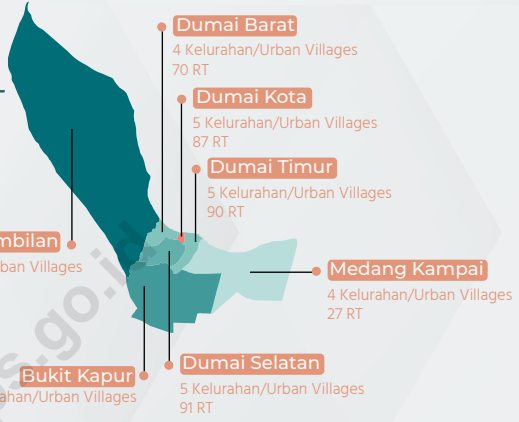
Sumber/Source: Badan Meteorologi, Klimatologi, dan Geofisika / *Meteorology, Climatology, and Geophysics Agency*

LOGO
OF



DUMAI
GOVERNMENT

Wilayah Administrasi / Administration Area



Jumlah Dinas
(Offices Total)

33 OPD*

DI BAWAH PEMKO DUMAI

*) Organisasi Perangkat Daerah /
Regional of Local Government Agency



Jumlah Anggota DPRD
(RLC** Member Total)

30 ANGGOTA
(MEMBERS)

***) Regional Legislative Council

Jumlah Pegawai Negeri Sipil
(Number of Civil Servants)

Jumlah Pegawai Negeri Sipil
di Wilayah Pemerintah Kota
Dumai Mencapai 3950 Orang

(Number of Civil Servants
under Local Government of
Dumai Municipality were 3950
People)



Laki-laki
(Males)

1269
ORANG (PEOPLE)

Perempuan
(Females)

2681
ORANG (PEOPLE)

Keuangan Daerah
(Local Finance)

Realisasi Pendapatan
(Actual Revenues)

Pendapatan Asli Daerah
(Original Local Government Revenue)

BUDGET Rp 452.558.659.245,00

REALIZATION Rp 463.982.146.810,00

Pendapatan Transfer
(Transfer Revenue)

BUDGET Rp 939.777.284.241,00

REALIZATION Rp 865.683.896.007,00

Lain-lain Pendapatan yang Sah
(Other Legal Revenue)

BUDGET Rp 0

REALIZATION Rp 0

Realisasi Belanja
(Actual Expenditures)

Belanja Operasi
(Operational Expenditure)

BUDGET Rp 1.332.589.032.114,00

REALIZATION Rp 1.233.149.892.170,00

Belanja Modal
(Capital Expenditure)

BUDGET Rp 306.331.988.807,00

REALIZATION Rp 257.005.731.337,00

Belanja Tidak Terduga
(Unpredictable Expenditure)

BUDGET Rp 292.485.131,00

REALIZATION Rp 260.289.017,00



PENJELASAN TEKNIS**TECHNICAL NOTES**

1. **Anggota Dewan Perwakilan Rakyat Daerah (DPRD)** dipilih melalui pemilihan umum (pemilu) dan dilantik dalam masa jabatan lima tahun. Berdasarkan Undang-Undang Republik Indonesia No. 5 Tahun 2014 Pegawai Aparatur Sipil Negara yang selanjutnya disebut Pegawai ASN adalah pegawai negeri sipil dan pegawai pemerintah dengan perjanjian kerja yang diangkat oleh pejabat pembina kepegawaian dan disertai tugas dalam suatu jabatan pemerintah atau disertai tugas negara dan digaji berdasarkan peraturan perundang-undangan.
 2. **Pegawai Negeri Sipil** yang selanjutnya disingkat PNS adalah warga negara Indonesia yang memenuhi syarat tertentu dan diangkat sebagai Pegawai ASN secara tetap oleh pejabat Pembina kepegawaian untuk menduduki jabatan pemerintahan.
 3. **Rukun Tetangga (RT)** adalah lembaga kemasyarakatan yang dibentuk Pemerintah Kelurahan sebagai bagian wilayah administrasi kelurahan untuk memelihara dan melestarikan nilai-nilai kehidupan yang berdasarkan kegotongroyongan kekeluargaan, membantu meningkatkan kelancaran tugas pemerintah, pembangunan dan kemasyarakatan di kelurahan
1. **Members of The Regional House of Representatives** are chosen through local general election and have a five year term. Based on laws of Republic Indonesia Number 5 of 2014, state civil servant employees, hereinafter abbreviated as ASN, are civil servants and government employees with employment agreement that are appointed by staff development officer and assigned as public officer. They are paid in accordance with prevailing laws and regulations.
 2. **Civil Servants** is Indonesian citizens who fulfill a certain condition and assigned as state civil servant employees by staff development officer to occupy a certain government officer.
 3. **Rukun Tetangga (RT)** is a social institution formed by the Kelurahan Government as part of the kelurahan administration area to maintain and preserve the values of life based on kinship cooperation, help improve the smooth running of government, development and community tasks in the kelurahan and increase community participation in development.

serta meningkatkan peran serta masyarakat dalam pembangunan.

4. **Pendapatan Asli Daerah (PAD)** adalah pendapatan yang diperoleh daerah yang dipungut berdasarkan peraturan daerah sesuai dengan peraturan perundang-undangan, guna keperluan daerah yang bersangkutan dalam membiayai kegiatannya.
 5. **Dana Perimbangan** adalah dana yang bersumber dari pendapatan APBN yang dialokasikan kepada Daerah untuk mendanai kebutuhan daerah dalam rangka pelaksanaan desentralisasi.
 6. **Lain-lain Pendapatan yang Sah** adalah pendapatan lainnya dari pemerintah pusat dan atau dari instansi pusat, serta dari daerah lainnya.
4. **Original Local Government Revenue** is revenue that withheld based on local regulations in accordance with the legislation, for the purposes of financing their activities.
 5. **Balanced Budget** is the fund coming from the state budget that allocated to regions to fund their needs in the context of decentralization.
 6. **Other Legal Revenue** is other income that coming from the central government and or from the central agencies, as well as from other local government.

ULASAN**DESCRIPTION****Pemerintahan Daerah**

Pembentukan Pemerintahan Kota Dumai dikukuhkan dengan Undang-undang No. 16 Tahun 1999 tanggal 20 April 1999. Dimana waktu itu wilayah administrasi pemerintahan daerah terdiri dari 3 wilayah kecamatan, 13 kelurahan dan 9 desa, kemudian hingga tahun 2022 sudah menjadi 7 kecamatan dengan 36 kelurahan.

Secara administrasi Kota Dumai dikepalai oleh seorang Walikota dengan seorang Wakil Walikota. Didalam melaksanakan tugasnya, dibantu Sekretariat Daerah, Sekretariat DPRD, Inspektorat, 28 Dinas dan Badan Daerah serta 7 pemerintahan Kecamatan.

Sekretaris Daerah membawahi 3 (tiga) asisten dan 11 (sebelas) bagian yaitu :

- a. Asisten I (Pemerintahan dan Kesejahteraan Rakyat), yang membawahi:
 1. Bagian Adm Pemerintahan Umum
 2. Bagian Adm Kesejahteraan Rakyat
 3. Bagian Adm Pertanahan
 4. Bagian Hubungan Masyarakat dan Informasi Komunikasi
- b. Asisten II (Perekonomian dan Pembangunan) yang membawahi:
 1. Bagian Adm Perekonomian
 2. Bagian Adm

Regional Government

Formation Regional Administration the Dumai Municipality was Strengthened by the law number 16 year 1999 of April 20, 1999. At that time, Dumai Municipality was divided into 3 districts that consisted of 13 kelurahan and 9 villages. Then, up to 2022, it is expanded into 7 Subdistricts with 36 kelurahan.

Administratively, Dumai is led by a Mayor and Vice Mayor. To implement his duties, there are the Regional Secretariat, Parliament Secretariat, Regional Inspectorate, 28 Regional Offices, and 7 Subdistrict Governments.

The Regional Secretary assists 3 (three) assistants and 11 (eleven) sections, namely:

- a. *Asistant I (Government and Social Welfare), with some subordinates:*
 1. *Government General Administration Section*
 2. *Social Welfare Administration Section*
 3. *Land Administration Section*
 4. *Public Relation and Information Comunication Section*
- b. *Asistant II (Economic and Development Assistants) with some subordinates:*
 1. *Economic Administration*

- Pembangunan
- 3. Bagian Adm Sumberdaya Alam
- c. Asisten III (Administrasi Umum) yang membawahi :
 - 1. Bagian Hukum dan HAM
 - 2. Bagian Organisasi
 - 3. Bagian Keuangan
 - 4. Bagian Umum

Badan Perencanaan Pembangunan Daerah Kota Dumai di samping bertugas secara teknis, juga mengkoordinir dan mengintegrasikan usaha, penyusunan rencana dan program kerja.

Inspektorat Kota Dumai merupakan unsur pengawas dengan tugas pokok melakukan pengawasan umum atas jalannya roda pemerintahan daerah sesuai dengan rencana dan peraturan yang berlaku.

Kepegawaian

Pegawai Negeri Sipil di lingkungan Pemerintah Kota Dumai pada Tahun 2022 berjumlah 3.950 orang dengan rincian golongan I berjumlah 9 orang (0,23 persen), golongan II berjumlah 525 orang (13,29 persen), golongan III berjumlah 2.760 orang (69,87 persen) dan selebihnya sebanyak 656 orang (16,61 persen) adalah golongan IV. Sedang berdasarkan jenis kelamin terdiri dari 1.269 laki-laki dan 2.681 perempuan.

Pada tahun 2022 jumlah wakil rakyat yang duduk pada lembaga legislatif sebanyak 30 orang, dengan 28 orang laki-laki dan 2 orang perempuan.

- Section
- 2. Development Administration Section
- 3. Natural Resources Administration Section
- c. Asistant III (General Administration) assists with some subordinates:
 - 1. Law and Human Rights Section
 - 2. Organisation Section
 - 3. Financial Section Section
 - 4. General Section

The Regional Development Planning Board not only has the task of technically, but also coordinating, integrating compiling the plan and job program.

The Regional Inspectorate as a controlling has the main responsibility for controlling the process of the regional administration in according to existing regulations.

Employee Affairs

A number of civil servants under Dumai Municipality Government in 2022 were 3,950 people, 1st rank was 9 people (0.23 percent), 2nd rank was 525 people (13.29 percent), 3rd rank was 2,760 people (69.87 percent) and the rest (4th rank) was 656 people (16.61 percent). Based on sex, they consisted of 1,269 males and 2,681 females.

In 2022, members of The Regional House of Representatives in Dumai Municipality were 30 people, comprising of 28 males and 2 females.

Sesuai dengan Kepmendagri no. 13 tahun 2006, dalam perencanaan anggaran dan belanja daerah pemerintah menganut prinsip berimbang dan dinamis. Realisasi pendapatan pemerintah Kota Dumai pada tahun 2022 berjumlah 1,329 triliun rupiah, sedangkan realisasi belanja pemerintah Kota Dumai pada tahun 2022 sebesar 1.490 triliun rupiah.

Based on Kepmendagri no. 13 of 2006, in the planning of the state budget, the government adapts a balanced and dynamic budget principle. Actual revenue of Dumai Municipality Government in 2022 was 1.329 trillion rupiahs, while the Actual Expenditures of Dumai Municipality Government in 2022 was 1.490 trillion rupiahs..

<https://dumaikota.bps.go.id>

2.1 WILAYAH ADMINISTRATIF ADMINISTRATIVE AREA

Tabel 2.1.1 **Jumlah Desa¹/Kelurahan Menurut Kecamatan di Kota Dumai, 2018-2022**
Table 2.1.1 **Number of Villages¹ by Subdistrict in Dumai Municipality, 2018-2022**

Kecamatan Subdistrict	2018	2019	2020	2021	2022
(1)	(2)	(3)	(4)	(5)	(6)
1 Bukit Kapur	5	5	5	7	7
2 Medang Kampai	4	4	4	4	4
3 Sungai Sembilan	5	5	5	6	6
4 Dumai Barat	4	4	4	4	4
5 Dumai Selatan	5	5	5	5	5
6 Dumai Timur	5	5	5	5	5
7 Dumai Kota	5	5	5	5	5
Dumai	33	33	33	36	36

Catatan/Note: ¹ Termasuk kelurahan dan Unit Permukiman Transmigrasi (UPT)/Include Transmigration Settlement Unit
 Sumber/Source: 2018: Peraturan Kepala Badan Pusat Statistik Nomor 3 Tahun 2019 Tanggal 6 Mei 2019 tentang Perubahan Atas Peraturan Kepala Badan Pusat Statistik Nomor 90 Tahun 2018 tentang Kode dan Nama Wilayah Kerja Statistik Tahun 2018/Chief Statistician Regulation Number 3/2019, May 6 2019, as a revision of Chief Statistician Regulation Number 90 of 2018 on Code and Name of Regional Level of Data Collection.
 2019: Peraturan Badan Pusat Statistik Nomor 3 Tahun 2020
 2020: Peraturan Badan Pusat Statistik Nomor 1 Tahun 2021 Tanggal 25 Mei 2021 tentang Kode dan Nama Wilayah Kerja Statistik Tahun 2020
 2021: Peraturan Badan Pusat Statistik Nomor 5 Tahun 2021 Tanggal 30 Desember 2021 tentang Perubahan Atas Peraturan Badan Pusat Statistik Nomor 1 Tahun 2021 tentang Kode dan Nama Wilayah Kerja Statistik Tahun 2021
 2022: Kegiatan Pemutakhiran Kerangka Geospasial ST2023, Kondisi 2022 Semester 1

Tabel
Table 2.1.2

**Nama Kelurahan Menurut Kecamatan dan Jumlah RT
(Rukun Tetangga) di setiap Kelurahan di Kota Dumai,
2022**
**Name of Villages by Subdistrict and Number of RT in each
Villages in Dumai Municipality, 2022**

Kecamatan Subdistrict	Kelurahan Village	Jumlah RT Number of RT
(1)	(2)	(3)
1 Bukit Kapur	Bukit Nenas	13
	Bagan Besar	17
	Bukit Kayu Kapur	11
	Gurun Panjang	10
	Kampung Baru	13
	Bagan Besar Timur	9
	Bukit Kapur	15
2 Medang Kampai	Pelintung	11
	Guntung	4
	Teluk Makmur	6
	Mundam	6
3 Sungai Sembilan	Bangsai Aceh	10
	Lubuk Gaung	25
	Tanjung Penyembal	18
	Basilam Baru	14
	Batu Teritip	12
	Sungai Geniot	8
4 Dumai Barat	Pangkalan Sesai	16
	Purnama	25
	Simpang Tetap Darul Ihsan	15
	Bagan Keladi	14

Lanjutan Tabel/*Continued Table 2.1.2*

Kecamatan <i>Subdistrict</i>	Kelurahan <i>Village</i>	Jumlah RT <i>Number of RT</i>
(1)	(2)	(3)
5 Dumai Selatan	Mekar Sari	12
	Bukit Timah	15
	Bumi Ayu	16
	Bukit Datuk	29
	Ratu Sima	19
6 Dumai Timur	Tanjung Palas	15
	Jaya Mukti	23
	Teluk Binjai	20
	Buluh Kasap	17
	Bukit Batrem	15
7 Dumai Kota	Rimba Sekampung	24
	Sukajadi	23
	Bintan	18
	Dumai Kota	15
	Laksamana	7
Dumai		540

Sumber/Source: Sekretariat Daerah Pemerintahan Kota Dumai / *Regional Secretariat of Dumai Municipality*

Tabel 2.1.3 **Nama Pejabat Walikota Dumai, 1999-2022**
Table **Name of Dumai Municipality Mayor, 1999-2022**

	Nama Name	Masa Jabatan Periode
	(1)	(2)
1	Drs. H. Zainuddin Abdullah	27 April 1999 - 27 April 2000
2	Drs. H. Wan Syamsir Yus	27 April 2000 - 27 April 2005
3	Drs. H. Nasrun Effendi, M.T.	28 April 2005 - 12 Agustus 2005
4	Drs. H. Zulkifli AS.,M.Si.	12 Agustus 2005 - 12 Agustus 2010
5	H. Khairul Anwar	12 Agustus 2010 - 12 Agustus 2015
6	Drs. H. Arlizman Agus, M.M.	12 Agustus 2015 - 17 Februari 2016
7	Drs. H. Zulkifli AS.,M.Si.	12 Februari 2016 - 12 Februari 2021
8	H. Paisal, SKM., MARS	26 Februari 2021 - 2024

Sumber/Source: Sekretariat Daerah Pemerintahan Kota Dumai / *Regional Secretariat of Dumai Municipality*

2.2 DEWAN PERWAKILAN RAKYAT THE REGIONAL HOUSE OF REPRESENTATIVE

Tabel 2.2.1 **Jumlah Anggota Dewan Perwakilan Rakyat Daerah Menurut Fraksi dan Jenis Kelamin di Kota Dumai, 2022**
The Number of Members of The Regional House of Representatives by Faction and Sex in Dumai Municipality, 2022

Fraksi Partai Politik <i>Political Party faction</i>	Jenis Kelamin <i>Sex</i>		Jumlah <i>Total</i>
	Laki-Laki <i>Male</i>	Perempuan <i>Female</i>	
(1)	(2)	(3)	(4)
1 Fraksi Demokrasi Indonesia Perjuangan	4	-	4
2 Fraksi Gerakan Indonesia Raya	3	-	3
3 Fraksi Amanat Nasional	3	-	3
4 Fraksi Golongan Karya	3	-	3
5 Fraksi Nasional Demokrat	3	2	5
6 Fraksi Keadilan Sejahtera	4	-	4
7 Fraksi Demokrat	5	-	5
8 Fraksi persatuan pembangunan	3	-	3
Dumai	28	2	30

Sumber/Source: Sekretariat DPRD Kota Dumai / *Secretariat of Dumai Municipality Parliament*

Tabel
Table 2.2.2

**Jumlah Anggota Dewan Perwakilan Rakyat Daerah
Menurut Partai Politik dan Jenis Kelamin di Kota Dumai,
2022**
*Number of Members of The Regional House of
Representatives by Political Party and Sex in Dumai
Municipality, 2022*

Partai Politik <i>Political Party</i>	Partai Politik <i>Political Party</i>		Jumlah <i>Total</i>
	Laki-Laki <i>Male</i>	Perempuan <i>Female</i>	
(1)	(2)	(3)	(4)
1 Partai Demokrasi Indonesia Perjuangan	4	-	4
2 Partai Gerakan Indonesia Rakyat	3	-	3
3 Partai Amanat Nasional	3	-	3
4 Partal Golongan Karya	3	-	3
5 Partai Nasional Demokrat	2	2	4
6 Partai Keadilan Sejahtera	4	-	4
7 Partal Demokrat	5	-	5
8 Partai Persatuan Pembangunan	3	-	3
9 Partai Hanura	1	-	1
Dumai	28	2	30

Sumber/Source: Sekretariat DPRD Kota Dumai / *Secretariat of Dumai Municipality Parliament*

Tabel
Table 2.2.3

Banyaknya Anggota DPRD Kota Dumai Menurut Komisi dan Jenis Kelamin, 2022
A Number of Legislative Assemblies in Dumai Municipality by Commission and Sex, 2022

Komisi <i>Commission</i>	Jenis Kelamin <i>Sex</i>		Jumlah <i>Total</i>
	Laki-Laki <i>Male</i>	Perempuan <i>Female</i>	
(1)	(2)	(3)	(4)
1 Komisi I (Bidang Hukum dan Pemerintahan)	9	1	10
2 Komisi II (Bidang Perekonomian dan Keuangan)	9	-	9
3 Komisi III (Bidang Pembangunan dan Sumber Daya Manusia)	10	1	11
Dumai	28	2	30

Sumber/Source: Sekretariat DPRD Kota Dumai / *Secretariat of Dumai Municipality Parliament*

2.3 SUMBER DAYA MANUSIA HUMAN RESOURCES

Tabel 2.3.1 **Jumlah Pegawai Negeri Sipil Menurut Jabatan dan Jenis Kelamin di Kota Dumai, Desember 2021 dan Desember 2022**
A Number of Civil Servants by Occupation and Sex in Dumai Municipality, December 2021 and December 2022

Jabatan <i>Occupation</i>	2021		Jumlah <i>Total</i>
	Laki-laki <i>Male</i>	Perempuan <i>Female</i>	
(1)	(2)	(3)	(4)
Jabatan Pimpinan Tinggi Utama <i>Senior Executives</i>	-	-	-
Jabatan Pimpinan Tinggi Madya <i>Middle Executives</i>	-	-	-
Jabatan Pimpinan Tinggi Pratama <i>Junior Executives</i>	25	5	30
Administrator/Administrator	108	38	146
Pengawas/Supervisor	328	286	614
Eselon V/5 th Echelon	-	-	-
Jabatan Fungsional Dosen <i>Certain Functional Position for Lecturer</i>	-	-	-
Jabatan Fungsional Guru <i>Certain Functional Position for Teacher</i>	181	1 047	1 228
Jabatan Fungsional Medis <i>Certain Functional Position for Medical Field</i>	66	474	540
Jabatan Fungsional Teknis <i>Certain Functional Position for Technical Field</i>	37	55	92
Jabatan Fungsional Umum/Pelaksana <i>General Functional Position</i>	556	740	1 296
Jumlah/Total	1 301	2 645	3 946

Lanjutan Tabel/*Continued Table 2.3.1*

Jabatan <i>Occupation</i>	2022		Jumlah <i>Total</i>
	Laki-laki <i>Male</i>	Perempuan <i>Female</i>	
(1)	(2)	(3)	(4)
Jabatan Pimpinan Tinggi Utama <i>Senior Executives</i>	-	-	-
Jabatan Pimpinan Tinggi Madya <i>Middle Executives</i>	-	-	-
Jabatan Pimpinan Tinggi Pratama <i>Junior Executives</i>	25	6	31
Administrator/ <i>Administrator</i>	115	40	155
Pengawas/ <i>Supervisor</i>	191	162	353
Eselon V/ <i>5th Echelon</i>	-	-	-
Jabatan Fungsional Dosen <i>Certain Functional Position for Lecturer</i>	-	-	-
Jabatan Fungsional Guru <i>Certain Functional Position for Teacher</i>	167	1 000	1 167
Jabatan Fungsional Medis <i>Certain Functional Position for Medical Field</i>	73	485	558
Jabatan Fungsional Teknis <i>Certain Functional Position for Technical Field</i>	192	199	391
Jabatan Fungsional Umum/Pelaksana <i>General Functional Position</i>	506	789	1 295
Jumlah/<i>Total</i>	1 269	2 681	3 950

Catatan/*Note*: Jumlah Pegawai Negeri Sipil yang Bekerja pada Instansi Daerah/*Number of Civil Servants Working at Regional Institutions*

Sumber/*Source*: Badan Kepegawaian Negara (BKN)/*National Civil Service Agency*

Tabel
Table 2.3.2**Jumlah Pegawai Negeri Sipil Menurut Tingkat Pendidikan dan Jenis Kelamin di Kota Dumai, Desember 2021 dan Desember 2022**
Number of Civil Servants by Educational Level and Sex in Dumai Municipality, Desember 2021 and Desember 2022

Tingkat Pendidikan <i>Educational Level</i>	2021		Jumlah <i>Total</i>
	Laki-laki <i>Male</i>	Perempuan <i>Female</i>	
(1)	(2)	(3)	(4)
Sekolah Dasar (SD) <i>Primary School</i>	5	-	5
Sekolah Menengah Pertama (SMP) <i>Junior High School</i>	10	2	12
Sekolah Menengah Atas (SMA) <i>Senior High School</i>	299	233	532
Diploma I/Akta I <i>Diploma I/Akta I</i>	4	6	10
Diploma II/Akta II <i>Diploma II/Akta II</i>	20	48	68
Diploma III/Akta III <i>Diploma III/Akta III</i>	86	400	486
Diploma IV/Akta IV <i>Diploma IV/Akta IV</i>	32	60	92
S1/Sarjana <i>Under Graduate/Bachelor</i>	643	1 744	2 387
S2/Pasca Sarjana <i>Graduate</i>	199	151	350
S3/Doktor/Ph.D <i>Post Graduate</i>	3	1	4
Jumlah/Total	1 301	2 645	3 946

Lanjutan Tabel/*Continued Table 2.3.2*

Tingkat Pendidikan <i>Educational Level</i>	2022		
	Laki-laki <i>Male</i>	Perempuan <i>Female</i>	Jumlah <i>Total</i>
(1)	(2)	(3)	(4)
Sekolah Dasar (SD) <i>Primary School</i>	5	-	5
Sekolah Menengah Pertama (SMP) <i>Junior High School</i>	9	1	10
Sekolah Menengah Atas (SMA) <i>Senior High School</i>	275	207	482
Diploma I/Akta I <i>Diploma I/Akta I</i>	4	5	9
Diploma II/Akta II <i>Diploma II/Akta II</i>	14	33	47
Diploma III/Akta III <i>Diploma III/Akta III</i>	94	434	528
Diploma IV/Akta IV <i>Diploma IV/Akta IV</i>	28	68	96
S1/Sarjana <i>Under Graduate/Bachelor</i>	627	1 732	2 359
S2/Pasca Sarjana <i>Graduate</i>	211	200	411
S3/Doktor/Ph.D <i>Post Graduate</i>	2	1	3
Jumlah/Total	1 269	2 681	3 950

Catatan/*Note*: Jumlah Pegawai Negeri Sipil yang Bekerja pada Instansi Daerah/*Number of Civil Servants Working at Regional Institutions*

Sumber/*Source*: Badan Kepegawaian Negara (BKN)/*National Civil Service Agency*

Tabel
Table 2.3.3

**Jumlah Pegawai Negeri Sipil Menurut Tingkat
Kepangkatan dan Jenis Kelamin di Kota Dumai, 2021 dan
2022**
*Number of Civil Servants by Hierarchy and Sex in Dumai
Municipality, 2021 and 2022*

Pangkat/Golongan/Ruang <i>Hierarchy</i>	2021		Jumlah <i>Total</i>
	Laki-laki <i>Male</i>	Perempuan <i>Female</i>	
(1)	(2)	(3)	(4)
Golongan I/Range I	9	-	9
1. I/A (Juru Muda/ <i>Junior Clerk</i>)	-	-	-
2. I/B (Juru Muda Tingkat I/ <i>First Class Junior Clerk</i>)	2	-	2
3. I/C (Juru/ <i>Clerk</i>)	1	-	1
4. I/D (Juru Tingkat I/ <i>First Class Clerk</i>)	6	-	6
Golongan II/Range II	283	267	550
5. II/A (Pengatur Muda/ <i>Junior Supervisor</i>)	10	2	12
6. II/B (Pengatur Muda Tingkat I/ <i>First Class Junior Supervisor</i>)	33	29	62
7. II/C (Pengatur/ <i>Supervisor</i>)	71	52	123
8. II/D (Pengatur Tingkat I/ <i>First Class Supervisor</i>)	169	184	353
Golongan III/Range III	793	1 901	2 694
9. III/A (Penata Muda/ <i>Junior Superintendent</i>)	183	487	670
10. III/B (Penata Muda Tingkat I/ <i>First Class Junior Superintendent</i>)	191	452	643
11. III/C (Penata/ <i>Superintendent</i>)	199	560	759
12. III/D (Penata Tingkat I/ <i>First Class Superintendent</i>)	220	402	622
Golongan IV/Range IV	216	477	693
13. IV/A (Pembina/ <i>Administrator</i>)	130	236	366
14. IV/B (Pembina Tingkat I/ <i>First Class Administrator</i>)	62	230	292
15. IV/C (Pembina Utama Muda/ <i>Junior Administrator</i>)	21	8	29
16. IV/D (Pembina Utama Madya/ <i>Middle Administrator</i>)	1	3	4
17. IV/E (Pembina Utama/ <i>Senior Administrator</i>)	2	-	2
Jumlah/Total	1 301	2 645	3 946

Lanjutan Tabel/*Continued Table 2.3.3*

Pangkat/Golongan/Ruang <i>Hierarchy</i>		2022		
		Laki-laki <i>Male</i>	Perempuan <i>Female</i>	Jumlah <i>Total</i>
(1)	(2)	(3)	(4)	
Golongan I/Range I		9	-	9
1. I/A	(Juru Muda/ <i>Junior Clerk</i>)	-	-	-
2. I/B	(Juru Muda Tingkat I/ <i>First Class Junior Clerk</i>)	2	-	2
3. I/C	(Juru/ <i>Clerk</i>)	1	-	1
4. I/D	(Juru Tingkat I/ <i>First Class Clerk</i>)	6	-	6
Golongan II/Range II		231	294	525
5. II/A	(Pengatur Muda/ <i>Junior Supervisor</i>)	8	2	10
6. II/B	(Pengatur Muda Tingkat I/ <i>First Class Junior Supervisor</i>)	26	19	45
7. II/C	(Pengatur/ <i>Supervisor</i>)	57	113	170
8. II/D	(Pengatur Tingkat I/ <i>First Class Supervisor</i>)	140	160	300
Golongan III/Range III		828	1 932	2 760
9. III/A	(Penata Muda/ <i>Junior Superintendent</i>)	221	466	687
10. III/B	(Penata Muda Tingkat I/ <i>First Class Junior Superintendent</i>)	161	407	568
11. III/C	(Penata/ <i>Superintendent</i>)	159	536	695
12. III/D	(Penata Tingkat I/ <i>First Class Superintendent</i>)	287	523	810
Golongan IV/Range IV		201	455	656
13. IV/A	(Pembina/ <i>Administrator</i>)	116	225	341
14. IV/B	(Pembina Tingkat I/ <i>First Class Administrator</i>)	62	211	273
15. IV/C	(Pembina Utama Muda/ <i>Junior Administrator</i>)	19	16	35
16. IV/D	(Pembina Utama Madya/ <i>Middle Administrator</i>)	2	1	3
17. IV/E	(Pembina Utama/ <i>Senior Administrator</i>)	2	2	4
Jumlah/Total		1 269	2 681	3 950

Catatan/Note: Jumlah Pegawai Negeri Sipil yang Bekerja pada Instansi Daerah/*Number of Civil Servants Working at Regional Institutions*

Sumber/Source: Badan Kepegawaian Negara (BKN)/*National Civil Service Agency*

Tabel
Table 2.3.4

**Jumlah Pegawai Negeri Sipil Menurut Dinas/Instansi
Pemerintah dan Golongan di Kota Dumai, 2022**
**Number of Civil Servants by Institution/Office and Rank in
Dumai Municipality, 2022**

Dinas/Instansi Pemerintahan <i>Institution/Office</i>	Golongan/Rank				Jumlah <i>Total</i>
	IV	III	II	I	
(1)	(2)	(3)	(4)	(5)	(6)
1 SEKRETARIAT DAERAH	21	76	29	-	126
2 SEKRETARIAT DPRD	6	29	10	-	45
3 SEKRETARIAT KOMISI PEMILIHAN UMUM	-	-	-	-	-
4 BADAN PENGELOLA KEUANGAN DAN ASET DAERAH	5	39	9	-	53
5 INSPEKTORAT KOTA DUMAI	16	31	3	-	50
6 BADAN KEPEGAWAIAN DAN PENGEMBANGAN SUMBER DAYA MANUSIA	5	21	5	-	31
7 BADAN PERENCANAAN PEMBANGUNAN DAERAH	11	26	3	-	40
8 DINAS PENGENDALIAN PENDUDUK DAN KELUARGA BERENCANA	4	17	1	-	22
9 DINAS PENANAMAN MODAL DAN PELAYANAN TERPADU SATU PINTU	7	29	2	-	38
10 BADAN PENANGGULANGAN BENCANA DAERAH	1	17	15	-	33
11 BADAN NARKOTIKA NASIONAL KOTA DUMAI	-	-	-	-	-
12 DINAS KESEHATAN (TERMASUK PUSKESMAS)	37	319	145	-	501
13 DINAS PENDIDIKAN DAN KEBUDAYAAN (TERMASUK SD DAN SMP)	397	1146	87	5	1635
14 DINAS PEMBERDAYAAN PEREMPUAN DAN PERLINDUNGAN ANAK	9	24	-	-	33
15 BADAN PENDAPATAN DAERAH	3	47	24	-	74
16 DINAS PEKERJAAN UMUM DAN PENATAAN RUANG	3	51	12	-	66
17 DINAS SOSIAL	5	19	3	-	27
18 DINAS PERHUBUNGAN	2	41	32	-	75
19 DINAS KEPEMUDAAN,OLAH RAGA DAN PARIWISATA	4	19	3	-	26
20 DINAS KEPENDUDUKAN DAN PENCATATAN SIPIL	7	17	6	-	30

Lanjutan Tabel/*Continued Table 2.3.4*

Dinas/Instansi Pemerintahan <i>Institution/Office</i>	Golongan/Rank				Jumlah <i>Total</i>
	IV	III	II	I	
(1)	(2)	(3)	(4)	(5)	(6)
21 DINAS PERINDUSTRIAN, KOPERASI, USAHA KECIL DAN MENENGAH	5	23	6	-	34
22 DINAS PERDAGANGAN	4	25	7	-	36
23 DINAS KETAHANAN PANGAN DAN PERTANIAN	11	47	2	-	60
24 DINAS PERIKANAN	5	16	2	-	23
25 DINAS PERUMAHAN RAKYAT DAN KAWASAN PEMUKIMAN	3	22	4	-	29
26 DINAS TENAGA KERJA DAN TRANSMIGRASI	5	22	3	-	30
27 RSUD KOTA DUMAI	43	238	38	-	319
28 DINAS PERPUSTAKAAN DAN KEARSIPAN	2	20	4	-	26
29 SATUAN POLISI PAMONG PRAJA	3	42	13	-	58
30 KANTOR KESATUAN BANGSA, POLITIK DAN PERLINDUNGAN MASYARAKAT KOTA DUMAI	7	11	2	-	20
31 DINAS LINGKUNGAN HIDUP	6	23	2	2	33
32 DINAS KOMUNIKASI DAN INFORMATIKA	4	22	3	1	30
33 BADAN PENGAWAS PEMILU KOTA DUMAI	-	1	-	-	1
34 KECAMATAN BUKIT KAPUR (TERMASUK KELURAHAN)	3	43	13	-	59
35 KECAMATAN DUMAI BARAT (TERMASUK KELURAHAN)	3	38	5	-	46
36 KECAMATAN DUMAI KOTA (TERMASUK KELURAHAN)	3	40	5	-	48
37 KECAMATAN DUMAI SELATAN (TERMASUK KELURAHAN)	2	38	7	1	48
38 KECAMATAN DUMAI TIMUR (TERMASUK KELURAHAN)	1	42	5	-	48
39 KECAMATAN MEDANG KAMPAI (TERMASUK KELURAHAN)	-	36	6	-	42
40 KECAMATAN SUNGAI SEMBILAN (TERMASUK KELURAHAN)	3	43	9	-	55
Jumlah/Total	656	2 760	525	9	3 950

Sumber/Source: Badan Kepegawaian dan Pengembangan Sumber Daya Manusia Kota Dumai / *Official and Human Resources Development Board of Dumai Municipality*

Tabel
Table 2.3.5**Jumlah Pegawai Negeri Sipil Menurut Unit Kerja dan Pendidikan Terakhir di Kota Dumai, 2022**
A Number of Civil Servants by Institution/Office and Education in Dumai Municipality, 2022

Dinas/Instansi Pemerintahan <i>Institution/Office</i>	Pendidikan/Education					Jumlah <i>Total</i>
	SD	SLTP	SLTA	Diploma (DI, DII, DIII, DIV)	Sarjana (S1, S2, S3)	
(1)	(2)	(3)	(4)	(5)	(6)	(7)
1 SEKRETARIAT DAERAH	-	-	33	12	82	127
2 SEKRETARIAT DPRD	-	-	19	3	23	45
3 SEKRETARIAT KOMISI PEMILIHAN UMUM	-	-	-	-	-	-
4 BADAN PENGELOLA KEUANGAN DAN ASET DAERAH	-	-	14	9	30	53
5 INSPEKTORAT KOTA DUMAI	-	-	4	5	41	50
6 BADAN KEPEGAWAIAN DAN PENGEMBANGAN SUMBER DAYA MANUSIA	-	-	6	3	22	31
7 BADAN PERENCANAAN PEMBANGUNAN DAERAH	-	-	3	1	36	40
8 DINAS PENGENDALIAN PENDUDUK DAN KELUARGA BERENCANA	-	-	-	6	16	22
9 DINAS PENANAMAN MODAL DAN PELAYANAN TERPADU SATU PINTU	-	-	8	3	27	38
10 BADAN PENANGGULANGAN BENCANA DAERAH	-	-	23	1	9	33
11 BADAN NARKOTIKA NASIONAL KOTA DUMAI	-	-	-	-	-	-
12 DINAS KESEHATAN (TERMASUK PUSKESMAS)	-	-	21	315	165	501
13 DINAS PENDIDIKAN DAN KEBUDAYAAN (TERMASUK SD DAN SMP)	1	7	87	65	1 475	1 635
14 DINAS PEMBERDAYAAN PEREMPUAN DAN PERLINDUNGAN ANAK	-	-	-	8	25	33
15 BADAN PENDAPATAN DAERAH	-	-	37	10	27	74
16 DINAS PEKERJAAN UMUM DAN PENATAAN RUANG	-	-	17	5	44	66
17 DINAS SOSIAL	-	-	4	4	19	27
18 DINAS PERHUBUNGAN	-	-	36	13	26	75
19 DINAS KEPEMUDAAN,OLAH RAGA DAN PARIWISATA	-	-	3	7	16	26
20 DINAS KEPENDUDUKAN DAN PENCATATAN SIPIL	-	-	7	3	20	30

Lanjutan Tabel/*Continued Table 2.3.5*

Dinas/Instansi Pemerintahan <i>Institution/Office</i>	Pendidikan/ <i>Education</i>					Jumlah <i>Total</i>
	SD	SLTP	SLTA	Diploma (DI, DII, DIII, DIV)	Sarjana (S1, S2, S3)	
(1)	(2)	(3)	(4)	(5)	(6)	(7)
21 DINAS PERINDUSTRIAN, KOPERASI, USAHA KECIL DAN MENENGAH	-	-	7	3	24	34
22 DINAS PERDAGANGAN	1	-	7	7	21	36
23 DINAS KETAHANAN PANGAN DAN PERTANIAN	-	-	3	4	53	60
24 DINAS PERIKANAN	-	-	3	2	18	23
25 DINAS PERUMAHAN RAKYAT DAN KAWASAN PEMUKIMAN	-	-	3	1	24	28
26 DINAS TENAGA KERJA DAN TRANSMIGRASI	-	-	4	3	23	30
27 RSUD KOTA DUMAI	-	-	18	132	169	319
28 DINAS PERPUSTAKAAN DAN KEARSIPAN	-	-	3	9	14	26
29 SATUAN POLISI PAMONG PRAJA	-	-	27	2	29	58
30 KANTOR KESATUAN BANGSA, POLITIK DAN PERLINDUNGAN MASYARAKAT KOTA DUMAI	-	-	4	2	14	20
31 DINAS LINGKUNGAN HIDUP	2	-	3	-	28	33
32 DINAS KOMUNIKASI DAN INFORMATIKA	-	1	3	3	23	30
33 BADAN PENGAWAS PEMILU KOTA DUMAI	-	-	-	-	1	1
34 KEC. BUKIT KAPUR (TERMASUK KELURAHAN)	-	-	13	8	38	59
35 KEC. DUMAI BARAT (TERMASUK KELURAHAN)	-	-	10	7	29	46
36 KEC. DUMAI KOTA (TERMASUK KELURAHAN)	-	1	8	1	38	48
37 KEC. DUMAI SELATAN (TERMASUK KELURAHAN)	1	-	6	8	33	48
38 KEC. DUMAI TIMUR (TERMASUK KELURAHAN)	-	-	9	8	31	48
39 KEC. MEDANG KAMPAI (TERMASUK KELURAHAN)	-	-	13	4	25	42
40 KEC. SUNGAI SEMBILAN (TERMASUK KELURAHAN)	-	1	16	4	34	55
Jumlah/Total	5	10	482	681	2 772	3 950

Sumber/Source: Badan Kepegawaian dan Pengembangan Sumber Daya Manusia Kota Dumai / *Official and Human Resources Development Board of Dumai Municipality*

2.4 KEUANGAN DAERAH LOCAL FINANCE

Tabel 2.4.1 **Realisasi Pendapatan Pemerintah Kota Dumai Menurut Jenis Pendapatan (rupiah), 2022**
Actual Revenues of Government of Dumai Municipality by Source of Revenues (rupiahs), 2022

Jenis Pendapatan <i>Source of Revenues</i>	Jumlah Anggaran <i>Budget</i> (Rp)	Jumlah Realisasi <i>Realization</i> (Rp)
(1)	(2)	(3)
1. Pendapatan Asli Daerah (PAD) <i>Original Local Government Revenue</i>	452 558 659 245	463 982 146 810
1.1 Pajak Daerah/ <i>Local Taxes</i>	222 013 986 230	226 332 093 315
1.2 Retribusi Daerah/ <i>Retributions</i>	47 985 440 000	32 206 368 295
1.3 Hasil Pengelolaan Kekayaan Daerah yang Dipisahkan/ <i>Income of Separated Reg. Gov. Wealth Management</i>	1 663 748 324	1 079 761 191
1.4 Lain-lain PAD yang Sah/ <i>Other Original Local Gov. Revenue</i>	180 895 484 691	204 363 924 009
2. Pendapatan Transfer <i>Transfer Revenue</i>	939 777 284 241	865 683 896 007
2.1 Pendapatan Transfer Pemerintah Pusat/ <i>Central Government Transfer Revenue</i>	794 763 838 753	738 210 191 589
2.2 Pendapatan Transfer Antar Daerah/ <i>Inter-Regional Transfer Revenue</i>	145 013 445 488	127 473 704 418
3. Lain-lain Pendapatan yang Sah <i>Other Legal Revenue</i>	-	-
3.1 Lain-lain Pendapatan Sesuai dengan Peraturan Perundang-undangan/ <i>Other Revenue in Accordance with the Provisions of Laws and Regulations</i>	-	-
Jumlah/Total	1 392 335 943 486	1 329 666 042 817

Sumber/Source: Badan Pengelolaan Keuangan dan Aset Daerah Pemerintah Kota Dumai/*Government Regional Financial and Asset Management Agency of Dumai Municipality*

Tabel
Table 2.4.2

Realisasi Belanja Pemerintah Kota Dumai Menurut Jenis Belanja (rupiah), 2022
Actual Expenditures of Government of Dumai Municipality by Source of Expenditures (rupiahs), 2022

Jenis Belanja <i>Source of Expenditures</i>	Jumlah Anggaran <i>Budget</i> (Rp)	Jumlah Realisasi <i>Realization</i> (Rp)
(1)	(2)	(3)
1. BELANJA OPERASI	1 332 589 032 114	1 233 149 892 170
1.1 Belanja Pegawai	698 106 313 302	649 325 852 373
1.2 Belanja Barang dan Jasa	585 937 529 587	546 568 937 728
1.3 Belanja Bunga	2 000 000 000	1 060 377 070
1.4 Belanja Subsidi	132 027 000	-
1.5 Belanja Hibah	30 956 352 225	23 282 916 899
1.6 Belanja Bantuan Sosial	15 456 810 000	12 911 808 100
2. BELANJA MODAL	306 331 988 807	257 005 731 337
2.1 Belanja Modal Tanah	3 541 754 940	3 534 281 800
2.2 Belanja Modal Peralatan dan Mesin	100 498 144 002	89 563 469 974
2.3 Belanja Modal Gedung dan Bangunan	104 485 105 586	87 322 813 477
2.4 Belanja Modal Jalan, Jaringan, dan Irigasi	90 178 025 211	73 340 485 071
2.5 Belanja Modal Aset Tetap Lainnya	7 628 959 068	3 244 681 015
3. BELANJA TIDAK TERDUGA	292 485 131	260 289 017
3.3 Belanja Tidak Terduga	292 485 131	260 289 017
Jumlah/Total	1 639 213 506 052	1 490 415 912 524


Sumber/Source: Badan Pengelolaan Keuangan dan Aset Daerah Pemerintah Kota Dumai/*Government Regional Financial and Asset Management Agency of Dumai Municipality*

Kependudukan Kota Dumai (Population of Dumai Municipality)



Penduduk Kota Dumai pada Tahun 2022 mencapai **331.832** ribu jiwa dengan Laju Pertumbuhan per tahun 2020-2022 sebesar **2,71%**

(Population of Dumai Municipality in 2022 reached **331.832** thousand people with Annual Population Growth Rate 2020-2022 was **2,71%**)



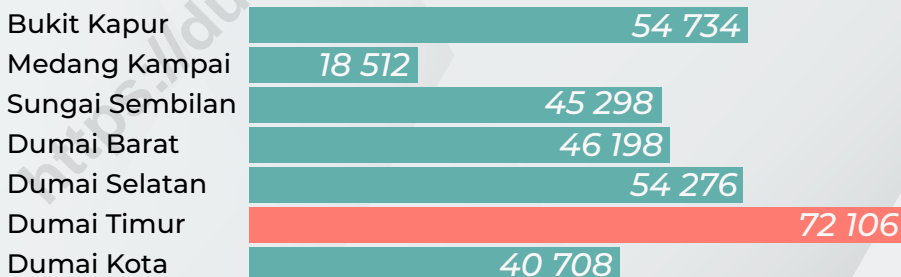
Rasio Jenis Kelamin (Sex Ratio)

105

Dalam setiap 100 Penduduk Perempuan terdapat 105 Penduduk Laki-laki

(There are 105 Male Populations in every 100 Female Populations)

Jumlah Penduduk per Kecamatan* (Number of Population by Subdistrict)



*) Dalam ribuan (in thousand)

Ketenagakerjaan Kota Dumai (Employment of Dumai Municipality)



Tingkat Partisipasi Angkatan Kerja
(Economically Active Participant Rate)

65,45 %



Tingkat Pengangguran
(Unemployment Rate)

5,38 %

PENJELASAN TEKNIS

1. Salah satu sumber data kependudukan adalah sensus penduduk yang dilaksanakan setiap sepuluh tahun sekali. Sensus penduduk telah dilaksanakan sebanyak tujuh kali sejak Indonesia merdeka, yaitu tahun 1961, 1971, 1980, 1990, 2000, 2010, dan 2020.

Keenam sensus penduduk sebelumnya dilaksanakan dengan menggunakan metode tradisional, yaitu mencatat setiap penduduk dari rumah ke rumah. Pertama kalinya dalam sejarah sensus penduduk di Indonesia, Sensus Penduduk 2020 (SP2020) menggunakan metode kombinasi yaitu dengan memanfaatkan data Administrasi Kependudukan (Admuduk) dari Direktorat Jenderal Kependudukan dan Pencatatan Sipil (Ditjen Dukcapil) Kementerian Dalam Negeri (Kemendagri) sebagai data dasar pelaksanaan SP2020. Hal ini dirancang dan dilaksanakan sebagai upaya untuk mewujudkan "SATU DATA KEPENDUDUKAN INDONESIA".

SP2020 mencakup seluruh penduduk yang tinggal di wilayah teritorial Indonesia, mencakup Warga Negara Indonesia (WNI) dan Warga Negara Asing (WNA) yang telah menetap atau

TECHNICAL NOTES

1. *One of the sources of demographic data is population census, which is conducted every ten years. Population Census has been conducted seven times since Indonesia's independence: 1961, 1971, 1980, 1990, 2000, 2010, and 2020.*

The previous six population censuses were carried out using the traditional method, canvassing each person door-to-door. For the first time in the history of the population census in Indonesia, the 2020 Population Census (PC2020) used a combined method, that is utilizing Population Administration data managed by the Directorate General of Population and Civil Registration of the Ministry of Home Affairs as the basic data for the population census. This is designed and implemented as an effort to realize "ONE INDONESIAN POPULATION DATA".

PC2020 covered all residents who live in Indonesia's territory, including Indonesian citizens (WNI) and foreign citizens (WNA) who have stayed or plan to stay in Indonesian territory for at least

berencana menetap di wilayah Indonesia selama minimal satu tahun. WNI yang dicakup juga termasuk mereka yang berada di luar negeri, yaitu Anggota Korps Diplomatik Republik Indonesia beserta keluarganya di luar negeri dan Anggota TNI/POLRI beserta keluarganya yang sedang melakukan misi perdamaian di luar negeri.

Untuk tahun yang tidak dilaksanakan sensus penduduk, data kependudukan diperoleh dari hasil proyeksi penduduk. Proyeksi penduduk merupakan suatu perhitungan ilmiah yang didasarkan pada asumsi dari komponen-komponen perubahan penduduk, yaitu kelahiran, kematian, dan migrasi (migrasi internasional dan migrasi risen antar provinsi). Proyeksi penduduk interim 2020-2023 dihitung menggunakan data dasar penduduk hasil perapihan umur dari data Administrasi Kependudukan dan SP2020 dengan menggunakan asumsi Angka Kelahiran Total sejak tahun 2020 konstan 2,1 (sesuai Proyeksi Survei Penduduk antar Sensus (SUPAS) 2015-2045), Angka Kematian Bayi (AKB) meneruskan hasil Proyeksi SUPAS 2015-2045, dan pola migrasi 2020 sama dengan pola migrasi hasil SUPAS 2015.

one year. The Indonesian citizens who are covered also include those who are abroad, namely members of the Diplomatic Corps of the Republic of Indonesia and their families abroad and members of the TNI/POLRI and their families who are carrying out Peacekeeping Missions abroad.

For the periods besides the census year, population projection is applied to estimate population for those years. The population projection is an estimation based on the demographic components, such as birth, death, and migration (international migration and recent migration). The interim population projection for 2020-2023 is calculated from the single age smoothed combined from Population Administration Data and the 2020 Population Census. It uses the assumption that the Total Fertility Rate (TFR) since 2020 is constant at 2.1 (according to the population projection of 2015-2045 Intercensal Population Survey (SUPAS)), Infant Mortality Rate (IMR) continues the results of the 2015-2045 SUPAS Projection, and the 2020 migration pattern is the same as the pattern of migration in SUPAS2015 results.

Dalam publikasi ini, data yang disajikan merupakan hasil SP2020 (September), dan hasil proyeksi penduduk interim 2020-2023 (pertengahan tahun/Juni).

The data presented in this publication are the PC2020 results (September) and the result of interim population projection 2020-2023 (midyear/June).

2. Penduduk Indonesia adalah semua orang yang berdomisili di wilayah teritorial Indonesia, mencakup Warga Negara Indonesia (WNI) dan Warga Negara Asing (WNA) yang telah menetap selama satu tahun atau lebih atau berencana menetap di wilayah Indonesia selama minimal satu tahun. Pada sensus sebelumnya referensi waktu dalam konsep kependudukan adalah enam bulan. Perubahan ini didasari oleh UU No. 24 Tahun 2013 tentang Perubahan atas UU No. 23 Tahun 2006 tentang Administrasi Kependudukan pada Pasal 15.
 3. Laju pertumbuhan penduduk per tahun adalah angka yang menunjukkan rata-rata tingkat penambahan penduduk per tahun dalam jangka waktu tertentu. Angka ini dinyatakan sebagai persentase dari penduduk dasar. Metode penghitungan laju pertumbuhan penduduk yang digunakan oleh BPS adalah metode geometrik.
 4. Kepadatan penduduk adalah ukuran persebaran penduduk yang menunjukkan jumlah
2. *The population of Indonesia are all people who live in Indonesia's territory, including Indonesian citizens and foreign citizens who have lived for one year or more or plan to stay in Indonesia territory for at least one year. In the previous census the time reference in the population concept was six months. This change is based on Law no.24 of 2013 concerning Amendments to Law no. 23 of 2006 concerning Population Administration in Article 15.*
 3. *Annual population growth rate is a number that shows the average rate of population growth per year in a certain period. This rate is a percentage of the basic population. The method used by Statistics Indonesia is the geometric method.*
 4. *Population density is a measure of the distribution of the population which shows the total population*

- penduduk untuk setiap kilometer persegi luas wilayah.
5. Rasio jenis kelamin adalah perbandingan antara jumlah penduduk laki-laki dan jumlah penduduk perempuan pada suatu daerah dan waktu tertentu, yang biasanya dinyatakan dalam banyaknya penduduk laki-laki per 100 perempuan.
6. Penduduk usia kerja adalah penduduk yang berumur 15 tahun ke atas.
7. Angkatan kerja adalah penduduk usia kerja (15 tahun ke atas) yang bekerja, punya pekerjaan namun sementara tidak bekerja, dan pengangguran.
8. Bekerja adalah kegiatan ekonomi yang dilakukan oleh seseorang dengan maksud memperoleh atau membantu memperoleh pendapatan atau keuntungan dan lamanya bekerja paling sedikit 1 jam secara terus menerus dalam seminggu yang lalu (termasuk pekerja keluarga tanpa upah yang membantu dalam suatu usaha/kegiatan ekonomi).
9. Lapangan usaha adalah bidang kegiatan dari pekerjaan/tempat bekerja di mana seseorang bekerja. Klasifikasi lapangan usaha mengikuti Klasifikasi Baku Lapangan Usaha Indonesia (KBLI
- for each square kilometer of area.*
5. *Sex ratio is the ratio between total male population and female population in a certain area and at a certain time, which is usually stated in the number of male residents per 100 females.*
6. *Working age population is persons of 15 years and over.*
7. *Labor forces or those economically active are persons of 15 years and over, who in the previous week were working, temporarily absent from work but having jobs, and unemployment.*
8. *Working is economic activity conducted by a person and intended to earn income by doing work or helping to do work at least one hour continuously during the reference week (including unpaid family worker/s for any economic activity).*
9. *Industry is field of a person's activity or establishment. The classification of industries follows the Indonesia Standard Industrial Classification (KBLI) in one digit.*

dalam 1 digit.

- | | |
|---|---|
| <p>10. Status pekerjaan adalah kedudukan seseorang dalam unit usaha/kegiatan dalam melakukan pekerjaan.</p> | <p>10. <i>Employment status is the status of a person at his place of work or establishment where he was employed.</i></p> |
| <p>11. Berusaha sendiri tanpa dibantu orang lain adalah bekerja atau berusaha dengan menanggung risiko secara ekonomis, serta tidak menggunakan pekerja dibayar maupun pekerja tak dibayar, termasuk yang sifat pekerjaannya memerlukan teknologi atau keahlian khusus.</p> | <p>11. <i>Own-account worker is a person who works at his own risk and without assisted by paid worker or unpaid worker, include a job that need technology or particular skill.</i></p> |
| <p>12. Berusaha dibantu buruh tidak tetap/buruh tidak dibayar adalah bekerja atau berusaha atas risiko sendiri, dan menggunakan buruh/pekerja tak dibayar dan atau buruh/pekerja tidak tetap.</p> | <p>12. <i>Employer assisted by temporary workers/unpaid worker is a person who works at his own risk and assisted by temporary worker/unpaid worker.</i></p> |
| <p>13. Berusaha dibantu buruh tetap/buruh dibayar adalah berusaha atas risiko sendiri dan mempekerjakan paling sedikit satu orang buruh/pekerja tetap dan dibayar.</p> | <p>13. <i>Employer assisted by permanent workers/paid workers is a person who does his business at his own risk at least one assisted by paid permanent worker.</i></p> |
| <p>14. Buruh/karyawan/pegawai adalah seseorang yang bekerja pada orang lain atau instansi/kantor/perusahaan secara tetap dengan menerima upah/gaji baik berupa uang maupun barang. Buruh yang tidak mempunyai majikan tetap, tidak digolongkan sebagai buruh/karyawan, tetapi</p> | <p>14. <i>Employee is a person who work permanently for other people or institution/office/company and gains some money/cash or goods as wage/salary. Labor who have no permanent employer is not categorized as a laborer/ worker/ employee but casual worker. A laborer in general is considered to</i></p> |

sebagai pekerja bebas. Seseorang dianggap memiliki majikan tetap jika memiliki 1 (satu) majikan (orang/rumah tangga) yang sama dalam sebulan terakhir, khusus pada sektor bangunan batasannya tiga bulan. Apabila majikannya instansi/lembaga, boleh lebih dari satu.

have a permanent employer if he has the same employer during the past month, particularly for building construction sector is 3 months. If the employer is an institution, more than 1 (one) employer is allowed.

15. Pekerja bebas adalah seseorang yang bekerja pada orang lain/majikan/institusi yang tidak tetap (lebih dari 1 majikan dalam sebulan terakhir) di usaha pertanian baik berupa usaha rumah tangga maupun bukan usaha rumah tangga, ataupun di nonpertanian atas dasar balas jasa dengan menerima upah atau imbalan baik berupa uang maupun barang, dan baik dengan sistem pembayaran harian maupun borongan

15. *Casual employee is a person who does not work permanently for other people/employer/institution (more than 1 employer during the last 1 month) in agricultural sector, either home industry or not home industry, or in non-agricultural sector based on remuneration paid with money or goods, and based on daily or contract payment system.*

16. Pekerja tak dibayar adalah seseorang yang bekerja membantu usaha untuk memperoleh penghasilan/keuntungan yang dilakukan oleh salah seorang anggota rumah tangga atau bukan anggota rumah tangga tanpa mendapat upah/gaji baik berupa uang maupun barang.

16. *Unpaid worker is a person who intended to work without pay either with money or good, in an establishment run by other members of the family, relative or neighbour.*

ULASAN**DESCRIPTION****Kependudukan**

Hasil Proyeksi Interim Penduduk Kota Dumai pada pertengahan tahun 2022 sebanyak 331.832 jiwa. Jumlah penduduk Kota Dumai mengalami peningkatan dibandingkan tahun 2021 sebanyak 8.380 jiwa. Sementara itu, rasio jenis kelamin penduduk Kota Dumai pada tahun 2022 sebesar 105. Angka ini dapat diinterpretasikan bahwa dalam 100 penduduk perempuan terdapat 105 penduduk laki-laki.

Kepadatan penduduk di Kota Dumai tahun 2022 mencapai 161 jiwa/km². Angka kepadatan penduduk tertinggi terletak di Kecamatan Dumai Kota sebesar 7.695 jiwa/km² dan kepadatan terendah di Kecamatan Sungai Sembilan sebesar 32 jiwa/km². (Tabel 3.1.1).

Kecamatan dengan penduduk terbanyak tahun 2022 adalah Dumai Timur dengan jumlah penduduk 72.106 jiwa (21,73 persen), sedangkan kecamatan dengan penduduk terendah adalah Medang Kampai dengan jumlah penduduk 18.512 jiwa (5,58 persen).

Berdasarkan kelompok umur, penduduk Kota Dumai paling banyak berada pada kelompok umur 0-4 tahun dan paling sedikit pada kelompok umur 75 tahun keatas, dengan jumlah masing-masing sebesar 34.761 jiwa dan 2.759 jiwa.

Population

Based on the interim population projection result, population of Dumai Municipality was 331,832 people in mid year 2022. The population of Dumai Municipality has increased compared to 2021 as many as 8,380 people. Meanwhile, the sex ratio of Dumai Municipality in 2022 was 105. This figure can be interpreted that in 100 female population there is 105 male population.

Population density in Dumai Municipality in 2022 reached 161 people/km². The highest population density is located in Dumai Kota Subdistrict that is 7,695 people/km² and the lowest density in Sungai Sembilan Subdistrict is 32 people/km². (Table 3.1.1).

In 2022, the highest population was in Dumai Timur Subdistrict with 72,106 people (21.73 percent), while the fewest was in Medang Kampai Subdistrict by 18,512 persons (5.58 percent).

Based on aged group, the greatest group in population was from 0 to 4 years and the smallest one was from 75 years and above, they were 34,761 and 2,759 people respectively.

Ketenagakerjaan

Pada tahun 2022, BPS mencatat dari 148.506 orang Angkatan Kerja (penduduk 15 tahun ke atas), 140.509 orang adalah Pekerja dan 7.997 orang adalah Penganggur.

Jumlah Pencari Kerja Terdaftar di Kota Dumai pada Dinas Tenaga Kerja Kota Dumai pada tahun 2022 sebesar 2.627 orang dan terjadi penurunan sebesar 14,46 persen jika dibandingkan dengan tahun sebelumnya.

Jika dibandingkan antar jenis kelamin, pencari kerja laki-laki lebih banyak dibandingkan perempuan, yang mana pada tahun 2022 terdaftar 1.817 laki-laki dan 810 perempuan. Proporsi terbesar pencari kerja yang mendaftar pada Dinas Tenaga Kerja di tahun 2022 adalah yang berpendidikan terakhir SMA yaitu sebesar 73,20 persen (1.923 orang).

Employment

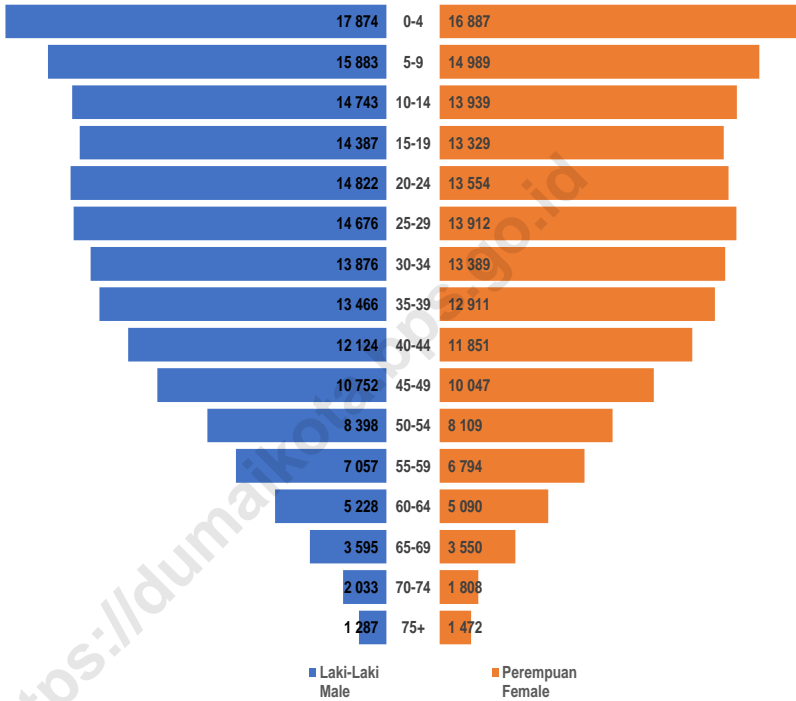
In 2022, BPS recorded from 148,506 economically active people (population aged 15 years and over), 140,509 people were workers and 7,997 people were unemployed

The number of Job Seekers Registered in Man Power Service of Dumai Municipality in 2022 was 2,627 job seekers and there was a slight decrease of 14.46 percent if it was compared with the previous year.

There are more male job seekers than female job seekers, whereas in 2022, there were registered 1,817 men and 810 women. The largest proportion of job seekers in terms of last education who was registered in the Man Power of Dumai Municipality was senior high school by 73.20 percent (1,923 persons) in 2022.

Gambar 3.1
Figures

Piramida Penduduk Kota Dumai, 2022
The Population Pyramid of Dumai Municipality, 2022



Sumber/Source: BPS, Hasil Proyeksi Penduduk Interim 2020–2023 (Pertengahan tahun/Juni)/BPS-Statistics Indonesia, The result of Interim Population Projection 2020–2023 (mid year/June)

**3.1 PENDUDUK
POPULATION**

Tabel 3.1.1 Penduduk, Laju Pertumbuhan Penduduk, Distribusi Persentase Penduduk, Kepadatan Penduduk, Rasio Jenis Kelamin Penduduk Menurut Kecamatan di Kota Dumai, 2022
Population, Population Growth Rate, Percentage Distribution of Population, Population Density, and Population Sex Ratio by Subdistrict in Dumai Municipality, 2022

Kecamatan Subdistrict		Penduduk Population	Laju Pertumbuhan Penduduk per2020–2022 (%) Annual Population Growth Rate 2020–2022 (%)
(1)		(2)	(3)
1	Bukit Kapur	54 734	2,98
2	Medang Kampai	18 512	4,94
3	Sungai Sembilan	45 298	4,13
4	Dumai Barat	46 198	2,09
5	Dumai Selatan	54 276	1,35
6	Dumai Timur	72 106	2,24
7	Dumai Kota	40 708	-0,20
Dumai		331 832	2,17

Lanjutan Tabel/*Continued Table 3.1.1*

Kecamatan <i>Subdistrict</i>		Persentase Penduduk <i>Percentage of Total Population</i>	Kepadatan Penduduk per km ² <i>Population Density per sq.km</i>
(1)		(4)	(5)
1	Bukit Kapur	16,49	161
2	Medang Kampai	5,58	113
3	Sungai Sembilan	13,65	32
4	Dumai Barat	13,92	1 278
5	Dumai Selatan	16,36	821
6	Dumai Timur	21,73	2 030
7	Dumai Kota	12,27	7 695
Dumai		100,00	161

Lanjutan Tabel/*Continued Table* 3.1.1

Kecamatan <i>Subdistrict</i>		Rasio Jenis Kelamin Penduduk <i>Population Sex Ratio</i>
(1)	(6)	
1 Bukit Kapur	107	
2 Medang Kampai	105	
3 Sungai Sembilan	109	
4 Dumai Barat	103	
5 Dumai Selatan	105	
6 Dumai Timur	105	
7 Dumai Kota	103	
Dumai	105	

Catatan/*Note*:

Sumber/*Source*: BPS, Hasil Proyeksi Penduduk Interim 2020–2023 (Pertengahan tahun/Juni)/*BPS-Statistics Indonesia, The result of Interim Population Projection 2020–2023 (mid year/June)*

Tabel
Table 3.1.2

Jumlah Penduduk Menurut Kelompok Umur dan Jenis Kelamin di Kota Dumai, 2022
Population by Age Group and Sex in Dumai Municipality, 2022

Kelompok Umur <i>Age Group</i>	Jenis Kelamin <i>Sex</i>		Jumlah <i>Total</i>
	Laki-Laki <i>Male</i>	Perempuan <i>Female</i>	
(1)	(2)	(3)	(4)
0-4	17 874	16 887	34 761
5-9	15 883	14 989	30 872
10-14	14 743	13 939	28 682
15-19	14 387	13 329	27 716
20-24	14 822	13 554	28 376
25-29	14 676	13 912	28 588
30-34	13 876	13 389	27 265
35-39	13 466	12 911	26 377
40-44	12 124	11 851	23 975
45-49	10 752	10 047	20 799
50-54	8 398	8 109	16 507
55-59	7 057	6 794	13 851
60-64	5 228	5 090	10 318
65-69	3 595	3 550	7 145
70-74	2 033	1 808	3 841
75+	1 287	1 472	2 759
Dumai	170 201	161 631	331 832

Catatan/Note:

Sumber/Source: BPS, Hasil Proyeksi Penduduk Interim 2020–2023 (Pertengahan tahun/Juni)/BPS-Statistics Indonesia, The result of Interim Population Projection 2020–2023 (mid year/June)

Tabel
Table 3.1.3

Jumlah Penduduk Menurut Jenis Kelamin dan Kecamatan di Kota Dumai, 2022
Population by Sex and Subdistrict in Dumai Municipality, 2022

Kecamatan Subdistrict	Laki-Laki Male	Perempuan Female	Jumlah Total
(1)	(2)	(3)	(4)
1 Bukit Kapur	28 257	26 477	54 734
2 Medang Kampai	9 498	9 014	18 512
3 Sungai Sembilan	23 589	21 709	45 298
4 Dumai Barat	23 446	22 752	46 198
5 Dumai Selatan	27 754	26 522	54 276
6 Dumai Timur	36 987	35 119	72 106
7 Dumai Kota	20 670	20 038	40 708
Dumai	170 201	161 631	331 832

Catatan/Note:

Sumber/Source: BPS, Hasil Proyeksi Penduduk Interim 2020–2023 (Pertengahan tahun/Juni)/BPS-Statistics Indonesia, The result of Interim Population Projection 2020–2023 (mid year/June)

Tabel 3.1.4 **Jumlah Akte Catatan Sipil yang Dikeluarkan Menurut Jenis di Kota Dumai, 2020-2022**
The Number of Official Civil Registration By Type in Dumai Municipality, 2020-2022

	Jenis Type	Tahun / Year		
		2020	2021	2022
	(1)	(2)	(3)	(4)
1	Akte Kelahiran Anak Usia 0-18 Tahun / <i>Birth Certificate for Children Aged 0-18 Years</i>	102 235	105 474	105 169
2	Akte Perkawinan / <i>Marriage Certificate</i>	3 390	3 792	110 455
3	Akte Perceraian / <i>Divorce Certificate</i>	95	114	3 460
4	Akte Pengakuan dan Pengesahan Anak / <i>Child Acknowledgement and Confirmation Certificate</i>	654	914	917
5	Akte Kematian / <i>Death Certificate</i>	6 062	9 409	10 631

Sumber/Source: Dinas Kependudukan dan Pencatatan Sipil Kota Dumai / *Population and Civil Registration Service of Dumai Municipality*

Tabel
Table 3.1.5

Jumlah Pelayanan Dokumen Kependudukan di Kota Dumai, 2022
The Number of Resident Documentary Service in Dumai Municipality, 2022

Kecamatan Subdistrict		Kepala Keluarga (KK) Head of Household	Wajib e-KTP Compulsory of e-ID
(1)		(2)	(3)
1	Bukit Kapur	16 144	35 691
2	Medang Kampai	5 368	11 409
3	Sungai Sembilan	13 461	28 839
4	Dumai Barat	13 716	30 781
5	Dumai Selatan	16 589	37 701
6	Dumai Timur	21 762	48 925
7	Dumai Kota	13 296	30 118
Dumai		100 336	223 464

Sumber/Source: Dinas Kependudukan dan Pencatatan Sipil Kota Dumai/ Population and Civil Registration Service of Dumai Municipality

3.2 KETENAGAKERJAAN EMPLOYMENT

Tabel 3.2.1 **Jumlah Penduduk Berumur 15 Tahun Keatas Menurut Jenis Kegiatan Selama Seminggu yang Lalu dan Jenis Kelamin di Kota Dumai, 2022**
Population Aged 15 Years and Over by Type of Activity During The Previous Week and Sex in Dumai Municipality, 2022

Kegiatan Utama <i>Main Activity</i>	Jenis Kelamin <i>Sex</i>		Jumlah <i>Total</i>
	Laki-Laki <i>Male</i>	Perempuan <i>Female</i>	
(1)	(2)	(3)	(4)
I. Angkatan Kerja/<i>Economically Active</i>	97 850	50 656	148 506
1. Bekerja/ <i>Working</i>	92 154	48 355	140 509
2. Pengangguran Terbuka ¹ / <i>Unemployment</i> ¹	5 696	2 301	7 997
II. Bukan Angkatan Kerja/<i>Not Economically Active</i>	18 061	60 324	78 385
1. Sekolah/ <i>Attending School</i>	9 359	8 477	17 836
2. Mengurus Rumah Tangga/ <i>Housekeeping</i>	2 426	49 602	52 028
3. Lainnya/ <i>Others</i>	6 276	2 245	8 521
Jumlah/<i>Total</i>	115 911	110 980	226 891
Tingkat Partisipasi Angkatan Kerja <i>Economically Active Participation Rate</i>	84,42	45,64	65,45
Tingkat Pengangguran <i>Unemployment Rate</i>	5,82	4,54	5,38

Catatan/*Note*: ¹ 1. Mencari pekerjaan/*Looking for work*
2. Mempersiapkan usaha/*Establishing a new business/firm*
3. Merasa tidak mungkin mendapat pekerjaan/*Hopeless of job*
4. Sudah punya pekerjaan tetapi belum mulai bekerja/*Have a job in future start*

Sumber/*Source*: BPS Kota Dumai Melalui Survei Angkatan Kerja Nasional Agustus/ *BPS- Statistics of Dumai Municipality Through August National Labor Force Survey*

Tabel 3.2.2
Table

Jumlah Penduduk Berumur 15 Tahun Ke Atas Menurut Pendidikan Tertinggi yang Ditamatkan dan Jenis Kegiatan Selama Seminggu yang Lalu di Kota Dumai, 2022
Population Aged 15 Years and Over by Educational Attainment and Type of Activity During The Previous Week in Dumai Municipality, 2022

Pendidikan Tertinggi yang Ditamatkan ¹ <i>Educational Attainment ¹</i>	Angkatan Kerja/Economically Active			Persentase Bekerja terhadap Angkatan Kerja <i>Percentage of Working to Economically Active</i>
	Bekerja <i>Working</i>	Pengangguran ² <i>Unemployment ²</i>	Jumlah Angkatan Kerja <i>Total of Economically Active</i>	
(1)	(2)	(3)	(4)	(5)
0	33 211	1 181	34 392	96,57
1	23 709	1 121	24 830	95,49
2	65 075	4 327	69 402	93,77
3	18 514	1 368	19 882	93,12
Jumlah/Total	140 509	7 997	148 506	94,62

Lanjutan Tabel/Continued Table 3.2.2

Pendidikan Tertinggi yang Ditamatkan ¹ <i>Educational Attainment ¹</i>	Bukan Angkatan Kerja <i>Not Economically Active</i>	Jumlah Total	Persentase Angkatan Kerja terhadap Penduduk Usia Kerja <i>Percentage of Economically Active to Working Age Population</i>
(1)	(6)	(7)	(8)
0	18 217	52 609	65,37
1	23 726	48 556	51,14
2	28 120	97 522	71,17
3	8 322	28 204	70,49
Jumlah/Total	78 385	226 891	65,45

Catatan/Note: ¹ 0. ≤ Sekolah Dasar (SD)/≤ *Primary School*
 1. Sekolah Menengah Pertama/*Junior High School*
 2. Sekolah Menengah Atas/*Senior High School*
 3. Perguruan Tinggi/*Collage*

² 1. Mencari pekerjaan/*Looking for work*
 2. Mempersiapkan usaha/*Establishing a new business/firm*
 3. Merasa tidak mungkin mendapat pekerjaan/*Feeling hopeless in looking for work (discouraged job seekers)*
 4. Sudah punya pekerjaan tetapi belum mulai bekerja/*Having job already but not starting to work yet*

Sumber/Source: BPS, Survei Angkatan Kerja Nasional (Sakernas) Agustus/BPS-Statistics Indonesia, August National Labor Force Survey

Tabel 3.2.3
Table

Penduduk Berumur 15 Tahun Ke Atas yang Bekerja Selama Seminggu yang Lalu Menurut Status Pekerjaan Utama dan Jenis Kelamin di Kota Dumai, 2022
Population Aged 15 Years and Over Who Worked During the Previous Week by Main Employment Status and Sex in Dumai Municipality, 2022

Status Pekerjaan Utama <i>Main Employment Status</i>	Jenis Kelamin <i>Sex</i>		Jumlah <i>Total</i>
	Laki-Laki <i>Male</i>	Perempuan <i>Female</i>	
(1)	(2)	(3)	(4)
Berusaha sendiri <i>Own account worker</i>	12 156	11 501	23 657
Berusaha dibantu buruh tidak tetap/buruh tak dibayar <i>Employer assisted by temporary worker/unpaid worker</i>	9 222	5 156	14 378
Berusaha dibantu buruh tetap/buruh dibayar <i>Employer assisted by permanent worker/paid worker</i>	3 475	596	4 071
Buruh/Karyawan/Pegawai <i>Regular employee</i>	50 763	19 189	69 952
Pekerja bebas <i>Casual employee</i>	12 314	3 452	15 766
Pekerja keluarga/tak dibayar <i>Family worker/unpaid worker</i>	4 224	8 461	12 685
Jumlah / Total	92 154	48 355	140 509

Sumber/Source: BPS Kota Dumai Melalui Survei Angkatan Kerja Nasional Agustus/ BPS- Statistics of Dumai Municipality Through August National Labor Force Survey

Tabel
Table 3.2.4**Jumlah Penduduk Berumur 15 Tahun Ke Atas yang Bekerja Selama Seminggu yang Lalu Menurut Lapangan Pekerjaan Utama dan Jenis Kelamin di Kota Dumai, 2022**
Population Aged 15 Years and Over Who Worked During the Previous Week by Main Industry and Sex in Dumai Municipality, 2022

Lapangan Pekerjaan Utama <i>Main Industry</i>	Jenis Kelamin <i>Sex</i>		Jumlah <i>Total</i>
	Laki-Laki <i>Male</i>	Perempuan <i>Female</i>	
(1)	(2)	(3)	(4)
Pertanian/ <i>Agriculture</i>	18 812	4 066	22 878
Manufaktur/ <i>Manufacture</i>	28 683	7 230	35 913
Jasa/ <i>Services</i>	44 659	37 059	81 718
Jumlah / <i>Total</i>	92 154	48 355	140 509

Sumber/*Source*: BPS Kota Dumai Melalui Survei Angkatan Kerja Nasional Agustus/ *BPS- Statistics of Dumai Municipality Through August National Labor Force Survey*

Tabel
Table 3.2.5

Jumlah Pencari Kerja Terdaftar Menurut Tingkat Pendidikan Tertinggi yang Ditamatkan dan Jenis Kelamin di Kota Dumai, 2022
A Number of Registered Job Applicants by Educational Attainment and Sex in Dumai Municipality, 2022

Pendidikan Tertinggi yang Ditamatkan <i>Educational Attainment</i>	Jenis Kelamin <i>Sex</i>		Jumlah <i>Total</i>
	Laki-Laki <i>Male</i>	Perempuan <i>Female</i>	
(1)	(2)	(3)	(4)
Tidak/Belum Tamat SD <i>Not Yet Completed Primary School</i>	3	1	4
Sekolah Dasar <i>Elementary School</i>	12	4	16
Sekolah Menengah Pertama <i>Junior High School</i>	24	12	36
Sekolah Menengah Atas <i>Senior High School</i>	1 454	469	1 923
Diploma I/II <i>Diploma I/II</i>	-	2	2
Diploma III <i>Diploma III</i>	77	81	158
Sarjana <i>Bachelor's</i>	247	240	487
Pasca Sarjana <i>Post Graduate</i>	-	1	1
Jumlah / Total	1 817	810	2 627

Sumber/Source: Dinas Tenaga Kerja Kota Dumai/ Man Power Service of Dumai Municipality

Tabel 3.2.6 **Jumlah Pencari Kerja Terdaftar Menurut Kelompok Umur dan Jenis Kelamin di Kota Dumai, 2022**
A Number of Registered Job Applicants by Age Group and Sex in Dumai Municipality, 2022

Kelompok Umur <i>Age Group</i>	Jenis Kelamin <i>Sex</i>		Jumlah <i>Total</i>
	Laki-Laki <i>Male</i>	Perempuan <i>Female</i>	
(1)	(2)	(3)	(4)
10 - 14	-	-	-
15 - 19	354	170	524
20 - 29	1 213	556	1 769
30 - 44	239	81	320
45 - 54	11	3	14
54+	-	-	-
Jumlah / Total	1 817	810	2 627

Sumber/Source: Dinas Tenaga Kerja Kota Dumai/ Man Power Service of Dumai Municipality

Kondisi Sosial Kota Dumai (Social Condition of Dumai Municipality)



Pendidikan (Education)

- 108** SD (Elementary Schools)
 - 7** Madrasah Ibtidaiyah
- 39** SMP (Junior High Schools)
- 18** Madrasah Tsanawiyah
- 15** SMA (Senior High Schools)
- 17** SMK (Vocational High Schools)
- 10** Madrasah Aliyah
- 9** Perguruan Tinggi (Universities)



Kesehatan (Health)

- 4** Rumah Sakit (Hospitals)
- 10** Puskesmas
(Public Health Center)
- 45** Klinik/Balai Kesehatan
(Medical Clinic)
- 299** Dokter (Doctors)
- 642** Perawat (Nurses)
- 651** Bidan (Midwives)



Agama (Religion)

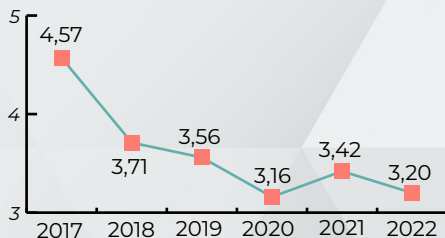
- 235** Masjid (Mosque)
- 236** Mushola (Pray Room)
- 83** Gereja Protestan (Protestant Church)
 - 7** Gereja Katolik (Catholic Church)
- 1** Pura (Temple)
- 7** Vihara (Vihara)
- 37** Klenteng (Pagoda)

Jumlah jemaah haji Kota Dumai yang menunaikan Ibadah Haji sebanyak 86 orang pada tahun 2022

(The number of pilgrims from Dumai Municipality who performed Hajj was 86 people in 2022)



Kemiskinan (Poverty)



Persentase penduduk miskin di Kota Dumai menurun menjadi **3,20%** di tahun 2022

*(Percentage of poor people in Dumai Municipality decrease to **3,20%** in 2022)*

PENJELASAN TEKNIS**TECHNICAL NOTES**

1. **Angka Partisipasi Murni (APM)** adalah proporsi penduduk pada kelompok umur jenjang pendidikan tertentu yang masih bersekolah terhadap penduduk pada kelompok umur tersebut. APM menunjukkan seberapa banyak penduduk usia sekolah yang sudah dapat memanfaatkan fasilitas pendidikan sesuai pada jenjang pendidikannya. Jika APM = 100, berarti seluruh anak usia sekolah dapat bersekolah tepat waktu.

2. **Angka Parsisipasi Kasar (APK)** adalah proporsi anak sekolah pada suatu jenjang tertentu terhadap penduduk pada kelompok usia tertentu. APK yang tinggi menunjukkan tingginya tingkat partisipasi sekolah, tanpa memperhatikan ketepatan usia sekolah pada jenjang pendidikannya. Jika nilai APK mendekati atau lebih dari 100 persen menunjukkan bahwa ada penduduk yang sekolah belum mencukupi umur dan atau melebihi umur yang seharusnya. Hal ini juga dapat menunjukkan bahwa wilayah tersebut mampu menampung penduduk usia sekolah lebih dari target yang sesungguhnya.

3. **Tidak/belum pernah sekolah** adalah mereka yang tidak pernah atau belum pernah terdaftar dan tidak pernah atau belum pernah

1. **Pure Participation Rate (PPR)** is proportion of the population in an age group of certain education range who is still attending school and the population in related age group. PPR shows how many school-age residents who have been able to utilize educational facilities in accordance with the level of education. If PPR = 100, then all school-aged children can attend school on time.

2. **Rough Participation Rate (RPR)** is proportion of school children at a given level to the population in a particular aged group. High RPR indicates high level of school enrollment, regardless of appropriate age at their educational level. If RPR is nearby or more than 100 percent, it indicates that there are schooling residents not sufficient in age and / or over the required age. It can also show that the region is able to accommodate school aged residents more than the real target.

3. **Not/never attending school** is someone who has never attended or never been registered in a formal education, such as primary,

aktif mengikuti pendidikan di suatu jenjang pendidikan formal. Termasuk juga yang tamat/belum tamat taman kanak-kanak tetapi tidak melanjutkan ke sekolah dasar.

4. **Masih bersekolah** adalah mereka yang terdaftar dan aktif mengikuti pendidikan formal dan nonformal (Paket A, B, atau C), baik pendidikan dasar, menengah maupun pendidikan tinggi. Bagi mahasiswa yang sedang cuti dianggap masih bersekolah.
5. **Tidak bersekolah lagi** adalah mereka yang pernah terdaftar dan aktif mengikuti pendidikan di suatu jenjang pendidikan formal dan nonformal (Paket A, B, atau C), tetapi pada saat pencacahan tidak lagi terdaftar dan tidak aktif mengikuti pendidikan.
6. **Tamat sekolah** adalah menyelesaikan pelajaran yang ditandai dengan lulus ujian akhir pada kelas atau tingkat terakhir suatu jenjang pendidikan di sekolah negeri maupun swasta dengan mendapatkan tanda tamat belajar/ijazah. Seseorang yang belum mengikuti pelajaran pada kelas tertinggi tetapi telah mengikuti ujian akhir dan lulus dianggap tamat sekolah.
7. **Jenjang Pendidikan Formal** terdiri atas pendidikan dasar, pendidikan menengah, dan pendidikan tinggi. Jenis pendidikan yang diajarkan mencakup pendidikan umum,

secondary, and tertiary education. Those who just completed kindergarten are considered as never attended school.

4. **Attending school** is someone who is currently attending primary, secondary, or tertiary education, including package A, package B, or package C. College student who postpones his/her study is considered as attending school.
5. **Not attending school anymore** is someone who had enrolled and participated in formal and non-formal education in the past including package A, package B, or package C, but currently does not attend school.
6. **Completed particular level of education** is someone who has completed particular level of education in private or public school and accepting graduation certificate. Someone who has never attended the highest grade but passed the final exam is considered as completed particular level of education.
7. **The Formal Education Level** consists of primary education, secondary education, and high education. The kind of education that taught consists of general education, vocational, academic,

kejuruan, akademik, profesi, vokasi, keagamaan, dan khusus.

- a. Pendidikan Dasar berbentuk Sekolah Dasar (SD) dan Madrasah Ibtidaiyah (MI) atau bentuk lain yang sederajat serta Sekolah Menengah Pertama (SMP) dan Madrasah Tsanawiyah (MTs), atau bentuk lain yang sederajat.
- b. Pendidikan Menengah berbentuk Sekolah Menengah Atas (SMA), Madrasah Aliyah (MA), Sekolah Menengah Kejuruan (SMK), dan Madrasah Aliyah Kejuruan (MAK), atau bentuk lain yang sederajat.
- c. Pendidikan Tinggi merupakan jenjang pendidikan setelah pendidikan menengah yang mencakup program pendidikan diploma, sarjana, magister, spesialis, dan doktor yang diselenggarakan oleh perguruan tinggi. Perguruan tinggi dapat berbentuk akademi, politeknik, sekolah tinggi, institut, atau universitas.

8. Rumah Sakit adalah tempat pemeriksaan dan perawatan kesehatan, biasanya berada di bawah pengawasan dokter/tenaga medis, yang melayani penderita yang sakit untuk berobat rawat jalan atau rawat

professional, religious, and specific education.

- a. *The Primary Education consists of Elementary School and Islamic Elementary School or other equivalent forms and Junior High School and MTs, or other equivalent forms.*
- b. *The Secondary Education consists of the senior high school, Madrasah Aliyah, Vocational School, and Vocational Madrasah Aliyah, or other equivalent forms.*
- c. *The High Education consists of the education level after the secondary education that consists of diplomas, bachelor, master, specialist, and doctoral degrees that are held by the college. The colleges can be academy, polytechnic, college, institute, or university.*

8. Hospital is a place for health check, usually controlled/supervised by doctors/medical personnel to serve the ill patients to get outpatient or inpatient treatment services.

inap.

9. **Rumah Sakit Bersalin** adalah rumah sakit khusus untuk persalinan, dilengkapi pelayanan spesialis pemeriksaan kehamilan, persalinan, rawat inap dan rawat jalan ibu dan anak yang berada di bawah pengawasan dokter spesialis kandungan.
10. **Rumah Bersalin** adalah sarana pelayanan kesehatan dengan izin sebagai rumah bersalin, dilengkapi pelayanan pemeriksaan kehamilan, persalinan serta pemeriksaan ibu dan anak yang berada di bawah pengawasan bidan senior.
11. **Poliklinik** adalah sarana kesehatan yang dipakai untuk pelayanan berobat jalan, biasanya berada di bawah pengawasan dokter/tenaga medis.
12. **Puskesmas (Pusat Kesehatan Masyarakat)** adalah unit pelaksana teknis dinas kesehatan kabupaten/ kota yang mempunyai fungsi utama sebagai penyelenggara pelayanan kesehatan tingkat pertama. Wilayah kerja puskesmas maksimal adalah satu kecamatan dan untuk dapat menjangkau wilayah kerjanya, puskesmas mempunyai jaringan pelayanan yang meliputi unit Puskesmas Pembantu (Pustu), unit Puskesmas Keliling (Puskel), dan unit bidan desa/komunitas (Peraturan Menteri Kesehatan RI No. 75 Tahun 2014 Tentang Pusat
9. **Maternity Hospital** is a specialized hospital for childbirth, has specialist inspection service to pregnancy, childbirth, hospitalization and outpatient for mothers and children that is under the supervision of an obstetrician.
10. **Maternity House** is health care facility with a license as a maternity house, equipped with prenatal care, childbirth and examination of mothers and children which is under the supervision of a senior midwife.
11. **Polyclinic** is a health facility in which to get outpatient services, usually under the control of doctor/medical personnel.
12. **Public Health Center** is technical implementation unit of regency health department that have the primary function as a first-level health care providers. The working area standard of public health center is one district and to reach their working areas, public health centers have a service network covering subsidiary of public health center, mobile public health center units, and midwife units (Regulation of the Minister of Health of Indonesia Number 75 Year 2014 about Public Health Center).

Kesehatan Masyarakat).

- 13. Imunisasi** adalah memasukkan kuman atau racun penyakit tertentu yang sudah dilemahkan (vaksin) ke dalam tubuh dengan cara disuntik atau diminum (diteteskan dalam mulut) dengan maksud agar terjadi kekebalan tubuh terhadap penyakit tersebut.
- 14. BCG (Bacillus Calmette Guerin)** merupakan vaksinasi untuk mencegah penyakit TBC, diberikan pada bayi baru lahir atau anak, dengan suntikan pada kulit pangkal lengan atas. Bekas suntikan kemudian akan membentuk tonjolan kecil jaringan parut pada kulit lengan atas. Suntikan BCG diberikan kepada anak sebanyak 1 kali.
- 15. DPT (Difteri, Pertusis, Tetanus)** merupakan vaksin untuk mencegah penyakit Difteri, Pertusis, dan Tetanus yang diberikan pada bayi berumur 3 bulan ke atas, dengan suntikan pada paha, diulang 1 bulan dan 2 bulan kemudian, sehingga suntikan imunisasi DPT lengkap pada balita berjumlah 3 kali (kadang-kadang selang waktu antar suntikan bisa lebih dari 1 bulan).
- 16. Peristiwa tindak pidana yang dilaporkan** ialah setiap peristiwa yang diterima kepolisian dari laporan masyarakat, atau peristiwa dimana pelakunya tertangkap tangan oleh
- 13. Immunization is putting enervated microbe of a certain disease into human body by injection or drinking (dropping into mouth) to make the body immune to that disease.*
- 14. BCG (Bacillus Calmette Guerin)** is a vaccine to prevent TBC disease, given to newborns or children, by injection at the base of the skin of the upper arm. Injection site will form little bumps of scar tissue in the skin of the upper arm. BCG injections given to children 1 times.
- 15. DPT (Diphtheria, Pertussis, Tetanus)** is a vaccine to prevent the diphtheria, pertussis, and tetanus disease, given to infants aged 3 months and above, with a shot in the thigh, repeated one month and two months later, so that the complete DPT immunization shots at toddler totaling 3 times (sometimes the time interval between injections can be more than 1 month).
- 16. Reported crime incidence** includes all criminal cases reported and received by police office, and all crimes caught by police.

kepolisian.

- 17. Jumlah tindak pidana** menggambarkan jumlah kasus tindak pidana yang terjadi pada kurun waktu tertentu.
- 18. Garis Kemiskinan** merupakan representasi dari rupiah minimum yang dibutuhkan untuk memenuhi kebutuhan pokok minimum makanan yang setara dengan 2.100 kilokalori per kapita per hari dan kebutuhan pokok bukan makanan. Penduduk yang memiliki rata-rata pengeluaran konsumsi per kapita per bulan di bawah garis kemiskinan dikategorikan sebagai penduduk miskin.
- 17. Crime total** refers to the number of criminal cases occurring during a given period.
- 18. The Poverty Line** is a representation of the minimum rupiah required to meet the minimum basic needs of food equivalent to 2,100 kilocalories per capita per day and non-food basic needs. The population with an average of expenditure per capita per month for consumption below the poverty line is categorized as poor.

ULASAN**DESCRIPTION****Pendidikan**

Dari tahun 2021 sampai tahun 2022, APM pada jenjang pendidikan SD/MI dan SMA/SMK/MA di Kota Dumai mengalami penurunan, sedangkan terjadi peningkatan APM pada jenjang pendidikan SMP/MTs yaitu dari 83,96 persen pada tahun 2021 menjadi 84,45 persen pada tahun 2022. Sementara itu, APK di Kota Dumai secara umum mengalami penurunan dari tahun 2021 ke tahun 2022.

Pada tahun 2022 di Kota Dumai terdapat 108 SD, 7 MI, 39 SMP, 18 MTs, 15 SMA, 17 SMK dan 10 MA.

Jumlah mahasiswa pada tahun 2022 di Kota Dumai mengalami peningkatan yaitu sebesar 4,79 persen jika dibandingkan dengan tahun 2021. Yaitu dari 2.924 mahasiswa tahun 2021 menjadi 3.064 mahasiswa di tahun 2022.

Kesehatan

Pembangunan bidang kesehatan bertujuan agar semua lapisan masyarakat dapat memperoleh pelayanan kesehatan secara merata dan murah. Dengan tujuan tersebut diharapkan akan tercapai derajat kesehatan masyarakat yang baik, yang pada gilirannya memperoleh kehidupan yang sehat dan produktif.

Pada Tahun 2022 terdapat 4 buah rumah sakit, 10 puskesmas, 354 dokter, 642 perawat dan 651 bidan.

Education

PPR of Dumai Municipality slightly decreased in Elementary School level and Senior High School level between 2021 and 2022. But there was an increase in Junior High School/MTs level from 83.96 percent in 2021 to 84.45 percent in 2022. Meanwhile, overall RPR in Dumai Municipality decreased between 2021 and 2022.

In 2022, there were 108 elementary schools, 7 MI, 39 junior high school, 18 MTs, 15 senior high school, 17 vocational high school, and 10 MA in Dumai Municipality.

Overall the number of college students in Dumai Municipality increased by 4.79 percent between 2021 and 2022. Which was 2,924 students in 2021 to 3,064 students in 2022.

Health

The main purpose of health development is to offer the best service in various ways to all levels of the community. In the hope that best community will be achieved, so that a healthy or productive life also attained by all.

In 2022 there were 4 hospitals, 10 public healthy services, 354 doctors, 642 nurses and 651 midwives.

Guna menanggulangi tingginya laju pertumbuhan penduduk, pemerintah melaksanakan program Keluarga Berencana. Tujuan Keluarga Berencana adalah tercapainya suatu masyarakat yang sejahtera melalui upaya perencanaan dan pengendalian jumlah kelahiran. Pada tahun 2022, di Kota Dumai terdapat 23.490 akseptor KB aktif, dimana yang terbanyak adalah penggunaan suntik yaitu sebesar 12.306 akseptor.

Agama

Guna mengarahkan kehidupan beragama untuk umat dan kepentingan bersama telah tersedia tempat-tempat ibadah menurut agama yang dianut baik yang dibangun oleh pemerintah maupun oleh masyarakat. Data yang dikumpulkan dari Kantor Kementerian Agama Kota Dumai menunjukkan bahwa pada tahun 2022, terdapat 235 mesjid, 236 mushola, 83 gereja protestan, 7 gereja katolik, 1 pura, 7 vihara dan 37 klenteng.

Penyelenggaraan haji tahun 2022 kembali dilaksanakan setelah 2 tahun terakhir (2020-2021) tidak dilaksanakan akibat dampak Covid-19. Pada tahun 2022 jumlah jemaah haji Kota Dumai sebanyak 86, yang terdiri dari 44 laki-laki dan 42 perempuan. Seluruh jemaah haji telah kembali dengan selamat.

Kriminalitas

Statistik Peradilan yang disajikan

To avoid rapid growth of population, government carried out family planning program. The main purpose of it is to improve social welfare by making the attempt to plan and control birth rate. In 2022, in Dumai Municipality were 23.490 active acceptors of family planning whereas the most was using in syringe by 12.306.

Religion

In order to direct lives based on belief in God and pray to Him, worship facilities are encouraged by the Government to promote active participation in religion by each member of society. In 2022, according to Religion Departement Office, Dumai had 235 mosques, 236 mushallah, 83 christian churches, 7 catholic churches, 1 temple, 7 vihara, and 37 pagoda.

The 2022 Hajj was being held again after the last 2 years (2020-2021) it was not carried out due to the impact of Covid-19. In 2022 the number of pilgrims from Dumai Municipality were 86, consisting of 44 men and 42 women. All pilgrims have returned safely..

Crime

The data in this chapter are collected

dalam sub bab ini dikumpulkan dari:

- a. Pengadilan Negeri Kota Dumai
- b. Pengadilan Agama Kota Dumai
- c. Kepolisian Resor Kota Dumai
- d. Rumah Tahanan Negara Dumai

Banyaknya penambahan perkara perdata dan pidana dalam wilayah hukum Pengadilan Negeri Kota Dumai selama tahun 2022 tercatat masing-masing 76 dan 458 perkara.

Selanjutnya peristiwa kecelakaan lalu lintas yang ditangani Kepolisian Resor Kota Dumai pada tahun 2022 berjumlah 81 kecelakaan dengan jumlah korban meninggal dunia 34 orang, luka berat dan luka ringan masing-masing 8 dan 99 orang. Akibat kejadian kecelakaan tersebut terjadi kerugian material sebanyak Rp 101.900.000,-.

Kemiskinan

Garis kemiskinan pada tahun 2022 lebih tinggi dibandingkan dengan tahun sebelumnya yaitu dari Rp 509.002 menjadi Rp 543.182, persentase penduduk miskin di Kota Dumai mengalami penurunan dari 3,42 persen menjadi 3,20 persen.

through:

- a. District Court of Dumai Municipality
- b. Religious Court of Dumai Municipality
- c. Dumai Resort Police
- d. Dumai Prison

The additional number of civil and criminal cases in District Court of Dumai Municipality during 2022 was 76 and 458 cases respectively.

Furthermore the quantity of traffic accidents handled by resort police of Dumai in 2022 was 81 accidents. They consisted of 34 deaths, 8 heavy injuries, and 99 light injuries and material lost was 101,900,000 Rupiahs.

Poverty

The poverty line of Dumai Municipality in 2022 (Rp 543,182) was higher than the previous one in 2021 (Rp 509,002), poverty rate in Dumai Municipality slightly decreased from 3.42 percent in 2021 to 3.20 percent in 2022.

4.1 PENDIDIKAN EDUCATION

Tabel
Table 4.1.1

Jumlah Sekolah, Guru, dan Murid Taman Kanak-Kanak (TK) di Bawah Kementerian Pendidikan dan Kebudayaan Menurut Kecamatan di Kota Dumai, 2021/2022 dan 2022/2023
Number of Schools, Teachers, and Pupils in Kindergarten Under The Ministry of Education and Culture by Sub District in Dumai Municipality, 2021/2022 and 2022/2023

Kecamatan Subdistrict	Sekolah/Schools					
	Negeri Public		Swasta Private		Jumlah Total	
	2021/2022	2022/2023	2021/2022	2022/2023	2021/2022	2022/2023
(1)	(2)	(3)	(4)	(5)	(6)	(7)
1 Bukit Kapur	2	...	13	...	15	...
2 Medang Kampai	1	...	4	...	5	...
3 Sungai Sembilan	1	...	12	...	13	...
4 Dumai Barat	-	...	9	...	9	...
5 Dumai Selatan	-	...	14	...	14	...
6 Dumai Timur	1	...	26	...	27	...
7 Dumai Kota	-	...	11	...	11	...
Dumai	5	...	89	...	94	...

Lanjutan Tabel/Continued Table 4.1.1

Kecamatan Subdistrict	Guru ¹ /Teachers ¹					
	Negeri Public		Swasta Private		Jumlah Total	
	2021/2022	2022/2023	2021/2022	2022/2023	2021/2022	2022/2023
(1)	(2)	(3)	(4)	(5)	(6)	(7)
1 Bukit Kapur	13	...	52	...	65	...
2 Medang Kampai	7	...	14	...	21	...
3 Sungai Sembilan	3	...	52	...	55	...
4 Dumai Barat	-	...	46	...	46	...
5 Dumai Selatan	-	...	82	...	82	...
6 Dumai Timur	9	...	124	...	133	...
7 Dumai Kota	-	...	56	...	56	...
Dumai	32	...	426	...	458	...

Lanjutan Tabel/*Continued Table 4.1.1*

Kecamatan Subdistrict	Murid/Students					
	Negeri Public		Swasta Private		Jumlah Total	
	2021/2022	2022/2023	2021/2022	2022/2023	2021/2022	2022/2023
(1)	(2)	(3)	(4)	(5)	(6)	(7)
1 Bukit Kapur	43	...	410	...	453	...
2 Medang Kampai	57	...	194	...	251	...
3 Sungai Sembilan	31	...	372	...	403	...
4 Dumai Barat	-	...	438	...	438	...
5 Dumai Selatan	-	...	788	...	788	...
6 Dumai Timur	76	...	1 075	...	1 151	...
7 Dumai Kota	-	...	317	...	317	...
Dumai	207	...	3 594	...	3 801	...

Catatan/Note: ¹ Jumlah guru termasuk kepala sekolah dan guru/*The total of teachers including headmaster and teacher*

Sumber/Source: Kementerian Pendidikan, Kebudayaan, Riset, dan Teknologi, Sistem Data Pokok Pendidikan, data semester ganjil/
Ministry of Education, Culture, Research, and Technology, Basic Education Data System, odd semester data

Tabel
Table 4.1.2

Jumlah Sekolah, Guru, dan Murid Raudatul Athfal (RA) di Bawah Kementerian Agama Menurut Kecamatan di Kota Dumai, 2021/2022 dan 2022/2023
Number of Schools, Teachers, and Pupils in Raudatul Athfal (RA) Under The Ministry of Religious Affairs by Subdistrict in Dumai Municipality, 2021/2022 and 2022/2023

Kecamatan Subdistrict	Sekolah/Schools		Guru/Teachers		Siswa/Pupils	
	2021/2022	2022/2023	2021/2022	2022/2023	2021/2022	2022/2023
(1)	(2)	(3)	(4)	(5)	(6)	(7)
1 Bukit Kapur	7	7	27	29	268	225
2 Medang Kampai	-	-	-	-	-	-
3 Sungai Sembilan	4	4	9	14	52	111
4 Dumai Barat	5	5	24	26	203	222
5 Dumai Selatan	1	1	9	6	22	65
6 Dumai Timur	1	1	3	3	20	26
7 Dumai Kota	-	-	-	-	-	-
Dumai	18	18	72	78	565	649

Catatan/Note: Seluruh Raudatul Athfal (RA) berstatus swasta/All Raudatul Athfal (RA) are private

Sumber/Source: 2021/2022:

Kementerian Agama, EMIS, data semester ganjil laporan sampai dengan 31 Desember ((tahun))/Ministry of Religious Affairs, EMIS, odd semester report data up to 31 Desember ((tahun))

2022/2023:

Kementerian Agama, EMIS, data semester ganjil/Ministry of Religious Affairs, EMIS, odd semester

Tabel 4.1.3
Table

Jumlah Sekolah, Guru, dan Murid Sekolah Dasar (SD) di Bawah Kementerian Pendidikan, Kebudayaan, Riset, dan Teknologi Menurut Kecamatan di Kota Dumai, 2021/2022 dan 2022/2023
Number of Schools, Teachers, and Pupils in Primary Schools Under The Ministry of Education, Culture, Research, and Technology by Subdistrict in Dumai Municipality, 2021/2022 and 2022/2023

Kecamatan Subdistrict	Sekolah/Schools					
	Negeri Public		Swasta Private		Jumlah Total	
	2021/2022	2022/2023	2021/2022	2022/2023	2021/2022	2022/2023
(1)	(2)	(3)	(4)	(5)	(6)	(7)
1 Bukit Kapur	15	15	2	2	17	17
2 Medang Kampai	7	7	1	1	8	8
3 Sungai Sembilan	20	20	-	-	20	20
4 Dumai Barat	10	10	1	1	11	11
5 Dumai Selatan	10	10	5	6	15	16
6 Dumai Timur	20	20	8	8	28	28
7 Dumai Kota	5	5	4	3	9	8
Dumai	87	87	21	21	108	108

Lanjutan Tabel/Continued Table 4.1.3

Kecamatan Subdistrict	Guru ¹ /Teachers ¹					
	Negeri Public		Swasta Private		Jumlah Total	
	2021/2022	2022/2023	2021/2022	2022/2023	2021/2022	2022/2023
(1)	(2)	(3)	(4)	(5)	(6)	(7)
1 Bukit Kapur	319	336	25	32	344	368
2 Medang Kampai	125	128	15	14	140	142
3 Sungai Sembilan	347	362	-	-	347	362
4 Dumai Barat	245	255	9	10	254	265
5 Dumai Selatan	259	282	65	119	324	401
6 Dumai Timur	426	426	161	181	587	607
7 Dumai Kota	120	119	97	57	217	176
Dumai	1 841	1 908	372	413	2 213	2 321

Lanjutan Tabel/*Continued Table* 4.1.3

Kecamatan Subdistrict	Murid/Students					
	Negeri Public		Swasta Private		Jumlah Total	
	2021/2022	2022/2023	2021/2022	2022/2023	2021/2022	2022/2023
(1)	(2)	(3)	(4)	(5)	(6)	(7)
1 Bukit Kapur	6 061	5 937	558	620	6 619	6 557
2 Medang Kampai	2 080	2 133	232	239	2 312	2 372
3 Sungai Sembilan	5 331	5 397	-	-	5 331	5 397
4 Dumai Barat	4 283	4 269	116	124	4 399	4 393
5 Dumai Selatan	4 815	4 772	720	1 748	5 535	6 520
6 Dumai Timur	7 468	7 138	2 772	2 787	10 240	9 925
7 Dumai Kota	2 129	1 963	1 891	927	4 020	2 890
Dumai	32 167	31 609	6 289	6 445	38 456	38 054

Catatan/Note: ¹ Jumlah guru termasuk kepala sekolah dan guru/*The total of teachers including headmaster and teacher*

Sumber/Source: 2021/2022:

Kementerian Pendidikan, Kebudayaan, Riset, dan Teknologi, Sistem Data Pokok Pendidikan, data semester ganjil 2021/ Ministry of Education, Culture, Research, and Technology, Basic Education Data System, odd semester 2021 2022/2023:

Kementerian Pendidikan, Kebudayaan, Riset, dan Teknologi, Sistem Data Pokok Pendidikan, data semester ganjil/ Ministry of Education, Culture, Research, and Technology, Basic Education Data System, odd semester

Tabel
Table 4.1.4

Jumlah Sekolah, Guru, dan Murid Madrasah Ibtidaiyah (MI) di Bawah Kementerian Agama Menurut Kecamatan di Kota Dumai, 2021/2022 dan 2022/2023
Number of Schools, Teachers, and Pupils in Madrasah Ibtidaiyah (MI) Under The Ministry of Religious Affairs by Sub District in Dumai Municipality, 2021/2022 and 2022/2023

Kecamatan Subdistrict	Sekolah/Schools					
	Negeri Public		Swasta Private		Jumlah Total	
	2021/2022	2022/2023	2021/2022	2022/2023	2021/2022	2022/2023
(1)	(2)	(3)	(4)	(5)	(6)	(7)
1 Bukit Kapur	-	-	2	2	2	2
2 Medang Kampai	-	-	-	-	-	-
3 Sungai Sembilan	1	1	1	1	2	2
4 Dumai Barat	-	-	-	-	-	-
5 Dumai Selatan	-	-	1	1	1	1
6 Dumai Timur	-	-	-	-	-	-
7 Dumai Kota	-	-	2	2	2	2
Dumai	1	1	6	6	7	7

Lanjutan Tabel/*Continued Table 4.1.4*

Kecamatan Subdistrict	Guru/Teachers					
	Negeri Public		Swasta Private		Jumlah Total	
	2021/2022	2022/2023	2021/2022	2022/2023	2021/2022	2022/2023
(1)	(2)	(3)	(4)	(5)	(6)	(7)
1 Bukit Kapur	-	-	18	17	18	17
2 Medang Kampai	-	-	-	-	-	-
3 Sungai Sembilan	23	26	9	8	32	34
4 Dumai Barat	-	-	-	-	-	-
5 Dumai Selatan	-	-	11	15	11	15
6 Dumai Timur	-	-	-	-	-	-
7 Dumai Kota	-	-	27	27	27	27
Dumai	23	26	65	67	88	93

Lanjutan Tabel/Continued Table 4.1.4

Kecamatan Subdistrict	Murid/Students					
	Negeri Public		Swasta Private		Jumlah Total	
	2021/2022	2022/2023	2021/2022	2022/2023	2021/2022	2022/2023
(1)	(2)	(3)	(4)	(5)	(6)	(7)
1 Bukit Kapur	-	-	174	145	174	145
2 Medang Kampai	-	-	-	-	-	-
3 Sungai Sembilan	358	409	84	74	442	483
4 Dumai Barat	-	-	-	-	-	-
5 Dumai Selatan	-	-	203	259	203	259
6 Dumai Timur	-	-	-	-	-	-
7 Dumai Kota	-	-	340	304	340	304
Dumai	358	409	801	782	1 159	1 191

Sumber/Source: 2021/2022:

Kementerian Agama, EMIS, data semester ganjil laporan sampai dengan 31 Desember ((tahun))/Ministry of Religious Affairs, EMIS, odd semester report data up to 31 Desember ((tahun))

2022/2023:

Kementerian Agama, EMIS, data semester ganjil/Ministry of Religious Affairs, EMIS, odd semester

Tabel
Table 4.1.5

Jumlah Sekolah, Guru, dan Murid Sekolah Menengah Pertama (SMP) di Bawah Kementerian Pendidikan, Kebudayaan, Riset, dan Teknologi Menurut Kecamatan di Kota Dumai, 2021/2022 dan 2022/2023
Number of Schools, Teachers, and Pupils in Lower Secondary Schools Under The Ministry of Education, Culture, Research, and Technology by Subdistrict in Dumai Municipality, 2021/2022 and 2022/2023

Kecamatan Subdistrict	Sekolah/Schools					
	Negeri Public		Swasta Private		Jumlah Total	
	2021/2022	2022/2023	2021/2022	2022/2023	2021/2022	2022/2023
(1)	(2)	(3)	(4)	(5)	(6)	(7)
1 Bukit Kapur	6	6	-	-	6	6
2 Medang Kampai	2	2	1	1	3	3
3 Sungai Sembilan	5	5	-	-	5	5
4 Dumai Barat	3	3	1	1	4	4
5 Dumai Selatan	2	2	7	7	9	9
6 Dumai Timur	3	3	4	4	7	7
7 Dumai Kota	1	1	4	4	5	5
Dumai	22	22	17	17	39	39

Lanjutan Tabel/Continued Table 4.1.5

Kecamatan Subdistrict	Guru ¹ /Teachers ¹					
	Negeri Public		Swasta Private		Jumlah Total	
	2021/2022	2022/2023	2021/2022	2022/2023	2021/2022	2022/2023
(1)	(2)	(3)	(4)	(5)	(6)	(7)
1 Bukit Kapur	149	145	-	-	149	145
2 Medang Kampai	48	44	5	7	53	51
3 Sungai Sembilan	123	121	-	-	123	121
4 Dumai Barat	130	126	7	6	137	132
5 Dumai Selatan	76	77	127	125	203	202
6 Dumai Timur	141	142	39	38	180	180
7 Dumai Kota	46	48	41	40	87	88
Dumai	713	703	219	216	932	919

Lanjutan Tabel/*Continued Table 4.1.5*

Kecamatan <i>Subdistrict</i>	Murid/ <i>Students</i>					
	Negeri <i>Public</i>		Swasta <i>Private</i>		Jumlah <i>Total</i>	
	2021/2022	2022/2023	2021/2022	2022/2023	2021/2022	2022/2023
(1)	(2)	(3)	(4)	(5)	(6)	(7)
1 Bukit Kapur	1 904	1 901	-	-	1 904	1 901
2 Medang Kampai	606	626	52	57	658	683
3 Sungai Sembilan	1 908	1 648	-	-	1 908	1 648
4 Dumai Barat	2 059	1 939	68	55	2 127	1 994
5 Dumai Selatan	1 195	1 157	1 964	1 907	3 159	3 064
6 Dumai Timur	2 282	2 332	378	365	2 660	2 697
7 Dumai Kota	821	843	543	525	1 364	1 368
Dumai	10 775	10 446	3 005	2 909	13 780	13 355

Catatan/*Note*: ¹ Jumlah guru termasuk kepala sekolah dan guru/*The total of teachers including headmaster and teacher*

Sumber/*Source*: 2021/2022:

Kementerian Pendidikan, Kebudayaan, Riset, dan Teknologi, Sistem Data Pokok Pendidikan, data semester ganjil 2021/ *Ministry of Education, Culture, Research, and Technology, Basic Education Data System, odd semester 2021*

2022/2023:

Kementerian Pendidikan, Kebudayaan, Riset, dan Teknologi, Sistem Data Pokok Pendidikan, data semester ganjil/ *Ministry of Education, Culture, Research, and Technology, Basic Education Data System, odd semester*

Tabel
Table 4.1.6

Jumlah Sekolah, Guru, dan Murid Madrasah Tsanawiyah (MTs) di Bawah Kementerian Agama Menurut Kecamatan di Kota Dumai, 2021/2022 dan 2022/2023
Number of Schools, Teachers, and Students in Madrasah Tsanawiyah (MTs) Under The Ministry of Religious Affairs by Sub District in Dumai Municipality, 2021/2022 and 2022/2023

Kecamatan Subdistrict	Sekolah/Schools					
	Negeri Public		Swasta Private		Jumlah Total	
	2021/2022	2022/2023	2021/2022	2022/2023	2021/2022	2022/2023
(1)	(2)	(3)	(4)	(5)	(6)	(7)
1 Bukit Kapur	-	-	6	6	6	6
2 Medang Kampai	1	1	-	-	1	1
3 Sungai Sembilan	-	-	3	3	3	3
4 Dumai Barat	-	-	1	1	1	1
5 Dumai Selatan	1	1	3	3	4	4
6 Dumai Timur	-	-	1	1	1	1
7 Dumai Kota	-	-	2	2	2	2
Dumai	2	2	16	16	18	18

Lanjutan Tabel/*Continued Table 4.1.6*

Kecamatan Subdistrict	Guru/Teachers					
	Negeri Public		Swasta Private		Jumlah Total	
	2021/2022	2022/2023	2021/2022	2022/2023	2021/2022	2022/2023
(1)	(2)	(3)	(4)	(5)	(6)	(7)
1 Bukit Kapur	-	-	84	92	84	92
2 Medang Kampai	22	23	-	-	22	23
3 Sungai Sembilan	-	-	38	36	38	36
4 Dumai Barat	-	-	10	14	10	14
5 Dumai Selatan	49	48	32	34	81	82
6 Dumai Timur	-	-	20	20	20	20
7 Dumai Kota	-	-	31	33	31	33
Dumai	71	71	215	229	286	300

Lanjutan Tabel/Continued Table 4.1.6

Kecamatan Subdistrict	Murid/Students					
	Negeri Public		Swasta Private		Jumlah Total	
	2021/2022	2022/2023	2021/2022	2022/2023	2021/2022	2022/2023
(1)	(2)	(3)	(4)	(5)	(6)	(7)
1 Bukit Kapur	-	-	929	842	929	842
2 Medang Kampai	208	217	-	-	208	217
3 Sungai Sembilan	-	-	268	266	268	266
4 Dumai Barat	-	-	87	75	87	75
5 Dumai Selatan	922	913	367	288	1 289	1 201
6 Dumai Timur	-	-	147	101	147	101
7 Dumai Kota	-	-	273	247	273	247
Dumai	1 130	1 130	2 071	1 819	3 201	2 949

Sumber/Source: 2021/2022:

Kementerian Agama, EMIS, data semester ganjil laporan sampai dengan 31 Desember ((tahun))/Ministry of Religious Affairs, EMIS, odd semester report data up to 31 Desember ((tahun))

2022/2023:

Kementerian Agama, EMIS, data semester ganjil/Ministry of Religious Affairs, EMIS, odd semester

Tabel 4.1.7
Table

Jumlah Sekolah, Guru, dan Murid Sekolah Menengah Atas (SMA) di Bawah Kementerian Pendidikan, Kebudayaan, Riset, dan Teknologi Menurut Kecamatan di Kota Dumai, 2021/2022 dan 2022/2023

Number of Schools, Teachers, and Pupils in Upper Secondary Schools Under The Ministry of Education, Culture, Research, and Technology by Subdistrict in Dumai Municipality, 2021/2022 and 2022/2023

Kecamatan Subdistrict	Sekolah/Schools					
	Negeri Public		Swasta Private		Jumlah Total	
	2021/2022	2022/2023	2021/2022	2022/2023	2021/2022	2022/2023
(1)	(2)	(3)	(4)	(5)	(6)	(7)
1 Bukit Kapur	2	2	-	-	2	2
2 Medang Kampai	1	1	-	-	1	1
3 Sungai Sembilan	1	1	-	-	1	1
4 Dumai Barat	1	1	-	-	1	1
5 Dumai Selatan	1	1	4	4	5	5
6 Dumai Timur	1	1	3	3	4	4
7 Dumai Kota	-	-	1	1	1	1
Dumai	7	7	8	8	15	15

Lanjutan Tabel/Continued Table 4.1.7

Kecamatan Subdistrict	Guru ¹ /Teachers ¹					
	Negeri Public		Swasta Private		Jumlah Total	
	2021/2022	2022/2023	2021/2022	2022/2023	2021/2022	2022/2023
(1)	(2)	(3)	(4)	(5)	(6)	(7)
1 Bukit Kapur	68	70	-	-	68	70
2 Medang Kampai	29	32	-	-	29	32
3 Sungai Sembilan	44	47	-	-	44	47
4 Dumai Barat	43	47	-	-	43	47
5 Dumai Selatan	44	47	68	70	112	117
6 Dumai Timur	70	75	25	26	95	101
7 Dumai Kota	-	-	15	14	15	14
Dumai	298	318	108	110	406	428

Lanjutan Tabel/*Continued Table 4.1.7*

Kecamatan <i>Subdistrict</i>	Murid/ <i>Students</i>					
	Negeri <i>Public</i>		Swasta <i>Private</i>		Jumlah <i>Total</i>	
	2021/2022	2022/2023	2021/2022	2022/2023	2021/2022	2022/2023
(1)	(2)	(3)	(4)	(5)	(6)	(7)
1 Bukit Kapur	1 003	1 007	-	-	1 003	1 007
2 Medang Kampai	435	530	-	-	435	530
3 Sungai Sembilan	835	800	-	-	835	800
4 Dumai Barat	823	812	-	-	823	812
5 Dumai Selatan	824	820	993	950	1 817	1 770
6 Dumai Timur	1 166	1 152	134	135	1 300	1 287
7 Dumai Kota	-	-	166	151	166	151
Dumai	5 086	5 121	1 293	1 236	6 379	6 357

Catatan/*Note*: ¹ Jumlah guru termasuk kepala sekolah dan guru/*The total of teachers including headmaster and teacher*

Sumber/*Source*: 2021/2022:

Kementerian Pendidikan, Kebudayaan, Riset, dan Teknologi, Sistem Data Pokok Pendidikan, data semester ganjil 2021/ *Ministry of Education, Culture, Research, and Technology, Basic Education Data System, odd semester 2021*

2022/2023:

Kementerian Pendidikan, Kebudayaan, Riset, dan Teknologi, Sistem Data Pokok Pendidikan, data semester ganjil/ *Ministry of Education, Culture, Research, and Technology, Basic Education Data System, odd semester*

Tabel
Table 4.1.8

Jumlah Sekolah, Guru, dan Murid Sekolah Menengah Kejuruan (SMK) di Bawah Kementerian Pendidikan, Kebudayaan, Riset, dan Teknologi Menurut Kecamatan di Kota Dumai, 2021/2022 dan 2022/2023
Number of Schools, Teachers, and Pupils in Vocational High Schools Under The Ministry of Education, Culture, Research, and Technology by Subdistrict in Dumai Municipality, 2021/2022 and 2022/2023

Kecamatan Subdistrict	Sekolah/Schools					
	Negeri Public		Swasta Private		Jumlah Total	
	2021/2022	2022/2023	2021/2022	2022/2023	2021/2022	2022/2023
(1)	(2)	(3)	(4)	(5)	(6)	(7)
1 Bukit Kapur	1	1	1	1	2	2
2 Medang Kampai	1	1	1	1	2	2
3 Sungai Sembilan	1	1	-	-	1	1
4 Dumai Barat	1	1	1	1	2	2
5 Dumai Selatan	2	2	3	3	5	5
6 Dumai Timur	-	-	2	2	2	2
7 Dumai Kota	1	1	2	2	3	3
Dumai	7	7	10	10	17	17

Lanjutan Tabel/*Continued Table* 4.1.8

Kecamatan Subdistrict	Guru ¹ /Teachers ¹					
	Negeri Public		Swasta Private		Jumlah Total	
	2021/2022	2022/2023	2021/2022	2022/2023	2021/2022	2022/2023
(1)	(2)	(3)	(4)	(5)	(6)	(7)
1 Bukit Kapur	48	50	13	10	61	60
2 Medang Kampai	25	25	8	7	33	32
3 Sungai Sembilan	39	41	-	-	39	41
4 Dumai Barat	80	83	7	6	87	89
5 Dumai Selatan	172	170	68	66	240	236
6 Dumai Timur	-	-	13	15	13	15
7 Dumai Kota	30	34	46	43	76	77
Dumai	394	403	155	147	549	550

Lanjutan Tabel/Continued Table 4.1.8

Kecamatan Subdistrict	Murid/Students					
	Negeri Public		Swasta Private		Jumlah Total	
	2021/2022	2022/2023	2021/2022	2022/2023	2021/2022	2022/2023
(1)	(2)	(3)	(4)	(5)	(6)	(7)
1 Bukit Kapur	673	691	30	1	703	692
2 Medang Kampai	415	418	76	58	491	476
3 Sungai Sembilan	658	729	-	-	658	729
4 Dumai Barat	1 253	1 237	48	47	1 301	1 284
5 Dumai Selatan	3 380	2 854	1 380	939	4 760	3 793
6 Dumai Timur	-	-	147	159	147	159
7 Dumai Kota	257	222	500	487	757	709
Dumai	6 636	6 151	2 181	1 691	8 817	7 842

Catatan/Note: ¹ Guru yang mengajar di 2 sekolah atau lebih dihitung di masing-masing sekolah. Jumlah guru termasuk kepala sekolah dan guru/The teacher who taught in two schools or more counted in every school. The total of teachers including headmaster and teacher

Sumber/Source: 2021/2022:

Kementerian Pendidikan, Kebudayaan, Riset, dan Teknologi, Sistem Data Pokok Pendidikan, data semester ganjil 2021/ Ministry of Education, Culture, Research, and Technology, Basic Education Data System, odd semester 2021

2022/2023:

Kementerian Pendidikan, Kebudayaan, Riset, dan Teknologi, Sistem Data Pokok Pendidikan, data semester ganjil/ Ministry of Education, Culture, Research, and Technology, Basic Education Data System, odd semester

Tabel
Table 4.1.9

Jumlah Sekolah, Guru, dan Murid Madrasah Aliyah (MA) di Bawah Kementerian Agama Menurut Kecamatan di Kota Dumai, 2022
Number of Schools, Teachers, and Students in Madrasah Aliyah (MA) Under The Ministry of Religious Affairs by Sub District in Dumai Municipality, 2022

Kecamatan Subdistrict	Sekolah/Schools					
	Negeri Public		Swasta Private		Jumlah Total	
	2021/2022	2022/2023	2021/2022	2022/2023	2021/2022	2022/2023
(1)	(2)	(3)	(4)	(5)	(6)	(7)
1 Bukit Kapur	-	-	2	3	2	3
2 Medang Kampai	-	-	-	-	-	-
3 Sungai Sembilan	-	-	1	1	1	1
4 Dumai Barat	-	-	2	2	2	2
5 Dumai Selatan	1	1	2	2	3	3
6 Dumai Timur	-	-	1	1	1	1
7 Dumai Kota	-	-	-	-	-	-
Dumai	1	1	8	9	9	10

Lanjutan Tabel/Continued Table 4.1.9

Kecamatan Subdistrict	Guru/Teachers					
	Negeri Public		Swasta Private		Jumlah Total	
	2021/2022	2022/2023	2021/2022	2022/2023	2021/2022	2022/2023
(1)	(2)	(3)	(4)	(5)	(6)	(7)
1 Bukit Kapur	-	-	17	29	17	29
2 Medang Kampai	-	-	-	-	-	-
3 Sungai Sembilan	-	-	13	13	13	13
4 Dumai Barat	-	-	23	22	23	22
5 Dumai Selatan	55	75	19	17	74	92
6 Dumai Timur	-	-	14	13	14	13
7 Dumai Kota	-	-	-	-	-	-
Dumai	55	75	86	94	141	169

Lanjutan Tabel/Continued Table 4.1.9

Kecamatan Subdistrict	Murid/Students					
	Negeri Public		Swasta Private		Jumlah Total	
	2021/2022	2022/2023	2021/2022	2022/2023	2021/2022	2022/2023
(1)	(2)	(3)	(4)	(5)	(6)	(7)
1 Bukit Kapur	-	-	102	127	102	127
2 Medang Kampai	-	-	-	-	-	-
3 Sungai Sembilan	-	-	48	63	48	63
4 Dumai Barat	-	-	72	54	72	54
5 Dumai Selatan	580	733	139	123	719	856
6 Dumai Timur	-	-	47	46	47	46
7 Dumai Kota	-	-	-	-	-	-
Dumai	580	733	408	413	988	1 146

Sumber/Source: 2021/2022:

Kementerian Agama, EMIS, data semester ganjil laporan sampai dengan 31 Desember ((tahun))/Ministry of Religious Affairs, EMIS, odd semester report data up to 31 Desember ((tahun))

2022/2023:

Kementerian Agama, EMIS, data semester ganjil/Ministry of Religious Affairs, EMIS, odd semester

Tabel
Table 4.1.10**Jumlah Sekolah, Murid, Guru, dan Rasio Murid-Guru Pesantren Menurut Kecamatan di Kota Dumai, 2022**
The Number of Schools, Pupils, Teachers, and Pupil-Teacher Ratio of Islamic Boarding School by Subdistrict in Dumai Municipality, 2022

Kecamatan Subdistrict	Sekolah School	Murid Pupil	Guru Teacher	Rasio Murid- Guru Pupil- Teacher Ratio
(1)	(2)	(3)	(4)	(5)
1 Bukit Kapur	5	928	104	8,92
2 Medang Kampai	1	82	2	41,00
3 Sungai Sembilan	1	46	12	3,83
4 Dumai Barat	4	532	74	7,19
5 Dumai Selatan	1	515	49	10,51
6 Dumai Timur	-	-	-	-
7 Dumai Kota	-	-	-	-
Dumai	12	2 103	241	8,73

Sumber/Source: Kementerian Agama Kota Dumai/ Ministry of Religious Affairs of Dumai Municipality

Tabel
Table 4.1.11

Jumlah Desa¹/Kelurahan yang Memiliki Fasilitas Sekolah Menurut Kecamatan dan Tingkat Pendidikan di Kota Dumai, 2019–2021
Number of Villages¹ Having Educational Facilities by Sub District and Educational Level in Dumai Municipality, 2019–2021

Kecamatan Subdistrict	SD Primary School			SMP Junior High School		
	2019	2020	2021	2019	2020	2021
(1)	(2)	(3)	(4)	(5)	(6)	(7)
1 Bukit Kapur	5	5	7	5	5	7
2 Medang Kampai	4	4	4	3	3	3
3 Sungai Sembilan	5	5	6	5	5	6
4 Dumai Barat	4	4	4	4	4	4
5 Dumai Selatan	5	5	5	5	5	5
6 Dumai Timur	5	5	5	4	4	4
7 Dumai Kota	4	4	4	5	5	4
Dumai	32	32	35	31	31	33

Lanjutan Tabel/*Continued Table 4.1.11*

Kecamatan Subdistrict	SMA Senior High School			SMK Vocational School		
	2019	2020	2021	2019	2020	2021
(1)	(8)	(9)	(10)	(11)	(12)	(13)
1 Bukit Kapur	3	3	4	2	2	2
2 Medang Kampai	1	2	1	2	2	2
3 Sungai Sembilan	4	4	3	1	1	1
4 Dumai Barat	1	2	2	1	1	1
5 Dumai Selatan	3	4	4	4	4	4
6 Dumai Timur	3	3	3	2	2	2
7 Dumai Kota	-	1	1	2	3	3
Dumai	15	19	18	14	15	15

Lanjutan Tabel/*Continued Table* 4.1.11

Kecamatan Subdistrict	Perguruan Tinggi University		
	2019	2020	2021
(1)	(14)	(15)	(16)
1 Bukit Kapur	1	1	1
2 Medang Kampai	-	-	-
3 Sungai Sembilan	-	-	-
4 Dumai Barat	1	1	1
5 Dumai Selatan	1	1	1
6 Dumai Timur	2	2	2
7 Dumai Kota	-	1	1
Dumai	5	6	6

Catatan/Note: ¹ Desa pada tabel ini termasuk Unit Permukiman Transmigrasi (UPT) yang masih dibina oleh kementerian terkait dan nagari di Kabupaten/Kota Sumatera Barat/*Villages in this table include Transmigration Settlement Unit which is still fostered by the relevant ministries and the nagari in the Province of Sumatera Barat*

Sumber/Source: BPS, Pendataan Potensi Desa (Podes)/ *BPS-Statistics Indonesia, Village Potential Data Collection*

Tabel
Table 4.1.12**Banyaknya Mahasiswa pada Perguruan Tinggi Negeri/
Swasta di Kota Dumai Menurut Jenis Kelamin, 2020-2022**
**The Number of Students at Government/Private College in
Dumai Municipality by Sex, 2020-2022**

Perguruan Tinggi University	2020		2021		2022	
	LK Male	PR Female	LK Male	PR Female	LK Male	PR Female
(1)	(2)	(3)	(4)	(5)	(6)	(7)
1 Sekolah Tinggi Ilmu Administrasi (STIA) Lancang Kuning Dumai	113	535	152	694	125	523
2 Sekolah Tinggi Teknologi (STT) Dumai	603	345	650	353	629	419
3 Sekolah Tinggi Manajemen Informatika (STMIK) Dumai	128	111	119	108	118	129
4 Institut Agama Islam Tafaqquh Fiddin Dumai	36	52	32	44	77	82
5 Akademi Manajemen Informatika (AMIK) Dumai	29	25	38	23	39	23
6 Akademi Keperawatan (AKPER) Sri Bunga Tanjung Dumai	17	64	17	63	15	83
7 Sekolah Tinggi Ilmu Ekonomi (STIE) Tuah Negeri Dumai	63	309	59	277	92	391
8 Akademi Kebidanan Hang Jebat	-	59	-	42	-	30
9 Politeknik Kelautan dan Perikanan Dumai	171	77	189	64	208	81
Jumlah / Total	1 160	1 577	1 256	1 668	1 303	1 761

Sumber/Source: Perguruan Tinggi Bersangkutan di Kota Dumai/ Related Colleges in Dumai Municipality

Tabel
Table 4.1.13**Banyaknya Lulusan pada Perguruan Tinggi Negeri/Swasta di Kota Dumai Menurut Jenis Kelamin, 2020-2022**
The Number of Graduate at Government/Private College in Dumai Municipality by Sex, 2020-2022

Perguruan Tinggi University	2020		2021		2022	
	LK Male	PR Female	LK Male	PR Female	LK Male	PR Female
(1)	(2)	(3)	(4)	(5)	(6)	(7)
1 Sekolah Tinggi Ilmu Administrasi (STIA) Lancang Kuning Dumai	103	286	40	181	46	140
2 Sekolah Tinggi Teknologi (STT) Dumai	82	60	116	81	92	50
3 Sekolah Tinggi Manajemen Informatika (STMIK) Dumai	24	30	29	37	18	14
4 Institut Agama Islam Tafaqquh Fiddin Dumai	-	-	30	94	28	57
5 Akademi Manajemen Informatika (AMIK) Dumai	12	10	9	6	4	7
6 Akademi Keperawatan (AKPER) Sri Bunga Tanjung Dumai	3	13	3	18	5	16
7 Sekolah Tinggi Ilmu Ekonomi (STIE) Tuah Negeri Dumai	12	84	13	97	12	73
8 Akademi Kebidanan Hang Jebat	-	17	-	18	-	8
9 Politeknik Kelautan dan Perikanan Dumai	47	28	56	16	45	17
Jumlah / Total	283	528	296	548	250	382

Sumber/Source: Perguruan Tinggi Bersangkutan di Kota Dumai/ Related Colleges in Dumai Municipality

Tabel
Table 4.1.14**Banyaknya Dosen pada Perguruan Tinggi Negeri/Swasta di Kota Dumai Menurut Jenis Kelamin, 2022**
The Number of Lecturers at Government/Private College in Dumai Municipality by Sex, 2022

Perguruan Tinggi University	S1		S2		S3	
	LK Male	PR Female	LK Male	PR Female	LK Male	PR Female
(1)	(2)	(3)	(4)	(5)	(6)	(7)
1 Sekolah Tinggi Ilmu Administrasi (STIA) Lancang Kuning Dumai	-	-	15	13	1	-
2 Sekolah Tinggi Teknologi (STT) Dumai	-	-	19	21	2	2
3 Sekolah Tinggi Manajemen Informatika (STMIK) Dumai	-	-	24	10	1	-
4 Institut Agama Islam Tafaqquh Fiddin Dumai	-	-	20	17	3	-
5 Akademi Manajemen Informatika (AMIK) Dumai	-	-	14	4	1	-
6 Akademi Keperawatan (AKPER) Sri Bunga Tanjung Dumai	-	-	1	8	-	-
7 Sekolah Tinggi Ilmu Ekonomi (STIE) Tuah Negeri Dumai	-	-	5	12	1	1
8 Akademi Kebidanan Hang Jebat	3	-	-	8	-	-
9 Politeknik Kelautan dan Perikanan Dumai	-	-	13	9	1	-
Jumlah / Total	3	-	111	102	10	3

Sumber/Source: Perguruan Tinggi Bersangkutan di Kota Dumai/ Related Colleges in Dumai Municipality

Tabel
Table 4.1.15

**Banyaknya Dosen pada Perguruan Tinggi Negeri/Swasta
di Kota Dumai Menurut Status Dosen, 2022**
*The Number of Lecturers at Public/Private College in Dumai
Municipality by Lectures Status, 2022*

Perguruan Tinggi <i>University</i>	Status Dosen <i>Lectures Status</i>			
	Tetap <i>Full Time</i>		Tidak Tetap <i>Part Time</i>	
	LK <i>Male</i>	PR <i>Female</i>	LK <i>Male</i>	PR <i>Female</i>
(1)	(2)	(3)	(4)	(5)
1 Sekolah Tinggi Ilmu Administrasi (STIA) Lancang Kuning Dumai	7	9	9	4
2 Sekolah Tinggi Teknologi (STT) Dumai	18	18	3	5
3 Sekolah Tinggi Manajemen Informatika (STMIK) Dumai	16	6	9	4
4 Institut Agama Islam Tafaqquh Fiddin Dumai	23	17	-	-
5 Akademi Manajemen Informatika (AMIK) Dumai	6	-	9	4
6 Akademi Keperawatan (AKPER) Sri Bunga Tanjung Dumai	-	5	1	3
7 Sekolah Tinggi Ilmu Ekonomi (STIE) Tuah Negeri Dumai	5	6	1	7
8 Akademi Kebidanan Hang Jebat	1	6	2	2
9 Politeknik Kelautan dan Perikanan Dumai	14	8	-	1
Jumlah / Total	90	75	34	30

Sumber/Source: Perguruan Tinggi Bersangkutan di Kota Dumai/ Related Colleges in Dumai Municipality

Tabel
Table 4.1.16

Persentase Penduduk Usia 7-24 Tahun Menurut Jenis Kelamin dan Partisipasi Sekolah di Kota Dumai, 2022
Percentage of Population Aged 7-24 Years by Sex and School Participation in Dumai Municipality, 2022

Jenis Kelamin dan Kelompok Umur Sekolah <i>Sex and School Age Group</i>	Partisipasi Sekolah/School Participation		
	Tidak/Belum Pernah Sekolah <i>Not/Never Attending School</i>	Masih Sekolah <i>Attending School</i>	Tidak Sekolah Lagi <i>Not Attending School Anymore</i>
(1)	(2)	(3)	(4)
Laki-Laki/ <i>Male</i>	0,34	71,27	28,40
Perempuan/ <i>Female</i>	0,68	71,06	28,26
Laki-laki+Perempuan/ <i>Male+Female</i>	0,50	71,16	28,33

Sumber/Source: BPS Kota Dumai Melalui Survei Sosial Ekonomi Nasional Kor, Maret/ *BPS- Statistics of Dumai Municipality Through National Socio Economic Survey kor, March*

Tabel
Table 4.1.17**Angka Partisipasi Murni (APM) dan Angka Partisipasi Kasar (APK) Menurut Jenjang Pendidikan di Kota Dumai, 2022**
Net Participation Rates and Gross Enrollment Ratio by Educational Level in Dumai Municipality, 2022

Jenjang Pendidikan Educational Level	Angka Partisipasi Murni (APM) Net Participation Rates		Angka Partisipasi Kasar (APK) Gross Enrollment Ratio	
	2021	2022	2021	2022
(1)	(2)	(3)	(4)	(5)
SD/MI Elementary School	98,95	98,86	107,05	107,04
SMP/MTs Junior High School	83,96	84,45	92,32	86,69
SMA/SMK/MA Senior High School	70,77	69,58	101,11	99,51

Sumber/Source: BPS Kota Dumai Melalui Survei Sosial Ekonomi Nasional Kor, Maret/ BPS- Statistics of Dumai Municipality Through National Socio Economic Survey kor, March

Tabel 4.1.18 **Persentase Penduduk Berumur 15 Tahun ke Atas yang Melek Huruf Menurut Kelompok Umur di Kota Dumai, 2021 dan 2022**
Percentage of Literate People Aged 15 Years and Over by Age Group in Dumai Municipality, 2021 and 2022

Kelompok Umur Age Group	2021	2022
(1)	(2)	(3)
15-19	100	100
20-24	100	100
25-29	100	100
30-34	100	100
35-39	100	100
40-44	100	100
45-49	100	100
50+	96,97	97,01
Jumlah/Total	99,62	99,63
15-24	100,00	100,00
15-44	100,00	100,00
15+	99,62	99,32
45+	98,49	97,84

Sumber/Source: BPS Kota Dumai Melalui Survei Sosial Ekonomi Nasional Kor, Maret/ BPS- Statistics of Dumai Municipality Through National Socio Economic Survey kor, March

4.2 KESEHATAN HEALTH

Tabel 4.2.1 **Jumlah Desa¹/Kelurahan Yang Memiliki Sarana Kesehatan Menurut Kecamatan di Kota Dumai , 2019–2021**
Table **Number of Villages¹ Having Health Facilities by Sub District in Dumai Municipality, 2019–2021**

Kecamatan Subdistrict	Rumah Sakit Hospital			Rumah Sakit Bersalin Maternity Hospital		
	2019	2020	2021	2019	2020	2021
(1)	(2)	(3)	(4)	(5)	(6)	(7)
1 Bukit Kapur	-	-	-	-	-	-
2 Medang Kampai	-	-	-	-	-	-
3 Sungai Sembilan	-	-	-	-	-	-
4 Dumai Barat	-	-	-	-	-	-
5 Dumai Selatan	1	1	1	-	-	-
6 Dumai Timur	1	1	1	-	-	-
7 Dumai Kota	-	-	-	-	-	-
Dumai	2	2	2	-	-	-

Lanjutan Tabel/*Continued Table 4.2.1*

Kecamatan <i>Subdistrict</i>	Puskesmas <i>Public Health Center</i>			Puskesmas Pembantu <i>Subsidiary of Public Health Center</i>		
	2019	2020	2021	2019	2020	2021
(1)	(8)	(9)	(10)	(11)	(12)	(13)
1 Bukit Kapur	2	2	2	2	2	1
2 Medang Kampai	1	1	1	1	2	1
3 Sungai Sembilan	1	1	1	4	4	5
4 Dumai Barat	2	2	2	1	1	-
5 Dumai Selatan	2	2	3	-	-	-
6 Dumai Timur	1	1	1	-	1	-
7 Dumai Kota	1	1	1	1	2	-
Dumai	10	10	11	9	12	7

Lanjutan Tabel/*Continued Table 4.2.1*

Kecamatan Subdistrict	Poliklinik Polyclinic			Apotek Pharmacy		
	2019	2020	2021	2019	2020	2021
(1)	(14)	(15)	(16)	(17)	(18)	(19)
1 Bukit Kapur	3	3	2	1	1	1
2 Medang Kampai	1	1	1	–	–	–
3 Sungai Sembilan	3	3	3	2	2	2
4 Dumai Barat	–	1	1	1	1	2
5 Dumai Selatan	2	2	2	2	2	3
6 Dumai Timur	4	4	4	4	5	5
7 Dumai Kota	4	3	4	5	5	5
Dumai	17	17	17	15	16	18

Catatan/Note: ¹Desa pada tabel ini termasuk Unit Permukiman Transmigrasi (UPT) yang masih dibina oleh kementerian terkait dan nagari di Provinsi Sumatera Barat/*Villages in this table include Transmigration Settlement Unit which is still fostered by the relevant ministries and the nagari in the Province of Sumatera Barat*

Sumber/Source: BPS, Pendataan Potensi Desa (Podes)/ *BPS-Statistics Indonesia, Village Potential Data Collection*

Tabel 4.2.2 Jumlah Tenaga Kesehatan Menurut Kecamatan di Kota Dumai, 2022
The Number of Health Workers by Subdistrict in Dumai Municipality, 2022

Kecamatan Subdistrict	Dokter ¹ Doctor ¹	Dokter Gigi ² Dentist ²	Perawat Nurse	Bidan Midwife	Tenaga kefarmasian Pharmacist
(1)	(2)	(3)	(4)	(5)	(6)
1 Bukit Kapur	30	4	50	91	15
2 Medang Kampai	13	1	22	26	6
3 Sungai Sembilan	20	2	41	69	6
4 Dumai Barat	23	4	31	80	10
5 Dumai Selatan	60	13	112	89	34
6 Dumai Timur	72	7	310	190	75
7 Dumai Kota	81	24	76	106	59
Dumai	299	55	642	651	205

Lanjutan Tabel/Continued Table 4.2.2

Kecamatan Subdistrict	Tenaga Kesehatan Masyarakat Public Health worker	Tenaga Kesehatan Lingkungan Enviromental Health Worker	Tenaga Gizi Nutritionist	Ahli Teknologi Laboratorium Medik Medical Laboratory Technician
(1)	(7)	(8)	(9)	(10)
1 Bukit Kapur	15	7	9	3
2 Medang Kampai	2	2	2	1
3 Sungai Sembilan	3	2	1	3
4 Dumai Barat	7	3	5	4
5 Dumai Selatan	5	4	7	14
6 Dumai Timur	12	2	14	18
7 Dumai Kota	8	2	3	10
Dumai	52	22	41	53

Catatan/Note: ¹Dokter dalam tabel ini termasuk dokter spesialis (selain spesialis gigi) dan dokter umum/Doctor in this table include medical specialist (exclude dentist specialist) and general practitioner

²Dokter gigi dalam tabel ini termasuk dokter spesialis gigi dan dokter gigi/Doctor in this table include dentist dan dentist specialist

Sumber/Source: Dinas Kesehatan Kota Dumai / Health Service of Dumai Municipality

Tabel
Table 4.2.3

Jumlah Rumah Sakit Umum, Rumah Sakit Khusus, Puskesmas, Klinik Pratama, dan Posyandu Menurut Kecamatan di Kota Dumai, 2021-2022
Number of General Hospital, Specialized Hospital, Public Health Center, Primary Clinic, and Integrated Health Post by Sub District in Dumai Municipality, 2021/2022

Kecamatan Subdistrict	Rumah Sakit Umum General Hospital		Rumah Sakit Khusus Specialized Hospital	
	2021	2022	2021	2022
(1)	(2)	(3)	(4)	(5)
1 Bukit Kapur	-	-	-	-
2 Medang Kampai	-	-	-	-
3 Sungai Sembilan	-	-	-	-
4 Dumai Barat	-	-	-	-
5 Dumai Selatan	1	2	-	-
6 Dumai Timur	2	2	-	-
7 Dumai Kota	-	-	-	-
Dumai	3	4	-	-

Lanjutan Tabel/*Continued Table 4.2.3*

Kecamatan Subdistrict	Puskesmas ¹ Rawat Inap Public Health Center ¹ with Inpatient Care		Puskesmas ¹ Non Rawat Inap Public Health Center ¹ without Inpatient Care	
	2021	2022	2021	2022
(1)	(6)	(7)	(8)	(9)
1 Bukit Kapur	1	1	1	1
2 Medang Kampai	1	1	-	-
3 Sungai Sembilan	1	1	-	-
4 Dumai Barat	-	-	2	2
5 Dumai Selatan	-	-	2	2
6 Dumai Timur	-	-	1	1
7 Dumai Kota	-	-	1	1
Dumai	3	3	7	7

Lanjutan Tabel/*Continued Table 4.2.3*

Kecamatan Subdistrict	Klinik Pratama Primary Clinic		Posyandu Intregrated Health Post	
	2021	2022	2021	2022
(1)	(10)	(11)	(12)	(13)
1 Bukit Kapur	4	5	29	29
2 Medang Kampai	4	2	14	15
3 Sungai Sembilan	7	7	29	29
4 Dumai Barat	3	3	23	23
5 Dumai Selatan	1	1	29	29
6 Dumai Timur	7	8	39	39
7 Dumai Kota	24	19	34	34
Dumai	50	45	197	198

Catatan/Note: ¹ Puskesmas yang teregistrasi/Registered Public Health Center
 Sumber/Source: Dinas Kesehatan Kota Dumai / Health Service of Dumai Municipality

Tabel
Table 4.2.4**Jumlah Dokter Spesialis, Dokter Umum, dan Dokter Gigi Menurut Sarana Pelayanan Kesehatan di Kota Dumai, 2022**
The Number of Medical Specialists, General Practicioners, and Dentists by Type of Health Facility in Dumai Municipality, 2022

Kecamatan Subdistrict	Dokter Spesialis Medical Specialist	Dokter Umum General Practitioner	Dokter Gigi Dentist
(1)	(2)	(3)	(4)
Puskesmas <i>Public Health Center</i>	-	93	17
Rumah Sakit <i>Hospital</i>	53	73	5
Dumai	53	166	22

Sumber/Source: Dinas Kesehatan Kota Dumai / Health Service of Dumai Municipality

Tabel 4.2.5 Jumlah 10 Kasus Penyakit Terbanyak di Kota Dumai, 2022
Table The Top Ten Diseases in Terms of Quantities in Dumai Municipality, 2022

	Jenis Penyakit Type of Disease	Jumlah Kasus Number of Cases		Jumlah Total	Persentase Percentage
		Laki-Laki Male	Perempuan Female		
	(1)	(2)	(3)	(4)	(5)
1.	Rhinitis Akut	13 707	14 907	28 614	49,64
2.	Hipertensi Essensial	3 474	6 305	9 779	16,96
3.	Biabetes Melitus Tipe 2	1 708	3 328	5 036	8,74
4.	Faringitis	1 461	1 711	3 172	5,50
5.	Gastroenteritis (Termasuk Kolera, Giardiasis)	1 417	1 392	2 809	4,87
6.	Skabies	1 048	1 067	2 115	3,67
7.	Facial Pain No Otherwise Specified	539	1 120	1 659	2,88
8.	Tinea Fasialis	600	938	1 538	2,67
9.	Tinea Korporis	600	938	1 538	2,67
10.	Tuberkulosis Paru Tanpa Komplikasi	852	532	1 384	2,40
Jumlah/Total		25 406	32 238	57 644	100,00

Sumber/Source: Dinas Kesehatan Kota Dumai / Health Service of Dumai Municipality

Tabel
Table 4.2.6

Persentase Balita Yang Pernah Mendapat Imunisasi Menurut Jenis Imunisasi di Kota Dumai, 2021-2022
Percentage of Children Under Five Years Who Had an Immunization by Type of Immunization in Dumai Municipality, 2021-2022

Jenis Imunisasi <i>Type of Immunization</i>	2020	2021	2022
(1)	(2)	(3)	(4)
BCG	79,53	79,77	71,58
Campak/Measles	54,55	50,22	44,52
DPT 1, DPT 2, dan DPT 3	77,08	72,56	65,97
Polio 1, Polio 2, Polio 3, dan Polio 4	80,24	78,67	53,14
Hepatitis B 1, Hepatitis B 2, dan Hepatitis B 3	75,66	70,82	70,90

Sumber/Source: Survei Sosial Ekonomi Nasional Kor, Maret/ *National Socio Economic Survey Kor, March*

Tabel
Table 4.2.7**Jumlah Bayi Lahir, Bayi Berat Badan Lahir Rendah (BBLR),
BBLR Dirujuk, dan Bergizi Buruk di Kota Dumai, 2018-
2022*****The Number of Births, Babies with Low Birth Weights (LBW),
Treated LBW, and Malnutrition Cases in Dumai Municipality,
2018-2022***

Tahun Year	Bayi Lahir Births	BBLR/LBW		Gizi Buruk Malnutrition
		Jumlah Total	Dirujuk* Treated*	
(1)	(2)	(3)	(4)	(5)
2018	7 886	166	166	6
2019	8 029	151	151	7
2020	8 168	121	121	3
2021	8 352	71	71	6
2022	8 538	102	102	23

Catatan/Note: * Dirujuk adalah angka jumlah BBLR - BBLR yang ditangani

Sumber/Source: Dinas Kesehatan Kota Dumai/ Health Service of Dumai Municipality

Tabel 4.2.8
Table

Jumlah Ibu Hamil, Melakukan Kunjungan K1, Melakukan Kunjungan K4, Kurang Energi Kronis (KEK), dan Mendapat Tablet Zat Besi (Fe) di Kota Dumai, 2018-2022
The Number of Pregnant Women, Those with One Visit and four Visits of Antenatal Care, Chronic Energy Deficiency (CED), and Receiving Iron Supplement in Dumai Municipality, 2018-2022

Tahun Years	Jumlah Ibu Hamil Pregnant Women	Melakukan Kunjungan K1 One Visit	Melakukan Kunjungan K4 Four Visits	Kurang Energi Kronis (KEK) Chronic Energy Deficiency (CED)	Mendapat Zat Besi (Fe) Receiving Iron Supplement
(1)	(2)	(3)	(4)	(5)	(6)
2018	8 674	8 054	7 982	196	8 373
2019	8 832	8 769	8 552	206	8 679
2020	8 985	8 487	8 135	321	8 441
2021	9 187	8 411	8 133	332	8 250
2022	9 392	9 003	8 498	206	8 483

Sumber/Source: Dinas Kesehatan Kota Dumai/ Health Service of Dumai Municipality

Tabel 4.2.9 **Jumlah Remaja Usia 15-24 Tahun yang Mendapat Penyuluhan HIV/AIDS Menurut Kecamatan di Kota Dumai, 2022**
The Number of Young People Aged 15 - 24 Who Had Counselling on HIV/AIDS by Subdistrict in Dumai Municipality, 2022

Kecamatan Subdistrict		Penyuluhan HIV/AIDS HIV/AIDS Counselling
(1)		(2)
1	Bukit Kapur	280
2	Medang Kampai	57
3	Sungai Sembilan	206
4	Dumai Barat	220
5	Dumai Selatan	196
6	Dumai Timur	110
7	Dumai Kota	93
Dumai		1 162

Sumber/Source: Dinas Kesehatan Kota Dumai / Health Service of Dumai Municipality

Tabel
Table 4.2.10

Jumlah Kasus HIV/AIDS, IMS, DBD, Diare, TB, dan Malaria Menurut Kecamatan di Kota Dumai, 2022
The Number of Cases of HIV/AIDS, Sexually Transmitted Infection, Dengue Fever, Diarrhea, Tuberculosis (TB) and Malaria by Subdistrict in Dumai Municipality, 2022

Kecamatan Subdistrict	HIV/AIDS HIV/AIDS	IMS Sexually Transmitted Infection	DBD Dengue Fever	Diare Diarrhea	TB Tubercu- losis	Malaria Malaria
(1)	(2)	(3)	(4)	(5)	(6)	(7)
1 Bukit Kapur	4	58	24	370	115	-
2 Medang Kampai	3	2	1	150	42	-
3 Sungai Sembilan	-	3	2	343	61	3
4 Dumai Barat	5	13	30	498	111	2
5 Dumai Selatan	5	19	40	603	185	1
6 Dumai Timur	7	35	60	732	198	-
7 Dumai Kota	7	61	29	516	128	1
Dumai	31	191	186	3 212	840	7

Sumber/Source: Dinas Kesehatan Kota Dumai / Health Service of Dumai Municipality

Tabel 4.2.11 **Jumlah Dokter, Perawat, dan Bidan yang Membuka Praktek Pelayanan Kesehatan Menurut Kecamatan di Kota Dumai, 2022**
The Number of Doctors, Nurses, and Midwives who Open Their Practice by Subdistrict, 2022

Kecamatan Subdistrict	Dokter Doctor	Perawat/Mantri Nurse	Bidan Midwife
(1)	(2)	(3)	(4)
1 Bukit Kapur	5	2	35
2 Medang Kampai	1	-	9
3 Sungai Sembilan	-	-	7
4 Dumai Barat	10	2	19
5 Dumai Selatan	19	1	26
6 Dumai Timur	7	2	29
7 Dumai Kota	13	1	18
Dumai	55	8	143

Sumber/Source: Dinas Kesehatan Kota Dumai / Health Service of Dumai Municipality

Tabel
Table 4.2.12

Banyaknya Penderita, Kematian, dan Angka Kematian dari Penyakit Kolera dan Demam Berdarah per Kecamatan di Kota Dumai, 2022
The Number of Sufferers, Deaths and Death Rate of Colera and Dengue Fever by District, 2022

Kecamatan <i>Subdistrict</i>	Kolera <i>Cholera</i>			Demam Berdarah <i>Dengue Fever</i>		
	Penderita <i>Sufferer</i>	Kematian <i>Death</i>	Angka Kematian <i>Death Rate (%)</i>	Penderita <i>Sufferer</i>	Kematian <i>Death</i>	Angka Kematian <i>Death Rate (%)</i>
(1)	(2)	(3)	(4)	(5)	(6)	(7)
1 Bukit Kapur	-	-	-	-	-	-
2 Medang Kampai	-	-	-	-	-	-
3 Sungai Sembilan	-	-	-	-	-	-
4 Dumai Barat	-	-	-	-	-	-
5 Dumai Selatan	-	-	-	-	-	-
6 Dumai Timur	-	-	-	-	-	-
7 Dumai Kota	-	-	-	-	-	-
Dumai	-	-	-	-	-	-

Sumber/Source: Dinas Kesehatan Kota Dumai / Health Service of Dumai Municipality

Tabel 4.2.13 **Jumlah Fasilitas Pelayanan Keluarga Berencana (KB)**
Table 4.2.13 **Menurut Kecamatan di Kota Dumai, 2022**
The Number of Family Planning Service Facilities by
Subdistrict in Dumai Municipality, 2022

Kecamatan Subdistrict	PKB/PLKB Family Planning Official	Administrator Database Database Administrator	PPKBD Village Family Planning Post	Sub PPKBD Sub of Village Family Planning Post
(1)	(2)	(3)	(4)	(5)
1 Bukit Kapur	5	1	5	29
2 Medang Kampai	3	1	4	14
3 Sungai Sembilan	4	1	5	35
4 Dumai Barat	4	1	4	23
5 Dumai Selatan	4	1	5	24
6 Dumai Timur	3	1	5	39
7 Dumai Kota	4	3	5	34
Dumai	27	9	33	198

Lanjutan Tabel/*Continued Table* 4.2.13

Kecamatan <i>Subdistrict</i>	Kelompok Kegiatan BKB <i>Balita Family Development Group</i>	Kelompok Kegiatan BKR <i>Adolescent Family Development Group</i>	Kelompok Kegiatan BKL <i>Elderly Family Development Group</i>	Kelompok Kegiatan UPPKA <i>Group for Increasing Family Income of Acceptors</i>	PIK Remaja <i>Youth Information and Counseling Center</i>
(1)	(6)	(7)	(8)	(9)	(10)
1 Bukit Kapur	5	5	5	5	3
2 Medang Kampai	4	2	2	2	2
3 Sungai Sembilan	3	1	1	3	2
4 Dumai Barat	3	2	3	2	3
5 Dumai Selatan	5	4	3	4	7
6 Dumai Timur	2	3	5	3	4
7 Dumai Kota	5	5	5	5	3
Dumai	27	22	24	24	24

Catatan/Note: Keterangan
 PKB: Penyuluh Keluarga Berencana
 PLKB: Petugas Lapangan Keluarga Berencana
 PPKBD: Pos Pelayanan Keluarga Berencana Desa
 BKB: Bina Keluarga Balita
 BKR: Bina Keluarga Remaja
 BKL: Bina Keluarga Lansia
 UPPKA: Usaha Peningkatan Pendapatan Keluarga Akseptor

Sumber/Source: Dinas Pengendalian Penduduk dan Keluarga Berencana Kota Dumai/ *Inhabitant Controlling and Family Planning Office of Dumai Municipality*

Tabel 4.2.14 **Akseptor KB Aktif Menurut Penggunaan Alat Kontrasepsi Menurut Kecamatan di Kota Dumai Tahun, 2022**
The Number of Active Acceptors by Family Planning Contraceptive Method and Subdistrict, 2022

Kecamatan Subdistrict	Alat Kontrasepsi Contraception						Jumlah Total	
	IUD	MOW	MOP	Kondom Condom	Implant	Suntik Syringe		Pil Pill
(1)	(2)	(3)	(4)	(5)	(6)	(7)	(8)	(9)
1 Bukit Kapur	134	258	5	207	373	2 672	765	4 414
2 Medang Kampai	32	53	-	61	123	1 121	253	1 643
3 Sungai Sembilan	41	88	-	115	419	2 465	862	3 990
4 Dumai Barat	168	135	6	159	184	1 804	696	3 152
5 Dumai Selatan	187	187	21	908	191	1 222	886	3 602
6 Dumai Timur	299	415	8	330	336	2 018	682	4 088
7 Dumai Kota	199	142	4	598	106	1 004	548	2 601
Dumai	1 060	1 278	44	2 378	1 732	12 306	4 692	23 490

Sumber/Source: Dinas Pengendalian Penduduk dan Keluarga Berencana Kota Dumai / Inhabitant Controlling and Family Planning Office of Dumai Municipality

Tabel
Table 4.2.15

Akseptor KB Baru Menurut Penggunaan Alat Kontrasepsi Menurut Kecamatan di Kota Dumai Tahun, 2022
The Number of New Acceptors by Family Planning Contraceptive Method and Subdistrict, 2022

Kecamatan Subdistrict	Alat Kontrasepsi Contraception							Jumlah Total
	IUD	MOW	MOP	Kondom Condom	Implant	Suntik Syringe	Pil Pill	
(1)	(2)	(3)	(4)	(5)	(6)	(7)	(8)	(9)
1 Bukit Kapur	18	-	-	30	84	118	41	291
2 Medang Kampai	5	-	-	27	45	139	48	264
3 Sungai Sembilan	4	-	-	21	73	41	48	187
4 Dumai Barat	24	-	-	15	79	206	84	408
5 Dumai Selatan	35	50	1	34	75	66	28	289
6 Dumai Timur	22	251	1	31	67	160	39	571
7 Dumai Kota	64	-	-	25	35	185	25	334
Dumai	172	301	2	183	458	915	313	2 344

Sumber/Source: Dinas Pengendalian Penduduk dan Keluarga Berencana Kota Dumai / Inhabitant Controlling and Family Planning Office of Dumai Municipality

Tabel 4.2.16 **Proporsi UNMET NEED Pasanangan Usia Subur (PUS Menurut Kecamatan di Kota Dumai Tahun, 2022**
The Proportion of UNMET NEED of Childbearing Ages Couple by Subdistrict in Dumai Municipality, 2022

Kecamatan Subdistrict		UNMET NEED	PUS Childbearing Ages Couple	Persentase Percentage
(1)		(2)	(3)	(4)
1	Bukit Kapur	2 384	8 245	28,91
2	Medang Kampai	456	2 741	16,64
3	Sungai Sembilan	1 360	6 468	21,03
4	Dumai Barat	2 098	6 255	33,54
5	Dumai Selatan	1 381	6 277	22,00
6	Dumai Timur	3 141	9 364	33,54
7	Dumai Kota	1 053	4 290	24,55
Dumai		11 873	43 640	27,21

Sumber/Source: Dinas Pengendalian Penduduk dan Keluarga Berencana Kota Dumai / Inhabitant Controlling and Family Planning Office of Dumai Municipality

4.3 AGAMA RELIGION

Tabel 4.3.1 Jumlah Tempat Peribadatan Menurut Kecamatan di Kota Dumai, 2022
The Number of Shrines by Subdistrict in Dumai Municipality, 2022

Kecamatan Subdistrict	Masjid Mosque	Mushola Pray Room	Gereja Protestan Protestant Church	Gereja Katholik Catholic Church	Pura Temple	Vihara Vihara	Klenteng Pagoda
(1)	(2)	(3)	(4)	(5)	(6)	(7)	(8)
1 Bukit Kapur	43	56	17	2	1	-	-
2 Medang Kampai	16	16	1	-	-	-	-
3 Sungai Sembilan	42	43	19	2	-	1	4
4 Dumai Barat	34	35	-	-	-	2	10
5 Dumai Selatan	38	29	15	-	-	-	10
6 Dumai Timur	34	36	28	1	-	-	1
7 Dumai Kota	28	21	3	2	-	4	12
Dumai	235	236	83	7	1	7	37

Sumber/Source: Kementerian Agama Kota Dumai / Religious Ministry of Dumai Municipality

Tabel 4.3.2 Jumlah Jemaah Haji Kota Dumai yang Menunaikan Ibadah Haji Menurut Jenis Kelamin, 2022
The Number of Hajj Pilgrims in Dumai Municipality by Sex and Subdistrict, 2022

Kecamatan Subdistrict	Laki-Laki Male	Perempuan Female	Jumlah Total
(1)	(2)	(3)	(4)
1 Bukit Kapur	3	3	6
2 Medang Kampai	1	1	2
3 Sungai Sembilan	3	3	6
4 Dumai Barat	23	20	43
5 Dumai Selatan	4	3	7
6 Dumai Timur	10	11	21
7 Dumai Kota	-	1	1
Dumai	44	42	86

Sumber/Source: Kementerian Agama Kota Dumai / Religious Ministry of Dumai Municipality

Tabel
Table 4.3.3

**Jumlah Jemaah Haji Kota Dumai yang Menunaikan
Ibadah Haji Menurut Kelompok Umur, 2022**
*The Number of Hajj Pilgrims in Dumai Municipality by Aged
Group and Subdistrict, 2022*

Kecamatan Subdistrict	Kelompok Umur Aged Group					Jumlah Total
	<30	31-40	41-50	51-60	61+	
(1)	(2)	(3)	(4)	(5)	(6)	(7)
1 Bukit Kapur	-	-	2	4	-	6
2 Medang Kampai	-	-	-	-	2	2
3 Sungai Sembilan	-	-	-	3	3	6
4 Dumai Barat	-	10	23	10	-	43
5 Dumai Selatan	-	5	2	-	-	7
6 Dumai Timur	-	-	18	3	-	21
7 Dumai Kota	-	-	-	-	1	1
Dumai	-	15	45	20	6	86

Sumber/Source: Kementerian Agama Kota Dumai / Religious Ministry of Dumai Municipality

Tabel
Table 4.3.4**Jumlah Jemaah Haji Kota Dumai yang Menunaikan
Ibadah Haji Menurut Tingkat Pendidikan Tahun 2022**
**The Number of Hajj Pilgrims in Dumai Municipality by
Educational Level and Subdistrict, 2022**

Kecamatan Subdistrict	Tingkat Pendidikan Education Level					Jumlah Total
	SD Elementary School	SMP Junior High School	SMA Senior High School	Diploma	Sarjana Bachelor	
(1)	(2)	(3)	(4)	(5)	(6)	(7)
1 Bukit Kapur	2	2	2	-	-	6
2 Medang Kampai	-	2	-	-	-	2
3 Sungai Sembilan	2	2	2	-	-	6
4 Dumai Barat	-	10	23	-	10	43
5 Dumai Selatan	-	2	1	-	4	7
6 Dumai Timur	-	5	10	-	6	21
7 Dumai Kota	-	-	1	-	-	1
Dumai	4	23	39	-	20	86

Sumber/Source: Kementerian Agama Kota Dumai / Religious Ministry of Dumai Municipality

Tabel
Table 4.3.5**Jumlah Jemaah Haji Kota Dumai yang Menunaikan
Ibadah Haji Kembali dengan Selamat dan Meninggal
Dunia Tahun 2022**
*The Number of Hajj Pilgrims of Dumai Municipality That
Returned Savely and Passed Away, 2022*

Kecamatan Subdistrict	Kembali dengan Selamat Return Safely	Meninggal Dunia Pass Away	Jumlah Total
(1)	(2)	(3)	(4)
1 Bukit Kapur	6	-	6
2 Medang Kampai	2	-	2
3 Sungai Sembilan	6	-	6
4 Dumai Barat	43	-	43
5 Dumai Selatan	7	-	7
6 Dumai Timur	21	-	21
7 Dumai Kota	1	-	1
Dumai	86	-	86

Sumber/Source: Kementerian Agama Kota Dumai / Religious Ministry of Dumai Municipality

4.4 KRIMINALITAS CRIME

Tabel 4.4.1 **Banyaknya Perkara Perdata Yang Ditangani Pengadilan Negeri Dumai Setiap Bulannya, 2022**
The Number of Civil Cases in Dumai Court of Justice by Month, 2022

Bulan Month	Sisa Bulan Lalu Rest of Last Month	Tambah Bulan Ini Addition of Month	Putus Bulan Ini Setled of This Month	Sisa Akhir Bulan Rest at The End of The Month
(1)	(2)	(3)	(4)	(5)
Januari/January	15	2	4	13
Februari/February	13	6	6	13
Maret/March	13	5	1	17
April/April	17	7	9	15
Mei/May	15	4	4	15
Juni/June	15	6	5	16
Juli/July	16	8	4	20
Agustus/August	20	8	8	20
September/September	20	13	6	27
Oktober/October	27	7	12	22
November/November	22	5	5	22
Desember/December	22	5	6	21
Tahun 2021	-	76	70	-

Sumber/Source: Pengadilan Negeri Kota Dumai / Justice Court of Dumai Municipality

Tabel
Table 4.4.2

Banyaknya Perkara Pidana Yang Ditangani Pengadilan Negeri Dumai Setiap Bulannya, 2022
The Number of Criminal Cases in Dumai Court of Justice by Month, 2022

Bulan <i>Month</i>	Sisa Bulan Lalu <i>Rest of Last Month</i>	Tambah Bulan Ini <i>Addition of Month</i>	Putus Bulan Ini <i>Setled of This Month</i>	Sisa Akhir Bulan <i>Rest at The End of The Month</i>
(1)	(2)	(3)	(4)	(5)
Januari/ <i>January</i>	22	57	16	63
Februari/ <i>February</i>	63	35	22	76
Maret/ <i>March</i>	76	40	48	68
April/ <i>April</i>	68	41	38	71
Mei/ <i>May</i>	71	35	25	81
Juni/ <i>June</i>	81	34	20	95
Juli/ <i>July</i>	95	30	31	94
Agustus/ <i>August</i>	94	45	61	78
September/ <i>September</i>	78	33	33	78
Oktober/ <i>October</i>	78	44	32	90
November/ <i>November</i>	90	48	56	82
Desember/ <i>December</i>	82	16	33	65
Tahun 2021	-	458	415	-

Sumber/*Source*: Pengadilan Negeri Kota Dumai / *Justice Court of Dumai Municipality*

Tabel
Table 4.4.3**Banyaknya Pernikahan, Cerai Thalaq dan Cerai Gugat
Setiap Bulannya, 2022**
*The Number of Marriages, Divorces and Separates by
Month, 2022*

Bulan Month	Nikah Marriages	Cerai Thalaq Divorces	Cerai Gugat Separates
(1)	(2)	(3)	(4)
Januari/January	213	21	71
Februari/February	195	9	37
Maret/March	219	17	53
April/April	66	3	20
Mei/May	104	12	47
Juni/June	124	16	47
Juli/July	228	8	43
Agustus/August	145	30	41
September/September	121	11	41
Oktober/October	154	7	30
November/November	165	12	40
Desember/December	165	4	20
Tahun 2022	1 899	150	490

Tabel
Table 4.4.4

**Banyaknya Perkara Yang Ditangani Pengadilan Agama
Dumai Setiap Bulannya, 2022**
*The Number of Cases in Dumai Religion of Justice by Month,
2022*

Bulan Month	Sisa Bulan Lalu Rest of Last Month	Tambah Bulan Ini Addition of Month	Putus Bulan Ini Setled of This Month	Sisa Akhir Bulan Rest at The End of The Month
(1)	(2)	(3)	(4)	(5)
Januari/January	1	105	41	65
Februari/February	65	54	63	56
Maret/March	56	80	69	67
April/April	67	27	42	52
Mei/May	52	62	43	71
Juni/June	71	69	74	66
Juli/July	66	59	58	67
Agustus/August	67	65	67	65
September/September	65	62	63	64
Oktober/October	64	39	54	49
November/November	49	58	59	48
Desember/December	48	27	64	11
Tahun 2022	-	707	697	-

Sumber/Source: Pengadilan Agama Kota Dumai / Religious Court of Dumai Municipality

Tabel
Table 4.4.5**Banyaknya Narapidana Menurut Lamanya Hukuman dan Jenis Kelamin, 2022**
The Number of Inmates by Type of Crime and Sex, 2022

Lama Hukuman <i>Length of Sentence</i>	Laki-Laki <i>Male</i>	Perempuan <i>Female</i>	Anak <i>Kid</i>	Jumlah <i>Total</i>
(1)	(2)	(3)	(4)	(5)
Seumur Hidup <i>Long Live Sentence</i>	3	-	-	3
Lebih dari 10 Tahun <i>Above 10 Years</i>	82	3	-	85
Lebih dari 5 Tahun <i>Above 5 Years</i>	541	10	-	551
1 s.d 5 Tahun <i>1 to 5 Years</i>	234	10	-	244
Kurang dari setahun <i>Below 1 Year</i>	21	-	4	25
Pidana Kurungan <i>Imprisonment</i>	4	-	-	4
Tahanan <i>Prisoner</i>	211	8	1	220
Tahun 2022	1 096	31	5	1 132

Sumber/Source: Rumah Tahanan Negara Dumai / *Prison of Dumai*

Tabel
Table 4.4.6

Banyaknya Kecelakaan Lalu Lintas, Korban, dan Kerugian Material di Kota Dumai Setiap Bulannya, 2022
The Number of Traffic Accidents, Victims, and Material Loss by Month, 2022

Bulan Month	Jumlah Kecelakaan Number of Accidents	Korban Victims			Kerugian Material Material Loss (Rp)
		Meninggal Dead	Luka Berat Heavy Injured	Luka Ringan Light Injured	
(1)	(2)	(3)	(4)	(5)	(6)
Januari/January	9	5	2	5	5 800 000
Februari/February	9	2	1	11	4 900 000
Maret/March	7	1	-	9	2 700 000
April/April	7	4	-	9	10 300 000
Mei/May	6	3	1	8	2 800 000
Juni/June	7	2	1	8	10 100 000
Juli/July	8	3	-	15	21 200 000
Agustus/August	11	5	1	16	22 800 000
September/September	4	2	-	3	7 700 000
Oktober/October	7	4	1	7	7 000 000
November/November	2	1	-	1	2 000 000
Desember/December	4	2	1	7	4 600 000
Tahun 2022	81	34	8	99	101 900 000

Sumber/Source: Kepolisian Resor Kota Dumai / Resort Police of Dumai Municipality

Tabel
Table 4.4.9**Banyaknya Kecelakaan Lalu Lintas yang Diselesaikan
Polres Dumai, 2012-2022**
**The Number of Traffic Accidents Settled in Dumai Resort
Police, 2012-2022**

Tahun Years	Jumlah Kecelakaan Number of Accidents	Diselesaikan Settled	Persentase Percentage
(1)	(2)	(3)	(4)
2012	112	97	86,61
2013	91	79	86,81
2014	87	84	96,55
2015	77	21	27,27
2016	71	65	91,55
2017	69	53	76,81
2018	67	64	95,52
2019	64	57	89,06
2020	53	42	79,25
2021	71	58	81,69
2022	81	79	97,53

Sumber/Source: Kepolisian Resor Kota Dumai / Resort Police of Dumai Municipality

Tabel
Table 4.4.8

**Banyaknya Pelanggaran Lalu Lintas yang Diselesaikan
Polres Dumai, 2012-2022**
*The Number of Traffic Violations Settled in Dumai Resort
Police, 2012-2022*

Tahun Years	Jumlah Pelanggaran Number of Cases	Diselesaikan Settled	Persentase Percentage
(1)	(2)	(3)	(4)
2012	12 736	12 736	100,00
2013	14 104	14 104	100,00
2014	8 204	8 204	100,00
2015	7 000	7 000	100,00
2016	5 796	5 796	100,00
2017	7 933	7 933	100,00
2018	6 647	6 647	100,00
2019	12 395	12 395	100,00
2020	9 941	9 941	100,00
2021	5 465	5 465	100,00
2022	6 083	6 083	100,00

Sumber/Source: Kepolisian Resor Kota Dumai / Resort Police of Dumai Municipality

Tabel
Table 4.4.7

**Banyaknya Kriminalitas yang Diselesaikan Polres Dumai,
2012-2022**
*The Number of Crimes Settled in Dumai Resort Police, 2012-
2022*

Tahun Years	Jumlah Kriminalitas Number of Crimes	Diselesaikan Settled	Persentase Percentage
(1)	(2)	(3)	(4)
2012	454	306	67,40
2013	642	454	70,72
2014	861	597	69,34
2015	707	569	80,48
2016	681	554	81,35
2017	665	496	74,59
2018	650	497	76,46
2019	594	468	78,79
2020	515	412	80,00
2021	515	413	80,19
2022	519	451	86,90

Sumber/Source: Kepolisian Resor Kota Dumai / Resort Police of Dumai Municipality

Tabel 4.4.10
Table

Banyaknya Tindak Pidana Menurut Kepolisian Sektor di Kota Dumai, 2018-2022
The Number of Criminal Acts Handled by Subdistrict Police Office in Dumai Municipality, 2018-2022

Kecamatan Subdistrict	2018	2019	2020	2021	2022
(1)	(2)	(3)	(4)	(5)	(6)
1 Bukit Kapur	33	50	47	52	36
2 Medang Kampai	30	26	22	19	24
3 Sungai Sembilan	37	35	21	39	45
4 Dumai Barat	90	68	71	56	63
5 Dumai Selatan	-	-	-	-	-
6 Dumai Timur	52	55	39	43	52
7 Dumai Kota	35	30	28	21	-
Dumai	277	264	228	230	220

Sumber/Source: Kepolisian Resor Kota Dumai / Resort Police of Dumai Municipality

4.5 KEMISKINAN POVERTY

Tabel 4.5.1 **Garis Kemiskinan, Jumlah, dan Persentase Penduduk Miskin di Kota Dumai, 2015-2022**
Poverty Line, Number, and Percentage of Poor People in Dumai Municipality, 2015-2022

Tahun Year	Garis Kemiskinan (rupiah/kapita/bulan) Poverty Line (rupiah/capita/month)	Jumlah Penduduk Miskin (ribu) Number of Poor People (thousand)	Persentase Penduduk Miskin Percentage of Poor People
(1)	(2)	(3)	(4)
2015	353 079	14,97	5,26
2016	369 624	13,76	4,74
2017	403 244	13,53	4,57
2018	418 597	11,19	3,71
2019	439 152	10,95	3,56
2020	484 609	9,88	3,16
2021	509 002	10,57	3,42
2022	543 182	10,00	3,20

Sumber/Source: BPS Kota Dumai Melalui Survei Sosial Ekonomi Nasional Maret / BPS- Statistics of Dumai Municipality Through National Socio Economic Survey in March

Tabel
Table 4.5.2**Indeks Kedalaman Kemiskinan dan Indeks Keparahan Kemiskinan di Kota Dumai, 2015–2022**
Poverty Gap Index and Poverty Severity Index in Dumai Municipality, 2015–2022

Tahun Year	Indeks Kedalaman Kemiskinan Poverty Gap Index	Indeks Keparahan Kemiskinan Poverty Severity Index
(1)	(2)	(3)
2015	0,59	0,11
2016	0,62	0,13
2017	0,84	0,25
2018	0,46	0,07
2019	0,28	0,05
2020	0,31	0,05
2021	0,40	0,07
2022	0,36	0,06

Sumber/Source: BPS Kota Dumai Melalui Survei Sosial Ekonomi Nasional Maret / BPS- Statistics of Dumai Municipality Through National Socio Economic Survey in March

Tabel
Table 4.5.3**Rekap Data Terpadu Kesejahteraan Sosial (DTKS) Kota Dumai, 2022**
Recapitulation of Integrated Social Welfare Data in Dumai Municipality, 2022

Kecamatan dan Kelurahan <i>Subdistricts and Villages</i>	Jumlah Rumah Tangga <i>Number of Household</i>	Jumlah Individu <i>Number of People</i>
(1)	(2)	(3)
1 Kecamatan Bukit Kapur	7 832	24 540
a. Kelurahan Bukit Nenas	1 173	3 872
b. Kelurahan Bagan Besar	1 230	3 642
c. Kelurahan Bukit Kayu Kapur	889	2 543
d. Kelurahan Gurun Panjang	805	2 674
e. Kelurahan Kampung Baru	1 350	4 483
f. Kelurahan Bagan Besar Timur	1 045	3 358
g. Kelurahan Bukit Kapur	1 277	3 817
h. Wilayah Kosong ¹	63	151
2 Kecamatan Medang Kampai	2 797	8 687
a. Kelurahan Pelintung	1 092	3 409
b. Kelurahan Guntung	280	738
c. Kelurahan Teluk Makmur	694	2 159
d. Kelurahan Mundam	686	2 281
e. Wilayah Kosong ¹	45	100
3 Kecamatan Sungai Sembilan	7 111	21 973
a. Kelurahan Bangsal Aceh	951	2 929
b. Kelurahan Lubuk Gaung	1 846	5 610
c. Kelurahan Basilam Baru	1 203	3 851
d. Kelurahan Batu Teritip	786	2 376
e. Kelurahan Tanjung Penyembal	1 401	4 287
f. Kelurahan Sungai Geniot	824	2 708
g. Wilayah Kosong ¹	100	212
4 Kecamatan Dumai Barat	6 611	19 789
a. Kelurahan Pangkalan Sesai	1 320	3 856
b. Kelurahan Purnama	2 903	8 486
c. Kelurahan STDI	1 003	3 047

Lanjutan Tabel/*Continued Table* 4.5.2

Kecamatan dan Kelurahan <i>Subdistricts and Villages</i>	Jumlah Rumah Tangga <i>Number of Household</i>	Jumlah Individu <i>Number of People</i>
(1)	(2)	(3)
d. Kelurahan Bagan Keladi	1 267	4 170
e. Wilayah Kosong ¹	118	230
5 Kecamatan Dumai Selatan	6 294	19 569
a. Kelurahan Bukit Timah	974	3 128
b. Kelurahan Bukit Datuk	1 145	3 493
c. Kelurahan Bumi Ayu	1 397	4 605
d. Kelurahan Ratu Sima	1 633	4 759
e. Kelurahan Mekar Sari	1 059	3 354
f. Wilayah Kosong ¹	86	230
6 Kecamatan Dumai Timur	10 037	31 526
a. Kelurahan Tanjung Palas	1 642	5 059
b. Kelurahan Jaya Mukti	2 511	7 461
c. Kelurahan Teluk Binjai	2 681	8 535
d. Kelurahan Buluh Kasap	915	2 742
e. Kelurahan Bukit Batrem	2 137	7 335
f. Wilayah Kosong ¹	151	394
7 Kecamatan Dumai Kota	5 678	17 642
a. Kelurahan Dumai Kota	976	2 952
b. Kelurahan Laksamana	614	1 982
c. Kelurahan Bintan	1 097	3 502
d. Kelurahan Sukajadi	1 374	4 373
e. Kelurahan Rimba Sekampung	1 541	4 673
f. Wilayah Kosong ¹	76	160
Wilayah Kosong²	34	51
Dumai	46 394	143 777

Catatan/Note: ¹Wilayah Kosong: Perlu perbaikan data karena alamat berada di suatu kecamatan namun tidak diketahui berada di kelurahan mana

²Wilayah Kosong: Perlu perbaikan data karena alamat tidak diketahui berada di kecamatan maupun di kelurahan mana

Sumber/Source: Dinas Sosial Kota Dumai / *Social Affair Service of Dumai Municipality*

4.6 SOSIAL LAINNYA OTHER SOCIAL AFFAIRS

Tabel 4.6.1 Jumlah Desa¹/Kelurahan yang Mengalami Bencana Alam²
Table 4.6.1 Menurut Kecamatan di Kota Dumai , 2020-2022
*Number of Villages¹ at Had Natural Disaster² by Sub District
in Dumai Municipality, 2020-2022*

Kecamatan Subdistrict	Banjir/Flood			Gempa Bumi/Earthquake		
	2020	2021	2022	2020	2021	2022
(1)	(2)	(3)	(4)	(5)	(6)	(7)
1 Bukit Kapur	-	-	-	-	-	-
2 Medang Kampai	-	-	-	-	-	-
3 Sungai Sembilan	4	3	5	-	-	-
4 Dumai Barat	1	1	1	-	-	-
5 Dumai Selatan	3	2	3	-	-	-
6 Dumai Timur	-	-	1	-	-	-
7 Dumai Kota	2	-	4	-	-	-
Dumai	10	6	14	-	-	-

Lanjutan Tabel/*Continued Table* 4.6.1

Kecamatan <i>Subdistrict</i>	Tanah Longsor/ <i>Landslide</i>		
	2020	2021	2022
(1)	(8)	(9)	(10)
1 Bukit Kapur	-	-	-
2 Medang Kampai	-	-	-
3 Sungai Sembilan	-	-	-
4 Dumai Barat	-	-	-
5 Dumai Selatan	-	-	-
6 Dumai Timur	-	-	-
7 Dumai Kota	-	-	-
Dumai	-	-	-

Catatan/*Note*: ¹ Desa pada tabel ini termasuk Unit Permukiman Transmigrasi (UPT) yang masih dibina oleh kementerian terkait dan nagari di Kabupaten/Kota Sumatera Barat/*Villages in this table are included in Transmigration Settlement Unit which is still fostered by the relevant ministries and the nagari in the Province of Sumatera Barat*

² Terjadi dalam tiga tahun terakhir sampai dengan saat pencacahan/*Occured during the last three years by the time of enumeration*

Sumber/*Source*: BPS, Pendataan Potensi Desa (Podes)/*BPS-Statistics Indonesia, Village Potential Data Collecting*

Tabel 4.6.2 Banyaknya Kejadian Kebakaran dan Korban Jiwa Menurut Lokasi Kebakaran di Kota Dumai, 2022
The Number of Fires and Victims by Location of Fire in Dumai Municipality, 2022

	Lokasi Kejadian <i>Case Location</i>	Jumlah Kejadian <i>Cases</i>	Korban Jiwa <i>Victim</i>	
			Meninggal <i>Death</i>	Luka <i>Injury</i>
	(1)	(2)	(3)	(4)
1	Hutan dan Lahan / <i>Forest and Land</i>	31	-	-
2	Perumahan/Pemukiman / <i>Housing / Settlement</i>	44	5	1
3	Pertokoan/Kios/Kafe / <i>Shops / Stalls / Cafes</i>	-	-	-
4	Kantor / <i>Office</i>	-	-	-
5	Lain-lain / <i>Others</i>	141	-	-
	Jumlah/Total	216	5	1

Sumber/Source: Badan Penanggulangan Bencana Daerah Kota Dumai / *Disaster Recovery Office of Dumai Municipality*

Tabel
Table 4.6.3**Banyaknya Kejadian Kebakaran Hutan dan Lahan Menurut Bulan di Kota Dumai, 2018-2022**
The Number of Forest and Land Fires by Month in Dumai Municipality, 2018-2022

Bulan Month	2018	2019	2020	2021	2022
(1)	(2)	(3)	(4)	(5)	(6)
Januari/January	-	3	15	2	6
Februari/February	29	20	23	14	2
Maret/March	33	24	25	7	5
April/April	14	8	7	-	5
Mei/May	-	6	-	1	-
Juni/June	7	5	2	5	4
Juli/July	7	9	3	7	6
Agustus/August	23	14	3	3	1
September/September	2	14	1	5	-
Oktober/October	-	-	-	6	2
November/November	-	3	-	-	-
Desember/December	-	3	-	-	-
Jumlah/Total	115	109	79	50	31

Sumber/Source: Badan Penanggulangan Bencana Daerah Kota Dumai / Disaster Recovery Office of Dumai Municipality

Tabel
Table 4.6.4**Jumlah Kejadian Kebakaran dan Non Darurat Kebakaran
di Kota Dumai Menurut Bulan, 2022**
**The Number of Fire and Non-Fire Emergency in Dumai
Municipality by Month, 2022**

Bulan Month	Kejadian Incidents		Korban Jiwa Casualties		Jumlah Unit Terbakar Unit Burned
	Kebakaran Fire	Non Darurat Kebakaran Non-Fire Emergency	Meninggal Death	Luka Injured	
(1)	(2)	(3)	(5)	(6)	(7)
Januari/January	1	2	-	-	1
Februari/February	5	12	-	1	5
Maret/March	4	7	2	-	3
April/April	3	7	-	-	3
Mei/May	5	8	-	-	7
Juni/June	5	19	1	-	14
Juli/July	7	10	-	-	7
Agustus/August	5	13	1	-	10
September/September	2	10	-	-	5
Oktober/October	1	23	-	-	-
November/November	-	4	-	-	-
Desember/December	-	14	1	-	-
Tahun 2022	38	129	5	1	55

Sumber/Source: Badan Penanggulangan Bencana Daerah Kota Dumai / Disaster Recovery Office of Dumai Municipality

4.6.5

Banyaknya Kejadian Kebakaran Hutan dan Lahan Menurut Bulan di Kota Dumai, 2019-2022***The Number of Forest and Land Fires by Month in Dumai Municipality, 2019-2022***

Kecamatan/ Kelurahan Subdistrict/Village	2019	2020	2021	2022
(1)	(2)	(3)	(4)	(5)
Kecamatan Bukit Kapur	32,00	1,00	11,50	2,65
Bukit Nenas	1,00	-	-	0,40
Bagan Besar	2,00	-	-	-
Bukit Kayu Kapur	2,50	1,00	1,50	-
Gurun Panjang	26,50	-	10,00	2,00
Kampung Baru	-	-	-	-
Bagan Besar Timur	-	-	-	0,25
Bukit Kapur	-	-	-	-
Kecamatan Medang Kampai	112,00	21,35	12,51	10,00
Pelintung	-	5,00	-	9,50
Guntung	33,50	3,00	1,00	-
Teluk makmur	73,50	11,35	2,50	0,50
Mundam	5,00	2,00	9,01	-
Kecamatan Sungai Sembilan	103,00	90,80	133,43	7,75
Bangsai Aceh	51,00	35,50	4,00	0,50
Lubuk Gaung	21,50	43,00	121,35	5,50
Basilam Baru	25,00	-	-	-
Batu Teritip	1,00	9,50	8,08	1,50
Tanjung Penyembal	4,50	2,80	-	0,25
Sungai Geniot	-	-	-	-
Kecamatan Dumai Barat	14,00	14,50	3,00	2,00
Pangkalan Sesai	1,00	-	-	-
Purnama	3,00	7,25	-	-
Simpang Tetap Darul Ihsan	3,50	-	-	-
Bagan Keladi	6,50	7,25	3,00	2,00

Lanjutan Tabel/Continued Table 4.6.5

Kecamatan/ Kelurahan Subdistrict/Village	2019	2020	2021	2022
(1)	(2)	(3)	(4)	(5)
Kecamatan Dumai Selatan	51,75	5,00	1,00	1,30
Mekar Sari	2,75	2,00	-	0,95
Bukit Timah	15,00	1,00	0,25	0,10
Bumi Ayu	2,00	0,50	-	-
Bukit Datuk	7,50	1,50	0,50	0,25
Ratu Sima	24,50	-	0,25	-
Kecamatan Dumai Timur	42,25	6,30	8,50	28,00
Teluk Binjai	18,75	4,75	8,50	-
Buluh Kasap	-	1,00	-	-
Jaya Mukti	-	0,25	-	-
Tanjung Palas	-	-	-	28,00
Bukit Batrem	23,50	0,30	-	-
Kecamatan Dumai Kota	-	-	-	-
Rimba Sekampung	-	-	-	-
Sukajadi	-	-	-	-
Bintan	-	-	-	-
Dumai Kota	-	-	-	-
Laksamana	-	-	-	-
Dumai	355,00	138,95	169,94	51,70

Sumber/Source: Badan Penanggulangan Bencana Daerah Kota Dumai / Disaster Recovery Office of Dumai Municipality

Tabel
Table 4.6.6

Jumlah Panti Sosial Menurut Kecamatan di Kota Dumai, 2022
The Number of Orphanages by Subdistrict in Dumai Municipality, 2022

Kecamatan Subdistrict	Panti Sosial Orphanages	Nama Panti Sosial Orphanages Name	Penghuni Occupants		Jumlah Total
			Laki-Laki Male	Perempuan Female	
(1)	(2)		(3)	(4)	(5)
1 Bukit Kapur	2	Takdir Illahi	22	20	42
		Al Furqan	15	18	33
2 Medang Kampai	1	Peduli Bersama	33	33	66
3 Sungai Sembilan	1	Al-Barkah	31	28	59
4 Dumai Barat	3	Aisyiyah Putri Az-Zahra	-	30	30
		Ar Razak	25	21	46
		An-Nur	24	37	61
5 Dumai Selatan	2	Al Munawwarah	21	34	55
		Hidayatullah	23	23	46
6 Dumai Timur	1	Halimatussa'diyah Muhammadiyah	27	-	27
7 Dumai Kota	1	Do'a Ayah Ibu	28	22	50
Dumai	11		189	206	395

Sumber/Source: Dinas Sosial Kota Dumai / Social Affair Service of Dumai Municipality

Tabel 4.6.7 Jumlah Kegiatan Penertiban Umum Satuan Polisi Pamong Praja Kota Dumai, 2022
The Number of Public Ordering Activities by Civil Service Police Unit in Dumai Municipality, 2022

Bulan Month	Jenis Penertiban Type of Ordering				
	PKL Street Vendors	Anak Jalanan Street children	Reklame Spanduk dan sejenisnya Billboards, banners and others	Pekat (Asusila) Immorality	Warnet Internet Business
(1)	(2)	(3)	(4)	(5)	(6)
Januari/January	28	-	11	4	1
Februari/February	40	-	21	4	3
Maret/March	34	-	10	74	1
April/April	29	-	15	-	2
Mei/May	30	1	18	-	-
Juni/June	46	1	28	-	-
Juli/July	37	-	27	-	-
Agustus/August	22	-	41	-	2
September/September	32	2	51	-	-
Oktober/October	25	-	17	2	-
November/November	29	2	23	9	2
Desember/December	13	-	10	2	-
Tahun 2022	365	6	272	95	11

Lanjutan Tabel/*Continued Table* 4.6.7

Bulan <i>Month</i>	Jenis Penertiban <i>Type of Ordering</i>				
	Orang Terlantar dan Gila <i>Homeless and Madman</i>	Panti Pijat <i>Massage Parlors</i>	IMB <i>IMB</i>	Karaoke <i>Karaoke</i>	Bangunan Liar <i>Illegal Buildings</i>
(1)	(7)	(8)	(9)	(10)	(11)
Januari/ <i>January</i>	3	3	-	12	4
Februari/ <i>February</i>	1	19	-	10	-
Maret/ <i>March</i>	2	-	-	-	1
April/ <i>April</i>	2	-	-	12	1
Mei/ <i>May</i>	5	-	-	10	1
Juni/ <i>June</i>	1	-	3	21	4
Juli/ <i>July</i>	5	-	1	32	1
Agustus/ <i>August</i>	7	-	-	2	-
September/ <i>September</i>	3	-	-	3	-
Oktober/ <i>October</i>	5	-	2	-	2
November/ <i>November</i>	4	2	1	2	1
Desember/ <i>December</i>	4	-	2	1	2
Tahun 2022	42	24	9	105	17

Lanjutan Tabel/Continued Table 4.6.7

Bulan Month	Jenis Penertiban Type of Ordering			
	(APK) Alat Peraga Kampanye Campaign Props	Salon Beauty Salon	Gelper (Gelandang Permainan) Arena Game	Hotel dan Penginapan Hotel and Homestay
(1)	(12)	(13)	(14)	(15)
Januari/January	-	-	8	-
Februari/February	-	-	6	2
Maret/March	-	-	-	5
April/April	-	7	13	-
Mei/May	-	-	-	-
Juni/June	3	7	1	-
Juli/July	2	6	-	1
Agustus/August	10	-	-	-
September/September	21	4	-	-
Oktober/October	5	-	-	2
November/November	2	-	-	3
Desember/December	-	-	-	-
Tahun 2022	43	24	28	13

Sumber/Source: Satuan Polisi Pamong Praja Pemerintahan Kota Dumai / Civil Service Police Unit of Dumai Municipality

Tabel
Table 4.6.8

Banyaknya Pemenuhan Komitmen terhadap Persetujuan Lingkungan melalui Online Single Submission (OSS) di Kota Dumai, 2020-2022
The Number of Fulfilment of Commitments to Environmental Approvement through Online Single Submission (OSS) in Dumai Municipality, 2020-2022

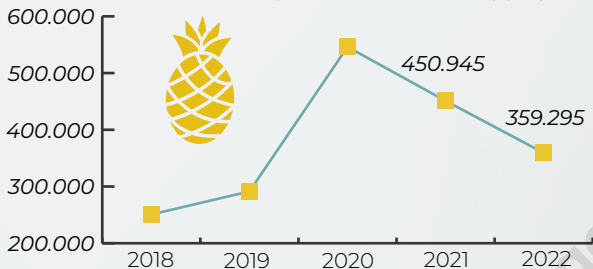
Jenis Dokumen <i>Type of Document</i>	Izin Terbit/SS Terverifikasi	Status Respon <i>Response State</i>		Jumlah <i>Total</i>
		Menunggu Verifikasi Persyaratan	Terbit Otomatis	
(1)	(2)	(3)	(4)	(5)
Persetujuan PKPLH	21	21	200	242
Persetujuan RKL-RPL Rinci	-	-	3	3
Persetujuan SKKL	-	21	-	21
SPPL	1	-	1 869	1 870
Jumlah/Total	22	42	2 072	2 136

Catatan/Notes: PKPLH: Pernyataan Kesanggupan Pengelolaan Lingkungan Hidup
RKL-RPL: Rencana Pengelolaan Lingkungan Hidup – Rencana Pemantauan Lingkungan Hidup
SKKL: Surat Kelayakan Lingkungan Hidup
SPPL: Surat Pernyataan Pengelolaan Lingkungan

Sumber/Source: Dinas Penanaman Modal dan Pelayanan Terpadu Satu Pintu Kota Dumai/ *Investment Coordinating Board, Dumai Municipality*

Hortikultura (Horticulture)

Produksi Buah Nanas (Production of Pineapple)



Produksi sektor hortikultura terbesar di Kota Dumai adalah **Buah Nanas**. Pada tahun 2022, produksi Buah Nanas menurun menjadi **359.295** kuintal.

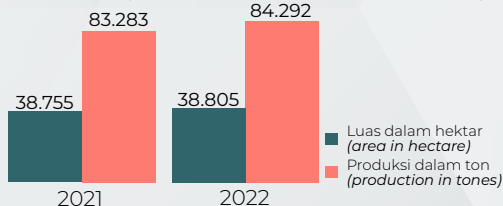
(The **highest production** of horticulture sector in Dumai Municipality is **Pineapple**. In 2022, the production decreased to **359.295** quintal)

Kelapa Sawit merupakan tanaman perkebunan dengan luas tanam dan produksi terbesar di Kota Dumai yaitu 38.805 hektar dan 84.292 ton di tahun 2022

(The highest planted area and production of estate crops plant is Palm Oil. In 2022, the planted area was 38.805 hectare with 84.292 tones of production)

Perkebunan (Estate Crop)

Luas dan Produksi Sawit (Area and Production of Palm Oil)



Peternakan (Livestock)



Populasi Ternak Terbanyak
(Highest Livestock Population)

8.095

EKOR SAPI (CATTLES)



Populasi Unggas Terbanyak
(Highest Poultry Population)

2.013.095

EKOR AYAM PEDAGING (BROILER)



Produksi Ikan Laut Terbesar
(Highest Marine Fisheries)

201.051 kg

IKAN LOMEK (LOMEK FISH)



Produksi Ikan Kolam Terbesar
(Highest Fresh Water Fisheries)

200.116 kg

IKAN LELE (CATFISH)

Perikanan (Fishery)

PENJELASAN TEKNIS

Pengumpulan data hortikultura dilakukan oleh Kepala Cabang Dinas (KCD)/Mantri Tani/Petugas Pengumpul Data Dinas Pertanian Kabupaten/Kota dengan metode perkiraan pengamatan lapang. Pengumpulan data menggunakan daftar register kecamatan dan daftar isian Survei Pertanian Hortikultura (SPH). Pengumpulan data menjadi tanggung jawab Dinas Pertanian Kabupaten/Kota. Pemeriksaan kelengkapan dan kebenaran isian dokumen SPH dilakukan oleh Dinas Pertanian Kabupaten/Kota. Hasilnya diserahkan kepada BPS Kabupaten/Kota untuk diolah. Validasi data dilakukan dalam forum sinkronisasi hasil pengolahan dan pencatatan baik di tingkat provinsi maupun pusat.

Tanaman sayuran dan buah-buahan semusim

Tanaman sayuran semusim adalah tanaman sumber vitamin, garam mineral dan lain-lain yang dikonsumsi dari bagian tanaman yang berupa daun, bunga, buah dan umbinya, yang berumur kurang dari setahun.

Tanaman buah-buahan semusim adalah tanaman sumber vitamin, garam mineral dan lain-lain yang dikonsumsi dari bagian tanaman yang berupa buah, berumur kurang dari satu tahun, tidak berbentuk pohon/rumpun tetapi menjalar dan berbatang lunak.

TECHNICAL NOTES

Horticulture data collection is performed by the Head of Regency/City Agriculture Branch Office or Data Collector Officer by using the Eye Estimate Methods. The data is collected using District Register Form dan Horticulture Survey Form. This data collection is the duty of Regency/City Office. The examination of completeness and validity of Horticulture Survey Form Stuffing is performed by Regency/City Agriculture Office. The result is submitted to Regency/City Statistics Office to be processed. Data validation is performed in registering and processing result synchronization forum at province and national level.

Seasonal vegetables and fruit plants

Seasonal vegetables plants are plants which contained of vitamin, mineral salt, etc, and consumed from part of plant in the form of leaf, flower, fruit and root with the age of less than one year.

Seasonal fruits plants are plants which contained of vitamin, mineral salt, etc, and consumed from the part of plant in the form of fruits. These plants are creeps with the age of less than one year.

Tanaman buah-buahan dan sayuran tahunan

Tanaman buah-buahan tahunan adalah tanaman sumber vitamin, garam mineral dan lain-lain yang dikonsumsi dari bagian tanaman yang berupa buah dan merupakan tanaman tahunan.

Tanaman sayuran tahunan adalah tanaman sumber vitamin, garam mineral dan lain-lain yang dikonsumsi dari bagian tanaman yang berupa daun, bunga, buah dan umbinya yang berumur lebih dari satu tahun serta berbentuk pohon.

Tanaman biofarmaka adalah tanaman yang bermanfaat untuk obat-obatan, kosmetik dan kesehatan yang dikonsumsi atau digunakan dari bagian-bagian tanaman seperti daun, batang, buah, umbi (rimpang) ataupun akar.

Tanaman hias adalah tanaman yang mempunyai nilai keindahan baik bentuk, warna daun, tajuk maupun bunganya, sering digunakan untuk penghias pekarangan dan lain sebagainya.

Luas panen tanaman hortikultura adalah luas tanaman sayuran, buah-buahan, biofarmaka dan tanaman hias yang diambil hasilnya/dipanen pada periode pelaporan. Luas panen untuk tanaman sayuran: luas tanaman yang dipanen sekaligus/habis/dibongkar dan luas tanaman yang

Annual fruit and vegetable plants

Annual fruits plants are plants as source of vitamin, contained mineral salt, etc, which are consumed from part of the plant in the form of fruits and more than one year of age.

Annual vegetable plants are plants as source of vitamin, contained mineral salt, etc, which are consumed from part of the plant in the form of vegetable and more than one year of age.

Medicinal plants are plants which are useful for medicine. It is consumed from part of the plants, either in the form of leaf, flower, fruit, tuber or root.

Ornamental plants are plants which have a beauty value, either in shape, colour of leaf, crown of flower, and they are often used as a yard decorator.

Harvested area is vegetable, fruit, medicinal and ornamental plant of crop being harvested for period of report. Harvested area of vegetables: entirely plant harvested/ demolished and plant harvested several times/undemolished.

dipanen berkali-kali (lebih dari satu kali)/belum habis.

1. Tanaman yang dipanen sekaligus/dibongkar adalah tanaman yang sehabis panen langsung dibongkar/dicabut, terdiri dari bawang merah, bawang putih, bawang daun, kentang, kol/kubis, kembang kol, petersai/sawi, wortel, lobak dan kacang merah.
2. Tanaman yang dipanen berkali-kali (lebih dari satu kali)/belum habis adalah tanaman yang pemanenannya lebih dari satu kali dan biasanya dibongkar apabila panen terakhir sudah tidak memadai lagi, terdiri dari : kacang panjang, cabe besar, cabe rawit, jamur, tomat, terung, buncis, ketimun, labu siam, kangkung, bayam, melon, semangka dan blewah.

Produksi adalah hasil menurut bentuk produk dari setiap tanaman sayuran, buah-buahan, biofarmaka dan tanaman hias yang diambil berdasarkan luas yang dipanen pada bulan/triwulan laporan.

1. *Entirely plant harvested/demolished are the plant usually harvested once and demolished to be substituted by other plants, consist of : shallots, garlic, leeks, potato, cabbage, cauli flower, mustard green, carrots, chinese radish and red kidney beans.*
2. *Plant harvested several times/undemolished are plant usually harvested more than once and being demolished after the harvested is economically not profitable, consist of : yard long beans, chili, small chili, mushroom, tomatoes, egg plant, french beans, cucumber, pumpkin/chajota, swamp cabbage, spinach, melon, watermelon and blewah .*

Production is the standard production quantity form of vegetable, fruit, medicinal and ornamental plant based on harvested area reported monthly/quarterly.

ULASAN

DESCRIPTION

Hortikultura

Sub sektor hortikultura terdiri dari tanaman sayur-sayuran, tanaman buah-buahan, tanaman obat dan tanaman hias. Selama periode 2022 tanaman cabai dan nenas memiliki produksi terbesar masing-masing 3.664 kuintal dan 359.295 kuintal. Namun jumlah produksi ini mengalami penurunan dibandingkan tahun 2021.

Horticulture

Horticulture subsectors consist of vegetables, fruits, medical plants and ornamental plants. In 2022, the production of chilli and pineapple was the two highest by 3,664 quintals and 359,295 quintals respectively. However, this number of production has decreased compared to 2021

Perkebunan

Perkebunan mempunyai kedudukan yang penting didalam pengembangan pertanian baik di tingkat nasional maupun regional. Tanaman perkebunan yang merupakan tanaman perdagangan yang cukup potensial di Kota Dumai ialah kelapa sawit.

Estates

Plantations play an important role in developing agriculture both national and regional level. In Dumai Municipality, palm oil is potential in trade sector.

Data luas dan produksi tanaman perkebunan tahun 2022 yang dikumpulkan dari Dinas Ketahanan Pangan dan Pertanian Kota Dumai menunjukkan adanya penambahan luas tanaman pada komoditi kelapa sawit sebanyak 50 hektar. Dari data tersebut juga terdapat luas perkebunan karet sebanyak 2.448 hektar, kelapa 1.473 hektar, dan kakao 26 hektar, dimana produksi komoditas-komoditas tersebut adalah sebagai berikut 84.292 ton kelapa sawit, 1.920 ton karet, 877 ton kelapa dan 14 ton kakao.

The data of plantation covering harvested area and production of food crops in 2022 was obtained from Food Security and Agriculture Service of Dumai Municipality. There was a significant increase in planted area of oil palm by 50 hectares in 2022. Furthermore, there were 2,448 hectares of rubber plantation, 1,473 hectares of coconut, and 26 hectares of cocoa. While for the production, they were 84,292 tons of oil palm, 1,920 tons of rubber, 877 tons of coconut and 14 tons of cocoa.

Peternakan

Pembangunan sub sektor peternakan ditujukan untuk meningkatkan populasi dan produksi ternak dalam rangka memperbaiki gizi masyarakat dan juga meningkatkan pendapatan peternak. Data yang berkaitan dengan peternakan dikumpulkan dari Dinas Ketahanan Pangan dan Pertanian Kota Dumai.

Populasi ternak pada Tahun 2022 tercatat: sapi 8.095 ekor, kerbau 30 ekor, kambing 4.281 ekor, domba 360 ekor, dan babi 453 ekor. Sementara jumlah ternak yang dipotong pada tahun 2022 tercatat sebanyak 3.111 ekor sapi, 1 ekor kerbau, dan 830 ekor kambing/domba.

Perikanan

Produksi perikanan di Kota Dumai sebagian besar berasal dari perikanan laut. Data produksi dan nilai perikanan dikumpulkan dari Dinas Perikanan Kota Dumai.

Pada tahun 2022 data yang bersumber Dinas Perikanan Kota Dumai tersebut menunjukkan bahwa dari sejumlah 1.402.994 kg total produksi ikan, sebanyak 1.020.300 kg (72,72 persen) merupakan hasil perikanan laut dan 382.694 kg (27,27 persen) adalah hasil perikanan budidaya.

Livestock

The purpose of development in livestock is to enhance population and production of it and to improve community nutrition besides to increase breeders' income. The data related to livestock was collected from Food Security and Agriculture Service of Dumai Municipality.

In 2022, there were 8,095 cows, 30 bufaloes, 4,281 goats, 360 sheep and 453 pigs. Whereas the quantities of slaughtered livestock in 2022 were 3,111 cows, a buffalo, and 830 goats/sheeps.

Fishery

Most of the fishery productions in Dumai Municipality are from marine fishery. In 2019, the production and value of fishery obtained from Fishery Service of Dumai Municipality.

In 2022, from 1,402,994 kilograms of fish production, there were 1,020,300 kilograms (72,72 percent) coming from marine fishery and 382,694 kilograms (27,27 percent) coming from Aquaculture.

5.1 HORTIKULTURA HORTICULTURE

Tabel 5.1.1 **Luas Panen Tanaman Sayuran Menurut Kecamatan dan Jenis Tanaman di Kota Dumai, 2021-2022**
Harvested Area of Vegetables by Sub District and Kind of Plant in Dumai Municipality, 2021-2022

Kecamatan Subdistrict	Bawang Merah/ Shallots (ha/ha)		Bayam/ Spinach (ha/ha)		Cabai Rawit/ Chili/Cayenne Pepper (ha/ha)		Kacang Panjang/ Long Beans (ha/ha)	
	2021	2022	2021	2022	2021	2022	2021	2022
(1)	(2)	(3)	(4)	(5)	(6)	(7)	(8)	(9)
1 Bukit Kapur	1	-	1	1	2	3	2	1
2 Medang Kampai	1	1	3	3	-	1	1	1
3 Sungai Sembilan	2	-	12	11	4	6	13	11
4 Dumai Barat	2	-	66	72	2	1	13	12
5 Dumai Selatan	-	-	26	17	2	6	4	1
6 Dumai Timur	-	-	1	1	-	-	1	2
7 Dumai Kota	-	-	-	-	-	-	-	-
Dumai	6	1	109	105	10	17	34	28

Lanjutan Tabel/Continued Table 5.1.1

Kecamatan Subdistrict	Kangkung/ Water Spinach (ha/ha)		Ketimun/ Cucumber (ha/ha)		Melon/ Melon (ha/ha)		Petsai/Sawi/ Chinese Cabbage/ Mustard Green (ha/ha)	
	2021	2022	2021	2022	2021	2022	2021	2022
(1)	(10)	(11)	(12)	(13)	(14)	(15)	(16)	(17)
1 Bukit Kapur	1	1	2	1	-	2	1	1
2 Medang Kampai	3	4	1	-	-	-	2	3
3 Sungai Sembilan	12	12	9	12	2	1	12	12
4 Dumai Barat	72	72	-	7	-	-	72	72
5 Dumai Selatan	27	22	2	1	-	-	5	6
6 Dumai Timur	4	5	-	-	-	-	1	1
7 Dumai Kota	-	-	-	-	-	-	-	-
Dumai	119	116	14	21	2	3	93	95

Lanjutan Tabel/*Continued Table* 5.1.1

Kecamatan Subdistrict	Semangka/ Water Melon (ha/ha)		Terung/ Eggplant (ha/ha)		Cabai Keriting / Chili/Curly Chili (ha/ha)		Jamur Tiram / King Oyster Mushrooms (m ² /m ²)	
	2021	2022	2021	2022	2021	2022	2021	2022
(1)	(18)	(19)	(20)	(21)	(22)	(23)	(24)	(25)
1 Bukit Kapur	6	11	2	-	23	23	-	-
2 Medang Kampai	-	2	-	-	4	4	50	50
3 Sungai Sembilan	9	8	6	6	48	39	-	-
4 Dumai Barat	-	-	-	-	4	3	-	-
5 Dumai Selatan	4	2	1	1	2	4	-	-
6 Dumai Timur	-	-	-	-	-	-	56	56
7 Dumai Kota	-	-	-	-	-	-	-	-
Dumai	19	23	9	7	81	73	106	106

Catatan/Notes: Angka Sementara

Sumber/Source: BPS, Statistik Pertanian Hortikultura SPH-SBS /BPS-Statistics Indonesia, Agricultural Statistic for Horticulture SPH-SBS

Tabel
Table 5.1.2

Produksi Tanaman Sayuran Menurut Kecamatan dan Jenis Tanaman di Kota Dumai, 2021-2022
Production of Vegetables by Sub District and Kind of Plant in Dumai Municipality, 2021-2022

Kecamatan Subdistrict	Bawang Merah/ Shallots (kw/qui)		Bayam/ Spinach (kw/qui)		Cabai Rawit/ Chili/Cayenne Pepper (kw/qui)		Kacang Panjang/ Long Beans (kw/qui)	
	2021	2022	2021	2022	2021	2022	2021	2022
(1)	(2)	(3)	(4)	(5)	(6)	(7)	(8)	(9)
1 Bukit Kapur	105	25	101	102	118	325	109	19
2 Medang Kampai	130	82	230	114	23	7	119	12
3 Sungai Sembilan	358	2	228	138	164	145	496	140
4 Dumai Barat	24	1	1 250	1 200	27	6	1 945	1 740
5 Dumai Selatan	-	-	651	463	598	688	189	39
6 Dumai Timur	-	-	10	16	5	4	33	9
7 Dumai Kota	-	-	5	1	-	1	-	-
Dumai	617	110	2 475	2 034	935	1 176	2 891	1 959

Lanjutan Tabel/*Continued Table 5.1.2*

Kecamatan Subdistrict	Kangkung/ Water Spinach (kw/qui)		Ketimun/ Cucumber (kw/qui)		Melon/ Melon (kw/qui)		Petsai/Sawi/ Chinese Cabbage/ Mustard Green (kw/qui)	
	2021 (10)	2022 (11)	2021 (12)	2022 (13)	2021 (14)	2022 (15)	2021 (16)	2022 (17)
1 Bukit Kapur	151	120	159	153	20	450	133	180
2 Medang Kampai	366	119	255	18	-	-	245	106
3 Sungai Sembilan	226	176	623	261	25	8	325	114
4 Dumai Barat	1 350	1 200	-	564	-	-	1 350	1 200
5 Dumai Selatan	823	401	148	28	-	-	163	100
6 Dumai Timur	44	42	-	-	-	-	9	10
7 Dumai Kota	12	6	-	-	-	-	10	1
Dumai	2 972	2 064	1 185	1 024	45	458	2 235	1 711

Lanjutan Tabel/Continued Table 5.1.2

Kecamatan Subdistrict	Semangka/ Water Melon (kw/qui)		Terung/ Eggplant (kw/qui)		Cabai Keriting / Chili/Curlly Chili (kw/qui)		Jamur Tiram / King Oyster Mushrooms (kg/kg)	
	2021	2022	2021	2022	2021	2022	2021	2022
(1)	(18)	(19)	(20)	(21)	(22)	(23)	(24)	(25)
1 Bukit Kapur	710	2 700	147	-	1 511	553	-	-
2 Medang Kampai	135	185	-	8	180	120	2	26
3 Sungai Sembilan	1 067	112	344	145	2 467	1 743	-	-
4 Dumai Barat	-	-	-	6	224	211	-	-
5 Dumai Selatan	290	135	67	24	404	1 036	-	-
6 Dumai Timur	-	-	-	-	-	-	8	23
7 Dumai Kota	-	-	-	-	-	1	-	-
Dumai	2 202	3 132	558	183	4 786	3 664	10	49

Catatan/Notes: Angka Sementara

Sumber/Source: BPS, Statistik Pertanian Hortikultura SPH-SBS /BPS-Statistics Indonesia, Agricultural Statistic for Horticulture SPH-SBS

Tabel
Table 5.1.3**Luas Panen Tanaman Sayuran dan Buah-Buahan Semusim Menurut Jenis Tanaman di Kota Dumai, 2019-2022**
Harvested Area of Seasonal Vegetables and Fruits by Kind of Plant in Dumai Municipality, 2019-2022

Jenis Tanaman Kind of Plants	Satuan Unit	2019	2020	2021	2022
(1)	(2)	(3)	(4)	(5)	(6)
Bawang Daun/ <i>Scallion</i>	ha	-	-	-	-
Bawang Merah/ <i>Shallots</i>	ha	8	2	6	2
Bawang Putih/ <i>Garlic</i>	ha	-	-	-	-
Bayam/ <i>Spinach</i>	ha	99	105	110	105
Buncis/ <i>String Bean</i>	ha	-	-	-	-
Cabai Rawit/ <i>Chili/Cayenne Pepper</i>	ha	18	16	10	15
Kacang Panjang/ <i>Long Beans</i>	ha	40	45	33	27
Kangkung/ <i>Water Spinach</i>	ha	100	107	120	117
Kembang Kol/ <i>Cauliflower</i>	ha	-	-	-	-
Kentang/ <i>Potato</i>	ha	-	-	-	-
Ketimun/ <i>Cucumber</i>	ha	23	24	14	21
Kubis/ <i>Cabbage</i>	ha	-	-	-	-
Labu Siam/ <i>Chayote</i>	ha	-	-	-	-
Melon/ <i>Melon</i>	ha	-	1	2	3
Paprika/ <i>Bell Pepper</i>	ha	-	-	-	-
Petsai/ <i>Sawi/Chinese Cabbage/Mustard Green</i>	ha	88	92	93	94
Semangka/ <i>Watermelon</i>	ha	23	28	19	22
Stroberi/ <i>Strawberry</i>	ha	-	-	-	-
Terung/ <i>Eggplant</i>	ha	16	15	8	8
Tomat/ <i>Tomato</i>	ha	1	-	-	-
Wortel/ <i>Carrot</i>	ha	-	-	-	-
Cabai Besar/ <i>TW/Teropong/Chili/Big Chili</i>	ha	-	-
Cabai Keriting / <i>Chili/Curly Chili</i>	ha	80	73
Jamur Tiram/ <i>King Oyster Mushroom</i>	m ²	106	106
Jamur Merang/ <i>Straw Mushroom</i>	m ²	-	-
Jamur Lainnya/ <i>Mushroom</i>	m ²	-	-

Catatan/Notes: Angka Sementara

Sumber/Source: BPS, Statistik Pertanian Hortikultura SPH-SBS /BPS-Statistics Indonesia, Agricultural Statistic for Horticulture SPH-SBS

Tabel 5.1.4 **Produksi Tanaman Sayuran dan Buah–Buahan Semusim Menurut Jenis Tanaman di Kota Dumai, 2019-2022**
Production of Seasonal Vegetables and Fruits by Kind of Plant in Dumai Municipality, 2019-2022

Jenis Tanaman <i>Kind of Plants</i>	Satuan <i>Unit</i>	2019	2020	2021	2022
(1)	(2)	(3)	(4)	(5)	(6)
Bawang Daun/ <i>Scallion</i>	kw/qui	-	-	-	1
Bawang Merah/ <i>Shallots</i>	kw/qui	293	13	617	110
Bawang Putih/ <i>Garlic</i>	kw/qui	-	-	-	-
Bayam/ <i>Spinach</i>	kw/qui	3 402	5 786	2 474	2 033
Buncis/ <i>String Bean</i>	kw/qui	-	-	-	-
Cabai Rawit/ <i>Chili/Cayenne Pepper</i>	kw/qui	600	566	935	1 175
Kacang Panjang/ <i>Long Beans</i>	kw/qui	1 249	5 783	2 891	1 958
Kangkung/ <i>Water Spinach</i>	kw/qui	3 550	6 133	2 971	2 065
Kembang Kol/ <i>Cauliflower</i>	kw/qui	-	-	-	-
Kentang/ <i>Potato</i>	kw/qui	-	-	-	-
Ketimun/ <i>Cucumber</i>	kw/qui	951	1 314	1 185	1 025
Kubis/ <i>Cabbage</i>	kw/qui	-	-	-	-
Labu Siam/ <i>Chayote</i>	kw/qui	-	-	-	-
Melon/ <i>Melon</i>	kw/qui	-	25	45	458
Paprika/ <i>Bell Pepper</i>	kw/qui	-	-	-	-
Petsai/Sawi/ <i>Chinese Cabbage/Mustard Green</i>	kw/qui	2 805	4 130	2 235	1 711
Semangka/ <i>Watermelon</i>	kw/qui	1 895	4 294	2 202	3 132
Stroberi/ <i>Strawberry</i>	kw/qui	-	-	-	-
Terung/ <i>Eggplant</i>	kw/qui	552	731	558	183
Tomat/ <i>Tomato</i>	kw/qui	10	-	-	1
Wortel/ <i>Carrot</i>	kw/qui	-	-	-	-
Cabai Besar/ <i>TW/Teropong/Chili/Big Chili</i>	kw/qui	-	-
Cabai Keriting / <i>Chili/Curlly Chili</i>	kw/qui	4 786	3 664
Jamur Tiram/ <i>King Oyster Mushroom</i>	kg	9	49
Jamur Merang/ <i>Straw Mushroom</i>	kg	-	-
Jamur Lainnya/ <i>Mushroom</i>	kg	-	-

Catatan/Notes: Angka Sementara

Sumber/Source: BPS, Statistik Pertanian Hortikultura SPH-SBS /BPS-Statistics Indonesia, Agricultural Statistic for Horticulture SPH-SBS

Tabel
Table 5.1.5

Luas Panen Tanaman Biofarmaka Menurut Kecamatan dan Jenis Tanaman di Kota Dumai, 2021-2022
Harvested Area of Medicinal Plants by Subdistrict and Kind of Plant in Dumai Municipality, 2021-2022

Kecamatan Subdistrict	Jahe/ Ginger (m ² /m ²)		Kencur/ East Indian Galangal (m ² /m ²)		Kunyit/ Turmeric (m ² /m ²)		Laos/ Lengkuas/Galanga (m ² /m ²)	
	2021	2022	2021	2022	2021	2022	2021	2022
(1)	(2)	(3)	(4)	(5)	(6)	(7)	(8)	(9)
1 Bukit Kapur	10 500	5 000	4 000	4 000	3 000	5 000	4 000	4 000
2 Medang Kampai	-	-	-	-	-	-	-	-
3 Sungai Sembilan	7 370	1 250	2 000	1 300	900	1 100	580	350
4 Dumai Barat	1 500	1 000	-	-	-	2 000	2 500	2 000
5 Dumai Selatan	11 243	8 224	153	89	221	92	229	77
6 Dumai Timur	30	35	-	-	20	10	-	12
7 Dumai Kota	100	50	-	-	50	65	-	-
Dumai	30 743	15 559	6 153	5 389	4 191	8 267	7 309	6 439

Lanjutan Tabel/Continued Table 5.1.5

Kecamatan Subdistrict	Lempuyang/ Zingiber Aromaticum (m ² /m ²)		Lidah Buaya/ Aloevera (m ² /m ²)		Mahkota Dewa/ Phaleria Macrocarpa (pohon/tree)		Mengkudu/Pace/ Indian Mulberry (pohon/tree)	
	2021	2022	2021	2022	2021	2022	2021	2022
(1)	(10)	(11)	(12)	(13)	(14)	(15)	(16)	(17)
1 Bukit Kapur	500	2 000	-	-	-	-	-	-
2 Medang Kampai	-	-	-	-	-	-	-	-
3 Sungai Sembilan	93	-	-	-	-	-	-	-
4 Dumai Barat	-	-	-	-	-	-	-	-
5 Dumai Selatan	55	21	85	55	57	55	260	-
6 Dumai Timur	-	-	-	-	-	-	-	-
7 Dumai Kota	-	-	-	50	-	-	-	300
Dumai	648	2 021	85	105	57	55	260	300

Lanjutan Tabel/*Continued Table* 5.1.5

Kecamatan Subdistrict	Sambiloto/ King of Bitter (m ² /m ²)		Temuireng/ Black Turmeric (m ² /m ²)		Temukunci/ Chinese Keys (m ² /m ²)		Temulawak/ Java Turmeric (m ² /m ²)	
	2021	2022	2021	2022	2021	2022	2021	2022
(1)	(18)	(19)	(20)	(21)	(22)	(23)	(24)	(25)
1 Bukit Kapur	-	-	1 000	200	-	-	5 000	5 000
2 Medang Kampai	-	-	-	-	-	-	-	-
3 Sungai Sembilan	25	-	-	-	-	-	130	50
4 Dumai Barat	-	-	-	-	-	-	-	-
5 Dumai Selatan	-	-	-	-	61	59	-	-
6 Dumai Timur	-	-	-	-	-	-	-	-
7 Dumai Kota	-	-	-	-	-	-	-	-
Dumai	25	-	1 000	200	61	59	5 130	5 050

Lanjutan Tabel/Continued Table 5.1.5

Kecamatan Subdistrict	Jeruk Nipis/ Lime (pohon/tree)		Serai/ Lemongrass (m ² /m ²)	
	2021	2022	2021	2022
(1)	(26)	(27)	(28)	(29)
1 Bukit Kapur	2 000	2 000	400	1 000
2 Medang Kampai	-	-	-	-
3 Sungai Sembilan	5	6	-	-
4 Dumai Barat	-	-	-	500
5 Dumai Selatan		1 550	-	-
6 Dumai Timur	150	1 900	500	220
7 Dumai Kota	100	100	400	400
Dumai	2 255	5 556	1 300	2 120

Catatan/Notes: Angka Sementara

Sumber/Source: BPS, Statistik Pertanian Hortikultura SPH-SBS /BPS-Statistics Indonesia, Agricultural Statistic for Horticulture SPH-SBS

Tabel
Table 5.1.6**Produksi Tanaman Biofarmaka Menurut Kecamatan dan Jenis Tanaman di Kota Dumai, 2021-2022**
Production of Medicinal Plants by Subdistrict and Kind of Plant in Dumai Municipality, 2021-2022

Kecamatan Subdistrict	Jahe/ Ginger (kg/kg)		Kencur/ East Indian Galangal (kg/kg)		Kunyit/ Turmeric (kg/kg)		Laos/ Lengkuas/Galanga (kg/kg)	
	2021	2022	2021	2022	2021	2022	2021	2022
(1)	(2)	(3)	(4)	(5)	(6)	(7)	(8)	(9)
1 Bukit Kapur	10 000	18 100	3 500	4 300	2 300	5 000	3 400	4 000
2 Medang Kampai	-	-	-	-	-	-	-	-
3 Sungai Sembilan	14 125	5 150	9 450	4 200	4 675	3 430	4 090	1 750
4 Dumai Barat	390	240	-	-	-	1 290	1 300	1 080
5 Dumai Selatan	176 932	40 550	1 141	1 237	2 481	195	1 936	744
6 Dumai Timur	215	25	-	-	80	100	-	30
7 Dumai Kota	400	141	-	-	200	199	-	-
Dumai	202 062	64 206	14 091	9 737	9 736	10 214	10 726	7 604

Lanjutan Tabel/Continued Table 5.1.6

Kecamatan Subdistrict	Lempuyang/ Zingiber Aromaticum (kg/kg)		Lidah Buaya/ Aloevera (kg/kg)		Mahkota Dewa/ Phaleria Macrocarpa (kg/kg)		Mengkudu/Pace/ Indian Mulberry (kg/kg)	
	2021	2022	2021	2022	2021	2022	2021	2022
(1)	(10)	(11)	(12)	(13)	(14)	(15)	(16)	(17)
1 Bukit Kapur	400	2 000	-	-	-	-	-	-
2 Medang Kampai	-	-	-	-	-	-	-	-
3 Sungai Sembilan	138	-	-	-	-	-	-	-
4 Dumai Barat	-	-	-	-	-	-	-	-
5 Dumai Selatan	366	97	1 530	930	5 148	2 064	52	-
6 Dumai Timur	-	-	-	-	-	-	-	-
7 Dumai Kota	-	-	-	145	-	-	-	300
Dumai	904	2 097	1 530	1 075	5 148	2 064	52	300

Lanjutan Tabel/*Continued Table* 5.1.6

Kecamatan Subdistrict	Sambiloto/ King of Bitter (kg/kg)		Temuireng/ Black Turmeric (kg/kg)		Temukunci/ Chinese Keys (kg/kg)		Temulawak/ Java Turmeric (kg/kg)	
	2021	2022	2021	2022	2021	2022	2021	2022
(1)	(18)	(19)	(20)	(21)	(22)	(23)	(24)	(25)
1 Bukit Kapur	-	-	780	200	-	-	3 700	12 000
2 Medang Kampai	-	-	-	-	-	-	-	-
3 Sungai Sembilan	14	-	-	-	-	-	384	45
4 Dumai Barat	-	-	-	-	-	-	-	-
5 Dumai Selatan	-	-	-	-	286	284	-	-
6 Dumai Timur	-	-	-	-	-	-	-	-
7 Dumai Kota	-	-	-	-	-	-	-	-
Dumai	14	-	780	200	286	284	4 084	12 045

Lanjutan Tabel/Continued Table 5.1.6

Kecamatan Subdistrict	Jeruk Nipis/ Lime (kg/kg)		Serai/ Lemongrass (kg/kg)	
	2021	2022	2021	2022
(1)	(26)	(27)	(28)	(29)
1 Bukit Kapur	40 000	60 000	1 200	3 500
2 Medang Kampai	-	-	-	-
3 Sungai Sembilan	30	30	-	-
4 Dumai Barat	-	-	-	1 500
5 Dumai Selatan		10 500	-	-
6 Dumai Timur	3 500	22 160	4 000	1 200
7 Dumai Kota	650	2 000	3 200	3 150
Dumai	44 180	94 690	8 400	9 350

Catatan/Notes: Angka Sementara

Sumber/Source: BPS, Statistik Pertanian Hortikultura SPH-SBS /BPS-Statistics Indonesia, Agricultural Statistic for Horticulture SPH-SBS

Tabel
Table 5.1.7**Luas Panen Tanaman Biofarmaka Menurut Jenis Tanaman
di Kota Dumai, 2020-2022**
*Harvested Area of Medicinal Plants by Kind of Plant in
Dumai Municipality, 2020-2022*

Jenis Tanaman <i>Kind of Plants</i>	Satuan <i>Unit</i>	2020	2021	2022
(1)	(2)	(3)	(4)	(5)
Dlingo/ <i>Dringo/Calamus</i>	m ²
Jahe/ <i>Ginger</i>	m ²	23 897	30 743	15 559
Kapulaga/ <i>Java Cardamom</i>	m ²	-	-	-
Keji Beling/ <i>Verbenaceae</i>	m ²	-
Kencur/ <i>East Indian Galangal</i>	m ²	12 827	6 153	5 389
Kunyit/ <i>Turmeric</i>	m ²	11 190	4 191	8 267
Laos/Lengkuas/ <i>Galanga</i>	m ²	10 589	7 309	6 439
Lempuyang/ <i>Zingiber Aromaticum</i>	m ²	1 018	648	2 021
Lidah Buaya/ <i>Aloevera</i>	m ²	138	85	105
Mahkota Dewa/ <i>Phaleria Macrocarpa</i>	pohon/ <i>tree</i>	2	57	55
Mengkudu/ <i>Pace/Indian Mulberry</i>	pohon/ <i>tree</i>	11	260	300
Sambiloto/ <i>King of Bitter</i>	m ²	65	25	-
Temuireng/ <i>Black Turmeric</i>	m ²	1 000	1 000	200
Temukunci/ <i>Chinese Keys</i>	m ²	21	61	59
Temulawak/ <i>Java Turmeric</i>	m ²	8 000	5 130	5 050
Jeruk Nipis/ <i>Lime</i>	pohon/ <i>tree</i>	...	2 255	5 556
Serai/ <i>Lemongrass</i>	m ²	...	1 300	2 120

Catatan/Notes: Angka Sementara

Sumber/Source: BPS, Statistik Pertanian Hortikultura SPH-SBS /BPS-Statistics Indonesia, Agricultural Statistic for Horticulture SPH-SBS

Tabel 5.1.8 **Produksi Tanaman Biofarmaka Menurut Jenis Tanaman di Kota Dumai, 2020-2022**
Table 5.1.8 **Production of Medicinal Plants by Kind of Plant in Dumai Municipality, 2020-2022**

Jenis Tanaman <i>Kind of Plants</i>	Satuan <i>Unit</i>	2020	2021	2022
(1)	(2)	(3)	(4)	(5)
Dlingo/ <i>Dringo/Calamus</i>	kg
Jahe/ <i>Ginger</i>	kg	56 186	202 062	64 206
Kapulaga/ <i>Java Cardamom</i>	kg	-	-	-
Keji Beling/ <i>Verbenaceae</i>	kg	-
Kencur/ <i>East Indian Galangal</i>	kg	20 059	14 091	9 737
Kunyit/ <i>Turmeric</i>	kg	14 660	9 736	10 214
Laos/Lengkuas/ <i>Galanga</i>	kg	42 406	10 726	7 604
Lempuyang/ <i>Zingiber Aromaticum</i>	kg	622	904	2 097
Lidah Buaya/ <i>Aloevera</i>	kg	117	1 530	1 075
Mahkota Dewa/ <i>Phaleria Macrocarpa</i>	kg	24	5 148	2 064
Mengkudu/ <i>Pace/Indian Mulberry</i>	kg	3	52	300
Sambiloto/ <i>King of Bitter</i>	kg	20	14	-
Temuireng/ <i>Black Turmeric</i>	kg	800	780	200
Temukunci/ <i>Chinese Keys</i>	kg	26	286	284
Temulawak/ <i>Java Turmeric</i>	kg	6 500	4 084	12 045
Jeruk Nipis/ <i>Lime</i>	kg	...	44 180	94 690
Serai/ <i>Lemongrass</i>	kg	...	8 400	9 350

Catatan/Notes: Angka Sementara

Sumber/Source: BPS, Statistik Pertanian Hortikultura SPH-SBS /BPS-Statistics Indonesia, Agricultural Statistic for Horticulture SPH-SBS

Tabel
Table 5.1.9**Produksi Buah-Buahan Menurut Kecamatan dan Jenis
Tanaman di Kota Dumai, 2021-2022**
*Production of Fruits by Subdistrict and Kind of Plant in
Dumai Municipality, 2021-2022*

Kecamatan Subdistrict	Alpukat/ Avocado (kw/qui)		Belimbing/ Star Fruit (kw/qui)		Durian/ Durian (kw/qui)		Jambu Air/ Water Apple (kw/qui)	
	2021	2022	2021	2022	2021	2022	2021	2022
(1)	(2)	(3)	(4)	(5)	(6)	(7)	(8)	(9)
1 Bukit Kapur	205	182	20	5	233	270	98	195
2 Medang Kampai	14	-	3	7	56	511	230	318
3 Sungai Sembilan	135	23	53	30	1 813	250	871	94
4 Dumai Barat	62	45	-	-	1 669	-	162	230
5 Dumai Selatan	19	39	293	291	2 024	2 422	137	278
6 Dumai Timur	6	-	140	145	-	-	41	115
7 Dumai Kota	-	-	-	-	-	-	-	37
Dumai	441	289	509	478	5 795	3 453	1 539	1 267

Lanjutan Tabel/Continued Table 5.1.9

Kecamatan Subdistrict	Jambu Biji/ Guava (kw/qui)		Jengkol/ Jengkol (kw/qui)		Jeruk Siam/ Keprok/ Orange/Tangerine (kw/qui)		Mangga/ Mango (kw/qui)	
	2021	2022	2021	2022	2021	2022	2021	2022
(1)	(10)	(11)	(12)	(13)	(14)	(15)	(16)	(17)
1 Bukit Kapur	152	162	1 103	855	-	-	7 983	7 075
2 Medang Kampai	12	31	23	4	-	-	450	-
3 Sungai Sembilan	983	538	91	22	103	53	1 012	40
4 Dumai Barat	-	-	-	-	-	-	40	15
5 Dumai Selatan	111	1 451	955	690	-	-	260	309
6 Dumai Timur	117	462	-	-	-	-	52	55
7 Dumai Kota	-	38	-	-	-	-	-	9
Dumai	1 375	2 682	2 172	1 571	103	53	9 797	7 503

Lanjutan Tabel/Continued Table 5.1.9

Kecamatan Subdistrict	Manggis/ Mangosteen (kw/qui)		Melinjo/Gnetum/ Melinjo (kw/qui)		Nangka/ Cempedak/ Jackfruit (kw/qui)		Nenas/ Pineapple (kw/qui)	
	2021	2022	2021	2022	2021	2022	2021	2022
(1)	(18)	(19)	(20)	(21)	(22)	(23)	(24)	(25)
1 Bukit Kapur	-	28	309	126	441	230	2 055	5 932
2 Medang Kampai	200	-	45	46	36	189	420 000	335 151
3 Sungai Sembilan	-	-	23	6	11	138	16 186	5 550
4 Dumai Barat	-	-	-	-	52	-	110	110
5 Dumai Selatan	118	200	408	306	1 722	736	559	502
6 Dumai Timur	-	-	-	-	55	58	12 035	12 050
7 Dumai Kota	-	-	-	-	138	-	-	-
Dumai	318	228	785	484	2 455	1 351	450 945	359 295

Lanjutan Tabel/Continued Table 5.1.9

Kecamatan Subdistrict	Pepaya/ Papaya (kw/qui)		Petai/ Twisted Cluster Bean (kw/qui)		Pisang/ Banana (kw/qui)		Rambutan/ Rambutan (kw/qui)	
	2021	2022	2021	2022	2021	2022	2021	2022
(1)	(26)	(27)	(28)	(29)	(30)	(31)	(32)	(33)
1 Bukit Kapur	1 117	1 575	-	-	1 270	1 160	4 896	1 880
2 Medang Kampai	634	657	280	-	69	94	5 805	650
3 Sungai Sembilan	1 294	342	26	-	10 787	1 278	869	-
4 Dumai Barat	94	-	-	-	37	172	239	-
5 Dumai Selatan	758	172	-	-	2 187	498	9 694	3 944
6 Dumai Timur	345	38	-	-	1 850	1 040	13	60
7 Dumai Kota	150	340	-	-	-	130	-	-
Dumai	4 392	3 124	306	-	16 200	4 372	21 516	6 534

Lanjutan Tabel/*Continued Table* 5.1.9

Kecamatan Subdistrict	Salak/ Snakefruit (kw/qui)		Sawo/ Sapodilla/Sawo (kw/qui)		Sirsak/ Soursop (kw/qui)		Sukun/ Breadfruit (kw/qui)	
	2021	2022	2021	2022	2021	2022	2021	2022
(1)	(34)	(35)	(36)	(37)	(38)	(39)	(40)	(41)
1 Bukit Kapur	-	-	136	4	25	21	310	30
2 Medang Kampai	-	-	27	39	1	17	34	42
3 Sungai Sembilan	320	1	88	12	109	14	77	57
4 Dumai Barat	-	-	-	-	-	-	-	-
5 Dumai Selatan	-	-	1 052	70	1 637	317	792	225
6 Dumai Timur	-	-	85	95	85	107	585	392
7 Dumai Kota	-	-	-	-	-	-	-	-
Dumai	320	1	1 388	220	1 857	476	1 798	746

Lanjutan Tabel/Continued Table 5.1.9

Kecamatan Subdistrict	Buah naga/ Dragon Fruit (kw/qui)		Lemon/ Lemon (kw/qui)		Lengkeng/ Dimocarpus Longan (kw/qui)	
	2021	2022	2021	2022	2021	2022
(1)	(42)	(43)	(44)	(45)	(46)	(47)
1 Bukit Kapur	-	-	345	320	35	40
2 Medang Kampai	-	-	-	-	25	-
3 Sungai Sembilan	-	-	-	-	-	15
4 Dumai Barat	-	-	-	-	-	-
5 Dumai Selatan	-	-	-	-	-	-
6 Dumai Timur	10	11	104	80	11	22
7 Dumai Kota	-	-	-	30	-	14
Dumai	10	11	449	430	71	91

Catatan/Notes: Angka Sementara

Sumber/Source: BPS, Statistik Pertanian Hortikultura SPH-SBS /BPS-Statistics Indonesia, Agricultural Statistic for Horticulture SPH-SBS

Tabel
Table 5.1.10**Produksi Buah–Buahan dan Sayuran Tahunan Menurut
Jenis Tanaman di Kota Dumai, 2019–2022**
*Production of Annual Fruits and Vegetables by Kind of
Plant, in Dumai Municipality, 2019–2022*

Jenis Tanaman <i>Kind of Plants</i>	Satuan <i>Unit</i>	2019	2020	2021	2022
(1)	(2)	(3)	(4)	(5)	(6)
<i>Alpukat/Avocado</i>	kw/qui	93	289	441	289
<i>Anggur/Grape</i>	kw/qui	-	-	-	-
<i>Apel/Apple</i>	kw/qui	-	-	-	-
<i>Belimbing/Star Fruit</i>	kw/qui	255	240	509	477
<i>Duku/Langsat/Kokosan/Duku</i>	kw/qui	-	-	-	-
<i>Durian/Durian</i>	kw/qui	6 011	1 448	5 795	3 453
<i>Jambu Air/Water Apple</i>	kw/qui	807	601	1 539	1 267
<i>Jambu Biji/Guava</i>	kw/qui	1 506	1 366	1 375	2 682
<i>Jengkol/Jengkol</i>	kw/qui	895	605	2 173	1 571
<i>Jeruk Besar/Pomelo</i>	kw/qui	-	40	-	-
<i>Jeruk Siam/Kepron/Orange/Tangerine</i>	kw/qui	8	-	103	53
<i>Mangga/Mango</i>	kw/qui	2 570	4 430	9 797	7 503
<i>Manggis/Mangosteen</i>	kw/qui	112	245	318	228
<i>Melinjo/Gnetum/Melinjo</i>	kw/qui	941	641	785	484
<i>Nangka/Cempedak/Jackfruit</i>	kw/qui	2 248	2 011	2 454	1 351
<i>Nenas/Pineapple</i>	kw/qui	291 309	546 148	450 945	359 295
<i>Pepaya/Papaya</i>	kw/qui	1 820	1 934	4 391	3 124
<i>Petai/Twisted Cluster Bean</i>	kw/qui	161	295	306	-
<i>Pisang/Banana</i>	kw/qui	23 261	37 476	16 199	4 372
<i>Rambutan/Rambutan</i>	kw/qui	15 779	5 692	21 516	6 534
<i>Salak/Snakefruit</i>	kw/qui	25	-	320	1
<i>Sawo/Sapodilla/Sawo</i>	kw/qui	802	539	1 388	220
<i>Sirsak/Soursop</i>	kw/qui	246	264	1 857	476
<i>Sukun/Breadfruit</i>	kw/qui	137	176	1 799	746
<i>Buah Naga/Hylocereus polyrhizus</i>	kw/qui	10	11
<i>Jeruk Lemon/Lemon</i>	kw/qui	449	430
<i>Lengkeng/Dimocarpus longan</i>	kw/qui	71	90

Catatan/Notes: Angka Sementara

Sumber/Source: BPS, Statistik Pertanian Hortikultura SPH-SBS /BPS-Statistics Indonesia, Agricultural Statistic for Horticulture SPH-SBS

**5.2 PERKEBUNAN
ESTATE CROPS**

Tabel 5.2.1 Luas Tanaman Perkebunan Menurut Kecamatan dan Jenis Tanaman di Kota Dumai, 2021-2022 (ha)
Table 5.2.1 Planted Area of Estate Crops by Sub District and Type of Crops in Dumai Municipality, 2021-2022(ha)

Kecamatan Subdistrict	Kelapa Sawit/Oil Palm		Kelapa/Coconut		Karet/Rubber		Kopi/Coffee	
	2021	2022 ^x	2021	2022 ^x	2021	2022 ^x	2021	2022 ^x
(1)	(2)	(3)	(4)	(5)	(6)	(7)	(8)	(9)
1 Bukit Kapur	13 014,0	13 023,0	84,0	84,0	1 251,0	1 251,0	-	-
2 Medang Kampai	3 954,5	3 970,0	144,0	144,0	718,0	717,0	-	-
3 Sungai Sembilan	21 220,0	21 245,0	964,0	960,0	473,0	473,0	-	-
4 Dumai Barat	115,5	115,0	212,5	213,0	-	-	-	-
5 Dumai Selatan	353,5	354,0	46,0	46,0	7,0	7,0	-	-
6 Dumai Timur	97,5	98,0	25,5	26,0	-	-	-	-
7 Dumai Kota	-	-	-	-	-	-	-	-
Dumai	38 755,0	38 805,0	1 476,0	1 473,0	2 449,0	2 448,0	-	-

Lanjutan Tabel/*Continued Table 5.2.1*

Kecamatan Subdistrict	Kakao/Cocoa		Tebu/Sugar cane		Teh/Tea		Tembakau/Tobacco	
	2021	2022 ^x	2021	2022 ^x	2021	2022 ^x	2021	2022 ^x
(1)	(10)	(11)	(12)	(13)	(14)	(15)	(16)	(17)
1 Bukit Kapur	0,65	1,0	-	-	-	-	-	-
2 Medang Kampai	1,88	4,0	-	-	-	-	-	-
3 Sungai Sembilan	6,65	14,0	-	-	-	-	-	-
4 Dumai Barat	1,33	3,0	-	-	-	-	-	-
5 Dumai Selatan	2,43	4,0	-	-	-	-	-	-
6 Dumai Timur	-	-	-	-	-	-	-	-
7 Dumai Kota	-	-	-	-	-	-	-	-
Dumai	12,94	26,00	-	-	-	-	-	-

Sumber/Source: Dinas Ketahanan Pangan dan Pertanian Kota Dumai/*Food Security and Agriculture Service of Dumai Municipality*

Tabel
Table 5.2.2

Produksi Tanaman Perkebunan Menurut Kecamatan dan Jenis Tanaman di Kota Dumai, 2021-2022(ton)
Production of Estate Crops by Sub District and Type of Crops in Dumai Municipality, 2021-2022(ton)

Kecamatan Subdistrict	Kelapa Sawit/Oil Palm		Kelapa/Coconut		Karet/Rubber		Kopi/Coffee	
	2021	2022 ^x	2021	2022 ^x	2021	2022 ^x	2021	2022 ^x
(1)	(2)	(3)	(4)	(5)	(6)	(7)	(8)	(9)
1 Bukit Kapur	30 750,10	30 635,00	20,58	21,00	968,91	990,00	-	-
2 Medang Kampai	6 852,54	6 967,00	75,28	76,00	481,54	489,00	-	-
3 Sungai Sembilan	44 221,80	45 694,00	602,48	599,00	414,48	434,00	-	-
4 Dumai Barat	342,62	343,00	134,02	134,00	-	-	-	-
5 Dumai Selatan	930,19	472,00	30,98	31,00	6,98	7,00	-	-
6 Dumai Timur	186,13	181,00	18,78	16,00	-	-	-	-
7 Dumai Kota	-	-	-	-	-	-	-	-
Dumai	83 283,38	84 292,00	882,12	877,00	1 871,91	1 920,00	-	-

Lanjutan Tabel/*Continued Table 5.2.2*

Kecamatan Subdistrict	Kakao/Cocoa		Tebu/Sugar cane		Teh/Tea		Tembakau/Tobacco	
	2021	2022*	2021	2022*	2021	2022*	2021	2022*
(1)	(10)	(11)	(12)	(13)	(14)	(15)	(16)	(17)
1 Bukit Kapur	1,00	1,00	-	-	-	-	-	-
2 Medang Kampai	4,00	2,00	-	-	-	-	-	-
3 Sungai Sembilan	14,00	8,00	-	-	-	-	-	-
4 Dumai Barat	2,00	1,00	-	-	-	-	-	-
5 Dumai Selatan	3,50	2,00	-	-	-	-	-	-
6 Dumai Timur	-	-	-	-	-	-	-	-
7 Dumai Kota	-	-	-	-	-	-	-	-
Dumai	24,50	14,00	-	-	-	-	-	-

Sumber/Source: Dinas Ketahanan Pangan dan Pertanian Kota Dumai/*Food Security and Agriculture Service of Dumai Municipality*

**5.3 PETERNAKAN
LIVESTOCK**

Tabel 5.3.1 Populasi Ternak Besar dan Kecil Menurut Kecamatan dan Jenis Ternak di Kota Dumai, 2022
Table 5.3.1 Livestock Population by Subdistrict and Kind of Livestock in Dumai Municipality, 2022

Kecamatan Subdistrict	Sapi Cattle	Kerbau Buffalo	Kuda Horse	Kambing Goat	Domba Sheep	Babi Pig
(1)	(2)	(3)	(4)	(5)	(6)	(7)
1 Bukit Kapur	2 383	22	-	647	71	-
2 Medang Kampai	1 529	8	-	346	-	-
3 Sungai Sembilan	3 019	-	-	1 968	224	-
4 Dumai Barat	696	-	-	568	37	-
5 Dumai Selatan	213	-	-	262	-	-
6 Dumai Timur	251	-	-	490	28	453
7 Dumai Kota	4	-	-	-	-	-
Dumai	8 095	30	-	4 281	360	453

Sumber/Source: Dinas Ketahanan Pangan dan Pertanian Kota Dumai/Food Security and Agriculture Service of Dumai Municipality

Tabel
Table 5.3.2**Jumlah Ternak Besar dan Kecil yang Dipotong Menurut Kecamatan dan Jenis Ternak di Kota Dumai, 2022**
Livestock Slaughtered by Sub District and Kind of Livestock in Dumai Municipality, 2022

Kecamatan Subdistrict	Sapi Cattle	Kerbau Buffalo	Kambing Goat	Babi Pig
(1)	(2)	(3)	(4)	(5)
1 Bukit Kapur	1 238	-	85	-
2 Medang Kampai	82	1	46	-
3 Sungai Sembilan	240	-	120	-
4 Dumai Barat	341	-	144	-
5 Dumai Selatan	529	-	138	-
6 Dumai Timur	417	-	193	-
7 Dumai Kota	264	-	104	-
Dumai	3 111	1	830	-

Sumber/Source: Dinas Ketahanan Pangan dan Pertanian Kota Dumai/Food Security and Agriculture Service of Dumai Municipality

Tabel
Table 5.3.3

Populasi Unggas Menurut Kecamatan dan Jenis Unggas di Kota Dumai, 2022
Poultry Population by Subdistrict and Kind of Poultry in Dumai Municipality, 2022

Kecamatan Subdistrict	Ayam Kampung Native Chicken	Ayam Pedaging Broiler	Itik Duck	Itik Manila Muscovy Duck
(1)	(2)	(3)	(4)	(5)
1 Bukit Kapur	8 163	906 000	485	641
2 Medang Kampai	1 549	654 000	428	61
3 Sungai Sembilan	10 681	-	3 892	725
4 Dumai Barat	972	36 000	398	-
5 Dumai Selatan	685	417 000	504	-
6 Dumai Timur	1 229	-	261	-
7 Dumai Kota	165	-	36	-
Dumai	23 444	2 013 000	6 004	1 427

Sumber/Source: Dinas Ketahanan Pangan dan Pertanian Kota Dumai/Food Security and Agriculture Service of Dumai Municipality

Tabel
Table 5.3.4**Produksi Daging dan Telur Unggas Menurut Kecamatan dan Jenis Unggas di Kota Dumai, 2022**
Production of Meat and Egg of Poultry by Subdistrict and Kind of Poultry in Dumai Municipality, 2022

Kecamatan Subdistrict	Ayam Kampung Native Chicken		Ayam Pedaging Broiler		Ayam Petelor Laying Hens		Itik/Itik Manila Duck/Muscovy Duck	
	Daging (Ton)	Telur (Butir)	Daging (Ton)	Telur (Butir)	Daging (Ton)	Telur (Butir)	Daging (Ton)	Telur (Butir)
(1)	(2)	(3)	(4)	(5)	(6)	(7)	(8)	(9)
1 Bukit Kapur	5,14	265 808	1 044,00	-	-	-	0,46	4 485
2 Medang Kampai	0,98	50 439	754,00	-	-	-	0,04	427
3 Sungai Sembilan	6,73	347 801	-	-	-	-	0,52	3 043
4 Dumai Barat	0,61	31 651	41,60	-	-	-	-	-
5 Dumai Selatan	0,43	22 305	480,00	-	-	-	-	-
6 Dumai Timur	0,77	40 019	-	-	-	-	-	-
7 Dumai Kota	0,10	5 373	-	-	-	-	-	-
Dumai	14,76	763 396	2 319,60	-	-	-	1,02	7 955

Sumber/Source: Dinas Ketahanan Pangan dan Pertanian Kota Dumai/Food Security and Agriculture Service of Dumai Municipality

**5.4 PERIKANAN
FISHERY**

Tabel 5.4.1 **Produksi dan Nilai Perikanan Kolam Menurut Jenis Ikan, 2022**
Table 5.4.1 **Production and Value of Fresh Water Fisheries by Species, 2022**

Jenis Ikan Type of Fish	Produksi (kg) Production (kg)			Nilai (ribu rupiah) Value (thousand rupiah)		
	Kolam Fresh Water	Tambak Brackish Water Pond	Keramba Cage	Kolam Fresh Water	Tambak Brackish Water Pond	Keramba Cage
(1)	(2)	(3)	(4)	(5)	(6)	(7)
1 Ikan Mas	-	-	-	-	-	-
2 Ikan Nila	16 344	886	-	408 600	22 150	-
3 Gurami	2 212	-	250	110 600	-	12 500
4 Lele	200 116	-	60 525	3 602 088	-	1 089 450
5 Patin	3 485	-	-	69 700	-	-
6 Bawal	5	-	-	-	-	-
7 Bandeng	217	30	-	3 906	540	-
8 Udang Windu	-	-	-	-	-	-
9 Vename	-	98 624	-	-	7 396 800	-
Dumai	222 379	99 540	60 775	4 194 894	7 419 490	1 101 950

Catatan/Note:

Sumber/Source: Dinas Perikanan Kota Dumai/Fishery Service of Dumai Municipality

Tabel
Table 5.4.2**Produksi dan Nilai Perikanan Laut Menurut Jenis Ikan,
2022**
Production and Value of Marine Fisheries by Species, 2022

Jenis Ikan <i>Type of Fish</i>		Produksi (kg) <i>Production (kg)</i>	Nilai (ribu rupiah) <i>Value (thousand rupiah)</i>
(1)	(2)	(3)	
1	Tenggiri	82 477	4 948 620
2	Parang-Parang	56 903	1 422 575
3	Senangin	87 120	3 484 800
4	Kakap Hitam/Putih	57 009	3 420 540
5	Gulama	11 546	173 190
6	Lomek	201 051	9 047 295
7	Biang	166 302	3 326 040
8	Pari	38 016	950 400
9	Bawal	4 307	258 420
10	Mayung	82 514	1 650 280
11	Buku Ayam/Gonjeng	37 155	1 114 650
12	Sembilang	44 928	1 123 200
13	Ikan Lainnya	91 663	3 075 405
14	Udang Lainnya	59 309	1 806 050
Dumai		1 020 300	35 801 465

Catatan/Note:

Sumber/Source: Dinas Perikanan Kota Dumai/Fishery Service of Dumai Municipality

Tabel
Table 5.4.3

Jumlah Perahu/Kapal Menurut Kecamatan dan Jenis Kapal di Kota Dumai, 2022
Number of Fishing Boats by Subdistrict and Type of Boat in Dumai Municipality, 2022

Kecamatan Subdistrict	Perahu Tanpa Motor Nonpowered Boat	Kapal Motor Inboard Motorboat	Kapal Motor Tempel Outboard Motorboat
(1)	(2)	(3)	(4)
1 Bukit Kapur	-	-	-
2 Medang Kampai	2	93	-
3 Sungai Sembilan	9	123	14
4 Dumai Barat	6	133	2
5 Dumai Selatan	-	3	1
6 Dumai Timur	-	15	1
7 Dumai Kota	-	13	-
Dumai	17	380	18

Sumber/Source: Dinas Perikanan Kota Dumai/Fishery Service of Dumai Municipality

Tabel
Table 5.4.4**Jumlah Rumah Tangga Perikanan Tangkap Laut Menurut Kecamatan di Kota Dumai, 2021-2022**
The Number of Marine Fishery Household by Subdistrict and Subsector in Dumai Municipality, 2021-2022

Kecamatan Subdistrict	Rumah Tangga Perikanan Tangkap Laut Marine Fishery Household	
	2021	2022
(1)	(2)	(3)
1 Bukit Kapur	-	-
2 Medang Kampai	112	96
3 Sungai Sembilan	120	149
4 Dumai Barat	89	143
5 Dumai Selatan	1	4
6 Dumai Timur	17	16
7 Dumai Kota	14	14
Dumai	353	422

Sumber/Source: Dinas Perikanan Kota Dumai/Fishery Service of Dumai Municipality

Tabel 5.4.5 **Produksi Perikanan Tangkap Laut Menurut Kecamatan di Kota Dumai (ton), 2021-2022**
Table 5.4.5 **Marine Fishery Production by Subdistrict in Dumai Municipality (ton), 2021-2022**

Kecamatan Subdistrict	Produksi Perikanan Tangkap Laut Marine Fishery Production	
	2021	2022
(1)	(2)	(3)
1 Bukit Kapur	-	-
2 Medang Kampai	45,61	50,19
3 Sungai Sembilan	445,60	521,49
4 Dumai Barat	107,44	300,29
5 Dumai Selatan	4,17	8,13
6 Dumai Timur	65,99	81,19
7 Dumai Kota	41,76	59,01
Dumai	710,57	1 020,30

Sumber/Source: Dinas Perikanan Kota Dumai/Fishery Service of Dumai Municipality

Tabel
Table 5.4.6**Jumlah Rumah Tangga Perikanan Budidaya Menurut Kecamatan dan Jenis Budidaya di Kota Dumai, 2022**
The Number of Aquaculture Household by Subdistrict and Subsector in Dumai Municipality, 2022

Kecamatan Subdistrict	Tambak Brackish Water Pond	Kolam Fresh Water	Keramba Jenis Tancap Fish Cage	Jaring Apung Floating Net	Jumlah Total
(1)	(2)	(3)	(4)	(5)	(6)
1 Bukit Kapur	-	721	198	-	919
2 Medang Kampai	415	-	-	-	415
3 Sungai Sembilan	806	297	-	-	1 103
4 Dumai Barat	-	312	-	-	312
5 Dumai Selatan	-	207	212	26	445
6 Dumai Timur	-	741	-	-	741
7 Dumai Kota	-	9	-	-	9
Dumai	1 221	2 287	410	26	3 944

Sumber/Source: Dinas Perikanan Kota Dumai/Fishery Service of Dumai Municipality

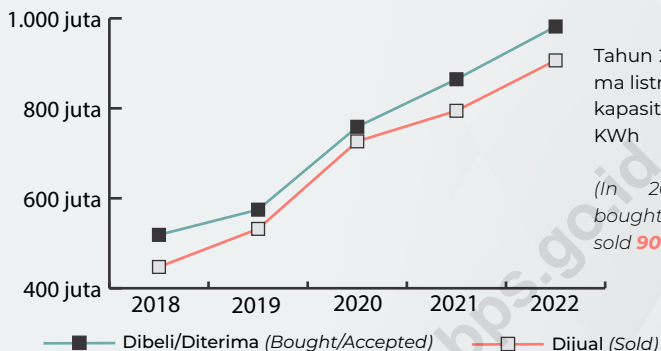
Tabel 5.4.7 **Produksi Perikanan Budidaya Menurut Kecamatan dan Jenis Budidaya di Kota Dumai (ton), 2022**
Aquaculture Production by Subdistrict and Subsector in Dumai Municipality (ton), 2022

Kecamatan Subdistrict	Tambak Brackish Water Pond	Kolam Fresh Water	Keramba Jenis Tancap Fish Cage	Jaring Apung Floating Net	Jumlah Total
(1)	(2)	(3)	(4)	(5)	(6)
1 Bukit Kapur	-	177 925,00	17 725,00	-	195 650,00
2 Medang Kampai	35 020,00	-	-	-	35 020,00
3 Sungai Sembilan	64 520,00	7 518,00	-	-	72 038,00
4 Dumai Barat	-	695,00	-	-	695,00
5 Dumai Selatan	-	30 830,00	41 770,00	1 280,00	73 880,00
6 Dumai Timur	-	5 151,00	-	-	5 151,00
7 Dumai Kota	-	260,00	-	-	260,00
Dumai	99 540,00	222 379,00	59 495,00	1 280,00	382 694,00

Sumber/Source: Dinas Perikanan Kota Dumai/Fishery Service of Dumai Municipality



Listrik yang Dibeli/Diterima dan Dijual PLN Dumai (Bought/Accepted and Sold Electricity of State Electricity Dumai)



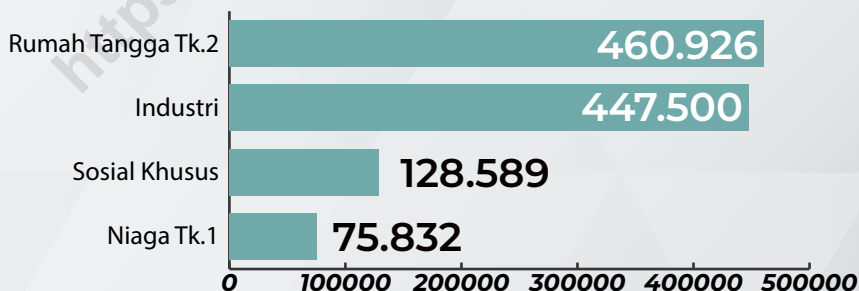
Tahun 2022, PLN Dumai membeli/menerima listrik sebesar **981,87** juta KWh dengan kapasitas yang terjual sebesar **906,51** juta KWh

(In 2022, State Electricity Dumai bought/accepted **981,87** million KWh and sold **906,51** million KWh electricity)

Jumlah pelanggan PLN Dumai tahun 2022 sebanyak 107.389 dimana 85,13% pelanggan merupakan Industri.

(In 2022, State Electricity Dumai had 107.389 customers where 85,13% of them were Industry)

Jumlah Air yang disalurkan PDAM Dumai berdasarkan Pelanggan (Number of Distributed Clean Water by PDAM Dumai by Customer)



Tahun 2022, total air yang disalurkan oleh PDAM Dumai adalah 1.172.213 m³ dimana 39,32% dari air yang disalurkan untuk Pelanggan Rumah Tangga Tingkat 2.

(In 2022, the total of water distributed by PDAM Dumai was 1.172.213 m³ and 39,32% of distributed clean water for Household Level 2)

PENJELASAN TEKNIS

1. **Energi** didefinisikan sebagai daya atau kekuatan yang diperlukan untuk melakukan berbagai proses kegiatan. Energi merupakan bagian dari suatu benda tetapi tidak terikat pada benda tersebut. Energi bersifat fleksible artinya dapat berpindah dan berubah.
2. **Air minum** menurut Peraturan Menteri Kesehatan RI No.492/MENKES/PER/IV/ 2010 adalah air yang melalui proses pengolahan atau tanpa proses pengolahan yang memenuhi syarat kesehatan dan dapat langsung diminum.
3. **Syarat-syarat air minum** adalah tidak berwarna, tidak berbau, dan tidak berasa. Air minum juga seharusnya tidak mengandung kuman patogen yang dapat membahayakan kesehatan manusia.
4. **Pelanggan air minum** adalah individu atau kelompok, baik rumah tangga, perusahaan atau institusi non profit yang membeli air bersih dari perusahaan air bersih.

TECHNICAL NOTES

1. **Energy** is a power or a force required to perform the varieties of activity. Energy is part of an object, but it is not attached to the object. Energy is a flexible way that can move and change.
2. **Water supply**, according to the Regulation of the Minister of Health 492 / Menkes / PER / IV / 2010, is water that is processed without any processing or a qualified health and you can drink.
3. **Characteristics of drinking water** is colorless, odorless, and tasteless. Drinking water also should not contain pathogens that can harm human health.
4. **Customers** are individuals or groups, whether household, company or non-profit institutions that buy water supply from water supply establishment.

ULASAN**DESCRIPTION****Energi**

Kebijakan pemerintah di bidang kelistrikan ditujukan untuk meningkatkan kesejahteraan masyarakat dan mendorong kegiatan ekonomi khususnya sektor industri. Untuk mencapai sasaran tersebut diupayakan peningkatan daya pembangkit tenaga listrik yang terpasang serta perluasan jaringan distribusi agar dapat memenuhi kebutuhan tenaga listrik dalam jumlah yang cukup dengan pelayanan yang baik.

Untuk memenuhi kebutuhan listrik, PLN membeli/menerima listrik sebesar 981,872,006 KWh dengan kapasitas yang terjual sebesar 906,514,643 KWh. Jumlah pelanggan PLN Kota Dumai tahun 2022 sebanyak 107.389, yang mana 85,13 persen pelanggan merupakan rumah tangga.

Air Minum

Pada tahun 2022, pelanggan PDAM Kota Dumai adalah 3.852 pelanggan. Air yang didistribusikan ke jenis pelanggan sosial sebanyak 31.851 m³, ke pelanggan rumah tangga 219.385 m³, ke pelanggan niaga 43.456 m³ dan ke pelanggan industri sebanyak 281.298 m³.

Energy

The purpose of government policy on the electricity is to improve social welfare and to encourage economic activities primarily in a industrial sector. To attain the objectives, government has to make an effort to increase the electric capacity installed and to extend in distribution in order to meet the needs of electrical power with better services.

To fulfill electrical necessity, PLN bought/received it of 981.872.006 KWh, whereas to be sold out about 906.514.643 KWh. Total customers of Dumai's PLN in 2022 was about 107,389 in which 85.13 percent of them were households.

Water Supply

In 2022, customers of PDAM of Dumai Municipality were 3,852 customers and there were 31,851 m³ of water distributed to social customers, 219,385 m³ to household customers, 43,456 m³ to commercial customers, and 281,298 m³ to industry customers.

6.1 ENERGI ENERGY

Tabel 6.1.1 **Daya Terpasang, Produksi, dan Distribusi Listrik PT. PLN (Persero) pada Cabang/Ranting PLN di Kota Dumai, 2018-2022**
Installed Capacity, Production, and Distribution of Electricity of State Electrical Company at Branch Level in Dumai Municipality, 2018-2022

Tahun Year	Daya Terpasang <i>Installed Electricity Power (KW)</i>	Produksi Listrik <i>Electricity Production (KWh)</i>	Listrik Yang Dibeli/Diterima <i>Bought/ Accepted Electricity (KWh)</i>	Listrik Terjual <i>Sold Electricity (KWh)</i>	Dipakai Sendiri <i>Own Used (KWh)</i>	Susut/ Hilang <i>Shrinkage/ Lost (KWh)</i>
(1)	(2)	(3)	(4)	(5)	(6)	(7)
2018	176 663 320	-	518 685 005	447 366 570	432 367	38 233 621
2019	-	-	574 712 042	531 964 554	597 174	42 150 314
2020	-	-	758 927 719	726 515 906	600 747	31 811 066
2021	-	-	864 621 898	794 494 174	1 319 105	33 209 223
2022	-	-	981 872 006	906 514 643	2 062 748	37 235 163

Sumber/Source: PT PLN (Persero) Unit Induk Wilayah Riau dan Kepulauan Riau UP3 Dumai/ *Branch Office of State Electricity Enterprise Dumai*

Tabel
Table 6.1.2**Banyaknya Penggunaan dan Distribusi Tenaga Listrik Menurut Jenis Pelanggan di Kota Dumai, 2022**
The Utilization and Distribution of Electricity by Kind of Customer, 2022

Jenis Pelanggan <i>Customer Types</i>	2021		2022	
	Jumlah Pelanggan <i>Number of Customers</i>	Jumlah Distribusi Listrik <i>Electrical Distribution (KWH)</i>	Jumlah Pelanggan <i>Number of Customers</i>	Jumlah Distribusi Listrik <i>Electrical Distribution (KWH)</i>
(1)	(2)	(3)	(4)	(5)
Rumah Tangga/ <i>Household</i>	88 384	170 666 449	91 419	171 170 708
Bisnis/ <i>Business</i>	11 270	71 204 945	13 310	116 041 769
Industri/ <i>Industry</i>	38	440 319 384	51	542 555 543
Sosial (Sekolah, Rumah Sakit, Tempat Ibadah)/ <i>Social (School, Hospital, Worship Facilities)</i>	1 405	7 784 478	1 533	12 844 275
Publik (Penerangan Jalan)/ <i>Public (Street Lighting)</i>	729	5 308 683	760	5 825 821
Kantor Pemerintahan / <i>Government Office</i>	300	7 169 820	316	8 555 273
Dumai	102 126	702 453 759	107 389	856 993 389

Sumber/Source: PT PLN (Persero) Unit Induk Wilayah Riau dan Kepulauan Riau UP3 Dumai/ *Branch Office of State Electricity Enterprise Dumai*

6.2 AIR MINUM WATER SUPPLY

Tabel 6.2.1 Jumlah Pelanggan dan Air yang Disalurkan Menurut Jenis Pelanggan di Kota Dumai, 2022
Number of Customer and Distributed Clean Water by Kind of Customers in Dumai Municipality, 2022

Jenis Pelanggan <i>Customer Types</i>	Jumlah Pelanggan <i>Number of Customers</i>	Air Disalurkan <i>Distributed Water (m3)</i>	Nilai/Value <i>(rupiah)</i>
(1)	(2)	(3)	(4)
Sosial Umum	40	26 135	236 855 400
Sosial Khusus	31	128 589	1 278 022 000
Rumah Tangga TK 1	1	54	543 600
Rumah Tangga Tingkat 2	3 252	460 926	4 579 612 880
Rumah Tangga Tingkat 3	172	30 894	328 306 400
Niaga Tk 1	347	75 832	998 027 300
Niaga Tk 2	5	2 283	35 444 000
Industri	4	447 500	6 193 501 365
Dumai	3 852	1 172 213	13 650 312 945

Sumber/Source: PDAM Kota Dumai/ PDAM of Dumai Municipality



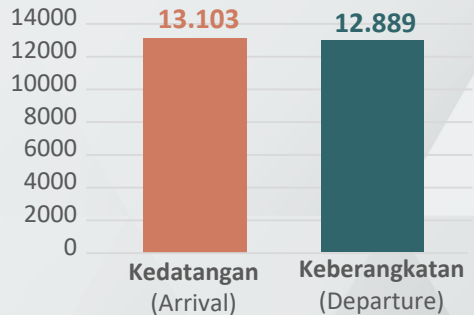
Pada tahun 2022, terdapat 9 hotel berbintang di Kota Dumai
(In 2022, there were 9 star hotels in Dumai Municipality)

- ★★★★ 2 Hotel (Hotels)
- ★★★ 3 Hotel (Hotels)
- ★★ 3 Hotel (Hotels)
- ★ 1 Hotel (Hotels)

Dan 31 Akomodasi lainnya
(And 31 other accomodations)



Warga Negara Asing melalui Kantor Imigrasi Dumai tahun 2022
(Number of Foreign Visitors via Immigration Office of Dumai in 2022)



Pada tahun 2022, terdapat 13.103 WNA yang datang dan 12.889 WNA yang berangkat dari Kota Dumai melalui Kantor Imigrasi Dumai
(In 2022, there were 13.103 foreign visitors arrived and 12.889 foreign visitors departed through Dumai Municipality via Immigration Office of Dumai)

PENJELASAN TEKNIS

1. **Wisatawan mancanegara (wisman)** ialah setiap pengunjung yang mengunjungi suatu negara di luar tempat tinggalnya, didorong oleh satu atau beberapa keperluan tanpa bermaksud memperoleh penghasilan di tempat yang dikunjungi dan lamanya kunjungan tersebut tidak lebih dari satu tahun (12 bulan).
2. **Rata-rata lama tinggal** adalah rata-rata waktu tinggal wisatawan mancanegara di Indonesia untuk satu kali kunjungan. Usaha penyediaan akomodasi adalah usaha yang menyediakan pelayanan penginapan yang dapat dilengkapi dengan pelayanan pariwisata lainnya. Usaha penyediaan akomodasi dapat berupa hotel, vila, pondok wisata, bumi perkemahan, persinggahan karavan, dan akomodasi lainnya yang digunakan untuk tujuan pariwisata.
3. **Hotel** adalah penyediaan akomodasi secara harian berupa kamar-kamar di dalam satu bangunan yang dapat dilengkapi dengan jasa pelayanan makan dan minum, kegiatan hiburan dan atau fasilitas lainnya. Hotel terdiri dari hotel berbintang dan hotel non- bintang.
4. **Hotel bintang** adalah usaha penyediaan jasa pelayanan penginapan, makan minum serta

TECHNICAL NOTES

1. **An International Visitor** is any person visiting a country other than his usual place of residence for any reason other than for earning income in the country visited, and the length of stay is no more than one year (12 months).
2. **Average length of stay** is the average stay duration of foreign visitor in Indonesia for one trip. The business of providing accommodation is a business that provides specialty services that can be equipped with other tourism services. It includes hotel, villa, cottage, camping, caravan stop, and other accommodation that are used for tourism purposes.
3. **Hotel** is a daily supply of accommodation rooms within a building which can be equipped with eating and drinking services, entertainment activities and/or other facilities. Hotel consists of a classified hotel and a non-classified hotel.
4. **A star hotel** is the business of providing an accommodation, eating and drinking as well as other

jasa lainnya bagi umum dengan menggunakan sebagian atau seluruh bangunan. Usaha ini dikelola secara komersial serta memenuhi ketentuan persyaratan sebagai hotel bintang (termasuk berlian) yang ditetapkan dalam surat keputusan instansi yang membinanya. Misalnya hotel bintang lima, hotel bintang empat dan seterusnya.

5. **Tingkat penghunian kamar hotel** adalah persentase banyaknya malam kamar yang dihuni terhadap banyaknya malam kamar yang tersedia.
6. **Rata-rata lamanya tamu menginap** adalah banyaknya malam tempat tidur yang terpakai (malam tamu) dengan banyaknya tamu yang menginap di hotel atau akomodasi lainnya.

services for the public by using a building or a part of a building. It is managed commercially and meets specified requirements as a star hotel (including diamonds) set forth in the decree of fostering agency. For example, five star hotel, four star hotel, and so on.

5. **Room occupancy rate** is the number of room-nights occupied divided by the number of room-nights available, multiplied by 100 percent.
6. **Average length of stay** is the number of bed-nights used (guest night) divided by the number of guests coming to spend the night at the accommodation.

ULASAN

Pada tahun 2022, di Kota Dumai tersedia 9 hotel berbintang (1 bintang satu, 3 bintang dua, 3 bintang tiga dan 2 bintang empat) dengan 747 kamar dan 1.108 tempat tidur serta 31 hotel melati dengan 732 kamar dan 1.079 tempat tidur.

Selama tahun 2022 di Kota Dumai tercatat 13.103 kedatangan dan 12.889 keberangkatan warga negara asing. Sementara itu jika dilihat berdasarkan asal regional, negara-negara ASEAN memberikan kontribusi terbanyak kedatangan warga negara asing di Kota Dumai, yaitu sebanyak 97,88 persen.

Di tabel 7.2.3 dapat dilihat beberapa tempat wisata menarik di Kota Dumai, diantaranya adalah wisata alam berupa pantai seperti pantai koneng yang terletak kurang lebih 12 km dari pusat kota. Selain itu terdapat juga wisata belanja seperti Citimall yang hanya berjarak kurang lebih 2 km dari pusat kota.

DESCRIPTION

In 2022, in Dumai Municipality, there were 9 classified hotels (comprised of 1 one star hotel, 3 two star hotels, 3 three star hotels and 2 four star hotel) with 747 rooms and 1.108 beds; and also 31 non-classified hotels with 732 rooms and 1,079 beds.

During 2022, in Dumai Municipality, there were 13,103 arrivals and 12,889 departures of foreign visitors. Whereas from regional perspective, ASEAN's countries were the most arriving countries as foreign visitors to Dumai Municipality by 97,88 percent.

Table 7.2.3 shows several interesting tourist attractions in Dumai Municipality, including natural attractions such as beaches such as Koneng Beach which is located approximately 12 km from the city center. Besides that, there are also shopping tours such as Citimall which is only about 2 km from the city center.

7.1 HOTEL HOTEL

Tabel
Table 7.1.1

Jumlah Hotel dan Akomodasi Lainnya Menurut Klasifikasi di Kota Dumai, 2018-2022
The Number of Hotel and Other Accomodations by Classification in Dumai Municipality, 2018-2022

Tahun Year	Hotel Hotels				Akomodasi Lainnya Other Accomodations
	Bintang 1 1 Star	Bintang 2 2 Star	Bintang 3 3 Star	Bintang 4 4 Star	
(1)	(2)	(3)	(4)	(5)	(6)
2018	1	3	2	1	28
2019	1	3	2	2	28
2020	1	3	3	2	28
2021	1	3	3	2	31
2022	1	3	3	2	31

Sumber/Source: BPS Kota Dumai Melalui Survei Perusahaan/Usaha Jasa Akomodasi/ *BPS-Statistics of Dumai Municipality Through Accommodation Services Establishment Survey*

Tabel
Table 7.1.2**Banyaknya Kamar dan Tempat Tidur Hotel Menurut Statusnya di Kota Dumai, 2022**
The Number of Rooms and Beds of Hotel by Status and Subdistrict in Dumai Municipality, 2022

Kecamatan Subdistrict	HOTEL BERBINTANG Classified Hotel		HOTEL NONBINTANG Non Classified Hotel	
	KAMAR Rooms	TEMPAT TIDUR Beds	KAMAR Rooms	TEMPAT TIDUR Beds
(1)	(2)	(3)	(4)	(5)
1 Bukit Kapur	NA	NA	NA	NA
2 Medang Kampai	NA	NA	NA	NA
3 Sungai Sembilan	NA	NA	NA	NA
4 Dumai Barat	NA	NA	NA	NA
5 Dumai Selatan	NA	NA	NA	NA
6 Dumai Timur	NA	NA	NA	NA
7 Dumai Kota	NA	NA	NA	NA
Dumai	747	1 042	760	1 128

Sumber/Source: BPS Kota Dumai Melalui Survei Perusahaan/Usaha Jasa Akomodasi/ BPS-Statistics of Dumai Municipality Through Accommodation Services Establishment Survey

Catattan/Note : Data per kecamatan belum tersedia/ Data by subdistrict is not available yet

7.2 PARIWISATA TOURISM

Tabel 7.2.1 Banyaknya Kedatangan dan Keberangkatan Warga Negara Asing Melalui Kantor Imigrasi Dumai Setiap Bulannya, 2021-2022
The Number of Foreign Visitors in Dumai via Immigration Office of Dumai Each Month, 2021-2022

Bulan Month	KEDATANGAN Arrival		KEBERANGKATAN Departure	
	2021	2022	2021	2022
(1)	(2)	(3)	(4)	(5)
Januari/January	-	-	-	-
Februari/February	-	-	-	-
Maret/March	-	-	-	-
April/April	-	-	-	-
Mei/May	-	1 095	-	849
Juni/June	-	1 986	-	1 901
Juli/July	-	3 171	-	2 883
Agustus/August	-	1 460	-	1 586
September/September	-	1 608	-	1 786
Oktober/October	-	1 223	-	1 420
November/November	-	738	-	852
Desember/December	-	1 822	-	1 612
Dumai	-	13 103	-	12 889

Sumber/Source: BPS Kota Dumai Melalui Kompilasi Data Transportasi/ BPS-Statistics of Dumai Municipality Through Transportation Data Compilation

Tabel
Table 7.2.2**Jumlah Kedatangan Warga Asing per Asal Regional di Kota Dumai, 2022**
The Number of Foreign Arrivals per Regional Origin in Dumai Municipality, 2022

Bulan Month	ASEAN ASEAN		Asia (Tanpa ASEAN) Asia (without ASEAN)	
	VISA VISA	Tanpa VISA Without VISA	VISA VISA	Tanpa VISA Without VISA
(1)	(2)	(3)	(4)	(5)
Januari/January	-	-	-	-
Februari/February	-	-	-	-
Maret/March	-	-	-	-
April/April	-	-	-	-
Mei/May	7	1 081	-	1
Juni/June	7	1 947	-	-
Juli/July	8	3 121	-	2
Agustus/August	2	1 415	1	5
September/September	7	1 562	1	11
Oktober/October	2	1 187	-	6
November/November	2	714	-	1
Desember/December	7	1 755	-	38

Lanjutan Tabel/*Continued Table 7.2.2*

Bulan <i>Month</i>	Timur Tengah <i>The Middle East</i>		Eropa <i>Europe</i>	
	VISA <i>VISA</i>	Tanpa VISA <i>Without VISA</i>	VISA <i>VISA</i>	Tanpa VISA <i>Without VISA</i>
(1)	(6)	(7)	(8)	(9)
Januari/ <i>January</i>	-	-	-	-
Februari/ <i>February</i>	-	-	-	-
Maret/ <i>March</i>	-	-	-	-
April/ <i>April</i>	-	-	-	-
Mei/ <i>May</i>	-	-	-	5
Juni/ <i>June</i>	-	1	-	23
Juli/ <i>July</i>	-	-	-	31
Agustus/ <i>August</i>	-	-	-	28
September/ <i>September</i>	-	2	-	15
Oktober/ <i>October</i>	-	1	-	26
November/ <i>November</i>	-	-	-	17
Desember/ <i>December</i>	-	1	-	16

Lanjutan Tabel/Continued Table 7.2.2

Bulan Month	Amerika America		Oseania Oceania	
	VISA VISA	Tanpa VISA Without VISA	VISA VISA	Tanpa VISA Without VISA
(1)	(10)	(11)	(12)	(13)
Januari/January	-	-	-	-
Februari/February	-	-	-	-
Maret/March	-	-	-	-
April/April	-	-	-	-
Mei/May	-	1	-	-
Juni/June	-	7	1	-
Juli/July	-	6	-	2
Agustus/August	-	2	-	6
September/September	-	3	-	1
Oktober/October	-	-	-	-
November/November	-	3	-	-
Desember/December	-	1	-	4

Lanjutan Tabel/*Continued Table 7.2.2*

Bulan <i>Month</i>	Afrika <i>Africa</i>	
	VISA <i>VISA</i>	Tanpa VISA <i>Without VISA</i>
(1)	(14)	(15)
Januari/ <i>January</i>	-	-
Februari/ <i>February</i>	-	-
Maret/ <i>March</i>	-	-
April/ <i>April</i>	-	-
Mei/ <i>May</i>	-	-
Juni/ <i>June</i>	-	-
Juli/ <i>July</i>	-	1
Agustus/ <i>August</i>	-	1
September/ <i>September</i>	-	6
Oktober/ <i>October</i>	-	1
November/ <i>November</i>	-	1
Desember/ <i>December</i>	-	-

Sumber/*Source*: BPS Kota Dumai Melalui Kompilasi Data Transportasi/ *BPS-Statistics of Dumai Municipality Through Transportation Data Compilation*

Tabel
Table 7.2.3

Tempat-tempat Pariwisata Menurut Kecamatan Di Kota Dumai, 2022
Tourism Places by Subdistrict in Dumai Municipality, 2022

Jenis Kind		Lokasi Location	Jarak (Km) Distance (Km)
(1)		(2)	(3)
A WISATA ALAM			
1.	Pantai Puak Teluk Makmur	Jl. Lintas Dumai Sei - Pakning (Kel. Teluk Makmur)	± 10 km
2.	Pantai Purnama	Jl. Cut Nyak Dien-Purnama	± 7 km
3.	Pantai Kapten Erwin	Jl. Lintas Dumai Sei-Pakning (Kel. Teluk Makmur)	± 10 km
4.	Pantai Bahar	Jl. Lintas Dumai Sei-Pakning (Kel. Teluk Makmur)	± 10 km
5.	Pantai Panorama	Jl. Lintas Dumai Sei-Pakning (Kel. Teluk Makmur)	± 11 km
6.	Pantai Koneng	Jl. Lintas Dumai Sei-Pakning (Kel. Pelintung)	± 12 km
7.	Pantai Bahtera	Jl. Lintas Dumai Sei-Pakning (Kel. Pelintung)	± 11 km
8.	Pantai Legenda	Jl. Lintas Dumai Sei-Pakning (Kel. Pelintung)	± 11 km
9.	Pantai Pohon Binjai	Jl. Lintas Dumai Sei-Pakning (Kel. Pelintung)	± 11 km
10.	Pantai Wan Mas	Jl. Lintas Dumai Sei-Pakning (Kel. Pelintung)	± 12 km
11.	Pantai Salam Lestari	Jl. Lintas Dumai Sei-Pakning (Kel. Pelintung)	± 13 km
12.	Kuala Sungai Dumai	Jl. Syekh Umar	± 2 km
13.	Pesona Bukit Seludung	Jl. Lintas Dumai Sei-Pakning (Kel. Teluk Makmur)	± 10 km
14.	Wisata Bandar Bakau	Jl. Nelayan Dumai	± 5 km
15.	Kampung Teratai	Jl. Soekarno Hatta (Jl. Lintas Dumai - Duri)	± 10 km
16.	Rumah Pohon	Jl. Soekarno Hatta (Jl. Lintas Dumai - Duri)	± 10 km
17.	Kampung Lamo Pulau Bungkok	Jl. Lintas Dumai Sei-Pakning (Kel. Pelintung)	± 12 km
18.	Kampung Wisata Pesisir	Jl. Cendrawasih (Kel. Laksamana)	± 3 km

Lanjutan Tabel/*Continued Table 7.2.3*

	Jenis Kind	Lokasi Location	Jarak (Km) Distance (Km)
	(1)	(2)	(3)
19.	Taman Putri Zara	Jl. Lintas Dumai Sei-Pakning (Kel. Teluk Makmur)	± 10 km
20.	Taman Wisata Bukit Gelanggang	Jl. HR Soebrantas	± 300 M
21.	Penakaran Harimau Senepis	Kel. Basilam Baru Kec. Sungai Sembilan	± 25 km
B WISATA SEJARAH			
1.	Makan Pawang Lion	Jl. Lintas Dumai Sei-Pakning (Kel. Pelintung)	± 20 km
2.	Perigi Tuk Kurus	Komplek Pertamina Bukit Datuk	± 5 km
3.	Batu Telapak Harimau Sakti	Jl. Lintas Dumai Sei-Pakning (Kel. Pelintung)	± 15 km
4.	Keramat Cengal Sakti	Jl. Teduh (Pangkalan Sesai)	± 4 km
5.	Makan Tuk Kedondong	Komplek Patra Dock	± 5 km
6.	Makam Tuk Syech Umar	Jl. Syech Umar	± 2 km
7.	Pesanggarahan Putri Tujuh	Jl. Putri Tujuh (Kilang Pertamina)	± 2 km
C WISATA AGAMA			
1.	Dumai Islamic Center (DIC)	Jl. HR Soebrantas	Dalam tahap proses pembangunan
2.	Klenteng Hoch Liong Kiong	Jl. Ratu Sima - Kelakap Tujuh	± 6 km
3.	Masjid Raya Al Manan	Jl. Soekarno Hatta (Jl. Lintas Dumai - Duri)	± 15 km
4.	Pura	Jl. Soekarno Hatta (Jl. Lintas Dumai - Duri)	± 15 km
5.	Masjid Terapung Pantai Puak Telum Makmur	Jl. Lintas Dumai- Sei. Pakning (Kel. Teluk Makmur)	Dalam Tahap Proses Pembangunan
D WISATA OLAH RAGA			
1.	Lapangan Golf PTGC	Jl. Bukit Datuk (Komplek Pertamina RU II Dumai)	± 3 km
2.	Kolam Renang Bukit Datuk	Jl. Bukit Datuk (Komplek Pertamina RU II Dumai)	± 3 km

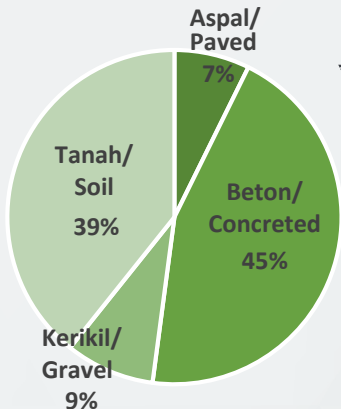
Lanjutan Tabel/Continued Table 7.2.3

Jenis Kind		Lokasi Location	Jarak (Km) Distance (Km)
(1)		(2)	(3)
3.	Kolam Pancing Patra	Jl. Bukit Datuk (Komplek Pertamina RU II Dumai)	± 3 km
E WISATA KULINER			
1.	DEKRANASDA Kota Dumai (Bolu Kemojo, Dodol, Keripik, dll)	Jl. Jend Sudirman No.55 (Samping Ramayana Plaza)	± 1 km
2.	Wisata Kuliner Ombak (Menyediakan Berbagai Jenis Kuliner)	Jl. Sultan Hasanuddin/Jl. Ombak	± 2 km
3.	Oleh - Oleh Khas Dumai (Kerupuk Cabe)	Jl. Pulau Mampu (Dekat Pasar P. Payung)	± 2 km
4.	Dendeng Pucuk Ubi Fatmawati	Jl. Jeruk Jayamukti	± 5 km
5.	Restoran Dan Rumah Makan	Jl. Tenaga - Sultan Syarif Kasim	± 5 km
F WISATA BELANJA			
1.	Ramayana Plaza	Jl. Jend. Sudirman	± 1 km
2.	Citimall	Jl. Raya Bukit Datuk	± 2 km
3.	Pasar Bunda Sei Mersing/ Pasar Pulau Payung	Jl. Diponegoro	± 2 km
4.	Pasar Senggol	Jl. Jend. Sudirman	± 2 km
5.	Pasar Lepin	Jl. Jend. Sudirman	± 1 km

Sumber/Source: Dinas Kepemudaan, Olahraga, dan Pariwisata Kota Dumai/ Youth, Sports and Tourism Service of Dumai Municipality



Persentase Panjang Jalan Menurut Jenis Permukaan (Percentage of Roads by type of road Surface)


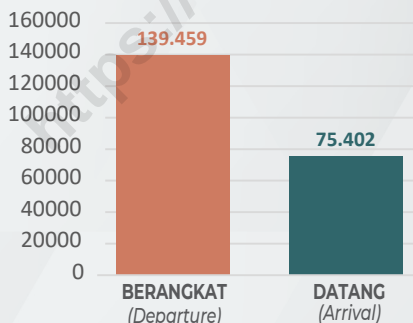


Total panjang jalan dengan kewenangan Pemerintah Kota Dumai tahun 2022 adalah

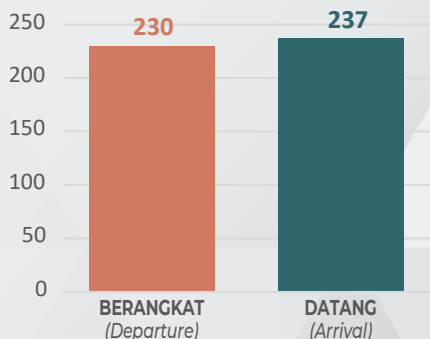
1.198,24 Km

(Total Length of roads with Dumai Government authority in 2022 was 1,198.24 km)

Penumpang Luar Negeri melalui Pelabuhan Dumai (Overseas Passengers via Dumai Port)



Penumpang melalui Bandara Pinang Kampai (Passengers via Pinang Kampai Airport)



PENJELASAN TEKNIS

1. **Kendaraan bermotor** adalah setiap kendaraan yang digerakkan oleh peralatan teknik yang ada pada kendaraan tersebut, biasanya digunakan untuk angkutan orang atau barang di atas jalan raya selain kendaraan yang berjalan di atas rel. Kendaraan bermotor yang dicatat adalah semua jenis kendaraan kecuali kendaraan bermotor TNI/Polri dan Korps Diplomatik.
2. **Mobil penumpang** adalah setiap kendaraan bermotor yang dilengkapi dengan tempat duduk untuk sebanyak-banyaknya delapan orang, tidak termasuk tempat duduk untuk pengemudi, baik dilengkapi atau tidak dilengkapi bagasi.
3. **Mobil bus** adalah setiap kendaraan bermotor yang dilengkapi dengan tempat duduk untuk lebih dari delapan orang, tidak termasuk tempat duduk untuk pengemudi, baik dilengkapi atau tidak dilengkapi bagasi.
4. **Mobil truk** adalah setiap kendaraan bermotor yang digunakan untuk angkutan barang, selain mobil penumpang, mobil bis dan kendaraan bermotor roda dua.
5. **Surat Izin Mengemudi (SIM)** adalah bukti registrasi dan identifikasi yang diberikan oleh Polri kepada seseorang yang

TECHNICAL NOTES

1. **Motor vehicles** are any kind of vehicles motorized by machine set up in those vehicles, they are usually used for transporting peoples or goods on roads except vehicles moving along a railway line. The data cover all kinds of motor vehicles except those belong to Indonesia Army Force, Indonesian Police and Diplomatic Corps.
2. **Passenger cars** are any motor vehicles with no more than eight seats, excluding seat for driver, it can be with or without hoot.
3. **Buses** are large passenger cars having seats for more than eight passengers, excluding seat for driver, it can be with or without hoot.
4. **Trucks** are any motor vehicles used to transport goods excluding passenger cars, buses, and motorcycles.
5. **Driver's License** is proof of registration and identification provided by Indonesian Police to person who has met some

telah memenuhi persyaratan administrasi, sehat jasmani dan rohani, memahami peraturan lalu lintas dan terampil mengemudikan kendaraan bermotor. Golongan SIM berdasarkan Pasal 80 UU No. 22 Tahun 2009 :

6. **SIM A**, untuk mengemudikan mobil penumpang dan barang perseorangan dengan jumlah berat yang diperbolehkan tidak melebihi 3.500 kg.
7. **SIM B1**, untuk mengemudikan mobil penumpang dan barang perseorangan dengan jumlah berat yang diperbolehkan lebih dari 3.500 kg.
8. **SIM B2**, untuk mengemudikan kendaraan alat berat, kendaraan penarik, atau kendaraan bermotor dengan menarik kereta tempelan atau gandengan perseorangan dengan berat yang diperbolehkan untuk kereta tempelan atau gandengan lebih dari 1.000 kg.
9. **SIM C**, untuk mengemudikan Sepeda Motor.
10. **SIM D**, untuk mengemudikan kendaraan khusus bagi penyandang cacat.
11. **Kantor Pos** adalah tempat pemberi pelayanan komunikasi tertulis dan atau surat elektronik, layanan paket, layanan logistik, layanan transaksi keuangan, dan layanan keagenan pos untuk kepentingan umum. Rumah pos berfungsi sama seperti kantor pos dan kantor pos pembantu, requirements (administrative, physical and mental), understood traffic rules and driven a motor vehicle skillfully. Based on Article 80 of law no. 22 of 2009, driver's licence is categorized into
6. **SIM A**, it is used by a driver with passenger cars and proprietorships with the amount of weight not allowed exceeding 3,500 kg.
7. **SIM B1**, it is used by a driver with passenger cars and proprietorships with the amount of weight allowed exceeding 3,500 kg.
8. **SIM B2**, it is used by a driver with heavy vehicles, towing vehicles, or motor vehicles by withdrawing buggy carriage or individual trolley with the amount of weight allowed exceeding 1,000 kg.
9. **SIM C**, it is used by a driver using motorcycles.
10. **SIM D**, it is used by a driver using special vehicles for people with disabilities.
11. **Post Office** is a service providing facility of written communication and or electronic mail, parcel service, logistics services, financial transaction services, and postal services to the public. Postal house has the same function as the post office and subsidiary of post office, the difference is that postal house is

bedanya rumah pos biasanya terletak di daerah terpencil.

usually located in remote areas.

<https://dumaikota.bps.go.id>

ULASAN**DESCRIPTION****Perhubungan Darat**

Pada tahun 2022 di Kota Dumai terjadi peningkatan kuantitas kendaraan bermotor yang terdaftar yaitu sebesar 6,07 persen jika dibandingkan dengan tahun sebelumnya, secara jumlah peningkatan kuantitas terbesar pada kendaraan mobil penumpang yaitu sebesar 2.637 unit.

Prasarana jalan merupakan urat nadi kelancaran lalu lintas di darat. Lancarnya arus lalu lintas akan sangat menunjang perkembangan perekonomian suatu daerah. Guna menunjang kelancaran perhubungan darat di Kota Dumai pada tahun 2022 tercatat panjang jalan kewenangan pemerintah Kota Dumai adalah 1.198,24 km. Di lihat dari jenis permukaannya, masih terdapat 39,27 persen jalan tanah. Jika dilihat dari kondisi jalan, masih terdapat 43,59 persen jalan dengan kondisi rusak dan rusak berat.

Perhubungan Laut

Dari laporan pelabuhan laut Dumai diperoleh informasi bahwa pada tahun 2022 banyaknya barang-barang luar negeri melalui pelabuhan Dumai yang dimuat berjumlah 5.089.347 ton dan yang dibongkar berjumlah 518.998 ton. Banyaknya penumpang luar negeri melalui pelabuhan Dumai yang berangkat adalah 139.459 dan yang datang adalah sebanyak 75.402 penumpang.

Land Transportation

In Dumai Municipality there was an increase in the quantities of registered motor vehicles by 6,07 percent from 2021 to 2022, whereas the most increased quantity was in passenger cars by 2,637 units.

Infrastructure of roads is a main factor needed to accelerate traffic activities on land. The acceleration of traffic will support economic activities in a region. In 2022 the total length of road with Dumai Municipality Government Authority was 1,198.24 km. From the type of road surface, there are still 39.27 percent soil roads. When viewed from the condition of the road, there are still 43.59 percent of the roads with damaged and severely damaged conditions.

Sea Transportation

The information from Dumai's Seaport showed that the number of overseas loaded cargo through the Dumai port totaled 5,089,347 tons and 518,998 tons were unloaded. The number of foreign passengers through the port of Dumai who departed were 139,459 passengers and those who arrived were 75,402 passengers.

Perhubungan Udara

Dari laporan bandara Pinang Kampai Dumai menunjukkan bahwa frekuensi pesawat udara yang datang dan berangkat pada tahun 2022 sebanyak 88. Selanjutnya lalu lintas penumpang yang datang tahun 2022 tercatat 237 orang. Sedangkan penumpang yang berangkat tahun 2022 tercatat sebanyak 230 orang.

Air Transportation

In 2022, reports by Pinang Kampai Airport of Dumai Municipality indicated that the flight frequencies of arrival and departures were 88 times. Furthermore, in 2022 the number of arrival passengers in Dumai were about 237 persons and the number of departed passengers in Dumai were about 230 persons.

<https://dumaikota.bps.go.id>

8.1 TRANSPORTASI TRANSPORTATION

Tabel 8.1.1 **Panjang Jalan¹ Menurut Tingkat Kewenangan Pemerintahan di Kota Dumai (km), 2020-2022**
Length of Roads¹ by Level of Government Authority in Dumai Municipality (km), 2020-2022

Tingkat Kewenangan Pemerintahan <i>Level of Government Authority</i>	2020	2021	2022
(1)	(2)	(3)	(4)
Negara ² /State ²	59,17	72,45	...
Provinsi/Province	140,12	140,12	...
Kabupaten/Kota <i>Regency/Municipality</i>	1 198,24	1 198,24	1 198,24
Jumlah/Total	1 397,53	1 410,81	1 198,24

Catatan/Note: ¹ Data tidak termasuk panjang jalan tol/*Excluding toll road*

² Berdasarkan Keputusan Menteri Pekerjaan Umum dan Perumahan Rakyat No. 248/KPTS/M/2015/*Based on Public Work and Public Housing Ministerial Decree No. 248/KPTS/M/2015*

Sumber/Source: Dinas Pekerjaan Umum Dan Penataan Ruang Kota Dumai/ *Public Works Service and Spatial Planning of Dumai Municipality*

Tabel 8.1.2 **Panjang Jalan Menurut Jenis Permukaan Jalan di Kota Dumai (km), 2020-2022**
Table **Length of Roads by Type of Road Surface in Dumai Municipality (km), 2020-2022**

Jenis Permukaan Jalan <i>Type of Road Surface</i>	2020	2021	2022
(1)	(2)	(3)	(4)
Aspal/ <i>Paved</i>	79,42	83,59	87,49
Beton/ <i>Concreted</i>	563,63	613,66	536,78
Kerikil/ <i>Gravel</i>	9,85	50,61	103,47
Tanah/ <i>Soil</i>	545,34	450,37	470,50
Jumlah/Total	1 198,24	1 198,23	1 198,24

Sumber/*Source*: Dinas Pekerjaan Umum Dan Penataan Ruang Kota Dumai/ *Public Works Service and Spatial Planning of Dumai Municipality*

Tabel 8.1.3 **Panjang Jalan Menurut Kondisi Jalan di Kota Dumai (km), 2020-2022**
Table **Length of Roads by Condition of Roads in Dumai Municipality (km), 2020-2022**

Kondisi Jalan Condition of Roads	2020	2021	2022
(1)	(2)	(3)	(4)
Baik/Good	464,04	627,48	530,85
Sedang/Moderate	177,20	242,48	145,04
Rusak/Damage	14,59	176,18	172,27
Rusak Berat/Severely Damage	542,41	152,09	350,09
Jumlah/Total	1 198,24	1 198,23	1 198,25

Sumber/Source: Dinas Pekerjaan Umum Dan Penataan Ruang Kota Dumai/ Public Works Service and Spatial Planning of Dumai Municipality

Tabel
Table 8.1.4**Banyaknya Kendaraan Bermotor Yang Terdaftar Menurut Jenisnya di Kota Dumai, 2018-2022**
The Number of Registered Motor Vehicles by Type of Vehicle in Dumai Municipality, 2018-2022

Jenis Kendaraan Type of Vehicle	Tahun / Year				
	2018	2019	2020	2021	2022
(1)	(2)	(3)	(4)	(5)	(6)
Mobil Penumpang Passenger Cars	9 517	14 680	14 796	14 768	17 405
Truk Trucks	4 277	6 572	6 343	6 366	6 636
Bus Buses	66	101	98	101	137
Sepeda Motor Motorcycles	45 001	62 578	58 836	59 293	61 235
Jumlah / Total	58 861	83 931	80 073	80 528	85 413

Sumber/Source: Kepolisian Resor Kota Dumai/ Resort Police of Dumai Municipality

Tabel
Table 8.1.5

**Banyaknya Surat Izin Mengemudi Yang Dikeluarkan oleh
Polres Dumai Menurut Jenisnya, 2018-2022**
*The Number of Driver Licenses by Type of License in Dumai
Municipality, 2018-2022*

	Jenis SIM Type of License	Tahun / Year				
		2018	2019	2020	2021	2022
	(1)	(2)	(3)	(4)	(5)	(6)
1	SIM A Baru	3 542	3 895	4 237	4 732	4 847
	SIM A Perpanjangan	4 104	4 245	4 405	3 790	4 725
2	SIM C Baru	4 659	5 324	5 148	4 345	6 306
	SIM C Perpanjangan	7 922	7 125	7 052	5 277	7 371
3	SIM B.1 Perpanjangan	111	98	68	38	32
	SIM B.1 Peningkatan	101	121	118	85	105
	SIM B.1 Umum Perpanjangan	160	166	100	95	84
	SIM B.1 Umum Peningkatan	95	105	69	39	41
4	SIM B.2 Perpanjangan	8	22	9	9	6
	SIM B.2 Peningkatan	8	24	11	8	5
	SIM B.2 Umum Perpanjangan	231	288	225	154	229
	SIM B.2 Umum Peningkatan	70	112	134	42	47
5	SIM A Umum Perpanjangan	2	-	-	-	1
	SIM A Umum Peningkatan	1	2	-	1	-
6	SIM D Baru	-	-	-	-	2
Jumlah / Total		21 014	21 527	21 576	18 615	23 801

Sumber/Source: Kepolisian Resor Kota Dumai/ Resort Police of Dumai Municipality

Tabel
Table 8.1.6**Banyaknya Barang dan Penumpang Luar Negeri Melalui Pelabuhan Dumai Tahun 2022**
Number of Loaded/Unloaded Cargo and The Arrival/Departure Passengers of Over Seas via Dumai Port, 2022

Bulan Month	BARANG (Ton) Cargo (Ton)		PENUMPANG (Orang) Passengers (Person)	
	MUAT Loaded	BONGKAR Unloaded	BERANGKAT Departure	DATANG Arrival
(1)	(2)	(3)	(4)	(5)
Januari/January	257 893	18 113	-	-
Februari/February	382 687	55 539	-	-
Maret/March	337 519	53 151	-	-
April/April	296 568	39 802	-	-
Mei/May	148 205	87 604	6 764	4 257
Juni/June	299 220	70 756	15 222	7 947
Juli/July	432 932	52 375	17 760	12 057
Agustus/August	737 367	21 867	20 935	9 727
September/September	438 004	28 379	20 574	10 865
Oktober/October	641 643	8 610	19 684	10 302
November/November	526 118	57 641	17 116	9 220
Desember/December	591 191	25 161	21 404	11 027
Jumlah / Total	5 089 347	518 998	139 459	75 402

Sumber/Source: BPS Kota Dumai Melalui Kompilasi Data Transportasi/ BPS-Statistics of Dumai Municipality Through Transportation Data Compilation

Tabel 8.1.7
Table

Jumlah Pesawat dan Penumpang Yang Datang dan Berangkat Melalui Bandar Udara Pinang Kampai Tahun 2022
Number of Aircraft Traffics and Passengers Arrival and Departure Via Pinang Kampai Airport of Dumai, 2022

Bulan Month	PESAWAT (Unit) Aircraft		PENUMPANG (Orang) Passengers (Person)	
	DATANG Arrival	BERANGKAT Departure	DATANG Arrival	BERANGKAT Departure
(1)	(2)	(3)	(4)	(5)
Januari/January	4	4	93	69
Februari/February	6	6	51	58
Maret/March	5	5	-	7
April/April	6	6	-	-
Mei/May	5	5	-	-
Juni/June	8	8	1	7
Juli/July	18	18	-	-
Agustus/August	14	15	-	11
September/September	9	8	29	32
Oktober/October	10	10	26	26
November/November	2	2	27	27
Desember/December	1	1	3	-
Jumlah / Total	88	88	230	237

Sumber/Source: BPS Kota Dumai Melalui Kompilasi Data Transportasi/ BPS-Statistics of Dumai Municipality Through Transportation Data Compilation

Tabel 8.1.8 **Jumlah Barang dan Bagasi Yang Dibongkar dan Dimuat Melalui Bandar Udara Pinang Kampai (Kg) Tahun 2022**
Number of Cargo and Bagages Loaded and Unloaded Via Pinang Kampai Air Port (Kg), 2022

Bulan Month	BARANG (Kg) Cargo (Kg)		BAGASI (Kg) Baggage (Kg)	
	MUAT Loaded	BONGKAR Unloaded	MUAT Loaded	BONGKAR Unloaded
(1)	(2)	(3)	(4)	(5)
Januari/January	-	-	1 242	966
Februari/February	-	724	899	859
Maret/March	-	-	-	-
April/April	-	-	-	-
Mei/May	-	-	-	-
Juni/June	-	-	-	-
Juli/July	-	-	-	-
Agustus/August	-	-	-	-
September/September	-	-	66	-
Oktober/October	-	-	-	-
November/November	-	-	-	-
Desember/December	-	-	-	-
Jumlah / Total	-	724	2 207	1 825

Sumber/Source: BPS Kota Dumai Melalui Kompilasi Data Transportasi/ BPS-Statistics of Dumai Municipality Through Transportation Data Compilation

8.2 KOMUNIKASI COMMUNICATION

Tabel 8.2.1 **Jumlah Kantor Pos Pembantu Menurut Kecamatan di Kota Dumai, 2018-2022**
Table 8.2.1 **The Number of Sub Post Office by Subdistrict in Dumai Municipality, 2018-2022**

Kecamatan Subdistrict	Tahun / Year				
	2018	2019	2020	2021	2022
(1)	(2)	(3)	(4)	(5)	(6)
1 Bukit Kapur	1	1	1	1	1
2 Medang Kampai	1	1	-	-	-
3 Sungai Sembilan	1	1	-	-	-
4 Dumai Barat	1	1	-	-	-
5 Dumai Selatan	1	-	-	-	-
6 Dumai Timur	1	-	1	1	-
7 Dumai Kota	-	-	-	-	-
Dumai	6	4	2	2	1

Sumber/Source: Kantor POS Kota Dumai / Post Office of Dumai Municipality

Tabel
Table 8.2.2**Lalu Lintas Surat yang Diterima dan Dikirimkan Melalui Kantor Pos Dumai Setiap Bulannya, 2022**
The Number of Mails Received and Sent by Dumai Post Office Monthly, 2022

Bulan Month	Surat Kilat Khusus yang Dikirim Special Express Mails Delivererd	Paket Pos Biasa yang Dikirim Regular Postage Packages Delivered	Paket Pos Kilat Khusus yang Dikirim Special Express Postage Packages Delivered	Semua Paket dan surat yang diterima All Packages and Mails Received
(1)	(2)	(3)	(4)	(5)
Januari/January	220	260	8 564	2 238
Februari/February	132	181	7 801	625
Maret/March	187	2 910	14 242	569
April/April	168	220	12 619	527
Mei/May	69	181	6 182	416
Juni/June	46	262	14 738	409
Juli/July	13	262	13 106	468
Agustus/August	21	2 028	11 332	608
September/September	14	239	9 205	660
Oktober/October	21	244	6 228	685
November/November	27	294	6 152	657
Desember/December	24	315	7 643	875
Jumlah / Total	942	7 396	117 812	8 737

Sumber/Source: Kantor POS Kota Dumai / Post Office of Dumai Municipality

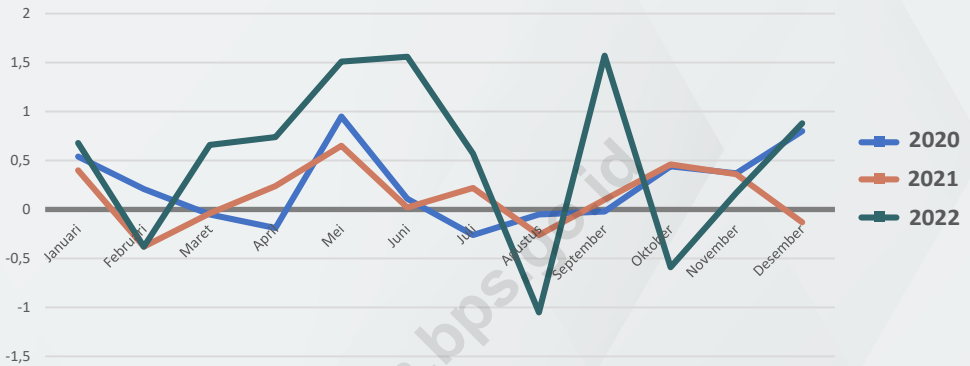
Tabel 8.2.3
Table

Jumlah Pengiriman dari dan keluar Negeri (EMS) yang Diterima dan Dikirim Melalui Kantor Pos Dumai, 2022
The Number of Express Mail Service (EMS) Received and Sent by Dumai Post Office, 2022

Bulan Month	Pengiriman dari dan keluar Negeri (EMS) Express Mail Service (EMS)	
	Dikirim Sent	Diterima Received
(1)	(2)	(3)
Januari/January	22	296
Februari/February	26	302
Maret/March	20	324
April/April	18	316
Mei/May	23	284
Juni/June	25	289
Juli/July	24	321
Agustus/August	19	309
September/September	23	281
Oktober/October	20	288
November/November	19	319
Desember/December	23	327
Jumlah / Total	262	3 656

Sumber/Source: Kantor POS Kota Dumai / Post Office of Dumai Municipality

Perkembangan Inflasi di Kota Dumai tahun 2020-2022
(Development of Inflation in Dumai Municipality 2020-2022)



Inflasi Tahun Kalender menurut Kelompok Pengeluaran Tahun 2022
(Year Inflation by Expenditure Group in 2022)



PENJELASAN TEKNIS

1. **Bank Umum** adalah bank yang dapat memberikan jasa dalam proses pembayaran. Usaha dari bank umum adalah menghimpun dana masyarakat dalam bentuk giro, deposito berjangka, sertifikat deposito dan tabungan serta menyalurkan kredit. Bank umum mencakup bank umum pemerintah maupun swasta.
2. **Bank umum pemerintah** meliputi Bank Rakyat Indonesia (BRI), Bank Negara Indonesia (BNI), Bank Mandiri, Bank Pembangunan Daerah (BPD), Bank Tabungan Negara (BTN), dan Teras BRI.
3. **Bank umum swasta**, meliputi Bank Permata, Bank Syariah Mandiri, Bank Cimb Niaga, Bank BRI Syariah, Bank Central Asia (BCA), Bank Mutiara, Rabo Bank, Bank Sinarmas, dsb.
4. **Bank Perkreditan Rakyat (BPR)** adalah bank yang menerima simpanan dalam bentuk deposito berjangka, tabungan, atau bentuk lain yang disamakan dengan itu, menyalurkan dana dalam bentuk kredit kepada masyarakat yang membutuhkan. BPR dapat menempatkan dananya dalam bentuk Sertifikat BI (SBI), deposito berjangka, atau tabungan pada bank lain.
5. **Koperasi** adalah organisasi ekonomi yang dimiliki dan dioperasikan oleh orang-seorang

TECHNICAL NOTES

1. **Commercial Banks** are banks that can provide services in the payment process. The business of commercial banks is to collect public funds in the form of demand deposits, time deposits, certificates of deposit and savings and to channel credit. Commercial banks include government and private commercial banks.
2. **State-owned commercial banks** include Bank Rakyat Indonesia (BRI), Bank Negara Indonesia (BNI), Bank Mandiri, Regional Development Bank (BPD), State Savings Bank (BTN), and Teras BRI.
3. **Private commercial banks**, including Bank Permata, Bank Syariah Mandiri, Bank Cimb Niaga, Bank BRI Syariah, Bank Central Asia (BCA), Bank Mutiara, Rabo Bank, Bank Sinarmas, etc.
4. **Rural Banks (BPRs)** are banks that accept deposits in the form of time deposits, savings, or other equivalent forms, channeling funds in the form of credit to people in need. BPRs can place their funds in the form of BI Certificates (SBI), time deposits, or savings accounts with other banks.
5. **A cooperative** is an economic organization possessed by and operated by person to person

demi kepentingan bersama. Koperasi melandaskan kegiatan berdasarkan prinsip gerakan ekonomi rakyat yang berdasarkan asas kekeluargaan.

6. **Koperasi Unit Desa (KUD)** adalah suatu organisasi ekonomi yang bersifat sosial merupakan wadah bagi pengembangan berbagai kegiatan ekonomi masyarakat perdesaan yang diselenggarakan oleh dan untuk masyarakat itu sendiri.
7. **Koperasi Industri Kecil dan Kerajinan Rakyat (Kopinkra)** merupakan koperasi yang beranggotakan industri-industri kecil dan kerajinan rakyat yang ada di wilayah desa/kelurahan.
8. **Koperasi Simpan Pinjam (Kospin)** adalah koperasi yang bergerak di bidang simpanan dan pinjaman.
9. **Koperasi lainnya**, seperti koperasi serbaguna dan koperasi konsumsi.
10. **Inflasi** adalah kecenderungan naiknya harga barang dan jasa pada umumnya yang berlangsung secara terus menerus. Jika inflasi meningkat, maka harga barang dan jasa di dalam negeri mengalami kenaikan. Naiknya harga barang dan jasa tersebut menyebabkan turunnya nilai mata uang. Dengan demikian, inflasi dapat juga diartikan sebagai penurunan nilai mata uang terhadap nilai barang dan jasa secara umum.

for all interests. It has a principle based on economics of people with conformity.

6. **The Village Unit Cooperative (KUD)** is an economic organization that is social in nature as a forum for the development of various economic activities of rural communities organized by and for the community itself.
7. **Small Industry Cooperatives and People's Crafts (Kopinkra)** is a cooperative consisting of small industries and people's crafts in the village/kelurahan area.
8. **Savings and Loans Cooperative (Kospin)** is a cooperative that is engaged in savings and loans.
9. **Other cooperatives**, such as multipurpose cooperatives and consumption cooperatives.
10. **Inflation** is a sustained increase in the general price level of goods and services in an economy over a period of time. When the inflation rate rises, the price of goods and services in the country increases. The rising prices of goods and services led to a decline in currency values. Thus, inflation may also be interpreted as a decline in the value of the currency against the value of goods and services in general.

- 11. Indeks Harga Konsumen (IHK)** adalah Indeks yang menghitung rata-rata perubahan harga dari suatu paket barang dan jasa yang dikonsumsi oleh rumah tangga dalam kurun waktu tertentu.
- 11. Consumer Price Index (CPI)** is an index which calculates average price changes of a commodity package consisting of goods and services that people consumes in a certain period of time.

<https://dumaikota.bps.go.id>

ULASAN

Inflasi terbesar yang terjadi selama tahun 2022 di Kota Dumai adalah pada bulan September yaitu sebesar 1,57 persen, yang mana kelompok transportasi memberikan kontribusi terbesar terjadinya inflasi pada bulan tersebut. Sementara pada Februari, Agustus dan Oktober 2022 terjadi deflasi, yang berarti bahwa di Kota Dumai pada bulan-bulan tersebut umumnya terjadi penurunan harga barang/jasa konsumen, yang mana kelompok bahan makanan memberikan andil terbesar pada penurunan harga tersebut. Deflasi terbesar selama tahun 2022 terjadi pada bulan Agustus yaitu sebesar 1,05 persen.

Untuk melihat harga rata-rata beberapa komoditas bahan pokok di Pasar Kota Dumai selama tahun 2022 setiap bulannya dapat dilihat pada tabel 9.3.4.

DESCRIPTION

In Dumai municipality, during 2022, the highest inflation was in September by 1.57 percent in which group of transportation that took the most proportion of inflation in related month. While in February, August, and October 2022, the deflation was occurred which means consumer prices of goods and services in Dumai Municipality decreased slightly, in which group of food stuff took the most proportion of deflation in related month. The highest deflation during 2022 was in August by 1.05 percent.

To get some information about average prices of commodities in some traditional markets in Dumai Municipality during 2022 can be seen in table 9.3.4.

9.1 PERBANKAN BANKING

Tabel 9.1.1 Jumlah Kantor Bank Menurut Tingkatan dan Kelompok Bank di Kota Dumai, 2022
Number of Bank Offices by Level and Group in Dumai Municipality, 2022

Tingkatan Bank Group of Bank	Bank Umum Pemerintah ² State Bank ²	Bank Umum Swasta Nasional National Private Bank	Bank Perkreditan Rakyat Rural Credit Bank	Jumlah Total
(1)	(2)	(3)	(4)	(5)
1 Kantor Pusat/ <i>Head Office</i>	-	-	1	1
2 Kantor Cabang ³ / <i>Branch Office</i> ³	4	2	-	6
3 Kantor Cabang Pembantu/ <i>Sub Branch Office</i>	23	10	-	33
4 Kantor Kas/ <i>Cash Office</i>	-	-	-	-
5 Lainnya/ <i>Other</i>	1	5	0	6
Dumai	28	17	1	46

Catatan/Note: ¹ Termasuk Kantor BRI Unit / *Including Office of BRI Unit*

² Termasuk Bank Pembangunan dan Tabungan/*Development and Saving Banks Included*

³ Termasuk Kantor Wilayah / *Including Branch Office*

Sumber/Source: Otoritas Jasa Keuangan/ *Financial Service Authority*

Tabel
Table 9.1.2

Jumlah Dana dari Masyarakat Menurut Kelompok Bank dan Jenis Simpanannya pada Bank, Kota Dumai, 2020-2022 (Juta Rupiah)
Number of Public Funds by Group of Bank and Kind of Saving on Banks, Dumai Municipality, 2020-2022 (Million Rupiahs)

Kelompok Bank dan Jenis Simpanan Group of Bank and Kind of Saving on Banks		2020	2021	2022
(1)		(2)	(3)	(4)
Rupiah dan Valas				
1	Bank Umum Pemerintah	6 443 130	5 932 368	6 889 084
	Giro	794 375	744 964	1 359 863
	Tabungan	3 520 604	4 135 305	4 113 880
	Deposito	2 128 151	1 052 100	1 415 341
2	Bank Swasta Nasional	812 079	1 725 132	1 096 039
	Giro	108 072	994 841	128 537
	Tabungan	470 453	121 028	721 520
	Deposito	233 553	609 263	245 982
3	Bank Perkreditan Rakyat	-	7 841	8 940
	Giro	-	-	-
	Tabungan		2 288	2 653
	Deposito		5 553	6 287
Jumlah/Total		7 255 209	7 665 341	7 994 064
Giro		902 447	1 739 805	1 488 400
Tabungan		3 991 057	4 258 620	4 838 054
Deposito		2 361 704	1 666 916	1 667 610

Sumber/Source: Kantor Perwakilan Bank Indonesia Provinsi Riau/Bank Indonesia Representative Office of Riau Province

9.2 KOPERASI COOPERATIVE

Tabel 9.2.1 Jumlah Koperasi Aktif Menurut Kecamatan di Kota Dumai, 2018-2022
The Number of Active Cooperatives by Subdistrict in Dumai Municipality, 2018-2022

Kecamatan Subdistrict	2018	2019	2020	2021	2022
(1)	(2)	(3)	(4)	(5)	(6)
1 Bukit Kapur	13	14	13	12	12
2 Medang Kampai	10	11	9	8	11
3 Sungai Sembilan	35	39	44	50	57
4 Dumai Barat	14	15	17	14	14
5 Dumai Selatan	28	28	23	17	17
6 Dumai Timur	38	41	30	32	35
7 Dumai Kota	39	42	27	22	25
Binaan Provinsi	-	1	2	6	7
Binaan Nasional	-	-	1	2	2
Dumai	177	191	166	163	180

Sumber/Source: Dinas Perindustrian, Koperasi, dan UKM/ Industries, Cooperatives, Small & Medium Enterprises Service of Dumai Municipality

Tabel
Table 9.2.2**Jumlah Koperasi Menurut Jenis Koperasi dan Kecamatan di Kota Dumai, 2022**
The Number of Cooperatives by Type of Cooperative and Subdistrict in Dumai Municipality, 2022

Kecamatan Subdistrict	KUD Village Unit Cooperatives	KPN Civil Servant's Cooperatives	KOPKAR Employee's Cooperatives
(1)	(2)	(3)	(4)
1 Bukit Kapur	-	1	-
2 Medang Kampai	-	1	1
3 Sungai Sembilan	2	-	-
4 Dumai Barat	-	6	-
5 Dumai Selatan	-	3	-
6 Dumai Timur	-	6	5
7 Dumai Kota	-	1	2
Binaan Provinsi	-	-	-
Binaan Nasional	-	-	-
Dumai	2	18	8

Lanjutan Tabel/*Continued Table* 9.2.2

Kecamatan Subdistrict	KOPPAS Market Cooperatives	Lainnya Other	Jumlah Total
(1)	(5)	(6)	(7)
1 Bukit Kapur	-	20	21
2 Medang Kampai	-	17	19
3 Sungai Sembilan	-	70	72
4 Dumai Barat	-	18	24
5 Dumai Selatan	-	29	32
6 Dumai Timur	2	41	54
7 Dumai Kota	3	51	57
Binaan Provinsi	-	7	7
Binaan Nasional	-	2	2
Dumai	5	255	288

Sumber/*Source*: Dinas Perindustrian, Koperasi, dan UKM/ *Industries, Cooperatives, Small & Medium Enterprises Service of Dumai Municipality*

Tabel
Table 9.2.3**Rekapitulasi Koperasi Kota Dumai Menurut Kecamatan,**
2022
Recapitulation of Cooperatives by Subdistrict in Dumai Municipality, 2022

Kecamatan Subdistrict	Koperasi Baru New Cooperatives	Koperasi Aktif Active Cooperatives	Koperasi Tidak Aktif Inactive Cooperatives	Jumlah Koperasi Total of Cooperatives
(1)	(2)	(3)	(4)	(5)
1 Bukit Kapur	1	12	9	21
2 Medang Kampai	2	11	8	19
3 Sungai Sembilan	7	57	15	72
4 Dumai Barat	-	14	10	24
5 Dumai Selatan	1	17	15	32
6 Dumai Timur	3	35	19	54
7 Dumai Kota	4	25	32	57
Binaan Provinsi	-	7	-	7
Binaan Nasional	-	2	-	2
Dumai	18	180	108	288

Lanjutan Tabel/*Continued Table 9.2.3*

Kecamatan Subdistrict	Rencana Dibubarkan to be Inactive	Jumlah Anggota Members	Jumlah Pengurus Managements
(1)	(6)	(7)	(8)
1 Bukit Kapur	-	1 385	83
2 Medang Kampai	-	1 822	39
3 Sungai Sembilan	-	3 273	272
4 Dumai Barat	-	1 062	86
5 Dumai Selatan	-	1 984	128
6 Dumai Timur	-	4 300	150
7 Dumai Kota	-	3 957	217
Binaan Provinsi	-	124	23
Binaan Nasional	-	18	6
Dumai	-	17 925	1 004

Sumber/*Source*: Dinas Perindustrian, Koperasi, dan UKM/ *Industries, Cooperatives, Small & Medium Enterprises Service of Dumai Municipality*

Tabel
Table 9.2.4**Jumlah Koperasi Menurut Kelompok Usaha yang Dikelola di Kota Dumai, 2022**
The Number of Cooperatives by Managed Business Group in Dumai Municipality, 2022

Kelompok Usaha <i>Business Group</i>	Koperasi Aktif <i>Active Cooperatives</i>	Koperasi Tidak Aktif <i>Inactive Cooperatives</i>	Jumlah Koperasi <i>Total of Cooperatives</i>	Jumlah Anggota <i>Members</i>
(1)	(2)	(3)	(4)	(5)
1 KUD	-	2	2	371
2 Koperasi Pertanian	1	6	7	248
3 Koperasi Perkebunan	-	3	3	145
4 Koppotren	2	2	4	213
5 Koperasi Karyawan	8	2	10	1 847
6 Koperasi Angkatan Darat	2	-	2	320
7 Koperasi Angkatan Laut	1	-	1	234
8 Koperasi Angkatan Udara	1	-	1	61
9 Koperasi Kepolisian	1	-	1	574
10 Koperasi Serba Usaha	125	85	210	8 007
11 Koperasi Pasar	1	4	5	374
12 Koperasi Simpan Pinjam	1	1	2	568
13 Koperasi Angkutan Darat	-	-	-	-
14 Koperasi Telkom	1	-	1	124
15 Koperasi Pegawai Negeri (KPRI)	16	1	17	3 125
16 Koperasi Wanita	2	-	2	466
17 Koperasi Keuangan Syariah	-	2	2	976
18 Koperasi Lainnya	18	-	18	272
Dumai	180	108	288	17 925

Sumber/Source: Dinas Perindustrian, Koperasi, dan UKM/ *Industries, Cooperatives, Small & Medium Enterprises Service of Dumai Municipality*

9.3 HARGA-HARGA PRICES

Tabel 9.3.1 Tingkat Inflasi Bulanan Kota Dumai, 2018-2022
Table Inflation Rate by Monthly of Dumai Municipality, 2018-2022

Bulan Month	Tahun / Year				
	2018	2019	2020	2021	2022
(1)	(2)	(3)	(4)	(5)	(6)
Januari/January	0,36	-0,04	0,54	0.40	0.68
Februari/February	-0,24	-0,32	-0,21	-0.38	-0.38
Maret/March	0,05	0,07	-0,05	-0.04	0.66
April/April	0,14	0,35	-0,19	0.24	0.74
Mei/May	0,16	1,05	0,95	0.65	1.51
Juni/June	0,65	0,80	0,11	0.02	1.56
Juli/July	-0,10	0,41	-0,26	0.22	0.57
Agustus/August	-0,34	-0,25	-0,05	-0.26	-1.05
September/September	-0,26	-0,79	-0,02	0.10	1.57
Oktober/October	0,50	0,05	0,44	0.46	-0.59
November/November	0,70	-0,12	0,37	0.36	0.17
Desember/December	0,22	0,07	0,80	-0.13	0.88

Sumber/Source: BPS Kota Dumai Melalui Survei Harga Konsumen/ BPS-Statistics of Dumai Municipality Through Consumer Price Survey

Tabel
Table 9.3.2**Tingkat Inflasi di Kota Dumai menurut Kelompok Pengeluaran (Tahun Dasar 2018=100), 2022 (%)**
Inflation Rate in Dumai by Expenditure Group (Base Year 2018=100), 2022 (%)

Bulan Month	Kelompok Pengeluaran Expenditure Group			
	Makanan, Minuman, dan Tembakau Food, Beverage, and Tobacco	Pakaian dan Alas Kaki Clothing and Footwear	Perumahan, Air, listrik, Gas dan Bahan Bakar Lainnya Housing, Water, Electricity, Gas and Other Fuel	Perlengkapan, Peralatan dan Pemeliharaan Rutin Rumah Tangga Household Maintenance Equipment
(1)	(2)	(3)	(4)	(5)
Januari/January	1.81	0.00	0.01	0.38
Februari/February	-1.31	0.00	0.04	0.34
Maret/March	1.65	0.00	0.02	0.31
April/April	0.57	1.16	0.67	2.23
Mei/May	2.92	1.13	0.03	0.61
Juni/June	3.92	0.22	0.02	0.13
Juli/July	1.27	0.73	0.16	0.19
Agustus/August	-3.53	0.49	0.16	0.32
September/September	0.70	0.37	0.74	0.29
Oktober/October	-2.84	0.25	0.36	0.75
November/November	0.21	0.00	0.15	0.39
Desember/December	2.47	0.05	0.00	-0.06

Lanjutan Tabel/Continued Table 9.3.2

Bulan Month	Kelompok Pengeluaran Expenditure Group			
	Kesehatan Medical Care	Transportasi Transportation	Informasi, Komunikasi dan Jasa Keuangan Information, Communication & Financial Service	Rekreasi, Olahraga dan Budaya Recreation, Sports and Culture
(1)	(6)	(7)	(8)	(9)
Januari/January	0.00	0.47	-0.13	0.03
Februari/February	-0.03	0.10	0.00	0.04
Maret/March	0.01	0.15	0.03	0.00
April/April	2.84	0.34	-0.03	4.43
Mei/May	0.57	0.44	0.03	1.52
Juni/June	0.17	0.52	0.00	0.73
Juli/July	0.04	0.42	0.00	0.39
Agustus/August	0.00	0.27	0.05	0.02
September/September	3.80	7.51	0.00	0.11
Oktober/October	0.02	1.27	0.00	0.04
November/November	0.37	0.05	0.00	0.00
Desember/December	0.08	0.20	0.00	0.29

Lanjutan Tabel/Continued Table 9.3.2

Bulan Month	Kelompok Pengeluaran Expenditure Group			
	Pendidikan Education	Penyedia Makanan dan Minuman/ Restoran Food and Beverage Providers/ Restaurants	Perawatan Pribadi dan Jasa Lainnya Personal Care and Other Services	Umum General
(1)	(10)	(11)	(12)	(13)
Januari/January	0.00	0.00	0.10	0.68
Februari/February	0.00	0.09	0.18	-0.38
Maret/March	0.00	0.07	1.49	0.66
April/April	0.30	0.78	0.61	0.74
Mei/May	0.00	3.92	0.22	1.51
Juni/June	0.00	1.37	0.42	1.56
Juli/July	0.00	0.43	-0.74	0.57
Agustus/August	0.72	0.39	0.09	-1.05
September/September	0.72	0.65	0.04	1.57
Oktober/October	0.00	0.27	01.01	-0.59
November/November	0.00	0.00	0.69	0.17
Desember/December	0.00	0.00	0.66	0.88

Sumber/Source: BPS Kota Dumai Melalui Survei Harga Konsumen/ BPS-Statistics of Dumai Municipality Through Consumer Price Survey

Tabel
Table 9.3.3

Perkembangan Indeks Harga Konsumen di Kota Dumai Menurut Kelompok Pengeluaran (Tahun Dasar 2018=100), 2022 (%)
Consumer Price Indexes in Dumai by Expenditure Group (Base Year 2018=100), 2022 (%)

Bulan Month	Kelompok Pengeluaran Expenditure Group			
	Makanan, Minuman, dan Tembakau Food, Beverage, and Tobacco	Pakaian dan Alas Kaki Clothing and Footwear	Perumahan, Air, listrik, Gas dan Bahan Bakar Lainnya Housing, Water, Electricity, Gas and Other Fuel	Perlengkapan, Peralatan dan Pemeliharaan Rutin Rumah Tangga Household Maintenance Equipment
(1)	(2)	(3)	(4)	(5)
Januari/January	114.47	110.15	100.21	106.01
Februari/February	112.97	110.15	100.25	106.37
Maret/March	114.83	110.15	100.27	106.70
April/April	115.49	111.43	100.94	109.08
Mei/May	118.86	112.69	100.97	109.75
Juni/June	123.52	112.94	100.99	109.89
Juli/July	125.09	113.76	101.15	110.10
Agustus/August	120.68	114.32	101.31	110.45
September/September	121.52	114.74	102.06	110.77
Oktober/October	118.07	115.03	102.43	111.60
November/November	118.32	115.03	102.58	112.04
Desember/December	121.24	115.09	102.58	111.97

Lanjutan Tabel/Continued Table 9.3.3

Bulan Month	Kelompok Pengeluaran Expenditure Group			
	Kesehatan Medical Care	Transportasi Transportation	Informasi, Komunikasi dan Jasa Keuangan Information, Communication & Financial Service	Rekreasi, Olahraga dan Budaya Recreation, Sports and Culture
(1)	(6)	(7)	(8)	(9)
Januari/January	109.40	107.50	102.57	103.41
Februari/February	109.37	107.61	102.57	103.45
Maret/March	109.38	107.77	102.60	103.45
April/April	112.49	108.14	102.57	108.03
Mei/May	113.13	108.62	102.60	109.67
Juni/June	113.32	109.19	102.60	110.47
Juli/July	113.36	109.65	102.60	110.90
Agustus/August	113.36	109.95	102.65	110.92
September/September	117.67	118.21	102.65	111.04
Oktober/October	117.69	119.71	102.65	111.08
November/November	118.12	119.77	102.65	111.08
Desember/December	118.21	120.01	102.65	111.40

Lanjutan Tabel/*Continued Table* 9.3.3

Bulan <i>Month</i>	Kelompok Pengeluaran <i>Expenditure Group</i>			
	Pendidikan <i>Education</i>	Penyedia Makanan dan Minuman/ Restoran <i>Food and Beverage Providers/ Restaurants</i>	Perawatan Pribadi dan Jasa Lainnya <i>Personal Care and Other Services</i>	Umum <i>General</i>
(1)	(10)	(11)	(12)	(13)
Januari/ <i>January</i>	109.34	106.92	114.90	108.43
Februari/ <i>February</i>	109.34	107.02	115.11	108.02
Maret/ <i>March</i>	109.34	107.09	116.82	108.73
April/ <i>April</i>	109.67	107.92	117.53	109.54
Mei/ <i>May</i>	109.67	112.15	117.79	111.19
Juni/ <i>June</i>	109.67	113.69	118.28	112.93
Juli/ <i>July</i>	109.67	114.18	117.40	113.57
Agustus/ <i>August</i>	110.46	114.62	117.50	112.38
September/ <i>September</i>	111.26	115.36	117.55	114.14
Oktober/ <i>October</i>	111.26	115.67	118.74	113.47
November/ <i>November</i>	111.26	115.67	119.56	113.66
Desember/ <i>December</i>	111.26	115.67	120.35	114.66

Sumber/*Source*: BPS Kota Dumai Melalui Survei Harga Konsumen/ *BPS-Statistics of Dumai Municipality Through Consumer Price Survey*

Tabel
Table 9.3.4**Harga Rata-Rata Beberapa Komoditas Bahan Pokok di
Pasar Kota Dumai menurut Jenis Barang, 2022**
*Average Retail Price of Essential Commodities in Dumai
Municipality by Kind of Goods, 2022*

Bulan Month	Jenis Barang Types of Good			
	Beras ¹⁾ Rice	Ikan Asin Teri No. 2 Salted Fish	Minyak Goreng Curah Cooking Oil	Gula Pasir Sugar Cane
(1)	(2)	(3)	(4)	(5)
Januari/January	12 784	123 846	18 212	13 217
Februari/February	12 745	123 462	17 288	13 656
Maret/March	12 745	123 462	16 708	13 744
April/April	12 767	126 923	17 731	14 194
Mei/May	12 791	126 154	18 923	14 375
Juni/June	12 726	126 731	19 092	14 422
Juli/July	12 731	122 692	18 308	14 056
Agustus/August	12 833	120 385	17 923	14 031
September/September	13 233	119 808	17 608	14 138
Oktober/October	13 403	118 077	17 490	14 144
November/November	13 479	118 846	17 317	14 200
Desember/December	13 505	120 385	17 162	14 322

Lanjutan Tabel/*Continued Table* 9.3.4

Bulan <i>Month</i>	Jenis Barang <i>Types of Good</i>			
	Garam Hancur Kasar <i>Salt</i>	Bawang Merah <i>Shallot</i>	Tepung Terigu <i>Wheat Flour</i>	Daging Sapi <i>Beef</i>
(1)	(6)	(7)	(8)	(9)
Januari/ <i>January</i>	2 100	31 708	10 060	135 000
Februari/ <i>February</i>	2 100	34 375	10 688	137 083
Maret/ <i>March</i>	2 100	35 367	10 863	139 667
April/ <i>April</i>	2 055	35 500	10 519	148 333
Mei/ <i>May</i>	2 055	41 125	11 027	156 250
Juni/ <i>June</i>	2 055	52 967	11 705	150 000
Juli/ <i>July</i>	2 055	57 917	12 036	150 000
Agustus/ <i>August</i>	2 055	40 125	12 575	147 500
September/ <i>September</i>	2 195	36 500	12 677	145 000
Oktober/ <i>October</i>	2 218	36 750	12 733	145 000
November/ <i>November</i>	2 218	35 000	12 777	145 000
Desember/ <i>December</i>	2 218	32 567	12 792	145 000

Lanjutan Tabel/Continued Table 9.3.4

Bulan Month	Jenis Barang Types of Good			
	Daging Ayam Ras Broiler Meat	Telur Ayam Ras Egg	Ikan Kembang Mackerel	Cabai Merah ¹⁾ Chili
(1)	(10)	(11)	(12)	(13)
Januari/January	49 625	1 636	39 500	32 068
Februari/February	41 042	1 232	39 583	37 432
Maret/March	44 000	1 293	40 833	50 891
April/April	43 125	1 375	40 000	38 341
Mei/May	45 792	1 566	40 500	36 523
Juni/June	41 700	1 684	42 333	83 073
Juli/July	38 125	1 573	42 267	106 818
Agustus/August	37 208	1 634	41 292	76 318
September/September	39 067	1 658	40 167	74 400
Oktober/October	37 042	1 509	43 917	46 432
November/November	38 375	1 605	42 000	36 318
Desember/December	40 300	1 807	43 800	44 618

Catatan/Note : ¹⁾ : Tertimbang/weighted

Sumber/Source: BPS Kota Dumai Melalui Survei Harga Konsumen/ BPS-Statistics of Dumai Municipality Through Consumer Price Survey

Tabel
Table 9.3.5

**Perkembangan Harga Eceran Beberapa Komoditas Bahan
Bangunan di Kota Dumai menurut Jenis Barang, 2022**
*Trend of Retail Price of Construction Material in Dumai
Municipality by kind of Goods, 2022*

Bulan Month	Jenis Barang Types of Good			
	Pasir Pasang Sand (M3)	Semen Cement (Zak=50 kg)	Batu Bata Besar Brick Press Size (Biji)	Papan Campuran Meranti Wood (Lembar)
(1)	(2)	(3)	(4)	(5)
Januari/January	219 000	64 833	675	75 000
Februari/February	219 000	64 833	675	75 000
Maret/March	219 000	64 833	675	75 000
April/April	219 000	75 167	675	78 750
Mei/May	219 000	75 000	675	78 750
Juni/June	219 000	74 667	675	78 750
Juli/July	219 000	77 167	700	78 750
Agustus/August	222 000	77 167	700	78 750
September/September	222 000	77 167	700	78 750
Oktober/October	222 000	78 667	700	78 750
November/November	222 000	78 667	700	78 750
Desember/December	222 000	78 667	700	78 750

Lanjutan Tabel/Continued Table 9.3.5

Bulan Month	Jenis Barang Types of Good			
	Keramik Ceramic (M ² = 40 x 40 cm)	Kayu Lapis Plywood (Batang=6 mm)	Kayu Balok /Kasau 5x5 Log (Batang)	Cat Tembok 5 Kg Wall Paint 5 Kg (Kaleng)
(1)	(6)	(7)	(8)	(9)
Januari/January	55 000	95 000	43 333	82 778
Februari/February	55 000	95 000	46 667	82 963
Maret/March	55 000	95 000	46 667	84 259
April/April	63 250	96 667	46 667	84 815
Mei/May	63 250	96 667	46 667	85 741
Juni/June	63 250	96 667	46 667	85 741
Juli/July	63 250	98 333	46 667	85 556
Agustus/August	64 000	98 333	46 667	88 704
September/September	64 000	98 333	46 667	88 889
Oktober/October	64 000	98 333	46 667	88 889
November/November	64 500	98 333	46 667	89 259
Desember/December	64 500	98 333	46 667	90 370

Sumber/Source: BPS Kota Dumai Melalui Survei Harga Konsumen/ BPS-Statistics of Dumai Municipality Through Consumer Price Survey



Nilai Ekspor Kota Dumai 2022

(Export Value of Dumai Municipality 2022)

USD 17.142,58 Juta (Million)

Meningkat 10,98 persen dibanding 2021
(Increases 10.98 percent compared to 2021)

3 negara tujuan ekspor dengan nilai terbesar
(3 export destination nations with highest values)

Tiongkok (China)	USD 2.384,8	Juta (Million)
India (India)	USD 2.373,2	Juta (Million)
Belanda (Netherlands)	USD 1.511,1	Juta (Million)

Nilai Impor Kota Dumai 2022

(Import Value of Dumai Municipality 2022)

USD 1.070,71 Juta (Million)

Meningkat 74,4 persen dibanding 2021
(Increases 74.4 percent compared to 2021)

3 negara asal impor dengan nilai terbesar
(3 import origin nations with highest values)

Kanada (Canada)	USD 443,32	Juta (Million)
Malaysia (Malaysia)	USD 128,28	Juta (Million)
Tiongkok (China)	USD 121,97	Juta (Million)

PENJELASAN TEKNIS

1. Barang-barang yang dikirim ke luar negeri untuk diolah dicatat sebagai ekspor, sedangkan hasil olahan yang dikembalikan ke Indonesia dicatat sebagai impor. Barang-barang luar negeri yang diolah di dalam negeri dicatat sebagai barang impor meskipun barang olahan tersebut akan kembali ke luar negeri. Barang-barang yang tidak dicakup dalam pencatatan:
 - a. Pakaian dan barang-barang perhiasan penumpang.
 - b. Barang-barang bawaan penumpang dari/ke luar negeri untuk dipakai sendiri, kecuali lemari es, pesawat televisi, dan sebagainya.
 - c. Barang-barang untuk keperluan perwakilan kedutaan suatu negara.
 - d. Barang-barang ekspedisi dan ekshibisi atau pameran.
 - e. Barang-barang untuk militer yang diimpor langsung oleh angkatan bersenjata
 - f. Pembungkus/peti kemas untuk diisi kembali.
 - g. Uang dan surat-surat berharga.
 - h. Barang-barang contoh
2. **Pelabuhan Muat** adalah pelabuhan darimana barang diangkut ke luar negeri atau diekspor
3. **Negara tujuan** adalah negara tujuan akhir yang diketahui untuk

TECHNICAL NOTES

1. *Goods sent abroad for processing purposes are recorded as export while products sent to Indonesia are recorded as import.*

Foreign goods processed in Indonesia are still recorded as imports although the products will be sent to abroad.

The following goods are not included in the statistics:
 - a. *Clothings and passengers' jewelry.*
 - b. *Luggage of passengers for own use, except refrigerators, television sets, etc.*
 - c. *Goods imported/exported for the use of foreign representative countries/embassies.*
 - d. *Goods for expeditions, and shows or exhibitions.*
 - e. *Military goods directly imported by the Armed Forces.*
 - f. *Packings/containers to be refilled.*
 - g. *Bank notes and securities*
 - h. *Sample goods*
2. **Port of loading** is port where the goods are transported out of the country or exported.
3. **Country of destination** is country that is known to export goods sent

barang ekspor yang dikirim ke luar negeri

4. **Jenis komoditi** adalah barang ekspor/impor yang dicatat sesuai kode Harmonized System (HS).
5. **Penanaman Modal Dalam Negeri atau (PMDN)** adalah kegiatan menanam modal untuk melakukan usaha di wilayah negara Republik Indonesia yang dilakukan oleh penanam modal dalam negeri dengan menggunakan modal dalam negeri.
6. **Penanaman Modal Asing (PMA)** adalah kegiatan menanam modal untuk melakukan usaha di wilayah Republik Indonesia yang dilakukan oleh penanam modal asing, baik menggunakan modal asing sepenuhnya maupun yang berpatungan dengan penanam modal dalam negeri. Ketentuan mengenai Penanaman Modal baik PMDN maupun PMA diatur di dalam Undang-undang No. 25 Tahun 2007 tentang Penanaman Modal.

abroad.

4. **Type commodity** is exported/imported goods recorded based on Harmonized System (HS) code.
5. **Domestic Investment** is an activity to invest financial capital in state of Indonesian Republic by domestic investor using domestic financial capital.
6. **Foreign Investmen** is an activity to invest financial capital in state of Indonesian Republic by foreign investor, either using foreign financial capital or domestic financial capital. Provision of financial capital investment either domestic investment or foreign investment is ruled under the law 25 year of 2007 about financial capital investment.

ULASAN

Statistik perdagangan luar negeri meliputi barang yang di ekspor ke luar negeri dan yang di impor dari luar negeri melalui wilayah Kota Dumai. Salah satu sumber alam yang cukup berperan menunjang ekspor Kota Dumai adalah minyak bumi dan hasil tambang lainnya.

Nilai ekspor Dumai pada Tahun 2022 adalah sebesar USD 17.142.581.471,20. Komoditi dengan nilai ekspor terbesar adalah Lemak & Minyak Hewan/Nabati yaitu sebesar USD 12.176.150.022.

Nilai impor Dumai pada Tahun 2022 adalah sebesar USD 1.070.707.108,00. Komoditi dengan nilai impor terbesar adalah pupuk yaitu sebesar USD 600.459.700.

Negara tujuan ekspor melalui Kota Dumai dengan nilai terbesar pada tahun 2022 adalah Tiongkok dengan nilai sebesar USD 2.384.849.780,49. Sementara itu negara asal impor terbesar melalui Kota Dumai adalah Kanada dengan nilai sebesar USD 443.326.504,00.

DESCRIPTION

The foreign trade statistics covers the commodities import and export via port of Dumai. The oil and mining natural resources of Dumai which play an important role support the state export.

Dumai's export in 2022 was USD 17,142,581,471.20. The highest exported Commodity was Animal/Vegetable Fats & Oils by USD 12,176,150,022.

Dumai's import in 2022 was USD 1,070,707,108.00. The highest imported commodity was fertilizer by USD 600,459,700.

The most destined nation of export through Dumai Municipality in 2022 was China by USD 2,384,849,780.49. Whereas the most originated nation of import through Dumai Municipality was Canada by USD 443,326,504.00.

10.1 PERDAGANGAN TRADE

Tabel 10.1.1 **Berat dan Nilai Ekspor Melalui Kota Dumai Menurut Komoditi 2022**
Weight and Value of Export Through Dumai Municipality by Commodities, 2022

Sektor/Sub Sektor/Komoditi Sector/Subsector/Commodity	BERAT BERSIH Net Weight (Ton)	NILAI Value (FOB USD)
(1)	(2)	(3)
Lemak & Minyak Hewan/Nabati	11 006 171,82	12 176 150 022,00
Berbagai Produk Kimia	2 069 080,29	2 672 579 857,00
Bahan Bakar Mineral	1 073 408,52	915 726 299,50
Ampas dan Sisa Industri Makanan	1 908 172,42	576 096 324,40
Bahan Kimia Organik	431 066,54	550 968 899,70
Bahan-bahan Nabati	1 167 205,62	119 407 425,70
Tembakau	2 888,72	83 300 622,42
Kertas dan Karton	46 754,65	46 093 599,14
Ikan dan Udang	2 511,41	1 257 623,38
Buah-buahan	5 528,06	550 886,79
Sayuran	5 104,73	319 931,77
Kayu, Barang dari Kayu	2 025,00	120 030,98
Kopi, Teh, Rempah-rempah	165,47	9 842,54
Minyak Atsiri, Kosmetik Wangi-wangian	0,00	106,00
Jumlah/Total	17 720 083,24	17 142 581 471,31

Sumber/Source: BPS Kota Dumai / BPS-Statistics of Dumai Municipality

Tabel
Table 10.1.2

Berat dan Nilai Impor Melalui Kota Dumai Menurut Komoditi 2022
Weight and Value of Import Through Dumai Municipality by Commodities, 2022

Sektor/Sub Sektor/Komoditi Sector/Subsector/Commodity	BERAT BERSIH Net Weight (Kg)	NILAI Value (FOB USD)
(1)	(2)	(3)
Pupuk	1 139 692,00	600 459 700,00
Bahan Bakar Mineral	195 230,18	178 451 068,00
Bahan Kimia Organik	297 277,55	124 765 225,00
Lemak & Minyak Hewan/Nabati	20 003,20	42 114 654,00
Mesin/Peralatan Listrik	8 507,58	39 247 098,00
Mesin-mesin/Pesawat Mekanik	2 954,31	38 987 748,00
Bahan Kimia Anorganik	26 124,70	14 456 411,00
Gandum-gandum	27 293,14	11 656 972,00
Garam, Belerang, Kapur	50 399,70	6 233 152,00
Benda-benda dari Besi dan Baja	1 272,95	5 922 935,00
Besi dan Baja	1 136,09	3 900 846,00
Plastik dan Barang dari Plastik	516,69	1 412 719,00
Berbagai Produk Kimia	484,81	892 624,00
Gula dan Kembang Gula	1 080,00	577 800,00
Kertas dan Karton	249,24	556 364,00
Biji-bijian Berminyak	209,27	228 524,00
Sayuran	189,93	192 254,00
Karet dan Barang dari Karet	40,467	173 065,00
Perekat, Enzim	11,00	132 000,00
Ekspor Barang Tertentu	21,32	129 699,00
Perabot, Penerangan Rumah	43,41	46 106,00
Barang-barang dari Kulit	42,34	44 765,00
Perangkat Optik	0,23	28 813,00
Benda-benda dari Batu, Gips, dan Semen	85,41	28 169,00
Tembaga	5,20	26 625,00

Lanjutan Tabel/*Continued Table* 10.1.2

Sektor/Sub Sektor/Komoditi <i>Sector/Subsector/Commodity</i>	BERAT BERSIH <i>Net Weight (Kg)</i>	NILAI <i>Value (FOB USD)</i>
(1)	(2)	(3)
Kain Tenun Berlapis	0,51	24 532,00
Tutup Kepala	6,08	8 196,00
Perkakas, Perangkat Potong	0,56	6 347,00
Lak, Getah, dan Damar	3,69	2 365,00
Kaca & Barang dari Kaca	0,19	332,00
Jumlah/Total	1 772 881,75	1 070 707 108,00

Sumber/Source: BPS Kota Dumai / *BPS-Statistics of Dumai Municipality*

Tabel
Table 10.1.3

Ekspor dan Impor Melalui Kota Dumai Per Bulan Tahun 2022
Export and Import Through Dumai Municipality by Month, 2022

Bulan Month	EKSPOR Export		IMPOR Import	
	BERAT BERSIH Net Weight (Kg)	NILAI Value (FOB USD)	BERAT BERSIH Net Weight (Kg)	NILAI Value (FOB USD)
(1)	(2)	(3)	(4)	(5)
Januari/January	1 235 210 734,00	1 336 359 941,00	127 922 958,00	62 384 653,00
Februari/February	1 157 278 089,00	1 215 224 813,00	98 963 498,00	47 938 762,00
Maret/March	1 277 020 864,00	1 524 173 879,00	159 677 123,00	102 684 661,00
April/April	1 232 048 213,00	1 612 692 243,00	195 234 027,00	116 139 081,00
Mei/May	505 460 411,70	601 057 882,20	175 125 924,00	64 644 856,00
Juni/June	1 210 353 313,00	1 557 305 557,00	197 755 198,00	86 637 385,00
Juli/July	1 513 038 486,00	1 682 263 459,00	138 733 476,00	103 031 538,00
Agustus/August	2 298 815 409,00	2 040 716 364,00	95 468 611,00	57 634 041,00
September/September	1 646 976 512,00	1 389 321 482,00	117 395 362,00	92 058 413,00
Oktober/October	2 143 483 230,00	1 600 350 265,00	195 186 639,00	135 651 257,00
November/November	1 787 263 292,00	1 312 972 678,00	100 206 475,00	63 070 740,00
Desember/December	1 713 134 687,00	1 270 142 908,00	171 212 459,00	138 831 721,00
Jumlah / Total 2021	17 720 083 240,70	17 142 581 471,20	1 772 881 750,00	1 070 707 108,00

Sumber/Source: BPS Kota Dumai / BPS-Statistics of Dumai Municipality

Tabel
Table 10.1.4

Ekspor dan Impor Melalui Kota Dumai Menurut Negara Tujuan dan Asal Tahun 2022
Export and Import Through Dumai Municipality By Destination and Origin Country, 2022

Negara Country	Tujuan Ekspor Export Destination		Negara Country	Asal Impor Import Origin	
	BERAT BERSIH Net Weight (Kg)	NILAI Value (FOB USD)		BERAT BERSIH Net Weight (Kg)	NILAI Value (FOB USD)
(1)	(2)	(3)	(4)	(5)	
Tiongkok	2 504 430,17	2 384 849 780,49	Kanada	576 947,11	443 326 504,00
India	2 233 140,06	2 373 277 114,70	Malaysia	132 835,47	128 286 115,00
Belanda	1 837 512,58	1 511 083 494,46	Tiongkok	164 404,42	121 979 232,00
Malaysia	1 283 333,58	1 467 298 689,80	Singapura	94 092,39	86 799 593,00
Amerika Serikat	1 069 699,85	1 305 760 299,79	Oman	142 829,24	55 567 681,00
Pakistan	897 648,04	982 204 171,05	Korea Selatan	39 725,05	42 140 998,00
Bangladesh	797 110,78	907 980 415,01	Philipina	17 000,00	37 570 028,00
Vietnam	557 760,45	584 537 910,41	Brunei Darussalam	66 103,74	26 251 165,00
Mesir	401 992,57	466 798 574,69	Mesir	202 771,00	26 075 511,00
Spanyol	437 272,98	455 046 742,99	Australia	84 987,03	19 189 803,00
Korea Selatan	645 905,54	426 646 330,44	Belarusia	28 300,00	16 392 295,00
Italia	421 817,32	411 341 278,28	Fed Russia	21 485,00	14 136 875,00
Singapura	440 086,00	393 800 340,71	Peru	71 500,00	13 300 000,00
Fed Russia	285 295,75	368 675 512,99	Amerika Serikat	21 430,77	12 648 834,00
Turki	287 085,57	304 781 251,83	Saudi Arabia	18 236,64	6 951 122,00
Philipina	182 771,17	275 762 076,62	India	41 497,05	6 712 289,00
Jepang	1 247 534,46	275 143 193,30	Jordan	35 000,00	4 147 500,00
Brazil	144 573,25	204 558 407,74	Indonesia	770,45	2 631 433,00
Saudi Arabia	229 951,29	199 915 933,33	Laos	4 387,00	2 566 395,00
Estonia	170 900,44	169 397 161,27	Taiwan	8 068,72	2 264 621,00
Myanmar	161 648,84	168 120 010,92	Jerman	291,27	566 809,00
Uni Emirat Arab	158 111,32	165 976 381,86	Perancis	19,84	543 093,00
Afrika Selatan	104 068,08	119 975 539,75	Colombia	50,00	175 000,00

Lanjutan Tabel/Continued Table 10.1.4

Negara Country	Tujuan Ekspor Export Destination		Negara Country	Asal Impor Import Origin	
	BERAT BERSIH Net Weight (Kg)	NILAI Value (FOB USD)		BERAT BERSIH Net Weight (Kg)	NILAI Value (FOB USD)
(1)	(2)	(3)	(4)	(5)	
Aljazair	97 616,82	107 854 644,14	Denmark	11,00	132 000,00
Djibouti	78 872,43	93 780 656,90	Jepang	16,97	105 291,00
Tunisia	87 346,78	90 542 794,21	Spanyol	15,16	72 846,00
Kenya	88 453,33	87 128 661,14	Inggris	8,51	52 734,00
Yunani	80 973,14	85 853 033,77	Argentina	67,00	46 166,00
Oman	68 494,59	82 733 455,46	Italia	2,79	44 287,00
Irak	58 999,03	71 360 874,12	Swiss	,12	9 899,00
Meksiko	52 542,25	62 551 165,79	Turki	25,00	9 325,00
Haiti	49 918,60	56 631 608,07	Brazil	3,00	9 000,00
Colombia	43 949,03	52 325 255,16	Slovakia	,02	2 664,00
Perancis	32 499,74	44 195 900,57			
Peru	47 324,16	41 907 975,62			
Jerman	36 009,15	36 638 774,03			
Togo	27 366,70	33 754 262,94			
Thailand	46 182,02	29 917 078,87			
Sudan	19 445,86	24 602 025,14			
Belgia	22 160,47	23 465 162,89			
Honduras	18 962,45	17 488 260,06			
Selandia Baru	117 904,99	16 976 388,08			
Mozambique	18 849,20	16 130 234,51			
Latvia	9 306,35	15 987 299,13			
Nigeria	12 011,81	14 470 502,39			
Kroasia	13 479,89	12 978 543,76			
Inggris	10 400,80	11 079 124,41			
MARSHALL ISLANDS	9 299,86	10 477 785,46			
Yaman	11 796,62	10 403 010,08			

Lanjutan Tabel/Continued Table 10.1.4

Negara Country	Tujuan Ekspor Export Destination		Negara Country	Asal Impor Import Origin	
	BERAT BERSIH Net Weight (Kg)	NILAI Value (FOB USD)		BERAT BERSIH Net Weight (Kg)	NILAI Value (FOB USD)
(1)	(2)	(3)	(4)	(5)	
Liberia	5 999,93	7 332 410,40			
Jordan	6 168,06	7 288 683,02			
Jamaica	6 099,22	6 728 618,63			
Senegal	6 700,00	6 231 000,00			
Congo d.r.	4 819,88	5 019 028,44			
Guatemala	5 603,55	4 913 724,14			
Taiwan	3 165,47	4 803 948,84			
Israil	3 499,58	4 520 657,71			
Ghana	3 899,80	3 470 822,89			
Argentina	1 494,92	3 098 860,10			
Maroko	3 499,98	3 079 985,04			
Angola	1 803,60	2 513 016,00			
Hongkong	1 409,86	1 924 452,08			
Pantai Gading	1 999,68	1 829 706,29			
Australia	823,35	1 806 356,04			
Madagaskar	1 999,84	1 771 861,78			
Srilanka	762,13	1 409 940,50			
Slovenia	120,00	273 684,84			
Kamerun	299,83	266 847,81			
Mongolia	14,40	52 708,32			
Chili	24,00	46 656,00			
Tanzania	40,00	20 800,00			
Lebanon	20,00	12 612,60			
Jumlah/Total	17 720 083,24	17 142 581 470,60	1 772 881,75	1 070 707 108,00	

Sumber/Source: BPS Kota Dumai / BPS-Statistics of Dumai Municipality

Tabel
Table 10.1.5

**Realisasi Investasi dan Penyerapan Tenaga Kerja
Perusahaan Penanaman Modal Asing (PMA) dan
Penanaman Modal Dalam Negeri (PMDN) di Kota Dumai,
2018-2022**

***Actual Investment and Employment Absorbition of Foreign
Investment Corporation and Domestic Investment
Corporation in Dumai Municipality, 2018-2022***

Tahun Year	Jumlah Perusahaan Number of Corporation			Nilai Investasi Investment Value (Rp)		
	PMA Foreign Investment	PMDN Domestic Investment	Jumlah Total	PMA Foreign Investment	PMDN Domestic Investment	Jumlah Total
(1)	(2)	(3)	(4)	(5)	(6)	(7)
2018	44	77	121	1 635 027 800 000	371 285 600 000	2 006 313 400 000
2019	44	91	135	3 699 939 000 000	2 237 451 800 000	5 937 390 800 000
2020	44	98	142	5 844 192 480 000	7 117 105 500 000	12 961 297 980 000
2021	44	235	279	8 598 115 200 000	487 531 500 000	9 085 646 700 000
2022	44	246	290	6 461 259 700 000	6 094 171 200 000	12 555 430 900 000

Lanjutan Tabel/*Continued Table* 10.1.5

Tahun Year	Jumlah Tenaga Kerja Number of Employee						Total TKI/ TKA PMDN & PMDA
	PMA Foreign Investment			PMDN Domestic Investment			
	TKI Local Workers	TKA Foreign Workers	Jumlah Total	TKI Local Workers	TKA Foreign Workers	Jumlah Total	
(1)	(2)	(3)	(4)	(2)	(3)	(4)	
2018	410	7	417	749	10	759	2 381
2019	618	6	624	871	-	871	1 176
2020	592	9	601	2 101	2	2 103	1 495
2021	2 332	13	2 345	1 653	-	1 653	2 704
2022	672	10	682	1 734	2	1 736	3 998

Sumber/*Source*: Dinas Penanaman Modal dan Pelayanan Terpadu Satu Pintu Kota Dumai/ *Investment Coordinating Board, Dumai Municipality*

Tabel
Table 10.1.6**Penerimaan dan Penyaluran Beras Melalui Perum Bulog
Subdivre Dumai Dirinci per Bulan (kg), 2022**
**Receipt and Distribution of Dumai of Rice of in Logistic
Shore of Dumai Monthly (kg), 2022**

Bulan Month	Stok Awal Initial Stock	Pemasukan Added	Jumlah Tersedia Available Quantity	Penyaluran Distribution	Stok Akhir Last Stock
(1)	(2)	(3)	(4)	(5)	(6)
Januari/January	1 892 835,0	704 000,0	2 596 835,0	260 100,0	2 336 735,0
Februari/February	2 336 735,0	300 000,0	2 636 735,0	311 700,0	2 325 035,0
Maret/March	2 325 035,0		2 325 035,0	487 842,0	1 837 193,0
April/April	1 837 193,0		1 837 193,0	173 350,0	1 663 843,0
Mei/May	1 663 843,0	425 000,0	2 088 843,0	150 300,0	1 938 543,0
Juni/June	1 938 543,0		1 938 543,0	276 883,0	1 661 660,0
Juli/July	1 661 660,0	75 000,0	1 736 660,0	557 160,0	1 179 500,0
Agustus/August	1 179 500,0		1 179 500,0	564 250,0	615 250,0
September/September	615 250,0	489 800,0	1 105 050,0	386 800,0	718 250,0
Oktober/October	718 250,0	1 410 000,0	2 128 250,0	591 500,0	1 536 750,0
November/November	1 536 750,0	1 090 000,0	2 626 750,0	1 287 850,0	1 338 900,0
Desember/December	1 338 900,0	9 000,0	1 347 900,0	1 021 484,0	326 416,0
Dumai	-	4 502 800,0	-	6 069 219,0	326 416,0

Sumber/Source: Perum Bulog Sub Divisi Regional Dumai/ Perum Bulog Shore of Dumai Municipality

Pertumbuhan Ekonomi (Economic Growth)

Kota Dumai mengalami relaksasi ekonomi sebesar 6,36% pada tahun 2022

(Dumai Municipality experience Economic relaxation by 6.36 % in 2022)



Pertumbuhan Beberapa Lapangan Usaha

(Growth of several Industry)



↑ +42,88%
Pengadaan listrik dan gas
(Electricity and Gas)



↑ +4,39%
Jasa Kesehatan dan Kegiatan Sosial
(Human Health and Social Work Activities)



↑ +2,83%
Informasi dan Komunikasi
(Information and Communication)



↑ +13,12%
Jasa Lainnya
(Other Services)



↑ +4,91%
Konstruksi
(Construction)



↑ +9,14%
Transportasi dan Pergudangan
(Transportation and storage)

PENJELASAN TEKNIS

1. **Produk Domestik Regional Bruto (PDRB)** pada tingkat regional menggambarkan kemampuan suatu wilayah untuk menciptakan nilai tambah pada suatu waktu tertentu. Untuk menyusun PDRB digunakan dua pendekatan, yaitu lapangan usaha dan pengeluaran. Keduanya menyajikan komposisi data nilai tambah dirinci menurut sumber kegiatan ekonomi (lapangan usaha) dan menurut komponen penggunaannya. PDB maupun PDRB dari sisi lapangan usaha merupakan penjumlahan seluruh komponen nilai tambah bruto yang mampu diciptakan oleh sektor-sektor ekonomi atas berbagai aktivitas produksinya.
2. PDRB menurut lapangan usaha mengalami perubahan klasifikasi dari 9 lapangan usaha menjadi 17 lapangan usaha. PDRB menurut lapangan usaha dirinci menurut total nilai tambah dari seluruh sektor ekonomi yang mencakup lapangan usaha Pertanian, Kehutanan, dan Perikanan; Pertambangan dan Penggalian; Industri Pengolahan; Pengadaan Listrik dan Gas; Pengadaan Air, Pengelolaan Sampah, Limbah dan Daur Ulang; Konstruksi; Perdagangan Besar dan Eceran, Reparasi Mobil dan Sepeda Motor; Transportasi dan Pergudangan; Penyediaan Akomodasi dan

TECHNICAL NOTES

1. **Gross Domestic Product at the national level and Gross Regional Domestic Product (GRDP)** at the regional level (provinces/regencies/municipalities) are the basic measure of the value added arising from economic activity. To compile these statistics, two approaches have been used, i.e. "production approach" and "expenditure approach". The first approach is to measure value added produced by various kinds of economic activities, while the second approach is to measure final uses of the country's output. In other words, GDP/GRDP is the sum of total value added produced by all economic industries (activities) and the way of using it.
2. GRDP by industry classification changes from 9 sectors to 17 industries. GRDP by industry is classified by types of economic activities such as Agriculture, Forestry and Fishing; Mining and Quarrying; Manufacturing; Electricity and Gas; Water Supply, Sewerage, Waste Management and Remediation Activities; Construction; Wholesale and Retail Trade, Repair of Motor Vehicles and Motorcycles; Transportation and Storage; Accommodation and Food Service Activities; Information and Communication; Financial and Insurance Activities; Real Estate Activities; Business Activities;

Makan Minum; Informasi dan Komunikasi; Jasa Keuangan dan Asuransi; Real Estat; Jasa Perusahaan; Administrasi Pemerintahan, Pertahanan dan Jaminan Sosial Wajib; Jasa Pendidikan; Jasa Kesehatan dan Kegiatan Sosial; dan Jasa lainnya.

3. Produk Domestik Regional Bruto maupun agregat turunannya disajikan dalam 2 (dua) versi penilaian, yaitu atas dasar "harga berlaku" dan atas dasar "harga konstan". Disebut sebagai harga berlaku karena seluruh agregat dinilai dengan menggunakan harga pada tahun berjalan, sedangkan harga konstan penilaiannya didasarkan kepada harga satu tahun dasar tertentu, dalam publikasi ini digunakan harga tahun 2010.
4. **Indeks implisit** adalah suatu indeks yang menunjukkan tingkat perkembangan harga di tingkat produsen (producer price index). Indeks implisit digunakan untuk mengetahui adanya perubahan harga produsen dari barang dan jasa secara keseluruhan yang lebih dikenal dengan tingkat inflasi di sisi produsen.

Public Administration, Defence and Compulsory Social Security; Education; Human Health and Social Work Activities; and Other Service Activities.

3. *GRDP and its aggregations are presented in two forms: at current market prices and at constant base year market prices. In presenting current market prices, all aggregates are valued at current market prices, while base year constant market prices are shown by valuing all aggregates at fixed base year prices. Year of 2010 is used as the base year in this publication.*
4. **Implicit index** *is an index that shows producer price development. It is used to comprehend that there is change of poduser price in most of goods and service and it is also well known as inflation rate in producer's side.*

ULASAN

Produk Domestik Regional Bruto (PDRB) disajikan menurut harga konstan dan harga berlaku. Berdasarkan data PDRB atas dasar harga konstan dapat dihitung pertumbuhan ekonomi yang menggambarkan pertambahan riil kemampuan ekonomi suatu wilayah. Adapun dengan PDRB atas dasar harga berlaku dapat dilihat struktur ekonomi yang menggambarkan andil masing-masing sektor.

Bila kita lihat angka PDRB tahun 2021-2022 atas dasar harga berlaku menurut lapangan usaha terjadi kenaikan dari 39.946,11 miliar rupiah pada tahun 2021 meningkat menjadi 45.056,37 miliar rupiah di tahun 2022. Sedangkan PDRB atas dasar harga konstan 2010 menurut lapangan usaha tercatat 26.068,28 miliar rupiah pada tahun 2021 meningkat menjadi 27.725,87 miliar rupiah pada tahun 2022. Distribusi persentase PDRB atas dasar harga berlaku terbesar tahun 2022 adalah di lapangan usaha Industri Pengolahan yaitu sebesar 61,80 persen.

Indeks implisit di Kota Dumai pada tahun 2022 sebesar 162,51 yang artinya bahwa terjadi kenaikan harga produsen barang dan jasa di Kota Dumai sebesar 62,51 persen terhadap harga produsen barang dan jasa pada tahun 2010. Selanjutnya laju indeks implisit pada tahun 2022 sebesar 6,05 persen yang menunjukkan bahwa terjadi kenaikan harga barang dan jasa di sisi produsen sebesar 6,05 persen terhadap harga barang dan jasa di sisi

DESCRIPTION

Gross Regional Domestic Product (GRDP) is presented in two forms, at constant price and at current market price. GRDP at constant price is used to get economic growth that indicates rate of adding size of economic. Meanwhile, GRDP at current price describes economic structure that explains share of each economic sector.

If we observe the figures of Gross Regional Domestic Products at current Market Prices by Industry, there was an increase in Dumai's GRDP from 39,946.11 billion rupiahs in 2021 to 45,056.37 billion rupiahs in 2022. Whereas GRDP at constant 2010 market prices by Industry decreased from 26,068.28 billion rupiahs in 2021 to 27,725.87 billion in 2022. The largest percentage distribution of GRDP 2022 at current market prices was manufacturing industry, which is equal to 61.80 percent

Implicit index of Dumai Municipality in 2022 was 162.51. It means that there was a producer price increase in goods and services by 62.51 percent of producer price of goods and services in 2010. Furthermore, implicit growth rate in 2022 was 6.05 percent, it means that there was a producer price increase by 6.05 percent of the one in previous year, in which financial and insurance activities took most proportion of it by 9.64 percent.

produsen tahun sebelumnya, dimana sektor Jasa Keuangan dan Asuransi memberikan kontribusi terbanyak sebesar 9,64 persen.

<https://dumaikota.bps.go.id>

11.1 PRODUK DOMESTIK REGIONAL BRUTO MENURUT LAPANGAN USAHA
GROSS REGIONAL DOMESTIC PRODUCT BY INDUSTRY

Tabel 11.1.1 **Produk Domestik Regional Bruto Atas Dasar Harga Berlaku Menurut Lapangan Usaha di Kota Dumai (miliar rupiah), 2018-2022**
Gross Regional Domestic Product at Current Market Prices by Industry in Dumai Municipality (billion rupiahs), 2018-2022

Lapangan Usaha Industry		2018	2019	2020	2021 ^x	2022 ^{xx}
(1)		(2)	(3)	(4)	(5)	(6)
A	Pertanian, Kehutanan, dan Perikanan/ <i>Agriculture, Forestry, and Fishing</i>	1 875,18	1 923,59	2 079,11	2 303,17	2 452,76
B	Pertambangan dan Penggalian/ <i>Mining and Quarrying</i>	120,04	128,17	129,55	132,99	139,35
C	Industri Pengolahan/ <i>Manufacturing</i>	18 660,48	20 867,98	21 772,85	24 294,17	27 843,51
D	Pengadaan Listrik dan Gas/ <i>Electricity and Gas</i>	28,10	31,77	73,72	92,98	140,55
E	Pengadaan Air; Pengelolaan Sampah, Limbah, dan Daur Ulang/ <i>Water Supply; Sewerage, Waste Management, and Remediation Activities</i>	4,88	5,33	5,60	6,04	6,60
F	Konstruksi/ <i>Construction</i>	3 786,76	4 049,17	3 941,63	3 995,66	4 510,78
G	Perdagangan Besar dan Eceran; Reparasi Mobil dan Sepeda Motor/ <i>Wholesale and Retail Trade; Repair of Motor Vehicles and Motorcycles</i>	5 413,96	5 736,01	5 258,19	5 873,68	6 350,00
H	Transportasi dan Pergudangan/ <i>Transportation and Storage</i>	973,79	1 055,62	726,59	757,62	889,95
I	Penyediaan Akomodasi dan Makan Minum/ <i>Accommodation and Food Service Activities</i>	303,73	319,40	260,31	314,99	335,60

Lanjutan Tabel/Continued Table 11.1.1

Lapangan Usaha Industry		2018	2019	2020	2021 ^x	2022 ^{xx}
(1)		(2)	(3)	(4)	(5)	(6)
J	Informasi dan Komunikasi/ Information and Communication	380,26	418,39	457,24	478,07	500,69
K	Jasa Keuangan dan Asuransi/ Financial and Insurance Activities	390,06	397,13	409,20	449,22	517,34
L	Real Estat/Real Estate Activities	153,05	161,76	164,08	168,40	182,03
M,N	Jasa Perusahaan/Business Activities	1,84	2,06	1,63	1,65	1,75
O	Administrasi Pemerintahan, Pertahanan, dan Jaminan Sosial Wajib/Public Administration and Defence; Compulsory Social Security	568,68	587,76	590,24	605,35	667,05
P	Jasa Pendidikan/Education	161,94	177,13	185,34	192,27	199,18
Q	Jasa Kesehatan dan Kegiatan Sosial/Human Health and Social Work Activities	56,82	65,84	77,38	86,28	93,68
R,S,T,U	Jasa Lainnya/Other Services Activities	196,64	220,03	181,04	193,57	225,57
Produk Domestik Regional Bruto/ Gross Regional Domestic Product		33 076,21	36 147,15	36 313,73	39 946,11	45 056,37

Catatan/Note: ^x Angka Sementara/ Preliminary Figures, ^{xx} Angka sangat Sementara/Very Preliminary Figures

Sumber/Source: BPS, berbagai sensus, survei dan sumber lain/BPS-Statistics Indonesia, various census, survey, and other sources

Tabel
Table 11.1.2

Produk Domestik Regional Bruto Atas Dasar Harga Konstan 2010 Menurut Lapangan Usaha di Kota Dumai (miliar rupiah), 2018-2022
Gross Regional Domestic Product at 2010 Constant Market Prices by Industry in Dumai Municipality (billion rupiahs), 2018-2022

Lapangan Usaha Industry		2018	2019	2020	2021 ^a	2022 ²⁰²²
	(1)	(2)	(3)	(4)	(5)	(6)
A	Pertanian, Kehutanan, dan Perikanan/ <i>Agriculture, Forestry, and Fishing</i>	1 223,32	1 247,92	1 299,76	1 351,37	1 353,31
B	Pertambangan dan Penggalian/ <i>Mining and Quarrying</i>	76,74	78,51	77,47	77,97	79,58
C	Industri Pengolahan/ <i>Manufacturing</i>	13 605,10	14 581,61	15 020,31	16 006,04	17 241,07
D	Pengadaan Listrik dan Gas/ <i>Electricity and Gas</i>	17,84	19,14	45,61	57,81	82,60
E	Pengadaan Air; Pengelolaan Sampah, Limbah, dan Daur Ulang/ <i>Water Supply; Sewerage, Waste Management, and Remediation Activities</i>	3,72	3,95	4,11	4,43	4,79
F	Konstruksi/ <i>Construction</i>	2 360,06	2 458,03	2 383,80	2 384,99	2 502,10
G	Perdagangan Besar dan Eceran; Reparasi Mobil dan Sepeda Motor/ <i>Wholesale and Retail Trade; Repair of Motor Vehicles and Motorcycles</i>	4 042,84	4 158,87	3 730,30	4 066,73	4 202,23
H	Transportasi dan Pergudangan/ <i>Transportation and Storage</i>	675,94	712,13	465,48	467,44	510,17
I	Penyediaan Akomodasi dan Makan Minum/ <i>Accommodation and Food Service Activities</i>	174,35	180,83	145,58	173,38	181,31
J	Informasi dan Komunikasi/ <i>Information and Communication</i>	287,48	308,20	336,68	350,59	360,50

Lanjutan Tabel/*Continued Table* 11.1.2

Lapangan Usaha Industry		2018	2019	2020	2021 ^x	2022 ^{xx}
	(1)	(2)	(3)	(4)	(5)	(6)
K	Jasa Keuangan dan Asuransi/ <i>Financial and Insurance Activities</i>	270,44	270,75	280,07	292,58	307,31
L	Real Estat/ <i>Real Estate Activities</i>	103,20	108,66	110,43	113,30	119,37
M,N	Jasa Perusahaan/ <i>Business Activities</i>	1,25	1,34	1,05	1,06	1,08
O	Administrasi Pemerintahan, Pertahanan, dan Jaminan Sosial Wajib/ <i>Public Administration and Defence; Compulsory Social Security</i>	432,38	442,43	432,88	442,18	482,18
P	Jasa Pendidikan/ <i>Education</i>	101,57	107,28	108,79	111,57	114,00
Q	Jasa Kesehatan dan Kegiatan Sosial/ <i>Human Health and Social Work Activities</i>	36,29	40,22	46,10	50,86	53,09
R,S,T,U	Jasa Lainnya/ <i>Other Services Activities</i>	125,95	137,02	109,57	115,97	131,19
Produk Domestik Regional Bruto/ Gross Regional Domestic Product		23 538,47	24 856,90	24 597,99	26 068,28	27 725,87

Catatan/Note: ^x Angka Sementara/ *Preliminary Figures*, ^{xx} Angka sangat Sementara/*Very Preliminary Figures*

Sumber/Source: BPS, berbagai sensus, survei dan sumber lain/*BPS-Statistics Indonesia, various census, survey, and other sources*

Tabel
Table 11.1.3

Distribusi Persentase Produk Domestik Regional Bruto Atas Dasar Harga Berlaku Menurut Lapangan Usaha di Kota Dumai (persen), 2018-2022
Percentage Distribution of Gross Regional Domestic Product at Current Market Prices by Industry in Kota Dumai (percent), 2018-2022

Lapangan Usaha Industry		2018	2019	2020	2021*	2022**
(1)		(2)	(3)	(4)	(5)	(6)
A	Pertanian, Kehutanan, dan Perikanan/ <i>Agriculture, Forestry, and Fishing</i>	5,67	5,32	5,73	5,77	5,44
B	Pertambangan dan Penggalian/ <i>Mining and Quarrying</i>	0,36	0,35	0,36	0,33	0,31
C	Industri Pengolahan/ <i>Manufacturing</i>	56,42	57,73	59,96	60,82	61,80
D	Pengadaan Listrik dan Gas/ <i>Electricity and Gas</i>	0,08	0,09	0,20	0,23	0,31
E	Pengadaan Air; Pengelolaan Sampah, Limbah, dan Daur Ulang/ <i>Water Supply; Sewerage, Waste Management, and Remediation Activities</i>	0,01	0,01	0,02	0,02	0,01
F	Konstruksi/ <i>Construction</i>	11,45	11,20	10,85	10,00	10,01
G	Perdagangan Besar dan Eceran; Reparasi Mobil dan Sepeda Motor/ <i>Wholesale and Retail Trade; Repair of Motor Vehicles and Motorcycles</i>	16,37	15,87	14,48	14,70	14,09
H	Transportasi dan Pergudangan/ <i>Transportation and Storage</i>	2,94	2,92	2,00	1,90	1,98
I	Penyediaan Akomodasi dan Makan Minum/ <i>Accommodation and Food Service Activities</i>	0,92	0,88	0,72	0,79	0,74
J	Informasi dan Komunikasi/ <i>Information and Communication</i>	1,15	1,16	1,26	1,20	1,11

Lanjutan Tabel/*Continued Table* 11.1.3

Lapangan Usaha <i>Industry</i>		2018	2019	2020	2021 ^x	2022 ^{xx}
(1)		(2)	(3)	(4)	(5)	(6)
K	Jasa Keuangan dan Asuransi/ <i>Financial and Insurance Activities</i>	1,18	1,10	1,13	1,12	1,15
L	Real Estat/ <i>Real Estate Activities</i>	0,46	0,45	0,45	0,42	0,40
M,N	Jasa Perusahaan/ <i>Business Activities</i>	0,01	0,01	-	-	-
O	Administrasi Pemerintahan, Pertahanan, dan Jaminan Sosial Wajib/ <i>Public Administration and Defence; Compulsory Social Security</i>	1,72	1,63	1,63	1,52	1,48
P	Jasa Pendidikan/ <i>Education</i>	0,49	0,49	0,51	0,48	0,44
Q	Jasa Kesehatan dan Kegiatan Sosial/ <i>Human Health and Social Work Activities</i>	0,17	0,18	0,21	0,22	0,21
R,S,T,U	Jasa Lainnya/ <i>Other Services Activities</i>	0,59	0,61	0,50	0,48	0,50
Produk Domestik Regional Bruto/ <i>Gross Regional Domestic Product</i>		100,00	100,00	100,00	100,00	100,00

Catatan/Note: * Angka Sementara/ *Preliminary Figures*, ** Angka sangat Sementara/*Very Preliminary Figures*

Sumber/Source: BPS, berbagai sensus, survei dan sumber lain/*BPS-Statistics Indonesia, various census, survey, and other sources*

Tabel 11.1.4 **Laju Pertumbuhan Produk Domestik Regional Bruto Atas Dasar Harga Konstan 2010 Menurut Lapangan Usaha di Kota Dumai (persen), 2018-2022**
Table 11.1.4 **Growth Rate of Gross Regional Domestic Product at 2010 Constant Market Prices by Industry in Dumai Municipality (percent), 2018-2022**

Lapangan Usaha Industry		2018	2019	2020	2021*	2022**
(1)		(2)	(3)	(4)	(5)	(6)
A	Pertanian, Kehutanan, dan Perikanan/ <i>Agriculture, Forestry, and Fishing</i>	2,77	2,01	4,15	3,97	0,14
B	Pertambangan dan Penggalian/ <i>Mining and Quarrying</i>	- 3,75	2,30	- 1,32	0,65	2,06
C	Industri Pengolahan/ <i>Manufacturing</i>	7,51	7,18	3,01	6,56	7,72
D	Pengadaan Listrik dan Gas/ <i>Electricity and Gas</i>	3,21	7,29	138,28	26,75	42,88
E	Pengadaan Air; Pengelolaan Sampah, Limbah, dan Daur Ulang/ <i>Water Supply; Sewerage, Waste Management, and Remediation Activities</i>	1,13	6,24	3,90	7,78	8,13
F	Konstruksi/ <i>Construction</i>	2,58	4,15	- 3,02	0,05	4,91
G	Perdagangan Besar dan Eceran; Reparasi Mobil dan Sepeda Motor/ <i>Wholesale and Retail Trade; Repair of Motor Vehicles and Motorcycles</i>	1,91	2,87	- 10,30	9,02	3,33
H	Transportasi dan Pergudangan/ <i>Transportation and Storage</i>	3,85	5,35	- 34,64	0,42	9,14
I	Penyediaan Akomodasi dan Makan Minum/ <i>Accommodation and Food Service Activities</i>	6,46	3,72	- 19,50	19,10	4,57
J	Informasi dan Komunikasi/ <i>Information and Communication</i>	5,75	7,21	9,24	4,13	2,83

Lanjutan Tabel/*Continued Table* 11.1.4

Lapangan Usaha <i>Industry</i>		2018	2019	2020	2021 ^x	2022 ^{xx}
(1)		(2)	(3)	(4)	(5)	(6)
K	Jasa Keuangan dan Asuransi/ <i>Financial and Insurance Activities</i>	2,09	0,11	3,44	4,47	5,03
L	Real Estat/ <i>Real Estate Activities</i>	3,81	5,29	1,63	2,60	5,35
M,N	Jasa Perusahaan/ <i>Business Activities</i>	9,07	7,74	- 22,06	1,65	1,35
O	Administrasi Pemerintahan, Pertahanan, dan Jaminan Sosial Wajib/ <i>Public Administration and Defence; Compulsory Social Security</i>	0,28	2,33	- 2,16	2,15	9,04
P	Jasa Pendidikan/ <i>Education</i>	3,94	5,62	1,41	2,55	2,18
Q	Jasa Kesehatan dan Kegiatan Sosial/ <i>Human Health and Social Work Activities</i>	5,57	10,83	14,62	10,32	4,39
R,S,T,U	Jasa Lainnya/ <i>Other Services Activities</i>	8,61	8,79	- 20,03	5,84	13,12
Produk Domestik Regional Bruto/ <i>Gross Regional Domestic Product</i>		5,34	5,60	- 1,04	5,98	6,36

Catatan/Note: * Angka Sementara/ *Preliminary Figures*, ** Angka sangat Sementara/*Very Preliminary Figures*

Sumber/Source: BPS, berbagai sensus, survei dan sumber lain/*BPS-Statistics Indonesia, various census, survey, and other sources*

Tabel
Table 11.1.5

Indeks Harga Implisit Produk Domestik Regional Bruto Menurut Lapangan Usaha di Kota Dumai (2010=100), 2018-2022
Implicit Price Index of Gross Regional Domestic Product by Industry in Dumai Municipality (2010=100), 2018-2022

Lapangan Usaha Industry		2018	2019	2020	2021 ^a	2022 ²⁰²²
(1)		(2)	(3)	(4)	(5)	(6)
A	Pertanian, Kehutanan, dan Perikanan/ <i>Agriculture, Forestry, and Fishing</i>	153,29	154,14	159,96	170,43	181,24
B	Pertambangan dan Penggalian/ <i>Mining and Quarrying</i>	156,43	163,26	167,23	170,56	175,11
C	Industri Pengolahan/ <i>Manufacturing</i>	137,16	143,11	144,96	151,78	161,50
D	Pengadaan Listrik dan Gas/ <i>Electricity and Gas</i>	157,52	165,96	161,64	160,83	170,16
E	Pengadaan Air; Pengelolaan Sampah, Limbah, dan Daur Ulang/ <i>Water Supply; Sewerage, Waste Management, and Remediation Activities</i>	131,02	134,75	136,43	136,38	137,86
F	Konstruksi/ <i>Construction</i>	160,45	164,73	165,35	167,53	180,28
G	Perdagangan Besar dan Eceran; Reparasi Mobil dan Sepeda Motor/ <i>Wholesale and Retail Trade; Repair of Motor Vehicles and Motorcycles</i>	133,91	137,92	140,96	144,43	151,11
H	Transportasi dan Pergudangan/ <i>Transportation and Storage</i>	144,07	148,23	156,10	162,08	174,44
I	Penyediaan Akomodasi dan Makan Minum/ <i>Accommodation and Food Service Activities</i>	174,21	176,63	178,81	181,68	185,10
J	Informasi dan Komunikasi/ <i>Information and Communication</i>	132,27	135,75	135,81	136,36	138,89

Lanjutan Tabel/*Continued Table* 11.1.5

Lapangan Usaha <i>Industry</i>		2018	2019	2020	2021 ^x	2022 ^{xx}
(1)		(2)	(3)	(4)	(5)	(6)
K	Jasa Keuangan dan Asuransi/ <i>Financial and Insurance Activities</i>	144,23	146,68	146,11	153,54	168,35
L	Real Estat/ <i>Real Estate Activities</i>	148,31	148,87	148,59	148,63	152,49
M,N	Jasa Perusahaan/ <i>Business Activities</i>	147,95	153,12	155,84	154,89	162,22
O	Administrasi Pemerintahan, Pertahanan, dan Jaminan Sosial Wajib/ <i>Public Administration and Defence; Compulsory Social Security</i>	131,52	132,85	136,35	136,90	138,34
P	Jasa Pendidikan/ <i>Education</i>	159,43	165,11	170,36	172,34	174,72
Q	Jasa Kesehatan dan Kegiatan Sosial/ <i>Human Health and Social Work Activities</i>	156,56	163,71	167,85	169,65	176,46
R,S,T,U	Jasa Lainnya/ <i>Other Services Activities</i>	156,13	160,59	165,23	166,91	171,95
Produk Domestik Regional Bruto/ <i>Gross Regional Domestic Product</i>		140,52	145,42	147,63	153,24	162,51

Catatan/Note: * Angka Sementara/ *Preliminary Figures*, ** Angka sangat Sementara/*Very Preliminary Figures*

Sumber/Source: BPS, berbagai sensus, survei dan sumber lain/*BPS-Statistics Indonesia, various census, survey, and other sources*

Tabel
Table 11.1.6

Laju Implisit Produk Domestik Regional Bruto Menurut Lapangan Usaha di Kota Dumai (persen), 2018-2022
Implicit Growth Rate of Gross Regional Domestic Product by Industry in Dumai Municipality (percent), 2018-2022

Lapangan Usaha Industry		2018	2019	2020	2021 ^x	2022 ^{xx}
(1)		(2)	(3)	(4)	(5)	(6)
A	Pertanian, Kehutanan, dan Perikanan/ <i>Agriculture, Forestry, and Fishing</i>	1,00	0,56	3,77	6,55	6,34
B	Pertambangan dan Penggalian/ <i>Mining and Quarrying</i>	6,79	4,37	2,43	1,99	2,67
C	Industri Pengolahan/ <i>Manufacturing</i>	4,49	4,34	1,29	4,71	6,40
D	Pengadaan Listrik dan Gas/ <i>Electricity and Gas</i>	0,49	5,36	- 2,60	- 0,50	5,80
E	Pengadaan Air; Pengelolaan Sampah, Limbah, dan Daur Ulang/ <i>Water Supply; Sewerage, Waste Management, and Remediation Activities</i>	1,70	2,84	1,25	- 0,04	1,08
F	Konstruksi/ <i>Construction</i>	4,49	2,67	0,38	1,32	7,61
G	Perdagangan Besar dan Eceran; Reparasi Mobil dan Sepeda Motor/ <i>Wholesale and Retail Trade; Repair of Motor Vehicles and Motorcycles</i>	1,18	2,99	2,20	2,46	4,62
H	Transportasi dan Pergudangan/ <i>Transportation and Storage</i>	2,09	2,89	5,30	3,83	7,63
I	Penyediaan Akomodasi dan Makan Minum/ <i>Accommodation and Food Service Activities</i>	1,60	1,39	1,24	1,60	1,88
J	Informasi dan Komunikasi/ <i>Information and Communication</i>	7,76	2,63	0,04	0,41	1,85

Lanjutan Tabel/*Continued Table* 11.1.6

Lapangan Usaha <i>Industry</i>		2018	2019	2020	2021 ^x	2022 ^{xx}
(1)		(2)	(3)	(4)	(5)	(6)
K	Jasa Keuangan dan Asuransi/ <i>Financial and Insurance Activities</i>	1,77	1,70	- 0,39	5,09	9,64
L	Real Estat/ <i>Real Estate Activities</i>	2,90	0,38	- 0,19	0,03	2,60
M,N	Jasa Perusahaan/ <i>Business Activities</i>	1,73	3,49	1,78	- 0,61	4,73
O	Administrasi Pemerintahan, Pertahanan, dan Jaminan Sosial Wajib/ <i>Public Administration and Defence; Compulsory Social Security</i>	2,50	1,01	2,64	0,40	1,05
P	Jasa Pendidikan/ <i>Education</i>	0,48	3,56	3,18	1,16	1,38
Q	Jasa Kesehatan dan Kegiatan Sosial/ <i>Human Health and Social Work Activities</i>	0,66	4,57	2,53	1,07	4,01
R,S,T,U	Jasa Lainnya/ <i>Other Services Activities</i>	2,35	2,85	2,89	1,02	3,02
Produk Domestik Regional Bruto/ <i>Gross Regional Domestic Product</i>		3,48	3,49	1,52	3,80	6,05

Catatan/Note: ^x Angka Sementara/ *Preliminary Figures*, ^{xx} Angka sangat Sementara/*Very Preliminary Figures*

Sumber/Source: BPS, berbagai sensus, survei dan sumber lain/*BPS-Statistics Indonesia, various census, survey, and other sources*

11.2 PRODUK DOMESTIK REGIONAL BRUTO MENURUT PENGELUARAN

GROSS REGIONAL DOMESTIC PRODUCT BY EXPENDITURE

Tabel 11.2.1 **Produk Domestik Regional Bruto Atas Dasar Harga Berlaku Menurut Pengeluaran di Kota Dumai (miliar rupiah), 2017-2022**
Gross Regional Domestic Product at Current Prices by Expenditure in Dumai Municipality (billion rupiahs), 2017-2022

Jenis Pengeluaran Type of Expenditure	2018	2019	2020	2021 ^{xx}	2022 ^{xx}
(1)	(2)	(3)	(4)	(5)	(6)
Pengeluaran Konsumsi Rumah Tangga <i>Household Consumption Expenditure</i>	11 410,84	12 078,38	12 243,57	12 833,01	14 492,31
Pengeluaran Konsumsi LNPR NPISH Consumption Expenditure	151,85	169,61	174,92	171,76	192,16
Pengeluaran Konsumsi Pemerintah <i>Government Consumption Expenditure</i>	2 064,55	2 276,24	2 151,37	2 207,35	2 402,34
Pembentukan Modal Tetap Bruto <i>Gross Fixed Capital Formation</i>	15 515,24	16 317,09	16 210,57	17 019,94	18 807,33
Perubahan Inventori <i>Changes in Inventories</i>	924,32	896,05	1 571,73	267,10	197,87
Net Ekspor Barang dan Jasa <i>Net Exports of Goods and Services</i>	3 009,42	4 409,78	3 961,57	7 446,94	8 964,36
Produk Domestik Regional Bruto Gross Regional Domestic Product	33 076,21	36 147,15	36 313,73	39 946,10	45 056,37

Catatan/Note: * Angka Sementara/ Preliminary Figures, ** Angka sangat Sementara/Very Preliminary Figures

Sumber/Source: BPS, berbagai sensus, survei dan sumber lain/BPS-Statistics Indonesia, various census, survey, and other sources

Tabel 11.2.2 **Produk Domestik Regional Bruto Atas Dasar Harga Konstan Menurut Pengeluaran di Kota Dumai (miliar rupiah), 2017-2022**
Gross Regional Domestic Product at Constant Prices by Expenditure in Dumai Municipality (billion rupiahs), 2017-2022

Jenis Pengeluaran Type of Expenditure	2018	2019	2020	2021 ^{xx}	2022 ^{xx}
(1)	(2)	(3)	(4)	(5)	(6)
Pengeluaran Konsumsi Rumah Tangga <i>Household Consumption Expenditure</i>	7 395,15	7 619,07	7 510,02	7 736,81	8 249,93
Pengeluaran Konsumsi LNPR <i>NPISH Consumption Expenditure</i>	99,29	108,18	109,40	105,67	114,23
Pengeluaran Konsumsi Pemerintah <i>Government Consumption Expenditure</i>	1 435,92	1 465,07	1 358,88	1 393,18	1 494,75
Pembentukan Modal Tetap Bruto <i>Gross Fixed Capital Formation</i>	10 086,86	10 320,04	10 175,81	10 408,12	11 124,12
Perubahan Inventori <i>Changes in Inventories</i>	356,56	399,70	625,79	148,40	104,88
Net Ekspor Barang dan Jasa <i>Net Exports of Goods and Services</i>	4 164,69	4 944,84	4 818,10	6 276,11	6 637,96
Produk Domestik Regional Bruto <i>Gross Regional Domestic Product</i>	23 538,47	24 856,90	24 598,00	26 068,29	27 725,87

Catatan/Note: * Angka Sementara/ Preliminary Figures, ** Angka sangat Sementara/Very Preliminary Figures

Sumber/Source: BPS, berbagai sensus, survei dan sumber lain/BPS-Statistics Indonesia, various census, survey, and other sources

Tabel
Table 11.2.3

Distribusi Produk Domestik Regional Bruto Atas Dasar Harga Berlaku Menurut Pengeluaran di Kota Dumai (persen), 2017-2022
Percentage Distribution of Gross Regional Domestic Product at Current Prices by Expenditure in Dumai Municipality (persen), 2017-2022

Jenis Pengeluaran Type of Expenditure	2018	2019	2020	2021 ^{xx}	2022 ^{xx}
(1)	(2)	(3)	(4)	(5)	(6)
Pengeluaran Konsumsi Rumah Tangga Household Consumption Expenditure	34,50	33,41	33,72	32,13	32,16
Pengeluaran Konsumsi LNPRT NPISH Consumption Expenditure	0,46	0,47	0,48	0,43	0,43
Pengeluaran Konsumsi Pemerintah Government Consumption Expenditure	6,24	6,30	5,92	5,53	5,33
Pembentukan Modal Tetap Bruto Gross Fixed Capital Formation	46,91	45,14	44,64	42,61	41,74
Perubahan Inventori Changes in Inventories	2,79	2,48	4,33	0,67	0,44
Net Ekspor Barang dan Jasa Net Exports of Goods and Services	9,10	12,20	10,91	18,64	19,90
Produk Domestik Regional Bruto Gross Regional Domestic Product	100,00	100,00	100,00	100,00	100,00

Catatan/Note: * Angka Sementara/ Preliminary Figures, ** Angka sangat Sementara/Very Preliminary Figures

Sumber/Source: BPS, berbagai sensus, survei dan sumber lain/BPS-Statistics Indonesia, various census, survey, and other sources

Tabel 11.2.4 **Laju Pertumbuhan Produk Domestik Regional Bruto Atas Dasar Harga Konstan Menurut Pengeluaran di Kota Dumai (persen), 2017-2022**
Growth Rate of Gross Regional Domestic Product at Constant Prices by Expenditure in Dumai Municipality (percent), 2017-2022

Jenis Pengeluaran <i>Type of Expenditure</i>	2018	2019	2020	2021^{xx}	2022^{xx}
(1)	(2)	(3)	(4)	(5)	(6)
Pengeluaran Konsumsi Rumah Tangga <i>Household Consumption Expenditure</i>	3,87	3,03	- 1,43	3,02	6,63
Pengeluaran Konsumsi LNPRT <i>NPISH Consumption Expenditure</i>	6,94	8,96	1,12	- 3,41	8,10
Pengeluaran Konsumsi Pemerintah <i>Government Consumption Expenditure</i>	0,48	2,03	- 7,25	2,52	7,29
Pembentukan Modal Tetap Bruto <i>Gross Fixed Capital Formation</i>	3,34	2,31	- 1,40	2,28	6,88
Perubahan Inventori <i>Changes in Inventories</i>	-	-	-	-	-
Net Ekspor Barang dan Jasa <i>Net Exports of Goods and Services</i>	-	-	-	-	-
Produk Domestik Regional Bruto <i>Gross Regional Domestic Product</i>	5,34	5,60	- 1,04	5,98	6,36

Catatan/Note: * Angka Sementara/ Preliminary Figures, ** Angka sangat Sementara/Very Preliminary Figures

Sumber/Source: BPS, berbagai sensus, survei dan sumber lain/BPS-Statistics Indonesia, various census, survey, and other sources

Tabel
Table 11.2.5

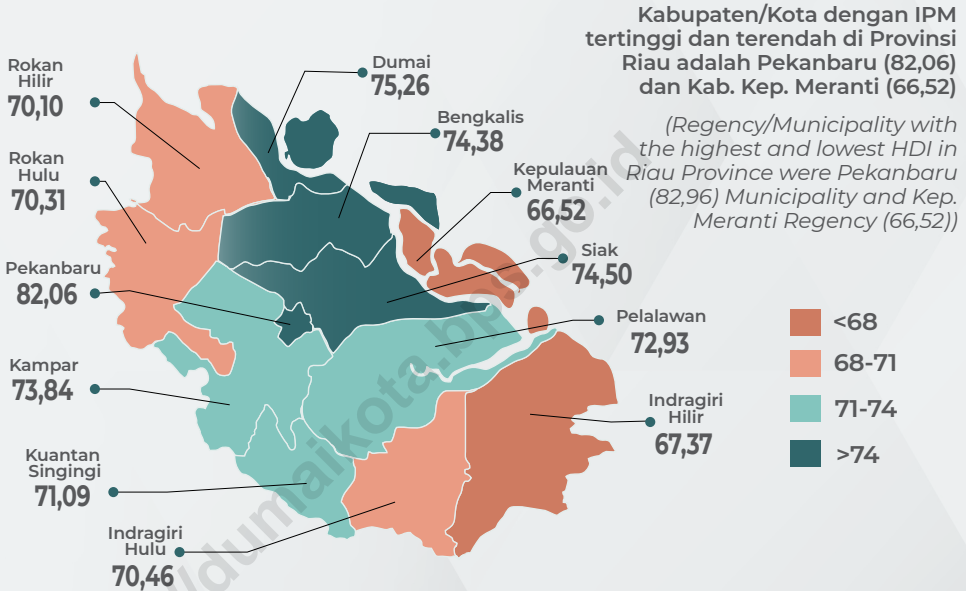
**Laju Indeks Harga Implisit Produk Domestik Regional
Bruto Menurut Pengeluaran di Kota Dumai (persen),
2017-2022**
**Growth Rate of Implicit Price Index of Gross Regional
Domestic Product by Expenditure in Dumai Municipality
(percent), 2017-2022**

Jenis Pengeluaran Type of Expenditure	2018	2019	2020	2021^{xx}	2022^{xx}
(1)	(2)	(3)	(4)	(5)	(6)
Pengeluaran Konsumsi Rumah Tangga <i>Household Consumption Expenditure</i>	2,82	2,74	2,84	1,74	5,91
Pengeluaran Konsumsi LNPRT <i>NPISH Consumption Expenditure</i>	2,38	2,51	1,99	1,66	3,49
Pengeluaran Konsumsi Pemerintah <i>Government Consumption Expenditure</i>	2,93	8,06	1,90	0,08	1,44
Pembentukan Modal Tetap Bruto <i>Gross Fixed Capital Formation</i>	3,21	2,79	0,76	2,65	3,39
Perubahan Inventori <i>Changes in Inventories</i>	-	-	-	-	-
Net Ekspor Barang dan Jasa <i>Net Exports of Goods and Services</i>	-	-	-	-	-
Produk Domestik Regional Bruto Gross Regional Domestic Product	3,48	3,49	1,52	3,80	6,05

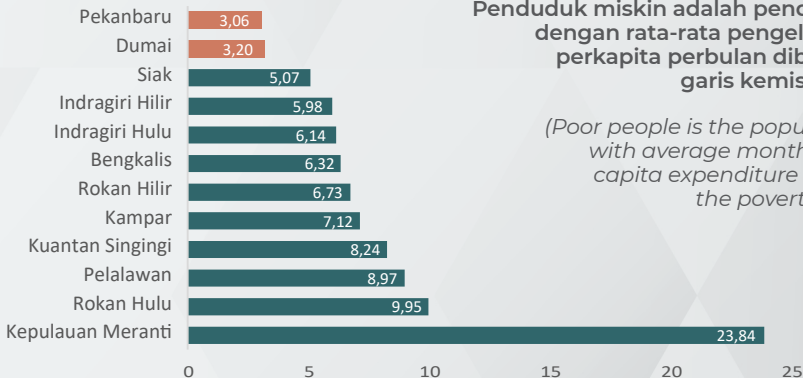
Catatan/Note: * Angka Sementara/ Preliminary Figures, ** Angka sangat Sementara/Very Preliminary Figures

Sumber/Source: BPS, berbagai sensus, survei dan sumber lain/BPS-Statistics Indonesia, various census, survey, and other sources

Indeks Pembangunan Manusia (IPM) Tahun 2022 (Human Development Index (HDI) 2022)



Persentase Penduduk Miskin Kabupaten/Kota di Provinsi Riau Tahun 2022 (Percentage of Poor People by Regency/Municipality in Riau Province 2022)



Penduduk miskin adalah penduduk dengan rata-rata pengeluaran perkapita perbulan dibawah garis kemiskinan

(Poor people is the population with average monthly per capita expenditure below the poverty line)

PENJELASAN TEKNIS

- 1. Jumlah penduduk dan Angka Harapan Hidup** penduduk setiap negara merupakan hasil estimasi yang merujuk pada data sensus yang dilakukan setiap negara. Misalnya Indonesia mengacu pada hasil Sensus Penduduk (SP) 2010. Estimasi tersebut memperhatikan perubahan tingkat kelahiran, kematian, dan perpindahan penduduk.
- 2. Laju pertumbuhan Produk Domestik Bruto (PDB)** diperoleh dari perhitungan PDB atas dasar harga konstan. Diperoleh dengan cara mengurangi nilai PDB pada tahun ke-n terhadap nilai pada tahun ke n-1 (tahun sebelumnya), dibagi dengan nilai pada tahun ke n-1, dikalikan dengan 100 persen. Laju pertumbuhan menunjukkan perkembangan agregat pendapatan dari satu waktu tertentu terhadap waktu sebelumnya.
- 3. Penduduk Miskin** adalah penduduk yang memiliki rata-rata pengeluaran perkapita perbulan dibawah garis kemiskinan. Untuk mengukur kemiskinan, BPS menggunakan konsep kemampuan memenuhi kebutuhan dasar (basic needs approach). Dengan pendekatan ini, kemiskinan dipandang sebagai ketidakmampuan dari sisi ekonomi untuk memenuhi kebutuhan dasar makanan dan

TECHNICAL NOTES

- 1. Population data and life expectancy at birth data** of each country refer to the population census - based estimation result conducted by each country. For example, Indonesia population data refer to the result of the 2010 Population Census. The estimates took into account the trends in fertility, mortality, and migration.
- 2. Growth rate of Gross Domestic Product is derived from GDP** at constant market prices. It is obtained by subtracting the value of GDP year n with the value of GDP year $n-1$, divided by the value of GDP year $n-1$ then multiplied by 100 percent. The growth rate of GDP explains the income growth during the given period.
- 3. Poor population** is the population that has an average monthly per capita expenditure below the poverty line. To measure poverty, BPS uses the concept of ability to meet basic needs (basic needs approach). With this approach, poverty is seen as an inability on the economic side to meet basic food and non-food needs as measured by expenditure.

bukan makanan yang diukur dari sisi pengeluaran.

4. Indeks Pembangunan Manusia (IPM) diperkenalkan oleh United Nations Development Programme (UNDP) pada tahun 1990 dan dipublikasikan secara berkala dalam laporan tahunan Human Development Report (HDR). IPM menjelaskan bagaimana penduduk dapat mengakses hasil pembangunan dalam memperoleh pendapatan, kesehatan, pendidikan, dan sebagainya. IPM dibentuk oleh 3 (tiga) dimensi dasar yaitu, umur panjang dan hidup sehat, pengetahuan serta standar hidup layak. IPM merupakan indikator penting untuk mengukur keberhasilan dalam upaya membangun kualitas hidup manusia (masyarakat/penduduk). IPM dapat menentukan peringkat atau level pembangunan suatu wilayah/negara. Bagi Indonesia, IPM merupakan data strategis karena selain sebagai ukuran kinerja Pemerintah, IPM juga digunakan sebagai salah satu alokator penentuan Dana Alokasi Umum (DAU).

4. The Human Development Index (HDI) was introduced by the United Nations Development Program (UNDP) in 1990 and is published regularly in the annual Human Development Report (HDR) report. IPM explains how residents can access the results of development in obtaining income, health, education, and so on. HDI is formed by 3 (three) basic dimensions namely, long life and healthy living, knowledge and decent living standards. HDI is an important indicator to measure success in efforts to build the quality of human life (community / population). HDI can determine the ranking or level of development of a region / country. For Indonesia, HDI is a strategic data because in addition to being a measure of Government performance, HDI is also used as one of the allocators for determining the General Allocation Fund (GAF).

ULASAN

Berdasarkan hasil proyeksi penduduk, secara umum perkembangan jumlah penduduk Riau mengalami peningkatan pada kurun waktu 2015-2022. Secara regional, kabupaten/kota yang memiliki jumlah penduduk terbanyak adalah Kota Pekanbaru, yakni 1.007.540 jiwa. Sedangkan Kabupaten Kepulauan Meranti menjadi kabupaten/kota dengan jumlah penduduk terendah. Jumlah penduduk Provinsi Riau berdasarkan hasil Proyeksi Penduduk (Interim) Tahun 2020-2023 adalah 6,61 juta jiwa.

Kondisi perekonomian suatu daerah dapat dilihat dari beberapa indikator, diantaranya laju pertumbuhan PDRB, pendapatan perkapita dan inflasi. Selain menjadi indikator ekonomi, laju pertumbuhan PDRB juga menjadi indikator kemakmuran suatu daerah. Laju pertumbuhan PDRB Kota Dumai tahun 2022 sebesar 6,36%, sementara Provinsi Riau sebesar 4,55%.

Tingkat keberhasilan pembangunan suatu daerah bisa diukur dari tingkat kemiskinan dan indeks pembangunan manusia. Persentase penduduk miskin di Provinsi Riau tahun 2022 sebanyak 6,78%. Kabupaten/kota dengan persentase penduduk miskin tertinggi adalah Kabupaten Kepulauan Meranti, sedangkan Kota Dumai memiliki 3,20% penduduk miskin di tahun 2022. Dari aspek pembangunan manusia, nilai IPM Kota Dumai adalah sebesar 75,26. Nilai ini berada di atas nilai IPM Provinsi Riau yaitu sebesar 73,52.

DESCRIPTION

Based on the results of population projections, the general development of the population of Riau has increased in the period 2015-2022. Regionally, the Regency/Municipal that has the largest population is Pekanbaru Municipality, which is 1,007,540 people. While Kepulauan Meranti became a Regency/Municipal with the lowest population. The results of Indonesia Population Projection 2020-2023 (Interim) of Riau Province is 6.61 million people.

The economic conditions of an area can be seen from several indicators, including the GDP growth rate, per capita income and inflation. In addition to being economic indicators, the rate of GDP growth is also an indicator of prosperity of a region. Dumai Municipality GDP growth rate in 2022 at 6.36%, while the Province of Riau at 4.55%.

The success rate of region development can be measured by the level of poverty and human development index. Percentage of poor people in Riau Province 2022 was 6.78%. Regency/Municipal that have the highest number of poor people is Kepulauan Meranti Regency, Dumai Municipality has 3.20% poor people in 2022. From the aspect of human development, the HDI value of Dumai Municipality is 75.26. This value was above Riau Provincial HDI value which is 73.52.

12.1 PERBANDINGAN ANTAR KABUPATEN/KOTA REGENCY/MUNICIPAL COMPARISON

Tabel 12.1.1 Jumlah Penduduk Menurut Kabupaten/Kota di Provinsi Riau (jiwa), 2018-2022
Table 12.1.1 Population by Regency/Municipality in Riau Province (people), 2018-2022

Kabupaten/Kota Regency/Municipality	2018 ¹	2019 ¹	2020 ²	2021 ³	2022 ³
(1)	(2)	(3)	(4)	(5)	(6)
Kabupaten/ Regency					
1 Kuantan Singingi	324 413	327 316	334 943	339 893	345 850
2 Indragiri Hulu	433 934	441 789	444 548	453 242	464 076
3 Indragiri Hilir	731 396	740 598	654 909	658 037	660 747
4 Pelalawan	460 780	483 622	390 046	399 261	410 988
5 Siak	477 670	489 996	457 940	466 680	477 550
6 Kampar	851 837	871 117	841 332	857 750	878 210
7 Rokan Hulu	666 410	692 120	561 385	570 952	582 679
8 Bengkalis	566 228	573 003	565 569	573 506	582 973
9 Rokan Hilir	697 218	714 497	637 161	646 783	658 407
10 Kepulauan Meranti	184 372	185 516	206 116	209 461	213 532
Kota/Municipality					
1 Pekanbaru	1 117 359	1 143 359	983 356	994 597	1 007 540
2 Dumai	303 292	308 812	316 782	323 446	331 832
Riau	6 814 909	6 971 745	6 394 087	6 493 608	6 614 384

Sumber/Source: ¹ BPS, Proyeksi Penduduk Indonesia 2010–2035/BPS-Statistics Indonesia, Indonesia Population Projection 2010–2035

² BPS, Sensus Penduduk (SP) 2021/BPS-Statistics Indonesia, 2021 Population Census

³ BPS, Hasil Proyeksi Penduduk Interim 2020–2023 (Pertengahan tahun/Juni)/The result of Interim Population Projection 2020–2023 (mid year/June)

Tabel
Table 12.1.2

Laju Pertumbuhan Produk Domestik Regional Bruto Atas Dasar Harga Konstan 2010 Menurut Kabupaten/Kota di Provinsi Riau (persen), 2018-2022
Rate of Growth of Regional Domestic Products at Constant 2010 Prices by Regency/Municipality in Riau Province (percent), 2018-2022

Kabupaten/Kota Regency/Municipality		2018	2019	2020	2021 ^x	2022 ^{xx}
(1)		(2)	(3)	(4)	(5)	(6)
Kabupaten/ Regency						
1	Kuantan Singingi	4,66	4,58	1,01	3,75	4,71
2	Indragiri Hulu	3,49	3,78	- 0,12	4,26	4,63
3	Indragiri Hilir	3,61	4,15	0,43	4,46	5,31
4	Pelalawan	3,63	3,88	2,25	4,07	4,39
5	Siak	1,09	1,47	- 0,10	2,31	3,78
6	Kampar	1,91	3,86	- 0,90	3,45	4,83
7	Rokan Hulu	4,18	4,92	1,52	4,98	5,02
8	Bengkalis	- 1,69	- 1,89	- 3,30	0,51	2,22
9	Rokan Hilir	- 0,28	0,65	- 0,99	1,63	2,64
10	Kepulauan Meranti	4,03	2,64	0,43	2,56	3,17
Kota/Municipality						
1	Pekanbaru	5,39	5,99	- 4,41	5,24	6,78
2	Dumai	5,34	5,60	- 1,04	5,98	6,36
Riau		2,35	2,81	- 1,13	3,36	4,55

Catatan/Note: ^x Angka Sementara/ Preliminary Figures, ^{xx} Angka sangat Sementara/Very Preliminary Figures

Sumber/Source: BPS dan sumber lain/BPS-Statistics Indonesia and other sources

Tabel 12.1.3 **Jumlah Penduduk Miskin Menurut Kabupaten/Kota Se-Provinsi Riau Tahun 2018-2022 (ribu jiwa)**
Table 12.1.3 **Number of Poor People by Regency/Municipality in Riau Province, 2018-2022 (thousand people)**

Kabupaten/Kota Regency/Municipality		2018	2019	2020	2021	2022
(1)		(2)	(3)	(4)	(5)	(6)
Kabupaten/ Regency						
1	Kuantan Singingi	32,10	31,22	29,34	28,90	26,61
2	Indragiri Hulu	27,22	26,66	26,66	27,35	27,46
3	Indragiri Hilir	51,42	48,29	44,29	44,61	43,22
4	Pelalawan	44,29	45,98	45,88	49,30	47,84
5	Siak	25,81	24,49	25,38	25,77	25,71
6	Kampar	69,32	66,81	65,30	68,74	63,55
7	Rokan Hulu	72,28	72,21	73,35	74,73	73,81
8	Bengkalis	35,11	35,83	36,96	37,66	36,03
9	Rokan Hilir	48,92	49,80	48,85	51,97	49,59
10	Kepulauan Meranti	51,17	49,89	47,10	48,50	45,25
Kota/Municipality						
1	Pekanbaru	31,62	28,60	30,40	32,73	35,96
2	Dumai	11,19	10,95	9,88	10,57	10,00
Riau		500,45	490,73	483,39	500,81	485,03

Catatan/Note: Referensi waktu adalah Maret/Time reference applied is March

Sumber/Source: BPS, Survei Sosial Ekonomi Nasional/BPS-Statistics Indonesia, National Socioeconomic Survey

Tabel 12.1.4 **Persentase Penduduk Miskin Menurut Kabupaten/Kota Se-Provinsi Riau Tahun 2018-2022 (persen)**
Table 12.1.4 **Percentage of Poor People by Regency/Municipality in Riau Province, 2018-2022 (percent)**

Kabupaten/Kota Regency/Municipality		2018	2019	2020	2021	2022
(1)		(2)	(3)	(4)	(5)	(6)
Kabupaten/ Regency						
1	Kuantan Singingi	9,92	9,56	8,91	8,97	8,24
2	Indragiri Hulu	6,30	6,06	5,96	6,18	6,14
3	Indragiri Hilir	7,05	6,54	5,93	6,18	5,98
4	Pelalawan	9,73	9,62	9,16	9,63	8,97
5	Siak	5,44	5,03	5,09	5,18	5,07
6	Kampar	8,18	7,71	7,38	7,82	7,12
7	Rokan Hulu	10,95	10,53	10,31	10,40	9,95
8	Bengkalis	6,22	6,27	6,40	6,64	6,32
9	Rokan Hilir	7,06	7,01	6,72	7,18	6,73
10	Kepulauan Meranti	27,79	26,93	25,28	25,68	23,84
Kota/Municipality						
1	Pekanbaru	2,85	2,52	2,62	2,83	3,06
2	Dumai	3,71	3,56	3,16	3,42	3,20
Riau		7,39	7,08	6,82	7,12	6,78

Catatan/Note: Referensi waktu adalah Maret/Time reference applied is March

Sumber/Source: BPS, Survei Sosial Ekonomi Nasional/BPS-Statistics Indonesia, National Socioeconomic Survey

Tabel 12.1.5 **Indeks Pembangunan Manusia (IPM) Menurut Kabupaten/ Kota di Provinsi Riau, 2018-2022**
Human Development Index (HDI) by Regency/Municipality in Riau Province, 2018-2022

Kabupaten/Kota Regency/Municipality	2018	2019	2020	2021	2022
(1)	(2)	(3)	(4)	(5)	(6)
Kabupaten/ Regency					
1 Kuantan Singingi	69,96	70,78	70,31	70,60	71,09
2 Indragiri Hulu	69,66	70,05	69,83	70,01	70,46
3 Indragiri Hilir	66,51	66,84	66,54	66,63	67,37
4 Pelalawan	71,44	71,85	71,56	72,08	72,93
5 Siak	73,73	74,07	73,68	73,98	74,50
6 Kampar	72,50	73,15	72,83	73,02	73,84
7 Rokan Hulu	69,36	69,93	69,38	69,67	70,31
8 Bengkalis	72,94	73,44	73,46	73,58	74,38
9 Rokan Hilir	68,73	69,40	69,15	69,34	70,10
10 Kepulauan Meranti	65,23	65,93	65,50	65,70	66,52
Kota/Municipality					
1 Pekanbaru	80,66	81,35	81,32	81,58	82,06
2 Dumai	74,06	74,64	74,40	74,75	75,26
Riau	72,44	73,00	72,71	72,94	73,52

Sumber/Source: BPS, Seri Berita Resmi Statistik Indeks Pembangunan Manusia/BPS-Statistics Indonesia, Series of Press Releases of Human Development Index

Tabel 12.1.6 **Tingkat Pengangguran Terbuka (TPT) Menurut Kabupaten/Kota Se-Provinsi Riau Tahun 2018-2022 (persen)**
Table 12.1.6 **Unemployment Rate by Regency/Municipality in Riau Province, 2018-2022 (percent)**

Kabupaten/Kota		2018	2019	2020	2021	2022
Regency/Municipality						
(1)		(2)	(3)	(4)	(5)	(6)
Kabupaten/ Regency						
1	Kuantan Singingi	5,79	4,82	5,21	2,06	2,66
2	Indragiri Hulu	4,53	4,79	4,91	3,32	2,53
3	Indragiri Hilir	3,96	4,55	4,35	2,66	1,50
4	Pelalawan	5,12	4,67	5,99	2,34	2,73
5	Siak	4,06	4,13	5,80	4,34	6,11
6	Kampar	5,19	5,65	6,15	4,27	3,62
7	Rokan Hulu	5,23	4,51	4,42	2,25	3,62
8	Bengkalis	9,76	9,28	9,31	6,63	7,18
9	Rokan Hilir	5,82	4,79	4,80	3,25	4,55
10	Kepulauan Meranti	6,47	5,93	7,94	4,43	5,50
Kota/Municipality						
1	Pekanbaru	8,11	7,74	8,56	8,29	6,40
2	Dumai	5,87	6,30	8,19	6,29	5,38
Riau		5,98	5,76	6,32	4,42	4,37

Sumber/Source: BPS, Survei Angkatan Kerja Nasional Agustus/BPS-Statistics Indonesia, August National Labor Force Survey

ST 2023

SENSUS PERTANIAN

BerAKHLAK

Berorientasi Pelayanan Akuntabel Kompeten
Harmonis Loyal Adaptif Kolaboratif

D A T A
MENCERDASKAN BANGSA
Enlighten The Nation



BADAN PUSAT STATISTIK KOTA DUMAI
BPS-Statistics of Dumai Municipality
Jl. Tuanku Tambusai - Dumai
Telp. (0765) 4300005
Homepage: www.dumiakota.bps.go.id
Email: bps1473@bps.go.id

ISSN 2355-86



9 772355 860103