

# KABUPATEN KEPULAUAN MERANTI DALAM ANGKA

KEPULAUAN MERANTI REGENCY IN FIGURES

## 2023





# KABUPATEN KEPULAUAN MERANTI DALAM ANGKA

KEPULAUAN MERANTI REGENCY IN FIGURES

## 2023

<https://merantikab.bps.go.id>



**Kabupaten Kepulauan Meranti DALAM ANGKA**  
***Kepulauan Meranti Regency in Figures***  
**2023**

ISSN : 2355-9748

No. Publikasi/Publication Number: 14100.2303

Katalog/Catalog: 1102001.1410

Ukuran Buku/Book Size: 14,8 x 21 cm

Jumlah Halaman/Number of Pages: xxxix + 264 halaman/pages

Naskah/*Manuscript*:

BPS Kabupaten Kepulauan Meranti

*BPS-Statistics of Kepulauan Meranti Regency*

Penyunting/*Editor*:

BPS Kabupaten Kepulauan Meranti

*BPS-Statistics of Kepulauan Meranti Regency*

Desain Kover/*Cover Design*:

BPS Kabupaten Kepulauan Meranti

*BPS-Statistics of Kepulauan Meranti Regency*

Ilustrasi Kover/*Cover Illustration*:

BPS Kabupaten Kepulauan Meranti

*BPS-Statistics of Kepulauan Meranti Regency*

Diterbitkan oleh/*Published by*:

©BPS Kabupaten Kepulauan Meranti/*BPS-Statistics of Kepulauan Meranti Regency*

Dicetak oleh/*Printed by*:

Badan Pusat Statistik

Dilarang mengumumkan, mendistribusikan, mengomunikasikan, dan/atau menggandakan sebagian atau seluruh isi buku ini untuk tujuan komersil tanpa izin tertulis dari Badan Pusat Statistik.

*Prohibited to announce, distribute, communicate, and/or copy part or all of this book for commercial purpose without permission from BPS-Statistics Indonesia.*

**TIM PENYUSUN/TEAM MEMBERS**

**Pengarah/Director**

Sumi'rad,SST

**Penanggung Jawab/Persons in Charge**

Sumi'rad,SST

**Penyunting/Editors**

M. Iqbal, S.Tr.Stat.

Koko Kevin Haryono, SST

**Pengolah Data dan Penulis Naskah/Data Processing and Authors**

Badan Pusat Statistik Kabupaten Kepulauan Meranti

**Penulis/Writers**

M. Iqbal, S.Tr.Stat.

Emir Luthfi, S.Tr.Stat.

Dimas Al-Khusuufi, S.Tr.Stat.

**Penata Letak/Layout Designers**

M. Iqbal, S.Tr.Stat.

**Penata Cover dan Bab/Bab and Cover Designers**

Namira Arista, S.Tr.Stat.



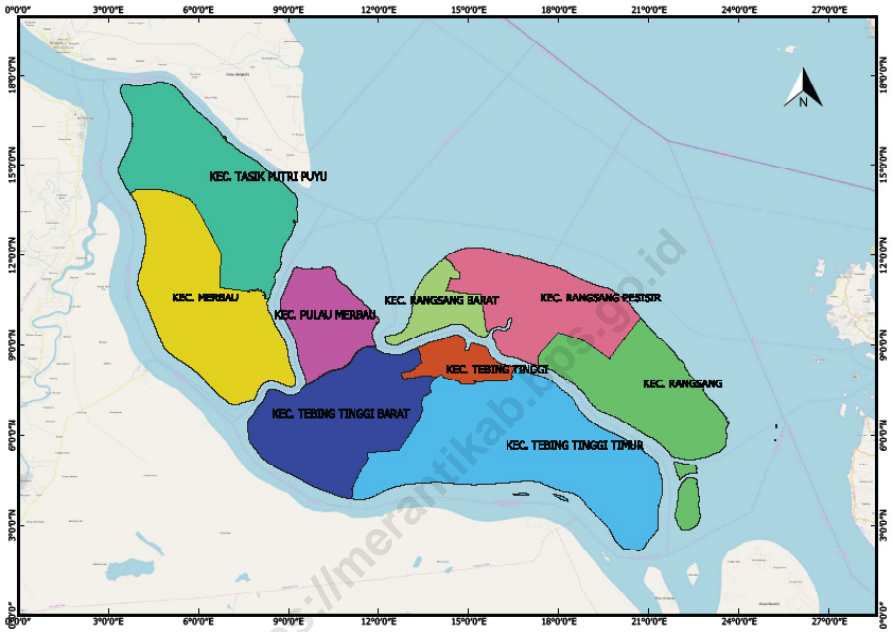
## KONTRIBUTOR DATA/DATA CONTRIBUTOR

1. Kementerian Agama/*Ministry of Religious Affair*
2. Kementerian Pendidikan dan Kebudayaan/*The Ministry of Education and Culture*
3. Badan Meteorologi Klimatologi dan Geofisika/*Meteorological, Climatology, and Geophysical Agency*
4. Badan Pusat Statistik/*BPS-Statistics Indonesia*
5. *Badan Pertanahan Nasional Kabupaten Kepulauan Meranti*
6. *DPRD Kabupaten Kepulauan Meranti*
7. *Dinas Pemberdayaan Masyarakat dan Desa Kabupaten Kepulauan Meranti*
8. *Badan Pengelola Keuangan dan Aset Daerah Kabupaten Kepulauan Meranti*
9. *Badan Kepegawaian Daerah Kabupaten Kepulauan Meranti*
10. *Dinas Penanaman Modal dan Pelayanan Terpadu Satu Pintu Kabupaten Kepulauan Meranti*
11. *Rumah Sakit Umum Daerah Kabupaten Kepulauan Meranti*
12. *Lapas Kelas II Kabupaten Kepulauan Meranti*
13. *Kementerian Agama Kabupaten Kepulauan Meranti*
14. *Dinas Kesehatan Kabupaten Kepulauan Meranti*
15. *Dinas Sosial, Pemberdayaan Perempuan, Perlindungan Anak, Pengendalian Penduduk, dan KB Kabupaten Kepulauan Meranti*
16. *UPT KPH Kabupaten Kepulauan Meranti*
17. *Dinas Perkebunan dan Hortikultura Kabupaten Kepulauan Meranti*
18. *Dinas Perikanan Kabupaten Kepulauan Meranti*
19. *Dinas Ketahanan Pangan, Tanaman Pangan dan Peternakan Kabupaten Kepulauan Meranti*
20. *PT PLN Kabupaten Kepulauan Meranti*
21. *Dinas Perdagangan, Perindustrian, Koperasi dan UKM Kabupaten Kepulauan Meranti*





**PETA WILAYAH Kabupaten Kepulauan Meranti**  
**MAP OF Kepulauan Meranti Regency**





**KEPALA BPS Kabupaten Kepulauan Meranti**  
**CHIEF STATISTICIAN OF Kepulauan Meranti Regency**



**SUMI'RAD, SST**






## KATA PENGANTAR

Publikasi “Kabupaten Kepulauan Meranti Dalam Angka 2023” merupakan publikasi pertama yang diterbitkan oleh Badan Pusat Statistik (BPS) Kabupaten Kepulauan Meranti di Tahun 2023. Publikasi ini menyajikan beragam data untuk memenuhi kebutuhan pengguna data. Data-data tersebut bersumber dari BPS, K/L, dan pemerintah daerah Kabupaten Kepulauan Meranti.

Untuk memudahkan pemahaman dan pemanfaatan data, disertakan juga penjelasan teknis dari setiap jenis data yang disajikan. Pengguna data juga dapat mengakses publikasi lainnya yang diterbitkan oleh BPS Kabupaten Kepulauan Meranti melalui website (<https://merantikab.bps.go.id>) pada menu publikasi.

Publikasi ini dapat terwujud berkat kerjasama dan partisipasi dari berbagai pihak. Kepada semua pihak yang telah memberikan kontribusi, kami sampaikan penghargaan dan terima kasih. Semoga publikasi yang disajikan bermanfaat bagi pengguna untuk berbagai keperluan. Kami mengharapkan tanggapan dan saran dari para pengguna publikasi ini untuk perbaikan pada edisi yang akan datang.

Selatpanjang, Februari 2023  
Kepala BPS  
Kabupaten Kepulauan Meranti



**Sumi'rad**



## PREFACE

*“Kepulauan Meranti Regency in Figures 2023” publication is the first publication published by the BPS-Statistics of Kepulauan Meranti Regency in 2023. This publication presents various data to meet the needs of data users. The data is sourced from BPS-Statistics, K/L, and the local government agencies of the Kepulauan Meranti Regency.*

*To facilitate the understanding and utilization of data, a technical description of each type of data is also included. Data users can also access other publications published by BPS-Statistics of Kepulauan Meranti Regency through the website (<https://merantikab.bps.go.id>) on the publication menu.*

*The release of the publication has been made possible due to the assistance and contribution of various institutions. To all parties who have been involved in the completion of this publication, I would like to express my high appreciation and gratitude. Hopefully this publication will be a useful resource for any purposes. Feedback and suggestions to improve publication are always welcome.*

Selatpanjang, February 2023  
Chief Statistician of  
Kepulauan Meranti Regency



**Sumi'rad**

## DAFTAR ISI / CONTENTS

	Halaman Page
Kata Pengantar/ <i>Preface</i> .....	xi
Daftar Isi/ <i>Contents</i> .....	xiii
Daftar Tabel/ <i>List of Tables</i> .....	xv
Daftar Gambar/ <i>List of Figures</i> .....	xxix
Daftar Singkatan/ <i>List of Abbreviations</i> .....	xxxiii
Statistik Kunci/ <i>Key Statistics</i> .....	xxxv
1. Geografi dan Iklim/ <i>Geography and Climate</i> .....	1
2. Pemerintahan/ <i>Government</i> .....	15
3. Penduduk dan Ketenagakerjaan/ <i>Population and Employment</i> .....	35
4. Sosial dan Kesejahteraan Rakyat/ <i>Social and Welfare</i> .....	51
5. Pertanian, Kehutanan, Peternakan, dan Perikanan/ <i>Agriculture, Forestry, Livestock, and Fishery</i> .....	109
6. Industri, Pertambangan, dan Energi/ <i>Industry, Mining, and Energy</i> .....	159
7. Pariwisata/ <i>Tourism</i> .....	169
8. Transportasi dan Komunikasi/ <i>Transportation and Communication</i> .....	177
9. Perbankan, Koperasi, dan Harga-harga/ <i>Banking, Cooperative, dan Prices</i> .....	189
10. Pengeluaran Penduduk/ <i>Population Expenditure</i> .....	207
11. Perdagangan/ <i>Trade</i> .....	217
12. Sistem Neraca Regional/ <i>System of Regional Accounts</i> .....	225
13. Perbandingan Antar Kabupaten/Kota/ <i>Regency/Municipal Comparison</i> .....	243





## DAFTAR TABEL/LIST OF TABLES

Halaman  
Page

<b>1.</b>	<b>GEOGRAFI DAN IKLIM/GEOGRAPHY AND CLIMATE</b>	
<b>1.1</b>	<b>KEADAAN GEOGRAFI</b>	
	<b>GEOGRAPHY CONDITION</b>	
1.1.1	Luas Daerah dan Jumlah Pulau Menurut Kecamatan di Kabupaten Kepulauan Meranti, 2022 <i>Total Area and Number of Islands by Subdistrict in Kepulauan Meranti Regency, 2022</i> .....	8
1.1.2	Tinggi Wilayah dan Jarak ke Ibukota Kabupaten/Kota Menurut Kecamatan di Kabupaten Kepulauan Meranti, 2022 <i>Altitude and Distance to the Capital of Regency/Municipality by Subdistrict in Kepulauan Meranti Regency, 2022</i> .....	10
<b>1.2</b>	<b>KEADAAN IKLIM</b>	
	<b>CLIMATE CONDITION</b>	
1.2.1	Pengamatan Unsur Iklim Menurut Bulan di Kabupaten Kepulauan Meranti, 2022 <i>Observation of Climate Elements By Months in Kepulauan Meranti Regency, 2022</i> .....	11
<b>2.</b>	<b>PEMERINTAHAN/GOVERNMENT</b>	
<b>2.1</b>	<b>WILAYAH ADMINISTRATIF</b>	
	<b>ADMINISTRATIVE AREA</b>	
2.1.1	Jumlah Desa <sup>1</sup> /Kelurahan Menurut Kecamatan di Kabupaten Kepulauan Meranti, 2018–2022 <i>Number of Villages<sup>1</sup>/Kelurahan by Subdistrict in Kepulauan Meranti Regency, 2018–2022</i> .....	22
2.1.2	Jumlah RW dan RT Menurut Kecamatan di Kabupaten Kepulauan Meranti Tahun 2022 <i>Number of RW and RT by Subdistrict in Kepulauan Meranti Regency, 2022</i> .....	23

2.1.3	Jumlah Desa/Kelurahan, Jumlah Anggota BPD dan Koordinator PKK Menurut Kecamatan di Kabupaten Kepulauan Meranti, 2022 <i>Number of Villages, Number of BPD Member and Coordinator of the PKK by Subdistrict in Kepulauan Meranti Regency, 2022</i> .....	24
<b>2.2</b>	<b>DEWAN PERWAKILAN RAKYAT DAERAH</b> <b>REGIONAL HOUSE OF REPRESENTATIVE</b>	
2.2.1	Jumlah Anggota Dewan Perwakilan Rakyat Daerah Menurut Partai Politik dan Jenis Kelamin di Kabupaten Kepulauan Meranti, 2022 <i>Number of Regional House of Representatives's Members by Political Parties and Sex in Kepulauan Meranti Regency 2022</i> .....	25
2.2.2	Nama Ketua DPRD di Kabupaten Kepulauan Meranti Tahun 2010 - 2024 <i>The Name of DPRD Head in Kepulauan Meranti Regency, 2010 - 2024</i>	26
2.2.3	Komisi - Komisi di DPRD Kabupaten Kepulauan Meranti dan Anggota - Anggotanya Periode 2021 - 2024 <i>The Name and Members Parliament Comissions in Kepulauan Meranti Regency, 2021 -2024</i> .....	27
2.2.4	Banyaknya Sidang/Rapat Paripurna dan Panitia DPRD Kabupaten Kepulauan Meranti Menurut Bulan Tahun 2022 <i>Number of Plenary and Committee's Meeting/Session of Kepulauan Meranti Regency Parliament by Month, 2022</i> .....	28
2.2.5	Banyaknya Sidang/Rapat Komisi DPRD Kabupaten Kepulauan Meranti Menurut Bulan Tahun 2022 <i>Number of Commission Meeting/Session of Kepulauan Meranti Regency Parliament by Month, 2022</i> .....	29
<b>2.3</b>	<b>SUMBER DAYA MANUSIA</b> <b>HUMAN RESOURCES</b>	

2.3.1	Jumlah Pegawai Negeri Sipil Menurut Jabatan dan Jenis Kelamin di Kabupaten Kepulauan Meranti, Desember 2021 dan Desember 2022 <i>Number of Civil Servants by Occupation and Sex in Kepulauan Meranti Regency, December 2021 and December 2022 .....</i>	30
2.3.2	Jumlah Pegawai Negeri Sipil Menurut Tingkat Pendidikan dan Jenis Kelamin di Kabupaten Kepulauan Meranti, Desember 2021 dan Desember 2022 <i>Number of Civil Servants by Educational Level and Sex in Kepulauan Meranti Regency, December 2021 and Desember 2022 .....</i>	32
2.3.3	Jumlah Pegawai Negeri Sipil Menurut Tingkat Kepangkatan dan Jenis Kelamin di Kabupaten Kepulauan Meranti, Desember 2021 dan Desember 2022 <i>Number of Civil Servants by Hierarchy and Sex in Kepulauan Meranti Regency, Desember 2021 and Desember 2022 .....</i>	33
2.3.4	Jumlah Pegawai Negeri Sipil Menurut Dinas/Instansi dan Jenis Kelamin di lingkungan Pemerintah Kabupaten Kepulauan Meranti, Desember 2022 <i>Number of Civil Servants by Department at Government Office of Kepulauan Meranti Regency, December 2021 and Desember 2022 ...</i>	35
<b>2.4</b>	<b>KEUANGAN PEMERINTAH GOVERNMENT FINANCE</b>	
2.4.1	Realisasi Pendapatan Pemerintah Kabupaten Kepulauan Meranti Menurut Jenis Pendapatan (ribu rupiah), 2018–2021 <i>Actual Kepulauan Meranti Regency Government Revenues by Kind of Revenues (thousand rupiahs), 2018–2021 .....</i>	37
2.4.2	Realisasi Belanja Pemerintah Kabupaten Kepulauan Meranti Menurut Jenis Belanja (ribu rupiah), 2018–2021 <i>Actual Kepulauan Meranti Regency Government Expenditures by Kind of Expenditures (thousand rupiahs), 2018–2021 .....</i>	39
2.4.3	Realisasi Pendapatan Pajak Daerah Pemerintah Kabupaten Kepulauan Meranti Menurut Jenis Pajak (ribu rupiah), 2020 dan 2021 <i>Actual Kepulauan Meranti Regency Government Local Tax by Kinds (thousand rupiahs), 2020 and 2021.....</i>	41

2.4.4	Realisasi Pendapatan Retribusi Pemerintah Kabupaten Kepulauan Meranti Menurut Jenis Retribusi (ribu rupiah) 2020 dan 2021 <i>Actual Kepulauan Meranti Regency Government Retribution by Kinds (thousand rupiahs), 2020 and 2021 .....</i>	42
<b>2.5</b>	<b>PEJABAT DAERAH</b> <b>REGIONAL OFFICIAL</b>	
2.5.1	Nama - Nama Pejabat Bupati di Kabupaten Kepulauan Meranti Tahun 2010 - 2024 <i>The Name of Bupati in Kepulauan Meranti Regency, 2010 - 2024.....</i>	43
2.5.2	Nama Camat di Kabupaten Kepulauan Meranti Tahun 2022 <i>The Name of Camat in Kepulauan Meranti Regency, 2022 .....</i>	44
<b>3.</b>	<b>PENDUDUK DAN KETENAGAKERJAAN/</b> <b>POPULATION AND EMPLOYMENT</b>	
<b>3.1</b>	<b>PENDUDUK</b> <b>POPULATION</b>	
3.1.1	Penduduk, Laju Pertumbuhan Penduduk, Distribusi Persentase Penduduk, Kepadatan Penduduk, Rasio Jenis Kelamin Penduduk Menurut Kecamatan di Kabupaten Kepulauan Meranti, 2022 <i>Population, Population Growth Rate, Percentage Distribution of Population, Population Density, and Population Sex Ratio by Subdistrict in Kepulauan Meranti Regency, 2022.....</i>	42
3.1.2	Jumlah Penduduk Menurut Kelompok Umur dan Jenis Kelamin di Kabupaten Kepulauan Meranti, 2022 <i>Population by Age Groups and Sex in Kepulauan Meranti Regency, 2022 .....</i>	45
<b>3.2</b>	<b>KETENAGAKERJAAN</b> <b>EMPLOYMENT</b>	

3.2.1	Jumlah Penduduk Berumur 15 Tahun Keatas Menurut Jenis Kegiatan Selama Seminggu yang Lalu dan Jenis Kelamin di Kabupaten Kepulauan Meranti, 2022 <i>Population Aged 15 Years and Over by Type of Activity During The Previous Week and Sex in Kepulauan Meranti Regency, 2022 .....</i>	46
3.2.2	Penduduk Berumur 15 Tahun ke Atas Menurut Pendidikan Tertinggi yang Ditamatkan dan Jenis Kegiatan Selama Seminggu yang Lalu di Kabupaten Kepulauan Meranti, 2022 <i>Population 15 Years of Age and Over by Educational Attainment and Type of Activity During the Previous Week in Kepulauan Meranti Regency, 2022 .....</i>	47
3.2.3	Penduduk Berumur 15 Tahun Ke Atas yang Bekerja Selama Seminggu yang Lalu Menurut Status Pekerjaan Utama dan Jenis Kelamin di Kabupaten Kepulauan Meranti, 2022 <i>Population 15 Years of Age and Over who Worked During The Previous Week by Main Employment Status and Sex in Kepulauan Meranti Regency, 2022.....</i>	49
3.2.4	Banyaknya Pencari Kerja yang Terdaftar Menurut Jenis Kelamin dan Kelompok Umur di Kabupaten Kepulauan Meranti Tahun 2021 <i>Number of Registered Job Seekers by Sex and Age Group in Kepulauan Meranti Regency, 2021 .....</i>	49
3.2.5	Banyaknya Pencari Kerja yang Terdaftar Menurut Jenis Kelamin dan Tingkat Pendidikan di Kabupaten Kepulauan Meranti Tahun 2021 <i>Number of Registered Job Seekers by Sex and Education Level in Kepulauan Meranti Regency, 2021 .....</i>	49
3.2.6	Banyaknya Pencari Kerja yang Telah Ditempatkan Menurut Jenis Kelamin dan Tingkat Pendidikan di Kabupaten Kepulauan Meranti Tahun 2021 <i>Number of Registered Job Seekers Occupied by Sex and Education Level in Kepulauan Meranti Regency, 2021.....</i>	49

**4. SOSIAL DAN KESEJAHTERAAN RAKYAT/SOCIAL AND WELFARE**  
**4.1 PENDIDIKAN**

**EDUCATION**

4.1.1	Jumlah Sekolah, Guru, dan Murid Taman Kanak-Kanak (TK) di Bawah Kementerian Pendidikan, Kebudayaan, Riset, dan Teknologi Menurut Kecamatan di Kabupaten Kepulauan Meranti, 2021/2022 dan 2022/2023 <i>Number of Schools, Teachers, and Pupils in Kindergarten Under The Ministry of Education, Culture, Research, and Technology by Subdistrict in Kepulauan Meranti Regency, 2021/2022 and 2022/2023</i> .....	58
4.1.2	Jumlah Sekolah, Guru, dan Murid Raudatul Athfal (RA) di Bawah Kementerian Agama Menurut Kecamatan di Kabupaten Kepulauan Meranti, 2021/2022 dan 2022/2023 <i>Number of Schools, Teachers, and Pupils in Raudatul Athfal (RA) Under The Ministry of Religious Affairs by Subdistrict in Kepulauan Meranti Regency, 2021/2022 and 2022/2023</i> .....	61
4.1.3	Jumlah Sekolah, Guru, dan Murid Sekolah Dasar (SD) di Bawah Kementerian Pendidikan, Kebudayaan, Riset, dan Teknologi Menurut Kecamatan di Kabupaten Kepulauan Meranti, 2021/2022 dan 2022/2023 <i>Number of Schools, Teachers, and Pupils in Elementary Schools Under The Ministry of Education, Culture, Research, and Technology by Subdistrict in Kepulauan Meranti Regency, 2021/2022 and 2022/2023</i> .....	62
4.1.4	Jumlah Sekolah, Guru, dan Murid Madrasah Ibtidaiyah (MI) di Bawah Kementerian Agama Menurut Kecamatan di Kabupaten Kepulauan Meranti, 2021/2022 dan 2022/2023 <i>Number of Schools, Teachers, and Pupils in Madrasah Ibtidaiyah (MI) Under The Ministry of Religious Affairs by Subdistrict in Kepulauan Meranti Regency, 2021/2022 and 2022/2023</i> .....	65

4.1.5	<p>Jumlah Sekolah, Guru, dan Murid Sekolah Menengah Pertama (SMP) di Bawah Kementerian Pendidikan, Kebudayaan, Riset, dan Teknologi Menurut Kecamatan di Kabupaten Kepulauan Meranti, 2021/2022 dan 2022/2023 <i>Number of Schools, Teachers, and Pupils in Junior High Schools Under The Ministry of Education, Culture, Research, and Technology by Subdistrict in Kepulauan Meranti Regency, 2021/2022 and 2022/2023</i> .....</p>	68
4.1.6	<p>Jumlah Sekolah, Guru, dan Murid Madrasah Tsanawiyah (MTs) di Bawah Kementerian Agama Menurut Kecamatan di Kabupaten Kepulauan Meranti, 2021/2022 dan 2022/2023 <i>Number of Schools, Teachers, and Pupils in Madrasah Tsanawiyah (MTs) Under The Ministry of Religious Affairs by Subdistrict in Kepulauan Meranti Regency, 2021/2022 and 2022/2023</i> .....</p>	71
4.1.7	<p>Jumlah Sekolah, Guru, dan Murid Sekolah Menengah Atas (SMA) di Bawah Kementerian Pendidikan, Kebudayaan, Riset, dan Teknologi Menurut Kecamatan di Kabupaten Kepulauan Meranti, 2021/2022 dan 2022/2023 <i>Number of Schools, Teachers, and Pupils in Senior High School Under The Ministry of Education, Culture, Research, and Technology by Subdistrict in Kepulauan Meranti Regency, 2021/2022 and 2022/2023</i> .....</p>	74
4.1.8	<p>Jumlah Sekolah, Guru, dan Murid Sekolah Menengah Kejuruan (SMK) di Bawah Kementerian Pendidikan, Kebudayaan, Riset, dan Teknologi Menurut Kecamatan di Kabupaten Kepulauan Meranti, 2021/2022 dan 2022/2023 <i>Number of Schools, Teachers, and Pupils in Vocational High Schools Under The Ministry of Education, Culture, Research, and Technology by Subdistrict in Kepulauan Meranti Regency, 2021/2022 and 2022/2023</i> .....</p>	77
4.1.9	<p>Jumlah Sekolah, Guru, dan Murid Madrasah Aliyah (MA) di Bawah Kementerian Agama Menurut Kecamatan di Kabupaten Kepulauan Meranti, 2021/2022 dan 2022/2023</p>	

	<i>Number of Schools, Teachers, and Pupils in Madrasah Aliyah (MA) Under the Ministry of Religious Affairs by Subdistrict in Kepulauan Meranti Regency, 2021/2022 and 2022/2023 .....</i>	80
4.1.10	Jumlah Desa <sup>1</sup> /Kelurahan yang Memiliki Fasilitas Sekolah Menurut Kecamatan dan Tingkat Pendidikan di Kabupaten Kepulauan Meranti, 2019–2021 <i>Number of Villages<sup>1</sup>/Kelurahan Having Educational Facilities by Subdistrict and Educational Level in Kepulauan Meranti Regency, 2019–2021 .....</i>	83
4.1.11	Angka Partisipasi Murni (APM) dan Angka Partisipasi Kasar (APK) Menurut Jenjang Pendidikan di Kabupaten Kepulauan Meranti, 2021 dan 2022 <i>Net Enrollment Rate and Gross Enrollment Ratio by Educational Level in Kepulauan Meranti Regency, 2021 and 2022 .....</i>	88
4.1.12	Persentase Penduduk Berumur 15 Tahun ke Atas yang Melek Huruf Menurut Kelompok Umur di Kabupaten Kepulauan Meranti, 2021 dan 2022 <i>Percentage of Literate People Aged 15 Years and Over by Age Group in Kepulauan Meranti Regency, 2021 and 2022 .....</i>	89
<b>4.2</b>	<b>KESEHATAN</b> <b>HEALTH</b>	
4.2.1	Jumlah Desa <sup>1</sup> /Kelurahan Yang Memiliki Sarana Kesehatan Menurut Kecamatan di Kabupaten Kepulauan Meranti, 2019–2021 <i>Number of Villages<sup>1</sup>/Kelurahan Having Health Facilities by Subdistrict in Kepulauan Meranti Regency, 2019–2021 .....</i>	90
4.2.2	Jumlah Tenaga Kesehatan Menurut Kecamatan di Kabupaten Kepulauan Meranti, 2022 <i>Number of Health Human Resources by Subdistrict in Kepulauan Meranti Regency, 2022 .....</i>	96
4.2.3	Jumlah Rumah Sakit Umum, Rumah Sakit Khusus, dan Puskesmas Menurut Kecamatan di Kabupaten Kepulauan Meranti, 2021 dan 2022 <i>Number of General Hospital, Specialized Hospital, and Public Health Center by Subdistrict in Kepulauan Meranti Regency, 2021 and 2022..</i>	99



<b>4.3</b>	<b>AGAMA DAN SOSIAL LAINNYA</b>	
	<b>RELIGION AND OTHER SOCIAL AFFAIRS</b>	
4.3.1	Jumlah Penduduk Menurut Kecamatan dan Agama yang Dianut di Kabupaten Kepulauan Meranti, 2022 <i>Population by Subdistrict and Religion in Kepulauan Meranti Regency, 2022</i> .....	101
4.3.2	Jumlah Tempat Peribadatan Menurut Kecamatan di Kabupaten Kepulauan Meranti, 2022 <i>Number of Places of Worship by Subdistrict in Kepulauan Meranti Regency, 2022</i> .....	102
4.3.3	Jumlah Desa <sup>1</sup> /Kelurahan yang Mengalami Bencana Alam <sup>2</sup> Menurut Kecamatan di Kabupaten Kepulauan Meranti, 2019–2021 <i>Number of Villages<sup>1</sup>/Kelurahan that Had Natural Disaster<sup>2</sup> by Subdistrict in Kepulauan Meranti Regency, 2019–2021</i> .....	103
<b>4.4</b>	<b>KEMISKINAN</b>	
	<b>POVERTY</b>	
4.4.1	Garis Kemiskinan, Jumlah, dan Persentase Penduduk Miskin di Kabupaten Kepulauan Meranti, 2015–2022 <i>Poverty Line, Number, and Percentage of Poor People in Kepulauan Meranti Regency, 2015–2022</i> .....	106
4.4.2	Indeks Kedalaman Kemiskinan dan Indeks Keparahan Kemiskinan di Kabupaten Kepulauan Meranti, 2015–2022 <i>Poverty Gap Index and Poverty Severity Index in Kepulauan Meranti Regency, 2015–2022</i> .....	107
<b>5.</b>	<b>PERTANIAN, KEHUTANAN, PETERNAKAN, DAN PERIKANAN/</b>	
	<b>AGRICULTURE, FORESTRY, LIVESTOCK, AND FISHERY</b>	
<b>5.1</b>	<b>HORTIKULTURA</b>	
	<b>HORTICULTURE</b>	
5.1.1	Luas Panen Tanaman Sayuran Menurut Kecamatan dan Jenis Tanaman di Kabupaten Kepulauan Meranti (ha), 2021 dan 2022 <sup>x</sup> <i>Harvested Area of Vegetables by Subdistrict and Kind of Plant in Kepulauan Meranti Regency (ha), 2021 and 2022<sup>x</sup></i> .....	116

5.1.2	Produksi Tanaman Sayuran Menurut Kecamatan dan Jenis Tanaman di Kabupaten Kepulauan Meranti (kuintal), 2021 dan 2022 <sup>x</sup> <i>Production of Vegetables by Subdistrict and Kind of Plant in Kepulauan Meranti Regency (quintal), 2021 and 2022<sup>x</sup>.....</i>	120
5.1.3	Luas Panen Tanaman Sayuran dan Buah-buahan Semusim Menurut Jenis Tanaman di Kabupaten Kepulauan Meranti (ha), 2019–2022 <i>Harvested Area of Seasonal Vegetables and Fruits by Kind of Plant in Kepulauan Meranti Regency (ha), 2019–2022.....</i>	124
5.1.4	Produksi Tanaman Sayuran dan Buah-buahan Semusim Menurut Jenis Tanaman di Kabupaten Kepulauan Meranti (kuintal), 2019–2022 <i>Production of Seasonal Vegetables and Fruits by Kind of Plant in Kepulauan Meranti Regency (quintal), 2019–2022.....</i>	126
5.1.5	Luas Panen Tanaman Biofarmaka Menurut Kecamatan dan Jenis Tanaman di Kabupaten Kepulauan Meranti (m <sup>2</sup> ), 2021 dan 2022 <i>Harvested Area of Medicinal Plants by Subdistrict and Kind of Plant in Kepulauan Meranti Regency (m<sup>2</sup>), 2021 and 2022.....</i>	128
5.1.6	Produksi Tanaman Biofarmaka Menurut Kecamatan dan Jenis Tanaman di Kabupaten Kepulauan Meranti (kg), 2021 dan 2022 <i>Production of Medicinal Plants by Subdistrict and Kind of Plant in Kepulauan Meranti Regency (kg), 2021 and 2022.....</i>	130
5.1.7	Luas Panen Tanaman Biofarmaka Menurut Jenis Tanaman di Kabupaten Kepulauan Meranti (m <sup>2</sup> ), 2019–2022 <i>Harvested Area of Medicinal Plants by Kind of Plant in Kepulauan Meranti Regency (m<sup>2</sup>), 2019–2022.....</i>	132
5.1.8	Produksi Tanaman Biofarmaka Menurut Jenis Tanaman di Kabupaten Kepulauan Meranti (kg), 2019–2022 <i>Production of Medicinal Plants by Kind of Plant in Kepulauan Meranti Regency (kg), 2019–2022.....</i>	133
5.1.9	Luas Panen Tanaman Hias Menurut Kecamatan dan Jenis Tanaman di Kabupaten Kepulauan Meranti (m <sup>2</sup> ), 2021 dan 2022 <sup>x</sup>	

	Halaman Page
	<i>Harvested Area of Ornamental Plants by Subdistrict and Kind of Plant in Kepulauan Meranti Regency (m<sup>2</sup>), 2021 and 2022<sup>x</sup> .....</i> 134
5.1.10	Produksi Tanaman Hias Menurut Kecamatan dan Jenis Tanaman di Kabupaten Kepulauan Meranti (tangkai), 2021 dan 2022 <sup>x</sup> <i>Production of Ornamental Plants by Subdistrict and Kind of Plant in Kepulauan Meranti Regency (stalks), 2021 and 2022<sup>x</sup> .....</i> 137
5.1.11	Luas Panen Tanaman Hias Menurut Jenis Tanaman di Kabupaten Kepulauan Meranti (m <sup>2</sup> ), 2019–2022 <i>Harvested Area of Ornamental Plants by Kind of Plant in Kepulauan Meranti Regency (m<sup>2</sup>), 2019–2022 .....</i> 140
5.1.12	Produksi Tanaman Hias Menurut Jenis Tanaman di Kabupaten Kepulauan Meranti (tangkai), 2019–2022 <i>Production of Ornamental Plants by Kind of Plant n Kepulauan Meranti Regency (stalks), 2019–2022.....</i> 141
5.1.13	Produksi Buah-buahan Menurut Kecamatan dan Jenis Tanaman di Kabupaten Kepulauan Meranti (kuintal), 2021 dan 2022 <sup>x</sup> <i>Production of Fruits by Subdistrict and Kind of Plant in Kepulauan Meranti Regency (kuintal), 2021 and 2022<sup>x</sup> .....</i> 142
5.1.14	Produksi Buah-Buahan dan Sayuran Tahunan Menurut Jenis Tanaman di Kabupaten Kepulauan Meranti (kuintal), 2019–2022 <i>Production of Annual Fruits and Vegetables by Kind of Plant in Kepulauan Meranti Regency (quintal), 2019–2022 .....</i> 146
<b>5.2</b>	<b>PERKEBUNAN</b>
	<b>ESTATE CROPS</b>
5.2.1	Luas Areal Tanaman Perkebunan Menurut Kecamatan dan Jenis Tanaman di Kabupaten Kepulauan Meranti (ha), 2021 dan 2022 <i>Planted Area of Estate Crops by Subdistrict and Type of Crops in Kepulauan Meranti Regency (ha), 2021 and 2022 .....</i> 148
5.2.2	Produksi Perkebunan Menurut Kecamatan dan Jenis Tanaman di Kabupaten Kepulauan Meranti (ton), 2021 dan 2022 <i>Production of Estates by Subdistrict and Type of Crops in Kepulauan Meranti Regency (ton), 2021 and 2022 .....</i> 152
5.2.3	Luas Areal Tanaman Perkebunan Rakyat Menurut Jenis Tanaman di Kabupaten Kepulauan Meranti (ha), 2018–2022

	<i>Planted Area of Estate Crops by Type of Crops in Kepulauan Meranti Regency (ha), 2018–2022</i> .....	156
5.2.4	Produksi Perkebunan Rakyat Menurut Jenis Tanaman di Kabupaten Kepulauan Meranti (ton), 2018–2022 <i>Production of Estates by Type of Crops in Kepulauan Meranti Regency (ton), 2018–2022</i> .....	157
<b>6.</b>	<b>INDUSTRI, PERTAMBANGAN, DAN ENERGI/ INDUSTRY, MINING, AND ENERGY</b>	
<b>6.1</b>	<b>ENERGI ENERGY</b>	
6.1.1	Daya Terpasang, Produksi, dan Distribusi Listrik PT. PLN (Persero) pada Cabang/Ranting PLN Menurut Kecamatan di Kabupaten Kepulauan Meranti, 2022 <i>Installed Electricity Power, Production, and Distribution of PT. PLN (Persero) at PLN Branch by Subdistrict in Kepulauan Meranti Regency, 2022</i> .....	166
<b>6.2</b>	<b>INDUSTRI INDUSTRY</b>	
6.2.1	Banyaknya Perusahaan Industri Menurut Kecamatan di Kabupaten Kepulauan Meranti Tahun 2019-2022 <i>Number of Industrial Companies by Subdistrict in Kepulauan Meranti Regency, 2019 - 2022</i> .....	167
6.2.2	Nilai Investasi Industri Menurut Kecamatan di Kabupaten Kepulauan Meranti Tahun 2022 <i>Industrial Investment Value by Subdistrict in Kepulauan Meranti Regency, 2022</i> .....	167
6.2.3	Jumlah Pekerja Industri Menurut Kecamatan di Kabupaten Kepulauan Meranti Tahun 2019 -2022 <i>Number of Industrial Labour by Subdistrict in Kepulauan Meranti Regency, 2019 - 2022</i> .....	167
<b>7.</b>	<b>PARIWISATA/TOURISM</b>	
7.1	Tempat-tempat Pariwisata Menurut Kecamatan di Kabupaten Kepulauan Meranti Tahun 2021 <i>Tourism Places by Subdistrict in Kepulauan Meranti Regency, 2021 ....</i>	176

<b>8.</b>	<b>TRANSPORTASI DAN KOMUNIKASI/ TRANSPORTATION AND COMMUNICATION</b>	
<b>8.1</b>	<b>TRANSPORTASI TRANSPORTATION</b>	
8.1.1	Panjang Jalan <sup>1</sup> Menurut Tingkat Kewenangan Pemerintahan di Kabupaten Kepulauan Meranti (km), 2020–2022 <i>Length of Roads<sup>1</sup> by Level of Government Authority in Kepulauan Meranti Regency (km), 2020–2022</i> .....	184
8.1.2	Panjang Jalan Menurut Jenis Permukaan Jalan di Kabupaten Kepulauan Meranti (km), 2020–2022 <i>Length of Roads by Type of Road Surface in Kepulauan Meranti Regency (km), 2020–2022</i> .....	185
8.1.3	Panjang Jalan Menurut Kondisi Jalan di Kabupaten Kepulauan Meranti (km), 2020–2022 <i>Length of Roads by Condition of Roads in Kepulauan Meranti Regency (km), 2020–2022</i> .....	186
<b>8.2</b>	<b>KOMUNIKASI COMMUNICATION</b>	
8.2.1	Surat Pos Dikirim/Diterima Melalui PT Pos Indonesia Cabang Kabupaten Kepulauan Meranti Tahun 2021 <i>Mail Sent and Received by Kepulauan Meranti Branch Office of PT Pos Indonesia, 2021</i> .....	187
8.2.2	Paket Pos Dikirim/Diterima Melalui PT Pos Indonesia Cabang Kabupaten Kepulauan Meranti Tahun 2021 <i>Post Package Sent and Received by Kepulauan Meranti Branch Office of PT Pos Indonesia, 2021</i> .....	187
8.2.3	Wesel Pos Dikirim/Diterima Melalui PT Pos Indonesia Cabang Kabupaten Kepulauan Meranti Tahun 2021 <i>Postal Money Sent and Received by Kepulauan Meranti Branch Office of PT Pos Indonesia, 2021</i> .....	187
8.2.4	Banyaknya Pembayaran Pensiunan TASPEN dan ASABRI Melalui PT Pos Indonesia Cabang Kabupaten Kepulauan Meranti tahun 2021 (Rupiah) <i>Number of TASPEN and ASABRI Retirement Payment by Kepulauan Meranti Branch Office of PT Pos Indonesia, 2021</i> .....	187

<b>9.</b>	<b>PERBANKAN, KOPERASI, DAN HARGA-HARGA/BANKING, COOPERATIVE, AND PRICES</b> .....	
9.1	Jumlah Koperasi Aktif Menurut Kecamatan di Kabupaten Kepulauan Meranti, 2019–2022 <i>Number of Active Cooperative by Subdistrict in Kepulauan Meranti Regency, 2019–2022</i> .....	196
9.2	Jumlah Koperasi Menurut Jenis Koperasi dan Kecamatan di Kabupaten Kepulauan Meranti, 2022 <i>Number of Cooperative by Kind of Cooperative and Subdistrict in Kepulauan Meranti Regency, 2022</i> .....	197
9.3	Jumlah Anggota Koperasi Non KUD Menurut Kecamatan dan Jenis Kelamin di Kabupaten Kepulauan Meranti Tahun 2021 <i>Number of Members of Cooperative Non KUD by Subdistrict and Sex in Kepulauan Meranti Regency, 2021</i> .....	198
9.4	Indeks Harga Konsumen per Bulan Menurut Kelompok Pengeluaran (2018=100) di Kabupaten Kepulauan Meranti, 2022 <i>Consumer Price Index per Month by Expenditure Group (2018=100) in Kepulauan Meranti Regency, 2022</i> .....	198
9.5	Laju Inflasi Bulanan Menurut Kelompok Pengeluaran (2018=100) di Kabupaten Kepulauan Meranti, 2022 <i>Monthly Inflation Rate by Expenditure Group (2018=100) in Kepulauan Meranti Regency, 2022</i> .....	202
<b>10.</b>	<b>PENGELUARAN PENDUDUK/POPULATION EXPENDITURE</b>	
10.1	Rata-rata Pengeluaran per Kapita Sebulan Menurut Kelompok Komoditas (rupiah) di Kabupaten Kepulauan Meranti, 2021 dan 2022 <i>Monthly Average Expenditure per Capita by Commodity Group (rupiahs) in Kepulauan Meranti Regency, 2021 and 2022</i> .....	214
10.2	Persentase Pengeluaran per Kapita Sebulan Menurut Kelompok Komoditas di Kabupaten Kepulauan Meranti, 2021 dan 2022 <i>Percentage of Monthly Expenditure per Capita by Commodity Group in Kepulauan Meranti Regency, 2021 and 2022</i> .....	215

10.3	Persentase Penduduk Menurut Golongan Pengeluaran Per Kapita Sebulan di Kabupaten Kepulauan Meranti, 2022 <i>Percentage of Population by Class of Monthly Expenditure per Capita in Kepulauan Meranti Regency, 2022</i> .....	216
<b>11.</b>	<b>PERDAGANGAN/TRADE</b>	
11.1	Jumlah Warung/Toko dan Rumah Makan/Restoran Menurut Kecamatan di Kabupaten Kepulauan Meranti, 2021 <i>Number of Small Shop and Restaurants by Subdistrict in Kepulauan Meranti Regency, 2021</i> .....	224
11.2	Jumlah Pasar Menurut Status dan Kecamatan di Kabupaten Kepulauan Meranti Tahun 2021 <i>Number of Market by Status and Subdistrict in Kepulauan Meranti Regency, 2021</i> .....	224
11.3	Jumlah Usaha Perdagangan Menurut Kecamatan di Kabupaten Kepulauan Meranti Tahun 2021 <i>Number of Trading Business by Subdistrict in Kepulauan Meranti Regency, 2021</i> .....	224
<b>12.</b>	<b>SISTEM NERACA REGIONAL/SYSTEM OF REGIONAL ACCOUNTS</b>	
12.1.	Produk Domestik Regional Bruto Atas Dasar Harga Berlaku Menurut Lapangan Usaha di Kabupaten Kepulauan Meranti (miliar rupiah), 2018–2022 <i>Gross Regional Domestic Product at Current Market Prices by Industry in Kepulauan Meranti Regency (billion rupiahs), 2018–2022.</i>	232
12.2	Produk Domestik Regional Bruto Atas Dasar Harga Konstan 2010 Menurut Lapangan Usaha di Kabupaten Kepulauan Meranti (miliar rupiah), 2018–2022 <i>Gross Regional Domestic Product at 2010 Constant Market Prices by Industry in Kepulauan Meranti Regency (billion rupiahs), 2018–2022.</i>	234
12.3	Distribusi Persentase Produk Domestik Regional Bruto Atas Dasar Harga Berlaku Menurut Lapangan Usaha di Kabupaten Kepulauan Meranti, 2018–2022	

	<i>Percentage Distribution of Gross Regional Domestic Product at Current Market Prices by Industry in Kepulauan Meranti Regency, 2018–2022</i> .....	236
12.4	Laju Pertumbuhan Produk Domestik Regional Bruto Atas Dasar Harga Konstan 2010 Menurut Lapangan Usaha di Kabupaten Kepulauan Meranti (persen), 2019–2022 <i>Growth Rate of Gross Regional Domestic Product at 2010 Constant Market Prices by Industry in Kepulauan Meranti Regency (percent), 2019–2022</i> .....	238
12.5	Produk Domestik Regional Bruto Atas Dasar Harga Berlaku Menurut Jenis Pengeluaran di Kabupaten Kepulauan Meranti (miliar rupiah), 2018–2022 <i>Gross Regional Domestic Product at Current Market Prices by Type of Expenditure in Kepulauan Meranti Regency (billion rupiahs), 2018–2022</i> .....	240
12.6	Produk Domestik Regional Bruto Atas Dasar Harga Konstan 2010 Menurut Jenis Pengeluaran di Kabupaten Kepulauan Meranti (miliar rupiah), 2018–2022 <i>Gross Regional Domestic Product at 2010 Constant Market Prices by Type of Expenditure in Kepulauan Meranti Regency (billion rupiahs), 2018–2022</i> .....	241
12.7	Distribusi Persentase Produk Domestik Regional Bruto Atas Dasar Harga Berlaku Menurut Pengeluaran Kabupaten Kepulauan Meranti, 2018–2022 <i>Percentage Distributions of Gross Regional Domestic Product at Current Market Prices by Expenditure of Kepulauan Meranti Regency, 2018–2022</i> .....	241
12.8	Laju Pertumbuhan Produk Domestik Regional Bruto Atas Dasar Harga Konstan 2010 Menurut Pengeluaran (persen) Kabupaten Kepulauan Meranti, 2018–2022 <i>Growth Rate of Gross Regional Domestic Product at 2010 Constant Market Prices by Expenditure (percent) of Kepulauan Meranti Regency, 2018–2022</i> .....	241

**13. PERBANDINGAN ANTAR KABUPATEN/  
KOTA/ REGENCY/MUNICIPAL COMPARISON**



13.1	Jumlah Penduduk Menurut Kabupaten/ Kota di Provinsi Riau (ribu), 2018–2022 <i>Population by Regency/Municipality in Riau Province (thousand), 2018–2022</i> .....	250
13.2	Laju Pertumbuhan Produk Domestik Regional Bruto Atas Dasar Harga Konstan 2010 Menurut Kabupaten/ Kota di Provinsi Riau (persen), 2019–2022 <i>Rate of Growth of Gross Regional Domestic Products at 2010 Constant Market Prices by Regency/Municipality in Riau Province (percent), 2019–2022</i> .....	251
13.3	Jumlah Penduduk Miskin Menurut Kabupaten/ Kota di Provinsi Riau (ribu), 2018–2022 <i>Number of Poor Population by Regency/Municipality in Riau Province (thousand), 2018–2022</i> .....	252
13.4	Indeks Pembangunan Manusia Menurut Kabupaten/ Kota di Provinsi Riau, 2018–2022 <i>Human Development Index by Regency/Municipality in Riau Province, 2018–2022</i> .....	253
13.5	Tingkat Pengangguran Terbuka (TPT) Menurut Kabupaten/Kota di Provinsi Riau, 2018–2022 <i>Unemployment Rate by Regency/Municipality in Riau Province, 2018–2022</i> .....	253
13.6	Persentase Penduduk Miskin Menurut Kabupaten/ Kota di Provinsi Riau, 2018–2022 <i>Percentage of Poor People by Regency/Municipality in Riau Province, 2018–2022</i> .....	253
13.7	Upah Minimum Kabupaten/Kota (UMK) di Provinsi Riau (Rupiah), 2018–2022 <i>Population by Regency/Municipality in Riau Province (rupiah), 2018– 2022</i> .....	253

## DAFTAR GAMBAR/LIST OF FIGURES

	Halaman Page
1.1 Luas Daerah menurut Kabupaten/Kota (%), 2021 <i>Area of Regency/Municipality (%), 2021</i> .....	6
1.2 Jarak dari Ibukota Kabupaten/Kota ke Ibukota Provinsi di Provinsi Jawa Tengah (km), 2021 <i>Distance between Regency/Municipality Capital and Province Capital in Jawa Tengah Province (km), 2021</i> .....	7

<https://merantikab.bps.go.id>

<https://merantikab.bps.go.id>

## PENJELASAN UMUM/EXPLANATORY NOTES

Tanda-tanda, satuan-satuan, dan lain-lainnya yang digunakan dalam publikasi ini adalah sebagai berikut:

*Symbols, measurement units, and acronyms which are used in this publication, are as follows:*

### 1. TANDA-TANDA/SYMBOLS

Data tidak tersedia/ <i>Data not available</i> .....	: ...
Tidak ada atau nol / <i>Null or zero</i> .....	: -
Data dapat diabaikan/ <i>Data negligible</i> .....	: 0
Tanda decimal/ <i>Decimal point</i> .....	: ,
Data tidak dapat ditampilkan/ <i>Not applicable</i> .....	: NA
Angka estimasi/ <i>Estimated figures</i> .....	: e
Angka diperbaiki/ <i>Revised figures</i> .....	: r
Angka sementara/ <i>Preliminary figures</i> .....	: x
Angka sangat sementara/ <i>Very preliminary figures</i> .....	: xx
Angka sangat sangat sementara/ <i>Very very preliminary figures</i> .....	: xxx

### 2. SATUAN/UNITS

barel/ <i>barrel</i> .....	: 158,99 liter/ <i>litres</i> = 1/6,2898 m <sup>3</sup>
hektar (ha)/ <i>hectare (ha)</i> .....	: 10 000 m <sup>2</sup>
kilometer (km)/ <i>kilometres (km)</i> .....	: 1 000 meter/ <i>meters (m)</i>
knot/ <i>knot</i> .....	: 1,8523 km/jam ( <i>km/hour</i> )
kuintal/ <i>quintal</i> .....	: 100 kg
KWh .....	: 1 000 Watt hour
MWh .....	: 1 000 KWh
liter (untuk beras)/ <i>litre (for rice)</i> .....	: 0,80 kg
MMSCF .....	: 1/35,3 m <sup>3</sup>
metrik ton (m.ton)/ <i>metric ton (m. ton)</i> .....	: 0,98421 long ton = 1 000 kg
ons/ <i>ounce</i> .....	: 28,31 gram/ <i>grams</i>
ton .....	: 1 000 kg

Satuan lain: buah, dus, butir, helai/lembar, kaleng, batang, pulsa, ton kilometer (ton-km), jam, menit, persen (%).

*Other units: unit, pack, pieces, sheet, tin, pulse, ton-kilometres(ton-km), hour, minute, percent (%).*

Perbedaan angka di belakang koma disebabkan oleh pembulatan angka.  
*The difference in decimal numbers is caused by rounding.*



## DAFTAR SINGKATAN/ LIST OF ABBREVIATIONS

SI	: Stasiun Iklim
SIMPK	: Stasiun Meteorologi Pertanian Khusus
t.t	: Tempat tidur
BCG	: Bacillus Calmette Guerin
DPT	: Difteri, Pertusis, Tetanus
TT	: Tetanus Toxoid
IOT	: Industri Obat Tradisional/ <i>Traditional Medicine Industry</i>
IKOT	: Industri Kecil Obat Tradisional/ <i>Traditional Medicine Small</i>
Alkes	: Alat kesehatan/ <i>Health Kits</i>
PKRT	: Perbekalan Kesehatan Rumah tangga/ <i>Household Health Logistics</i>
Kompl	: Komplemen/ <i>Complement</i>
IRTP	: Industri Pangan Produksi Rumah Tangga/ <i>Foods Home Industry</i>
PBF	: Pedagang Besar Farmasi/ <i>Pharmacy Whole-seller</i>
GFK	: Gudang Farmasi Kab/Kota/Regency/ <i>Municipality Pharmacy Warehouse</i>
RB	: Rumah Bersalin/ <i>Delivery House</i>
Pustu	: Puskesmas pembantu/ <i>Auxiliary Public Health Center</i>
BP	: Balai Pengobatan/ <i>Polyclinic</i>
TPS	: Tempat Pembuangan Sementara / <i>landfill</i>
Jamkesmas	: Jaminan kesehatan masyarakat miskin/ <i>Poor public health insurance</i>
PJKMU	: Program Jaminan Kesehatan Masyarakat Umum
SIUP	: Surat Ijin Usaha Perdagangan/ <i>Trading Permission Letter</i>
TDP	: Tanda Daftar Perusahaan/ <i>Company Registration Identity</i>
API	: Angka Pengenal Importir/ <i>Importer's Identity Number</i>



## Statistik Kunci, 2020–2022 Key Statistics, 2020–2022

Rincian/Description	Satuan/Unit	2020	2021	2022
(1)	(2)	(3)	(4)	(5)
<b>SOSIAL/SOCIAL</b>				
Penduduk <sup>1</sup> /Population <sup>1</sup>	juta/million			
Laju Pertumbuhan Penduduk <sup>1</sup> /Population Growth <sup>1</sup>	%			
Angka Harapan Hidup <sup>1-e</sup> /Life Expectancy Rate <sup>1</sup>	tahun/years			
Angka Melek Huruf Usia 15+/Literacy Rate Aged 15+	%			
Tingkat Partisipasi Angkatan Kerja -TPAK <sup>2,3</sup> Labour Force Participation Rate-LFPR <sup>2,3</sup>	%			
Tingkat Pengangguran Terbuka-TPT <sup>2,3</sup> Unemployment Rate-UR <sup>2,3</sup>	%			
Penduduk Miskin <sup>4</sup> /Poor People <sup>4</sup>	juta/million			
Persentase Penduduk Miskin <sup>4</sup> Percentage of Poor People <sup>4</sup>	%			
Indeks Pembangunan Manusia-IPM <sup>5</sup> Human Development Index <sup>5</sup>	—			
<b>EKONOMI/ECONOMIC</b>				
Produk Domestik Regional Bruto (PDRB) Harga Berlaku <sup>6</sup> Gross Regional Domestic Bruto (GRDP) at Current Price <sup>6</sup>	triliun rupiah trillion rupiahs			
Laju Pertumbuhan Ekonomi <sup>7</sup> /Economic Growth <sup>7</sup>	%			
PDRB Per Kapita Harga Berlaku <sup>6,8</sup> Per Capita of GRDP at Current Price <sup>6,8</sup>	juta rupiah million rupiahs			

Catatan/Notes: <sup>1</sup> Data 2019 hasil ..... Data 2020 hasil Hasil Sensus Penduduk (SP) 2020 (September). Data 2021 hasil ...../The 2019 data was the result of ..... The 2020 data was the result of 2020 Population Census (September). The 2021 data was the result of ...

<sup>2</sup> Kondisi Agustus/Condition at August

<sup>3</sup> Menggunakan penimbang hasil proyeksi penduduk Survei Penduduk Antar Sensus (SUPAS) 2015/Weighted by the population projection results of the Intercensal Population Survey (SUPAS) 2015

<sup>4</sup> Kondisi Maret/Condition at March

<sup>5</sup> Sejak tahun 2010, IPM dihitung dengan metode baru. Komponen IPM metode baru adalah angka harapan hidup saat lahir, harapan lama sekolah, rata-rata lama sekolah, dan pengeluaran per kapita/Since 2010, HDI was calculated using new method. New HDI component are life expectancy at birth, expected years of schooling, means years of schooling, and expenditure per capita

<sup>6</sup> Mulai tahun 2010 mengadopsi System of National Account 2008 (SNA 2008)/Since 2010 is in line with System of National Account 2008 (SNA 2008)

<sup>7</sup> Menggunakan tahun dasar 2010 (2010=100)/Using 2010 base year (2010=100)

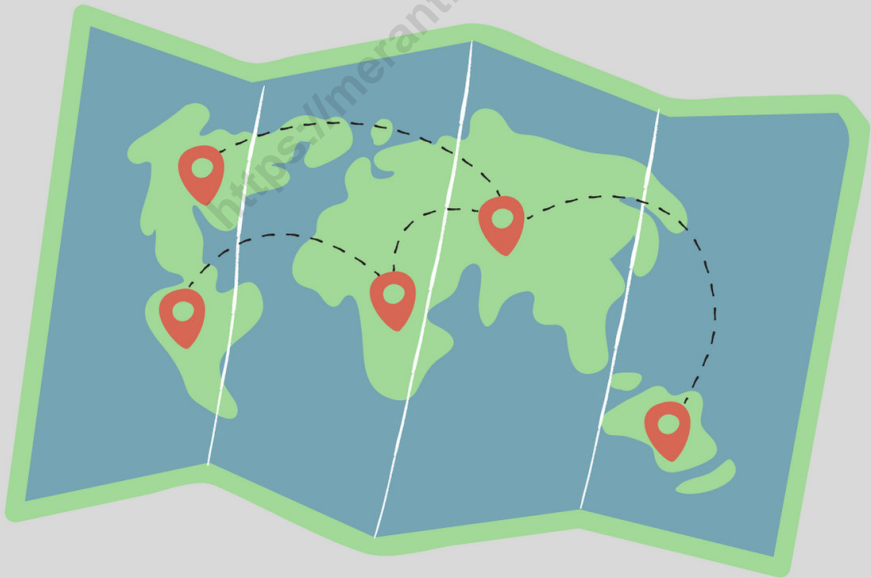
<sup>8</sup> Menggunakan proyeksi penduduk berdasarkan hasil SP2010/Using population projection based on SP2010





**LUAS WILAYAH KABUPATEN KEPULAUAN MERANTI**

*PLANTATION AREA AND PRODUCTION  
IN KEPULAUAN MERANTI REGENCY*





**PENJELASAN TEKNIS**

1. Secara astronomis, Kabupaten Kepulauan Meranti terletak antara  $0^{\circ} 42' 30'' - 1^{\circ} 28' 0''$  LU, dan  $102^{\circ} 12' 0'' - 103^{\circ} 10' 0''$  BT.
2. Berdasarkan posisi geografisnya, Kabupaten Kepulauan Meranti memiliki batas-batas :  
Utara – Selat Malaka dan Kabupaten Bengkalis  
Selatan – Kabupaten Siak dan Kabupaten Pelalawan  
Barat – Kabupaten Bengkalis  
Timur – Kabupaten Karimun dan Provinsi Kepulauan Riau
3. Kabupaten Kepulauan Meranti memiliki luas wilayah 3.707,84 Km<sup>2</sup>

**TECHNICAL NOTES**

1. *Astronomically, Kepulauan Meranti Regency is located between  $0^{\circ} 42' 30'' - 1^{\circ} 28' 0''$  LU, dan  $102^{\circ} 12' 0'' - 103^{\circ} 10' 0''$  BT.*
2. *In terms of geographic position, Kepulauan Meranti Regency has boundaries as follows :  
North – Selat Malaka and Bengkalis Regency  
South – Siak Regency and Pelalawan Regency  
West – Bengkalis Regency  
East – Karimun Regency and Kepulauan Riau Province*
3. *Kepulauan Meranti have an area of 3.707,84 Km<sup>2</sup>*

## ULASAN

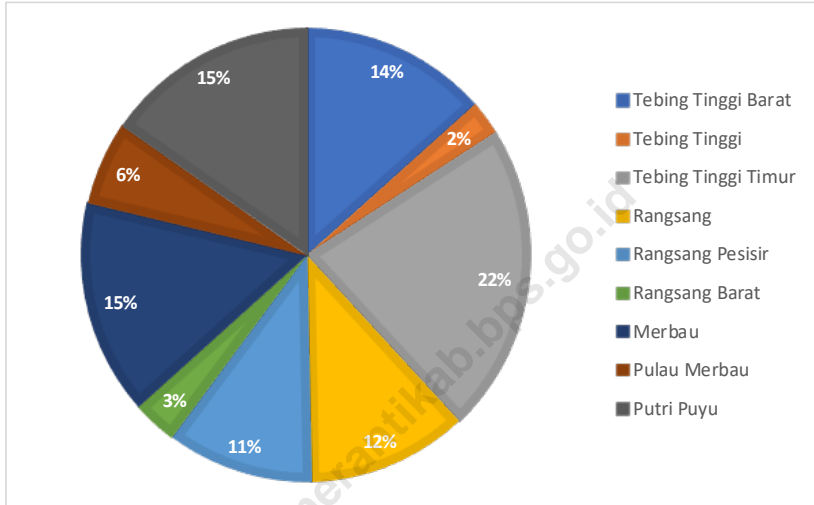
Kabupaten Kepulauan Meranti adalah kabupaten yang terletak di Riau yang memiliki 9 kecamatan didalamnya 3 kecamatan terletak di pulau tebing tinggi, 3 kecamatan di pulau rangsang dan 3 kecamatan terletak di pulau padang. Kabupaten Kepulauan Meranti memiliki luas daratan seluas 3.707,84 Km<sup>2</sup> dengan luas wilayah terluas berada di kecamatan Tebing Tinggi Timur dan luas wilayah terkecil berada di Kecamatan Tebing Tinggi. Dengan kondisi geografis yang ada, Kecamatan Tasik Putri Puyu merupakan kecamatan terjauh yang berjarak  $\pm 97$  Km dari ibukota Kabupaten.

## DESCRIPTION

*Kepulauan Meranti Regency is a regency located in Riau which has 9 regencys inside three regencys located in the Tebing Tinggi of the island, three regencys on the island of Rangsang and three regencys located in the Padang of the island. Kepulauan Meranti Regency has a land area covering an area of 3.707.84 km<sup>2</sup> with the largest area in the regency of Tebing Tinggi Timur and the smallest area is located in the regency of Tebing Tinggi. With the existing geographical conditions, the Tasik Putri Puyu Regency the farthest regency within  $\pm 97$  km from the regency capital.*

**Gambar** 1.1  
**Figures**

**Persentase Wilayah Kecamatan di Kabupaten Kepulauan Meranti, 2022**  
**Percentage of Total Area of Subdistrict in Kepulauan Meranti Regency, 2022**



Sumber/Source : Badan Pertanahan Nasional Kabupaten Kepulauan Meranti / National Land Agency of Kepulauan Meranti Regency

## 1.1 KEADAAN GEOGRAFI GEOGRAPHY CONDITION

**Tabel** 1.1.1 **Luas Daerah dan Jumlah Pulau Menurut Kecamatan di Kabupaten Kepulauan Meranti, 2022**  
**Table** 1.1.1 **Total Area and Number of Islands by Subdistrict in Kepulauan Meranti Regency, 2022**

Kecamatan <i>Subdistrict</i>	Ibukota Kecamatan <i>Capital of Subdistrict</i>	Luas <i>Total Area</i> (km <sup>2</sup> /sq.km)
(1)	(2)	(3)
Tebing Tinggi Barat	Alai	489,46
Tebing Tinggi	Selatpanjang	89,38
Tebing Tinggi Timur	Sungai Tohor	800,47
Rangsang	Tanjung Samak	420,73
Rangsang Pesisir	Telesung	381,35
Rangsang Barat	Bantar	116,38
Merbau	Teluk Belitung	553,82
Pulau Merbau	Semukut	216,14
Tasik Putri Puyu	Bandul	556,22
<b>Kepulauan Meranti</b>	<b>Selatpanjang</b>	<b>3 623,93</b>

Lanjutan Tabel/*Continued Table 1.1.1*

<b>Kecamatan Subdistrict</b>	<b>Persentase terhadap Luas Kabupaten Percentage to Regency Area</b>	<b>Jumlah Pulau Number of Islands</b>
(1)	(4)	(5)
Tebing Tinggi Barat	13,51	1
Tebing Tinggi	2,47	1
Tebing Tinggi Timur	22,09	3
Rangsang	11,61	5
Rangsang Pesisir	10,52	1
Rangsang Barat	3,21	1
Merbau	15,28	1
Pulau Merbau	5,96	1
Tasik Putri Puyu	15,35	2
<b>Kepulauan Meranti</b>	<b>100,00</b>	<b>16</b>

Sumber/Source: 1. Kantor - Kantor Kecamatan di Kabupaten Kepulauan Meranti / *District Offices of Kepulauan Meranti Regency*  
 2. Badan Pertanahan Nasional Kabupaten Kepulauan Meranti / *National Land Agency of Kepulauan Meranti Regency*



**Tabel**  
**Table** 1.1.2

**Tinggi Wilayah dan Jarak ke Ibukota Kabupaten/Kota Menurut Kecamatan di Kabupaten Kepulauan Meranti, 2022**  
**Altitude and Distance to the Capital of Regency/ Municipality by Subdistrict in Kepulauan Meranti Regency, 2022**

Kecamatan Subdistrict	Tinggi Wilayah (mdpl) Altitude (m a.s.l)	Jarak ke Ibukota Kabupaten Distance to the Capital of Regency (km)
(1)	(2)	(3)
Tebing Tinggi Barat	3	11,01
Tebing Tinggi	6	0,00
Tebing Tinggi Timur	6,3	29,76
Rangsang	6	44,01
Rangsang Pesisir	3	17,26
Rangsang Barat	6,6	6,34
Merbau	4	32,70
Pulau Merbau	2,4	15,81
Tasik Putri Puyu	2	40,28
<b>Kepulauan Meranti</b>		

Sumber/Source: 1. Kantor - Kantor Kecamatan di Kabupaten Kepulauan Meranti / District Offices of Kepulauan Meranti Regency  
2. Badan Pertanahan Nasional Kabupaten Kepulauan Meranti / National Land Agency of Kepulauan Meranti Regency

## 1.2 KEADAAN IKLIM CLIMATE CONDITION

**Tabel** 1.2.1 **Pengamatan Unsur Iklim Menurut Bulan di Kabupaten Kepulauan Meranti, 2021**  
**Table** 1.2.1 **Observation of Climate Elements By Months in Kepulauan Meranti Regency, 2021**

Bulan Month	Rata-rata Curah Hujan Average of Precipitation (mm)	Rata-rata Hari Hujan (hari) Average of Rainy Days (day)
(1)	(2)	(3)
Januari/January	42,17	12
Februari/February	2,00	1
Maret/March	34,29	7
April/April	37,79	14
Mei/May	34,64	14
Juni/June	22,42	13
Juli/July	25,43	7
Agustus/August	18,13	13
September/September	23,05	10
Oktober/October	9,69	13
November/November	27,63	19
Desember/December	21,36	14

Sumber/Source: Dinas Ketahanan Pangan dan Peternakan/



JUMLAH PEGAWAI NEGERI SIPIL  
PEMERINTAH KABUPATEN  
KEPULAUAN MERANTI

NUMBER OF CIVIL SERVANTS  
AT GOVERNMENT OFFICE  
OF KEPULAUAN MERANTI REGENCY

Laki-laki 1246 Orang  
Male People



Perempuan 1634 Orang  
Female People





**PENJELASAN TEKNIS**

1. Menurut Undang-Undang Dasar Republik Indonesia 1945 (hasil amandemen kedua), yaitu pada Bab VI tentang Pemerintahan Daerah, Pasal 18, Ayat 1, dinyatakan bahwa, "Negara Kesatuan Republik Indonesia dibagi atas daerah provinsi dan daerah provinsi itu dibagi atas kabupaten dan kota, yang tiap provinsi, kabupaten, dan kota itu mempunyai pemerintahan daerah, yang diatur dengan undang-undang.
2. **Kecamatan** adalah wilayah administrative yang merupakan kepanjangan tangan dari pemerintahan kabupaten atau kota. Kecamatan dipimpin oleh seorang camat, masing-masing merupakan pegawai negeri sipil serta bertanggung jawab kepada bupati atau walikota yang melingkup batas-batas wilayahnya. Setiap kecamatan terdiri beberapa kelurahan/desa atau nama lain.
3. Tingkatan di bawah kecamatan adalah **Kelurahan** atau Desa. Kelurahan dipimpin oleh seorang lurah, sedangkan **Desa** dipimpin oleh seorang kepala desa.

**TECHNICAL NOTES**

1. *According to the Constitution of the Republic of Indonesia in 1945 (second amendment), which is in Chapter VI of the Regional Government, Article 18, Paragraph 1, stated that, "the Unitary Republic of Indonesia is divided into provincial regions and local areas of the province is divided into regencys and the city, which each province, regency, and the city has a regional government, which is regulated by law.*
2. **Sub-district** is the administrative area which is an arm of the county or city. Subdistrict led by a regency head, each of which represents civil servants and responsible to the regent or mayor melingkup its borders. Each sub-regency consists few urban / rural or other name.
3. *Depth below is the Village or Village regencys. **Urban** villages led by a headman, while the **village** is led by a village chief.*

**ULASAN****DESCRIPTION****Wilayah Administratif**

Secara administratif, Kabupaten Kepulauan Meranti terdiri dari 9 kecamatan yang terdiri dari 96 desa dan 5 kelurahan. Kecamatan Tebing Tinggi Barat dan Kecamatan Rangsang memiliki pembagian desa terbanyak yaitu 14 desa, sedangkan Kecamatan TebingTinggi memiliki desa/kelurahan paling sedikit yaitu 9 desa/kelurahan.

**Pegawai Negeri Sipil**

Jumlah PNS yang bekerja di lingkungan Pemerintah Kabupaten Kepulauan Meranti pada tahun 2021 adalah 3.016 orang. Dari segi pendidikan, 99,24% PNS tersebut memiliki pendidikan SMA keatas.

**Administrative Area**

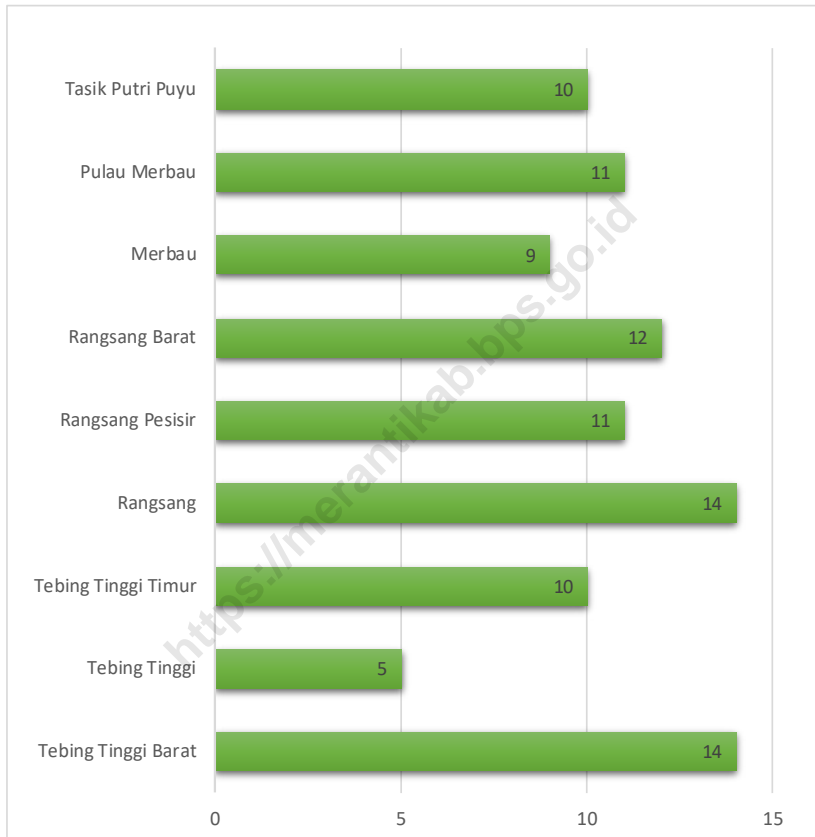
*Administratively, Kepulauan Meranti Regency has 9 regency consists of 96 villages and 5 urban villages. Tebing Tinggi Barat Regency and Rangsang Regency has the highest division of the village that is 14 villages, while the Tebing Tinggi regencys have the fewest which 9 villages.*

**Civil Servants**

*Numbers of civil servants who worked at Government Office of Kepulauan Meranti Regency on 2021 are 3.056 persons. On their education side, 99,24% of them are Senior High School level.*

**Gambar** 2.1  
**Figures**

**Jumlah Desa/Kelurahan di Kabupaten Kepulauan Meranti  
Tahun 2022**  
**Number of Villages in Kepulauan Meranti Regency, 2022**

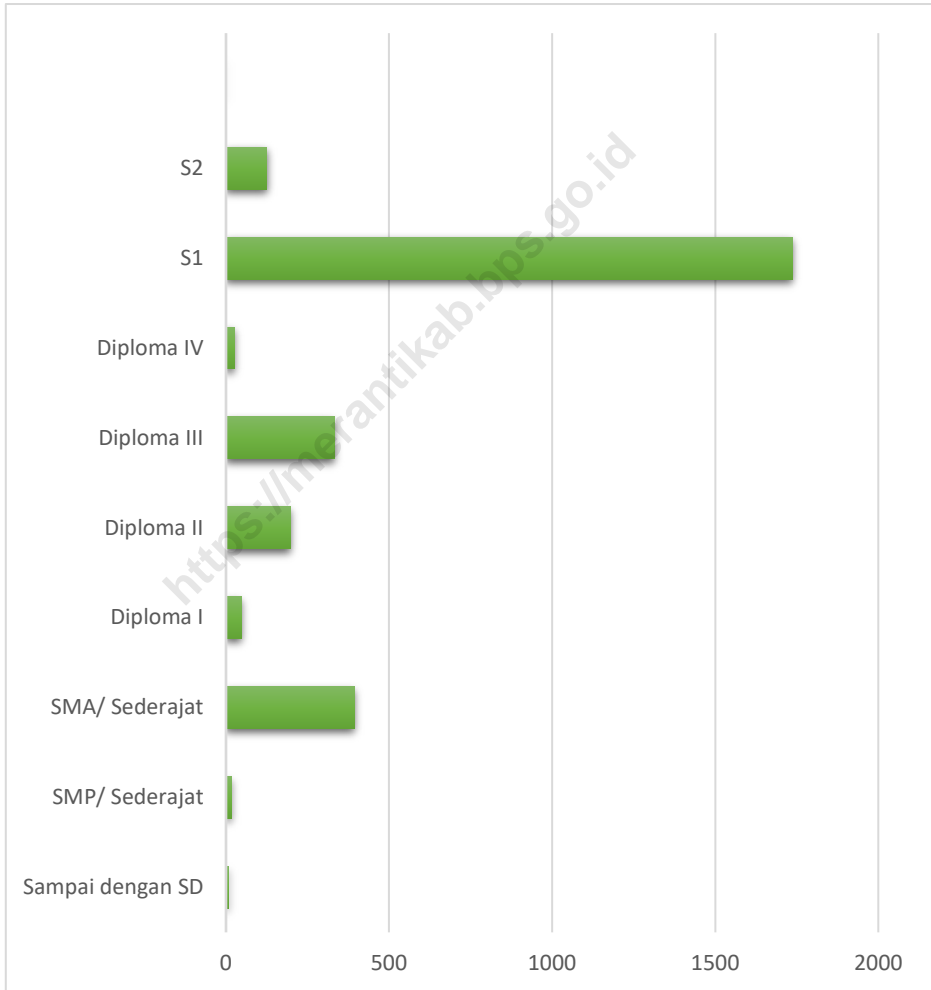


Sumber/Source: Peraturan Kepala Badan Pusat Statistik Nomor 29 Tahun 2019 Tanggal 15 Januari 2019 tentang Perubahan Atas Peraturan Kepala Badan Pusat Statistik Nomor 55 Tahun 2018 tentang Kode dan Nama Wilayah Kerja Statistik Tahun 2018  
*Chief Statistician Regulation Number 29/2019, January 15 2019, as a revision of Chief Statistician*



**Gambar** 2.2  
**Figures**

**Jumlah PNS di lingkungan Pemerintah Kabupaten Kepulauan Meranti Menurut Pendidikan Terakhir Tahun 2022**  
**Number of Civil Servants at Government Office of Kepulauan Meranti Regency by Education, 2022**



Sumber/Source : Badan Kepegawaian Daerah Kabupaten Kepulauan Meranti/ Regional Servant Board of Kepulauan Meranti Regency

## 2.1 WILAYAH ADMINISTRATIF ADMINISTRATIVE AREA

**Tabel** 2.1.1 **Jumlah Desa<sup>1</sup>/Kelurahan Menurut Kecamatan di Kabupaten Kepulauan Meranti, 2018–2022**  
**Table** 2.1.1 **Number of Villages<sup>1</sup>/Kelurahan by Subdistrict in Kepulauan Meranti Regency, 2018–2022**

Kecamatan Subdistrict	2018	2019	2020	2021	2022
(1)	(2)	(3)	(4)	(5)	(6)
Tebing Tinggi Barat	14	14	14	14	14
Tebing Tinggi	9	9	9	9	9
Tebing Tinggi Timur	10	10	10	10	10
Rangsang	14	14	14	14	14
Rangsang Pesisir	12	12	11	11	11
Rangsang Barat	12	12	12	12	12
Merbau	11	11	10	10	10
Pulau Merbau	11	11	11	11	11
Tasik Putri Puyu	10	10	10	10	10
<b>Kepulauan Meranti</b>	<b>103</b>	<b>103</b>	<b>101</b>	<b>101</b>	<b>101</b>

Catatan/Note: <sup>1</sup>Termasuk Unit Permukiman Transmigrasi (UPT)/Include Transmigration Settlement Unit

Sumber/Source: Peraturan Kepala Badan Pusat Statistik Nomor 29 Tahun 2019 Tanggal 15 Januari 2019 tentang Perubahan Atas Peraturan Kepala Badan Pusat Statistik Nomor 55 Tahun 2018 tentang Kode dan Nama Wilayah Kerja Statistik Tahun 2018

Chief Statistician Regulation Number 29/2019, January 15 2019, as a revision of Chief Statistician Regulation Number 55 of 2018 on Code and Name of Regional Level of Data Collection

**Tabel 2.1.2** Jumlah RW dan RT Menurut Kecamatan di Kabupaten Kepulauan Meranti Tahun 2022  
**Table** *Number of RW and RT by Subdistrict in Kepulauan Meranti Regency, 2022*

Kecamatan Subdistrict	RW	RT
(1)	(2)	(3)
Tebing Tinggi Barat	66	165
Tebing Tinggi	33	81
Tebing Tinggi Timur	37	102
Rangsang	90	155
Rangsang Pesisir	73	161
Rangsang Barat	62	168
Merbau	34	84
Pulau Merbau	40	115
Tasik Putri Puyu	47	114
<b>Kepulauan Meranti</b>	<b>482</b>	<b>1 145</b>

Catatan/Note: <sup>1</sup> Termasuk Unit Permukiman Transmigrasi (UPT)/Include Transmigration Settlement Unit

Sumber/Source: Dinas Pemberdayaan Masyarakat dan Desa Kabupaten Kepulauan Meranti  
 Community and Village Empowerment Office of Kepulauan Meranti Regency

**Tabel**  
**Table** 2.1.3

**Jumlah Jumlah Anggota BPD dan Koordinator PKK Menurut Kecamatan di Kabupaten Kepulauan Meranti, 2022**

***Number of Villages, Number of BPD Member and Coordinator of the PKK by Subdistrict in Kepulauan Meranti Regency, 2022***

<b>Kecamatan Subdistrict</b>	<b>Jumlah Anggota BPD Number of BPD Member</b>	<b>Koordinator PKK PKK Coordinator</b>
(1)	(2)	(3)
Tebing Tinggi Barat	81	15
Tebing Tinggi	37	6
Tebing Tinggi Timur	54	11
Rangsang	80	15
Rangsang Pesisir	69	12
Rangsang Barat	69	13
Merbau	118	10
Pulau Merbau	63	12
Tasik Putri Puyu	59	11
<b>Kepulauan Meranti</b>	<b>630</b>	<b>105</b>

Catatan/Note: <sup>1</sup>Termasuk Unit Permukiman Transmigrasi (UPT)/Include Transmigration Settlement Unit  
 Sumber/Source: Dinas Pemberdayaan Masyarakat dan Desa Kabupaten Kepulauan Meranti  
 Community and Village Empowerment Office of Kepulauan Meranti Regency

## 2.2 DEWAN PERWAKILAN RAKYAT DAERAHSS REGIONAL HOUSE OF REPRESENTATIVE

**Tabel** 2.2.1 **Jumlah Anggota Dewan Perwakilan Rakyat Daerah Menurut Partai Politik dan Jenis Kelamin di Kabupaten Kepulauan Meranti, 2022**  
*Number of Regional House of Representatives's Members by Political Parties and Sex in Kepulauan Meranti Regency 2022*

Partai Politik <i>Political Parties</i>	Laki-laki <i>Male</i>	Perempuan <i>Female</i>	Jumlah <i>Total</i>
(1)	(2)	(3)	(4)
Partai Amanat Nasional	3	2	5
Partai Demokrasi Indonesia Perjuangan	4	1	5
Partai Golongan Karya	4	-	4
Partai Keadilan Sejahtera	2	-	2
Partai Kebangkitan Bangsa	3	-	3
Partai Gerakan Indonesia Raya	3	-	3
Partai Demokrat	2	1	3
Partai Hati Nurani Rakyat	1	-	1
Partai Persatuan Pembangunan	3	-	3
Partai Nasional Demokrat	1	-	1
<b>Jumlah/Total</b>	<b>26</b>	<b>4</b>	<b>30</b>

Sumber/Source: Sekretariat DPRD Kabupaten Kepulauan Meranti / *Secretariat of Kepulauan Meranti Regency Parliament*

**Tabel** 2.2.2  
**Table**

**Komisi - Komisi di DPRD Kabupaten Kepulauan Meranti dan Anggota - Anggotanya Periode 2020 - 2024**  
**The Name and Members Parliament Comissions in Kepulauan Meranti Regency, 2020 -2024**

<b>Komisi Comission</b>	<b>Nama Lengkap Full Name</b>	<b>Kedudukan Occupation</b>	<b>Jenis Kelamin Sex</b>
(1)	(2)	(3)	(4)
Komisi I	Ardiansyah, SH., M.Si	Ketua DPRD	laki-laki
	H. Khalid Ali, SE	Wakil Ketua DPRD	laki-laki
	Iskandar Budiman. SE	Wakil Ketua DPRD	laki-laki
	Pauzi, SE	Ketua Komisi I	laki-laki
	Bobi Haryadi	Wakil Ketua Komisi I	laki-laki
	Al Amin. A, S.Pd	Sekretaris Komisi I	laki-laki
	Sopandi, S.Sos	Anggota Komisi I	laki-laki
	Auzir	Anggota Komisi I	laki-laki
	Khosairi, S.Hi., M.Pdi	Anggota Komisi I	laki-laki
Komisi II	Dr. M.Tartib, SH., M.Si	Anggota Komisi I	laki-laki
	Darsini, S.M	Anggota Komisi I	perempuan
	Dedi Putra, S.Hi	Anggota Komisi I	laki-laki
	Muzamil, S.M	Ketua Komisi II	laki-laki
	Taufiek, S.M	Wakil Ketua Komisi II	laki-laki
	Tk. Mohd. Nasir	Sekretaris Komisi II	laki-laki
	Fauzi Hasan, SE	Anggota Komisi II	laki-laki
	H. Hatta	Anggota Komisi II	laki-laki
	Dedi Yuhara	Anggota Komisi II	laki-laki
Komisi III	Pandumaan Siregar, SP	Anggota Komisi II	laki-laki
	Basiran, SE., MM	Anggota Komisi II	laki-laki
	Muhammad Syafi'i	Anggota Komisi II	laki-laki
	Dr. Hafizan, S.Ag., M.Pd	Ketua Komisi III	laki-laki
	H. Musdar, S.Pd	Wakil Ketua Komisi III	laki-laki
	Eka Yusnita, SH	Sekretaris Komisi III	perempuan
	Hj. Nirwana Sari, SE	Anggota Komisi III	perempuan
	Cun Cun SE, M.Si	Anggota Komisi III	perempuan
	Dr. H. M. Tofikurrohman, M.Si	Anggota Komisi III	laki-laki
Komisi III	Helmi, A.Md	Anggota Komisi III	laki-laki
	Suji Hartono	Anggota Komisi III	laki-laki
	Tengku Zulknedi Yusuf, SE	Anggota Komisi III	laki-laki









## 2.3 SUMBER DAYA MANUSIA HUMAN RESOURCES

**Tabel 2.3.1** Jumlah Pegawai Negeri Sipil Menurut Jabatan dan Jenis Kelamin di lingkungan Pemerintah Kabupaten Kepulauan Meranti, Desember 2021 dan Desember 2022  
*Number of Civil Servants by Occupation and Sex at Government Office of Kepulauan Meranti Regency, Desember 2021 dan Desember 2022*

Jabatan <i>Occupation</i>	2021		Jumlah <i>Total</i>
	Laki-laki <i>Male</i>	Perempuan <i>Female</i>	
(1)	(2)	(3)	(4)
<b>Fungsional Tertentu</b> <i>Specific Functional</i>	616	1 262	1 878
<b>Fungsional Umum</b> <i>Staf General Functional</i>	501	351	852
<b>Struktural</b> <i>Structural</i>	215	71	286
Eselon V/5th Echelon	-	-	-
Eselon IV/ 4th Echelon	108	47	155
Eselon III/3th Echelon	101	24	125
Eselon II/ 2nd Echelon	6	-	6
Eselon I/ 1st Echelon	-	-	-
<b>Jumlah/Total</b>	<b>1 332</b>	<b>1 684</b>	<b>3 016</b>

Lanjutan Tabel/*Continued Table 2.3.1*

Jabatan <i>Occupation</i>	2022		
	Laki-laki <i>Male</i>	Perempuan <i>Female</i>	Jumlah <i>Total</i>
(1)	(2)	(3)	(4)
<b>Fungsional Tertentu</b> <i>Specific Functional</i>	506	1 045	1 551
<b>Fungsional Umum</b> <i>Staf General Functional</i>	526	493	1 019
<b>Struktural</b> <i>Structural</i>	214	96	310
Eselon V/5th Echelon	-	-	-
Eselon IV/ 4th Echelon	104	65	169
Eselon III/3th Echelon	91	30	121
Eselon II/ 2nd Echelon	19	1	20
Eselon I/ 1st Echelon	-	-	-
<b>Jumlah/Total</b>	<b>1 246</b>	<b>1 634</b>	<b>2 880</b>

Sumber/*Source*: Badan Kepegawaian Negara (BKN)/*National Civil Service Agency*

**Tabel**  
**Table** 2.3.2

**Jumlah Pegawai Negeri Sipil Menurut Tingkat Pendidikan dan Jenis Kelamin di Kabupaten Kepulauan Meranti, Desember 2021 dan Desember 2022**  
**Number of Civil Servants by Educational Level and Sex in Kepulauan Meranti Regency, Desember 2021 and Desember 2022**

Tingkat Pendidikan <i>Educational Level</i>	2021		
	Laki-laki <i>Male</i>	Perempuan <i>Female</i>	Jumlah <i>Total</i>
(1)	(2)	(3)	(4)
Sekolah Dasar (SD) <i>Primary School</i>	7	-	7
Sekolah Menengah Pertama (SMP) <i>Junior High School</i>	13	3	16
Sekolah Menengah Atas (SMA) <i>Senior High School</i>	216	177	393
Diploma I/Akta I <i>Diploma I/Akta I</i>	22	25	47
Diploma II/Akta II <i>Diploma II/Akta II</i>	72	125	197
Diploma III/Akta III <i>Diploma III/Akta III</i>	80	252	332
Diploma IV/Akta IV <i>Diploma IV/Akta IV</i>	13	13	26
S1/Sarjana <i>Under Graduate/Bachelor</i>	730	1 006	1 736
S2/Pasca Sarjana <i>Graduate</i>	93	33	126
S3/Doktor/Ph.D <i>Post Graduate</i>	-	-	-
<b>Jumlah/Total</b>	<b>1 246</b>	<b>1 634</b>	<b>2 880</b>

**Tabel**  
**Table** 2.3.3

**Jumlah Pegawai Negeri Sipil Menurut Tingkat  
Kepangkatan dan Jenis Kelamin di Kabupaten Kepulauan  
Meranti, Desember 2021 dan Desember 2022**  
*Number of Civil Servants by Hierarchy and Sex in Kepulauan  
Meranti Regency, December 2021 and December 2022*

Pangkat/Golongan/Ruang Hierarchy	2021		
	Laki-laki Male	Perempuan Female	Jumlah Total
(1)	(2)	(3)	(4)
<b>Golongan I/Range I</b>	15	2	17
1. I/A (Juru Muda/Junior Clerk)	-	-	-
2. I/B (Juru Muda Tingkat I/First Class Junior Clerk)	3	-	3
3. I/C (Juru/Clerk)	6	-	6
4. I/D (Juru Tingkat I/First Class Clerk)	6	2	8
<b>Golongan II/Range II</b>	335	465	800
5. II/A (Pengatur Muda/Junior Supervisor)	25	16	41
6. II/B (Pengatur Muda Tingkat I/First Class Junior Supervisor)	67	94	161
7. II/C (Pengatur/Supervisor)	144	241	385
8. II/D (Pengatur Tingkat I/First Class Supervisor)	99	114	213
<b>Golongan III/Range III</b>	835	1 069	1 904
9. III/A (Penata Muda/Junior Superintendent)	243	320	563
10. III/B (Penata Muda Tingkat I/First Class Junior Superintendent)	199	308	507
11. III/C (Penata/Superintendent)	225	276	501
12. III/D (Penata Tingkat I/First Class Superintendent)	168	165	333
<b>Golongan IV/Range IV</b>	147	148	295
13. IV/A (Pembina/Administrator)	105	118	223
14. IV/B (Pembina Tingkat I/First Class Administrator)	35	30	65
15. IV/C (Pembina Utama Muda/Junior Administrator)	7	-	7
16. IV/D (Pembina Utama Madya/Middle Administrator)	-	-	-
17. IV/E (Pembina Utama/Senior Administrator)	-	-	-
<b>Jumlah/Total</b>	<b>1 332</b>	<b>1 684</b>	<b>3 016</b>

Lanjutan Tabel/*Continued Table 2.3.3*

Pangkat/Golongan/Ruang <i>Hierarchy</i>		2022		
		Laki-laki <i>Male</i>	Perempuan <i>Female</i>	Jumlah <i>Total</i>
(1)		(2)	(3)	(4)
<b>Golongan I/Range I</b>		11	1	12
1. I/A	(Juru Muda/ <i>Junior Clerk</i> )	-	-	-
2. I/B	(Juru Muda Tingkat I/ <i>First Class Junior Clerk</i> )	2	-	2
3. I/C	(Juru/ <i>Clerk</i> )	5	-	5
4. I/D	(Juru Tingkat I/ <i>First Class Clerk</i> )	4	1	5
<b>Golongan II/Range II</b>		276	347	623
5. II/A	(Pengatur Muda/ <i>Junior Supervisor</i> )	11	5	16
6. II/B	(Pengatur Muda Tingkat I/ <i>First Class Junior Supervisor</i> )	38	23	61
7. II/C	(Pengatur/ <i>Supervisor</i> )	115	196	311
8. II/D	(Pengatur Tingkat I/ <i>First Class Supervisor</i> )	112	123	235
<b>Golongan III/Range III</b>		838	1141	1979
9. III/A	(Penata Muda/ <i>Junior Superintendent</i> )	240	335	575
10. III/B	(Penata Muda Tingkat I/ <i>First Class Junior Superintendent</i> )	175	283	458
11. III/C	(Penata/ <i>Superintendent</i> )	246	317	563
12. III/D	(Penata Tingkat I/ <i>First Class Superintendent</i> )	177	206	383
<b>Golongan IV/Range IV</b>		121	145	266
13. IV/A	(Pembina/ <i>Administrator</i> )	83	107	190
14. IV/B	(Pembina Tingkat I/ <i>First Class Administrator</i> )	33	38	71
15. IV/C	(Pembina Utama Muda/ <i>Junior Administrator</i> )	4	-	4
16. IV/D	(Pembina Utama Madya/ <i>Middle Administrator</i> )	1	-	1
17. IV/E	(Pembina Utama/ <i>Senior Administrator</i> )	-	-	-
<b>Jumlah/Total</b>		<b>1 246</b>	<b>1 634</b>	<b>2 880</b>

Sumber/*Source*: Badan Kepegawaian Negara (BKN)/*National Civil Service Agency*

**Tabel**  
**Table 2.3.4**

**Jumlah Pegawai Negeri Sipil Menurut Dinas/Instansi dan Jenis Kelamin di lingkungan Pemerintah Kabupaten Kepulauan Meranti, Desember 2022**  
**Number of Civil Servants by Department at Government Office of Kepulauan Meranti Regency, December 2021 and December 2022**

Dinas/Instansi Service	2022		
	Laki-laki Male	Perempuan Female	Jumlah Total
(1)	(2)	(3)	(4)
1. Sekretariat Daerah	54	21	75
2. Sekretariat Dewan Perwakilan Rakyat Daerah	16	10	26
3. Inspektorat Daerah	24	15	39
4.. Dinas Pendidikan dan Kebudayaan	57	51	108
5. Dinas Kesehatan	22	43	65
6. Dinas Pekerjaan Umum dan Penataan Ruang	32	16	48
7. Dinas Perhubungan	33	2	35
8. Dinas Kependudukan dan Pencatatan Sipil	22	18	40
9. Dinas Sosial, Pemberdayaan Perempuan, dan Perlindungan Anak, Pengendalian Penduduk dan Keluarga Berencana	14	10	24
10. Dinas Perindustrian dan Perdagangan	20	7	27
11. Dinas Kepemudaan, Olahraga dan Pariwisata	13	11	24
12. Dinas Ketahanan Pangan dan Pertanian	19	17	36
13. Dinas Koperasi Usaha Kecil dan Menengah dan Tenaga Kerja	13	4	17
14. Dinas Perikanan	14	6	20
15. Dinas Perpustakaan dan Kearsipan	14	8	22
16. Dinas Perumahan Rakyat, Kawasan Permukiman, Pertanahan dan Lingkungan Hidup	11	6	17
17. Dinas Penanaman Modal, Pelayanan Terpadu Satu Pintu	9	10	19
18. Dinas Pemberdayaan Masyarakat dan Desa	10	8	18
19. Dinas Komunikasi, Informatika, Statistik dan Persandian	11	4	15
20. Satuan Polisi Pamong Praja dan Pemadam Kebakaran	31	5	36

Lanjutan Tabel/*Continued Table 2.3.4*

Dinas/Instansi Service	2022		
	Laki-laki Male	Perempuan Female	Jumlah Total
(1)	(2)	(3)	(4)
21. Badan Perencanaan Pembangunan Daerah, Penelitian dan Pengembangan	15	16	31
22. Badan Pengelolaan Keuangan dan Aset Daerah	21	15	36
23. Badan Pendapatan Daerah	35	15	50
24. Badan Penanggulangan Bencana Daerah	15	1	16
25. Badan Kepegawaian dan Pengembangan Sumber Daya Manusia	17	13	30
26. Badan Kesatuan Bangsa dan Politik	15	3	18
27. Unit Pelaksana Teknis Rumah Sakit Umum Daerah	30	74	104
28. Puskesmas	60	263	323
29. Komisi Pemilihan Umum Daerah	0	0	0
30. Kantor Camat	106	24	130
31. Kantor Lurah	14	9	23
32. UPTD	3	0	3
33. TK	2	32	34
34. SD	368	647	1015
35. SLTP	103	247	350
36. TU Sekolah	3	3	6
Lain-lain	0	0	0
<b>Jumlah/Total</b>	<b>1 246</b>	<b>1 634</b>	<b>2 880</b>

Sumber/Source: Badan Kepegawaian Negara (BKN)/National Civil Service Agency



## 2.4 KEUANGAN PEMERINTAH GOVERNMENT FINANCE

**Tabel** 2.4.1 **Realisasi Pendapatan Pemerintah Kabupaten Kepulauan Meranti Menurut Jenis Pendapatan (ribu rupiah), 2021**  
**Table** 2.4.1 **Actual Kepulauan Meranti Regency Government Revenues by Kind of Revenues (thousand rupiahs), 2021**

Jenis Pendapatan/ <i>Kind of Revenues</i>	2021
	(1) (2)
<b>1. Pendapatan Asli Daerah (PAD)/<i>Regional Revenue</i></b>	
1.1 Pajak Daerah/ <i>Regional Tax</i>	
1.2 Retribusi Daerah/ <i>Regional Retribution</i>	
1.3 Hasil Perusahaan Milik Daerah dan Pengelolaan Kekayaan Daerah yang Dipisahkan <i>Regional-Owned Company Revenue and Separated Management of Regional Wealth</i>	
1.4 Lain-lain PAD yang Sah/ <i>Other Regional Revenue</i>	
<b>2. Dana Perimbangan/<i>Balance Funds</i></b>	
2.1 Bagi Hasil Pajak/ <i>Tax Sharing Revenue</i>	
2.2 Bagi Hasil Bukan Pajak/Sumber Daya Alam <i>Non-Tax Sharing Revenue/Natural Resources</i>	
2.3 Dana Alokasi Umum/ <i>General Allocation Fund</i>	
2.4 Dana Alokasi Khusus/ <i>Special Allocation Fund</i>	
<b>3. Lain-lain Pendapatan yang Sah/<i>Other Revenue</i></b>	
3.1 Pendapatan Hibah/ <i>Grant</i>	
3.2 Dana Darurat/ <i>Emergency Fund</i>	
3.3 Dana Bagi Hasil Pajak dari Provinsi dan Pemerintah Daerah Lainnya/ <i>Tax Sharing Revenue from Provincial and Other Regional Governments</i>	
3.4 Dana Penyesuaian dan Otonomi Daerah <i>Regional Adjustment and Autonomy Fund</i>	
3.5 Bantuan Keuangan dari Provinsi atau Pemerintah Daerah Lainnya/ <i>Financial Assistance from Provincial or Other Regional Governments</i>	
3.6 Lainnya/ <i>Others</i>	
<b>Jumlah/<i>Total</i></b>	

**Tabel 2.4.2** **Realisasi Belanja Pemerintah Kabupaten Kepulauan Meranti Menurut Jenis Belanja (ribu rupiah), 2021**  
**Actual Kepulauan Meranti Regency Government Expenditures by Kind of Expenditures (thousand rupiahs), 2021**

Jenis Pendapatan Kind of Revenues	2021
(1)	(2)
<b>1. Belanja Tidak Langsung/Indirect Expenditures</b>	
1.1 Belanja Pegawai/Personnel Expenditures	
1.2 Belanja Bunga/Interest Expenditures	
1.3 Belanja Subsidi/Subsidies Expenditures	
1.4 Belanja Hibah/Grant Expenditures	
1.5 Belanja Bantuan Sosial/Social Aid Expenditures	
1.6 Belanja Bagi Hasil/Sharing Fund Expenditure	
1.7 Belanja Bantuan Keuangan Financial Aids Expenditures	
1.8 Belanja Tidak Terduga/Unpredicted Expenditures	
<b>2. Belanja Langsung/Direct Expenditures</b>	
2.1 Belanja Pegawai/Personnel Expenditures	
2.2 Belanja Barang dan Jasa Goods and Services Expenditures	
2.3 Belanja Modal/Capital Expenditure	
<b>Jumlah/Total</b>	

**Tabel**  
**Table** 2.4.3

**Realisasi Pendapatan Pajak Daerah Pemerintah  
Kabupaten Kepulauan Meranti Menurut Jenis Pajak (ribu  
rupiah), 2020 dan 2021**  
**Actual Kepulauan Meranti Regency Government Local Tax  
by Kinds (thousand rupiahs), 2020 and 2021**

Jenis Pendapatan <i>Kind of Revenues</i>	2018	2019
(1)	(2)	(3)
<b>1. Belanja Tidak Langsung/<i>Indirect Expenditures</i></b>		
1.1 Belanja Pegawai/ <i>Personnel Expenditures</i>		
1.2 Belanja Bunga/ <i>Interest Expenditures</i>		
1.3 Belanja Subsidi/ <i>Subsidies Expenditures</i>		
1.4 Belanja Hibah/ <i>Grant Expenditures</i>		
1.5 Belanja Bantuan Sosial/ <i>Social Aid Expenditures</i>		
1.6 Belanja Bagi Hasil/ <i>Sharing Fund Expenditure</i>		
1.7 Belanja Bantuan Keuangan <i>Financial Aids Expenditures</i>		
1.8 Belanja Tidak Terduga/ <i>Unpredicted Expenditures</i>		
<b>2. Belanja Langsung/<i>Direct Expenditures</i></b>		
2.1 Belanja Pegawai/ <i>Personnel Expenditures</i>		
2.2 Belanja Barang dan Jasa <i>Goods and Services Expenditures</i>		
2.3 Belanja Modal/ <i>Capital Expenditure</i>		
<b>Jumlah/<i>Total</i></b>		

**Tabel**  
**Table** 2.4.4

**Realisasi Pendapatan Retribusi Pemerintah Kabupaten Kepulauan Meranti Menurut Jenis Retribusi (ribu rupiah) 2020 dan 2021**  
**Actual Kepulauan Meranti Regency Government Retribution by Kinds (thousand rupiahs), 2020 and 2021**

Jenis Pendapatan <i>Kind of Revenues</i>	2018	2019
(1)	(2)	(3)
<b>1. Belanja Tidak Langsung/<i>Indirect Expenditures</i></b>		
1.1 Belanja Pegawai/ <i>Personnel Expenditures</i>		
1.2 Belanja Bunga/ <i>Interest Expenditures</i>		
1.3 Belanja Subsidi/ <i>Subsidies Expenditures</i>		
1.4 Belanja Hibah/ <i>Grant Expenditures</i>		
1.5 Belanja Bantuan Sosial/ <i>Social Aid Expenditures</i>		
1.6 Belanja Bagi Hasil/ <i>Sharing Fund Expenditure</i>		
1.7 Belanja Bantuan Keuangan <i>Financial Aids Expenditures</i>		
1.8 Belanja Tidak Terduga/ <i>Unpredicted Expenditures</i>		
<b>2. Belanja Langsung/<i>Direct Expenditures</i></b>		
2.1 Belanja Pegawai/ <i>Personnel Expenditures</i>		
2.2 Belanja Barang dan Jasa <i>Goods and Services Expenditures</i>		
2.3 Belanja Modal/ <i>Capital Expenditure</i>		
<b>Jumlah/<i>Total</i></b>		

## 2.5 PEJABAT DAERAH REGIONAL OFFICIAL

**Tabel** 2.5.1 **Nama - Nama Pejabat Bupati di Kabupaten Kepulauan Meranti Tahun 2010 - 2024**  
**Table** *The Name of Bupati in Kepulauan Meranti Regency, 2010 - 2024*

<i>Nama Pejabat Leader's Name</i>	<i>Jabatan Position</i>	<i>Masa Jabatan Period</i>
(1)	(2)	(3)
<i>Drs. H. Irwan, M.Si</i>	Bupati	Tahun 2010 - 2015
<i>Drs. H. Irwan, M.Si</i>	Bupati	Tahun 2015 - 2021
<i>H. Muhammad Adil, SH</i>	Bupati	Tahun 2021 - 2024

Sumber/Source: Sekretariat DPRD Kabupaten Kepulauan Meranti / *Secretariat of DPRD Kepulauan Meranti Regency Parliament*

**Tabel**  
**Table** 2.5.2

**Nama Camat di Kabupaten Kepulauan Meranti Tahun 2022**  
***The Name of Camat in Kepulauan Meranti Regency, 2022***

<b>Kecamatan</b> <b>Subdistrict</b>	<b>Nama Camat</b> <b>Name of Camat</b>
(1)	(2)
Tebing Tinggi Barat	Syafrizal Ahmadi, S.Pd, M.Si.
Tebing Tinggi	Juwita Ratna Sari, S.Farm, Apt.
Tebing Tinggi Timur	Nurman, SH.
Rangsang	Setu, SH.
Rangsang Pesisir	Plt. Syaherullah, S.IP.
Rangsang Barat	Wan Fakhriarmi, S.Sos.
Merbau	Muhammad Nazir, S.Pd.
Pulau Merbau	Indat, A.Ma.Pd..
Tasik Putri Puyu	Plt. Zainal, SE

Sumber/Source: Badan Kepegawaian Daerah Kabupaten Kepulauan Meranti  
*Regional Servant Board of Kepulauan Meranti Regency*



JUMLAH PENDUDUK KABUPATEN KEPULAUAN MERANTI

---







**PENJELASAN TEKNIS**

1. **Kepadatan penduduk** adalah rasio banyaknya penduduk per kilometer persegi.
2. **Rasio jenis kelamin** adalah perbandingan antara penduduk laki-laki dan penduduk perempuan pada suatu wilayah dan waktu tertentu. Biasanya dinyatakan dengan banyaknya penduduk laki-laki untuk 100 penduduk perempuan.

**TECHNICAL NOTES**

1. **Population density** is ratio of population per square kilometer.
2. **Sex ratio** is the ratio of males population to females population in a given area and time, usually expressed as the number of males for every 100 females.

<https://merantikab.bps.go.id>

<https://merantikab.bps.go.id>

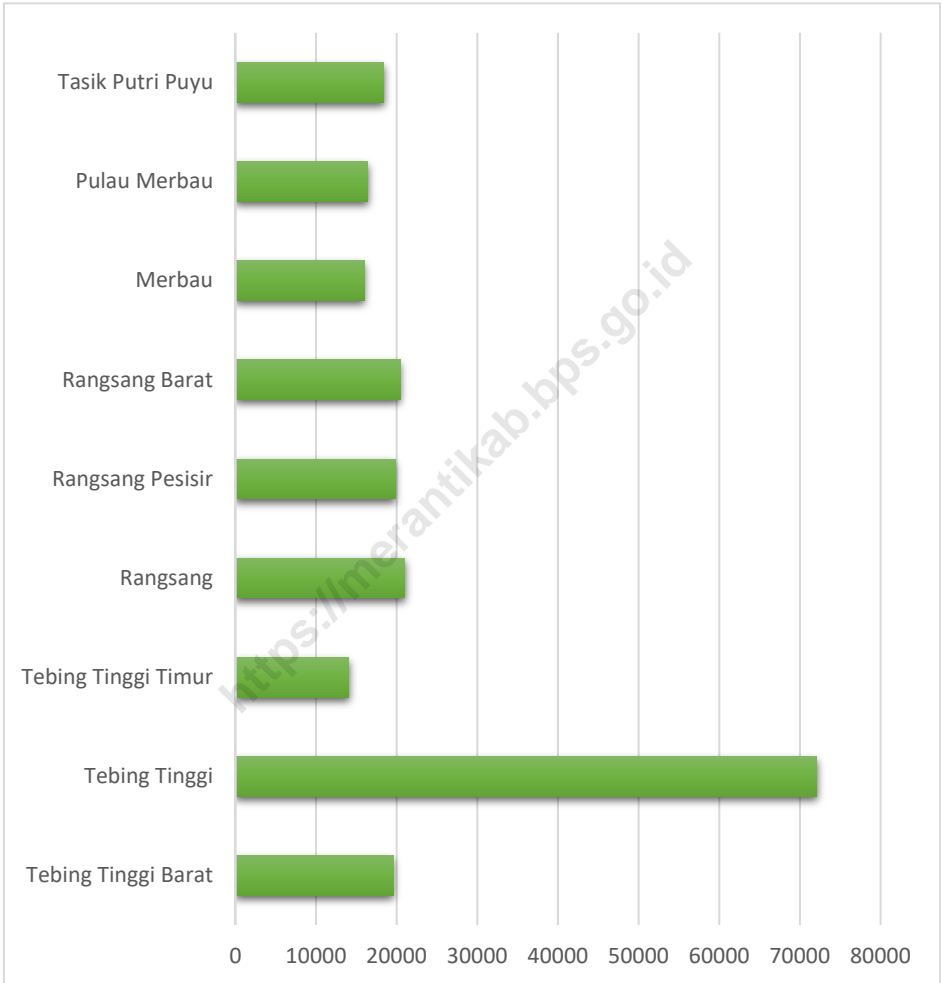
**ULASAN****DESCRIPTION****Kependudukan**

Penduduk Kabupaten Kepulauan Meranti berdasarkan data BPS proyeksi penduduk hasil Sensus Penduduk 2020 pada tahun 2021 adalah 209.460 jiwa yang terdiri dari 108.134 jiwa penduduk laki-laki dan 101.326 jiwa penduduk perempuan. Kecamatan yang paling banyak penduduknya adalah kecamatan Tebing Tinggi dan yang paling sedikit penduduknya adalah kecamatan Tebing Tinggi Timur.

**Population**

*Population of Kepulauan Meranti Regency based on BPS-Statistics of Kepulauan Meranti Regency, 2021 was recorded 209.460 persons consists of 108.134 male and 101.326 female. Tebing Tinggi Subdistrict was the Subdistrict with the highest population and Tebing Tinggi Timur was the smallest.*

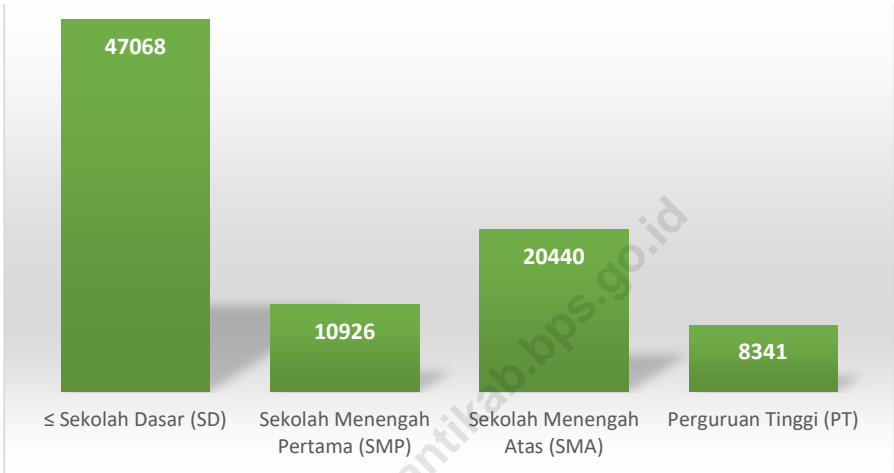
**Gambar 3.1** Persentase penduduk menurut Kecamatan di Kabupaten Kepulauan Meranti, 2022  
**Figures**



Sumber/Source: BPS Kabupaten Kepulauan Meranti, Long Form SP2020 dan Proyeksi Penduduk Interim 2020-2023/  
BPS-Statistics of Kepulauan Meranti Regency, Long Form SP2020 and Temporary Population Projection 2020-2023

**Gambar** 3.2  
**Figures**

**Penduduk Berumur 15 Tahun ke Atas yang Bekerja Selama Seminggu yang Lalu Menurut Pendidikan**



Sumber/Source: BPS, Survei Angkatan Kerja Nasional (Sakernas) Agustus/BPS-Statistics Indonesia, August National Labor Force Survey

### 3.1 PENDUDUK POPULATION

**Tabel** 3.1.1 **Penduduk, Laju Pertumbuhan Penduduk, Distribusi Persentase Penduduk, Kepadatan Penduduk, Rasio Jenis Kelamin Penduduk Menurut Kecamatan di Kabupaten Kepulauan Meranti, 2022**  
*Population, Population Growth Rate, Percentage Distribution of Population, Population Density, and Population Sex Ratio by Subdistrict in Kepulauan Meranti Regency, 2022*

Kecamatan Subdistrict	Penduduk (ribu) Population (thousand)	Laju Pertumbuhan Penduduk per Tahun 2020–2022 (%) Annual Population Growth Rate 2020–2022 (%)
(1)	(2)	(3)
Tebing Tinggi Barat	19,1	2,23
Tebing Tinggi	70,4	2,48
Tebing Tinggi Timur	13,8	1,96
Rangsang	20,7	1,55
Rangsang Pesisir	19,5	1,74
Rangsang Barat	20,1	1,78
Merbau	1,6	1,48
Pulau Merbau	16,2	1,25
Tasik Putri Puyu	18,1	1,46
<b>Kepulauan Meranti</b>	<b>213,5</b>	<b>1,94</b>

Lanjutan Tabel/*Continued Table* 3.1.1

Kecamatan Subdistrict	Persentase Penduduk Percentage of Total Population	Kepadatan Penduduk per km <sup>2</sup> Population Density per sq.km
(1)	(4)	(5)
Tebing Tinggi Barat	8,97	33
Tebing Tinggi	32,95	869
Tebing Tinggi Timur	6,45	18
Rangsang	9,69	50
Rangsang Pesisir	9,11	52
Rangsang Barat	9,42	154
Merbau	7,36	36
Pulau Merbau	7,57	43
Tasik Putri Puyu	8,47	33
<b>Kepulauan Meranti</b>	<b>100,00</b>	<b>58</b>



Lanjutan Tabel/Continued Table 3.1.1

Kecamatan Subdistrict	Rasio Jenis Kelamin Penduduk Population Sex Ratio
(1)	(6)
Tebing Tinggi Barat	111,8
Tebing Tinggi	104,7
Tebing Tinggi Timur	108,7
Rangsang	110,5
Rangsang Pesisir	105,7
Rangsang Barat	103,9
Merbau	107,4
Pulau Merbau	106,2
Tasik Putri Puyu	105,8
<b>Kepulauan Meranti</b>	<b>106,5</b>

Catatan/Note: Hasil Proyeksi Penduduk Interim 2020–2023 (Pertengahan tahun/Juni)/  
The result of Temporary Population Projection 2020–2023 (mid year/June)

Sumber/Source: BPS Kabupaten Kepulauan Meranti, Long Form SP2020 dan Proyeksi Penduduk Interim 2020-2023/  
BPS-Statistics of Kepulauan Meranti Regency, Long Form SP2020 and Temporary Population Projection 2020-2023

**Tabel**  
**Table** 3.1.2

**Jumlah Penduduk Menurut Kelompok Umur dan Jenis Kelamin di Kabupaten Kepulauan Meranti, 2022**  
**Population by Age Groups and Sex in Kepulauan Meranti Regency, 2022**

Kelompok Umur <i>Age Groups</i>	Jenis Kelamin/Sex		
	Laki-Laki <i>Male</i>	Perempuan <i>Female</i>	Jumlah <i>Total</i>
(1)	(2)	(3)	(4)
0–4	9,7	9,3	19,0
5–9	8,5	8,4	16,9
10–14	8,4	7,8	16,2
15–19	9,7	9,2	19,0
20–24	9,6	8,9	18,5
25–29	9,5	8,5	18,0
30–34	9,2	8,2	17,3
35–39	8,6	7,6	16,2
40–44	7,9	7,2	15,1
45–49	7,0	6,2	13,2
50–54	5,7	5,5	11,2
55–59	5,3	5,1	10,4
60–64	4,2	4,2	8,4
65–69	3,2	3,1	6,2
70–74	2,1	2,2	4,3
75+	1,7	2,0	3,7
<b>Kepulauan Meranti</b>	<b>110,1</b>	<b>103,4</b>	<b>213,5</b>

Catatan/Note: Hasil Proyeksi Penduduk Interim 2020–2023 (Pertengahan tahun/Juni)/  
The result of Temporary Population Projection 2020–2023 (mid year/June)

Sumber/Source: BPS Kabupaten Kepulauan Meranti, Long Form SP2020 dan Proyeksi Penduduk Interim 2020-2023/  
BPS-Statistics of Kepulauan Meranti Regency, Long Form SP2020 and Temporary Population Projection 2020-2023

### 3.2 KETENAGAKERJAAN EMPLOYMENT

**Tabel 3.2.1** Jumlah Penduduk Berumur 15 Tahun Keatas Menurut Jenis Kegiatan Selama Seminggu yang Lalu dan Jenis Kelamin di Kabupaten Kepulauan Meranti, 2022  
*Population Aged 15 Years and Over by Type of Activity During The Previous Week and Sex in Kepulauan Meranti Regency, 2022*

Kegiatan Utama <i>Main Activity</i>	Jenis Kelamin/Sex		
	Laki-Laki <i>Male</i>	Perempuan <i>Female</i>	Laki-Laki+ Perempuan <i>Male+Female</i>
(1)	(2)	(3)	(4)
<b>I. Angkatan Kerja/<i>Economically Active</i></b>	58 519	33 304	91 823
1. Bekerja/ <i>Working</i>	55 344	31 431	86 775
2. Pengangguran Terbuka/ <i>Unemployment</i>	3 175	1 873	5 048
<b>II. Bukan Angkatan Kerja/<i>Not Economically Active</i></b>	13 600	36 184	49 784
1. Sekolah/ <i>Attending School</i>	...	...	...
2. Mengurus Rumah Tangga/ <i>Housekeeping</i>	...	...	...
3. Lainnya/ <i>Others</i>	...	...	...
<b>Jumlah/<i>Total</i></b>	72 119	69 488	141 607

Sumber/*Source*: BPS, Survei Angkatan Kerja Nasional (Sakernas) Agustus/BPS-Statistics Indonesia, August National Labor Force Survey

**Tabel** 3.2.2  
**Table**

**Penduduk Berumur 15 Tahun ke Atas Menurut Pendidikan Tertinggi yang Ditamatkan dan Jenis Kegiatan Selama Seminggu yang Lalu di Kabupaten Kepulauan Meranti, 2022**  
**Population 15 Years of Age and Over by Educational Attainment and Type of Activity During the Previous Week**

Pendidikan Tertinggi yang Ditamatkan <sup>1</sup> Educational Attainment <sup>1</sup>	Angkatan Kerja/Economically Active			Persentase Bekerja terhadap Angkatan Kerja Percentage of Working to Economically Active
	Bekerja Working	Pengangguran <sup>2</sup> Unemployment <sup>2</sup>	Jumlah Angkatan Kerja Total of Economically Active	
(1)	(2)	(3)	(4)	(5)
0	47 068	1 167	48 235	97,58
1	10 926	492	11 418	95,69
2	20 440	2 521	22 961	89,021
3	8 341	868	9 209	90,57
<b>Jumlah/Total</b>	<b>86 775</b>	<b>5 048</b>	<b>91 823</b>	<b>94,50</b>

Catatan/Note: <sup>1</sup> 0. ≤ Sekolah Dasar (SD)/≤ Primary School  
 1. Sekolah Menengah Pertama/Junior High School  
 2. Sekolah Menengah Atas/Senior High School  
 3. Perguruan Tinggi/Collage  
<sup>2</sup> 1. Mencari pekerjaan/Looking for work  
 2. Mempersiapkan usaha/Establishing a new business/firm  
 3. Merasa tidak mungkin mendapat pekerjaan/Feeling hopeless in looking for work (discouraged job seekers)  
 4. Sudah punya pekerjaan tetapi belum mulai bekerja/Having job already but not starting to work yet

Sumber/Source: BPS, Survei Angkatan Kerja Nasional (Sakernas) Agustus/BPS-Statistics Indonesia, August National Labor Force Survey

**Tabel**  
**Table** 3.2.3

**Penduduk Berumur 15 Tahun Ke Atas yang Bekerja Selama Seminggu yang Lalu Menurut Status Pekerjaan Utama dan Jenis Kelamin di Kabupaten Kepulauan Meranti, 2022**  
*Population 15 Years of Age and Over who Worked During The Previous Week by Main Employment Status and Sex in Kepulauan Meranti Regency, 2022*

<b>Status Pekerjaan Utama</b> <i>Main Employment Status</i>	<b>Laki-Laki</b> <i>Male</i>	<b>Perempuan</b> <i>Female</i>	<b>Jumlah</b> <i>Total</i>
(1)	(2)	(3)	(4)
Berusaha sendiri <i>Own account worker</i>	14 941	10 772	25 713
Berusaha dibantu buruh tidak tetap/buruh tidak dibayar <i>Employer assisted by temporary worker/unpaid worker</i>	3 484	1 931	5 415
Berusaha dibantu buruh tetap/buruh dibayar <i>Employer assisted by permanent worker/paid worker</i>	1 718	177	1 895
Buruh/Karyawan/Pegawai/ <i>Employee</i>	26 908	11 066	37 974
Pekerja bebas <i>Casual worker</i>	6 061	1 026	7 087
Pekerja keluarga/tak dibayar <i>Family worker/unpaid worker</i>	2 232	6 459	8 691
<b>Jumlah/Total</b>	<b>55 344</b>	<b>31 431</b>	<b>86 775</b>

Sumber/Source: BPS, Survei Angkatan Kerja Nasional (Sakernas) Agustus/BPS-Statistics Indonesia, August National Labor Force Survey

**Tabel**  
**Table** 3.2.4

**Banyaknya Pencari Kerja yang Terdaftar Menurut Jenis Kelamin dan Kelompok Umur di Kabupaten Kepulauan Meranti Tahun 2021**  
*Number of Registered Job Seekers by Sex and Age Group in Kepulauan Meranti Regency, 2021*

<b>Status Pekerjaan Utama</b> <i>Main Employment Status</i>	<b>Laki-Laki</b> <i>Male</i>	<b>Perempuan</b> <i>Female</i>	<b>Jumlah</b> <i>Total</i>
(1)	(2)	(3)	(4)
Berusaha sendiri <i>Own account worker</i>			
Berusaha dibantu buruh tidak tetap/buruh tidak dibayar <i>Employer assisted by temporary worker/unpaid worker</i>			
Berusaha dibantu buruh tetap/buruh dibayar <i>Employer assisted by permanent worker/paid worker</i>			
Buruh/Karyawan/Pegawai/ <i>Employee</i>			
Pekerja bebas <i>Casual worker</i>			
Pekerja keluarga/tak dibayar <i>Family worker/unpaid worker</i>			
<b>Jumlah/Total</b>			

Catatan/Note: ...

Sumber/Source: BPS, Survei Angkatan Kerja Nasional (Sakernas) Agustus/BPS-Statistics Indonesia, August National Labor Force Survey

**Tabel**  
**Table** 3.2.5**Banyaknya Pencari Kerja yang Terdaftar Menurut Jenis Kelamin dan Tingkat Pendidikan di Kabupaten Kepulauan Meranti Tahun 2021**  
**Number of Registered Job Seekers by Sex and Education Level in Kepulauan Meranti Regency, 2021**

<b>Status Pekerjaan Utama</b> <b>Main Employment Status</b>	<b>Laki-Laki</b> <b>Male</b>	<b>Perempuan</b> <b>Female</b>	<b>Jumlah</b> <b>Total</b>
(1)	(2)	(3)	(4)
Berusaha sendiri <i>Own account worker</i>			
Berusaha dibantu buruh tidak tetap/buruh tidak dibayar <i>Employer assisted by temporary worker/unpaid worker</i>			
Berusaha dibantu buruh tetap/buruh dibayar <i>Employer assisted by permanent worker/paid worker</i>			
Buruh/Karyawan/Pegawai/ <i>Employee</i>			
Pekerja bebas <i>Casual worker</i>			
Pekerja keluarga/tak dibayar <i>Family worker/unpaid worker</i>			
<b>Jumlah/Total</b>			

Catatan/Note: ...

Sumber/Source: BPS, Survei Angkatan Kerja Nasional (Sakernas) Agustus/BPS-Statistics Indonesia, August National Labor Force Survey

**Tabel**  
**Table** 3.2.6

**Banyaknya Pencari Kerja yang Telah Ditempatkan Menurut Jenis Kelamin dan Tingkat Pendidikan di Kabupaten Kepulauan Meranti Tahun 2021**  
*Number of Registered Job Seekers Occupied by Sex and Education Level in Kepulauan Meranti Regency, 2021*

<b>Status Pekerjaan Utama</b> <i>Main Employment Status</i>	<b>Laki-Laki</b> <i>Male</i>	<b>Perempuan</b> <i>Female</i>	<b>Jumlah</b> <i>Total</i>
(1)	(2)	(3)	(4)
Berusaha sendiri <i>Own account worker</i>			
Berusaha dibantu buruh tidak tetap/buruh tidak dibayar <i>Employer assisted by temporary worker/unpaid worker</i>			
Berusaha dibantu buruh tetap/buruh dibayar <i>Employer assisted by permanent worker/paid worker</i>			
Buruh/Karyawan/Pegawai/ <i>Employee</i>			
Pekerja bebas <i>Casual worker</i>			
Pekerja keluarga/tak dibayar <i>Family worker/unpaid worker</i>			
<b>Jumlah/Total</b>			

Catatan/Note: ...

Sumber/Source: BPS, Survei Angkatan Kerja Nasional (Sakernas) Agustus/BPS-Statistics Indonesia, August National Labor Force Survey





**BAB**  
CHAPTER

**04**

# SOSIAL DAN KESEJAHTERAAN RAKYAT

SOCIAL AND WELFARE

**2022**

## JUMLAH TENAGA KESEHATAN DI KABUPATEN KEPULAUAN MERANTI

NUMBER OF MEDICAL PERSONNEL IN KEPULAUAN MERANTI REGENCY





**PENJELASAN TEKNIS****TECHNICAL NOTES**

**1. Jenjang Pendidikan Indonesia** terdiri dari atas 1) pendidikan formal ,2) pendidikan non formal ,dan 3) pendidikan informal yang ketigannya dapat saling melengkapi dan memperkaya ( Undang-undang No. 20 tahun 2014 tentang system pendidikan Nasional

**2. Jenjang pendidikan formal** terdiri atas pendidikan dasar, pendidikan menengah dan pendidikan tinggi .jenis pendidikan yang diajarkan mencakup pendidikan umum,kejuruan ,akademik,profesi,vokasi,keagamaan,dan khusus.

a. pendidikan dasar berbentuk sekolah dasar (sd) dan madrasah ibtidaiyah (mi)atau bentuk lain yang sederajat serta sekolah menengah pertama (smp) dan madrasah tsanawiyah (mts),atau bentuk lain yang sederajat .

b. pendidikan menengah berbentuk sekolah menengah atas (sma),madrasah Aliyah (ma) ,sekolah menengah kejuruan (ma),dan bentuk lain yang sederajat

c. pendidikan tinggi merupakan jenjang pendidikan setelah pendidikan menengah yang mencakup program pendidikan diploma,sarjana dan perguruan tinggi dapat berbentuk akademi,politeknik,sekolah tinggi ,institute,atau universitas

**1. The Education System in Indonesia** consists of 1) a formal education, 2) non-formal education, and 3) informal education that all three can be complementary and enriching (Law No. 20 Year 2014 about The National Education System).

**2. The Formal Education Level** consists of primary education, secondary education, and high education. The kind of education that taught consists of general education, vocational, academic, professional, religious, and specific education.

a. The Primary Education consists of Elementary School and Islamic Elementary School or other equivalent forms and Junior High School and MTs, or other equivalent forms.

b. The Secondary Education consists of the senior high school, MA, Vocational School, and Vocational Madrasah Aliyah, or other equivalent forms.

c. The High Education consists of the education level after the secondary education that consists of diplomas, bachelor, master, specialist, and doctoral degrees that are held by the college. The colleges can be academy, polytechnic, high school, institute, or university.

3. **Rumah sakit** adalah tempat pemeriksaan dan perawatan kesehatan ,biasannya berada dibawah pengawasan dokter/ tenaga medis ,yang melayani rawat jalan atau rawat inap
4. **Rumah bersalin** adalah sarana pelayanan kesehatan dengan izin sebagai rumah bersalin ,dilengkapi pelayanan pemeriksaan kehamilan ,persalinan serta pemeriksaan ibu dan anak yang berada dibawah pengawasan bidan senior
5. **Poliklinik** adalah saran pelayanan saran yang dipakai untuk pelayananberobat jalan ,biasannya dibawah pengawasandokter/tenaga medis.
6. **Puskesmas (pusat kesehatan masyarakat)** adalah unit pelaksanaan teknis dinas kesehatan kabupaten /kota yang mempunyai fungsi utama sebagai penyelenggara pelayanan kesehatan tingkat pertama ,wilayah kerja puskesmas maksimal adalah satu kecamatan dan untuk jangkauana wilyah kerjanya ,puskesmas mempunyai jaringan pelayanan yang meliputi unit puskesmas pembantu (pustu) unit puskesmas keliling (puskel), dan unit bidan desa /komunitas (peraturan materi kesehatanri no .75 tahun 2017 tentang kesehatan masyarakat).
3. **Hospital** is a place for health check, usually controlled/supervised by doctors/medical personnel to serve the ill patients to get outpatient or inpatient treatment services.
4. **Maternity House** is health care facility with a license as a maternity house, equipped with prenatal care, childbirth and examination of mothers and children which is under the supervision of a senior midwife.
5. **Polyclinic** is a health facility in which to get outpatient services, usually under the control of doctor/ medical personnel.
6. **Public Health Center** is technical implementation unit of regency health department that have the primary function as a first-level health care providers. The working area standard of public health center is one Subdistrict and to reach their working areas, public health centers have a service network covering subsidiary of public health center, mobile public health center units, and midwife units (Regulation of the Minister of Health of Indonesia Number 75 Year 2016 about Public Health Center).

**ULASAN****DESCRIPTION****Pendidikan**

Secara umum, seluruh kecamatan di Kabupaten Kepulauan Meranti telah memiliki fasilitas pendidikan formal mulai dari TK, SD, SMP, hingga SMA.

**Kesehatan**

Seluruh kecamatan di Kabupaten Kepulauan Meranti terdapat puskesmas dan tenaga kesehatan seperti dokter, perawat, dan bidan.

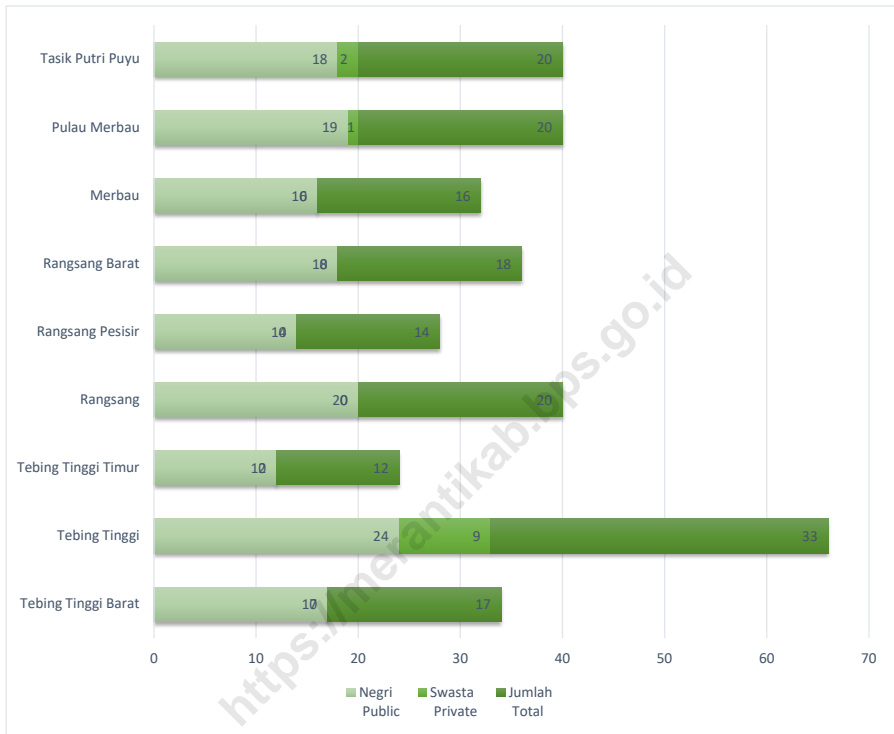
**Education**

*In general, all of subdistrict in Kepulauan Meranti Regency have formal schools facilities between Kindergarten, primary schools, junior high school, until senior high school.*

**Health**

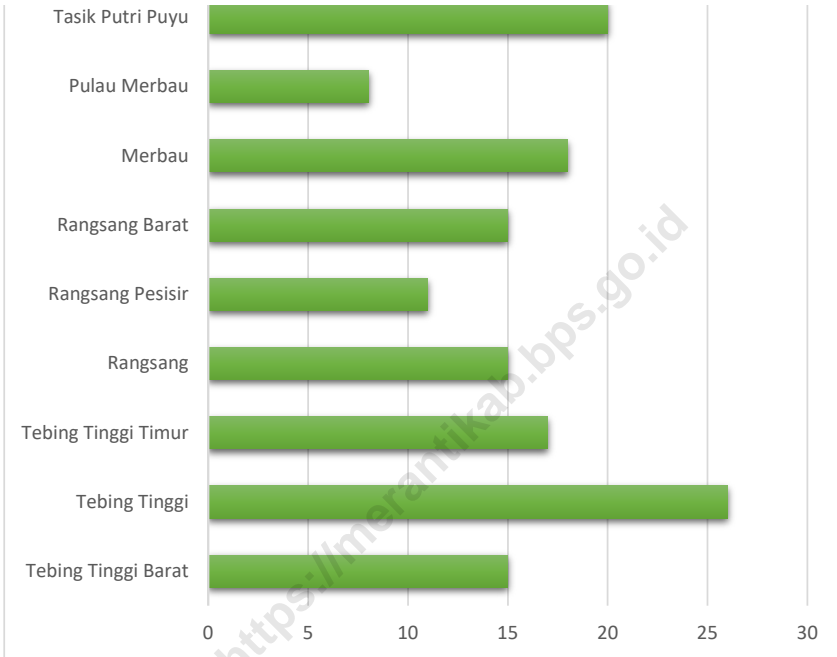
*All of subdistrict in Kepulauan Meranti Regency have public health center and medical personnel such as doctor, nurse, and midwife*

**Gambar 4.1** Jumlah Sekolah Dasar Menurut Kecamatan di Kabupaten Kepulauan Meranti, 2022/2023  
**Figures**



Sumber/Source: Kementerian Pendidikan, Kebudayaan, Riset, dan Teknologi, data semester ganjil/Ministry of Education, Culture, Research, and Technology, odd semester report data

**Gambar 4.2** Jumlah Perawat Menurut Kecamatan di Kabupaten Kepulauan Meranti, 2022  
**Figures**



Sumber/Source: Dinas Kesehatan Kabupaten Kepulauan Meranti/ Health Service of Kepulauan Meranti Regenc



#### 4.1 PENDIDIKAN EDUCATION

**Tabel 4.1.1** Jumlah Sekolah, Guru, dan Murid Taman Kanak-Kanak (TK) di Bawah Kementerian Pendidikan, Kebudayaan, Riset, dan Teknologi Menurut Kecamatan di Kabupaten Kepulauan Meranti, 2021/2022 dan 2022/2023  
*Number of Schools, Teachers, and Pupils in Kindergarten Under The Ministry of Education, Culture, Research, and Technology by Subdistrict in Kepulauan Meranti Regency, 2021/2022 and 2022/2023*

Kecamatan Subdistrict	Sekolah/Schools					
	Negeri/Public		Swasta/Private		Jumlah/Total	
	2021/2022	2022/2023	2021/2022	2022/2023	2021/2022	2022/2023
(1)	(2)	(3)	(4)	(5)	(6)	(7)
Tebing Tinggi Barat	1	...	10	...	11	...
Tebing Tinggi	2	...	12	...	14	...
Tebing Tinggi Timur	1	...	4	...	5	...
Rangsang	1	...	7	...	8	...
Rangsang Pesisir	-	...	5	...	5	...
Rangsang Barat	1	...	10	...	11	...
Merbau	1	...	2	...	3	...
Pulau Merbau	1	...	2	...	3	...
Tasik Putri Puyu	1	...	6	...	7	...
<b>Kepulauan Meranti</b>	<b>9</b>	<b>...</b>	<b>58</b>	<b>...</b>	<b>67</b>	<b>...</b>

Lanjutan Tabel/*Continued Table 4.1.1*

Kecamatan Subdistrict	Guru <sup>1</sup> /Teachers <sup>1</sup>					
	Negeri/Public		Swasta/Private		Jumlah/Total	
	2021/2022	2022/2023	2021/2022	2022/2023	2021/2022	2022/2023
(1)	(8)	(9)	(10)	(11)	(12)	(13)
Tebing Tinggi Barat	7	...	35	...	42	...
Tebing Tinggi	22	...	77	...	99	...
Tebing Tinggi Timur	6	...	20	...	26	...
Rangsang	5	...	30	...	35	...
Rangsang Pesisir	-	...	21	...	21	...
Rangsang Barat	7	...	39	...	46	...
Merbau	6	...	4	...	10	...
Pulau Merbau	9	...	9	...	18	...
Tasik Putri Puyu	8	...	23	...	31	...
<b>Kepulauan Meranti</b>	<b>70</b>	<b>...</b>	<b>258</b>	<b>...</b>	<b>328</b>	<b>...</b>

Lanjutan Tabel/*Continued Table 4.1.1*

Kecamatan Subdistrict	Murid/Pupils					
	Negeri/Public		Swasta/Private		Jumlah/Total	
	2021/2022	2022/2023	2021/2022	2022/2023	2021/2022	2022/2023
(1)	(14)	(15)	(16)	(17)	(18)	(19)
Tebing Tinggi Barat	27	...	283	...	310	...
Tebing Tinggi	186	...	774	...	960	...
Tebing Tinggi Timur	42	...	104	...	146	...
Rangsang	39	...	188	...	227	...
Rangsang Pesisir	-	...	152	...	152	...
Rangsang Barat	36	...	288	...	324	...
Merbau	31	...	40	...	71	...
Pulau Merbau	50	...	50	...	100	...
Tasik Putri Puyu	38	...	131	...	169	...
<b>Kepulauan Meranti</b>	<b>449</b>	<b>...</b>	<b>2 010</b>	<b>...</b>	<b>2 459</b>	<b>...</b>

Catatan/Note: <sup>1</sup> Jumlah guru termasuk kepala sekolah dan guru/*The total of teachers including headmaster and teacher*  
 Sumber/Source: Kementerian Pendidikan, Kebudayaan, Riset, dan Teknologi, Data Semester Ganjil/*Ministry of Education, Culture, Research, and Technology, Odd semester report data*

**Tabel**  
**Table** 4.1.2

**Jumlah Sekolah, Guru, dan Murid Raudatul Athfal (RA)  
di Bawah Kementerian Agama Menurut Kecamatan di  
Kabupaten Kepulauan Meranti, 2021/2022 dan 2022/2023**  
*Number of Schools, Teachers, and Pupils in Raudatul Athfal  
(RA) Under The Ministry of Religious Affairs by Subdistrict in  
Kepulauan Meranti Regency, 2021/2022 and 2022/2023*

Kecamatan Subdistrict	Sekolah/Schools		Guru/Teachers		Murid/Pupils	
	2021/2022	2022/2023	2021/2022	2022/2023	2021/2022	2022/2023
(1)	(2)	(3)	(4)	(5)	(6)	(7)
Tebing Tinggi Barat	4	4	19	18	112	30
Tebing Tinggi	3	3	15	17	57	58
Tebing Tinggi Timur	-	-	-	-	-	-
Rangsang	2	2	18	19	68	81
Rangsang Pesisir	3	3	15	12	41	46
Rangsang Barat	10	11	49	59	276	224
Merbau	1	1	-	3	-	30
Pulau Merbau	2	2	8	11	41	31
Tasik Putri Puyu	-	-	-	-	-	-
<b>Kepulauan Meranti</b>	<b>25</b>	<b>26</b>	<b>124</b>	<b>139</b>	<b>595</b>	<b>500</b>

Catatan/Note: Seluruh Raudatul Athfal (RA) berstatus swasta/All Raudatul Athfal (RA) are private

Sumber/Source: Kementerian Agama, EMIS, Data Semester Ganjil/Ministry of Religious Affairs, EMIS, Odd semester report data

**Tabel**  
**Table** 4.1.3

**Jumlah Sekolah, Guru, dan Murid Sekolah Dasar (SD) di Bawah Kementerian Pendidikan, Kebudayaan, Riset, dan Teknologi Menurut Kecamatan di Kabupaten Kepulauan Meranti, 2021/2022 dan 2022/2023**  
**Number of Schools, Teachers, and Pupils in Elementary Schools Under The Ministry of Education, Culture, Research, and Technology by Subdistrict in Kepulauan Meranti Regency, 2021/2022 and 2022/2023**

Kecamatan Subdistrict	Sekolah/Schools					
	Negeri/Public		Swasta/Private		Jumlah/Total	
	2021/2022	2022/2023	2021/2022	2022/2023	2021/2022	2022/2023
(1)	(2)	(3)	(4)	(5)	(6)	(7)
Tebing Tinggi Barat	17	17	-	-	17	17
Tebing Tinggi	24	24	9	9	33	33
Tebing Tinggi Timur	12	12	-	-	12	12
Rangsang	20	20	-	-	20	20
Rangsang Pesisir	14	14	-	-	14	14
Rangsang Barat	18	18	-	-	18	18
Merbau	16	16	-	-	16	16
Pulau Merbau	19	19	1	1	20	20
Tasik Putri Puyu	18	18	2	2	20	20
<b>Kepulauan Meranti</b>	<b>158</b>	<b>158</b>	<b>12</b>	<b>12</b>	<b>170</b>	<b>170</b>

Lanjutan Tabel/*Continued Table 4.1.3*

Kecamatan Subdistrict	Guru <sup>1</sup> /Teachers <sup>1</sup>					
	Negeri/ <i>Public</i>		Swasta/ <i>Private</i>		Jumlah/ <i>Total</i>	
	2021/2022	2022/2023	2021/2022	2022/2023	2021/2022	2022/2023
(1)	(8)	(9)	(10)	(11)	(12)	(13)
Tebing Tinggi Barat	170	175	-	-	170	175
Tebing Tinggi	368	357	158	159	526	516
Tebing Tinggi Timur	107	116	-	-	107	116
Rangsang	199	192	-	-	199	192
Rangsang Pesisir	156	167	-	-	156	167
Rangsang Barat	198	185	-	-	198	185
Merbau	160	160	-	-	160	160
Pulau Merbau	184	183	9	8	193	191
Tasik Putri Puyu	169	169	9	9	178	178
<b>Kepulauan Meranti</b>	<b>1 711</b>	<b>1 704</b>	<b>176</b>	<b>176</b>	<b>1 887</b>	<b>1 880</b>

Lanjutan Tabel/Continued Table 4.1.3

Kecamatan Subdistrict	Murid/Pupils					
	Negeri/Public		Swasta/Private		Jumlah/Total	
	2021/2022	2022/2023	2021/2022	2022/2023	2021/2022	2022/2023
(1)	(14)	(15)	(16)	(17)	(18)	(19)
Tebing Tinggi Barat	1 584	1 569	-	-	1 584	1 569
Tebing Tinggi	4 318	4 287	2 107	2 069	6 425	6 356
Tebing Tinggi Timur	1 553	1 481	-	-	1 553	1 481
Rangsang	2 247	2 224	-	-	2 247	2 224
Rangsang Pesisir	2 027	2 020	-	-	2 027	2 020
Rangsang Barat	1 737	1 755	-	-	1 737	1 755
Merbau	1 631	1 605	-	-	1 631	1 605
Pulau Merbau	1 544	1 518	40	46	1 584	1 564
Tasik Putri Puyu	1 801	1 811	83	83	1 884	1 894
<b>Kepulauan Meranti</b>	<b>18 442</b>	<b>18 270</b>	<b>2 230</b>	<b>2 198</b>	<b>20 672</b>	<b>20 468</b>

Catatan/Note: <sup>1</sup> Jumlah guru termasuk kepala sekolah dan guru/The total of teachers including headmaster and teacher  
 Sumber/Source: Kementerian Pendidikan, Kebudayaan, Riset, dan Teknologi, data semester ganjil/Ministry of Education, Culture, Research, and Technology, odd semester report data

**Tabel**  
**Table** 4.1.4

**Jumlah Sekolah, Guru, dan Murid Madrasah Ibtidaiyah (MI) di Bawah Kementerian Agama Menurut Kecamatan di Kabupaten Kepulauan Meranti, 2021/2022 dan 2022/2023**  
**Number of Schools, Teachers, and Pupils in Madrasah Ibtidaiyah (MI) Under The Ministry of Religious Affairs by Subdistrict in Kepulauan Meranti Regency, 2021/2022 and 2022/2023**

Kecamatan Subdistrict	Sekolah/Schools					
	Negeri/Public		Swasta/Private		Jumlah/Total	
	2021/2022	2022/2023	2021/2022	2022/2023	2021/2022	2022/2023
(1)	(2)	(3)	(4)	(5)	(6)	(7)
Tebing Tinggi Barat	-	-	5	5	5	5
Tebing Tinggi	-	-	2	2	2	2
Tebing Tinggi Timur	-	-	-	-	-	-
Rangsang	-	-	-	-	-	-
Rangsang Pesisir	-	-	2	2	2	2
Rangsang Barat	-	-	2	2	2	2
Merbau	-	-	1	1	1	1
Pulau Merbau	-	-	2	2	2	2
Tasik Putri Puyu	-	-	-	-	-	-
<b>Kepulauan Meranti</b>	-	-	<b>14</b>	<b>14</b>	<b>14</b>	<b>14</b>



Lanjutan Tabel/*Continued Table 4.1.4*

Kecamatan Subdistrict	Guru/Teachers					
	Negeri/Public		Swasta/Private		Jumlah/Total	
	2021/2022	2022/2023	2021/2022	2022/2023	2021/2022	2022/2023
(1)	(8)	(9)	(10)	(11)	(12)	(13)
Tebing Tinggi Barat	-	-	56	59	56	59
Tebing Tinggi	-	-	37	37	37	37
Tebing Tinggi Timur	-	-	-	-	-	-
Rangsang	-	-	-	-	-	-
Rangsang Pesisir	-	-	15	19	15	19
Rangsang Barat	-	-	28	28	28	28
Merbau	-	-	16	13	16	13
Pulau Merbau	-	-	30	30	30	30
Tasik Putri Puyu	-	-	-	-	-	-
<b>Kepulauan Meranti</b>	-	-	<b>182</b>	<b>186</b>	<b>182</b>	<b>186</b>

Lanjutan Tabel/*Continued Table 4.1.4*

Kecamatan Subdistrict	Murid/Pupils					
	Negeri/Public		Swasta/Private		Jumlah/Total	
	2021/2022	2022/2023	2021/2022	2022/2023	2021/2022	2022/2023
(1)	(14)	(15)	(16)	(17)	(18)	(19)
Tebing Tinggi Barat	-	-	336	349	336	349
Tebing Tinggi	-	-	433	480	433	480
Tebing Tinggi Timur	-	-	-	-	-	-
Rangsang	-	-	-	-	-	-
Rangsang Pesisir	-	-	86	79	86	79
Rangsang Barat	-	-	247	250	247	250
Merbau	-	-	71	67	71	67
Pulau Merbau	-	-	131	137	131	137
Tasik Putri Puyu	-	-	-	-	-	-
<b>Kepulauan Meranti</b>	-	-	<b>1 304</b>	<b>1 362</b>	<b>1 304</b>	<b>1 362</b>

Catatan/Note: Seluruh Raudatul Athfal (RA) berstatus swasta/All Raudatul Athfal (RA) are private

Sumber/Source: Kementerian Agama, EMIS, Data Semester Ganjil/Ministry of Religious Affairs, EMIS, Odd semester report data

**Tabel**  
**Table 4.1.5**

**Jumlah Sekolah, Guru, dan Murid Sekolah Menengah Pertama (SMP) di Bawah Kementerian Pendidikan, Kebudayaan, Riset, dan Teknologi Menurut Kecamatan di Kabupaten Kepulauan Meranti, 2021/2022 dan 2022/2023**  
**Number of Schools, Teachers, and Pupils in Junior High Schools Under The Ministry of Education, Culture, Research, and Technology by Subdistrict in Kepulauan Meranti Regency, 2021/2022 and 2022/2023**

Kecamatan Subdistrict	Sekolah/Schools					
	Negeri/Public		Swasta/Private		Jumlah/Total	
	2021/2022	2022/2023	2021/2022	2022/2023	2021/2022	2022/2023
(1)	(2)	(3)	(4)	(5)	(6)	(7)
Tebing Tinggi Barat	3	3	-	1	3	4
Tebing Tinggi	4	4	9	9	13	13
Tebing Tinggi Timur	5	5	-	-	5	5
Rangsang	6	6	-	-	6	6
Rangsang Pesisir	5	5	-	-	5	5
Rangsang Barat	3	3	-	-	3	3
Merbau	4	4	-	-	4	4
Pulau Merbau	4	4	1	2	5	6
Tasik Putri Puyu	5	5	-	-	5	5
<b>Kepulauan Meranti</b>	<b>39</b>	<b>39</b>	<b>10</b>	<b>12</b>	<b>49</b>	<b>51</b>

Lanjutan Tabel/*Continued Table 4.1.5*

Kecamatan Subdistrict	Guru <sup>1</sup> /Teachers <sup>1</sup>					
	Negeri/Public		Swasta/Private		Jumlah/Total	
	2021/2022	2022/2023	2021/2022	2022/2023	2021/2022	2022/2023
(1)	(8)	(9)	(10)	(11)	(12)	(13)
Tebing Tinggi Barat	49	44	-	4	49	48
Tebing Tinggi	137	107	105	95	242	202
Tebing Tinggi Timur	46	49	-	-	46	49
Rangsang	66	72	-	-	66	72
Rangsang Pesisir	45	52	-	-	45	52
Rangsang Barat	48	47	-	-	48	47
Merbau	46	50	-	-	46	50
Pulau Merbau	58	56	10	21	68	77
Tasik Putri Puyu	68	59	-	-	68	59
<b>Kepulauan Meranti</b>	<b>563</b>	<b>536</b>	<b>115</b>	<b>120</b>	<b>678</b>	<b>656</b>

Lanjutan Tabel/Continued Table 4.1.5

Kecamatan Subdistrict	Murid/Pupils					
	Negeri/Public		Swasta/Private		Jumlah/Total	
	2021/2022	2022/2023	2021/2022	2022/2023	2021/2022	2022/2023
(1)	(14)	(15)	(16)	(17)	(18)	(19)
Tebing Tinggi Barat	398	397	-	5	398	402
Tebing Tinggi	1 386	1 333	1 069	1 073	2 455	2 406
Tebing Tinggi Timur	396	352	-	-	396	352
Rangsang	637	608	-	-	637	608
Rangsang Pesisir	488	485	-	-	488	485
Rangsang Barat	382	393	-	-	382	393
Merbau	474	502	-	-	474	502
Pulau Merbau	486	469	45	92	531	561
Tasik Putri Puyu	598	566	-	-	598	566
<b>Kepulauan Meranti</b>	<b>5 245</b>	<b>5 105</b>	<b>1 114</b>	<b>1 170</b>	<b>6 359</b>	<b>6 275</b>

Catatan/Note: <sup>1</sup> Jumlah guru termasuk kepala sekolah dan guru/The total of teachers including headmaster and teacher  
 Sumber/Source: Kementerian Pendidikan, Kebudayaan, Riset, dan Teknologi, data semester ganjil/Ministry of Education, Culture, Research, and Technology, Basic Education Data System, odd semester report data

**Tabel**  
**Table** 4.1.6

**Jumlah Sekolah, Guru, dan Murid Madrasah Tsanawiyah (MTs) di Bawah Kementerian Agama Menurut Kecamatan di Kabupaten Kepulauan Meranti, 2021/2022 dan 2022/2023**

**Number of Schools, Teachers, and Pupils in Madrasah Tsanawiyah (MTs) Under The Ministry of Religious Affairs by Subdistrict in Kepulauan Meranti Regency , 2021/2022 and 2022/2023**

Kecamatan Subdistrict	Sekolah/Schools					
	Negeri/Public		Swasta/Private		Jumlah/Total	
	2021/2022	2022/2023	2021/2022	2022/2023	2021/2022	2022/2023
(1)	(2)	(3)	(4)	(5)	(6)	(7)
Tebing Tinggi Barat	-	-	5	5	5	5
Tebing Tinggi	1	1	3	3	4	4
Tebing Tinggi Timur	-	-	5	5	5	5
Rangsang	-	-	4	4	4	4
Rangsang Pesisir	-	-	2	2	2	2
Rangsang Barat	1	1	5	5	6	6
Merbau	-	-	4	4	4	4
Pulau Merbau	-	-	4	4	4	4
Tasik Putri Puyu	-	-	3	3	3	3
<b>Kepulauan Meranti</b>	<b>2</b>	<b>2</b>	<b>35</b>	<b>35</b>	<b>37</b>	<b>37</b>

Lanjutan Tabel/Continued Table 4.1.6

Kecamatan Subdistrict	Guru/Teachers					
	Negeri/Public		Swasta/Private		Jumlah/Total	
	2021/2022	2022/2023	2021/2022	2022/2023	2021/2022	2022/2023
(1)	(8)	(9)	(10)	(11)	(12)	(13)
Tebing Tinggi Barat	-	-	71	71	71	71
Tebing Tinggi	63	65	45	48	108	113
Tebing Tinggi Timur	-	-	78	87	78	87
Rangsang	-	-	63	68	63	68
Rangsang Pesisir	-	-	32	35	32	35
Rangsang Barat	33	33	61	64	94	97
Merbau	-	-	63	64	63	64
Pulau Merbau	-	-	59	59	59	59
Tasik Putri Puyu	-	-	54	58	54	58
<b>Kepulauan Meranti</b>	<b>96</b>	<b>98</b>	<b>526</b>	<b>554</b>	<b>622</b>	<b>652</b>

Lanjutan Tabel/*Continued Table 4.1.6*

Kecamatan Subdistrict	Murid/Pupils					
	Negeri/Public		Swasta/Private		Jumlah/Total	
	2021/2022	2022/2023	2021/2022	2022/2023	2021/2022	2022/2023
(1)	(14)	(15)	(16)	(17)	(18)	(19)
Tebing Tinggi Barat	-	-	310	283	310	283
Tebing Tinggi	714	699	329	327	1 043	1 026
Tebing Tinggi Timur	-	-	255	258	255	258
Rangsang	-	-	224	223	224	223
Rangsang Pesisir	-	-	236	231	236	231
Rangsang Barat	372	366	322	274	694	640
Merbau	-	-	188	213	188	213
Pulau Merbau	-	-	261	205	261	205
Tasik Putri Puyu	-	-	237	236	237	236
<b>Kepulauan Meranti</b>	<b>1 086</b>	<b>1 065</b>	<b>2 362</b>	<b>2 250</b>	<b>3 448</b>	<b>3 315</b>

Sumber/Source: Kementerian Agama, EMIS, Data Semester Ganjil/Ministry of Religious Affairs, EMIS, Odd semester report data



**Tabel**  
**Table 4.1.7**

**Jumlah Sekolah, Guru, dan Murid Sekolah Menengah Atas (SMA) di Bawah Kementerian Pendidikan, Kebudayaan, Riset, dan Teknologi Menurut Kecamatan di Kabupaten Kepulauan Meranti, 2021/2022 dan 2022/2023**  
**Number of Schools, Teachers, and Pupils in Senior High School Under The Ministry of Education, Culture, Research, and Technology by Subdistrict in Kepulauan Meranti Regency, 2021/2022 and 2022/2023**

Kecamatan Subdistrict	Sekolah/Schools					
	Negeri/Public		Swasta/Private		Jumlah/Total	
	2021/2022	2022/2023	2021/2022	2022/2023	2021/2022	2022/2023
(1)	(2)	(3)	(4)	(5)	(6)	(7)
Tebing Tinggi Barat	3	3	-	-	3	3
Tebing Tinggi	3	3	2	3	5	6
Tebing Tinggi Timur	2	2	-	-	2	2
Rangsang	2	2	-	-	2	2
Rangsang Pesisir	3	3	-	-	3	3
Rangsang Barat	1	1	1	1	2	2
Merbau	1	1	1	1	2	2
Pulau Merbau	1	1	2	2	3	3
Tasik Putri Puyu	1	1	1	1	2	2
<b>Kepulauan Meranti</b>	<b>17</b>	<b>17</b>	<b>7</b>	<b>8</b>	<b>24</b>	<b>25</b>

Lanjutan Tabel/*Continued Table* 4.1.7

Kecamatan Subdistrict	Guru <sup>1</sup> /Teachers <sup>1</sup>					
	Negeri/Public		Swasta/Private		Jumlah/Total	
	2021/2022	2022/2023	2021/2022	2022/2023	2021/2022	2022/2023
(1)	(8)	(9)	(10)	(11)	(12)	(13)
Tebing Tinggi Barat	46	46	-	-	46	46
Tebing Tinggi	133	129	27	32	160	161
Tebing Tinggi Timur	30	31	-	-	30	31
Rangsang	43	46	-	-	43	46
Rangsang Pesisir	34	42	-	-	34	42
Rangsang Barat	16	17	13	11	29	28
Merbau	26	26	8	10	34	36
Pulau Merbau	23	23	16	17	39	40
Tasik Putri Puyu	28	28	13	13	41	41
<b>Kepulauan Meranti</b>	<b>379</b>	<b>388</b>	<b>77</b>	<b>83</b>	<b>456</b>	<b>471</b>

Lanjutan Tabel/Continued Table 4.1.7

Kecamatan Subdistrict	Murid/Pupils					
	Negeri/Public		Swasta/Private		Jumlah/Total	
	2021/2022	2022/2023	2021/2022	2022/2023	2021/2022	2022/2023
(1)	(14)	(15)	(16)	(17)	(18)	(19)
Tebing Tinggi Barat	364	354	-	-	364	354
Tebing Tinggi	1 522	1 508	309	321	1 831	1 829
Tebing Tinggi Timur	276	270	-	-	276	270
Rangsang	423	452	-	-	423	452
Rangsang Pesisir	405	403	-	-	405	403
Rangsang Barat	257	241	78	72	335	313
Merbau	292	276	35	24	327	300
Pulau Merbau	293	278	62	50	355	328
Tasik Putri Puyu	332	346	110	91	442	437
<b>Kepulauan Meranti</b>	<b>4 164</b>	<b>4 128</b>	<b>594</b>	<b>558</b>	<b>4 758</b>	<b>4 686</b>

Catatan/Note: <sup>1</sup> Jumlah guru termasuk kepala sekolah dan guru/The total of teachers including headmaster and teacher  
 Sumber/Source: Kementerian Pendidikan, Kebudayaan, Riset, dan Teknologi, data semester ganjil/Ministry of Education, Culture, Research, and Technology, Basic Education Data System, odd semester report data

**Tabel**  
**Table** 4.1.8

**Jumlah Sekolah, Guru, dan Murid Sekolah Menengah Kejuruan (SMK) di Bawah Kementerian Pendidikan, Kebudayaan, Riset, dan Teknologi Menurut Kecamatan di Kabupaten Kepulauan Meranti, 2021/2022 dan 2022/2023**  
**Number of Schools, Teachers, and Pupils in Vocational High Schools Under The Ministry of Education, Culture, Research, and Technology by Subdistrict in Kepulauan Meranti Regency, 2021/2022 and 2022/2023**

Kecamatan Subdistrict	Sekolah/Schools					
	Negeri/Public		Swasta/Private		Jumlah/Total	
	2021/2022	2022/2023	2021/2022	2022/2023	2021/2022	2022/2023
(1)	(2)	(3)	(4)	(5)	(6)	(7)
Tebing Tinggi Barat	-	-	1	1	1	1
Tebing Tinggi	1	1	2	2	3	3
Tebing Tinggi Timur	-	-	-	-	-	-
Rangsang	-	-	-	-	-	-
Rangsang Pesisir	-	-	-	-	-	-
Rangsang Barat	-	-	-	-	-	-
Merbau	1	1	-	1	1	2
Pulau Merbau	-	-	-	-	-	-
Tasik Putri Puyu	-	-	1	1	1	1
<b>Kepulauan Meranti</b>	<b>2</b>	<b>2</b>	<b>4</b>	<b>5</b>	<b>6</b>	<b>7</b>

Lanjutan Tabel/Continued Table 4.1.8

Kecamatan Subdistrict	Guru <sup>1</sup> /Teachers <sup>1</sup>					
	Negeri/Public		Swasta/Private		Jumlah/Total	
	2021/2022	2022/2023	2021/2022	2022/2023	2021/2022	2022/2023
(1)	(8)	(9)	(10)	(11)	(12)	(13)
Tebing Tinggi Barat	-	-	8	8	8	8
Tebing Tinggi	49	51	43	42	92	93
Tebing Tinggi Timur	-	-	-	-	-	-
Rangsang	-	-	-	-	-	-
Rangsang Pesisir	-	-	-	-	-	-
Rangsang Barat	-	-	-	-	-	-
Merbau	24	24	-	13	24	37
Pulau Merbau	-	-	-	-	-	-
Tasik Putri Puyu	-	-	11	13	11	13
<b>Kepulauan Meranti</b>	<b>73</b>	<b>75</b>	<b>62</b>	<b>76</b>	<b>135</b>	<b>151</b>

Lanjutan Tabel/*Continued Table 4.1.8*

Kecamatan Subdistrict	Murid/Pupils					
	Negeri/Public		Swasta/Private		Jumlah/Total	
	2021/2022	2022/2023	2021/2022	2022/2023	2021/2022	2022/2023
(1)	(14)	(15)	(16)	(17)	(18)	(19)
Tebing Tinggi Barat	-	-	20	24	20	24
Tebing Tinggi	675	584	503	485	1 178	1 069
Tebing Tinggi Timur	-	-	-	-	-	-
Rangsang	-	-	-	-	-	-
Rangsang Pesisir	-	-	-	-	-	-
Rangsang Barat	-	-	-	-	-	-
Merbau	303	285	-	59	303	344
Pulau Merbau	-	-	-	-	-	-
Tasik Putri Puyu	-	-	114	94	114	94
<b>Kepulauan Meranti</b>	<b>978</b>	<b>869</b>	<b>637</b>	<b>662</b>	<b>1 615</b>	<b>1 531</b>

Catatan/Note: <sup>1</sup> Guru yang mengajar di 2 sekolah atau lebih dihitung di masing-masing sekolah. Jumlah guru termasuk kepala sekolah dan guru/*The teacher who taught in two schools or more counted in every school. The total of teachers including headmaster and teacher*

Sumber/Source: Kementerian Pendidikan, Kebudayaan, Riset, dan Teknologi, data semester ganjil/*Ministry of Education, Culture, Research, and Technology, Basic Education Data System, odd semester report data*

**Tabel**  
**Table 4.1.9**

**Jumlah Sekolah, Guru, dan Murid Madrasah Aliyah (MA) di Bawah Kementerian Agama Menurut Kecamatan di Kabupaten Kepulauan Meranti, 2021/2022 dan 2022/2023**  
**Number of Schools, Teachers, and Pupils in Madrasah Aliyah (MA) Under the Ministry of Religious Affairs by Subdistrict in Kepulauan Meranti Regency, 2021/2022 and 2022/2023**

Kecamatan Subdistrict	Sekolah/Schools					
	Negeri/Public		Swasta/Private		Jumlah/Total	
	2021/2022	2022/2023	2021/2022	2022/2023	2021/2022	2022/2023
(1)	(2)	(3)	(4)	(5)	(6)	(7)
Tebing Tinggi Barat	-	-	2	2	2	2
Tebing Tinggi	1	1	1	1	2	2
Tebing Tinggi Timur	-	-	3	3	3	3
Rangsang	-	-	2	2	2	2
Rangsang Pesisir	-	-	1	1	1	1
Rangsang Barat	1	1	2	2	3	3
Merbau	-	-	3	3	3	3
Pulau Merbau	-	-	2	2	2	2
Tasik Putri Puyu	-	-	2	2	2	2
<b>Kepulauan Meranti</b>	<b>2</b>	<b>2</b>	<b>18</b>	<b>18</b>	<b>20</b>	<b>20</b>

Lanjutan Tabel/*Continued Table* 4.1.9

Kecamatan Subdistrict	Guru/Teachers					
	Negeri/Public		Swasta/Private		Jumlah/Total	
	2021/2022	2022/2023	2021/2022	2022/2023	2021/2022	2022/2023
(1)	(8)	(9)	(10)	(11)	(12)	(13)
Tebing Tinggi Barat	-	-	27	29	27	29
Tebing Tinggi	56	58	18	8	74	66
Tebing Tinggi Timur	-	-	36	40	36	40
Rangsang	-	-	27	27	27	27
Rangsang Pesisir	-	-	11	12	11	12
Rangsang Barat	33	32	13	22	46	54
Merbau	-	-	52	46	52	46
Pulau Merbau	-	-	46	47	46	47
Tasik Putri Puyu	-	-	45	38	45	38
<b>Kepulauan Meranti</b>	<b>89</b>	<b>90</b>	<b>275</b>	<b>269</b>	<b>364</b>	<b>359</b>



Lanjutan Tabel/Continued Table 4.1.9

Kecamatan Subdistrict	Murid/Pupils					
	Negeri/Public		Swasta/Private		Jumlah/Total	
	2021/2022	2022/2023	2021/2022	2022/2023	2021/2022	2022/2023
(1)	(14)	(15)	(16)	(17)	(18)	(19)
Tebing Tinggi Barat	-	-	82	79	82	79
Tebing Tinggi	536	527	40	27	576	554
Tebing Tinggi Timur	-	-	73	78	73	78
Rangsang	-	-	106	98	106	98
Rangsang Pesisir	-	-	28	15	28	15
Rangsang Barat	410	390	35	69	445	459
Merbau	-	-	77	52	77	52
Pulau Merbau	-	-	244	248	244	248
Tasik Putri Puyu	-	-	112	105	112	105
<b>Kepulauan Meranti</b>	<b>946</b>	<b>917</b>	<b>797</b>	<b>771</b>	<b>1 743</b>	<b>1 688</b>

Sumber/Source: Kementerian Agama, EMIS, Data Semester Ganjil/Ministry of Religious Affairs, EMIS, Odd semester report data

**Tabel**  
**Table** 4.1.10

**Jumlah Desa<sup>1</sup>/Kelurahan yang Memiliki Fasilitas Sekolah Menurut Kecamatan dan Tingkat Pendidikan di Kabupaten Kepulauan Meranti, 2019–2021**  
**Number of Villages<sup>1</sup>/Kelurahan Having Educational Facilities by Subdistrict and Educational Level in Kepulauan Meranti Regency, 2019–2021**

Kecamatan Subdistrict	SD Primary School		
	2019	2020	2021
(1)	(2)	(3)	(4)
Tebing Tinggi Barat	14	14	14
Tebing Tinggi	9	9	9
Tebing Tinggi Timur	10	10	10
Rangsang	13	13	13
Rangsang Pesisir	12	11	11
Rangsang Barat	12	12	12
Merbau	11	10	10
Pulau Merbau	11	11	11
Tasik Putri Puyu	10	10	10
<b>Kepulauan Meranti</b>	<b>102</b>	<b>100</b>	<b>100</b>

Lanjutan Tabel/*Continued Table* 4.1.10

Kecamatan Subdistrict	SMP Junior High School		
	2019	2020	2021
(1)	(5)	(6)	(7)
Tebing Tinggi Barat	7	7	7
Tebing Tinggi	7	7	7
Tebing Tinggi Timur	8	8	8
Rangsang	7	7	7
Rangsang Pesisir	8	5	6
Rangsang Barat	9	9	9
Merbau	7	6	6
Pulau Merbau	8	8	8
Tasik Putri Puyu	7	7	7
<b>Kepulauan Meranti</b>	<b>68</b>	<b>64</b>	<b>65</b>

Lanjutan Tabel/*Continued Table* 4.1.10

Kecamatan Subdistrict	SMA Senior High School		
	2019	2020	2021
(1)	(8)	(9)	(10)
Tebing Tinggi Barat	5	5	5
Tebing Tinggi	5	5	5
Tebing Tinggi Timur	5	5	6
Rangsang	3	3	3
Rangsang Pesisir	4	3	3
Rangsang Barat	3	3	3
Merbau	4	4	4
Pulau Merbau	4	4	4
Tasik Putri Puyu	5	5	5
<b>Kepulauan Meranti</b>	<b>38</b>	<b>37</b>	<b>38</b>

Lanjutan Tabel/*Continued Table 4.1.10*

Kecamatan Subdistrict	SMK Vocational School		
	2019	2020	2021
(1)	(11)	(12)	(13)
Tebing Tinggi Barat	1	1	1
Tebing Tinggi	3	3	3
Tebing Tinggi Timur	–	–	–
Rangsang	–	–	–
Rangsang Pesisir	–	–	–
Rangsang Barat	–	–	–
Merbau	1	1	1
Pulau Merbau	1	–	–
Tasik Putri Puyu	1	1	1
<b>Kepulauan Meranti</b>	<b>7</b>	<b>6</b>	<b>6</b>

Lanjutan Tabel/*Continued Table* 4.1.10

Kecamatan <i>Subdistrict</i>	Perguruan Tinggi <i>University</i>		
	2019	2020	2021
(1)	(14)	(15)	(16)
Tebing Tinggi Barat	–	–	–
Tebing Tinggi	3	3	3
Tebing Tinggi Timur	–	–	–
Rangsang	–	–	–
Rangsang Pesisir	–	–	–
Rangsang Barat	–	–	–
Merbau	1	1	1
Pulau Merbau	–	–	–
Tasik Putri Puyu	–	–	–
<b>Kepulauan Meranti</b>	<b>4</b>	<b>4</b>	<b>4</b>

Catatan/*Note*: <sup>1</sup> Desa pada tabel ini termasuk Unit Permukiman Transmigrasi (UPT) yang masih dibina oleh kementerian terkait dan nagari di Provinsi Sumatera Barat/*Villages in this table include Transmigration Settlement Unit which is still fostered by the relevant ministries and the nagari in the Province of Sumatera Barat*

Sumber/*Source*: BPS, Pendataan Potensi Desa (Podes)/ *BPS-Statistics Indonesia, Village Potential Data Collection*

**Tabel**  
**Table** 4.1.11

**Angka Partisipasi Murni (APM) dan Angka Partisipasi Kasar (APK) Menurut Jenjang Pendidikan di Kabupaten Kepulauan Meranti, 2021 dan 2022**  
**Net Enrollment Rate and Gross Enrollment Ratio by Educational Level in Kepulauan Meranti Regency, 2021 and 2022**

Jenjang Pendidikan <i>Educational Level</i>	Angka Partisipasi Murni (APM) <i>Net Enrollment Rate</i>		Angka Partisipasi Kasar (APK) <i>Gross Enrollment Ratio</i>	
	2021	2022	2021	2022
(1)	(2)	(3)	(4)	(5)
SD/MI/Sederajat <i>Primary School</i>				
SMP/MTs/ Sederajat <i>Lower Secondary School</i>				
SMA/SMK/MA/Sederajat <i>Upper Secondary School</i>				

Catatan/Note: ...

Sumber/Source: BPS, Survei Sosial Ekonomi Nasional (Susenas)/BPS-Statistics Indonesia, National Socioeconomic Survey

**Tabel**  
**Table** 4.1.12**Persentase Penduduk Berumur 15 Tahun ke Atas yang Melek Huruf Menurut Kelompok Umur di Kabupaten Kepulauan Meranti, 2022**  
*Percentage of Literate People Aged 15 Years and Over by Age Group in Kepulauan Meranti Regency, 2022*

<b>Kelompok Umur</b> <i>Age Group</i>	<b>2022</b>
(1)	(2)
15–19	100,00
20–24	100,00
25–29	98,29
30–34	100,00
35–39	97,81
40–44	97,57
45–49	98,30
50+	90,53
<b>Jumlah/Total</b>	
15–24	<b>100,00</b>
15–44	<b>99,01</b>
15+	<b>96,65</b>
45+	<b>92,34</b>

Sumber/Source: BPS, Survei Sosial Ekonomi Nasional (Susenas)/BPS-Statistics Indonesia, National Socioeconomic Survey



## 4.2 KESEHATAN HEALTH

**Tabel** 4.2.1 **Jumlah Desa<sup>1</sup>/Kelurahan Yang Memiliki Sarana Kesehatan Menurut Kecamatan di Kabupaten Kepulauan Meranti, 2020–2022**  
**Number of Villages<sup>1</sup>/Kelurahan Having Health Facilities by Subdistrict in Kepulauan Meranti Regency, 2019–2021**

Kecamatan Subdistrict	Rumah Sakit Hospital		
	2020	2021	2022
(1)	(2)	(3)	(4)
Tebing Tinggi Barat	–	–	–
Tebing Tinggi	1	1	1
Tebing Tinggi Timur	–	–	–
Rangsang	–	–	–
Rangsang Pesisir	–	–	–
Rangsang Barat	–	–	–
Merbau	–	–	–
Pulau Merbau	–	–	–
Tasik Putri Puyu	–	–	–
<b>Kepulauan Meranti</b>	<b>1</b>	<b>1</b>	<b>1</b>

Lanjutan Tabel/*Continued Table* 4.2.1

Kecamatan <i>Subdistrict</i>	Rumah Sakit Bersalin <i>Maternity Hospital</i>		
	2020	2021	2022
(1)	(5)	(6)	(7)
Tebing Tinggi Barat	–	–	–
Tebing Tinggi	–	–	–
Tebing Tinggi Timur	–	–	–
Rangsang	–	–	–
Rangsang Pesisir	–	–	–
Rangsang Barat	–	–	–
Merbau	–	–	–
Pulau Merbau	–	–	–
Tasik Putri Puyu	–	–	–
<b>Kepulauan Meranti</b>	–	–	–

Lanjutan Tabel/Continued Table 4.2.1

Kecamatan Subdistrict	Poliklinik Polyclinic		
	2020	2021	2022
(1)	(8)	(9)	(10)
Tebing Tinggi Barat	–	–	–
Tebing Tinggi	2	2	4
Tebing Tinggi Timur	–	–	–
Rangsang	–	–	–
Rangsang Pesisir	–	1	–
Rangsang Barat	–	–	–
Merbau	–	–	–
Pulau Merbau	–	–	–
Tasik Putri Puyu	–	–	–
<b>Kepulauan Meranti</b>	<b>2</b>	<b>3</b>	<b>4</b>

Lanjutan Tabel/*Continued Table* 4.2.1

Kecamatan <i>Subdistrict</i>	Puskesmas <i>Public Health Center</i>		
	2020	2021	2022
(1)	(11)	(12)	(13)
Tebing Tinggi Barat	1	1	1
Tebing Tinggi	2	2	2
Tebing Tinggi Timur	1	1	1
Rangsang	1	1	1
Rangsang Pesisir	1	1	1
Rangsang Barat	1	1	1
Merbau	1	1	1
Pulau Merbau	1	2	1
Tasik Putri Puyu	1	1	1
<b>Kepulauan Meranti</b>	<b>10</b>	<b>11</b>	<b>10</b>

Lanjutan Tabel/*Continued Table 4.2.1*

Kecamatan Subdistrict	Puskesmas Pembantu Subsidiary of Public Health Center		
	2020	2021	2022
(1)	(14)	(15)	(16)
Tebing Tinggi Barat	3	3	3
Tebing Tinggi	1	1	1
Tebing Tinggi Timur	3	3	2
Rangsang	5	3	2
Rangsang Pesisir	1	1	2
Rangsang Barat	1	2	3
Merbau	3	4	5
Pulau Merbau	6	8	7
Tasik Putri Puyu	6	6	5
<b>Kepulauan Meranti</b>	<b>29</b>	<b>31</b>	<b>30</b>

Lanjutan Tabel/*Continued Table 4.2.1*

Kecamatan Subdistrict	Apotek Pharmacy		
	2020	2021	2022
(1)	(17)	(18)	(19)
Tebing Tinggi Barat	1	1	1
Tebing Tinggi	6	4	4
Tebing Tinggi Timur	–	–	–
Rangsang	1	1	1
Rangsang Pesisir	–	–	–
Rangsang Barat	1	2	2
Merbau	1	–	–
Pulau Merbau	–	–	–
Tasik Putri Puyu	–	–	–
<b>Kepulauan Meranti</b>	<b>10</b>	<b>8</b>	<b>8</b>

Catatan/*Note*: <sup>1</sup> Desa pada tabel ini termasuk Unit Permukiman Transmigrasi (UPT) yang masih dibina oleh kementerian terkait dan nagari di Provinsi Sumatera Barat/*Villages in this table include Transmigration Settlement Unit which is still fostered by the relevant ministries and the nagari in the Province of Sumatera Barat*

Sumber/*Source*: BPS, Pendataan Potensi Desa (Podes)/*BPS-Statistics Indonesia, Village Potential Data Collecting*

**Tabel 4.2.2** Jumlah Tenaga Kesehatan Menurut Kecamatan di Kabupaten Kepulauan Meranti, 2022  
**Table** *Number of Health Human Resources by Subdistrict in Kepulauan Meranti Regency, 2022*

Kecamatan Subdistrict	Tenaga Medis <sup>1</sup> Medical Worker	Tenaga Keperawatan Nursing Worker	Tenaga Kebidanan Midwifery Worker	Tenaga Kefarmasian Pharmaceutical Worker
(1)	(2)	(3)	(4)	(5)
Tebing Tinggi Barat	14	15	32	2
Tebing Tinggi	17	26	30	4
Tebing Tinggi Timur	5	17	17	2
Rangsang	7	15	22	5
Rangsang Pesisir	3	11	20	4
Rangsang Barat	5	15	21	3
Merbau	2	18	24	4
Pulau Merbau	2	8	20	2
Tasik Putri Puyu	4	20	23	5
<b>Kepulauan Meranti</b>	<b>59</b>	<b>145</b>	<b>209</b>	<b>31</b>

Lanjutan Tabel/*Continued Table* 4.2.2

<b>Kecamatan Subdistrict</b>	<b>Tenaga Kesehatan Masyarakat Public Health worker</b>	<b>Tenaga Kesehatan Lingkungan Enviromental Health Worker</b>	<b>Tenaga Gizi Nutritionist</b>	<b>Tenaga Teknik Biomedika Biomedical Engineer</b>
(1)	(6)	(7)	(8)	(9)
Tebing Tinggi Barat	3	1	2	2
Tebing Tinggi	14	2	3	3
Tebing Tinggi Timur	1	–	1	1
Rangsang	4	2	2	2
Rangsang Pesisir	3	–	–	1
Rangsang Barat	2	1	1	1
Merbau	2	1	2	1
Pulau Merbau	2	1	1	2
Tasik Putri Puyu	2	2	3	2
<b>Kepulauan Meranti</b>	<b>33</b>	<b>10</b>	<b>15</b>	<b>15</b>

Catatan/*Note*: <sup>1</sup> Tenaga medis terdiri atas dokter, dokter gigi, dokter spesialis, dan dokter gigi spesialis baik di dalam maupun di luar negeri yang diakui oleh Pemerintah RI sesuai dengan peraturan perundang-undangan (UU No. 29 Tahun 2004 tentang Praktik Kedokteran)/*Medical worker includes doctor, dentist, medical specialist, and dentist specialist at home and abroad recognized by Indonesian government in accordance with the laws and regulations (Law No. 29 year 2004 about Medical Practice)*

Sumber/*Source*: Dinas Kesehatan Kabupaten Kepulauan Meranti/ Health Service of Kepulauan Meranti Regency



**Tabel 4.2.3** Jumlah Rumah Sakit Umum, Rumah Sakit Khusus, dan Puskesmas Menurut Kecamatan di Kabupaten Kepulauan Meranti, 2021 dan 2022  
**Number of General Hospital, Specialized Hospital, and Public Health Center by Subdistrict in Kepulauan Meranti Regency, 2021 and 2022**

Kecamatan Subdistrict	Rumah Sakit Umum General Hospital		Rumah Sakit Khusus Specialized Hospital		Puskesmas <sup>1</sup> Public Health Center <sup>1</sup>	
	2021	2022	2021	2022	2021	2022
(1)	(2)	(3)	(4)	(5)	(6)	(7)
Tebing Tinggi Barat	–	–	–	–	1	1
Tebing Tinggi	1	1	–	–	2	2
Tebing Tinggi Timur	–	–	–	–	1	1
Rangsang	–	–	–	–	1	1
Rangsang Pesisir	–	–	–	–	1	1
Rangsang Barat	–	–	–	–	1	1
Merbau	–	–	–	–	1	1
Pulau Merbau	–	–	–	–	2	1
Tasik Putri Puyu	–	–	–	–	1	1
<b>Kepulauan Meranti</b>	<b>1</b>	<b>1</b>	<b>–</b>	<b>–</b>	<b>11</b>	<b>10</b>

Catatan/Note: <sup>1</sup> Puskesmas yang teregistrasi/Registered Public Health Center

Sumber/Source: Dinas Kesehatan Kabupaten Kepulauan Meranti/ Health Service of Kepulauan Meranti Regency

**Tabel 4.2.4** Jumlah Tenaga Medis Rumah Sakit Umum Daerah (RSUD) Kabupaten Kepulauan Meranti Menurut Jenis Tahun 2022  
**Table** *Number of Medical in Regional General Hospital of Kepulauan Meranti Regency by Type of Medical, 2022*

Jenis Tenaga Medis <i>Type of Medical</i>	Banyaknya <i>Number</i>
(1)	(2)
Dokter Spesialis Bedah	2
Dokter Spesialis Internis	2
Dokter Spesialis Obsgyn	2
Dokter Spesialis Anak	2
Dokter Spesialis THT	1
Dokter Spesialis Mata	-
Dokter Spesialis Anestesi	1
Dokter Spesialis Neurologi	-
Dokter Spesialis Kulit	-
Dokter Spesialis Radiologi	1
Dokter Spesialis Syaraf	1
Dokter Spesialis Patologi Klinik	2
Dokter Spesialis Rehabilitasi Mudik	-
Dokter Strata 2	-
Dokter Umum PNS	6
Dokter Umum PTT	10
Dokter Gigi PNS	2
Dokter Gigi PTT	2
Dokter PPDS	-
<b>Jumlah</b>	<b>34</b>

Sumber/Source: Rumah Sakit Umum Daerah (RSUD) Kabupaten Kepulauan Meranti/*Regional General Hospital of Kepulauan Meranti Regency*

**Tabel 4.2.5** Jumlah Tenaga Paramedis Perawatan Rumah Sakit Umum Daerah (RSUD) Kabupaten Kepulauan Meranti Menurut Jenis, 2022  
*Number of Paramedic Care in Regional General Hospital of Kepulauan Meranti Regency by Type of Paramedic, 2022*

Jenis Tenaga Paramedis Perawatan <i>Type of Paramedic</i>	Banyaknya <i>Number</i>
(1)	(2)
S1/D4 Keperawatan	-
D3 Keperawatan	79
D3 Anestesi	4
D3 Kebidanan	55
SPK/SPR (Perawat Kesehatan)	-
Bidan/ D4 Kebidanan	4
Perawat Bidan	-
SPRG	-
Profesi Keperawatan (Nurse)	25
D4 Anestesi	-
<b>Jumlah</b>	<b>167</b>

Sumber/Source: Rumah Sakit Umum Daerah (RSUD) Kabupaten Kepulauan Meranti/*Regional General Hospital of Kepulauan Meranti Regency*

**Tabel**  
**Table** 4.2.6

**Jumlah Tenaga Paramedis Non Perawatan Rumah Sakit Umum Daerah (RSUD) Kabupaten Kepulauan Meranti Menurut Jenis Tahun 2022**  
*Number of Paramedic Non Care in Regional General Hospital of Kepulauan Meranti Regency by Type of Paramedic, 2022*

<b>Jenis Tenaga Paramedis Non Perawatan</b> <i>Type of Paramedic Non Care</i>	<b>Banyaknya</b> <i>Number</i>
(1)	(2)
Tenaga Teknis Kefarmasian	8
Apoteker	8
Kesehatan Masyarakat	14
Kesehatan Lingkungan	1
Nutrisisionis	-
Dietsien	4
Fisioterapis	7
Akupuntur	-
Radiografer	8
Teknisi Elektromedis	2
Teknis Gigi	1
Analisis Kesehatan	9
Rekam Medis	9
<b>Jumlah</b>	<b>71</b>

Sumber/Source: Rumah Sakit Umum Daerah (RSUD) Kabupaten Kepulauan Meranti/*Regional General Hospital of Kepulauan Meranti Regency*

**Tabel 4.2.7** **Indikator Kegiatan Rumah Sakit Umum Daerah (RSUD) Kabupaten Kepulauan Meranti Tahun 2022**  
**Indicator in Regional General Hospital of Kepulauan Meranti Regency, 2022**

<b>Indikator</b> <i>Indicator</i>	<b>Jumlah</b>
(1)	(2)
Jumlah Tempat Tidur (TT)	139 TT
Angka Pemanfaatan TT (BOR) %	31,82 %
Angka Kematian Bersih (NDR) %	14.2 %
Rata-rata Lama Hari Rawat (LOS)	2,34 HARI
Selang Penggantian TT (TOI)	4.9 HARI
Rata-rata Pemakaian I TT (BTO)	49.96 KALI
Angka Kematian Kasar (GDR)	28.23%
Rata-rata Pasien UGD per Hari	32 ORANG

Sumber/Source: Rumah Sakit Umum Daerah (RSUD) Kabupaten Kepulauan Meranti/*Regional General Hospital of Kepulauan Meranti Regency*

**Tabel 4.2.8**  
**Table**

**Jumlah Bayi Lahir Hidup dan Bayi Lahir Mati Menurut Kecamatan di Kabupaten Kepulauan Meranti, 2022**  
**Number of Baby Born Alive and Death by Subdistrict in Kepulauan Meranti Regency, 2022**

Kecamatan Subdistrict	Bayi Lahir Hidup Baby Born Alive	Bayi Lahir Mati Baby Born Death
(1)	(2)	(3)
Tebing Tinggi Barat	231	2
Tebing Tinggi	840	1
Tebing Tinggi Timur	180	0
Rangsang	307	2
Rangsang Pesisir	243	0
Rangsang Barat	222	4
Merbau	213	4
Pulau Merbau	206	2
Tasik Putri Puyu	201	2
<b>Kepulauan Meranti</b>	<b>2 643</b>	<b>17</b>

Sumber/Source: Dinas Kesehatan Kabupaten Kepulauan Meranti/Health Services of Kepulauan Meranti Regency

**Tabel**  
**Table** 4.2.9

**Banyaknya Imunisasi yang Diberikan Kepada Bayi Menurut Kecamatan dan Jenis Imunisasi di Kabupaten Kepulauan Meranti, 2022**  
**Number of Immunization Given to Babies by Subdistrict and Kinds in Kepulauan Meranti Regency, 2022**

Kecamatan Subdistrict	Imunisasi Lengkap Complete Immunization	DPT-HB3 DPT-HB3	Polio 4 Polio 4	Campak Measles
(1)	(2)	(3)	(4)	(5)
Tebing Tinggi Barat	272	280	281	280
Tebing Tinggi	730	682	683	715
Tebing Tinggi Timur	199	180	180	199
Rangsang	328	337	338	331
Rangsang Pesisir	163	193	193	162
Rangsang Barat	256	226	222	255
Merbau	252	257	255	251
Pulau Merbau	206	195	195	206
Tasik Putri Puyu	221	190	190	221
<b>Kepulauan Meranti</b>	<b>2 627</b>	<b>2 540</b>	<b>2 537</b>	<b>2 620</b>

Sumber/Source: Dinas Kesehatan Kabupaten Kepulauan Meranti/Health Services of Kepulauan Meranti Regency

**Tabel**  
**Table** 4.2.10

**Jumlah Upaya Kesehatan Bersumberdaya Masyarakat (UKBM) Menurut Kecamatan di Kabupaten Kepulauan Meranti, 2022**  
**Number of Community Resource Health Efforts (UKBM) by Subdistrict in Kepulauan Meranti Regency, 2022**

Kecamatan Subdistrict	Poskesdes Village Health Post	Polindes Village Maternity Cottage	Posbindu Integrated Development Post	Posyandu
(1)	(2)	(3)	(4)	(5)
Tebing Tinggi Barat	5	6	14	26
Tebing Tinggi	3	2	9	46
Tebing Tinggi Timur	6	5	10	20
Rangsang	10	3	15	36
Rangsang Pesisir	8	4	11	33
Rangsang Barat	6	3	12	24
Merbau	4	2	10	22
Pulau Merbau	3	1	10	22
Tasik Putri Puyu	8	3	16	30
<b>Kepulauan Meranti</b>	<b>53</b>	<b>29</b>	<b>107</b>	<b>259</b>

Sumber/Source: Dinas Kesehatan Kabupaten Kepulauan Meranti/Health Services of Kepulauan Meranti Regency



**Tabel 4.2.11** Banyaknya Ibu Hamil dan Ibu Bersalin Menurut Kecamatan di Kabupaten Kepulauan Meranti, 2022  
**Table** *Number of Pregnant Mother and Maternity Mother by Subdistrict in Kepulauan Meranti Regency, 2022*

Kecamatan Subdistrict	Ibu Hamil Pregnant Mother	Ibu Bersalin Maternity Mother
(1)	(2)	(3)
Tebing Tinggi Barat	511	237
Tebing Tinggi	909	880
Tebing Tinggi Timur	216	195
Rangsang	302	302
Rangsang Pesisir	216	215
Rangsang Barat	219	221
Merbau	225	215
Pulau Merbau	217	217
Tasik Putri Puyu	224	159
<b>Kepulauan Meranti</b>	<b>3 039</b>	<b>2 641</b>

Sumber/Source: Dinas Kesehatan Kabupaten Kepulauan Meranti/Health Services of Kepulauan Meranti Regency

### 4.3 AGAMA DAN SOSIAL LAINNYA RELIGION AND OTHER SOCIAL AFFAIRS

**Tabel 4.3.1** Jumlah Tempat Peribadatan Menurut Kecamatan di Kabupaten Kepulauan Meranti, 2022  
*Number of Places of Worship by Subdistrict in Kepulauan Meranti Regency, 2022*

Kecamatan Subdistrict	Masjid Mosque	Mushola Pray Room	Gereja Protestan Protestant Church	Gereja Katholik Catholic Church	Pura Temple	Vihara
(1)	(2)	(3)	(4)	(5)	(6)	(7)
Tebing Tinggi Barat						
Tebing Tinggi						
Tebing Tinggi Timur						
Rangsang						
Rangsang Pesisir						
Rangsang Barat						
Merbau						
Pulau Merbau						
Tasik Putri Puyu						
<b>Kepulauan Meranti</b>						

Sumber/Source: Kementerian Agama Kabupaten Kepulauan Meranti/Religion Department of Kepulauan Meranti Regency

**Tabel 4.3.2** **Banyaknya Pernikahan di KUA Menurut Kecamatan, 2022**  
**Table** **Number of Marriages at KUA by Subdistrict in Kepulauan Meranti Regency, 2022**

Kecamatan Subdistrict	Banyaknya Number
(1)	(2)
Tebing Tinggi Barat	156
Tebing Tinggi	366
Tebing Tinggi Timur	104
Rangsang	153
Rangsang Pesisir	127
Rangsang Barat	148
Merbau	118
Pulau Merbau	138
Tasik Putri Puyu	123
<b>Kepulauan Meranti</b>	<b>1 433</b>

Sumber/Source: Kementerian Agama Kabupaten Kepulauan Meranti/Religion Department of Kepulauan Meranti Regency

**Tabel**  
**Table** 4.3.3

**Banyaknya Ulama, Mubaligh, Khatib, dan Penyuluh Agama Menurut Kecamatan di Kabupaten Kepulauan Meranti, 2022**  
**Number Moslem Teachers by Subdistrict in Kepulauan Meranti Regency, 2022**

Kecamatan Subdistrict	Ulama dan Mubaligh	Khatib	Penyuluh Agama	Jumlah
(1)	(2)	(3)	(4)	(5)
Tebing Tinggi Barat	70	84	5	159
Tebing Tinggi	70	53	7	130
Tebing Tinggi Timur	16	70	4	90
Rangsang	39	148	5	192
Rangsang Pesisir	11	96	6	113
Rangsang Barat	60	96	5	161
Merbau	55	72	4	131
Pulau Merbau	91	45	4	140
Tasik Putri Puyu	87	132	5	224
<b>Kepulauan Meranti</b>	<b>499</b>	<b>796</b>	<b>45</b>	<b>1 340</b>

Sumber/Source: Kementerian Agama Kabupaten Kepulauan Meranti/Religion Department of Kepulauan Meranti Regency

**Tabel** 4.3.4  
**Table**

**Banyaknya Jemaah Haji yang Berangkat Menurut Jenis Kelamin dan Kecamatan di Kabupaten Kepulauan Meranti, 2022**  
**Number Hajji Pilgrims Departured by Sex and Subdistrict in Kepulauan Meranti Regency, 2022**

<b>Kecamatan Subdistrict</b>	<b>Laki-Laki</b>	<b>Perempuan</b>	<b>Jumlah</b>
(1)			
Tebing Tinggi Barat	1	1	2
Tebing Tinggi	6	6	12
Tebing Tinggi Timur	1	1	2
Rangsang	14	15	29
Rangsang Pesisir	0	0	0
Rangsang Barat	6	7	13
Merbau	0	1	1
Pulau Merbau	0	0	0
Tasik Putri Puyu	3	3	6
<b>Kepulauan Meranti</b>	<b>31</b>	<b>34</b>	<b>65</b>

Sumber/Source: Kementerian Agama Kabupaten Kepulauan Meranti/Religion Department of Kepulauan Meranti Regency

**Tabel**  
**Table** 4.3.5

**Jumlah Desa<sup>1</sup>/Kelurahan yang Mengalami Bencana Alam<sup>2</sup>  
Menurut Kecamatan di Kabupaten Kepulauan Meranti,  
2019–2021**  
*Number of Villages<sup>1</sup>/Kelurahan that Had Natural Disaster<sup>2</sup>*

Kecamatan Subdistrict	Banjir/Flood		
	2019	2020	2021
(1)	(2)	(3)	(4)
Tebing Tinggi Barat	2	2	–
Tebing Tinggi	1	–	3
Tebing Tinggi Timur	–	–	4
Rangsang	–	–	1
Rangsang Pesisir	1	–	2
Rangsang Barat	–	2	–
Merbau	2	1	2
Pulau Merbau	1	–	–
Tasik Putri Puyu	–	–	1
<b>Kepulauan Meranti</b>	<b>7</b>	<b>5</b>	<b>13</b>

Lanjutan Tabel/*Continued Table* 4.3.3

Kecamatan Subdistrict	Gempa Bumi/ <i>Earthquake</i>		
	2019	2020	2021
(1)	(5)	(6)	(7)
Tebing Tinggi Barat	–	–	–
Tebing Tinggi	–	–	–
Tebing Tinggi Timur	–	–	–
Rangsang	–	–	–
Rangsang Pesisir	–	–	–
Rangsang Barat	–	–	–
Merbau	–	–	–
Pulau Merbau	–	–	–
Tasik Putri Puyu	–	–	–
<b>Kepulauan Meranti</b>	–	–	–

Lanjutan Tabel/*Continued Table* 4.3.3

Kecamatan <i>Subdistrict</i>	Tanah Longsor/ <i>Landslide</i>		
	2019	2020	2021
(1)	(8)	(9)	(10)
Tebing Tinggi Barat	–	–	–
Tebing Tinggi	–	–	–
Tebing Tinggi Timur	–	–	–
Rangsang	–	–	–
Rangsang Pesisir	–	–	–
Rangsang Barat	–	–	–
Merbau	–	–	–
Pulau Merbau	–	–	–
Tasik Putri Puyu	–	–	–
<b>Kepulauan Meranti</b>	–	–	–

Catatan/*Note*: <sup>1</sup> Desa pada tabel ini termasuk Unit Permukiman Transmigrasi (UPT) yang masih dibina oleh kementerian terkait dan nagari di Provinsi Sumatera Barat/*Villages in this table are included in Transmigration Settlement Unit which is still fostered by the relevant ministries and the nagari in the Province of Sumatera Barat*

<sup>2</sup> Kejadian dalam setahun sebelum tahun pencacahan/*Occured during the last one year before the enumeration years*

Sumber/*Source*: BPS, Pendataan Potensi Desa (Podes)/*BPS-Statistics Indonesia, Village Potential Data Collecting*



#### 4.4 KEMISKINAN POVERTY

**Tabel 4.4.1** **Garis Kemiskinan, Jumlah, dan Persentase Penduduk Miskin di Kabupaten Kepulauan Meranti, 2020–2022**  
**Table** **Poverty Line, Number, and Percentage of Poor People in Kepulauan Meranti Regency, 2020–2022**

Tahun Year	Garis Kemiskinan (rupiah/kapita/bulan) Poverty Line (rupiah/capita/month)	Jumlah Penduduk Miskin (ribu) Number of Poor People (thousand)	Persentase Penduduk Miskin Percentage of Poor People
(1)	(2)	(3)	(4)
2020	520 955	47,10	25,28
2021	542 599	48,50	25,68
2022	568 639	45,25	23,84

Sumber/Source: BPS, Survei Sosial Ekonomi Nasional Maret/BPS-Statistics Indonesia, March National Socioeconomic Survey

**Tabel**  
**Table** 4.4.2

**Indeks Kedalaman Kemiskinan dan Indeks Keparahan Kemiskinan di Kabupaten Kepulauan Meranti, 2020–2022**  
**Poverty Gap Index and Poverty Severity Index in Kepulauan Meranti Regency, 2020–2022**

<b>Tahun</b> <b>Year</b>	<b>Indeks Kedalaman Kemiskinan</b> <b>Poverty Gap Index</b>	<b>Indeks Keparahan Kemiskinan</b> <b>Poverty Severity Index</b>
(1)	(2)	(3)
2020	4,32	1,11
2021	4,46	1,22
2022	3,54	0,87

Sumber/Source: BPS, Survei Sosial Ekonomi Nasional Maret/BPS-Statistics Indonesia, March National Socioeconomic Survey



**LUAS DAN PRODUKSI PERKEBUNAN  
DI KABUPATEN KEPULAUAN MERANTI**

*PLANTATION AREA AND PRODUCTION  
IN KEPULAUAN MERANTI REGENCY*

<p><b>Sagu/Sago</b></p> <p>Luas Area <b>40,19</b></p> <hr/> <p>Produksi Production</p>	<p><b>Kelapa/Coconut</b></p> <p>Luas Area</p> <hr/> <p>Produksi Production</p>	<p><b>Karet/Rubber</b></p> <p>Luas Area</p> <hr/> <p>Produksi Production</p>
<p><b>Kopi/Coffee</b></p> <p>Luas Area</p> <hr/> <p>Produksi Production</p>	<p><b>Pinang/Areca</b></p> <p>Luas Area</p> <hr/> <p>Produksi Production</p>	





**PENJELASAN TEKNIS**

**TECHNICAL NOTES**

1. Tanaman sayuran dan buah-buahan semusim  
 Tanaman sayuran semusim adalah tanaman sumber vitamin, garam mineral dan lain-lain yang dikonsumsi dari bagian tanaman yang berupa daun, bunga, buah, dan umbinya, yang berumur kurang dari satu tahun.  
 Tanaman buah-buahan semusim adalah tanaman sumber vitamin, garam mineral, dan lain-lain yang dikonsumsi dari bagian tanaman yang berupa buah, berumur kurang dari satu tahun, tidak berbentuk pohon/rumpun tetapi menjalar dan berbatang lunak.
2. Tanaman buah-buahan dan sayuran tahunan  
 Tanaman buah-buahan tahunan adalah tanaman sumber vitamin, garam mineral, dan lain-lain yang dikonsumsi dari bagian tanaman yang berupa buah dan merupakan tanaman tahunan.  
 Tanaman sayuran tahunan adalah tanaman sumber vitamin, garam mineral, dan lain-lain yang dikonsumsi dari bagian tanaman yang berupa daun dan atau buah yang berumur lebih dari satu tahun.
3. Tanaman biofarmaka adalah tanaman yang bermanfaat untuk obat-obatan, kosmetik, dan kesehatan yang dikonsumsi dari bagian tanaman seperti daun, batang, buah, umbi ataupun akar.

1. *Seasonal vegetable and fruit plants*  
*Seasonal vegetable plants are plants which are the sources of vitamin, mineral salt, etc, consumed from the part of the plant in the form of leaf, flower, fruit, and root with the age of less than one year.*  
*Seasonal fruit plants are plants which are the sources of vitamin, mineral salt, etc, consumed from the part of the plant in the form of fruits. These plants are creeps with the age of less than one year.*
2. *Annual fruit and vegetable plants*  
*Annual fruit plants are plants which are the sources of vitamin, contained mineral salt, etc, consumed from the part of plant in the form of fruit and more than one year of age.*  
*Annual vegetable plants are plants which are the sources of vitamin, contained mineral salt, etc, consumed from the part of the plant in the form of vegetable and more than one year of age.*
3. *Medicinal plants are plants which are useful for medicine. It is consumed from part of the plant such as leaf, flower, fruit, tuber, and root.*

<https://merantikab.bps.go.id>

**ULASAN****DESCRIPTION**

## Perkebunan

Perkebunan mempunyai kedudukan yang penting di dalam pengembangan pertanian baik di tingkat nasional maupun regional. Tanaman perkebunan yang merupakan tanaman perdagangan yang cukup potensial di daerah ini adalah sagu, kelapa, dan karet. Dari segi luas areal, tanaman sagu dan kopi mengalami peningkatan dari tahun 2020 ke 2021, Pada segi produksi perkebunan, tanaman sagu mengalami penurunan dari tahun 2020 ke 2021 sementara tanaman kelapa, karet, kopi, dan pinang mengalami peningkatan produksi.

*Plantation*

*Plantation has an important position in the development of agriculture in both the national and regional levels. Plantation crops are cash crops considerable potential in this area is the sago, coconut, and rubber. On planted area side, sago and coffee plantation are increase from 2020 to 2021. In estate crops production side, sago was decrease from 2020 to 2021 while coconut, rubber, coffee, and areca plantation were increase.*



**5.1 HORTIKULTURA  
HORTICULTURE**

**Tabel 5.1.1 Luas Panen Tanaman Sayuran Menurut Kecamatan dan Jenis Tanaman di Kabupaten Kepulauan Meranti (ha), 2021 dan 2022\***  
*Harvested Area of Vegetables by Subdistrict and Kind of Plant in Kepulauan Meranti Regency (ha), 2021 and*

Kecamatan Subdistrict	Bawang Merah Shallot		Cabai Besar/TW/Teropong Chili/Big Chili	
	2021	2022*	2021	2022*
(1)	(2)	(3)	(4)	(5)
Tebing Tinggi Barat	2	-	11	-
Tebing Tinggi	-	1	-	-
Tebing Tinggi Timur	-	-	2	-
Rangsang	-	3	17	-
Rangsang Pesisir	-	-	13	1
Rangsang Barat	-	-	2	3
Merbau	-	1	-	-
Pulau Merbau	-	-	-	-
Tasik Putri Puyu	-	-	12	1
<b>Kepulauan Meranti</b>	<b>2</b>	<b>5</b>	<b>57</b>	<b>5</b>

Lanjutan Tabel/*Continued Table* 5.1.1

Kecamatan Subdistrict	Cabai Keriting Curly Chili		Cabai Rawit Chili/Cayenne Pepper	
	2021	2022*	2021	2022*
(1)	(6)	(7)	(8)	(9)
Tebing Tinggi Barat	-	-	11	8
Tebing Tinggi	3	4	4	4
Tebing Tinggi Timur	-	-	9	24
Rangsang	-	-	18	11
Rangsang Pesisir	-	-	12	16
Rangsang Barat	-	6	4	11
Merbau	-	1	6	4
Pulau Merbau	-	-	13	8
Tasik Putri Puyu	-	-	13	9
<b>Kepulauan Meranti</b>	<b>3</b>	<b>11</b>	<b>90</b>	<b>95</b>

Lanjutan Tabel/Continued Table 5.1.1

Kecamatan Subdistrict	Kentang Potato		Kubis Cabbage		Tomat Tomato	
	2021	2022 <sup>x</sup>	2021	2022 <sup>x</sup>	2021	2022 <sup>x</sup>
(1)	(10)	(11)	(12)	(13)	(14)	(15)
Tebing Tinggi Barat	-	-	-	-	6	3
Tebing Tinggi	-	-	-	-	-	-
Tebing Tinggi Timur	-	-	-	-	-	-
Rangsang	-	-	-	-	-	-
Rangsang Pesisir	-	-	-	-	-	-
Rangsang Barat	-	-	-	-	-	-
Merbau	-	-	-	-	-	-
Pulau Merbau	-	-	-	-	-	-
Tasik Putri Puyu	-	-	-	-	-	-
<b>Kepulauan Meranti</b>	-	-	-	-	<b>6</b>	<b>3</b>

Lanjutan Tabel/*Continued Table* 5.1.1

Kecamatan <i>Subdistrict</i>	Bawang Putih <i>Garlic</i>		Bayam/ Spinach		Kacang Panjang/ Long <i>Beans</i>	
	2021	2022 <sup>x</sup>	2021	2022 <sup>x</sup>	2021	2022 <sup>x</sup>
(1)	(16)	(17)	(18)	(19)	(20)	(21)
Tebing Tinggi Barat	-	-	8	21	10	13
Tebing Tinggi	-	-	10	12	8	7
Tebing Tinggi Timur	-	-	-	-	14	9
Rangsang	-	-	48	48	13	15
Rangsang Pesisir	-	-	8	-	-	-
Rangsang Barat	-	-	26	10	17	5
Merbau	-	-	12	15	6	6
Pulau Merbau	-	-	15	14	14	5
Tasik Putri Puyu	-	-	12	14	12	10
<b>Kepulauan Meranti</b>	-	-	<b>139</b>	<b>134</b>	<b>94</b>	<b>70</b>

Lanjutan Tabel/Continued Table 5.1.1

Kecamatan Subdistrict	Kangkung/ Water Spinach		Ketimun/ Cucumber		Petsai/Sawi/ Chinese Cabbage/mustard green	
	2021	2022 <sup>x</sup>	2021	2022 <sup>x</sup>	2021	2022 <sup>x</sup>
(1)	(16)	(17)	(18)	(19)	(20)	(21)
Tebing Tinggi Barat	9	44	7	15	9	20
Tebing Tinggi	12	12	6	8	11	7
Tebing Tinggi Timur	16	12	24	20	-	-
Rangsang	48	48	20	22	-	-
Rangsang Pesisir	15	12	9	7	-	-
Rangsang Barat	26	10	1	-	20	5
Merbau	24	20	6	8	12	12
Pulau Merbau	21	16	3	-	-	-
Tasik Putri Puyu	12	13	12	12	11	12
<b>Kepulauan Meranti</b>	<b>183</b>	<b>187</b>	<b>88</b>	<b>92</b>	<b>63</b>	<b>56</b>

Lanjutan Tabel/*Continued Table* 5.1.1

Kecamatan Subdistrict	Semangka/ <i>Water Melon</i>		Terung/ <i>Eggplant</i>		Labu Siam/ <i>Chayot</i>	
	2021	2022 <sup>x</sup>	2021	2022 <sup>x</sup>	2021	2022 <sup>x</sup>
(1)	(16)	(17)	(18)	(19)	(20)	(21)
Tebing Tinggi Barat	2	4	4	11	2	-
Tebing Tinggi	-	-	6	4	-	-
Tebing Tinggi Timur	13	5	2	3	-	-
Rangsang	24	22	15	11	-	-
Rangsang Pesisir	18	5	-	-	-	-
Rangsang Barat	-	-	-	-	-	-
Merbau	4	-	4	6	-	-
Pulau Merbau	4	-	6	2	-	-
Tasik Putri Puyu	-	-	11	7	-	-
<b>Kepulauan Meranti</b>	<b>65</b>	<b>36</b>	<b>48</b>	<b>44</b>	<b>2</b>	<b>-</b>

Catatan/*Note*: \*Angka Sementara

Sumber/*Source*: BPS, Statistik Pertanian Hortikultura SPH-SBS/BPS-Statistics Indonesia, *Agricultural Statistic for Horticulture SPH-SBS*

**Tabel 5.1.2** **Produksi Tanaman Sayuran Menurut Kecamatan dan Jenis Tanaman di Kabupaten Kepulauan Meranti (kuintal), 2021 dan 2022\***  
***Production of Vegetables by Subdistrict and Kind of Plant in Kepulauan Meranti Regency (quintal), 2021 and 2022\****

Kecamatan Subdistrict	Bawang Merah Shallot		Cabai Besar/TW/Teropong Chili/Big Chili	
	2021	2022*	2021	2022*
(1)	(2)	(3)	(4)	(5)
Tebing Tinggi Barat	4	-	36	-
Tebing Tinggi	-	20	-	-
Tebing Tinggi Timur	-	-	4	-
Rangsang	-	60	83	-
Rangsang Pesisir	-	-	214	6
Rangsang Barat	-	-	17	6
Merbau	-	21	-	-
Pulau Merbau	-	-	-	-
Tasik Putri Puyu	-	-	345	25
<b>Kepulauan Meranti</b>	<b>4</b>	<b>101</b>	<b>699</b>	<b>37</b>

Lanjutan Tabel/Continued Table 5.1.2

Kecamatan Subdistrict	Cabai Keriting Curly Chili		Cabai Rawit Chili/Cayenne Pepper	
	2021	2022*	2021	2022*
(1)	(6)	(7)	(8)	(9)
Tebing Tinggi Barat	-	-	36	52
Tebing Tinggi	500	291	403	234
Tebing Tinggi Timur	-	-	28	90
Rangsang	-	-	96	61
Rangsang Pesisir	-	-	166	64
Rangsang Barat	-	42	47	88
Merbau	-	40	448	495
Pulau Merbau	-	-	132	62
Tasik Putri Puyu	-	-	649	485
<b>Kepulauan Meranti</b>	<b>500</b>	<b>373</b>	<b>2 005</b>	<b>1 631</b>



Lanjutan Tabel/*Continued Table 5.1.2*

Kecamatan Subdistrict	Kentang Potato		Kubis Cabbage		Tomat Tomato	
	2021	2022 <sup>x</sup>	2021	2022 <sup>x</sup>	2021	2022 <sup>x</sup>
(1)	(10)	(11)	(12)	(13)	(14)	(15)
Tebing Tinggi Barat	-	-	-	-	23	5
Tebing Tinggi	-	-	-	-	-	-
Tebing Tinggi Timur	-	-	-	-	-	-
Rangsang	-	-	-	-	-	-
Rangsang Pesisir	-	-	-	-	-	-
Rangsang Barat	-	-	-	-	-	-
Merbau	-	-	-	-	-	-
Pulau Merbau	-	-	-	-	-	-
Tasik Putri Puyu	-	-	-	-	-	-
<b>Kepulauan Meranti</b>	-	-	-	-	<b>23</b>	<b>5</b>

Lanjutan Tabel/Continued Table 5.1.2

Kecamatan Subdistrict	Bawang Putih Garlic		Bayam/ Spinach		Kacang Panjang/ Long Beans	
	2021	2022 <sup>x</sup>	2021	2022 <sup>x</sup>	2021	2022 <sup>x</sup>
(1)	(16)	(17)	(18)	(19)	(20)	(21)
Tebing Tinggi Barat	-	-	15	56	32	67
Tebing Tinggi	-	-	560	575	938	486
Tebing Tinggi Timur	-	-	-	-	28	22
Rangsang	-	-	96	112	52	52
Rangsang Pesisir	-	-	212	-	-	-
Rangsang Barat	-	-	69	24	72	31
Merbau	-	-	386	351	596	455
Pulau Merbau	-	-	63	58	114	50
Tasik Putri Puyu	-	-	310	426	311	244
<b>Kepulauan Meranti</b>	-	-	<b>1 711</b>	<b>1 602</b>	<b>2 143</b>	<b>1 407</b>

Lanjutan Tabel/Continued Table 5.1.2

Kecamatan Subdistrict	Kangkung/ Water Spinach		Ketimun/ Cucumber		Petsai/Sawi/ Chinese Cabbage/mustard green	
	2021	2022 <sup>x</sup>	2021	2022 <sup>x</sup>	2021	2022 <sup>x</sup>
(1)	(16)	(17)	(18)	(19)	(20)	(21)
Tebing Tinggi Barat	18	88	18	37	18	30
Tebing Tinggi	905	575	920	472	820	315
Tebing Tinggi Timur	32	24	26	48	-	-
Rangsang	96	104	42	48	-	-
Rangsang Pesisir	294	33	659	15	-	-
Rangsang Barat	71	60	4	-	78	14
Merbau	928	782	636	465	345	377
Pulau Merbau	119	74	28	-	-	-
Tasik Putri Puyu	301	380	372	490	231	350
<b>Kepulauan Meranti</b>	<b>2 764</b>	<b>2 120</b>	<b>2 705</b>	<b>1 575</b>	<b>1 492</b>	<b>1 086</b>

Lanjutan Tabel/Continued Table 5.1.2

Kecamatan Subdistrict	Semangka/ Water Melon		Terung/ Eggplant		Labu Siam/ Chayot	
	2021	2022 <sup>x</sup>	2021	2022 <sup>x</sup>	2021	2022 <sup>x</sup>
(1)	(16)	(17)	(18)	(19)	(20)	(21)
Tebing Tinggi Barat	3	4	16	32	8	-
Tebing Tinggi	-	-	775	355	-	-
Tebing Tinggi Timur	13	10	2	8	-	-
Rangsang	40	48	49	40	-	-
Rangsang Pesisir	780	14	-	-	-	-
Rangsang Barat	-	-	-	-	-	-
Merbau	400	-	619	646	-	-
Pulau Merbau	6	-	42	11	-	-
Tasik Putri Puyu	-	-	305	300	-	-
<b>Kepulauan Meranti</b>	<b>1 242</b>	<b>76</b>	<b>1 808</b>	<b>1 392</b>	<b>8</b>	<b>-</b>

Catatan/Note: \*Angka Sementara

Sumber/Source: BPS, Statistik Pertanian Hortikultura SPH-SBS/BPS-Statistics Indonesia, Agricultural Statistic for Horticulture SPH-SBS

**Tabel**  
**Table** 5.1.3

**Luas Panen Tanaman Sayuran dan Buah-buahan Semusim Menurut Jenis Tanaman di Kabupaten Kepulauan Meranti (ha), 2019–2022**  
**Harvested Area of Seasonal Vegetables and Fruits by Kind of Plant in Kepulauan Meranti Regency (ha), 2019–2022**

Jenis Tanaman/Kind of Plants	2019	2020	2021	2022*
(1)	(2)	(3)	(4)	(5)
<b>Sayuran/Vegetables:</b>				
Bawang Daun/Scallion	-	-	-	-
Bawang Merah/Shallots	1	-	2	5
Bawang Putih/Garlic	-	-	-	-
Bayam/Spinach	79	115	139	134
Buncis/String Bean	2	-	-	-
Cabai Besar/TW/Teropong/Chili/Big Chili	...	...	57	5
Cabai Keriting/Curly Chili	...	...	3	11
Cabai Rawit/Chili/Cayenne Pepper	58	88	90	95
Jamur Tiram/Mushrooms	...	...	-	-
Jamur Merang/Mushrooms	...	...	-	-
Jamur Lainnya/Mushrooms	...	...	-	-
Kacang Panjang/Long Beans	59	69	94	70
Kangkung/Water Spinach	95	152	183	187
Kembang Kol/Cauliflower	-	-	-	-
Kentang/Potato	-	-	-	-

Lanjutan Tabel/*Continued Table* 5.1.3

Jenis Tanaman/ <i>Kind of Plants</i>	2019	2020	2021	2022*
(1)	(2)	(3)	(4)	(5)
Ketimun/ <i>Cucumber</i>	40	45	88	92
Kubis/ <i>Cabbage</i>	-	-	-	-
Labu Siam/ <i>Chayote</i>	5	18	2	-
Petsai/ <i>Chinese Cabbage/Mustard Green</i>	17	29	63	56
Terung/ <i>Eggplant</i>	33	40	48	44
Tomat/ <i>Tomato</i>	3	3	6	3
Wortel/ <i>Carrot</i>	-	-	-	-
<b>Buah-buahan/<i>Fruits:</i></b>				
Melon/ <i>Melon</i>	-	-	-	-
Semangka/ <i>Watermelon</i>	29	48	65	36

Catatan/*Note:* \*Angka Sementara/

Sumber/*Source:* BPS, Statistik Pertanian Hortikultura SPH-SBS/BPS-Statistics Indonesia, *Agricultural Statistic for Horticulture SPH-SBS*

**Tabel** 5.1.4 **Produksi Tanaman Sayuran dan Buah-buahan Semusim Menurut Jenis Tanaman di Kabupaten Kepulauan Meranti (kuintal), 2019–2022**  
**Production of Seasonal Vegetables and Fruits by Kind of Plant in Kepulauan Meranti Regency (quintal), 2019–**

Jenis Tanaman/Kind of Plants	2019	2020	2021	2022*
(1)	(2)	(3)	(4)	(5)
<b>Sayuran/Vegetables:</b>				
Bawang Daun/Scallion	-	-	-	-
Bawang Merah/Shallots	20	-	4	101
Bawang Putih/Garlic	-	-	-	-
Bayam/Spinach	769	2 188	1 711	1 602
Buncis/String Bean	52	-	-	-
Cabai Besar/TW/Teropong/Chili/Big Chili	...	...	699	37
Cabai Keriting/Curly Chili	...	...	500	373
Cabai Rawit/Chili/Cayenne Pepper	1 653	4 901	2 005	1 631
Jamur Tiram <sup>1</sup> /Mushrooms <sup>1</sup>	...	...	-	-
Jamur Merang <sup>1</sup> /Mushrooms <sup>1</sup>	...	...	-	-
Jamur Lainnya <sup>1</sup> /Mushrooms <sup>1</sup>	...	...	-	-
Kacang Panjang/Long Beans	2 251	4 873	2 143	1 407
Kangkung/Water Spinach	1 348	3 667	2 764	2 120
Kembang Kol/Cauliflower	-	-	-	-
Kentang/Potato	-	-	-	-

Lanjutan Tabel/*Continued Table 5.1.4*

<b>Jenis Tanaman/Kind of Plants</b>	<b>2019</b>	<b>2020</b>	<b>2021</b>	<b>2022*</b>
(1)	(2)	(3)	(4)	(5)
Ketimun/ <i>Cucumber</i>	696	2 050	2 705	1 575
Kubis/ <i>Cabbage</i>	-	-	-	-
Labu Siam/ <i>Chayote</i>	20	66	8	-
Lobak/ <i>Radish</i>	-	-	-	-
Petsai/ <i>Chinese Cabbage/Mustard Green</i>	415	1 828	1 492	1 086
Terung/ <i>Eggplant</i>	945	1 980	1 808	1 392
Tomat/ <i>Tomato</i>	54	220	23	5
Wortel/ <i>Carrot</i>	-	-	-	-
<b>Buah-buahan/Fruits:</b>				
Melon/ <i>Melon</i>	-	-	-	-
Semangka/ <i>Watermelon</i>	505	3 534	1 242	76

Catatan/Note: \*Angka Sementara

Sumber/Source: BPS, Statistik Pertanian Hortikultura SPH-SBS/BPS-Statistics Indonesia, *Agricultural Statistic for Horticulture SPH-SBS*



**Tabel**  
**Table** 5.1.5

**Luas Panen Tanaman Biofarmaka Menurut Kecamatan dan Jenis Tanaman di Kabupaten Kepulauan Meranti (m<sup>2</sup>), 2021 dan 2022**  
**Harvested Area of Medicinal Plants by Subdistrict and Kind of Plant in Kepulauan Meranti Regency (m<sup>2</sup>), 2021 and 2022**

Kecamatan Subdistrict	Jahe Ginger		Laos/Lengkuas Galanga		Kencur East Indian Galangal	
	2021	2022 <sup>x</sup>	2021	2022 <sup>x</sup>	2021	2022 <sup>x</sup>
(1)	(2)	(3)	(4)	(5)	(6)	(7)
Tebing Tinggi Barat	350 000	150 000	100 000	-	250 000	-
Tebing Tinggi	11 900	16 450	19 900	38 400	4 700	11 800
Tebing Tinggi Timur	95	480	78	348	-	-
Rangsang	300	300	600	300	280	140
Rangsang Pesisir	21	32	14	16	9	17
Rangsang Barat	1 700	400	2 850	150	2 500	450
Merbau	2 648	5 000	400	500	400	450
Pulau Merbau	190	55	180	-	250	30
Tasik Putri Puyu	6 430	4 010	7 000	2 400	5 700	2 000
<b>Kepulauan Meranti</b>	<b>373 284</b>	<b>176 727</b>	<b>131 022</b>	<b>42 114</b>	<b>263 839</b>	<b>14 887</b>

Lanjutan Tabel/*Continued Table* 5.1.5

Kecamatan Subdistrict	Kunyit Turmeric		Temulawak/ Java Turmeric		Serai/Lemongrass	
	2021	2022*	2021	2022*	2021	2022*
(1)	(8)	(9)	(10)	(11)	(12)	(13)
Tebing Tinggi Barat	250 000	150 000	-	100 000	-	-
Tebing Tinggi	12 300	18 800	-	-	37 700	45 700
Tebing Tinggi Timur	65	425	-	-	-	355
Rangsang	360	180	-	-	-	-
Rangsang Pesisir	20	25	-	-	-	-
Rangsang Barat	1 375	390	1 900	1 600	-	-
Merbau	1 600	1 050	400	450	450	1 000
Pulau Merbau	300	100	200	-	150	100
Tasik Putri Puyu	6 220	2 020	-	-	-	-
<b>Kepulauan Meranti</b>	<b>272 240</b>	<b>172 990</b>	<b>2 500</b>	<b>102 050</b>	<b>38 300</b>	<b>47 155</b>

Catatan/Note: \*Angka Sementara

Sumber/Source: BPS, Statistik Pertanian Hortikultura SPH-TBF/BPS-Statistics Indonesia, Agricultural Statistic for Horticulture SPH-TBF

**Tabel**  
**Table** 5.1.6

**Produksi Tanaman Biofarmaka Menurut Kecamatan dan Jenis Tanaman di Kabupaten Kepulauan Meranti (kg), 2021 dan 2022**  
*Production of Medicinal Plants by Subdistrict and Kind of Plant in Kepulauan Meranti Regency (kg), 2021 and*

Kecamatan Subdistrict	Jahe Ginger		Laos/Lengkuas Galanga		Kencur East Indian Galangal	
	2021	2022 <sup>x</sup>	2021	2022 <sup>x</sup>	2021	2022 <sup>x</sup>
(1)	(2)	(3)	(4)	(5)	(6)	(7)
Tebing Tinggi Barat	312 000	1 050 000	36 000	-	193 000	-
Tebing Tinggi	106 800	121 150	81 250	106 240	14 200	24 800
Tebing Tinggi Timur	107	3 300	175	798	-	-
Rangsang	600	1 700	1 200	2 100	560	880
Rangsang Pesisir	76	160	68	110	35	65
Rangsang Barat	508	1 950	1 386	1 250	955	1 600
Merbau	10 592	52 600	2 000	2 390	1 440	2 285
Pulau Merbau	1 043	540	420	-	625	120
Tasik Putri Puyu	22 270	45 633	22 000	15 050	17 110	11 700
<b>Kepulauan Meranti</b>	<b>453 996</b>	<b>1 277 033</b>	<b>144 499</b>	<b>127 938</b>	<b>227 925</b>	<b>41 450</b>

Lanjutan Tabel/*Continued Table 5.1.6*

Kecamatan Subdistrict	Kunyit Turmeric		Temulawak/ Java Turmeric		Serai/Lemongrass	
	2021	2022 <sup>x</sup>	2021	2022 <sup>x</sup>	2021	2022 <sup>x</sup>
(1)	(8)	(9)	(10)	(11)	(12)	(13)
Tebing Tinggi Barat	193 000	915 000	-	62 000	-	-
Tebing Tinggi	96 750	126 100	-	-	228 300	332 440
Tebing Tinggi Timur	138	1 130	-	-	-	1 462
Rangsang	720	1 080	-	-	-	-
Rangsang Pesisir	76	125	-	-	-	-
Rangsang Barat	1 026	1 540	2 176	3 200	-	-
Merbau	7 330	4 190	1 200	2 350	2 250	6 000
Pulau Merbau	1 310	360	590	-	1 250	1 050
Tasik Putri Puyu	18 980	14 900	-	-	-	-
<b>Kepulauan Meranti</b>	<b>319 330</b>	<b>1 064 425</b>	<b>3 966</b>	<b>67 550</b>	<b>231 800</b>	<b>340 952</b>

Catatan/Note: ...

Sumber/Source: BPS, Statistik Pertanian Hortikultura SPH-TBF/BPS-Statistics Indonesia, Agricultural Statistic for Horticulture SPH-TBF

**Tabel 5.1.7** Luas Panen Tanaman Biofarmaka Menurut Jenis Tanaman di Kabupaten Kepulauan Meranti (m<sup>2</sup>), 2020–2022  
**Table 5.1.7** Harvested Area of Medicinal Plants by Kind of Plant in Kepulauan Meranti Regency (m<sup>2</sup>), 2020–2022

Jenis Tanaman Kind of Plants	2020	2021	2022 <sup>x</sup>
(1)	(3)	(4)	(5)
Jeruk Nipis <sup>1</sup>	...	182	57
Mahkota Dewa <sup>1</sup> / <i>Phaleria Macrocarpa</i> <sup>1</sup>	30	-	-
Serai	...	38 300	47 155
Jahe/ <i>Ginger</i>	166 147	373 284	176 727
Kapulaga/ <i>Java Cardamon</i>	-	-	-
Kencur/ <i>East Indian Galangal</i>	11 861	263 839	14 887
Kunyit/ <i>Turmeric</i>	11 780	272 240	172 990
Laos/Lengkuas/ <i>Galanga</i>	17 784	131 022	42 114
Lempuyang/ <i>Zingiber Aromaticum</i>	3 700	3 300	340
Lidah Buaya/ <i>Aloevera</i>	10	100	-
Mengkudu <sup>1</sup> / <i>Indian Mulberry</i> <sup>1</sup>	35	-	-
Temuireng/ <i>Black Turmeric</i>	1 000	1 000	500
Temukunci/ <i>Chinese Keys</i>	-	-	-
Temulawak/ <i>Java Turmeric</i>	2 804	2 500	102 050
Sambiloto/ <i>King of Bitter</i>	-	-	100 000

Catatan/Note: <sup>1</sup> Satuan luas panen dalam pohon/The unit of harvested area are tree

\*Angka Sementara

Sumber/Source: BPS, Statistik Pertanian Hortikultura SPH-TBF/BPS-Statistics Indonesia, Agricultural Statistic for Horticulture SPH-TBF

**Tabel** 5.1.8 **Produksi Tanaman Biofarmaka Menurut Jenis Tanaman di Kabupaten Kepulauan Meranti (kg), 2020–2022**  
**Table** 5.1.8 **Production of Medicinal Plants by Kind of Plant in Kepulauan Meranti Regency (kg), 2020–2022**

Jenis Tanaman Kind of Plants	2020	2021	2022 <sup>x</sup>
(1)	(3)	(4)	(5)
Jeruk Nipis	...	2 060	485
Mahkota Dewa/ <i>Phaleria Macrocarpa</i>	...	231 800	340 952
Serai	...	231 800	340 952
Jahe/ <i>Ginger</i>	529 388	453 996	1 277 033
Kapulaga/ <i>Java Cardamon</i>	-	-	-
Kencur/ <i>East Indian Galangal</i>	44 374	227 925	41 450
Kunyit/ <i>Turmeric</i>	74 585	319 330	1 064 425
Laos/ <i>Lengkuas/Galanga</i>	143 225	144 499	127 938
Lempuyang/ <i>Zingiber Aromaticum</i>	12 328	9 931	1 901
Lidah Buaya/ <i>Aloevera</i>	30	750	-
Mengkudu/ <i>Indian Mulberry</i>	105	-	-
Temuireng/ <i>Black Turmeric</i>	3 580	1 180	500
Temukunci/ <i>Chinese Keys</i>	-	-	-
Temulawak/ <i>Java Turmeric</i>	8 819	3 966	67 550
Sambiloto/ <i>King of Bitter</i>	-	-	30 000

Catatan/Note: \*Angka Sementara

Sumber/Source: BPS, Statistik Pertanian Hortikultura SPH-TBF/BPS-Statistics Indonesia, Agricultural Statistic for Horticulture SPH-TBF

**Tabel** 5.1.9 **Luas Panen Tanaman Hias Menurut Kecamatan dan Jenis Tanaman di Kabupaten Kepulauan Meranti (m<sup>2</sup>), 2021 dan 2022<sup>x</sup>**  
**Harvested Area of Ornamental Plants by Subdistrict and Kind of Plant in Kepulauan Meranti Regency (m<sup>2</sup>), 2021 and 2022<sup>x</sup>**

Kecamatan Subdistrict	Angrek Pot/Orchid		Anggrek Potong/Orchid	
	2021	2022 <sup>x</sup>	2021	2022 <sup>x</sup>
(1)	(2)	(3)	(4)	(5)
Tebing Tinggi Barat	-	-	-	-
Tebing Tinggi	-	-	-	-
Tebing Tinggi Timur	-	-	-	-
Rangsang	-	-	-	-
Rangsang Pesisir	-	-	-	-
Rangsang Barat	-	-	-	-
Merbau	-	-	-	-
Pulau Merbau	-	-	-	-
Tasik Putri Puyu	-	-	-	-
<b>Kepulauan Meranti</b>	-	-	-	-

Lanjutan Tabel/*Continued Table* 5.1.9

Kecamatan Subdistrict	Krisan/ <i>Chrysantemum</i>		Mawar/ <i>Rose</i>	
	2021	2022 <sup>x</sup>	2021	2022 <sup>x</sup>
(1)	(6)	(7)	(8)	(9)
Tebing Tinggi Barat	-	-	-	-
Tebing Tinggi	-	-	-	-
Tebing Tinggi Timur	-	-	-	-
Rangsang	-	-	-	-
Rangsang Pesisir	-	-	-	-
Rangsang Barat	-	-	-	-
Merbau	-	-	-	-
Pulau Merbau	-	-	-	-
Tasik Putri Puyu	-	-	-	-
<b>Kepulauan Meranti</b>	-	-	-	-

Catatan/*Note*: \*Angka SementaraSumber/*Source*: BPS, Statistik Pertanian Hortikultura SPH-TH/BPS-Statistics Indonesia, *Agricultural Statistik for Horticulture SPH-TH*



**Tabel**  
**Table** 5.1.10

**Produksi Tanaman Hias Menurut Kecamatan dan Jenis Tanaman di Kabupaten Kepulauan Meranti (tangkai), 2021 dan 2022<sup>x</sup>**  
*Production of Ornamental Plants by Subdistrict and Kind of Plant in Kepulauan Meranti Regency (stalks), 2021 and 2022<sup>x</sup>*

Kecamatan Subdistrict	Angrek Pot/Orchid		Anggrek Potong/Orchid	
	2021	2022 <sup>x</sup>	2021	2022 <sup>x</sup>
(1)	(2)	(3)	(4)	(5)
Tebing Tinggi Barat	-	-	-	-
Tebing Tinggi	-	-	-	-
Tebing Tinggi Timur	-	-	-	-
Rangsang	-	-	-	-
Rangsang Pesisir	-	-	-	-
Rangsang Barat	-	-	-	-
Merbau	-	-	-	-
Pulau Merbau	-	-	-	-
Tasik Putri Puyu	-	-	-	-
<b>Kepulauan Meranti</b>	-	-	-	-

Lanjutan Tabel/*Continued Table* 5.1.10

Kecamatan Subdistrict	Krisan/ <i>Chrysantemum</i>		Mawar/ <i>Rose</i>	
	2021	2022 <sup>x</sup>	2021	2022 <sup>x</sup>
(1)	(6)	(7)	(8)	(9)
Tebing Tinggi Barat	-	-	-	-
Tebing Tinggi	-	-	-	-
Tebing Tinggi Timur	-	-	-	-
Rangsang	-	-	-	-
Rangsang Pesisir	-	-	-	-
Rangsang Barat	-	-	-	-
Merbau	-	-	-	-
Pulau Merbau	-	-	-	-
Tasik Putri Puyu	-	-	-	-
<b>Kepulauan Meranti</b>	-	-	-	-

Catatan/*Note*: \*Angka Sementara

Sumber/*Source*: BPS, Statistik Pertanian Hortikultura SPH-TH/*BPS-Statistics Indonesia, Agricultural Statistik for Horticulture SPH-TH*

**Tabel** 5.1.11 **Luas Panen Tanaman Hias Menurut Jenis Tanaman di Kabupaten Kepulauan Meranti (m<sup>2</sup>), 2019–2022**  
**Table** 5.1.11 **Harvested Area of Ornamental Plants by Kind of Plant in Kepulauan Meranti Regency (m<sup>2</sup>), 2019–2022**

Jenis Tanaman Kind of Plants	2019	2020	2021	2022 <sup>x</sup>
(1)	(2)	(3)	(4)	(5)
Aglaonema	-	-	-	-
Anggrek Pot/Orchid	-	-	-	-
Anggrek Potong/Orchid	-	-	-	-
Anthurium Bunga/Flamingo Lily Flower	-	-	-	-
Bromelia	-	-	-	-
Bugenvil	-	-	-	-
Cordyline	-	-	-	-
Dracaena/Dracaena	-	-	-	-
Gerbera (Herbras)	-	-	-	-
Heliconia (Pisang-Pisangan)	-	-	-	-
Ixora (Soka)	-	-	-	-
Krisan/Chrysantemum	-	-	-	-
Mawar/Rose	-	-	-	-
Melati/Jasmine	-	-	-	-
Pakis/Leather Leaf Fern	-	-	-	-
Palem/Palm	-	-	-	-
Phylodendron/Phylodendron	-	-	-	-
Puring	-	-	-	-
Sansevieria (Pedang-Pedangan)	-	-	-	-
Sedap Malam/Tuberose	-	-	-	-

Catatan/Note: \*Angka Sementara

Sumber/Source: BPS, Statistik Pertanian Hortikultura SPH-TH/BPS-Statistics Indonesia, Agricultural Statistik for Horticulture SPH-TH

**Tabel**  
**Table** 5.1.12

**Produksi Tanaman Hias Menurut Jenis Tanaman di  
Kabupaten Kepulauan Meranti (tangkai), 2019–2022**  
*Production of Ornamental Plants by Kind of Plant in  
Kepulauan Meranti Regency (stalks), 2019–2022*

Jenis Tanaman <i>Kind of Plants</i>	2019	2020	2021	2022 <sup>*</sup>
(1)	(2)	(3)	(4)	(5)
Aglaonema <sup>1</sup>	-	-	-	-
Anggrek Pot <sup>1</sup> / <i>Orchid</i> <sup>1</sup>	-	-	-	-
Anggrek Potong/ <i>Orchid</i>	-	-	-	-
Anthurium Bunga <sup>1</sup> / <i>Flamingo Lily Flower</i> <sup>1</sup>	-	-	-	-
Bromelia <sup>1</sup>	-	-	-	-
Bugenvil <sup>1</sup>	-	-	-	-
Cordyline <sup>1</sup>	-	-	-	-
Dracaena <sup>1</sup> / <i>Dracaena</i> <sup>1</sup>	-	-	-	-
Gerbera ( <i>Herbras</i> )	-	-	-	-
Heliconia (Pisang-Pisangan) <sup>1</sup>	-	-	-	-
<i>Ixora (Soka)</i> <sup>1</sup>	-	-	-	-
Krisan/ <i>Chrysantemum</i>	-	-	-	-
Mawar/Rose	-	-	-	-
Melati <sup>2</sup> / <i>Jasmine</i> <sup>2</sup>	-	-	-	-
Pakis <sup>2</sup> / <i>Leather Leaf Fern</i> <sup>2</sup>	-	-	-	-
Palem <sup>1</sup> / <i>Palm</i> <sup>1</sup>	-	-	-	-
Phylodendron <sup>1</sup> / <i>Phylodendron</i> <sup>1</sup>	-	-	-	-
Puring <sup>1</sup>	-	-	-	-
Sansevieria (Pedang-Pedangan) <sup>1</sup>	-	-	-	-
Sedap Malam/ <i>Tuberose</i>	-	-	-	-

Catatan/Note: <sup>1</sup> Satuan produksi dalam pohon/*The unit of production are tree*

<sup>2</sup> Satuan produksi dalam kg/*The unit of production are kg*

Sumber/Source: BPS, Statistik Pertanian Hortikultura SPH-TH/BPS-Statistics Indonesia, *Agricultural Statistik for Horticulture SPH-TH*

**Tabel**  
**Table** 5.1.13

**Produksi Buah-buahan Menurut Kecamatan dan Jenis Tanaman di Kabupaten Kepulauan Meranti (kuintal), 2021 dan 2022<sup>x</sup>**  
***Production of Fruits by Subdistrict and Kind of Plant in Kepulauan Meranti Regency (kuintal), 2021 and 2022<sup>x</sup>***

Kecamatan Subdistrict	Mangga/Mango		Durian/Durian	
	2021	2022 <sup>x</sup>	2021	2022 <sup>x</sup>
(1)	(2)	(3)	(4)	(5)
Tebing Tinggi Barat	90	-	80	-
Tebing Tinggi	701	1 876	-	-
Tebing Tinggi Timur	460	407	169	162
Rangsang	143	21	-	-
Rangsang Pesisir	395	675	145	250
Rangsang Barat	310	495	180	486
Merbau	2 025	141	3 465	354
Pulau Merbau	527	50	608	-
Tasik Putri Puyu	284	50	1 008	1 175
<b>Kepulauan Meranti</b>	<b>4 935</b>	<b>3 715</b>	<b>5 655</b>	<b>2 427</b>

Lanjutan Tabel/*Continued Table* 5.1.13

Kecamatan Subdistrict	Jeruk Siam/Orange/Tangerine		Pisang/Banana	
	2021	2022 <sup>x</sup>	2021	2022 <sup>x</sup>
(1)	(6)	(7)	(8)	(9)
Tebing Tinggi Barat	-	-	50	66
Tebing Tinggi	-	-	286	379
Tebing Tinggi Timur	-	-	1 044	543
Rangsang	-	-	167	110
Rangsang Pesisir	8	-	255	100
Rangsang Barat	-	-	240	107
Merbau	6	3	1 177	475
Pulau Merbau	-	-	1 025	90
Tasik Putri Puyu	-	-	2 277	608
<b>Kepulauan Meranti</b>	<b>14</b>	<b>3</b>	<b>6 522</b>	<b>2 478</b>

Lanjutan Tabel/*Continued Table* 5.1.13

Kecamatan Subdistrict	Pepaya/Papaya		Salak/Snakefruit	
	2021	2022 <sup>a</sup>	2021	2022 <sup>a</sup>
(1)	(10)	(11)	(12)	(13)
Tebing Tinggi Barat	50	80	-	-
Tebing Tinggi	144	154	-	-
Tebing Tinggi Timur	55	6	-	-
Rangsang	830	175	-	-
Rangsang Pesisir	15	4	-	-
Rangsang Barat	40	20	-	-
Merbau	348	171	-	-
Pulau Merbau	123	85	-	-
Tasik Putri Puyu	351	200	-	-
<b>Kepulauan Meranti</b>	<b>1 956</b>	<b>895</b>	-	-

Lanjutan Tabel/*Continued Table* 5.1.13

Kecamatan Subdistrict	Pisang/ Banana		Rambutan/ Rambutan	
	2021	2022*	2021	2022*
(1)	(10)	(11)	(12)	(13)
Tebing Tinggi Barat	50	66	70	-
Tebing Tinggi	286	379	4 432	-
Tebing Tinggi Timur	1 044	543	436	-
Rangsang	167	110	569	90
Rangsang Pesisir	255	100	35	4
Rangsang Barat	240	107	64	200
Merbau	1 177	475	512	15
Pulau Merbau	1 025	90	772	80
Tasik Putri Puyu	2 277	608	1 050	719
<b>Kepulauan Meranti</b>	<b>6 522</b>	<b>2 478</b>	<b>7 940</b>	<b>1 108</b>

Sumber/Source: BPS, Statistik Pertanian Hortikultura SPH-BST/BPS-Statistics Indonesia, Agricultural Statistic for Horticulture SPH-BST



**Tabel**  
**Table** 5.1.14

**Produksi Buah-Buahan dan Sayuran Tahunan Menurut Jenis Tanaman di Kabupaten Kepulauan Meranti (kuintal), 2019–2022**  
**Production of Annual Fruits and Vegetables by Kind of Plant in Kepulauan Meranti Regency (quintal), 2019–2022**

Jenis Tanaman/Kind of Plants	2019	2020	2021	2022 <sup>x</sup>
(1)	(2)	(3)	(4)	(5)
<b>Buah–Buahan/Fruits:</b>				
Alpukat/Avocado	15	4	3	15
Belimbing/Star Fruit	115	175	156	99
Duku/Langsat/Kokosan/Duku	430	2 914	617	2
Durian/Durian	6 811	7 202	5 655	2 427
Jambu Biji/Guava	1 380	3 577	942	360
Jambu Air/Water Apple	1 211	5 674	2 339	1 411
Jeruk Siam/Keprok/Orange/Tangerine	50	48	14	3
Jeruk Besar/Pomelo	55	960	-	-
Mangga/Mango	4 329	12 363	4 935	3 715
Manggis/Mangosteen	352	5 396	791	625
Nangka/Cempedak/Jackfruit	1 629	7 890	2 587	1 591
Nenas/Pineapple	4 657	6 352	15 373	25 139
Pepaya/Papaya	1 328	3 973	1 956	895
Pisang/Banana	10 771	7 610	6 522	2 478
Rambutan/Rambutan	2 630	5 182	7 940	1 108
Salak/Snakefruit	-	-	-	-
Sawo/Sapodilla/Sawo	559	633	418	126

Lanjutan Tabel/*Continued Table* 5.1.14

Jenis Tanaman/ <i>Kind of Plants</i>	2019	2020	2021	2022 <sup>x</sup>
(1)	(2)	(3)	(4)	(5)
Sirsak/ <i>Soursop</i>	560	1 158	1 558	1 543
Sukun/ <i>Breadfruit</i>	256	406	514	130
Anggur/ <i>Grape</i>	-	-	-	-
Apel/ <i>Apple</i>	-	-	-	-
Buah Naga/ <i>Hylocereus polyrhizus</i>	...	...	399	99
Jeruk Lemon/ <i>Lemon</i>	...	...	-	-
Lengkeng/ <i>Dimocarpus longan</i>	...	...	7	28
<b>Sayuran/<i>Vegetables:</i></b>				
Melinjo/ <i>Gnetum/Melinjo</i>	79	47	43	40
Petai/ <i>Twisted Cluster Bean</i>	390	268	354	61

Catatan/*Note:* \*Angka Sementara

Sumber/*Source:* BPS, Statistik Pertanian Hortikultura SPH-BST/*BPS-Statistics Indonesia, Agricultural Statistic for Horticulture SPH-BST*

**5.2 PERKEBUNAN  
ESTATE CROPS**

**Tabel 5.2.1 Luas Areal Tanaman Perkebunan Menurut Kecamatan dan Jenis Tanaman di Kabupaten Kepulauan Meranti (ha), 2021 dan 2022**  
*Planted Area of Estate Crops by Subdistrict and Type of Crops in Kepulauan Meranti Regency (ha), 2021 and 2022*

Kecamatan Subdistrict	Sagu/Sago		Kelapa/Coconut		Karet/Rubber	
	2021	2022 <sup>x</sup>	2021	2022 <sup>x</sup>	2021	2022 <sup>x</sup>
(1)			(2)	(3)	(4)	(5)
Tebing Tinggi Barat	9,02	9,02	0,63	0,69	3,41	3,41
Tebing Tinggi	0,38	0,38	0,38	0,38	0,27	0,27
Tebing Tinggi Timur	16,68	16,68	2,81	2,81	1,81	1,81
Rangsang	0,52	0,52	16,06	16,14	0,81	0,81
Rangsang Pesisir	2,36	2,36	6,44	6,44	0,91	0,91
Rangsang Barat	0,26	0,26	4,10	4,10	4,01	4,01
Merbau	5,37	5,37	0,54	0,60	2,98	2,98
Pulau Merbau	2,01	2,05	0,65	0,65	2,77	2,77
Tasik Putri Puyu	3,55	3,55	0,72	0,72	4,02	4,05
<b>Kepulauan Meranti</b>	<b>40,15</b>	<b>40,19</b>	<b>32,32</b>	<b>32,52</b>	<b>20,98</b>	<b>21,01</b>

Lanjutan Tabel/*Continued Table* 5.2.1

Kecamatan Subdistrict	Kopi/Coffee		Pinang/Areca	
	2021	2022 <sup>x</sup>	2021	2022 <sup>x</sup>
(1)	(6)	(7)	(8)	(9)
Tebing Tinggi Barat	0,11	0,19	0,05	0,05
Tebing Tinggi	-	-	0,01	0,01
Tebing Tinggi Timur	0,19	0,18	0,02	0,02
Rangsang	0,37	0,42	0,11	0,13
Rangsang Pesisir	1,21	0,86	0,04	0,04
Rangsang Barat	0,23	0,25	0,18	0,18
Merbau	-	-	0,03	0,03
Pulau Merbau	0,14	0,10	0,06	0,06
Tasik Putri Puyu	-	0,06	0,03	0,03
<b>Kepulauan Meranti</b>	<b>2,24</b>	<b>2,06</b>	<b>0,55</b>	<b>0,55</b>

Catatan/Note: <sup>x</sup>Data merupakan Angka Sementara (ASEM) tahun 2022/Data of 2022 are preliminary figures

Sumber/Source: Dinas Perkebunan dan Hortikultura Kabupaten Kepulauan Meranti/ Plantation and Horticulture Services of Kepulauan Meranti Regency

**Tabel**  
**Table** 5.2.2

**Produksi Perkebunan Menurut Kecamatan dan Jenis Tanaman di Kabupaten Kepulauan Meranti (ton), 2021 dan 2022**  
**Production of Estates by Subdistrict and Type of Crops in Kepulauan Meranti Regency (ton), 2021 and 2022**

Kecamatan Subdistrict	Sagu/Sago		Kelapa/Coconut		Karet/Rubber	
	2021	2022 <sup>x</sup>	2021	2022 <sup>x</sup>	2021	2022 <sup>x</sup>
(1)			(2)	(3)	(4)	(5)
Tebing Tinggi Barat	67,8	67,80	0,47	0,47		2,45
Tebing Tinggi	3,30	3,30	0,33	0,32		0,21
Tebing Tinggi Timur	86,24	86,24	2,48	2,48		1,33
Rangsang	3,48	3,48	14,36	14,36		0,40
Rangsang Pesisir	17,91	17,91	7,28	7,28		0,48
Rangsang Barat	1,98	1,98	3,12	3,12		0,75
Merbau	24,51	24,51	0,19	0,19		2,18
Pulau Merbau	11,53	11,53	0,56	0,56		1,82
Tasik Putri Puyu	30,27	30,27	0,48	0,48		2,84
<b>Kepulauan Meranti</b>	<b>247,01</b>	<b>247,01</b>	<b>29,26</b>	<b>29,26</b>		<b>12,45</b>

Lanjutan Tabel/*Continued Table 5.2.2*

Kecamatan Subdistrict	Kopi/Coffee		Pinang/Areca	
	2021	2022 <sup>x</sup>	2021	2022 <sup>x</sup>
(1)	(6)	(7)	(8)	(9)
Tebing Tinggi Barat	0,01	0,01	0,02	0,02
Tebing Tinggi	-	-	0,00	0,00
Tebing Tinggi Timur	0,03	0,03	0,01	0,01
Rangsang	0,34	0,34	0,05	0,05
Rangsang Pesisir	1,28	1,28	0,01	0,01
Rangsang Barat	0,25	0,24	0,10	0,10
Merbau	-	-	0,01	0,01
Pulau Merbau	0,01	0,01	0,01	0,01
Tasik Putri Puyu	-	-	0,01	0,01
<b>Kepulauan Meranti</b>	<b>1,91</b>	<b>1,91</b>	<b>0,23</b>	<b>0,23</b>

Catatan/Note: <sup>x</sup>Data merupakan Angka Sementara (ASEM) tahun 2022/Data of 2022 are preliminary figures

Sumber/Source: Dinas Perkebunan dan Hortikultura Kabupaten Kepulauan Meranti/ Plantation and Horticulture Services of Kepulauan Meranti Regency

**5.3 KEHUTANAN  
FORESTRY**

**Tabel** 5.3.1 **Luas Kawasan Hutan Menurut Executive Summary Rencana Tata Ruang Wilayah di Kabupaten Kepulauan Meranti, 2022**  
*Area of Forest by Executive Summary in Kepulauan Meranti Regency, 2022*

<i>Fungsi Function</i>	<i>Luas (Ha) Area</i>
(1)	(2)
1. Hutan Lindung/ Protected Forest	2 489,77
2. Kawasan Suaka Alam/ Nature Reserve	5 293,79
3. Hutan Produksi Konversi/ Conversion Production Forest	59 399,55
4. Hutan Produksi Terbatas/ Limited Production Forest	148 883,56
5. Hutan Produksi Tetap/ Fixed Production Forest	42 814,63
6. Areal Pegunungan Lain/ Other Mountain Area	99 369,03
7. Sungai/ River	461,52
<b>Jumlah/Total</b>	<b>358 711,86</b>

Sumber/Source: UPT KPH Tebing Tinggi/ UPT KPH Tebing Tinggi

#### 5.4 PETERNAKAN LIVESTOCK

**Tabel** 5.4.1 **Jumlah Ternak Menurut Jenis dan Kecamatan di Kabupaten Kepulauan Meranti, 2022 (Ekor)**  
**Table** **Number of Cattle by Kind and Subdistrict in Kepulauan Meranti Regency, 2022 (Head)**

Kecamatan Subdistrict	Sapi Cow	Kerbau Buffalo	Kambing Goat	Babi Pig
(1)	(2)	(3)	(4)	(5)
Tebing Tinggi Barat	562	-	275	65
Tebing Tinggi	227	-	892	6
Tebing Tinggi Timur	839	-	682	-
Rangsang	236	-	668	-
Rangsang Pesisir	182	-	80	-
Rangsang Barat	99	-	466	-
Merbau	530	3	955	59
Pulau Merbau	58	2	685	-
Tasik Putri Puyu	224	-	862	555
<b>Kepulauan Meranti</b>	<b>2 395</b>	<b>5</b>	<b>5 290</b>	<b>620</b>



Lanjutan Tabel/*Continued Table 5.4.1*

<b>Kecamatan Subdistrict</b>	<b>Ayam Buras Domestic Hens</b>	<b>Ayam Ras Pedaging Broiler</b>	<b>Ayam Ras Petelur Layer</b>	<b>Itik Duck</b>
(1)	(2)	(3)	(4)	(5)
Tebing Tinggi Barat	8 471	28 700	5 000	606
Tebing Tinggi	2 137	26 500	-	50
Tebing Tinggi Timur	1 586	26 800	5 000	91
Rangsang	8 389	26 800	-	286
Rangsang Pesisir	817	25 700	-	250
Rangsang Barat	5 688	26 400	-	634
Merbau	5 770	26 800	2 000	524
Pulau Merbau	12 268	20 600	-	300
Tasik Putri Puyu	8 160	28 200	-	353
<b>Kepulauan Meranti</b>	<b>44 815</b>	<b>207 800</b>	<b>7 000</b>	<b>2 488</b>

Sumber/*Source*: Dinas Ketahanan Pangan, dan Pertanian Kabupaten Kepulauan Meranti/ Food Security, and Agriculture Services of Kepulauan Meranti Regency

**Tabel 5.4.3** Jumlah Ternak yang Dipotong Menurut Jenis di Kabupaten Kepulauan Meranti, 2022 (Ekor)  
**Table** *Number of Slaughtered Livestock by Kind in Kepulauan Meranti Regency, 2022 (Head)*

Kecamatan Subdistrict	2022
(1)	(2)
Sapi	814
Kerbau	5
Kambing	645
Babi	660

Sumber/Source: Dinas Ketahanan Pangan, dan Pertanian Kabupaten Kepulauan Meranti/ Food Security, and Agriculture Services of Kepulauan Meranti Regency

**5.5 PERIKANAN  
FISHERY**

**Tabel 5.5.1 Banyaknya Rumah Tangga Perikanan (RTP) Menurut Kecamatan dan Profesi di Kabupaten Kepulauan Meranti, 2022**  
*Number of Fishery Household by Subdistrict and Profession in Kepulauan Meranti Regency, 2022*

<b>Kecamatan Subdistrict</b>	<b>Pembudidaya Cultivator</b>	<b>Nelayan Fisherman</b>	<b>Pengolah dan Pemasar Processors and marketers</b>
(1)	(2)	(3)	(4)
Tebing Tinggi Barat	190	191	35
Tebing Tinggi	334	238	2
Tebing Tinggi Timur	10	235	30
Rangsang	70	401	92
Rangsang Pesisir	10	494	207
Rangsang Barat	198	411	50
Merbau	40	367	64
Pulau Merbau	40	298	45
Tasik Putri Puyu	70	403	95
<b>Kepulauan Meranti</b>	<b>962</b>	<b>3 038</b>	<b>620</b>

Sumber/Source: Dinas Perikanan Kabupaten Kepulauan Meranti/ Fishery Service of Kepulauan Meranti Regency

**Tabel**  
**Table** 5.5.2

**Produksi Penangkapan Ikan Perairan Umum Menurut Kecamatan di Kabupaten Kepulauan Meranti, 2022(Kg)**  
**Production of Public Water Fishing by Subdistrict in Kepulauan Meranti Regency, 2022 (Kg)**

Kecamatan Subdistrict	Ikan Fish	Udang Shrimp	Kerang Clam	Rucah Trash
(1)	(2)	(3)	(4)	(5)
Tebing Tinggi Barat	32 072	4 500	-	-
Tebing Tinggi	54 125	28 700	-	80 700
Tebing Tinggi Timur	15 700	6 200	-	-
Rangsang	257 174	97 250	4 000	450 000
Rangsang Pesisir	540 260	195 625	20 000	870 000
Rangsang Barat	275 400	85 400	38 000	650 700
Merbau	187 625	90 200	-	375 000
Pulau Merbau	295 140	82 500	8 500	480 000
Tasik Putri Puyu	425 250	115 600	-	895 125
<b>Kepulauan Meranti</b>	<b>2 082 746</b>	<b>705 975</b>	<b>70 500</b>	<b>3 801 525</b>

Sumber/Source: Dinas Perikanan Kabupaten Kepulauan Meranti/ Fishery Service of Kepulauan Meranti Regency

**Tabel 5.5.3** Banyaknya Armada Penangkapan Ikan Menurut Kecamatan di Kabupaten Kepulauan Meranti, 2022  
**Number of Ships by Subdistrict in Kepulauan Meranti Regency, 2022**

Kecamatan Subdistrict	Perahu Tanpa Motor Boat Without Motor	Perahu Motor (0-5 GT) Motor Boat	Kapal Motor (0-5 GT) Motor Boat	Kapal Motor (5-30 GT) Motor Boat
(1)	(2)	(3)	(4)	(5)
Tebing Tinggi Barat	120	-	65	6
Tebing Tinggi	146	-	92	-
Tebing Tinggi Timur	135	-	100	-
Rangsang	208	-	158	25
Rangsang Pesisir	110	-	329	35
Rangsang Barat	283	-	98	-
Merbau	240	-	107	-
Pulau Merbau	132	-	166	-
Tasik Putri Puyu	114	-	165	8
<b>Kepulauan Meranti</b>	<b>1 488</b>	<b>-</b>	<b>1 280</b>	<b>74</b>

Sumber/Source: Dinas Perikanan Kabupaten Kepulauan Meranti/ Fishery Service of Kepulauan Meranti Regency

**Tabel 5.5.4** Luas Areal Perairan Umum Menurut Kecamatan di Kabupaten Kepulauan Meranti, 2022  
**Table 5.5.4** Area of Public Waters by Subdistrict in Kepulauan Meranti Regency, 2022

Kecamatan Subdistrict	Luas (M2)		
	Kolam Pool	Tambak Pond	Keramba Jaring Apung Floating Net Cages
(1)	(2)	(3)	(4)
Tebing Tinggi Barat	1 328	3 491	252
Tebing Tinggi	5 294	25 250	892
Tebing Tinggi Timur	120	-	-
Rangsang	550	-	488
Rangsang Pesisir	40	-	-
Rangsang Barat	1 264	1 700	2 656
Merbau	110	-	208
Pulau Merbau	200	11 280	-
Tasik Putri Puyu	286	-	720
<b>Kepulauan Meranti</b>	<b>9 192</b>	<b>41 721</b>	<b>5 216</b>

Sumber/Source: Dinas Perikanan Kabupaten Kepulauan Meranti/ Fishery Service of Kepulauan Meranti Regency

<https://merantikab.bps.go.id>

**BAB**  
CHAPTER

**06**

# INDUSTRI, PERTAMBANGAN, DAN ENERGI

*INDUSTRY, MINING, AND ENERGY*

**2022**

<https://merantikab.bps.go.id>







**PENJELASAN TEKNIS****TECHNICAL NOTES**

1. Perusahaan atau usaha industri adalah suatu unit (kesatuan) usaha yang melakukan kegiatan ekonomi, bertujuan menghasilkan barang atau jasa, terletak pada suatu bangunan atau lokasi tertentu, dan mempunyai catatan administrasi tersendiri mengenai produksi dan struktur biaya serta ada seorang atau lebih yang bertanggung jawab atas usaha tersebut.
  2. Input atau biaya antara adalah biaya yang dikeluarkan dalam proses industri yang berupa bahan baku, bahan bakar, barang lainnya diluar bahan baku/ bahan penolong, jasa industri, sewa gedung, dan biaya jasa nonindustri.
  3. Output adalah nilai keluaran yang dihasilkan dari proses kegiatan industri yang berupa barang yang dihasilkan, tenaga listrik yang dijual, penambahan stok barang setengah jadi, dan penerimaan lain.
  4. Nilai tambahan adalah besarnya output dikurangi besarnya nilai input (antara).
  5. Industri manufaktur dikelompokkan ke dalam 4 golongan berdasarkan banyaknya pekerja, yaitu: industri besar (100
1. *A manufacturing establishment is defined as a production unit engaged in economic activity, producing goods or services, located in a building or in a certain location, keeping a business record concerning the production and cost structure, and having a person or more that are responsible to those activities.*
  2. *Input or intermediate cost is defined as cost of raw materials and supporting materials, fuel, other materials, electricity, industrial services, building rent, and nonindustrial services, etc.*
  3. *Output is defined as total value of all processed goods which include production, electricity sold, industrial services, profits, change in stocks and other incomes*
  4. *Value added is defined as subtraction from output to input.*
  5. *Manufacturing industries are categorized into four groups, based on the number of employees: large scale manufacturing (100*

orang pekerja atau lebih), industri sedang/menengah (20–99 orang pekerja), industri kecil (5–19 orang pekerja), dan industri mikro (1–4 orang pekerja).

*employees or more), medium scale manufacturing (20–99 employees), small scale manufacturing (5–19 employees), and micro industry (1–4 employees).*

<https://merantikab.bps.go.id>

**ULASAN****DESCRIPTION****Industri**

Pada tahun 2021, Kepulauan Meranti memiliki 1.735 perusahaan industri. Jika dilihat dari tenaga kerja yang menopang perusahaan tersebut, pada tahun 2021 terjadi kenaikan jumlah tenaga kerja industri dari tahun sebelumnya menjadi 7.273 orang.

**Industry**

*In 2021, Kepulauan Meranti Regency has 1.735 industry companies. If the views of the workforce that sustains the company in 2021 there was an increase of industry workforce to 7.273 people from 2020.*

**Energi**

Kebijakan pemerintah di bidang kelistrikan ditunjukkan untuk meningkatkan kesejahteraan masyarakat. Untuk mencapai sasaran tersebut diupayakan peningkatan daya terpasang pembangkit tenaga listrik serta perluasan jaringan distribusi agar tersedia tenaga listrik dalam jumlah yang cukup dengan pelayanan yang baik.

**Energy**

*The purpose of government policy on the electricity sector is to improve social welfare. To attain the objects mention above, government has to make the effort to increase the capacity installed and to extend distribution in order to supply the electrical power and to make better services.*

## 6.1 ENERGI ENERGY

**Tabel 6.1.1 Daya Terpasang, Produksi, dan Distribusi Listrik PT. PLN (Persero) pada Cabang/Ranting PLN Menurut Bulan di Kabupaten Kepulauan Meranti, 2022**  
*Installed Electricity Power, Production, and Distribution of PT. PLN (Persero) at PLN Branch by Month in Kepulauan Meranti Regency, 2022*

Bulan Month	Daya Terpasang Installed Electricity Power (KW)	Produksi Listrik Electricity Production (KWh)	Listrik Terjual Electricity Sold (KWh)	Dipakai Sendiri Own Used (KWh)	Susut/ Hilang Shrinkage/ Lost (KWh)
(1)	(2)	(3)	(4)	(5)	(6)
Januari	29 422	8 423 648	7 646 045	7 826	777 603
Februari	29 422	7 655 425	7 115 369	8 279	540 056
Maret	29 422	8 518 445	7 710 918	21 593	807 527
April	29 422	8 573 964	7 862 562	12 480	711 402
Mei	29 422	8 952 645	8 133 193	18 514	819 451
Juni	29 422	8 165 026	7 560 983	8 668	604 043
Juli	29 422	8 618 563	7 815 705	13 065	802 858
Agustus	29 422	8 464 847	7 782 339	20 622	682 508
September	29 422	8 144 150	7 428 535	29 351	715 615
Oktober	29 422	8 372 343	7 696 126	26 435	676 218
November	29 422	8 245 475	7 598 116	23 501	647 359
Desember	29 422	8 243 270	7 692 488	21 790	550 782
<b>Kepulauan Meranti</b>	<b>29 422</b>	<b>100 377 802</b>	<b>92 042 379</b>	<b>212 124</b>	<b>8 335 423</b>

Sumber / Source : PT PLN Persero Wilayah Riau dan Kepulauan Riau/ Regional Office of PT PLN of Riau and Kepulauan Riau Province

## 6.2 INDUSTRI INDUSTRY

**Tabel**  
**Table** 6.2.1 **Banyaknya Perusahaan Industri Menurut Kecamatan di Kabupaten Kepulauan Meranti Tahun 2019-2022**  
**Number of Industrial Companies by Subdistrict in Kepulauan Meranti Regency, 2019 - 2022**

Kecamatan Subdistrict	2019	2020	2021	2022
(1)	(3)	(4)	(5)	(6)
Tebing Tinggi Barat	183	183	185	186
Tebing Tinggi	358	358	358	377
Tebing Tinggi Timur	113	113	114	116
Rangsang	269	269	270	271
Rangsang Pesisir	69	69	69	72
Rangsang Barat	152	152	152	156
Merbau	160	160	161	165
Pulau Merbau	151	151	152	154
Tasik Putri Puyu	280	280	280	283
<b>Kepulauan Meranti</b>	<b>1 735</b>	<b>1 735</b>	<b>1 741</b>	<b>1 780</b>

Sumber/Source: Dinas Perdagangan, Perindustrian, Koperasi dan UKM Kabupaten Kepulauan Meranti/Trading Service, Industries, Cooperates, and UKM of Kepulauan Meranti Regency

**Tabel**  
**Table 6.2.2****Nilai Investasi Industri Menurut Kecamatan di Kabupaten Kepulauan Meranti Tahun 2022**  
**Industrial Investment Value by Subdistrict in Kepulauan Meranti Regency, 2022**

<b>Kecamatan</b> <b>Subdistrict</b>	<b>Investasi</b> <b>Investment</b>
(1)	(2)
Tebing Tinggi Barat	11 755 450 000
Tebing Tinggi	18 074 725 000
Tebing Tinggi Timur	5 652 670 000
Rangsang	2 061 490 000
Rangsang Pesisir	2 754 030 000
Rangsang Barat	829 048 950
Merbau	2 960 270 560
Pulau Merbau	1 084 805 000
Tasik Putri Puyu	2 363 185 000
<b>Kepulauan Meranti</b>	<b>47 535 674 510</b>

Sumber/Source: Dinas Perdagangan, Perindustrian, Koperasi dan UKM Kabupaten Kepulauan Meranti/Trading Service, Industries, Cooperates, and UKM of Kepulauan Meranti Regency

**Tabel**  
**Table** 6.2.3**Jumlah Pekerja Industri Menurut Kecamatan di  
Kabupaten Kepulauan Meranti Tahun 2019 -2022**  
**Number of Industrial Labour by Subdistrict in Kepulauan  
Meranti Regency, 2019 - 2022**

<b>Kecamatan Subdistrict</b>	<b>2019</b>	<b>2020</b>	<b>2021</b>	<b>2022</b>
(1)	(2)	(3)	(4)	(5)
Tebing Tinggi Barat	1 318	1 318	1 357	1 369
Tebing Tinggi	1 340	1 340	1 329	1 483
Tebing Tinggi Timur	944	944	949	1 026
Rangsang	925	925	929	1 039
Rangsang Pesisir	364	364	364	403
Rangsang Barat	338	338	338	402
Merbau	810	810	413	867
Pulau Merbau	408	408	815	518
Tasik Putri Puyu	826	826	826	925
<b>Nama Kabupaten/Kota</b>	<b>7 273</b>	<b>7 273</b>	<b>7 320</b>	<b>8 032</b>

Sumber/Source: Dinas Perdagangan, Perindustrian, Koperasi dan UKM Kabupaten Kepulauan Meranti/Trading Service, Industries, Cooperates, and UKM of Kepulauan Meranti Regency



**BAB**  
CHAPTER

**07**

**PARIWISATA**

*TOURISM*

**2022**

**JUMLAH RUMAH MAKAN/RESTORAN DI  
KABUPATEN KEPULAUAN MERANTI**

*NUMBER OF RESTAURANTS IN KEPULAUAN MERANTI REGENCY*





**PENJELASAN TEKNIS**

1. Konsep definisi pariwisata mengikuti rekomendasi United Nations World Tourism Organization (UNWTO) dan International Union of Office Travel Prganization (IUOTO).
2. Rata-rata lama tinggal adalah rata-rata waktu tinggal wisatawan mancanegara di Indonesia untuk satu kali kunjungan.
3. Usaha penyediaan akomodasi adalah usaha yang menyediakan pelayanan penginapan yang dapat dilengkapi dengan pelayanan pariwisata lainnya. Usaha penyediaan akomodasi dapat berupa hotel, vila, pondok wisata, bumi perkemahan, persinggahan karavan, dan akomodasi lainnya yang digunakan untuk tujuan pariwisata.
4. Hotel adalah penyediaan akomodasi secara harian berupa kamar-kamar di dalam satu bangunan yang dapat dilengkapi dengan jasa pelayanan makan dan minum, kegiatan hiburan dan atau fasilitas lainnya. Hotel terdiri dari hotel berbintang dan hotel non- bintang.
5. Hotel bintang adalah usaha penyediaan jasa pelayanan penginapan, makan minum serta jasa lainnya bagi umum dengan

**TECHNICAL NOTES**

1. *The concept and definition of tourism refers to the recommendations of the United Nations World Tourism Organization (UNWTO) and International Union of Office Travel Organization (IUOTO).*
2. *Average length of stay is the average stay duration of foreign visitor in Indonesia for one trip.*
3. *The business of providing accommodation is a business that provides specialty services that can be equipped with other tourism services. It includes hotel, villa, cottage, camping, caravan stop, and other accommodation that are used for tourism purposes.*
4. *Hotel is a daily supply of accommodation rooms within a building which can be equipped with eating and drinking services, entertainment activities and/or other facilities. Hotel consists of a classified hotel and a non-classified hotel.*
5. *A star hotel is the business of providing an accommodation, eating and drinking as well as other services for the public by using a*

menggunakan sebagian atau seluruh bangunan. Usaha ini dikelola secara komersial serta memenuhi ketentuan persyaratan sebagai hotel bintang (termasuk berlian) yang ditetapkan dalam surat keputusan instansi yang membinanya. Misalnya hotel bintang lima, hotel bintang empat dan seterusnya.

- |   |  |
|---|--|
| <p>6. Tingkat penghunian kamar hotel adalah persentase banyaknya malam kamar yang dihuni terhadap banyaknya malam kamar yang tersedia.</p>                                    | <p>6. <i>Room occupancy rate is the number of room-nights occupied divided by the number of room-nights available, multiplied by 100 percent.</i></p>                  |
| <p>7. Rata-rata lamanya tamu menginap adalah banyaknya malam tempat tidur yang terpakai (malam tamu) dengan banyaknya tamu yang menginap di hotel atau akomodasi lainnya.</p> | <p>7. <i>Average length of stay is the number of bed-nights used (guest night) divided by the number of guests coming to spend the night at the accommodation.</i></p> |

**ULASAN****DESCRIPTION****Hotel**

Berdasarkan hasil survey Perusahaan/Usaha jasa akomodasi ada tahun 2020, Kabupaten Kepulauan Meranti memiliki 3 Hotel Berbintang serta 19 Akomodasi lain.

Masih ditahun 2020, rata rata lama menginap tamu domestik 1,77. Jika dilihat dari presentasi tingkat penghunian kamar pada hotel non bintang tertinggi terjadi pada bulan Januari dengan tingkat penghunian kamar mencapai 71,83 %.

**Pariwisata**

Di Kepulauan Meranti banyak sekali tempat-tempat bersejarah yang dapat dikunjungi.

Sektor pariwisata di kabupaten kepulauan meranti cukup menarik karena di setiap kecamatan terdapat tempat-tempat pariwisata seperti pantai, tasik, hingga desa wisata.

**Hotel**

*Based on the survey results of the Company / Business accommodation services in 2020, Kepulauan Meranti Regency has 3 Star Hotels and 19 other Accommodation.*

*Still in 2020, the average length of stay of domestic guests is 1.77. When viewed from the presentation of room occupancy rates in the highest non-star hotels occurred in January with room occupancy rates reaching 71,83%.*

**Pariwisata**

*Kepulauan Meranti a lot of historical places to visit.*

*The tourism sector in the regency kepulauan meranti is quite interesting because in every regency there are tourist places like beaches, lakes, up to a tourist village.*

**Tabel**  
**Table** 7.1**Tempat-tempat Pariwisata Menurut Kecamatan di Kabupaten Kepulauan Meranti Tahun 2021**  
***Tourism Places by Subdistrict in Kepulauan Meranti Regency, 2021***

<b>Kecamatan</b> <b>Subdistrict</b>	<b>Tempat Pariwisata</b> <b>Tourism Places</b>
(1)	(2)
Tebing Tinggi Barat	1. Kawasan Destinasi Tasik Nambus Desa tanjung Darul Takzim; 2. Pantai Alai Desa Alai; 3. Tasik Penekat; 4. Jembatan Alai, Desa Alai; 5. Wisata Alai Pesisir, Desa Alai; 6. Wisata Buah Durian, Desa Alai; 7. Telaga Air Merah; 8. R Community, Desa Batang Malas.
Tebing Tinggi	1. Pantai Dorak; 2. Vihara Sejahtera Sakti; 3. Masjid Darul Ulum; 4. Kolam Telaga Bening; 5. Taman Cik Puan; 6. Taman Selatpanjang Kota; 7. Wisata Mangrove Banglas Barat; 8. Jembatan Saka Raja Desa Sesap.
Tebing Tinggi Timur	1. Desa Wisata Sungai Tohor, Desa Sungai Tohor; 2. Tasik Hulu Mahmut, Desa Lukun; 3. Hutan Mangrove Sungai Tohor, Desa Sungai Tohor; 4. Pulau Panjang; 5. Sekat Kanal Sungai Tohor, Desa Sungai Tohor; 6. Labor Internasional Badan Restorasi Gambut Sungai Tohor.
Rangsang	1. Tasik Air Hitam, Desa Teluk Samak; 2. Tasik Sepatu; 3. Tasik Air Putih, Desa Teluk Samak; 4. Tasik Lumut, Desa Teluk Samak; 5. Pantai Pati, Desa Tanjung Medang.
Rangsang Pesisir	1. Pulau Setahun; 2. Pantai Paus Indah, Desa Sonde; 3. Pantai Parti/ Batu Geronjong, Desa Kedabu Rapat.
Rangsang Barat	1. Desa Wisata Bokor, Desa Bokor; 2. Pantai Anak Setatah, Desa Anak Setatah; 3. Pantai Motong, Desa Permai; 4. Sungai Bokor, Desa Bokor; 5. Wisata Mangrove Bokor; 6. Wisata Mangrove Lemang; 7. Jembatan Cinta Mangrove, desa Anak Setatah; 8. Susur Sungai Bokor, Desa Bokor; 9. Wisata Mangrove Desa Permai
Merbau	1. Konservasi Mangrove Sungai Merambai, Kelurahan Teluk Belitung
Pulau Merbau	1. Pantai Beting Beras, Desa Kuala Merbau; 2. Pantai Dara Sembilan, Desa Tanjung Bunga; 3. Pantai Ceria, Desa Centai.
Tasik Putri Puyu	1. Tasik Putri Puyu; 2. Pantai Tanjung Pisang; 3. Pantai Banglas, Desa Bandul

Sumber/Source: Dinas Pariwisata, Pemuda dan Olahraga Kabupaten Kepulauan Meranti/ *Tourism, Youth and Sport Service of Kepulauan Meranti Regency*

**Tabel**  
**Table** 7.2**Jumlah Akomodasi Hotel Menurut Jenis Hotel di  
Kabupaten Kepulauan Meranti, 2022**  
*Number of Hotels by Hotel Type Accomodation in Kepulauan  
Meranti Regency, 2022*

<b>Jenis Hotel</b> <i>Hotel Type</i>	<b>Hotel</b> <i>Hotel</i>	<b>Kamar</b> <i>Room</i>	<b>Tempat Tidur</b> <i>Bed</i>
(1)	(2)	(3)	(4)
Bintang/ <i>Star</i>	5	221	371
Non Bintang	12	257	390
<b>Jumlah/Total</b>	<b>17</b>	<b>478</b>	<b>761</b>

Sumber/Source: Survei Perusahaan/Usaha Jasa Akomodasi/ *Accomodation Service Establishment Survey*

**BAB**  
CHAPTER

**08**

# TRANSPORTASI DAN KOMUNIKASI


*TRANSPORTATION  
AND COMMUNICATION*

**2022**

## PANJANG JALAN KABUPATEN KEPULAUAN MERANTI

*LENGTH OF ROADS IN KEPULAUAN MERANTI REGENCY*

<https://merantikab.go.id>







**PENJELASAN TEKNIS**

1. Prasarana jalan merupakan urat nadi kelancaran lalu lintas di darat. Lancarnya lalu lintas akan sangat menunjang perkembangan perekonomian suatu daerah.

**TECHNICAL NOTES**

1. *Infrastructure of roads is a main factor needed to accelerate traffic activities on land. The acceleration of traffic will support economic activities in a region.*

<https://merantikab.bps.go.id>

<https://merantikab.bps.go.id>

**ULASAN****DESCRIPTION****TRANSPORTASI**

Panjang jalan kabupaten di Kabupaten Kepulauan Meranti pada tahun 2021 sepanjang 929,41 Km yang terdiri dari permukaan jalan yang kerikil 133,31 Km, Beton 496,01 Km, Aspal 36,73 Km, dan Tanah 259,29 Km.

**TRANSPORTATION**

*The length of district roads in Kepulauan Meranti Regency in 2021 is 929,41 Km consisting of gravel road surfaces 133,31 Km, Concrete 496,01 Km, Asphalt 36,73 Km, and Soil 259,29 Km.*

**KOMUNIKASI**

Dari PT. Pos Indonesia Cabang Kepulauan Meranti tercatat bahwa selama 2021 banyaknya surat biasa yang diterima sebanyak 1.918 dan yang dikirim sebanyak 903.

**COMMUNICATION**

*From Kepulauan Meranti Branch Office of PT Pos Indonesia, it was informed that during 2021 the numbers of letter were 1.918 received and 903 sent.*

Jumlah paket pos melalui PT. Pos Indonesia Cabang Kepulauan Meranti diantaranya PBB, paket kilat, dan luar negeri yang diterima masing-masing sebanyak 3.883, 505, dan 101 paket. Sedangkan PBB, paket kilat dan luar negeri yang dikirim sebanyak 2.875, 329 dan 21.

*The number of received post package by Kepulauan Meranti Branch Office of PT Pos Indonesia that consist of post package, express package, and international package were 3.883, 505, and 101 post package. While sent post package, express package, and international package were 2.875, 329 and 21.*

## 8.1 TRANSPORTASI TRANSPORTATION

**Tabel 8.1.1 Panjang Jalan<sup>1</sup> Menurut Tingkat Kewenangan Pemerintahan di Kabupaten Kepulauan Meranti (km), 2020–2022**  
*Length of Roads<sup>1</sup> by Level of Government Authority in*

Tingkat Kewenangan Pemerintahan <i>Level of Government Authority</i>	2020	2021	2022
(1)	(2)	(3)	(4)
Negara <sup>2</sup> /State <sup>2</sup>	-	-	-
Provinsi/Province	131,24	131,24	-
Kabupaten/Kota <i>Regency/Municipality</i>	929,41	929,41	929,41
<b>Jumlah/Total</b>	<b>1 060,65</b>	<b>1 060,65</b>	929,41

Catatan/Note: <sup>1</sup> Data tidak termasuk panjang jalan tol/Excluding toll road

<sup>2</sup> Berdasarkan Keputusan Menteri Pekerjaan Umum dan Perumahan Rakyat No. 248/KPTS/M/2016/Based on *Public Work and Public Housing Ministerial Decree No. 248/KPTS/M/2016*

Sumber/Source: Dinas Pekerjaan Umum, Penataan Ruang, Perumahan, dan Kawasan Pemukiman Kabupaten Kepulauan Meranti/  
*Department of Public Works, Spatial Planning, Housing and Settlement Area of Kepulauan Meranti Regency*

**Tabel 8.1.2** Panjang Jalan Menurut Jenis Permukaan Jalan di Kabupaten Kepulauan Meranti (km), 2021–2022  
**Table 8.1.2** Length of Roads by Type of Road Surface in Kepulauan Meranti Regency (km), 2021–2022

Jenis Permukaan Jalan Type of Road Surface	2021	2022
(1)	(2)	(3)
Aspal/Paved	62,46	68,26
Kerikil/Gravel	361,82	358,03
Tanah/Soil	130,32	130,32
Beton/Concrete	375,00	373,000
<b>Jumlah/Total</b>	<b>929,41</b>	<b>929,41</b>

Sumber/Source: Dinas Pekerjaan Umum, Penataan Ruang, Perumahan, dan Kawasan Pemukiman Kabupaten Kepulauan Meranti/  
 Department of Public Works, Spatial Planning, Housing and Settlement Area of Kepulauan Meranti Regency

**Tabel 8.1.3** Panjang Jalan Menurut Kondisi Jalan di Kabupaten Kepulauan Meranti (km), 2021–2022  
**Table** *Length of Roads by Condition of Roads in Kepulauan Meranti Regency (km), 2021–2022*

Kondisi Jalan Condition of Roads	2021	2022
(1)	(2)	(3)
Baik/Good	79,28	85,08
Sedang/Moderate	538,85	535,05
Rusak/Damage	180,90	180,90
Rusak Berat/Severely Damage	130,38	128,38
<b>Jumlah/Total</b>	<b>929,41</b>	<b>929,41</b>

Sumber/Source: Dinas Pekerjaan Umum, Penataan Ruang, Perumahan, dan Kawasan Pemukiman Kabupaten Kepulauan Meranti/  
 Department of Public Works, Spatial Planning, Housing and Settlement Area of Kepulauan Meranti Regency

## 8.2 KOMUNIKASI COMMUNICATION

**Tabel 8.2.1** Paket Pos Dikirim/Diterima Melalui PT Pos Indonesia Cabang Kabupaten Kepulauan Meranti Tahun 2021  
*Post Package Sent and Received by Kepulauan Meranti Branch Office of PT Pos Indonesia, 2021*

Bulan Month	PPB		Paket Kilat		Paket Luar Negeri	
	Terima Received	Kirim Sent	Terima Received	Kirim Sent	Terima Received	Kirim Sent
(1)	(2)	(3)	(4)	(5)	(6)	(7)
Januari	75	63	12	4	6	-
Februari	68	55	15	2	5	2
Maret	84	36	20	3	8	-
April	97	63	12	12	9	2
Mei	93	45	17	15	6	1
Juni	64	65	16	13	13	-
Juli	71	73	5	5	4	1
Agustus	87	48	8	7	6	2
September	89	51	9	9	5	-
Oktober	96	37	5	3	7	1
November	79	64	3	5	3	-
Desember	92	55	4	4	5	-
Jumlah/Total	995	655	126	82	77	9

Sumber/Source: PT Pos Indonesia (Persero) KPC Selatpanjang/Selatpanjang Branch Office of PT Pos Indonesia



**Tabel**  
**Table** 8.2.2**Paket Pos Dikirim/Diterima Melalui PT Pos Indonesia  
Cabang Kabupaten Kepulauan Meranti Tahun, 2022  
Post Package Sent and Received by Kepulauan Meranti  
Branch Office of PT Pos Indonesia, 2022**

Bulan Month	Dalam Negeri Domestic		Luar Negeri International	
	Terima Received	Kirim Sent	Terima Received	Kirim Sent
(1)	(2)	(3)	(4)	(5)
Januari	14 575 000	24 405 000	63 644 607	2 020 000
Februari	-	21 389 800	-	1 920 000
Maret	58 472 100	13 612 000	4 751 163	4 845 000
April	30 674 000	7 530 000	-	4 845 000
Mei	74 806 600	7 350 000	3 891 352	-
Juni	64 833 400	18 560 000	5 146 332	7 148 000
Juli	35 650 300	15 670 000	13 169 303	-
Agustus	48 359 200	12 690 000	6 740 001	-
September	37 482 300	18 531 000	1 945 845	-
Oktober	22 183 300	9 414 000	24 477 000	473 000
November	81 755 100	26 153 000	-	1 287 700
Desember	-	16 373 000	108 757 700	-
<b>Jumlah/Total</b>	<b>468 791 300</b>	<b>191 677 800</b>	<b>232 523 303</b>	<b>22 538 700</b>

Sumber/Source: PT Pos Indonesia (Persero) KPC Selatpanjang/Selatpanjang Branch Office of PT Pos Indonesia

**Tabel**  
**Table** 8.2.3

**Banyaknya Pembayaran Pensiunan TASPEN dan ASABRI Melalui PT Pos Indonesia Cabang Kabupaten Kepulauan Meranti tahun (Rupiah), 2022**  
**Number of TASPEN and ASABRI Retirement Payment by Kepulauan Meranti Branch Office of PT Pos Indonesia (Rupiah), 2022**

Kecamatan Subdistrict	TASPEN		ASABRI	
	Terima Received	Kirim Sent	Terima Received	Kirim Sent
(1)	(2)	(3)	(4)	(5)
Januari	117	131 174 105	19	46 780 008
Februari	123	154 267 349	18	41 740 365
Maret	121	143 657 348	16	48 360 112
April	229	334 120 944	35	100 460 334
Mei	232	301 545 606	35	90 545 600
Juni	130	141 675 332	16	42 680 332
Juli	128	151 569 330	15	40 117 345
Agustus	125	160 465 001	14	40 001 643
September	120	220 543 556	19	44 443 000
Oktober	121	146 500 200	19	44 571 946
November	117	141 206 000	17	40 000 966
Desember	123	204 202 274	17	40 648 000
<b>Jumlah/Total</b>	<b>1686</b>	<b>2 230 927 045</b>	<b>240</b>	<b>620 349 651</b>

Sumber/Source: PT Pos Indonesia (Persero) KPC Selatpanjang/Selatpanjang Branch Office of PT Pos Indonesia



**BAB**  
CHAPTER

**09**

# **PERBANKAN, KOPERASI, DAN HARGA-HARGA**

*BANKING, COOPERATIVE,  
AND PRICES*

**2022**





**PENJELASAN TEKNIS**

1. Koperasi adalah badan usaha yang beranggotakan orang seorang atau badan hukum koperasi dengan melandaskan kegiatannya berdasarkan prinsip koperasi sekaligus sebagai gerakan ekonomi rakyat yang berdasarkan atas asas kekeluargaan.
2. Jenis koperasi yang ada di kabupaten kepulauan Meranti antara lain :
  - a. Koperasi Unit Desa (KUD)
  - b. KPR
  - c. Koperasi Karyawan (KOPKAR)
  - d. Koperasi Pegawai Negeri (KPN)
  - e. Koperasi Tani
  - f. Koperasi Serba Usaha
  - g. Koperasi Simpan Pinjam (KSP)
  - h. Koperasi Pesantren (Kopontren)
  - i. Koperasi TNI/Polri
  - j. KSP Cabang

**TECHNICAL NOTES**

1. *Cooperative is an establishment that its members are people or establishments with legal status of cooperative and its activities based on people economic movement*
2. *These are types of cooperative mainly used in kepulauan meranti:*
  - a. *Koperasi Unit Desa (KUD)*
  - b. *KPR*
  - c. *Koperasi Karyawan (KOPKAR)*
  - d. *Koperasi Pegawai Negeri (KPN)*
  - e. *Koperasi Tani*
  - f. *Koperasi Serba Usaha*
  - g. *Koperasi Simpan Pinjam (KSP)*
  - h. *Koperasi Pesantren (Kopontren)*
  - i. *Koperasi TNI/Polri*
  - j. *KSP Cabang*

<https://merantikab.bps.go.id>

**ULASAN**

Jumlah Koperasi Aktif di Kabupaten Kepulauan Meranti pada Tahun 2021 adalah 106, sedangkan jumlah Koperasi tidak aktif di Kabupaten Kepulauan Meranti Tahun 2021 adalah 168.

**DESCRIPTION**

*Number of Active Cooperatives in Kepulauan Meranti Regency on 2021 are 106, while number of inactive cooperatives in Kepulauan Meranti Regency on 2021 are 168.*

<https://merantikab.bps.go.id>



**Tabel 9.1**      **Jumlah Koperasi Menurut Kecamatan dan Jenis di Kabupaten Kepulauan Meranti Tahun 2021**  
**Table**      **Number of Cooperatives by Subdistrict and Kinds in Kepulauan Meranti Regency, 2021**

Kecamatan Subdistrict	2019	2020	2021	2022
(1)	(2)	(3)	(4)	(5)
<b>Nama Kabupaten/Kota</b>				

Catatan/Note: ...  
 Sumber/Source: ...

**Tabel**  
**Table** 9.2

**Jumlah Koperasi Menurut Kecamatan dan Keaktifan di Kabupaten Kepulauan Meranti Tahun 2021**  
**Number of Cooperatives by Subdistrict and Activity in Kepulauan Meranti Regency, 2021**

Kecamatan <i>Subdistrict</i>	Jenis Koperasi/ Kind of Cooperative					Jumlah <i>Total</i>
	KUD	KPRI	KOPKAR	KOPPAS	Lainnya <i>Other</i>	
(1)	(2)	(3)	(4)	(5)	(6)	(7)
<b>Nama Kabupaten/Kota</b>						

Catatan/*Note*: ...

Sumber/*Source*: ...



**Tabel**  
**Table** 9.3**Indeks Harga Konsumen per Bulan Menurut Kelompok Pengeluaran (2018=100) di Kabupaten Kepulauan Meranti, 2022****Consumer Price Index per Month by Expenditure Group**

<b>Bulan</b> <b>Month</b>	<b>Makanan, Minuman dan Tembakau</b> <i>Food, Beverages and Tobacco</i>	<b>Pakaian dan Alas Kaki</b> <i>Clothing and Footwear</i>	<b>Perumahan, Air, Listrik, dan Bahan Bakar Rumah Tangga</b> <i>Housing, Water, Electricity, and Household Fuels</i>
(1)	(2)	(3)	(4)
Januari/January			
Februari/February			
Maret/March			
April/April			
Mei/May			
Juni/June			
Juli/July			
Agustus/August			
September/September			
Oktober/October			
November/November			
Desember/December			
<b>2021</b>			

Lanjutan Tabel/*Continued Table 9.3*

<b>Bulan</b> <i>Month</i>	<b>Perlengkapan, Peralatan, dan Pemeliharaan Rutin Rumah Tangga</b> <i>Furnishing, Household Equipment and Routine Household Maintenance</i>	<b>Kesehatan</b> <i>Health</i>	<b>Transportasi</b> <i>Transport</i>
(1)	(5)	(6)	(7)
Januari/ <i>January</i>			
Februari/ <i>February</i>			
Maret/ <i>March</i>			
April/ <i>April</i>			
Mei/ <i>May</i>			
Juni/ <i>June</i>			
Juli/ <i>July</i>			
Agustus/ <i>August</i>			
September/ <i>September</i>			
Oktober/ <i>October</i>			
November/ <i>November</i>			
Desember/ <i>December</i>			
<b>2021</b>			

Lanjutan Tabel/*Continued Table* 9.3

<b>Bulan Month</b>	<b>Informasi, Komunikasi, dan Jasa Keuangan Information, Communication and Financial Services</b>	<b>Rekreasi, Olahraga, dan Budaya Recreation, Sport, and Culture</b>	<b>Pendidikan Education</b>
(1)	(8)	(9)	(10)
Januari/ <i>January</i>			
Februari/ <i>February</i>			
Maret/ <i>March</i>			
April/ <i>April</i>			
Mei/ <i>May</i>			
Juni/ <i>June</i>			
Juli/ <i>July</i>			
Agustus/ <i>August</i>			
September/ <i>September</i>			
Oktober/ <i>October</i>			
November/ <i>November</i>			
Desember/ <i>December</i>			
<b>2021</b>			

Lanjutan Tabel/*Continued Table 9.3*

<b>Bulan Month</b>	<b>Penyediaan Makanan dan Minuman/Restoran Food and Beverage Services/Restaurant</b>	<b>Perawatan Pribadi dan Jasa Lainnya Personal Care and Other Services</b>	<b>Umum General</b>
(1)	(11)	(12)	(13)
Januari/ <i>January</i>			
Februari/ <i>February</i>			
Maret/ <i>March</i>			
April/ <i>April</i>			
Mei/ <i>May</i>			
Juni/ <i>June</i>			
Juli/ <i>July</i>			
Agustus/ <i>August</i>			
September/ <i>September</i>			
Oktober/ <i>October</i>			
November/ <i>November</i>			
Desember/ <i>December</i>			
<b>2021</b>			

Catatan/*Note*: ...Sumber/*Source*: BPS, Survei Harga Konsumen/*BPS-Statistics Indonesia, Consumer Price Survey*

**Tabel**  
**Table** 9.4**Laju Inflasi Bulanan Menurut Kelompok Pengeluaran  
(2018=100) di Kabupaten Kepulauan Meranti, 2022**  
**Monthly Inflation Rate by Expenditure Group (2018=100) in  
Kepulauan Meranti Regency, 2022**

<b>Bulan</b> <b>Month</b>	<b>Makanan, Minuman dan Tembakau</b> <b>Food, Beverages and Tobacco</b>	<b>Pakaian dan Alas Kaki</b> <b>Clothing and Footwear</b>	<b>Perumahan, Air, Listrik, dan Bahan Bakar Rumah Tangga</b> <b>Housing, Water, Electricity, and Household Fuels</b>
(1)	(2)	(3)	(4)
Januari/January			
Februari/February			
Maret/March			
April/April			
Mei/May			
Juni/June			
Juli/July			
Agustus/August			
September/September			
Oktober/October			
November/November			
Desember/December			
<b>2021</b>			



Lanjutan Tabel/*Continued Table 9.4*

<b>Bulan</b> <i>Month</i>	<b>Perlengkapan, Peralatan, dan Pemeliharaan Rutin Rumah Tangga</b> <i>Furnishing, Household Equipment and Routine Household Maintenance</i>	<b>Kesehatan</b> <i>Health</i>	<b>Transportasi</b> <i>Transport</i>
(1)	(5)	(6)	(7)
Januari/ <i>January</i>			
Februari/ <i>February</i>			
Maret/ <i>March</i>			
April/ <i>April</i>			
Mei/ <i>May</i>			
Juni/ <i>June</i>			
Juli/ <i>July</i>			
Agustus/ <i>August</i>			
September/ <i>September</i>			
Oktober/ <i>October</i>			
November/ <i>November</i>			
Desember/ <i>December</i>			
<b>2021</b>			

Lanjutan Tabel/*Continued Table 9.4*

<b>Bulan Month</b>	<b>Informasi, Komunikasi, dan Jasa Keuangan Information, Communication and Financial Services</b>	<b>Rekreasi, Olahraga, dan Budaya Recreation, Sport, and Culture</b>	<b>Pendidikan Education</b>
(1)	(8)	(9)	(10)
Januari/ <i>January</i>			
Februari/ <i>February</i>			
Maret/ <i>March</i>			
April/ <i>April</i>			
Mei/ <i>May</i>			
Juni/ <i>June</i>			
Juli/ <i>July</i>			
Agustus/ <i>August</i>			
September/ <i>September</i>			
Oktober/ <i>October</i>			
November/ <i>November</i>			
Desember/ <i>December</i>			
<b>2021</b>			

Lanjutan Tabel/*Continued Table 9.4*

<b>Bulan Month</b>	<b>Penyediaan Makanan dan Minuman/Restoran Food and Beverage Services/Restaurant</b>	<b>Perawatan Pribadi dan Jasa Lainnya Personal Care and Other Services</b>	<b>Umum General</b>
(1)	(11)	(12)	(13)
Januari/January			
Februari/February			
Maret/March			
April/April			
Mei/May			
Juni/June			
Juli/July			
Agustus/August			
September/September			
Oktober/October			
November/November			
Desember/December			
<b>2021</b>			

Catatan/Note: ...

Sumber/Source: BPS, Survei Harga Konsumen/BPS-Statistics Indonesia, Consumer Price Survey



**BAB**  
**CHAPTER**  
**10**

# PENGELUARAN PENDUDUK

POPULATION EXPENDITURE

**2022**





**PENJELASAN TEKNIS**

1. Data pengeluaran dan konsumsi penduduk menurut kelompok barang diperoleh dari Survey Sosial Ekonomi (SUSENAS) BPS Kabupaten Kepulauan Meranti di Indonesia.
2. Untuk konsumsi bukan makanan, pada umumnya yang dikumpulkan hanya dat nilainya, kecuali untuk beberapa jenis pengeluaran tertentu seperti penggunaan listrik, air, gas dan bahan minyak (BBM) yang juga dikumpulkan kuantitasnya.
3. Pengeluaran rata-rata per kapita adalah biaya yang dikeluarkan untuk konsumsi semua anggota rumah tangga selama sebulan baik yang berasal dari pembelian, pemberian maupun produksi sendiri dibagi dengan banyaknya anggota rumah tangga dalam rumah tangga tersebut.

**TECHNICAL NOTES**

1. *Population expenditure and consumption data according to the group of items were obtained from the BPS Socio-Economic Social Survey (SUSENAS) in Meranti Regency in Indonesia.*
2. *For consumption of non food, the data collected in general are only their values, except for certain types of expenditure, such as electricity, water, gas, and fuel, which are also collected for their quantity data.*
3. *Per capita average expenditure is the cost spent for all household members consumption during the month, whether from purchasing, giving or own production, divided by the number of household members in the household.*

<https://merantikab.bps.go.id>



**ULASAN****DESCRIPTION****Pengeluaran Penduduk**

Berdasarkan hasil survey Sosial Ekonomi Nasional Kor, Maret 2021 didapatkan hasil bahwa sebanyak 13,97% pengeluaran penduduk Kabupaten Kepulauan Meranti ada di konsumsi makanan dan minuman jadi disusul konsumsi rokok sebesar 8,23 % untuk kelompok makanan. Sementara untuk kelompok non-makanan pengeluaran terbesar ada pada kelompok perumahan atau fasilitas tempat tinggal dengan persentase sebesar 24,7 % dari total pengeluaran.

**Population Expenditure**

*Based on the results of the National Economic Social Survey Kor, in March 2021 showed that as many as 13,97 % of the expenditure of population of the Kepulauan Meranti Regency consume foods and drinks, followed by cigarette 8,23 % for the food group of total expenditure. While for the largest non-food expenditure group exist in the housing or residential group with a percentage of 24,7% of the total expenditure.*

**Tabel**  
**Table** 10.1

**Rata-rata Pengeluaran per Kapita Sebulan Menurut Kelompok Komoditas (rupiah) di Kabupaten Kepulauan Meranti, 2021 dan 2022**  
**Monthly Average Expenditure per Capita by Commodity Group (rupiahs) in Kepulauan Meranti Regency, 2021 and 2022**

<b>Kelompok Komoditas/Commodity Group</b>	<b>2021</b>	<b>2022</b>
(1)	(2)	(3)
<b>Makanan/Food</b>		
Padi-padian/ <i>Cereals</i>	65 118	67 988
Umbi-umbian/ <i>Tubers</i>	8 255	8 433
Ikan/udang/cumi/kerang/ <i>Fish/shrimp/common squid/shells</i>	75 097	77 952
Daging/ <i>Meat</i>	18 536	24 333
Telur dan susu/ <i>Eggs and milk</i>	31 988	32 675
Sayur-sayuran/ <i>Vegetables</i>	55 196	54 002
Kacang-kacangan/ <i>Legumes</i>	9 290	9 664
Buah-buahan/ <i>Fruits</i>	18 862	22 145
Minyak dan kelapa/ <i>Oil and coconut</i>	20 624	23 824
Bahan minuman/ <i>Beverage stuffs</i>	22 637	21 942
Bumbu-bumbuan/ <i>Spices</i>	12 087	12 489
Konsumsi lainnya/ <i>Miscellaneous food items</i>	13 281	12 488
Makanan dan minuman jadi/ <i>Prepared food and beverages</i>	137 057	145 994
Rokok/ <i>Cigarettes</i>	83 718	85 653
<b>Jumlah makanan/Total food</b>	<b>571 745</b>	<b>599 580</b>
<b>Bukan makanan/Non-food</b>		
Perumahan dan fasilitas rumah tangga/ <i>Housing and household facilities</i>	270 521	267 952
Aneka barang dan jasa/ <i>Goods and services</i>	118 019	141 451
Pakaian, alas kaki, dan tutup kepala/ <i>Clothing, footwear, and headgear</i>	35 221	37 627
Barang tahan lama/ <i>Durable goods</i>	25 651	29 254
Pajak, pungutan, dan asuransi/ <i>Taxes and insurance</i>	35 131	42 992
Keperluan pesta dan upacara/kenduri/ <i>Parties and ceremonies</i>	20 156	19 585
<b>Jumlah bukan makanan/Total non-food</b>	<b>504 699</b>	<b>538 861</b>
<b>Jumlah/Total</b>	<b>1 076 444</b>	<b>1 138 441</b>

Sumber/Source: BPS, Survei Sosial Ekonomi Nasional (Susenas) Maret 2021 dan Maret 2022/BPS-Statistics Indonesia, National Socioeconomic Survey

**Tabel**  
**Table** 10.2

**Persentase Pengeluaran per Kapita Sebulan Menurut Kelompok Komoditas di Kabupaten Kepulauan Meranti, 2021 dan 2022**  
**Percentage of Monthly Expenditure per Capita by Commodity Group in Kepulauan Meranti Regency, 2021 and 2022**

<b>Kelompok Komoditas/Commodity Group</b>	<b>2021</b>	<b>2022</b>
(1)	(2)	(3)
<b>Makanan/Food</b>		
Padi-padian/Cereals	6,01	5,97
Umbi-umbian/Tubers	0,57	0,74
Ikan/udang/cumi/kerang/Fish/shrimp/common squid/shells	6,78	6,85
Daging/Meat	1,59	2,14
Telur dan susu/Eggs and milk	2,75	2,87
Sayur-sayuran/Vegetables	4,00	4,74
Kacang-kacangan/Legumes	0,80	0,85
Buah-buahan/Fruits	1,75	1,95
Minyak dan kelapa/Oil and coconut	1,48	2,09
Bahan minuman/Beverage stuffs	1,87	1,93
Bumbu-bumbuan/Spices	0,89	1,10
Konsumsi lainnya/Miscellaneous food items	0,96	1,10
Makanan dan minuman jadi/Prepared food and beverages	13,97	12,82
Rokok/Cigarettes	8,23	7,52
<b>Jumlah makanan/Total food</b>	<b>51,65</b>	<b>52,67</b>
<b>Bukan makanan/Non-food</b>		
Perumahan dan fasilitas rumah tangga/Housing and household facilities	24,70	23,54
Aneka barang dan jasa/Goods and services	11,32	12,42
Pakaian, alas kaki, dan tutup kepala/Clothing, footwear, and headgear	4,68	3,31
Barang tahan lama/Durable goods	2,31	2,57
Pajak, pungutan, dan asuransi/Taxes and insurance	2,42	3,78
Keperluan pesta dan upacara/kenduri/Parties and ceremonies	2,92	1,72
<b>Jumlah bukan makanan/Total non-food</b>	<b>48,35</b>	<b>47,33</b>
<b>Jumlah/Total</b>	<b>100,00</b>	<b>100,00</b>

Sumber/Source: BPS, Survei Sosial Ekonomi Nasional (Susenas) Maret 2021 dan Maret 2022/BPS-Statistics Indonesia, National Socioeconomic Survey

**JUMLAH SARANA PERDAGANGAN DI  
KABUPATEN KEPULAUAN MERANTI  
BERDASARKAN JENISNYA**

*NUMBER OF TRADING FACILITIES BY TYPE OF FACILITY IN  
KEPULAUAN MERANTI REFENCY*





**PENJELASAN TEKNIS**

1. Sarana Perdagangan yang ada di wilayah Kepulauan Meranti antara lain :
  - a. Pasar adalah Tempat bertemunya pembeli dan penjual untuk melakukan transaksi jual beli barang atau jasa.
  - b. Toko adalah tempat tertutup yang didalamnya terjadi kegiatan perdagangan dengan jenis benda atau barang yang khusus.
  - c. Kios adalah toko kecil yang fungsinya sama dengan toko namun memiliki ukuran lebih kecil.
  - d. Warung adalah usaha kecil milik keluarga yang berbentuk kedai,kios, toko kecil, atau restoran sederhana.

**TECHNICAL NOTES**

1. *Trading facilities located in kepulauan meranti:*
  - a. *Market is a meeting place for buyers and seller to make buying and selling goods or services*
  - b. *Shop is covered in it accours trade activities with types of objects or special items*
  - c. *Newsstand is a small shop that functions the same as the stores but has a smaller size*
  - d. *warung is a small family owned business in the form of shops ,stalls,small shops, or a simple restaurant*

<https://merantikab.bps.go.id>

**ULASAN****DESCRIPTION****Perdagangan**

Untuk memenuhi kegiatan di Kabupaten Kepulauan Meranti, Tahun 2021 terdapat Beberapa sarana perdagangan antara lain 15 pasar dan 31 swalayan.

**Trade**

To meet the activity in Kepulauan Meranti Regency, In 2021 there are some trade facilities consist of 15 markets, and 31 supermarkets

<https://merantikab.bps.go.id>



**Tabel** 11.1 **Jumlah Pasar Menurut Status dan Kecamatan di Kabupaten Kepulauan Meranti Tahun 2021**  
**Table** 11.1 **Number of Market by Status and Subdistrict in Kepulauan Meranti Regency, 2021**

Kecamatan Subdistrict	Pasar Kabupaten Regency's Market	Pasar Kecamatan Subdistrict's Market	Pasar Desa/Kelurahan Villages Market
(1)	(2)	(3)	(4)
Tebing Tinggi Barat	-	-	-
Tebing Tinggi	1	-	-
Tebing Tinggi Timur	-	-	1
Rangsang	1	-	1
Rangsang Pesisir	-	-	-
Rangsang Barat	-	-	2
Merbau	-	-	1
Pulau Merbau	-	-	1
Tasik Putri Puyu	-	-	1
<b>Jumlah/Total</b>	<b>2</b>	<b>-</b>	<b>7</b>

Sumber/Source: Dinas Perdagangan, Perindustrian, Koperasi, dan UKM Kabupaten Kepulauan Meranti/Trading Service, Industries, Cooperates, and UKM of Kepulauan Meranti Regency

**Tabel**  
**Table** 11.2**Jumlah Usaha Perdagangan Menurut Kecamatan di  
Kabupaten Kepulauan Meranti Tahun 2021**  
**Number of Trading Business by Subdistrict in Kepulauan  
Meranti Regency, 2021**

<b>Kecamatan Subdistrict</b>	<b>Swalayan/Toserba Supermarket</b>
(1)	(2)
Tebing Tinggi Barat	-
Tebing Tinggi	20
Tebing Tinggi Timur	-
Rangsang	1
Rangsang Pesisir	-
Rangsang Barat	-
Merbau	3
Pulau Merbau	-
Tasik Putri Puyu	-
<b>Jumlah/Total</b>	<b>24</b>

Sumber/Source: Dinas Perdagangan, Perindustrian, Koperasi, dan UKM Kabupaten Kepulauan Meranti/Trading Service, Industries, Cooperates, and UKM of Kepulauan Meranti Regency

**BAB**  
CHAPTER

**12**

# **SISTEM NERACA REGIONAL**

*SYSTEM OF REGIONAL ACCOUNTS*

**2022**

## **LAJU PERTUMBUHAN PDRB MENURUT LAPANGAN USAHA KABUPATEN KEPULAUAN MERANTI**

*GROWTH RATE OF GROSS REGIONAL DOMESTIC PRODUCT AT 2010  
CONSTANT MARKET PRICES BY INDUSTRY IN KEPULAUAN MERANTI  
REGENCY*





**PENJELASAN TEKNIS**

1. Produk Domestik Bruto pada tingkat nasional serta Produk Domestik Regional Bruto (PDRB) pada tingkat regional (provinsi) menggambarkan kemampuan suatu wilayah untuk menciptakan nilai tambah pada suatu waktu tertentu. Untuk menyusun PDB maupun PDRB digunakan 2 pendekatan, yaitu lapangan usaha dan pengeluaran. Keduanya menyajikan komposisi data nilai tambah dirinci menurut sumber kegiatan ekonomi (lapangan usaha) dan menurut komponen penggunaannya. PDB maupun PDRB dari sisi lapangan usaha merupakan penjumlahan seluruh komponen nilai tambah bruto yang mampu diciptakan oleh sektor-sektor ekonomi atas berbagai aktivitas produksinya. Sedangkan dari sisi pengeluaran menjelaskan tentang penggunaan dari nilai tambah tersebut
2. PDB menurut lapangan usaha mengalami perubahan klasifikasi dari 9 lapangan usaha menjadi 17 lapangan usaha. PDB menurut lapangan usaha dirinci menurut total nilai tambah dari seluruh sektor ekonomi yang mencakup lapangan usaha Pertanian, Kehutanan, dan Perikanan; Pertambangan dan Penggalian; Industri Pengolahan; Pengadaan Listrik dan Gas; Pengadaan Air,

**TECHNICAL NOTES**

1. *The basic measure of the value added arising from economic activity is known as Gross Domestic Product at the national level and Gross Regional Domestic Product (GRDP) at the regional level (provinces/regencies/municipalities). To compile these statistics, two approaches have been used, i.e. "production approach" and "expenditure approach". The first approach is to measure value added produced by various kinds of economic activities, while the second approach is to measure final uses of the country's output. In other words, GDP/GRDP is the sum of total value added produced by all economic industries (activities) and the way of using it.*
2. *GDP by industry classification changes from 9 sectors to 17 industries. GDP by industry is classified by types of economic activities such as Agriculture, Forestry and Fishing; Mining and Quarrying; Manufacturing; Electricity and Gas; Water supply, Sewerage, Waste Management and Remediation Activities; Construction; Wholesale and Retail Trade; Repair of Motor Vehicles*

Pengelolaan Sampah, Limbah dan Daur Ulang; Konstruksi; Perdagangan Besar dan Eceran, Reparasi Mobil dan Sepeda Motor; Transportasi dan Pergudangan; Penyediaan Akomodasi dan Makan Minum; Informasi dan Komunikasi; Jasa Keuangan dan Asuransi; Real Estat; Jasa Perusahaan; Administrasi Pemerintahan, Pertahanan dan Jaminan Sosial Wajib; Jasa Pendidikan; Jasa Kesehatan dan Kegiatan Sosial; dan Jasa lainnya.

*and Motorcycles; Transportation and Storage; Accommodation and Food Service Activities; Information and Communication; Financial and Insurance Activities; Real Estate Activities; Business Activities; Public Administration; Defence and Compulsory Social Security; Education; Human Health and Social Work Activities; and Other Services Activities.*

**ULASAN**

Berdasarkan hasil perhitungan PDRB tahun 2021, angka PDRB atas dasar harga berlaku di Kabupaten Kepulauan Meranti mencapai 18,46 triliun rupiah dengan kontribusi dari kategori A (Pertanian, Kehutanan dan Perikanan) sebagai penyumbang terbesar.

Sedangkan untuk PDRB Kabupaten Kepulauan Meranti tahun 2021 atas dasar harga konstan sebesar 12,63 triliun rupiah.

**DESCRIPTION**

*Based on the 2021 GDP calculation results, the GDP based on current prices in the Kepulauan Meranti Regency reached 18.46 trillion rupiahs with contributions from category A (Agriculture, Forestry and Fisheries) as the largest contributors.*

*Whereas, GDP of Kepulauan Meranti Regency in 2021 based on constant price is 12.63 trillion rupiah.*

<https://merantikab.bps.go.id>

**Tabel**  
**Table** 12.1

**Produk Domestik Regional Bruto Atas Dasar Harga Berlaku Menurut Lapangan Usaha di Kabupaten Kepulauan Meranti (miliar rupiah), 2018–2022**  
**Gross Regional Domestic Product at Current Market Prices by Industry in Kepulauan Meranti Regency (billion rupiahs), 2018–2022**

Lapangan Usaha/Industry	2018	2019	2020	2021*	2022**
(1)	(2)	(3)	(4)	(5)	(6)
A Pertanian, Kehutanan, dan Perikanan/ <i>Agriculture, Forestry, and Fishing</i>	6 365,45	6 561,90	7 191,11	8 302,55	9 046,51
B Pertambangan dan Penggalian/ <i>Mining and Quarrying</i>	3 920,19	3 407,93	2 499,74	3 433,13	5 272,25
C Industri Pengolahan/ <i>Manufacturing</i>	4 289,97	4 531,01	4 738,17	5 414,28	6 092,70
D Pengadaan Listrik dan Gas/ <i>Electricity and Gas</i>	7,59	8,30	9,00	9,29	10,68
E Pengadaan Air; Pengelolaan Sampah, Limbah, dan Daur Ulang/ <i>Water Supply; Sewerage, Waste Management, and Remediation Activities</i>	0,70	0,74	0,77	0,77	0,77
F Konstruksi/ <i>Construction</i>	847,93	946,99	919,33	1 017,92	1 167,94
G Perdagangan Besar dan Eceran; Reparasi Mobil dan Sepeda Motor/ <i>Wholesale and Retail Trade; Repair of Motor Vehicles and Motorcycles</i>	1 631,71	1 775,75	1 717,66	1 867,21	2 104,37
H Transportasi dan Pergudangan/ <i>Transportation and Storage</i>	404,11	428,10	246,38	280,30	362,44
I Penyediaan Akomodasi dan Makan Minum/ <i>Accommodation and Food Service Activities</i>	52,19	55,87	50,15	57,82	67,20
J Informasi dan Komunikasi/ <i>Information and Communication</i>	95,73	104,76	113,61	122,21	132,89



Lanjutan Tabel/*Continued Table 12.1*

Lapangan Usaha/ <i>Industry</i>		2018	2019	2020	2021*	2022**
(1)		(2)	(3)	(4)	(5)	(6)
K	Jasa Keuangan dan Asuransi/ <i>Financial and Insurance Activities</i>	52,80	54,01	55,19	59,31	67,13
L	Real Estat/ <i>Real Estate Activities</i>	75,52	80,93	82,88	87,05	95,58
M,N	Jasa Perusahaan/ <i>Business Activities</i>	0,57	0,61	0,55	0,56	0,69
O	Administrasi Pemerintahan, Pertahanan, dan Jaminan Sosial Wajib/ <i>Public Administration and Defence; Compulsory Social Security</i>	316,59	327,13	333,66	327,01	351,03
P	Jasa Pendidikan/ <i>Education</i>	39,91	42,44	44,10	45,84	48,09
Q	Jasa Kesehatan dan Kegiatan Sosial/ <i>Human Health and Social Work Activities</i>	12,10	13,03	14,15	15,68	16,20
R,S,T,U	Jasa Lainnya/ <i>Other Services Activities</i>	50,57	55,05	49,74	52,19	62,94
<b>Produk Domestik Regional Bruto/<i>Gross Regional Domestic Product</i></b>		18 163,64	18 394,55	18 066,19	21 093,09	24 899,42

Catatan/*Note*: \*Angka Sementara/*Preliminary Figures*

\*\*Angka Sangat Sementara/*Very Preliminary Figures*

Sumber/*Source*: BPS, berbagai sensus, survei dan sumber lain/*BPS-Statistics Indonesia, various census, survey, and other sources*

**Tabel**  
**Table** 12.2

**Produk Domestik Regional Bruto Atas Dasar Harga Konstan 2010 Menurut Lapangan Usaha di Kabupaten Kepulauan Meranti (miliar rupiah), 2018–2022**  
**Gross Regional Domestic Product at 2010 Constant Market Prices by Industry in Kepulauan Meranti Regency (billion rupiahs), 2018–2022**

Lapangan Usaha/ <i>Industry</i>		2018	2019	2020	2021 <sup>a</sup>	2022 <sup>xx</sup>
(1)		(2)	(3)	(4)	(5)	(6)
A	Pertanian, Kehutanan, dan Perikanan/ <i>Agriculture, Forestry, and Fishing</i>	4 696,43	4 827,66	5 011,72	5 213,48	5 312,71
B	Pertambangan dan Penggalian/ <i>Mining and Quarrying</i>	1 614,55	1 517,83	1 612,50	1 516,58	1 587,41
C	Industri Pengolahan/ <i>Manufacturing</i>	3 653,19	3 808,39	3 823,78	3 905,70	3 953,72
D	Pengadaan Listrik dan Gas/ <i>Electricity and Gas</i>	4,55	4,73	5,04	5,21	5,79
E	Pengadaan Air; Pengelolaan Sampah, Limbah, dan Daur Ulang/ <i>Water Supply; Sewerage, Waste Management, and Remediation Activities</i>	–	0,64	0,67	0,66	0,66
F	Konstruksi/ <i>Construction</i>	507,52	558,22	539,89	573,20	612,23
G	Perdagangan Besar dan Eceran; Reparasi Mobil dan Sepeda Motor/ <i>Wholesale and Retail Trade; Repair of Motor Vehicles and Motorcycles</i>	1 007,77	1 064,82	979,43	1 058,34	1 137,40
H	Transportasi dan Pergudangan/ <i>Transportation and Storage</i>	289,45	299,83	167,29	182,93	219,67
I	Penyediaan Akomodasi dan Makan Minum/ <i>Accommodation and Food Service Activities</i>	27,51	29,14	26,05	29,27	32,84
J	Informasi dan Komunikasi/ <i>Information and Communication</i>	81,37	86,73	94,15	100,84	107,57

Lanjutan Tabel/*Continued Table 12.2*

Lapangan Usaha/ <i>Industry</i>		2018	2019	2020	2021 <sup>x</sup>	2022 <sup>xx</sup>
(1)		(2)	(3)	(4)	(5)	(6)
K	Jasa Keuangan dan Asuransi/ <i>Financial and Insurance Activities</i>	36,13	36,47	37,16	38,33	40,28
L	Real Estat/ <i>Real Estate Activities</i>	54,98	57,38	58,45	60,71	64,41
M,N	Jasa Perusahaan/ <i>Business Activities</i>	–	0,43	0,38	0,38	0,46
O	Administrasi Pemerintahan, Pertahanan, dan Jaminan Sosial Wajib/ <i>Public Administration and Defence; Compulsory Social Security</i>	261,03	264,53	258,20	250,89	266,60
P	Jasa Pendidikan/ <i>Education</i>	24,19	25,08	25,51	26,32	27,22
Q	Jasa Kesehatan dan Kegiatan Sosial/ <i>Human Health and Social Work Activities</i>	8,03	8,38	8,96	9,81	9,94
R,S,T,U	Jasa Lainnya/ <i>Other Services Activities</i>	36,64	39,15	34,72	36,14	42,88
<b>Produk Domestik Regional Bruto/<i>Gross Regional Domestic Product</i></b>		12 304,37	12 629,43	12 683,87	13 008,81	13 421,78

Catatan/*Note*: \*Angka Sementara/*Preliminary Figures*

\*\*Angka Sangat Sementara/*Very Preliminary Figures*

Sumber/*Source*: BPS, berbagai sensus, survei dan sumber lain/*BPS-Statistics Indonesia, various census, survey, and other sources*

**Tabel**  
**Table** 12.3

**Distribusi Persentase Produk Domestik Regional Bruto Atas Dasar Harga Berlaku Menurut Lapangan Usaha di Kabupaten Kepulauan Meranti, 2018–2022**  
**Percentage Distribution of Gross Regional Domestic Product at Current Market Prices by Industry in Kepulauan Meranti Regency, 2018–2022**

Lapangan Usaha/ <i>Industry</i>	2018	2019	2020	2021 <sup>x</sup>	2022 <sup>xx</sup>
(1)	(2)	(3)	(4)	(5)	(6)
A Pertanian, Kehutanan, dan Perikanan/ <i>Agriculture, Forestry, and Fishing</i>	35,04	35,67	39,80	39,36	36,33
B Pertambangan dan Penggalian/ <i>Mining and Quarrying</i>	21,58	18,53	13,84	16,28	21,17
C Industri Pengolahan/ <i>Manufacturing</i>	23,62	24,63	26,23	25,67	24,47
D Pengadaan Listrik dan Gas/ <i>Electricity and Gas</i>	0,04	0,05	0,05	0,04	0,04
E Pengadaan Air; Pengelolaan Sampah, Limbah, dan Daur Ulang/ <i>Water Supply; Sewerage, Waste Management, and Remediation Activities</i>	–	0,00	0,00	0,00	0,00
F Konstruksi/ <i>Construction</i>	4,67	5,15	5,09	4,83	4,69
G Perdagangan Besar dan Eceran; Reparasi Mobil dan Sepeda Motor/ <i>Wholesale and Retail Trade; Repair of Motor Vehicles and Motorcycles</i>	8,98	9,65	9,51	8,85	8,45
H Transportasi dan Pergudangan/ <i>Transportation and Storage</i>	2,22	2,33	1,36	1,33	1,46
I Penyediaan Akomodasi dan Makan Minum/ <i>Accommodation and Food Service Activities</i>	0,29	0,30	0,28	0,27	0,27
J Informasi dan Komunikasi/ <i>Information and Communication</i>	0,53	0,57	0,63	0,58	0,53
K Jasa Keuangan dan Asuransi/ <i>Financial and Insurance Activities</i>	0,29	0,29	0,31	0,28	0,27

Lanjutan Tabel/*Continued Table* 12.3

Lapangan Usaha/ <i>Industry</i>		2018	2019	2020	2021 <sup>x</sup>	2022 <sup>xx</sup>
(1)		(2)	(3)	(4)	(5)	(6)
L	Real Estat/ <i>Real Estate Activities</i>	0,42	0,44	0,46	0,41	0,38
M,N	Jasa Perusahaan/ <i>Business Activities</i>	–	0,00	0,00	0,00	0,00
O	Administrasi Pemerintahan, Pertahanan, dan Jaminan Sosial Wajib/ <i>Public Administration and Defence; Compulsory Social Security</i>	1,74	1,78	1,85	1,55	1,41
P	Jasa Pendidikan/ <i>Education</i>	0,22	0,23	0,24	0,22	0,19
Q	Jasa Kesehatan dan Kegiatan Sosial/ <i>Human Health and Social Work Activities</i>	0,07	0,07	0,08	0,07	0,07
R,S,T,U	Jasa Lainnya/ <i>Other Services Activities</i>	0,28	0,30	0,28	0,25	0,25
<b>Produk Domestik Regional Bruto/<i>Gross Regional Domestic Product</i></b>		100,00	100,00	100,00	100,00	100,00

Catatan/*Note*: \*Angka Sementara/*Preliminary Figures*

\*\*Angka Sangat Sementara/*Very Preliminary Figures*

Sumber/*Source*: BPS, berbagai sensus, survei dan sumber lain/*BPS-Statistics Indonesia, various census, survey, and other sources*

**Tabel**  
**Table** 12.4**Laju Pertumbuhan Produk Domestik Regional Bruto Atas Dasar Harga Konstan 2010 Menurut Lapangan Usaha di Kabupaten Kepulauan Meranti (persen), 2019–2022**  
**Growth Rate of Gross Regional Domestic Product at 2010 Constant Market Prices by Industry in Kepulauan Meranti Regency (percent), 2019–2022**

Lapangan Usaha/Industry		2019	2020	2021 <sup>x</sup>	2022 <sup>xx</sup>
(1)		(2)	(3)	(4)	(5)
A	Pertanian, Kehutanan, dan Perikanan/ <i>Agriculture, Forestry, and Fishing</i>	2,79	3,81	4,03	1,90
B	Pertambangan dan Penggalian/ <i>Mining and Quarrying</i>	-5,99	6,24	-5,95	4,67
C	Industri Pengolahan/ <i>Manufacturing</i>	4,25	0,40	2,14	1,23
D	Pengadaan Listrik dan Gas/ <i>Electricity and Gas</i>	3,94	6,59	3,29	11,09
E	Pengadaan Air; Pengelolaan Sampah, Limbah, dan Daur Ulang/ <i>Water Supply; Sewerage, Waste Management, and Remediation Activities</i>	5,54	3,35	-0,32	-0,21
F	Konstruksi/ <i>Construction</i>	9,99	-3,28	6,17	6,81
G	Perdagangan Besar dan Eceran; Reparasi Mobil dan Sepeda Motor/ <i>Wholesale and Retail Trade; Repair of Motor Vehicles and Motorcycles</i>	5,66	-8,02	8,06	7,47
H	Transportasi dan Pergudangan/ <i>Transportation and Storage</i>	3,58	-44,21	9,35	20,08
I	Penyediaan Akomodasi dan Makan Minum/ <i>Accommodation and Food Service Activities</i>	5,94	-10,59	12,35	12,21
J	Informasi dan Komunikasi/ <i>Information and Communication</i>	6,59	8,55	7,11	6,67
K	Jasa Keuangan dan Asuransi/ <i>Financial and Insurance Activities</i>	0,97	1,88	3,16	5,09
L	Real Estat/ <i>Real Estate Activities</i>	4,37	1,86	3,87	6,10

Lanjutan Tabel/*Continued Table 12.4*

Lapangan Usaha/ <i>Industry</i>		2019	2020	2021 <sup>x</sup>	2022 <sup>**</sup>
(1)		(2)	(3)	(4)	(5)
M,N	Jasa Perusahaan/ <i>Business Activities</i>	3,58	-12,66	1,63	19,06
O	Administrasi Pemerintahan, Pertahanan, dan Jaminan Sosial Wajib/ <i>Public Administration and Defence; Compulsory Social Security</i>	1,34	-2,40	-2,83	6,26
P	Jasa Pendidikan/ <i>Education</i>	3,70	1,68	3,18	3,45
Q	Jasa Kesehatan dan Kegiatan Sosial/ <i>Human Health and Social Work Activities</i>	4,42	6,86	9,54	1,27
R,S,T,U	Jasa Lainnya/ <i>Other Services Activities</i>	6,86	-11,32	4,10	18,63
<b>Produk Domestik Regional Bruto/<i>Gross Regional Domestic Product</i></b>		2,64	0,43	2,56	3,17

Catatan/*Note*: \*Angka Sementara/*Preliminary Figures*

\*\*Angka Sangat Sementara/*Very Preliminary Figures*

Sumber/*Source*: BPS, berbagai sensus, survei dan sumber lain/*BPS-Statistics Indonesia, various census, survey, and other sources*

**Tabel**  
**Table** 12.5**Produk Domestik Regional Bruto Atas Dasar Harga Berlaku Menurut Jenis Pengeluaran di Kabupaten Kepulauan Meranti (miliar rupiah), 2018–2022**  
**Gross Regional Domestic Product at Current Market Prices by Type of Expenditure in Kepulauan Meranti Regency (billion rupiahs), 2018–2022**

<b>Jenis Pengeluaran</b> <b>Type of Expenditure</b>	<b>2018</b>	<b>2019</b>	<b>2020</b>	<b>2021*</b>	<b>2022**</b>
(1)	(2)	(3)	(4)	(5)	(6)
Pengeluaran Konsumsi Rumah Tangga <i>Household Consumption Expenditure</i>	6 741,47	7 172,26	7 184,02	7 410,47	8 315,43
Pengeluaran Konsumsi LNPR <i>NPISH Consumption Expenditure</i>	136,50	153,34	158,18	150,17	163,98
Pengeluaran Konsumsi Pemerintah <i>Government Consumption Expenditure</i>	568,79	644,13	603 313,87	604 365,41	633 648,20
Pembentukan Modal Tetap Bruto <i>Gross Fixed Capital Formation</i>	4 240,31	4 600,31	4 582,76	4 957,36	5 518,41
Perubahan Inventori <i>Changes in Inventories</i>	46,62	40,68	74,12	13,01	6,91
Net Ekspor Barang dan Jasa <i>Net Exports of Goods and Services</i>	6 429,95	5 783,83	5 463,79	7 957,72	10 261,05
<b>Produk Domestik Regional Bruto</b> <b>Gross Regional Domestic Product</b>	<b>18 163,64</b>	<b>18 394,55</b>	<b>18 066,19</b>	<b>21 093,09</b>	<b>24 899,42</b>

Catatan/Note: \*Angka Sementara/Preliminary Figures

\*\*Angka Sangat Sementara/Very Preliminary Figures

Sumber/Source: BPS, berbagai sensus, survei dan sumber lain/BPS-Statistics Indonesia, various census, survey, and other sources



**Tabel**  
**Table** 12.6

**Produk Domestik Regional Bruto Atas Dasar Harga Konstan 2010 Menurut Jenis Pengeluaran di Kabupaten Kepulauan Meranti (miliar rupiah), 2018–2022**  
**Gross Regional Domestic Product at 2010 Constant Market Prices by Type of Expenditure in Kepulauan Meranti Regency (billion rupiahs), 2018–2022**

<b>Jenis Pengeluaran</b> <b>Type of Expenditure</b>	<b>2018</b>	<b>2019</b>	<b>2020</b>	<b>2021*</b>	<b>2022**</b>
(1)	(2)	(3)	(4)	(5)	(6)
Pengeluaran Konsumsi Rumah Tangga <i>Household Consumption Expenditure</i>	4 339,48	4 508,16	4 404,36	4 500,68	4 789,08
Pengeluaran Konsumsi LNPR <i>NPISH Consumption Expenditure</i>	80,83	88,96	90,05	84,54	87,74
Pengeluaran Konsumsi Pemerintah <i>Government Consumption Expenditure</i>	400,40	413,81	376,03	376,47	389,31
Pembentukan Modal Tetap Bruto <i>Gross Fixed Capital Formation</i>	2 566,64	2 711,68	2 679,45	2 775,94	2 925,99
Perubahan Inventori <i>Changes in Inventories</i>	16,52	19,14	30,60	7,29	3,66
Net Ekspor Barang dan Jasa <i>Net Exports of Goods and Services</i>	4 900,49	4 887,68	5 103,38	5 263,89	5 226,01
<b>Produk Domestik Regional Bruto</b> <b>Gross Regional Domestic Product</b>	<b>12 304,37</b>	<b>12 629,43</b>	<b>12 683,87</b>	<b>13 008,81</b>	<b>13 421,78</b>

Catatan/Note: \*Angka Sementara/Preliminary Figures

\*\*Angka Sangat Sementara/Very Preliminary Figures

Sumber/Source: BPS, berbagai sensus, survei dan sumber lain/BPS-Statistics Indonesia, various census, survey, and other sources

**Tabel**  
**Table** 12.7

**Distribusi Persentase Produk Domestik Regional  
Bruto Atas Dasar Harga Berlaku Menurut Pengeluaran  
Kabupaten Kepulauan Meranti, 2018–2022**  
*Percentage Distribution of Gross Regional Domestic Product  
at Current Market Prices by Expenditure of Kepulauan  
Meranti Regency, 2018–2022*

<b>Jenis Pengeluaran</b> <i>Type of Expenditure</i>	<b>2018</b>	<b>2019</b>	<b>2020</b>	<b>2021*</b>	<b>2022**</b>
(1)	(2)	(3)	(4)	(5)	(6)
Pengeluaran Konsumsi Rumah Tangga <i>Household Consumption Expenditure</i>	37,12	38,99	39,77	35,13	33,40
Pengeluaran Konsumsi LNPR T <i>NPISH Consumption Expenditure</i>	0,75	0,83	0,88	0,71	0,66
Pengeluaran Konsumsi Pemerintah <i>Government Consumption Expenditure</i>	3,13	3,50	3,34	2,87	2,54
Pembentukan Modal Tetap Bruto <i>Gross Fixed Capital Formation</i>	23,35	25,01	25,37	23,50	22,16
Perubahan Inventori <i>Changes in Inventories</i>	0,26	0,22	0,41	0,06	0,03
Net Ekspor Barang dan Jasa <i>Net Exports of Goods and Services</i>	35,40	31,44	30,24	37,73	41,21
<b>Produk Domestik Regional Bruto</b> <b>Gross Regional Domestic Product</b>	<b>100,00</b>	<b>100,00</b>	<b>100,00</b>	<b>100,00</b>	<b>100,00</b>

Catatan/Note: \*Angka Sementara/Preliminary Figures

\*\*Angka Sangat Sementara/Very Preliminary Figures

Sumber/Source: BPS, berbagai sensus, survei dan sumber lain/BPS-Statistics Indonesia, various census, survey, and other sources

**Tabel**  
**Table** 12.8

**Laju Pertumbuhan Produk Domestik Regional Bruto Atas Dasar Harga Konstan 2010 Menurut Pengeluaran (persen) Kabupaten Kepulauan Meranti, 2018–2022**  
**Growth Rate of Gross Regional Domestic Product at 2010 Constant Market Prices by Expenditure (percent) of Kepulauan Meranti Regency, 2018–2022**

<b>Jenis Pengeluaran</b> <b>Type of Expenditure</b>	<b>2018</b>	<b>2019</b>	<b>2020</b>	<b>2021*</b>	<b>2022**</b>
(1)	(2)	(3)	(4)	(5)	(6)
Pengeluaran Konsumsi Rumah Tangga <i>Household Consumption Expenditure</i>	35,27	35,70	34,72	34,60	35,68
Pengeluaran Konsumsi LNPR <i>NPISH Consumption Expenditure</i>	0,66	0,70	0,71	0,65	0,65
Pengeluaran Konsumsi Pemerintah <i>Government Consumption Expenditure</i>	3,25	3,28	2,96	2,89	2,90
Pembentukan Modal Tetap Bruto <i>Gross Fixed Capital Formation</i>	20,86	21,47	21,12	21,34	21,80
Perubahan Inventori <i>Changes in Inventories</i>	0,13	0,15	0,24	0,06	0,03
Net Ekspor Barang dan Jasa <i>Net Exports of Goods and Services</i>	39,83	38,70	40,24	40,46	38,94
<b>Produk Domestik Regional Bruto</b> <b>Gross Regional Domestic Product</b>	<b>100,00</b>	<b>100,00</b>	<b>100,00</b>	<b>100,00</b>	<b>100,00</b>

Catatan/Note: \*Angka Sementara/Preliminary Figures

\*\*Angka Sangat Sementara/Very Preliminary Figures

Sumber/Source: BPS, berbagai sensus, survei dan sumber lain/BPS-Statistics Indonesia, various census, survey, and other sources



**BAB**  
CHAPTER

**13**

# PERBANDINGAN ANTAR KABUPATEN/KOTA

REGENCY/MUNICIPAL  
COMPARISON

**2022**





**PENJELASAN TEKNIS**

**TECHNICAL NOTES**

1. Provinsi Riau memiliki 12 Kabupaten/Kota yang terdiri dari 10 Kabupaten dan 2 Kota. Kota Pekanbaru merupakan ibukota Provinsi Riau

1. *Riau Province has 12 Regency/ Municipality consists of 10 regency and 2 municipality. Pekanbaru is the capital city of Riau Province.*

<https://merantikab.bps.go.id>

<https://merantikab.bps.go.id>



**ULASAN**

**DESCRIPTION**

**Jumlah Penduduk**

**Population**

Tahun 2021, Dari 12 kabupaten/kota di Provinsi Riau, jumlah penduduk terbesar dimiliki oleh Kotamadya Pekanbaru, yaitu sebesar 1.143.350 jiwa atau sebesar 16,40 % dari penduduk di Provinsi Riau. Sementara itu Kabupaten Kepulauan Meranti memiliki jumlah penduduk sebesar 185.510 jiwa atau 2,66 % dari keseluruhan penduduk di Provinsi Riau.

*On 2021, from 12 regencies / cities in Riau Province, the largest population is owned by the Municipality of Pekanbaru, which amounted to 1.143.350 people or by 16,40 % of the total population in Province of Riau. Meanwhile Kepulauan Meranti Regency has a population of 185.510 inhabitants or 2,66% of the total population in the province of Riau.*

**Indeks Pembangunan Manusia**

**Human Development Index**

Tahun 2021, Nilai IPM Kabupaten Kepulauan Meranti sebesar 65,93. Sedangkan IPM tertinggi ada di Kota Pekanbaru sebesar 81,35.

*On 2021, HDI value of Kepulauan Meranti Regency is 65,93. While the highest HDI is the city of Pekanbaru at 81,35.*

**Tabel**  
**Table** 13.1**Jumlah Penduduk Menurut Kabupaten/Kota di Provinsi  
Riau (ribu), 2018–2022**  
**Population by Regency/Municipality in Riau Province  
(thousand), 2018–2022**

Kabupaten/Kota Regency/Municipality	2018	2019	2020 <sup>1</sup>	2021 <sup>2</sup>	2022 <sup>3</sup>
(1)	(2)	(3)	(4)	(5)	(6)
1. Kuantan Singingi	324,41	327,31	334,94	339,89	...
2. Indragiri Hulu	433,93	441,78	444,55	453,24	...
3. Indragiri Hilir	731,39	740,59	654,91	658,03	...
4. Pelalawan	460,78	483,62	390,05	399,26	...
5. Siak	477,67	489,99	457,94	466,68	...
6. Kampar	851,83	871,11	841,33	857,75	...
7. Rokan Hulu	666,41	692,12	561,38	570,95	...
8. Bengkalis	566,22	573,00	565,57	573,50	...
9. Rokan Hilir	697,21	714,49	637,16	646,79	...
10. Kepulauan Meranti	184,37	185,51	206,12	209,46	...
71. Pekanbaru	1 117,35	1 143,35	983,36	994,59	...
73. Dumai	303,29	308,81	316,78	323,45	...
<b>Riau</b>	<b>6 814,90</b>	<b>6 971,74</b>	<b>6 394,09</b>	6 493,6	...

Sumber/Source: <sup>1</sup> Hasil SP2010 (Mei)/ *The result of the 2010 Population Census (May)*

<sup>2</sup> Hasil Sensus Penduduk (SP) 2020 (September)/*The Result of 2020 Population Census*

<sup>3</sup> BPS, Proyeksi Penduduk Interim 2020–2023 (Pertengahan tahun/Juni)/*The result of Interim Population Projection 2020–2023 (mid year/June)*

**Tabel** 13.2  
**Table**

**Laju Pertumbuhan Produk Domestik Regional Bruto Atas Dasar Harga Konstan 2010 Menurut Kabupaten/Kota di Provinsi Riau (persen), 2019–2022**  
**Rate of Growth of Gross Regional Domestic Products at 2010 Constant Market Prices by Regency/Municipality in Riau Province (percent), 2019–2022**

Kabupaten/Kota Regency/Municipality	2019	2020	2021*	2022**
(1)	(2)	(3)	(4)	(5)
1. Kuantan Singingi	4,58	0,97	3,55	...
2. Indragiri Hulu	3,78	-0,12	4,51	...
3. Indragiri Hilir	4,15	0,34	4,44	...
4. Pelalawan	3,88	2,25	4,07	...
5. Siak	1,47	-0,1	2,31	...
6. Kampar	3,86	-0,9	3,45	...
7. Rokan Hulu	4,92	1,52	4,98	...
8. Bengkalis	-1,89	-3,3	0,51	...
9. Rokan Hilir	0,65	-0,96	1,67	...
10. Kepulauan Meranti	2,64	0,43	2,56	...
71. Pekanbaru	5,99	-4,41	5,24	...
73. Dumai	5,6	-1,04	5,98	...
<b>Riau</b>	<b>2,81</b>	<b>-1,13</b>	<b>3,36</b>	<b>...</b>

Catatan/Note: \* Angka Sementara/ Preliminary Figures, \*\* Angka sangat Sementara/Very Preliminary Figures  
Sumber/Source: BPS dan sumber lain/BPS-Statistics Indonesia and other sources

**Tabel**  
**Table** 13.3**Jumlah Penduduk Miskin Menurut Kabupaten/Kota di  
Provinsi Riau (ribu), 2018–2022**  
**Number of Poor Population by Regency/Municipality in Riau  
Province (thousand), 2018–2022**

Kabupaten/Kota Regency/Municipality	2018	2019	2020	2021	2022
(1)	(2)	(3)	(4)	(5)	(6)
1. Kuantan Singingi	32,10	31,22	29,34	28,90	26,61
2. Indragiri Hulu	27,22	26,66	26,66	27,35	27,46
3. Indragiri Hilir	51,42	48,29	44,29	44,61	43,22
4. Pelalawan	44,29	45,98	45,88	49,30	47,84
5. Siak	25,81	24,49	25,38	25,77	25,71
6. Kampar	69,32	66,81	65,30	68,74	63,55
7. Rokan Huu	72,28	72,21	73,35	74,73	73,81
8. Bengkalis	35,11	35,83	36,96	37,66	36,03
9. Rokan Hilir	48,92	49,80	48,85	51,97	49,59
10. Kepulauan Meranti	51,17	49,89	47,10	48,50	45,25
71. Pekanbaru	31,62	28,60	30,40	32,73	35,96
73. Dumai	11,19	10,95	9,88	10,57	10,00
<b>Riau</b>	<b>500,44</b>	<b>490,72</b>	<b>483,39</b>	<b>500,81</b>	<b>485,03</b>

Catatan/Note: Referensi waktu adalah Maret/Time reference applied is March

Sumber/Source: BPS, Survei Sosial Ekonomi Nasional/BPS-Statistics Indonesia, National Socioeconomic Survey

**Tabel**  
**Table** 13.4

**Indeks Pembangunan Manusia Menurut Kabupaten/Kota  
di Provinsi Riau, 2018–2022**  
*Human Development Index by Regency/Municipality in Riau  
Province, 2018–2022*

Kabupaten/Kota Regency/Municipality	2018	2019	2020	2021	2022
(1)	(2)	(3)	(4)	(5)	(6)
1. Kuantan Singingi	69,96	70,78	70,31	70,60	71,09
2. Indragiri Hulu	69,66	70,05	69,83	70,01	70,46
3. Indragiri Hilir	66,51	66,84	66,54	66,63	67,37
4. Pelalawan	71,44	71,85	71,56	72,08	72,93
5. Siak	73,73	74,07	73,68	73,98	74,5
6. Kampar	72,50	73,15	72,83	73,02	73,84
7. Rokan Hulu	69,36	69,93	69,38	69,67	70,31
8. Bengkalis	72,94	73,44	73,46	73,58	74,38
9. Rokan Hilir	68,73	69,40	69,15	69,34	70,1
10. Kepulauan Meranti	65,23	65,93	65,50	65,70	66,52
71. Pekanbaru	80,66	81,35	81,32	81,58	82,06
73. Dumai	74,06	74,64	74,40	74,75	75,26
<b>Riau</b>	<b>72,44</b>	<b>73,00</b>	<b>72,71</b>	<b>72,94</b>	<b>73,52</b>

Sumber/Source: BPS, Survei Angkatan Kerja Nasional (Sakernas) Agustus/BPS-Statistics, August National Labor Force Survey

**Tabel**  
**Table** 13.5**Tingkat Pengangguran Terbuka (TPT) Menurut Kabupaten/  
Kota di Provinsi Riau, 2018-2022**  
**Unemployment Rate by Regency/Municipality in Riau  
Province, 2018-2022**

Kabupaten/Kota Regency/Municipality	2018	2019	2020	2021	2022
(1)	(2)	(3)	(4)	(5)	(6)
1. Kuantan Singingi	5,79	4,82	5,21	2,06	2,66
2. Indragiri Hulu	4,53	4,79	4,91	3,32	2,53
3. Indragiri Hilir	3,96	4,55	4,35	2,66	1,50
4. Pelalawan	5,12	4,67	5,99	2,34	2,73
5. Siak	4,06	4,13	5,80	4,34	6,11
6. Kampar	5,19	5,65	6,15	4,27	3,62
7. Rokan Hulu	5,23	4,51	4,42	2,25	3,62
8. Bengkalis	9,76	9,28	9,31	6,63	7,18
9. Rokan Hilir	5,82	4,79	4,80	3,25	4,55
10. Kepulauan Meranti	6,47	5,93	7,94	4,43	5,50
71. Pekanbaru	8,11	7,74	8,56	8,29	6,40
73. Dumai	5,87	6,30	8,19	6,29	5,38
<b>Riau</b>	<b>5,98</b>	<b>5,76</b>	<b>6,32</b>	<b>4,42</b>	

Sumber/Source: BPS, Survei Angkatan Kerja Nasional (Sakernas) Agustus/BPS-Statistics, August National Labor Force Survey

**Tabel**  
**Table** 13.6

**Persentase Penduduk Miskin Menurut Kabupaten/Kota di  
Provinsi Riau, 2018-2022**  
*Percentage of Poor People by Regency/Municipality in Riau  
Province, 2018-2022*

Kabupaten/Kota Regency/Municipality	2018	2019	2020	2021	2022
(1)	(2)	(3)	(4)	(5)	(6)
1. Kuantan Singingi	9,92	9,56	8,91	8,97	8,24
2. Indragiri Hulu	6,3	6,06	5,96	6,18	6,14
3. Indragiri Hilir	7,05	6,54	5,93	6,18	5,98
4. Pelalawan	9,73	9,62	9,16	9,63	8,97
5. Siak	5,44	5,03	5,09	5,18	5,07
6. Kampar	8,18	7,71	7,38	7,82	7,12
7. Rokan Hulu	10,95	10,53	10,31	10,40	9,95
8. Bengkalis	6,22	6,27	6,40	6,64	6,32
9. Rokan Hilir	7,06	7,01	6,72	7,18	6,73
10. Kepulauan Meranti	27,79	26,93	25,28	25,68	23,84
71. Pekanbaru	2,85	2,52	2,62	2,83	3,06
73. Dumai	3,71	3,56	3,16	3,42	3,20
<b>Riau</b>	<b>7,39</b>	<b>7,08</b>	<b>6,82</b>	<b>7,12</b>	<b>6,78</b>

Catatan/Note: Referensi waktu adalah Maret/Time reference applied is March  
Sumber/Source: Survei Sosial Ekonomi Nasional/National Socio Economic Survey

**Tabel**  
**Table** 13.7**Upah Minimum Kabupaten/Kota (UMK) di Provinsi Riau  
(Rupiah), 2018-2022**  
**Population by Regency/Municipality in Riau Province  
(rupiah), 2018-2022**

Kabupaten/Kota Regency/Municipality	2018	2019	2020	2021	2022
(1)	(2)	(3)	(4)	(5)	(6)
1. Kuantan Singingi	2 597 989	2 806 608	3 045 450	3 091 132	3 354 275
2. Indragiri Hulu	2 751 076	2 820 000	2 985 193	3 082 808	3 364 511
3. Indragiri Hilir	2 546 162	2 750 618	2 984 696	2 984 695	3 241 141
4. Pelalawan	2 561 250	2 766 919	3 002 383	3 002 383	3 287 623
5. Siak	2 600 614	2 809 443	3 048 527	3 081 146	3 391 913
6. Kampar	2 516 638	2 718 724	2 950 088	3 023 840	3 300 258
7. Rokan Huu	2 525 823	2 728 647	2 960 855	2 960 855	3 248 333
8. Bengkalis	2 919 458	3 005 582	3 261 357	3 342 891	3 599 029
9. Rokan Hilir	2 506 141	2 707 384	2 937 783	2 996 539	3 242 977
10. Kepulauan Meranti	2 545 505	2 749 909	2 983 926	2 985 000	3 224 635
71. Pekanbaru	2 557 486	2 762 852	2 997 971	2 997 971	3 319 023
73. Dumai	2 886 655	3 118 453	3 383 834	3 383 834	3 723 278
<b>Riau</b>	<b>2 464 154</b>	<b>2 662 025</b>	<b>2 888 563</b>	<b>2 888 563</b>	<b>2 938 564</b>

Sumber/Source: Dinas Tenaga Kerja dan Transmigrasi (Disnakertrans) Provinsi Riau/Department of Manpower and Transmigration (Disnakertrans) of Riau Province







# DATA

## MENCERDASKAN BANGSA

— ENLIGHTEN THE NATION —

<http://merantikab.bps.go.id>

