

Katalog/Catalog: 1102001.1409

# KABUPATEN ROKAN HILIR DALAM ANGKA *ROKAN HILIR REGENCY IN FIGURES* **2023**

**BADAN PUSAT STATISTIK  
KABUPATEN-ROKAN HILIR  
BPS-STATISTICS OF ROKAN HILIR**



**KABUPATEN**  
**ROKAN HILIR DALAM ANGKA**  
*ROKAN HILIR REGENCY IN FIGURES*  
**2023**



<https://rohilkab.bps.go.id>

**ROKAN HILIR DALAM ANGKA**  
**ROKAN HILIR in Figures**  
**2023**

ISSN: 2355-4827

No. Publikasi/*Publication Number*: 14090.2301

Katalog /*Catalog*: 112001.1409

Ukuran Buku/*Book Size*: 14,8 cm x 21 cm

Jumlah Halaman/*Number of Pages* : xxvi + 228 hal/*pages*

Naskah/*Manuscript*:

BPS ROKAN HILIR

*BPS-Statistics of ROKAN HILIR*

Penyunting/*Editor*:

BPS ROKAN HILIR

*BPS-Statistics of ROKAN HILIR*

Desain Kover/*Cover Design*:

BPS ROKAN HILIR

*BPS-Statistics of ROKAN HILIR*

Ilustrasi Kover/*Cover Illustration*:

.....

Diterbitkan oleh/*Published by*:

©BPS ROKAN HILIR/*BPS-Statistics of ROKAN HILIR*

Dicetak oleh/*Printed by*:

Dilarang mengumumkan, mendistribusikan, mengomunikasikan, dan/atau menggandakan sebagian atau seluruh isi buku ini untuk tujuan komersil tanpa izin tertulis dari Badan Pusat Statistik.

*Prohibited to announce, distribute, communicate, and/or copy part or all of this book for commercial purpose without permission from BPS-Statistics Indonesia.*

**TIM PENYUSUN/TEAM MEMBERS**

**Pengarah/Director**

Ir. Rozalinda, ME

**Penanggung Jawab/Persons in Charge**

Ir. Rozalinda, ME

**Penyunting/Editors**

Alvin Pratama • Seli Eria Dewi

**Pengolah Data dan Penulis Naskah/Data Processing and Authors**

Alvin Pratama • Seli Eria Dewi

**Penata Letak/Layout Designers**

Alvin Pratama • Seli Eria Dewi



## **KONTRIBUTOR DATA/DATA CONTRIBUTOR**

1. Kementerian Agama/*Ministry of Religious Affair*
2. Kementerian Dalam Negeri/*The Ministry of Home Affairs*
3. Badan Pusat Statistik/*BPS-Statistics Indonesia*
4. Badan Kepegawaian Negara/*National Civil Service Agency*
5. Dinas Pendidikan/*The Ministry of Education*
6. Dinas Kesehatan/*Health Office*
7. Dinas Ketahanan Pangan dan Pertanian/*Food Resilience and Farmer Office*
8. PT. PLN
9. Dinas Perumahan dan Kawasan Pemukiman
10. Dinas Pariwisata dan Kebudayaan
11. Pekerjaan Umum dan Penataan Ruang
12. Dinas Komunikasi dan Informatika
13. Dinas Koperasi dan UMKM
14. Dinas Perindustrian dan Perdagangan





**PETA WILAYAH ROKAN HILIR**  
**MAP OF ROKAN HILIR**





**KEPALA BPS ROKAN HILIR**  
**CHIEF STATISTICIAN OF ROKAN HILIR**



**Ir. Rozalinda, ME**





## KATA PENGANTAR

Kabupaten Rokan Hilir Dalam Angka 2023 merupakan publikasi tahunan yang diterbitkan oleh BPS Kabupaten Rokan Hilir. Disadari bahwa publikasi ini belum sepenuhnya memenuhi harapan pihak pemakai data khususnya para perencana, namun diharapkan dapat membantu melengkapi penyusunan rencana pembangunan di Kabupaten Rokan Hilir.

Publikasi ini dapat terwujud berkat kerja sama dan bantuan dari berbagai pihak baik instansi pemerintah maupun swasta. Kepada semua pihak yang telah memberikan bantuan disampaikan penghargaan dan terima kasih yang sebesar-besarnya.

Walaupun publikasi ini telah disiapkansebaik-baiknya, namun disadari masih ada kekurangan dan kesalahan yang terjadi. Untuk perbaikan publikasi ini, tanggapan dan saran yang bersifat konstruktif dari para pemakai sangat diharapkan.

Bagansiapiapi, Februari 2023  
Kepala BPS  
Kabupaten Rokan Hilir

**Ir. Rozalinda, ME**



## **PREFACE**

*Rokan Hilir Regency in Figures 2023 is an annual publication written by BPS-Statistics of Rokan Hilir Regency. Honestly, this publication has not perfect yet and has not filed the user's hope, especially for the planners yet, but hopely it can help to equip compilation of development planning in this new regency.*

*This comprehensive publication has been made possible with the assistance and contribution from several governmental institutions and private organizations. To all parties who have been involved in the preparation of this publication, I would like to express my sincerest appreciation and gratitude.*

*Comments and constructive suggestions for the improvement of this publication are always welcome.*

*Bagansiapiapi, February 2023*  
Chief Statistician of  
Rokan Hilir Regency

**Ir. Rozalinda, ME**

## DAFTAR ISI / CONTENTS

	Halaman Page
Kata Pengantar/ <i>Preface</i> .....	xi
Daftar Isi/ <i>Contents</i> .....	xiii
Daftar Tabel/ <i>List of Tables</i> .....	xv
Daftar Gambar/ <i>List of Figures</i> .....	xxix
Daftar Singkatan/ <i>List of Abbreviations</i> .....	xxxiii
Statistik Kunci/ <i>Key Statistics</i> .....	xxxv
1. Geografi dan Iklim/ <i>Geography and Climate</i> .....	1
2. Pemerintahan/ <i>Government</i> .....	15
3. Penduduk dan Ketenagakerjaan/ <i>Population and Employment</i> .....	35
4. Sosial dan Kesejahteraan Rakyat/ <i>Social and Welfare</i> .....	51
5. Pertanian, Kehutanan, Peternakan, dan Perikanan/ <i>Agriculture, Forestry, Livestock, and Fishery</i> .....	109
6. Industri, Pertambangan, dan Energi/ <i>Industry, Mining, and Energy</i> .....	159
7. Pariwisata/ <i>Tourism</i> .....	169
8. Transportasi dan Komunikasi/ <i>Transportation and Communication</i> .....	177
9. Perbankan, Koperasi, dan Harga-harga/ <i>Banking, Cooperative, dan Prices</i> .....	189
10. Pengeluaran Penduduk/ <i>Population Expenditure</i> .....	207
11. Perdagangan/ <i>Trade</i> .....	217
12. Sistem Neraca Regional/ <i>System of Regional Accounts</i> .....	225
13. Perbandingan Antar Kabupaten/Kota/ <i>Regency/Municipal Comparison</i> .....	243





## DAFTAR TABEL/LIST OF TABLES

Halaman  
Page

<b>1.</b>	<b>GEOGRAFI DAN IKLIM/GEOGRAPHY AND CLIMATE</b>	
<b>1.1</b>	<b>KEADAAN GEOGRAFI</b>	
	<b>GEOGRAPHY CONDITION</b>	
1.1.1	Luas Daerah dan Jumlah Pulau Menurut Kecamatan di Kabupaten Rokan Hilir, 2022 <i>Total Area and Number of Islands by Subdistrict in Rokan Hilir Regency, 2022</i> .....	11
1.1.2	Tinggi Wilayah dan Jarak ke Ibukota Kabupaten/Kota Menurut Kecamatan di Kabupaten Rokan Hilir, 2022 <i>Altitude and Distance to the Capital of Regency/Municipality by Subdistrict in Rokan Hilir Regency, 2022</i> .....	13
<b>2.</b>	<b>PEMERINTAHAN/GOVERNMENT</b>	
<b>2.1</b>	<b>WILAYAH ADMINISTRATIF</b>	
	<b>ADMINISTRATIVE AREA</b>	
2.1.1	Jumlah Desa <sup>1</sup> /Kelurahan Menurut Kecamatan di Kabupaten Rokan Hilir, 2018–2022 <i>Number of Villages<sup>1</sup>/Kelurahan by Subdistrict in Rokan Hilir Regency, 2018–2022</i> .....	24
<b>2.2</b>	<b>SUMBER DAYA MANUSIA</b>	
	<b>HUMAN RESOURCES</b>	
2.2.1	Jumlah Pegawai Negeri Sipil Menurut Jabatan dan Jenis Kelamin di Kabupaten Rokan Hilir, Desember 2021 dan Desember 2022 <i>Number of Civil Servants by Occupation and Sex in Rokan Hilir Regency, December 2021 and December 2022</i> .....	25
2.2.2	Jumlah Pegawai Negeri Sipil Menurut Tingkat Pendidikan dan Jenis Kelamin di Kabupaten Rokan Hilir, Desember 2021 dan Desember 2022 <i>Number of Civil Servants by Educational Level and Sex in Rokan Hilir Regency, Desember 2021 and Desember 2022</i> .....	27

2.2.3	Jumlah Pegawai Negeri Sipil Menurut Tingkat Kepangkatan dan Jenis Kelamin di Kabupaten Rokan Hilir, Desember 2021 dan Desember 2022 <i>Number of Civil Servants by Hierarchy and Sex in Rokan Hilir Regency, Desember 2021 and Desember 2022</i> .....	29
<b>2.3</b>	<b>KEUANGAN PEMERINTAH</b> <b>GOVERNMENT FINANCE</b>	
2.3.1	Realisasi Pendapatan Pemerintah Kabupaten Rokan Hilir Menurut Jenis Pendapatan (ribu rupiah), 2020 <i>Actual Rokan Hilir Regency/Municipal Government Revenues by Kind of Revenues (thousand rupiahs), 2020</i> .....	31
2.3.2	Realisasi Belanja Pemerintah Kabupaten Rokan Hilir Menurut Jenis Belanja (ribu rupiah), 2018–2021	
<b>3.</b>	<b>PENDUDUK DAN KETENAGAKERJAAN/ POPULATION AND EMPLOYMENT</b>	
<b>3.1</b>	<b>PENDUDUK</b> <b>POPULATION</b>	
3.1.1	Penduduk, Laju Pertumbuhan Penduduk, Distribusi Persentase Penduduk, Kepadatan Penduduk, Rasio Jenis Kelamin Penduduk Menurut Kecamatan di Kabupaten Rokan Hilir, 2022 <i>Population, Population Growth Rate, Percentage Distribution of Population, Population Density, and Population Sex Ratio by Subdistrict in Rokan Hilir Regency, 2022</i> .....	43
3.1.2	Jumlah Penduduk Menurut Kelompok Umur dan Jenis Kelamin di Kabupaten Rokan Hilir, 2022 <i>Population by Age Groups and Sex in Rokan Hilir Regency, 2022</i> .....	46
<b>3.2</b>	<b>KETENAGAKERJAAN</b>	

**EMPLOYMENT**

3.2.1	Jumlah Penduduk Berumur 15 Tahun Keatas Menurut Jenis Kegiatan Selama Seminggu yang Lalu dan Jenis Kelamin di Kabupaten Rokan Hilir, 2021 <i>Population Aged 15 Years and Over by Type of Activity During The Previous Week and Sex in Rokan Hilir Regency, 2021</i> .....	47
3.2.2	Penduduk Berumur 15 Tahun ke Atas Menurut Pendidikan Tertinggi yang Ditamatkan dan Jenis Kegiatan Selama Seminggu yang Lalu di Kabupaten Rokan Hilir, 2021 <i>Population 15 Years of Age and Over by Educational Attainment and Type of Activity During the Previous Week in Rokan Hilir Regency, 2021</i> .....	48
3.2.3	Penduduk Berumur 15 Tahun Ke Atas yang Bekerja Selama Seminggu yang Lalu Menurut Status Pekerjaan Utama dan Jenis Kelamin di Kabupaten Rokan Hilir, 2021 <i>Population 15 Years of Age and Over who Worked During The Previous Week by Main Employment Status and Sex in Rokan Hilir Regency, 2021</i> .....	50
<b>4. SOSIAL DAN KESEJAHTERAAN RAKYAT/SOCIAL AND WELFARE</b>		
<b>4.1 PENDIDIKAN</b>		
<b>EDUCATION</b>		
4.1.1	Jumlah Sekolah, Guru, dan Murid Taman Kanak-Kanak (TK) di Bawah Kementerian Pendidikan, Kebudayaan, Riset, dan Teknologi Menurut Kecamatan di Kabupaten Rokan Hilir, 2021/2022 dan 2022/2023 <i>Number of Schools, Teachers, and Pupils in Kindergarten Under The Ministry of Education, Culture, Research, and Technology by Subdistrict in Rokan Hilir Regency, 2021/2022 and 2022/2023</i> .....	67
4.1.2	Jumlah Sekolah, Guru, dan Murid Raudatul Athfal (RA) di Bawah Kementerian Agama Menurut Kecamatan di Kabupaten Rokan Hilir, 2021/2022 dan 2022/2023 <i>Number of Schools, Teachers, and Pupils in Raudatul Athfal (RA) Under The Ministry of Religious Affairs by Subdistrict in Rokan Hilir Regency, 2021/2022 and 2022/2023</i> .....	70

4.1.3	Jumlah Sekolah, Guru, dan Murid Sekolah Dasar (SD) di Bawah Kementerian Pendidikan, Kebudayaan, Riset, dan Teknologi Menurut Kecamatan di Kabupaten Rokan Hilir, 2021/2022 dan 2022/2023 <i>Number of Schools, Teachers, and Pupils in Elementary Schools Under The Ministry of Education, Culture, Research, and Technology by Subdistrict in Rokan Hilir Regency, 2021/2022 and 2022/2023.....</i>	71
4.1.4	Jumlah Sekolah, Guru, dan Murid Madrasah Ibtidaiyah (MI) di Bawah Kementerian Agama Menurut Kecamatan di Kabupaten Rokan Hilir, 2021/2022 dan 2022/2023 <i>Number of Schools, Teachers, and Pupils in Madrasah Ibtidaiyah (MI) Under The Ministry of Religious Affairs by Subdistrict in Rokan Hilir Regency, 2021/2022 and 2022/2023.....</i>	74
4.1.5	Jumlah Sekolah, Guru, dan Murid Sekolah Menengah Pertama (SMP) di Bawah Kementerian Pendidikan, Kebudayaan, Riset, dan Teknologi Menurut Kecamatan di Kabupaten Rokan Hilir, 2021/2022 dan 2022/2023 <i>Number of Schools, Teachers, and Pupils in Junior High Schools Under The Ministry of Education, Culture, Research, and Technology by Subdistrict in Rokan Hilir Regency, 2021/2022 dan 2022/2023 ....</i>	77
4.1.6	Jumlah Sekolah, Guru, dan Murid Madrasah Tsanawiyah (MTs) di Bawah Kementerian Agama Menurut Kecamatan di Kabupaten Rokan Hilir, 2021/2022 dan 2022/2023 <i>Number of Schools, Teachers, and Pupils in Madrasah Tsanawiyah (MTs) Under The Ministry of Religious Affairs by Subdistrict in Rokan Hilir Regency , 2021/2022 and <b>2022/2023</b> .....</i>	80

4.1.7	Jumlah Sekolah, Guru, dan Murid Sekolah Menengah Atas (SMA) di Bawah Kementerian Pendidikan, Kebudayaan, Riset, dan Teknologi Menurut Kecamatan di Kabupaten Rokan Hilir, 2021/2022 dan 2022/2023 <i>Number of Schools, Teachers, and Pupils in Senior High School Under The Ministry of Education, Culture, Research, and Technology by Subdistrict in Rokan Hilir Regency, 2021/2022 and 2022/2023 .....</i>	83
4.1.8	Jumlah Sekolah, Guru, dan Murid Sekolah Menengah Kejuruan (SMK) di Bawah Kementerian Pendidikan, Kebudayaan, Riset, dan Teknologi Menurut Kecamatan di Kabupaten Rokan Hilir, 2021/2022 dan 2022/2023 .....	
	<b><i>Number of Schools, Teachers, and Pupils in Vocational High Schools Under The Ministry of Education, Culture, Research, and Technology by Subdistrict in Rokan Hilir Regency, 2021/2022 dan 2022/2023 .....</i></b>	
4.1.9	Jumlah Sekolah, Guru, dan Murid Madrasah Aliyah (MA) di Bawah Kementerian Agama Menurut Kecamatan di Kabupaten Rokan Hilir, 2021/2022 dan 2022/2023 <i>Number of Schools, Teachers, and Pupils in Madrasah Aliyah (MA) Under the Ministry of Religious Affairs by Subdistrict in Rokan Hilir Regency, 2021/2022 and 2022/2023 .....</i>	89
4.1.10	Jumlah Desa <sup>1</sup> /Kelurahan yang Memiliki Fasilitas Sekolah Menurut Kecamatan dan Tingkat Pendidikan di Kabupaten Rokan Hilir, 2019–2021 <i>Number of Villages<sup>1</sup>/Kelurahan Having Educational Facilities by Subdistrict and Educational Level in Rokan Hilir Regency, 2019–2021</i>	92
<b>4.2</b>	<b>KESEHATAN</b>	
	<b>HEALTH</b>	
4.2.1	Jumlah Desa <sup>1</sup> /Kelurahan Yang Memiliki Sarana Kesehatan Menurut Kecamatan di Kabupaten Rokan Hilir, 2019–2021 <i>Number of Villages<sup>1</sup>/Kelurahan Having Health Facilities by Subdistrict in Rokan Hilir Regency, 2019–2021 .....</i>	97
4.2.2	Jumlah Tenaga Kesehatan Menurut Kecamatan di Kabupaten Rokan Hilir, 2022	

	Halaman Page
	<i>Number of Health Human Resources by Subdistrict in Rokan Hilir Regency, 2022</i> ..... 103
4.2.3	Jumlah Rumah Sakit Umum, Rumah Sakit Khusus, dan Puskesmas Menurut Kecamatan di Kabupaten Rokan Hilir, 2021 dan 2022 <i>Number of General Hospital, Specialized Hospital, and Public Health Center by Subdistrict in Rokan Hilir Regency, 2021 and 2022</i> ..... 106
<b>4.3</b>	<b>AGAMA DAN SOSIAL LAINNYA</b>
	<b>RELIGION AND OTHER SOCIAL AFFAIRS</b>
4.3.1	Jumlah Tempat Peribadatan Menurut Kecamatan di Kabupaten Rokan Hilir, 2022 <i>Number of Places of Worship by Subdistrict in Rokan Hilir Regency, 2022</i> ..... .....
4.3.3	Jumlah Desa <sup>1</sup> /Kelurahan yang Mengalami Bencana Alam <sup>2</sup> Menurut Kecamatan di Kabupaten Rokan Hilir, 2019–2021 <i>Number of Villages<sup>1</sup>/Kelurahan that Had Natural Disaster<sup>2</sup> by Subdistrict in Rokan Hilir Regency, 2019–2021</i> ..... 109
<b>4.4</b>	<b>KEMISKINAN</b>
	<b>POVERTY</b>
4.4.1	Garis Kemiskinan, Jumlah, dan Persentase Penduduk Miskin di Kabupaten Rokan Hilir, 2015–2020 <i>Poverty Line, Number, and Percentage of Poor People in Rokan Hilir Regency, 2015–2020</i> ..... 112
4.4.2	Indeks Kedalaman Kemiskinan dan Indeks Keparahan Kemiskinan di Kabupaten Rokan Hilir, 2015–2020 <i>Poverty Gap Index and Poverty Severity Index in Rokan Hilir Regency, 2015–2020</i> ..... 113
<b>5.</b>	<b>PERTANIAN, KEHUTANAN, PETERNAKAN, DAN PERIKANAN/</b>
	<b>AGRICULTURE, FORESTRY, LIVESTOCK, AND FISHERY</b>
<b>5.1</b>	<b>HORTIKULTURA</b>

**HORTICULTURE**

5.1.1	Luas Panen Tanaman Sayuran Menurut Kecamatan dan Jenis Tanaman di Kabupaten Rokan Hilir (ha), 2021 dan 2022 <sup>x</sup> <i>Harvested Area of Vegetables by Subdistrict and Kind of Plant in Rokan Hilir Regency (ha), 2021 and 2022<sup>x</sup></i> .....	130
5.1.2	Produksi Tanaman Sayuran Menurut Kecamatan dan Jenis Tanaman di Kabupaten Rokan Hilir (kuintal), 2021 dan 2022 <sup>x</sup> <i>Production of Vegetables by Subdistrict and Kind of Plant in Rokan Hilir Regency (quintal), 2021 and 2022<sup>x</sup></i> .....	134
5.1.3	Luas Panen Tanaman Sayuran dan Buah-buahan Semusim Menurut Jenis Tanaman di Kabupaten Rokan Hilir (ha), 2019–2022 <i>Harvested Area of Seasonal Vegetables and Fruits by Kind of Plant in Rokan Hilir Regency (ha), 2019–2022</i> .....	138
5.1.4	Produksi Tanaman Sayuran dan Buah-buahan Semusim Menurut Jenis Tanaman di Kabupaten Rokan Hilir (kuintal), 2019–2022 <i>Production of Seasonal Vegetables and Fruits by Kind of Plant in Rokan Hilir Regency (quintal), 2019–2022</i> .....	140
5.1.5	Luas Panen Tanaman Biofarmaka Menurut Kecamatan dan Jenis Tanaman di Kabupaten Rokan Hilir (m <sup>2</sup> ), 2021 dan 2022 <i>Harvested Area of Medicinal Plants by Subdistrict and Kind of Plant in Rokan Hilir Regency (m<sup>2</sup>), 2021 and 2022</i> .....	142
5.1.6	Produksi Tanaman Biofarmaka Menurut Kecamatan dan Jenis Tanaman di Kabupaten Rokan Hilir (kg), 2021 dan 2022 <i>Production of Medicinal Plants by Subdistrict and Kind of Plant in Rokan Hilir Regency (kg), 2021 and 2022</i> .....	144
5.1.7	Luas Panen Tanaman Biofarmaka Menurut Jenis Tanaman di Kabupaten Rokan Hilir (m <sup>2</sup> ), 2019–2022 <i>Harvested Area of Medicinal Plants by Kind of Plant in Rokan Hilir Regency (m<sup>2</sup>), 2019–2022</i> .....	146
5.1.8	Produksi Tanaman Biofarmaka Menurut Jenis Tanaman di Kabupaten Rokan Hilir (kg), 2019–2022 <i>Production of Medicinal Plants by Kind of Plant in Rokan Hilir Regency (kg), 2019–2022</i> .....	147

5.1.9	<p>Luas Panen Tanaman Hias Menurut Kecamatan dan Jenis Tanaman di Kabupaten Rokan Hilir (m<sup>2</sup>), 2021 dan 2022<sup>x</sup> <i>Harvested Area of Ornamental Plants by Subdistrict and Kind of Plant in Rokan Hilir Regency (m<sup>2</sup>), 2021 and 2022<sup>x</sup>.....</i></p>	148
5.1.10	<p>Produksi Tanaman Hias Menurut Kecamatan dan Jenis Tanaman di Kabupaten Rokan Hilir (tangkai), 2021 dan 2022<sup>x</sup> <i>Production of Ornamental Plants by Subdistrict and Kind of Plant in Rokan Hilir Regency (stalks), 2021 and 2022<sup>x</sup>.....</i></p>	151
5.1.11	<p>Luas Panen Tanaman Hias Menurut Jenis Tanaman di Kabupaten Rokan Hilir (m<sup>2</sup>), 2019–2022 <i>Harvested Area of Ornamental Plants by Kind of Plant in Rokan Hilir Regency (m<sup>2</sup>), 2019–2022.....</i></p>	154
5.1.12	<p>Produksi Tanaman Hias Menurut Jenis Tanaman di Kabupaten Rokan Hilir (tangkai), 2019–2022 <i>Production of Ornamental Plants by Kind of Plant n Rokan Hilir Regency (stalks), 2019–2022.....</i></p>	155
5.1.13	<p>Produksi Buah-buahan Menurut Kecamatan dan Jenis Tanaman di Kabupaten Rokan Hilir (kuintal), 2021 dan 2022<sup>x</sup> <i>Production of Fruits by Subdistrict and Kind of Plant in Rokan Hilir Regency (kuintal), 2021 and 2022<sup>x</sup>.....</i></p>	156
5.1.14	<p>Produksi Buah-Buahan dan Sayuran Tahunan Menurut Jenis Tanaman di Kabupaten Rokan Hilir (kuintal), 2019–2022 <i>Production of Annual Fruits and Vegetables by Kind of Plant in Rokan Hilir Regency (quintal), 2019–2022.....</i></p>	160
<b>5.2</b>	<b>PERKEBUNAN</b>	
	<b>ESTATE CROPS</b>	
5.2.1	<p>Luas Areal Tanaman Perkebunan Rakyat Menurut Jenis Tanaman di Kabupaten Rokan Hilir (ha), 2018–2022 <i>Planted Area of Estate Crops by Type of Crops in Rokan Hilir Regency (ha), 2018–2022.....</i></p>	162
5.2.2	<p>Produksi Perkebunan Rakyat Menurut Jenis Tanaman di Kabupaten Rokan Hilir (ton), 2018–2022 <i>Production of Estates by Type of Crops in Rokan Hilir Regency (ton), 2018–2022.....</i></p>	163



<b>6.</b>	<b>INDUSTRI, PERTAMBANGAN, DAN ENERGI/ INDUSTRY, MINING, AND ENERGY</b>	
6.1	Daya Terpasang, Produksi, dan Distribusi Listrik PT. PLN (Persero) pada Cabang/Ranting PLN Menurut Kecamatan di Kabupaten Rokan Hilir, 2020 <i>Installed Electricity Power, Production, and Distribution of PT. PLN (Persero) at PLN Branch by Subdistrict in Rokan Hilir Regency, 2020 ....</i>	170
6.2	Jumlah Pelanggan Listrik Menurut Kecamatan di Kabupaten Rokan Hilir, 2018–2020 <i>Number of Electricity Customers by Subdistrict in Rokan Hilir Regency, 2018–2020.....</i>	171
<b>7.</b>	<b>PARIWISATA/TOURISM</b>	
7.1	Jumlah Rumah Makan/Restoran Menurut Kecamatan di Kabupaten/Kota Rokan Hilir, 2019–2022 <i>Number of Restaurants by Subdistrict in Rokan Hilir Regency/ Municipality, 2019–2022.....</i>	178
<b>8.</b>	<b>TRANSPORTASI DAN KOMUNIKASI/ TRANSPORTATION AND COMMUNICATION</b>	
<b>8.1</b>	<b>TRANSPORTASI TRANSPORTATION</b>	
8.1.1	Panjang Jalan <sup>1</sup> Menurut Tingkat Kewenangan Pemerintahan di Kabupaten/Kota Rokan Hilir (km), 2020–2022	
8.1.2	Panjang Jalan Menurut Jenis Permukaan Jalan di Kabupaten/Kota Rokan Hilir (km), 2020–2022 <i>Length of Roads by Type of Road Surface in Rokan Hilir Regency/ Municipality (km), 2020–2022 .....</i>	185
8.1.3	Panjang Jalan Menurut Kondisi Jalan di Kabupaten/ Kota Rokan Hilir (km), 2020–2022 <i>Length of Roads by Condition of Roads in Rokan Hilir Regency/ Municipality (km), 2020–2022 .....</i>	186
<b>8.2</b>	<b>KOMUNIKASI COMMUNICATION</b>	
8.2.1	Jumlah Kantor Pos Pembantu Menurut Kecamatan di Kabupaten/Kota Rokan Hilir, 2019–2022	

	<i>Number of Post Offices Subsidiaries by Subdistrict in Rokan Hilir Regency/Municipality, 2019–2022.....</i>	187
<b>9.</b>	<b>PERBANKAN, KOPERASI, DAN HARGA-HARGA/BANKING, COOPERATIVE, AND PRICES.....</b>	
9.1	Jumlah Koperasi Aktif Menurut Kecamatan di Kabupaten/Kota Rokan Hilir, 2019–2022 <i>Number of Active Cooperative by Subdistrict in Rokan Hilir Regency/Municipality, 2019–2022.....</i>	193
9.2	Jumlah Koperasi Menurut Jenis Koperasi dan Kecamatan di Kabupaten/Kota Rokan Hilir, 2022 <i>Number of Cooperative by Kind of Cooperative and Subdistrict in Rokan Hilir Regency/Municipality, 2022.....</i>	194
<b>10.</b>	<b>PENGELUARAN PENDUDUK/POPULATION EXPENDITURE</b>	
10.1	Rata-rata Pengeluaran per Kapita Sebulan Menurut Kelompok Komoditas (rupiah) di Kabupaten/Kota Rokan Hilir, 2021 dan 2022 <i>Monthly Average Expenditure per Capita by Commodity Group (rupiahs) in Rokan Hilir Regency/Municipality, 2021 and 2022.....</i>	199
10.2	Persentase Pengeluaran per Kapita Sebulan Menurut Kelompok Komoditas di Kabupaten/Kota Rokan Hilir, 2021 dan 2022 <i>Percentage of Monthly Expenditure per Capita by Commodity Group in Rokan Hilir Regency/Municipality, 2021 and 2022.....</i>	200
<b>11.</b>	<b>PERDAGANGAN/TRADE</b>	
11.1	Ekspor Kabupaten Rokan Hilir Menurut Negara Tujuan 2020–2021 <i>Export by Destination in Rokan Hilir Regency 2020–2021.....</i>	205
<b>12.</b>	<b>SISTEM NERACA REGIONAL/SYSTEM OF REGIONAL ACCOUNTS</b>	
12.1.	Produk Domestik Regional Bruto Atas Dasar Harga Berlaku Menurut Lapangan Usaha di Kabupaten/ Kota Rokan Hilir (miliar rupiah), 2018–2022 <i>Gross Regional Domestic Product at Current Market Prices by Industry in Rokan Hilir Regency/Municipality (billion rupiahs), 2018–2022 .....</i>	212

12.2	Produk Domestik Regional Bruto Atas Dasar Harga Konstan 2010 Menurut Lapangan Usaha di Kabupaten/ Kota Rokan Hilir (miliar rupiah), 2018–2022 <i>Gross Regional Domestic Product at 2010 Constant Market Prices by Industry in Rokan Hilir Regency/Municipality (billion rupiahs), 2018–2022</i> .....	214
12.3	Distribusi Persentase Produk Domestik Regional Bruto Atas Dasar Harga Berlaku Menurut Lapangan Usaha di Kabupaten/Kota Rokan Hilir, 2018–2022 <i>Percentage Distribution of Gross Regional Domestic Product at Current Market Prices by Industry in Rokan Hilir Regency/Municipality, 2018–2022</i> .....	216
12.4	Laju Pertumbuhan Produk Domestik Regional Bruto Atas Dasar Harga Konstan 2010 Menurut Lapangan Usaha di Kabupaten/Kota Rokan Hilir (persen), 2019–2022 <i>Growth Rate of Gross Regional Domestic Product at 2010 Constant Market Prices by Industry in Rokan Hilir Regency/Municipality (percent), 2019–2022</i> .....	218
<b>13.</b>	<b>PERBANDINGAN ANTAR KABUPATEN/ KOTA/ REGENCY/MUNICIPAL COMPARISON</b>	
13.1	Jumlah Penduduk Menurut Kabupaten/ Kota di Provinsi Riau (ribu), 2018–2022 <i>Population by Regency/Municipality in Riau Province (thousand), 2018–2022</i> .....	225
13.2	Laju Pertumbuhan Produk Domestik Regional Bruto Atas Dasar Harga Konstan 2010 Menurut Kabupaten/ Kota di Provinsi Riau (persen), 2019–2022 <i>Rate of Growth of Gross Regional Domestic Products at 2010 Constant Market Prices by Regency/Municipality in Riau Province (percent), 2019–2022</i> .....	226
13.3	Jumlah Penduduk Miskin Menurut Kabupaten/ Kota di Provinsi Riau (ribu), 2018–2022 <i>Number of Poor Population by Regency/Municipality in Riau Province (thousand), 2018–2022</i> .....	227
13.4	Indeks Pembangunan Manusia Menurut Kabupaten/ Kota di Provinsi Riau, 2018–2022	

*Human Development Index by Regency/Municipality in Riau Province, 2018–2022* ..... 228

<https://rohilkab.bps.go.id>

## DAFTAR GAMBAR/LIST OF FIGURES

	Halaman Page
1.1	Luas Daerah menurut Kecamatan (%), 2021 <i>Area of Subdistrict (%), 2021</i> ..... 10
7.1	Jumlah Rumah Makan/Restoran Menurut Kecamatan di Kabupaten Rokan Hilir, 2020–2022 Number of Restaurants by Subdistrict in Rokan Hilir Regency, 2020–2022
8.1	Persentase Panjang Jalan Menurut Kondisi Jalan di Kabupaten Rokan Hilir, 2022 <i>Percentage of Length of Roads by Condition of Road in Rokan Hilir Regency (km), 2022</i> ..... 183
10.1	Rata-rata Pengeluaran per Kapita Sebulan Menurut Kelompok Komoditas (%), 2022 <i>Monthly Average Expenditure per Capita by Commodity Group (%), 2022</i> ..... 198

<https://rohilkab.bps.go.id>

## PENJELASAN UMUM/EXPLANATORY NOTES

Tanda-tanda, satuan-satuan, dan lain-lainnya yang digunakan dalam publikasi ini adalah sebagai berikut:

*Symbols, measurement units, and acronyms which are used in this publication, are as follows:*

### 1. TANDA-TANDA/SYMBOLS

Data tidak tersedia/ <i>Data not available</i> .....	: ...
Tidak ada atau nol / <i>Null or zero</i> .....	: -
Data dapat diabaikan/ <i>Data negligible</i> .....	: 0
Tanda decimal/ <i>Decimal point</i> .....	: ,
Data tidak dapat ditampilkan/ <i>Not applicable</i> .....	: NA
Angka estimasi/ <i>Estimated figures</i> .....	: e
Angka diperbaiki/ <i>Revised figures</i> .....	: r
Angka sementara/ <i>Preliminary figures</i> .....	: x
Angka sangat sementara/ <i>Very preliminary figures</i> .....	: xx
Angka sangat sangat sementara/ <i>Very very preliminary figures</i> .....	: Rokan Hilir

### 2. SATUAN/UNITS

barel/ <i>barrel</i> .....	: 158,99 liter/ <i>litres</i> = 1/6,2898 m <sup>3</sup>
hektar (ha)/ <i>hectare (ha)</i> .....	: 10 000 m <sup>2</sup>
kilometer (km)/ <i>kilometres (km)</i> .....	: 1 000 meter/ <i>meters (m)</i>
knot/ <i>knot</i> .....	: 1,8523 km/jam ( <i>km/hour</i> )
kuintal/ <i>quintal</i> .....	: 100 kg
KWh .....	: 1 000 Watt hour
MWh .....	: 1 000 KWh
liter (untuk beras)/ <i>litre (for rice)</i> .....	: 0,80 kg
MMSCF .....	: 1/35,3 m <sup>3</sup>
metrik ton (m.ton)/ <i>metric ton (m. ton)</i> .....	: 0,98421 long ton = 1 000 kg
ons/ <i>ounce</i> .....	: 28,31 gram/ <i>grams</i>
ton .....	: 1 000 kg

Satuan lain: buah, dus, butir, helai/lembar, kaleng, batang, pulsa, ton kilometer (ton-km), jam, menit, persen (%).

*Other units: unit, pack, pieces, sheet, tin, pulse, ton-kilometres(ton-km), hour, minute, percent (%).*

Perbedaan angka di belakang koma disebabkan oleh pembulatan angka.

*The difference in decimal numbers is caused by rounding.*





## DAFTAR SINGKATAN/ LIST OF ABBREVIATIONS

SI	: Stasiun Iklim
SIMPK	: Stasiun Meteorologi Pertanian Khusus
t.t	: Tempat tidur
BCG	: Bacillus Calmette Guerin
DPT	: Difteri, Pertusis, Tetanus
TT	: Tetanus Toxoid
IOT	: Industri Obat Tradisional/ <i>Traditional Medicine Industry</i>
IKOT	: Industri Kecil Obat Tradisional/ <i>Traditional Medicine Small</i>
Alkes	: Alat kesehatan/ <i>Health Kits</i>
PKRT	: Perbekalan Kesehatan Rumah tangga/ <i>Household Health Logistics</i>
Kompl	: Komplemen/ <i>Complement</i>
IRTP	: Industri Pangan Produksi Rumah Tangga/ <i>Foods Home Industry</i>
PBF	: Pedagang Besar Farmasi/ <i>Pharmacy Whole-seller</i>
GFK	: Gudang Farmasi Kab/Kota/Regency/ <i>Municipality Pharmacy Warehouse</i>
RB	: Rumah Bersalin/ <i>Delivery House</i>
Pustu	: Puskesmas pembantu/ <i>Auxiliary Public Health Center</i>
BP	: Balai Pengobatan/ <i>Polyclinic</i>
TPS	: Tempat Pembuangan Sementara / <i>landfill</i>
Jamkesmas	: Jaminan kesehatan masyarakat miskin/ <i>Poor public health insurance</i>
PJKMU	: Program Jaminan Kesehatan Masyarakat Umum
SIUP	: Surat Ijin Usaha Perdagangan/ <i>Trading Permission Letter</i>
TDP	: Tanda Daftar Perusahaan/ <i>Company Registration Identity</i>
API	: Angka Pengenal Importir/ <i>Importer's Identity Number</i>



## Statistik Kunci, 2020–2022 Key Statistics, 2020–2022

Rincian/Description	Satuan/Unit	2020	2021	2022
(1)	(2)	(3)	(4)	(5)
<b>SOSIAL/SOCIAL</b>				
Penduduk <sup>1</sup> /Population <sup>1</sup>	juta/million			
Laju Pertumbuhan Penduduk <sup>1</sup> /Population Growth <sup>1</sup>	%			
Angka Harapan Hidup <sup>1-e</sup> /Life Expectancy Rate <sup>1</sup>	tahun/years			
Angka Melek Huruf Usia 15+/Literacy Rate Aged 15+	%			
Tingkat Partisipasi Angkatan Kerja -TPAK <sup>2,3</sup> Labour Force Participation Rate-LFPR <sup>2,3</sup>	%			
Tingkat Pengangguran Terbuka-TPT <sup>2,3</sup> Unemployment Rate-UR <sup>2,3</sup>	%			
Penduduk Miskin <sup>4</sup> /Poor People <sup>4</sup>	juta/million			
Persentase Penduduk Miskin <sup>4</sup> Percentage of Poor People <sup>4</sup>	%			
Indeks Pembangunan Manusia-IPM <sup>5</sup> Human Development Index <sup>5</sup>	—			
<b>EKONOMI/ECONOMIC</b>				
Produk Domestik Regional Bruto (PDRB) Harga Berlaku <sup>6</sup> Gross Regional Domestic Bruto (GRDP) at Current Price <sup>6</sup>	triliun rupiah trillion rupiahs			
Laju Pertumbuhan Ekonomi <sup>7</sup> /Economic Growth <sup>7</sup>	%			
PDRB Per Kapita Harga Berlaku <sup>6,8</sup> Per Capita of GRDP at Current Price <sup>6,8</sup>	juta rupiah million rupiahs			

Catatan/Notes: <sup>1</sup> Data 2019 hasil ..... Data 2020 hasil Hasil Sensus Penduduk (SP) 2020 (September). Data 2021 hasil ...../The 2019 data was the result of ..... The 2020 data was the result of 2020 Population Census (September). The 2021 data was the result of ....

<sup>2</sup> Kondisi Agustus/Condition at August

<sup>3</sup> Menggunakan penimbang hasil proyeksi penduduk Survei Penduduk Antar Sensus (SUPAS) 2015/Weighted by the population projection results of the Intercensal Population Survey (SUPAS) 2015

<sup>4</sup> Kondisi Maret/Condition at March

<sup>5</sup> Sejak tahun 2010, IPM dihitung dengan metode baru. Komponen IPM metode baru adalah angka harapan hidup saat lahir, harapan lama sekolah, rata-rata lama sekolah, dan pengeluaran per kapita/Since 2010, HDI was calculated using new method. New HDI component are life expectancy at birth, expected years of schooling, means years of schooling, and expenditure per capita

<sup>6</sup> Mulai tahun 2010 mengadopsi System of National Account 2008 (SNA 2008)/Since 2010 is in line with System of National Account 2008 (SNA 2008)

<sup>7</sup> Menggunakan tahun dasar 2010 (2010=100)/Using 2010 base year (2010=100)

<sup>8</sup> Menggunakan proyeksi penduduk berdasarkan hasil SP2010/Using population projection based on SP2010



# 01

## GEOGRAFI DAN IKLIM GEOGRAPHY AND CLIMATE

### LUAS WILAYAH

▲ Terluas (21,56 %)  
Tanzah Putih

▼ Terkecil (2,23 %)  
Tanzah Putih  
Tanjung Melawan

### JARAK KE IBUKOTA

▲ Terjauh (95,71 km)  
Pujuel

▼ Terdekat (0 km)  
Bangka

### TINGGI WILAYAH

▲ Tertinggi (50 mdpl)  
Bagan Sinembah

▼ Terendah (1,5 mdpl)  
Pasir Limau Kapas





**PENJELASAN TEKNIS**

1. Secara astronomis, Indonesia terletak antara 60 08' Lintang Utara dan 110 15' Lintang Selatan dan antara 940 45'–1410 05' Bujur Timur dan dilalui oleh garis ekuator atau garis khatulistiwa yang terletak pada garis lintang 00.
2. Berdasarkan posisi geografisnya, negara Indonesia memiliki batas-batas: Utara - Negara Malaysia, Singapura, Filipina, dan Laut Cina Selatan; Selatan - Negara Australia dan Samudera Hindia; Barat - Samudera Hindia; Timur - Negara Papua Nugini, Timor Leste, dan Samudera Pasifik.
3. Berdasarkan letak geografisnya, kepulauan Indonesia berada di antara Benua Asia dan Benua Australia, serta di antara Samudera Hindia dan Samudera Pasifik.
4. Indonesia terdiri dari 34 provinsi yang terletak di lima pulau besar dan empat kepulauan, yaitu:
  - Pulau Sumatera: Aceh, Sumatera Utara, Sumatera Barat, Riau, Jambi, Sumatera Selatan, Bengkulu, dan Lampung.
  - Kepulauan Riau: Kepulauan Riau.
  - Kepulauan Bangka Belitung: Kepulauan Bangka Belitung.
  - Pulau Jawa: DKI Jakarta, Jawa Barat, Banten, Jawa Tengah, DI Yogyakarta, dan Jawa Timur.
  - Kepulauan Nusa Tenggara (Sunda Kecil): Bali, Nusa Tenggara Barat,

**TECHNICAL NOTES**

1. *Astronomically, Indonesia is located between 60 08' North latitude and 110 15' South latitude, and between 940 45' and 1410 05' East longitude and lies on equator line located at 00 latitude line*
2. *In terms of geographic position, Indonesia has boundaries as follows: North - Malaysia, Singapore, Philippines, and South China Sea; South - Australia and Indian Ocean; West - Indian Ocean; East - Papua New Gunea, Timor Leste, and Pasific Ocean.*
3. *In terms of geographic location, Indonesia is located between Asian Continent and Australian Continent, and between Indian Ocean and Pasific Ocean.*
4. *Indonesia has 34 provinces spreading over five main islands and four archipelago. These include:*
  - *Sumatera Island: Aceh, Sumatera Utara, Sumatera Barat, Riau, Jambi, Sumatera Selatan, Bengkulu, and Lampung.*
  - *Riau Archipelago: Kepulauan Riau.*
  - *Bangka Belitung Archipelago: Kepulauan Bangka Belitung.*
  - *Jawa Island: DKI Jakarta, Jawa Barat, Banten, Jawa Tengah, DI Yogyakarta, and Jawa Timur.*
  - *Nusa Tenggara Archipelago (Sunda*

- dan Nusa Tenggara Timur.
  - Pulau Kalimantan: Kalimantan Barat, Kalimantan Tengah, Kalimantan Selatan, Kalimantan Timur, dan Kalimantan Utara.
  - Pulau Sulawesi: Sulawesi Utara, Gorontalo, Sulawesi Tengah, Sulawesi Selatan, Sulawesi Barat, dan Sulawesi Tenggara.
  - Kepulauan Maluku: Maluku dan Maluku Utara.
  - Pulau Papua: Papua dan Papua Barat.
5. Badan Pusat Statistik (BPS) telah melakukan pendataan Potensi Desa (Podes) sejak tahun 1980. Sejak saat itu, Podes dilaksanakan secara rutin sebanyak 3 kali dalam kurun waktu sepuluh tahun untuk mendukung kegiatan Sensus Penduduk, Sensus Pertanian, ataupun Sensus Ekonomi. Dengan demikian, fakta penting terkait ketersediaan infrastruktur dan potensi yang dimiliki oleh setiap wilayah dapat dipantau perkembangannya secara berkala dan terus menerus.
  6. Sejak tahun 2008, pendataan Podes mengalami perubahan dengan adanya penambahan kuesioner suplemen kecamatan dan kabupaten/kota. Penambahan kuesioner tersebut bertujuan untuk meningkatkan manfaat data Podes bagi para konsumen data dan pemerintah daerah dalam perencanaan pembangunan wilayah.
- *Kecil): Bali, Nusa Tenggara Barat, and Nusa Tenggara Timur.*
  - *Kalimantan Island: Kalimantan Barat, Kalimantan Tengah, Kalimantan Selatan, Kalimantan Timur and Kalimantan Utara.*
  - *Sulawesi Island: Sulawesi Utara, Gorontalo, Sulawesi Tengah, Sulawesi Selatan, Sulawesi Barat, and Sulawesi Tenggara.*
  - *Maluku Archipelago: Maluku and Maluku Utara.*
  - *Papua Island: Papua and Papua Barat*
5. *BPS-Statistics Indonesia has already recorded village potential (Podes) since 1980. Since then, Podes regularly implemented 3 (three) times within ten years to support the activities of the Population Census, Agriculture Census, or Economic Census. Thus, important facts related to the availability of infrastructure and the potential possessed by each region can be monitored regularly and continually.*
  6. *Since 2008, Podes has been changed especially in providing additional information from subdistrict and regency/municipality, using separate questionnaires. The goal of these changes is to provide more benefits for data users and local government in regional development planning.*



7. Data Podes merupakan satu-satunya sumber data kewilayahan yang muatannya beragam dan memberi gambaran tentang situasi pembangunan suatu wilayah (regional). Ini berbeda dengan data dari hasil pendekatan rumah tangga yang lebih menekankan pada dimensi aktivitas sektoral. Keduanya sama penting dan menjadi kekayaan BPS.
  8. Cakupan Wilayah. Pencacahan Podes dilakukan secara sensus terhadap seluruh wilayah administrasi pemerintahan terendah setingkat desa (yaitu desa, kelurahan, nagari, Unit Permukiman Transmigrasi (UPT)) yang masih dibina oleh kementerian terkait. Berdasarkan hasil Podes 2014, ada sebanyak 82.190 wilayah setingkat desa yang tersebar di 511 kabupaten/kota.
  9. Metode Pengumpulan Data. Pengumpulan data Podes 2014 dilakukan melalui wawancara langsung oleh petugas terlatih dengan narasumber yang relevan. Petugas adalah aparatur ataupun mitra kerja BPS Kabupaten/Kota, sementara narasumber adalah kepala desa/lurah atau narasumber lain yang memiliki pengetahuan terhadap wilayah target pencacahan.
7. *Podes data is the only one source of spatial data consisting of various information and providing a picture of development progress in a region. The Podes data are different from data resulted from household surveys focusing on the dimension of sectoral activities. Both kind of data are important and become the trade mark of BPS on the data richness aspect.*
  8. *Podes Coverage. Podes enumeration is implemented as a census of the lowest governmental administrative region equivalent to village (i.e. village, sub-district, nagari, and Transmigration Settlement Unit which is still fostered by the relevant ministries). There were 82,190 village-level areas spread over 511 regencies/ municipalities based on the result of Podes 2014*
  9. *Method of Data Collection. Data collection of Podes 2014 carried out through direct interviews by trained personnel with relevant respondents. The interviewers are BPS Regency/City personnel or partners, meanwhile, the selected respondents are the village head/sub-district head or other respondents who have the knowledge towards the target area of enumeration.*

10. Desa/Kelurahan Tepi Laut adalah desa/kelurahan yang sebagian atau seluruh wilayahnya bersinggungan langsung dengan laut, baik berupa pantai maupun tebing karang.
  11. Desa/Kelurahan bukan tepi laut adalah desa/kelurahan yang wilayahnya tidak bersinggungan langsung dengan laut.
  12. Desa/Kelurahan Lereng/Puncak adalah desa/kelurahan yang sebagian besar wilayahnya berada di puncak gunung/pegunungan atau terletak di antara puncak sampai lembah.
  13. Desa/Kelurahan lembah adalah desa/kelurahan yang wilayahnya sebagian besar merupakan daerah rendah yang terletak di antara dua gunung/pegunungan atau daerah yang mempunyai kedudukan lebih rendah.
  14. Desa/Kelurahan Dataran adalah desa/kelurahan yang sebagian besar wilayahnya tampak datar, rata, dan membentang.
  15. Berdasarkan Peraturan Pemerintah Nomor 82 Tahun 2001 tentang Pengolahan Kualitas Air dan Pengendalian Pencemaran Air, klasifikasi mutu air ditetapkan menjadi empat kelas, yaitu: Kelas I, Kelas II, Kelas III, dan Kelas IV.
10. *Coastal Village/Coastal Sub-District is a village/sub-district which some areas are intersect/directly adjacent to the sea, either gently sloping/flat beach or cliffs/reef.*
  11. *Non Coastal Village/Non Coastal Sub-District is a village which has no area that intersect/directly adjacent to the sea.*
  12. *Slope/Peak Village/Sub-District is a village/sub-district which the largest part of village/sub-district lies on the highest part of mount/mountain or lies between the peak to the valley.*
  13. *Valley Village/Sub-District area is a village/sub-district with the largest part of the village/sub-district is a low area between two mountains or area that have a position lower than the surrounding areas.*
  14. *Flat Village/Sub-District is a village/sub-district which the largest part of village/sub-district looked plane, flat, and stretches.*
  15. *Government Regulation Number 82 year 2001 on Water Quality Management and Water Pollution Control states that water quality is classified into four categories: Class I, Class II, Class III, and Class IV.*

16. Kelas I, air yang dapat digunakan untuk air bahan baku air minum dan atau peruntukan lain yang mensyaratkan mutu air yang sama dengan kegunaan tersebut.
  17. Kelas II, air yang dapat digunakan untuk prasarana atau sarana rekreasi air, pembudidayaan ikan air tawar, peternakan, air untuk mengairi pertanaman, dan atau peruntukan lain yang mensyaratkan mutu air yang sama dengan kegunaan tersebut.
  18. Kelas III, air yang dapat digunakan untuk pembudidayaan ikan air tawar, peternakan, air untuk mengairi pertanaman, dan atau peruntukan lain yang mensyaratkan mutu air yang sama dengan kegunaan tersebut.
  19. Kelas IV, air yang dapat digunakan untuk pertanaman dan atau peruntukan lain yang mensyaratkan mutu air yang sama dengan kegunaan tersebut.
  20. Penentuan status mutu air sungai dilakukan dengan Metode Indeks Pencemaran (IP).
16. *Class I, water that can be used for drinking and other uses requiring the same water quality category.*
  17. *Class II, water that can be used for water recreation infrastructure, fresh water fish culture, animal husbandry, watering cropping, and other uses requiring the same water quality category.*
  18. *Class III, water that can be used for fresh water fish culture, animal husbandry, watering cropping, and other uses requiring the same water quality category.*
  19. *Class IV, water that can be used for watering cropping and other uses requiring the same water quality category.*
  20. *Determination of river water quality status with Pollutant Index Method*

21. Metode IP: Status mutu air dihitung berdasarkan data sesaat dengan Metode Indeks Pencemaran Keputusan Menteri Lingkungan Hidup Nomor 115 tahun 2003 dibandingkan dengan kriteria mutu air kelas I dan kriteria mutu air kelas II Peraturan Pemerintah Nomor 82 tahun 2001. Status mutu yang diperoleh merupakan status mutu sesaat dan hanya berdasarkan parameter tertentu yang dipantau di tiap sungai dengan jumlah dan jenis yang berbeda.
21. *Pollutant Index Method: Status of water quality is assessed based on the transient data by Pollutant Index Method pursuant to Decree of Minister of Environment Number 115 Year 2003 compared to the water quality criteria Class I and the water quality criteria Class II of Government Regulation Number 82 Year 2001. The quality status obtained is transient quality status and only based on certain parameters monitored at every river at different amount and with different types of parameters.*

**ULASAN****Keadaan Alam**

Kabupaten Rokan Hilir merupakan hasil pemekaran dari Kabupaten Bengkalis, sesuai dengan Undang-undang nomor 53 tahun 1999. Wilayah Kabupaten Rokan Hilir terletak pada bagian pesisir timur Pulau Sumatera antara 1014' - 2030' LU dan 100016' – 101021' BT. Luas wilayah Kabupaten Rokan Hilir adalah 8.881,59 Km<sup>2</sup>, dimana Kecamatan Tanah Putih merupakan kecamatan terluas yaitu 1.915,23 Km<sup>2</sup> dan kecamatan yang terkecil adalah Kecamatan Tanah Putih Tanjung Melawan dengan luas wilayah 198,39 Km<sup>2</sup>.

Kabupaten Rokan Hilir memiliki batas-batas wilayah sebagai berikut:

-Sebelah utara:

Propinsi Sumatera Utara dan Selat Malaka

-Sebelah selatan:

Kabupaten Bengkalis dan Kabupaten Rokan Hulu

-Sebelah Timur:

Kota Dumai

-Sebelah Barat:

Propinsi Sumatera Utara

Dalam wilayah Kabupaten Rokan Hilir terdapat 16 sungai yang dapat dilayari oleh kapal pompong, sampan dan perahu sampai jauh ke daerah hulu sungai. Diantara sungai-sungai tersebut yang sangat penting sebagai sarana perhubungan utama dalam perekonomian penduduk adalah Sungai Rokan dengan panjang 350 kilo meter.

**DESCRIPTION***Natural Situation*

*Rokan Hilir Regency is a new regency, partition of Bengkalis Regency according to UU no 53 year 1999. The position of Rokan Hilir Regency is between 1014' - 2030' North Latitude and 100016' – 101021' East Longitude. Rokan Hilir Regency area wide is 8.881,59 Km<sup>2</sup>, which Tanah Putih subdistrict is the widest subdistrict that is 1.915,23 Km<sup>2</sup> and Tanah Putih Tanjung Melawan subdistrict is the smallest subdistrict that is 198,39 Km<sup>2</sup> in wide of area.*

*The border of Rokan Hilir Regency is as follow:*

*-To the north*

*North Sumatera Province and Malacca Strait*

*-To the south:*

*Bengkalis Regency and Rokan Hulu Regency*

*-To the east:*

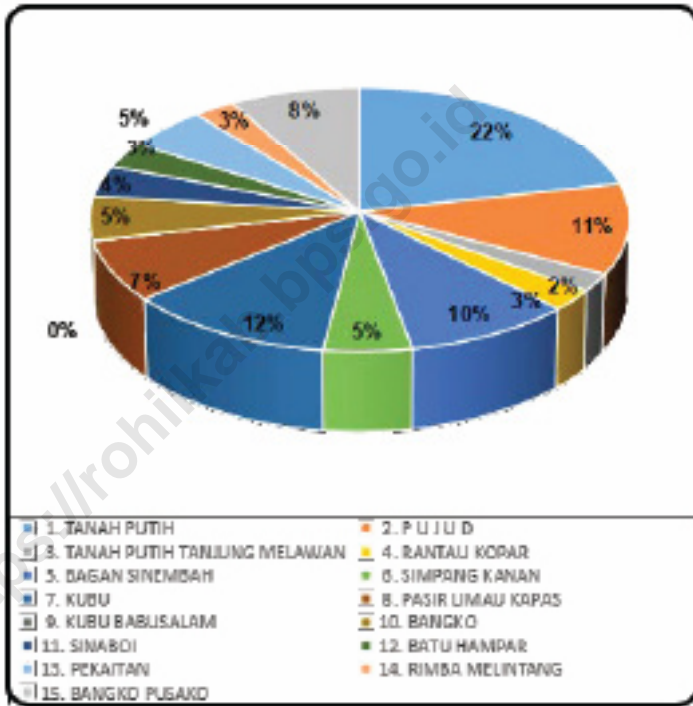
*Dumai Municipality*

*-To the west:*

*North Sumatera Province*

*Rokan Hilir Regency has 16 rivers that can be sailed by pompongs, sampans and boats to the upper course of rivers. The most important among those rivers is Rokan river which function is main transporting for people's economic activities, Rokan river's length is 350 kilometers*

**Gambar 1.1** Luas Daerah menurut Kecamatan (%), 2021  
**Figures 1.1** Area of Subdistrict (%), 2021



Sumber/Source : ....

## 1.1 KEADAAN GEOGRAFI GEOGRAPHY CONDITION

**Tabel** 1.1.1 **Luas Daerah dan Jumlah Pulau Menurut Kecamatan di Kabupaten Rokan Hilir, 2022**  
**Table** 1.1.1 **Total Area and Number of Islands by Subdistrict in Rokan Hilir Regency, 2022**

Kecamatan <i>Subdistrict</i>	Ibukota Kecamatan <i>Capital of Subdistrict</i>	Luas <i>Total Area</i> (km <sup>2</sup> /sq.km)
(1)	(2)	(3)
Tanah Putih	Sedinginan	1 915,23
Pujud	Pujud	984,90
Tanah Putih Tanjung Melawan	Melayu Besar	198,39
Rantau Kopar	Rantau Kopar	231,13
Tanjung Medan	Tanjung Medan	-
Bagan Sinembah	Bagan Batu	847,35
Simpang Kanan	Simpang Kanan	445,55
Bagan Sinembah Raya	Bagan Sinembah Raya	-
Balai Jaya	Balai Jaya	-
Kubu	Teluk Merbau	385,36
Pasir Limau Kapas	Panipahan	669,63
Kubu Babussalam	Rantau Panjang Kiri	675,70
Bangko	Bagansiapiapi	475,26
Sinaboi	Sinaboi	335,48
Batu Hampar	Bantayan	284,31
Pekaitan	Pedamaran	465,30
Rimba Melintang	Rimba Melintang	235,48
Bangko Pusako	Bangko Kanan	732,52
<b>Rokan Hilir</b>		<b>8 881,59</b>

Lanjutan Tabel/Continued Table 1.1.1

Kecamatan Subdistrict	Persentase terhadap Luas Kabupaten/ Kota Percentage to Regency/Municipal Area	Jumlah Pulau Number of Islands
(1)	(4)	(5)
Tanah Putih	21,56	-
Pujud	11,09	-
Tanah Putih Tanjung Melawan	2,23	-
Rantau Kopar	2,60	-
Tanjung Medan	-	-
Bagan Sinembah	9,54	-
Simpang Kanan	5,02	-
Bagan Sinembah Raya	-	-
Balai Jaya	-	-
Kubu	4,34	1
Pasir Limau Kapas	7,54	1
Kubu Babussalam	7,61	-
Bangko	5,35	1
Sinaboi	3,78	1
Batu Hampar	3,20	-
Pekaitan	5,24	1
Rimba Melintang	2,65	-
Bangko Pusako	8,25	-
<b>Rokan Hilir</b>	<b>100,00</b>	<b>5</b>

Catatan/Note: ...

Sumber/Source: ...



**Tabel**  
**Table** 1.1.2**Tinggi Wilayah dan Jarak ke Ibukota Kabupaten/Kota Menurut Kecamatan di Kabupaten Rokan Hilir, 2022**  
**Altitude and Distance to the Capital of Regency/ Municipality by Subdistrict in Rokan Hilir Regency, 2022**

Kecamatan Subdistrict	Tinggi Wilayah (mdpl) Altitude (m a.s.l)	Jarak ke Ibukota Kabupaten/Kota Distance to the Capital of Regency/ Municipality
(1)	(2)	(3)
Tanah Putih	40	74,29 km
Pujud	20	95,71 km
Tanah Putih Tanjung Melawan	12	61,43 km
Rantau Kopar	16	91,43 km
Tanjung Medan	-	-
Bagan Sinembah	50	72,86 km
Simpang Kanan	32	62,86 km
Bagan Sinembah Raya	-	-
Balai Jaya	-	-
Kubu	4	20,67 km
Pasir Limau Kapas	1,5	62,86 km
Kubu Babussalam	4	25 km
Bangko	2	0 km
Sinaboi	6	17,15 km
Batu Hampar	5	32,14 km
Pekaitan	3	21,79 km
Rimba Melintang	10	45 km
Bangko Pusako	14	59,29 km

Catatan/Note: ...

Sumber/Source: ...

<https://rohilkab.bps.go.id>

02

PEMERINTAHAN  
GOVERNMENT

JUMLAH PNS

5 907 ORANG

JUMLAH PNS  
PEREMPUAN

3 591



JUMLAH PNS  
LAKI-LAKI

2 316


Wilayah  
Administrasi



Jumlah Kepenghuluan/Kelurahan 2021



223 kepenghuluan/kelurahan



Jumlah Kepenghuluan/Kelurahan 2022



187 kepenghuluan/kelurahan



**PENJELASAN TEKNIS**

1. Anggota Dewan Perwakilan Rakyat Daerah (DPRD) dipilih melalui pemilihan umum (pemilu) dan dilantik dalam masa jabatan lima tahun.
2. Susunan pemerintahan Republik Indonesia periode 2019–2024 terdiri dari presiden, wakil presiden, lembaga tinggi negara, kementerian, setingkat menteri, dan Lembaga Pemerintahan Non Kementerian (LPNK).
3. Lembaga tinggi negara terdiri dari Majelis Permusyawaratan Rakyat (MPR), Dewan Perwakilan Rakyat (DPR), Badan Pemeriksa Keuangan (BPK), dan Mahkamah Agung (MA), Dewan Perwakilan Daerah (DPD), Mahkamah Konstitusi (MK), dan Komisi Yudisial (KY).
4. Kementerian terdiri dari kementerian koordinator dan kementerian.
5. Kementerian koordinator terdiri dari bidang politik, hukum, dan keamanan (Polhukam), bidang perekonomian, bidang pembangunan manusia dan kebudayaan, dan bidang kemaritiman.
6. Kementerian terdiri dari Kementerian Sekretaris Negara, Kementerian Dalam Negeri, Kementerian Luar Negeri, Kementerian Perencanaan Pembangunan Nasional/Bappenas, Kementerian Pertahanan, Kementerian

**TECHNICAL NOTES**

1. *Regional House of Representatives (DPRD) members are elected through a general election and appointed for a five-years membership.*
2. *The government structure of the Republic of Indonesia period 2019–2020 consists of president, vice president, state supreme agencies, ministries, ministerial level institutions, and non-ministerial institutions.*
3. *State supreme agencies consist of The People's Consultative Assembly, The House of Representative, The Audit Board of the Republic of Indonesia, Supreme Court, Local Councils, Constitutional Court, and Judicial Commission.*
4. *Ministries consist of coordinating ministry and departmental ministry.*
5. *Coordinating ministries consist of Coordinating Ministry for Political, Legal, and Security Affairs, Coordinating Ministry for the Economy, Coordinating Ministry for Maritime Affairs, and Coordinating Ministry for Human Development and Culture.*
6. *Departmental Ministries consist of State Secretary; Ministry of Home Affairs; Ministry of Foreign Affairs; Ministry of National Development Planning/Chairperson of National Development Planning Agency; Ministry of Defense; Ministry of*

Hukum dan Hak Asasi Manusia, Kementerian Keuangan, Kementerian Energi dan Sumber Daya Mineral, Kementerian Perindustrian, Kementerian Perdagangan, Kementerian Pertanian, Kementerian Perhubungan, Kementerian Kelautan dan Perikanan, Kementerian Ketenagakerjaan, Kementerian Badan Usaha Milik Negara, Kementerian Koperasi dan UKM, Kementerian Pekerjaan Umum dan Perumahan Rakyat, Kementerian Lingkungan Hidup dan Kehutanan, Kementerian Agraria dan Tata Ruang/Badan Pertanahan Nasional, Kementerian Kesehatan, Kementerian Kebudayaan dan Pendidikan Dasar Menengah, Kementerian Sosial, Kementerian Agama, Kementerian Pariwisata, Kementerian Komunikasi dan Informatika, Kementerian Pendayagunaan Aparatur Negara dan Reformasi Birokrasi, Kementerian Pemuda dan Olahraga, Kementerian Desa, Pembangunan Daerah Tertinggal dan Transmigrasi, Kementerian Riset Teknologi dan Pendidikan Tinggi, dan Kementerian Pemberdayaan Perempuan dan Perlindungan Anak.

*Justice and Human Rights; Ministry of Finance; Ministry of Energy and Mineral Resources; Ministry of Industry; Ministry of Trade; Ministry of Agriculture; Ministry of Transportation; Ministry of Maritime Affairs and Fisheries; Ministry of Manpower; Ministry of State Owned Enterprises; Ministry of Cooperatives and Small and Medium Enterprises; Ministry of Public Works and Public Housing; Ministry of Environment and Forestry; Ministry of Agrarian Affairs and Spatial Planning/National Land Agency; Ministry of Health; Ministry of Culture and Elementary & Secondary Education; Ministry of Social Services; Ministry of Religious Affairs; Ministry of Tourism; Ministry of Communication and Informatics; Ministry of Empowerment of State Apparatus and Bureaucracy Reform; Ministry of Youth and Sports Affairs; Ministry of Village Development, Disadvantaged Regions and Transmigration; Ministry of Research, Technology, and Higher Education; and Ministry of Women Empowerment and Child Protection*

7. Setingkat Menteri terdiri dari Kejaksaan Agung, Tentara Nasional Indonesia, dan Kepolisian Negara Republik Indonesia.
8. 8.Lembaga Pemerintah Non Kementerian terdiri dari Arsip Nasional Republik Indonesia, Badan Intelijen Negara, Badan Kepegawaian Negara, Badan Kependudukan dan Keluarga Berencana Nasional, Badan Koordinasi Penanaman Modal, Badan Informasi Geospasial, Badan Meteorologi, Klimatologi, dan Geofisika, Badan Narkotika Nasional, Badan Nasional Penanggulangan Bencana, Badan Nasional Penanggulangan Terorisme, Badan Nasional Penempatan dan Perlindungan Tenaga Kerja Indonesia, Badan Pengawasan Obat dan Makanan, Badan Pengawasan Tenaga Nuklir, Badan Pengawasan Keuangan dan Pembangunan, Badan Pengkajian dan Penerapan Teknologi, Badan Pusat Statistik, Badan SAR Nasional, Badan Standardisasi Nasional, Badan Tenaga Nuklir Nasional, Lembaga Administrasi Negara, Lembaga Ilmu Pengetahuan Indonesia, Lembaga Ketahanan Nasional, Lembaga Kebijakan Pengadaan Barang/Jasa Pemerintah, Lembaga Penerbangan dan Antariksa Nasional, Lembaga Sandi Negara, dan Perpustakaan Nasional Republik Indonesia.
7. *Ministerial Level Officials consist of, Attorney General, Indonesian National Defense Force, and Indonesian National Police.*
8. *Non Ministerial Institutions consist of National Archive of the Republic of Indonesia, State Intelligence Board, National Civil Service Agency, National Population and Family Planning Board, Investment Coordinating Board, Geospatial Information Agency, Meteorology, Climatology, and Geophysics Agency, National Narcotics Agency, National Agency for Disaster Management, National Counter Terrorism Agency, The National Authority for The Placement and Protection of Indonesian Overseas Workers, National Agency of Drugs and Foods Control, Nuclear Energy Controlling Board, Audit and Development Supervising Agency, Agency for the Assesment and Application Technology, BPS-Statistics Indonesia, National Search and Rescue Agency, National Standardization Board, National Nuclear Energy Board, National Institute of Administration, National Institute of Science, National Resilience Institute, Government Procurement Policy Board, National Institute of Space and Aeronautics, National Crypto Agency, and National Library of Republic of Indonesia.*

9. Desa adalah suatu wilayah yang ditempati sejumlah penduduk sebagai kesatuan masyarakat yang di dalamnya merupakan kesatuan hukum yang memiliki organisasi pemerinthan terendah langsung di bawah camat dan berhak menyelenggarakan rumah tangganya sendiri (otonomi) dalam ikatan negara kesatuan Republik Indonesia.
  10. Kelurahan adalah suatu wilayah yang ditempati oleh sejumlah penduduk yang memiliki organisasi pemerintahan terendah langsung di bawah camat yang tidak berhak menyelenggarakan rumah tangganya tersendiri.
  11. Kawasan perdesaan adalah wilayah yang mempunyai kegiatan utama pertanian, termasuk pengelolaan sumber daya alam dengan susunan fungsi kawasan sebagai tempat permukiman perdesaan, pelayanan jasa pemerintahan, pelayanan social, dan kegiatan ekonomi. (UU No. 26 Tahun 2007 tentang Rencana Tata Ruang Wilayah Nasional).
9. *Village is an area occupied by a population as a whole society in which an entity which has the lowest administrative organization directly under the district head, who has the right to conduct his own household (autonomy) in the bonds of the unitary Republic of Indonesia*
  10. *Kelurahan is an area occupied by a population that has the lowest administrative organization directly under the district head who does not have the right to hold their own household.*
  11. *Rural areas are areas that have the main agricultural activities, including natural resource management with the composition of the function of the region as a place of rural settlements, government services, social services, and economic activities. (Law no. 26 of 2007 concerning National Spatial Planning).*



12. Kawasan perkotaan adalah wilayah yang mempunyai kegiatan utama bukan pertanian dengan susunan fungsi kawasan sebagai tempat permukiman perkotaan, pemusatan dan distribusi pelayanan jasa pemerintahan, pelayanan sosial, dan kegiatan ekonomi. Kawasan perkotaan dibagi menjadi perkotaan kecil, perkotaan sedang, perkotaan besar, metropolitan, dan megapolitan. (UU No 22/ 1999 tentang Otonomi Daerah).
  13. Perka Kepala BPS No. 37 Tahun 2010 tentang Klasifikasi Perkotaan dan Perdesaan di Indonesia: Perkotaan adalah status suatu wilayah administrasi setingkat desa/kelurahan yang memenuhi kriteria klasifikasi wilayah perkotaan. Perdesaan adalah status suatu wilayah administrasi setingkat desa/kelurahan yang belum memenuhi kriteria klasifikasi wilayah perkotaan.
12. *Urban areas are areas that have a main activity not agriculture with the composition of the function of the area as a place of urban settlement, concentration and distribution of government services, social services, and economic activities. Urban areas are divided into small, medium-sized urban, large urban, metropolitan and megapolitan cities. (Law No. 22/1999 concerning Regional Autonomy).*
  13. *Regulation of the Head of Statistics of Indonesia No. 37 of 2010 concerning Urban and Rural Classification in Indonesia: Urban is the status of an administrative area of the village / kelurahan level that meets the urban classification criteria Rural is the status of an administrative area at the village / kelurahan level that has not met the criteria for classification of urban areas.*

**ULASAN****Pemerintah Daerah**

Kabupaten Rokan Hilir adalah sebuah Kabupaten yang dibentuk berdasarkan Undang-Undang Nomor 53 Tahun 1999 bersama dengan pembentukan Kabupaten Pelalawan, Kabupaten Rokan Hilir, Kabupaten Siak, Kabupaten Karimun, Kabupaten Natuna, Kabupaten Kuantan Singingi dan Kota Batam. Kabupaten Rokan Hilir merupakan hasil pemekaran dari Kabupaten Bengkalis. (Lembar Negara 1999: Nomor 181).

Secara administrasi Kabupaten Rokan Hilir dipimpin oleh seorang Bupati dengan dibantu oleh seorang Wakil Bupati. Bupati sebagai kepala daerah dalam melaksanakan tugasnya dibantu oleh perangkat daerah terdiri dari: Sekretariat daerah, Dinas Daerah dan Lembaga Teknis Daerah.

Sekretariat Daerah merupakan unsur pembantu pimpinan daerah kabupaten yang dipimpin oleh Sekretaris Daerah yang berada di bawah dan bertanggung jawab kepada Bupati.

Dinas daerah merupakan unsur pelaksana pemerintah kabupaten yang dipimpin oleh seorang Kepala yang berada di bawah dan bertanggung jawab kepada Bupati melalui Sekretaris Daerah

**DESCRIPTION***Regional Administration*

*Rokan Hilir is a district formed pursuant to Act No. 53 of 1999 along with the establishment of Pelalawan, Rokan Hilir, Siak, Karimun, Natuna, Kuantan Singingi and Batam. Rokan Hilir is the result of the division of Bengkalis. (State Gazette of 1999: No. 181).*

*The administration of Rokan Hilir Regency is under the command of a Regent, works out together with a Vice of Regent. A Regent as a regency head helps by regional government staffs, which are: Regional Secretariate (Setda), Regional Services (Dinas) and Regional Technical Board (Lembaga Teknis Daerah).*

*Regional Secretariate (Setda) lead by a Regional Secretary (Sekretaris Daerah) which is under and responsible up to a Regent.*

*Regional Services (Dinas) is a regional institutions lead by a Regional Service head which under and responsible to a Regent through Regional Secretary.*

Lembaga Teknis Daerah merupakan unsur pelaksana tugas tertentu yang karena sifatnya tidak tercakup oleh Sekretariat Daerah dan Dinas Daerah.

Lembaga Teknis Daerah dipimpin oleh seorang kepala yang berada di bawah dan bertanggung jawab kepada Bupati melalui Sekretaris Daerah. Lembaga Teknis Daerah terdiri dari: Bawasda, Bappeda, Badan-badan dan Kantor.

Kabupaten Rokan Hilir terdiri dari delapan belas kecamatan yaitu: Tanah Putih, Pujud, Tanah Putih Tanjung Melawan, Rantau Kopar, Tanjung Medan, Bagan Sinembah, Bagan Sinembah Raya, Balai Jaya, Simpang Kanan, Kubu, Pasir Limau Kapas, Kubu Babussalam, Bangko, Sinaboi, Batu Hampar, Pekaitan, Rimba Melintang dan Bangko Pusako yang masing-masing dikepalai oleh seorang Camat.

#### Kepegawaian

Jumlah Pegawai Negeri Sipil di lingkungan Pemerintah Daerah Kabupaten Rokan Hilir pada tahun 2021 tercatat 6.006 orang.

*Regional Technical Board is special regional institutions by its job cannot include to Regional Secretariat and regional institutions.*

*Regional Technical Board lead by Regional Technical Board head which is under and responsible to a Regent through Regional Secretary. Regional Technical Board consist of Bawasda, Bappeda, other boards and office.*

*Rokan Hilir Regency has fifteen districts, which are: Tanah Putih, Pujud, Tanah Putih Tanjung Melawan, Rantau Kopar, Tanjung Medan, Bagan Sinembah, Simpang Kanan, Bagan Sinembah Raya, Balai Jaya, Kubu, Pasir Limau Kapas, Kubu Babussalam, Bangko, Sinaboi, Batu Hampar, Pekaitan, Rimba Melintang and Bangko Pusako districts, which are under the command of a District Head.*

#### *The Employee Affairs*

*The number of civil servant in Rokan Hilir Regency Government was 6.026 in 2021.*

## 2.1 WILAYAH ADMINISTRATIF ADMINISTRATIVE AREA

**Tabel** 2.1.1 **Jumlah Desa<sup>1</sup>/Kelurahan Menurut Kecamatan di Kabupaten Rokan Hilir, 2018–2022**  
**Table** 2.1.1 **Number of Villages<sup>1</sup>/Kelurahan by Subdistrict in Rokan Hilir Regency, 2018–2022**

Kecamatan Subdistrict	2018	2019	2020	2021	2022
(1)	(2)	(3)	(4)	(5)	(6)
Tanah Putih	18	18	18	18	18
Pujud	16	16	16	16	11
Tanah Putih Tanjung Melawan	6	6	6	6	6
Rantau Kopar	4	4	4	4	4
Tanjung Medan	13	13	13	13	12
Bagan Sinembah	17	17	17	17	15
Simpang Kanan	6	6	6	6	6
Bagan Sinembah Raya	13	13	13	13	10
Balai Jaya	11	11	11	11	11
Kubu	10	10	10	10	10
Pasir Limau Kapas	8	8	8	8	8
Kubu Babussalam	12	12	12	12	12
Bangko	15	15	15	15	15
Sinaboi	6	6	6	6	6
Batu Hampar	5	5	5	5	5
Pekaitan	10	10	10	10	10
Rimba Melintang	12	12	12	12	12
Bangko Pusako	16	16	16	16	16
<b>Rokan Hilir</b>	<b>198</b>	<b>198</b>	<b>198</b>	<b>198</b>	<b>187</b>

Catatan/Note: <sup>1</sup>Termasuk Unit Permukiman Transmigrasi (UPT)/Include Transmigration Settlement Unit

Sumber/Source: ...

## 2.2 SUMBER DAYA MANUSIA HUMAN RESOURCES

**Tabel** 2.2.1 **Jumlah Pegawai Negeri Sipil Menurut Jabatan dan Jenis Kelamin di Kabupaten Rokan Hilir, Desember 2021 dan Desember 2022**  
**Number of Civil Servants by Occupation and Sex in Rokan Hilir Regency, December 2021 and December 2022**

Jabatan <i>Occupation</i>	2021		Jumlah <i>Total</i>
	Laki-laki <i>Male</i>	Perempuan <i>Female</i>	
(1)	(2)	(3)	(4)
Jabatan Pimpinan Tinggi Utama <i>Senior Executives</i>	0	0	0
Jabatan Pimpinan Tinggi Madya <i>Middle Executives</i>	0	0	0
Jabatan Pimpinan Tinggi Pratama <i>Junior Executives</i>	18	1	19
Administrator/ <i>Administrator</i>	130	24	154
Pengawas/ <i>Supervisor</i>	307	195	502
Eselon V/ <i>5<sup>th</sup> Echelon</i>	0	0	0
Jabatan Fungsional Dosen <i>Certain Functional Position for Lecturer</i>	0	0	0
Jabatan Fungsional Guru, Medis, dan Teknis <i>Certain Functional Position for Teacher, Medical Field, and Technical Field</i>	860	2371	3231
Jabatan Fungsional Umum/Pelaksana <i>General Functional Position</i>	1058	1042	2100
<b>Jumlah/<i>Total</i></b>	<b>2373</b>	<b>3633</b>	<b>6006</b>

Lanjutan Tabel/*Continued Table 2.2.1*

Jabatan <i>Occupation</i>	2022		
	Laki-laki <i>Male</i>	Perempuan <i>Female</i>	Jumlah <i>Total</i>
(1)	(2)	(3)	(4)
Jabatan Pimpinan Tinggi Utama <i>Senior Executives</i>	0	0	0
Jabatan Pimpinan Tinggi Madya <i>Middle Executives</i>	0	0	0
Jabatan Pimpinan Tinggi Pratama <i>Junior Executives</i>	27	5	32
Administrator/ <i>Administrator</i>	143	22	165
Pengawas/ <i>Supervisor</i>	194	154	348
Eselon V/ <i>5<sup>th</sup> Echelon</i>	0	0	0
Jabatan Fungsional Dosen <i>Certain Functional Position for Lecturer</i>	0	0	0
Jabatan Fungsional Guru <i>Certain Functional Position for Teacher</i>	627	1740	2367
Jabatan Fungsional Medis <i>Certain Functional Position for Medical Field</i>	117	618	735
Jabatan Fungsional Teknis <i>Certain Functional Position for Technical Field</i>	138	70	208
Jabatan Fungsional Umum/Pelaksana <i>General Functional Position</i>	1070	982	2052
<b>Jumlah/<i>Total</i></b>	<b>2316</b>	<b>3591</b>	<b>5907</b>

Catatan/*Note*: ...Sumber/*Source*: Badan Kepegawaian Negara (BKN)/*National Civil Service Agency*

**Tabel**  
**Table** 2.2.2

**Jumlah Pegawai Negeri Sipil Menurut Tingkat Pendidikan dan Jenis Kelamin di Kabupaten Rokan Hilir, Desember 2021 dan Desember 2022**  
**Number of Civil Servants by Educational Level and Sex in Rokan Hilir Regency, Desember 2021 and Desember 2022**

Tingkat Pendidikan <i>Educational Level</i>	2021		
	Laki-laki <i>Male</i>	Perempuan <i>Female</i>	Jumlah <i>Total</i>
(1)	(2)	(3)	(4)
Sekolah Dasar (SD) <i>Primary School</i>	11	2	13
Sekolah Menengah Pertama (SMP) <i>Junior High School</i>	32	6	38
Sekolah Menengah Atas (SMA) <i>Senior High School</i>	678	383	1061
Diploma I/Akta I <i>Diploma I/Akta I</i>	3	6	9
Diploma II/Akta II <i>Diploma II/Akta II</i>	76	104	180
Diploma III/Akta III <i>Diploma III/Akta III</i>	134	604	738
Diploma IV/Akta IV <i>Diploma IV/Akta IV</i>	11	53	64
S1/Sarjana <i>Under Graduate/Bachelor</i>	1306	2388	3694
S2/Pasca Sarjana <i>Graduate</i>	121	87	208
S3/Doktor/Ph.D <i>Post Graduate</i>	1	0	1
<b>Jumlah/Total</b>	<b>2373</b>	<b>3633</b>	<b>6006</b>

Lanjutan Tabel/Continued Table 2.2.2

Tingkat Pendidikan <i>Educational Level</i>	2022		
	Laki-laki <i>Male</i>	Perempuan <i>Female</i>	Jumlah <i>Total</i>
(1)	(2)	(3)	(4)
Sekolah Dasar (SD) <i>Primary School</i>	10	2	12
Sekolah Menengah Pertama (SMP) <i>Junior High School</i>	30	5	35
Sekolah Menengah Atas (SMA) <i>Senior High School</i>	633	338	971
Diploma I/Akta I <i>Diploma I/Akta I</i>	3	4	7
Diploma II/Akta II <i>Diploma II/Akta II</i>	71	81	152
Diploma III/Akta III <i>Diploma III/Akta III</i>	125	530	655
Diploma IV/Akta IV <i>Diploma IV/Akta IV</i>	13	73	86
S1/Sarjana <i>Under Graduate/Bachelor</i>	1278	2408	3686
S2/Pasca Sarjana <i>Graduate</i>	156	146	302
S3/Doktor/Ph.D <i>Post Graduate</i>	1	0	1
<b>Jumlah/Total</b>	<b>2320</b>	<b>3587</b>	<b>5907</b>

Catatan/Note: ...

Sumber/Source: Badan Kepegawaian Negara (BKN)/National Civil Service Agency



**Tabel**  
**Table** 2.2.3

**Jumlah Pegawai Negeri Sipil Menurut Tingkat  
Kepangkatan dan Jenis Kelamin di Kabupaten Rokan Hilir,  
Desember 2021 dan Desember 2022**  
*Number of Civil Servants by Hierarchy and Sex in Rokan Hilir  
Regency, Desember 2021 and Desember 2022*

Pangkat/Golongan/Ruang Hierarchy	2021		
	Laki-laki Male	Perempuan Female	Jumlah Total
(1)	(2)	(3)	(4)
<b>Golongan I/Range I</b>			
1. I/A (Juru Muda/Junior Clerk)	3	0	3
2. I/B (Juru Muda Tingkat I/First Class Junior Clerk)	3	0	3
3. I/C (Juru/Clerk)	13	4	17
4. I/D (Juru Tingkat I/First Class Clerk)	8	3	11
<b>Golongan II/Range II</b>			
5. II/A (Pengatur Muda/Junior Supervisor)	59	16	75
6. II/B (Pengatur Muda Tingkat I/First Class Junior Supervisor)	153	46	199
7. II/C (Pengatur/Supervisor)	265	187	452
8. II/D (Pengatur Tingkat I/First Class Supervisor)	212	339	551
<b>Golongan III/Range III</b>			
9. III/A (Penata Muda/Junior Superintendent)	459	773	1232
10. III/B (Penata Muda Tingkat I/First Class Junior Superintendent)	279	812	1091
11. III/C (Penata/Superintendent)	353	645	998
12. III/D (Penata Tingkat I/First Class Superintendent)	241	378	619
<b>Golongan IV/Range IV</b>			
13. IV/A (Pembina/Administrator)	199	288	487
14. IV/B (Pembina Tingkat I/First Class Administrator)	109	140	249
15. IV/C (Pembina Utama Muda/Junior Administrator)	16	2	18
16. IV/D (Pembina Utama Madya/Middle Administrator)	1	0	1
17. IV/E (Pembina Utama/Senior Administrator)	0	0	0
<b>Jumlah/Total</b>	<b>2373</b>	<b>3633</b>	<b>6006</b>

Lanjutan Tabel/Continued Table 2.2.3

Pangkat/Golongan/Ruang Hierarchy	2022		
	Laki-laki Male	Perempuan Female	Jumlah Total
(1)	(2)	(3)	(4)
<b>Golongan I/Range I</b>			
1. I/A (Juru Muda/Junior Clerk)	3	0	3
2. I/B (Juru Muda Tingkat I/First Class Junior Clerk)	2	0	2
3. I/C (Juru/Clerk)	10	4	14
4. I/D (Juru Tingkat I/First Class Clerk)	10	3	13
<b>Golongan II/Range II</b>			
5. II/A (Pengatur Muda/Junior Supervisor)	50	12	62
6. II/B (Pengatur Muda Tingkat I/First Class Junior Supervisor)	127	41	168
7. II/C (Pengatur/Supervisor)	190	154	344
8. II/D (Pengatur Tingkat I/First Class Supervisor)	295	341	636
<b>Golongan III/Range III</b>			
9. III/A (Penata Muda/Junior Superintendent)	405	650	1055
10. III/B (Penata Muda Tingkat I/First Class Junior Superintendent)	310	748	1058
11. III/C (Penata/Superintendent)	325	738	1063
12. III/D (Penata Tingkat I/First Class Superintendent)	290	463	753
<b>Golongan IV/Range IV</b>			
13. IV/A (Pembina/Administrator)	177	274	451
14. IV/B (Pembina Tingkat I/First Class Administrator)	109	157	266
15. IV/C (Pembina Utama Muda/Junior Administrator)	17	2	19
16. IV/D (Pembina Utama Madya/Middle Administrator)	0	0	0
17. IV/E (Pembina Utama/Senior Administrator)	0	0	0
<b>Jumlah/Total</b>	<b>2320</b>	<b>3587</b>	<b>5907</b>

Catatan/Note: ...

Sumber/Source: Badan Kepegawaian Negara (BKN)/National Civil Service Agency

## 2.3 KEUANGAN PEMERINTAH GOVERNMENT FINANCE

**Tabel 2.3.1** Realisasi Pendapatan Pemerintah Kabupaten Rokan Hilir Menurut Jenis Pendapatan (ribu rupiah), 2020  
*Actual Rokan Hilir Regency/Municipal Government Revenues by Kind of Revenues (thousand rupiahs), 2020*

Jenis Pendapatan/Kind of Revenues	2020
(1)	(2)
<b>1. Pendapatan Asli Daerah (PAD)/Regional Revenue</b>	122.137.870.259,00
1.1 Pajak Daerah/Regional Tax	42.660.000.000,00
1.2 Retribusi Daerah/Regional Retribution	2.212.041.730,00
1.3 Hasil Perusahaan Milik Daerah dan Pengelolaan Kekayaan Daerah yang Dipisahkan <i>Regional-Owned Company Revenue and Separated Management of Regional Wealth</i>	7.388.531.529,00
1.4 Lain-lain PAD yang Sah/Other Regional Revenue	69.877.297.000,00
<b>2. Dana Perimbangan/Balance Funds</b>	1.551.911.267.127,00
2.1 Bagi Hasil Pajak atau Bukan Pajak/ <i>Tax Sharing or Non-Tax Sharing Revenue</i>	748.054.228.127,00
2.2 Dana Alokasi Umum/General Allocation Fund	491.772.859.000,00
2.3 Dana Alokasi Khusus/Special Allocation Fund	292.127.458.000,00
<b>3. Lain-lain Pendapatan yang Sah/Other Revenue</b>	371.269.322.000,00
3.1 Pendapatan Hibah/Grant	82.542.500.000,00
3.2 Dana Bagi Hasil Pajak dari Provinsi dan Pemerintah Daerah Lainnya/ <i>Tax Sharing Revenue from Provincial and Other Regional Governments</i>	107.529.790.000,00
3.3 Bantuan Keuangan dari Provinsi atau Pemerintah Daerah Lainnya/ <i>Financial Assistance from Provincial or Other Regional Governments</i>	181.197.032.000,00
<b>Jumlah/Total</b>	<b>2.045.318.459.386,00</b>

**Tabel**  
**Table 2.3.2****Realisasi Belanja Pemerintah Kabupaten Rokan Hilir  
Menurut Jenis Belanja (ribu rupiah), 2018–2021  
Actual Rokan Hilir Regency/Municipal Government  
Expenditures by Kind of Expenditures (thousand rupiahs),**

Jenis Pendapatan <i>Kind of Revenues</i>	2020
	(1) (2)
<b>1. Belanja Tidak Langsung/Indirect Expenditures</b>	1.139.249.015.833,00
1.1 Belanja Pegawai/ <i>Personnel Expenditures</i>	715.753.984.499,00
1.4 Belanja Hibah/ <i>Grant Expenditures</i>	84.009.746.833,00
1.5 Belanja Bantuan Sosial/ <i>Social Aid Expenditures</i>	8.500.000.000,00
1.7 Belanja Bantuan Keuangan <i>Financial Aids Expenditures</i>	276.371.353.294,00
1.8 Belanja Tidak Terduga/ <i>Unpredicted Expenditures</i>	54.613.931.207,00
<b>2. Belanja Langsung/Direct Expenditures</b>	1.125.969.138.001,00
2.1 Belanja Pegawai/ <i>Personnel Expenditures</i>	13.747.325.000,00
2.2 Belanja Barang dan Jasa <i>Goods and Services Expenditures</i>	749.441.210.499,00
2.3 Belanja Modal/ <i>Capital Expenditure</i>	362.780.602.502,00
<b>Jumlah/Total</b>	<b>2.265.218.153.834,00</b>

# 03

## PENDUDUK DAN KETENAGAKERJAAN POPULATION AND EMPLOYMENT



Jumlah Penduduk  
Kabupaten Rokan Hilir 2022

**658 407**  
Jiwa

**337 559**  
Jiwa



Rasio Jenis Kelamin  
105,2



**320 848**  
Jiwa



Laju Pertumbuhan  
Penduduk

**1,89**  
persen



Kepadatan  
Penduduk

**74**  
orang/km



Persentase  
Penduduk Terbanyak

**12%**  
Bangko



**PENJELASAN TEKNIS****TECHNICAL NOTES**

1. Sumber utama data kependudukan adalah sensus penduduk yang dilaksanakan setiap sepuluh tahun sekali. Sensus penduduk telah dilaksanakan sebanyak enam kali sejak Indonesia merdeka, yaitu tahun 1961, 1971, 1980, 1990, 2000, 2010, dan 2020. Di dalam sensus penduduk, pencacahan dilakukan terhadap seluruh penduduk yang berdomisili di wilayah teritorial Indonesia termasuk warga negara asing kecuali anggota korps diplomatik negara sahabat beserta keluarganya. Metode pengumpulan data dalam sensus dilakukan dengan wawancara antara petugas sensus dengan responden dan juga melalui e-census. Pencatatan penduduk menggunakan konsep usual residence, yaitu konsep di mana penduduk biasa bertempat tinggal. Bagi penduduk yang bertempat tinggal tetap dicacah di mana mereka biasa tinggal, sedangkan untuk penduduk yang tidak bertempat tinggal tetap dicacah di tempat di mana mereka ditemukan petugas sensus pada malam 'Hari Sensus'. Termasuk penduduk yang tidak bertempat tinggal tetap adalah tuna wisma, awak kapal berbendera Indonesia, penghuni perahu/rumah apung, masyarakat terpencil/terasing,

1. *The main source of demographic data is population census, which is conducted every ten years. Population Census has been conducted six times since Indonesia's independence: 1961, 1971, 1980, 1990, 2000, 2010, and 2020. The population census enumerates all residents who domicile in the entire territory of Indonesia including foreign citizens except the diplomatic corps members and their families. The method of data collection in a population census involves interviewing respondents and conducting e-census. Enumeration of the population uses the concept of "usual residence", which is the concept of "places where people usually live". De jure was applied to the permanent residents, while de facto was applied to non-permanent residents. The permanent residents were enumerated in place where they normally live, the non-permanent residents were enumerated where they were found by the enumerators, on the night of 'Census Date'. The non permanent residents include homeless people, ship crew, boat people, remote area community, and internally displaced persons. Those who had permanent residence and had been travelling away from their home for six months or more were not*

dan pengungsi. Bagi mereka yang mempunyai tempat tinggal tetap dan sedang bepergian ke luar wilayah lebih dari enam bulan, tidak dicacah di tempat tinggalnya, tetapi dicacah di tempat tujuannya. Untuk tahun yang tidak dilaksanakan sensus penduduk, data kependudukan diperoleh dari hasil proyeksi penduduk. Proyeksi penduduk merupakan suatu perhitungan ilmiah yang didasarkan pada asumsi dari komponen-komponen perubahan penduduk, yaitu kelahiran, kematian, dan migrasi. Proyeksi penduduk Indonesia 2010–2035 menggunakan data dasar penduduk hasil SP2010.

*enumerated in their permanent place, but in the place where they were during the census. For the periods where the population census is not conducted, population projection is done to estimate population during those years. The population projection is an estimate based on the demographic components, such as birth, death, and migration. Indonesia's 2010–2035 population projection used the 2010 Population Census as the base population.*

2. Penduduk Indonesia adalah semua orang yang berdomisili di wilayah teritorial Indonesia selama 6 bulan atau lebih dan atau mereka yang berdomisili kurang dari 6 bulan tetapi bertujuan menetap.
3. Laju pertumbuhan penduduk adalah angka yang menunjukkan persentase pertambahan penduduk dalam jangka waktu tertentu.
4. Kepadatan penduduk adalah rasio banyaknya penduduk per kilometer persegi.

2. *The population of Indonesia are all residents of the entire territory of Indonesia who have stayed for six months or longer, and those who intended to stay more than six months even though their length of stay is less than six months.*
3. *The growth rate of population is the number that show percentage of population growth within a specified period.*
4. *Population density is ratio of population per square kilometre.*



5. Rasio jenis kelamin adalah perbandingan antara penduduk laki-laki dan penduduk perempuan pada suatu wilayah dan waktu tertentu. Biasanya dinyatakan dengan banyaknya penduduk laki-laki untuk 100 penduduk perempuan.
  6. Distribusi penduduk adalah pola persebaran penduduk di suatu wilayah, baik berdasarkan batas-batas geografis maupun berdasarkan batas-batas administrasi pemerintahan.
  7. Komposisi penduduk adalah pola persebaran penduduk menurut karakteristiknya, contoh: penduduk menurut kelompok umur, penduduk menurut jenis kelamin.
  8. Rumah tangga adalah seseorang atau sekelompok orang yang mendiami sebagian atau seluruh bangunan fisik/sensus dan biasanya tinggal bersama serta pengelolaan makan dari satu dapur. Yang dimaksud makan dari satu dapur adalah jika pengurusan kebutuhan sehari-harinya dikelola bersama-sama menjadi satu.
  9. Anggota rumah tangga adalah semua orang yang biasanya bertempat tinggal di suatu rumah tangga, baik yang berada di rumah pada waktu pencacahan
5. *Sex ratio is the ratio of males population to females population in a given area and time, usually expressed as the number of males for every 100 females.*
  6. *Population distribution is the pattern of population distribution in an area, either by geographic boundaries or by government administrative boundaries.*
  7. *Population composition is the pattern of population distribution by its characteristics, example: population by age group, population by sex.*
  8. *Household is an individual or group of people living in a physical/census building unit or part of it and usually commit on a common provision for food and other essentials of living. Common provision for food means one organising daily needs for all of household members.*
  9. *Household member are those who usually lives in a household regardless of their location at the time of enumeration.*

maupun yang sementara tidak ada.

10. Rata-rata anggota rumah tangga adalah angka yang menunjukkan rata-rata jumlah anggota rumah tangga per rumah tangga.
  11. Istilah migrasi seumur hidup disebut bila provinsi tempat tinggal seseorang pada saat pencacahan berbeda dengan provinsi tempat lahirnya.
  12. Istilah migrasi risen disebut bila provinsi tempat tinggal seseorang pada saat pencacahan berbeda dengan provinsi tempat tinggalnya 5 tahun yang lalu.
  13. Penduduk usia kerja adalah penduduk yang berumur 15 tahun ke atas.
  14. Angkatan kerja adalah penduduk usia kerja (15 tahun ke atas) yang bekerja, punya pekerjaan namun sementara tidak bekerja, dan pengangguran.
  15. Bekerja adalah kegiatan ekonomi yang dilakukan oleh seseorang dengan maksud memperoleh atau membantu memperoleh pendapatan atau keuntungan dan lamanya bekerja paling sedikit 1 jam secara terus menerus dalam seminggu yang lalu (termasuk pekerja keluarga tanpa upah yang membantu dalam suatu usaha/ kegiatan ekonomi).
10. *Average household size is the average number of household members per household.*
  11. *Lifetime migration terminology if someone's province of residence at the time of enumeration was different from his/her province of birthplace.*
  12. *Recent migration terminology if someone's province of residence at the time of enumeration was different from his/her province of residence 5 years ago.*
  13. *Working age population is persons of 15 years and over.*
  14. *Labor force or economically active are persons of 15 years and over, who in the previous week were working, temporarily absent from work but having jobs, and unemployment.*
  15. *Working is economic activity conducted by a person and intended to earn income by doing work or helping to do work at least one hour continuously during the reference week (including unpaid family worker/s for any economic activity).*

16. Jumlah jam kerja seluruhnya adalah jumlah jam kerja yang digunakan untuk bekerja (tidak termasuk jam kerja istirahat resmi dan jam kerja yang digunakan untuk hal-hal di luar pekerjaan).
17. Lapangan usaha adalah bidang kegiatan dari pekerjaan/tempat bekerja di mana seseorang bekerja. Klasifikasi lapangan usaha mengikuti Klasifikasi Baku Lapangan Usaha Indonesia (KBLI) dalam 1 digit.
18. Status pekerjaan adalah kedudukan seseorang dalam unit usaha/kegiatan dalam melakukan pekerjaan.
19. Berusaha sendiri tanpa dibantu orang lain adalah bekerja atau berusaha dengan menanggung risiko secara ekonomis, yaitu dengan tidak kembalinya ongkos produksi yang telah dikeluarkan dalam rangka usahanya tersebut, serta tidak menggunakan pekerja dibayar maupun pekerja tak dibayar, termasuk yang sifat pekerjaannya memerlukan teknologi atau keahlian khusus.
20. Berusaha dibantu buruh tidak tetap/buruh tidak dibayar adalah bekerja atau berusaha atas risiko sendiri, dan menggunakan buruh/pekerja tak dibayar dan atau buruh/pekerja tidak tetap.
16. *Total working hours is the total hours spent by an employee to perform all jobs (excluding the time used for other activities which are not classified as work).*
17. *Industry is field of a person's activity or establishment. The classification of industries follows the Indonesia Standard Industrial Classification (KBLI) in one digit.*
18. *Employment status is the status of a person at his place of work or establishment where he was employed.*
19. *Own-account worker is a person who works at his own risk without assisted by paid per mount worker or unpaid worker include technical job or skill job.*
20. *Employer assisted by temporary workers/unpaid worker is a person who works at his own risk and assisted by temporary worker/unpaid worker.*

21. Berusaha dibantu buruh tetap/buruh dibayar adalah berusaha atas risiko sendiri dan mempekerjakan paling sedikit satu orang buruh/pekerja tetap yang dibayar.
  22. Buruh/karyawan/pegawai adalah seseorang yang bekerja pada orang lain atau instansi/kantor/ perusahaan secara tetap dengan menerima upah/gaji baik berupa uang maupun barang. Buruh yang tidak mempunyai majikan tetap, tidak digolongkan sebagai buruh/karyawan, tetapi sebagai pekerja bebas. Seseorang dianggap memiliki majikan tetap jika memiliki 1 (satu) majikan (orang/rumah tangga) yang sama dalam sebulan terakhir, khusus pada sektor bangunan batasannya tiga bulan. Apabila majikannya instansi/lembaga, boleh lebih dari satu.
  23. Pekerja bebas adalah seseorang yang bekerja pada orang lain/majikan/institusi yang tidak tetap (lebih dari 1 majikan dalam sebulan terakhir) di usaha pertanian baik berupa usaha rumah tangga maupun bukan usaha rumah tangga, ataupun di nonpertanian atas dasar balas jasa dengan menerima upah atau imbalan baik berupa uang maupun barang, dan baik dengan sistem pembayaran harian
21. *Employer assisted by permanent workers/paid workers is a person who does his business at her/his own risk at least one assisted by paid permanent worker.*
  22. *Employee is a person who work permanently for other people or institution/office/ company and gains some money/cash or goods as wage/salary. Labor who have no permanent employer is not categorized as a laborer/ worker/ employee but casual worker. A laborers in general is considered to have a permanent employer if he has the same employer during the past month, particularly for building construction sector is 3 months. If the employer is an institution, more than 1 (one) employer is allowed.*
  23. *Casual employee is a person who does not work permanently for other people/employer/ institution (more than 1 employer during the last 1 month) in agricultural sector, either home industry or not home industry, or in non-agricultural sector based on remuneration paid with money or goods, and based on daily or contact payment system.*

maupun Borongan.

24. Pekerja tak dibayar adalah seseorang yang bekerja membantu usaha untuk memperoleh penghasilan/keuntungan yang dilakukan oleh salah seorang anggota rumah tangga atau bukan anggota rumah tangga tanpa mendapat upah/gaji baik berupa uang maupun barang.

24. *Unpaid worker is a person who intended to work without pay, either with money or good, in an establishment run by other members of the family, relative or neighbour. enumerated in their permanent place, but in the place where they were during the census. For the periods where the population census is not conducted, population projection is done to estimate population during those years. The population projection is an estimate based on the demographic components, such as birth, death, and migration. Indonesia's 2010–2035 population projection used the 2010 Population Census as the base population.*

<https://rohilkab.bps.go.id>

**ULASAN****Kependudukan**

Penduduk Kabupaten Rokan Hilir berdasarkan Sensus Penduduk tahun 2022 sebanyak 658.407 jiwa yang terdiri atas 337.559 jiwa penduduk laki-laki dan 320.848 jiwa penduduk perempuan. Penduduk Kabupaten Rokan Hilir tahun 2022 mengalami pertumbuhan sebesar 1,89 persen. Sementara itu besarnya angka rasio jenis kelamin tahun 2022 penduduk laki-laki terhadap penduduk perempuan sebesar 105

Kepadatan penduduk di Kabupaten Rokan Hilir tahun 2022 mencapai 74 jiwa/km<sup>2</sup>. Kepadatan Penduduk di 18 kecamatan cukup beragam dengan kepadatan penduduk tertinggi terletak di Kecamatan Bangko dengan kepadatan sebesar 171 jiwa/km<sup>2</sup> dan terendah di Kecamatan Rantau Kopar sebesar 30 jiwa/Km<sup>2</sup>.

**DESCRIPTION***Population*

*Rokan Hilir Regency population based population Census for 2022 were 658.407 people consisting of 337.559 inhabitants of the male and 320.848 female population people. Population growth of Rokan Hilir Regency are 1,89 percent. While the magnitude of the sex ratio in 2022 the male population towards the female population are 105*

*Population density of Rokan Hilir Regency in 2022 reached 74 people/km<sup>2</sup>. Population density in 18 subdistricts are quite diverse with the highest population density of subdistrict is located in the subdistrict Bangko subdistrict with the number of density are 171 people/km<sup>2</sup> and the lowest in Subdistrict Rantau Kopar with 30 people/km<sup>2</sup>.*

### 3.1 PENDUDUK POPULATION

**Tabel 3.1.1** Penduduk, Laju Pertumbuhan Penduduk, Distribusi Persentase Penduduk, Kepadatan Penduduk, Rasio Jenis Kelamin Penduduk Menurut Kecamatan di Kabupaten Rokan Hilir, 2022  
*Population, Population Growth Rate, Percentage Distribution of Population, Population Density, and Population Sex Ratio by Subdistrict in Rokan Hilir Regency, 2022*

Kecamatan Subdistrict	Penduduk (ribu) Population (thousand)	Laju Pertumbuhan Penduduk per Tahun 2020–2022 (%) Annual Population Growth Rate 2020–2022 (%)
(1)	(2)	(3)
Tanah Putih	71,98	2.32
Pujud	34,87	1.54
Tanah Putih Tanjung Melawan	15,26	2.44
Rantau Kopar	6,83	2.04
Tanjung Medan	37,01	1.14
Bagan Sinembah	71,58	1.43
Simpang Kanan	24,93	0.26
Bagan Sinembah Raya	21,01	2.43
Balai Jaya	53,87	0.50
Kubu	27,38	3.88
Pasir Limau Kapas	38,24	1.49
Kubu Babussalam	24,86	2.43
Bangko	81,30	1.84
Sinaboi	19,93	4.76
Batu Hampar	10,00	3.33
Pekaitan	16,43	2.05
Rimba Melintang	38,97	2.03
Bangko Pusako	63,94	2.15
<b>Rokan Hilir</b>	<b>658,40</b>	<b>1.89</b>

Lanjutan Tabel/Continued Table 3.1.1

<b>Kecamatan Subdistrict</b>	<b>Persentase Penduduk Percentage of Total Population</b>	<b>Kepadatan Penduduk per km<sup>2</sup> Population Density per sq.km</b>
(1)	(4)	(5)
Tanah Putih	10.93	38
Pujud	5.30	35
Tanah Putih Tanjung Melawan	2.32	77
Rantau Kopar	1.04	30
Tanjung Medan	5.62	-
Bagan Sinembah	10.87	84
Simpang Kanan	3.79	56
Bagan Sinembah Raya	3.19	-
Balai Jaya	8.18	-
Kubu	4.16	71
Pasir Limau Kapas	5.81	57
Kubu Babussalam	3.78	37
Bangko	12.35	171
Sinaboi	3.03	59
Batu Hampar	1.52	35
Pekaitan	2.50	35
Rimba Melintang	5.92	166
Bangko Pusako	9.71	87
<b>Rokan Hilir</b>	<b>100.00</b>	<b>74</b>



Lanjutan Tabel/*Continued Table* 3.1.1

Kecamatan <i>Subdistrict</i>	Rasio Jenis Kelamin Penduduk <i>Population Sex Ratio</i>
(1)	(6)
Tanah Putih	104
Pujud	106
Tanah Putih Tanjung Melawan	104
Rantau Kopar	104
Tanjung Medan	107
Bagan Sinembah	102
Simpang Kanan	106
Bagan Sinembah Raya	104
Balai Jaya	105
Kubu	107
Pasir Limau Kapas	108
Kubu Babussalam	106
Bangko	104
Sinaboi	112
Batu Hampar	106
Pekaitan	109
Rimba Melintang	104
Bangko Pusako	105

Catatan/*Note*: ...

Sumber/*Source*: ...

**Tabel**  
**Table** 3.1.2**Jumlah Penduduk Menurut Kelompok Umur dan Jenis Kelamin di Kabupaten Rokan Hilir, 2022**  
**Population by Age Groups and Sex in Rokan Hilir Regency, 2022**

Kelompok Umur Age Groups	Jenis Kelamin/Sex		
	Laki-Laki Male	Perempuan Female	Jumlah Total
(1)	(2)	(3)	(4)
0–4	29 222	28 163	57 385
5–9	33 138	31 767	64 905
10–14	33 352	31 494	64 846
15–19	32 716	30 603	63 319
20–24	30 570	28 929	59 499
25–29	28 614	27 173	55 787
30–34	26 216	25 221	51 437
35–39	25 015	24 363	49 378
40–44	22 917	22 056	44 973
45–49	20 390	19 535	39 925
50–54	17 281	16 107	33 388
55–59	13 995	13 423	27 418
60–64	10 814	9 714	20 528
65–69	7 075	6 392	13 467
70–74	3 536	3 268	6 804
75+	2 708	2 640	5 348
<b>Nama Provinsi</b>	<b>337 559</b>	<b>320 848</b>	<b>658 407</b>

Catatan/Note: ...

Sumber/Source: ...

**3.2 KETENAGAKERJAAN  
EMPLOYMENT**

**Tabel 3.2.1** Jumlah Penduduk Berumur 15 Tahun Keatas Menurut Jenis Kegiatan Selama Seminggu yang Lalu dan Jenis Kelamin di Kabupaten Rokan Hilir, 2021  
*Population Aged 15 Years and Over by Type of Activity During The Previous Week and Sex in Rokan Hilir Regency, 2021*

Kegiatan Utama <i>Main Activity</i>	Jenis Kelamin/Sex		
	Laki-Laki <i>Male</i>	Perempuan <i>Female</i>	Laki-Laki+ Perempuan <i>Male+Female</i>
(1)	(2)	(3)	(4)
<b>I. Angkatan Kerja/<i>Economically Active</i></b>			
1. Bekerja/ <i>Working</i>	206 482	87 228	293 710
2. Pengangguran Terbuka/ <i>Unemployment</i>	5 853	3 998	9 851
<b>II. Bukan Angkatan Kerja/<i>Not Economically Active</i></b>			
1. Sekolah/ <i>Attending School</i>	20 589	17 020	37 609
2. Mengurus Rumah Tangga/ <i>Housekeeping</i>	7 750	127 152	134 902
3. Lainnya/ <i>Others</i>	14 829	8 867	23 696
<b>Jumlah/<i>Total</i></b>	<b>255 503</b>	<b>244 265</b>	<b>499 768</b>

Catatan/*Note*:

Sumber/*Source*: BPS, Survei Angkatan Kerja Nasional (Sakernas) Agustus/BPS-Statistics Indonesia, August National Labor Force Survey

**Tabel**  
**Table** 3.2.2

**Penduduk Berumur 15 Tahun ke Atas Menurut Pendidikan Tertinggi yang Ditamatkan dan Jenis Kegiatan Selama Seminggu yang Lalu di Kabupaten Rokan Hilir, 2021**  
*Population 15 Years of Age and Over by Educational Attainment and Type of Activity During the Previous Week in Rokan Hilir Regency, 2021*

Pendidikan Tertinggi yang Ditamatkan <sup>1</sup> Educational Attainment <sup>1</sup>	Angkatan Kerja/Economically Active			Persentase Bekerja terhadap Angkatan Kerja Percentage of Working to Economically Active
	Bekerja Working	Pengangguran <sup>2</sup> Unemployment <sup>2</sup>	Jumlah Angkatan Kerja Total of Economically Active	
(1)	(2)	(3)	(4)	(5)
0	113 934	1 063	114 997	99,08
1	58 563	1 089	59 652	98,17
2	92 492	6 228	98 720	93,69
3	28 721	1 471	30 192	95,13
<b>Jumlah/Total</b>	286 202	16 079	402 281	96,00

Lanjutan Tabel/*Continued Table 3.2.2*

Pendidikan Tertinggi yang Ditamatkan <sup>1</sup> <i>Educational Attainment<sup>1</sup></i>	Bukan Angkatan Kerja <i>Not Economically Active</i>	Jumlah Total	Persentase Angkatan Kerja terhadap Penduduk Usia Kerja <i>Percentage of Economically Active to Working Age Population</i>
(1)	(6)	(7)	(8)
0	77 377	192 374	59,78
1	60 046	119 698	49,84
2	54 357	153 077	64,49
3	4 427	34 619	87,21
<b>Jumlah/Total</b>	250 564	652 845	61,62

Catatan/Note: <sup>1</sup> 0. ≤ Sekolah Dasar (SD)/≤ *Primary School*  
 1. Sekolah Menengah Pertama/*Junior High School*  
 2. Sekolah Menengah Atas/*Senior High School*  
 3. Perguruan Tinggi/*Collage*  
<sup>2</sup> 1. Mencari pekerjaan/*Looking for work*  
 2. Mempersiapkan usaha/*Establishing a new business/firm*  
 3. Merasa tidak mungkin mendapat pekerjaan/*Feeling hopeless in looking for work (discouraged job seekers)*  
 4. Sudah punya pekerjaan tetapi belum mulai bekerja/*Having job already but not starting to work yet*  
 Sumber/Source: BPS, Survei Angkatan Kerja Nasional (Sakernas) Agustus/BPS-Statistics Indonesia, August National Labor Force Survey

**Tabel**  
**Table** 3.2.3

**Penduduk Berumur 15 Tahun Ke Atas yang Bekerja Selama Seminggu yang Lalu Menurut Status Pekerjaan Utama dan Jenis Kelamin di Kabupaten Rokan Hilir, 2021**  
*Population 15 Years of Age and Over who Worked During The Previous Week by Main Employment Status and Sex in Rokan Hilir Regency, 2021*

<b>Status Pekerjaan Utama</b> <i>Main Employment Status</i>	<b>Laki-Laki</b> <i>Male</i>	<b>Perempuan</b> <i>Female</i>	<b>Jumlah</b> <i>Total</i>
(1)	(2)	(3)	(4)
Berusaha sendiri <i>Own account worker</i>	40 373	21 508	61 881
Berusaha dibantu buruh tidak tetap/buruh tidak dibayar <i>Employer assisted by temporary worker/unpaid worker</i>	18 423	10 333	28 756
Berusaha dibantu buruh tetap/buruh dibayar <i>Employer assisted by permanent worker/paid worker</i>	19 930	3 711	23 641
Buruh/Karyawan/Pegawai/ <i>Employee</i>	76 464	30 046	106 510
Pekerja bebas <i>Casual worker</i>	40 157	5 985	46 142
Pekerja keluarga/tak dibayar <i>Family worker/unpaid worker</i>	11 135	15 645	26 780
<b>Jumlah/Total</b>	<b>246 639</b>	<b>93 213</b>	<b>339 852</b>

Catatan/Note: ...

Sumber/Source: BPS, Survei Angkatan Kerja Nasional (Sakernas) Agustus/BPS-Statistics Indonesia, August National Labor Force Survey

# 04

## SOSIAL DAN KESEJAHTERAAN RAKYAT SOCIAL AND WELFARE



TENAGA KEBIDANAN

934  
ORANG

680  
ORANG  
TENAGA KEPERAWATAN



TENAGA KEFARMASIAN

79  
ORANG

43  
ORANG

TENAGA KESEHATAN  
MASYARAKAT



91 069  
siswa

**SD**  
SEDERAJAT



36 642  
siswa

**SMP**  
SEDERAJAT



32 778  
siswa

**SMA**  
SEDERAJAT

**JUMLAH SISWA**





**PENJELASAN TEKNIS****TECHNICAL NOTES**

- |  |   |
|--|---|
| <p>1. Tidak/belum pernah sekolah adalah mereka yang tidak pernah atau belum pernah terdaftar dan tidak pernah atau belum pernah aktif mengikuti pendidikan di suatu jenjang pendidikan formal. Termasuk juga yang tamat/belum tamat taman kanak-kanak tetapi tidak melanjutkan ke sekolah dasar.</p> | <p>1. <i>1. Not/never attending school is someone who has never attended or never been registered in a formal education, such as primary, secondary, and tertiary education. Those who just completed kindergarten are considered as never attended school.</i></p>   |
| <p>2. Masih bersekolah adalah mereka yang terdaftar dan aktif mengikuti pendidikan formal dan nonformal (Paket A, B, atau C), baik pendidikan dasar, menengah maupun pendidikan tinggi. Bagi mahasiswa yang sedang cuti dianggap masih bersekolah.</p>   | <p>2. <i>Attending school is someone who is currently attending primary, secondary, or tertiary education, including package A, package B, or package C. College student who postpones his/her study is considered as attending school.</i></p>   |
| <p>3. Tidak bersekolah lagi adalah mereka yang pernah terdaftar dan aktif mengikuti pendidikan di suatu jenjang pendidikan formal dan nonformal (Paket A, B, atau C), tetapi pada saat pencacahan tidak lagi terdaftar dan tidak aktif mengikuti pendidikan.</p>                                     | <p>3. <i>Not attending school anymore is someone who had enrolled and participated in formal and non-formal education in the past including package A, package B, or package C, but currently does not attend school.</i></p>   |
| <p>4. Tamat sekolah adalah menyelesaikan pelajaran yang ditandai dengan lulus ujian akhir pada kelas atau tingkat terakhir suatu jenjang pendidikan di sekolah negeri maupun swasta dengan mendapatkan tanda tamat belajar/ijazah. Seseorang yang belum mengikuti pelajaran</p>                      | <p>4. <i>Completed particular level of education is someone who has completed particular level of education in private or public school and accepting graduation certificate. Someone who has never attended the highest grade but passed the final exam is considered as completed particular level of</i></p> |

pada kelas tertinggi tetapi telah mengikuti ujian akhir dan lulus dianggap tamat sekolah.

5. Dapat membaca dan menulis artinya dapat membaca dan menulis kata-kata/kalimat sederhana dengan suatu aksara tertentu.
6. Jalur Pendidikan di Indonesia terdiri atas 1) pendidikan formal, 2) pendidikan nonformal, dan 3) pendidikan informal yang ketiganya dapat saling melengkapi dan memperkaya (Undang-Undang No. 20 Tahun 2013 tentang Sistem Pendidikan Nasional).
7. Jenjang Pendidikan Formal terdiri atas pendidikan dasar, pendidikan menengah, dan pendidikan tinggi. Jenis pendidikan yang diajarkan mencakup pendidikan umum, kejuruan, akademik, profesi, vokasi, keagamaan, dan khusus.
  - a. Pendidikan Dasar berbentuk Sekolah Dasar (SD) dan Madrasah Ibtidaiyah (MI) atau bentuk lain yang sederajat serta Sekolah Menengah Pertama (SMP) dan Madrasah Tsanawiyah (MTs), atau bentuk lain yang sederajat.
  - b. Pendidikan Menengah berbentuk Sekolah Menengah Atas (SMA), Madrasah Aliyah (MA), Sekolah Menengah Kejuruan (SMK), dan Madrasah Aliyah Kejuruan (MAK), atau

*education.*

5. *Able to read and write is the ability to read and write at least a simple sentence in any letter of alphabets.*
6. *6.The Education System in Indonesia consists of 1) a formal education, 2) non-formal education, and 3) informal education that all three can be complementary and enriching (Law No. 20 Year 2013 about The National Education System)*
7. *The Formal Education Level consists of primary education, secondary education, and high education. The kind of education that taught consists of general education, vocational, academic, professional, religious, and specific education.*
  - a. *The Primary Education consists of Elementary School and Islamic Elementary School or other equivalent forms and Junior High School and MTs, or other equivalent forms.*
  - b. *The Secondary Education consists of the senior high school, MA, Vocational School, and Vocational Madrasah Aliyah, or other equivalent forms.*
  - c. *The High Education consists of the education level after the secondary*

bentuk lain yang sederajat.

c. Pendidikan Tinggi merupakan jenjang pendidikan setelah pendidikan menengah yang mencakup program pendidikan diploma, sarjana, magister, spesialis, dan doktor yang diselenggarakan oleh perguruan tinggi. Perguruan tinggi dapat berbentuk akademi, politeknik, sekolah tinggi, institut, atau universitas.

*education that consists of diplomas, bachelor, master, specialist, and doctoral degrees that are held by the college. The colleges can be academy, polytechnic, high school, institute, or university.*

8. Rumah Sakit adalah tempat pemeriksaan dan perawatan kesehatan, biasanya berada di bawah pengawasan dokter/tenaga medis, yang melayani penderita yang sakit untuk berobat rawat jalan atau rawat inap.

8. *Hospital is a place for health check, usually controlled/supervised by doctors/medical personnel to serve the ill patients to get outpatient or inpatient treatment services.*

9. Rumah Sakit Bersalin adalah rumah sakit khusus untuk persalinan, dilengkapi pelayanan spesialis pemeriksaan kehamilan, persalinan, rawat inap dan rawat jalan ibu dan anak yang berada di bawah pengawasan dokter spesialis kandungan.

9. *Maternity Hospital is a specialized hospital for childbirth, has specialist inspection service to pregnancy, childbirth, hospitalization and outpatient for mothers and children that is under the supervision of an obstetrician.*

10. Rumah Bersalin adalah sarana pelayanan kesehatan dengan izin sebagai rumah bersalin, dilengkapi pelayanan pemeriksaan kehamilan, persalinan serta pemeriksaan ibu dan anak yang berada di bawah pengawasan bidan senior.

10. *Maternity House is health care facility with a license as a maternity house, equipped with prenatal care, childbirth and examination of mothers and children which is under the supervision of a senior midwife.*

11. Poliklinik adalah sarana kesehatan yang dipakai untuk pelayanan berobat jalan, biasanya berada di bawah pengawasan dokter/tenaga medis.
  12. Puskesmas (Pusat Kesehatan Masyarakat) adalah unit pelaksana teknis dinas kesehatan kabupaten/ kota yang mempunyai fungsi utama sebagai penyelenggara pelayanan kesehatan tingkat pertama. Wilayah kerja puskesmas maksimal adalah satu kecamatan dan untuk dapat menjangkau wilayah kerjanya, puskesmas mempunyai jaringan pelayanan yang meliputi unit Puskesmas Pembantu (Pustu), unit Puskesmas Keliling (Puskel), dan unit bidan desa/komunitas (Peraturan Menteri Kesehatan RI No. 75 Tahun 2014 Tentang Pusat Kesehatan Masyarakat).
  13. Apotek adalah suatu tempat tertentu yang digunakan untuk melakukan pekerjaan kefarmasian, dan penyaluran/ penjualan obat atau bahan farmasi dan perbekalan kesehatan lainnya kepada masyarakat yang dikelola oleh tenaga apoteker (Peraturan Menteri Kesehatan RI No. 1332 Tahun 2002 Tentang Perubahan Atas Peraturan Menteri Kesehatan RI No. 922/MENKES/PER/X/1993 Tentang Ketentuan dan Tata Cara Pemberian Izin Apotek).
11. *Polyclinic is a health facility in which to get outpatient services, usually under the control of doctor/ medical personnel.*
  12. *Public Health Center is technical implementation unit of regency health department that have the primary function as a first-level health care providers. The working area standard of public health center is one district and to reach their working areas, public health centers have a service network covering subsidiary of public health center, mobile public health center units, and midwife units (Regulation of the Minister of Health of Indonesia Number 75 Year 2014 about Public Health Center).*
  13. *Pharmacy is a specific place that is used for pharmaceutical jobs, and distribution/sale of drugs/ pharmaceuticals and other medical supplies to people that are administered by trained pharmacist (Regulation of the Minister of Health of Indonesia Number 1332 Year 2002 about the Changes of Regulation of the Minister of Health of Indonesia Number 922/MENKES/PER/X/1993 about Pro-vision and Procedures for Administration of Licensed Pharmacies)*

14. Imunisasi adalah memasukkan kuman atau racun penyakit tertentu yang sudah dilemahkan (vaksin) ke dalam tubuh dengan cara disuntik atau diminum (diteteskan dalam mulut) dengan maksud agar terjadi kekebalan tubuh terhadap penyakit tersebut.
  15. Keluhan kesehatan adalah keadaan seseorang yang mengalami gangguan kesehatan atau kejiwaan, baik karena penyakit akut, penyakit kronis, kecelakaan, kriminal, atau hal lain.
  16. Mengobati sendiri adalah upaya oleh anggota rumah tangga/keluarga dengan melakukan pengobatan sendiri tanpa datang ke tempat fasilitas kesehatan atau memanggil dokter/petugas kesehatan ke rumahnya (misal minum obat modern, jamu, kerokan, kompres, kop, pijat) agar sembuh atau menjadi lebih ringan keluhan kesehatannya.
  17. Angka penemuan kasus tuberkulosis adalah jumlah kasus baru tuberkulosis (TB) dan kasus TB yang didiagnosis kambuh yang diobati dalam program penanggulangan TB nasional dan dilaporkan kepada WHO, dibagi dengan perkiraan WHO terhadap jumlah kasus insiden tuberkulosis pada tahun yang sama, dinyatakan sebagai persentase
14. *Immunization is putting enervated microbe of a certain disease into human body by injection or drinking (dropping into mouth) to make the body immune to that disease.*
  15. *Health complaint is a condition where a person has health or mental problems because of acute illness, chronically illness, accident, crimes, or others.*
  16. *Self treatment is an effort of household members/family to have a health treatment by themselves without visiting health facilities or a doctor/health personnel (for instance, by taking modern medicine, herb medicine, chief with a coin, compress, cupping suction, massage) in order to recover from illness or reduce the health complaint.*
  17. *17.The case detection rate for all forms of tuberculosis is the number of new and replase tuberculosis cases diagnosed and treated in national tuberculosis control programmes and notified to WHO, divided by WHO's estimate of the number of incident tuberculosis cases for the same year, expressed as a percentage.*

18. Angka keberhasilan pengobatan tuberkulosis smear positive/Basil Tahan Asam (BTA) positif adalah proporsi (dinyatakan sebagai persentase) kasus TB BTA positif yang terdaftar di bawah program pengendalian TB nasional pada tahun tertentu yang dinyatakan berhasil menyelesaikan pengobatan. Dengan atau tanpa bukti bakteriologi keberhasilan (“sembuh” dan “menyelesaikan pengobatan” masing-masing).
19. Kasus kumulatif AIDS adalah kumulatif kasus AIDS sampai dengan referensi waktu tertentu.
20. BCG (*Bacillus Calmette Guerin*) merupakan vaksinasi untuk mencegah penyakit TBC, diberikan pada bayi baru lahir atau anak, dengan suntikan pada kulit pangkal lengan atas. Bekas suntikan kemudian akan membentuk tonjolan kecil jaringan parut pada kulit lengan atas. Suntikan BCG diberikan kepada anak sebanyak 1 kali.
21. DPT (*Difteri, Pertusis, Tetanus*) merupakan vaksin untuk mencegah penyakit Difteri, Pertusis, dan Tetanus yang diberikan pada bayi berumur 3 bulan ke atas, dengan suntikan pada paha, diulang 1 bulan dan 2 bulan kemudian, sehingga suntikan imunisasi DPT lengkap pada balita berjumlah 3 kali
18. *The treatment success rate for new pulmonary smear-positive tuberculosis cases is the proportion (expressed as a percentage) of new smear-positive tuberculosis cases registered under a national tuberculosis control programme in a given year that successfully completed treatment. With or without bacteriological evidence of success (“cured” and “treatment completed” respectively).*
19. *Cummulative AIDS case is cummulative AIDS cases with reference to a particular time.*
20. *BCG (Bacillus Calmette Guerin) is a vaccine to prevent TBC disease, given to newborns or children, by injection at the base of the skin of the upper arm. Injection site will form little bumps of scar tissue in the skin of the upper arm. BCG injections given to children 1 times.*
21. *PT (Diphtheria, Pertussis, Tetanus) is a vaccine to prevent the diphtheria, pertussis, and tetanus disease, given to infants aged 3 months and above, with a shot in the thigh, repeated one month and two months later, so that the complete DPT immunization shots at toddler totaling 3 times (sometimes the time interval between injections*

(kadang-kadang selang waktu antar suntikan bisa lebih dari 1 bulan).

*can be more than 1 month).*

22. Luas lantai adalah luas lantai yang ditempati dan digunakan untuk keperluan sehari-hari (sebatas atap).

22. *Floor area is the total area which is occupied and utilized daily.*

23. Air leding adalah sumber air yang berasal dari air yang telah melalui proses penjernihan dan penyehatan sebelum dialirkan kepada konsumen melalui instalasi berupa saluran air. Sumber air ini biasanya diusahakan oleh PAM/PDAM/BPAM. Termasuk dalam hal ini air leding yang didapat secara eceran.

23. *Pipe water is a water source that comes from water that has been through a process of purification and sanitation before distribute to consumers through an instalation of water lines. This water source is usually distributed by PAM/PDAM/BPAM. This include a pipe water that sold at retail.*

24. Sumur terlindung adalah air yang berasal dari dalam tanah yang digali dan lingkaran sumur tersebut dilindungi oleh tembok paling sedikit 0,8 meter di atas tanah dan 3 meter ke bawah tanah, serta ada lantai semen sejauh 1 meter dari lingkaran sumur.

24. *Protected wells is water that comes from the soil were excavated and the circumference of the well was protected by walls at least 0.8 meters above ground and 3 meters underground, and cement floor as far as 1 meter from the well circumference.*

25. Status penguasaan bangunan tempat tinggal milik sendiri adalah jika tempat tinggal tersebut pada waktu pencacahan betul-betul sudah milik kepala rumah tangga atau salah seorang anggota rumah tangga. Rumah yang dibeli secara angsuran melalui kredit bank atau rumah dengan status sewa beli dianggap

25. *Own ownership property status is a status of dwelling occupied belongs to the head of household or one of the household member. Houses bought through bank credit or houses with leasing status were also categorized as an own property.*

rumah milik sendiri.

26. Peristiwa tindak pidana yang dilaporkan ialah setiap peristiwa yang diterima kepolisian dari laporan masyarakat, atau peristiwa dimana pelakunya tertangkap tangan oleh kepolisian.
27. Jumlah tindak pidana menggambarkan jumlah kasus tindak pidana yang terjadi pada kurun waktu tertentu.
28. Resiko penduduk terjadi tindak pidana per 100.000 penduduk mengindikasikan peluang penduduk berisiko terkena tindak pidana. Biasanya dinyatakan dalam setiap 100.000 penduduk.
29. Selang waktu terjadi tindak pidana tahun t mengindikasikan selang waktu terjadinya satu tindak kejahatan dengan kejahatan yang lain.
30. Persentase penyelesaian peristiwa tindak pidana menyatakan persentase penyelesaian tindak pidana oleh polisi. Suatu tindak pidana dinyatakan sebagai kasus yang selesai di tingkat kepolisian, apabila:
- berkas perkaranya sudah siap untuk diserahkan atau telah diserahkan kepada kejaksaan;
  - dalam hal delik aduan, pengaduannya dicabut dalam
26. *Reported crime incidence includes all criminal cases reported and received by police office, and all crimes caught by police.*
27. *Crime total refers to the number of criminal cases occurring during a given period.*
28. *28. Crime rate. Crime rate indicates the probability of population exposed to risk of crime, expressed in every 100,000 people.*
29. *Crime clock. Crime clock indicates the time interval of occurrence between one crime to another crime.*
30. *Crime clearance rate. Crime clearance rate refers to percentage of crime clearance by police. A criminal case is categorized as a cleared case by police, if:*
- *All documents are ready to submit or already submitted to justice court;*
  - *In the case of attense that warrants complaint, the complaint was withdrawing within a given period state in the law;*



- tenggang waktu yang telah ditentukan menurut undang-undang;
  - telah diselesaikan oleh kepolisian berdasarkan azas *plichtmatigheid* (kewajiban berdasarkan kewenangan hukum);
  - kasus yang dimaksud tidak termasuk kompetensi kepolisian tersangka meninggal dunia; kasus kadaluwarsa.
- *The case was cleared by police based on the principle of plichtmatigheid (obligation on the basis of law outhority);*
  - *The case was not the responsibility of police office;*
  - *The suspect died;*
  - *The case was out of date.*
31. Bencana Alam adalah peristiwa atau serangkaian peristiwa yang mengancam dan mengganggu kehidupan / penghidupan masyarakat yang disebabkan oleh faktor alam antara lain berupa gempa bumi, tsunami, gunung meletus, banjir, kekeringan, angin topan, dan tanah longsor sehingga mengakibatkan kerugian materi maupun non-materi.
31. *Natural Disaster is an event or series of events that threaten and disrupt the lives and livelihoods caused by natural factors such as: earthquake, tsunami, volcanic eruption, flood, flash flood, drought, typhoon/ cyclone, and landslide so it can lead to result in loss of material and non-material.*
32. Korban meninggal adalah orang yang dilaporkan tewas atau meninggal dunia akibat bencana.
32. *Fatality is a person reported killed or death in the wake of a disaster.*
33. Korban hilang adalah orang yang dilaporkan hilang atau tidak ditemukan atau tidak diketahui keberadaannya setelah terjadi bencana.
33. *Missing person is a person reported missing or who cannot be located or who cannot be accounted for in the wake of a disaster.*
34. Korban luka/sakit adalah orang yang mengalami luka-luka atau sakit, dalam keadaan luka ringan, luka sedang maupun luka parah/ berat, baik yang berobat jalan
34. *Casualty is a person suffering injury or illness, in a state of light injury, moderate injury, or heavy injury, which in undergoing treatment as either an outpatient or inpatient.*

maupun rawat inap.

35. Rusak Berat adalah kriteria kerusakan yang mengakibatkan bangunan roboh atau sebagian besar komponen struktur rusak.
  36. Rusak sedang adalah kriteria kerusakan yang mengakibatkan sebagian kecil komponen struktur rusak, dan komponen penunjang rusak namun bangunan masih tetap berdiri.
  37. Rusak ringan adalah kriteria kerusakan yang mengakibatkan sebagian komponen struktur retak (struktur masih bisa digunakan) dan bangunan masih tetap berdiri.
  38. Untuk mengukur kemiskinan, BPS menggunakan konsep kemampuan memenuhi kebutuhan dasar (basic needs approach). Dengan pendekatan ini, kemiskinan dipandang sebagai ketidakmampuan dari sisi ekonomi untuk memenuhi kebutuhan dasar makanan dan bukan makanan yang diukur dari sisi pengeluaran. Metode yang digunakan adalah menghitung Garis Kemiskinan (GK), yang terdiri dari dua komponen yaitu Garis Kemiskinan Makanan (GKM) dan Garis Kemiskinan Non-Makanan (GKNM). Penghitungan Garis Kemiskinan dilakukan secara terpisah untuk daerah perkotaan
35. *Severely damaged is the criteria of damage that resulted most buildings collapsed or damaged its structural components.*
  36. *Damaged is the criteria of damage that resulted defective fraction of structural components and supporting components damaged, but the building still stands.*
  37. *Lightly damaged is the criteria of damage that resulted partially cracked structural components, but the structure still can be used and the building still stands.*
  38. *To measure poverty, BPS-Statistics Indonesia has used the concept of basic needs approach. Therefore, poverty is viewed as economic inability to fulfill food and non-food basic needs which are measured by consumption/expenditure. The method used is calculating poverty line, which consists of two components that are Food Poverty Line (FPL) and Non-Food Poverty Line (NFPL). The poverty line was calculated separately for urban and rural areas.*

dan perdesaan.

39. Penduduk miskin adalah penduduk yang memiliki rata-rata pengeluaran per kapita per bulan di bawah Garis Kemiskinan.
39. *A person whose expenditure per capita per month is below the poverty line is considered to be poor.*
40. Garis Kemiskinan Makanan (GKM) merupakan nilai pengeluaran kebutuhan minimum makanan yang disetarakan dengan 2.100 kkalori per kapita per hari. Garis Kemiskinan Non-Makanan (GKNM) adalah kebutuhan minimum untuk perumahan, sandang, pendidikan, kesehatan, dan kebutuhan dasar lainnya.
40. *The Food Poverty Line refers to the daily minimum requirement of 2,100 kcal per capita per day. The Non-Food Poverty Line refers to the minimum requirement for household necessities for clothing, education, health, and other basic individual needs.*
41. Ukuran Kemiskinan
- Head Count Index (HCI-P0) adalah persentase penduduk miskin yang berada di bawah Garis Kemiskinan (GK).
  - Indeks Kedalaman Kemiskinan (PovertyGapIndex-P1) merupakan ukuran rata-rata kesenjangan pengeluaran masing-masing penduduk miskin terhadap garis kemiskinan. Semakin tinggi nilai indeks, semakin jauh rata-rata pengeluaran penduduk dari garis kemiskinan.
  - Indeks Keparahan Kemiskinan (Poverty Severity Index-P2) memberikan gambaran mengenai penyebaran pengeluaran di antara penduduk miskin. Semakin tinggi nilai indeks, semakin tinggi ketimpangan pengeluaran di antara penduduk miskin.
41. *Poverty Measures*
- *a. Head Count Index (HCI-P0) simply measures the percentage of the population that is counted as poor, often denoted by P0.*
  - *b. Poverty Gap Index-P1 measures the extent to which individuals fall below the poverty line (the poverty gaps) as a proportion of the poverty line. Higher value of the index shows that the gap between average expenditure of the poor and the poverty line is wider.*
  - *c. Poverty Severity Index-P2 describes inequality among the poor. This is simply a weighted sum of poverty gaps (as a proportion of the poverty line), where the weights are the proportionate poverty gaps themselves. Hence, by squaring the poverty gap index, the measure implicitly puts more weight on*

42. Indeks Pembangunan Manusia (IPM) menjelaskan bagaimana penduduk dapat mengakses hasil pembangunan dalam memperoleh pendapatan, kesehatan, pendidikan dan sebagainya. IPM diperkenalkan oleh UNDP pada tahun 1990 dan dipublikasikan secara berkala dalam laporan tahunan Human Development Report (HDR). IPM dibentuk oleh 3 (tiga) dimensi dasar: Umur panjang dan hidup sehat; pengetahuan; dan standar hidup layak.
- observations that fall well below the poverty line. Higher value of the index shows that inequality among the poor is higher.*
42. *he Human Development Index (HDI) explains how people can access development results in obtaining income, health, education and so forth. HDI was introduced by United Nations Development Programme (UNDP) in 1990 and published periodically in the annual report of the Human Development Report. HDI was formed by three basic dimensions: a long and healthy life; knowledge; and a decent standard of living.*

**ULASAN****DESCRIPTION****Pendidikan**

Pendidikan mempunyai peranan penting bagi suatu bangsa dan merupakan suatu sarana untuk meningkatkan kecerdasan dan keterampilan manusia. Kualitas sumber daya manusia sangat tergantung dari kualitas pendidikan. Guna meningkatkan kualitas pendidikan ini dibutuhkan sarana pendidikan dan penyediaan guru yang memadai.

Pada tahun 2021, Sekolah Dasar berjumlah 385 sekolah 4.954 guru dan 81.287 murid.

Pada tahun 2021 SMP berjumlah 129 sekolah, 1.772 guru, dan 23.977 murid.

Selanjutnya pada SMA berjumlah 63 sekolah, 1.330 guru, dan 20.691 murid.

Pada tahun 2020, SMK berjumlah 27 sekolah, 514 guru, dan murid 7.163.

**Kesehatan**

Pembangunan dibidang kesehatan bertujuan agar semua lapisan masyarakat memperoleh pelayanan kesehatan secara mudah, murah dan merata. Dengan meningkatkan pelayanan ini diharapkan akan dapat meningkatkan derajat kesehatan masyarakat. Upaya untuk meningkatkan derajat kesehatan masyarakat ini sudah banyak upaya yang telah dilakukan pemerintah antara lain penyediaan berbagai fasilitas kesehatan seperti : rumah sakit, puskesmas, tenaga medis

**Education**

*Education play on important role for one nation and it can be a way to increase intelligent and skill. Human resource quality is very depend on educational. To improve education quality needed facilities and enough teachers.*

*In the 2021 number of elementary schools was recorded at 385 schools 4.954 teacher and 81.287 pupils.*

*In the 2021 number of Junior High Schools was recorded at 129 schools, 1.772 teacher and 23.977 pupils.*

*Futhermore number of Senior High Schools was recorded at 63 schools, 1.330 teacher and 20.691 pupils.*

*In the 2021 number of Vocational High Schools was recorded at 27 schools, 514 teacher and 7.163 pupils.*

**Health**

*The purpose of development on health sector is giving good services to public; easily, chiefly and evenly. By improving health services to be hoped public health to be better. Government has made the efforts those to provide various health facilities such as: hospitals, public health centres assistant public health centres, medical personnels (medical practitioners, nurses and midwives). In 2020, there are Public Health Center Unit and Subsidiary of Public Health Center Unit in all sub districts in Rokan Hilir regency.*

(dokter, perawat, bidan) dan lain-lain. Pada tahun 2021 seluruh kecamatan di Kabupaten Rokan Hilir memiliki Puskesmas dan Puskesmas Pembantu. Terdapat 3 kecamatan yang memiliki rumah sakit, 2 kecamatan memiliki rumah sakit bersalin, sedangkan untuk Poliklinik dan Apotek tersebar hampir di semua kecamatan

#### Agama

Sesuai dengan falsafah negara, pelayanan kehidupan beragama dan kepercayaan terhadap Tuhan Yang Maha Esa senantiasa dikembangkan dan ditingkatkan untuk membina kehidupan masyarakat dan mengatasi berbagai masalah sosial budaya yang mungkin dapat menghambat kemajuan bangsa.

Jumlah masjid di Kabupaten Rokan Hilir berjumlah 516, sedangkan jumlah musholla berjumlah 430. Adapun gereja di Kabupaten Rokan Hilir ada 197.

*Only 3 subdistricts have Hospital and 1 subdistricts have Maternity Hospital, while almost of all sub districts in Rokan Hilir have Polyclinic unit and Pharmacy.*

#### Religion

*The same as our Country Ideology, religious life and belief in God Have to be Improved in order to guide social life and to face any problems appar which may be inhibited our nation growth.*

*Number of mosque in Rokan Hilir Regency was 516 mosque, while private mosque was 430. While the church in Rokan Hilir Regency was 197*

#### 4.1 PENDIDIKAN EDUCATION

**Tabel 4.1.1** Jumlah Sekolah, Guru, dan Murid Taman Kanak-Kanak (TK) di Bawah Kementerian Pendidikan, Kebudayaan, Riset, dan Teknologi Menurut Kecamatan di Kabupaten Rokan Hilir, 2021/2022 dan 2022/2023  
*Number of Schools, Teachers, and Pupils in Kindergarten Under The Ministry of Education, Culture, Research, and Technology by Subdistrict in Rokan Hilir Regency, 2021/2022 and 2022/2023*

Kecamatan Subdistrict	Sekolah/Schools					
	Negeri/Public		Swasta/Private		Jumlah/Total	
	2021/2022	2022/2023	2021/2022	2022/2023	2021/2022	2022/2023
(1)	(2)	(3)	(4)	(5)	(6)	(7)
Kec. Bagan Sinembah	1	1	27	27	28	28
Kec. Tanah Putih	1	1	18	19	19	20
Kec. Bangko	1	1	32	32	33	33
Kec. Bangko Pusako	1	1	25	28	26	29
Kec. Balai Jaya	0	0	19	19	19	19
Kec. Rimba Melintang	2	2	13	16	15	18
Kec. Tanjung Medan	0	0	17	18	17	18
Kec. Pujud	0	0	11	14	11	14
Kec. Kubu Babussalam	0	0	9	13	9	13
Kec. Pasir Limau Kapas	0	0	9	11	9	11
Kec. Kubu	0	0	9	13	9	13
Kec. Sinaboi	0	0	7	8	7	8
Kec. Pekaitan	0	0	7	7	7	7
Kec. Bagan Sinembah Raya	0	0	7	7	7	7
Kec. Simpang Kanan	0	0	6	8	6	8
Kec. Tanah Pth Tanjung Melawan	0	0	9	9	9	9
Kec. Batu Hampar	0	0	7	7	7	7
Kec. Rantau Kopar	0	0	4	4	4	4
<b>Rokan Hilir</b>	<b>6</b>	<b>6</b>	<b>236</b>	<b>260</b>	<b>242</b>	<b>266</b>

Lanjutan Tabel/Continued Table 4.1.1

Kecamatan Subdistrict	Guru/Teachers					
	Negeri/Public		Swasta/Private		Jumlah/Total	
	2021/2022	2022/2023	2021/2022	2022/2023	2021/2022	2022/2023
(1)	(2)	(3)	(4)	(5)	(6)	(7)
Kec. Bangko	9	10	106	114	115	124
Kec. Bagan Sinembah	10	10	79	78	89	88
Kec. Tanah Putih	4	3	36	36	40	39
Kec. Bangko Pusako	9	12	57	61	66	73
Kec. Pujud	0	0	21	27	21	27
Kec. Balai Jaya	0	0	63	65	63	65
Kec. Rimba Melintang	7	8	38	40	45	48
Kec. Pasir Limau Kapas	0	0	32	30	32	30
Kec. Kubu Babussalam	0	0	20	28	20	28
Kec. Tanjung Medan	0	0	35	35	35	35
Kec. Kubu	0	0	24	22	24	22
Kec. Sinaboi	0	0	13	22	13	22
Kec. Simpang Kanan	0	0	21	27	21	27
Kec. Pekaitan	0	0	18	18	18	18
Kec. Bagan Sinembah Raya	0	0	15	18	15	18
Kec. Tanah Pth Tanjung Melawan	0	0	14	16	14	16
Kec. Batu Hampar	0	0	22	21	22	21
Kec. Rantau Kopar	0	0	7	7	7	7
<b>Rokan Hilir</b>	<b>39</b>	<b>43</b>	<b>621</b>	<b>665</b>	<b>660</b>	<b>708</b>



Lanjutan Tabel/*Continued Table 4.1.1*

Kecamatan Subdistrict	Murid/Pupils					
	Negeri/Public		Swasta/Private		Jumlah/Total	
	2021/2022	2022/2023	2021/2022	2022/2023	2021/2022	2022/2023
(1)	(2)	(3)	(4)	(5)	(6)	(7)
Kec. Bangko	40	55	1152	1313	1192	1368
Kec. Bagan Sinembah	57	60	801	979	858	1039
Kec. Tanah Putih	27	27	552	566	579	593
Kec. Bangko Pusako	43	47	778	860	821	907
Kec. Pujud	0	0	302	372	302	372
Kec. Balai Jaya	0	0	1036	1044	1036	1044
Kec. Rimba Melintang	67	63	432	465	499	528
Kec. Pasir Limau Kapas	0	0	277	370	277	370
Kec. Kubu Babussalam	0	0	258	374	258	374
Kec. Tanjung Medan	0	0	513	495	513	495
Kec. Kubu	0	0	239	239	239	239
Kec. Sinaboi	0	0	154	237	154	237
Kec. Simpang Kanan	0	0	237	338	237	338
Kec. Pekaitan	0	0	137	177	137	177
Kec. Bagan Sinembah Raya	0	0	169	211	169	211
Kec. Tanah Pth Tanjung Melawan	0	0	188	210	188	210
Kec. Batu Hampar	0	0	187	191	187	191
Kec. Rantau Kopar	0	0	119	91	119	91
<b>Rokan Hilir</b>	<b>234</b>	<b>252</b>	<b>7531</b>	<b>8532</b>	<b>7765</b>	<b>8784</b>

Catatan/Note: <sup>1</sup> Jumlah guru termasuk kepala sekolah dan guru/*The total of teachers including headmaster and teacher*

Sumber/Source: Kementerian Pendidikan, Kebudayaan, Riset, dan Teknologi, Data Semester Ganjil/*Ministry of Education, Culture, Research, and Technology, Odd semester report data*

**Tabel**  
**Table** 4.1.2

**Jumlah Sekolah, Guru, dan Murid Raudatul Athfal (RA) di Bawah Kementerian Agama Menurut Kecamatan di Kabupaten Rokan Hilir, 2021/2022 dan 2022/2023**  
**Number of Schools, Teachers, and Pupils in Raudatul Athfal (RA) Under The Ministry of Religious Affairs by Subdistrict in Rokan Hilir Regency, 2021/2022 and 2022/2023**

Kecamatan	Sekolah/Schools		Guru/Teachers		Murid/Pupils	
	2021/2022	2022/2023	2021/2022	2022/2023	2021/2022	2022/2023
(1)	(2)	(3)	(4)	(5)	(6)	(7)
Kec. Bangko	1	1	87	84	650	686
Kec. Bagan Sinembah	3	3	53	54	439	457
Kec. Tanah Putih	2	2	5	10	24	73
Kec. Bangko Pusako	1	1	11	10	45	62
Kec. Pujud	1	1	46	53	608	760
Kec. Balai Jaya	13	13	125	127	1 167	1 311
Kec. Rimba Melintang	25	25	36	36	322	317
Kec. Pasir Limau Kapas	-	-	21	23	204	240
Kec. Kubu Babussalam	-	-	52	60	518	638
Kec. Tanjung Medan	17	17	8	4	60	48
Kec. Kubu	-	1	-	-	-	-
Kec. Sinaboi	-	-	4	3	16	21
Kec. Simpang Kanan	-	-	63	54	333	275
Kec. Pekaitan	8	8	-	-	-	-
Kec. Bagan Sinembah Raya	6	6	-	3	-	16
Kec. Tanah Pth Tanjung Melawan	13	13	6	6	18	9
Kec. Batu Hampar	1	1	9	9	91	86
Kec. Rantau Kopar	8	8	23	30	225	260
<b>Rokan Hilir</b>	<b>102</b>	<b>102</b>	<b>549</b>	<b>566</b>	<b>4 720</b>	<b>5 259</b>

Catatan/Note: Seluruh Raudatul Athfal (RA) berstatus swasta/All Raudatul Athfal (RA) are private

Sumber/Source: Kementerian Agama, EMIS, Data Semester Ganjil/Ministry of Religious Affairs, EMIS, Odd semester report data

**Tabel 4.1.3**  
**Table**

**Jumlah Sekolah, Guru, dan Murid Sekolah Dasar (SD) di Bawah Kementerian Pendidikan, Kebudayaan, Riset, dan Teknologi Menurut Kecamatan di Kabupaten Rokan Hilir, 2021/2022 dan 2022/2023**

***Number of Schools, Teachers, and Pupils in Elementary Schools Under The Ministry of Education, Culture, Research, and Technology by Subdistrict in Rokan Hilir Regency, 2021/2022 and 2022/2023***

Kecamatan Subdistrict	Sekolah/Schools					
	Negeri/Public		Swasta/Private		Jumlah/Total	
	2021/2022	2022/2023	2021/2022	2022/2023	2021/2022	2022/2023
(1)	(2)	(3)	(4)	(5)	(6)	(7)
Kec. Bagan Sinembah	14	14	16	15	30	29
Kec. Tanah Putih	41	41	5	5	46	46
Kec. Bangko	29	29	8	8	37	37
Kec. Bangko Pusako	28	28	8	8	36	36
Kec. Balai Jaya	17	17	12	12	29	29
Kec. Rimba Melintang	21	21	4	4	25	25
Kec. Tanjung Medan	22	22	7	7	29	29
Kec. Pujud	22	22	4	4	26	26
Kec. Kubu Babussalam	13	13	4	4	17	17
Kec. Pasir Limau Kapas	16	16	5	5	21	21
Kec. Kubu	17	17	2	2	19	19
Kec. Sinaboi	10	10	1	1	11	11
Kec. Pekaitan	11	11	0	0	11	11
Kec. Bagan Sinembah Raya	13	13	1	1	14	14
Kec. Simpang Kanan	12	12	3	3	15	15
Kec. Tanah Pth Tanjung Melawan	11	11	0	0	11	11
Kec. Batu Hampar	4	4	0	0	4	4
Kec. Rantau Kopar	6	6	0	0	6	6
<b>Rokan Hilir</b>	<b>307</b>	<b>307</b>	<b>80</b>	<b>79</b>	<b>387</b>	<b>386</b>

Lanjutan Tabel/Continued Table 4.1.3

Kecamatan Subdistrict	Guru/Teachers					
	Negeri/Public		Swasta/Private		Jumlah/Total	
	2021/2022	2022/2023	2021/2022	2022/2023	2021/2022	2022/2023
(1)	(2)	(3)	(4)	(5)	(6)	(7)
Kec. Bangko	487	495	82	92	569	587
Kec. Bagan Sinembah	213	226	192	199	405	425
Kec. Tanah Putih	556	562	39	38	595	600
Kec. Bangko Pusako	329	336	58	56	387	392
Kec. Pujud	271	274	56	61	327	335
Kec. Balai Jaya	184	190	168	170	352	360
Kec. Rimba Melintang	239	246	26	27	265	273
Kec. Pasir Limau Kapas	201	203	44	41	245	244
Kec. Kubu Babussalam	170	172	28	26	198	198
Kec. Tanjung Medan	208	211	39	35	247	246
Kec. Kubu	202	196	8	8	210	204
Kec. Sinaboi	161	154	6	6	167	160
Kec. Simpang Kanan	148	144	14	13	162	157
Kec. Pekaitan	108	110	0	0	108	110
Kec. Bagan Sinembah Raya	119	120	4	6	123	126
Kec. Tanah Pth Tanjung Melawan	119	121	0	0	119	121
Kec. Batu Hampar	66	68	0	0	66	68
Kec. Rantau Kopar	61	62	0	0	61	62
<b>Rokan Hilir</b>	<b>3842</b>	<b>3890</b>	<b>764</b>	<b>778</b>	<b>4606</b>	<b>4668</b>

Lanjutan Tabel/*Continued Table 4.1.3*

Kecamatan Subdistrict	Murid/Pupils					
	Negeri/ <i>Public</i>		Swasta/ <i>Private</i>		Jumlah/ <i>Total</i>	
	2021/2022	2022/2023	2021/2022	2022/2023	2021/2022	2022/2023
(1)	(2)	(3)	(4)	(5)	(6)	(7)
Kec. Bangko	7697	7752	1576	1547	9273	9299
Kec. Bagan Sinembah	3936	3882	4025	618	7961	4500
Kec. Tanah Putih	8832	9118	594	618	9426	9736
Kec. Bangko Pusako	6881	6689	1209	1221	8090	7910
Kec. Pujud	4121	4087	1417	1468	5538	5555
Kec. Balai Jaya	3346	3370	3326	3325	6672	6695
Kec. Rimba Melintang	3992	4074	388	367	4380	4441
Kec. Pasir Limau Kapas	3398	3380	862	813	4260	4193
Kec. Kubu Babussalam	3010	3090	314	320	3324	3410
Kec. Tanjung Medan	3714	3683	652	671	4366	4354
Kec. Kubu	3304	3361	277	339	3581	3700
Kec. Sinaboi	2820	2911	151	131	2971	3042
Kec. Simpang Kanan	2560	2392	229	282	2789	2674
Kec. Pekaitan	1751	1786	0	0	1751	1786
Kec. Bagan Sinembah Raya	2050	2029	67	105	2117	2134
Kec. Tanah Pth Tanjung Melawan	2088	2117	0	0	2088	2117
Kec. Batu Hampar	1139	1098	0	0	1139	1098
Kec. Rantau Kopar	884	914	0	0	884	914
<b>Rokan Hilir</b>	<b>65523</b>	<b>65733</b>	<b>15087</b>	<b>11825</b>	<b>80610</b>	<b>77558</b>

Catatan/*Note*: <sup>1</sup> Jumlah guru termasuk kepala sekolah dan guru/*The total of teachers including headmaster and teacher*  
 Sumber/*Source*: Kementerian Pendidikan, Kebudayaan, Riset, dan Teknologi, data semester ganjil/*Ministry of Education, Culture, Research, and Technology, odd semester report data*

**Tabel**  
**Table 4.1.4**

**Jumlah Sekolah, Guru, dan Murid Madrasah Ibtidaiyah (MI) di Bawah Kementerian Agama Menurut Kecamatan di Kabupaten Rokan Hilir, 2021/2022 dan 2022/2023**  
**Number of Schools, Teachers, and Pupils in Madrasah Ibtidaiyah (MI) Under The Ministry of Religious Affairs by Subdistrict in Rokan Hilir Regency, 2021/2022 and 2022/2023**

Kecamatan Subdistrict	Sekolah/Schools					
	Negeri/Public		Swasta/Private		Jumlah/Total	
	2021/2022	2022/2023	2021/2022	2022/2023	2021/2022	2022/2023
(1)	(2)	(3)	(4)	(5)	(6)	(7)
Tanah Putih	-	-	7	7	7	7
Pujud	-	-	1	1	1	1
Tanah Putih Tanjung Melawan	-	-	-	-	-	-
Rantau Kopar	-	-	-	-	-	-
Tanjung Medan	-	-	8	8	8	8
Bagan Sinembah	-	-	8	8	8	8
Simpang Kanan	-	-	4	4	4	4
Bagan Sinembah Raya	-	-	3	3	3	3
Balai Jaya	-	-	4	4	4	4
Kubu	-	-	3	3	3	3
Pasir Limau Kapas	-	-	15	15	15	15
Kubu Babussalam	-	-	4	4	4	4
Bangko	1	1	1	1	2	2
Sinaboi	-	-	-	-	-	-
Batu Hampar	-	-	-	-	-	-
Pekaitan	-	-	1	1	1	1
Rimba Melintang	-	-	2	2	2	2
Bangko Pusako	-	-	7	7	7	7
<b>Rokan Hilir</b>	<b>1</b>	<b>1</b>	<b>68</b>	<b>68</b>	<b>69</b>	<b>69</b>

Lanjutan Tabel/*Continued Table* 4.1.5

Kecamatan Subdistrict	Guru/Teachers					
	Negeri/Public		Swasta/Private		Jumlah/Total	
	2021/2022	2022/2023	2021/2022	2022/2023	2021/2022	2022/2023
(1)	(2)	(3)	(4)	(5)	(6)	(7)
Tanah Putih	-	-	78	86	78	86
Pujud	-	-	8	12	8	12
Tanah Putih Tanjung Melawan	-	-	-	-	-	-
Rantau Kopar	-	-	-	-	-	-
Tanjung Medan	-	-	49	78	49	78
Bagan Sinembah	-	-	63	80	63	80
Simpang Kanan	-	-	36	38	36	38
Bagan Sinembah Raya	-	-	15	21	15	21
Balai Jaya	-	-	22	29	22	29
Kubu	-	-	34	29	34	29
Pasir Limau Kapas	-	-	98	108	98	108
Kubu Babussalam	-	-	32	30	32	30
Bangko	11	17	10	10	21	27
Sinaboi	-	-	-	-	-	-
Batu Hampar	-	-	-	-	-	-
Pekaitan	-	-	10	12	10	12
Rimba Melintang	-	-	28	35	28	35
Bangko Pusako	-	-	60	58	60	58
<b>Rokan Hilir</b>	<b>11</b>	<b>17</b>	<b>543</b>	<b>626</b>	<b>554</b>	<b>643</b>

Lanjutan Tabel/*Continued Table 4.1.5*

Kecamatan Subdistrict	Murid/Pupils					
	Negeri/ <i>Public</i>		Swasta/ <i>Private</i>		Jumlah/ <i>Total</i>	
	2021/2022	2022/2023	2021/2022	2022/2023	2021/2022	2022/2023
(1)	(2)	(3)	(4)	(5)	(6)	(7)
Tanah Putih	-	-	1 265	1 248	1 265	1 248
Pujud	-	-	247	273	247	273
Tanah Putih Tanjung Melawan	-	-	-	-	-	-
Rantau Kopar	-	-	-	-	-	-
Tanjung Medan	-	-	1 147	1 292	1 147	1 292
Bagan Sinembah	-	-	1 311	1 502	1 311	1 502
Simpang Kanan	-	-	761	826	761	826
Bagan Sinembah Raya	-	-	249	250	249	250
Balai Jaya	-	-	355	388	355	388
Kubu	-	-	310	356	310	356
Pasir Limau Kapas	-	-	1 924	1 791	1 924	1 791
Kubu Babussalam	-	-	168	253	268	253
Bangko	198	216	53	42	251	258
Sinaboi	-	-	-	-	-	-
Batu Hampar	-	-	-	-	-	-
Pekaitan	-	-	157	148	157	148
Rimba Melintang	-	-	473	488	473	488
Bangko Pusako	-	-	1 006	1 028	1 006	1 028
<b>Rokan Hilir</b>	<b>198</b>	<b>216</b>	<b>9 526</b>	<b>9 885</b>	<b>9 724</b>	<b>10 101</b>



**Tabel**  
**Table** 4.1.5

**Jumlah Sekolah, Guru, dan Murid Sekolah Menengah Pertama (SMP) di Bawah Kementerian Pendidikan, Kebudayaan, Riset, dan Teknologi Menurut Kecamatan di Kabupaten Rokan Hilir, 2021/2022 dan 2022/2023**  
**Number of Schools, Teachers, and Pupils in Junior High Schools Under The Ministry of Education, Culture, Research, and Technology by Subdistrict in Rokan Hilir Regency, 2021/2022 dan 2022/2023**

Kecamatan Subdistrict	Sekolah/Schools					
	Negeri/Public		Swasta/Private		Jumlah/Total	
	2021/2022	2022/2023	2021/2022	2022/2023	2021/2022	2022/2023
(1)	(2)	(3)	(4)	(5)	(6)	(7)
Kec. Bagan Sinembah	4	4	8	8	12	12
Kec. Tanah Putih	9	9	3	3	12	12
Kec. Bangko	5	5	8	8	13	13
Kec. Bangko Pusako	10	10	2	2	12	12
Kec. Balai Jaya	5	5	4	4	9	9
Kec. Rimba Melintang	5	5	1	1	6	6
Kec. Tanjung Medan	7	7	5	5	12	12
Kec. Pujud	5	5	5	5	10	10
Kec. Kubu Babussalam	3	3	5	5	8	8
Kec. Pasir Limau Kapas	4	4	4	4	8	8
Kec. Kubu	2	2	1	1	3	3
Kec. Sinaboi	3	3	1	1	4	4
Kec. Pekaitan	3	3	2	2	5	5
Kec. Bagan Sinembah Raya	2	2	4	4	6	6
Kec. Simpang Kanan	2	2	2	3	4	5
Kec. Tanah Pth Tanjung Melawan	2	2	0	0	2	2
Kec. Batu Hampar	2	2	0	0	2	2
Kec. Rantau Kopar	1	1	0	0	1	1
<b>Rokan Hilir</b>	<b>74</b>	<b>74</b>	<b>55</b>	<b>56</b>	<b>129</b>	<b>130</b>

Lanjutan Tabel/*Continued Table 4.1.5*

Kecamatan Subdistrict	Guru/Teachers					
	Negeri/ <i>Public</i>		Swasta/ <i>Private</i>		Jumlah/ <i>Total</i>	
	2021/2022	2022/2023	2021/2022	2022/2023	2021/2022	2022/2023
(1)	(2)	(3)	(4)	(5)	(6)	(7)
Kec. Bangko	124	129	73	71	197	200
Kec. Bagan Sinembah	122	123	59	71	181	194
Kec. Tanah Putih	139	146	20	20	159	166
Kec. Bangko Pusako	155	159	17	17	172	176
Kec. Pujud	77	76	28	27	105	103
Kec. Balai Jaya	76	73	76	76	152	149
Kec. Rimba Melintang	85	89	17	19	102	108
Kec. Pasir Limau Kapas	63	68	28	25	91	93
Kec. Kubu Babussalam	69	67	23	28	92	95
Kec. Tanjung Medan	66	67	36	36	102	103
Kec. Kubu	44	46	5	4	49	50
Kec. Sinaboi	47	47	6	5	53	52
Kec. Simpang Kanan	31	29	9	11	40	40
Kec. Pekaitan	44	43	8	7	52	50
Kec. Bagan Sinembah Raya	33	30	19	20	52	50
Kec. Tanah Pth Tanjung Melawan	27	32	0	0	27	32
Kec. Batu Hampar	36	34	0	0	36	34
Kec. Rantau Kopar	18	18	0	0	18	18
<b>Rokan Hilir</b>	<b>1256</b>	<b>1276</b>	<b>424</b>	<b>437</b>	<b>1680</b>	<b>1713</b>

Lanjutan Tabel/*Continued Table 4.1.5*

Kecamatan Subdistrict	Murid/Pupils					
	Negeri/Public		Swasta/Private		Jumlah/Total	
	2021/2022	2022/2023	2021/2022	2022/2023	2021/2022	2022/2023
(1)	(2)	(3)	(4)	(5)	(6)	(7)
Kec. Bangko	2175	2175	1086	1048	3261	3223
Kec. Bagan Sinembah	1953	1974	1170	1083	3123	3057
Kec. Tanah Putih	1427	1470	285	293	1712	1763
Kec. Bangko Pusako	2026	2135	226	223	2252	2358
Kec. Pujud	799	811	593	639	1392	1450
Kec. Balai Jaya	976	941	1409	1305	2385	2246
Kec. Rimba Melintang	1211	1188	483	813	1694	2001
Kec. Pasir Limau Kapas	569	552	489	437	1058	989
Kec. Kubu Babussalam	669	574	356	384	1025	958
Kec. Tanjung Medan	784	738	494	483	1278	1221
Kec. Kubu	646	573	85	79	731	652
Kec. Sinaboi	567	531	43	46	610	577
Kec. Simpang Kanan	380	314	99	90	479	404
Kec. Pekaitan	606	577	119	131	725	708
Kec. Bagan Sinembah Raya	419	403	346	342	765	745
Kec. Tanah Pth Tanjung Melawan	425	434	0	0	425	434
Kec. Batu Hampar	444	416	0	0	444	416
Kec. Rantau Kopar	170	200	0	0	170	200
<b>Rokan Hilir</b>	<b>16246</b>	<b>16006</b>	<b>7283</b>	<b>7396</b>	<b>23529</b>	<b>23402</b>

Catatan/Note: <sup>1</sup> Jumlah guru termasuk kepala sekolah dan guru/*The total of teachers including headmaster and teacher*

Sumber/Source: Kementerian Pendidikan, Kebudayaan, Riset, dan Teknologi, data semester ganjil/*Ministry of Education, Culture, Research, and Technology, Basic Education Data System, odd semester report data*

**Tabel**  
**Table 4.1.6**

**Jumlah Sekolah, Guru, dan Murid Madrasah Tsanawiyah (MTs) di Bawah Kementerian Agama Menurut Kecamatan di Kabupaten Rokan Hilir, 2021/2022 dan 2022/2023**  
**Number of Schools, Teachers, and Pupils in Madrasah Tsanawiyah (MTs) Under The Ministry of Religious Affairs by Subdistrict in Rokan Hilir Regency , 2021/2022 and 2022/2023**

Kecamatan Subdistrict	Sekolah/Schools					
	Negeri/Public		Swasta/Private		Jumlah/Total	
	2021/2022	2022/2023	2021/2022	2022/2023	2021/2022	2022/2023
(1)	(2)	(3)	(4)	(5)	(6)	(7)
Tanah Putih	1	1	11	11	12	12
Pujud	-	-	4	4	4	4
Tanah Putih Tanjung Melawan	-	-	1	1	1	1
Rantau Kopar	1	1	-	-	1	1
Tanjung Medan	-	-	8	8	8	8
Bagan Sinembah	1	1	7	7	8	8
Simpang Kanan	-	-	5	5	5	5
Bagan Sinembah Raya	-	-	3	3	3	3
Balai Jaya	-	-	6	6	6	6
Kubu	-	-	4	4	4	4
Pasir Limau Kapas	-	-	6	6	6	6
Kubu Babussalam	-	-	3	4	3	4
Bangko	-	-	7	7	7	7
Sinaboi	-	-	2	2	2	2
Batu Hampar	-	-	1	1	1	1
Pekaitan	-	-	-	1	-	1
Rimba Melintang	-	-	3	3	3	3
Bangko Pusako	-	-	6	6	6	6
<b>Rokan Hilir</b>	<b>3</b>	<b>3</b>	<b>77</b>	<b>79</b>	<b>80</b>	<b>82</b>

Lanjutan Tabel/*Continued Table 4.1.6*

Kecamatan Subdistrict	Guru/Teachers					
	Negeri/Public		Swasta/Private		Jumlah/Total	
	2021/2022	2022/2023	2021/2022	2022/2023	2021/2022	2022/2023
(1)	(2)	(3)	(4)	(5)	(6)	(7)
Tanah Putih	54	52	122	126	176	178
Pujud	-	-	49	49	49	49
Tanah Putih Tanjung Melawan	-	-	9	8	9	8
Rantau Kopar	14	17	-	-	14	17
Tanjung Medan	-	-	89	87	89	87
Bagan Sinembah	31	34	73	83	104	117
Simpang Kanan	-	-	59	60	59	60
Bagan Sinembah Raya	-	-	24	29	24	29
Balai Jaya	-	-	68	79	68	79
Kubu	-	-	48	50	48	50
Pasir Limau Kapas	-	-	64	72	64	72
Kubu Babussalam	-	-	50	62	50	62
Bangko	-	-	67	97	67	97
Sinaboi	-	-	22	21	22	21
Batu Hampar	-	-	15	15	15	15
Pekaitan	-	-	-	12	-	12
Rimba Melintang	-	-	44	44	44	44
Bangko Pusako	-	-	70	70	70	70
<b>Rokan Hilir</b>	<b>99</b>	<b>103</b>	<b>873</b>	<b>964</b>	<b>972</b>	<b>1 067</b>

Lanjutan Tabel/*Continued Table 4.1.6*

Kecamatan Subdistrict	Murid/Pupils					
	Negeri/Public		Swasta/Private		Jumlah/Total	
	2021/2022	2022/2023	2021/2022	2022/2023	2021/2022	2022/2023
(1)	(2)	(3)	(4)	(5)	(6)	(7)
Tanah Putih	670	658	1 220	1 223	1 890	1 881
Pujud	-	-	740	768	740	768
Tanah Putih Tanjung Melawan	-	-	103	101	103	101
Rantau Kopar	138	121	-	-	138	121
Tanjung Medan	-	-	1 328	1 221	1 328	1 221
Bagan Sinembah	463	371	1 287	1 329	1 750	1 700
Simpang Kanan	-	-	866	977	866	977
Bagan Sinembah Raya	-	-	360	362	360	362
Balai Jaya	-	-	881	988	881	988
Kubu	-	-	425	405	425	405
Pasir Limau Kapas	-	-	998	1 043	998	1 043
Kubu Babussalam	-	-	835	886	835	886
Bangko	-	-	742	1 136	742	1 136
Sinaboi	-	-	298	291	298	291
Batu Hampar	-	-	38	6	38	6
Pekaitan	-	-	-	6	-	6
Rimba Melintang	-	-	669	727	669	727
Bangko Pusako	-	-	1 147	995	1 147	995
<b>Rokan Hilir</b>	<b>1 271</b>	<b>1 150</b>	<b>11 937</b>	<b>12 464</b>	<b>13 208</b>	<b>13 614</b>

Catatan/Note: <sup>1</sup> Jumlah guru termasuk kepala sekolah dan guru/*The total of teachers including headmaster and teacher*

Sumber/Source: Kementerian Pendidikan, Kebudayaan, Riset, dan Teknologi, data semester ganjil/*Ministry of Education, Culture, Research, and Technology, Basic Education Data System, odd semester report data*

**Tabel**  
**Table** 4.1.7

**Jumlah Sekolah, Guru, dan Murid Sekolah Menengah Atas (SMA) di Bawah Kementerian Pendidikan, Kebudayaan, Riset, dan Teknologi Menurut Kecamatan di Kabupaten Rokan Hilir, 2021/2022 dan 2022/2023**  
**Number of Schools, Teachers, and Pupils in Senior High School Under The Ministry of Education, Culture, Research, and Technology by Subdistrict in Rokan Hilir Regency, 2021/2022 and 2022/2023**

Kecamatan Subdistrict	Sekolah/Schools					
	Negeri/Public		Swasta/Private		Jumlah/Total	
	2021/2022	2022/2023	2021/2022	2022/2023	2021/2022	2022/2023
(1)	(2)	(3)	(4)	(5)	(6)	(7)
Tanah Putih	5	5	2	2	7	7
Pujud	6	6	1	1	7	7
Tanah Putih Tanjung Melawan	1	1	-	-	1	1
Rantau Kopar	1	1	-	-	1	1
Tanjung Medan	-	-	-	-	-	-
Bagan Sinembah	5	5	8	8	13	13
Simpang Kanan	1	1	1	1	2	2
Bagan Sinembah Raya	-	-	-	-	-	-
Balai Jaya	-	-	-	-	-	-
Kubu	2	2	-	-	2	2
Pasir Limau Kapas	2	2	3	3	5	5
Kubu Babussalam	2	2	2	2	4	4
Bangko	3	3	6	6	9	9
Sinaboi	1	1	-	-	1	1
Batu Hampar	1	1	-	-	1	1
Pekaitan	1	1	-	-	1	1
Rimba Melintang	2	2	-	-	2	2
Bangko Pusako	5	5	2	2	7	7
<b>Rokan Hilir</b>	<b>38</b>	<b>38</b>	<b>25</b>	<b>25</b>	<b>63</b>	<b>63</b>

Lanjutan Tabel/*Continued Table 4.1.7*

Kecamatan Subdistrict	Guru/Teachers					
	Negeri/Public		Swasta/Private		Jumlah/Total	
	2021/2022	2022/2023	2021/2022	2022/2023	2021/2022	2022/2023
(1)	(2)	(3)	(4)	(5)	(6)	(7)
Tanah Putih	133	137	25	28	158	165
Pujud	126	132	5	5	131	137
Tanah Putih Tanjung Melawan	24	25	-	-	24	25
Rantau Kopar	19	17	-	-	19	17
Tanjung Medan	-	-	-	-	-	-
Bagan Sinembah	154	154166	116	122	270	288
Simpang Kanan	33	33	10	9	43	42
Bagan Sinembah Raya	-	-	-	-	-	-
Balai Jaya	-	-	-	-	-	-
Kubu	65	65	-	-	65	65
Pasir Limau Kapas	45	46	22	25	67	71
Kubu Babussalam	58	60	5	7	63	67
Bangko	125	133	61	67	186	200
Sinaboi	30	27	-	-	30	27
Batu Hampar	33	36	-	-	33	36
Pekaitan	25	27	-	-	25	27
Rimba Melintang	63	67	-	-	63	67
Bangko Pusako	135	138	18	19	153	157
<b>Rokan Hilir</b>	<b>1 068</b>	<b>1 109</b>	<b>262</b>	<b>282</b>	<b>1 330</b>	<b>1 391</b>



Lanjutan Tabel/*Continued Table 4.1.7*

Kecamatan Subdistrict	Murid/Pupils					
	Negeri/Public		Swasta/Private		Jumlah/Total	
	2021/2022	2022/2023	2021/2022	2022/2023	2021/2022	2022/2023
(1)	(2)	(3)	(4)	(5)	(6)	(7)
Tanah Putih	1 908	1 999	416	437	2 324	2 436
Pujud	2 114	2 042	24	10	2 138	2 052
Tanah Putih Tanjung Melawan	458	459	-	-	458	459
Rantau Kopar	237	218	-	-	237	218
Tanjung Medan	-	-	-	-	-	-
Bagan Sinembah	2 909	2 938	2 204	2 104	5 113	5 042
Simpang Kanan	465	467	86	49	551	516
Bagan Sinembah Raya	-	-	-	-	-	-
Balai Jaya	-	-	-	-	-	-
Kubu	854	838	-	-	854	838
Pasir Limau Kapas	718	719	376	353	1 094	1 072
Kubu Babussalam	791	761	148	159	939	920
Bangko	1 812	1 811	817	766	2 629	2 577
Sinaboi	468	456	-	-	468	456
Batu Hampar	400	387	-	-	400	387
Pekaitan	284	301	-	-	284	301
Rimba Melintang	849	837	-	-	849	837
Bangko Pusako	2 133	2 186	220	201	2 353	2 387
<b>Rokan Hilir</b>	<b>16 400</b>	<b>16 419</b>	<b>4 291</b>	<b>4 079</b>	<b>20 691</b>	<b>20 498</b>

Catatan/Note: <sup>1</sup> Jumlah guru termasuk kepala sekolah dan guru/*The total of teachers including headmaster and teacher*  
 Sumber/Source: Kementerian Pendidikan, Kebudayaan, Riset, dan Teknologi, data semester ganjil/*Ministry of Education, Culture, Research, and Technology, Basic Education Data System, odd semester report data*

**Tabel**  
**Table 4.1.8**

**Jumlah Sekolah, Guru, dan Murid Sekolah Menengah Kejuruan (SMK) di Bawah Kementerian Pendidikan, Kebudayaan, Riset, dan Teknologi Menurut Kecamatan di Kabupaten Rokan Hilir, 2021/2022 dan 2022/2023**  
**Number of Schools, Teachers, and Pupils in Vocational High Schools Under The Ministry of Education, Culture, Research, and Technology by Subdistrict in Rokan Hilir Regency, 2021/2022 dan 2022/2023**

Kecamatan Subdistrict	Sekolah/Schools					
	Negeri/Public		Swasta/Private		Jumlah/Total	
	2021/2022	2022/2023	2021/2022	2022/2023	2021/2022	2022/2023
(1)	(2)	(3)	(4)	(5)	(6)	(7)
Tanah Putih	3	3	2	2	5	5
Pujud	-	-	3	3	3	3
Tanah Putih Tanjung Melawan	-	-	-	-	-	-
Rantau Kopar	-	-	-	-	-	-
Tanjung Medan	-	-	-	-	-	-
Bagan Sinembah	-	-	7	7	7	7
Simpang Kanan	1	1	-	-	1	1
Bagan Sinembah Raya	-	-	1	1	1	1
Balai Jaya	-	-	-	-	-	-
Kubu	-	-	-	-	-	-
Pasir Limau Kapas	-	-	1	1	1	1
Kubu Babussalam	-	-	1	1	1	1
Bangko	1	1	1	1	2	2
Sinaboi	-	-	1	1	1	1
Batu Hampar	-	-	-	-	-	-
Pekaitan	-	-	-	-	-	-
Rimba Melintang	1	1	1	1	2	2
Bangko Pusako	-	-	3	3	3	3
<b>Rokan Hilir</b>	<b>6</b>	<b>6</b>	<b>21</b>	<b>21</b>	<b>27</b>	<b>27</b>

Lanjutan Tabel/*Continued Table 4.1.8*

Kecamatan Subdistrict	Guru/Teachers					
	Negeri/Public		Swasta/Private		Jumlah/Total	
	2021/2022	2022/2023	2021/2022	2022/2023	2021/2022	2022/2023
(1)	(2)	(3)	(4)	(5)	(6)	(7)
Tanah Putih	59	58	21	21	80	79
Pujud	-	-	49	55	49	55
Tanah Putih Tanjung Melawan	-	-	-	-	-	-
Rantau Kopar	-	-	-	-	-	-
Tanjung Medan	-	-	-	-	-	-
Bagan Sinembah	-	-	165	173	165	173
Simpang Kanan	26	25	-	-	26	25
Bagan Sinembah Raya	-	-	9	9	9	9
Balai Jaya	-	-	-	-	-	-
Kubu	-	-	-	-	-	-
Pasir Limau Kapas	-	-	7	11	7	11
Kubu Babussalam	-	-	14	14	14	14
Bangko	45	48	12	11	57	59
Sinaboi	-	-	15	16	15	16
Batu Hampar	-	-	-	-	-	-
Pekaitan	-	-	-	-	-	-
Rimba Melintang	29	29	12	12	41	41
Bangko Pusako	-	-	51	49	51	49
<b>Rokan Hilir</b>	<b>159</b>	<b>160</b>	<b>355</b>	<b>371</b>	<b>514</b>	<b>531</b>

Lanjutan Tabel/*Continued Table 4.1.8*

Kecamatan Subdistrict	Murid/Pupils					
	Negeri/Public		Swasta/Private		Jumlah/Total	
	2021/2022	2022/2023	2021/2022	2022/2023	2021/2022	2022/2023
(1)	(2)	(3)	(4)	(5)	(6)	(7)
Tanah Putih	438	396	267	242	705	638
Pujud	-	-	947	717	947	717
Tanah Putih Tanjung Melawan	-	-	-	-	-	-
Rantau Kopar	-	-	-	-	-	-
Tanjung Medan	-	-	-	-	-	-
Bagan Sinembah	-	-	2 789	2 644	2 789	2 644
Simpang Kanan	283	247	-	-	283	247
Bagan Sinembah Raya	-	-	12	18	12	18
Balai Jaya	-	-	-	-	-	-
Kubu	-	-	-	-	-	-
Pasir Limau Kapas	-	-	146	149	146	149
Kubu Babussalam	-	-	118	104	118	104
Bangko	686	707	17	8	703	715
Sinaboi	-	-	210	208	210	208
Batu Hampar	-	-	-	-	-	-
Pekaitan	-	-	-	-	-	-
Rimba Melintang	409	429	80	81	489	510
Bangko Pusako	-	-	761	676	761	676
<b>Rokan Hilir</b>	<b>1 816</b>	<b>1 779</b>	<b>5 347</b>	<b>4 847</b>	<b>7 163</b>	<b>6 626</b>

Catatan/Note: <sup>1</sup> Guru yang mengajar di 2 sekolah atau lebih dihitung di masing-masing sekolah. Jumlah guru termasuk kepala sekolah dan guru/*The teacher who taught in two schools or more counted in every school. The total of teachers including headmaster and teacher*

Sumber/Source: Kementerian Pendidikan, Kebudayaan, Riset, dan Teknologi, data semester ganjil/*Ministry of Education, Culture, Research, and Technology, Basic Education Data System, odd semester report data*

**Tabel**  
**Table** 4.1.9

**Jumlah Sekolah, Guru, dan Murid Madrasah Aliyah (MA)  
di Bawah Kementerian Agama Menurut Kecamatan di  
Kabupaten Rokan Hilir, 2021/2022 dan 2022/2023**  
*Number of Schools, Teachers, and Pupils in Madrasah Aliyah  
(MA) Under the Ministry of Religious Affairs by Subdistrict in  
Rokan Hilir Regency, 2021/2022 and 2022/2023*

Kecamatan Subdistrict	Sekolah/Schools					
	Negeri/Public		Swasta/Private		Jumlah/Total	
	2021/2022	2022/2023	2021/2022	2022/2023	2021/2022	2022/2023
(1)	(2)	(3)	(4)	(5)	(6)	(7)
Tanah Putih	-	-	3	3	3	3
Pujud	-	-	2	2	2	2
Tanah Putih Tanjung Melawan	-	-	-	-	-	-
Rantau Kopar	-	-	-	-	-	-
Tanjung Medan	-	-	5	5	5	5
Bagan Sinembah	-	-	6	6	6	6
Simpang Kanan	-	-	1	1	1	1
Bagan Sinembah Raya	-	-	3	3	3	3
Balai Jaya	-	-	2	2	2	2
Kubu	-	-	1	2	1	2
Pasir Limau Kapas	-	-	2	2	2	2
Kubu Babussalam	-	-	2	2	2	2
Bangko	1	1	3	3	4	4
Sinaboi	-	-	-	-	-	-
Batu Hampar	-	-	-	-	-	-
Pekaitan	-	-	2	2	2	2
Rimba Melintang	-	-	2	2	2	2
Bangko Pusako	-	-	1	1	1	1
<b>Rokan Hilir</b>	<b>1</b>	<b>1</b>	<b>35</b>	<b>35</b>	<b>36</b>	<b>37</b>

Lanjutan Tabel/Continued Table 4.1.8

Kecamatan Subdistrict	Guru/Teachers					
	Negeri/Public		Swasta/Private		Jumlah/Total	
	2021/2022	2022/2023	2021/2022	2022/2023	2021/2022	2022/2023
(1)	(2)	(3)	(4)	(5)	(6)	(7)
Tanah Putih	-	-	46	50	46	50
Pujud	-	-	15	20	15	20
Tanah Putih Tanjung Melawan	-	-	-	-	-	-
Rantau Kopar	-	-	-	-	-	-
Tanjung Medan	-	-	39	45	39	45
Bagan Sinembah	-	-	51	63	51	63
Simpang Kanan	-	-	21	22	21	22
Bagan Sinembah Raya	-	-	11	33	11	33
Balai Jaya	-	-	10	18	10	18
Kubu	-	-	14	28	14	28
Pasir Limau Kapas	-	-	15	15	15	15
Kubu Babussalam	-	-	28	26	28	26
Bangko	30	34	15	41	45	75
Sinaboi	-	-	-	-	-	-
Batu Hampar	-	-	-	-	-	-
Pekaitan	-	-	21	19	21	19
Rimba Melintang	-	-	31	36	31	36
Bangko Pusako	-	-	6	11	6	11
<b>Rokan Hilir</b>	<b>30</b>	<b>34</b>	<b>323</b>	<b>427</b>	<b>353</b>	<b>461</b>

Lanjutan Tabel/*Continued Table 4.1.8*

Kecamatan Subdistrict	Murid/Pupils					
	Negeri/Public		Swasta/Private		Jumlah/Total	
	2021/2022	2022/2023	2021/2022	2022/2023	2021/2022	2022/2023
(1)	(2)	(3)	(4)	(5)	(6)	(7)
Tanah Putih	-	-	1 117	1 409	1 117	1 409
Pujud	-	-	150	142	150	142
Tanah Putih Tanjung Melawan	-	-	-	-	-	-
Rantau Kopar	-	-	-	-	-	-
Tanjung Medan	-	-	588	587	588	587
Bagan Sinembah	-	-	843	892	843	892
Simpang Kanan	-	-	391	343	391	343
Bagan Sinembah Raya	-	-	163	171	163	171
Balai Jaya	-	-	88	208	88	208
Kubu	-	-	80	112	80	112
Pasir Limau Kapas	-	-	483	407	483	407
Kubu Babussalam	-	-	332	327	332	327
Bangko	385	394	76	104	461	498
Sinaboi	-	-	-	-	-	-
Batu Hampar	-	-	-	-	-	-
Pekaitan	-	-	133	128	133	128
Rimba Melintang	-	-	352	360	352	360
Bangko Pusako	-	-	71	70	71	70
<b>Rokan Hilir</b>	<b>385</b>	<b>394</b>	<b>4 867</b>	<b>5 260</b>	<b>5 252</b>	<b>5 654</b>

Catatan/Note: <sup>1</sup> Guru yang mengajar di 2 sekolah atau lebih dihitung di masing-masing sekolah. Jumlah guru termasuk kepala sekolah dan guru/*The teacher who taught in two schools or more counted in every school. The total of teachers including headmaster and teacher*

Sumber/Source: Kementerian Pendidikan, Kebudayaan, Riset, dan Teknologi, data semester ganjil/*Ministry of Education, Culture, Research, and Technology, Basic Education Data System, odd semester report data*

**Tabel**  
**Table** 4.1.10

**Jumlah Desa<sup>1</sup>/Kelurahan yang Memiliki Fasilitas Sekolah Menurut Kecamatan dan Tingkat Pendidikan di Kabupaten Rokan Hilir, 2019–2021**  
**Number of Villages<sup>1</sup>/Kelurahan Having Educational Facilities by Subdistrict and Educational Level in Rokan Hilir Regency, 2019–2021**

Kecamatan Subdistrict	SD Primary School		
	2019	2020	2021
(1)	(2)	(3)	(4)
Tanah Putih	18	18	18
Pujud	16	16	16
Tanah Putih Tanjung Melawan	6	6	6
Rantau Kopar	4	4	4
Tanjung Medan	13	13	13
Bagan Sinembah	16	16	16
Simpang Kanan	6	6	6
Bagan Sinembah Raya	12	12	12
Balai Jaya	11	11	11
Kubu	10	10	10
Pasir Limau Kapas	8	8	8
Kubu Babussalam	12	12	12
Bangko	15	15	15
Sinaboi	5	5	5
Batu Hampar	4	4	4
Pekaitan	7	9	9
Rimba Melintang	12	12	11
Bangko Pusako	16	16	16
<b>Rokan Hilir</b>	<b>191</b>	<b>193</b>	<b>192</b>



Lanjutan Tabel/*Continued Table* 4.1.10

Kecamatan <i>Subdistrict</i>	SMP <i>Junior High School</i>		
	2019	2020	2021
(1)	(5)	(6)	(7)
Tanah Putih	14	15	14
Pujud	10	11	10
Tanah Putih Tanjung Melawan	2	2	2
Rantau Kopar	2	2	2
Tanjung Medan	12	12	12
Bagan Sinembah	8	8	8
Simpang Kanan	6	6	6
Bagan Sinembah Raya	7	7	7
Balai Jaya	9	9	9
Kubu	6	5	7
Pasir Limau Kapas	7	7	7
Kubu Babussalam	7	7	7
Bangko	11	11	11
Sinaboi	4	4	4
Batu Hampar	3	3	3
Pekaitan	4	6	6
Rimba Melintang	5	5	5
Bangko Pusako	12	12	12
<b>Rokan Hilir</b>	<b>129</b>	<b>132</b>	<b>132</b>

Lanjutan Tabel/Continued Table 4.1.10

Kecamatan Subdistrict	SMA Senior High School		
	2019	2020	2021
(1)	(8)	(9)	(10)
Tanah Putih	6	6	6
Pujud	3	3	4
Tanah Putih Tanjung Melawan	1	1	1
Rantau Kopar	1	1	1
Tanjung Medan	8	9	8
Bagan Sinembah	7	6	7
Simpang Kanan	3	3	2
Bagan Sinembah Raya	3	3	3
Balai Jaya	5	5	5
Kubu	4	3	3
Pasir Limau Kapas	5	5	5
Kubu Babussalam	5	5	5
Bangko	6	6	5
Sinaboi	1	1	1
Batu Hampar	1	1	1
Pekaitan	3	4	4
Rimba Melintang	3	2	2
Bangko Pusako	5	6	6
<b>Rokan Hilir</b>	<b>70</b>	<b>70</b>	<b>69</b>

Lanjutan Tabel/*Continued Table* 4.1.10

Kecamatan <i>Subdistrict</i>	SMK <i>Vocational School</i>		
	2019	2020	2021
(1)	(11)	(12)	(13)
Tanah Putih	4	4	4
Pujud	1	1	1
Tanah Putih Tanjung Melawan	–	–	–
Rantau Kopar	–	–	–
Tanjung Medan	2	2	2
Bagan Sinembah	3	2	3
Simpang Kanan	2	2	2
Bagan Sinembah Raya	1	1	1
Balai Jaya	3	3	3
Kubu	–	–	–
Pasir Limau Kapas	1	1	1
Kubu Babussalam	1	1	1
Bangko	2	3	2
Sinaboi	–	1	1
Batu Hampar	–	–	–
Pekaitan	–	–	–
Rimba Melintang	2	2	2
Bangko Pusako	4	4	5
<b>Rokan Hilir</b>	<b>26</b>	<b>27</b>	<b>28</b>

Lanjutan Tabel/Continued Table 4.1.10

Kecamatan Subdistrict	Perguruan Tinggi University		
	2019	2020	2021
(1)	(14)	(15)	(16)
Tanah Putih	–	–	–
Pujud	1	1	–
Tanah Putih Tanjung Melawan	–	–	–
Rantau Kopar	–	–	–
Tanjung Medan	–	–	–
Bagan Sinembah	1	1	1
Simpang Kanan	–	–	–
Bagan Sinembah Raya	–	–	–
Balai Jaya	–	–	–
Kubu	–	–	–
Pasir Limau Kapas	–	–	–
Kubu Babussalam	1	1	1
Bangko	2	2	2
Sinaboi	–	–	–
Batu Hampar	–	–	–
Pekaitan	–	–	–
Rimba Melintang	–	–	–
Bangko Pusako	–	–	–
<b>Rokan Hilir</b>	<b>5</b>	<b>5</b>	<b>4</b>

Catatan/Note: <sup>1</sup> Desa pada tabel ini termasuk Unit Permukiman Transmigrasi (UPT) yang masih dibina oleh kementerian terkait dan nagari di Provinsi Sumatera Barat/Villages in this table include Transmigration Settlement Unit which is still fostered by the relevant ministries and the nagari in the Province of Sumatera Barat

Sumber/Source: BPS, Pendataan Potensi Desa (Podes)/ BPS-Statistics Indonesia, Village Potential Data Collection

## 4.2 KESEHATAN HEALTH

**Tabel 4.2.1** Jumlah Desa<sup>1</sup>/Kelurahan Yang Memiliki Sarana Kesehatan Menurut Kecamatan di Kabupaten Rokan Hilir, 2019–2021  
*Number of Villages<sup>1</sup>/Kelurahan Having Health Facilities by Subdistrict in Rokan Hilir Regency, 2019–2021*

Kecamatan Subdistrict	Rumah Sakit Hospital		
	2019	2020	2021
(1)	(2)	(3)	(4)
Tanah Putih	1	1	1
Pujud	–	–	–
Tanah Putih Tanjung Melawan	–	–	–
Rantau Kopar	–	–	–
Tanjung Medan	–	–	–
Bagan Sinembah	3	3	2
Simpang Kanan	–	–	–
Bagan Sinembah Raya	–	–	–
Balai Jaya	–	–	–
Kubu	–	–	–
Pasir Limau Kapas	–	–	–
Kubu Babussalam	–	–	–
Bangko	2	1	1
Sinaboi	–	–	–
Batu Hampar	–	–	–
Pekaitan	–	–	–
Rimba Melintang	–	–	–
Bangko Pusako	–	–	–
<b>Rokan Hilir</b>	<b>6</b>	<b>5</b>	<b>4</b>

Lanjutan Tabel/*Continued Table* 4.2.1

Kecamatan <i>Subdistrict</i>	Rumah Sakit Bersalin <i>Maternity Hospital</i>		
	2019	2020	2021
(1)	(5)	(6)	(7)
Tanah Putih	–	1	1
Pujud	–	–	–
Tanah Putih Tanjung Melawan	–	–	–
Rantau Kopar	–	–	–
Tanjung Medan	–	–	–
Bagan Sinembah	1	–	–
Simpang Kanan	–	–	–
Bagan Sinembah Raya	–	–	–
Balai Jaya	–	–	–
Kubu	–	–	–
Pasir Limau Kapas	–	–	–
Kubu Babussalam	–	–	–
Bangko	–	–	–
Sinaboi	–	–	–
Batu Hampar	–	–	–
Pekaitan	–	–	–
Rimba Melintang	–	–	–
Bangko Pusako	–	–	–
<b>Rokan Hilir</b>	<b>1</b>	<b>1</b>	<b>1</b>

Lanjutan Tabel/*Continued Table 4.2.1*

Kecamatan <i>Subdistrict</i>	Poliklinik <i>Polyclinic</i>		
	2019	2020	2021
(1)	(8)	(9)	(10)
Tanah Putih	2	2	3
Pujud	1	5	2
Tanah Putih Tanjung Melawan	--	--	1
Rantau Kopar	--	--	--
Tanjung Medan	4	5	6
Bagan Sinembah	6	4	8
Simpang Kanan	1	1	1
Bagan Sinembah Raya	3	2	3
Balai Jaya	4	6	4
Kubu	--	--	1
Pasir Limau Kapas	--	--	--
Kubu Babussalam	--	--	--
Bangko	--	5	2
Sinaboi	--	--	--
Batu Hampar	1	--	1
Pekaitan	--	--	--
Rimba Melintang	--	--	--
Bangko Pusako	--	1	2
<b>Rokan Hilir</b>	<b>22</b>	<b>31</b>	<b>34</b>

Lanjutan Tabel/*Continued Table 4.2.1*

Kecamatan <i>Subdistrict</i>	Puskesmas <i>Public Health Center</i>		
	2019	2020	2021
(1)	(11)	(12)	(13)
Tanah Putih	1	1	1
Pujud	1	2	1
Tanah Putih Tanjung Melawan	1	1	1
Rantau Kopar	1	1	1
Tanjung Medan	2	2	1
Bagan Sinembah	1	1	1
Simpang Kanan	1	1	1
Bagan Sinembah Raya	1	1	1
Balai Jaya	1	1	1
Kubu	1	1	1
Pasir Limau Kapas	1	1	1
Kubu Babussalam	2	1	1
Bangko	2	2	2
Sinaboi	1	1	1
Batu Hampar	1	1	1
Pekaitan	1	1	1
Rimba Melintang	1	2	1
Bangko Pusako	2	2	2
<b>Rokan Hilir</b>	<b>22</b>	<b>22</b>	<b>20</b>



Lanjutan Tabel/*Continued Table 4.2.1*

Kecamatan <i>Subdistrict</i>	Puskesmas Pembantu <i>Subsidiary of Public Health Center</i>		
	2019	2020	2021
(1)	(14)	(15)	(16)
Tanah Putih	6	6	6
Pujud	1	5	--
Tanah Putih Tanjung Melawan	1	1	1
Rantau Kopar	1	1	1
Tanjung Medan	2	5	4
Bagan Sinembah	4	5	5
Simpang Kanan	5	6	6
Bagan Sinembah Raya	5	5	5
Balai Jaya	5	5	5
Kubu	4	5	5
Pasir Limau Kapas	4	5	5
Kubu Babussalam	3	7	7
Bangko	6	7	7
Sinaboi	1	1	2
Batu Hampar	3	3	3
Pekaitan	4	7	5
Rimba Melintang	3	5	6
Bangko Pusako	7	8	10
<b>Rokan Hilir</b>	<b>65</b>	<b>87</b>	<b>83</b>

Lanjutan Tabel/Continued Table 4.2.1

Kecamatan Subdistrict	Apotek Pharmacy		
	2019	2020	2021
(1)	(17)	(18)	(19)
Tanah Putih	5	5	6
Pujud	--	7	3
Tanah Putih Tanjung Melawan	1	--	--
Rantau Kopar	1	--	1
Tanjung Medan	1	1	4
Bagan Sinembah	5	6	7
Simpang Kanan	2	1	2
Bagan Sinembah Raya	1	2	3
Balai Jaya	2	2	2
Kubu	--	--	--
Pasir Limau Kapas	--	--	--
Kubu Babussalam	1	--	1
Bangko	2	2	4
Sinaboi	--	1	--
Batu Hampar	--	1	--
Pekaitan	1	--	1
Rimba Melintang	1	3	3
Bangko Pusako	3	6	8
<b>Rokan Hilir</b>	<b>26</b>	<b>37</b>	<b>45</b>

Catatan/Note: <sup>1</sup> Desa pada tabel ini termasuk Unit Permukiman Transmigrasi (UPT) yang masih dibina oleh kementerian terkait dan nagari di Provinsi Sumatera Barat/Villages in this table include Transmigration Settlement Unit which is still fostered by the relevant ministries and the nagari in the Province of Sumatera Barat

Sumber/Source: BPS, Pendataan Potensi Desa (Podes)/BPS-Statistics Indonesia, Village Potential Data Collecting

**Tabel**  
**Table** 4.2.2

**Jumlah Tenaga Kesehatan Menurut Kecamatan di  
Kabupaten Rokan Hilir, 2022**  
*Number of Health Human Resources by Subdistrict in Rokan  
Hilir Regency, 2022*

Kecamatan Subdistrict	Tenaga Medis <sup>1</sup> Medical Worker <sup>1</sup>	Psikologi Klinis Clinical Psychology	Tenaga Keperawatan Nursing Worker	Tenaga Kebidanan Midwifery Worker	Tenaga Kefarmasian Pharmaceutical Worker
(1)	(2)	(3)	(4)	(5)	(6)
Tanah Putih	261	0	81	126	11
Pujud	112	0	30	59	4
Tanah Putih Tanjung Melawan	0	0	0	0	0
Rantau Kopar	43	0	9	23	2
Tanjung Medan	75	0	17	45	2
Bagan Sinembah	165	0	45	84	7
Simpang Kanan	83	0	35	28	3
<b>Bagan Sinembah Raya</b>	99	0	23	44	6
<b>Balai Jaya</b>	87	0	21	45	1
<b>Kubu</b>	84	0	26	41	1
<b>Pasir Limau Kapas</b>	136	0	59	55	3
<b>Kubu Babussalam</b>	161	0	64	69	7
Bangko	311	0	115	127	10
Sinaboi	61	0	21	25	2
Batu Hampar	49	0	18	20	5
Pekaitan	44	0	14	21	2
Rimba Melintang	108	0	34	54	5
Bangko Pusako	174	0	68	68	8
<b>Rokan Hilir</b>	<b>2053</b>	<b>0</b>	<b>680</b>	<b>934</b>	<b>79</b>

Lanjutan Tabel/Continued Table 4.2.2

Kecamatan Subdistrict	Tenaga Kesehatan Masyarakat Public Health worker	Tenaga Kesehatan Lingkungan Enviromental Health Worker	Tenaga Gizi Nutritionist	Tenaga Keterampilan Fisik Physical Therapists
(1)	(7)	(8)	(9)	(10)
Tanah Putih	6	3	5	3
Pujud	1	1	3	2
Tanah Putih Tanjung Melawan	0	0	0	0
Rantau Kopar	2	1	1	0
Tanjung Medan	0	1	1	1
Bagan Sinembah	3	3	2	0
Simpang Kanan	2	1	1	1
<b>Bagan Sinembah Raya</b>	1	2	2	1
<b>Balai Jaya</b>	1	1	1	0
<b>Kubu</b>	3	1	1	1
<b>Pasir Limau Kapas</b>	0	2	2	2
<b>Kubu Babussalam</b>	3	1	3	1
Bangko	12	0	4	5
Sinaboi	2	0	2	1
Batu Hampar	1	1	0	0
Pekaitan	1	0	1	0
Rimba Melintang	2	1	2	2
Bangko Pusako	3	4	2	3
<b>Rokan Hilir</b>	<b>43</b>	<b>23</b>	<b>33</b>	<b>23</b>

Lanjutan Tabel/*Continued Table* 4.2.2

Kecamatan <i>Subdistrict</i>	Tenaga Ketenikisan Medis <i>Medical Technicians</i>	Tenaga Teknik Biomedika <i>Biomedical Engineer</i>	Tenaga Kesehatan Tradisional <i>Traditional Health Worker</i>
(1)	(11)	(12)	(13)
Tanah Putih	3	0	0
Pujud	1	0	0
Tanah Putih Tanjung Melawan	0	0	0
Rantau Kopar	1	0	0
Tanjung Medan	2	0	0
Bagan Sinembah	1	1	0
Simpang Kanan	0	0	0
<b>Bagan Sinembah Raya</b>	0	0	0
<b>Balai Jaya</b>	0	0	0
<b>Kubu</b>	0	1	0
<b>Pasir Limau Kapas</b>	1	0	0
<b>Kubu Babussalam</b>	0	0	0
Bangko	5	0	0
Sinaboi	0	0	0
Batu Hampar	0	0	0
Pekaitan	0	0	0
Rimba Melintang	1	0	0
Bangko Pusako	1	0	0
<b>Rokan Hilir</b>	<b>16</b>	<b>2</b>	<b>0</b>

Catatan/Note: <sup>1</sup> Tenaga medis terdiri atas dokter, dokter gigi, dokter spesialis, dan dokter gigi spesialis baik di dalam maupun di luar negeri yang diakui oleh Pemerintah RI sesuai dengan peraturan perundang-undangan (UU No. 29 Tahun 2004 tentang Praktik Kedokteran)/*Medical worker includes doctor, dentist, medical specialist, and dentist specialist at home and abroad recognized by Indonesian government in accordance with the laws and regulations (Law No. 29 year 2004 about Medical Practice)*

Sumber/Source: ...

**Tabel 4.2.3** Jumlah Rumah Sakit Umum, Rumah Sakit Khusus, dan Puskesmas Menurut Kecamatan di Kabupaten Rokan Hilir, 2021 dan 2022  
**Number of General Hospital, Specialized Hospital, and Public Health Center by Subdistrict in Rokan Hilir Regency, 2021 and 2022**

Kecamatan Subdistrict	Rumah Sakit Umum General Hospital		Rumah Sakit Khusus Specialized Hospital	
	2021	2022	2021	2022
(1)	(2)	(3)	(4)	(5)
Tanah Putih	2	2	1	1
Pujud	0	0	0	0
Tanah Putih Tanjung Melawan	0	0	0	0
Rantau Kopar	0	0	0	0
Tanjung Medan	0	0	0	0
Bagan Sinembah	2	2	0	0
Simpang Kanan	0	0	0	0
<b>Bagan Sinembah Raya</b>	0	0	0	0
<b>Balai Jaya</b>	0	0	0	0
<b>Kubu</b>	0	0	0	0
<b>Pasir Limau Kapas</b>	0	0	0	0
<b>Kubu Babussalam</b>	0	0	0	0
Bangko	1	1	0	0
Sinaboi	0	0	0	0
Batu Hampar	0	0	0	0
Pekaitan	0	0	0	0
Rimba Melintang	0	0	0	0
Bangko Pusako	0	0	0	0
<b>Rokan Hilir</b>	<b>5</b>	<b>5</b>	<b>1</b>	<b>1</b>

Lanjutan Tabel/*Continued Table* 4.2.3

Kecamatan Subdistrict	Puskesmas <sup>1</sup> Rawat Inap <i>Public Health Center<sup>1</sup> with Inpatient Care</i>		Puskesmas <sup>1</sup> Non Rawat Inap <i>Public Health Center<sup>1</sup> without Inpatient Care</i>	
	2021	2022	2021	2022
(1)	(6)	(7)	(8)	(9)
Tanah Putih	1	1	1	1
Pujud	1	1	0	0
Tanah Putih Tanjung Melawan	0	0	0	0
Rantau Kopar	0	0	1	1
Tanjung Medan	0	0	1	1
Bagan Sinembah	1	1	0	0
Simpang Kanan	1	1	0	0
<b>Bagan Sinembah Raya</b>	0	0	1	1
<b>Balai Jaya</b>	1	1	0	0
<b>Kubu</b>	0	0	1	1
<b>Pasir Limau Kapas</b>	1	1	0	0
<b>Kubu Babussalam</b>	1	1	0	0
Bangko	0	0	2	2
Sinaboi	0	0	1	1
Batu Hampar	0	0	1	1
Pekaitan	0	0	1	1
Rimba Melintang	1	1	0	0
Bangko Pusako	2	2	0	0
<b>Rokan Hilir</b>	<b>10</b>	<b>10</b>	<b>10</b>	<b>10</b>

Catatan/Note: <sup>1</sup> Puskesmas yang teregistrasi/*Registered Public Health Center*

Sumber/Source: ...

### 4.3 AGAMA DAN SOSIAL LAINNYA RELIGION AND OTHER SOCIAL AFFAIRS

**Tabel 4.3.1** Jumlah Tempat Peribadatan Menurut Kecamatan di Kabupaten Rokan Hilir, 2022  
*Number of Places of Worship by Subdistrict in Rokan Hilir Regency, 2022*

Kecamatan Subdistrict	Masjid Mosque	Mushola Pray Room	Gereja Protestan Protestant Church
(1)	(2)	(3)	(4)
Tanah Putih	79	122	9
Pujud	100	2	19
Tanah Putih Tanjung Melawan	18	21	-
Rantau Kopar	3	-	5
Tanjung Medan	-	-	-
Bagan Sinembah	58	5	70
Simpang Kanan	15	2	7
Bagan Sinembah Raya	-	-	-
Balai Jaya	-	-	-
Kubu	32	11	7
Pasir Limau Kapas	31	47	10
Kubu Babussalam	21	14	5
Bangko	27	59	9
Sinaboi	18	31	10
Batu Hampar	10	8	-
Pekaitan	13	3	5
Rimba Melintang	47	73	10
Bangko Pusako	44	32	31
<b>Rokan Hilir</b>	<b>516</b>	<b>430</b>	<b>197</b>

Catatan/Note: ...

Sumber/Source: ...



**Tabel**  
**Table** 4.3.3

**Jumlah Desa<sup>1</sup>/Kelurahan yang Mengalami Bencana Alam<sup>2</sup>  
Menurut Kecamatan di Kabupaten Rokan Hilir, 2019–2021**  
**Number of Villages<sup>1</sup>/Kelurahan that Had Natural Disaster<sup>2</sup>  
by Subdistrict in Rokan Hilir Regency, 2019–2021**

Kecamatan Subdistrict	Banjir/Flood		
	2019	2020	2021
(1)	(2)	(3)	(4)
Tanah Putih	10	7	3
Pujud	3	4	5
Tanah Putih Tanjung Melawan	4	5	–
Rantau Kopar	4	4	4
Tanjung Medan	–	2	–
Bagan Sinembah	–	–	–
Simpang Kanan	1	1	–
Bagan Sinembah Raya	2	1	–
Balai Jaya	2	–	1
Kubu	3	–	2
Pasir Limau Kapas	–	–	1
Kubu Babussalam	1	–	–
Bangko	6	2	12
Sinaboi	–	–	2
Batu Hampar	1	–	–
Pekaitan	9	8	5
Rimba Melintang	4	4	2
Bangko Pusako	4	4	6
<b>Rokan Hilir</b>	<b>54</b>	<b>42</b>	<b>43</b>

Lanjutan Tabel/*Continued Table 4.3.3*

Kecamatan Subdistrict	Gempa Bumi/ <i>Earthquake</i>		
	2019	2020	2021
(1)	(5)	(6)	(7)
Tanah Putih	–	–	–
Pujud	–	–	–
Tanah Putih Tanjung Melawan	–	–	–
Rantau Kopar	–	–	–
Tanjung Medan	–	–	–
Bagan Sinembah	–	–	–
Simpang Kanan	–	–	–
Bagan Sinembah Raya	...	...	–
Balai Jaya	...	...	–
Kubu	–	–	–
Pasir Limau Kapas	–	–	–
Kubu Babussalam	...	–	–
Bangko	–	–	–
Sinaboi	–	–	–
Batu Hampar	–	–	–
Pekaitan	–	–	–
Rimba Melintang	–	–	–
Bangko Pusako	–	–	–
<b>Rokan Hilir</b>	–	–	–

Lanjutan Tabel/*Continued Table* 4.3.3

Kecamatan <i>Subdistrict</i>	Tanah Longsor/ <i>Landslide</i>		
	2019	2020	2021
(1)	(8)	(9)	(10)
Tanah Putih	–	–	–
Pujud	–	–	–
Tanah Putih Tanjung Melawan	–	–	–
Rantau Kopar	–	–	–
Tanjung Medan	–	–	–
Bagan Sinembah	–	–	–
Simpang Kanan	–	–	–
Bagan Sinembah Raya	–	–	–
Balai Jaya	–	–	–
Kubu	–	–	–
Pasir Limau Kapas	–	–	–
Kubu Babussalam	–	–	–
Bangko	–	–	–
Sinaboi	–	–	–
Batu Hampar	2	--	–
Pekaitan	–	–	–
Rimba Melintang	2	2	--
Bangko Pusako	–	–	–
<b>Rokan Hilir</b>	<b>4</b>	<b>2</b>	<b>--</b>

Catatan/*Note*: <sup>1</sup> Desa pada tabel ini termasuk Unit Permukiman Transmigrasi (UPT) yang masih dibina oleh kementerian terkait dan nagari di Provinsi Sumatera Barat/*Villages in this table are included in Transmigration Settlement Unit which is still fostered by the relevant ministries and the nagari in the Province of Sumatera Barat*

<sup>2</sup> Kejadian dalam setahun sebelum tahun pencacahan/*Occured during the last one year before the enumeration years*  
 Sumber/*Source*: BPS, Pendataan Potensi Desa (Podes)/*BPS-Statistics Indonesia, Village Potential Data Collecting*

#### 4.4 KEMISKINAN POVERTY

**Tabel 4.4.1** Garis Kemiskinan, Jumlah, dan Persentase Penduduk Miskin di Kabupaten Rokan Hilir, 2015–2020  
*Poverty Line, Number, and Percentage of Poor People in Rokan Hilir Regency, 2015–2020*

Tahun Year	Garis Kemiskinan (rupiah/kapita/bulan) Poverty Line (rupiah/capita/month)	Jumlah Penduduk Miskin (ribu) Number of Poor People (thousand)	Persentase Penduduk Miskin Percentage of Poor People
(1)	(2)	(3)	(4)
2015	317 220	49,13	7,67
2016	345 953	52,40	7,97
2017	367 338	53,19	7,88
2018	371 067	48,92	7,06
2019	388 701	49,80	7,01
2020	418 473	48,85	6,72

Catatan/Note: ...

Sumber/Source: BPS, Survei Sosial Ekonomi Nasional Maret/BPS-Statistics Indonesia, March National Socioeconomic Survey

**Tabel  
Table** 4.4.2

**Indeks Kedalaman Kemiskinan dan Indeks Keparahan Kemiskinan di Kabupaten Rokan Hilir, 2015–2020**  
*Poverty Gap Index and Poverty Severity Index in Rokan Hilir Regency, 2015–2020*

Tahun Year	Indeks Kedalaman Kemiskinan <i>Poverty Gap Index</i>	Indeks Keparahan Kemiskinan <i>Poverty Severity Index</i>
(1)	(2)	(3)
2015	1,18	0,34
2016	0,77	0,12
2017	1,39	0,38
2018	0,89	0,18
2019	0,86	0,19
2020	1,10	0,30

Catatan/Note: ...





Sumber/Source: BPS, Survei Sosial Ekonomi Nasional Maret/BPS-Statistics Indonesia, March National Socioeconomic Survey

<https://rohilkab.bps.go.id>

05

**PERTANIAN, KEHUTANAN, PETERNAKAN,  
DAN PERIKANAN**  
*AGRICULTURE, FORESTRY, LIVESTOCK,  
AND FISHERY*

**TANAMAN SAYURAN 2022**

	 CABAI KERITING	 PETSAI	 TERUNG	 SEMANGKA
LUAS PANEN Ha	134	37	75	78
PRODUKSI Kwintal	10 315	1 053	10 208	10 231







**PENJELASAN TEKNIS**

1. Lahan sawah adalah lahan pertanian yang berpetak-petak dan dibatasi oleh pematang (galangan), saluran untuk menahan/ menyalurkan air, yang biasanya ditanami padi sawah tanpa memandang dari mana diperoleh atau status lahan tersebut. Lahan yang dimaksud termasuk lahan yang terdaftar di Pajak Bumi Bangunan, luran Pembangunan Daerah, lahan bengkok, lahan serobotan, lahan rawa yang ditanami padi dan lahan bekas tanaman tahunan yang telah dijadikan sawah, baik yang ditanami padi, palawija atau tanaman semusim lainnya.
2. Tegall/Kebun adalah lahan pertanian bukan sawah (lahan kering) yang ditanami tanaman semusim atau tahunan dan terpisah dengan halaman sekitar rumah serta penggunaannya tidak berpindah pindah.
3. Ladang/Huma adalah lahan pertanian bukan sawah (lahan kering) yang biasanya ditanami tanaman semusim dan penggunaannya hanya semusim atau dua musim, kemudian akan ditinggalkan bila sudah tidak subur lagi (berpindah-pindah). Kemungkinan lahan ini beberapa tahun kemudian akan dikerjakan kembali jika sudah subur.

**TECHNICAL NOTES**

1. *1. Wetland is agricultural land that separated by small dykes to resist water, where the main crop is usually wetland paddy without considering where it is got from or the status of the land. It includes the land that is registered at land income tax office, regional development contribution, 'bengkok' land, illegal ownership, swamps for rice cultivation, and annual crop land mark that has been used as rice field, which are both planted with paddy, secondary crops or the other seasonal crops.*
2. *2. Dry field/Garden is a dryland (unirrigated land) which is planted with seasonal or annual crops and separately from the yard around the house without shifting*
3. *3. Unirrigated agricultural field / Shifting cultivation land is dryland (unirrigated land) that usually is cultivated for seasonal crops and utilized only for one or two seasons, then it will be left when it is not fertile (shifting). Maybe, this land will be used again in a few years if it has been fertile.*

4. Lahan yang sementara tidak diusahakan adalah lahan yang biasanya diusahakan tetapi untuk sementara (lebih dari 1 (satu) tahun tetapi kurang dari atau sama dengan 2 (dua) tahun) tidak diusahakan, termasuk lahan sawah yang tidak diusahakan selama lebih dari 2 (dua) tahun.
  5. Data pokok tanaman pangan yang dikumpulkan adalah luas panen dan produktivitas (hasil per hektar). Produksi tanaman pangan merupakan hasil perkalian antara luas panen dengan produktivitas. Pengumpulan data luas panen dilakukan setiap bulan dengan pendekatan area kecamatan di seluruh wilayah Indonesia. Pengumpulan data produktivitas dilakukan melalui pengukuran langsung pada plot ubinan berukuran 2½ m x 2½ m. Pengumpulan data produktivitas dilakukan setiap subround (empat bulanan) pada waktu panen petani.
  6. Data produksi padi dan palawija yang disajikan adalah dalam kualitas: gabah kering giling (padi), pipilan kering (jagung), biji kering (kedelai dan kacang tanah), dan umbi basah (ubi kayu dan ubi jalar).
4. *Temporarily unused land is land that is regularly used but temporarily (more than a year but less or equal than two years) is unused, it includes wetland that is not cultivated more than two years.*
  5. *The main food crops data collected consists of harvested area and productivity (yield per hectare). Food crops production is generated by harvested area multiplied by productivity. The harvested area data is collected every month using sub district area approach in all sub district in Indonesia. The productivity data collection is conducted by a direct measurement in 2½m x 2½m crop cutting plot. The productivity measurement is conducted in every subround (four monthly) at the time when farmers are harvesting their crops.*
  6. *Production of paddy and secondary crops data are presented in the form of: dry unhusked rice (paddy), dry loose maize (maize), dry shells crops (soybeans and peanuts), and fresh roots (cassava and sweet potatoes).*

7. Tanaman sayuran dan buah-buahan semusim. Tanaman sayuran semusim adalah tanaman sumber vitamin, garam mineral dan lain-lain yang dikonsumsi dari bagian tanaman yang berupa daun, bunga, buah, dan umbinya, yang berumur kurang dari satu tahun. Tanaman buah-buahan semusim adalah tanaman sumber vitamin, garam mineral, dan lain-lain yang dikonsumsi dari bagian tanaman yang berupa buah, berumur kurang dari satu tahun, tidak berbentuk pohon/rumpun tetapi menjalar dan berbatang lunak.
  8. Tanaman buah-buahan dan sayuran tahunan. Tanaman buah-buahan tahunan adalah tanaman sumber vitamin, garam mineral, dan lain-lain yang dikonsumsi dari bagian tanaman yang berupa buah dan merupakan tanaman tahunan. Tanaman sayuran tahunan adalah tanaman sumber vitamin, garam mineral, dan lain-lain yang dikonsumsi dari bagian tanaman yang berupa daun dan atau buah yang berumur lebih dari satu tahun.
  9. Tanaman biofarmaka adalah tanaman yang bermanfaat untuk obat-obatan, kosmetik, dan kesehatan yang dikonsumsi atau digunakan dari bagian-bagian tanaman seperti daun, batang, buah, umbi (rimpang) ataupun
7. *Seasonal vegetable and fruit plants. Seasonal vegetable plants are plants which are the sources of vitamin, mineral salt, etc, consumed from the part of the plant in the form of leaf, flower, fruit, and root with the age of less than one year. Seasonal fruit plants are plants which are the sources of vitamin, mineral salt, etc, consumed from the part of the plant in the form of fruits. These plants are creeps with the age of less than one year.*
  8. *Annual fruit and vegetable plants. Annual fruit plants are plants which are the sources of vitamin, contained mineral salt, etc, consumed from the part of plant in the form of fruit and more than one year of age. Annual vegetable plants are plants which are the sources of vitamin, contained mineral salt, etc, consumed from the part of the plant in the form of vegetable and more than one year of age.*
  9. *9.Medicinal plants are plants which are useful for medicine. It is consumed from part of the plant such as leaf, flower, fruit, tuber, and root.*

akar.

10. Tanaman hias adalah tanaman yang mempunyai nilai keindahan baik bentuk, warna daun, tajuk maupun bunganya, sering digunakan untuk penghias pekarangan dan lain sebagainya.
11. Luas panen tanaman hortikultura adalah luas tanaman sayuran, buah-buahan, biofarmaka, dan tanaman hias yang diambil hasilnya/dipanen pada periode pelaporan.
12. Luas panen untuk tanaman sayuran adalah luas tanaman yang dipanen sekaligus/habis/dibongkar dan luas tanaman yang dipanen berkali-kali (lebih dari satu kali)/belum habis. Tanaman yang dipanen sekaligus/ habis/dibongkar adalah tanaman yang sehabis panen langsung dibongkar/dicabut, terdiri dari bawang merah, bawang putih, bawang daun, kentang, kol/kubis, kembang kol, petsai/sawi, wortel, lobak, dan kacang merah. Tanaman yang dipanen berkali-kali (lebih dari satu kali)/belum habis adalah tanaman yang pemanenannya lebih dari satu kali dan biasanya dibongkar apabila panen terakhir sudah tidak memadai lagi, terdiri dari: kacang panjang, cabe besar, cabe rawit, jamur, tomat, terung, buncis, ketimun, labu siam, kangkung,
10. *Ornamental plants are plants which have a beauty value, either in shape, colour of leaf or crown of flower, and they are often used as a yard decorator.*
11. *Harvested area of horticulture is area which vegetable, fruit, medicinal and ornamental plant of crop harvested during the period of report.*
12. *Harvested area of vegetables is area of entirely plant harvested/ demolished and plant harvested several times/undemolished. Entirely plants harvested/ demolished are plants usually harvested once and demolished to be substituted by other plants, consisting of: shallots, garlic, leeks, potato, cabbage, cauli flower, mustard green, carrots, chinese radish, and red kidney beans. Plants harvested several times/ undemolished are plants usually harvested more than once and demolished in the case that the last harvest was economically not profitable. They consist of : yard long beans, chili, small chili, mushroom, tomatoes, egg plant, french beans, cucumber, pumpkin/ chajota, swamp cabbage, spinach, melon, watermelon, and blewah .*

bayam, melon, semangka, dan blewah.

13. Produksi hortikultura adalah hasil menurut bentuk produk dari setiap tanaman sayuran, buah-buahan, biofarmaka dan tanaman hias yang diambil berdasarkan luas yang dipanen/tanaman yang menghasilkan pada bulan/triwulan laporan.
14. Data perkebunan besar dikumpulkan oleh BPS setiap bulan secara lengkap (sensus bulanan) dengan sistem surat pos. Khusus untuk tanaman kelapa, cengkeh, dan kapok, datanya diperoleh dari Direktorat Jenderal Perkebunan. Data perkebunan rakyat juga diperoleh dari Direktorat Jenderal Perkebunan.
15. Penghitungan luas tanaman perkebunan besar adalah pada keadaan akhir tahun dan tidak termasuk yang luasnya kurang dari 5 hektar.
16. Bentuk produksi perkebunan adalah; karet kering (karet), daun kering (teh dan tembakau), biji kering (kopi dan coklat), kulit kering (kayu manis dan kina), serat kering (rami), bunga kering (cengkeh), refined sugar (tebu dari perkebunan besar), gula mangkok (tebu dari perkebunan rakyat), ekivalen kopra (kopra), biji dan bunga (pala) serta minyak
13. *Horticulture production is the standard production quantity form of vegetable, fruit, medicinal and ornamental plant based on harvested area/the number of production plants reported monthly/quarterly.*
14. *Data on estates are collected by the BPS every month on complete basis through a mailing system. Data on coconut, clove, and kapok, as well as on smallholder plantation, are acquired from the Directorate General of Estates.*
15. *Planted areas of estates refer to condition at the end of the year, and exclude areas less than 5 hectares.*
16. *Production of estates crops are follows: dry rubber (rubber); dry leaves (tea and tobacco); dry beans (coffee and cocoa); dry bark (cassia vera and cinchona); dry fibre (rosella); dry flowers/buds (cloves); refined sugar (sugar cane from estate); cup sugar (sugar cane from smallholders); copra (copra); seeds and buds (nutmeg); and leaf oil (citronella).*

daun (sereh).

- |   |   |
|---|---|
| <p>17. Persediaan akhir tahun produksi perkebunan besar bukan merupakan cadangan penyangga (buffer stock).</p>  | <p>17. <i>The production availability of estates at the end of year is not the buffer stock.</i></p>  |
| <p>18. Data Statistik Kehutanan sebagian besar merupakan data sekunder yang bersumber dari Kementerian Kehutanan.</p>   | <p>18. <i>Most of forestry statistics are secondary data obtained from the Ministry of Forestry.</i></p>  |
| <p>19. Kawasan hutan adalah wilayah tertentu yang berupa hutan, yang ditunjuk dan atau ditetapkan oleh pemerintah untuk dipertahankan keberadaannya sebagai hutan tetap. Hal ini untuk menjamin kepastian hukum mengenai status kawasan hutan, letak batas dan luas suatu wilayah tertentu yang sudah ditunjuk menjadi kawasan hutan tetap.</p> | <p>19. <i>Forest Area is a specific territory of forest ecosystem determined and or decided by the government as a permanent forest. Such decision is important to maintain the size of forest area and to ensure its legitimation and boundary demarcation of permanent forest.</i></p>  |
| <p>20. Kawasan hutan Indonesia ditetapkan oleh Menteri Kehutanan dalam bentuk Surat Keputusan Menteri Kehutanan tentang Penunjukan Kawasan Hutan dan Perairan Provinsi. Penunjukan Kawasan Hutan ini disusun berdasarkan hasil pemaduserasian antara Rencana Tata Ruang Wilayah Provinsi (RTRWP) dengan Tata Guna Hutan Kesepakatan (TGHK).</p> | <p>20. <i>Indonesian forest area is determined by the Minister of Forestry in the format of Ministerial Decree on the Designation of Provincial Forest Area and Inland Water, Coastal and Marine Ecosystem. The designation of Forest Area is formulated based on integrated and harmonized of Provincial Spatial Planning (RTRWP) and Forest Land Use by Concensus (TGHK).</i></p> |
| <p>21. Penunjukan kawasan hutan mencakup pula kawasan perairan yang menjadi bagian dari</p>   | <p>21. <i>The designation of forest area in some cases also cover inland water, coastal and marine ecosystem that</i></p>   |

Kawasan Suaka Alam (KSA) dan Kawasan Pelestarian Alam (KPA).

22. Kawasan Suaka Alam (KSA) adalah kawasan dengan ciri khas tertentu, baik di darat maupun di perairan yang mempunyai fungsi pokok sebagai kawasan pengawetan keanekaragaman tumbuhan dan satwa serta ekosistemnya, yang juga berfungsi sebagai wilayah sistem penyangga kehidupan.
 

*may become part of Sanctuary Reserve Area (KSA) and Nature Conservation Area (KPA).*
22. A Sanctuary Reserve Area is a specific terrestrial or aquatic area having specific criteria for preserving biodiversity plant and animal as well as ecosystem, which also serve as life support system.
23. Kawasan Pelestarian Alam (KPA) adalah kawasan dengan ciri khas tertentu, baik di darat maupun di perairan yang mempunyai fungsi pokok perlindungan sistem penyangga kehidupan, pengawetan keanekaragaman jenis tumbuhan dan satwa, serta pemanfaatan secara lestari sumber daya alam hayati dan ekosistemnya.
 

*23. A Nature Conservation area is a specific terrestrial or aquatic area whose main function is to serve life support system and preserve diversity of plant and animal species, as well as to provide a sustainable utilization of living resources and their ecosystems.*
23. A Nature Conservation area is a specific terrestrial or aquatic area whose main function is to serve life support system and preserve diversity of plant and animal species, as well as to provide a sustainable utilization of living resources and their ecosystems.
24. Berdasarkan Undang-Undang No. 41 Tahun 1999 tentang Kehutanan, kawasan hutan dibagi ke dalam kelompok Hutan Konservasi, Hutan Lindung, dan Hutan Produksi.
 

*24. In accordance to the Act on Forestry No. 41/1999, forest area is categorized as Conservation Forest, Protection Forest and Production Forest.*
24. In accordance to the Act on Forestry No. 41/1999, forest area is categorized as Conservation Forest, Protection Forest and Production Forest.
25. Hutan Konservasi adalah kawasan hutan dengan ciri khas tertentu, yang mempunyai fungsi pokok pengawetan keanekaragaman tumbuhan dan satwa serta ekosistemnya.
 

*25. Conservation Forest is a forest area having specific characteristic established for the purposes of conservation of animal and plant species as well as their ecosystem.*
25. Conservation Forest is a forest area having specific characteristic established for the purposes of conservation of animal and plant species as well as their ecosystem.

26. Hutan Lindung adalah kawasan hutan yang mempunyai fungsi pokok sebagai perlindungan sistem penyangga kehidupan untuk mengatur tata air, mencegah banjir, mengendalikan erosi, mencegah intrusi air laut, dan memelihara kesuburan tanah.
26. *Protection Forest is a forest area designated to serve life support system, maintain hydrological system, prevent of flood, erosion control, seawater intrusion, and maintain soil fertility.*
27. Hutan Produksi adalah kawasan hutan yang mempunyai fungsi pokok memproduksi hasil hutan. Hutan produksi terdiri dari Hutan Produksi Tetap (HP), Hutan Produksi Terbatas (HPT), dan Hutan Produksi yang dapat dikonversi.
27. *Production Forest is a forest area designated mainly to promote sustainable forest production. Production forest is classified as permanent production forest, limited production forest, and convertible production forest.*
28. Hutan Konservasi terdiri dari: Kawasan suaka alam berupa Cagar Alam (CA) dan Suaka Margasatwa (SM); kawasan pelestarian alam berupa Taman Nasional (TN), Taman Hutan Raya (THR), dan Taman Wisata Alam (TWA); Taman Buru (TB). Taman Buru adalah kawasan hutan yang ditetapkan sebagai tempat wisata berburu.
28. *Conservation Forest is divided into: Sanctuary Reserve area consists of Strict Nature Reserve and Wildlife Sanctuary. Nature conservation area consists of National Park (NP), Grand Forest Park (GFP), and Nature Recreation Park (NRP); Game Hunting Park (GHP) Game Hunting Park is forest area devoted for game hunting recreation.*
29. Penetapan lahan kritis mengacu pada lahan yang telah sangat rusak karena kehilangan penutupan vegetasinya, sehingga kehilangan atau berkurang fungsinya sebagai penahan air, pengendali erosi, siklus hara, pengatur iklim mikro, dan retensi karbon. Berdasarkan kondisi vegetasinya, kondisi lahan dapat
29. *Critical land refers to a piece of land severely damaged due to lost of its vegetation cover so that its functions as water retention, erosion control, nutrient cycling, micro climate regulator and carbon retention are completely depleted. Based upon its vegetation condition, the land could be classified as : very critical, critical,*



diklasifikasikan sebagai: sangat kritis, kritis, agak kritis, potensial kritis, dan kondisi normal.

*slight critical, potential critical, and normal condition.*

30. Reboisasi atau rehabilitasi hutan bertujuan untuk menghutankan kembali kawasan hutan yang kritis di wilayah daerah aliran sungai (DAS) yang dilaksanakan bersama masyarakat secara partisipatif.

30. *Reforestation or forest rehabilitation is intended to rehabilitate the critical land inside forest area or watershed to improve their ecological and hydrological functions. The activities were conducted with active participation of local communities who live nearby the target area.*

31. Pemanfaatan hasil hutan kayu adalah segala bentuk usaha yang memanfaatkan dan mengusahakan hasil hutan kayu dengan tidak merusak lingkungan dan tidak mengurangi fungsi pokok hutan. Kegiatan ini hanya dapat dilaksanakan pada areal hutan yang memiliki potensi untuk dilakukan kegiatan pemanfaatan hasil hutan kayu dan dapat dilaksanakan setelah diperoleh izin usaha.

31. *Commercial utilization of timber as forest product is activities to utilize timber without destructing the environment and undermining the main functions of the forest area. Those activities could only be executed in forest area with high commercial timber value with license.*

32. izin Usaha Pemanfaatan Hasil Hutan Kayu (IUPHHK) pada hutan alam adalah izin untuk memanfaatkan hutan produksi yang kegiatannya terdiri dari pemanenan atau penebangan, penanaman, pemeliharaan, pengamanan, pengolahan, dan pemasaran hasil hutan kayu. IUPHHK dapat diberikan kepada perorangan, koperasi, badan usaha swasta, dan BUMN/BUMD.

32. *The license to commercially utilize timber in natural forest is license to utilize production forest for which the activities consist of harvesting or felling, planting, tending, protecting, processing, and marketing. The license could be granted to individuals, cooperatives, private companies, state-owned enterprises/local government-owned enterprises.*

33. Produksi hasil hutan utama yang dihasilkan dari hutan adalah kayu bulat. Produksi kayu bulat ini dihasilkan dari hutan alam melalui kegiatan perusahaan Hak Pengusahaan Hutan (HPH/IUPHHK), kegiatan ijin pemanfaatan kayu (IPK) dalam rangka pembukaan wilayah hutan, pembangunan Hutan Tanaman Industri (HTI), serta kegiatan hutan rakyat.
34. Kayu Gergajian merupakan kayu hasil konversi kayu bulat dengan menggunakan mesin gergaji, mempunyai bentuk yang teratur dengan sisi-sisi sejajar dan sudut-sudutnya siku dengan ketebalan tidak lebih dari 6 cm dan kadar air tidak lebih dari 18 persen. Kayu gergajian yang diolah langsung dari kayu bulat, wajib didukung dengan dokumen yang sah.
35. Kayu Lapis adalah panel kayu yang tersusun dari lapisan veneer dibagian luarnya, sedangkan dibagian intinya (core) bisa berupa veneer atau material lain, diikat dengan lem kemudian di-press (ditekan) sedemikian rupa sehingga menjadi panel yang kuat. Termasuk dalam artian ini adalah kayu lapis yang dilapisi lagi dengan material lain.
36. Data populasi ternak bersumber dari Direktorat Jenderal Peternakan dan Kesehatan
33. *The main product of commercial forest operation is log. The log is harvested from various sources such as natural forest granted to concessionaires (IUPHHK/HPH), land clearing activities (IPK), industrial forest plantation (HTI) and community forest.*
34. *Sawn Timber Constitutes a sawmill product derived from logs as raw material. The product is characterized with regular forms having parallel sides at right angle to each other, thickness not more than 6 cm and moisture content not to exceed 18 percent. Sawn timber produced directly from logs must be certified by a legal document.*
35. *Plywood is wood panel consisting of layers pressed together in between veneers; the core may be veneer or some other material, bound together with glue and pressed tightly together to make a strong panel. Included to this definition is plywood covered with other materials.*
36. *Data of domestic livestock population are obtain from the Directorate General of Livestock*

Hewan Kementerian Pertanian, sedangkan jumlah pemotongan ternak merupakan hasil Survei Laporan Pemotongan Ternak. Pengumpulan data pemotongan ternak dilakukan secara lengkap setiap triwulan di seluruh Rumah Potong Hewan (RPH) dan Tempat Pemotongan Hewan (TPH) yang ada di Indonesia. Pada tahun 2013 jumlah Dokumen RPH/TPH hasil pencacahan yang diolah sebanyak 4.033.

*and Animal Health Service, while data on the number of animals slaughtered are based on the quarterly survey conducted by BPS. This survey is a complete enumeration on all slaughterhouses and abattoirs in Indonesia. There are 4.033 covered in 2013.*

37. Data statistik perikanan merupakan data sekunder yang bersumber dari Direktorat Jenderal Perikanan Tangkap dan Direktorat Jenderal Budidaya. Statistik perikanan dibedakan atas data Perikanan Tangkap dan Perikanan Budidaya. Perikanan Tangkap diklasifikasikan atas penangkapan ikan di laut dan penangkapan ikan di perairan umum. Perikanan Budidaya diklasifikasikan atas jenis budidaya yaitu budidaya laut, tambak, kolam, karamba, jaring apung, dan sawah.
37. *Fishery Statistics are secondary data obtained from the Directorate General of Capture Fisheries and Directorate General of Aquaculture. Fishery statistics are categorized into capture fisheries and aquaculture. Capture fisheries are further classified into marine capture fisheries and inland open water capture fisheries. Aquaculture are further classified into several types of culture: marine culture, brackish water pond, fresh water pond, cage, floating net, and fish breeding in paddy fields.*
38. Rumah Tangga Perikanan Tangkap adalah rumah tangga yang melakukan kegiatan penangkapan ikan/binatang air lainnya/tanaman air dengan tujuan sebagian/seluruh hasilnya untuk dijual.
38. *A capture fishery household is a household conducting activities in catching fishes/other aquatic animals/aquatic plants, for which the products are wholly or partly to be sold.*

39. Rumah Tangga Perikanan Budidaya adalah rumah tangga yang melakukan kegiatan budidaya ikan/binatang air lainnya/tanaman air dengan tujuan sebagian/seluruh hasilnya untuk dijual.
39. *An aquaculture fishery household is a household conducting activities in culturing fishes/other aquatic animals/aquatic plants, for which the products are wholly or partly to be sold. different types of parameters.*

<https://rohilkab.bps.go.id>

**ULASAN**

Hortikultura

Terdapat komoditi tanaman sayuran yang diusahakan oleh petani dalam menunjang perekonomian, tanaman sayuran yang banyak diusahakan diantaranya, Bayam, Buncis, cabai Besar, Cabai Rawit, Kacang Panjang, dan lainnya.

**DESCRIPTION**

*Horticulture*

*There is a vegetable crop commodity that is cultivated by farmers in supporting the economy, Vegetable plants that are widely cultivated include spinach, green beans, large chilies, cayenne pepper, long beans, and others..*

<https://rohilkab.bps.go.id>

**5.1 HORTIKULTURA  
HORTICULTURE**

**Tabel 5.1.1 Luas Panen Tanaman Sayuran Menurut Kecamatan dan Jenis Tanaman di Kabupaten Rokan Hilir (ha), 2021 dan 2022\***  
*Harvested Area of Vegetables by Subdistrict and Kind of Plant in Rokan Hilir Regency (ha), 2021 and 2022\**

Kecamatan Subdistrict	Bawang Merah Shallot		Cabai Besar/TW/Teropong Chili/Big Chili	
	2021	2022*	2021	2022*
(1)	(2)	(3)	(4)	(5)
Tanah Putih	1	-	-	-
Pujud	-	-	-	-
Tanah Putih Tanjung Melawan	-	-	-	-
Rantau Kopar	-	-	-	-
Tanjung Medan	-	-	-	-
Bagan Sinembah	1	-	-	-
Simpang Kanan	2	-	-	-
Bagan Sinembah Raya	2	2	-	-
Balai Jaya	2	-	-	-
Kubu	-	-	-	-
Pasir Limau Kapas	-	-	-	-
Kubu Babussalam	-	-	-	-
Bangko	-	-	-	-
Sinaboi	-	-	-	-
Batu Hampar	4	2	-	-
Pekaitan	-	-	-	-
Rimba Melintang	-	0	-	-
Bangko Pusako	-	-	-	-
<b>Rokan Hilir</b>	<b>11</b>	<b>3</b>	<b>-</b>	<b>-</b>

Lanjutan Tabel/*Continued Table* 5.1.1

Kecamatan Subdistrict	Cabai Keriting Curly Chili		Cabai Rawit Chili/Cayenne Pepper	
	2021	2022*	2021	2022*
(1)	(6)	(7)	(8)	(9)
Tanah Putih	9	9	3	6
Pujud	4	4	2	1
Tanah Putih Tanjung Melawan	5	4	2	2
Rantau Kopar	2	3	1	2
Tanjung Medan	6	5	5	4
Bagan Sinembah	6	12	-	-
Simpang Kanan	8	28	-	-
Bagan Sinembah Raya	5	8	-	-
Balai Jaya	3	25	-	-
Kubu	2	12	5	10
Pasir Limau Kapas	-	-	-	-
Kubu Babussalam	7	7	3	7
Bangko	-	-	10	6
Sinaboi	4	1	2	2
Batu Hampar	4	9	4	3
Pekaitan	4	4	2	2
Rimba Melintang	5	4	5	3
Bangko Pusako	7	4	3	-
<b>Rokan Hilir</b>	<b>6</b>	<b>134</b>	<b>44</b>	<b>46</b>

Lanjutan Tabel/Continued Table 5.1.1

Kecamatan Subdistrict	Kentang Potato		Kubis Cabbage		Tomat Tomato	
	2021	2022 <sup>x</sup>	2021	2022 <sup>x</sup>	2021	2022 <sup>x</sup>
(1)	(10)	(11)	(12)	(13)	(14)	(15)
Tanah Putih	-	-	-	-	2	1
Pujud	-	-	-	-	2	1
Tanah Putih Tanjung Melawan	-	-	-	-	-	-
Rantau Kopar	-	-	-	-	-	-
Tanjung Medan	-	-	-	-	-	-
Bagan Sinembah	-	-	-	-	-	-
Simpang Kanan	-	-	-	-	-	-
Bagan Sinembah Raya	-	-	-	-	-	-
Balai Jaya	-	-	-	-	-	-
Kubu	-	-	-	-	1	-
Pasir Limau Kapas	-	-	-	-	-	-
Kubu Babussalam	-	-	-	-	-	-
Bangko	-	-	-	-	-	3
Sinaboi	-	-	-	-	-	-
Batu Hampar	-	-	-	-	0	1
Pekaitan	-	-	-	-	-	-
Rimba Melintang	-	-	-	-	0	-
Bangko Pusako	-	-	-	-	1	-
<b>Rokan Hilir</b>	-	-	-	-	<b>6</b>	<b>5</b>



Lanjutan Tabel/*Continued Table* 5.1.1

Kecamatan Subdistrict	Bawang Putih Garlic		Kacang Panjang Long Beans		Kangkung Water Spinach	
	2021	2022 <sup>x</sup>	2021	2022 <sup>x</sup>	2021	2022 <sup>x</sup>
(1)	(16)	(17)	(18)	(19)	(20)	(21)
Tanah Putih	-	-	3	4	6	11
Pujud	-	-	4	2	4	2
Tanah Putih Tanjung Melawan	-	-	1	1	-	0
Rantau Kopar	-	-	2	2	1	1
Tanjung Medan	-	-	3	2	-	-
Bagan Sinembah	-	-	18	10	7	2
Simpang Kanan	-	-	32	15	7	2
Bagan Sinembah Raya	-	-	18	11	7	-
Balai Jaya	-	-	25	22	12	7
Kubu	-	-	6	7	5	6
Pasir Limau Kapas	-	-	-	1	14	13
Kubu Babussalam	-	-	6	7	6	6
Bangko	-	-	9	10	21	23
Sinaboi	-	-	1	1	1	-
Batu Hampar	-	-	4	2	0	1
Pekaitan	-	-	2	2	1	1
Rimba Melintang	-	-	12	4	10	1
Bangko Pusako	-	-	3	2	2	1
<b>Rokan Hilir</b>	-	-	<b>148</b>	<b>104</b>	<b>102</b>	<b>75</b>

Catatan/Note: ...

Sumber/Source: BPS, Statistik Pertanian Hortikultura SPH-SBS/BPS-Statistics Indonesia, Agricultural Statistic for Horticulture SPH-SBS

**Tabel 5.1.2** **Produksi Tanaman Sayuran Menurut Kecamatan dan Jenis Tanaman di Kabupaten Rokan Hilir (kuintal), 2021 dan 2022\***  
**Production of Vegetables by Subdistrict and Kind of Plant in Rokan Hilir Regency (quintal), 2021 and 2022\***

Kecamatan Subdistrict	Bawang Merah Shallot		Cabai Besar/TW/Teropong Chili/Big Chili	
	2021	2022*	2021	2022*
(1)	(2)	(3)	(4)	(5)
Tanah Putih	40	-	-	-
Pujud	-	-	-	-
Tanah Putih Tanjung Melawan	-	-	-	-
Rantau Kopar	-	-	-	-
Tanjung Medan	-	-	-	-
Bagan Sinembah	180	-	-	-
Simpang Kanan	270	-	-	-
Bagan Sinembah Raya	270	270	-	-
Balai Jaya	280	-	-	-
Kubu	-	-	-	-
Pasir Limau Kapas	-	-	-	-
Kubu Babussalam	-	-	-	-
Bangko	-	-	-	-
Sinaboi	-	-	-	-
Batu Hampar	90	35	-	-
Pekaitan	-	-	-	-
Rimba Melintang	-	5	-	-
Bangko Pusako	-	-	-	-
<b>Rokan Hilir</b>	<b>1 049</b>	<b>310</b>	<b>-</b>	<b>-</b>

Lanjutan Tabel/Continued Table 5.1.2

Kecamatan Subdistrict	Cabai Keriting Curly Chili		Cabai Rawit Chili/Cayenne Pepper	
	2021	2022*	2021	2022*
(1)	(6)	(7)	(8)	(9)
Tanah Putih	891	928	671	667
Pujud	435	319	254	138
Tanah Putih Tanjung Melawan	403	694	47	162
Rantau Kopar	663	694	692	731
Tanjung Medan	248	505	315	275
Bagan Sinembah	950	1 200	-	-
Simpang Kanan	1 805	1 005	-	-
Bagan Sinembah Raya	1 726	875	-	-
Balai Jaya	1 310	2 339	-	-
Kubu	220	215	253	165
Pasir Limau Kapas	-	-	-	-
Kubu Babussalam	180	120	75	150
Bangko	-	-	398	785
Sinaboi	39	45	169	35
Batu Hampar	920	400	174	160
Pekaitan	267	500	120	135
Rimba Melintang	225	366	232	276
Bangko Pusako	235	110	122	-
<b>Rokan Hilir</b>	<b>10 517</b>	<b>10 315</b>	<b>3 504</b>	<b>3 679 298</b>

Lanjutan Tabel/Continued Table 5.1.2

Kecamatan Subdistrict	Kentang Potato		Kubis Cabbage		Tomat Tomato	
	2021	2022*	2021	2022*	2021	2022*
(1)	(10)	(11)	(12)	(13)	(14)	(15)
Tanah Putih	-	-	-	-	298	69
Pujud	-	-	-	-	227	35
Tanah Putih Tanjung Melawan	-	-	-	-	-	-
Rantau Kopar	-	-	-	-	-	-
Tanjung Medan	-	-	-	-	-	-
Bagan Sinembah	-	-	-	-	-	-
Simpang Kanan	-	-	-	-	-	-
Bagan Sinembah Raya	-	-	-	-	-	-
Balai Jaya	-	-	-	-	-	-
Kubu	-	-	-	-	10	-
Pasir Limau Kapas	-	-	-	-	-	-
Kubu Babussalam	-	-	-	-	-	-
Bangko	-	-	-	-	-	17
Sinaboi	-	-	-	-	-	-
Batu Hampar	-	-	-	-	25	10-
Pekaitan	-	-	-	-	-	-
Rimba Melintang	-	-	-	-	5	-
Bangko Pusako	-	-	-	-	30	-
<b>Rokan Hilir</b>	-	-	-	-	<b>595</b>	<b>131</b>

Lanjutan Tabel/Continued Table 5.1.2

Kecamatan Subdistrict	Bawang Putih Garlic		Kacang Panjang Long Beans		Kangkung Water Spinach	
	2021	2022 <sup>x</sup>	2021	2022 <sup>x</sup>	2021	2022 <sup>x</sup>
(1)	(16)	(17)	(18)	(19)	(20)	(21)
Tanah Putih	-	-	431	490	234	478
Pujud	-	-	443	151	341	134
Tanah Putih Tanjung Melawan	-	-	136	136	-	4
Rantau Kopar	-	-	491	180	30	38
Tanjung Medan	-	-	208	173	-	-
Bagan Sinembah	-	-	1 485	2 300	130	34
Simpang Kanan	-	-	1 180	2 233	310	270
Bagan Sinembah Raya	-	-	2 150	1 085	250	-
Balai Jaya	-	-	990	2 563	600	498
Kubu	-	-	100	102	105	135
Pasir Limau Kapas	-	-	-	4	141	232
Kubu Babussalam	-	-	113	80	133	75
Bangko	-	-	763	1 300	444	710
Sinaboi	-	-	15	25	30	-
Batu Hampar	-	-	533	340	72	90
Pekaitan	-	-	360	190	46	81
Rimba Melintang	-	-	495	396	214	10
Bangko Pusako	-	-	66	80	53	20
<b>Rokan Hilir</b>	-	-	<b>9 959</b>	<b>11 828</b>	<b>3 133</b>	<b>2 809</b>

Catatan/Note: ...

Sumber/Source: BPS, Statistik Pertanian Hortikultura SPH-SBS/BPS-Statistics Indonesia, Agricultural Statistic for Horticulture SPH-SBS

**Tabel**  
**Table** 5.1.3

**Luas Panen Tanaman Sayuran dan Buah-buahan Semusim Menurut Jenis Tanaman di Kabupaten Rokan Hilir (ha), 2019–2022**  
**Harvested Area of Seasonal Vegetables and Fruits by Kind of Plant in Rokan Hilir Regency (ha), 2019–2022**

Jenis Tanaman/Kind of Plants	2019	2020	2021	2022*
(1)	(2)	(3)	(4)	(5)
<b>Sayuran/Vegetables:</b>				
Bawang Daun/Scallion	-	-	-	-
Bawang Merah/Shallots	-	1	11	3
Bawang Putih/Garlic	-	-	-	-
Bayam/Spinach	97	128	83	79
Buncis/String Bean	3	-	-	-
Cabai Besar/TW/Teropong/Chili/Big Chili	-	-	-	-
Cabai Keriting/Curly Chili	-	-	166	134
Cabai Rawit/Chili/Cayenne Pepper	113	80	44	46
Jamur Tiram/Mushrooms	-	-	-	-
Jamur Merang/Mushrooms	-	-	-	-
Jamur Lainnya/Mushrooms	-	-	530	650
Kacang Merah/Red Beans	-	-	-	-
Kacang Panjang/Long Beans	162	174	148	104
Kangkung/Water Spinach	118	141	102	75
Kembang Kol/Cauliflower	-	-	-	-
Kentang/Potato	-	-	-	-

Lanjutan Tabel/*Continued Table 5.1.3*

Jenis Tanaman/ <i>Kind of Plants</i>	2019	2020	2021	2022*
(1)	(2)	(3)	(4)	(5)
Ketimun/ <i>Cucumber</i>	125	121	105	72
Kubis/ <i>Cabbage</i>	-	-	-	-
Labu Siam/ <i>Chayote</i>	-	-	-	-
Lobak/ <i>Radish</i>	-	-	-	-
Petsai/ <i>Chinese Cabbage/Mustard Green</i>	27	61	52	37
Terung/ <i>Eggplant</i>	105	134	116	75
Tomat/ <i>Tomato</i>	2	3	6	5
Wortel/ <i>Carrot</i>	-	-	-	-
<b>Buah-buahan/Fruits:</b>				
Blewah/ <i>Blewah</i>	-	-	-	-
Melon/ <i>Melon</i>	-	14	8	3
Semangka/ <i>Watermelon</i>	122	118	64	78

Catatan/*Note*: ...Sumber/*Source*: BPS, Statistik Pertanian Hortikultura SPH-SBS/*BPS-Statistics Indonesia, Agricultural Statistic for Horticulture SPH-SBS*

**Tabel**  
**Table** 5.1.4

**Produksi Tanaman Sayuran dan Buah-buahan Semusim Menurut Jenis Tanaman di Kabupaten Rokan Hilir (kuintal), 2019–2022**  
**Production of Seasonal Vegetables and Fruits by Kind of Plant in Rokan Hilir Regency (quintal), 2019–2022**

Jenis Tanaman/Kind of Plants	2019	2020	2021	2022*
(1)	(2)	(3)	(4)	(5)
<b>Sayuran/Vegetables:</b>				
Bawang Daun/Scallion	-	-	-	-
Bawang Merah/Shallots	-	23	1 049	310
Bawang Putih/Garlic	-	-	-	-
Bayam/Spinach	1 553	1 948	1 804	1 785
Buncis/String Bean	23	-	-	-
Cabai Besar/TW/Teropong/Chili/Big Chili	-	-	-	-
Cabai Keriting/Curly Chili	-	-	10 517	10 315
Cabai Rawit/Chili/Cayenne Pepper	-	-	-	-
Jamur Tiram <sup>1</sup> /Mushrooms <sup>1</sup>	-	-	-	-
Jamur Merang <sup>1</sup> /Mushrooms <sup>1</sup>	-	-	-	-
Jamur Lainnya <sup>1</sup> /Mushrooms <sup>1</sup>	-	-	407	730
Kacang Merah/Red Beans	-	-	-	-
Kacang Panjang/Long Beans	3 160	4 381	9 959	11 828
Kangkung/Water Spinach	2 163	2 662	3 133	2 809
Kembang Kol/Cauliflower	-	-	-	-
Kentang/Potato	-	-	-	-



Lanjutan Tabel/*Continued Table 5.1.4*

<b>Jenis Tanaman/Kind of Plants</b>	<b>2019</b>	<b>2020</b>	<b>2021</b>	<b>2022*</b>
(1)	(2)	(3)	(4)	(5)
Ketimun/ <i>Cucumber</i>	2 512	3 584	7 285	6 238
Kubis/ <i>Cabbage</i>	-	-	-	-
Labu Siam/ <i>Chayote</i>	-	-	-	-
Lobak/ <i>Radish</i>	-	-	-	-
Petsai/ <i>Chinese Cabbage/Mustard Green</i>	300	545	480	1 053
Terung/ <i>Eggplant</i>	2 259	3 934	7 458	10 208
Tomat/ <i>Tomato</i>	100	291	595	131
Wortel/ <i>Carrot</i>	-	-	-	-
<b>Buah–buahan/Fruits:</b>				
Blewah/ <i>Blewah</i>	-	-	-	-
Melon/ <i>Melon</i>	-	835	283	80
Semangka/ <i>Watermelon</i>	1 713	4 017	7 211	10 231

Catatan/*Note*: ...Sumber/*Source*: BPS, Statistik Pertanian Hortikultura SPH-SBS/*BPS-Statistics Indonesia, Agricultural Statistic for Horticulture SPH-SBS*

**Tabel**  
**Table** 5.1.5

**Luas Panen Tanaman Biofarmaka Menurut Kecamatan dan Jenis Tanaman di Kabupaten Rokan Hilir (m<sup>2</sup>), 2021 dan 2022**  
*Harvested Area of Medicinal Plants by Subdistrict and Kind of Plant in Rokan Hilir Regency (m<sup>2</sup>), 2021 and 2022*

Kecamatan Subdistrict	Jahe Ginger		Laos/Lengkuas Galanga		Kencur East Indian Galangal	
	2021	2022 <sup>x</sup>	2021	2022 <sup>x</sup>	2021	2022 <sup>x</sup>
(1)	(2)	(3)	(4)	(5)	(6)	(7)
Tanah Putih	365	500	-	4 612	200	400
Pujud	-	-	-	-	-	-
Tanah Putih Tanjung Melawan	250	325	200	150	50	150
Rantau Kopar	-	-	-	-	-	-
Tanjung Medan	-	-	-	-	-	-
Bagan Sinembah	-	-	-	-	-	-
Simpang Kanan	-	-	-	-	-	-
Bagan Sinembah Raya	-	-	-	-	-	-
Balai Jaya	-	-	-	-	-	-
Kubu	550	-	175	-	100	20
Pasir Limau Kapas	-	-	-	-	-	-
Kubu Babussalam	105	70	206	-	60	-
Bangko	-	-	-	-	-	-
Sinaboi	10	-	-	-	40	15
Batu Hampar	-	-	-	-	-	-
Pekaitan	-	-	-	-	-	-
Rimba Melintang	726	1 070	786	1 120	1 437	1 455
Bangko Pusako	36	-	-	-	-	15
<b>Rokan Hilir</b>	<b>2 042</b>	<b>1 965</b>	<b>1 367</b>	<b>5 882</b>	<b>1 887</b>	<b>2 055</b>

Lanjutan Tabel/*Continued Table* 5.1.5

Kecamatan Subdistrict	Kunyit Turmeric		Temulawak/ Java Turmeric (m <sup>2</sup> / m <sup>2</sup> )		Temukunci/ Chinese Keys (m <sup>2</sup> / m <sup>2</sup> )	
	2021	2022 <sup>x</sup>	2021	2022 <sup>x</sup>	2021	2022 <sup>x</sup>
(1)	(8)	(9)	(10)	(11)	(12)	(13)
Tanah Putih	498	736	125	246	-	-
Pujud	-	-	-	-	-	-
Tanah Putih Tanjung Melawan	150	150	-	-	-	-
Rantau Kopar	-	-	-	-	-	-
Tanjung Medan	-	-	-	-	-	-
Bagan Sinembah	-	-	-	-	-	-
Simpang Kanan	-	-	-	-	-	-
Bagan Sinembah Raya	-	-	-	-	-	-
Balai Jaya	-	-	-	-	-	-
Kubu	450	30	130	10	35	10
Pasir Limau Kapas	-	-	-	-	-	-
Kubu Babussalam	140	135	30	37	-	-
Bangko	-	-	-	-	-	-
Sinaboi	3	-	-	-	-	-
Batu Hampar	-	-	-	-	-	-
Pekaitan	-	-	-	-	-	-
Rimba Melintang	623	851	-	-	-	-
Bangko Pusako	30	-	-	-	-	-
<b>Rokan Hilir</b>	<b>1 894</b>	<b>1 902</b>	<b>285</b>	<b>293</b>	<b>35</b>	<b>10</b>

Catatan/*Note*: ...Sumber/*Source*: BPS, Statistik Pertanian Hortikultura SPH-TBF/BPS-*Statistics Indonesia, Agricultural Statistic for Horticulture SPH-TBF*

**Tabel**  
**Table** 5.1.6

**Produksi Tanaman Biofarmaka Menurut Kecamatan dan Jenis Tanaman di Kabupaten Rokan Hilir (kg), 2021 dan 2022**

*Production of Medicinal Plants by Subdistrict and Kind of Plant in Rokan Hilir Regency (kg), 2021 and 2022*

Kecamatan Subdistrict	Jahe Ginger		Laos/Lengkuas Galanga		Kencur East Indian Galangal	
	2021	2022 <sup>x</sup>	2021	2022 <sup>x</sup>	2021	2022 <sup>x</sup>
(1)	(2)	(3)	(4)	(5)	(6)	(7)
Tanah Putih	730	500	-	3 770	185	500
Pujud	-	-	-	-	-	-
Tanah Putih Tanjung Melawan	215	370	150	215	40	177
Rantau Kopar	-	-	-	-	-	-
Tanjung Medan	-	-	-	-	-	-
Bagan Sinembah	-	-	-	-	-	-
Simpang Kanan	-	-	-	-	-	-
Bagan Sinembah Raya	-	-	-	-	-	-
Balai Jaya	-	-	-	-	-	-
Kubu	1 050	-	175	-	35	30
Pasir Limau Kapas	-	-	-	-	-	-
Kubu Babussalam	195	110	300	-	90	-
Bangko	-	-	-	-	-	-
Sinaboi	10	-	-	-	50	20
Batu Hampar	-	-	-	-	-	-
Pekaitan	-	-	-	-	-	-
Rimba Melintang	976	1 405	1 073	1 190	1 894	1 812
Bangko Pusako	40	-	-	-	-	15
<b>Rokan Hilir</b>	<b>3 216</b>	<b>2 385</b>	<b>1 698</b>	<b>5 175</b>	<b>2 294</b>	<b>2 554</b>

Lanjutan Tabel/Continued Table 5.1.6

Kecamatan Subdistrict	Kunyit Turmeric		Jeruk Nipis/ Lime (kg/ kg)		Serai /Lemongrass	
	2021	2022 <sup>x</sup>	2021	2022 <sup>x</sup>	(kg/ kg)	2022 <sup>x</sup>
(1)	(8)	(9)	(10)	(11)	(12)	(13)
Tanah Putih	257	913	-	1 500	3 000	100 175
Pujud	-	-	-	-	-	-
Tanah Putih Tanjung Melawan	132	163	-	-	225	1 550
Rantau Kopar	-	-	-	-	-	-
Tanjung Medan	-	-	-	-	-	-
Bagan Sinembah	-	-	-	-	-	-
Simpang Kanan	-	-	-	-	-	-
Bagan Sinembah Raya	-	-	-	-	-	-
Balai Jaya	-	-	-	-	-	-
Kubu	576	45	40	275	-	340
Pasir Limau Kapas	-	-	-	-	-	-
Kubu Babussalam	210	180	-	-	300	860
Bangko	-	-	-	-	-	-
Sinaboi	5	-	-	-	-	-
Batu Hampar	-	-	-	-	-	-
Pekaitan	-	-	-	-	-	-
Rimba Melintang	927	1 321	-	-	309	3 145
Bangko Pusako	35	-	-	-	-	-
<b>Rokan Hilir</b>	<b>2 142</b>	<b>2 622</b>	<b>40</b>	<b>1 775</b>	<b>3 834</b>	<b>106 070</b>

Catatan/Note: ...

Sumber/Source: BPS, Statistik Pertanian Hortikultura SPH-TBF/BPS-Statistics Indonesia, Agricultural Statistic for Horticulture SPH-TBF

**Tabel** 5.1.7 **Luas Panen Tanaman Biofarmaka Menurut Jenis Tanaman di Kabupaten Rokan Hilir (m<sup>2</sup>), 2019–2022**  
**Harvested Area of Medicinal Plants by Kind of Plant in Rokan Hilir Regency (m<sup>2</sup>), 2019–2022**

Jenis Tanaman Kind of Plants	2019	2020	2021	2022 <sup>x</sup>
(1)	(2)	(3)	(4)	(5)
Jeruk Nipis <sup>1</sup>	-	-	-	-
Mahkota Dewa <sup>1</sup> / <i>Phaleria Macrocarpa</i> <sup>1</sup>	-	-	-	-
Serai	-	-	-	-
Jahe/ <i>Ginger</i>	-	-	-	-
Kapulaga/ <i>Java Cardamon</i>	-	-	-	-
Kencur/ <i>East Indian Galangal</i>	-	-	-	-
Kunyit/ <i>Turmeric</i>	-	-	-	-
Laos/ <i>Lengkuas/Galanga</i>	-	-	-	-
Lempuyang/ <i>Zingiber Aromaticum</i>	-	-	-	-
Lidah Buaya/ <i>Aloevera</i>	-	-	-	-
Mengkudu <sup>1</sup> / <i>Indian Mulberry</i> <sup>1</sup>	-	-	-	-
Temuireng/ <i>Black Turmeric</i>	-	-	-	-
Temukunci/ <i>Chinese Keys</i>	-	-	-	-
Temulawak/ <i>Java Turmeric</i>	-	-	-	-
Sambiloto/ <i>King of Bitter</i>	-	-	-	-

Catatan/Note: <sup>1</sup> Satuan luas panen dalam pohon/The unit of harvested area are tree

Sumber/Source: BPS, Statistik Pertanian Hortikultura SPH-TBF/BPS-Statistics Indonesia, Agricultural Statistic for Horticulture SPH-TBF

**Tabel 5.1.8** **Produksi Tanaman Biofarmaka Menurut Jenis Tanaman di Kabupaten Rokan Hilir (kg), 2019–2022**  
**Production of Medicinal Plants by Kind of Plant in Rokan Hilir Regency (kg), 2019–2022**

Jenis Tanaman Kind of Plants	2019	2020	2021	2022 <sup>x</sup>
(1)	(2)	(3)	(4)	(5)
Jeruk Nipis	-	-	-	-
Mahkota Dewa/ <i>Phaleria Macrocarpa</i>	-	-	-	-
Serai	-	-	-	-
Jahe/ <i>Ginger</i>	-	-	-	-
Kapulaga/ <i>Java Cardamon</i>	-	-	-	-
Kencur/ <i>East Indian Galangal</i>	-	-	-	-
Kunyit/ <i>Turmeric</i>	-	-	-	-
Laos/ <i>Lengkuas/Galanga</i>	-	-	-	-
Lempuyang/ <i>Zingiber Aromaticum</i>	-	-	-	-
Lidah Buaya/ <i>Aloevera</i>	-	-	-	-
Mengkudu/ <i>Indian Mulberry</i>	-	-	-	-
Temuireng/ <i>Black Turmeric</i>	-	-	-	-
Temukunci/ <i>Chinese Keys</i>	-	-	-	-
Temulawak/ <i>Java Turmeric</i>	-	-	-	-
Sambiloto/ <i>King of Bitter</i>	-	-	-	-

Catatan/Note: ...

Sumber/Source: BPS, Statistik Pertanian Hortikultura SPH-TBF/BPS-Statistics Indonesia, Agricultural Statistic for Horticulture SPH-TBF

**Tabel 5.1.9** Luas Panen Tanaman Hias Menurut Kecamatan dan Jenis Tanaman di Kabupaten Rokan Hilir (m<sup>2</sup>), 2021 dan 2022<sup>x</sup>  
**Table** *Harvested Area of Ornamental Plants by Subdistrict and Kind of Plant in Rokan Hilir Regency (m<sup>2</sup>), 2021 and 2022<sup>x</sup>*

Kecamatan Subdistrict	Angrek Pot/Orchid		Anggrek Potong/Orchid	
	2021	2022 <sup>x</sup>	2021	2022 <sup>x</sup>
(1)	(2)	(3)	(4)	(5)
Tanah Putih	-	-	-	-
Pujud	-	-	-	-
Tanah Putih Tanjung Melawan	-	-	-	-
Rantau Kopar	-	-	-	-
Tanjung Medan	-	-	-	-
Bagan Sinembah	-	-	-	-
Simpang Kanan	-	-	-	-
Bagan Sinembah Raya	-	-	-	-
Balai Jaya	-	-	-	-
Kubu	-	-	-	-
Pasir Limau Kapas	-	-	-	-
Kubu Babussalam	-	-	-	-
Bangko	-	-	-	-
Sinaboi	-	-	-	-
Batu Hampar	-	-	-	-
Pekaitan	-	-	-	-
Rimba Melintang	-	-	-	-
Bangko Pusako	-	-	-	-
<b>Rokan Hilir</b>	-	-	-	-



Lanjutan Tabel/*Continued Table* 5.1.9

Kecamatan Subdistrict	Krisan/ <i>Chrysantemum</i>		Mawar/ <i>Rose</i>	
	2021	2022 <sup>x</sup>	2021	2022 <sup>x</sup>
(1)	(6)	(7)	(8)	(9)
Tanah Putih	-	-	-	-
Pujud	-	-	-	-
Tanah Putih Tanjung Melawan	-	-	-	-
Rantau Kopar	-	-	-	-
Tanjung Medan	-	-	-	-
Bagan Sinembah	-	-	-	-
Simpang Kanan	-	-	-	-
Bagan Sinembah Raya	-	-	-	-
Balai Jaya	-	-	-	-
Kubu	-	-	-	-
Pasir Limau Kapas	-	-	-	-
Kubu Babussalam	-	-	-	-
Bangko	-	-	-	-
Sinaboi	-	-	-	-
Batu Hampar	-	-	-	-
Pekaitan	-	-	-	-
Rimba Melintang	-	-	-	-
Bangko Pusako	-	-	-	-
<b>Rokan Hilir</b>	-	-	-	-

Lanjutan Tabel/Continued Table 5.1.9

Kecamatan Subdistrict	Sedap Malam/Tuberose		Bugenvil		Palem	
	2021	2022 <sup>x</sup>	2021	2022 <sup>x</sup>	2021	2022 <sup>x</sup>
(1)	(10)	(11)	(12)	(13)	(14)	(15)
Tanah Putih	-	-	-	-	-	-
Pujud	-	-	-	-	-	-
Tanah Putih Tanjung Melawan	-	-	-	-	-	-
Rantau Kopar	-	-	-	-	-	-
Tanjung Medan	-	-	-	-	-	-
Bagan Sinembah	-	-	-	-	-	-
Simpang Kanan	-	-	-	-	-	-
Bagan Sinembah Raya	-	-	-	-	-	-
Balai Jaya	-	-	-	-	-	-
Kubu	-	-	-	-	-	-
Pasir Limau Kapas	-	-	-	-	-	-
Kubu Babussalam	-	-	-	-	-	-
Bangko	-	-	-	-	-	-
Sinaboi	-	-	-	-	-	-
Batu Hampar	-	-	-	-	-	-
Pekaitan	-	-	-	-	-	-
Rimba Melintang	-	-	-	-	-	-
Bangko Pusako	-	-	-	-	-	-
<b>Rokan Hilir</b>	-	-	-	-	-	-

Catatan/Note: ...

Sumber/Source: BPS, Statistik Pertanian Hortikultura SPH-TH/BPS-Statistics Indonesia, Agricultural Statistik for Horticulture SPH-TH

**Tabel**  
**Table** 5.1.10

**Produksi Tanaman Hias Menurut Kecamatan dan Jenis Tanaman di Kabupaten Rokan Hilir (tangkai), 2021 dan 2022<sup>x</sup>**  
*Production of Ornamental Plants by Subdistrict and Kind of Plant in Rokan Hilir Regency (stalks), 2021 and 2022<sup>x</sup>*

Kecamatan Subdistrict	Angrek Pot/Orchid		Anggrek Potong/Orchid	
	2021	2022 <sup>x</sup>	2021	2022 <sup>x</sup>
(1)	(2)	(3)	(4)	(5)
Tanah Putih	-	-	-	-
Pujud	-	-	-	-
Tanah Putih Tanjung Melawan	-	-	-	-
Rantau Kopar	-	-	-	-
Tanjung Medan	-	-	-	-
Bagan Sinembah	-	-	-	-
Simpang Kanan	-	-	-	-
Bagan Sinembah Raya	-	-	-	-
Balai Jaya	-	-	-	-
Kubu	-	-	-	-
Pasir Limau Kapas	-	-	-	-
Kubu Babussalam	-	-	-	-
Bangko	-	-	-	-
Sinaboi	-	-	-	-
Batu Hampar	-	-	-	-
Pekaitan	-	-	-	-
Rimba Melintang	-	-	-	-
Bangko Pusako	-	-	-	-
<b>Rokan Hilir</b>	-	-	-	-

Lanjutan Tabel/Continued Table 5.1.10

Kecamatan Subdistrict	Krisan/Chrysantemum		Mawar/Rose	
	2021	2022 <sup>x</sup>	2021	2022 <sup>x</sup>
(1)	(6)	(7)	(8)	(9)
Tanah Putih	-	-	-	-
Pujud	-	-	-	-
Tanah Putih Tanjung Melawan	-	-	-	-
Rantau Kopar	-	-	-	-
Tanjung Medan	-	-	-	-
Bagan Sinembah	-	-	-	-
Simpang Kanan	-	-	-	-
Bagan Sinembah Raya	-	-	-	-
Balai Jaya	-	-	-	-
Kubu	-	-	-	-
Pasir Limau Kapas	-	-	-	-
Kubu Babussalam	-	-	-	-
Bangko	-	-	-	-
Sinaboi	-	-	-	-
Batu Hampar	-	-	-	-
Pekaitan	-	-	-	-
Rimba Melintang	-	-	-	-
Bangko Pusako	-	-	-	-
<b>Rokan Hilir</b>	-	-	-	-

Lanjutan Tabel/*Continued Table* 5.1.10

Kecamatan <i>Subdistrict</i>	Sedap Malam/ <i>Tuberose</i>		Bugenvil		Palem	
	2021	2022 <sup>x</sup>	2021	2022 <sup>x</sup>	2021	2022 <sup>x</sup>
(1)	(10)	(11)	(12)	(13)	(14)	(15)
Tanah Putih	-	-	-	-	-	-
Pujud	-	-	-	-	-	-
Tanah Putih Tanjung Melawan	-	-	-	-	-	-
Rantau Kopar	-	-	-	-	-	-
Tanjung Medan	-	-	-	-	-	-
Bagan Sinembah	-	-	-	-	-	-
Simpang Kanan	-	-	-	-	-	-
Bagan Sinembah Raya	-	-	-	-	-	-
Balai Jaya	-	-	-	-	-	-
Kubu	-	-	-	-	-	-
Pasir Limau Kapas	-	-	-	-	-	-
Kubu Babussalam	-	-	-	-	-	-
Bangko	-	-	-	-	-	-
Sinaboi	-	-	-	-	-	-
Batu Hampar	-	-	-	-	-	-
Pekaitan	-	-	-	-	-	-
Rimba Melintang	-	-	-	-	-	-
Bangko Pusako	-	-	-	-	-	-
<b>Rokan Hilir</b>	-	-	-	-	-	-

Catatan/*Note*: ...

Sumber/*Source*: BPS, Statistik Pertanian Hortikultura SPH-TH/*BPS-Statistics Indonesia, Agricultural Statistik for Horticulture SPH-TH*

**Tabel** 5.1.11 **Luas Panen Tanaman Hias Menurut Jenis Tanaman di Kabupaten Rokan Hilir (m<sup>2</sup>), 2019–2022**  
**Table** 5.1.11 **Harvested Area of Ornamental Plants by Kind of Plant in Rokan Hilir Regency (m<sup>2</sup>), 2019–2022**

Jenis Tanaman <i>Kind of Plants</i>	2019	2020	2021	2022*
(1)	(2)	(3)	(4)	(5)
Aglaonema	-	-	-	-
Anggrek Pot/ <i>Orchid</i>	-	-	-	-
Anggrek Potong/ <i>Orchid</i>	-	-	-	-
Anthurium Bunga/ <i>Flamingo Lily Flower</i>	-	-	-	-
Bromelia	-	-	-	-
Bugenvil	-	-	-	-
Cordyline	-	-	-	-
Dracaena/ <i>Dracaena</i>	-	-	-	-
Gerbera ( <i>Herbras</i> )	-	-	-	-
Heliconia (Pisang-Pisangan)	-	-	-	-
Ixora ( <i>Soka</i> )	-	-	-	-
Krisan/ <i>Chrysantemum</i>	-	-	-	-
Mawar/ <i>Rose</i>	-	-	-	-
Melati/ <i>Jasmine</i>	-	-	-	-
Pakis/ <i>Leather Leaf Fern</i>	-	-	-	-
Palem/ <i>Palm</i>	-	-	-	-
Phylodendron/ <i>Phylodendron</i>	-	-	-	-
Puring	-	-	-	-
Sansevieria ( <i>Pedang-Pedangan</i> )	-	-	-	-
Sedap Malam/ <i>Tuberose</i>	-	-	-	-

Catatan/Note: ...

Sumber/Source: BPS, Statistik Pertanian Hortikultura SPH-TH/BPS-Statistics Indonesia, Agricultural Statistik for Horticulture SPH-TH

**Tabel**  
**Table** 5.1.12

**Produksi Tanaman Hias Menurut Jenis Tanaman di  
Kabupaten Rokan Hilir (tangkai), 2019–2022**  
*Production of Ornamental Plants by Kind of Plant n Rokan  
Hilir Regency (stalks), 2019–2022*

Jenis Tanaman <i>Kind of Plants</i>	2019	2020	2021	2022 <sup>a</sup>
(1)	(2)	(3)	(4)	(5)
Aglaonema <sup>1</sup>	-	-	-	-
Anggrek Pot <sup>1</sup> /Orchid <sup>1</sup>	-	-	-	-
Anggrek Potong/Orchid	-	-	-	-
Anthurium Bunga <sup>1</sup> /Flamingo Lily Flower <sup>1</sup>	-	-	-	-
Bromelia <sup>1</sup>	-	-	-	-
Bugenvil <sup>1</sup>	-	-	-	-
Cordyline <sup>1</sup>	-	-	-	-
Dracaena <sup>1</sup> /Dracaena <sup>1</sup>	-	-	-	-
Gerbera (Herbras)	-	-	-	-
Heliconia (Pisang-Pisangan) <sup>1</sup>	-	-	-	-
Ixora (Soka) <sup>1</sup>	-	-	-	-
Krisan/Chrysantemum	-	-	-	-
Mawar/Rose	-	-	-	-
Melati <sup>2</sup> /Jasmine <sup>2</sup>	-	-	-	-
Pakis <sup>2</sup> /Leather Leaf Fern <sup>2</sup>	-	-	-	-
Palem <sup>1</sup> /Palm <sup>1</sup>	-	-	-	-
Phylodendron <sup>1</sup> /Phylodendron <sup>1</sup>	-	-	-	-
Puring <sup>1</sup>	-	-	-	-
Sansevieria (Pedang-Pedangan) <sup>1</sup>	-	-	-	-
Sedap Malam/Tuberose	-	-	-	-

Catatan/Note: <sup>1</sup> Satuan produksi dalam pohon/The unit of production are tree

<sup>2</sup> Satuan produksi dalam kg/The unit of production are kg

Sumber/Source: BPS, Statistik Pertanian Hortikultura SPH-TH/BPS-Statistics Indonesia, Agricultural Statistik for Horticulture SPH-TH

**Tabel**  
**Table** 5.1.13

**Produksi Buah-buahan Menurut Kecamatan dan Jenis Tanaman di Kabupaten Rokan Hilir (kuintal), 2021 dan 2022<sup>x</sup>**

**Production of Fruits by Subdistrict and Kind of Plant in Rokan Hilir Regency (kuintal), 2021 and 2022<sup>x</sup>**

Kecamatan Subdistrict	Mangga/Mango		Durian/Durian	
	2021	2022 <sup>x</sup>	2021	2022 <sup>x</sup>
(1)	(2)	(3)	(4)	(5)
Tanah Putih	-	-	-	-
Pujud	26	-	-	-
Tanah Putih Tanjung Melawan	42	28	508	500
Rantau Kopar	180	130	-	-
Tanjung Medan	2 961	300	-	-
Bagan Sinembah	600	791	-	365
Simpang Kanan	198	1 110	-	-
Bagan Sinembah Raya	13	685	-	60
Balai Jaya	459	1 180	-	155
Kubu	49	825	490	827
Pasir Limau Kapas	96	-	-	-
Kubu Babussalam	60	65	75	60
Bangko	228	70	-	-
Sinaboi	5 520	3 830	-	-
Batu Hampar	654	80	-	-
Pekaitan	250	520	-	-
Rimba Melintang	3 722	2 670	1 000	540
Bangko Pusako	200	200	-	-
<b>Rokan Hilir</b>	<b>15 258</b>	<b>12 484</b>	<b>2 073</b>	<b>2 507</b>



Lanjutan Tabel/*Continued Table* 5.1.13

Kecamatan <i>Subdistrict</i>	Jeruk Siam/ <i>Orange/Tangerine</i>		Pisang/ <i>Banana</i>	
	2021	2022 <sup>x</sup>	2021	2022 <sup>x</sup>
(1)	(6)	(7)	(8)	(9)
Tanah Putih	-	-	522	20 900
Pujud	3	-	100	123
Tanah Putih Tanjung Melawan	-	-	173	275
Rantau Kopar	-	-	55	80
Tanjung Medan	320	200	674	100
Bagan Sinembah	-	62	57	127
Simpang Kanan	7	81	64	161
Bagan Sinembah Raya	-	6	69	155
Balai Jaya	-	18	84	427
Kubu	-	-	6 450	8 900
Pasir Limau Kapas	-	-	366	430
Kubu Babussalam	-	-	4 496	7 490
Bangko	-	-	-	-
Sinaboi	417	774	1 666	52
Batu Hampar	-	-	4 380	-
Pekaitan	576	576	2 110	395
Rimba Melintang	1 200	665	2 063	3 520
Bangko Pusako	-	-	615	450
<b>Rokan Hilir</b>	<b>2 523</b>	<b>2 382</b>	<b>23 944</b>	<b>43 585</b>

Lanjutan Tabel/Continued Table 5.1.13

Kecamatan Subdistrict	Pepaya/Papaya		Salak/Snakefruit	
	2021	2022*	2021	2022*
(1)	(10)	(11)	(12)	(13)
Tanah Putih	2 100	2 065	-	-
Pujud	88	692	-	-
Tanah Putih Tanjung Melawan	16	20	-	-
Rantau Kopar	520	120	-	-
Tanjung Medan	852	705	-	-
Bagan Sinembah	224	207	-	117
Simpang Kanan	328	175	-	46
Bagan Sinembah Raya	233	199	-	39
Balai Jaya	372	425	-	6
Kubu	270	212	-	-
Pasir Limau Kapas	-	-	-	-
Kubu Babussalam	66	190	-	-
Bangko	-	-	-	-
Sinaboi	30	40	-	-
Batu Hampar	2 096	1 058	-	-
Pekaitan	-	-	-	-
Rimba Melintang	640	1 520	625	365
Bangko Pusako	36	48	-	-
<b>Rokan Hilir</b>	<b>7 871</b>	<b>7 676</b>	<b>625</b>	<b>573</b>

Lanjutan Tabel/*Continued Table* 5.1.13

Kecamatan Subdistrict	Nangka/Cempedak/Jackfruit		Nanas/Pineapple	
	2021	2022*	2021	2022*
(1)	(10)	(11)	(12)	(13)
Tanah Putih	-	-	10 400	23 000
Pujud	76	29	-	-
Tanah Putih Tanjung Melawan	6	8	4	3
Rantau Kopar	40	40	-	34
Tanjung Medan	1 600	820	-	-
Bagan Sinembah	95	755	43	28
Simpang Kanan	73	525	56	29
Bagan Sinembah Raya	37	51	30	33
Balai Jaya	205	755	22	28
Kubu	166	185	230	336
Pasir Limau Kapas	19	41	119	127
Kubu Babussalam	58	50	120	55
Bangko	-	-	10	11
Sinaboi	72	72	16	29
Batu Hampar	107	30	20	-
Pekaitan	-	-	9	-
Rimba Melintang	22 668	22 668	4	115
Bangko Pusako	60	60	93	94
<b>Rokan Hilir</b>	<b>25 282</b>	<b>25 282</b>	<b>11 176</b>	<b>23 932</b>

Catatan/Note: ...

Sumber/Source: BPS, Statistik Pertanian Hortikultura SPH-BST/BPS-Statistics Indonesia, Agricultural Statistic for Horticulture SPH-BST

**Tabel**  
**Table** 5.1.14

**Produksi Buah-Buahan dan Sayuran Tahunan Menurut Jenis Tanaman di Kabupaten Rokan Hilir (kuintal), 2019–2022**

*Production of Annual Fruits and Vegetables by Kind of Plant in Rokan Hilir Regency (quintal), 2019–2022*

Jenis Tanaman/Kind of Plants	2019	2020	2021	2022 <sup>x</sup>
(1)	(2)	(3)	(4)	(5)
<b>Buah–Buahan/Fruits:</b>				
Alpukat/Avocado	199	236	457	825
Belimbing/Star Fruit	693	734	1 280	626
Duku/Langsat/Kokosan/Duku	93	102	1 323	199
Durian/Durian	7 319	3 843	38 887	37 869
Jambu Biji/Guava	1 214	2 011	3 383	4 443
Jambu Air/Water Apple	2 454	2 435	5 672	9 742
Jeruk Siam/Keprok/Orange/Tangerine	109	97	-	-
Jeruk Besar/Pomelo	1 094	1 132	2 523	2 382
Mangga/Mango	11 027	18 071	15 258	12 484
Manggis/Mangosteen	558	371	2 073	2 507
Nangka/Cempedak/Jackfruit	29 935	28 310	25 282	26 089
Nenas/Pineapple	5 028	4 902	11 176	23 932
Pepaya/Papaya	5 460	5 134	7 871	7 676
Pisang/Banana	25 021	7 209	23 944	43 585
Rambutan/Rambutan	56 530	65 193	72 892	67 858
Salak/Snakefruit	884	860	625	573
Sawo/Sapodilla/Sawo	547	643	909	378

Lanjutan Tabel/*Continued Table* 5.1.14

Jenis Tanaman/ <i>Kind of Plants</i>	2019	2020	2021	2022 <sup>x</sup>
(1)	(2)	(3)	(4)	(5)
Sirsak/ <i>Soursop</i>	2 386	6 258	2 526	1 388
Sukun/ <i>Breadfruit</i>	200	373	333	231
Anggur	-	-	60	32
Apel	-	-	-	-
Buah Naga	-	-	36	156
Jeruk Lemon	-	-	-	20
Lengkeng	-	-	11	43
<b>Sayuran/<i>Vegetables:</i></b>				
Melinjo/ <i>Gnetum/Melinjo</i>	1 311	1 026	543	1 428
Petai/ <i>Twisted Cluster Bean</i>	15	37	3	182

Catatan/*Note:* ...Sumber/*Source:* BPS, Statistik Pertanian Hortikultura SPH-BST/*BPS-Statistics Indonesia, Agricultural Statistic for Horticulture SPH-BST*

**5.2 PERKEBUNAN  
ESTATE CROPS**

**Tabel 5.2.1 Luas Areal Tanaman Perkebunan Rakyat Menurut Jenis Tanaman di Kabupaten Rokan Hilir (ha), 2018–2022**  
**Table 5.2.1 Planted Area of Estate Crops by Type of Crops in Rokan Hilir Regency (ha), 2018–2022**

Jenis Tanaman <i>Kind of Plants</i>	2018	2019	2020	2021	2022 <sup>x</sup>
(1)	(2)	(3)	(4)	(5)	(6)
<b>Tanaman Tahunan</b> <b>Perennial Crops</b>					
Karet/ <i>Rubber</i>	24,6	24,6	24,6	24,4	–
Kelapa/ <i>Coconut</i>	5,2	5,2	5,2	4,6	–
Kelapa sawit/ <i>Oil palm</i>	193,8	193,8	193,8	195,2	–
Kopi/ <i>Coffee</i>	–	0,0	0,0	0,0	–
Kakao/ <i>Cocoa</i>	0,3	0,0	0,0	0,0	–
Teh/ <i>Tea</i>	–	–	–	–	–
Jambu mete/ <i>Cashew nut</i>	–	–	–	–	–
Pala/ <i>Nutmeg</i>	–	–	–	–	–
Lada/ <i>Pepper</i>	–	–	–	–	–
<b>Tanaman Semusim</b> <b>Seasonal Crops</b>					
Tebu/ <i>Sugar cane</i>	–	–	–	–	–
Tembakau/ <i>Tobacco</i>	–	–	–	–	–
Nilam/ <i>Patchouli</i>	–	–	–	–	–

Catatan/Note: ....  
Sumber/Source: BPS

**Tabel**  
**Table** 5.2.2**Produksi Perkebunan Rakyat Menurut Jenis Tanaman di  
Kabupaten Rokan Hilir (ton), 2018–2022**  
**Production of Estates by Type of Crops in Rokan Hilir  
Regency (ton), 2018–2022**

Jenis Tanaman <i>Kind of Plants</i>	2018	2019	2020	2021	2022*
(1)	(2)	(3)	(4)	(5)	(6)
<b>Tanaman Tahunan</b> <b>Perennial Crops</b>					
Karet/ <i>Rubber</i>	22,2	22,0	21,5	21,4	–
Kelapa/ <i>Coconut</i>	4,2	4,2	4,2	3,5	–
Kelapa sawit/ <i>Oil palm</i>	515,3	513,4	513,4	512,5	–
Kopi/ <i>Coffee</i>	1,2	1,2	1,2	1,2	–
Kakao/ <i>Cocoa</i>	113,6	113,6	113,6	113,6	–
Teh/ <i>Tea</i>	–	–	–	–	–
Jambu mete/ <i>Cashew nut</i>	–	–	–	–	–
Pala/ <i>Nutmeg</i>	–	–	–	–	–
Lada/ <i>Pepper</i>	–	–	–	–	–
<b>Tanaman Semusim</b> <b>Seasonal Crops</b>					
Tebu/ <i>Sugar cane</i>	–	–	–	–	–
Tembakau/ <i>Tobacco</i>	–	–	–	–	–
Nilam/ <i>Patchouli</i>	–	–	–	–	–

Catatan/Note: ...  
Sumber/Source: BPS

<https://rohilkab.bps.go.id>



06

**INDUSTRI, PERTAMBANGAN, DAN ENERGI**  
**INDUSTRY, MINING, AND ENERGY**

**Daya Terpasang**

**175 837 KWh**

**Listrik Terjual:**

**181 026 041 KWh**

**Produksi Listrik**

**2 880 729 KWh**

**Dipakai Sendiri**

**894 753 KWh**

**Jumlah Pelanggan Listrik**

**156 672**





**PENJELASAN TEKNIS**

1. Pengumpulan data industri besar dan sedang dilakukan melalui Survei Industri Besar dan Sedang yang dilaksanakan setiap tahun secara lengkap (sensus) sejak tahun 1975. Survei Industri Besar dan Sedang mencakup semua perusahaan industri yang mempunyai tenaga kerja 20 orang atau lebih dengan menggunakan kuesioner II A.
2. Klasifikasi industri yang digunakan dalam survei ini berdasar kepada Klasifikasi Baku Lapangan Usaha Indonesia (KBLI). KBLI adalah klasifikasi lapangan usaha yang berdasar kepada International Standard Industrial Classification of All Economic Activities (ISIC) revisi 4 yang telah disesuaikan dengan kondisi Indonesia.
3. Industri manufaktur adalah suatu kegiatan ekonomi yang melakukan kegiatan mengubah suatu barang dasar secara mekanis, kimia, atau dengan tangan sehingga menjadi barang jadi/setengah jadi, dan atau barang yang kurang nilainya menjadi barang yang lebih tinggi nilainya, dan sifatnya lebih dekat kepada pemakai akhir. Termasuk dalam kegiatan ini adalah jasa industri dan pekerjaan perakitan.

**TECHNICAL NOTES**

1. *Data collection of large and medium scale manufacturing is conducted through The Large and Medium Manufacturing Establishment Survey that has been done annually for all industries (census) since 1975. Large and Medium Manufacturing Establishment Survey covers all manufactures/industries with 20 workers or more by questionnaire II A.*
2. *The industrial classification adopted in this survey refers to the Klasifikasi Baku Lapangan Usaha Indonesia (KBLI). KBLI is classification of economic activities based on the International Standard Industrial Classification of All Economic Activities (ISIC rev 4) that has been modified according to the local condition in Indonesia.*
3. *Manufacturing industry is defined as an economic activity processing basic goods mechanically, chemicals or manually into final or intermediate goods. It is also defined as processing of lower value goods into higher value goods as final or intermediate products. The activities also include services for manufacturing and assembling.*

4. Jasa industri adalah kegiatan industri yang melayani keperluan pihak lain. Pada kegiatan ini bahan baku disediakan oleh pihak lain sedangkan pihak pengolah hanya melakukan pengolahannya dengan mendapat imbalan sebagai balas jasa (upah maklon).
  5. Perusahaan atau usaha industri adalah suatu unit (kesatuan) usaha yang melakukan kegiatan ekonomi, bertujuan menghasilkan barang atau jasa, terletak pada suatu bangunan atau lokasi tertentu, dan mempunyai catatan administrasi tersendiri mengenai produksi dan struktur biaya serta ada seorang atau lebih yang bertanggung jawab atas usaha tersebut.
  6. Industri manufaktur dikelompokkan ke dalam 4 golongan berdasarkan banyaknya pekerja, yaitu: industri besar (100 orang pekerja atau lebih), industri sedang/menengah (20–99 orang pekerja), industri kecil (5–19 orang pekerja), dan industri mikro (1–4 orang pekerja).
  7. Pelanggan adalah individu atau kelompok, baik rumah tangga, perusahaan atau institusi non profit yang membeli air bersih dari perusahaan air bersih.
  8. Air disalurkan adalah volume air bersih dari perusahaan air bersih
4. *Services for manufacturing is defined as a manufacturing activity which serving other manufacturing establishments. In this case, raw materials are supplied by others while the workers are paid as a compensation for processing raw materials.*
  5. *A manufacturing establishment is defined as a production unit engaged in economic activity, producing goods or services, located in a building or in a certain location, keeping a business record concerning the production and cost structure, and having a person or more that are responsible to those activities.*
  6. *Manufacturing industries are categorized into four groups, based on the number of employees: large scale manufacturing (100 employees or more), medium scale manufacturing (20–99 employees), small scale manufacturing (5–19 employees), and micro industry (1–4 employees).*
  7. *Customers are individuals or groups, whether household, company or non-profit institutions that buy water supply from water supply establishment.*
  8. *Distributed water is the volume of water supply from water supply establishment.*

**ULASAN****Industri**

Program pembangunan industri di Kabupaten Rokan Hilir meliputi program pokok dan program penunjang. Program pokok meliputi pengembangan industri rumah tangga, kecil dan menengah, program peningkatan kemampuan teknologi industri dan program penataan struktur industri. Sedangkan program penunjang antara lain adalah program pengendalian pencemaran lingkungan, informasi industri, pelatihan dan penyuluhan serta program penelitian dan pengembangan.

**DESCRIPTION****Industry**

*The program of industrial development in Rokan Hilir Regency divided into main program and supporting program. Main program covers; home industry development, small scale and medium scale industry. While supporting program such as; controlling environment pollution, industrial information, training and researching and developing.*

<https://rohilkab.bps.go.id>

**Tabel**  
**Table 6.1**

**Daya Terpasang, Produksi, dan Distribusi Listrik PT. PLN (Persero) pada Cabang/Ranting PLN Menurut Kecamatan di Kabupaten Rokan Hilir, 2020**  
**Installed Electricity Power, Production, and Distribution of PT. PLN (Persero) at PLN Branch by Subdistrict in Rokan Hilir Regency, 2020**

Kecamatan Subdistrict	Daya Terpasang Installed Electricity Power (KW)	Produksi Listrik Electricity Production (KWh)	Listrik Terjual Electricity Sold (KWh)	Dipakai Sendiri Own Used (KWh)	Susut/ Hilang Shrinkage/ Lost (KWh)
(1)	(2)	(3)	(4)	(5)	(6)
Tanah Putih	18359	300,783	18.901.313	93,423	1.046.048
Pujud	9,662	158,289	9.946.958	49,165	550,49
Tanah Putih Tanjung Melawan	3,859	63,218	3.972.614	19,635	219,855
Rantau Kopar	1,784	29,225	1.836.480	9,077	101,636
Tanjung Medan	10,795	176,855	11.113.624	54,931	615,057
Bagan Sinembah	19,937	326,624	20.525.171	101,449	1.135.916
Simpang Kanan	8,212	134,535	8.454.198	41,786	467,877
Bagan Sinembah Raya	5,289	86,657	5.445.544	26,916	301,37
Balai Jaya	16,43	269,174	16.915.006	83,605	936,12
Kubu	5,908	96,79	6.082.308	30,063	336,611
Pasir Limau Kapas	10,606	173,752	10.918.629	53,967	604,265
Kubu Babussalam	6,226	101,997	6.409.503	31,68	354,718
Bangko	21,618	354,166	22.255.891	110,004	1.231.699
Sinaboi	3,53	57,835	3.634.402	17,964	201,137
Batu Hampar	2,261	37,043	2.327.824	11,506	128,828
Pekaitan	4,37	71,597	4.499.211	22,238	248,998
Rimba Melintang	10,198	167,072	10.498.893	51,893	581,036
Bangko Pusako	16,793	275,117	17.288.472	85,451	956,789
<b>Rokan Hilir</b>	<b>175,837</b>	<b>2.880.729</b>	<b>181.026.041</b>	<b>894,753</b>	<b>10.018.450</b>

Catatan/Note: ...

Sumber/Source: PT. PLN (Persero) Rayon Bagansiapiapi/ Branch Office of State Electricity Enterprise Bagansiapiapi

**Tabel**  
**Table 6.2****Jumlah Pelanggan Listrik Menurut Kecamatan di  
Kabupaten Rokan Hilir, 2018–2020**  
**Number of Electricity Customers by Subdistrict in Rokan  
Hilir Regency, 2018–2020**

Kecamatan Subdistrict	2018	2019	2020	2021	2022
(1)	(2)	(3)	(4)	(5)	(6)
Tanah Putih	10,722	11,982	13,555	14,908	16,358
Pujud	5,642	6,305	7,133	7,845	8,609
Tanah Putih Tanjung Melawan	2,253	2,518	2,849	3,133	3,438
Rantau Kopar	1,042	1,164	1,317	1,448	1,589
Tanjung Medan	6,304	7,045	7,97	8,765	9,618
Bagan Sinembah	11,643	13,011	14,719	16,188	17,764
Simpang Kanan	4,796	5,359	6,063	6,668	7,317
Bagan Sinembah Raya	3,089	3,452	3,905	4,295	4,713
Balai Jaya	9,595	10,722	12,13	13,341	14,639
Kubu	3,45	3,856	4,362	4,797	5,264
Pasir Limau Kapas	6,194	6,921	7,83	8,612	9,45
Kubu Babussalam	3,636	4,063	4,596	5,055	5,547
Bangko	12,625	14,108	15,96	17,553	19,262
Sinaboi	2,062	2,304	2,606	2,866	3,145
Batu Hampar	1,32	1,476	1,669	1,836	2,015
Pekaitan	2,552	2,852	3,226	3,549	3,894
Rimba Melintang	5,956	6,655	7,529	8,281	9,086
Bangko Pusako	9,807	10,959	12,398	13,636	14,963
<b>Rokan Hilir</b>	<b>102,688</b>	<b>114,753</b>	<b>129,818</b>	<b>142,777</b>	<b>156,672</b>

Catatan/Note: ...

Sumber/Source: PT.PLN (Persero) Rayon Bagansiapiapi/ Branch Office of State Electricity Enterprise Bagansiapiapi

<https://rohilkab.bps.go.id>





**07**

**PARIWISATA  
TOURISM**

<https://rohilkab.bps.go.id>



**PENJELASAN TEKNIS**

1. Wisatawan mancanegara (wisman) ialah setiap pengunjung yang mengunjungi suatu negara di luar tempat tinggalnya, didorong oleh satu atau beberapa keperluan tanpa bermaksud memperoleh penghasilan di tempat yang dikunjungi dan lamanya kunjungan tersebut tidak lebih dari satu tahun (12 bulan).
2. Rata-rata lama tinggal adalah rata-rata waktu tinggal wisatawan mancanegara di Indonesia untuk satu kali kunjungan.
3. Usaha penyediaan akomodasi adalah usaha yang menyediakan pelayanan penginapan yang dapat dilengkapi dengan pelayanan pariwisata lainnya. Usaha penyediaan akomodasi dapat berupa hotel, vila, pondok wisata, bumi perkemahan, persinggahan karavan, dan akomodasi lainnya yang digunakan untuk tujuan pariwisata.
4. Hotel adalah penyediaan akomodasi secara harian berupa kamar-kamar di dalam satu bangunan yang dapat dilengkapi dengan jasa pelayanan makan dan minum, kegiatan hiburan dan atau fasilitas lainnya. Hotel terdiri dari hotel berbintang dan hotel non-bintang.

**TECHNICAL NOTES**

1. *An International Visitor is any person visiting a country other than his usual place of residence for any reason other than for earning income in the country visited, and the length of stay is no more than one year (12 months).*
2. *Average length of stay is the average stay duration of foreign visitor in Indonesia for one trip.*
3. *The business of providing accommodation is a business that provides specialty services that can be equipped with other tourism services. It includes hotel, villa, cottage, camping, caravan stop, and other accommodation that are used for tourism purposes.*
4. *Hotel is a daily supply of accommodation rooms within a building which can be equipped with eating and drinking services, entertainment activities and/or other facilities. Hotel consists of a classified hotel and a non-classified hotel.*

**ULASAN**

Pada tahun 2021, jumlah rumah makan/restoran yang ada ke Kabupaten Rokan Hilir sebanyak 150.

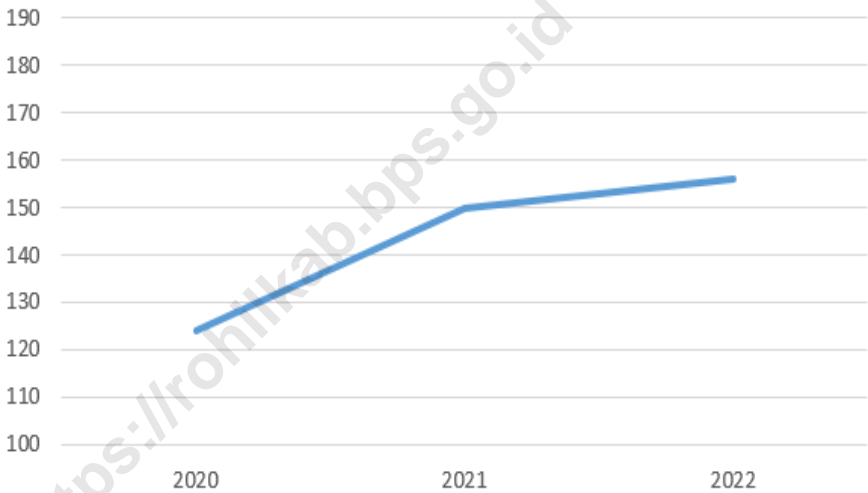
**DESCRIPTION**

*In 2021, the number of restaurant in Rokan Hilir Regency was 150.*

<https://rohilkab.bps.go.id>

**Gambar** 7.1  
**Figures**

**Jumlah Rumah Makan/Restoran Menurut Kecamatan di  
Kabupaten Rokan Hilir, 2020–2022**  
*Number of Restaurants by Subdistrict in Rokan Hilir  
Regency, 2020–2022*



Sumber/Source : Dinas Pariwisata Seni Budaya Pemuda dan Olahraga Kabupaten Rokan Hilir

**Tabel**  
**Table 7.1****Jumlah Rumah Makan/Restoran Menurut Kecamatan di  
Kabupaten/Kota Rokan Hilir, 2019–2022**  
*Number of Restaurants by Subdistrict in Rokan Hilir Regency/  
Municipality, 2019–2022*

Kecamatan Subdistrict	2019	2020	2021	2022
(1)	(2)	(3)	(4)	(5)
Bangko	...	16	20	22
Pasir Limau Kapas	...	35	39	40
Bagan Sinembah	...	23	28	29
Balai Jaya	...	3	5	5
Pujud	...	3	3	3
Tanah Putih	...	20	22	22
Tanah Putih Tanjung Melawan	...	4	6	6
Bangko Pusako	...	1	1	2
Bagan Sinembah Raya	...	1	1	1
Kubu	...	3	4	4
Kubu Babusallam	...	2	3	3
Simpang Kanan	...	1	1	2
Sinaboi	...	2	2	2
Pekaitan	...	...	1	1
Rimba Melintang	...	4	6	6
Rantau Kopar	...	2	2	2
Tanjung Medan	...	3	3	3
Batu Hampar	...	1	3	3
<b>Kabupaten Rokan Hilir</b>	...	<b>124</b>	<b>150</b>	<b>156</b>

Catatan/Note: -

Sumber/Source: Dinas Pariwisata Seni Budaya Pemuda dan Olahraga Kabupaten Rokan Hilir

08

**TRANSPORTASI DAN KOMUNIKASI**  
***TRANSPORTATION AND COMMUNICATION***

<https://rohilkab.bps.go.id>





**PENJELASAN TEKNIS****TECHNICAL NOTES**

1. Kendaraan bermotor adalah setiap kendaraan yang digerakkan oleh peralatan teknik yang ada pada kendaraan tersebut, biasanya digunakan untuk angkutan orang atau barang di atas jalan raya selain kendaraan yang berjalan di atas rel. Kendaraan bermotor yang dicatat adalah semua jenis kendaraan kecuali kendaraan bermotor TNI/Polri dan Korps Diplomatik.
  2. Kantor Pos adalah tempat pemberi pelayanan komunikasi tertulis dan atau surat elektronik, layanan paket, layanan logistik, layanan transaksi keuangan, dan layanan keagenan pos untuk kepentingan umum. Rumah pos berfungsi sama seperti kantor pos dan kantor pos pembantu, bedanya rumah pos biasanya terletak di daerah terpencil.
1. *Motor vehicles are any kind of vehicles motorized by machine set up in those vehicles, they are usually used for transporting peoples or goods on roads except vehicles moving along a railway line. The data cover all kinds of motor vehicles except those belong to Indonesia Army Force Indonesian State Police and Diplomatic Corps.*
  2. *Post Office is a service provider facility of written communication and or electronic mail, parcel service, logistics services, financial transaction services, and postal services to the public. Postal house has the same function as the post office and subsidiary of post office, the difference is that postal house is usually located in remote areas.*

**ULASAN**

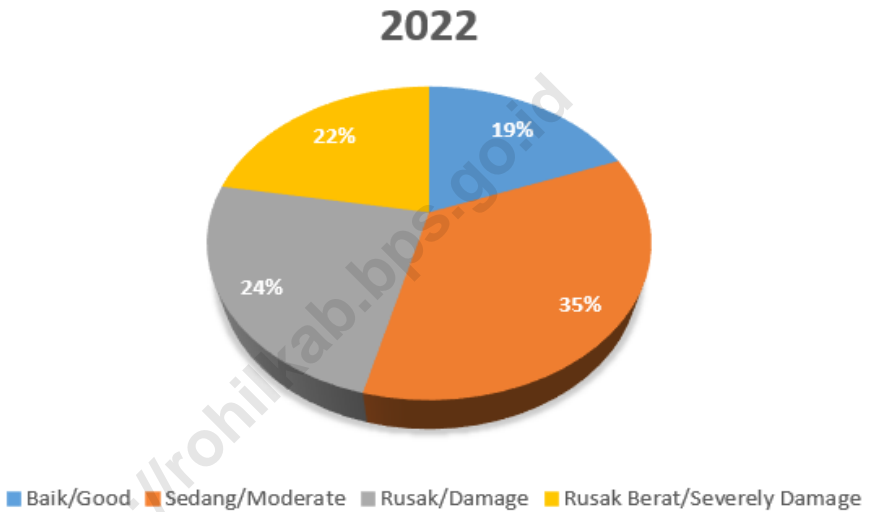
Panjang jalan Kabupaten Rokan Hilir mencapai 1.961,526 km. Panjang jalan tersebut merupakan kewenangan kabupaten. Apabila dilihat dari jenis permukaan jalan, sepanjang 413,53 km jalan dengan permukaan aspal, permukaan kerikil sepanjang 615,846 km, permukaan tanah sepanjang 115,608 km, dan permukaan lainnya sepanjang 60,589 km. Dilihat dari kondisi jalan, persentase jalan dengan kondisi rusak berat sebesar 69,59 persen, rusak sebesar 5,41 persen, baik sebesar 14,66 persen, dan dengan kondisi sedang sebesar 10,35 persen.

**DESCRIPTION**

*The length of the road in Rokan Hilir Regency reaches 1.961,526 km. The length of the road is under the authority of the district. When viewed from the type of road surface, there are 413,53 km of road with asphalt surface, 615,846 km of gravel surface, 115,608 km of land surface, and 60,589 km of other surfaces. Judging from the road conditions, the percentage of roads with severe damage was 69,59 percent, 5,41 percent damaged, 14,66 percent good, and 10,35 percent moderate.*

**Gambar** 8.1  
**Figures**

**Persentase Panjang Jalan Menurut Kondisi Jalan di  
Kabupaten Rokan Hilir, 2022**  
*Percentage of Length of Roads by Condition of Road in  
Rokan Hilir Regency (km), 2022*



Sumber/Source : Dinas PUTR Kabupaten Rokan Hilir

## 8.1 TRANSPORTASI TRANSPORTATION

**Tabel 8.1.1 Panjang Jalan<sup>1</sup> Menurut Tingkat Kewenangan Pemerintahan di Kabupaten/Kota Rokan Hilir (km), 2020–2022**  
**Length of Roads<sup>1</sup> by Level of Government Authority in**

Tingkat Kewenangan Pemerintahan Level of Government Authority	2020	2021	2022
(1)	(2)	(3)	(4)
Negara <sup>2</sup> /State <sup>2</sup>	193,78	193,78	192,77
Provinsi/Province	217,98	217,98	217,98
Kabupaten/Kota Regency/Municipality	1 961,526	1 961,526	1 961,526
<b>Jumlah/Total</b>			

Catatan/Note: <sup>1</sup> Data tidak termasuk panjang jalan tol/Excluding toll road

<sup>2</sup> Berdasarkan Keputusan Menteri Pekerjaan Umum dan Perumahan Rakyat No. 248/KPTS/M/2016/Based on Public Work and Public Housing Ministerial Decree No. 248/KPTS/M/2016

Sumber/Source: Dinas PUTR Kabupaten Rokan Hilir

**Tabel 8.1.2** Panjang Jalan Menurut Jenis Permukaan Jalan di Kabupaten/Kota Rokan Hilir (km), 2020–2022  
**Table** *Length of Roads by Type of Road Surface in Rokan Hilir Regency/Municipality (km), 2020–2022*

Jenis Permukaan Jalan <i>Type of Road Surface</i>	2020	2021	2022
(1)	(2)	(3)	(4)
Aspal/ <i>Paved</i>	410,85	351,312	391,392
Kerikil/ <i>Gravel</i>	531,71	537,537	552,841
Tanah/ <i>Soil</i>	456,74	617,768	661,428
Lainnya/ <i>Others</i>	562,22	454,909	355,865
<b>Jumlah/Total</b>	<b>1961,526</b>	<b>1961,526</b>	<b>1961,526</b>

Catatan/*Note*: ...

Sumber/*Source*: Dinas PUTR Kabupaten Rokan Hilir

**Tabel 8.1.3 Panjang Jalan Menurut Kondisi Jalan di Kabupaten/Kota Rokan Hilir (km), 2020–2022**  
**Length of Roads by Condition of Roads in Rokan Hilir Regency/Municipality (km), 2020–2022**

Kondisi Jalan Condition of Roads	2020	2021	2022
(1)	(2)	(3)	(4)
Baik/Good	443,076	335,433	373,447
Sedang/Moderate	599,405	715,683	684,896
Rusak/Damage	193,474	849,37	468,354
Rusak Berat/Severely Damage	725,571	61,04	434,829
<b>Jumlah/Total</b>	<b>1 961,526</b>	<b>1 961,526</b>	<b>1 961,526</b>

Catatan/Note: ...

Sumber/Source: Dinas PUTR Kabupaten Rokan Hilir

## 8.2 KOMUNIKASI COMMUNICATION

**Tabel 8.2.1** Jumlah Kantor Pos Pembantu Menurut Kecamatan di Kabupaten/Kota Rokan Hilir, 2019–2022  
*Number of Post Offices Subsidiaries by Subdistrict in Rokan Hilir Regency/Municipality, 2019–2022*

Kecamatan Subdistrict	2019	2020	2021	2022
(1)	(2)	(3)	(4)	(5)
Bangko	1	1	1	1
Pasir Limau Kapas	...	...	...	...
Bagan Sinembah	1	1	1	1
Balai Jaya	...	...	...	...
Pujud	...	...	...	...
Tanah Putih	1	1	1	1
Tanah Putih Tanjung Melawan	...	...	...	...
Bangko Pusako	...	...	...	...
<b>Bagan Sinembah Raya</b>	...	...	...	...
<b>Kubu</b>	1	1	1	1
<b>Kubu Babusallam</b>	...	...	...	...
Simpang Kanan	...	...	...	...
Sinaboi	...	...	...	...
Pekaitan	...	...	...	...
Rimba Melintang	...	...	...	...
Rantau Kopar	...	...	...	...
Tanjung Medan	...	...	...	...
Batu Hampar	...	...	...	...
<b>Kabupaten Rokan Hilir</b>	<b>4</b>	<b>4</b>	<b>4</b>	<b>4</b>

Catatan/Note: ...

Sumber/Source: Dinas PUTR Kabupaten Rokan Hilir

<https://rohilkab.bps.go.id>





09

**PERBANKAN, KOPERASI, DAN HARGA-HARGA  
BANKING, COOPERATIVE, AND PRICES**

<https://rohilkab.bps.go.id>





**PENJELASAN TEKNIS**

1. Koperasi adalah badan usaha yang beranggotakan orang seorang atau badan hukum koperasi dengan melandaskan kegiatannya berdasarkan prinsip koperasi sekaligus sebagai gerakan ekonomi rakyat yang berdasar atas asas kekeluargaan.
2. Indeks Harga Konsumen (IHK) adalah Indeks yang menghitung rata-rata perubahan harga dari suatu paket barang dan jasa yang dikonsumsi oleh rumah tangga dalam kurun waktu tertentu. IHK merupakan indikator yang digunakan untuk mengukur tingkat inflasi. Perubahan IHK dari waktu ke waktu menggambarkan tingkat kenaikan (inflasi) atau tingkat penurunan (deflasi) dari barang dan jasa.
3. Inflasi adalah kecenderungan naiknya harga barang dan jasa pada umumnya yang berlangsung secara terus menerus. Jika harga barang dan jasa di dalam negeri meningkat, maka inflasi mengalami kenaikan. Naiknya harga barang dan jasa tersebut menyebabkan turunnya nilai uang. Dengan demikian, inflasi dapat juga diartikan sebagai penurunan nilai uang terhadap nilai barang dan jasa secara umum.

**TECHNICAL NOTES**

1. *Cooperative is an establishment that its members are people or establishments with legal status of cooperative and its activities based on people economic movement.*
2. *The Consumer Price Index (CPI) is an index that calculates the average price change of a package of goods and services consumed by a household in a certain period of time. CPI is an indicator used to measure the inflation rate. Changes in the CPI from time to time reflect the rate of increase (inflation) or rate of decline (deflation) of goods and services.*
3. *Inflation is a tendency to increase prices of goods and services in general which takes place continuously. If the price of goods and services in the country increases, inflation will increase. Rising prices of goods and services cause a decrease in the value of money. Thus, inflation can also be interpreted as a decrease in the value of money against the value of goods and services in general.*

**ULASAN**

Berdasarkan data dari Dinas Koperasi, perindustrian, dan Perdagangan Kabupaten Rokan Hilir, terdapat peningkatan jumlah koperasi aktif dari tahun 2021 sejumlah 388 koperasi aktif menjadi 419 koperasi aktif di tahun 2022. Jumlah koperasi aktif terbanyak ada di Kecamatan Bangko yaitu sebanyak 75 koperasi aktif.

**DESCRIPTION**

*Based on data from the Rokan Hilir Regency Office of Cooperatives, Industry and Trade, there has been an increase in the number of active cooperatives from 388 active cooperatives in 2021 to 419 active cooperatives in 2022. The highest number of active cooperatives is in Bangko District, namely 75 active cooperatives.*

<https://rohilkab.bps.go.id>

**Tabel 9.1** Jumlah Koperasi Aktif Menurut Kecamatan di Kabupaten/ Kota Rokan Hilir, 2019–2022  
**Number of Active Cooperative by Subdistrict in Rokan Hilir Regency/Municipality, 2019–2022**

Kecamatan Subdistrict	2019	2020	2021	2022
(1)	(2)	(3)	(4)	(5)
Bangko	60	65	66	75
Pasir Limau Kapas	13	14	17	18
Bagan Sinembah	44	49	54	59
Balai Jaya	15	15	15	15
Pujud	13	14	14	14
Tanah Putih	54	56	66	73
Tanah Putih Tanjung Melawan	5	5	7	9
Bangko Pusako	33	36	37	40
Bagan Sinembah Raya	10	10	10	10
Kubu	9	9	10	10
Kubu Babusallam	7	7	8	8
Simpang Kanan	8	9	9	10
Sinaboi	11	13	13	13
Pekaitan	18	19	20	21
Rimba Melintang	15	16	18	20
Rantau Kopar	5	5	5	5
Tanjung Medan	8	9	11	11
Batu Hampar	8	8	8	8
<b>Rokan Hilir</b>	<b>336</b>	<b>359</b>	<b>388</b>	<b>419</b>

Catatan/Note: ...

Sumber/Source: Dinas Koperasi dan UMKM Kabupaten Rokan Hilir

**Tabel**  
**Table 9.2****Jumlah Koperasi Menurut Jenis Koperasi dan Kecamatan di Kabupaten/Kota Rokan Hilir, 2022**  
**Number of Cooperative by Kind of Cooperative and Subdistrict in Rokan Hilir Regency/Municipality, 2022**

Kecamatan Subdistrict	Jenis Koperasi/ Kind of Cooperative					Jumlah Total
	KUD	KPRI	KOPKAR	KOPPAS	Lainnya Other	
(1)	(2)	(3)	(4)	(5)	(6)	(7)
Bangko	1	3	1	1	79	85
Pasir Limau Kapas	0	1	0	0	19	20
Bagan Sinembah	4	1	1	0	57	63
Balai Jaya	4	0	5	0	8	17
Pujud	0	0	1	1	12	14
Tanah Putih	1	0	0	0	80	81
Tanah Putih Tanjung Melawan	0	0	1	0	9	10
Bangko Pusako	0	1	0	0	41	42
Bagan Sinembah Raya	3	0	0	0	8	11
Kubu	0	0	0	0	14	14
Kubu Babusallam	0	0	0	0	8	8
Simpang Kanan	0	0	0	0	11	11
Sinaboi	0	0	0	0	14	14
Pekaitan	0	0	0	0	23	23
Rimba Melintang	0	0	0	0	25	25
Rantau Kopar	0	0	0	0	6	6
Tanjung Medan	1	0	0	0	12	13
Batu Hampar	0	0	0	0	11	11
<b>Rokan Hilir</b>	<b>14</b>	<b>6</b>	<b>9</b>	<b>2</b>	<b>437</b>	<b>468</b>

Catatan/Note: ...

Sumber/Source: ...



**10**

**PENGELUARAN PENDUDUK  
POPULATION EXPENDITURE**

<https://rohilkab.bps.go.id>

**PENJELASAN TEKNIS**

1. Pengeluaran per kapita adalah biaya yang dikeluarkan untuk konsumsi semua anggota rumah tangga selama sebulan dibagi dengan banyaknya anggota rumah tangga yang telah disesuaikan dengan paritas daya beli.
2. Rata-rata pengeluaran per kapita sebulan adalah biaya yang dikeluarkan untuk konsumsi semua anggota rumah tangga selama sebulan dibagi dengan banyaknya anggota rumah tangga. Pengeluaran untuk konsumsi makanan dihitung selama seminggu terakhir, sedangkan konsumsi bukan makanan dihitung sebulan dan setahun terakhir. Baik konsumsi makanan maupun bukan makanan selanjutnya dikonversikan ke dalam pengeluaran rata-rata sebulan.

**TECHNICAL NOTES**

1. *Per capita expenditure is the cost incurred for the consumption of all household members for a month divided by the number of household members that have been adjusted to purchasing power parity.*
2. *Average per capita expenditure per month is the cost incurred for the consumption of all household members for a month divided by the number of household members. Expenditures for food consumption are calculated during the last week, while non-food consumption is calculated for the last month and year. Both food and non-food consumption are then converted into monthly average expenditure.*



**ULASAN****DESCRIPTION**

Data pengeluaran dapat mengungkap tentang pola konsumsi rumah tangga secara umum menggunakan indikator proporsi pengeluaran untuk makanan dan non makanan. Komposisi pengeluaran rumah tangga dapat dijadikan ukuran untuk menilai tingkat kesejahteraan ekonomi penduduk, makin rendah persentase pengeluaran untuk makanan terhadap total pengeluaran makin membaik tingkat kesejahteraan.

*Expenditure data can reveal general household consumption patterns using indicators of the proportion of expenditure on food and non-food items. The composition of household expenditure can be used as a measure to assess the level of economic welfare of the population, the lower the percentage of expenditure on food to total expenditure the better the level of welfare.*

Pengeluaran rumah tangga dibedakan menurut kelompok makanan dan bukan makanan. Perubahan pendapatan seseorang akan berpengaruh pada pergeseran pola pengeluaran. Semakin tinggi pendapatan, semakin tinggi pengeluaran bukan makanan. Dengan demikian, pola pengeluaran dapat dipakai sebagai salah satu alat untuk mengukur tingkat kesejahteraan penduduk, dimana perubahan komposisinya digunakan sebagai petunjuk perubahan tingkat kesejahteraan

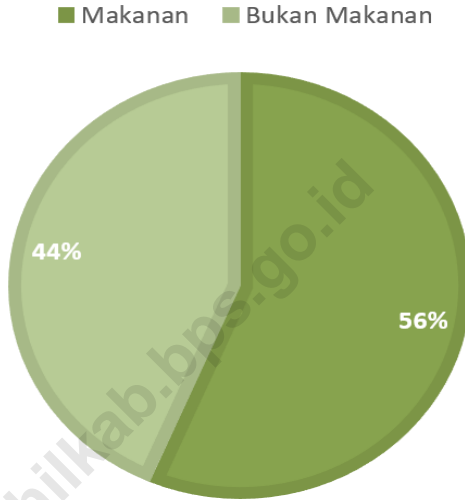
*Household expenditure is differentiated according to food and non-food groups. Changes in one's income will have an effect on shifting spending patterns. The higher the income, the higher the non-food expenditure. Thus, spending patterns can be used as a tool to measure the level of welfare of the population, where changes in its composition are used as indicators of changes in the level of welfare.*

Rata-rata pengeluaran per kapita sebulan Kabupaten Rokan Hilir tahun 2022 sebesar Rp1.283.713,-. Rata-rata pengeluaran per kapita sebulan menurut kelompok makanan sebesar Rp698.860,- dan menurut kelompok bukan makanan sebesar Rp539.853,-.

*The average monthly per capita expenditure of Rokan Hilir Regency in 2022 is IDR 1.283.713. Average per capita expenditure per month according to the food group was IDR 698.860 and according to the non-food group was IDR 539.853.*

**Gambar** 10.1  
**Figures**

**Rata-rata Pengeluaran per Kapita Sebulan Menurut Kelompok Komoditas (%), 2022**  
**Monthly Average Expenditure per Capita by Commodity Group (%), 2022**



Sumber/Source : BPS

**Tabel**  
**Table** 10.1

**Rata-rata Pengeluaran per Kapita Sebulan Menurut Kelompok Komoditas (rupiah) di Kabupaten/Kota Rokan Hilir, 2021 dan 2022**  
**Monthly Average Expenditure per Capita by Commodity Group (rupiahs) in Rokan Hilir Regency/Municipality, 2021 and 2022**

<b>Kelompok Komoditas/Commodity Group</b>	<b>2021</b>	<b>2022</b>
(1)	(2)	(3)
<b>Makanan/Food</b>		
Padi-padian/ <i>Cereals</i>	75 959	7 5 143
Umbi-umbian/ <i>Tubers</i>	8 483	9 696
Ikan/udang/cumi/kerang/ <i>Fish/shrimp/common squid/shells</i>	73 305	90 905
Daging/ <i>Meat</i>	24 825	33 318
Telur dan susu/ <i>Eggs and milk</i>	29 582	33 777
Sayur-sayuran/ <i>Vegetables</i>	67 180	71 323
Kacang-kacangan/ <i>Legumes</i>	10 438	10 112
Buah-buahan/ <i>Fruits</i>	21 967	32 065
Minyak dan kelapa/ <i>Oil and coconut</i>	22 386	30 125
Bahan minuman/ <i>Beverage stuffs</i>	20 261	21 154
Bumbu-bumbuan/ <i>Spices</i>	16 733	19 449
Konsumsi lainnya/ <i>Miscellaneous food items</i>	8 059	9 272
Makanan dan minuman jadi/ <i>Prepared food and beverages</i>	133 960	159 548
Rokok/ <i>Cigarettes</i>	95 810	102 974
<b>Jumlah makanan/Total food</b>	<b>608 949</b>	<b>698 860</b>
<b>Bukan makanan/Non-food</b>		
Perumahan dan fasilitas rumah tangga/ <i>Housing and household facilities</i>	247 692	279 005
Aneka barang dan jasa/ <i>Goods and services</i>	101 035	118 947
Pakaian, alas kaki, dan tutup kepala/ <i>Clothing, footwear, and headgear</i>	38 071	50 404
Barang tahan lama/ <i>Durable goods</i>	24 910	48 867
Pajak, pungutan, dan asuransi/ <i>Taxes and insurance</i>	25 008	32 813
Keperluan pesta dan upacara/kenduri/ <i>Parties and ceremonies</i>	7713	9 817
<b>Jumlah bukan makanan/Total non-food</b>	<b>444 429</b>	<b>539 853</b>
<b>Jumlah/Total</b>	<b>1 053 378</b>	<b>1 238 713</b>

Catatan/Note: ...

Sumber/Source: BPS, Survei Sosial Ekonomi Nasional (Susenas) Maret 2021 dan Maret 2022/BPS-Statistics Indonesia, National Socioeconomic Survey

**Tabel**  
**Table** 10.2

**Persentase Pengeluaran per Kapita Sebulan Menurut Kelompok Komoditas di Kabupaten/Kota Rokan Hilir, 2021 dan 2022**  
**Percentage of Monthly Expenditure per Capita by Commodity Group in Rokan Hilir Regency/Municipality, 2021 and 2022**

<b>Kelompok Komoditas/Commodity Group</b>	<b>2021</b>	<b>2022</b>
(1)	(2)	(3)
<b>Makanan/Food</b>		
Padi-padian/ <i>Cereals</i>	7,21	6,07
Umbi-umbian/ <i>Tubers</i>	0,81	0,78
Ikan/udang/cumi/kerang/ <i>Fish/shrimp/common squid/shells</i>	6,96	7,34
Daging/ <i>Meat</i>	2,36	2,69
Telur dan susu/ <i>Eggs and milk</i>	2,81	2,73
Sayur-sayuran/ <i>Vegetables</i>	6,38	5,76
Kacang-kacangan/ <i>Legumes</i>	0,99	0,82
Buah-buahan/ <i>Fruits</i>	2,09	2,59
Minyak dan kelapa/ <i>Oil and coconut</i>	2,13	2,43
Bahan minuman/ <i>Beverage stuffs</i>	1,92	1,71
Bumbu-bumbuan/ <i>Spices</i>	1,59	1,57
Konsumsi lainnya/ <i>Miscellaneous food items</i>	0,77	0,75
Makanan dan minuman jadi/ <i>Prepared food and beverages</i>	12,72	12,88
Rokok/ <i>Cigarettes</i>	9,10	8,31
<b>Jumlah makanan/Total food</b>	<b>57,81</b>	<b>56,42</b>
<b>Bukan makanan/Non-food</b>		
Perumahan dan fasilitas rumah tangga/ <i>Housing and household facilities</i>	23,51	22,52
Aneka barang dan jasa/ <i>Goods and services</i>	9,59	9,60
Pakaian, alas kaki, dan tutup kepala/ <i>Clothing, footwear, and headgear</i>	3,61	4,07
Barang tahan lama/ <i>Durable goods</i>	2,36	3,94
Pajak, pungutan, dan asuransi/ <i>Taxes and insurance</i>	2,37	2,65
Keperluan pesta dan upacara/kenduri/ <i>Parties and ceremonies</i>	0,73	0,79
<b>Jumlah bukan makanan/Total non-food</b>	<b>42,19</b>	<b>43,58</b>
<b>Jumlah/Total</b>	<b>100</b>	<b>100</b>

Catatan/Note: ...

Sumber/Source: BPS, Survei Sosial Ekonomi Nasional (Susenas) Maret 2021 dan Maret 2022/BPS-Statistics Indonesia, National Socioeconomic Survey



# 11

## **PERDAGANGAN TRADE**

<https://rohilkab.bps.go.id>



**PENJELASAN TEKNIS****TECHNICAL NOTES**

1. Usaha/Perusahaan adalah suatu unit ekonomi yang melakukan aktivitas dengan tujuan menghasilkan barang/jasa untuk dijual atau ditukar dengan barang lain dan ada seseorang atau lebih yang bertanggung jawab dan punya kewenangan untuk mengelola usaha tersebut. Kewenangan yang dimaksud meliputi kewenangan di bidang kepegawaian, pemasaran, keuangan dan sebagainya.
  2. Badan Usaha: Kesatuan yuridis (hukum), teknis, dan ekonomi yang bertujuan mencari laba atau keuntungan.
  3. Perseroan Terbatas (PT), dulu disebut juga Naamloze Vennootschaap (NV) adalah perusahaan yang merupakan persekutuan modal, didirikan berdasarkan perjanjian, melakukan kegiatan usaha dengan modal dasar yang seluruhnya terbagi dalam saham dan memenuhi persyaratan yang ditetapkan undang-undang.
  4. Commanditaire Vennootschap (CV): Perusahaan yang terbentuk dengan cara meminjamkan uang, didirikan antara seseorang atau antara beberapa orang persero yang bertanggung jawab secara tanggung-renteng untuk
1. *Business / Company is an economic unit conducting activities for the purpose of producing goods / services for sale or exchanged for other goods and there is someone or more who is responsible and has the authority to manage the business. The authority in question includes authority in the field of personnel, marketing, finance and so forth.*
  2. *Business Entity: Juridical (legal), technical, and economic unity which aims to find profit or profit.*
  3. *Limited Liability Company (Limited Co), formerly known as Naamloze Vennootschaap (NV) is a company that is a capital alliance, established under the agreement, engages in business activities with authorized capital wholly divided into shares and meets the requirements stipulated by law.*
  4. *Commanditaire Vennootschap (CV): A company formed by way of lending money, established between a person or between several Persero companies liable jointly for the whole and one or more persons as money lenders.*

keseluruhannya dan satu orang atau lebih sebagai pemberi pinjaman uang.

5. Firma: Persekutuan untuk menjalankan perusahaan dengan nama bersama, masing-masing anggota firma bertanggung jawab sepenuhnya atas segala perikatan. Laba yang diperoleh dibagi bersama- sama dan rugi dari perusahaan ditanggung bersama pula.
5. *Firm: The Guild to run a company with a common name, each member of the firm is fully responsible for all engagements. Profit earned is shared and the loss of the company is borne together.*



**Tabel**  
**Table** 11.1

**Ekspor Kabupaten Rokan Hilir Menurut Negara Tujuan  
2020-2021**  
*Export by Destination in Rokan Hilir Regency 2020–  
2021*

Negara Tujuan	2020		2021	
	Volume (Ribu Kg)	Nilai (Ribu US\$)	Volume (Ribu Kg)	Nilai (Ribu US\$)
(1)	(2)	(3)	(4)	(5)
Asia	3 559,69	2 980,73	3 052,64	2 099,21
Malaysia	3 559,69	2 980,73	3 052,64	2 099,21
<b>Jumlah/Total</b>	<b>3 559,69</b>	<b>2 980,73</b>	<b>3 052,64</b>	<b>2 099,21</b>

Catatan/Note: ...

Sumber/Source: Dinas Koperasi, Perindustrian dan Perdagangan Kabupaten Rokan Hilir

<https://rohilkab.bps.go.id>

# 12

## **SISTEM NERACA REGIONAL SYSTEM OF REGIONAL ACCOUNTS**

<https://rohilkab.bps.go.id>



**PENJELASAN TEKNIS****TECHNICAL NOTES**

1. Penghitungan statistik neraca nasional mengikuti buku petunjuk yang diterbitkan oleh Perserikatan Bangsa Bangsa (PBB) dikenal sebagai Sistem Neraca Nasional (SNN). SNN adalah rekomendasi internasional tentang bagaimana menyusun ukuran aktivitas ekonomi yang sesuai dengan standar neraca baku yang didasarkan pada prinsip-prinsip ekonomi. Rekomendasi yang dimaksud dinyatakan dalam sekumpulan konsep, definisi, klasifikasi, dan aturan neraca yang disepakati secara internasional dalam mengukur indikator tertentu seperti Produk Domestik Bruto (PDB). Salah satu bentuk adaptasi pencatatan statistik nasional adalah melakukan perubahan tahun dasar PDB Indonesia dari tahun 2000 ke 2010. Perubahan tahun dasar PDB dilakukan seiring dengan mengadopsi rekomendasi PBB yang tertuang dalam Sistem Neraca Nasional 2008 (SNA 2008).

2. Produk Domestik Bruto pada tingkat nasional serta Produk Domestik Regional Bruto (PDRB) pada tingkat regional (provinsi dan kabupaten/kota) menggambarkan kemampuan suatu wilayah untuk menciptakan nilai tambah pada suatu waktu

1. *The method used to estimate national accounts statistics is based on the standard guidelines formed by United Nation known as System of National Accounts (SNA). SNA is the internationally agreed standard set of recommendations on how to compile measures of economic activity in accordance with strict accounting conventions based on economic principles. The recommendations are expressed in term of a set of concepts, definitions, classifications and accounting rules that comprise the internationally agreed standard for measuring indicators such as Gross Domestic Product (GDP). One of the improvement in the national statistical system is to rebase GDP form base year 2000 to 2010 in order to capture current economic condition. It is in line with the United Nations (UN) recommendation on 2008 SNA.*

2. *The basic measure of the value added arising from economic activity is known as Gross Domestic Product at the national level and Gross Regional Domestic Product (GRDP) at the regional level (provinces/regencies/municipalities ). To compile*

tertentu. Untuk menyusun PDB maupun PDRB digunakan 2 pendekatan, yaitu lapangan usaha dan pengeluaran. Keduanya menyajikan komposisi data nilai tambah dirinci menurut sumber kegiatan ekonomi (lapangan usaha) dan menurut komponen penggunaannya. PDB maupun PDRB dari sisi lapangan usaha merupakan penjumlahan seluruh komponen nilai tambah bruto yang mampu diciptakan oleh sektor-sektor ekonomi atas berbagai aktivitas produksinya. Sedangkan dari sisi pengeluaran menjelaskan tentang penggunaan dari nilai tambah tersebut.

3. PDB/PDRB menurut lapangan usaha mengalami perubahan klasifikasi dari 9 lapangan usaha menjadi 17 lapangan usaha. PDB menurut lapangan usaha dirinci menurut total nilai tambah dari seluruh sektor ekonomi yang mencakup lapangan usaha Pertanian, Kehutanan, dan Perikanan; Pertambangan dan Penggalian; Industri Pengolahan; Pengadaan Listrik dan Gas; Pengadaan Air, Pengelolaan Sampah, Limbah dan Daur Ulang; Konstruksi; Perdagangan Besar dan Eceran, Reparasi Mobil dan Sepeda Motor; Transportasi dan Pergudangan; Penyediaan Akomodasi dan Makan Minum; Informasi dan Komunikasi;

*these statistics, two approaches have been used, i.e. "production approach" and "expenditure approach". The first approach is to measure value added produced by various kinds of economic activities, while the second approach is to measure final uses of the country's output. In other words, GDP/GRDP is the sum of total value added produced by all economic industries (activities) and the way of using it.*

3. *GDP/GRDP by industry classification changes from 9 sectors to 17 industries. GDP by industry is classified by types of economic activities such as Agriculture, Forestry and Fishing; Mining and Quarrying; Manufacturing; Electricity and Gas; Water supply, Sewerage, Waste Management and Remediation Activities; Construction; Wholesale and Retail Trade; Repair of Motor Vehicles and Motorcycles; Transportation and Storage; Accommodation and Food Service Activities; Information and Communication; Financial and Insurance Activities; Real Estate Activities; Business Activities; Public Administration; Defence and Compulsory Social Security; Education; Human Health and Social Work Activities; and Other Services Activities.*

**ULASAN**

Pertumbuhan ekonomi Kabupaten Rokan Hilir tahun 2022 yang ditunjukkan oleh laju pertumbuhan Produk Domestik Regional Bruto (PDRB) atas dasar harga konstan 2010, mengalami kenaikan dari tahun sebelumnya, yaitu menjadi 2,64 persen.

Pertumbuhan riil sektoral tahun 2022 mengalami fluktuasi dari tahun sebelumnya. Pertumbuhan tertinggi dicapai oleh sektor Jasa Lainnya sebesar 12,22 persen, namun peranannya terhadap PDRB hanya sebesar 0,15 persen. Sektor yang mengalami pertumbuhan paling rendah pada tahun 2022 adalah sektor Pertambangan dan Penggalian yaitu sebesar 0,18 persen.

**DESCRIPTION**

*The economic growth of Rokan Hilir Regency in 2022 is shown by the growth rate of the Gross Regional Domestic Product (GDP) at constant 2010 prices, which has increased from the previous year, namely to 2.64 percent.*

*Real sectoral growth in 2022 will fluctuate from the previous year. The highest growth was achieved by the Other Services Activity sector of 12.22 percent, but its role in GRDP was only 0.15 percent. The sector experiencing the lowest growth in 2022 is the Mining and Quarrying sector, which is -0.90 percent.*

**Tabel** 12.1. **Produk Domestik Regional Bruto Atas Dasar Harga Berlaku Menurut Lapangan Usaha di Kabupaten/Kota Rokan Hilir (miliar rupiah), 2018–2022**  
**Gross Regional Domestic Product at Current Market Prices by Industry in Rokan Hilir Regency/Municipality (billion rupiahs), 2018–2022**

Lapangan Usaha/Industry	2018	2019	2020	2021 <sup>x</sup>	2022 <sup>xx</sup>
(1)	(2)	(3)	(4)	(5)	(6)
A Pertanian, Kehutanan, dan Perikanan/ <i>Agriculture, Forestry, and Fishing</i>	23 356,53	23 978,79	26 123,56	29 407,06	31 973,40
B Pertambangan dan Penggalian/ <i>Mining and Quarrying</i>	36 696,63	31 374,66	21 638,35	27 804,39	37 741,52
C Industri Pengolahan/ <i>Manufacturing</i>	13 102,82	13 413,25	14 602,81	16 948,21	19 621,71
D Pengadaan Listrik dan Gas/ <i>Electricity and Gas</i>	17,98	19,55	21,04	22,17	24,42
E Pengadaan Air; Pengelolaan Sampah, Limbah, dan Daur Ulang/ <i>Water Supply; Sewerage, Waste Management, and Remediation Activities</i>	3,14	3,15	3,17	3,28	3,44
F Konstruksi/ <i>Construction</i>	717,46	773,01	751,62	803,55	900,47
G Perdagangan Besar dan Eceran; Reparasi Mobil dan Sepeda Motor/ <i>Wholesale and Retail Trade; Repair of Motor Vehicles and Motorcycles</i>	2 919,86	3 145,81	2 912,47	3 187,93	3 694,77
H Transportasi dan Pergudangan/ <i>Transportation and Storage</i>	94,87	102,72	90,29	97,58	115,46
I Penyediaan Akomodasi dan Makan Minum/ <i>Accommodation and Food Service Activities</i>	206,84	213,89	181,08	192,33	215,66
J Informasi dan Komunikasi/ <i>Information and Communication</i>	178,40	190,45	202,14	215,59	228,87



Lanjutan Tabel/*Continued Table* 12.1

Lapangan Usaha/ <i>Industry</i>		2018	2019	2020	2021 <sup>x</sup>	2022 <sup>xx</sup>
(1)		(2)	(3)	(4)	(5)	(6)
K	Jasa Keuangan dan Asuransi/ <i>Financial and Insurance Activities</i>	240,61	242,93	248,53	275,39	311,93
L	Real Estat/ <i>Real Estate Activities</i>	251,49	261,30	264,24	274,71	295,10
M,N	Jasa Perusahaan/ <i>Business Activities</i>	0,17	0,19	0,15	0,15	0,18
O	Administrasi Pemerintahan, Pertahanan, dan Jaminan Sosial Wajib/ <i>Public Administration and Defence; Compulsory Social Security</i>	459,38	468,66	467,14	467,18	508,87
P	Jasa Pendidikan/ <i>Education</i>	183,71	194,37	202,40	209,05	216,05
Q	Jasa Kesehatan dan Kegiatan Sosial/ <i>Human Health and Social Work Activities</i>	52,66	57,64	62,91	67,82	70,60
R,S,T,U	Jasa Lainnya/ <i>Other Services Activities</i>	138,38	147,75	120,47	126,23	143,99
<b>Produk Domestik Regional Bruto/<i>Gross Regional Domestic Product</i></b>		78 620,93	74 588,12	67 892,36	80 102,63	96 066,42

Catatan/*Note*: ...Sumber/*Source*: BPS, berbagai sensus, survei dan sumber lain/*BPS-Statistics Indonesia, various census, survey, and other sources*

**Tabel**  
**Table** 12.2

**Produk Domestik Regional Bruto Atas Dasar Harga Konstan 2010 Menurut Lapangan Usaha di Kabupaten/ Kota Rokan Hilir (miliar rupiah), 2018–2022**  
**Gross Regional Domestic Product at 2010 Constant Market Prices by Industry in Rokan Hilir Regency/Municipality (billion rupiahs), 2018–2022**

Lapangan Usaha/ <i>Industry</i>		2018	2019	2020	2021 <sup>a</sup>	2022 <sup>xx</sup>
(1)		(2)	(3)	(4)	(5)	(6)
A	Pertanian, Kehutanan, dan Perikanan/ <i>Agriculture, Forestry, and Fishing</i>	16 448,87	16 885,94	17 438,60	18 006,29	18 411,02
B	Pertambangan dan Penggalian/ <i>Mining and Quarrying</i>	15 504,19	14 711,14	13 759,86	13 233,86	13 257,92
C	Industri Pengolahan/ <i>Manufacturing</i>	9 931,98	10 410,51	10 663,31	11 137,71	11 585,98
D	Pengadaan Listrik dan Gas/ <i>Electricity and Gas</i>	10,96	11,33	12,00	12,71	13,67
E	Pengadaan Air; Pengelolaan Sampah, Limbah, dan Daur Ulang/ <i>Water Supply; Sewerage, Waste Management, and Remediation Activities</i>	3,48	3,49	3,51	3,63	3,76
F	Konstruksi/ <i>Construction</i>	584,50	618,36	599,01	614,73	639,48
G	Perdagangan Besar dan Eceran; Reparasi Mobil dan Sepeda Motor/ <i>Wholesale and Retail Trade; Repair of Motor Vehicles and Motorcycles</i>	2 365,42	2 476,21	2 220,43	2 398,54	2 651,87
H	Transportasi dan Pergudangan/ <i>Transportation and Storage</i>	73,15	76,92	64,89	68,25	75,68
I	Penyediaan Akomodasi dan Makan Minum/ <i>Accommodation and Food Service Activities</i>	91,49	93,93	79,72	83,47	91,41
J	Informasi dan Komunikasi/ <i>Information and Communication</i>	136,28	142,27	151,30	160,59	167,19

Lanjutan Tabel/*Continued Table 12.2*

<b>Lapangan Usaha/Industry</b>		<b>2018</b>	<b>2019</b>	<b>2020</b>	<b>2021<sup>x</sup></b>	<b>2022<sup>xx</sup></b>
(1)		(2)	(3)	(4)	(5)	(6)
K	Jasa Keuangan dan Asuransi/ <i>Financial and Insurance Activities</i>	164,63	164,42	169,35	177,80	184,97
L	Real Estat/ <i>Real Estate Activities</i>	179,31	184,88	186,52	191,89	199,33
M,N	Jasa Perusahaan/ <i>Business Activities</i>	0,11	0,12	0,09	0,09	0,10
O	Administrasi Pemerintahan, Pertahanan, dan Jaminan Sosial Wajib/ <i>Public Administration and Defence; Compulsory Social Security</i>	370,68	373,81	361,28	358,36	386,35
P	Jasa Pendidikan/ <i>Education</i>	133,64	139,48	142,38	146,19	149,28
Q	Jasa Kesehatan dan Kegiatan Sosial/ <i>Human Health and Social Work Activities</i>	35,00	36,93	39,52	42,18	43,07
R,S,T,U	Jasa Lainnya/ <i>Other Services Activities</i>	102,99	107,88	86,28	89,75	100,71
<b>Produk Domestik Regional Bruto/Gross Regional Domestic Product</b>		46 136,68	46 437,61	45 978,06	46 726,02	47 961,77

Catatan/Note: ...

Sumber/Source: BPS, berbagai sensus, survei dan sumber lain/*BPS-Statistics Indonesia, various census, survey, and other sources*

**Tabel**  
**Table** 12.3

**Distribusi Persentase Produk Domestik Regional Bruto Atas Dasar Harga Berlaku Menurut Lapangan Usaha di Kabupaten/Kota Rokan Hilir, 2018–2022**  
**Percentage Distribution of Gross Regional Domestic Product at Current Market Prices by Industry in Rokan Hilir Regency/ Municipality, 2018–2022**

Lapangan Usaha/ <i>Industry</i>	2018	2019	2020	2021 <sup>x</sup>	2022 <sup>xx</sup>
(1)	(2)	(3)	(4)	(5)	(6)
A Pertanian, Kehutanan, dan Perikanan/ <i>Agriculture, Forestry, and Fishing</i>	29,71	32,15	38,48	36,71	33,28
B Pertambangan dan Penggalian/ <i>Mining and Quarrying</i>	46,68	42,06	31,87	34,71	39,29
C Industri Pengolahan/ <i>Manufacturing</i>	16,67	17,98	21,51	21,16	20,43
D Pengadaan Listrik dan Gas/ <i>Electricity and Gas</i>	0,02	0,03	0,03	0,03	0,03
E Pengadaan Air; Pengelolaan Sampah, Limbah, dan Daur Ulang/ <i>Water Supply; Sewerage, Waste Management, and Remediation Activities</i>	0,00	0,00	0,00	0,00	0,00
F Konstruksi/ <i>Construction</i>	0,91	1,04	1,11	1,00	0,94
G Perdagangan Besar dan Eceran; Reparasi Mobil dan Sepeda Motor/ <i>Wholesale and Retail Trade; Repair of Motor Vehicles and Motorcycles</i>	3,71	4,22	4,29	3,98	3,85
H Transportasi dan Pergudangan/ <i>Transportation and Storage</i>	0,12	0,14	0,13	0,12	0,12
I Penyediaan Akomodasi dan Makan Minum/ <i>Accommodation and Food Service Activities</i>	0,26	0,29	0,27	0,24	0,22
J Informasi dan Komunikasi/ <i>Information and Communication</i>	0,23	0,26	0,30	0,27	0,24
K Jasa Keuangan dan Asuransi/ <i>Financial and Insurance Activities</i>	0,31	0,33	0,37	0,34	0,32

Lanjutan Tabel/*Continued Table* 12.3

Lapangan Usaha/ <i>Industry</i>		2018	2019	2020	2021 <sup>x</sup>	2022 <sup>xx</sup>
(1)		(2)	(3)	(4)	(5)	(6)
L	Real Estat/ <i>Real Estate Activities</i>	0,32	0,35	0,39	0,34	0,31
M,N	Jasa Perusahaan/ <i>Business Activities</i>	0,00	0,00	0,00	0,00	0,00
O	Administrasi Pemerintahan, Pertahanan, dan Jaminan Sosial Wajib/ <i>Public Administration and Defence; Compulsory Social Security</i>	0,58	0,63	0,69	0,58	0,53
P	Jasa Pendidikan/ <i>Education</i>	0,23	0,26	0,30	0,26	0,22
Q	Jasa Kesehatan dan Kegiatan Sosial/ <i>Human Health and Social Work Activities</i>	0,07	0,08	0,09	0,08	0,07
R,S,T,U	Jasa Lainnya/ <i>Other Services Activities</i>	0,18	0,20	0,18	0,16	0,15
<b>Produk Domestik Regional Bruto/<i>Gross Regional Domestic Product</i></b>		100,00	100,00	100,00	100,00	100,00

Catatan/*Note*: ...Sumber/*Source*: BPS, berbagai sensus, survei dan sumber lain/*BPS-Statistics Indonesia, various census, survey, and other sources*

**Tabel**  
**Table** 12.4

**Laju Pertumbuhan Produk Domestik Regional Bruto Atas Dasar Harga Konstan 2010 Menurut Lapangan Usaha di Kabupaten/Kota Rokan Hilir (persen), 2019–2022**  
**Growth Rate of Gross Regional Domestic Product at 2010 Constant Market Prices by Industry in Rokan Hilir Regency/ Municipality (percent), 2019–2022**

Lapangan Usaha/Industry		2019	2020	2021 <sup>x</sup>	2022 <sup>xx</sup>
(1)		(2)	(3)	(4)	(5)
A	Pertanian, Kehutanan, dan Perikanan/ <i>Agriculture, Forestry, and Fishing</i>	2,66	3,27	3,26	2,25
B	Pertambangan dan Penggalian/ <i>Mining and Quarrying</i>	-5,12	-6,47	-3,82	0,18
C	Industri Pengolahan/ <i>Manufacturing</i>	4,82	2,43	4,45	4,02
D	Pengadaan Listrik dan Gas/ <i>Electricity and Gas</i>	3,39	5,87	5,91	7,57
E	Pengadaan Air; Pengelolaan Sampah, Limbah, dan Daur Ulang/ <i>Water Supply; Sewerage, Waste Management, and Remediation Activities</i>	0,37	0,54	3,50	3,47
F	Konstruksi/ <i>Construction</i>	5,79	-3,13	2,62	4,03
G	Perdagangan Besar dan Eceran; Reparasi Mobil dan Sepeda Motor/ <i>Wholesale and Retail Trade; Repair of Motor Vehicles and Motorcycles</i>	4,68	-10,33	8,02	10,56
H	Transportasi dan Pergudangan/ <i>Transportation and Storage</i>	5,15	-15,64	5,18	10,90
I	Penyediaan Akomodasi dan Makan Minum/ <i>Accommodation and Food Service Activities</i>	2,67	-15,13	4,70	9,51
J	Informasi dan Komunikasi/ <i>Information and Communication</i>	4,39	6,35	6,14	4,11
K	Jasa Keuangan dan Asuransi/ <i>Financial and Insurance Activities</i>	-0,13	3,00	4,99	4,03
L	Real Estat/ <i>Real Estate Activities</i>	3,11	0,89	2,88	3,88

Lanjutan Tabel/*Continued Table 12.4*

Lapangan Usaha/ <i>Industry</i>		2019	2020	2021 <sup>x</sup>	2022 <sup>xz</sup>
(1)		(2)	(3)	(4)	(5)
M,N	Jasa Perusahaan/ <i>Business Activities</i>	4,91	-23,23	2,16	12,09
O	Administrasi Pemerintahan, Pertahanan, dan Jaminan Sosial Wajib/ <i>Public Administration and Defence; Compulsory Social Security</i>	0,84	-3,35	-0,81	7,81
P	Jasa Pendidikan/ <i>Education</i>	4,37	2,08	2,67	2,11
Q	Jasa Kesehatan dan Kegiatan Sosial/ <i>Human Health and Social Work Activities</i>	5,52	7,01	6,74	2,10
R,S,T,U	Jasa Lainnya/ <i>Other Services Activities</i>	4,75	-20,02	4,02	12,22
<b>Produk Domestik Regional Bruto/<i>Gross Regional Domestic Product</i></b>		0,65	-0,99	1,63	2,64

Catatan/*Note*: ...

Sumber/*Source*: BPS, berbagai sensus, survei dan sumber lain/*BPS-Statistics Indonesia, various census, survey, and other sources*

**Tabel**  
**Table** 12.5

**Produk Domestik Regional Bruto Atas Dasar Harga Berlaku Menurut Jenis Pengeluaran di Kabupaten Rokan Hilir (miliar rupiah), 2018-2022**  
**Gross Domestic Regional Bruto at Current Market Prices by Type of Expenditure in Rokan Hilir Regency (billion rupiahs), 2018-2022**

Pengeluaran/ <i>Expenditure</i>		2018	2019	2020	2021	2022
(1)		(2)	(3)	(4)	(5)	(6)
1	Pengeluaran Konsumsi Rumah Tangga/ Household Consumption Expenditure	23247	24482	24685	25898	28435
2	Pengeluaran Koonsumsi LNPRT/NPISHS Consumption Expenditure	313	384	396	401	433
3	Pengeluaran Konsumsi Pemerintah/ <i>Government Consumption Expenditure</i>	1686	1952	1822	1719	1778
4	Pembentukan Modal Tetap Bruto/ <i>Gross Fixed Capital Formation</i>	7577	7892	7879	8884	10012
5	Perubahan Inventori/ <i>Changes In Inventories</i>	1581	1151	1994	296	152
6	Net Ekspor Barang dan Jasa/ <i>Net Exports of Goods and Services</i>	44216	38728	31117	42906	55257
<b>Produk Domestik Regional Bruto/<i>Gross Regional Domestic Product</i></b>		78621	74588	67892	80103	96066

Catatan/Note: ...

Sumber/Source: BPS, berbagai sensus, survei dan sumber lain/BPS-Statistics Indonesia, various census, survey, and other sources



**Tabel**  
**Table** 12.6**Produk Domestik Regional Bruto Atas Dasar Harga Konstan 2010 Menurut Jenis Pengeluaran di Kabupaten Rokan Hilir (miliar rupiah), 2018-2022**  
**Gross Domestic Regional Bruto at Constant Prices by Expenditure in Rokan Hilir Regency (billion rupiahs), 2018-2022**

Pengeluaran/ <i>Expenditure</i>		2018	2019	2020	2021	2022
(1)		(2)	(3)	(4)	(5)	(6)
1	Pengeluaran Konsumsi Rumah Tangga/ Household Consumption Expenditure	14123	14477	14246	14669	15224
2	Pengeluaran Koonsumsi LNPRT/NPISHS Consumption Expenditure	205	245	248	249	257
3	Pengeluaran Konsumsi Pemerintah/ <i>Government Consumption Expenditure</i>	1204	1299	1190	1128	1152
4	Pembentukan Modal Tetap Bruto/ <i>Gross Fixed Capital Formation</i>	4674	4762	4700	5022	5393
5	Perubahan Inventori/ <i>Changes In Inventories</i>	394	529	847	184	93
6	Net Ekspor Barang dan Jasa/ <i>Net Exports of Goods and Services</i>	25536	25124	24747	25474	25842
<b>Produk Domestik Regional Bruto/<i>Gross Regional Domestic Product</i></b>		46137	46438	45978	46726	47962

Catatan/*Note*: ...Sumber/*Source*: BPS, berbagai sensus, survei dan sumber lain/*BPS-Statistics Indonesia, various census, survey, and other sources*



13

**PERBANDINGAN ANTAR KABUPATEN/KOTA  
REGENCY/MUNICIPAL COMPARISON**

<https://rohilkab.bps.go.id>



**PENJELASAN TEKNIS**

1. Statistik antar kabupaten/kota disajikan untuk dapat memberikan gambaran keadaan masing-masing kabupaten terhadap data-data penting seperti kependudukan, data produk domestik regional bruto (PDRB), indeks harga konsumen, kemiskinan, dan indeks pembangunan manusia (IPM).

**TECHNICAL NOTES**

1. *Comparison among regency/municipality is presented via statistical data such as demography, Gross domestic regional product (GDRP), consumer price index (CPI), poverty, and human development index (HDI) to describe the condition of each province.*

<https://rohilkab.bps.go.id>

**ULASAN**

Berdasarkan hasil proyeksi penduduk tahun 2022, jumlah penduduk Provinsi Riau sebanyak 6.614.384 jiwa yang tersebar di 12 kabupaten/kota, Persentase penduduk Kabupaten Rokan Hilir sebesar 9,99 persen dari total penduduk Provinsi Riau.

Laju pertumbuhan Produk Domestik Regional Bruto Atas Dasar Harga Konstan 2010 Provinsi Riau sebesar 3,36 persen, sedangkan laju pertumbuhan PDRB Kabupaten Rokan Hilir sebesar 1,67 persen.

**DESCRIPTION**

*Based on the 2021 Population Census, the population of Riau Province is 4.182.080 people spread across 13 districts/cities. The percentage of the population of Rokan Hilir Regency is 7,99 percent of the total population of South Kalimantan Province.*

*The growth rate of Gross Regional Domestic Product at 2010 Constant Prices for Riau Province was 3,36 percent, while the growth rate of GRDP of Rokan Hilir Regency was 1,67 percent.*

<https://rohilkab.bps.go.id>

**Tabel**  
**Table** 13.1

**Jumlah Penduduk Menurut Kabupaten/Kota di Provinsi  
Riau (ribu), 2018–2022**  
**Population by Regency/Municipality in Riau Province  
(thousand), 2018–2022**

<b>Kabupaten/Kota Regency/Municipality</b>	<b>2018</b>	<b>2019</b>	<b>2020</b>	<b>2021</b>	<b>2022</b>
(1)	(2)	(3)	(4)	(5)	(6)
Kuantan Singingi	324413	327316	334943	339894	345850
Indragiri Hulu	433934	441789	444548	453241	464076
Indragiri Hilir	731396	740598	654909	658025	660747
Pelalawan	460780	483622	390046	399264	410988
Siak	477670	489996	457940	466683	477550
Kampar	851837	871117	841332	857752	878210
Rokan Hulu	666410	692120	561385	570952	582679
Bengkalis	566228	573003	565569	573504	582973
<b>Rokan Hilir</b>	697218	714497	637161	646791	658407
<b>Kepulauan Meranti</b>	184372	185516	206116	209460	213532
<b>Pekanbaru</b>	1117359	1143359	983356	994585	1007540
<b>Dumai</b>	303292	308812	316782	323452	331832
<b>RIAU</b>	<b>6814909</b>	<b>6971745</b>	<b>6394087</b>	<b>6493603</b>	<b>6614384</b>

Catatan/Note: ...

Sumber/Source: ...

**Tabel**  
**Table** 13.2

**Laju Pertumbuhan Produk Domestik Regional Bruto Atas Dasar Harga Konstan 2010 Menurut Kabupaten/Kota di Provinsi Riau (persen), 2019–2022**  
**Rate of Growth of Gross Regional Domestic Products at 2010 Constant Market Prices by Regency/Municipality in Riau Province (percent), 2019–2022**

Kabupaten/Kota Regency/Municipality	2019	2020	2021 <sup>1</sup>	2022 <sup>2x</sup>
(1)	(2)	(3)	(4)	(5)
Kuantan Singingi	4.58	0.97	3.55	-
Indragiri Hulu	3.78	-0.12	4.51	-
Indragiri Hilir	4.15	0.34	4.44	-
Pelalawan	3.88	2.25	4.07	-
Siak	1.47	-0.10	2.31	-
Kampar	3.86	-0.90	3.45	-
Rokan Hulu	4.92	1.52	4.98	-
Bengkalis	-1.89	-3.30	0.51	-
Rokan Hilir	0.65	-0.96	1.67	-
<b>Kepulauan Meranti</b>	2.64	0.43	2.56	-
<b>Pekanbaru</b>	5.99	-4.41	5.24	-
<b>Dumai</b>	5.60	-1.04	5.98	-
<b>RIAU</b>	<b>2.81</b>	<b>-1.13</b>	<b>3.36</b>	<b>-</b>

Catatan/Note: ...

Sumber/Source: BPS dan sumber lain/BPS-Statistics Indonesia and other sources



**Tabel**  
**Table 13.3****Jumlah Penduduk Miskin Menurut Kabupaten/Kota di  
Provinsi Riau (ribu), 2018–2022**  
**Number of Poor Population by Regency/Municipality in Riau  
Province (thousand), 2018–2022**

Kabupaten/Kota Regency/Municipality	2018	2019	2020	2021	2022
(1)	(2)	(3)	(4)	(5)	(6)
Kuantan Singingi	32.10	31.22	29.34	28.90	26.61
Indragiri Hulu	27.22	26.66	26.66	27.35	27.46
Indragiri Hilir	51.42	48.29	44.29	44.61	43.22
Pelalawan	44.29	45.98	45.88	49.30	47.84
Siak	25.81	24.49	25.38	25.77	25.71
Kampar	69.32	66.81	65.30	68.74	63.55
Rokan Hulu	72.28	72.21	73.35	74.73	73.81
Bengkalis	35.11	35.83	36.96	37.66	36.03
<b>Rokan Hilir</b>	48.92	49.80	48.85	51.97	49.59
<b>Kepulauan Meranti</b>	51.17	49.89	47.10	48.50	45.25
<b>Pekanbaru</b>	31.62	28.60	30.40	32.73	35.96
<b>Dumai</b>	11.19	10.95	9.88	10.57	10.00
<b>RIAU</b>	<b>500.44</b>	<b>490.72</b>	<b>483.39</b>	<b>500.81</b>	<b>485.03</b>

Catatan/Note: ...

Sumber/Source: BPS, Survei Sosial Ekonomi Nasional/BPS-Statistics Indonesia, National Socioeconomic Survey

**Tabel**  
**Table** 13.4

**Indeks Pembangunan Manusia Menurut Kabupaten/Kota  
di Provinsi Riau, 2018–2022**  
*Human Development Index by Regency/Municipality in Riau  
Province, 2018–2022*

<b>Kabupaten/Kota</b> <i>Regency/Municipality</i>	<b>2018</b>	<b>2019</b>	<b>2020</b>	<b>2021</b>	<b>2022</b>
(1)	(2)	(3)	(4)	(5)	(6)
Kuantan Singingi	69.96	70.78	70.31	70.60	71.09
Indragiri Hulu	69.66	70.05	69.83	70.01	70.46
Indragiri Hilir	66.51	66.84	66.54	66.63	67.37
Pelalawan	71.44	71.85	71.56	72.08	72.93
Siak	73.73	74.07	73.68	73.98	74.50
Kampar	72.50	73.15	72.83	73.02	73.84
Rokan Hulu	69.36	69.93	69.38	69.67	70.31
Bengkalis	72.94	73.44	73.46	73.58	74.38
Rokan Hilir	68.73	69.40	69.15	69.34	70.10
<b><i>Kepulauan Meranti</i></b>	65.23	65.93	65.50	65.70	66.52
<b>Pekanbaru</b>	80.66	81.35	81.32	81.58	82.06
<b>Dumai</b>	74.06	74.64	74.40	74.75	75.26
<b>RIAU</b>	<b>72.44</b>	<b>73.00</b>	<b>72.71</b>	<b>72.94</b>	<b>73.52</b>

Catatan/Note: ...

Sumber/Source: BPS, Seri Berita Resmi Statistik Indeks Pembangunan Manusia/BPS-Statistics Indonesia, Series of Press Releases of Human Development Index



# ST 2023

**SENSUS PERTANIAN**  
**CENSUS OF AGRICULTURE**

## BerAKHLAK

Berorientasi Pelayanan Akuntabel Kompeten  
Harmonis Loyal Adaptif Kolaboratif

*Service Oriented, Accountable, Competent,  
Harmonious, Loyal, Adaptive, Collaborative*



**BADAN PUSAT STATISTIK**  
**ROKAN HILIR**  
**BPS-STATISTICS OF ROKAN HILIR**

ISBN 978-623-7536-12-3



9 786237 536123