

Katalog/Catalog: 1102001.1408



2023

# KABUPATEN BENGKALIS DALAM ANGKA

*BENGKALIS REGENCY IN FIGURES*



Badan Pusat Statistik  
Kabupaten Bengkalis  
BPS-Statistic of Bengkalis Regency





2023

# KABUPATEN BENGKALIS DALAM ANGKA

*BENGKALIS REGENCY IN FIGURES*

**KABUPATEN BENGKALIS DALAM ANGKA**  
***Bengkalis Regency in Figures***  
**2023**

ISSN: 0215-3866

No. Publikasi/*Publication Number*: 14080.2302

Katalog /*Catalog*: 1102001.1408

Ukuran Buku/*Book Size*: 14,8 cm x 21 cm

Jumlah Halaman/*Number of Pages* : xxxviii + 264 halaman/pages

Naskah/*Manuscript*:

BPS Kabupaten Bengkalis

*BPS-Statistics of Bengkalis Regency*

Penyunting/*Editor*:

BPS Kabupaten Bengkalis

*BPS-Statistics of Bengkalis Regency*

Desain Kover/*Cover Design*:

Seksi Integrasi Pengolahan dan Diseminasi Statistik

*Integrated Processing and Statistics Dissemination Section*

Ilustrasi Kover/*Cover Illustration*:

Keterangan dalam Bahasa Indonesia/*Information in English*

Diterbitkan oleh/*Published by*:

©BPS Kabupaten Bengkalis/*BPS-Statistics Bengkalis Regency*

Dicetak oleh/*Printed by*:

Badan Pusat Statistik

Dilarang mengumumkan, mendistribusikan, mengomunikasikan, dan/atau menggandakan sebagian atau seluruh isi buku ini untuk tujuan komersil tanpa izin tertulis dari Badan Pusat Statistik.

*Prohibited to announce, distribute, communicate, and/or copy part or all of this book for commercial purpose without permission from BPS-Statistics Indonesia.*



**TIM PENYUSUN/TEAM MEMBERS**

**Pengarah/Director**

Hari Prasetyo

**Penanggung Jawab/Persons in Charge**

Hari Prasetyo

**Penyunting/Editors**

Febriani Suci Utami • Sri Haryati

**Pengolah Data dan Penulis Naskah/Data Processing and Authors**

Febriani Suci Utami • Dessy Wahyuni • Surya Kamala • Yusron Farid Mustafa  
Aldi Firdaus • Cynthia Hazirah Imanina • Fajar Rakha Pratama

**Penata Letak/Layout Designers**

Febriani Suci Utami

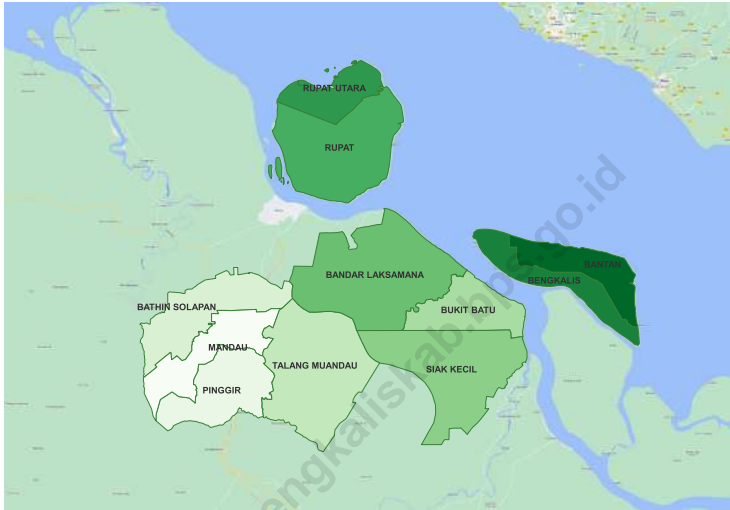


## **KONTRIBUTOR DATA/DATA CONTRIBUTOR**

1. Kementerian Agama/*Ministry of Religious Affair*
2. Kementerian Pendidikan dan Kebudayaan/*The Ministry of Education and Culture*
3. Badan Pusat Statistik/*BPS-Statistics Indonesia*
4. Badan Kepegawaian Daerah Kabupaten Bengkalis
5. Dinas Pendidikan Kabupaten Bengkalis
6. Dinas Kesehatan Kabupaten Bengkalis
7. Dinas Kelautan dan Perikanan Kabupaten Bengkalis
8. Dinas Tenaga Kerja Kabupaten Bengkalis
9. Polres Kabupaten Bengkalis
10. Dinas Pekerjaan Umum Kabupaten Bengkalis
11. Kementerian Riset, Teknologi dan Pendidikan Tinggi Kabupaten Bengkalis
12. Dinas Sosial Kabupaten Bengkalis
13. Dinas Pertanian Kabupaten Bengkalis



**PETA WILAYAH KABUPATEN BENGKALIS**  
**MAP OF BENGKALIS REGENCY**





**KEPALA BPS KABUPATEN BENGKALIS**  
**CHIEF STATISTICIAN OF BENGKALIS REGENCY**



**HARI PRASETYO, SST, M.SI**







## KATA PENGANTAR

Kabupaten Bengkalis Dalam Angka 2023 merupakan publikasi tahunan yang diterbitkan oleh BPS Kabupaten Bengkalis. Disadari bahwa publikasi ini belum sepenuhnya memenuhi harapan pihak pemakai data khususnya para perencana, namun diharapkan dapat membantu melengkapi penyusunan rencana pembangunan di Kabupaten Bengkalis.

Publikasi ini dapat terwujud berkat kerja sama dan bantuan dari berbagai pihak baik instansi pemerintah maupun swasta. Kepada semua pihak yang telah memberikan bantuan disampaikan penghargaan dan terima kasih yang sebesar-besarnya.

Walaupun publikasi ini telah disiapkan sebaik-baiknya, namun disadari masih ada kekurangan dan kesalahan yang terjadi. Untuk perbaikan publikasi ini, tanggapan dan saran yang bersifat konstruktif dari para pemakai sangat diharapkan.

Bengkalis, Februari 2023  
Kepala BPS  
Kabupaten Bengkalis

**Hari Prasetyo**



## **PREFACE**

*Bengkalis Regency in figures 2023 is a publication published by BPS-Statistics of Bengkulu Regency to meet the needs of development priority data. This publication includes data and statistical information on development outcomes in the Bengkulu Regency during 2022 which needed for development evaluation.*

*The data presented in this publication consists of secondary data from various sources such as government agencies / services / institutions and primary data from the census and survey conducted by BPS.*

*To all of those who helped with making and publishing this publication, we sincerely want to thank you. Although this publication has been prepared as well as we could, we realized that there are still shortcomings and mistakes that occur. To improve this publication, constructive responses and suggestions from readers are highly appreciated.*

*Bengkalis, February 2022  
Chief Statistician of  
Bengkalis Regency*

**Hari Prasetyo**

## DAFTAR ISI / CONTENTS

	Halaman Page
Kata Pengantar/ <i>Preface</i> .....	xi
Daftar Isi/ <i>Contents</i> .....	xiii
Daftar Tabel/ <i>List of Tables</i> .....	xv
Daftar Gambar/ <i>List of Figures</i> .....	xxix
Daftar Singkatan/ <i>List of Abbreviations</i> .....	xxxiii
Statistik Kunci/ <i>Key Statistics</i> .....	xxxv
1. Geografi dan Iklim/ <i>Geography and Climate</i> .....	1
2. Pemerintahan/ <i>Government</i> .....	15
3. Penduduk dan Ketenagakerjaan/ <i>Population and Employment</i> .....	35
4. Sosial dan Kesejahteraan Rakyat/ <i>Social and Welfare</i> .....	51
5. Pertanian, Kehutanan, Peternakan, dan Perikanan/ <i>Agriculture, Forestry, Livestock, and Fishery</i> .....	111
6. Industri, Pertambangan, dan Energi/ <i>Industry, Mining, and Energy</i> .....	161
7. Pariwisata/ <i>Tourism</i> .....	171
8. Transportasi dan Komunikasi/ <i>Transportation and Communication</i> .....	179
9. Perbankan, Koperasi, dan Harga-harga/ <i>Banking, Cooperative, dan Prices</i> .....	191
10. Pengeluaran Penduduk/ <i>Population Expenditure</i> .....	209
11. Perdagangan/ <i>Trade</i> .....	219
12. Sistem Neraca Regional/ <i>System of Regional Accounts</i> .....	227
13. Perbandingan Antar Kabupaten/Kota/ <i>Regency/Municipal Comparison</i> .....	243



## DAFTAR TABEL/LIST OF TABLES

Halaman  
Page

<b>1.</b>	<b>GEOGRAFI DAN IKLIM/GEOGRAPHY AND CLIMATE</b>	
<b>1.1</b>	<b>KEADAAN GEOGRAFI</b>	
	<b>GEOGRAPHY CONDITION</b>	
1.1.1	Luas Daerah dan Jumlah Pulau Menurut Kecamatan di Kabupaten Bengkalis, 2022 <i>Total Area and Number of Islands by Subdistrict in Bengkalis Regency, 2022</i> .....	8
1.1.2	Tinggi Wilayah dan Jarak ke Ibukota Kabupaten/Kota Menurut Kecamatan di Kabupaten Bengkalis, 2022 <i>Altitude and Distance to the Capital of Regency/Municipality by Subdistrict in Bengkalis Regency, 2022</i> .....	10
<b>1.2</b>	<b>KEADAAN IKLIM</b>	
	<b>CLIMATE CONDITION</b>	
1.2.1	Pengamatan Unsur Iklim Menurut Bulan di Stasiun Riau, 2022 <i>Observation of Climate Elements By Months at Riau Station, 2022</i> .....	11
<b>2.</b>	<b>PEMERINTAHAN/GOVERNMENT</b>	
<b>2.1</b>	<b>WILAYAH ADMINISTRATIF</b>	
	<b>ADMINISTRATIVE AREA</b>	
2.1.1	Jumlah Desa <sup>1</sup> /Kelurahan Menurut Kecamatan di Kabupaten Bengkalis, 2018–2022 <i>Number of Villages<sup>1</sup>/Kelurahan by Subdistrict in Bengkalis Regency, 2018–2022</i> .....	15
<b>2.2</b>	<b>DEWAN PERWAKILAN RAKYAT DAERAH</b>	
	<b>REGIONAL HOUSE OF REPRESENTATIVE</b>	
2.2.1	Jumlah Anggota Dewan Perwakilan Rakyat Daerah Menurut Partai Politik dan Jenis Kelamin di Kabupaten Bengkalis, 2022 <i>Number of Regional House of Representatives's Members by Political Parties and Sex in Bengkalis Regency 2022</i> .....	23

**2.3 SUMBER DAYA MANUSIA**

**HUMAN RESOURCES**

2.3.1	Jumlah Pegawai Negeri Sipil Menurut Jabatan dan Jenis Kelamin di Kabupaten Bengkalis, Desember 2022 dan Desember 2022 <i>Number of Civil Servants by Occupation and Sex in Bengkalis Regency, December 2022 and December 2022 .....</i>	24
2.3.2	Jumlah Pegawai Negeri Sipil Menurut Tingkat Pendidikan dan Jenis Kelamin di Kabupaten Bengkalis, Desember 2022 dan Desember 2022 <i>Number of Civil Servants by Educational Level and Sex in Bengkalis Regency, Desember 2022 and Desember 2022 .....</i>	26
2.3.3	Jumlah Pegawai Negeri Sipil Menurut Tingkat Kepangkatan dan Jenis Kelamin di Kabupaten Bengkalis, Desember 2022 dan Desember 2022 <i>Number of Civil Servants by Hierarchy and Sex in Bengkalis Regency, Desember 2022 and Desember 2022 .....</i>	28
<b>2.4</b>	<b>KEUANGAN PEMERINTAH</b>	
	<b>GOVERNMENT FINANCE</b>	
2.4.1	Realisasi Pendapatan Pemerintah Kabupaten Bengkalis Menurut Jenis Pendapatan (ribu rupiah), 2018–2022 <i>Actual Riau Regency/Municipal Government Revenues by Kind of Revenues (thousand rupiahs), 2018–2022.....</i>	30
2.4.2	Realisasi Belanja Pemerintah Kabupaten Bengkalis Menurut Jenis Belanja (ribu rupiah), 2018–2022 <i>Actual Riau Regency/Municipal Government Expenditures by Kind of Expenditures (thousand rupiahs), 2018–2022 .....</i>	32

<b>3.</b>	<b>PENDUDUK DAN KETENAGAKERJAAN/ POPULATION AND EMPLOYMENT</b>	
<b>3.1</b>	<b>PENDUDUK POPULATION</b>	
3.1.1	Penduduk, Laju Pertumbuhan Penduduk, Distribusi Persentase Penduduk, Kepadatan Penduduk, Rasio Jenis Kelamin Penduduk Menurut Kecamatan di Kabupaten Bengkalis, 2022 <i>Population, Population Growth Rate, Percentage Distribution of Population, Population Density, and Population Sex Ratio by Subdistrict in Bengkalis Regency, 2022</i> .....	42
3.1.2	Jumlah Penduduk Menurut Kelompok Umur dan Jenis Kelamin di Kabupaten Bengkalis, 2022 <i>Population by Age Groups and Sex in Bengkalis Regency, 2022</i> .....	45
<b>3.2</b>	<b>KETENAGAKERJAAN EMPLOYMENT</b>	
3.2.1	Jumlah Penduduk Berumur 15 Tahun Keatas Menurut Jenis Kegiatan Selama Seminggu yang Lalu dan Jenis Kelamin di Kabupaten Bengkalis, 2022 <i>Population Aged 15 Years and Over by Type of Activity During The Previous Week and Sex in Bengkalis Regency, 2022</i> .....	46
3.2.2	Penduduk Berumur 15 Tahun ke Atas Menurut Pendidikan Tertinggi yang Ditamatkan dan Jenis Kegiatan Selama Seminggu yang Lalu di Kabupaten Bengkalis, 2022 <i>Population 15 Years of Age and Over by Educational Attainment and Type of Activity During the Previous Week in Bengkalis Regency, 2022</i> .....	47
3.2.3	Penduduk Berumur 15 Tahun Ke Atas yang Bekerja Selama Seminggu yang Lalu Menurut Status Pekerjaan Utama dan Jenis Kelamin di Kabupaten Bengkalis, 2022 <i>Population 15 Years of Age and Over who Worked During The Previous Week by Main Employment Status and Sex in Bengkalis Regency, 2022</i> .....	49

<b>4.</b>	<b>SOSIAL DAN KESEJAHTERAAN RAKYAT/SOCIAL AND WELFARE</b>	
<b>4.1</b>	<b>PENDIDIKAN</b>	
	<b>EDUCATION</b>	
4.1.1	Jumlah Sekolah, Guru, dan Murid Taman Kanak-Kanak (TK) di Bawah Kementerian Pendidikan, Kebudayaan, Riset, dan Teknologi Menurut Kecamatan di Kabupaten Bengkalis, 2022/2022 dan 2022/2023 <i>Number of Schools, Teachers, and Pupils in Kindergarten Under The Ministry of Education, Culture, Research, and Technology by Subdistrict in Bengkalis Regency, 2022/2022 and 2022/2023</i> .....	58
4.1.2	Jumlah Sekolah, Guru, dan Murid Raudatul Athfal (RA) di Bawah Kementerian Agama Menurut Kecamatan di Kabupaten Bengkalis, 2022/2022 dan 2022/2023 <i>Number of Schools, Teachers, and Pupils in Raudatul Athfal (RA) Under The Ministry of Religious Affairs by Subdistrict in Bengkalis Regency, 2022/2022 and 2022/2023</i> .....	61
4.1.3	Jumlah Sekolah, Guru, dan Murid Sekolah Dasar (SD) di Bawah Kementerian Pendidikan, Kebudayaan, Riset, dan Teknologi Menurut Kecamatan di Kabupaten Bengkalis, 2022/2022 dan 2022/2023 <i>Number of Schools, Teachers, and Pupils in Elementary Schools Under The Ministry of Education, Culture, Research, and Technology by Subdistrict in Bengkalis Regency, 2022/2022 and 2022/2023</i> .....	62
4.1.4	Jumlah Sekolah, Guru, dan Murid Madrasah Ibtidaiyah (MI) di Bawah Kementerian Agama Menurut Kecamatan di Kabupaten Bengkalis, 2022/2022 dan 2022/2023 <i>Number of Schools, Teachers, and Pupils in Madrasah Ibtidaiyah (MI) Under The Ministry of Religious Affairs by Subdistrict in Bengkalis Regency, 2022/2022 and 2022/2023</i> .....	65



4.1.5	<p>Jumlah Sekolah, Guru, dan Murid Sekolah Menengah Pertama (SMP) di Bawah Kementerian Pendidikan, Kebudayaan, Riset, dan Teknologi Menurut Kecamatan di Kabupaten Bengkalis, 2022/2022 dan 2022/2023 <i>Number of Schools, Teachers, and Pupils in Junior High Schools Under The Ministry of Education, Culture, Research, and Technology by Subdistrict in Bengkalis Regency, 2022/2022 and 2022/2023</i> .....</p>	68
4.1.6	<p>Jumlah Sekolah, Guru, dan Murid Madrasah Tsanawiyah (MTs) di Bawah Kementerian Agama Menurut Kecamatan di Kabupaten Bengkalis, 2022/2022 dan 2022/2023 <i>Number of Schools, Teachers, and Pupils in Madrasah Tsanawiyah (MTs) Under The Ministry of Religious Affairs by Subdistrict in Bengkalis Regency, 2022/2022 and 2022/2023</i> .....</p>	71
4.1.7	<p>Jumlah Sekolah, Guru, dan Murid Sekolah Menengah Atas (SMA) di Bawah Kementerian Pendidikan, Kebudayaan, Riset, dan Teknologi Menurut Kecamatan di Kabupaten Bengkalis, 2022/2022 dan 2022/2023 <i>Number of Schools, Teachers, and Pupils in Senior High School Under The Ministry of Education, Culture, Research, and Technology by Subdistrict in Bengkalis Regency, 2022/2022 and 2022/2023</i>.....</p>	74
4.1.8	<p>Jumlah Sekolah, Guru, dan Murid Sekolah Menengah Kejuruan (SMK) di Bawah Kementerian Pendidikan, Kebudayaan, Riset, dan Teknologi Menurut Kecamatan di Kabupaten Bengkalis, 2022/2022 dan 2022/2023 <i>Number of Schools, Teachers, and Pupils in Vocational High Schools Under The Ministry of Education, Culture, Research, and Technology by Subdistrict in Bengkalis Regency, 2022/2022 and 2022/2023</i> .....</p>	77
4.1.9	<p>Jumlah Sekolah, Guru, dan Murid Madrasah Aliyah (MA) di Bawah Kementerian Agama Menurut Kecamatan di Kabupaten Bengkalis, 2022/2022 dan 2022/2023 <i>Number of Schools, Teachers, and Pupils in Madrasah Aliyah (MA) Under the Ministry of Religious Affairs by Subdistrict in Bengkalis Regency, 2022/2022 and 2022/2023</i> .....</p>	80
4.1.10	<p>Jumlah Desa<sup>1</sup>/Kelurahan yang Memiliki Fasilitas Sekolah Menurut Kecamatan dan Tingkat Pendidikan di Kabupaten Bengkalis, 2019–2022</p>	

	<i>Number of Villages<sup>1</sup>/Kelurahan Having Educational Facilities by Subdistrict and Educational Level in Bengkulu Regency, 2019–2022...</i>	83
4.1.11	Angka Partisipasi Murni (APM) dan Angka Partisipasi Kasar (APK) Menurut Jenjang Pendidikan di Kabupaten Bengkulu, 2022 dan 2022 <i>Net Enrollment Rate and Gross Enrollment Ratio by Educational Level in Bengkulu Regency, 2022 and 2022 .....</i>	88
4.1.12	Persentase Penduduk Berumur 15 Tahun ke Atas yang Melek Huruf Menurut Kelompok Umur di Kabupaten Bengkulu, 2022 dan 2022 <i>Percentage of Literate People Aged 15 Years and Over by Age Group in Bengkulu Regency, 2022 and 2022 .....</i>	89
<b>4.2</b>	<b>KESEHATAN</b> <b>HEALTH</b>	
4.2.1	Jumlah Desa <sup>1</sup> /Kelurahan Yang Memiliki Sarana Kesehatan Menurut Kecamatan di Kabupaten Bengkulu, 2019–2022 <i>Number of Villages<sup>1</sup>/Kelurahan Having Health Facilities by Subdistrict in Bengkulu Regency, 2019–2022 .....</i>	90
4.2.2	Jumlah Tenaga Kesehatan Menurut Kecamatan di Kabupaten Bengkulu, 2022 <i>Number of Health Human Resources by Subdistrict in Bengkulu Regency, 2022.....</i>	96
4.2.3	Jumlah Rumah Sakit Umum, Rumah Sakit Khusus, dan Puskesmas Menurut Kecamatan di Kabupaten Bengkulu, 2022 dan 2022 <i>Number of General Hospital, Specialized Hospital, and Public Health Center by Subdistrict in Bengkulu Regency, 2022 and 2022 .....</i>	99
<b>4.3</b>	<b>AGAMA DAN SOSIAL LAINNYA</b> <b>RELIGION AND OTHER SOCIAL AFFAIRS</b>	
4.3.1	Jumlah Penduduk Menurut Kecamatan dan Agama yang Dianut di Kabupaten Bengkulu, 2022	

	Halaman Page
	101
4.3.2	102
4.3.3	103
4.3.4	106
4.3.5	107
4.3.6	108
<b>4.4</b>	
4.4.1	109
4.4.2	110

<b>5.</b>	<b>PERTANIAN, KEHUTANAN, PETERNAKAN, DAN PERIKANAN/ AGRICULTURE, FORESTRY, LIVESTOCK, AND FISHERY</b>	
<b>5.1</b>	<b>HORTIKULTURA</b>	
	<b>HORTICULTURE</b>	
5.1.1	Luas Panen Tanaman Sayuran Menurut Kecamatan dan Jenis Tanaman di Kabupaten Bengkulu (ha), 2022 dan 2022 <sup>x</sup> <i>Harvested Area of Vegetables by Subdistrict and Kind of Plant in Bengkulu Regency (ha), 2022 and 2022<sup>x</sup> .....</i>	118
5.1.2	Produksi Tanaman Sayuran Menurut Kecamatan dan Jenis Tanaman di Kabupaten Bengkulu (kuintal), 2022 dan 2022 <sup>x</sup> <i>Production of Vegetables by Subdistrict and Kind of Plant in Bengkulu Regency (quintal), 2022 and 2022<sup>x</sup> .....</i>	122
5.1.3	Luas Panen Tanaman Sayuran dan Buah-buahan Semusim Menurut Jenis Tanaman di Kabupaten Bengkulu (ha), 2019–2022 <i>Harvested Area of Seasonal Vegetables and Fruits by Kind of Plant in Bengkulu Regency (ha), 2019–2022 .....</i>	126
5.1.4	Produksi Tanaman Sayuran dan Buah-buahan Semusim Menurut Jenis Tanaman di Kabupaten Bengkulu (kuintal), 2019–2022 <i>Production of Seasonal Vegetables and Fruits by Kind of Plant in Bengkulu Regency (quintal), 2019–2022 .....</i>	127
5.1.5	Luas Panen Tanaman Biofarmaka Menurut Kecamatan dan Jenis Tanaman di Kabupaten Bengkulu (m <sup>2</sup> ), 2022 dan 2022 <i>Harvested Area of Medicinal Plants by Subdistrict and Kind of Plant in Bengkulu Regency (m<sup>2</sup>), 2022 and 2022 .....</i>	128
5.1.6	Produksi Tanaman Biofarmaka Menurut Kecamatan dan Jenis Tanaman di Kabupaten Bengkulu (kg), 2022 dan 2022 <i>Production of Medicinal Plants by Subdistrict and Kind of Plant in Bengkulu Regency (kg), 2022 and 2022.....</i>	130
5.1.7	Luas Panen Tanaman Biofarmaka Menurut Jenis Tanaman di Kabupaten Bengkulu (m <sup>2</sup> ), 2019–2022 <i>Harvested Area of Medicinal Plants by Kind of Plant in Bengkulu Regency (m<sup>2</sup>), 2019–2022.....</i>	132
5.1.8	Produksi Tanaman Biofarmaka Menurut Jenis Tanaman di Kabupaten Bengkulu (kg), 2019–2022	

	<i>Production of Medicinal Plants by Kind of Plant in Bengkulu Regency (kg), 2019–2022</i> .....	133
5.1.9	Luas Panen Tanaman Hias Menurut Kecamatan dan Jenis Tanaman di Kabupaten Bengkulu (m <sup>2</sup> ), 2022 dan 2022 <sup>x</sup> <i>Harvested Area of Ornamental Plants by Subdistrict and Kind of Plant in Bengkulu Regency (m<sup>2</sup>), 2022 and 2022<sup>x</sup></i> .....	134
5.1.10	Produksi Tanaman Hias Menurut Kecamatan dan Jenis Tanaman di Kabupaten Bengkulu (tangkai), 2022 dan 2022 <sup>x</sup> <i>Production of Ornamental Plants by Subdistrict and Kind of Plant in Bengkulu Regency (stalks), 2022 and 2022<sup>x</sup></i> .....	136
5.1.11	Luas Panen Tanaman Hias Menurut Jenis Tanaman di Kabupaten Bengkulu (m <sup>2</sup> ), 2019–2022 <i>Harvested Area of Ornamental Plants by Kind of Plant in Bengkulu Regency (m<sup>2</sup>), 2019–2022</i> .....	138
5.1.12	Produksi Tanaman Hias Menurut Jenis Tanaman di Kabupaten Bengkulu (tangkai), 2019–2022 <i>Production of Ornamental Plants by Kind of Plant in Bengkulu Regency (stalks), 2019–2022</i> .....	139
5.1.13	Produksi Buah-buahan Menurut Kecamatan dan Jenis Tanaman di Kabupaten Bengkulu (kuintal), 2022 dan 2022 <sup>x</sup> <i>Production of Fruits by Subdistrict and Kind of Plant in Bengkulu Regency (kuintal), 2022 and 2022<sup>x</sup></i> .....	140
5.1.14	Produksi Buah-Buahan dan Sayuran Tahunan Menurut Jenis Tanaman di Kabupaten Bengkulu (kuintal), 2019–2022 <i>Production of Annual Fruits and Vegetables by Kind of Plant in Bengkulu Regency (kuintal), 2019–2022</i> .....	144
<b>5.2</b>	<b>PERKEBUNAN</b>	
	<b>ESTATE CROPS</b>	
5.2.1	Luas Areal Tanaman Perkebunan Menurut Kecamatan dan Jenis Tanaman di Kabupaten Bengkulu (ha), 2022 dan 2022 <i>Planted Area of Estate Crops by Subdistrict and Type of Crops in Bengkulu Regency (ha), 2022 and 2022</i> .....	145
5.2.2	Produksi Perkebunan Menurut Kecamatan dan Jenis Tanaman di Kabupaten Bengkulu (ton), 2022 dan 2022	

	Halaman Page
	<i>Production of Estates by Subdistrict and Type of Crops in Bengkulu Regency (ton), 2022 and 2022.....</i> 149
5.2.3	Luas Areal Tanaman Perkebunan Rakyat Menurut Jenis Tanaman di Kabupaten Bengkulu (ha), 2018–2022 <i>Planted Area of Estate Crops by Type of Crops in Bengkulu Regency (ha), 2018–2022.....</i> 153
5.2.4	Produksi Perkebunan Rakyat Menurut Jenis Tanaman di Kabupaten Bengkulu (ton), 2018–2022 <i>Production of Estates by Type of Crops in Bengkulu Regency (ton), 2018–2022 .....</i> 154
<b>5.3</b>	<b>PERIKANAN</b>
	<b>FISH</b>
5.3.1	Produksi Perikanan Kabupaten Bengkulu Berdasarkan Jenis Ikan dan Menurut Kecamatan, 2022 <i>Fish Production of Bengkulu Regency on Kind Fish and by District, 2022 .....</i> 155
5.3.2	Produksi Perikanan Kabupaten Bengkulu Berdasarkan Jenis Air dan Menurut Kecamatan, 2022 <i>Fish Production of Bengkulu Regency on Kind Water and by Subdistrict, 2022 .....</i> 157
5.3.3	Luas Kolam (Ha), Tambak (Ha), dan Keramba (Ktg) Menurut Kecamatan, 2022 <i>The Area of Pool (Ha), Waterpond (Ha), and Duke (Ktg) by Subdistrict, 2022 .....</i> 158
5.3.4	Jumlah Rumah Tangga Perikanan atau Nelayan Menurut Kecamatan, 2022 <i>Number of Fishery Household or Fisherman by Subdistrict, 2022.....</i> 160
<b>6.</b>	<b>INDUSTRI, PERTAMBANGAN, DAN ENERGI/ INDUSTRY, MINING, AND ENERGY</b>
6.1	Daya Terpasang, Produksi, dan Distribusi Listrik PT. PLN (Persero) pada Cabang/Ranting PLN Menurut Kecamatan di Kabupaten Bengkulu, 2022

	<i>Installed Electricity Power, Production, and Distribution of PT. PLN (Persero) at PLN Branch by Subdistrict in Bengkulu Regency, 2022.....</i>	168
6.2	Jumlah Pelanggan Listrik Menurut Kecamatan di Kabupaten Bengkulu, 2018–2022 <i>Number of Electricity Customers by Subdistrict in Bengkulu Regency, 2018–2022 .....</i>	169
6.3	Jumlah Pelanggan dan Air yang Disalurkan Menurut Kecamatan di Kabupaten Bengkulu, 2022 <i>Number of Customers and Distributed Water by Subdistrict in Bengkulu Regency, 2022 .....</i>	170
<b>7.</b>	<b>PARIWISATA/TOURISM</b>	
7.1	Banyaknya Usaha Penyedia Jasa Akomodasi, Kamar, dan Tempat Tidur, 2021-2022 <i>Number of Accommodation, Room and Bed Service Provider Businesses, 2021-2022.....</i>	176
<b>8.</b>	<b>TRANSPORTASI DAN KOMUNIKASI/ TRANSPORTATION AND COMMUNICATION</b>	
<b>8.1</b>	<b>TRANSPORTASI TRANSPORTATION</b>	
8.1.1	Panjang Jalan <sup>1</sup> Menurut Tingkat Kewenangan Pemerintahan di Kabupaten Bengkulu (km), 2021–2022 <i>Length of Roads<sup>1</sup> by Level of Government Authority in Bengkulu Regency (km), 2021–2022.....</i>	184
8.1.2	Panjang Jalan Menurut Jenis Permukaan Jalan di Kabupaten Bengkulu (km), 2021–2022 <i>Length of Roads by Type of Road Surface in Bengkulu Regency (km), 2021–2022 .....</i>	185
8.1.3	Panjang Jalan Menurut Kondisi Jalan di Kabupaten Bengkulu (km), 2021–2022 <i>Length of Roads by Condition of Roads in Bengkulu Regency (km), 2021–2022 .....</i>	186
<b>8.2</b>	<b>KOMUNIKASI COMMUNICATION</b>	

8.2.1	Jumlah Kantor Pos Pembantu Menurut Kecamatan di Kabupaten Bengkulu, 2019–2022 <i>Number of Post Offices Subsidiaries by Subdistrict in Bengkulu Regency, 2019–2022</i> .....	187
<b>9.</b>	<b>PERBANKAN, KOPERASI, DAN HARGA-HARGA/BANKING, COOPERATIVE, AND PRICES</b> .....	
9.1	Jumlah Koperasi Aktif Menurut Kecamatan di Kabupaten Bengkulu, 2019–2022 <i>Number of Active Cooperative by Subdistrict in Bengkulu Regency, 2019–2022</i> .....	196
9.2	Jumlah Koperasi Menurut Jenis Koperasi dan Kecamatan di Kabupaten Bengkulu, 2022 <i>Number of Cooperative by Kind of Cooperative and Subdistrict in Bengkulu Regency, 2022</i> .....	197
9.3	Indeks Harga Konsumen per Bulan Menurut Kelompok Pengeluaran (2018=100) di Kabupaten Bengkulu, 2022 <i>Consumer Price Index per Month by Expenditure Group (2018=100) in Bengkulu Regency, 2022</i> .....	198
9.4	Laju Inflasi Bulanan Menurut Kelompok Pengeluaran (2018=100) di Kabupaten Bengkulu, 2022 <i>Monthly Inflation Rate by Expenditure Group (2018=100) in Bengkulu Regency, 2022</i> .....	202
<b>10.</b>	<b>PENGELUARAN PENDUDUK/POPULATION EXPENDITURE</b>	
10.1	Rata-rata Pengeluaran per Kapita Sebulan Menurut Kelompok Komoditas (rupiah) di Kabupaten Bengkulu, 2022 dan 2022 <i>Monthly Average Expenditure per Capita by Commodity Group (rupiahs) in Bengkulu Regency, 2022 and 2022</i> .....	214
10.2	Persentase Pengeluaran per Kapita Sebulan Menurut Kelompok Komoditas di Kabupaten Bengkulu, 2022 dan 2022 <i>Percentage of Monthly Expenditure per Capita by Commodity Group in Bengkulu Regency, 2022 and 2022</i> .....	215



10.3	Persentase Penduduk Menurut Golongan Pengeluaran Per Kapita Sebulan di Kabupaten Bengkalis, 2022 <i>Percentage of Population by Class of Monthly Expenditure per Capita in Bengkalis Regency, 2022</i> .....	216
<b>11.</b>	<b>PERDAGANGAN/TRADE</b>	
11.1	Jumlah Sarana Perdagangan Menurut Jenisnya di Kabupaten Bengkalis, 2019–2022 <i>Number of Trading Facilities by Type of Facility in Bengkalis Regency, 2019–2022</i> .....	224
<b>12.</b>	<b>SISTEM NERACA REGIONAL/SYSTEM OF REGIONAL ACCOUNTS</b>	
12.1.	Produk Domestik Regional Bruto Atas Dasar Harga Berlaku Menurut Lapangan Usaha di Kabupaten Bengkalis (miliar rupiah), 2018–2022 <i>Gross Regional Domestic Product at Current Market Prices by Industry in Bengkalis Regency (billion rupiahs), 2018–2022</i> .....	232
12.2	Produk Domestik Regional Bruto Atas Dasar Harga Konstan 2010 Menurut Lapangan Usaha di Kabupaten Bengkalis (miliar rupiah), 2018–2022 <i>Gross Regional Domestic Product at 2010 Constant Market Prices by Industry in Bengkalis Regency (billion rupiahs), 2018–2022</i> .....	234
12.3	Distribusi Persentase Produk Domestik Regional Bruto Atas Dasar Harga Berlaku Menurut Lapangan Usaha di Kabupaten Bengkalis, 2018–2022 <i>Percentage Distribution of Gross Regional Domestic Product at Current Market Prices by Industry in Bengkalis Regency, 2018–2022 ...</i>	236
12.4	Laju Pertumbuhan Produk Domestik Regional Bruto Atas Dasar Harga Konstan 2010 Menurut Lapangan Usaha di Kabupaten Bengkalis (persen), 2019–2022 <i>Growth Rate of Gross Regional Domestic Product at 2010 Constant Market Prices by Industry in Bengkalis Regency (percent), 2019–2022</i>	238
12.5	Produk Domestik Regional Bruto Atas Dasar Harga Berlaku Menurut Jenis Pengeluaran di Kabupaten Bengkalis (miliar rupiah), 2018–2022	

	Halaman Page
	<i>Gross Regional Domestic Product at Current Market Prices by Type of Expenditure in Bengkalis Regency (billion rupiahs), 2018–2022</i> .....
	240
12.6	Produk Domestik Regional Bruto Atas Dasar Harga Konstan 2010 Menurut Jenis Pengeluaran di Kabupaten Bengkalis (miliar rupiah), 2018–2022 <i>Gross Regional Domestic Product at 2010 Constant Market Prices by Type of Expenditure in Bengkalis Regency (billion rupiahs), 2018–2022</i> .....
	241
<b>13.</b>	<b>PERBANDINGAN ANTAR KABUPATEN/ KOTA/ REGENCY/MUNICIPAL COMPARISON</b>
13.1	Jumlah Penduduk Menurut Kabupaten/ Kota di Provinsi Riau(ribu), 2018–2022 <i>Population by Regency/Municipality in Riau Province (thousand), 2018–2022</i> .....
	250
13.2	Laju Pertumbuhan Produk Domestik Regional Bruto Atas Dasar Harga Konstan 2010 Menurut Kabupaten/ Kota di Provinsi Riau(persen), 2019–2022 <i>Rate of Growth of Gross Regional Domestic Products at 2010 Constant Market Prices by Regency/Municipality in Riau Province (percent), 2019–2022</i> .....
	251
13.3	Jumlah Penduduk Miskin Menurut Kabupaten/ Kota di Provinsi Riau(ribu), 2018–2022 <i>Number of Poor Population by Regency/Municipality in Riau Province (thousand), 2018–2022</i> .....
	252
13.4	Indeks Pembangunan Manusia Menurut Kabupaten/ Kota di Provinsi Riau, 2018–2022 <i>Human Development Index by Regency/Municipality in Riau Province, 2018–2022</i> .....
	253

## DAFTAR GAMBAR/LIST OF FIGURES

	Halaman Page
1.1 Luas Daerah menurut Kecamatan (%), 2021 <i>Area of Subdistrict (%), 2021</i> .....	6
2.1 Jumlah Desa <sup>1</sup> /Kelurahan menurut Kecamatan (%), 2022 <i>Number of Villages<sup>1</sup>/Kelurahan by Subdistrict (%), 2022</i> .....	20
2.2 Jumlah Pegawai Negeri Sipil Menurut Tingkat Pendidikan, 2021 <i>Number of Civil Servants by Educational Level, 2021</i> .....	21
3.1 Jumlah Penduduk menurut Kecamatan, 2022 <i>Population of Subdistrict, 2022</i> .....	40
3.2 Penduduk Berumur 15 Tahun ke Atas Menurut Pendidikan Tertinggi yang Ditamatkan, 2022 <i>Population 15 Years of Age and Over by Educational Attainment, 2022</i> .....	41
4.1 Angka Partisipasi Murni (APM) dan Angka Partisipasi Kasar (APK) Menurut Jenjang Pendidikan di Kabupaten Bengkalis, 2022 <i>Net Participation Rates and Gross Participation Rates by Educational Level in Bengkalis Regency, 2022</i> .....	54
4.2 Persentase Penduduk Miskin di Kabupaten Bengkalis, 2014–2022 <i>Percentage of Poor People in Bengkalis Regency, 2014–2022</i> ... ..	55
5.1 Produksi Tanaman Perkebunan Kab Bengkalis (Ton), 2022 <i>Productions of Estate Crops (Ton), 2022</i> .....	116
5.2 Produksi Perikanan Kab Bengkalis (Ton), 2022 <i>Productions of Fishery (Ton), 2022</i> .....	117
6.1 Daya Listrik PLN yang Terjual berdasarkan Jenis Pelanggan (%), 2022 <i>Electricity Distribution by Kind of Customers (%), 2022</i> .....	156
6.2 Jumlah Air yang Disalurkan Menurut Kecamatan (%), 2022 <i>Number of Distributed Water by Subdistrict (%), 2022</i> ... ..	157
7.1 Jumlah Tamu Menurut Jenis Hotel, 2021 <i>Number of Guests by Type of Tourist, 2021</i> .....	175

	Halaman Page
8.1 Panjang Jalan Menurut Tingkat Kewenangan Pemerintahan (%), 2022 <i>Length of Roads by Level of Government Authority (%), 2022</i> .....	183
9.1 Jumlah Koperasi Aktif (Unit), 2022 <i>Numbers of Active Cooperative (Unit), 2022</i> .....	195
10.1 Presentase Sebaran Pengeluaran Perkapita Sebulan (%), 2022 <i>Percentage of Distribution of Outcome (%), 2022</i> .....	204
10.2 Presentase Sebaran Pengeluaran Perkapita Sebulan (%) Kelompok Komoditas Makanan, 2022 <i>Percentage of Distribution of Outcome by Food Commodity Group (%), 2022</i> .....	204
10.3 Presentase Sebaran Pengeluaran Perkapita Sebulan (%) Kelompok Komoditas Bukan Makanan, 2022 <i>Percentage of Distribution of Outcome by Non-Food Commodity Group (%), 2022</i> .....	204
11.1 Persentase Nilai Ekspor Menurut Negara Tujuan (%), 2021 <i>Percentage of Export Value by Destination Country(%), 2021</i> .....	214
12.1 Distribusi Persentase PDRB Menurut Lapangan Usaha (%), 2022 <i>Distribution of GDRP Percentation by Industry (%), 2022</i> .....	223
12.2 Laju Pertumbuhan PDRB Menurut Lapangan Usaha 2017-2022 <i>Growth Rate of GDRP Percentation by Industry 2017-2022</i> ... ..	223
13.1 Jumlah Penduduk Menurut Kabupaten/Kota di Provinsi Riau (Ribu), 2022 <i>Population by Regency/Municipality in Riau Province (Thousand), 2022</i> .....	249

## PENJELASAN UMUM/EXPLANATORY NOTES

Tanda-tanda, satuan-satuan, dan lain-lainnya yang digunakan dalam publikasi ini adalah sebagai berikut:

*Symbols, measurement units, and acronyms which are used in this publication, are as follows:*

### 1. TANDA-TANDA/SYMBOLS

Data tidak tersedia/ <i>Data not available</i> .....	: ...
Tidak ada atau nol / <i>Null or zero</i> .....	: -
Data dapat diabaikan/ <i>Data negligible</i> .....	: 0
Tanda decimal/ <i>Decimal point</i> .....	: ,
Data tidak dapat ditampilkan/ <i>Not applicable</i> .....	: NA
Angka estimasi/ <i>Estimated figures</i> .....	: e
Angka diperbaiki/ <i>Revised figures</i> .....	: r
Angka sementara/ <i>Preliminary figures</i> .....	: x
Angka sangat sementara/ <i>Very preliminary figures</i> .....	: xx
Angka sangat sangat sementara/ <i>Very very preliminary figures</i> .....	: xxx

### 2. SATUAN/UNITS

barel/ <i>barrel</i> .....	: 158,99 liter/ <i>litres</i> = 1/6,2898 m <sup>3</sup>
hektar (ha)/ <i>hectare (ha)</i> .....	: 10 000 m <sup>2</sup>
kilometer (km)/ <i>kilometres (km)</i> .....	: 1 000 meter/ <i>meters (m)</i>
knot/ <i>knot</i> .....	: 1,8523 km/jam ( <i>km/hour</i> )
kuintal/ <i>quintal</i> .....	: 100 kg
KWh .....	: 1 000 Watt hour
MWh .....	: 1 000 KWh
liter (untuk beras)/ <i>litre (for rice)</i> .....	: 0,80 kg
MMSCF .....	: 1/35,3 m <sup>3</sup>
metrik ton (m.ton)/ <i>metric ton (m. ton)</i> .....	: 0,98421 long ton = 1 000 kg
ons/ <i>ounce</i> .....	: 28,31 gram/ <i>grams</i>
ton .....	: 1 000 kg

Satuan lain: buah, dus, butir, helai/lembar, kaleng, batang, pulsa, ton kilometer (ton-km), jam, menit, persen (%).

*Other units: unit, pack, pieces, sheet, tin, pulse, ton-kilometres(ton-km), hour, minute, percent (%).*

Perbedaan angka di belakang koma disebabkan oleh pembulatan angka.

*The difference in decimal numbers is caused by rounding.*



## DAFTAR SINGKATAN/ LIST OF ABBREVIATIONS

SI	: Stasiun Iklim
SIMPK	: Stasiun Meteorologi Pertanian Khusus
t.t	: Tempat tidur
BCG	: Bacillus Calmette Guerin
DPT	: Difteri, Pertusis, Tetanus
TT	: Tetanus Toxoid
IOT	: Industri Obat Tradisional/ <i>Traditional Medicine Industry</i>
IKOT	: Industri Kecil Obat Tradisional/ <i>Traditional Medicine Small</i>
Alkes	: Alat kesehatan/ <i>Health Kits</i>
PKRT	: Perbekalan Kesehatan Rumah tangga/ <i>Household Health Logistics</i>
Kompl	: Komplemen/ <i>Complement</i>
IRTP	: Industri Pangan Produksi Rumah Tangga/ <i>Foods Home Industry</i>
PBF	: Pedagang Besar Farmasi/ <i>Pharmacy Whole-seller</i>
GFK	: Gudang Farmasi Kab/Kota/Regency/ <i>Municipality Pharmacy Warehouse</i>
RB	: Rumah Bersalin/ <i>Delivery House</i>
Pustu	: Puskesmas pembantu/ <i>Auxiliary Public Health Center</i>
BP	: Balai Pengobatan/ <i>Polyclinic</i>
TPS	: Tempat Pembuangan Sementara / <i>landfill</i>
Jamkesmas	: Jaminan kesehatan masyarakat miskin/ <i>Poor public health insurance</i>
PJKMU	: Program Jaminan Kesehatan Masyarakat Umum
SIUP	: Surat Ijin Usaha Perdagangan/ <i>Trading Permission Letter</i>
TDP	: Tanda Daftar Perusahaan/ <i>Company Registration Identity</i>
API	: Angka Pengenal Importir/ <i>Importer's Identity Number</i>





## Statistik Kunci, 2020–2022 Key Statistics, 2020–2022

Rincian/Description	Satuan/Unit	2020	2021	2022
(1)	(2)	(3)	(4)	(5)
<b>SOSIAL/SOCIAL</b>				
Penduduk <sup>1</sup> /Population <sup>1</sup>	juta/million			
Laju Pertumbuhan Penduduk <sup>1</sup> /Population Growth <sup>1</sup>	%			
Angka Harapan Hidup <sup>1-e</sup> /Life Expectancy Rate <sup>1</sup>	tahun/years			
Angka Melek Huruf Usia 15+/Literacy Rate Aged 15+	%			
Tingkat Partisipasi Angkatan Kerja -TPAK <sup>2,3</sup> Labour Force Participation Rate-LFPR <sup>2,3</sup>	%			
Tingkat Pengangguran Terbuka-TPT <sup>2,3</sup> Unemployment Rate-UR <sup>2,3</sup>	%			
Penduduk Miskin <sup>4</sup> /Poor People <sup>4</sup>	juta/million			
Persentase Penduduk Miskin <sup>4</sup> Percentage of Poor People <sup>4</sup>	%			
Indeks Pembangunan Manusia-IPM <sup>5</sup> Human Development Index <sup>5</sup>	—			
<b>EKONOMI/ECONOMIC</b>				
Produk Domestik Regional Bruto (PDRB) Harga Berlaku <sup>6</sup> Gross Regional Domestic Bruto (GRDP) at Current Price <sup>6</sup>	triliun rupiah trillion rupiahs			
Laju Pertumbuhan Ekonomi <sup>7</sup> /Economic Growth <sup>7</sup>	%			
PDRB Per Kapita Harga Berlaku <sup>6,8</sup> Per Capita of GRDP at Current Price <sup>6,8</sup>	juta rupiah million rupiahs			

Catatan/Notes: <sup>1</sup> Data 2019 hasil ..... Data 2020 hasil Hasil Sensus Penduduk (SP) 2020 (September). Data 2021 hasil ...../The 2019 data was the result of ..... The 2020 data was the result of 2020 Population Census (September). The 2021 data was the result of ....

<sup>2</sup> Kondisi Agustus/Condition at August

<sup>3</sup> Menggunakan penimbang hasil proyeksi penduduk Survei Penduduk Antar Sensus (SUPAS) 2015/Weighted by the population projection results of the Intercensal Population Survey (SUPAS) 2015

<sup>4</sup> Kondisi Maret/Condition at March

<sup>5</sup> Sejak tahun 2010, IPM dihitung dengan metode baru. Komponen IPM metode baru adalah angka harapan hidup saat lahir, harapan lama sekolah, rata-rata lama sekolah, dan pengeluaran per kapita/Since 2010, HDI was calculated using new method. New HDI component are life expectancy at birth, expected years of schooling, means years of schooling, and expenditure per capita

<sup>6</sup> Mulai tahun 2010 mengadopsi System of National Account 2008 (SNA 2008)/Since 2010 is in line with System of National Account 2008 (SNA 2008)

<sup>7</sup> Menggunakan tahun dasar 2010 (2010=100)/Using 2010 base year (2010=100)

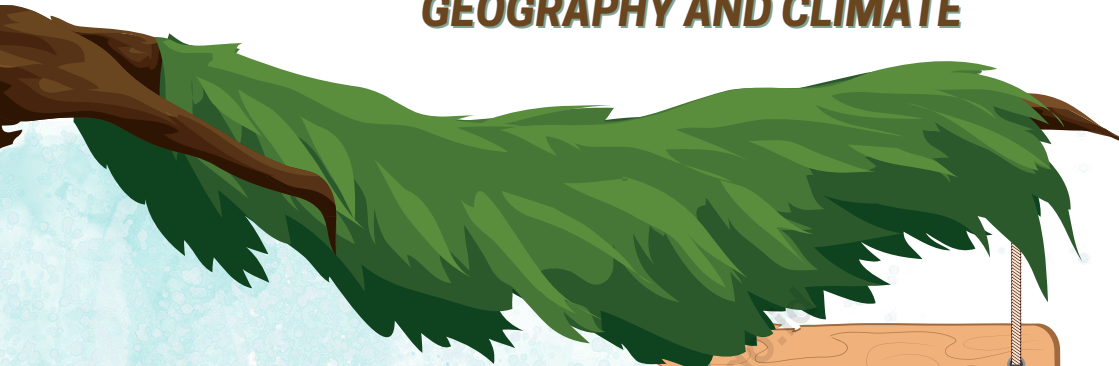
<sup>8</sup> Menggunakan proyeksi penduduk berdasarkan hasil SP2010/Using population projection based on SP2010



# BAB I

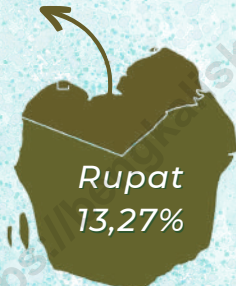
# GEOGRAFI DAN IKLIM

## GEOGRAPHY AND CLIMATE



**Persentase Luas Kecamatan Terhadap Luas Kabupaten**

Rupat Utara  
4,39%



Bathin Solapan  
7,81%

Bantan  
5,39%

Mandau  
6%

Bandar Laksamana  
15,99%



Talang Muandau  
15,99%

Siak Kecil  
10,99%

Bengkalis  
5,13%

Bukit Batu  
6,49%

Pinggir  
8,98%





**PENJELASAN TEKNIS**

1. Secara astronomis, Kabupaten Bengkalis terletak antara 207°37,2" - 0055°33,6" Lintang Utara dan 100057'57,6" - 102030'25,2" Bujur Timur.
2. Berdasarkan posisi geografisnya, Kabupaten Bengkalis berbatasan dengan: Utara – Selat Malaka; Selatan – Kabupaten Siak dan Kabupaten Kepulauan Meranti; Barat – Kabupaten Rokan Hilir, Kabupaten Rokan Hulu, dan Kota Dumai; Timur – Selat Malaka dan Kabupaten Kepulauan Meranti.
3. Pada 2022, Kabupaten Bengkalis terdiri dari 11 Kecamatan yang terletak di daratan dan kepulauan.

**TECHNICAL NOTES**

1. *Astronomically, Bengkalis Regency is located between 207°37,2" - 0055°33,6" North latitude and between 100057'57,6" - 102030'25,2" East longitude.*
2. *Based on its geographical position, Bengkalis Regency is bordered by: North – Malacca Strait; South – Siak Regency and Meranti Islands Regency; West – Rokan Hilir Regency, Rokan Hulu Regency, and Dumai Municipality; East – Malacca Strait and Meranti Islands Regency.*
3. *In 2022, Bengkalis Regency has eleven Subdistricts that placed in Mainland and Islands.*

<https://bengkaliskab.bps.go.id>

**ULASAN**

Luas wilayah Kabupaten Bengkalis 8.628,054 km<sup>2</sup>, terdiri dari pulau-pulau dan lautan. Tercatat sebanyak 3 pulau utama di samping pulau-pulau kecil lainnya yang berada di wilayah Kabupaten Bengkalis.

Jika dirinci luas wilayah menurut kecamatan dan dibandingkan dengan luas Kabupaten Bengkalis, Kecamatan Talang Muandau merupakan kecamatan yang terluas dengan total wilayah sebesar 1.379,263 km<sup>2</sup> (15,99%) dan kecamatan dengan luas wilayah terkecil adalah Kecamatan Rupert Utara dengan luas 378,51 km<sup>2</sup> (4,39%).

Jarak terjauh antara ibukota kecamatan dengan ibukota Kabupaten Bengkalis adalah ibukota Kecamatan Bathin Solapan yaitu Desa Sebangar dengan jarak lurus 106 km. Untuk jarak terdekat selain Kecamatan Bengkalis adalah ibukota Kecamatan Bantan, yaitu desa Selat Baru, dan ibukota Kecamatan Bukit Batu, yaitu Kelurahan Sungai Pakning dengan jarak lurus 15 km.

**DESCRIPTION**

*The area of Bengkalis Regency is 8.628,054 km squares, consisting of islands and seas. There are 3 main islands as well as other small islands in the Bengkalis Regency.*

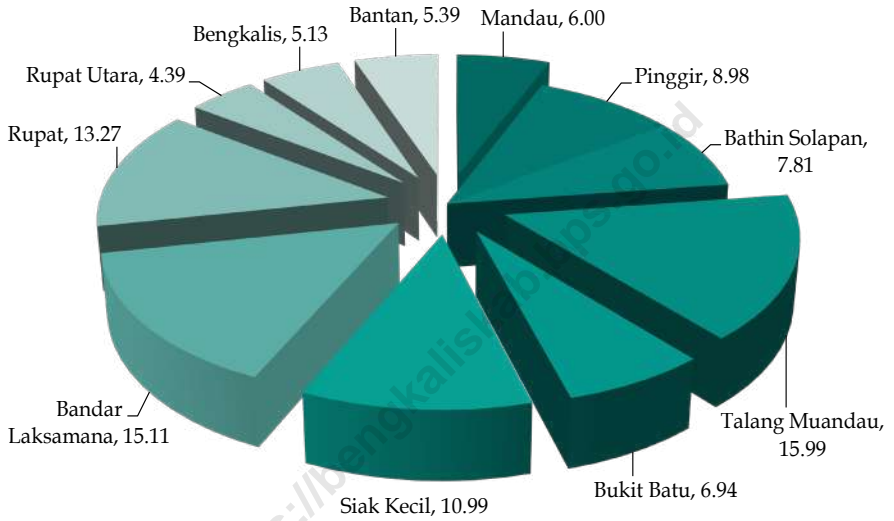
*If the area is broken down by subdistrict and compared with the area of Bengkalis Regency, Talang Muandau is the largest subdistrict with a total area of 1,379.263 km squares (15.99%) and the subdistrict with the smallest area is Rupert Utara with an area of 378,51 km squares (4.39%).*

*The farthest distance between the capital of the subdistrict and the capital of Bengkalis Regency is the capital of Bathin Solapan subdistrict, namely Sebangar Village, with a straight distance of 106 km. For the shortest distance, apart from Bengkalis subdistrict, the capital of Bantan subdistrict, namely Selat Baru village, and the capital of Bukit Batu subdistrict, namely Sungai Pakning Urban Village with a straight distance of 15 km.*





**Gambar 1.1** Luas Daerah menurut Kecamatan (%), 2022  
**Figures 1.1** Area of Subdistrict (%), 2022



Catatan/Note: Disadur dari publikasi Kompilasi Data Statistik Sektoral Kabupaten Bengkulu Selatan tahun 2022, Dinas Komunikasi, Informatika dan Statistik

Sumber/Source: Bagian Tata Pemerintahan, Sekretariat Daerah Kabupaten Bengkulu Selatan/ Regional Secretariat of Bengkulu Selatan Regency

## 1.1 KEADAAN GEOGRAFI GEOGRAPHY CONDITION

**Tabel** 1.1.1 **Luas Daerah dan Jumlah Pulau Menurut Kecamatan di Kabupaten Bengkalis, 2022**  
**Table** 1.1.1 **Total Area and Number of Islands by Subdistrict in Bengkalis Regency, 2022**

Kecamatan Subdistrict	Ibukota Kecamatan Capital of Subdistrict	Luas Total Area (km <sup>2</sup> /sq.km)
(1)	(2)	(3)
Mandau	Air Jamban	517,745
Pinggir	Pinggir	775,02
Bathin Solapan	Sebangar	674,280
Talang Muandau	Beringin	1 379,263
Bukit Batu	Sungai Pakning	598,701
Siak Kecil	Lubuk Muda	948,112
Bandar Laksamana	Tenggayun	1 303,787
Rupat	Batu Panjang	1 145,191
Rupat Utara	Tanjung Medang	378,51
Bengkalis	Bengkalis Kota	442,595
Bantan	Selat Baru	464,85
<b>Kabupaten Bengkalis</b>		<b>8 628,054</b>

Lanjutan Tabel/*Continued Table* 1.1.1

Kecamatan <i>Subdistrict</i>	Persentase terhadap Luas Kabupaten/ Kota <i>Percentage to Regency/Municipal Area</i>	Jumlah Pulau <i>Number of Islands</i>
(1)	(4)	(5)
Mandau	6,00	–
Pinggir	8,98	–
Bathin Solapan	7,81	–
Talang Muandau	15,99	–
Bukit Batu	6,94	–
Siak Kecil	10,99	–
Bandar Laksamana	15,11	–
Rupat	13,27	7
Rupat Utara	4,39	7
Bengkalis	5,13	–
Bantan	5,39	1
<b>Kabupaten Bengkalis</b>	<b>100,00</b>	<b>15</b>

Catatan/*Note*: Disadur dari publikasi Kompilasi Data Statistik Sektoral Kabupaten Bengkalis tahun 2022, Dinas Komunikasi, Informatika dan Statistik

Sumber/*Source*: Bagian Tata Pemerintahan, Sekretariat Daerah Kabupaten Bengkalis/ Regional Secretariat of Bengkalis Regency

**Tabel**  
**Table** 1.1.2**Tinggi Wilayah dan Jarak ke Ibukota Kabupaten/Kota Menurut Kecamatan di Kabupaten Bengkalis, 2022**  
**Altitude and Distance to the Capital of Regency/ Municipality by Subdistrict in Bengkalis Regency, 2022**

Kecamatan Subdistrict	Tinggi Wilayah (mdpl) Altitude (m a.s.l)	Jarak ke Ibukota Kabupaten/Kota Distance to the Capital of Regency/ Municipality
(1)	(2)	(3)
Mandau	55	103
Pinggir	45	100
Bathin Solapan	55	106
Talang Muandau	45	90
Bukit Batu	6	15
Siak Kecil	6	25
Bandar Laksamana	6	24
Rupat	5	71
Rupat Utara	5	86
Bengkalis	5	-
Bantan	5	15
<b>Kabupaten Bengkalis</b>		

Catatan/Note: Disadur dari publikasi Kompilasi Data Statistik Sektorial Kabupaten Bengkalis tahun 2022, Dinas Komunikasi, Informatika dan Statistik

Sumber/Source: Bagian Tata Pemerintahan, Sekretariat Daerah Kabupaten Bengkalis/ Regional Secretariat of Bengkalis Regency

## 1.2 KEADAAN IKLIM CLIMATE CONDITION

**Tabel** 1.2.1 **Pengamatan Unsur Iklim Menurut Bulan di Stasiun Bengkalis, 2022**  
*Table* 1.2.1 *Observation of Climate Elements By Months at Bengkalis Station, 2022*

Bulan Month	Suhu/Temperature (°C)			Kelembaban/Humidity (%)		
	Minimum	Rata-rata Average	Maksimum Maximum	Minimum	Rata-rata Average	Maksimum Maximum
(1)	(2)	(3)	(4)	(5)	(6)	(7)
Januari/January	...	...	...	...	...	...
Februari/February	...	...	...	...	...	...
Maret/March	...	...	...	...	...	...
April/April	...	...	...	...	...	...
Mei/May	...	...	...	...	...	...
Juni/June	...	...	...	...	...	...
Juli/July	...	...	...	...	...	...
Agustus/August	...	...	...	...	...	...
September/September	...	...	...	...	...	...
Oktober/October	...	...	...	...	...	...
November/November	...	...	...	...	...	...
Desember/December	...	...	...	...	...	...

Lanjutan Tabel/*Continued Table 1.2.1*

Bulan Month	Kecepatan Angin (m/det) Wind Velocity (m/sec)			Tekanan Udara/Atmospheric Pressure (mbar)		
	Minimum	Rata-rata Average	Maksimum Maximum	Minimum	Rata-rata Average	Maksimum Maximum
(1)	(8)	(9)	(10)	(11)	(12)	(13)
Januari/January	...	...	...	...	...	...
Februari/February	...	...	...	...	...	...
Maret/March	...	...	...	...	...	...
April/April	...	...	...	...	...	...
Mei/May	...	...	...	...	...	...
Juni/June	...	...	...	...	...	...
Juli/July	...	...	...	...	...	...
Agustus/August	...	...	...	...	...	...
September/September	...	...	...	...	...	...
Oktober/October	...	...	...	...	...	...
November/November	...	...	...	...	...	...
Desember/December	...	...	...	...	...	...

Lanjutan Tabel/*Continued Table 1.2.1*

Bulan Month	Jumlah Curah Hujan Number of Precipitation (mm)	Jumlah Hari Hujan (hari) Number of Rainy Days (day)	Penyinaran Matahari Duration of Sunshine (%)
(1)	(14)	(15)	(16)
Januari/January	...	...	...
Februari/February	...	...	...
Maret/March	...	...	...
April/April	...	...	...
Mei/May	...	...	...
Juni/June	...	...	...
Juli/July	...	...	...
Agustus/August	...	...	...
September/September	...	...	...
Oktober/October	...	...	...
November/November	...	...	...
Desember/December	...	...	...

Catatan/Note: Tidak Dapat Dilakukan Pengamatan karena Alat yang Tidak Berfungsi/ *Observation cannot be carried out due to non-functioning equipment*

Sumber/Source: Badan Meteorologi, Klimatologi, dan Geofisika/*Meteorological, Climatological, and Geophysical Agency*






# BAB II

# PEMERINTAHAN GOVERNMENT

Pendapatan

Belanja

Realisasi  
Pemerintah  
Kabupaten Bengkulu





**PENJELASAN TEKNIS****TECHNICAL NOTES**

- |  |   |
|--|---|
| <p>1. Anggota Dewan Perwakilan Rakyat Daerah (DPRD) dipilih melalui pemilihan umum (pemilu) dan dilantik dalam masa jabatan lima tahun.</p>  | <p>1. <i>Regional House of Representatives (DPRD) members are elected through a general election and appointed for a five-years membership.</i></p>   |
| <p>2. Susunan pemerintahan daerah Kabupaten Bengkalis terdiri dari bupati, wakil bupati, DPRD, dan Organisasi Perangkat Daerah (OPD).</p>  | <p>2. <i>The regional government structure of Bengkalis Regency consists of regent, vice regent, DPRD, and regional government work units (SKPD).</i></p>   |
| <p>3. Struktur administrasi wilayah Kabupaten Bengkalis dibagi menjadi beberapa kecamatan, kemudian masing-masing kecamatan dibagi menjadi beberapa desa dan kelurahan, kemudian masing-masing desa/kelurahan dibagi menjadi beberapa RW (rukun warga) yang masing-masing terdiri dari beberapa RT (rukun tetangga).</p> | <p>3. <i>Regional Administration structure of Bengkalis Regency consists of subdistricts, then each subdistrict consists of villages, the each village consists of some RW (citizen's base) that each consists of RT (neighborhood base).</i></p> |
| <p>4. Realisasi Penerimaan dan Pengeluaran Pemerintah Kabupaten adalah realisasi/perhitungan APBD Kabupaten pada tiap tahun anggaran.</p>  | <p>4. <i>Actual revenue and expenditure of Regencial Government is the realization/regencial budget calculations for every fiscal year.</i></p>   |
| <p>5. Pendapatan Asli Daerah (PAD) adalah pendapatan diperoleh daerah yang dipungut berdasarkan peraturan daerah sesuai dengan peraturan perundangan, guna keperluan daerah yang bersangkutan dalam membiayai kegiatannya.</p>   | <p>5. <i>Original Local Government Revenue is revenue that withheld based on local regulations in accordance with the legislation, for the purposes of financing their activities.</i></p>  |

6. Dana Perimbangan adalah dana yang bersumber dari pendapatan APBN yang dialokasikan kepada Daerah untuk mendanai kebutuhan daerah dalam rangka pelaksanaan desentralisasi.
7. Lain-lain Pendapatan yang Sah adalah pendapatan lainnya dari pemerintah pusat dan atau dari instansi pusat, serta dari daerah lainnya.
6. *Balanced Budget is the fund coming from the state budget that allocated to regions to fund their needs in the context of decentralization.*
7. *Other Legal Revenue is other income that coming from the central government and or from the central agencies, as well as from other local government.*

<https://bengkaliskab.bps.go.id>

**ULASAN**

Pada mulanya Kabupaten Bengkalis dibentuk berdasarkan Undang-Undang Nomor 12 tahun 1956 Lembaran Negara Nomor 25 tahun 1956 dengan ibukotanya Bengkalis. Pada tahun 1999 Kota Administratif Dumai meningkat statusnya menjadi Kota Dumai. Pada tahun 2000 terjadi lagi pemekaran, Kabupaten Bengkalis dimekarkan menjadi tiga Kabupaten yaitu Kabupaten Bengkalis, Kabupaten Siak dan Kabupaten Rokan Hilir. Dan Pada awal 2009 Kabupaten Bengkalis kembali dimekarkan menjadi Kabupaten Bengkalis dan Kabupaten Kepulauan Meranti.

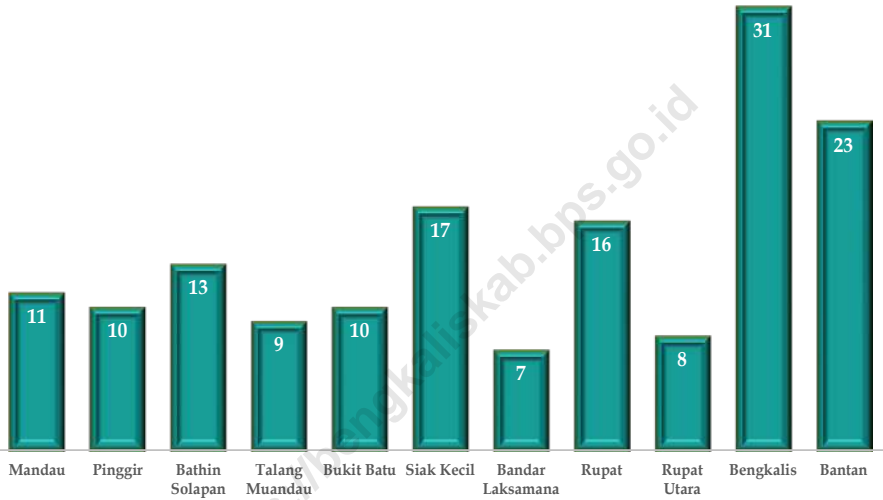
Tahun 2017 terjadi pemekaran kecamatan di Kabupaten Bengkalis, sehingga jumlah kecamatan di wilayah Kabupaten Bengkalis menjadi sebanyak 11 kecamatan. Sebelumnya Seluruh kecamatan di Kabupaten Bengkalis terdiri dari 102 desa/kelurahan pada tahun 2013. Pada tahun 2014, telah aktif 52 desa baru hasil pemekaran sehingga jumlah desa/kelurahan di Kabupaten Bengkalis menjadi 154 desa/kelurahan, sementara pada tahun 2015 menjadi 155 desa/kelurahan.

**DESCRIPTION**

*Bengkalis Regency was established based on Ordinance number 12, 1956, state gazette number 25, 1956, with the capital city of Bengkalis. In 1999, Administrative Municipality of Dumai changed into Dumai Municipality. In 2000, Bengkalis Regency was divided into 3 regencies: Bengkalis, Siak, and Rokan Hilir. And in early 2009 Bengkalis Regency was divided into Bengkalis Regency and Kepulauan Meranti Regency.*

*In 2017 there was a division of Bengkalis Regency, therefore The Number of Sub-district in Bengkalis Regency are 11 sub-districts. Previously, Subdistrict in Bengkalis Regency consists of 102 villages until 2013. At 2014, there were 52 activated villages so then the number of villages in Bengkalis Regency were 154 villages, then in 2015 the number of villages in Bengkalis reached 155 villages.*

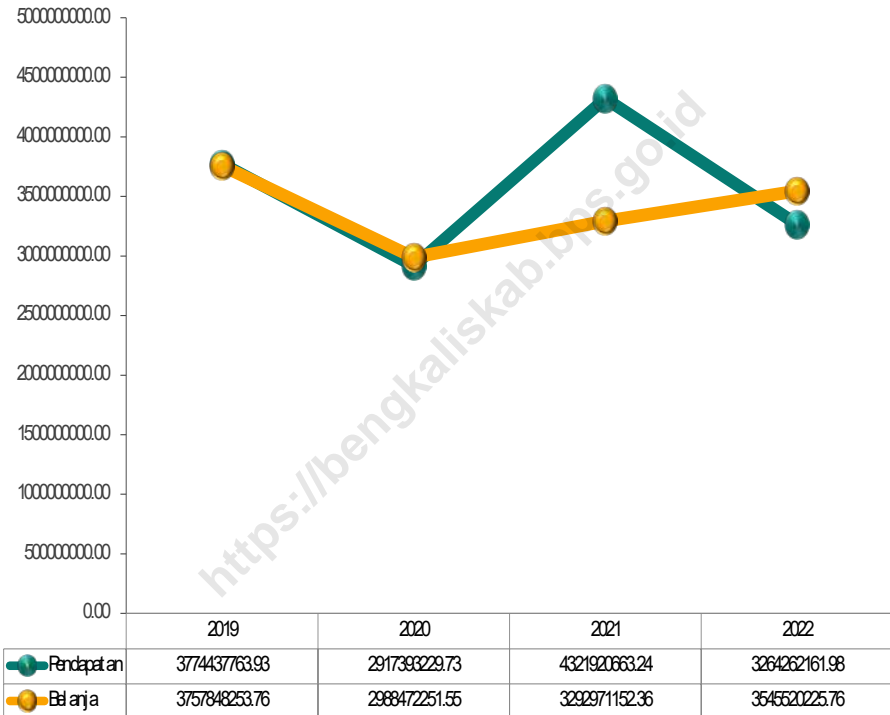
**Gambar 2.1** Jumlah Desa<sup>1</sup>/Kelurahan Menurut Kecamatan, 2022  
**Figures** Number of Villages<sup>1</sup>/Kelurahan by Subdistrict, 2022



Catatan/Note: <sup>1</sup>Termasuk Unit Permukiman Transmigrasi (UPT)/Include Transmigration Settlement Unit  
Sumber/Source: Kegiatan Pemutakhiran Kerangka Geospasial ST2023, Kondisi 2022 Semester 1/ ST2023 Geospatial Framework Updating Activity, Conditions of 2022 Semester 1

**Gambar** 2.2  
**Figures**

**Realisasi Pendapatan dan Belanja Pemerintah Kabupaten  
Bengkalis (ribu rupiah), 2019-2022**  
**Actual Bengkulu Regency Government Revenues and  
Expenditures (thousand rupiahs), 2019-2022**



Catatan/Note: Data Tahun 2022 merupakan Angka Sementara/ Data for 2022 are Provisional Figures

Sumber/Source: BPKAD Kabupaten Bengkulu/BPKAD of Bengkulu Regency

## 2.1 WILAYAH ADMINISTRATIF ADMINISTRATIVE AREA

**Tabel** 2.1.1 **Jumlah Desa<sup>1</sup>/Kelurahan Menurut Kecamatan di Kabupaten Bengkalis, 2018–2022**  
**Table** 2.1.1 **Number of Villages<sup>1</sup>/Kelurahan by Subdistrict in Bengkalis Regency, 2018–2022**

Kecamatan Subdistrict	2018	2019	2020	2021	2022
(1)	(2)	(3)	(4)	(5)	(6)
Mandau	11	11	11	11	11
Pinggir	10	10	10	10	10
Bathin Solapan	13	13	13	13	13
Talang Muandau	9	9	9	9	9
Bukit Batu	10	10	10	10	10
Siak Kecil	17	17	17	17	17
Bandar Laksamana	7	7	7	7	7
Rupat	16	16	16	16	16
Rupat Utara	8	8	8	8	8
Bengkalis	31	31	31	31	31
Bantan	23	23	23	23	23
<b>Kabupaten Bengkalis</b>	<b>155</b>	<b>155</b>	<b>155</b>	<b>155</b>	<b>155</b>

Catatan/Note: <sup>1</sup>Termasuk Unit Permukiman Transmigrasi (UPT)/Include Transmigration Settlement Unit  
Sumber/Source: Kegiatan Pemutakhiran Kerangka Geospasial ST2023, Kondisi 2022 Semester 1/ ST2023 Geospasial Framework Updating Activity, Conditions of 2022 Semester 1



## 2.2 DEWAN PERWAKILAN RAKYAT DAERAH REGIONAL HOUSE OF REPRESENTATIVE

**Tabel 2.2.1** Jumlah Anggota Dewan Perwakilan Rakyat Daerah Menurut Partai Politik dan Jenis Kelamin di Kabupaten Bengkalis, 2022  
*Number of Regional House of Representatives's Members by Political Parties and Sex in Bengkalis Regency, 2022*

Partai Politik <i>Political Parties</i>	Laki-laki <i>Male</i>	Perempuan <i>Female</i>	Jumlah <i>Total</i>
(1)	(2)	(3)	(4)
Partai Kebangkitan Bangsa	3	0	3
Partai Gerakan Indonesia Rakyat	6	0	6
Partai Demokrasi Indonesia Perjuangan	5	1	6
Partai Golongan Karya	7	1	8
Partai Nasional Demokrat	2	1	3
Partai Keadilan Sejahtera	7	1	8
Partai Persatuan Pembangunan	1	0	1
Partai Amanat Nasional	6	0	6
Partai Demokrat	2	0	2
Partai Bulan Bintang	1	0	1
Partai Persatuan Indonesia	1	0	1
<b>Kabupaten Bengkalis</b>	<b>41</b>	<b>4</b>	<b>45</b>

Catatan/Note: ...

Sumber/Source: DPRD Kabupaten Bengkalis/DPRD of Bengkalis Regency

## 2.3 SUMBER DAYA MANUSIA HUMAN RESOURCES

**Tabel** 2.3.1 **Jumlah Pegawai Negeri Sipil Menurut Jabatan dan Jenis Kelamin di Kabupaten Bengkalis, Desember 2021 dan Desember 2022**  
**Number of Civil Servants by Occupation and Sex in Bengkalis Regency, December 2021 and December 2022**

Jabatan <i>Occupation</i>	2021		Jumlah <i>Total</i>
	Laki-laki <i>Male</i>	Perempuan <i>Female</i>	
(1)	(2)	(3)	(4)
Jabatan Pimpinan Tinggi Utama <i>Senior Executives</i>	–	–	–
Jabatan Pimpinan Tinggi Madya <i>Middle Executives</i>	–	–	–
Jabatan Pimpinan Tinggi Pratama <i>Junior Executives</i>	28	3	31
Administrator/Administrator	143	33	176
Pengawas/Supervisor	368	268	636
Eselon V/5 <sup>th</sup> Echelon	–	1	1
Jabatan Fungsional Dosen <i>Certain Functional Position for Lecturer</i>	534	1 931	2 465
Jabatan Fungsional Guru <i>Certain Functional Position for Teacher</i>	–	–	–
Jabatan Fungsional Medis <i>Certain Functional Position for Medical Field</i>	104	677	781
Jabatan Fungsional Teknis <i>Certain Functional Position for Technical Field</i>	43	40	83
Jabatan Fungsional Umum/Pelaksana <i>General Functional Position</i>	1 281	1 335	2 616
<b>Jumlah/Total</b>	<b>2 501</b>	<b>4 288</b>	<b>6 789</b>

Lanjutan Tabel/*Continued Table 2.3.1*

Jabatan <i>Occupation</i>	2022		
	Laki-laki <i>Male</i>	Perempuan <i>Female</i>	Jumlah <i>Total</i>
(1)	(2)	(3)	(4)
Jabatan Pimpinan Tinggi Utama <i>Senior Executives</i>	–	–	–
Jabatan Pimpinan Tinggi Madya <i>Middle Executives</i>	–	–	–
Jabatan Pimpinan Tinggi Pratama <i>Junior Executives</i>	33	3	36
Administrator/ <i>Administrator</i>	126	38	164
Pengawas/ <i>Supervisor</i>	221	151	372
Eselon V/ <i>5<sup>th</sup> Echelon</i>	–	–	–
Jabatan Fungsional Dosen <i>Certain Functional Position for Lecturer</i>	–	–	–
Jabatan Fungsional Guru <i>Certain Functional Position for Teacher</i>	542	1 909	2 451
Jabatan Fungsional Medis <i>Certain Functional Position for Medical Field</i>	124	761	885
Jabatan Fungsional Teknis <i>Certain Functional Position for Technical Field</i>	212	151	363
Jabatan Fungsional Umum/Pelaksana <i>General Functional Position</i>	1 151	1 153	2 304
<b>Jumlah/<i>Total</i></b>	<b>2 409</b>	<b>4 166</b>	<b>6 575</b>

Catatan/*Note*: Jumlah Pegawai Negeri Sipil yang Bekerja pada Instansi Daerah/ *Number of Civil Servants Working at Regional Institutions*

Sumber/*Source*: Badan Kepegawaian Negara (BKN)/*National Civil Service Agency*

**Tabel**  
**Table** 2.3.2

**Jumlah Pegawai Negeri Sipil Menurut Tingkat Pendidikan dan Jenis Kelamin di Kabupaten Bengkalis, Desember 2021 dan Desember 2022**  
**Number of Civil Servants by Educational Level and Sex in Bengkalis Regency, December 2021 and December 2022**

Tingkat Pendidikan <i>Educational Level</i>	2021		
	Laki-laki <i>Male</i>	Perempuan <i>Female</i>	Jumlah <i>Total</i>
(1)	(2)	(3)	(4)
Sekolah Dasar (SD) <i>Primary School</i>	12	–	12
Sekolah Menengah Pertama (SMP) <i>Junior High School</i>	27	2	29
Sekolah Menengah Atas (SMA) <i>Senior High School</i>	775	625	1 400
Diploma I/Akta I <i>Diploma I/Akta I</i>	3	15	18
Diploma II/Akta II <i>Diploma II/Akta II</i>	80	145	225
Diploma III/Akta III <i>Diploma III/Akta III</i>	146	586	732
Diploma IV/Akta IV <i>Diploma IV/Akta IV</i>	42	34	76
S1/Sarjana <i>Under Graduate/Bachelor</i>	1 154	2 711	3 865
S2/Pasca Sarjana <i>Graduate</i>	261	168	429
S3/Doktor/Ph.D <i>Post Graduate</i>	1	2	3
<b>Jumlah/Total</b>	<b>2 501</b>	<b>4 288</b>	<b>6 789</b>

Lanjutan Tabel/Continued Table 2.3.2

Tingkat Pendidikan <i>Educational Level</i>	2022		
	Laki-laki <i>Male</i>	Perempuan <i>Female</i>	Jumlah <i>Total</i>
(1)	(2)	(3)	(4)
Sekolah Dasar (SD) <i>Primary School</i>	10	–	10
Sekolah Menengah Pertama (SMP) <i>Junior High School</i>	22	2	24
Sekolah Menengah Atas (SMA) <i>Senior High School</i>	686	479	1 165
Diploma I/Akta I <i>Diploma I/Akta I</i>	3	9	12
Diploma II/Akta II <i>Diploma II/Akta II</i>	58	91	149
Diploma III/Akta III <i>Diploma III/Akta III</i>	148	490	638
Diploma IV/Akta IV <i>Diploma IV/Akta IV</i>	35	51	86
S1/Sarjana <i>Under Graduate/Bachelor</i>	1 173	2 845	4 018
S2/Pasca Sarjana <i>Graduate</i>	273	197	470
S3/Doktor/Ph.D <i>Post Graduate</i>	1	2	3
<b>Jumlah/Total</b>	<b>2 409</b>	<b>4 166</b>	<b>6 575</b>

Catatan/Note: Jumlah Pegawai Negeri Sipil yang Bekerja pada Instansi Daerah/ *Number of Civil Servants Working at Regional Institutions*

Sumber/Source: Badan Kepegawaian Negara (BKN)/*National Civil Service Agency*

**Tabel**  
**Table** 2.3.3

**Jumlah Pegawai Negeri Sipil Menurut Tingkat  
Kepangkatan dan Jenis Kelamin di Kabupaten Bengkalis,  
Desember 2021 dan Desember 2022**  
**Number of Civil Servants by Hierarchy and Sex in Bengkalis  
Regency, December 2021 and December 2022**

Pangkat/Golongan/Ruang Hierarchy		2021		
		Laki-laki Male	Perempuan Female	Jumlah Total
(1)		(2)	(3)	(4)
<b>Golongan I/Range I</b>		23	2	25
1. I/A	(Juru Muda/Junior Clerk)	2	–	2
2. I/B	(Juru Muda Tingkat I/First Class Junior Clerk)	1	–	1
3. I/C	(Juru/Clerk)	10	–	10
4. I/D	(Juru Tingkat I/First Class Clerk)	10	2	12
<b>Golongan II/Range II</b>		781	730	1 511
5. II/A	(Pengatur Muda/Junior Supervisor)	48	17	65
6. II/B	(Pengatur Muda Tingkat I/First Class Junior Supervisor)	127	145	272
7. II/C	(Pengatur/Supervisor)	273	229	502
8. II/D	(Pengatur Tingkat I/First Class Supervisor)	333	339	672
<b>Golongan III/Range III</b>		1 251	2 782	4 033
9. III/A	(Penata Muda/Junior Superintendent)	259	553	812
10. III/B	(Penata Muda Tingkat I/First Class Junior Superintendent)	347	855	1 202
11. III/C	(Penata/Superintendent)	311	803	1 114
12. III/D	(Penata Tingkat I/First Class Superintendent)	334	571	905
<b>Golongan IV/Range IV</b>		446	774	1 220
13. IV/A	(Pembina/Administrator)	296	563	859
14. IV/B	(Pembina Tingkat I/First Class Administrator)	123	199	322
15. IV/C	(Pembina Utama Muda/Junior Administrator)	25	11	36
16. IV/D	(Pembina Utama Madya/Middle Administrator)	1	1	2
17. IV/E	(Pembina Utama/Senior Administrator)	1	–	1
<b>Jumlah/Total</b>		<b>2 501</b>	<b>4 288</b>	<b>6 789</b>

Lanjutan Tabel/*Continued Table 2.3.3*

Pangkat/Golongan/Ruang <i>Hierarchy</i>		2022		
		Laki-laki <i>Male</i>	Perempuan <i>Female</i>	Jumlah <i>Total</i>
(1)		(2)	(3)	(4)
<b>Golongan I/Range I</b>		19	2	21
1. I/A	(Juru Muda/ <i>Junior Clerk</i> )	2	–	2
2. I/B	(Juru Muda Tingkat I/ <i>First Class Junior Clerk</i> )	–	–	–
3. I/C	(Juru/ <i>Clerk</i> )	10	–	10
4. I/D	(Juru Tingkat I/ <i>First Class Clerk</i> )	7	2	9
<b>Golongan II/Range II</b>		696	583	1 279
5. II/A	(Pengatur Muda/ <i>Junior Supervisor</i> )	35	15	50
6. II/B	(Pengatur Muda Tingkat I/ <i>First Class Junior Supervisor</i> )	72	39	111
7. II/C	(Pengatur/ <i>Supervisor</i> )	180	124	304
8. II/D	(Pengatur Tingkat I/ <i>First Class Supervisor</i> )	409	405	814
<b>Golongan III/Range III</b>		1 258	2 826	4 084
9. III/A	(Penata Muda/ <i>Junior Superintendent</i> )	251	533	784
10. III/B	(Penata Muda Tingkat I/ <i>First Class Junior Superintendent</i> )	328	738	1 066
11. III/C	(Penata/ <i>Superintendent</i> )	317	882	1 199
12. III/D	(Penata Tingkat I/ <i>First Class Superintendent</i> )	362	673	1 035
<b>Golongan IV/Range IV</b>		436	755	1 191
13. IV/A	(Pembina/ <i>Administrator</i> )	270	506	776
14. IV/B	(Pembina Tingkat I/ <i>First Class Administrator</i> )	139	234	373
15. IV/C	(Pembina Utama Muda/ <i>Junior Administrator</i> )	24	14	38
16. IV/D	(Pembina Utama Madya/ <i>Middle Administrator</i> )	2	–	2
17. IV/E	(Pembina Utama/ <i>Senior Administrator</i> )	1	1	2
<b>Jumlah/Total</b>		<b>2 409</b>	<b>4 166</b>	<b>6 575</b>

Catatan/Note: Jumlah Pegawai Negeri Sipil yang Bekerja pada Instansi Daerah/ *Number of Civil Servants Working at Regional Institutions*

Sumber/Source: Badan Kepegawaian Negara (BKN)/*National Civil Service Agency*

## 2.4 KEUANGAN PEMERINTAH GOVERNMENT FINANCE

**Tabel 2.4.1** Realisasi Pendapatan Pemerintah Kabupaten Bengkalis Menurut Jenis Pendapatan (ribu rupiah), 2019–2022  
**Table 2.4.1** Actual Bengkalis Regency Government Revenues by Kind of Revenues (thousand rupiahs), 2019–2022

Jenis Pendapatan/Kind of Revenues	2019	2020
(1)	(2)	(3)
<b>1. Pendapatan Asli Daerah (PAD)/Regional Revenue</b>	226 245 884,73	251,925,869.92
1.1 Pajak Daerah/Regional Tax	67 049 392,10	63,664,818.59
1.2 Retribusi Daerah/Regional Retribution	10 232 707,28	8,956,066.39
1.3 Hasil Perusahaan Milik Daerah dan Pengelolaan Kekayaan Daerah yang Dipisahkan Regional-Owned Company Revenue and Separated Management of Regional Wealth	28 788 248,65	20,920,504.94
1.4 Lain-lain PAD yang Sah/Other Regional Revenue	120 175 536,70	158,384,480.01
<b>2. Dana Perimbangan/Balance Funds</b>	3 192 463 207,63	2,275,653,458.31
2.1 Bagi Hasil Pajak/Tax Sharing Revenue	1 416 335 599,33	1,050,702,955.98
2.2 Bagi Hasil Bukan Pajak/Sumber Daya Alam Non-Tax Sharing Revenue/Natural Resources	1 139 933 590,01	678,078,032.43
2.3 Dana Alokasi Umum/General Allocation Fund	373 268 646,00	338,731,609.00
2.4 Dana Alokasi Khusus/Special Allocation Fund	262 925 372,29	208,140,860.90
<b>3. Lain-lain Pendapatan yang Sah/Other Revenue</b>	355 728 671,57	389,813,901.51
3.1 Pendapatan Hibah/Grant	85 045 520,00	91,438,330.00
3.2 Dana Darurat/Emergency Fund	-	-
3.3 Dana Bagi Hasil Pajak dari Provinsi dan Pemerintah Daerah Lainnya/Tax Sharing Revenue from Provincial and Other Regional Governments	131 841 460,58	104,662,859.11
3.4 Dana Penyesuaian dan Otonomi Daerah Regional Adjustment and Autonomy Fund	131 071 695,99	166,657,936.00
3.5 Bantuan Keuangan dari Provinsi atau Pemerintah Daerah Lainnya/Financial Assistance from Provincial or Other Regional Governments	7 769 995,00	26,623,226.40
3.6 Lainnya/Others	0	431,550.00
<b>Jumlah/Total</b>	<b>3 774 437 763,93</b>	<b>2 917 393 229,73</b>



Lanjutan Tabel/*Continued Table 2.4.1*

Jenis Pendapatan/ <i>Kind of Revenues</i>	2021	2022
(1)	(4)	(5)
<b>1. Pendapatan Asli Daerah (PAD)/<i>Regional Revenue</i></b>	284 247 223.80	329 280 581.42
1.1 Pajak Daerah/ <i>Regional Tax</i>	82 352 851.94	92 636 170.57
1.2 Retribusi Daerah/ <i>Regional Retribution</i>	10 328 501.24	10 365 674.30
1.3 Hasil Perusahaan Milik Daerah dan Pengelolaan Kekayaan Daerah yang Dipisahkan <i>Regional-Owned Company Revenue and Separated Management of Regional Wealth</i>	33 292 209.97	27 311 794.58
1.4 Lain-lain PAD yang Sah/ <i>Other Regional Revenue</i>	158 273 660.65	198 966 941.98
<b>2. Dana Perimbangan/<i>Balance Funds</i></b>	3 643 215 136.78	2 667 751 863.59
2.1 Bagi Hasil Pajak/ <i>Tax Sharing Revenue</i>	2 658 352 990.60	1 577 609 899.64
2.2 Bagi Hasil Bukan Pajak/Sumber Daya Alam <i>Non-Tax Sharing Revenue/Natural Resources</i>	408 123 076.99	499 596 568.40
2.3 Dana Alokasi Umum/ <i>General Allocation Fund</i>	336 787 052.00	335 727 628.00
2.4 Dana Alokasi Khusus/ <i>Special Allocation Fund</i>	239 952 017.18	254 817 767.55
<b>3. Lain-lain Pendapatan yang Sah/<i>Other Revenue</i></b>	394 458 302.67	267 229 716.96
3.1 Pendapatan Hibah/ <i>Grant</i>	82 544 910.00	128 624 644.20
3.2 Dana Darurat/ <i>Emergency Fund</i>	0.00	0.00
3.3 Dana Bagi Hasil Pajak dari Provinsi dan Pemerintah Daerah Lainnya/ <i>Tax Sharing Revenue from Provincial and Other Regional Governments</i>	129 050 630.34	0.00
3.4 Dana Penyesuaian dan Otonomi Daerah <i>Regional Adjustment and Autonomy Fund</i>	165 099 615.17	126 434 424.02
3.5 Bantuan Keuangan dari Provinsi atau Pemerintah Daerah Lainnya/ <i>Financial Assistance from Provincial or Other Regional Governments</i>	17 763 147.16	12 170 648.75
3.6 Lainnya/ <i>Others</i>	0.00	0.00
<b>Jumlah/<i>Total</i></b>	<b>4 321 920 663.24</b>	<b>3 264 262 161.98</b>

Catatan/*Note*: Data Tahun 2022 merupakan Angka Sementara/ *Data for 2022 are Provisional Figures*

Sumber/*Source*: BPKAD Kabupaten Bengkulu/BPKAD of Bengkulu Regency

**Tabel**  
**Table 2.4.2****Realisasi Belanja Pemerintah Kabupaten Bengkulu  
Menurut Jenis Belanja (ribu rupiah), 2019–2022  
Actual Bengkulu Regency Government Expenditures by  
Kind of Expenditures (thousand rupiahs), 2019–2022**

Jenis Pendapatan Kind of Revenues	2019	2020
(1)	(2)	(3)
<b>1. Belanja Tidak Langsung/Indirect Expenditures</b>	530 234 119.79	587 491 578.46
1.1 Belanja Pegawai/Personnel Expenditures	0.00	0.00
1.2 Belanja Bunga/Interest Expenditures	0.00	0.00
1.3 Belanja Subsidi/Subsidies Expenditures	10 895 753.61	9 618 696.89
1.4 Belanja Hibah/Grant Expenditures	59 946 830.65	71 023 667.79
1.5 Belanja Bantuan Sosial/Social Aid Expenditures	1 697 500.00	0.00
1.6 Belanja Bagi Hasil/Sharing Fund Expenditure	7 769 058.98	5 678 949.38
1.7 Belanja Bantuan Keuangan Financial Aids Expenditures	449 924 976.55	348 231 605.25
1.8 Belanja Tidak Terduga/Unpredicted Expenditures	0.00	152 938 659.15
<b>2. Belanja Langsung/Direct Expenditures</b>	3 227 614 133.97	2 400 980 673.10
2.1 Belanja Pegawai/Personnel Expenditures	1 077 884 549.96	967 266 480.08
2.2 Belanja Barang dan Jasa Goods and Services Expenditures	1 041 554 003.11	933 384 530.03
2.3 Belanja Modal/Capital Expenditure	1 108 175 580.89	500 329 662.98
<b>Jumlah/Total</b>	<b>3 757 848 253.76</b>	<b>2 988 472 251.55</b>

Lanjutan Tabel/Continued Table 2.4.2

Jenis Pendapatan Kind of Revenues	2021	2022
(1)	(4)	(5)
<b>1. Belanja Tidak Langsung/Indirect Expenditures</b>	497 636 469.32	150 609 707.52
1.1 Belanja Pegawai/Personnel Expenditures	0.00	0.00
1.2 Belanja Bunga/Interest Expenditures	0.00	0.00
1.3 Belanja Subsidi/Subsidies Expenditures	10 642 584.92	17 663 385.00
1.4 Belanja Hibah/Grant Expenditures	35 834 828.11	101 771 524.67
1.5 Belanja Bantuan Sosial/Social Aid Expenditures	37 194 371.16	31 174 797.85
1.6 Belanja Bagi Hasil/Sharing Fund Expenditure	11 265 978.97	0.00
1.7 Belanja Bantuan Keuangan Financial Aids Expenditures	402 698 706.15	0.00
1.8 Belanja Tidak Terduga/Unpredicted Expenditures	0.00	0.00
<b>2. Belanja Langsung/Direct Expenditures</b>	2 795 334 683.04	3 394 910 518.24
2.1 Belanja Pegawai/Personnel Expenditures	1 018 334 121.33	1 048 220 126.74
2.2 Belanja Barang dan Jasa Goods and Services Expenditures	1 097 508 005.80	1 263 944 977.01
2.3 Belanja Modal/Capital Expenditure	679 492 555.91	1 082 745 414.50
<b>Jumlah/Total</b>	<b>3 292 971 152.36</b>	<b>3 545 520 225.76</b>

Catatan/Note: Data Tahun 2022 merupakan Angka Sementara/ Data for 2022 are Provisional Figures

Sumber/Source: BPKAD Kabupaten Bengkalis/BPKAD of Bengkalis Regency



# BAB III

## PENDUDUK DAN KETENAGAKERJAAN POPULATION AND EMPLOYMENT

Angkatan Kerja  
38,02%

Bukan Angkatan Kerja  
61,97%

Status Pekerjaan

Buruh/  
Karyawan  
/Pegawai  
43,84%

Pendidikan  
Tertinggi  
Ditamatkan

SMP/  
SMA  
49,73%





**PENJELASAN TEKNIS**

**TECHNICAL NOTES**

- |  |   |
|--|---|
| <p>1. Sumber utama data kependudukan adalah sensus penduduk yang dilaksanakan setiap sepuluh tahun sekali. Sensus penduduk telah dilaksanakan sebanyak tujuh kali sejak Indonesia merdeka, yaitu tahun 1961, 1971, 1980, 1990, 2000, 2010, dan 2020.</p> | <p>1. <i>The main source of demographic data is population census, which is conducted every ten years. Population Census has been conducted six times since Indonesia's independence: 1961, 1971, 1980, 1990, 2000, 2010, and 2020.</i></p>         |
| <p>2. Penduduk Indonesia adalah semua orang yang berdomisili di wilayah teritorial Indonesia selama 1 tahun atau lebih dan atau mereka yang berdomisili kurang dari 1 tahun tetapi bertujuan menetap.</p>  | <p>2. <i>The population of Indonesia are all residents of the entire territory of Indonesia who have stayed for one year or longer, and those who intended to stay more than one year even though their length of stay is less than a year.</i></p> |
| <p>3. Laju pertumbuhan penduduk adalah angka yang menunjukkan persentase pertambahan penduduk dalam jangka waktu tertentu.</p>   | <p>3. <i>The growth rate of population is the number that show percentage of population growth within a specified period.</i></p>   |
| <p>4. Kepadatan penduduk adalah rasio banyaknya penduduk per kilometer persegi.</p>  | <p>4. <i>Population density is ratio of population per square kilometer.</i></p>  |
| <p>5. Rasio jenis kelamin adalah perbandingan antara penduduk laki-laki dan penduduk perempuan pada suatu wilayah dan waktu tertentu. Biasanya dinyatakan dengan banyaknya penduduk laki-laki untuk 100 penduduk perempuan.</p>                          | <p>5. <i>Sex ratio is the ratio of males population to females population in a given area and time, usually expressed as the number of males for every 100 females.</i></p>   |
| <p>6. Penduduk usia kerja adalah</p>   | <p>6. <i>Working age population is persons</i></p>  |

penduduk yang berumur 15 tahun ke atas.

*of 15 years and over.*

7. Angkatan kerja adalah penduduk usia kerja (15 tahun ke atas) yang bekerja, punya pekerjaan namun sementara tidak bekerja, dan pengangguran.

7. *Labor force or economically active are persons of 15 years and over, who in the previous week were working, temporarily absent from work but having jobs, and unemployment.*

8. Bekerja adalah kegiatan ekonomi yang dilakukan oleh seseorang dengan maksud memperoleh atau membantu memperoleh pendapatan atau keuntungan dan lamanya bekerja paling sedikit 1 jam dalam seminggu yang lalu (termasuk pekerja keluarga tanpa upah yang membantu dalam suatu usaha/kegiatan ekonomi).

8. *Working is economic activity conducted by a person and intended to earn income by doing work or helping to do work at least one hour during the reference week (including unpaid family worker/s for any economic activity).*

<https://benkalis.kab.go.id>



**ULASAN**

Penduduk Kabupaten Bengkalis berdasarkan proyeksi penduduk tahun 2022 sebanyak 582.973 jiwa. Dibandingkan dengan proyeksi jumlah penduduk tahun 2021 sebanyak 573.504, penduduk Kabupaten Bengkalis mengalami kenaikan sebesar 1,65 persen.

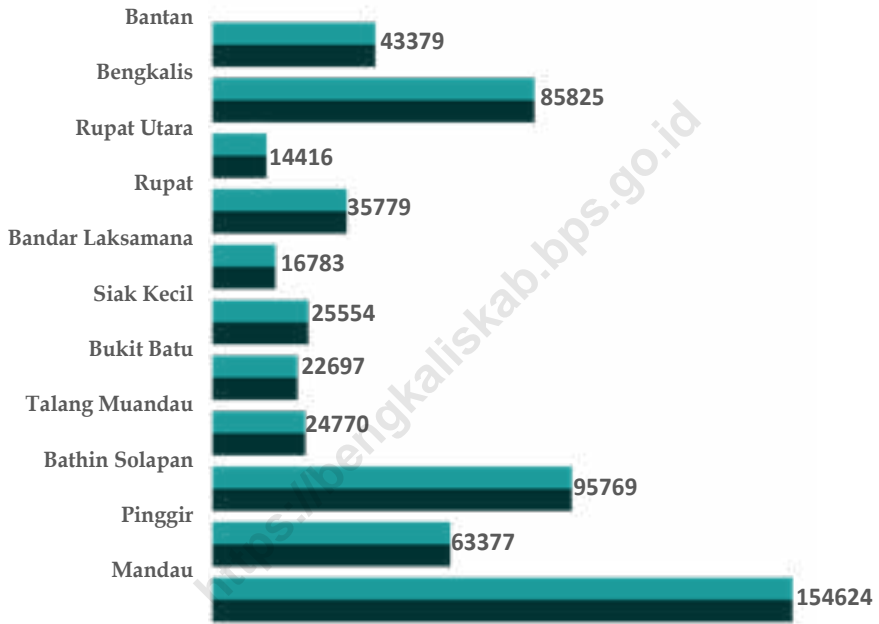
Kepadatan penduduk di Kabupaten Bengkalis tahun 2022 mencapai 68 jiwa/km<sup>2</sup>. Kepadatan Penduduk di sebelas kecamatan cukup beragam dengan kepadatan penduduk tertinggi terletak di Kecamatan Mandau dengan kepadatan sebesar 299 jiwa/km<sup>2</sup> dan terendah di Kecamatan Bandar Laksamana sebesar 13 jiwa/Km<sup>2</sup>.

**DESCRIPTION**

*Bengkalis Regency population based population projections for 2022 were 582.973 people. This compares with a total of Bengkalis Regency Population in 2021 were 573.504 people, the Population growth of Bengkalis Regency are 1.65 percent.*

*Population density of Bengkalis Regency in 2022 reached 68 people/km squares. Population density in eleven subdistricts are quite diverse with the highest population density of subdistrict is located in the Mandau Subdistrict with the number of density are 299 people/km squares and the lowest in Bandar Laksamana Subdistrict with 13 people/km squares.*

**Gambar 3.1** Jumlah Penduduk menurut Kecamatan , 2022  
**Figures** **Population by Subdistrict, 2022**

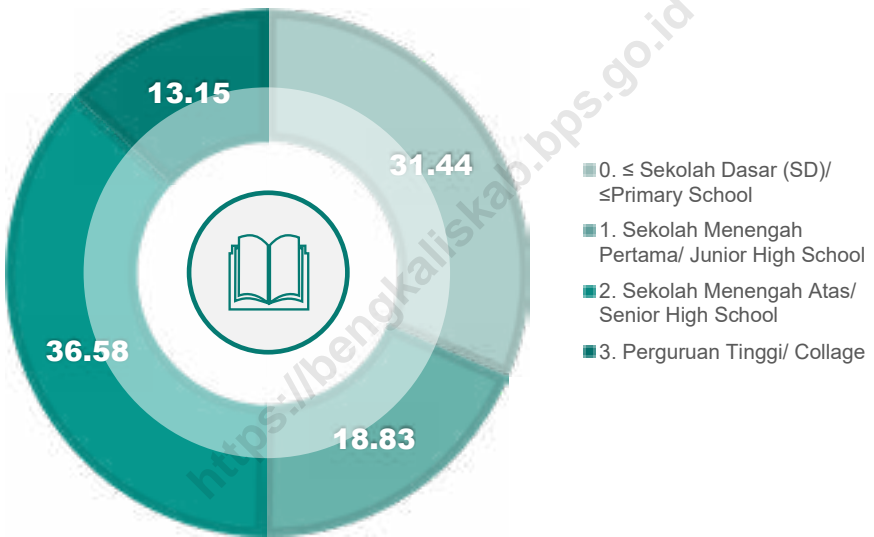


Catatan/Note: Data dari Hasil Proyeksi Penduduk Indonesia 2020-2023 (Pertengahan tahun/Juni)/Data from the result of Indonesia Population Projection 2020-2023 (mid year/June)

Sumber/Source: BPS, Sensus Penduduk 2020/BPS-Statistics Indonesia, Population Census

**Gambar** 3.2  
**Figures**

**Persentase Penduduk Berumur 15 Tahun ke Atas Menurut Pendidikan Tertinggi yang Ditamatkan, 2022**  
**Percentage of Population 15 Years of Age and Over by Educational Attainment, 2022**



Catatan/Note: ...

Sumber/Source: BPS, Survei Angkatan Kerja Nasional (Sakernas) Agustus/BPS-Statistics Indonesia, August National Labor Force Survey

### 3.1 PENDUDUK POPULATION

**Tabel** 3.1.1 **Penduduk, Laju Pertumbuhan Penduduk, Distribusi Persentase Penduduk, Kepadatan Penduduk, Rasio Jenis Kelamin Penduduk Menurut Kecamatan di Kabupaten Bengkulu, 2022**  
*Population, Population Growth Rate, Percentage Distribution of Population, Population Density, and Population Sex Ratio by Subdistrict in Bengkulu Regency, 2022*

Kecamatan Subdistrict	Penduduk (ribu) Population (thousand)	Laju Pertumbuhan Penduduk per Tahun 2021–2022 (%) Annual Population Growth Rate 2021–2022 (%)
(1)	(2)	(3)
Mandau	154 624	0,90
Pinggir	63 377	1,15
Bathin Solapan	95 769	2,38
Talang Muandau	24 770	1,71
Bukit Batu	22 697	2,22
Siak Kecil	25 554	2,91
Bandar Laksamana	16 783	3,05
Rupat	35 779	1,64
Rupat Utara	14 416	1,17
Bengkalis	85 825	1,76
Bantan	43 379	1,86
<b>Kabupaten Bengkulu</b>	<b>582 973</b>	<b>1,65</b>

Lanjutan Tabel/*Continued Table* 3.1.1

<b>Kecamatan Subdistrict</b>	<b>Persentase Penduduk Percentage of Total Population</b>	<b>Kepadatan Penduduk per km<sup>2</sup> Population Density per sq.km</b>
(1)	(4)	(5)
Mandau	26,52	299
Pinggir	10,87	82
Bathin Solapan	16,43	142
Talang Muandau	4,25	18
Bukit Batu	3,89	38
Siak Kecil	4,38	27
Bandar Laksamana	2,88	13
Rupat	6,14	31
Rupat Utara	2,47	38
Bengkalis	14,72	194
Bantan	7,44	93
<b>Kabupaten Bengkalis</b>	<b>100,00</b>	<b>68</b>

Lanjutan Tabel/Continued Table 3.1.1

Kecamatan Subdistrict	Rasio Jenis Kelamin Penduduk Population Sex Ratio
(1)	(6)
Mandau	104
Pinggir	106
Bathin Solapan	106
Talang Muandau	109
Bukit Batu	104
Siak Kecil	105
Bandar Laksamana	107
Rupat	106
Rupat Utara	104
Bengkalis	104
Bantan	106
<b>Kabupaten Bengkalis</b>	<b>105</b>

Catatan/Note: Data dari Hasil Proyeksi Penduduk Indonesia 2020-2023 (Pertengahan tahun/Juni)/Data from the result of Indonesia Population Projection 2020-2023 (mid year/June)

Sumber/Source: BPS, Sensus Penduduk 2020/BPS-Statistics Indonesia, Population Census

**Tabel**  
**Table** 3.1.2

**Jumlah Penduduk Menurut Kelompok Umur dan Jenis Kelamin di Kabupaten Bengkalis, 2022**  
**Population by Age Groups and Sex in Bengkalis Regency, 2022**

Kelompok Umur Age Groups	Jenis Kelamin/Sex		
	Laki-Laki Male	Perempuan Female	Jumlah Total
(1)	(2)	(3)	(4)
0–4	32 998	31 207	64 205
5–9	26 444	25 274	51 718
10–14	24 176	23 050	47 226
15–19	21 536	20 512	42 048
20–24	25 540	23 988	49 528
25–29	25 334	23 532	48 866
30–34	23 377	22 625	46 002
35–39	22 304	22 463	44 767
40–44	22 481	21 280	43 761
45–49	20 392	19 387	39 779
50–54	17 368	15 782	33 150
55–59	13 688	12 723	26 411
60–64	9 898	9 367	19 265
65–69	6 792	6 877	13 669
70–74	3 566	3 618	7 184
75+	2 624	2 770	5 394
<b>Kabupaten Bengkalis</b>	<b>298 518</b>	<b>284 455</b>	<b>582 973</b>

Catatan/Note: Data dari Hasil Proyeksi Penduduk Indonesia 2020–2023 (Pertengahan tahun/Juni) /Data from the result of Indonesia Population Projection 2020–2023 (mid year/June)

Sumber/Source: BPS, Sensus Penduduk 2020/BPS-Statistics Indonesia, Population Census

### 3.2 KETENAGAKERJAAN EMPLOYMENT

**Tabel 3.2.1** Jumlah Penduduk Berumur 15 Tahun Keatas Menurut Jenis Kegiatan Selama Seminggu yang Lalu dan Jenis Kelamin di Kabupaten Bengkalis, 2022  
*Population Aged 15 Years and Over by Type of Activity During The Previous Week and Sex in Bengkalis Regency, 2022*

Kegiatan Utama <i>Main Activity</i>	Jenis Kelamin/Sex		
	Laki-Laki <i>Male</i>	Perempuan <i>Female</i>	Laki-Laki+ Perempuan <i>Male+Female</i>
(1)	(2)	(3)	(4)
<b>I. Angkatan Kerja/<i>Economically Active</i></b>	171,522	82,466	253,988
1. Bekerja/ <i>Working</i>	160,183	75,578	235,761
2. Pengangguran Terbuka/ <i>Unemployment</i>	11,339	6,888	18,227
<b>II. Bukan Angkatan Kerja/<i>Not Economically Active</i></b>	37,549	118,307	155,856
1. Sekolah/ <i>Attending School</i>	18,855	21,050	39,905
2. Mengurus Rumah Tangga/ <i>Housekeeping</i>	8,060	94,026	102,086
3. Lainnya/ <i>Others</i>	10,634	3,231	13,865
<b>Jumlah/<i>Total</i></b>	209,071	200,773	409,844

Catatan/Note: ...

Sumber/Source: BPS, Survei Angkatan Kerja Nasional (Sakernas) Agustus/BPS-Statistics Indonesia, August National Labor Force Survey



**Tabel** 3.2.2  
**Table**

**Penduduk Berumur 15 Tahun ke Atas Menurut Pendidikan Tertinggi yang Ditamatkan dan Jenis Kegiatan Selama Seminggu yang Lalu di Kabupaten Bengkalis, 2022**  
*Population 15 Years of Age and Over by Educational Attainment and Type of Activity During the Previous Week in Bengkalis Regency, 2022*

Pendidikan Tertinggi yang Ditamatkan <sup>1</sup> <i>Educational Attainment<sup>1</sup></i>	Angkatan Kerja/Economically Active			Persentase Bekerja terhadap Angkatan Kerja <i>Percentage of Working to Economically Active</i>
	Bekerja <i>Working</i>	Pengangguran <sup>2</sup> <i>Unemployment<sup>2</sup></i>	Jumlah Angkatan Kerja <i>Total of Economically Active</i>	
(1)	(2)	(3)	(4)	(5)
0	72,364	392	72,756	99.46
1	33,526	540	34,066	98.41
2	88,459	13,295	101,754	86.93
3	41,412	4,000	45,412	91.19
<b>Jumlah/Total</b>	235,761	18,227	253,988	92.82

Lanjutan Tabel/Continued Table 3.2.2

Pendidikan Tertinggi yang Ditamatkan <sup>1</sup> Educational Attainment <sup>1</sup>	Bukan Angkatan Kerja Not Economically Active	Jumlah Total	Persentase Angkatan Kerja terhadap Penduduk Usia Kerja Percentage of Economically Active to Working Age Population
(1)	(6)	(7)	(8)
0	56,079	128,835	56.47
1	43,124	77,190	44.13
2	48,164	149,918	67.87
3	8,489	53,901	84.25
<b>Jumlah/Total</b>	155,856	409,844	61.97

- Catatan/Note:
- <sup>1</sup> 0. ≤ Sekolah Dasar (SD)/≤ Primary School
  1. Sekolah Menengah Pertama/Junior High School
  2. Sekolah Menengah Atas/Senior High School
  3. Perguruan Tinggi/Collage
  - <sup>2</sup> 1. Mencari pekerjaan/Looking for work
  2. Mempersiapkan usaha/Establishing a new business/firm
  3. Merasa tidak mungkin mendapat pekerjaan/Feeling hopeless in looking for work (discouraged job seekers)
  4. Sudah punya pekerjaan tetapi belum mulai bekerja/Having job already but not starting to work yet
- Sumber/Source: BPS, Survei Angkatan Kerja Nasional (Sakernas) Agustus/BPS-Statistics Indonesia, August National Labor Force Survey

**Tabel** 3.2.3  
**Table**

**Penduduk Berumur 15 Tahun Ke Atas yang Bekerja Selama Seminggu yang Lalu Menurut Status Pekerjaan Utama dan Jenis Kelamin di Kabupaten Bengkalis, 2022**  
*Population 15 Years of Age and Over who Worked During The Previous Week by Main Employment Status and Sex in Bengkalis Regency, 2022*

<b>Status Pekerjaan Utama</b> <i>Main Employment Status</i>	<b>Laki-Laki</b> <i>Male</i>	<b>Perempuan</b> <i>Female</i>	<b>Jumlah</b> <i>Total</i>
(1)	(2)	(3)	(4)
Berusaha sendiri <i>Own account worker</i>	34,046	17,824	51,870
Berusaha dibantu buruh tidak tetap/buruh tidak dibayar <i>Employer assisted by temporary worker/unpaid worker</i>	21,913	7,670	29,583
Berusaha dibantu buruh tetap/buruh dibayar <i>Employer assisted by permanent worker/paid worker</i>	9,281	2,009	11,290
Buruh/Karyawan/Pegawai/ <i>Employee</i>	72,012	31,358	103,370
Pekerja bebas <i>Casual worker</i>	16,257	1,987	18,244
Pekerja keluarga/tak dibayar <i>Family worker/unpaid worker</i>	6,674	14,730	21,404
<b>Jumlah/Total</b>	<b>160,183</b>	<b>75,578</b>	<b>235,761</b>

Catatan/Note: ...

Sumber/Source: BPS, Survei Angkatan Kerja Nasional (Sakernas) Agustus/BPS-Statistics Indonesia, August National Labor Force Survey



# BAB IV **SOSIAL DAN KESEJAHTERAAN RAKYAT**

## **SOCIAL AND WELFARE**



### **GARIS KEMISKINAN DAN PERSENTASE PENDUDUK MISKIN DI KABUPATEN BENGKALIS 2022**

**PERSENTASE  
PENDUDUK MISKIN**

**6,32**



**648 933**



**GARIS KEMISKINAN**



**PENJELASAN TEKNIS**

1. Angka Partisipasi Murni (APM) adalah proporsi anak sekolah pada satu kelompok usia tertentu yang bersekolah pada jenjang yang sesuai dengan kelompok usianya.
2. Angka Partisipasi Kasar (APK) adalah proporsi anak sekolah pada suatu jenjang tertentu dalam kelompok usia yang sesuai dengan jenjang pendidikan tersebut.
3. Rumah Sakit adalah tempat pemeriksaan dan perawatan kesehatan, biasanya berada di bawah pengawasan dokter/tenaga medis, yang melayani penderita yang sakit untuk berobat rawat jalan atau rawat inap.
4. Puskesmas (Pusat Kesehatan Masyarakat) adalah unit pelaksana teknis dinas kesehatan kabupaten/ kota yang mempunyai fungsi utama sebagai penyelenggara pelayanan kesehatan tingkat pertama. Wilayah kerja puskesmas maksimal adalah satu kecamatan dan untuk dapat menjangkau wilayah kerjanya, puskesmas mempunyai jaringan pelayanan yang meliputi unit Puskesmas Pembantu (Pustu), unit Puskesmas Keliling (Puskel),

**TECHNICAL NOTES**

1. *Net Enrollment Ratio (NER) is proportion of student in particular age group who attend school on appropriate stage to the age group.*
2. *Gross Enrollment Ratio (GER) is proportion of student at certain level in age group appropriate to educational level.*
3. *Hospital is a place for health check, usually controlled/supervised by doctors/medical personnel to serve the ill patients to get outpatient or inpatient treatment services.*
4. *Public Health Center is technical implementation unit of regency health department that have the primary function as a first level health care providers. The working area standard of public health center is one district and to reach their working areas, public health centers have a service network covering subsidiary of public health center, mobile public health center units, and midwife units (Regulation of the Minister of Health of Indonesia Number 75 Year 2014 about Public Health*

dan unit bidan desa/komunitas (Peraturan Menteri Kesehatan RI No. 75 Tahun 2014 Tentang Pusat Kesehatan Masyarakat).

5. Penduduk miskin adalah penduduk yang memiliki rata-rata pengeluaran per kapita per bulan di bawah Garis Kemiskinan.
6. Garis Kemiskinan Makanan (GKM) merupakan nilai pengeluaran kebutuhan minimum makanan yang disetarakan dengan 2.100 kkalori per kapita per hari. Garis Kemiskinan Non-Makanan (GKNM) adalah kebutuhan minimum untuk perumahan, sandang, pendidikan, kesehatan, dan kebutuhan dasar lainnya.

Center).

5. *Poor population is person whose expenditure per capita per month is below the poverty line is considered to be poor.*
6. *The Food Poverty Line refers to the daily minimum requirement of 2,100 kcal per capita per day. The Non-Food Poverty Line refers to the minimum requirement for household necessities for clothing, education, health, and other basic individual needs.*



**ULASAN**

Pada tahun 2021, garis kemiskinan di Kabupaten Bengkalis adalah sebesar Rp 604.925. Berdasarkan garis kemiskinan ini, persentase penduduk miskin Kabupaten Bengkalis pada tahun 2021 adalah sebesar 6,64%, naik dari tahun 2020 yang sebesar 6,4%. Hal ini sedikit banyak dipengaruhi situasi Covid-19 yang berdampak langsung pada perekonomian masyarakat.

Untuk mengetahui seberapa besar partisipasi penduduk usia sekolah pada tingkat pendidikan tertentu dapat dilihat dari angka partisipasi murni (APM). Di Kabupaten Bengkalis pada tahun 2022, APM pada jenjang SD/MI sebesar 97,97, pada jenjang SMP/MTs sebesar 87,79, dan pada jenjang SMA/SMK/MA adalah sebesar 67,22. APM biasanya akan selalu lebih rendah dari APK karena APK memperhitungkan jumlah penduduk di luar usia sekolah pada jenjang pendidikan yang bersangkutan.

Angka Partisipasi Kasar (APK) sendiri digunakan untuk mengukur keberhasilan program pembangunan pendidikan yang diselenggarakan dalam rangka memperluas kesempatan bagi penduduk untuk mengenyam pendidikan. APK Kabupaten Bengkalis tahun 2022 pada jenjang SD/MI sebesar 108,09, pada jenjang SMP/MTs sebesar 97,03 dan APK pada jenjang SMA/SMK/MA adalah sebesar 78,69.

**DESCRIPTION**

*In 2021, the poverty line in Bengkalis Regency is IDR 604,925. Based on this poverty line, the percentage of poor people in Bengkalis Regency in 2021 is 6.64%, up from 6.4% in 2020. This is more or less influenced by the Covid-19 situation which has a direct impact on the community's economy.*

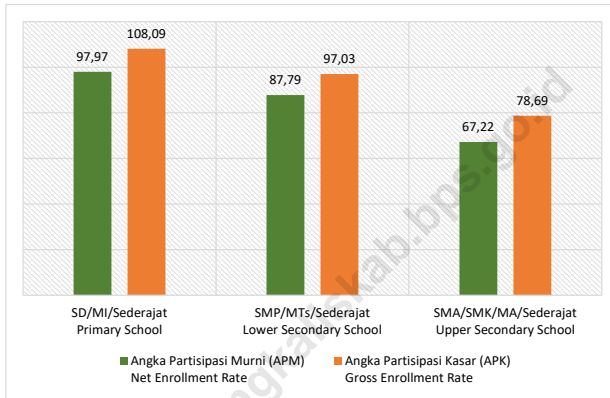
*To find out how big the participation of the school-age population at a certain level of education can be seen from the net enrollment rate (NER). In Bengkalis Regency in 2022, the NER at the primary school level is 97.97, at the lower secondary school level is 87.79, and at the upper secondary school level is 67.22. The NER will usually always be lower than the GER because the GER takes into account the number of people outside of school age at the education level concerned.*

*The Gross Enrollment Rate (GER) itself is used to measure the success of education development programs that are held in order to expand opportunities for the population to receive education. The GER of Bengkalis Regency in 2022 at the primary school level is 108.09, at the lower secondary school level is 97.03 and the GER at the upper secondary school level is 78.69.*

**Gambar**  
**Figures**

4.1

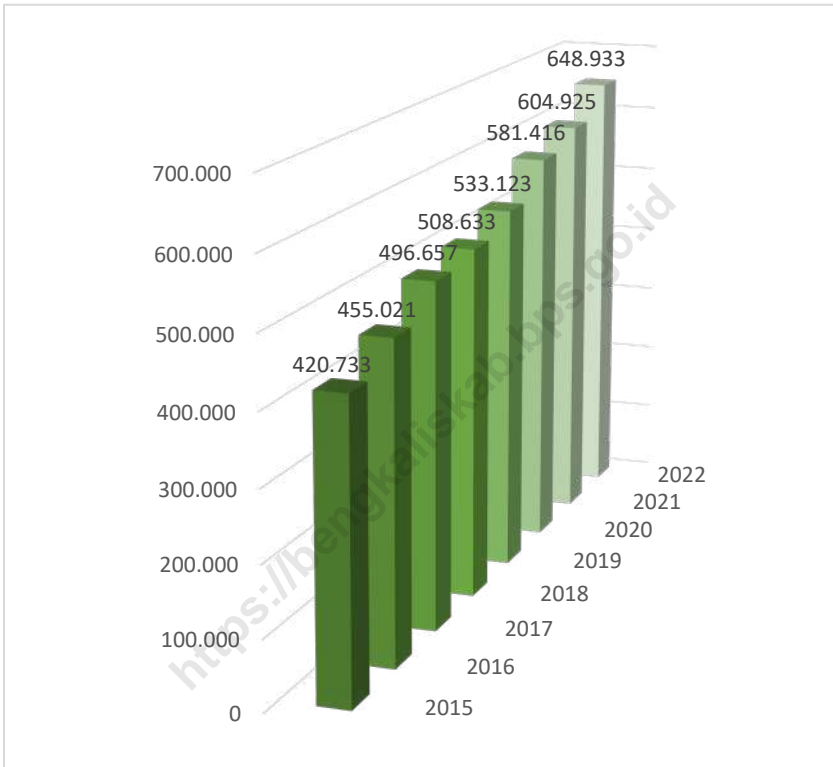
**Angka Partisipasi Murni (APM) dan Angka Partisipasi Kasar (APK) Menurut Jenjang Pendidikan di Kabupaten Bengkulu, 2021 dan 2022**  
**Net Enrollment Rate and Gross Enrollment Ratio by Educational Level in Bengkulu Regency, 2021 and 2022**



Sumber/Source : BPS, Survei Sosial Ekonomi Nasional (Susenas)/BPS-Statistics Indonesia, National Socioeconomic Survey

**Gambar** 4.2  
**Figures**

**Garis Kemiskinan di Kabupaten Bengkalis, 2015–2022**  
**Poverty Line in Bengkalis Regency, 2015–2022**



Sumber/Source : BPS, Survei Sosial Ekonomi Nasional Maret/BPS-Statistics Indonesia, March National Socioeconomic Survey

#### 4.1 PENDIDIKAN EDUCATION

**Tabel 4.1.1** Jumlah Sekolah, Guru, dan Murid Taman Kanak-Kanak (TK) di Bawah Kementerian Pendidikan, Kebudayaan, Riset, dan Teknologi Menurut Kecamatan di Kabupaten Bengkalis, 2021/2022 dan 2022/2023  
*Number of Schools, Teachers, and Pupils in Kindergarten Under The Ministry of Education, Culture, Research, and Technology by Subdistrict in Bengkalis Regency, 2021/2022 and 2022/2023*

Kecamatan Subdistrict	Sekolah/Schools					
	Negeri/Public		Swasta/Private		Jumlah/Total	
	2021/2022	2022/2023	2021/2022	2022/2023	2021/2022	2022/2023
(1)	(2)	(3)	(4)	(5)	(6)	(7)
Mandau	1	–	47	–	48	–
Pinggir	–	–	33	–	33	–
Bathin Solapan	–	–	25	–	25	–
Talang Muandau	–	–	11	–	11	–
Bukit Batu	1	–	7	–	8	–
Siak Kecil	1	–	6	–	7	–
Bandar Laksamana	–	–	6	–	6	–
Rupat	1	–	14	–	15	–
Rupat Utara	–	–	4	–	4	–
Bengkalis	3	–	18	–	21	–
Bantan	3	–	17	–	20	–
<b>Kabupaten Bengkalis</b>	<b>10</b>	<b>0</b>	<b>188</b>	<b>0</b>	<b>198</b>	<b>0</b>

Lanjutan Tabel/*Continued Table* 4.1.1

Kecamatan Subdistrict	Guru <sup>1</sup> /Teachers <sup>1</sup>					
	Negeri/Public		Swasta/Private		Jumlah/Total	
	2021/2022	2022/2023	2021/2022	2022/2023	2021/2022	2022/2023
(1)	(8)	(9)	(10)	(11)	(12)	(13)
Mandau	48	–	48	–	48	–
Pinggir	33	–	33	–	33	–
Bathin Solapan	25	–	25	–	25	–
Talang Muandau	11	–	11	–	11	–
Bukit Batu	8	–	8	–	8	–
Siak Kecil	7	–	7	–	7	–
Bandar Laksamana	6	–	6	–	6	–
Rupat	15	–	15	–	15	–
Rupat Utara	4	–	4	–	4	–
Bengkalis	21	–	21	–	21	–
Bantan	20	–	20	–	20	–
<b>Kabupaten Bengkalis</b>	<b>198</b>	<b>0</b>	<b>198</b>	<b>0</b>	<b>198</b>	<b>0</b>

Lanjutan Tabel/Continued Table 4.1.1

Kecamatan Subdistrict	Murid/Pupils					
	Negeri/Public		Swasta/Private		Jumlah/Total	
	2021/2022	2022/2023	2021/2022	2022/2023	2021/2022	2022/2023
(1)	(14)	(15)	(16)	(17)	(18)	(19)
Mandau	48	–	1 726	–	1 814	–
Pinggir	33	–	990	–	990	–
Bathin Solapan	25	–	1 037	–	1 037	–
Talang Muandau	11	–	349	–	349	–
Bukit Batu	8	–	223	–	331	–
Siak Kecil	7	–	244	–	335	–
Bandar Laksamana	6	–	193	–	193	–
Rupat	15	–	368	–	409	–
Rupat Utara	4	–	134	–	134	–
Bengkalis	21	–	667	–	923	–
Bantan	20	–	430	–	598	–
<b>Kabupaten Bengkalis</b>	<b>198</b>	<b>0</b>	<b>6 361</b>	<b>0</b>	<b>7 113</b>	<b>0</b>

Catatan/Note: <sup>1</sup> Jumlah guru termasuk kepala sekolah dan guru/The total of teachers including headmaster and teacher  
 Sumber/Source: Kementerian Pendidikan, Kebudayaan, Riset, dan Teknologi, Data Semester Ganjil/Ministry of Education, Culture, Research, and Technology, Odd semester report data

**Tabel**  
**Table** 4.1.2**Jumlah Sekolah, Guru, dan Murid Raudatul Athfal (RA)  
di Bawah Kementerian Agama Menurut Kecamatan di  
Kabupaten Bengkalis, 2021/2022 dan 2022/2023**  
**Number of Schools, Teachers, and Pupils in Raudatul Athfal  
(RA) Under The Ministry of Religious Affairs by Subdistrict in  
Bengkalis Regency, 2021/2022 and 2022/2023**

Kecamatan Subdistrict	Sekolah/Schools		Guru/Teachers		Murid/Pupils	
	2021/2022	2022/2023	2021/2022	2022/2023	2021/2022	2022/2023
(1)	(2)	(3)	(4)	(5)	(6)	(7)
Mandau	12	14	58	69	489	680
Pinggir	4	5	17	21	208	234
Bathin Solapan	8	8	27	32	312	381
Talang Muandau	1	1	5	5	-	92
Bukit Batu	-	-	-	-	-	-
Siak Kecil	1	1	6	6	53	64
Bandar Laksamana	1	1	4	7	50	60
Rupat	-	-	-	-	-	-
Rupat Utara	-	-	-	-	-	-
Bengkalis	5	5	30	30	175	176
Bantan	6	6	26	34	156	130
<b>Kabupaten Bengkalis</b>	<b>38</b>	<b>41</b>	<b>173</b>	<b>204</b>	<b>1 443</b>	<b>1 817</b>

Catatan/Note: Seluruh Raudatul Athfal (RA) berstatus swasta./All Raudatul Athfal (RA) are private

Sumber/Source: Kementerian Agama, EMIS, Data Semester Ganjil/Ministry of Religious Affairs, EMIS, Odd semester report data

**Tabel**  
**Table** 4.1.3

**Jumlah Sekolah, Guru, dan Murid Sekolah Dasar (SD) di Bawah Kementerian Pendidikan, Kebudayaan, Riset, dan Teknologi Menurut Kecamatan di Kabupaten Bengkalis, 2021/2022 dan 2022/2023**  
**Number of Schools, Teachers, and Pupils in Elementary Schools Under The Ministry of Education, Culture, Research, and Technology by Subdistrict in Bengkalis Regency, 2021/2022 and 2022/2023**

Kecamatan Subdistrict	Sekolah/Schools					
	Negeri/Public		Swasta/Private		Jumlah/Total	
	2021/2022	2022/2023	2021/2022	2022/2023	2021/2022	2022/2023
(1)	(2)	(3)	(4)	(5)	(6)	(7)
Mandau	50	50	18	18	68	68
Pinggir	24	24	4	4	28	28
Bathin Solapan	35	35	9	9	44	44
Talang Muandau	19	19	-	-	19	19
Bukit Batu	18	18	2	2	20	20
Siak Kecil	21	21	-	1	21	22
Bandar Laksamana	13	13	-	-	13	13
Rupat	33	35	4	4	37	39
Rupat Utara	12	12	2	2	14	14
Bengkalis	56	56	4	6	60	62
Bantan	33	33	-	-	33	33
<b>Kabupaten Bengkalis</b>	<b>314</b>	<b>316</b>	<b>43</b>	<b>46</b>	<b>357</b>	<b>362</b>



Lanjutan Tabel/*Continued Table 4.1.3*

Kecamatan Subdistrict	Guru <sup>1</sup> /Teachers <sup>1</sup>					
	Negeri/ <i>Public</i>		Swasta/ <i>Private</i>		Jumlah/ <i>Total</i>	
	2021/2022	2022/2023	2021/2022	2022/2023	2021/2022	2022/2023
(1)	(8)	(9)	(10)	(11)	(12)	(13)
Mandau	798	793	328	335	1 126	1 128
Pinggir	360	375	93	94	453	469
Bathin Solapan	628	654	68	73	696	727
Talang Muandau	243	250	-	-	243	250
Bukit Batu	194	193	36	33	230	226
Siak Kecil	233	230	-	8	233	238
Bandar Laksamana	160	162	-	-	160	162
Rupat	406	394	20	18	426	412
Rupat Utara	128	136	15	13	143	149
Bengkalis	767	763	98	117	865	880
Bantan	378	375	-	-	378	375
<b>Kabupaten Bengkalis</b>	<b>4 295</b>	<b>4 325</b>	<b>658</b>	<b>691</b>	<b>4 953</b>	<b>5 016</b>

Lanjutan Tabel/Continued Table 4.1.3

Kecamatan Subdistrict	Murid/Pupils					
	Negeri/Public		Swasta/Private		Jumlah/Total	
	2021/2022	2022/2023	2021/2022	2022/2023	2021/2022	2022/2023
(1)	(14)	(15)	(16)	(17)	(18)	(19)
Mandau	13 052	12 817	4 973	5 002	18 025	17 819
Pinggir	6 315	6 395	1 588	1 531	7 903	7 926
Bathin Solapan	12 136	12 118	1 406	1 586	13 542	13 704
Talang Muandau	4 406	4 492	-	-	4 406	4 492
Bukit Batu	2 199	2 150	548	495	2 747	2 645
Siak Kecil	3 050	3 102	-	92	3 050	3 194
Bandar Laksamana	2 376	2 395	-	-	2 376	2 395
Rupat	4 769	4 727	458	434	5 227	5 161
Rupat Utara	2 135	2 063	263	253	2 398	2 316
Bengkalis	9 046	8 901	1 412	1 526	10 458	10 427
Bantan	4 175	4 181	-	-	4 175	4 181
<b>Kabupaten Bengkalis</b>	<b>63 659</b>	<b>63 341</b>	<b>10 648</b>	<b>10 919</b>	<b>74 307</b>	<b>74 260</b>

Catatan/Note: <sup>1</sup> Jumlah guru termasuk kepala sekolah dan guru/The total of teachers including headmaster and teacher  
 Sumber/Source: Kementerian Pendidikan, Kebudayaan, Riset, dan Teknologi, data semester ganjil/Ministry of Education, Culture, Research, and Technology, odd semester report data

**Tabel**  
**Table** 4.1.4

**Jumlah Sekolah, Guru, dan Murid Madrasah Ibtidaiyah (MI) di Bawah Kementerian Agama Menurut Kecamatan di Kabupaten Bengkalis, 2021/2022 dan 2022/2023**  
**Number of Schools, Teachers, and Pupils in Madrasah Ibtidaiyah (MI) Under The Ministry of Religious Affairs by Subdistrict in Bengkalis Regency, 2021/2022 and 2022/2023**

Kecamatan Subdistrict	Sekolah/Schools					
	Negeri/Public		Swasta/Private		Jumlah/Total	
	2021/2022	2022/2023	2021/2022	2022/2023	2021/2022	2022/2023
(1)	(2)	(3)	(4)	(5)	(6)	(7)
Mandau	-	-	5	6	5	6
Pinggir	-	-	5	5	5	5
Bathin Solapan	-	-	7	7	7	7
Talang Muandau	-	-	1	1	1	1
Bukit Batu	-	-	-	-	-	-
Siak Kecil	-	-	-	-	-	-
Bandar Laksamana	-	-	-	-	-	-
Rupat	-	-	-	-	-	-
Rupat Utara	-	-	-	1	-	1
Bengkalis	-	-	-	-	-	-
Bantan	1	1	3	3	4	4
<b>Kabupaten Bengkalis</b>	<b>1</b>	<b>1</b>	<b>21</b>	<b>23</b>	<b>22</b>	<b>24</b>

Lanjutan Tabel/*Continued Table 4.1.4*

Kecamatan Subdistrict	Guru/Teachers					
	Negeri/Public		Swasta/Private		Jumlah/Total	
	2021/2022	2022/2023	2021/2022	2022/2023	2021/2022	2022/2023
(1)	(8)	(9)	(10)	(11)	(12)	(13)
Mandau	-	-	83	106	83	106
Pinggir	-	-	82	81	82	81
Bathin Solapan	-	-	100	105	100	105
Talang Muandau	-	-	7	8	7	8
Bukit Batu	-	-	-	-	-	-
Siak Kecil	-	-	-	-	-	-
Bandar Laksamana	-	-	-	-	-	-
Rupat	-	-	-	-	-	-
Rupat Utara	-	-	-	10	-	10
Bengkalis	-	-	-	-	-	-
Bantan	17	29	32	38	49	67
<b>Kabupaten Bengkalis</b>	<b>17</b>	<b>29</b>	<b>304</b>	<b>348</b>	<b>321</b>	<b>377</b>

Lanjutan Tabel/*Continued Table 4.1.4*

Kecamatan Subdistrict	Murid/Pupils					
	Negeri/Public		Swasta/Private		Jumlah/Total	
	2021/2022	2022/2023	2021/2022	2022/2023	2021/2022	2022/2023
(1)	(14)	(15)	(16)	(17)	(18)	(19)
Mandau	-	-	1 433	1 462	1 433	1 462
Pinggir	-	-	1 242	1 223	1 242	1 223
Bathin Solapan	-	-	1 523	1 477	1 523	1 477
Talang Muandau	-	-	75	70	75	70
Bukit Batu	-	-	-	-	-	-
Siak Kecil	-	-	-	-	-	-
Bandar Laksamana	-	-	-	-	-	-
Rupat	-	-	-	-	-	-
Rupat Utara	-	-	-	43	-	43
Bengkalis	-	-	-	-	-	-
Bantan	456	472	323	339	779	811
<b>Kabupaten Bengkalis</b>	<b>456</b>	<b>472</b>	<b>4 596</b>	<b>4 614</b>	<b>5 052</b>	<b>5 086</b>

Catatan/Note: ....

Sumber/Source: Kementerian Agama, EMIS, Data Semester Ganjil/Ministry of Religious Affairs, EMIS, Odd semester report data

**Tabel**  
**Table 4.1.5**

**Jumlah Sekolah, Guru, dan Murid Sekolah Menengah Pertama (SMP) di Bawah Kementerian Pendidikan, Kebudayaan, Riset, dan Teknologi Menurut Kecamatan di Kabupaten Bengkalis, 2021/2022 dan 2022/2023**  
**Number of Schools, Teachers, and Pupils in Junior High Schools Under The Ministry of Education, Culture, Research, and Technology by Subdistrict in Bengkalis Regency, 2021/2022 and 2022/2023**

Kecamatan Subdistrict	Sekolah/Schools					
	Negeri/Public		Swasta/Private		Jumlah/Total	
	2021/2022	2022/2023	2021/2022	2022/2023	2021/2022	2022/2023
(1)	(2)	(3)	(4)	(5)	(6)	(7)
Mandau	11	11	10	11	21	22
Pinggir	9	9	5	6	14	15
Bathin Solapan	9	9	3	3	12	12
Talang Muandau	6	6	-	-	6	6
Bukit Batu	4	4	1	1	5	5
Siak Kecil	5	5	1	1	6	6
Bandar Laksamana	4	4	-	-	4	4
Rupat	10	10	-	-	10	10
Rupat Utara	3	3	1	1	4	4
Bengkalis	11	11	5	6	16	17
Bantan	8	8	-	-	8	8
<b>Kabupaten Bengkalis</b>	<b>80</b>	<b>80</b>	<b>26</b>	<b>29</b>	<b>106</b>	<b>109</b>

Lanjutan Tabel/*Continued Table* 4.1.5

Kecamatan Subdistrict	Guru <sup>1</sup> /Teachers <sup>1</sup>					
	Negeri/Public		Swasta/Private		Jumlah/Total	
	2021/2022	2022/2023	2021/2022	2022/2023	2021/2022	2022/2023
(1)	(8)	(9)	(10)	(11)	(12)	(13)
Mandau	419	432	130	133	549	565
Pinggir	181	184	102	108	283	292
Bathin Solapan	223	238	33	32	256	270
Talang Muandau	69	78	-	-	69	78
Bukit Batu	70	66	10	11	80	77
Siak Kecil	77	74	10	13	87	87
Bandar Laksamana	47	46	-	-	47	46
Rupat	128	135	-	-	128	135
Rupat Utara	44	46	4	4	48	50
Bengkalis	266	264	76	83	342	347
Bantan	132	131	-	-	132	131
<b>Kabupaten Bengkalis</b>	<b>1 656</b>	<b>1 694</b>	<b>365</b>	<b>384</b>	<b>2 021</b>	<b>2 078</b>

Lanjutan Tabel/Continued Table 4.1.5

Kecamatan Subdistrict	Murid/Pupils					
	Negeri/Public		Swasta/Private		Jumlah/Total	
	2021/2022	2022/2023	2021/2022	2022/2023	2021/2022	2022/2023
(1)	(14)	(15)	(16)	(17)	(18)	(19)
Mandau	7 159	7 062	1 334	1 398	8 493	8 460
Pinggir	2 606	2 416	1 691	1 754	4 297	4 170
Bathin Solapan	3 929	3 865	396	395	4 325	4 260
Talang Muandau	1 250	1 161	-	-	1 250	1 161
Bukit Batu	760	748	116	131	876	879
Siak Kecil	878	854	80	77	958	931
Bandar Laksamana	618	594	-	-	618	594
Rupat	1 643	1 657	-	-	1 643	1 657
Rupat Utara	659	632	78	80	737	712
Bengkalis	2 549	2 547	961	1 078	3 510	3 625
Bantan	1 154	1 103	-	-	1 154	1 103
<b>Kabupaten Bengkalis</b>	<b>23 205</b>	<b>22 639</b>	<b>4 656</b>	<b>4 913</b>	<b>27 861</b>	<b>27 552</b>

Catatan/Note: <sup>1</sup> Jumlah guru termasuk kepala sekolah dan guru/The total of teachers including headmaster and teacher  
 Sumber/Source: Kementerian Pendidikan, Kebudayaan, Riset, dan Teknologi, data semester ganjil/Ministry of Education, Culture, Research, and Technology, Basic Education Data System, odd semester report data



**Tabel**  
**Table** 4.1.6

**Jumlah Sekolah, Guru, dan Murid Madrasah Tsanawiyah (MTs) di Bawah Kementerian Agama Menurut Kecamatan di Kabupaten Bengkalis, 2021/2022 dan 2022/2023**  
**Number of Schools, Teachers, and Pupils in Madrasah Tsanawiyah (MTs) Under The Ministry of Religious Affairs by Subdistrict in Bengkalis Regency, 2021/2022 and 2022/2023**

Kecamatan Subdistrict	Sekolah/Schools					
	Negeri/Public		Swasta/Private		Jumlah/Total	
	2021/2022	2022/2023	2021/2022	2022/2023	2021/2022	2022/2023
(1)	(2)	(3)	(4)	(5)	(6)	(7)
Mandau	-	-	3	3	3	3
Pinggir	-	-	5	5	5	5
Bathin Solapan	1	1	10	10	11	11
Talang Muandau	-	-	4	4	4	4
Bukit Batu	1	1	-	-	1	1
Siak Kecil	-	-	2	2	2	2
Bandar Laksamana	-	-	2	2	2	2
Rupat	1	1	5	5	6	6
Rupat Utara	-	-	1	1	1	1
Bengkalis	1	1	8	8	9	9
Bantan	1	1	8	8	9	9
<b>Kabupaten Bengkalis</b>	<b>5</b>	<b>5</b>	<b>48</b>	<b>48</b>	<b>53</b>	<b>53</b>

Lanjutan Tabel/*Continued Table 4.1.6*

Kecamatan Subdistrict	Guru/Teachers					
	Negeri/Public		Swasta/Private		Jumlah/Total	
	2021/2022	2022/2023	2021/2022	2022/2023	2021/2022	2022/2023
(1)	(8)	(9)	(10)	(11)	(12)	(13)
Mandau	-	-	67	70	67	70
Pinggir	-	-	60	64	60	64
Bathin Solapan	21	32	117	133	138	165
Talang Muandau	-	-	46	50	46	50
Bukit Batu	32	31	-	-	32	31
Siak Kecil	-	-	34	36	34	36
Bandar Laksamana	-	-	32	38	32	38
Rupat	20	24	65	70	85	94
Rupat Utara	-	-	11	12	11	12
Bengkalis	62	80	116	130	178	210
Bantan	40	39	126	128	166	167
<b>Kabupaten Bengkalis</b>	<b>175</b>	<b>206</b>	<b>674</b>	<b>731</b>	<b>849</b>	<b>937</b>

Lanjutan Tabel/*Continued Table* 4.1.6

Kecamatan Subdistrict	Murid/Pupils					
	Negeri/Public		Swasta/Private		Jumlah/Total	
	2021/2022	2022/2023	2021/2022	2022/2023	2021/2022	2022/2023
(1)	(14)	(15)	(16)	(17)	(18)	(19)
Mandau	-	-	962	933	962	933
Pinggir	-	-	611	640	611	640
Bathin Solapan	332	410	1 460	1 331	1 792	1 741
Talang Muandau	-	-	523	498	523	498
Bukit Batu	250	276	-	-	250	276
Siak Kecil	-	-	226	218	226	218
Bandar Laksamana	-	-	240	325	240	325
Rupat	205	203	241	211	446	414
Rupat Utara	-	-	100	97	100	97
Bengkalis	764	768	686	719	1 450	1 487
Bantan	261	244	765	699	1 026	943
<b>Kabupaten Bengkalis</b>	<b>1 812</b>	<b>1 901</b>	<b>5 814</b>	<b>5 671</b>	<b>7 626</b>	<b>7 572</b>

Catatan/Note: ....

Sumber/Source: Kementerian Agama, EMIS, Data Semester Ganjil/Ministry of Religious Affairs, EMIS, Odd semester report data

**Tabel**  
**Table** 4.1.7

**Jumlah Sekolah, Guru, dan Murid Sekolah Menengah Atas (SMA) di Bawah Kementerian Pendidikan, Kebudayaan, Riset, dan Teknologi Menurut Kecamatan di Kabupaten Bengkulu, 2021/2022 dan 2022/2023**  
**Number of Schools, Teachers, and Pupils in Senior High School Under The Ministry of Education, Culture, Research, and Technology by Subdistrict in Bengkulu Regency, 2021/2022 and 2022/2023**

Kecamatan Subdistrict	Sekolah/Schools					
	Negeri/Public		Swasta/Private		Jumlah/Total	
	2021/2022	2022/2023	2021/2022	2022/2023	2021/2022	2022/2023
(1)	(2)	(3)	(4)	(5)	(6)	(7)
Mandau	10	10	5	5	15	15
Pinggir	5	5	3	3	8	8
Bathin Solapan	-	-	1	1	1	1
Talang Muandau	1	1	-	-	1	1
Bukit Batu	3	3	-	-	3	3
Siak Kecil	2	2	-	-	2	2
Bandar Laksamana	-	-	-	-	-	-
Rupat	4	4	1	1	5	5
Rupat Utara	1	1	-	-	1	1
Bengkalis	5	5	1	2	6	7
Bantan	3	3	-	-	3	3
<b>Kabupaten Bengkulu</b>	<b>34</b>	<b>34</b>	<b>11</b>	<b>12</b>	<b>45</b>	<b>46</b>

Lanjutan Tabel/*Continued Table* 4.1.7

Kecamatan Subdistrict	Guru <sup>1</sup> /Teachers <sup>1</sup>					
	Negeri/Public		Swasta/Private		Jumlah/Total	
	2021/2022	2022/2023	2021/2022	2022/2023	2021/2022	2022/2023
(1)	(8)	(9)	(10)	(11)	(12)	(13)
Mandau	505	533	83	78	588	611
Pinggir	150	154	62	65	212	219
Bathin Solapan	-	-	10	13	10	13
Talang Muandau	22	22	-	-	22	22
Bukit Batu	87	92	-	-	87	92
Siak Kecil	57	58	-	-	57	58
Bandar Laksamana	-	-	-	-	-	-
Rupat	72	75	16	20	88	95
Rupat Utara	21	23	-	-	21	23
Bengkalis	196	201	6	19	202	220
Bantan	96	98	-	-	96	98
<b>Kabupaten Bengkalis</b>	<b>1 206</b>	<b>1 256</b>	<b>177</b>	<b>195</b>	<b>1 383</b>	<b>1 451</b>

Lanjutan Tabel/*Continued Table 4.1.7*

Kecamatan Subdistrict	Murid/Pupils					
	Negeri/Public		Swasta/Private		Jumlah/Total	
	2021/2022	2022/2023	2021/2022	2022/2023	2021/2022	2022/2023
(1)	(14)	(15)	(16)	(17)	(18)	(19)
Mandau	9 135	9 058	577	564	9 712	9 622
Pinggir	2 365	2 388	831	826	3 196	3 214
Bathin Solapan	-	-	174	216	174	216
Talang Muandau	318	363	-	-	318	363
Bukit Batu	1 357	1 313	-	-	1 357	1 313
Siak Kecil	619	598	-	-	619	598
Bandar Laksamana	-	-	-	-	-	-
Rupat	855	841	564	486	1 419	1 327
Rupat Utara	379	339	-	-	379	339
Bengkalis	2 363	2 387	41	152	2 404	2 539
Bantan	1 002	969	-	-	1 002	969
<b>Kabupaten Bengkalis</b>	<b>18 393</b>	<b>18 256</b>	<b>2 187</b>	<b>2 244</b>	<b>20 580</b>	<b>20 500</b>

Catatan/Note: <sup>1</sup> Jumlah guru termasuk kepala sekolah dan guru/*The total of teachers including headmaster and teacher*  
 Sumber/Source: Kementerian Pendidikan, Kebudayaan, Riset, dan Teknologi, data semester ganjil/*Ministry of Education, Culture, Research, and Technology, Basic Education Data System, odd semester report data*

**Tabel**  
**Table 4.1.8**

**Jumlah Sekolah, Guru, dan Murid Sekolah Menengah Kejuruan (SMK) di Bawah Kementerian Pendidikan, Kebudayaan, Riset, dan Teknologi Menurut Kecamatan di Kabupaten Bengkalis, 2021/2022 dan 2022/2023**  
***Number of Schools, Teachers, and Pupils in Vocational High Schools Under The Ministry of Education, Culture, Research, and Technology by Subdistrict in Bengkalis Regency, 2021/2022 and 2022/2023***

Kecamatan Subdistrict	Sekolah/Schools					
	Negeri/Public		Swasta/Private		Jumlah/Total	
	2021/2022	2022/2023	2021/2022	2022/2023	2021/2022	2022/2023
(1)	(2)	(3)	(4)	(5)	(6)	(7)
Mandau	3	3	8	8	11	11
Pinggir	2	2	2	2	4	4
Bathin Solapan	-	-	-	-	-	-
Talang Muandau	-	-	-	-	-	-
Bukit Batu	2	2	-	-	2	2
Siak Kecil	1	1	-	-	1	1
Bandar Laksamana	-	-	-	-	-	-
Rupat	1	1	-	-	1	1
Rupat Utara	2	2	-	-	2	2
Bengkalis	3	3	1	1	4	4
Bantan	1	1	-	-	1	1
<b>Kabupaten Bengkalis</b>	<b>15</b>	<b>15</b>	<b>11</b>	<b>11</b>	<b>26</b>	<b>26</b>

Lanjutan Tabel/*Continued Table 4.1.8*

Kecamatan Subdistrict	Guru <sup>1</sup> /Teachers <sup>1</sup>					
	Negeri/Public		Swasta/Private		Jumlah/Total	
	2021/2022	2022/2023	2021/2022	2022/2023	2021/2022	2022/2023
(1)	(8)	(9)	(10)	(11)	(12)	(13)
Mandau	176	193	152	162	328	355
Pinggir	79	80	23	20	102	100
Bathin Solapan	-	-	-	-	-	-
Talang Muandau	-	-	-	-	-	-
Bukit Batu	42	46	-	-	42	46
Siak Kecil	31	31	-	-	31	31
Bandar Laksamana	-	-	-	-	-	-
Rupat	30	30	-	-	30	30
Rupat Utara	29	32	-	-	29	32
Bengkalis	109	111	8	11	117	122
Bantan	27	28	-	-	27	28
<b>Kabupaten Bengkalis</b>	<b>523</b>	<b>551</b>	<b>183</b>	<b>193</b>	<b>706</b>	<b>744</b>



Lanjutan Tabel/*Continued Table* 4.1.8

Kecamatan Subdistrict	Murid/Pupils					
	Negeri/Public		Swasta/Private		Jumlah/Total	
	2021/2022	2022/2023	2021/2022	2022/2023	2021/2022	2022/2023
(1)	(14)	(15)	(16)	(17)	(18)	(19)
Mandau	3 087	2 535	1 232	1 268	4 319	3 803
Pinggir	1 073	1 082	110	113	1 183	1 195
Bathin Solapan	-	-	-	-	-	-
Talang Muandau	-	-	-	-	-	-
Bukit Batu	304	254	-	-	304	254
Siak Kecil	321	355	-	-	321	355
Bandar Laksamana	-	-	-	-	-	-
Rupat	376	420	-	-	376	420
Rupat Utara	216	206	-	-	216	206
Bengkalis	1 151	1 090	124	114	1 275	1 204
Bantan	77	84	-	-	77	84
<b>Kabupaten Bengkalis</b>	<b>6 605</b>	<b>6 026</b>	<b>1 466</b>	<b>1 495</b>	<b>8 071</b>	<b>7 521</b>

Catatan/Note: <sup>1</sup> Guru yang mengajar di 2 sekolah atau lebih dihitung di masing-masing sekolah. Jumlah guru termasuk kepala sekolah dan guru/*The teacher who taught in two schools or more counted in every school. The total of teachers including headmaster and teacher*

Sumber/Source: Kementerian Pendidikan, Kebudayaan, Riset, dan Teknologi, data semester ganjil/*Ministry of Education, Culture, Research, and Technology, Basic Education Data System, odd semester report data*

**Tabel**  
**Table 4.1.9**

**Jumlah Sekolah, Guru, dan Murid Madrasah Aliyah (MA) di Bawah Kementerian Agama Menurut Kecamatan di Kabupaten Bengkalis, 2021/2022 dan 2022/2023**  
**Number of Schools, Teachers, and Pupils in Madrasah Aliyah (MA) Under the Ministry of Religious Affairs by Subdistrict in Bengkalis Regency, 2021/2022 and 2022/2023**

Kecamatan Subdistrict	Sekolah/Schools					
	Negeri/Public		Swasta/Private		Jumlah/Total	
	2021/2022	2022/2023	2021/2022	2022/2023	2021/2022	2022/2023
(1)	(2)	(3)	(4)	(5)	(6)	(7)
Mandau	-	-	3	3	3	3
Pinggir	-	-	2	3	2	3
Bathin Solapan	-	-	6	6	6	6
Talang Muandau	-	-	1	1	1	1
Bukit Batu	1	1	-	-	1	1
Siak Kecil	-	-	2	3	2	3
Bandar Laksamana	-	-	1	1	1	1
Rupat	-	-	3	3	3	3
Rupat Utara	-	-	1	1	1	1
Bengkalis	1	1	5	6	6	7
Bantan	-	-	7	7	7	7
<b>Kabupaten Bengkalis</b>	<b>2</b>	<b>2</b>	<b>31</b>	<b>34</b>	<b>33</b>	<b>36</b>

Lanjutan Tabel/*Continued Table* 4.1.9

Kecamatan Subdistrict	Guru/Teachers					
	Negeri/Public		Swasta/Private		Jumlah/Total	
	2021/2022	2022/2023	2021/2022	2022/2023	2021/2022	2022/2023
(1)	(8)	(9)	(10)	(11)	(12)	(13)
Mandau	-	-	49	56	49	56
Pinggir	-	-	16	21	16	21
Bathin Solapan	-	-	66	79	66	79
Talang Muandau	-	-	7	8	7	8
Bukit Batu	27	26	-	-	27	26
Siak Kecil	-	-	29	43	29	43
Bandar Laksamana	-	-	17	21	17	21
Rupat	-	-	41	45	41	45
Rupat Utara	-	-	17	17	17	17
Bengkalis	72	74	94	114	166	188
Bantan	-	-	112	116	112	116
<b>Kabupaten Bengkalis</b>	<b>99</b>	<b>100</b>	<b>448</b>	<b>520</b>	<b>547</b>	<b>620</b>

Lanjutan Tabel/*Continued Table 4.1.9*

Kecamatan Subdistrict	Murid/Pupils					
	Negeri/Public		Swasta/Private		Jumlah/Total	
	2021/2022	2022/2023	2021/2022	2022/2023	2021/2022	2022/2023
(1)	(14)	(15)	(16)	(17)	(18)	(19)
Mandau	-	-	511	486	511	486
Pinggir	-	-	122	144	122	144
Bathin Solapan	-	-	402	375	402	375
Talang Muandau	-	-	28	22	28	22
Bukit Batu	178	176	-	-	178	176
Siak Kecil	-	-	88	84	88	84
Bandar Laksamana	-	-	90	84	90	84
Rupat	-	-	112	89	112	89
Rupat Utara	-	-	36	25	36	25
Bengkalis	727	681	420	381	1 147	1 062
Bantan	-	-	832	772	832	772
<b>Kabupaten Bengkalis</b>	<b>905</b>	<b>857</b>	<b>2 641</b>	<b>2 462</b>	<b>3 546</b>	<b>3 319</b>

Catatan/Note: ...

Sumber/Source: Kementerian Agama, EMIS, Data Semester Ganjil/Ministry of Religious Affairs, EMIS, Odd semester report data

**Tabel**  
**Table** 4.1.10

**Jumlah Desa<sup>1</sup>/Kelurahan yang Memiliki Fasilitas Sekolah Menurut Kecamatan dan Tingkat Pendidikan di Kabupaten Bengkalis, 2019–2021**  
**Number of Villages<sup>1</sup>/Kelurahan Having Educational Facilities by Subdistrict and Educational Level in Bengkalis Regency, 2019–2021**

Kecamatan Subdistrict	SD Primary School		
	2020	2021	2022
(1)	(2)	(3)	(4)
Mandau	11	11	11
Pinggir	10	10	10
Bathin Solapan	13	13	13
Talang Muandau	9	9	9
Bukit Batu	10	10	10
Siak Kecil	16	16	16
Bandar Laksamana	7	7	7
Rupat	16	16	16
Rupat Utara	8	8	8
Bengkalis	30	30	30
Bantan	22	22	22
<b>Kabupaten Bengkalis</b>	<b>152</b>	<b>152</b>	<b>152</b>

Lanjutan Tabel/*Continued Table* 4.1.10

Kecamatan Subdistrict	SMP Junior High School		
	2020	2021	2022
(1)	(5)	(6)	(7)
Mandau	10	10	10
Pinggir	8	8	8
Bathin Solapan	10	10	10
Talang Muandau	7	7	7
Bukit Batu	5	5	5
Siak Kecil	6	6	6
Bandar Laksamana	4	4	4
Rupat	13	13	13
Rupat Utara	5	5	5
Bengkalis	16	16	16
Bantan	13	13	13
<b>Kabupaten Bengkalis</b>	<b>97</b>	<b>97</b>	<b>97</b>

Lanjutan Tabel/*Continued Table* 4.1.10

Kecamatan Subdistrict	SMA Senior High School		
	2020	2021	2022
(1)	(8)	(9)	(10)
Mandau	6	7	7
Pinggir	4	4	4
Bathin Solapan	8	8	8
Talang Muandau	3	3	3
Bukit Batu	2	2	2
Siak Kecil	3	3	3
Bandar Laksamana	3	3	3
Rupat	7	7	7
Rupat Utara	2	2	2
Bengkalis	10	10	10
Bantan	9	9	9
<b>Kabupaten Bengkalis</b>	<b>57</b>	<b>58</b>	<b>58</b>

Lanjutan Tabel/*Continued Table 4.1.10*

Kecamatan Subdistrict	SMK Vocational School		
	2020	2021	2022
(1)	(11)	(12)	(13)
Mandau	3	3	3
Pinggir	3	3	3
Bathin Solapan	7	7	7
Talang Muandau	–	–	–
Bukit Batu	2	2	2
Siak Kecil	1	1	1
Bandar Laksamana	–	–	–
Rupat	1	1	1
Rupat Utara	2	2	2
Bengkalis	3	3	3
Bantan	1	1	1
<b>Kabupaten Bengkalis</b>	<b>23</b>	<b>23</b>	<b>23</b>



Lanjutan Tabel/*Continued Table* 4.1.10

Kecamatan <i>Subdistrict</i>	Perguruan Tinggi <i>University</i>		
	2020	2021	2022
(1)	(14)	(15)	(16)
Mandau	2	2	2
Pinggir	–	–	–
Bathin Solapan	2	2	2
Talang Muandau	–	–	–
Bukit Batu	–	–	–
Siak Kecil	–	–	–
Bandar Laksamana	–	–	–
Rupat	–	–	–
Rupat Utara	–	–	–
Bengkalis	4	4	4
Bantan	–	–	–
<b>Kabupaten Bengkalis</b>	<b>8</b>	<b>8</b>	<b>8</b>

Catatan/*Note*: <sup>1</sup> Desa pada tabel ini termasuk Unit Permukiman Transmigrasi (UPT) yang masih dibina oleh kementerian terkait dan nagari di Provinsi Sumatera Barat/*Villages in this table include Transmigration Settlement Unit which is still fostered by the relevant ministries and the nagari in the Province of Sumatera Barat*

Sumber/*Source*: BPS, Pendataan Potensi Desa (Podes)/ *BPS-Statistics Indonesia, Village Potential Data Collection*

**Tabel**  
**Table** 4.1.11**Angka Partisipasi Murni (APM) dan Angka Partisipasi Kasar (APK) Menurut Jenjang Pendidikan di Kabupaten Bengkalis, 2021 dan 2022**  
**Net Enrollment Rate and Gross Enrollment Ratio by Educational Level in Bengkalis Regency, 2021 and 2022**

Jenjang Pendidikan <i>Educational Level</i>	Angka Partisipasi Murni (APM) <i>Net Enrollment Rate</i>		Angka Partisipasi Kasar (APK) <i>Gross Enrollment Ratio</i>	
	2021	2022	2021	2022
(1)	(2)	(3)	(4)	(5)
SD/MI/Sederajat <i>Primary School</i>	98,29	97,97	107,45	108,09
SMP/MTs/ Sederajat <i>Lower Secondary School</i>	87,31	87,79	96,67	97,03
SMA/SMK/MA/Sederajat <i>Upper Secondary School</i>	67,05	67,22	77,45	78,69

Catatan/Note: ...

Sumber/Source: BPS, Survei Sosial Ekonomi Nasional (Susenas)/BPS-Statistics Indonesia, National Socioeconomic Survey

**Tabel**  
**Table** 4.1.12**Persentase Penduduk Berumur 15 Tahun ke Atas yang Melek Huruf Menurut Kelompok Umur di Kabupaten Bengkulu, 2021 dan 2022**  
*Percentage of Literate People Aged 15 Years and Over by Age Group in Bengkulu Regency, 2021 and 2022*

<b>Kelompok Umur</b> <i>Age Group</i>	<b>2021</b>	<b>2022</b>
(1)	(2)	(3)
15–19	100	100
20–24	100	100
25–29	100	100
30–34	100	100
35–39	100	100
40–44	99.33	100
45–49	100	100
50+	96.95	98.50
<b>Jumlah/Total</b>		
15–24	<b>100</b>	<b>100</b>
15–44	<b>99.89</b>	<b>100</b>
15+	<b>99.21</b>	<b>99.63</b>
45+	<b>97.81</b>	<b>98.92</b>

Catatan/Note: ...

Sumber/Source: BPS, Survei Sosial Ekonomi Nasional (Susenas)/BPS-Statistics Indonesia, National Socioeconomic Survey

## 4.2 KESEHATAN HEALTH

**Tabel** 4.2.1 **Jumlah Desa<sup>1</sup>/Kelurahan Yang Memiliki Sarana Kesehatan Menurut Kecamatan di Kabupaten Bengkalis, 2019–2021**  
**Table** 4.2.1 **Number of Villages<sup>1</sup>/Kelurahan Having Health Facilities by Subdistrict in Bengkalis Regency, 2019–2021**

Kecamatan Subdistrict	Rumah Sakit Hospital		
	2020	2021	2022
(1)	(2)	(3)	(4)
Mandau	5	5	5
Pinggir	–	–	–
Bathin Solapan	–	–	–
Talang Muandau	–	–	–
Bukit Batu	–	–	–
Siak Kecil	–	–	–
Bandar Laksamana	–	–	–
Rupat	–	–	–
Rupat Utara	–	–	–
Bengkalis	1	1	1
Bantan	–	–	–
<b>Kabupaten Bengkalis</b>	<b>6</b>	<b>6</b>	<b>6</b>

Lanjutan Tabel/*Continued Table* 4.2.1

Kecamatan <i>Subdistrict</i>	Rumah Sakit Bersalin <i>Maternity Hospital</i>		
	2020	2021	2022
(1)	(5)	(6)	(7)
Mandau	–	–	–
Pinggir	–	–	–
Bathin Solapan	–	–	–
Talang Muandau	–	–	–
Bukit Batu	–	–	–
Siak Kecil	–	–	–
Bandar Laksamana	–	–	–
Rupat	–	–	–
Rupat Utara	–	–	–
Bengkalis	–	–	–
Bantan	–	–	–
<b>Kabupaten Bengkalis</b>	<b>0</b>	<b>0</b>	<b>0</b>

Lanjutan Tabel/Continued Table 4.2.1

Kecamatan Subdistrict	Poliklinik Polyclinic		
	2020	2021	2022
(1)	(8)	(9)	(10)
Mandau	4	4	4
Pinggir	3	3	3
Bathin Solapan	7	7	7
Talang Muandau	–	–	–
Bukit Batu	1	1	1
Siak Kecil	–	–	–
Bandar Laksamana	–	–	–
Rupat	–	–	–
Rupat Utara	–	–	–
Bengkalis	2	1	1
Bantan	–	–	–
<b>Kabupaten Bengkalis</b>	<b>17</b>	<b>16</b>	<b>16</b>

Lanjutan Tabel/*Continued Table 4.2.1*

Kecamatan <i>Subdistrict</i>	Puskesmas <i>Public Health Center</i>		
	2020	2021	2022
(1)	(11)	(12)	(13)
Mandau	2	2	2
Pinggir	1	1	1
Bathin Solapan	3	3	3
Talang Muandau	1	1	1
Bukit Batu	1	1	1
Siak Kecil	2	2	2
Bandar Laksamana	1	1	1
Rupat	2	2	2
Rupat Utara	1	1	1
Bengkalis	4	3	3
Bantan	2	2	2
<b>Kabupaten Bengkalis</b>	<b>20</b>	<b>19</b>	<b>19</b>

Lanjutan Tabel/*Continued Table 4.2.1*

Kecamatan <i>Subdistrict</i>	Puskesmas Pembantu <i>Subsidiary of Public Health Center</i>		
	2020	2021	2022
(1)	(14)	(15)	(16)
Mandau	3	3	3
Pinggir	4	5	5
Bathin Solapan	3	3	3
Talang Muandau	1	3	3
Bukit Batu	4	5	5
Siak Kecil	4	4	4
Bandar Laksamana	3	3	3
Rupat	9	9	9
Rupat Utara	5	5	5
Bengkalis	10	12	12
Bantan	8	8	8
<b>Kabupaten Bengkalis</b>	<b>54</b>	<b>60</b>	<b>60</b>



Lanjutan Tabel/*Continued Table* 4.2.1

Kecamatan <i>Subdistrict</i>	Apotek <i>Pharmacy</i>		
	2020	2021	2022
(1)	(17)	(18)	(19)
Mandau	5	6	6
Pinggir	2	3	3
Bathin Solapan	7	9	9
Talang Muandau	2	2	2
Bukit Batu	2	2	2
Siak Kecil	2	2	2
Bandar Laksamana	1	2	2
Rupat	–	–	–
Rupat Utara	–	–	–
Bengkalis	10	10	10
Bantan	2	–	–
<b>Kabupaten Bengkalis</b>	<b>33</b>	<b>36</b>	<b>36</b>

Catatan/*Note*: <sup>1</sup> Desa pada tabel ini termasuk Unit Permukiman Transmigrasi (UPT) yang masih dibina oleh kementerian terkait dan nagari di Provinsi Sumatera Barat/*Villages in this table include Transmigration Settlement Unit which is still fostered by the relevant ministries and the nagari in the Province of Sumatera Barat*

Sumber/*Source*: BPS, Pendataan Potensi Desa (Podes)/*BPS-Statistics Indonesia, Village Potential Data Collecting*

**Tabel 4.2.2** Jumlah Tenaga Kesehatan Menurut Kecamatan di Kabupaten Bengkalis, 2022  
**Table** *Number of Health Human Resources by Subdistrict in Bengkalis Regency, 2022*

Kecamatan Subdistrict	Tenaga Medis <sup>1</sup> Medical Worker <sup>1</sup>	Psikologi Klinis Clinical Psychology	Tenaga Keperawatan Nursing Worker	Tenaga Kebidanan Midwifery Worker	Tenaga Kefarmasian Pharmaceutical Worker
(1)	(2)	(3)	(4)	(5)	(6)
Mandau	–	–	339	249	86
Pinggir	–	–	21	32	6
Bathin Solapan	–	–	16	25	6
Talang Muandau	–	–	11	23	2
Bukit Batu	–	–	28	15	5
Siak Kecil	–	–	30	38	6
Bandar Laksamana	–	–	13	11	3
Rupat	–	–	32	22	5
Rupat Utara	–	–	14	13	4
Bengkalis	–	–	249	122	50
Bantan	–	–	47	43	10
<b>Kabupaten Bengkalis</b>	<b>0</b>	<b>0</b>	<b>800</b>	<b>593</b>	<b>183</b>

Lanjutan Tabel/*Continued Table* 4.2.2

<b>Kecamatan Subdistrict</b>	<b>Tenaga Kesehatan Masyarakat Public Health worker</b>	<b>Tenaga Kesehatan Lingkungan Enviromental Health Worker</b>	<b>Tenaga Gizi Nutritionist</b>	<b>Tenaga Keterampilan Fisik Physical Therapists</b>
(1)	(7)	(8)	(9)	(10)
Mandau	29	15	16	–
Pinggir	2	1	4	–
Bathin Solapan	5	1	4	–
Talang Muandau	2	–	1	–
Bukit Batu	3	1	4	–
Siak Kecil	4	1	4	–
Bandar Laksamana	2	–	1	–
Rupat	1	2	4	–
Rupat Utara	2	1	2	–
Bengkalis	21	7	15	–
Bantan	6	5	1	–
<b>Kabupaten Bengkalis</b>	<b>77</b>	<b>34</b>	<b>56</b>	<b>0</b>

Lanjutan Tabel/Continued Table 4.2.2

Kecamatan Subdistrict	Tenaga Ketechnisan Medis Medical Technicians	Tenaga Teknik Biomedika Biomedical Engineer	Tenaga Kesehatan Tradisional Traditional Health Worker
(1)	(11)	(12)	(13)
Mandau	–	–	–
Pinggir	–	–	–
Bathin Solapan	–	–	–
Talang Muandau	–	–	–
Bukit Batu	–	–	–
Siak Kecil	–	–	–
Bandar Laksamana	–	–	–
Rupat	–	–	–
Rupat Utara	–	–	–
Bengkalis	–	–	–
Bantan	–	–	–
<b>Kabupaten Bengkalis</b>	<b>0</b>	<b>0</b>	<b>0</b>

Catatan/Note: <sup>1</sup> Tenaga medis terdiri atas dokter, dokter gigi, dokter spesialis, dan dokter gigi spesialis baik di dalam maupun di luar negeri yang diakui oleh Pemerintah RI sesuai dengan peraturan perundang-undangan (UU No. 29 Tahun 2004 tentang Praktik Kedokteran)/Medical worker includes doctor, dentist, medical specialist, and dentist specialist at home and abroad recognized by Indonesian government in accordance with the laws and regulations (Law No. 29 year 2004 about Medical Practice)

Sumber/Source: Dinas Kesehatan Kabupaten Bengkalis/Public Health Office of Bengkalis Regency

**Tabel** 4.2.3  
**Table**

**Jumlah Rumah Sakit Umum, Rumah Sakit Khusus, dan Puskesmas Menurut Kecamatan di Kabupaten Bengkalis, 2021 dan 2022**  
**Number of General Hospital, Specialized Hospital, and Public Health Center by Subdistrict in Bengkalis Regency, 2021 and 2022**

Kecamatan Subdistrict	Rumah Sakit Umum General Hospital		Rumah Sakit Khusus Specialized Hospital	
	2021	2022	2021	2022
(1)	(2)	(3)	(4)	(5)
Mandau	5	5	–	–
Pinggir	–	–	–	–
Bathin Solapan	–	–	–	–
Talang Muandau	–	–	–	–
Bukit Batu	–	–	–	–
Siak Kecil	–	–	–	–
Bandar Laksamana	–	–	–	–
Rupat	–	–	–	–
Rupat Utara	–	–	–	–
Bengkalis	1	1	–	–
Bantan	–	–	–	–
<b>Kabupaten Bengkalis</b>	<b>6</b>	<b>6</b>	<b>0</b>	<b>0</b>

Lanjutan Tabel/*Continued Table* 4.2.3

Kecamatan Subdistrict	Puskesmas <sup>1</sup> Rawat Inap Public Health Center <sup>1</sup> with Inpatient Care		Puskesmas <sup>1</sup> Non Rawat Inap Public Health Center <sup>1</sup> without Inpatient Care	
	2021	2022	2021	2022
(1)	(6)	(7)	(8)	(9)
Mandau	–	–	2	2
Pinggir	–	–	2	2
Bathin Solapan	–	–	2	2
Talang Muandau	1	1	–	–
Bukit Batu	1	1	–	–
Siak Kecil	1	1	1	1
Bandar Laksamana	–	–	1	1
Rupat	1	1	1	1
Rupat Utara	1	1	1	1
Bengkalis	1	1	–	–
Bantan	1	1	2	2
<b>Kabupaten Bengkalis</b>	<b>7</b>	<b>7</b>	<b>12</b>	<b>12</b>

Catatan/Note: <sup>1</sup> Puskesmas yang teregistrasi/Registered Public Health Center

Sumber/Source: Dinas Kesehatan Kabupaten Bengkalis/Public Health Office of Bengkalis Regency

### 4.3 AGAMA DAN SOSIAL LAINNYA RELIGION AND OTHER SOCIAL AFFAIRS

**Tabel 4.3.1** Jumlah Penduduk Menurut Kecamatan dan Agama yang Dianut di Kabupaten Bengkalis, 2022  
*Population by Subdistrict and Religion in Bengkalis Regency, 2022*

Kecamatan Subdistrict	Islam	Protestan Protestant	Katolik Catholic	Hindu	Budha Buddha	Lainnya Others
(1)	(2)	(3)	(4)	(5)	(6)	(7)
Mandau	134 081	27 268	2 417	25	1 613	27
Pinggir	51 708	22 323	1 915	-	87	0
Bathin Solapan	94 003	15 481	1 363	3	597	76
Talang Muandau	25 287	6 025	788	-	14	0
Bukit Batu	20 054	920	99	-	1 546	0
Siak Kecil	26 219	566	48	-	652	10
Bandar Laksamana	17 296	935	147	1	82	0
Rupat	33 095	1 319	307	-	5 048	100
Rupat Utara	9 528	821	32	-	6 277	1
Bengkalis	79 546	973	177	1	10 272	79
Bantan	39 370	412	15	-	5 661	6
<b>Kabupaten Bengkalis</b>	<b>530 187</b>	<b>77043</b>	<b>7308</b>	<b>30</b>	<b>31 849</b>	<b>299</b>

Catatan/Note: ...

Sumber/Source: ...

**Tabel 4.3.2** Jumlah Tempat Peribadatan Menurut Kecamatan di Kabupaten Bengkalis, 2022  
**Number of Places of Worship by Subdistrict in Bengkalis Regency, 2022**

Kecamatan Subdistrict	Masjid Mosque	Mushola Pray Room	Gereja Protestan Protestant Church	Gereja Katholik Catholic Church	Pura Temple	Vihara
(1)	(2)	(3)	(4)	(5)	(6)	(7)
Mandau	180	157	56	-	-	2
Pinggir	71	56	71	-	-	-
Bathin Solapan	80	62	42	-	-	-
Talang Muandau	36	28	27	-	-	-
Bukit Batu	30	27	4	-	-	4
Siak Kecil	52	46	-	-	-	5
Bandar Laksamana	20	24	2	-	-	-
Rupat	56	36	6	-	-	9
Rupat Utara	19	10	2	-	-	9
Bengkalis	84	124	4	-	-	22
Bantan	77	90	5	-	-	9
<b>Kabupaten Bengkalis</b>	<b>705</b>	<b>660</b>	<b>219</b>	<b>-</b>	<b>-</b>	<b>60</b>

Catatan/Note: ...

Sumber/Source: ...



**Tabel**  
**Table** 4.3.3**Jumlah Desa<sup>1</sup>/Kelurahan yang Mengalami Bencana Alam<sup>2</sup>  
Menurut Kecamatan di Kabupaten Bengkalis, 2019–2021**  
**Number of Villages<sup>1</sup>/Kelurahan that Had Natural Disaster<sup>2</sup>  
by Subdistrict in Bengkalis Regency, 2019–2021**

Kecamatan Subdistrict	Banjir/Flood		
	2019	2020	2021
(1)	(2)	(3)	(4)
Mandau	–	–	1
Pinggir	–	–	1
Bathin Solapan	–	–	–
Talang Muandau	2	–	1
Bukit Batu	–	–	1
Siak Kecil	–	–	1
Bandar Laksamana	–	–	–
Rupat	–	–	1
Rupat Utara	–	–	–
Bengkalis	10	3	7
Bantan	10	3	3
<b>Kabupaten Bengkalis</b>	<b>22</b>	<b>6</b>	<b>16</b>

Lanjutan Tabel/*Continued Table 4.3.3*

Kecamatan Subdistrict	Gempa Bumi/ <i>Earthquake</i>		
	2019	2020	2021
(1)	(5)	(6)	(7)
Mandau	–	–	–
Pinggir	–	–	–
Bathin Solapan	–	–	–
Talang Muandau	–	–	–
Bukit Batu	–	–	–
Siak Kecil	–	–	–
Bandar Laksamana	–	–	–
Rupat	–	–	–
Rupat Utara	–	–	–
Bengkalis	–	–	–
Bantan	–	–	–
<b>Kabupaten Bengkalis</b>	–	–	–

Lanjutan Tabel/*Continued Table* 4.3.3

Kecamatan <i>Subdistrict</i>	Tanah Longsor/ <i>Landslide</i>		
	2019	2020	2021
(1)	(8)	(9)	(10)
Mandau	–	–	–
Pinggir	–	–	–
Bathin Solapan	–	–	–
Talang Muandau	–	–	–
Bukit Batu	–	–	–
Siak Kecil	–	–	–
Bandar Laksamana	–	–	–
Rupat	–	–	–
Rupat Utara	–	–	–
Bengkalis	–	–	–
Bantan	–	–	–
<b>Kabupaten Bengkalis</b>	–	–	–

Catatan/*Note*: <sup>1</sup> Desa pada tabel ini termasuk Unit Permukiman Transmigrasi (UPT) yang masih dibina oleh kementerian terkait dan nagari di Provinsi Sumatera Barat/*Villages in this table are included in Transmigration Settlement Unit which is still fostered by the relevant ministries and the nagari in the Province of Sumatera Barat*

Sumber/*Source*: <sup>2</sup> Kejadian dalam setahun sebelum tahun pencacahan/*Occured during the last one year before the enumeration years*  
BPS, Pendataan Potensi Desa (Podes)/*BPS-Statistics Indonesia, Village Potential Data Collecting*

**Tabel** 4.3.4 **Jumlah Perkara Pengadilan Agama Kabupaten Bengkalis, 2022**  
**Table** 4.3.4 **Number of Religious Court Cases of Bengkalis Regency, 2022**

Jenis Perkara Court Kind	Jumlah Kasus Total of Cases
(1)	(4)
Izin Poligami	1
Pencegahan Perkawinan	-
Kelalaian atas Kewajiban Suami/Istri	-
Cerai Talak	167
Cerai Gugat	593
Pengasuhan Anak/Hadlonah	5
Perwalian	7
Istbat Nikah	174
Dispensasi Kawin	54
Wali Adhol	4
Asal-Usul Anak/Pengangkatan Anak	3
Lainnya	32
<b>Total</b>	<b>1 040</b>

Catatan/Note: ...

Sumber/Source: Pengadilan Agama Kabupaten Bengkalis/Religious Court of Bengkalis Regency

**Tabel**  
**Table** 4.3.5**Jumlah Klinik, Peserta KB Baru dan Peserta KB Aktif Menurut Kecamatan di Kabupaten Bengkalis, 2022**  
**Number of Clinics, New Acceptors and Active Acceptors by Subdistrict in Bengkalis Regency, 2022**

Kecamatan Subdistrict	KLINIK KB FAMILY PLANNING CLINICS	PESERTA KB BARU NEW ACCEPTORS	PESERTA KB AKTIF ACTIVE ACCEPTORS
(1)	(2)	(3)	(4)
Mandau	5	1 179	11 084
Pinggir	2	1 108	7 574
Bathin Solapan	2	743	12 161
Talang Muandau	1	218	5 465
Bukit Batu	1	138	2 039
Siak Kecil	2	105	3 142
Bandar Laksamana	1	170	1 632
Rupat	2	114	3 287
Rupat Utara	1	26	1 665
Bengkalis	4	568	10 257
Bantan	2	477	4 987
<b>Total</b>	<b>23</b>	<b>4 838</b>	<b>63 293</b>

Catatan/Note: ...

Sumber/Source: Dinas Pemberdayaan Perempuan, Perlindungan Anak, Pengendalian Penduduk Keluarga Berencana Kabupaten Bengkalis/Population and Family Disaster Control Service of Bengkalis Regency

**Tabel** 4.3.6 **Jumlah Pasangan Usia Subur (PUS), Akseptor KB dan Persentase PUS yang Menjadi Akseptor KB Menurut Kecamatan di Kabupaten Bengkalis, 2022**  
**Number of Fertile Age Couple (PUS), Acceptors and Percentage of PUS by Acceptor in Bengkalis Regency, 2022**

Kecamatan Subdistrict	PASANGAN USIA SUBUR (PUS) FERTILE AGE COUPLE	AKSEPTOR KB ACCEPTORS	PERSENTASE PUS YANG MENJADI AKSEPTOR (%) PERCENTAGE OF PUS BY ACCEPTOR (%)
(1)	(2)	(3)	(4)
Mandau	26 937		
Pinggir	11 624		
Bathin Solapan	16 073		
Talang Muandau	4 863		
Bukit Batu	2 854		
Siak Kecil	4 297		
Bandar Laksamana	2 785		
Rupat	26 211		
Rupat Utara	2 676		
Bengkalis	12 840		
Bantan	7 357		

Catatan/Note: ...

Sumber/Source: Dinas Pemberdayaan Perempuan, Perlindungan Anak, Pengendalian Penduduk Keluarga Berencana Kabupaten Bengkalis/Population and Family Disaster Control Service of Bengkalis Regency

#### 4.4 KEMISKINAN POVERTY

**Tabel 4.4.1** Garis Kemiskinan, Jumlah, dan Persentase Penduduk Miskin di Kabupaten Bengkalis, 2015–2022  
*Table 4.4.1 Poverty Line, Number, and Percentage of Poor People in Bengkalis Regency, 2015–2022*

Tahun Year	Garis Kemiskinan (rupiah/kapita/bulan) Poverty Line (rupiah/capita/month)	Jumlah Penduduk Miskin (ribu) Number of Poor People (thousand)	Persentase Penduduk Miskin Percentage of Poor People
(1)	(2)	(3)	(4)
2015	420.733	40	7,38
2016	455.021	37,49	6,82
2017	496.657	38,19	6,85
2018	508.633	35,11	6,22
2019	533.123	35,83	6,27
2020	581.416	36,96	6,4
2021	604.925	37,66	6,64
2022	648.933	36,03	6,32

Catatan/Note: ...

Sumber/Source: BPS, Survei Sosial Ekonomi Nasional Maret/BPS-Statistics Indonesia, March National Socioeconomic Survey

**Tabel 4.4.2** Indeks Kedalaman Kemiskinan dan Indeks Keparahan Kemiskinan di Kabupaten Bengkalis, 2015–2022  
**Poverty Gap Index and Poverty Severity Index in Bengkalis Regency, 2015–2022**

Tahun Year	Indeks Kedalaman Kemiskinan Poverty Gap Index	Indeks Keparahan Kemiskinan Poverty Severity Index
(1)	(2)	(3)
2015	1,05	0,25
2016	1,41	0,43
2017	0,95	0,24
2018	0,87	0,18
2019	0,5	0,07
2020	0,72	0,14
2021	0,73	0,13
2022	0,81	0,15

Catatan/Note: ...

Sumber/Source: BPS, Survei Sosial Ekonomi Nasional Maret/BPS-Statistics Indonesia, March National Socioeconomic Survey



# BAB V

## PERTANIAN, KEHUTANAN, PETERNAKAN, DAN PERIKANAN AGRICULTURE, FORESTRY, LIVESTOCK, AND FISHERY





**PENJELASAN TEKNIS**

1. Tanaman sayuran semusim adalah tanaman sumber vitamin, garam mineral dan lain-lain yang dikonsumsi dari bagian tanaman yang berupa daun, bunga, buah, dan umbinya, yang berumur kurang dari satu tahun. Tanaman buah-buahan semusim adalah tanaman sumber vitamin, garam mineral, dan lain-lain yang dikonsumsi dari bagian tanaman yang berupa buah, berumur kurang dari satu tahun, tidak berbentuk pohon/rumpun tetapi menjalar dan berbatang lunak.
2. Tanaman buah-buahan tahunan adalah tanaman sumber vitamin, garam mineral, dan lain-lain yang dikonsumsi dari bagian tanaman yang berupa buah dan merupakan tanaman tahunan. Tanaman sayuran tahunan adalah tanaman sumber vitamin, garam mineral, dan lain-lain yang dikonsumsi dari bagian tanaman yang berupa daun dan atau buah yang berumur lebih dari satu tahun.
3. Tanaman biofarmaka adalah tanaman yang bermanfaat untuk obat-obatan, kosmetik, dan kesehatan yang dikonsumsi atau digunakan dari bagian-bagian tanaman seperti daun, batang, buah, umbi (rimpang) ataupun akar.

**TECHNICAL NOTES**

1. *Seasonal vegetable plants are plants which are the sources of vitamin, mineral salt, etc, consumed from the part of the plant in the form of leaf, flower, fruit, and root with the age of less than one year. Seasonal fruit plants are plants which are the sources of vitamin, mineral salt, etc, consumed from the part of the plant in the form of fruits. These plants are creeps with the age of less than one year.*
2. *Annual fruit plants are plants which are the sources of vitamin, contained mineral salt, etc, consumed from the part of plant in the form of fruit and more than one year of age. Annual vegetable plants are plants which are the sources of vitamin, contained mineral salt, etc, consumed from the part of the plant in the form of vegetable and more than one year of age.*
3. *Medicinal plants are plants which are useful for medicine. It is consumed from part of the plant such as leaf, flower, fruit, tuber, and root.*

1. Tanaman hias adalah tanaman yang mempunyai nilai keindahan baik bentuk, warna daun, tajuk maupun bunganya, sering digunakan untuk penghias pekarangan dan lain sebagainya.
  2. Luas panen tanaman hortikultura adalah luas tanaman sayuran, buah-buahan, biofarmaka, dan tanaman hias yang diambil hasilnya/dipanen pada periode pelaporan.
  3. Luas panen untuk tanaman sayuran adalah luas tanaman yang dipanen sekaligus/habis/dibongkar dan luas tanaman yang dipanen berkali-kali (lebih dari satu kali)/belum habis. Tanaman yang dipanen sekaligus/ habis/dibongkar adalah tanaman yang sehabis panen langsung dibongkar/dicabut, terdiri dari bawang merah, bawang putih, bawang daun, kentang, kol/kubis, kembang kol, petsai/sawi, wortel, lobak, dan kacang merah. Tanaman yang dipanen berkali-kali (lebih dari satu kali)/belum habis adalah tanaman yang pemanenannya lebih dari satu kali dan biasanya dibongkar apabila panen terakhir sudah tidak memadai lagi, terdiri dari: kacang panjang, cabe besar, cabe rawit, jamur, tomat, terung, buncis, ketimun, labu siam, kangkung, bayam, melon, semangka, dan blewah.
1. *Ornamental plants are plants which have a beauty value, either in shape, colour of leaf or crown of flower, and they are often used as a yard decorator.*
  2. *Harvested area of horticulture is area which vegetable, fruit, medicinal and ornamental plant of crop harvested during the period of report.*
  3. *Harvested area of vegetables is area of entirely plant harvested/demolished and plant harvested several times/undemolished. Entirely plants harvested/demolished are plants usually harvested once and demolished to be substituted by other plants, consisting of: shallots, garlic, leeks, potato, cabbage, cauli flower, mustard green, carrots, chinese radish, and red kidney beans. Plants harvested several times/undemolished are plants usually harvested more than once and demolished in the case that the last harvest was economically not profitable. They consist of : yard long beans, chili, small chili, mushroom, tomatoes, egg plant, french beans, cucumber, pumpkin/chajota, swamp cabbage, spinach, melon, watermelon, and blewah .*

**ULASAN**

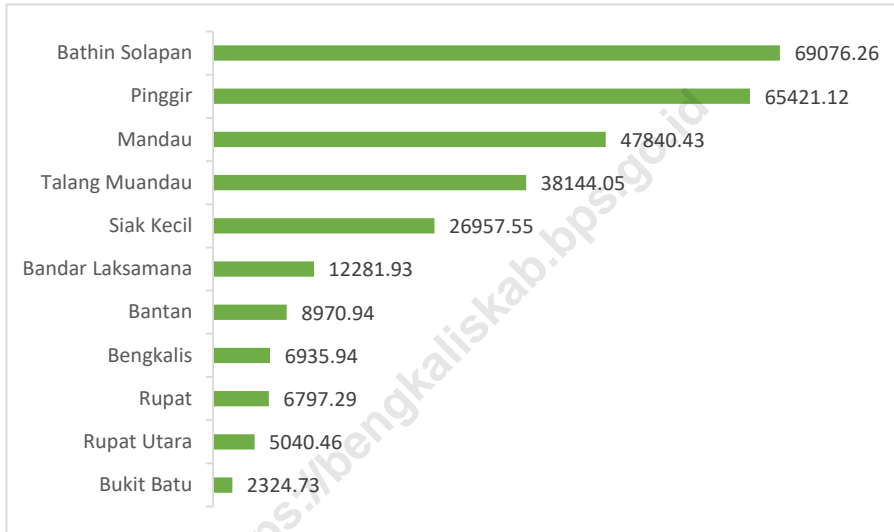
Produksi tanaman perkebunan di Kabupaten Bengkalis pada tahun 2021 paling banyak didapatkan dari Kecamatan Bathin Solapan yaitu sebesar 69076.26 Ton. Sedangkan Kecamatan Bukit Batu menyumbang nilai yang paling sedikit yaitu sebesar 2324.73 Ton produksi tanaman perkebunan.

**DESCRIPTION**

*The production of plantation crops in Bengkalis Regency in 2021 was mostly obtained from Bathin Solapan District, which amounted to 69076.26 tons. Meanwhile, Bukit Batu District contributed the least value, namely 2324.73 tons of plantation crop production.*

<https://bengkaliskab.bps.go.id>

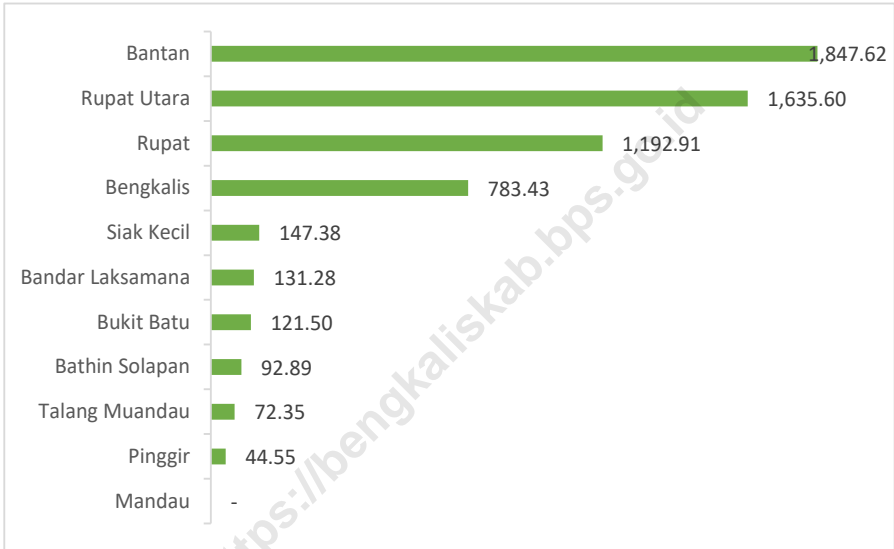
**Gambar 5.1** **Produksi Tanaman Perkebunan Kab Bengkulu (Ton), 2021**  
**Figures** **5.1** **Productions of Estate Crops (Ton), 2021**



Catatan/Note: tidak dapat menghitung Produksi Perkebunan perusahaan sehingga angka angka yang ditampilkan merupakan luas Produksi Perkebunan rakyat

Sumber/Source: Dinas Perkebunan Kabupaten Bengkulu/ *Plantation Service of Bengkulu Regency*

**Gambar 5.2** **Produksi Perikanan Kab Bengkalis (Ton), 2022**  
**Figures** **Productions of Fishery (Ton), 2022**



Catatan/Note: ...

Sumber/Source: Dinas Perikanan Kabupaten Bengkalis/Fishery Service of Bengkalis Regency

**5.1 HORTIKULTURA  
HORTICULTURE**

**Tabel 5.1.1 Luas Panen Tanaman Sayuran Menurut Kecamatan dan Jenis Tanaman di Kabupaten Bengkalis (ha), 2021 dan 2022\***  
*Harvested Area of Vegetables by Subdistrict and Kind of Plant in Bengkalis Regency (ha), 2021 and 2022\**

Kecamatan Subdistrict	Bawang Merah Shallot		Cabai Besar/TW/Teropong Chili/Big Chili	
	2021	2022*	2021	2022*
(1)	(2)	(3)	(4)	(5)
Mandau	-	-	-	17
Pinggir	-	-	10	7
Bathin Solapan	-	-	15	14
Talang Muandau	-	-	0	22
Bukit Batu	-	-	-	-
Siak Kecil	0	-	14	6
Bandar Laksamana	-	-	3	1
Rupat	-	1	9	-
Rupat Utara	-	-	1	-
Bengkalis	-	-	12	11
Bantan	-	0	5	2
<b>Kabupaten Bengkalis</b>	<b>0</b>	<b>1</b>	<b>69</b>	<b>80</b>

Catatan/Note: ...

Sumber/Source: BPS, Statistik Pertanian Hortikultura SPH-SBS/BPS-Statistics Indonesia, Agricultural Statistic for Horticulture SPH-SBS



Lanjutan Tabel/*Continued Table* 5.1.1

Kecamatan Subdistrict	Cabai Keriting Curly Chili		Cabai Rawit Chili/Cayenne Pepper	
	2021	2022*	2021	2022*
(1)	(6)	(7)	(8)	(9)
Mandau	-	-	15	9
Pinggir	1	-	9	9
Bathin Solapan	-	-	4	10
Talang Muandau	-	-	2	20
Bukit Batu	1	3	1	2
Siak Kecil	13	35	28	38
Bandar Laksamana	-	2	3	0
Rupat	22	31	14	18
Rupat Utara	1	0	4	2
Bengkalis	-	-	17	14
Bantan	-	-	21	12
<b>Kabupaten Bengkalis</b>	<b>37</b>	<b>70</b>	<b>117</b>	<b>133</b>

Catatan/Note: ...

Sumber/Source: BPS, Statistik Pertanian Hortikultura SPH-SBS/BPS-Statistics Indonesia, Agricultural Statistic for Horticulture SPH-SBS

Lanjutan Tabel/Continued Table 5.1.1

Kecamatan Subdistrict	Kangkung Water Spinach		Ketimun Cucumber		Tomat Tomato	
	2021	2022 <sup>x</sup>	2021	2022 <sup>x</sup>	2021	2022 <sup>x</sup>
(1)	(10)	(11)	(12)	(13)	(14)	(15)
Mandau	16	9	1	5	-	2
Pinggir	56	59	4	4	-	-
Bathin Solapan	88	67	14	23	0	1
Talang Muandau	3	0	-	1	-	-
Bukit Batu	8	8	0	2	-	-
Siak Kecil	12	12	6	7	5	4
Bandar Laksamana	1	-	-	1	-	-
Rupat	4	9	7	9	-	0
Rupat Utara	3	4	-	1	-	0
Bengkalis	30	24	13	11	-	-
Bantan	6	5	4	6	2	1
<b>Kabupaten Bengkalis</b>	<b>227</b>	<b>197</b>	<b>49</b>	<b>66</b>	<b>7</b>	<b>7</b>

Catatan/Note: ...

Sumber/Source: BPS, Statistik Pertanian Hortikultura SPH-SBS/BPS-Statistics Indonesia, Agricultural Statistic for Horticulture SPH-SBS

Lanjutan Tabel/*Continued Table* 5.1.1

Kecamatan Subdistrict	Kacang Panjang Long Beans		Petsai Chinese Cabbage		Bayam Spinach	
	2021	2022 <sup>x</sup>	2021	2022 <sup>x</sup>	2021	2022 <sup>x</sup>
(1)	(16)	(17)	(18)	(19)	(20)	(21)
Mandau	1	1	-	-	12	10
Pinggir	4	4	-	-	51	52
Bathin Solapan	14	14	21	16	72	58
Talang Muandau	-	-	1	-	4	9
Bukit Batu	0	0	-	-	-	2
Siak Kecil	6	6	12	12	12	12
Bandar Laksamana	-	-	-	-	-	-
Rupat	7	7	-	-	1	2
Rupat Utara	-	-	0	1	2	2
Bengkalis	13	13	22	20	21	13
Bantan	4	4	2	3	5	3
<b>Kabupaten Bengkalis</b>	<b>49</b>	<b>49</b>	<b>58</b>	<b>51</b>	<b>179</b>	<b>161</b>

Catatan/Note: ...

Sumber/Source: BPS, Statistik Pertanian Hortikultura SPH-SBS/BPS-Statistics Indonesia, Agricultural Statistic for Horticulture SPH-SBS

**Tabel 5.1.2**      **Produksi Tanaman Sayuran Menurut Kecamatan dan Jenis Tanaman di Kabupaten Bengkalis (kuintal), 2021 dan 2022<sup>x</sup>**  
**Table**      **Production of Vegetables by Subdistrict and Kind of Plant in Bengkalis Regency (quintal), 2021 and 2022<sup>x</sup>**

Kecamatan Subdistrict	Bawang Merah Shallot		Cabai Besar/TW/Teropong Chili/Big Chili	
	2021	2022 <sup>x</sup>	2021	2022 <sup>x</sup>
(1)	(2)	(3)	(4)	(5)
Mandau	-	-	-	100
Pinggir	-	-	140	74
Bathin Solapan	-	-	128	137
Talang Muandau	-	-	2	202
Bukit Batu	-	-	-	-
Siak Kecil	10	-	170	125
Bandar Laksamana	-	-	23	14
Rupat	-	5	75	-
Rupat Utara	-	-	4	-
Bengkalis	-	-	345	330
Bantan	-	1	55	24
<b>Kabupaten Bengkalis</b>	<b>10</b>	<b>6</b>	<b>942</b>	<b>1 006</b>

Catatan/Note: ...

Sumber/Source: BPS, Statistik Pertanian Hortikultura SPH-SBS/BPS-Statistics Indonesia, Agricultural Statistic for Horticulture SPH-SBS

Lanjutan Tabel/*Continued Table* 5.1.2

Kecamatan <i>Subdistrict</i>	Cabai Keriting <i>Curly Chili</i>		Cabai Rawit <i>Chili/Cayenne Pepper</i>	
	2021	2022*	2021	2022*
(1)	(6)	(7)	(8)	(9)
Mandau	-	-	135	77
Pinggir	5	-	90	128
Bathin Solapan	-	-	27	99
Talang Muandau	-	-	19	174
Bukit Batu	14	27	3	22
Siak Kecil	190	375	310	410
Bandar Laksamana	-	9	22	4
Rupat	211	303	127	175
Rupat Utara	4	1	34	16
Bengkalis	-	-	510	420
Bantan	-	-	184	110
<b>Kabupaten Bengkalis</b>	<b>424</b>	<b>715</b>	<b>1 461</b>	<b>1 635</b>

Catatan/*Note*: ...Sumber/*Source*: BPS, Statistik Pertanian Hortikultura SPH-SBS/BPS-*Statistics Indonesia, Agricultural Statistic for Horticulture SPH-SBS*

Lanjutan Tabel/Continued Table 5.1.2

Kecamatan Subdistrict	Kangkung Water Spinach		Ketimun Cucumber		Tomat Tomato	
	2021	2022 <sup>x</sup>	2021	2022 <sup>x</sup>	2021	2022 <sup>x</sup>
(1)	(10)	(11)	(12)	(13)	(14)	(15)
Mandau	131	69	8	46	-	20
Pinggir	770	420	219	92	-	-
Bathin Solapan	769	521	97	219	6	5
Talang Muandau	25	1	-	5	-	-
Bukit Batu	75	62	3	18	-	-
Siak Kecil	120	112	110	111	90	70
Bandar Laksamana	16	-	-	7	-	-
Rupat	43	62	68	82	-	1
Rupat Utara	26	23	-	9	-	2
Bengkalis	240	192	250	220	-	-
Bantan	52	36	42	55	25	8
<b>Kabupaten Bengkalis</b>	<b>2 268</b>	<b>1 498</b>	<b>797</b>	<b>864</b>	<b>121</b>	<b>106</b>

Catatan/Note: ...

Sumber/Source: BPS, Statistik Pertanian Hortikultura SPH-SBS/BPS-Statistics Indonesia, Agricultural Statistic for Horticulture SPH-SBS

Lanjutan Tabel/*Continued Table* 5.1.2

Kecamatan Subdistrict	Kacang Panjang Long Beans		Petsai Chinese Cabbage		Bayam Spinach	
	2021	2022 <sup>x</sup>	2021	2022 <sup>x</sup>	2021	2022 <sup>x</sup>
(1)	(16)	(17)	(18)	(19)	(20)	(21)
Mandau	18	16	-	-	94	65
Pinggir	204	90	-	-	788	375
Bathin Solapan	204	141	188	126	558	448
Talang Muandau	7	4	12	-	28	64
Bukit Batu	3	4	-	-	-	12
Siak Kecil	90	81	120	120	120	111
Bandar Laksamana	5	-	-	-	-	-
Rupat	119	151	-	-	11	13
Rupat Utara	13	19	2	5	23	10
Bengkalis	270	225	140	84	168	113
Bantan	75	36	24	21	43	20
<b>Kabupaten Bengkalis</b>	<b>1 008</b>	<b>767</b>	<b>486</b>	<b>356</b>	<b>1 833</b>	<b>1 230</b>

Catatan/Note: ...

Sumber/Source: BPS, Statistik Pertanian Hortikultura SPH-SBS/BPS-Statistics Indonesia, Agricultural Statistic for Horticulture SPH-SBS

**Tabel**  
**Table** 5.1.3

**Luas Panen Tanaman Sayuran dan Buah-buahan Semusim Menurut Jenis Tanaman di Kabupaten Bengkulu (ha), 2019–2022**  
**Harvested Area of Seasonal Vegetables and Fruits by Kind of Plant in Bengkulu Regency (ha), 2019–2022**

Jenis Tanaman/Kind of Plants	2019	2020	2021	2022*
(1)	(2)	(3)	(4)	(5)
<b>Sayuran/Vegetables:</b>				
Bawang Merah/Shallots	-	-	-	-
Bawang Putih/Garlic	-	-	-	-
Bayam/Spinach	149	187	179	161
Cabai Besar/TW/Teropong/Chili/Big Chili	-	-	69	80
Cabai Keriting/Curly Chili	-	-	37	70
Cabai Rawit/Chili/Cayenne Pepper	102	165	117	133
Kacang Panjang/Long Beans	75	110	78	69
Kangkung/Water Spinach	157	247	227	197
Ketimun/Cucumber	55	71	49	66
Petsai/Chinese Cabbage/Mustard Green	48	61	58	51
Terung/Eggplant	35	38	23	31
<b>Buah–buahan/Fruits:</b>				
Melon/Melon	3	11	3	1
Semangka/Watermelon	72	60	67	54

Catatan/Note: ...

Sumber/Source: BPS, Statistik Pertanian Hortikultura SPH-SBS/BPS-Statistics Indonesia, Agricultural Statistic for Horticulture SPH-SBS



**Tabel**  
**Table** 5.1.4**Produksi Tanaman Sayuran dan Buah-buahan Semusim Menurut Jenis Tanaman di Kabupaten Bengkalis (kuintal), 2019–2022**  
**Production of Seasonal Vegetables and Fruits by Kind of Plant in Bengkalis Regency (quintal), 2019–2022**

Jenis Tanaman/Kind of Plants	2019	2020	2021	2022*
(1)	(2)	(3)	(4)	(5)
<b>Sayuran/Vegetables:</b>				
Bawang Merah/Shallots	-	-	10	6
Bawang Putih/Garlic	-	-	-	-
Bayam/Spinach	7 539	1 597	1 833	1 230
Cabai Besar/TW/Teropong/Chili/Big Chili	-	-	942	1 006
Cabai Keriting/Curly Chili	-	-	424	715
Cabai Rawit/Chili/Cayenne Pepper	3 131	3 426	1 461	1 635
Kacang Panjang/Long Beans	2 266	1 840	1 008	767
Kangkung/Water Spinach	7 575	1 999	2 268	1 498
Ketimun/Cucumber	1 251	1 368	797	864
Petsai/Chinese Cabbage/Mustard Green	978	826	486	356
Terung/Eggplant	1 700	654	295	353
<b>Buah–buahan/Fruits:</b>				
Melon/Melon	68	206	51	10
Semangka/Watermelon	2 718	948	757	504

Catatan/Note: ...

Sumber/Source: BPS, Statistik Pertanian Hortikultura SPH-SBS/BPS-Statistics Indonesia, Agricultural Statistic for Horticulture SPH-SBS

**Tabel**  
**Table** 5.1.5

**Luas Panen Tanaman Biofarmaka Menurut Kecamatan dan Jenis Tanaman di Kabupaten Bengkulu (m<sup>2</sup>), 2021 dan 2022**  
**Harvested Area of Medicinal Plants by Subdistrict and Kind of Plant in Bengkulu Regency (m<sup>2</sup>), 2021 and 2022**

Kecamatan Subdistrict	Jahe Ginger		Laos/Lengkuas Galanga		Kencur East Indian Galangal	
	2021	2022 <sup>x</sup>	2021	2022 <sup>x</sup>	2021	2022 <sup>x</sup>
(1)	(2)	(3)	(4)	(5)	(6)	(7)
Mandau	-	-	500	-	3 000	3 000
Pinggir	420	630	950	950	90	270
Bathin Solapan	1 350	900	1 080	450	700	450
Talang Muandau	600	-	550	100	700	200
Bukit Batu	2 300	20	700	-	150	-
Siak Kecil	9 002	6 000	3 000	3 000	9 000	7 000
Bandar Laksamana	26 000	20 000	3 200	2 010	-	-
Rupat	-	-	-	-	-	-
Rupat Utara	-	-	-	-	-	-
Bengkalis	4 200	3 000	1 750	800	1 500	1 100
Bantan	16 570	15 410	850	510	1 475	805
<b>Kabupaten Bengkulu</b>	<b>60 442</b>	<b>45 960</b>	<b>12 580</b>	<b>7 820</b>	<b>16 615</b>	<b>12 825</b>

Catatan/Note: ...

Sumber/Source: BPS, Statistik Pertanian Hortikultura SPH-SBS/BPS-Statistics Indonesia, Agricultural Statistic for Horticulture SPH-SBS

Lanjutan Tabel/Continued Table 5.1.5

Kecamatan Subdistrict	Kunyit Turmeric		Lempuyang Zingiber		Temulawak Java Turmeric	
	2021	2022 <sup>x</sup>	2021	2022 <sup>x</sup>	2021	2022 <sup>x</sup>
(1)	(8)	(9)	(10)	(11)	(12)	(13)
Mandau	-	-	-	-	-	-
Pinggir	330	445	-	-	5	-
Bathin Solapan	870	700	-	-	210	390
Talang Muandau	650	50	-	-	450	100
Bukit Batu	180	-	-	-	-	-
Siak Kecil	13 000	10 500	3 000	2 500	3 000	2 500
Bandar Laksamana	4 800	3 000	-	-	-	-
Rupat	-	-	-	-	-	-
Rupat Utara	-	-	-	-	-	-
Bengkalis	950	900	1 850	600	400	350
Bantan	1 615	765	100	90	430	470
<b>Kabupaten Bengkalis</b>	<b>22 395</b>	<b>16 360</b>	<b>4 950</b>	<b>3 190</b>	<b>4 495</b>	<b>3 810</b>

Catatan/Note: ...

Sumber/Source: BPS, Statistik Pertanian Hortikultura SPH-TBF/BPS-Statistics Indonesia, Agricultural Statistic for Horticulture SPH-TBF

**Tabel**  
**Table** 5.1.6

**Produksi Tanaman Biofarmaka Menurut Kecamatan dan Jenis Tanaman di Kabupaten Bengkulu (kg), 2021 dan 2022**

***Production of Medicinal Plants by Subdistrict and Kind of Plant in Bengkulu Regency (kg), 2021 and 2022***

Kecamatan Subdistrict	Jahe Ginger		Laos/Lengkuas Galanga		Kencur East Indian Galangal	
	2021	2022*	2021	2022*	2021	2022*
(1)	(2)	(3)	(4)	(5)	(6)	(7)
Mandau	-	-	1 000	-	4 000	4 000
Pinggir	1 290	1 760	2 150	2 270	260	670
Bathin Solapan	3 330	1 900	2 440	1 000	1 850	1 200
Talang Muandau	1 490	-	1 505	200	1 605	400
Bukit Batu	4 965	20	1 600	-	357	-
Siak Kecil	28 008	15 000	8 000	7 500	27 000	20 000
Bandar Laksamana	73 700	46 282	8 225	5 515	-	-
Rupat	-	-	-	-	-	-
Rupat Utara	-	-	-	-	-	-
Bengkalis	12 400	7 500	5 100	1 600	1 500	2 700
Bantan	18 960	60 570	2 200	1 390	3 920	1 830
<b>Kabupaten Bengkulu</b>	<b>144 143</b>	<b>133 032</b>	<b>32 220</b>	<b>19 475</b>	<b>40 492</b>	<b>30 800</b>

Catatan/Note: ...

Sumber/Source: BPS, Statistik Pertanian Hortikultura SPH-TBF/BPS-Statistics Indonesia, Agricultural Statistic for Horticulture SPH-TBF

Lanjutan Tabel/*Continued Table 5.1.6*

Kecamatan Subdistrict	Kunyit Turmeric		Lempuyang Zingiber		Temulawak Java Turmeric	
	2021	2022 <sup>x</sup>	2021	2022 <sup>x</sup>	2021	2022 <sup>x</sup>
(1)	(8)	(9)	(10)	(11)	(12)	(13)
Mandau	-	-	-	-	-	-
Pinggir	935	1 180	-	-	10	-
Bathin Solapan	2 900	2 200	-	-	900	860
Talang Muandau	1 640	100	-	-	1 225	200
Bukit Batu	410	-	-	-	-	-
Siak Kecil	36 000	25 500	8 000	6 000	8 000	6 000
Bandar Laksamana	11 880	7 422	-	-	-	-
Rupat	-	-	-	-	-	-
Rupat Utara	-	-	-	-	-	-
Bengkalis	2 250	2 250	3 200	1 650	1 450	800
Bantan	3 660	1 960	320	220	1 070	1 320
<b>Kabupaten Bengkalis</b>	<b>59 675</b>	<b>40 612</b>	<b>11 520</b>	<b>7 870</b>	<b>12 655</b>	<b>9 180</b>

Catatan/Note: ...

Sumber/Source: BPS, Statistik Pertanian Hortikultura SPH-TBF/BPS-Statistics Indonesia, Agricultural Statistic for Horticulture SPH-TBF

**Tabel** 5.1.7 **Luas Panen Tanaman Biofarmaka Menurut Jenis Tanaman di Kabupaten Bengkulu (m<sup>2</sup>), 2019–2022**  
**Harvested Area of Medicinal Plants by Kind of Plant in Bengkulu Regency (m<sup>2</sup>), 2019–2022**

Jenis Tanaman Kind of Plants	2019	2020	2021	2022 <sup>x</sup>
(1)	(2)	(3)	(4)	(5)
Jahe/Ginger	12 520	24 113	60 442	45 960
Kencur/East Indian Galangal	8 451	16 007	16 615	12 825
Kunyit/Turmeric	7 820	19 055	22 395	16 360
Laos/Lengkuas/Galanga	7 485	13 661	12 580	7 820
Lempuyang/Zingiber Aromaticum	1 600	3 830	4 950	3 190
Mengkudu <sup>1</sup> /Indian Mulberry <sup>1</sup>	30	92	94	82
Temuireng/Black Turmeric	1 001	1 170	925	707
Temukunci/Chinese Keys	2 000	2 650	2 110	1 010
Temulawak/Java Turmeric	3 081	4 640	4 495	3 810

Catatan/Note: <sup>1</sup> Satuan luas panen dalam pohon/The unit of harvested area are tree

Sumber/Source: BPS, Statistik Pertanian Hortikultura SPH-TBF/BPS-Statistics Indonesia, Agricultural Statistic for Horticulture SPH-TBF

**Tabel 5.1.8** **Produksi Tanaman Biofarmaka Menurut Jenis Tanaman di Kabupaten Bengkulu (kg), 2019–2022**  
**Production of Medicinal Plants by Kind of Plant in Bengkulu Regency (kg), 2019–2022**

Jenis Tanaman Kind of Plants	2019	2020	2021	2022 <sup>x</sup>
(1)	(2)	(3)	(4)	(5)
Jahe/ <i>Ginger</i>	28 891	43 543	144 143	133 032
Kencur/ <i>East Indian Galangal</i>	18 155	29 766	40 492	30 800
Kunyit/ <i>Turmeric</i>	15 630	35 665	59 675	40 612
Laos/ <i>Lengkuas/Galanga</i>	16 106	18 981	32 220	19 475
Lempuyang/ <i>Zingiber Aromaticum</i>	4 250	6 420	11 520	7 870
Mengkudu <sup>1</sup> / <i>Indian Mulberry<sup>1</sup></i>	30	180	358	298
Temuireng/ <i>Black Turmeric</i>	2 002	1 870	2 677	1 708
Temukunci/ <i>Chinese Keys</i>	4 000	4 070	4 980	2 490
Temulawak/ <i>Java Turmeric</i>	5 987	8 025	12 655	9 180

Catatan/Note: ...

Sumber/Source: BPS, Statistik Pertanian Hortikultura SPH-TBF/BPS-Statistics Indonesia, Agricultural Statistic for Horticulture SPH-TBF

**Tabel 5.1.9** Luas Panen Tanaman Hias Menurut Kecamatan dan Jenis Tanaman di Kabupaten Bengkalis (m<sup>2</sup>), 2021 dan 2022<sup>x</sup>  
**Table** *Harvested Area of Ornamental Plants by Subdistrict and Kind of Plant in Bengkalis Regency (m<sup>2</sup>), 2021 and 2022<sup>x</sup>*

Kecamatan Subdistrict	Angrek Pot/Orchid		Anggrek Potong/Orchid	
	2021	2022 <sup>x</sup>	2021	2022 <sup>x</sup>
(1)	(2)	(3)	(4)	(5)
Mandau	-	-	50	-
Pinggir	-	-	-	-
Bathin Solapan	-	-	150	115
Talang Muandau	-	-	-	-
Bukit Batu	-	-	-	-
Siak Kecil	-	-	-	-
Bandar Laksamana	-	-	-	-
Rupat	-	-	-	-
Rupat Utara	-	-	-	-
Bengkalis	-	-	-	-
Bantan	-	-	-	-
<b>Kabupaten Bengkalis</b>	-	-	200	115

Catatan/Note: ...

Sumber/Source: BPS, Statistik Pertanian Hortikultura SPH-TH/BPS-Statistics Indonesia, Agricultural Statistik for Horticulture SPH-TH



Lanjutan Tabel/*Continued Table* 5.1.9

Kecamatan Subdistrict	Mawar/Rose		Palem/Palm		Sedap Malam/Tuberosc	
	2021	2022*	2021	2022*	2021	2022*
(1)	(10)	(11)	(12)	(13)	(14)	(15)
Mandau	350	100	250	-	-	-
Pinggir	-	-	-	-	-	-
Bathin Solapan	150	130	-	-	-	-
Talang Muandau	-	-	-	-	-	-
Bukit Batu	-	-	-	-	-	-
Siak Kecil	-	-	-	-	-	-
Bandar Laksamana	-	-	-	-	-	-
Rupat	-	-	-	-	-	-
Rupat Utara	-	-	-	-	-	-
Bengkalis	-	-	-	-	-	-
Bantan	-	-	-	-	-	-
<b>Kabupaten Bengkalis</b>	<b>500</b>	<b>230</b>	<b>250</b>	<b>-</b>	<b>-</b>	<b>-</b>

Catatan/Note: ...

Sumber/Source: BPS, Statistik Pertanian Hortikultura SPH-TH/BPS-Statistics Indonesia, *Agricultural Statistik for Horticulture SPH-TH*

**Tabel**  
**Table** 5.1.10

**Produksi Tanaman Hias Menurut Kecamatan dan Jenis Tanaman di Kabupaten Bengkalis (tangkai), 2021 dan 2022<sup>x</sup>**  
*Production of Ornamental Plants by Subdistrict and Kind of Plant in Bengkalis Regency (stalks), 2021 and 2022<sup>x</sup>*

Kecamatan Subdistrict	Angrek Pot/Orchid		Anggrek Potong/Orchid	
	2021	2022 <sup>x</sup>	2021	2022 <sup>x</sup>
(1)	(2)	(3)	(4)	(5)
Mandau	-	-	50	-
Pinggir	-	-	-	-
Bathin Solapan	-	-	450	410
Talang Muandau	-	-	-	-
Bukit Batu	-	-	-	-
Siak Kecil	-	-	-	-
Bandar Laksamana	-	-	-	-
Rupat	-	-	-	-
Rupat Utara	-	-	-	-
Bengkalis	-	-	-	-
Bantan	-	-	-	-
<b>Kabupaten Bengkalis</b>	-	-	500	410

Catatan/Note: ...

Sumber/Source: BPS, Statistik Pertanian Hortikultura SPH-TH/BPS-Statistics Indonesia, Agricultural Statistik for Horticulture SPH-TH

Lanjutan Tabel/*Continued Table* 5.1.10

Kecamatan Subdistrict	Mawar/Rose		Palem/Palm		Sedap Malam/ Tuberose	
	2021	2022 <sup>x</sup>	2021	2022 <sup>x</sup>	2021	2022 <sup>x</sup>
(1)	(10)	(11)	(12)	(13)	(14)	(15)
Mandau	850	250	250	-	-	-
Pinggir	-	-	-	-	-	-
Bathin Solapan	560	410	-	-	-	-
Talang Muandau	-	-	-	-	-	-
Bukit Batu	-	-	-	-	-	-
Siak Kecil	-	-	-	-	-	-
Bandar Laksamana	-	-	-	-	-	-
Rupat	-	-	-	-	-	-
Rupat Utara	-	-	-	-	-	-
Bengkalis	-	-	-	-	-	-
Bantan	-	-	-	-	-	-
<b>Kabupaten Bengkalis</b>	<b>1 410</b>	<b>660</b>	<b>250</b>	<b>-</b>	<b>-</b>	<b>-</b>

Catatan/Note: ...

Sumber/Source: BPS, Statistik Pertanian Hortikultura SPH-TH/BPS-Statistics Indonesia, *Agricultural Statistik for Horticulture SPH-TH*

**Tabel** 5.1.11 **Luas Panen Tanaman Hias Menurut Jenis Tanaman di Kabupaten Bengkalis (m<sup>2</sup>), 2019–2022**  
**Table** 5.1.11 **Harvested Area of Ornamental Plants by Kind of Plant in Bengkalis Regency (m<sup>2</sup>), 2019–2022**

Jenis Tanaman Kind of Plants	2019	2020	2021	2022*
(1)	(2)	(3)	(4)	(5)
Angrek Pot/ <i>Orchid</i>	...	...	-	-
Angrek Potong/ <i>Orchid</i>	...	...	200	115
Mawar/ <i>Rose</i>	100	140	500	230
Palem/ <i>Palm</i>	700	835	250	-
Sedap Malam/ <i>Tuberose</i>	-	-	-	-

Catatan/Note: ...

Sumber/Source: BPS, Statistik Pertanian Hortikultura SPH-TH/BPS-Statistics Indonesia, Agricultural Statistik for Horticulture SPH-TH

**Tabel** 5.1.12 **Produksi Tanaman Hias Menurut Jenis Tanaman di Kabupaten Bengkulu (tangkai), 2019–2022**  
**Table** *Production of Ornamental Plants by Kind of Plant n Bengkulu Regency (stalks), 2019–2022*

Jenis Tanaman <i>Kind of Plants</i>	2019	2020	2021	2022 <sup>*</sup>
(1)	(2)	(3)	(4)	(5)
Anggrek Pot <sup>1</sup> /Orchid <sup>1</sup>	...	...	-	-
Anggrek Potong/Orchid	...	...	500	410
Mawar/Rose	100	140	1 410	660
Palem <sup>1</sup> /Palm <sup>1</sup>	800	1 085	250	-
Sedap Malam/Tuberose	-	-	-	-

Catatan/Note: <sup>1</sup> Satuan produksi dalam pohon/The unit of production are tree

<sup>2</sup> Satuan produksi dalam kg/The unit of production are kg

Sumber/Source: BPS, Statistik Pertanian Hortikultura SPH-TH/BPS-Statistics Indonesia, Agricultural Statistik for Horticulture SPH-TH

**Tabel 5.1.13** **Produksi Buah-buahan Menurut Kecamatan dan Jenis Tanaman di Kabupaten Bengkalis (kuintal), 2021 dan 2022<sup>x</sup>**  
**Production of Fruits by Subdistrict and Kind of Plant in Bengkalis Regency (kuintal), 2021 and 2022<sup>x</sup>**

Kecamatan Subdistrict	Mangga/Mango		Durian/Durian	
	2021	2022 <sup>x</sup>	2021	2022 <sup>x</sup>
(1)	(2)	(3)	(4)	(5)
Mandau	424	381	381	85
Pinggir	448	163	163	-
Bathin Solapan	135	100	100	-
Talang Muandau	682	322	322	9
Bukit Batu	330	226	226	178
Siak Kecil	509	462	462	3 030
Bandar Laksamana	873	781	781	572
Rupat	3 640	470	470	358
Rupat Utara	2 900	-	-	265
Bengkalis	295	300	300	-
Bantan	11	7	7	-
<b>Kabupaten Bengkalis</b>	<b>10 247</b>	<b>3 212</b>	<b>3 212</b>	<b>4 497</b>

Catatan/Note: ...

Sumber/Source: BPS, Statistik Pertanian Hortikultura SPH-TH/BPS-Statistics Indonesia, Agricultural Statistik for Horticulture SPH-TH

Lanjutan Tabel/*Continued Table* 5.1.13

Kecamatan Subdistrict	Jeruk Siam/Orange/Tangerine		Pisang/Banana	
	2021	2022 <sup>x</sup>	2021	2022 <sup>x</sup>
(1)	(6)	(7)	(8)	(9)
Mandau	910	479	264	264
Pinggir	-	-	21	21
Bathin Solapan	-	-	116	116
Talang Muandau	23	16	88	88
Bukit Batu	40	-	60	60
Siak Kecil	63	68	4 493	4 493
Bandar Laksamana	238	73	621	621
Rupat	-	-	926	926
Rupat Utara	-	-	1 100	1 100
Bengkalis	-	-	27 500	27 500
Bantan	-	-	1 189	1 189
<b>Kabupaten Bengkalis</b>	<b>1 274</b>	<b>636</b>	<b>36 378</b>	<b>36 378</b>

Catatan/Note: ...

Sumber/Source: BPS, Statistik Pertanian Hortikultura SPH-TH/BPS-Statistics Indonesia, *Agricultural Statistik for Horticulture SPH-TH*

Lanjutan Tabel/*Continued Table* 5.1.13

Kecamatan <i>Subdistrict</i>	Pepaya/ <i>Papaya</i>		Salak/ <i>Snakefruit</i>	
	2021	2022 <sup>x</sup>	2021	2022 <sup>x</sup>
(1)	(10)	(11)	(12)	(13)
Mandau	289	286	-	-
Pinggir	138	150	-	-
Bathin Solapan	675	815	-	-
Talang Muandau	57	28	-	-
Bukit Batu	-	24	-	-
Siak Kecil	598	474	-	-
Bandar Laksamana	145	44	-	-
Rupat	316	34	-	-
Rupat Utara	34	-	-	-
Bengkalis	360	400	-	-
Bantan	234	169	-	-
<b>Kabupaten Bengkalis</b>	<b>2 846</b>	<b>2 424</b>	<b>-</b>	<b>-</b>

Catatan/*Note*: ...

Sumber/*Source*: BPS, Statistik Pertanian Hortikultura SPH-TH/*BPS-Statistics Indonesia, Agricultural Statistik for Horticulture SPH-TH*



Lanjutan Tabel/*Continued Table* 5.1.13

Kecamatan Subdistrict	Sirsak/Soursop		Rambutan/Rambutan	
	2021	2022 <sup>a</sup>	2021	2022 <sup>a</sup>
(1)	(10)	(11)	(12)	(13)
Mandau	22	37	365	276
Pinggir	-	-	72	-
Bathin Solapan	12	9	42	8
Talang Muandau	-	-	180	80
Bukit Batu	137	17	109	22
Siak Kecil	218	64	139	106
Bandar Laksamana	163	84	594	199
Rupat	114	16	9 788	1 110
Rupat Utara	4	-	10 000	4 222
Bengkalis	-	-	50	22
Bantan	79	18	475	-
<b>Kabupaten Bengkalis</b>	<b>749</b>	<b>245</b>	<b>21 814</b>	<b>6 045</b>

Catatan/Note: ...

Sumber/Source: BPS, Statistik Pertanian Hortikultura SPH-BST/BPS-Statistics Indonesia, Agricultural Statistic for Horticulture SPH-BST

**Tabel**  
**Table** 5.1.14

**Produksi Buah-Buahan dan Sayuran Tahunan Menurut Jenis Tanaman di Kabupaten Bengkalis (kuintal), 2019–2022**

**Production of Annual Fruits and Vegetables by Kind of Plant in Bengkalis Regency (quintal), 2019–2022**

Jenis Tanaman/Kind of Plants	2019	2020	2021	2022*
(1)	(2)	(3)	(4)	(5)
<b>Buah–Buahan/Fruits:</b>				
Durian/Durian	13 722	10 249	9 588	4 497
Jeruk Siam/Keprok/Orange/Tangerine	2 030	450	1 274	636
Mangga/Mango	13 076	6 610	10 247	3 212
Pepaya/Papaya	6 000	2 599	2 846	2 424
Pisang/Banana	100 592	72 049	36 378	15 434
Salak/Snakefruit	-	-	-	-
Sirsak/Soursop	464	690	749	245
Rambutan/Rambutan	15 894	2 358	21 814	6 045
<b>Sayuran/Vegetables:</b>				
Melinjo/Gnetum/Melinjo	1 207	841	1 860	533
Petai/Twisted Cluster Bean	656	356	562	370
Jengkol/Jengkol	1 943	2 016	2 938	1 339

Catatan/Note: ...

Sumber/Source: BPS, Statistik Pertanian Hortikultura SPH-TH/BPS-Statistics Indonesia, Agricultural Statistik for Horticulture SPH-TH

## 5.2 PERKEBUNAN ESTATE CROPS

**Tabel** 5.2.1 **Luas Areal Tanaman Perkebunan Menurut Kecamatan dan Jenis Tanaman di Kabupaten Bengkalis (ha), 2021 dan 2022**  
*Planted Area of Estate Crops by Subdistrict and Type of Crops in Bengkalis Regency (ha), 2021 and 2022*

Kecamatan Subdistrict	Kelapa Sawit/Oil Palm		Kelapa/Coconut	
	2021	2022 <sup>x</sup>	2021	2022 <sup>x</sup>
(1)	(2)	(3)	(4)	(5)
Mandau	21 012	...	80	...
Pinggir	31 164	...	177	...
Bathin Solapan	29 693	...	60	...
Talang Muandau	28 451	...	85	...
Bukit Batu	1 126	...	357	...
Siak Kecil	16 707	...	258	...
Bandar Laksamana	6 371	...	90	...
Rupat	3 638	...	591	...
Rupat Utara	1 456	...	100	...
Bengkalis	498	...	696	...
Bantan	2 715	...	3 587	...
<b>Kabupaten Bengkalis</b>	<b>142,830.70</b>	<b>...</b>	<b>6,080.45</b>	<b>...</b>

Catatan/Note: Tidak dapat menghitung Luas Areal perusahaan sehingga angka angka yang ditampilkan merupakan luas Luas Areal perkebunan rakyat/ *Unable to calculate the company's area so that the number displayed is the area of smallholder plantations.*

Sumber/Source: Dinas Perkebunan Kabupaten Bengkalis/ *Plantation Service of Bengkalis Regency*

Lanjutan Tabel/Continued Table 5.2.1

Kecamatan Subdistrict	Karet/Rubber		Kopi/Coffee	
	2021	2022 <sup>x</sup>	2021	2022 <sup>x</sup>
(1)	(6)	(7)	(8)	(9)
Mandau	619	...	-	...
Pinggir	1 676	...	-	...
Bathin Solapan	1 387	...	-	...
Talang Muandau	5 110	...	-	...
Bukit Batu	1 957	...	-	...
Siak Kecil	1 241	...	-	...
Bandar Laksamana	2 514	...	-	...
Rupat	3 808	...	67	...
Rupat Utara	987	...	-	...
Bengkalis	4 905	...	-	...
Bantan	7 237	...	39	...
<b>Kabupaten Bengkalis</b>	<b>31,440.70</b>	<b>...</b>	<b>106.01</b>	<b>...</b>

Lanjutan Tabel/*Continued Table* 5.2.1

Kecamatan Subdistrict	Kakao/Cocoa		Tebu/Sugar cane	
	2021	2022 <sup>x</sup>	2021	2022 <sup>x</sup>
(1)	(10)	(11)	(12)	(13)
Mandau	-	...	-	...
Pinggir	-	...	-	...
Bathin Solapan	-	...	-	...
Talang Muandau	-	...	-	...
Bukit Batu	-	...	-	...
Siak Kecil	-	...	-	...
Bandar Laksamana	-	...	-	...
Rupat	-	...	-	...
Rupat Utara	-	...	-	...
Bengkalis	-	...	-	...
Bantan	-	...	-	...
<b>Kabupaten Bengkalis</b>	-	...	-	...

Lanjutan Tabel/*Continued Table 5.2.1*

Kecamatan <i>Subdistrict</i>	Teh/ <i>Tea</i>		Tembakau/ <i>Tobacco</i>	
	2021	2022 <sup>x</sup>	2021	2022 <sup>x</sup>
(1)	(14)	(15)	(16)	(17)
Mandau	-	...	-	...
Pinggir	-	...	-	...
Bathin Solapan	-	...	-	...
Talang Muandau	-	...	-	...
Bukit Batu	-	...	-	...
Siak Kecil	-	...	-	...
Bandar Laksamana	-	...	-	...
Rupat	-	...	-	...
Rupat Utara	-	...	-	...
Bengkalis	-	...	-	...
Bantan	-	...	-	...
<b>Kabupaten Bengkalis</b>	-	...	-	...

**Tabel**  
**Table** 5.2.2**Produksi Perkebunan Menurut Kecamatan dan Jenis Tanaman di Kabupaten Bengkalis (ton), 2021 dan 2022**  
**Production of Estates by Subdistrict and Type of Crops in Bengkalis Regency (ton), 2021 and 2022**

Kecamatan Subdistrict	Kelapa Sawit/Oil Palm		Kelapa/Coconut	
	2021	2022 <sup>x</sup>	2021	2022 <sup>x</sup>
(1)	(2)	(3)	(4)	(5)
Mandau	46 767	...	108	...
Pinggir	63 364	...	758	...
Bathin Solapan	66 391	...	163	...
Talang Muandau	37 365	...	144	...
Bukit Batu	1 514	...	140	...
Siak Kecil	26 433	...	66	...
Bandar Laksamana	11 965	...	45	...
Rupat	2 421	...	464	...
Rupat Utara	1 802	...	17	...
Bengkalis	1 214	...	374	...
Bantan	3 055	...	1,784	...
<b>Kabupaten Bengkalis</b>	<b>262,291.89</b>	<b>...</b>	<b>4,062.34</b>	<b>...</b>

Catatan/Note: Tidak dapat menghitung Produksi Perkebunan perusahaan sehingga angka angka yang ditampilkan merupakan luas Produksi Perkebunan rakyat/ Unable to calculate the company's Plantation Production so that the numbers displayed are the area of smallholder Plantation Production

Sumber/Source: Dinas Perkebunan Kabupaten Bengkalis/ Plantation Service of Bengkalis Regency

Lanjutan Tabel/*Continued Table* 5.2.2

Kecamatan Subdistrict	Karet/Rubber		Kopi/Coffee	
	2021	2022 <sup>x</sup>	2021	2022 <sup>x</sup>
(1)	(6)	(7)	(8)	(9)
Mandau	966	...	-	...
Pinggir	830	...	-	...
Bathin Solapan	2 522	...	-	...
Talang Muandau	479	...	-	...
Bukit Batu	661	...	-	...
Siak Kecil	442	...	-	...
Bandar Laksamana	263	...	-	...
Rupat	3 820	...	33	...
Rupat Utara	3 183	...	-	...
Bengkalis	2 375	...	-	...
Bantan	3 600	...	25	...
<b>Kabupaten Bengkalis</b>	<b>19,141.57</b>	...	<b>58.57</b>	...



Lanjutan Tabel/*Continued Table* 5.2.2

Kecamatan <i>Subdistrict</i>	Kakao/ <i>Cocoa</i>		Tebu/ <i>Sugar cane</i>	
	2021	2022 <sup>x</sup>	2021	2022 <sup>x</sup>
(1)	(10)	(11)	(12)	(13)
Mandau	-	...	-	...
Pinggir	-	...	-	...
Bathin Solapan	-	...	-	...
Talang Muandau	-	...	-	...
Bukit Batu	-	...	-	...
Siak Kecil	-	...	-	...
Bandar Laksamana	-	...	-	...
Rupat	-	...	-	...
Rupat Utara	-	...	-	...
Bengkalis	-	...	-	...
Bantan	-	...	-	...
<b>Kabupaten Bengkalis</b>	-	...	-	...

Lanjutan Tabel/*Continued Table* 5.2.2

Kecamatan <i>Subdistrict</i>	Teh/ <i>Tea</i>		Tembakau/ <i>Tobacco</i>	
	2021	2022 <sup>x</sup>	2021	2022 <sup>x</sup>
(1)	(14)	(15)	(16)	(17)
Mandau	-	...	-	...
Pinggir	-	...	-	...
Bathin Solapan	-	...	-	...
Talang Muandau	-	...	-	...
Bukit Batu	-	...	-	...
Siak Kecil	-	...	-	...
Bandar Laksamana	-	...	-	...
Rupat	-	...	-	...
Rupat Utara	-	...	-	...
Bengkalis	-	...	-	...
Bantan	-	...	-	...
<b>Kabupaten Bengkalis</b>	-	...	-	...

**Tabel**  
**Table** 5.2.3**Luas Areal Tanaman Perkebunan Rakyat Menurut Jenis Tanaman di Kabupaten Bengkalis (ha), 2018–2022**  
**Planted Area of Estate Crops by Type of Crops in Bengkalis Regency (ha), 2018–2022**

Jenis Tanaman Kind of Plants	2018	2019	2020	2021	2022 <sup>x</sup>
(1)	(2)	(3)	(4)	(5)	(6)
<b>Tanaman Tahunan</b> <b>Perennial Crops</b>					
Karet/Rubber	30,4	30,4	31,4	32,0	32,0
Kelapa/Coconut	6,3	6,3	6,1	6,1	6,1
Kelapa sawit/Oil palm	148,1	148,3	142,8	130,5	130,5
Kopi/Coffee	0,1	0,1	0,1	0,1	0,1
Kakao/Cocoa	–	–	...	–	–
Teh/Tea	–	–	...	–	–
Pinang/ Areca Nuts	–	–	1,0	1,0	1,0
Sagu/Sago	–	–	3,1	3,1	3,1
Lada/Pepper	–	–	–	–	–
<b>Tanaman Semusim</b> <b>Seasonal Crops</b>					
Tebu/Sugar cane	–	–	–	–	–
Tembakau/Tobacco	–	–	–	–	–
Nilam/Patchouli	–	–	–	–	–

Catatan/Note: Data tahun 2022 belum tersedia, data yang ditampilkan masih memakai data tahun 2021/ Data for 2022 is not yet available, the data displayed still from 2021

Sumber/Source: Dinas Perkebunan Kabupaten Bengkalis/Plantation Service of Bengkalis Regency

**Tabel 5.2.4** **Produksi Perkebunan Rakyat Menurut Jenis Tanaman di Kabupaten Bengkulu (ton), 2018–2022**  
**Production of Estates by Type of Crops in Bengkulu Regency (ton), 2018–2022**

Jenis Tanaman Kind of Plants	2018	2019	2020	2021	2022 <sup>x</sup>
(1)	(2)	(3)	(4)	(5)	(6)
<b>Tanaman Tahunan</b>					
<b>Perennial Crops</b>					
Karet/ Rubber	45,0	45,0	19,1	20,8	20,8
Kelapa/ Coconut	14 677,7	14 677,7	4,1	4,2	4,2
Minyak kelapa sawit/ Crude palm oil	1 215,4	1 215,4	262,9	238,7	238,7
Inti sawit/ Palm kernel	–	–	–	–	–
Kopi/ Coffee	0,1	0,1	0,1	0,1	0,1
Kakao/ Cocoa	–	–	–	–	–
Teh/ Tea	–	–	–	–	–
Pinang/ Areca Nut	–	–	1,1	1,1	1,1
Tepung Sagu/ Cornstarch	–	–	3,2	3,3	3,3
<b>Tanaman Semusim</b>					
<b>Seasonal Crops</b>					
Tebu/ Sugar cane	–	–	–	–	–
Tembakau/ Tobacco	–	–	–	–	–
Nilam/ Patchouli	–	–	–	–	–

Catatan/Note: Data tahun 2022 belum tersedia, data yang ditampilkan masih memakai data tahun 2021/ Data for 2022 is not yet available, the data displayed still from 2021

Sumber/Source: Dinas Perkebunan Kabupaten Bengkulu/Plantation Service of Bengkulu Regency

### 5.3 PERIKANAN FISHERY

**Tabel 5.3.1** **Produksi Perikanan Kabupaten Bengkalis Berdasarkan Jenis Ikan dan Menurut Kecamatan, 2022**  
*Fish Production of Bengkalis Regency on Kind Fish and by District, 2022*

Kecamatan Subdistrict	Ikan Laut/Sea Fish			Tangkap Air Tawar (Ton)
	Tangkap	Tambak	KJA	
(1)	(2)	(3)	(5)	(6)
Mandau	-	-	-	-
Pinggir	-	-	-	45
Bathin Solapan	-	-	-	93
Talang Muandau	-	-	-	72.3
Bukit Batu	122	464.92	-	-
Siak Kecil	78.06	-	-	69.32
Bandar Laksamana	108.12	120.60	-	23.16
Rupat	1,192.91	391.81	-	-
Rupat Utara	1,635.60	401.53	-	-
Bengkalis	783.43	2,020.25	-	-
Bantan	1,847.62	1,974.55	-	-
<b>Kabupaten Bengkalis</b>	<b>5,767.24</b>	<b>5,373.66</b>	<b>-</b>	<b>302.27</b>

Catatan/Note: ...

Sumber/Source: Dinas Perikanan Kabupaten Bengkalis/Fishery Service of Bengkalis Regency

Lanjutan Tabel/*Continued Table 5.3.1*

<b>Kecamatan Subdistrict</b>	<b>Ikan Air Tawar/<i>Open Water Fish (Kolam)</i></b>	<b>Jumlah/<i>Total</i></b>
(1)	(7)	(8)
Mandau	27.98	27.98
Pinggir	12.40	57.40
Bathin Solapan	7.88	100.88
Talang Muandau	1.52	73.82
Bukit Batu	9.00	595.92
Siak Kecil	1.67	149.05
Bandar Laksamana	0.06	251.94
Rupat	-	1,584.72
Rupat Utara	0.03	2,037.16
Bengkalis	6.4	2,810.08
Bantan	3.46	3,825.63
<b>Kabupaten Bengkalis</b>	<b>70.45</b>	<b>11,513.62</b>

Catatan/*Note:* ...

Sumber/*Source:* Dinas Perikanan Kabupaten Bengkalis/*Fishery Service of Bengkalis Regency*

**Tabel**  
**Table** 5.3.2**Produksi Perikanan Kabupaten Bengkulu Berdasarkan Jenis Air dan Menurut Kecamatan, 2022**  
***Fish Production of Bengkulu Regency on Kind Water and by Subdistrict, 2022***

Kecamatan Subdistrict	Produksi Perikanan Tangkap/ <i>Capture Fishery Production</i>		
	Laut (ton)	Perairan Umum Daratan (ton)	Total
(1)	(2)	(3)	(4)
Mandau	-	-	-
Pinggir	-	45	44.55
Bathin Solapan	-	93	92.89
Talang Muandau	-	72.3	72.35
Bukit Batu	122	-	121.50
Siak Kecil	78.06	69.32	147.38
Bandar Laksamana	108.12	23.16	131.28
Rupat	1,192.91	-	1,192.91
Rupat Utara	1,635.60	-	1,635.60
Bengkalis	783.43	-	783.43
Bantan	1,847.62	-	1,847.62
<b>Kabupaten Bengkulu</b>	<b>5,767.24</b>	<b>302.27</b>	<b>6,069.51</b>

Catatan/Note: ...

Sumber/Source: Dinas Perikanan Kabupaten Bengkulu/*Fishery Service of Bengkulu Regency*

**Tabel** 5.3.3 **Jumlah Perahu/Kapal Penangkapan Ikan Menurut Kecamatan dan Jenis Kapal, 2022**  
**Table** 5.3.3 **Number of Fishing Boats/Vessels by Subdistrict and Vessel Type, 2022**

Kecamatan Subdistrict	Laut/Sea		
	PTM	MT	KM
(1)	(2)	(3)	(4)
Mandau	-	-	-
Pinggir	-	-	-
Bathin Solapan	-	-	-
Talang Muandau	-	-	-
Bukit Batu	23	49	153
Siak Kecil	-	5	20
Bandar Laksamana	1	43	139
Rupat	-	203	280
Rupat Utara	28	204	260
Bengkalis	133	344	379
Bantan	103	76	703
<b>Kabupaten Bengkalis</b>	<b>288</b>	<b>924</b>	<b>1,934</b>

Catatan/Note: Perahu Tanpa Motor (PTM), Motor Tempel (MT), dan Kapal Motor (KM)

Sumber/Source: Dinas Perikanan Kabupaten Bengkalis/Fishery Service of Bengkalis Regency



Lanjutan Tabel/*Continued Table 5.3.2*

Kecamatan Subdistrict	Perairan Umum/ <i>Public Waters</i>			Jumlah/ <i>Total</i>
	PTM	MT	KM	
(1)	(5)	(6)	(7)	(8)
Mandau	9	-	-	9
Pinggir	71	58	-	129
Bathin Solapan	135	1	-	136
Talang Muandau	71	202	-	273
Bukit Batu	-	-	-	225
Siak Kecil	-	67	-	92
Bandar Laksamana	4	42	-	229
Rupat	-	-	-	483
Rupat Utara	-	-	-	492
Bengkalis	-	-	-	856
Bantan	-	-	-	882
<b>Kabupaten Bengkalis</b>	<b>290</b>	<b>370</b>	<b>-</b>	<b>3,806</b>

Catatan/*Note*: Perahu Tanpa Motor (PTM), Motor Tempel (MT), dan Kapal Motor (KM)

Sumber/*Source*: Dinas Perikanan Kabupaten Bengkalis/*Fishery Service of Bengkalis Regency*

**Tabel 5.3.4** Luas Kolam (Ha), Tambak (Ha), dan Keramba (Ktg) Menurut Kecamatan, 2022  
**The Area of Pool (Ha), Waterpond (Ha), and Duke (Ktg) by Subdistrict, 2022**


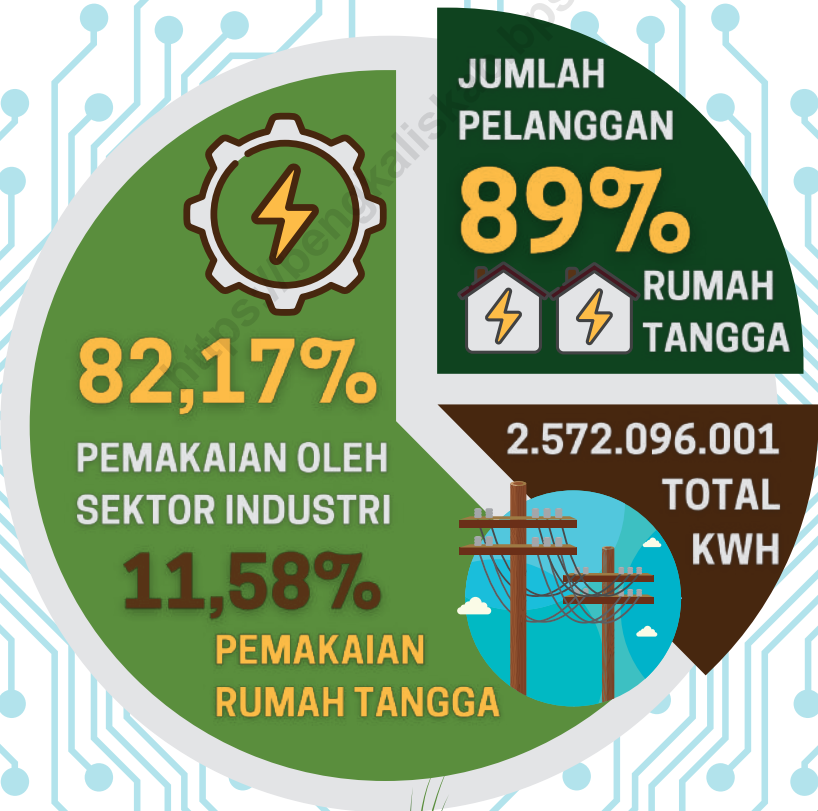
Kecamatan Subdistrict	Kolam Pool		Tambak Waterpond		Keramba Jaring Apung Duke	
	Semua All	Beroperasi Aperated	Semua All	Beroperasi Aperated	Semua All	Beroperasi Aperated
(1)	(2)	(3)	(4)	(5)	(6)	(7)
Mandau	9.00	6.98	-	-	-	-
Pinggir	2.38	2.21	-	-	-	-
Bathin Solapan	8.49	7.24	-	-	-	-
Talang Muandau	0.19	0.14	-	-	-	-
Bukit Batu	0.88	0.37	57.33	10.89	-	-
Siak Kecil	2.18	0.17	-	-	-	-
Bandar Laksamana	0.73	0.13	13.6	0.8	-	-
Rupat	0.24	0.23	208	87.5	-	-
Rupat Utara	0.11	0.05	66	18.75	-	-
Bengkalis	0.88	0.77	171	61.41	-	-
Bantan	0.05	0.04	185.23	74.66	-	-
<b>Kabupaten Bengkalis</b>	<b>25.12</b>	<b>18.33</b>	<b>701.35</b>	<b>253.96</b>	-	-

Catatan/Note: ...

Sumber/Source: Dinas Perikanan Kabupaten Bengkalis/Fishery Service of Bengkalis Regency

# BAB VI

## INDUSTRI, PERTAMBANGAN, DAN ENERGI INDUSTRY, MINING, AND ENERGY





**PENJELASAN TEKNIS****TECHNICAL NOTES**

- |  |   |
|--|---|
| <p>1. Perusahaan atau usaha industri adalah suatu unit (kesatuan) usaha yang melakukan kegiatan ekonomi, bertujuan menghasilkan barang atau jasa, terletak pada suatu bangunan atau lokasi tertentu, dan mempunyai catatan administrasi tersendiri mengenai produksi dan struktur biaya serta ada seorang atau lebih yang bertanggung jawab atas usaha tersebut.</p> | <p>1. <i>A manufacturing establishment is defined as a production unit engaged in economic activity, producing goods or services, located in a building or in a certain location, keeping a business record concerning the production and cost structure, and having a person or more that are responsible to those activities.</i></p> |
| <p>2. Industri manufaktur dibagi ke dalam 4 golongan berdasarkan banyaknya pekerja, yaitu: industri besar (100 orang pekerja atau lebih), industri sedang/menengah (20–99 orang pekerja), industri kecil (5–19 orang pekerja), dan industri mikro (1–4 orang pekerja).</p>   | <p>2. <i>Manufacturing industries are categorized into four groups, based on the number of employees: large scale manufacturing (100 employees or more), medium scale manufacturing (20–99 employees), small scale manufacturing (5–19 employees), and micro industry (1–4 employees).</i></p>  |
| <p>3. Pelanggan adalah individu atau kelompok, baik rumah tangga, perusahaan atau institusi non profit yang membeli air bersih dari perusahaan air bersih.</p>   | <p>3. <i>Customers are individuals or groups, whether household, company or non-profit institutions that buy water supply from water supply establishment.</i></p>  |
| <p>4. Air disalurkan adalah volume air bersih dari perusahaan air bersih.</p>  | <p>4. <i>Distributed water is the volume of water supply from water supply establishment.</i></p>   |

<https://bengkaliskab.bps.go.id>

**ULASAN**

Listrik merupakan sumber energi yang digunakan semua orang dalam melakukan aktivitas. Untuk listrik terjual pada Tahun 2022 sebesar 2,572,096,001. Dan pada Bulan Oktober yang terjual terbesar yaitu 229,344,794.

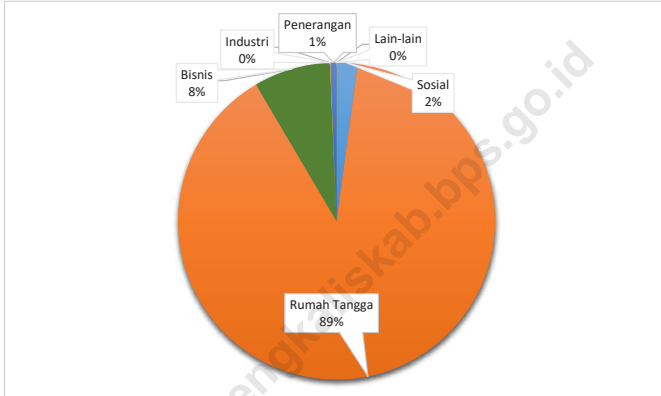
**DESCRIPTION**

*Electricity is a source of energy that is used by everyone in carrying out activities. The sold of electricity on 2022 is 2,572,096,001. And October, biggest sold is 229,344,794.*

<https://bengkaliskab.bps.go.id>

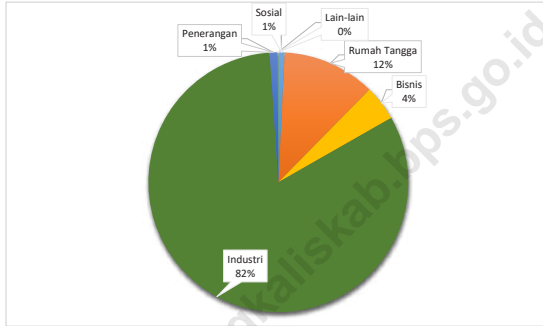
**Gambar**  
**Figures**

**6.1 Banyaknya produksi Tenaga Listrik dirinci Menurut Golongan Tarif di Kabupaten Bengkalis, 2022**  
*The Utilization of Electricity by Class of Consumers in Bengkalis, 2022*



Sumber/Source : PT PLN Persero Wilayah Riau dan Kepulauan Riau/ Regional Office of PT PLN of Riau and Kepulauan Riau Province



**Gambar  
Figures****6.1 Banyaknya produksi Tenaga Listrik dirinci Menurut Golongan Tarif di Kabupaten Bengkalis, 2022**  
*The Utilization of Electricity by Class of Consumers in Bengkalis, 2022*

Sumber/Source : PT PLN Persero Wilayah Riau dan Kepulauan Riau/ Regional Office of PT PLN of Riau and Kepulauan Riau Province

**Tabel**  
**Table 6.1****Daya Terpasang, Produksi, dan Distribusi Listrik PT PLN (Persero) pada Cabang/Ranting PLN Menurut Bulan di Kabupaten Bengkalis, 2022**  
**Installed Electricity Power, Production, and Distribution of PT PLN (Persero) at PLN Branch by Month in Bengkalis, 2022**

Kecamatan Subdistrict	Daya Terpasang Installed Electricity Power (KW)	Produksi Listrik Electricity Production (KWh)	Listrik Terjual Electricity Sold (KWh)	Dipakai Sendiri Own Used (KWh)	Susut/ Hilang Shrinkage/ Lost (KWh)
(1)	(2)	(3)	(4)	(5)	(6)
Januari	...	...	221,224,563	...	...
Februari	...	...	205,244,536	...	...
Maret	...	...	204,328,578	...	...
April	...	...	212,858,438	...	...
Mei	...	...	217,696,267	...	...
Juni	...	...	209,171,220	...	...
Juli	...	...	219,821,801	...	...
Agustus	...	...	218,822,306	...	...
September	...	...	214,023,229	...	...
Oktober	...	...	229,344,794	...	...
November	...	...	200,415,166	...	...
Desember	...	...	219,145,103	...	...
<b>Jumlah</b>	...	...	<b>2,572,096,001</b>	...	...

Catatan/Note: ... Data Tidak Tersedia

Sumber/Source: PT PLN Persero Wilayah Riau dan Kepulauan Riau/ Regional Office of PT PLN of Riau and Kepulauan Riau Province

**Tabel**  
**Table** 6.2**Banyaknya produksi Tenaga Listrik dirinci Menurut Golongan Tarif di Kabupaten Bengkalis, 2022**  
*The Utilization of Electricity by Class of Consumers in Bengkalis, 2022*

<i>Jenis Pelanggan</i> <i>Kind of Consumers</i>	<i>Jumlah Pelanggan</i> <i>Number of Customers</i>	<i>Penggunaan</i> <i>(KWH)</i>
(1)	(2)	(3)
Tarif Sosial	4,136	20,012,166
Tarif Rumah Tangga	173,056	297,947,395
Tarif Bisnis	15,126	113,014,072
Tarif Industri	119	2,113,591,751
Tarif Penerangan	1,152	25,130,065
Tarif Lain-lain	33	2,400,552
<b>Jumlah</b>	<b>193,622</b>	<b>2,572,096,001</b>

Catatan/Note:

Sumber/Source: PT PLN Persero Wilayah Riau dan Kepulauan Riau/ Regional Office of PT PLN of Riau and Kepulauan Riau Province

**Tabel**  
**Table 6.3****Jumlah Pelanggan dan Air yang Disalurkan Menurut Kecamatan di Kabupaten Bengkulu, 2022**  
**Number of Customers and Distributed Water by Subdistrict in Bengkulu Regency, 2022**

Kecamatan Subdistrict	Pelanggan Number of Customers	Air Disalurkan Distributed Water (m <sup>3</sup> )	Nilai Value (Rp)
(1)	(2)	(3)	(4)
Mandau	...	...	...
Pinggir	...	...	...
Bathin Solapan	...	...	...
Talang Muandau	...	...	...
Bukit Batu	...	...	...
Siak Kecil	...	...	...
Bandar Laksamana	...	...	...
Rupat	...	...	...
Rupat Utara	...	...	...
Bengkalis	...	...	...
Bantan	...	...	...
<b>Kabupaten Bengkulu</b>	<b>...</b>	<b>...</b>	<b>...</b>

Catatan/Note: ... Data Tidak Tersedia

Sumber/Source: Perumda Air Minum Tirta Terubuk Kabupaten Bengkulu/Tirta Terubuk Municipal Waterworks of Bengkulu Regency

# BAB VII

# PARIWISATA TOURISM

## PENYEDIA JASA AKOMODIASI





**PENJELASAN TEKNIS****TECHNICAL NOTES**

1. Hotel adalah penyediaan akomodasi secara harian berupa kamar-kamar di dalam satu bangunan yang dapat dilengkapi dengan jasa pelayanan makan dan minum, kegiatan hiburan dan atau fasilitas lainnya. Hotel terdiri dari hotel berbintang dan hotel non- bintang.
  2. Hotel bintang adalah usaha penyediaan jasa pelayanan penginapan, makan minum serta jasa lainnya bagi umum dengan menggunakan sebagian atau seluruh bangunan. Usaha ini dikelola secara komersial serta memenuhi ketentuan persyaratan sebagai hotel bintang (termasuk berlian) yang ditetapkan dalam surat keputusan instansi yang membinanya. Misalnya hotel bintang lima, hotel bintang empat dan seterusnya.
  3. Akomodasi Lainnya adalah suatu usaha yang menggunakan sebagian atau seluruh bangunan yang disediakan secara khusus, dimana setiap orang dapat menginap dengan atau tanpa makan dan memperoleh pelayanan serta menggunakan fasilitas lainnya dengan pembayaran. Akomodasi lainnya meliputi: hotel melati, yaitu hotel yang belum memenuhi persyaratan
1. *Hotel is a daily supply of accommodation rooms within a building which can be equipped with eating and drinking services, entertainment activities and/or other facilities. Hotel consists of a classified hotel and a non-classified hotel.*
  2. *A star hotel is the business of providing an accommodation, eating and drinking as well as other services for the public by using a building or a part of a building. It is managed commercially and meets specified requirements as a star hotel (including diamonds) set forth in the decree of fostering agency. For example, five star hotel, four star hotel, and so on.*
  3. *Other Accommodation is a business that uses part or all of a specially provided building, where everyone can stay with or without food and get services and use other facilities with payment. Other accommodations include: other stars hotel, which are hotels that do not meet the requirements as five-star hotels as determined by the Directorate General of Tourism, youth hostel, home stay, and other accommodation services.*

sebagai hotel berbintang seperti yang ditentukan Direktorat Jendral Pariwisata, penginapan remaja, pondok wisata, dan jasa akomodasi lainnya.

- |   |  |
|---|--|
| <p>4. Tingkat penghunian kamar hotel adalah persentase banyaknya malam kamar yang dihuni terhadap banyaknya malam kamar yang tersedia.</p>                                    | <p>4. <i>Room occupancy rate is the number of room-nights occupied divided by the number of room-nights available, multiplied by 100 percent.</i></p>                  |
| <p>5. Tingkat pemakaian tempat tidur adalah jumlah malam tempat tidur yang dipakai dibagi dengan jumlah malam tempat tidur yang tersedia dikalikan 100 persen.</p>            | <p>5. <i>Bed occupancy rate is the number of bed nights used divided by the number of available bed nights multiplied by 100 percent.</i></p>                          |
| <p>6. Rata-rata lamanya tamu menginap adalah banyaknya malam tempat tidur yang terpakai (malam tamu) dengan banyaknya tamu yang menginap di hotel atau akomodasi lainnya.</p> | <p>6. <i>Average length of stay is the number of bed-nights used (guest night) divided by the number of guests coming to spend the night at the accommodation.</i></p> |
| <p>7. Rata-rata tamu per kamar adalah perbandingan antara jumlah malam tamu atau malam tempat tidur dengan jumlah malam kamar yang dihuni.</p>                                | <p>7. <i>Guest per room is the ratio of the number of guest nights or bed nights to the number of room nights occupied.</i></p>  |



**ULASAN**

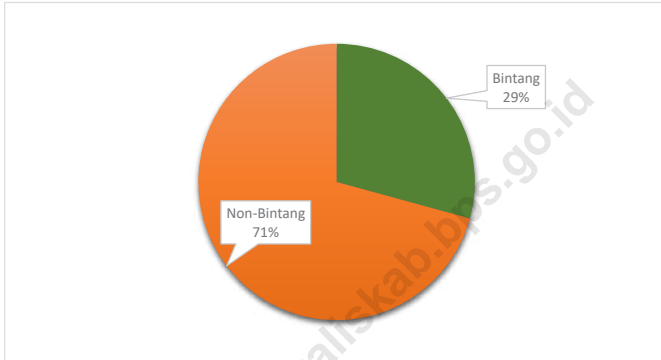
Berdasarkan data strategis pariwisata tahun 2022, di Kabupaten Bengkalis jumlah kamar di hotel bintang dan non bintang mengalami kenaikan sebesar 5 persen dari Tahun 2021

**DESCRIPTION**

*Based on tourism strategic data for in 2022 Bengkalis Regency, total of bed in star and non star hotel happened increase 5 percent of 2021*

<https://bengkaliskab.bps.go.id>

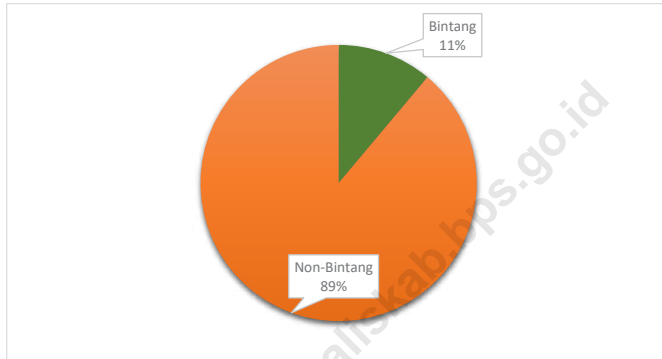
**Gambar** 7.1 **Banyaknya Kamar Penyedia Jasa Akomodasi 2022**  
**Figures** **Number of Accommodation's Room 2022**



Sumber/Source : ....

**Gambar** 7.2  
**Figures**

**Banyaknya Usaha Penyedia Jasa Akomodasi, 2022**  
**Number of Accommodation 2022**



Sumber/Source : ....

**Tabel**  
**Table** 7.1**Banyaknya Usaha Penyedia Jasa Akomodasi, Kamar, dan Tempat Tidur, 2021–2022**  
**Number of Accommodation, Room and Bed Service Provider Businesses, 2021–2022**

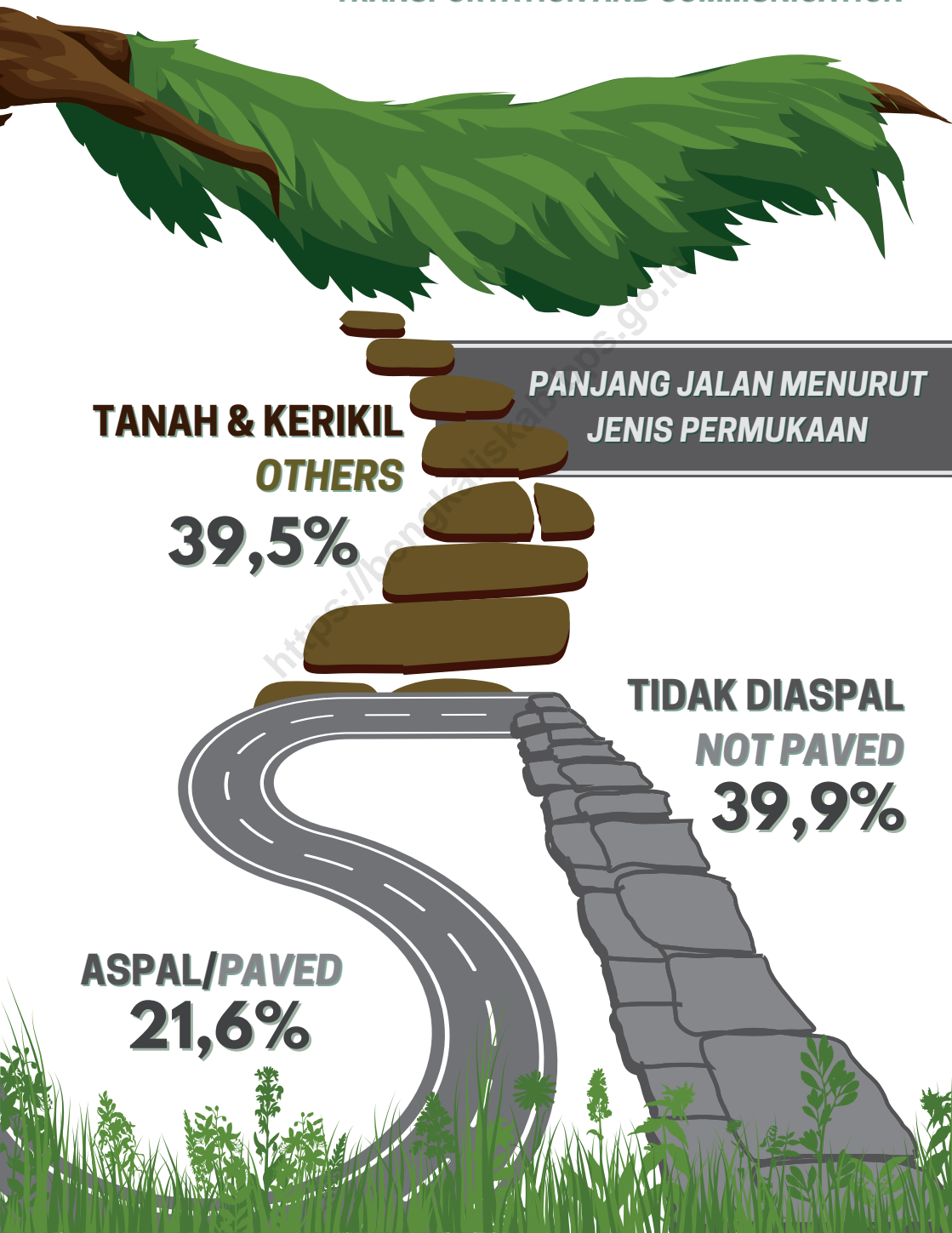
Kategori Category	Jenis/Item					
	Bintang/Star		Non Bintang/Non Star		Jumlah/Total	
	2021	2022	2021	2022	2021	2022
(1)	(14)	(15)	(16)	(17)	(18)	(19)
Usaha	4	5	38	40	42	45
Kamar	354	373	868	902	1 222	1 275
Tempat Tidur	487	330	1 382	1 383	1 869	1 713

Catatan/Note: ...

Sumber/Source: Statistik Jasa Akomodasi Provinsi Riau, 2022/Accommodation Services Statistics of Riau Province, 2022

# BAB VIII TRANSPORTASI DAN KOMUNIKASI

## TRANSPORTATION AND COMMUNICATION



**TANAH & KERIKIL  
OTHERS  
39,5%**

**PANJANG JALAN MENURUT  
JENIS PERMUKAAN**

**ASPAL/PAVED  
21,6%**

**TIDAK DIASPAL  
NOT PAVED  
39,9%**



**PENJELASAN TEKNIS****TECHNICAL NOTES**

1. Kantor Pos adalah tempat pemberi pelayanan komunikasi tertulis dan atau surat elektronik, layanan paket, layanan logistik, layanan transaksi keuangan, dan layanan keagenan pos untuk kepentingan umum. Rumah pos berfungsi sama seperti kantor pos dan kantor pos pembantu, bedanya rumah pos biasanya terletak di daerah terpencil.
  2. Data panjang jalan bersumber dari Kementerian Pekerjaan Umum dan Perumahan Rakyat sedangkan jalan kabupaten/kota bersumber dari Dinas Pekerjaan Umum Kabupaten/Kota, diolah dari daftar PJ-II/5.
  3. Permukaan jalan adalah bahan yang digunakan sebagai permukaan pada sebuah kawasan yang dilalui oleh kendaraan atau lalu lintas pejalan kaki, seperti jalan raya atau jalan pejalan kaki.
1. *Post Office is a place to provide written and/or electronic mail communication services, package services, logistic services, financial transaction services, and postal agency services for the public interest. The post house functions the same as the post office and the auxiliary post office, except that the post house is usually located in a remote area.*
  2. *The road length data is sourced from the Ministry of Public Works and Public Housing, while the district /city roads are sourced from the Regency / City Public Works Office, processed from the PJ-II / 5 list.*
  3. *Road surface is a material that is used as a surface in an area traversed by vehicles or pedestrian traffic, such as roads or pedestrian roads.*

<https://bengkaliskab.bps.go.id>



**ULASAN**

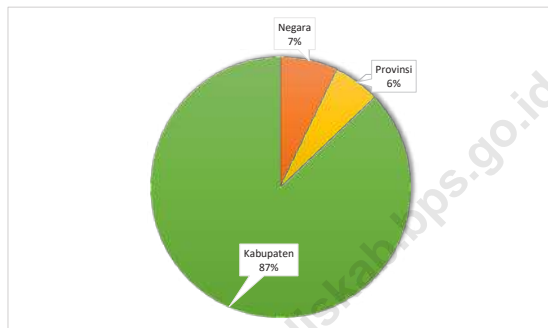
Sarana perhubungan di Kabupaten Bengkalis sangat penting artinya dalam rangka arus sosial ekonomi masyarakat. Dari laporan Dinas Pekerjaan Umum Kabupaten Bengkalis hingga tahun 2022 panjang jalan di Kabupaten Bengkalis 1.257,11 km yang 22,26 persen permukaannya sudah berupa aspal.

**DESCRIPTION**

*Transportation facilities in Bengkalis Regency are very important to support social-economy current of community. From Public Works Service's report, until 2022 the length of road in Bengkalis Regency was 1,257.11 km were 22,26 percent are asphalted surface.*

<https://bengkaliskab.bps.go.id>

**Gambar 8.1** Panjang Jalan<sup>1</sup> Menurut Tingkat Kewenangan Pemerintahan di Kabupaten Bengkalis (km), 2022  
**Figures 8.1** Length of Roads<sup>1</sup> by Level of Government Authority in Bengkalis Regency (km), 2022



Sumber/Source : Dinas Pekerjaan Umum dan Penataan Ruang Kabupaten Bengkalis/ Regional Office of Public Works and Spatial Planning of Bengkalis Regency

<https://bengkaliskab.bps.go.id>

## 8.1 TRANSPORTASI TRANSPORTATION

**Tabel 8.1.1 Panjang Jalan<sup>1</sup> Menurut Tingkat Kewenangan Pemerintahan di Kabupaten Bengkalis (km), 2020–2022**  
**Table 8.1.1 Length of Roads<sup>1</sup> by Level of Government Authority in Bengkalis Regency (km), 2020–2022**

Tingkat Kewenangan Pemerintahan Level of Government Authority	2020	2021	2022
(1)	(2)	(3)	(4)
Negara <sup>2</sup> /State <sup>2</sup>	103.16	103.16	103.16
Provinsi/Province	82.60	82.60	82.60
Kabupaten/Kota Regency/Municipality	1 257.11	1 257.11	1 257.11
<b>Jumlah/Total</b>	<b>1 442.87</b>	<b>1 442.87</b>	<b>1 442.87</b>

Catatan/Note: ... Data tidak tersedia

Sumber/Source: Dinas Pekerjaan Umum dan Penataan Ruang Kabupaten Bengkalis/ Regional Office of Public Works and Spatial Planning of Bengkalis Regency

**Tabel 8.1.2 Panjang Jalan Menurut Jenis Permukaan Jalan di Kabupaten Bengkalis (km), 2020–2022**  
***Length of Roads by Type of Road Surface in Bengkalis Regency (km), 2020–2022***

<b>Jenis Permukaan Jalan</b> <i>Type of Road Surface</i>	<b>2020</b>	<b>2021</b>	<b>2022</b>
(1)	(2)	(3)	(4)
Aspal/ <i>Paved</i>	271.27	...	...
Kerikil/ <i>Gravel</i>	316.33	...	...
Tanah/ <i>Soil</i>	229.60	...	...
Lainnya/ <i>Others</i>	-	...	...
<b>Jumlah/Total</b>	<b>1 257.11</b>	<b>1 257.11</b>	<b>1 257.11</b>

Catatan/*Note*: ... Data tidak tersedia

Sumber/*Source*: Dinas Pekerjaan Umum dan Penataan Ruang Kabupaten Bengkalis/ *Regional Office of Public Works and Spatial Planning of Bengkalis Regency*

**Tabel 8.1.3 Panjang Jalan Menurut Kondisi Jalan di Kabupaten Bengkalis (km), 2020–2022**  
**Length of Roads by Condition of Roads in Bengkalis Regency (km), 2020–2022**

Kondisi Jalan Condition of Roads	2020	2021	2022
(1)	(2)	(3)	(4)
Baik/Good	465.68	...	624.33
Sedang/Moderate	182.01	...	200.08
Rusak/Damage	334.71	...	240.71
Rusak Berat/Severely Damage	274.71	...	191.97
<b>Jumlah/Total</b>	<b>1 257.11</b>	<b>1 257.11</b>	<b>1 257.11</b>

Catatan/Note: ... Data tidak tersedia

Sumber/Source: Dinas Pekerjaan Umum dan Penataan Ruang Kabupaten Bengkalis/ Regional Office of Public Works and Spatial

## 8.2 KOMUNIKASI COMMUNICATION

**Tabel 8.2.1** Jumlah Kantor Pos Pembantu Menurut Jenisnya di Kabupaten Bengkalis, 2020–2022  
*Number of Post Offices Subsidiaries by Kinds in Bengkalis Regency, 2020–2022*

Jenis Pos Kinds	Satuan Units	2020	2021	2022
(1)	(2)	(3)	(4)	(5)
I. Surat Pos				
a. Dalam Negeri				
- Biasa	Lembar	6	...	...
- Tercatat	Lembar	-	...	...
- Kilat Biasa	Lembar	-	...	...
- Kilat Khusus	Lembar	1447	...	...
b. Luar Negeri				
- Biasa	Lembar	-	...	...
- Tercatat	Lembar	2	...	...
- Kilat	Lembar	-	...	...
II. Paket Pos				
a. Dalam Negeri	Kg	785	...	...
b. Luar Negeri	Kg	192	...	...
III. Wesel Pos				
a. Dikirim	Rp Juta	80	...	...
b. Dibayar	Rp Juta	60	...	...

Catatan/Note: ...

Sumber/Source: PT. Pos Indonesia Cabang Pembantu Bengkalis/PT. Pos Indonesia Office Sub-Branch of Bengkalis

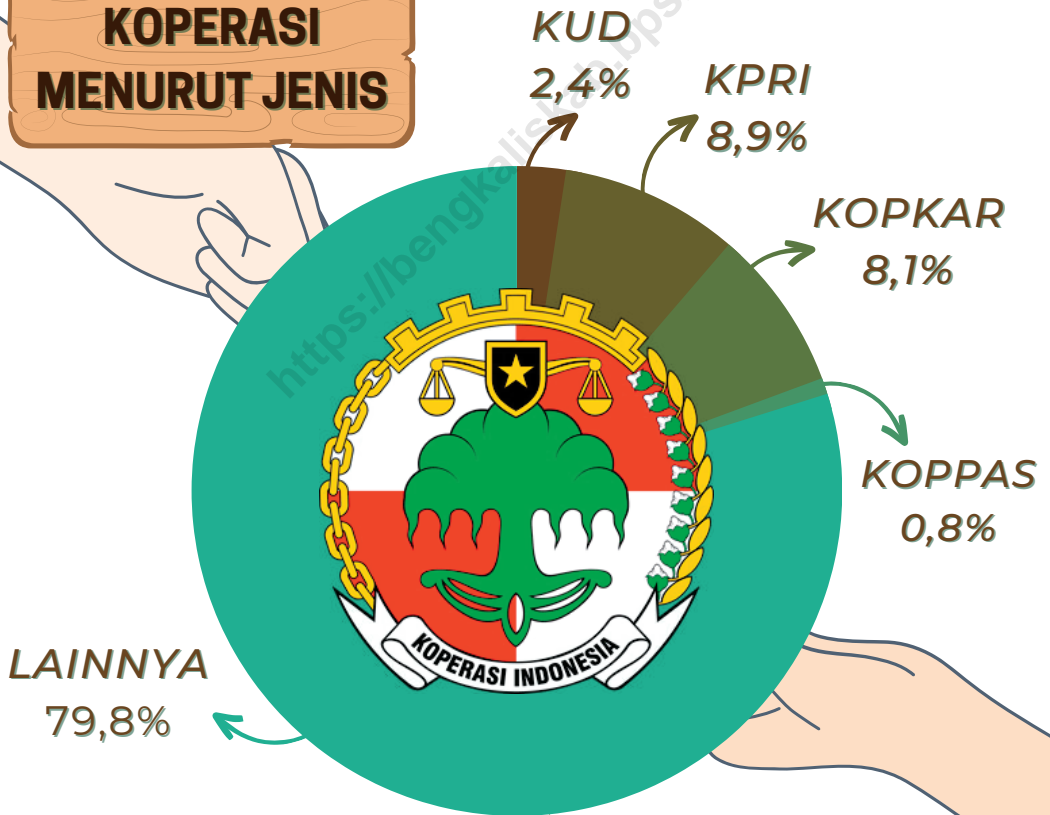




# BAB IX

## PERBANKAN, KOPERASI, DAN HARGA-HARGA BANKING, COOPERATIVE, DAN PRICES

**JUMLAH  
KOPERASI  
MENURUT JENIS**





**PENJELASAN TEKNIS**

1. Koperasi adalah perusahaan yang beranggotakan orang-seorang atau badan hukum koperasi dengan melandaskan kegiatannya berdasarkan prinsip koperasi sekaligus sebagai gerakan ekonomi rakyat yang berdasarkan azas kekeluargaan. Bentuk badan hukum koperasi ini dikeluarkan dan disahkan oleh Departemen Koperasi.
2. Perusahaan Umum Badan Urusan Logistik atau disingkat Perum Bulog adalah sebuah lembaga pangan di Indonesia yang mengurus tata niaga beras. Bulog dibentuk pada tanggal 10 Mei 1967 berdasarkan Keputusan Presidium Kabinet Nomor 114/ Kep/1967. Sejak tahun 2003, status Bulog menjadi BUMN.

**TECHNICAL NOTES**

1. *Cooperatives are companies whose members are individuals or cooperative legal entities by basing their activities on the cooperative principle as well as a people's economic movement based on the principle of kinship. This cooperative legal entity form is issued and authorized by the Ministry of Cooperatives.*
2. *Public Company Logistics Affairs Agency or abbreviated Perum Bulog is a food institution in Indonesia that manages the rice trading system. Bulog was formed on May 10, 1967 based on Cabinet Presidium Decree No. 114 / Kep / 1967. Since 2003, Bulog has become a BUMN.*

<https://bengkaliskab.bps.go.id>

**ULASAN**

Keberadaan koperasi di Indonesia memiliki peran penting bagi setiap lembaga dan anggota yang menjalankannya, salah satunya untuk membangun perekonomian. Peran koperasi dalam perekonomian diantaranya: mengembangkan kegiatan usaha masyarakat, meningkatkan pendapatan anggota, mengurangi tingkat pengangguran, dan meningkatkan taraf hidup masyarakat.

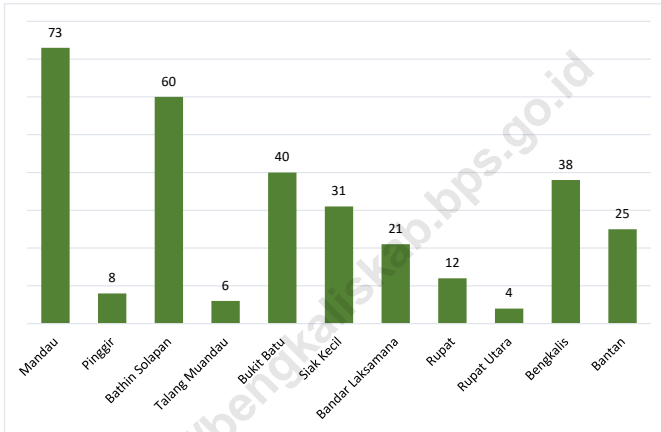
Jumlah koperasi aktif yang terdaftar di Dinas Koperasi, Usaha Kecil dan Menengah Kabupaten Bengkalis pada tahun 2022 sebanyak 318 unit. Koperasi terbanyak berada di Kecamatan Mandau yakni 73 unit, dan paling sedikit terdapat di kecamatan Rupal Utara yakni 4 unit.

**DESCRIPTION**

*The existence of cooperatives in Indonesia has an important role for every institution and members that run them, one of which is to build the economy. The role of cooperatives in the economy includes: developing community business activities, increasing member income, reducing unemployment, and increasing people's lives.*

*The number of active cooperatives registered at Small and Medium Establishment Service of Bengkalis Regency in 2022 was 318 units. Most cooperatives are in Mandau District, 73 units, and the least is in Rupal Utara District, 4 units.*

**Gambar 9.1** Jumlah Koperasi Aktif Menurut Kecamatan di Kabupaten Bengkalis, 2022  
**Number of Active Cooperative by Subdistrict in Bengkalis Regency, 2022**



Sumber/Source : Dinas Koperasi, Usaha Kecil dan Menengah Kabupaten Bengkalis/Cooperatives, Small and Medium Establishment Service of Bengkalis Regency

<https://bengkaliskab.bps.go.id>

**Tabel 9.1** Jumlah Koperasi Aktif Menurut Kecamatan di Kabupaten Bengkalis, 2019–2022  
**Table 9.1** Number of Active Cooperative by Subdistrict in Bengkalis Regency, 2019–2022

Kecamatan Subdistrict	2019	2020	2021	2022
(1)	(2)	(3)	(4)	(5)
Mandau	85	91	93	73
Pinggir	4	6	8	8
Bathin Solapan	70	72	77	60
Talang Muandau	4	5	6	6
Bukit Batu	43	45	48	40
Siak Kecil	23	32	33	31
Bandar Laksamana	23	23	24	21
Rupat	10	12	15	12
Rupat Utara	6	6	6	4
Bengkalis	57	60	63	38
Bantan	17	20	26	25
<b>Kabupaten Bengkalis</b>	<b>342</b>	<b>372</b>	<b>399</b>	<b>318</b>

Catatan/Note: ...

Sumber/Source: Dinas Koperasi, Usaha Kecil dan Menengah Kabupaten Bengkalis/Cooperatives, Small and Medium Establishment Service of Bengkalis Regency



**Tabel**  
**Table** 9.2**Jumlah Koperasi Menurut Jenis Koperasi dan Kecamatan di Kabupaten Bengkalis, 2022**  
**Number of Cooperative by Kind of Cooperative and Subdistrict in Bengkalis Regency, 2022**

Kecamatan Subdistrict	Jenis Koperasi/ Kind of Cooperative					Jumlah Total
	KUD	KPRI	KOPKAR	KOPPAS	Lainnya Other	
(1)	(2)	(3)	(4)	(5)	(6)	(7)
Mandau	0	0	0	0	15	15
Pinggir	0	0	2	0	4	6
Bathin Solapan	0	1	1	0	16	18
Talang Muandau	0	0	0	0	4	4
Bukit Batu	0	2	2	1	12	17
Siak Kecil	1	0	0	0	17	18
Bandar Laksamana	0	0	0	0	6	6
Rupat	0	1	0	0	6	7
Rupat Utara	1	0	0	0	1	2
Bengkalis	0	5	5	0	8	18
Bantan	1	2	0	0	10	13
<b>Kabupaten Bengkalis</b>	<b>3</b>	<b>11</b>	<b>10</b>	<b>1</b>	<b>99</b>	<b>124</b>

Catatan/Note: ...

Sumber/Source: Dinas Koperasi, Usaha Kecil dan Menengah Kabupaten Bengkalis/Cooperatives, Small and Medium Establishment Service of Bengkalis Regency

**Tabel**  
**Table** 9.3**Indeks Harga Konsumen per Bulan Menurut Kelompok Pengeluaran (2018=100) di Kabupaten Bengkalis, 2022**  
**Consumer Price Index per Month by Expenditure Group (2018=100) in Bengkalis Regency, 2022**

<b>Bulan</b> <b>Month</b>	<b>Makanan, Minuman dan Tembakau</b> <b>Food, Beverages and Tobacco</b>	<b>Pakaian dan Alas Kaki</b> <b>Clothing and Footwear</b>	<b>Perumahan, Air, Listrik, dan Bahan Bakar Rumah Tangga</b> <b>Housing, Water, Electricity, and Household Fuels</b>
(1)	(2)	(3)	(4)
Januari/January			
Februari/February			
Maret/March			
April/April			
Mei/May			
Juni/June			
Juli/July			
Agustus/August			
September/September			
Oktober/October			
November/November			
Desember/December			
<b>2021</b>			

Lanjutan Tabel/*Continued Table 9.3*

<b>Bulan</b> <i>Month</i>	<b>Perlengkapan, Peralatan, dan Pemeliharaan Rutin Rumah Tangga</b> <i>Furnishing, Household Equipment and Routine Household Maintenance</i>	<b>Kesehatan</b> <i>Health</i>	<b>Transportasi</b> <i>Transport</i>
(1)	(5)	(6)	(7)
Januari/ <i>January</i>			
Februari/ <i>February</i>			
Maret/ <i>March</i>			
April/ <i>April</i>			
Mei/ <i>May</i>			
Juni/ <i>June</i>			
Juli/ <i>July</i>			
Agustus/ <i>August</i>			
September/ <i>September</i>			
Oktober/ <i>October</i>			
November/ <i>November</i>			
Desember/ <i>December</i>			
<b>2021</b>			

Lanjutan Tabel/Continued Table 9.3

<b>Bulan Month</b>	<b>Informasi, Komunikasi, dan Jasa Keuangan Information, Communication and Financial Services</b>	<b>Rekreasi, Olahraga, dan Budaya Recreation, Sport, and Culture</b>	<b>Pendidikan Education</b>
(1)	(8)	(9)	(10)
Januari/January			
Februari/February			
Maret/March			
April/April			
Mei/May			
Juni/June			
Juli/July			
Agustus/August			
September/September			
Oktober/October			
November/November			
Desember/December			
<b>2021</b>			

Lanjutan Tabel/*Continued Table* 9.3

<b>Bulan Month</b>	<b>Penyediaan Makanan dan Minuman/Restoran Food and Beverage Services/Restaurant</b>	<b>Perawatan Pribadi dan Jasa Lainnya Personal Care and Other Services</b>	<b>Umum General</b>
(1)	(11)	(12)	(13)
Januari/ <i>January</i>			
Februari/ <i>February</i>			
Maret/ <i>March</i>			
April/ <i>April</i>			
Mei/ <i>May</i>			
Juni/ <i>June</i>			
Juli/ <i>July</i>			
Agustus/ <i>August</i>			
September/ <i>September</i>			
Oktober/ <i>October</i>			
November/ <i>November</i>			
Desember/ <i>December</i>			
<b>2021</b>			

Catatan/*Note*: ...Sumber/*Source*: BPS, Survei Harga Konsumen/*BPS-Statistics Indonesia, Consumer Price Survey*

**Tabel**  
**Table 9.4****Laju Inflasi Bulanan Menurut Kelompok Pengeluaran  
(2018=100) di Kabupaten Bengkalis, 2022**  
**Monthly Inflation Rate by Expenditure Group (2018=100) in  
Bengkalis Regency, 2022**

<b>Bulan</b> <b>Month</b>	<b>Makanan, Minuman dan Tembakau</b> <b>Food, Beverages and Tobacco</b>	<b>Pakaian dan Alas Kaki</b> <b>Clothing and Footwear</b>	<b>Perumahan, Air, Listrik, dan Bahan Bakar Rumah Tangga</b> <b>Housing, Water, Electricity, and Household Fuels</b>
(1)	(2)	(3)	(4)
Januari/January			
Februari/February			
Maret/March			
April/April			
Mei/May			
Juni/June			
Juli/July			
Agustus/August			
September/September			
Oktober/October			
November/November			
Desember/December			
<b>2021</b>			

Lanjutan Tabel/*Continued Table 9.4*

<b>Bulan</b> <i>Month</i>	<b>Perlengkapan, Peralatan, dan Pemeliharaan Rutin Rumah Tangga</b> <i>Furnishing, Household Equipment and Routine Household Maintenance</i>	<b>Kesehatan</b> <i>Health</i>	<b>Transportasi</b> <i>Transport</i>
(1)	(5)	(6)	(7)
Januari/ <i>January</i>			
Februari/ <i>February</i>			
Maret/ <i>March</i>			
April/ <i>April</i>			
Mei/ <i>May</i>			
Juni/ <i>June</i>			
Juli/ <i>July</i>			
Agustus/ <i>August</i>			
September/ <i>September</i>			
Oktober/ <i>October</i>			
November/ <i>November</i>			
Desember/ <i>December</i>			
<b>2021</b>			

Lanjutan Tabel/*Continued Table 9.4*

<b>Bulan Month</b>	<b>Informasi, Komunikasi, dan Jasa Keuangan Information, Communication and Financial Services</b>	<b>Rekreasi, Olahraga, dan Budaya Recreation, Sport, and Culture</b>	<b>Pendidikan Education</b>
(1)	(8)	(9)	(10)
Januari/ <i>January</i>			
Februari/ <i>February</i>			
Maret/ <i>March</i>			
April/ <i>April</i>			
Mei/ <i>May</i>			
Juni/ <i>June</i>			
Juli/ <i>July</i>			
Agustus/ <i>August</i>			
September/ <i>September</i>			
Oktober/ <i>October</i>			
November/ <i>November</i>			
Desember/ <i>December</i>			
<b>2021</b>			



Lanjutan Tabel/*Continued Table 9.4*

<b>Bulan Month</b>	<b>Penyediaan Makanan dan Minuman/Restoran Food and Beverage Services/Restaurant</b>	<b>Perawatan Pribadi dan Jasa Lainnya Personal Care and Other Services</b>	<b>Umum General</b>
(1)	(11)	(12)	(13)
Januari/January			
Februari/February			
Maret/March			
April/April			
Mei/May			
Juni/June			
Juli/July			
Agustus/August			
September/September			
Oktober/October			
November/November			
Desember/December			
<b>2021</b>			

Catatan/Note: ...

Sumber/Source: BPS, Survei Harga Konsumen/BPS-Statistics Indonesia, Consumer Price Survey



# BAB X

# PENGELUARAN PENDUDUK POPULATION EXPENDITURE

## PENGELUARAN PERKAPITA SEBULAN

**BUKAN MAKANAN  
NON-FOOD  
45,5%**

**MAKANAN  
FOOD  
55,5%**



**DARI 2021  
NAIK  
Rp. 22.000**

**DARI 2021  
NAIK  
Rp. 50.000**



**PENJELASAN TEKNIS****TECHNICAL NOTES**

1. Konsumsi rumah tangga dibedakan atas konsumsi makanan dan bukan makanan tanpa memperhatikan asal barang dan terbatas pada pengeluaran untuk kebutuhan rumah tangga saja, tidak termasuk konsumsi atau pengeluaran untuk keperluan usaha atau yang diberikan kepada pihak lain. Pengeluaran untuk konsumsi makanan dihitung selama seminggu terakhir, sedangkan konsumsi bukan makanan dihitung sebulan dan setahun terakhir.
  2. Baik konsumsi makanan maupun bukan makanan selanjutnya dikonversikan ke dalam pengeluaran rata-rata sebulan. Angka konsumsi atau pengeluaran rata-rata per kapita yang disajikan dalam publikasi ini diperoleh dari hasil bagi jumlah konsumsi seluruh rumah tangga (baik mengonsumsi makanan maupun tidak) terhadap jumlah penduduk.
1. *Household consumption is distinguished from food and non-food consumption without regard to the origin of the goods and is limited to expenses for household needs, not including consumption or expenses for business purposes or those given to other parties. Spending on food consumption is calculated during the past week, while non-food consumption is calculated in the past month and year.*
  2. *Both food consumption and non-food consumption are subsequently converted into an average expenditure of one month. The average per capita consumption or expenditure figures presented in this publication are derived from the quotient of the total consumption of all households (whether consuming food or not) of the total population.*

<https://bengkaliskab.bps.go.id>

**ULASAN**

Konsumsi rumah tangga dibedakan atas konsumsi makanan dan bukan makanan tanpa memperhatikan asal barang dan terbatas pada pengeluaran untuk kebutuhan rumah tangga saja, tidak termasuk konsumsi atau pengeluaran untuk keperluan usaha atau yang diberikan kepada pihak lain. Pengeluaran untuk konsumsi makanan dihitung selama seminggu terakhir, sedangkan konsumsi bukan makanan dihitung sebulan dan setahun terakhir.

Rata-rata pengeluaran perkapita sebulan di Kabupaten Bengkalis pada tahun 2022 berdasarkan Survei Sosial Ekonomi Nasional (Susenans) Maret adalah sebesar Rp 1 255 434. Untuk kelompok komoditas makanan sebesar Rp 697 053 dan kelompok bukan makanan sebesar Rp 558 381. Pengeluaran di kelompok makanan pada tahun 2022 sebesar 55,52 persen dan kelompok non makanan sebesar 44,48 persen.

Pada tahun 2022, komoditas makanan dan minuman jadi mempunyai andil terbesar di kelompok makanan sebesar 14,27 persen terhadap total pengeluaran makanan. Pada kelompok bukan makanan, komoditas perumahan dan fasilitas rumah tangga menyumbang pengeluaran tertinggi yaitu 25,81 persen terhadap total pengeluaran bukan makanan.

**DESCRIPTION**

*Household consumption is differentiated into consumption of food and non-food without considering the origin of the goods and is limited to expenditure for household needs only, excluding consumption or expenditure for business purposes or given to other parties. Expenditures for food consumption are calculated during the last week, while non-food consumption is calculated for the last month and year.*

*The average monthly expenditure per capita in Bengkalis Regency in 2022 based on the March National Socio-Economic Survey (Susenans) is Rp 1 255 434. For the food commodity group of Rp 697 053 and the non-food group of Rp 558 381. Expenditures in the food group in 2022 amounted to 55,52 percent and the non-food group amounted to 44,48 percent.*

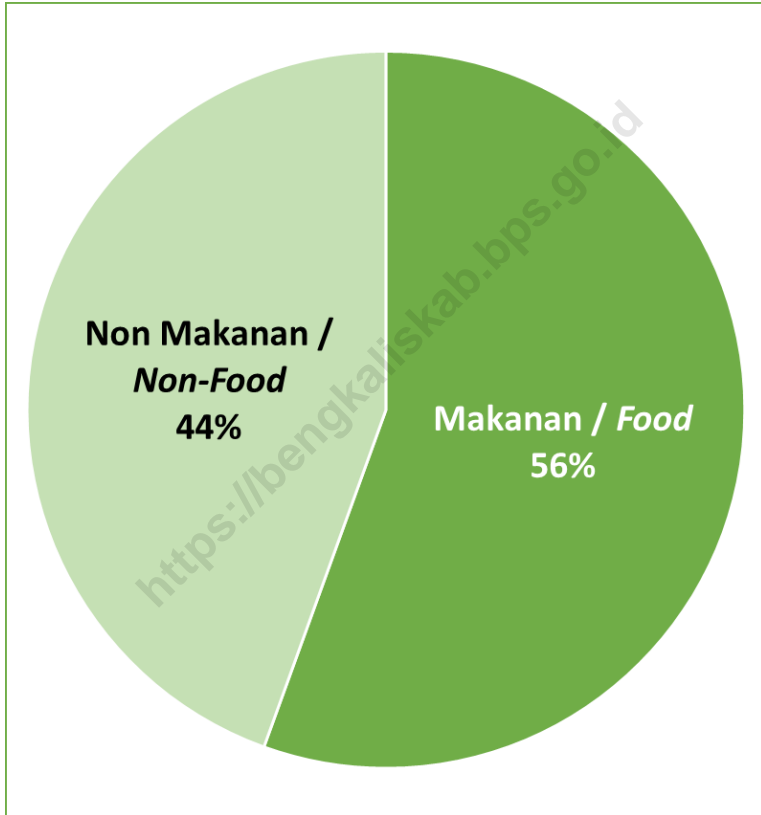
*In 2022, food and beverage commodities have the largest share in the food group by 14,27 percent of total food expenditure. In the non-food group, housing and household facilities contributed the highest to 25,81 percent of total non-food expenditure.*





**Gambar** 10.1  
**Figures**

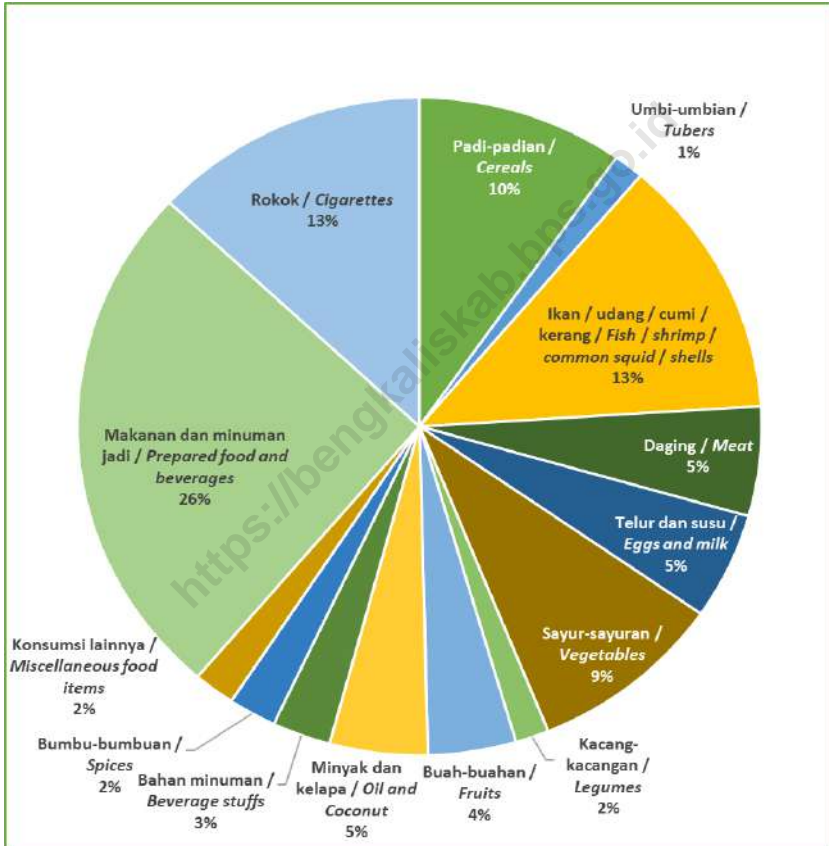
**Presentase Sebaran Pengeluaran Perkapita Sebulan (%)**, 2022  
**Percentage of Distribution of Outcome (%)**, 2022



Sumber/Source : BPS, Survei Sosial Ekonomi Nasional (Susenas) Maret/BPS-Statistics Indonesia, National Socioeconomic Survey March

**Gambar** 10.2  
**Figures**

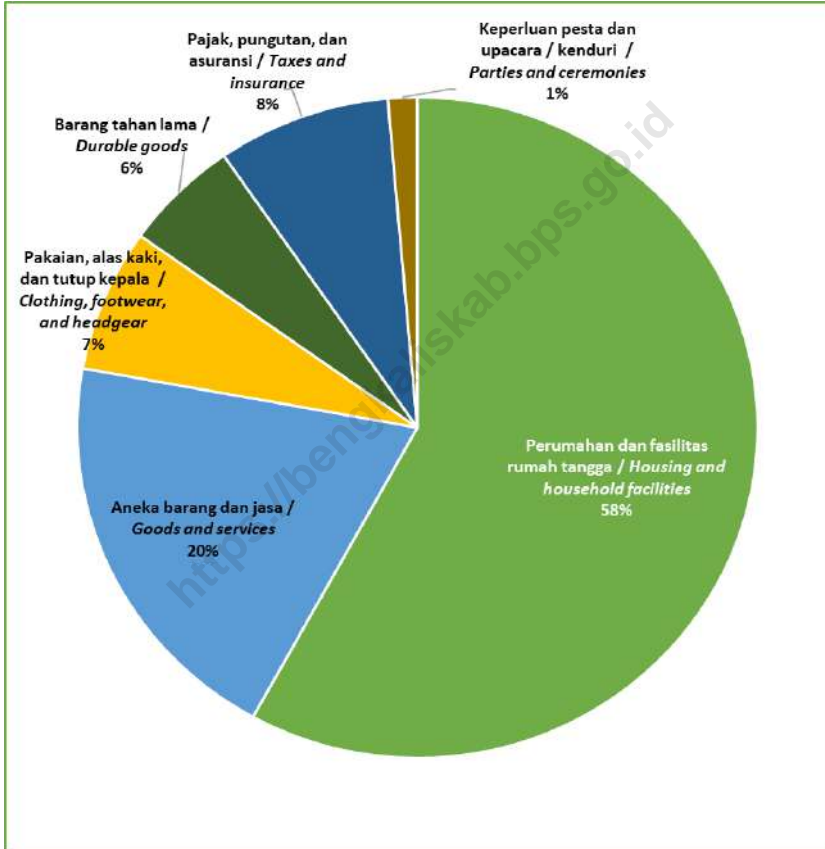
**Presentase Sebaran Pengeluaran Perkapita Sebulan (%)  
Kelompok Komoditas Makanan, 2022**  
*Percentage of Distribution of Outcome by Food  
Commodity Group (%), 2022*



Sumber/Source : BPS, Survei Sosial Ekonomi Nasional (Susenas) Maret/BPS-Statistics Indonesia, National Socioeconomic Survey March

**Gambar** 10.3  
**Figures**

**Presentase Sebaran Pengeluaran Perkapita Sebulan (%)  
Kelompok Komoditas Bukan Makanan, 2022**  
*Percentage of Distribution of Outcome by Non-Food  
Commodity Group (%), 2022*



Sumber/Source : BPS, Survei Sosial Ekonomi Nasional (Susenas) Maret/BPS-Statistics Indonesia, National Socioeconomic Survey March



**Tabel**  
**Table** 10.1

**Rata-rata Pengeluaran per Kapita Sebulan Menurut Kelompok Komoditas (rupiah) di Kabupaten Bengkalis, 2021 dan 2022**  
**Monthly Average Expenditure per Capita by Commodity Group (rupiahs) in Bengkalis Regency, 2021 and 2022**

<b>Kelompok Komoditas/Commodity Group</b>	<b>2021</b>	<b>2022</b>
(1)	(2)	(3)
<b>Makanan/Food</b>		
Padi-padian/ <i>Cereals</i>	69 269	68 027
Umbi-umbian/ <i>Tubers</i>	7 554	9 976
Ikan/udang/cumi/kerang/ <i>Fish/shrimp/common squid/shells</i>	81 654	89 452
Daging/ <i>Meat</i>	28 188	37 471
Telur dan susu/ <i>Eggs and milk</i>	36 108	36 537
Sayur-sayuran/ <i>Vegetables</i>	63 189	64 296
Kacang-kacangan/ <i>Legumes</i>	9 934	11 046
Buah-buahan/ <i>Fruits</i>	22 760	29 017
Minyak dan kelapa/ <i>Oil and coconut</i>	22 832	32 267
Bahan minuman/ <i>Beverage stuffs</i>	20 984	19 272
Bumbu-bumbuan/ <i>Spices</i>	13 680	15 808
Konsumsi lainnya/ <i>Miscellaneous food items</i>	11 963	13 699
Makanan dan minuman jadi/ <i>Prepared food and beverages</i>	165 010	179 116
Rokok/ <i>Cigarettes</i>	93 962	91 068
<b>Jumlah makanan/Total food</b>	<b>647 089</b>	<b>697 053</b>
<b>Bukan makanan/Non-food</b>		
Perumahan dan fasilitas rumah tangga/ <i>Housing and household facilities</i>	302 930	323 998
Aneka barang dan jasa/ <i>Goods and services</i>	118 480	110 837
Pakaian, alas kaki, dan tutup kepala/ <i>Clothing, footwear, and headgear</i>	39 314	38 985
Barang tahan lama/ <i>Durable goods</i>	29 932	30 792
Pajak, pungutan, dan asuransi/ <i>Taxes and insurance</i>	40 790	45 991
Keperluan pesta dan upacara/kenduri/ <i>Parties and ceremonies</i>	5 367	7 779
<b>Jumlah bukan makanan/Total non-food</b>	<b>536 812</b>	<b>558 381</b>
<b>Jumlah/Total</b>	<b>1 183 901</b>	<b>1 255 434</b>

Catatan/Note: ...

Sumber/Source: BPS, Survei Sosial Ekonomi Nasional (Susenas) Maret 2021 dan Maret 2022/BPS-Statistics Indonesia, National Socioeconomic Survey

**Tabel**  
**Table** 10.2**Persentase Pengeluaran per Kapita Sebulan Menurut Kelompok Komoditas di Kabupaten Bengkalis, 2021 dan 2022****Percentage of Monthly Expenditure per Capita by Commodity Group in Bengkalis Regency, 2021 and 2022**

<b>Kelompok Komoditas/Commodity Group</b>	<b>2021</b>	<b>2022</b>
(1)	(2)	(3)
<b>Makanan/Food</b>		
Padi-padian/ <i>Cereals</i>	5,85	5,42
Umbi-umbian/ <i>Tubers</i>	0,64	0,79
Ikan/udang/cumi/kerang/ <i>Fish/shrimp/common squid/shells</i>	6,90	7,13
Daging/ <i>Meat</i>	2,38	2,98
Telur dan susu/ <i>Eggs and milk</i>	3,05	2,91
Sayur-sayuran/ <i>Vegetables</i>	5,34	5,12
Kacang-kacangan/ <i>Legumes</i>	0,84	0,88
Buah-buahan/ <i>Fruits</i>	1,92	2,31
Minyak dan kelapa/ <i>Oil and coconut</i>	1,93	2,57
Bahan minuman/ <i>Beverage stuffs</i>	1,77	1,54
Bumbu-bumbuan/ <i>Spices</i>	1,16	1,26
Konsumsi lainnya/ <i>Miscellaneous food items</i>	1,01	1,09
Makanan dan minuman jadi/ <i>Prepared food and beverages</i>	13,94	14,27
Rokok/ <i>Cigarettes</i>	7,94	7,25
<b>Jumlah makanan/Total food</b>	<b>54,66</b>	<b>55,52</b>
<b>Bukan makanan/Non-food</b>		
Perumahan dan fasilitas rumah tangga/ <i>Housing and household facilities</i>	25,59	25,81
Aneka barang dan jasa/ <i>Goods and services</i>	10,01	8,83
Pakaian, alas kaki, dan tutup kepala/ <i>Clothing, footwear, and headgear</i>	3,32	3,11
Barang tahan lama/ <i>Durable goods</i>	2,53	2,45
Pajak, pungutan, dan asuransi/ <i>Taxes and insurance</i>	3,45	3,66
Keperluan pesta dan upacara/kenduri/ <i>Parties and ceremonies</i>	0,45	0,62
<b>Jumlah bukan makanan/Total non-food</b>	<b>45,34</b>	<b>44,48</b>
<b>Jumlah/Total</b>	<b>100,00</b>	<b>100,00</b>

Catatan/Note: ...

Sumber/Source: BPS, Survei Sosial Ekonomi Nasional (Susenas) Maret 2021 dan Maret 2022/BPS-Statistics Indonesia, National Socioeconomic Survey

# BAB XI

# PERDAGANGAN TRADE

**TANJUNG  
MEDANG**

**732,54**

**SUNGGAI  
PAKNING**

**1.099.455,34**

**BENGGALIS**

**7.096,49**



**EKSPOR  
MENURUT  
PELABUHAN**

**\*DALAM  
RIBU USD**





**PENJELASAN TEKNIS****TECHNICAL NOTES**

- |  |  |
|--|--|
| <p>1. Sistem pencatatan Statistik Ekspor dan Impor adalah "General Trade" dengan wilayah pencatatan meliputi seluruh wilayah kepabeanan Indonesia.</p> | <p>1. <i>The recording of export and import statistics is based on General Trade System covering all Indonesian customs areas.</i></p>             |
| <p>2. Pengesahan dokumen kepabeanan ekspor dan impor dilakukan oleh Bea dan Cukai berdasarkan Persetujuan Muat/Bongkar Barang.</p>                     | <p>2. <i>The legalization of customs export and import documents is conducted by the Customs and Excise Office.</i></p>                            |
| <p>3. Data ekspor berasal dari dokumen kepabeanan BC 3.0 atau yang disebut dokumen Pemberitahuan Ekspor Barang (PEB) yang diisi oleh eksportir.</p>    | <p>3. <i>The export data are compiled based on customs export documents BC 3.0 or known as Export Declarations (PEB), filled by exporters.</i></p> |



**ULASAN**

Berdasarkan data 2022, ekspor Kabupaten Bengkalis dengan nilai terbesar adalah ke negara Tiongkok yakni US\$ 454 369,32 ribu, diikuti dengan Negara Singapura sebesar US\$ 322 972,34 ribu.

Sementara itu Ekspor Kabupaten Bengkalis dengan nilai tertinggi tercatat di Sungai Pakning, sebesar US\$ 1 099 455,34 ribu.

**DESCRIPTION**

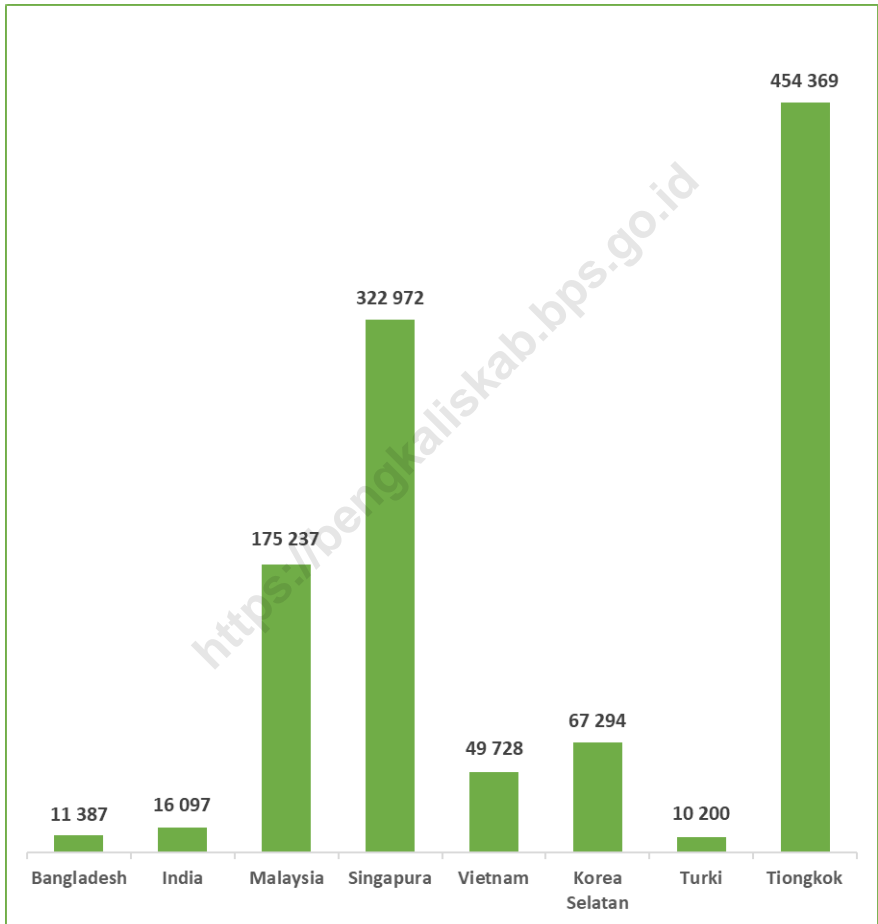
*Based on 2020 data, the export of Bengkalis Regency with the largest value was to China, namely US \$ 454 369,32 thousand followed by Singapore with US 322 972,34 thousand.*

*Meanwhile, Bengkalis Regency exports with the highest value were recorded in Sungai Pakning, amounting to US \$ 1 099 455,34 thousand.*



**Gambar** 11.1  
**Figures**

**Nilai Ekspor Menurut Negara Tujuan (Ribu US\$), 2022**  
*Export Value by Destination Country (US\$ Thousand), 2022*



Sumber/Source : BPS Provinsi Riau/Statistics of Riau Province



**Tabel**  
**Table** 11.1

**Ekspor Kabupaten Bengkalis Menurut Negara Tujuan,  
2021–2022**  
*Bengkalis Export Regency by Destination Country, 2021–  
2022*

Negara Tujuan <i>Destination Country</i>	2021		2022	
	Isi (Ribukg) Volume (Thousand Kg)	Nilai (Ribukg) Value (Thousand US\$)	Isi (Ribukg) Volume (Thousand Kg)	Nilai (Ribukg) Value (Thousand US\$)
(1)	(2)	(3)	(4)	(5)
ASIA	1 592 248,34	862 188,45	1 598 899,14	1 107 284,37
Bangladesh	32 488,00	18 405,18	18 900,00	11 387,20
India	16 215,38	8 044,05	26 482,00	16 096,58
Malaysia	95 264,00	54 483,91	216 506,69	175 237,08
Singapura	238 218,96	137 009,33	423 131,62	322 972,34
Vietnam	56 300,00	30 534,45	78 194,00	49 727,96
Korea Selatan	75 100,00	40 879,78	104 380,00	67 293,89
Turki	16 500,00	10 230,00	15 000,00	10 200,00
Tiongkok	1 062 162,00	562 601,75	716 304,83	454 369,32
<b>Jumlah/Total</b>	<b>1 592 248,34</b>	<b>862 188,45</b>	<b>1 598 899,14</b>	<b>1 107 284,37</b>

Catatan/Note: ...

Sumber/Source: BPS Provinsi Riau/Statistics of Riau Province

**Tabel**  
**Table** 11.2**Ekspor Kabupaten Bengkalis Menurut Pelabuhan Muat,  
2021-2022**  
*Bengkalis Export Regency by Port of Loading, 2021-  
2022*

Negara Tujuan <i>Destination Port</i>	2021		2022	
	Isi (Ribuan Kg) <i>Volume</i> (Thousand Kg)	Nilai (Ribuan US\$) <i>Value</i> (Thousand US\$)	Isi (Ribuan Kg) <i>Volume</i> (Thousand Kg)	Nilai (Ribuan US\$) <i>Value</i> (Thousand US\$)
(1)	(2)	(3)	(4)	(5)
Tanjung Medang	6 208,17	900,20	5 376,82	732,54
Sungai Pakning	1 583 907,14	860 721,14	1 585 117,53	1 099 455,34
Bengkalis	2 133,02	567,10	8 404,79	7 096,49
<b>Jumlah/Total</b>	<b>1 592 248,34</b>	<b>862 188,45</b>	<b>1 598 899,14</b>	<b>1 107 284,37</b>

Catatan/Note: ...

Sumber/Source: BPS Provinsi Riau/Statistics of Riau Province



# BAB XII SISTEM NERACA REGIONAL SYSTEM OF REGIONAL ACCOUNTS

## LAJU PERTUMBUHAN PDRB DAN DUA SEKTOR PENYUMBANG TERBESAR

**2,22%\***



**\*ANGKA SANGAT SEMENTARA**



**PENJELASAN TEKNIS****TECHNICAL NOTES**

1. Penghitungan statistik neraca nasional mengikuti buku petunjuk yang diterbitkan oleh Perserikatan Bangsa Bangsa (PBB) dikenal sebagai Sistem Neraca Nasional (SNN). SNN adalah rekomendasi internasional tentang bagaimana Menyusun ukuran aktivitas ekonomi yang sesuai dengan standar neraca baku yang didasarkan pada prinsip-prinsip ekonomi. Rekomendasi yang dimaksud dinyatakan dalam sekumpulan konsep, definisi, klasifikasi, dan aturan neraca yang disepakati secara internasional dalam mengukur indikator tertentu seperti Produk Domestik Bruto (PDB). Salah satu bentuk adaptasi pencatatan statistik nasional adalah melakukan perubahan tahun dasar PDB Indonesia dari tahun 2000 ke 2010. Perubahan tahun dasar PDB dilakukan seiring dengan mengadopsi rekomendasi PBB yang tertuang dalam Sistem Neraca Nasional 2008 (SNA 2008).
  2. Produk Domestik Bruto pada tingkat nasional serta Produk Domestik Regional Bruto (PDRB) pada tingkat regional (provinsi/kabupaten/kota) menggambarkan kemampuan suatu wilayah untuk menciptakan nilai tambah pada suatu waktu
1. *The method used to estimate national accounts statistics is based on the standard guidelines formed by United Nation known as System of National Accounts (SNA). SNA is the internationally agreed standard set of recommendations on how to compile measures of economic activity in accordance with strict accounting conventions based on economic principles. The recommendations are expressed in term of a set of concepts, definitions, classifications and accounting rules that comprise the internationally agreed standard for measuring indicators such as Gross Domestic Product (GDP). One of the improvement in the national statistical system is to rebase GDP form base year 2000 to 2010 in order to capture current economic condition. It is in line with the United Nations (UN) recommendation on 2008 SNA.*
  2. *The basic measure of the value added arising from economic activity is known as Gross Domestic Product at the national level and Gross Regional Domestic Product (GRDP) at the regional level (provinces/regencies/municipalities). To compile*

tertentu. Untuk menyusun PDB maupun PDRB digunakan 2 pendekatan, yaitu lapangan usaha dan pengeluaran. Keduanya menyajikan komposisi data nilai tambah dirinci menurut sumber kegiatan ekonomi (lapangan usaha) dan menurut komponen penggunaannya. PDB maupun PDRB dari sisi lapangan usaha merupakan penjumlahan seluruh komponen nilai tambah bruto yang mampu diciptakan oleh sektor-sektor ekonomi atas berbagai aktivitas produksinya. Sedangkan dari sisi pengeluaran menjelaskan tentang penggunaan dari nilai tambah tersebut.

3. PDRB menurut lapangan usaha mengalami perubahan klasifikasi dari 9 lapangan usaha menjadi 17 lapangan usaha. PDB menurut lapangan usaha dirinci menurut total nilai tambah dari seluruh sektor ekonomi yang mencakup lapangan usaha Pertanian, Kehutanan, dan Perikanan; Pertambangan dan Penggalian; Industri Pengolahan; Pengadaan Listrik dan Gas; Pengadaan Air, Pengelolaan Sampah, Limbah dan Daur Ulang; Konstruksi; Perdagangan Besar dan Eceran, Reparasi Mobil dan Sepeda Motor; Transportasi dan Pergudangan; Penyediaan Akomodasi dan Makan Minum; Informasi dan Komunikasi; Jasa Keuangan

*these statistics, two approaches have been used, i.e. "production approach" and "expenditure approach". The first approach is to measure value added produced by various kinds of economic activities, while the second approach is to measure final uses of the country's output. In other words, GDP/GRDP is the sum of total value added produced by all economic industries (activities) and the way of using it.*

3. *GRDP by industry classification changes from 9 sectors to 17 industries. GDP by industry is classified by types of economic activities such as Agriculture, Forestry and Fishing; Mining and Quarrying; Manufacturing; Electricity and Gas; Water supply, Sewerage, Waste Management and Remediation Activities; Construction; Wholesale and Retail Trade; Repair of Motor Vehicles and Motorcycles; Transportation and Storage; Accommodation and Food Service Activities; Information and Communication; Financial and Insurance Activities; Real Estate Activities; Business Activities; Public Administration; Defence and Compulsory Social Security;*

dan Asuransi; Real Estat; Jasa Perusahaan; Administrasi Pemerintahan, Pertahanan dan Jaminan Sosial Wajib; Jasa Pendidikan; Jasa Kesehatan dan Kegiatan Sosial; dan Jasa lainnya.

*Education; Human Health and Social Work Activities; and Other Services Activities.*

4. PDRB menurut pengeluaran mengalami perubahan klasifikasi dimana pengeluaran konsumsi Lembaga Non Profit yang Melayani Rumah Tangga (LNPR) yang sebelumnya termasuk bagian dari pengeluaran konsumsi rumah tangga menjadi komponen terpisah. Sehingga klasifikasi PDB menurut pengeluaran dirinci menjadi 7 komponen yaitu komponen pengeluaran konsumsi rumah tangga, pengeluaran konsumsi LNPR, pengeluaran konsumsi pemerintah, pembentukan modal tetap bruto, perubahan inventori, ekspor barang dan jasa, dan impor barang dan jasa.

4. *GRDP by expenditure classification changes where consumption expenditure Non-profit Institutions Serving Households (NPISH) previously included as part of household consumption expenditure is taken out into separate component. So that, GDP by type of expenditures is classified into: household consumption expenditure, NPISH consumption expenditure, government consumption expenditure, gross fixed capital formation, changes in inventories, exports of goods and services, and imports of goods and services.*

5. Pengeluaran konsumsi rumah tangga mencakup berbagai pengeluaran konsumsi akhir rumah tangga atas barang dan jasa untuk memenuhi kebutuhan individu ataupun kelompok secara langsung. Pengeluaran rumah tangga di sini mencakup makanan dan minuman selain restoran; pakaian, alas kaki dan jasa perawatannya; perumahan dan perlengkapan rumah tangga; kesehatan dan pendidikan;

5. *Household consumption expenditures consist of expenditures incurred by households, which are used for both individual or collective needs. Household consumptions are classified into food and beverages other than restaurants; clothing, footwear, and related maintenance services; housing and household equipment; health and education; transport and communication; restaurants and hotels; and others.*

transportasi dan komunikasi;  
restoran dan hotel serta lainnya.

6. Pengeluaran Pemerintah terdiri dari Pengeluaran Konsumsi Individu dan Pengeluaran Konsumsi Kolektif. Barang dan jasa individu merupakan barang dan jasa privat, dimana ciri-ciri barang privat adalah a) Scarcity, yaitu ada kelangkaan/ keterbatasan dalam jumlah; b) EXcludable consumption, yaitu konsumsi suatu barang dapat dibatasi hanya pada mereka yang memenuhi persyaratan tertentu (biasanya harga); c) Rivalrous competition, yaitu konsumsi oleh satu konsumen akan mengurangi atau menghilangkan kesempatan pihak lain untuk melakukan hal serupa. Contoh barang dan jasa yang dihasilkan pemerintah dan tergolong sebagai barang dan jasa individu adalah jasa pelayanan kesehatan pemerintah di rumah sakit/puskesmas dan jasa pendidikan di sekolah/universitas negeri. Sedangkan barang dan jasa kolektif ekuivalen dengan barang publik yang memiliki ciri a) Non rivalry, yaitu penggunaan satu konsumen terhadap suatu barang tidak mengurangi kesempatan konsumen lain untuk juga mengkonsumsi barang tersebut; b) Non excludable, yaitu apabila suatu barang publik tersedia, maka tidak ada yang
6. *Government consumption expenditure consists of Individual Consumption Expenditure and Collective Consumption Expenditure. Individual goods and services are private goods and services, which the characteristics of private goods is a) Scarcity, that there is a scarcity/limited in number; b) Excludable consumption, the consumption of goods can be limited only to those who meet certain requirements (usually the price); c) Rivalrous competition, ie consumption by the consumer will reduce or eliminate the chance of another party to do so. Examples of goods and services produced by government and classified as goods and services of individuals is the government health services in hospitals/ health centers and education services in schools/ universities. Collective goods and services equivalent to public goods characterized by a) Non-rivalry, namely the use of a consumer for an item does not reduce the chance of another consumer to also consume goods; b) Non-excludable, i.e. when a public good available, then nothing can hinder anyone to benefit from the goods or in other words everyone has access to the goods. Examples of goods and services produced by government and classified as collective goods*

dapat menghalangi siapapun untuk memperoleh manfaat dari barang tersebut atau dengan kata lain setiap orang memiliki akses ke barang tersebut. Contoh barang dan jasa yang dihasilkan pemerintah dan tergolong sebagai barang dan jasa kolektif adalah jasa pertahanan yang dilakukan TNI dan keamanan yang dilakukan kepolisian.

*and services is carried military defense services and the police's security.*

7. Pembentukan Modal Tetap Bruto (PMTB) mencakup pengadaan, pembuatan, dan pembelian barang modal. Barang modal dimaksud adalah barang-barang yang digunakan untuk proses produksi, tahan lama atau yang mempunyai umur pemakaian lebih dari satu tahun seperti bangunan, mesin-mesin dan alat angkutan. Termasuk pula di sini perbaikan besar (berat) yang sifatnya memperpanjang umur atau mengubah bentuk atau kapasitas barang modal tersebut. Pengeluaran barang modal untuk keperluan militer juga dicakup sebagai PMTB. Klasifikasi komponen PMTB dibagi menjadi 6 sub komponen yaitu Konstruksi; Mesin dan Peralatan; Kendaraan; Peralatan Lainnya; Cultivated Biological Resources (CBR) dan Produk Kekayaan Intelektual.
7. *Gross Fixed Capital Formation (GFCF) includes procurement, manufacture, and the purchase of capital goods. Capital goods are goods which are used for the production process, durable or have a service life of more than one year such as buildings, machinery, and transportation equipment. Including here: huge improvement that are to extend the life or changing the shape or the capacity of the capital goods. Capital expenditures for military purposes are also covered as GFCF. GFCF component are classified into six sub-components: Construction; Machinery and Equipment; vehicle; Other equipment; Cultivated Biological Resources (CBR) and Intellectual Property Product.*
8. Ekspor barang dan jasa merupakan transaksi perdagangan barang dan jasa dari penduduk (residen)
8. *Exports of goods and services consist of transactions of goods and services from residents to*

ke bukan penduduk (nonresiden). Impor barang dan jasa adalah transaksi perdagangan dari bukan penduduk ke penduduk. Ekspor atau impor barang terjadi pada saat terjadi perubahan hak kepemilikan barang antara penduduk dengan bukan penduduk (dengan atau tanpa perpindahan fisik barang tersebut). Pada PDB dengan tahun dasar 2010, ekspor dan impor barang dirinci menjadi nonmigas dan migas.

*non-residents. Imports of goods and services consist of transaction of goods and services from nonresidents to residents. Exports and imports of goods occur when there are changes in ownership of goods between residents and non-residents (with or without physical movements of goods across frontiers). On the GDP at 2010 basic year, exports and imports of goods specified into non oil and gas and oil and gas.*

9. Produk Domestik Bruto maupun agregat turunannya disajikan dalam 2 (dua) versi penilaian, yaitu atas dasar "harga berlaku" dan atas dasar "harga konstan". Disebut sebagai harga berlaku karena seluruh agregat dinilai dengan menggunakan harga pada tahun berjalan, sedangkan harga konstan penilaiannya didasarkan kepada harga satu tahun dasar tertentu, dalam publikasi ini digunakan harga tahun 2010.

9. *GDP and its aggregations are presented in two forms: at current market prices and at constant base year market prices. In presenting current market prices, all aggregates are valued at current market prices, while base year constant market prices are shown by valuing all aggregates at fixed base year prices. Year of 2010 is used as the base year in this publication.*

10. Laju pertumbuhan Produk Domestik Bruto diperoleh dari perhitungan PDB atas dasar harga konstan. Diperoleh dengan cara mengurangi nilai PDB pada tahun ke-n terhadap nilai pada tahun ke n-1 (tahun sebelumnya), dibagi dengan nilai pada tahun ke n-1, dikalikan dengan 100 persen. Laju pertumbuhan

10. *Growth rate of Gross Domestic Product is derived from GDP at constant market prices. It is obtained by subtracting the value of GDP year n with the value of GDP year n-1, divided by the value of GDP year n-1 then multiplied by 100 percent. The growth rate of GDP explains the income growth during the given period.*



menunjukkan perkembangan agregat pendapatan dari satu waktu tertentu terhadap waktu sebelumnya.

<https://bengkaliskab.bps.go.id>



**ULASAN**

Produk Domestik Regional Bruto (PDRB) merupakan salah satu indikator yang penting untuk mengukur kemajuan perekonomian suatu daerah. Oleh karena itu, PDRB seringkali dijaga agar tetap tumbuh oleh pemerintah daerah melalui berbagai kebijakan ekonomi.

Pada tahun 2022, PDRB Kabupaten Bengkalis menurut lapangan usaha sebesar 176 013,38 miliar rupiah untuk Atas Dasar Harga Berlaku (ADHB) dan 75 878,58 miliar rupiah untuk Atas Dasar Harga Konstan (ADHK) 2010, atau tumbuh 2,22 persen dibandingkan tahun 2021. Dilihat dari sisi lapangan usaha, pertumbuhan tertinggi pada sektor jasa lainnya (19,55 persen) dan terendah pada sektor pertambangan dan penggalian (-0,19 persen) yang justru mengalami penurunan.

Struktur PDRB Kabupaten Bengkalis tahun 2022 menurut lapangan usaha masih didominasi oleh sektor pertambangan dan penggalian. Hal ini terlihat dari kontribusinya terhadap PDRB sebesar 63,15 persen, sedangkan menurut pengeluaran masih didominasi oleh net ekspor barang dan jasa sebesar 60,87 persen.

**DESCRIPTION**

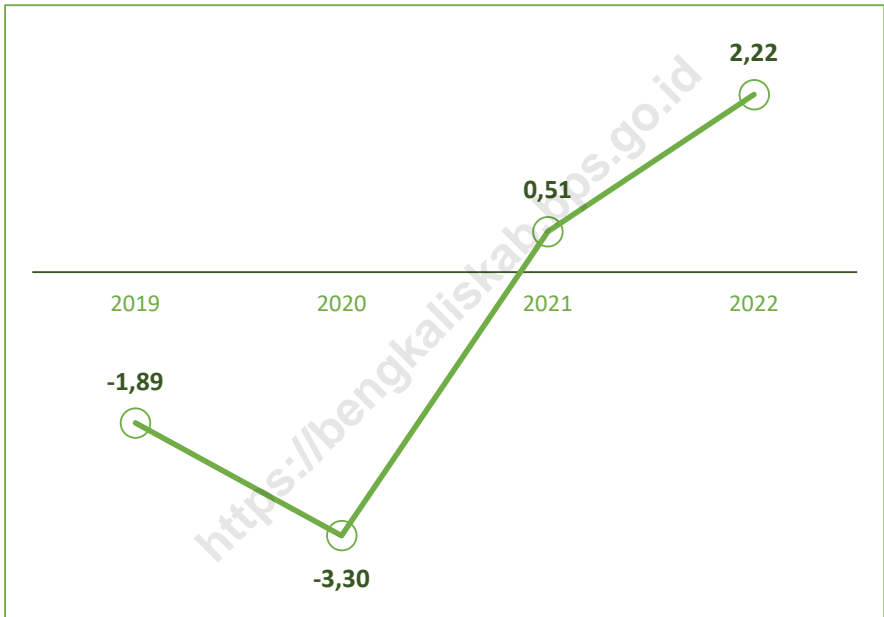
*Gross Regional Domestic Product (GRDP) is one of the important indicators of economic progress in a region. Therefore, the GRDP is often maintained to continue to grow by local governments through various economic policies.*

*In 2022, Bengkalis Regency's GRDP of 176 013,38 billion rupiahs for the Current Market Price and 75 878,58 billion rupiahs for the 2010 Constant Market Prices, or grew 2,22 percent compared to the year 2021. In terms of industry, the highest growth was in other services activities (19,55 percent) and the lowest was in the mining and quarrying sector (-0,19 percent) which actually experienced a decline.*

*The structure of the Bengkalis Regency GRDP in 2022 by industry is still dominated by the mining and quarrying sector. This can be seen from its contribution to GRDP of 63,15 percent, while according to expenditure is GDRP still dominated by net exports of goods and services by 60,87 percent.*

**Gambar** 12.1  
**Figures**

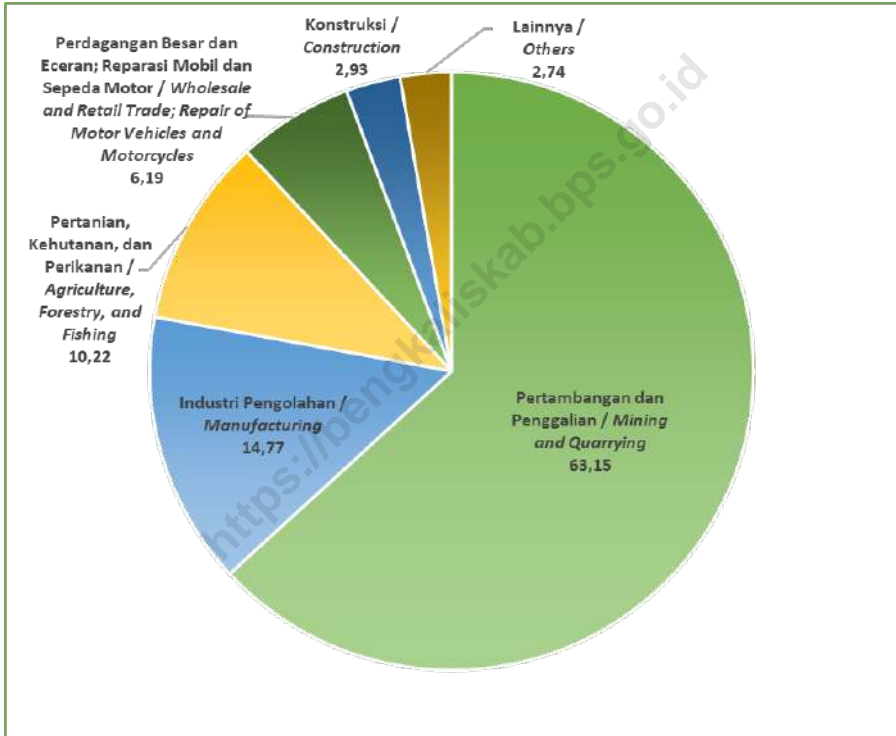
**Laju Pertumbuhan Produk Domestik Regional Bruto Atas Dasar Harga Konstan 2010 Menurut Lapangan Usaha di Kabupaten Bengkalis (persen), 2019–2022**  
**Growth Rate of Gross Regional Domestic Product at 2010 Constant Market Prices by Industry in Bengkalis Regency (percent), 2019–2022**



Sumber/Source : BPS, berbagai sensus, survei dan sumber lain/BPS-Statistics Indonesia, various census, survey, and other sources

**Gambar** 12.2  
**Figures**

**Distribusi Persentase Produk Domestik Regional Bruto Atas Dasar Harga Berlaku Menurut Lapangan Usaha di Kabupaten Bengkalis, 2022<sup>xx</sup>**  
**Percentage Distribution of Gross Regional Domestic Product at Current Market Prices by Industry in Bengkalis Regency, 2022<sup>xx</sup>**



Catatan/Note: <sup>xx</sup>Angka Sangat Sementara/Very Preliminary Figures

Sumber/Source: BPS, berbagai sensus, survei dan sumber lain/BPS-Statistics Indonesia, various census, survey, and other sources

**Tabel** 12.1. **Produk Domestik Regional Bruto Atas Dasar Harga Berlaku Menurut Lapangan Usaha di Kabupaten Bengkalis (miliar rupiah), 2018–2022**  
**Gross Regional Domestic Product at Current Market Prices by Industry in Bengkalis Regency (billion rupiahs), 2018–2022**

Lapangan Usaha/Industry	2018	2019	2020	2021 <sup>x</sup>	2022 <sup>xx</sup>
(1)	(2)	(3)	(4)	(5)	(6)
A Pertanian, Kehutanan, dan Perikanan/ <i>Agriculture, Forestry, and Fishing</i>	12 256,42	13 053,62	14 663,27	16 630,17	17 996,85
B Pertambangan dan Penggalian/ <i>Mining and Quarrying</i>	102 564,23	91 243,53	63 512,22	82 201,53	111 147,17
C Industri Pengolahan/ <i>Manufacturing</i>	17 572,82	18 490,47	19 723,38	22 662,84	25 991,24
D Pengadaan Listrik dan Gas/ <i>Electricity and Gas</i>	34,61	37,42	41,19	43,90	48,91
E Pengadaan Air; Pengelolaan Sampah, Limbah, dan Daur Ulang/ <i>Water Supply; Sewerage, Waste Management, and Remediation Activities</i>	14,39	14,91	15,22	16,02	17,02
F Konstruksi/ <i>Construction</i>	3 974,96	4 253,80	4 183,96	4 490,05	5 149,11
G Perdagangan Besar dan Eceran; Reparasi Mobil dan Sepeda Motor/ <i>Wholesale and Retail Trade; Repair of Motor Vehicles and Motorcycles</i>	8 318,44	9 169,67	8 427,82	9 302,30	10 902,40
H Transportasi dan Pergudangan/ <i>Transportation and Storage</i>	349,06	370,24	291,28	317,21	390,27
I Penyediaan Akomodasi dan Makan Minum/ <i>Accommodation and Food Service Activities</i>	372,13	382,09	311,80	379,13	438,28
J Informasi dan Komunikasi/ <i>Information and Communication</i>	436,84	487,84	538,28	577,83	624,98

Lanjutan Tabel/*Continued Table* 12.1

Lapangan Usaha/ <i>Industry</i>		2018	2019	2020	2021 <sup>x</sup>	2022 <sup>xx</sup>
(1)		(2)	(3)	(4)	(5)	(6)
K	Jasa Keuangan dan Asuransi/ <i>Financial and Insurance Activities</i>	357,64	363,33	377,08	417,73	471,35
L	Real Estat/ <i>Real Estate Activities</i>	375,95	400,12	409,03	425,93	468,22
M,N	Jasa Perusahaan/ <i>Business Activities</i>	5,00	5,32	4,21	4,24	5,28
O	Administrasi Pemerintahan, Pertahanan, dan Jaminan Sosial Wajib/ <i>Public Administration and Defence; Compulsory Social Security</i>	1 123,65	1 179,86	1 195,66	1 205,03	1 326,47
P	Jasa Pendidikan/ <i>Education</i>	402,07	431,04	447,49	464,91	487,01
Q	Jasa Kesehatan dan Kegiatan Sosial/ <i>Human Health and Social Work Activities</i>	109,65	122,31	137,67	154,34	159,79
R,S,T,U	Jasa Lainnya/ <i>Other Services Activities</i>	335,45	373,33	304,45	320,32	389,02
<b>Produk Domestik Regional Bruto/<i>Gross Regional Domestic Product</i></b>		<b>148 603,30</b>	<b>140 378,91</b>	<b>114 583,99</b>	<b>139 613,49</b>	<b>176 013,38</b>

Catatan/*Note*: <sup>x</sup>Angka Sementara/*Preliminary Figures*

<sup>xx</sup>Angka Sangat Sementara/*Very Preliminary Figures*

Sumber/*Source*: BPS, berbagai sensus, survei dan sumber lain/*BPS-Statistics Indonesia, various census, survey, and other sources*

**Tabel**  
**Table** 12.2

**Produk Domestik Regional Bruto Atas Dasar Harga Konstan 2010 Menurut Lapangan Usaha di Kabupaten Bengkalis (miliar rupiah), 2018–2022**  
**Gross Regional Domestic Product at 2010 Constant Market Prices by Industry in Bengkalis Regency (billion rupiahs), 2018–2022**

Lapangan Usaha/Industry		2018	2019	2020	2021 <sup>a</sup>	2022 <sup>xx</sup>
(1)		(2)	(3)	(4)	(5)	(6)
A	Pertanian, Kehutanan, dan Perikanan/ <i>Agriculture, Forestry, and Fishing</i>	8 556,95	9 022,54	9 554,72	9 960,88	10 064,08
B	Pertambangan dan Penggalian/ <i>Mining and Quarrying</i>	46 343,39	43 104,20	40 365,83	38 972,73	38 898,15
C	Industri Pengolahan/ <i>Manufacturing</i>	13 294,04	14 096,47	14 520,19	15 260,13	15 887,83
D	Pengadaan Listrik dan Gas/ <i>Electricity and Gas</i>	18,01	18,49	20,00	21,41	23,00
E	Pengadaan Air; Pengelolaan Sampah, Limbah, dan Daur Ulang/ <i>Water Supply; Sewerage, Waste Management, and Remediation Activities</i>	11,64	11,91	12,00	12,62	13,21
F	Konstruksi/ <i>Construction</i>	2 307,27	2 437,25	2 388,26	2 460,39	2 626,54
G	Perdagangan Besar dan Eceran; Reparasi Mobil dan Sepeda Motor/ <i>Wholesale and Retail Trade; Repair of Motor Vehicles and Motorcycles</i>	4 733,22	4 974,11	4 381,33	4 812,38	5 406,72
H	Transportasi dan Pergudangan/ <i>Transportation and Storage</i>	231,41	240,60	178,77	188,32	216,59
I	Penyediaan Akomodasi dan Makan Minum/ <i>Accommodation and Food Service Activities</i>	191,31	195,59	158,71	189,99	215,16
J	Informasi dan Komunikasi/ <i>Information and Communication</i>	356,39	388,24	428,81	458,48	486,45



Lanjutan Tabel/*Continued Table 12.2*

<b>Lapangan Usaha/Industry</b>		<b>2018</b>	<b>2019</b>	<b>2020</b>	<b>2021*</b>	<b>2022**</b>
(1)		(2)	(3)	(4)	(5)	(6)
K	Jasa Keuangan dan Asuransi/ <i>Financial and Insurance Activities</i>	235,57	236,04	245,75	258,52	268,72
L	Real Estat/ <i>Real Estate Activities</i>	247,04	262,58	267,28	275,21	292,17
M,N	Jasa Perusahaan/ <i>Business Activities</i>	3,28	3,39	2,61	2,64	3,14
O	Administrasi Pemerintahan, Pertahanan, dan Jaminan Sosial Wajib/ <i>Public Administration and Defence; Compulsory Social Security</i>	816,48	846,22	827,44	826,65	900,34
P	Jasa Pendidikan/ <i>Education</i>	225,73	238,62	243,09	250,84	259,15
Q	Jasa Kesehatan dan Kegiatan Sosial/ <i>Human Health and Social Work Activities</i>	67,29	71,93	79,15	87,84	89,14
R,S,T,U	Jasa Lainnya/ <i>Other Services Activities</i>	209,24	229,09	182,74	190,88	228,19
<b>Produk Domestik Regional Bruto/Gross Regional Domestic Product</b>		<b>77 848,26</b>	<b>76 377,29</b>	<b>73 856,68</b>	<b>74 229,92</b>	<b>75 878,58</b>

Catatan/Note: \*Angka Sementara/*Preliminary Figures*

\*\*Angka Sangat Sementara/*Very Preliminary Figures*

Sumber/Source: BPS, berbagai sensus, survei dan sumber lain/*BPS-Statistics Indonesia, various census, survey, and other sources*

**Tabel**  
**Table** 12.3

**Distribusi Persentase Produk Domestik Regional Bruto Atas Dasar Harga Berlaku Menurut Lapangan Usaha di Kabupaten Bengkalis, 2018–2022**  
**Percentage Distribution of Gross Regional Domestic Product at Current Market Prices by Industry in Bengkalis Regency, 2018–2022**

Lapangan Usaha/ <i>Industry</i>	2018	2019	2020	2021 <sup>x</sup>	2022 <sup>xx</sup>
(1)	(2)	(3)	(4)	(5)	(6)
A Pertanian, Kehutanan, dan Perikanan/ <i>Agriculture, Forestry, and Fishing</i>	8,25	9,30	12,80	11,91	10,22
B Pertambangan dan Penggalian/ <i>Mining and Quarrying</i>	69,02	65,00	55,43	58,88	63,15
C Industri Pengolahan/ <i>Manufacturing</i>	11,83	13,17	17,21	16,23	14,77
D Pengadaan Listrik dan Gas/ <i>Electricity and Gas</i>	0,02	0,03	0,04	0,03	0,03
E Pengadaan Air; Pengelolaan Sampah, Limbah, dan Daur Ulang/ <i>Water Supply; Sewerage, Waste Management, and Remediation Activities</i>	0,01	0,01	0,01	0,01	0,01
F Konstruksi/ <i>Construction</i>	2,67	3,03	3,65	3,22	2,93
G Perdagangan Besar dan Eceran; Reparasi Mobil dan Sepeda Motor/ <i>Wholesale and Retail Trade; Repair of Motor Vehicles and Motorcycles</i>	5,60	6,53	7,36	6,66	6,19
H Transportasi dan Pergudangan/ <i>Transportation and Storage</i>	0,23	0,26	0,25	0,23	0,22
I Penyediaan Akomodasi dan Makan Minum/ <i>Accommodation and Food Service Activities</i>	0,25	0,27	0,27	0,27	0,25
J Informasi dan Komunikasi/ <i>Information and Communication</i>	0,29	0,35	0,47	0,41	0,36
K Jasa Keuangan dan Asuransi/ <i>Financial and Insurance Activities</i>	0,24	0,26	0,33	0,30	0,27

Lanjutan Tabel/*Continued Table* 12.3

Lapangan Usaha/ <i>Industry</i>		2018	2019	2020	2021 <sup>x</sup>	2022 <sup>xx</sup>
(1)		(2)	(3)	(4)	(5)	(6)
L	Real Estat/ <i>Real Estate Activities</i>	0,25	0,29	0,36	0,31	0,27
M,N	Jasa Perusahaan/ <i>Business Activities</i>	0,00	0,00	0,00	0,00	0,00
O	Administrasi Pemerintahan, Pertahanan, dan Jaminan Sosial Wajib/ <i>Public Administration and Defence; Compulsory Social Security</i>	0,76	0,84	1,04	0,86	0,75
P	Jasa Pendidikan/ <i>Education</i>	0,27	0,31	0,39	0,33	0,28
Q	Jasa Kesehatan dan Kegiatan Sosial/ <i>Human Health and Social Work Activities</i>	0,07	0,09	0,12	0,11	0,09
R,S,T,U	Jasa Lainnya/ <i>Other Services Activities</i>	0,23	0,27	0,27	0,23	0,22
<b>Produk Domestik Regional Bruto/<i>Gross Regional Domestic Product</i></b>		<b>100,00</b>	<b>100,00</b>	<b>100,00</b>	<b>100,00</b>	<b>100,00</b>

Catatan/*Note*:      <sup>x</sup>Angka Sementara/*Preliminary Figures*

<sup>xx</sup>Angka Sangat Sementara/*Very Preliminary Figures*

Sumber/*Source*:    BPS, berbagai sensus, survei dan sumber lain/*BPS-Statistics Indonesia, various census, survey, and other sources*

**Tabel**  
**Table** 12.4

**Laju Pertumbuhan Produk Domestik Regional Bruto Atas Dasar Harga Konstan 2010 Menurut Lapangan Usaha di Kabupaten Bengkulu (persen), 2019–2022**  
**Growth Rate of Gross Regional Domestic Product at 2010 Constant Market Prices by Industry in Bengkulu Regency (percent), 2019–2022**

Lapangan Usaha/Industry		2019	2020	2021 <sup>x</sup>	2022 <sup>xx</sup>
(1)		(2)	(3)	(4)	(5)
A	Pertanian, Kehutanan, dan Perikanan/ <i>Agriculture, Forestry, and Fishing</i>	5,44	5,90	4,25	1,04
B	Pertambangan dan Penggalian/ <i>Mining and Quarrying</i>	-6,99	-6,35	-3,45	-0,19
C	Industri Pengolahan/ <i>Manufacturing</i>	6,04	3,01	5,10	4,11
D	Pengadaan Listrik dan Gas/ <i>Electricity and Gas</i>	2,65	8,16	7,06	7,43
E	Pengadaan Air; Pengelolaan Sampah, Limbah, dan Daur Ulang/ <i>Water Supply; Sewerage, Waste Management, and Remediation Activities</i>	2,32	0,78	5,19	4,63
F	Konstruksi/ <i>Construction</i>	5,63	-2,01	3,02	6,75
G	Perdagangan Besar dan Eceran; Reparasi Mobil dan Sepeda Motor/ <i>Wholesale and Retail Trade; Repair of Motor Vehicles and Motorcycles</i>	5,09	-11,92	9,84	12,35
H	Transportasi dan Pergudangan/ <i>Transportation and Storage</i>	3,97	-25,70	5,34	15,01
I	Penyediaan Akomodasi dan Makan Minum/ <i>Accommodation and Food Service Activities</i>	2,24	-18,85	19,71	13,25
J	Informasi dan Komunikasi/ <i>Information and Communication</i>	8,94	10,45	6,92	6,10
K	Jasa Keuangan dan Asuransi/ <i>Financial and Insurance Activities</i>	0,20	4,11	5,20	3,94
L	Real Estat/ <i>Real Estate Activities</i>	6,29	1,79	2,97	6,16

Lanjutan Tabel/*Continued Table* 12.4

Lapangan Usaha/ <i>Industry</i>		2019	2020	2021 <sup>x</sup>	2022 <sup>xx</sup>
(1)		(2)	(3)	(4)	(5)
M,N	Jasa Perusahaan/ <i>Business Activities</i>	3,30	-23,16	1,43	18,71
O	Administrasi Pemerintahan, Pertahanan, dan Jaminan Sosial Wajib/ <i>Public Administration and Defence; Compulsory Social Security</i>	3,64	-2,22	-0,10	8,91
P	Jasa Pendidikan/ <i>Education</i>	5,71	1,87	3,19	3,31
Q	Jasa Kesehatan dan Kegiatan Sosial/ <i>Human Health and Social Work Activities</i>	6,89	10,04	10,97	1,48
R,S,T,U	Jasa Lainnya/ <i>Other Services Activities</i>	9,49	-20,23	4,45	19,55
<b>Produk Domestik Regional Bruto/<i>Gross Regional Domestic Product</i></b>		<b>-1,89</b>	<b>-3,30</b>	<b>0,51</b>	<b>2,22</b>

Catatan/*Note*: \*Angka Sementara/*Preliminary Figures*

\*\*Angka Sangat Sementara/*Very Preliminary Figures*

Sumber/*Source*: BPS, berbagai sensus, survei dan sumber lain/*BPS-Statistics Indonesia, various census, survey, and other sources*

**Tabel**  
**Table** 12.5

**Produk Domestik Regional Bruto Atas Dasar Harga Berlaku Menurut Jenis Pengeluaran di Kabupaten Bengkulu (miliar rupiah), 2018–2022**  
**Gross Regional Domestic Product at Current Market Prices by Type of Expenditure in Bengkulu Regency (billion rupiahs), 2018–2022**

<b>Jenis Pengeluaran</b> <b>Type of Expenditure</b>	<b>2018</b>	<b>2019</b>	<b>2020</b>	<b>2021*</b>	<b>2022**</b>
(1)	(2)	(3)	(4)	(5)	(6)
Pengeluaran Konsumsi Rumah Tangga <i>Household Consumption Expenditure</i>	27 020,23	28 520,44	28 780,55	30 044,23	33 494,32
Pengeluaran Konsumsi LNPRT <i>NPISH Consumption Expenditure</i>	317,63	371,04	380,08	358,65	399,42
Pengeluaran Konsumsi Pemerintah <i>Government Consumption Expenditure</i>	3 121,96	3 435,47	3 229,85	3 029,76	3 336,86
Pembentukan Modal Tetap Bruto <i>Gross Fixed Capital Formation</i>	23 769,70	24 901,36	24 639,48	27 613,32	31 613,80
Perubahan Inventori <i>Changes in Inventories</i>	158,14	154,02	270,10	35,75	22,61
Net Ekspor Barang dan Jasa <i>Net Exports of Goods and Services</i>	94 215,64	82 996,59	57 283,93	78 531,79	107 146,36
<b>Produk Domestik Regional Bruto</b> <b>Gross Regional Domestic Product</b>	<b>148 603,30</b>	<b>140 378,91</b>	<b>114 583,99</b>	<b>139 613,49</b>	<b>176 013,38</b>

Catatan/Note: \*Angka Sementara/Preliminary Figures

\*\*Angka Sangat Sementara/Very Preliminary Figures

Sumber/Source: BPS, berbagai sensus, survei dan sumber lain/BPS-Statistics Indonesia, various census, survey, and other sources

**Tabel**  
**Table** 12.6

**Produk Domestik Regional Bruto Atas Dasar Harga Konstan 2010 Menurut Jenis Pengeluaran di Kabupaten Bengkalis (miliar rupiah), 2018–2022**  
**Gross Regional Domestic Product at 2010 Constant Market Prices by Type of Expenditure in Bengkalis Regency (billion rupiahs), 2018–2022**

Jenis Pengeluaran Type of Expenditure	2018	2019	2020	2021*	2022**
(1)	(2)	(3)	(4)	(5)	(6)
Pengeluaran Konsumsi Rumah Tangga <i>Household Consumption Expenditure</i>	16 001,61	16 442,49	16 207,29	16 622,86	17 449,55
Pengeluaran Konsumsi LNPRT <i>NPISH Consumption Expenditure</i>	194,94	221,34	222,40	206,43	218,18
Pengeluaran Konsumsi Pemerintah <i>Government Consumption Expenditure</i>	1 974,65	2 025,88	1 761,74	1 651,43	1 800,13
Pembentukan Modal Tetap Bruto <i>Gross Fixed Capital Formation</i>	13 354,20	13 638,42	13 370,72	14 172,49	15 245,18
Perubahan Inventori <i>Changes in Inventories</i>	57,75	72,01	111,11	21,74	12,97
Net Ekspor Barang dan Jasa <i>Net Exports of Goods and Services</i>	46 265,10	43 977,14	42 183,42	41 554,97	41 152,58
<b>Produk Domestik Regional Bruto Gross Regional Domestic Product</b>	<b>77 848,26</b>	<b>76 377,29</b>	<b>73 856,68</b>	<b>74 229,92</b>	<b>75 878,58</b>

Catatan/Note: \*Angka Sementara/Preliminary Figures

\*\*Angka Sangat Sementara/Very Preliminary Figures

Sumber/Source: BPS, berbagai sensus, survei dan sumber lain/BPS-Statistics Indonesia, various census, survey, and other sources

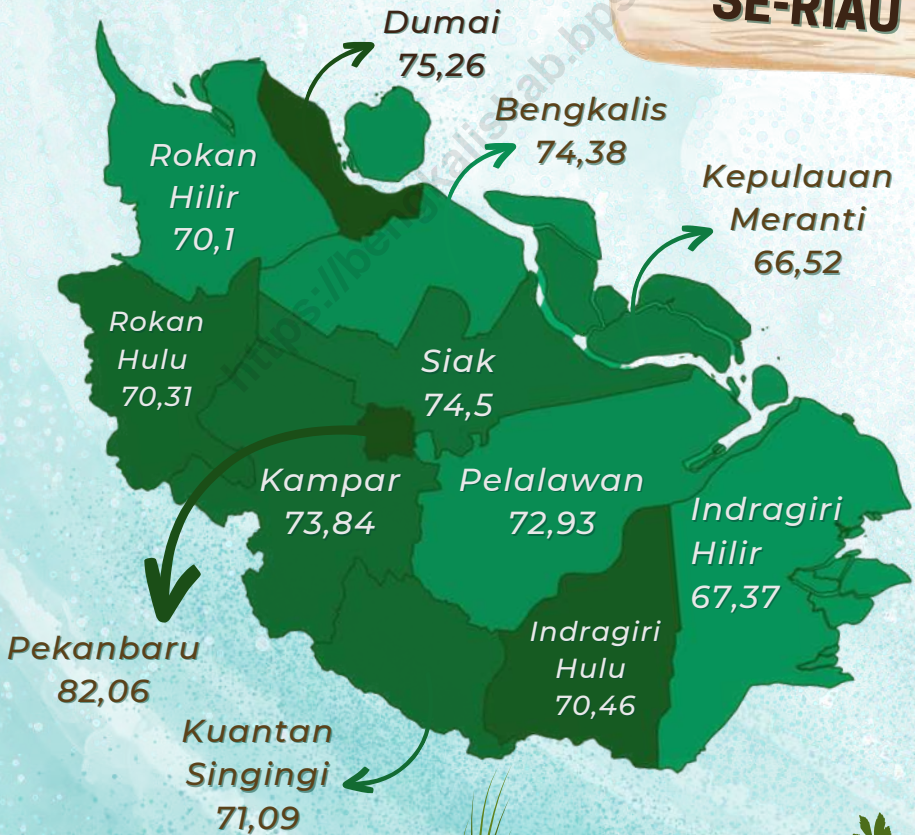




# BAB XIII

## PERBANDINGAN ANTAR KABUPATEN/KOTA REGENCY/MUNICIPAL COMPARISON

### IPM KAB/KOTA SE-RIAU





**PENJELASAN TEKNIS**

1. **Jumlah penduduk** merupakan hasil estimasi yang merujuk pada data sensus yang dilakukan setiap negara. Misalnya Indonesia mengacu pada hasil Sensus Penduduk (SP) 2010. Estimasi tersebut memperhatikan perubahan tingkat kelahiran, kematian, dan perpindahan penduduk.
2. **Laju pertumbuhan Produk Domestik Bruto (PDB)** diperoleh dari perhitungan PDB atas dasar harga konstan. Diperoleh dengan cara mengurangi nilai PDB pada tahun ke-n terhadap nilai pada tahun ke n-1 (tahun sebelumnya), dibagi dengan nilai pada tahun ke n-1, dikalikan dengan 100 persen. Laju pertumbuhan menunjukkan perkembangan agregat pendapatan dari satu waktu tertentu terhadap waktu sebelumnya.
3. **Penduduk Miskin** adalah penduduk yang memiliki rata-rata pengeluaran perkapita perbulan dibawah garis kemiskinan. Untuk mengukur kemiskinan, BPS menggunakan konsep kemampuan memenuhi kebutuhan dasar (*basic needs approach*). Dengan pendekatan ini, kemiskinan dipandang sebagai ketidakmampuan dari sisi ekonomi untuk memenuhi kebutuhan dasar makanan dan bukan makanan yang diukur dari sisi pengeluaran.

**TECHNICAL NOTES**

1. **Population data** refer to the population census - based estimation result conducted by each country. For example, Indonesia population data refer to the result of the 2010 Population Census. The estimates took into account the trends in fertility, mortality, and migration.
2. **Growth rate of Gross Domestic Product is derived from GDP** at constant market prices. It is obtained by subtracting the value of GDP year n with the value of GDP year n-1, divided by the value of GDP year n-1 then multiplied by 100 percent. The growth rate of GDP explains the income growth during the given period.
3. **Poor population** is the population that has an average monthly per capita expenditure below the poverty line. To measure poverty, BPS uses the concept of ability to meet basic needs (*basic needs approach*). With this approach, poverty is seen as an inability on the economic side to meet basic food and non-food needs as measured by expenditure.

- 4. Indeks Pembangunan Manusia (IPM)** diperkenalkan oleh United Nations Development Programme (UNDP) pada tahun 1990 dan dipublikasikan secara berkala dalam laporan tahunan Human Development Report (HDR). IPM menjelaskan bagaimana penduduk dapat mengakses hasil pembangunan dalam memperoleh pendapatan, kesehatan, pendidikan, dan sebagainya. IPM dibentuk oleh 3 (tiga) dimensi dasar yaitu, umur panjang dan hidup sehat, pengetahuan serta standar hidup layak. IPM merupakan indikator penting untuk mengukur keberhasilan dalam upaya membangun kualitas hidup manusia (masyarakat/penduduk). IPM dapat menentukan peringkat atau level pembangunan suatu wilayah/negara. Bagi Indonesia, IPM merupakan data strategis karena selain sebagai ukuran kinerja Pemerintah, IPM juga digunakan sebagai salah satu alokator penentuan Dana Alokasi Umum (DAU).
- 4. The Human Development Index (HDI)** was introduced by the United Nations Development Program (UNDP) in 1990 and is published regularly in the annual Human Development Report (HDR) report. IPM explains how residents can access the results of development in obtaining income, health, education, and so on. HDI is formed by 3 (three) basic dimensions namely, long life and healthy living, knowledge and decent living standards. HDI is an important indicator to measure success in efforts to build the quality of human life (community / population). HDI can determine the ranking or level of development of a region / country. For Indonesia, HDI is a strategic data because in addition to being a measure of Government performance, HDI is also used as one of the allocators for determining the General Allocation Fund (GAF).
- 5. Garis Kemiskinan** merupakan representasi dari jumlah rupiah minimum yang dibutuhkan untuk memenuhi kebutuhan pokok minimum makanan yang setara dengan 2.100 kilokalori per kapita per hari dan kebutuhan pokok bukan makanan.
- 5. Poverty Line** is a representation of the rupiah amount minimally required to meet minimum basic needs of food equal to 2.100 kilocalories per capita per day and non-food basic needs.

6. **Persentase penduduk miskin** adalah persentase penduduk yang berada di bawah Garis Kemiskinan (GK).
7. **Tingkat Pengangguran Terbuka (TPT)** adalah persentase jumlah pengangguran terhadap jumlah angkatan kerja.
8. **Tingkat Partisipasi Angkatan Kerja (TPAK)** adalah persentase banyaknya angkatan kerja terhadap banyaknya penduduk yang berumur sepuluh tahun ke atas.
9. **Umur Harapan (UHH)** didefinisikan sebagai rata-rata perkiraan banyak tahun yang dapat ditempuh oleh seseorang sejak lahir.
10. **Harapan Sekolah (HLS)** didefinisikan sebagai lamanya (tahun) sekolah formal yang diharapkan akan dirasakan oleh anak pada umur tertentu di masa mendatang.
11. **Rata-Rata Lama Sekolah (RLS)** adalah rata-rata lamanya (tahun) penduduk usia 25 tahun ke atas dalam menjalani pendidikan formal.
6. *The percentage of the poor is the percentage of the population below the Poverty Line (GK).*
7. *UR (Unemployment Rate) is percentage of unemployment to the number of labor force.*
8. *Labour Force Participation Rate is the total number of persons in the labour force divided by the number aged ten (10) years and over, multiplied by 100.+*
9. *life expectancy at birth is defined as the estimated average number of yearsthat a person can live from birth.*
10. *Expected Years of Schooling (EYS) is defined as the duration (years) of formal schools are expected to be felt by children at a certain age in the future.*
11. *Means Years of Schooling (MYS) is the average duration (years) of the population aged 25 years and over in undergoing formal education.*

**ULASAN**

Berdasarkan proyeksi penduduk untuk tahun 2022 yang merupakan proyeksi dari data hasil Sensus Penduduk Tahun 2022, jumlah penduduk di Provinsi Riau berjumlah 6,73 juta jiwa. Secara regional, kabupaten/kota yang memiliki jumlah penduduk terbanyak adalah Kota Pekanbaru, yakni 1,01 juta jiwa. Sedangkan Kabupaten Kepulauan Meranti menjadi kabupaten/kota dengan jumlah penduduk terendah, dengan jumlah penduduk 213,53 ribu jiwa. Jumlah penduduk Kabupaten Bengkalis sendiri menempati peringkat kelima untuk jumlah penduduk terbesar sebesar 582,97 ribu jiwa.

Angka sangat sementara menunjukkan sisi perekonomian pada tahun 2021 di Provinsi Riau, Kota Dumai mengalami pertumbuhan PDRB terbesar yaitu 5,98 persen, sementara Kabupaten Bengkalis sendiri mengalami pertumbuhan PDRB terkecil sebesar 0,51 persen.

Berdasarkan data sisi kemiskinan, pada tahun 2022 untuk jumlah penduduk miskin terbesar di Provinsi Riau berada di Kabupaten Rokan Hulu sebesar 73,81 ribu jiwa. Sedangkan untuk jumlah penduduk miskin paling kecil di Provinsi Riau berada di Kota Dumai sebesar 10,00 ribu jiwa. Jumlah penduduk miskin Kabupaten Bengkalis sendiri menempati peringkat ketujuh untuk jumlah penduduk miskin

**DESCRIPTION**

*Based on population projections for 2022 which are projections from data from the results of the 2022 Population Census, population of Riau Province is 6,73 million people. Regionally, the Regency/Municipal that has the largest population is the city of Pekanbaru, which is 1,01 million people. While Meranti Ilands Regency became a Regency/Municipal with the lowest population, with total population 213,53 thousands people. The population of Bengkalis Regency itself ranks fifth for the largest population of 582,97 thousand people.*

*Preliminary figures showed the economic side in 2021 in Riau Province, Dumai Municipality experienced the largest GRDP growth of 5.98 percent, while Bengkalis Regency itself experienced the smallest GRDP growth of 0.51 percent.*

*Based on data on the poverty side, in 2022 the largest number of poor people in Riau Province is in Rokan Hulu Regency of 73,81 thousand people. Meanwhile, the smallest number of poor people in Riau Province is in Dumai Municipality of 10,00 thousand people. The number of poor people in Bengkalis Regency itself ranks seventh for the largest number of poor people of 36,03 thousand people.*



terbesar sebesar 36,03 ribu jiwa.

Persentase penduduk miskin pada tahun 2022 terbesar di Provinsi Riau berada di Kabupaten Kepulauan Meranti sebesar 23,84 persen dan paling kecil berada di Kota Pekanbaru sebesar 3,06 persen. Persentase penduduk miskin Kabupaten Bengkalis sendiri menempati peringkat ketujuh untuk persentase penduduk miskin terbesar sebesar 6,32 persen.

Garis kemiskinan terbesar pada tahun 2022 di Provinsi Riau berada di Kabupaten Pelalawan sebesar Rp 655 641 dan paling kecil berada di Kabupaten Rokan Hilir sebesar Rp 465 614. Garis kemiskinan Kabupaten Bengkalis sendiri menempati peringkat ketiga untuk garis kemiskinan terbesar sebesar Rp 648 933.

Berdasarkan data sisi ketenagakerjaan, pada tahun 2022 untuk tingkat partisipasi angkatan kerja terbesar di Provinsi Riau berada di Kabupaten Pelalawan sebesar 69,18. Sedangkan untuk tingkat partisipasi angkatan kerja paling kecil di Provinsi Riau berada di Kabupaten Rokan Hilir sebesar 60,74. Tingkat partisipasi angkatan kerja Kabupaten Bengkalis sendiri menempati peringkat kelima untuk tingkat partisipasi angkatan kerja terbesar sebesar 66,76.

Tingkat pengangguran terbuka terbesar pada tahun 2022 di Provinsi Riau berada di Kota Pekanbaru

*The largest percentage of poor people in 2022 in Riau Province is in Meranti Islands Regency at 23,84 percent and the smallest is in Pekanbaru Municipality at 3,06 percent. The percentage of poor people in Bengkalis Regency itself ranks seventh for the largest percentage of poor people at 6,32 percent.*

*The largest poverty line in 2022 in Riau Province is in Pelalawan Regency at Rp 55 641 and the smallest is in Rokan Hilir Regency at Rp 465 614. The poverty line of Bengkalis Regency itself ranks third for the largest poverty line at Rp 648 933.*

*Based on data on the employment side, in 2022 the largest labor force participation rate in Riau Province will be in Pelalawan Regency at 69,18. Meanwhile, the smallest labor force participation rate in Riau Province is in Rokan Hilir Regency at 60,74. The labor force participation rate of Bengkalis Regency itself is ranked fifth for the largest labor force participation rate of 66,76.*

*The largest unemployment rate in 2022 in Riau Province is in Pekanbaru Municipality at 8,29 and the smallest*

sebesar 8,29 dan paling kecil berada di Kabupaten Kuantan Singingi sebesar 2,06. Tingkat pengangguran terbuka Kabupaten Bengkalis sendiri menempati peringkat kedua untuk tingkat pengangguran terbuka terbesar sebesar 6,63.

Berdasarkan data sisi pembangunan manusia, pada tahun 2022 untuk nilai IPM terbesar di Provinsi Riau berada di Kota Pekanbaru sebesar 82,06. Sedangkan untuk nilai IPM paling kecil di Provinsi Riau berada di Kabupaten Kepulauan Meranti sebesar 66,52. Nilai IPM Kabupaten Bengkalis sendiri menempati peringkat keempat untuk nilai IPM terbesar sebesar 74,38.

Umur harapan hidup terbesar pada tahun 2022 di Provinsi Riau berada di Kota Pekanbaru sebesar 72,70 dan paling kecil berada di Kabupaten Kepulauan Meranti sebesar 68,09. Umur harapan hidup penduduk Kabupaten Bengkalis sendiri menempati peringkat keempat untuk umur harapan hidup terbesar sebesar 71,50.

Berdasarkan data sisi pendidikan, pada tahun 2022 untuk harapan lama sekolah terbesar pada tahun 2022 di Provinsi Riau berada di Kota Pekanbaru sebesar 15,56 dan paling kecil berada di Kabupaten Indragiri Hilir sebesar 12,19. Harapan lama sekolah penduduk Kabupaten Bengkalis sendiri menempati peringkat kelima untuk harapan lama sekolah terbesar

is in Kuantan Singingi Regency at 2,06. The unemployment rate of Bengkalis Regency itself ranks second for the largest open unemployment rate of 6,63.

*Based on human development side data, in 2022 the largest HDI value in Riau Province is in Pekanbaru Municipality at 82,06. Meanwhile, the smallest HDI value in Riau Province is in the Meranti Islands Regency at 66,52. The HDI value of Bengkalis Regency itself ranks fourth for the largest HDI value of 74,38.*

*The largest life expectancy in 2022 in Riau Province is in Pekanbaru Municipality at 72,70 and the smallest is in Meranti Islands Regency at 68,09. The life expectancy of the population of Bengkalis Regency itself ranks fourth for the largest life expectancy of 71,50.*

*Based on education side data, in 2022 the expectation for the largest length of schooling in 2022 in Riau Province is in Pekanbaru Municipality at 15,56 and the smallest is in Indragiri Hilir Regency at 12,19. The population of Bengkalis Regency's long-term expectation of school itself ranks fifth for the largest long-term school expectation of 13,16.*



sebesar 13,16.

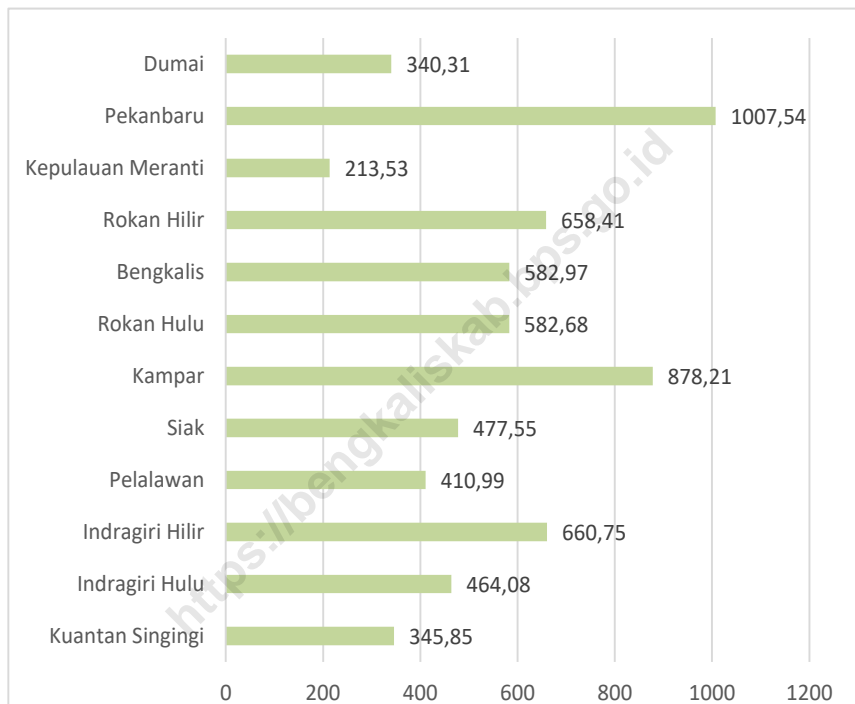
Rata-rata lama sekolah terbesar di Provinsi Riau berada di Kota Pekanbaru sebesar 11,93 tahun. Sedangkan untuk rata-rata lama sekolah paling kecil di Provinsi Riau berada di Kabupaten Indragiri Hilir sebesar 7,26 tahun. Rata-rata lama sekolah Kabupaten Bengkalis sendiri menempati peringkat keempat untuk rata-rata lama sekolah terbesar sebesar 9,71 tahun.

*The largest average length of school in Riau Province is in Pekanbaru Municipality at 11,93 years. Meanwhile, the smallest average length of schooling in Riau Province is in Indragiri Hilir Regency at 7,26 years. The average length of schooling in Bengkalis Regency itself ranks fourth for the largest average length of schooling of 9,71 years.*

<https://bengkaliskab.bps.go.id>

**Gambar** 13.1  
**Figures**

**Jumlah Penduduk Menurut Kabupaten/Kota di Provinsi Riau (Ribu), 2022**  
**Population by Regency/Municipality in Riau Province (Thousand), 2022**



Sumber/Source: BPS, Proyeksi Penduduk Interim 2020–2023 (Pertengahan Tahun/Juni)/BPS-Statistics Indonesia, Interim Population Projection 2020–2023 (Mid Year/June)

**Tabel**  
**Table** 13.1**Jumlah Penduduk Menurut Kabupaten/Kota di Provinsi Riau (ribu), 2018-2022**  
**Population by Regency/Municipality in Riau Province (thousand), 2018-2022**

<b>Kabupaten/Kota</b> <b>Regency/Municipality</b>	<b>2018<sup>1</sup></b>	<b>2019<sup>1</sup></b>	<b>2020<sup>1</sup></b>	<b>2021<sup>2</sup></b>	<b>2022<sup>3</sup></b>
(1)	(2)	(3)	(4)	(5)	(6)
<b>Kabupaten/Regency</b>					
Kuantan Singingi	324,41	327,31	334,94	339,89	345,85
Indragiri Hulu	433,93	441,78	444,55	453,24	464,08
Indragiri Hilir	731,39	740,59	654,91	658,03	660,75
Pelalawan	460,78	483,62	390,05	399,26	410,99
Siak	477,67	489,99	457,94	466,68	477,55
Kampar	851,83	871,11	841,33	857,75	878,21
Rokan Hulu	666,41	692,12	561,38	570,95	582,68
Bengkalis	566,22	573,00	565,57	573,50	582,97
Rokan Hilir	697,21	714,49	637,16	646,79	658,41
Kepulauan Meranti	184,37	185,51	206,12	209,46	213,53
<b>Kota/Municipality</b>					
Pekanbaru	1 117,35	1 143,35	983,36	994,59	1 007,54
Dumai	303,29	308,81	316,78	323,45	340,31
<b>Riau</b>	<b>6 814,90</b>	<b>6 971,74</b>	<b>6 394,09</b>	<b>6 493,6</b>	<b>6 735,33</b>

Sumber/Source: <sup>1</sup> Hasil SP2010 (Mei)/ *The result of the 2010 Population Census (May)*<sup>2</sup> Hasil Sensus Penduduk (SP) 2020 (September)/*The Result of 2020 Population Census*<sup>3</sup> BPS, Proyeksi Penduduk Interim 2020–2023 (Pertengahan tahun/Juni)/*The result of Interim Population Projection 2020–2023 (mid year/June)*

**Tabel**  
**Table** 13.2

**Laju Pertumbuhan Produk Domestik Regional Bruto Atas Dasar Harga Konstan 2010 Menurut Kabupaten/Kota di Provinsi Riau (persen), 2019-2022**  
**Rate of Growth of Gross Regional Domestic Products at Constant 2010 Prices by Regency/Municipality in Riau Province (percent), 2019-2022**

Kabupaten/Kota Regency/Municipality	2019	2020	2021 <sup>x</sup>	2022 <sup>**</sup>
(1)	(3)	(4)	(5)	(6)
<b>Kabupaten/Regency</b>				
Kuantan Singingi	4,58	1,01	3,75	4,71
Indragiri Hulu	3,78	-0,12	4,26	4,63
Indragiri Hilir	4,15	0,43	4,46	5,31
Pelalawan	3,88	2,25	4,07	4,39
Siak	1,47	-0,10	2,31	3,78
Kampar	3,86	-0,90	3,45	4,83
Rokan Hulu	4,92	1,52	4,98	5,02
Bengkalis	-1,89	-3,30	0,51	2,22
Rokan Hilir	0,65	-0,99	1,63	2,64
Kepulauan Meranti	2,64	0,43	2,56	3,17
<b>Kota/Municipality</b>				
Pekanbaru	5,99	-4,41	5,24	6,78
Dumai	5,60	-1,04	5,98	6,36
<b>Riau</b>	<b>2,81</b>	<b>-1,13</b>	<b>3,36</b>	<b>4,55</b>

Catatan/Note: ... Data Belum Tersedia

<sup>x</sup> Angka Sementara/ Preliminary Figures, <sup>\*\*</sup> Angka sangat Sementara/Very Preliminary Figures

Sumber/Source: BPS dan sumber lain/BPS-Statistics Indonesia and other sources

**Tabel**  
**Table** 13.3**Jumlah Penduduk Miskin Menurut Kabupaten/Kota di  
Provinsi Riau (ribu), 2018-2022**  
**Number of Poor Population by Regency/Municipality in Riau  
Province (thousand), 2018-2022**

Kabupaten/Kota Regency/Municipality	2018	2019	2020	2021	2022
(1)	(2)	(3)	(4)	(5)	(6)
<b>Kabupaten/Regency</b>					
Kuantan Singingi	32,10	31,22	29,34	28,90	26,61
Indragiri Hulu	27,22	26,66	26,66	27,35	27,46
Indragiri Hilir	51,42	48,29	44,29	44,61	43,22
Pelalawan	44,29	45,98	45,88	49,30	47,84
Siak	25,81	24,49	25,38	25,77	25,71
Kampar	69,32	66,81	65,30	68,74	63,55
Rokan Hulu	72,28	72,21	73,35	74,73	73,81
Bengkalis	35,11	35,83	36,96	37,66	36,03
Rokan Hilir	48,92	49,80	48,85	51,97	49,59
Kepulauan Meranti	51,17	49,89	47,10	48,50	45,25
<b>Kota/Municipality</b>					
Pekanbaru	31,62	28,60	30,40	32,73	35,96
Dumai	11,19	10,95	9,88	10,57	10,00
<b>Riau</b>	<b>500,44</b>	<b>490,72</b>	<b>483,39</b>	<b>500,81</b>	<b>485,03</b>

Catatan/Note: Referensi waktu adalah Maret/Time reference applied is March

Sumber/Source: Survei Sosial Ekonomi Nasional/National Socio Economic Survey

**Tabel**  
**Table** 13.4

**Indeks Pembangunan Manusia Menurut Kabupaten/Kota  
di Provinsi Riau, 2018-2022**  
*Human Development Index by Regency/Municipality in Riau  
Province, 2018-2022*

<b>Kabupaten/Kota Regency/Municipality</b>	<b>2018</b>	<b>2019</b>	<b>2020</b>	<b>2021</b>	<b>2022</b>
(1)	(2)	(3)	(4)	(5)	(6)
<b>Kabupaten/Regency</b>					
Kuantan Singingi	69,96	70,78	70,31	70,60	71,09
Indragiri Hulu	69,66	70,05	69,83	70,01	70,46
Indragiri Hilir	66,51	66,84	66,54	66,63	67,37
Pelalawan	71,44	71,85	71,56	72,08	72,93
Siak	73,73	74,07	73,68	73,98	74,5
Kampar	72,50	73,15	72,83	73,02	73,84
Rokan Hulu	69,36	69,93	69,38	69,67	70,31
Bengkalis	72,94	73,44	73,46	73,58	74,38
Rokan Hilir	68,73	69,40	69,15	69,34	70,1
Kepulauan Meranti	65,23	65,93	65,50	65,70	66,52
<b>Kota/Municipality</b>					
Pekanbaru	80,66	81,35	81,32	81,58	82,06
Dumai	74,06	74,64	74,40	74,75	75,26
<b>Riau</b>	<b>72,44</b>	<b>73,00</b>	<b>72,71</b>	<b>72,94</b>	<b>73,52</b>

Sumber/Source: Diolah dari Hasil Sensus, Survei, dan Berbagai Sumber Lainnya/Based on Census, Surveys, and Other Sources

**Tabel**  
**Table** 13.5**Persentase Penduduk Miskin Menurut Kabupaten/Kota di  
Provinsi Riau, 2018-2022**  
*Percentage of Poor People by Regency/Municipality in Riau  
Province, 2018-2022*

<b>Kabupaten/Kota Regency/Municipality</b>	<b>2018</b>	<b>2019</b>	<b>2020</b>	<b>2021</b>	<b>2022</b>
(1)	(2)	(3)	(4)	(5)	(6)
<b>Kabupaten/Regency</b>					
Kuantan Singingi	9,92	9,56	8,91	8,97	8,24
Indragiri Hulu	6,3	6,06	5,96	6,18	6,14
Indragiri Hilir	7,05	6,54	5,93	6,18	5,98
Pelalawan	9,73	9,62	9,16	9,63	8,97
Siak	5,44	5,03	5,09	5,18	5,07
Kampar	8,18	7,71	7,38	7,82	7,12
Rokan Hulu	10,95	10,53	10,31	10,40	9,95
Bengkalis	6,22	6,27	6,40	6,64	6,32
Rokan Hilir	7,06	7,01	6,72	7,18	6,73
Kepulauan Meranti	27,79	26,93	25,28	25,68	23,84
<b>Kota/Municipality</b>					
Pekanbaru	2,85	2,52	2,62	2,83	3,06
Dumai	3,71	3,56	3,16	3,42	3,20
<b>Riau</b>	<b>7,39</b>	<b>7,08</b>	<b>6,82</b>	<b>7,12</b>	<b>6,78</b>

Catatan/Note: Referensi waktu adalah Maret/Time reference applied is March

Sumber/Source: Survei Sosial Ekonomi Nasional/National Socio Economic Survey

**Tabel**  
**Table** 13.6

**Garis Kemiskinan Menurut Kabupaten/Kota di Provinsi Riau (Ribu), 2018-2022**  
**Poverty Line by Regency/Municipality in Riau Province, 2018-2022**

Kabupaten/Kota Regency/Municipality	2018	2019	2020	2021	2022
(1)	(2)	(3)	(4)	(5)	(6)
<b>Kabupaten/Regency</b>					
Kuantan Singingi	521 591	545 403	580 453	599 163	638 678
Indragiri Hulu	457 871	474 298	522 110	549 563	584 910
Indragiri Hilir	435 202	450 728	495 305	518 283	568 879
Pelalawan	515 581	534 078	585 728	618 738	655 641
Siak	431 814	443 868	473 128	489 467	518 768
Kampar	419 306	434 601	460 991	477 603	502 670
Rokan Hulu	467 343	488 401	532 643	551 351	585 225
Bengkalis	508 633	533 123	581 416	604 925	648 933
Rokan Hilir	371 067	388 701	418 473	437 398	465 614
Kepulauan Meranti	462 535	483 377	520 955	542 599	568 639
<b>Kota/Municipality</b>					
Pekanbaru	499 852	516 368	589 281	613 183	655 389
Dumai	418 597	439 152	484 609	509 002	543 182
<b>Riau</b>	<b>479 944</b>	<b>500 612</b>	<b>544 057</b>	<b>565 937</b>	<b>605 912</b>

Catatan/Note: Referensi waktu adalah Maret/Time reference applied is March

Sumber/Source: Survei Sosial Ekonomi Nasional/National Socio Economic Survey



**Tabel**  
**Table** 13.7**Tingkat Pengangguran Terbuka (TPT) Menurut Kabupaten/  
Kota di Provinsi Riau, 2018-2022**  
**Unemployment Rate by Regency/Municipality in Riau  
Province, 2018-2022**

<b>Kabupaten/Kota Regency/Municipality</b>	<b>2018</b>	<b>2019</b>	<b>2020</b>	<b>2021</b>	<b>2022</b>
(1)	(2)	(3)	(4)	(5)	(6)
<b>Kabupaten/Regency</b>					
Kuantan Singingi	5,79	4,82	5,21	2,06	2,66
Indragiri Hulu	4,53	4,79	4,91	3,32	2,53
Indragiri Hilir	3,96	4,55	4,35	2,66	1,50
Pelalawan	5,12	4,67	5,99	2,34	2,73
Siak	4,06	4,13	5,80	4,34	6,11
Kampar	5,19	5,65	6,15	4,27	3,62
Rokan Hulu	5,23	4,51	4,42	2,25	3,62
Bengkalis	9,76	9,28	9,31	6,63	7,18
Rokan Hilir	5,82	4,79	4,80	3,25	4,55
Kepulauan Meranti	6,47	5,93	7,94	4,43	5,50
<b>Kota/Municipality</b>					
Pekanbaru	8,11	7,74	8,56	8,29	6,40
Dumai	5,87	6,30	8,19	6,29	5,38
<b>Riau</b>	<b>5,98</b>	<b>5,76</b>	<b>6,32</b>	<b>4,42</b>	<b>4,37</b>

Sumber/Source: BPS, Survei Angkatan Kerja Nasional (Sakernas) Agustus/BPS-Statistics, August National Labor Force Survey

**Tabel**  
**Table** 13.8

**Tingkat Partisipasi Angkatan Kerja (TPAK) Menurut Kabupaten/Kota di Provinsi Riau (Rupiah), 2018-2022**  
**Labour Force Participation Rate by Regency/Municipality in Riau Province, 2018-2022**

Kabupaten/Kota Regency/Municipality	2018	2019	2020	2021	2022
(1)	(2)	(3)	(4)	(5)	(6)
<b>Kabupaten/Regency</b>					
Kuantan Singingi	63,86	64,54	68,28	67,02	...
Indragiri Hulu	68,14	65,94	68,42	68,45	...
Indragiri Hilir	62,93	64,44	69,17	68,56	...
Pelalawan	69,54	69,00	68,21	69,18	...
Siak	66,51	64,77	62,78	64,69	...
Kampar	63,39	60,78	63,78	63,06	...
Rokan Hulu	65,15	67,85	65,26	66,50	...
Bengkalis	65,95	64,08	66,00	66,76	...
Rokan Hilir	63,46	61,21	56,54	60,74	...
Kepulauan Meranti	68,71	67,49	68,29	65,60	...
<b>Kota/Municipality</b>					
Pekanbaru	65,66	65,86	65,22	61,61	...
Dumai	64,01	69,12	67,15	64,91	...
<b>Riau</b>	<b>65,24</b>	<b>64,94</b>	<b>65,24</b>	<b>65,03</b>	...

Catatan/Note: ... Data Belum Tersedia

Sumber/Source: BPS, Survei Angkatan Kerja Nasional (Sakernas) Agustus/BPS-Statistics, August National Labor Force Survey

**Tabel**  
**Table** 13.9**Umur Harapan Hidup (UHH) Menurut Kabupaten/Kota di  
Provinsi Riau, 2018-2022**  
*Life Expectancy at Birth by Regency/Municipality in Riau  
Province, 2018-2022*

Kabupaten/Kota Regency/Municipality	2018	2019	2020	2021	2022
(1)	(2)	(3)	(4)	(5)	(6)
<b>Kabupaten/Regency</b>					
Kuantan Singingi	68,17	68,44	68,55	68,60	68,87
Indragiri Hulu	69,97	70,20	70,25	70,26	70,48
Indragiri Hilir	67,32	67,66	67,85	67,98	68,31
Pelalawan	70,74	71,03	71,16	71,24	71,53
Siak	70,79	71,03	71,11	71,13	71,37
Kampar	70,35	70,64	70,76	70,83	71,12
Rokan Hulu	69,55	69,89	70,06	70,18	70,51
Bengkalis	70,85	71,11	71,20	71,24	71,50
Rokan Hilir	69,87	70,17	70,30	70,39	70,69
Kepulauan Meranti	67,21	67,53	67,68	67,78	68,09
<b>Kota/Municipality</b>					
Pekanbaru	71,94	72,22	72,34	72,41	72,70
Dumai	70,55	70,82	70,93	70,98	71,25
<b>Riau</b>	<b>71,19</b>	<b>71,48</b>	<b>71,60</b>	<b>71,67</b>	<b>71,95</b>

Sumber/Source: BPS Provinsi Riau/BPS-Statistics of Riau Province

**Tabel**  
**Table** 13.10

**Harapan Lama Sekolah (HLS) Menurut Kabupaten/Kota di Provinsi Riau, 2018-2022**  
**Expected Years of Schooling (EYS) by Regency/Municipality in Riau Province, 2018-2022**

<b>Kabupaten/Kota Regency/Municipality</b>	<b>2018</b>	<b>2019</b>	<b>2020</b>	<b>2021</b>	<b>2022</b>
(1)	(2)	(3)	(4)	(5)	(6)
<b>Kabupaten/Regency</b>					
Kuantan Singingi	13,27	13,32	13,33	13,34	13,36
Indragiri Hulu	12,32	12,35	12,36	12,46	12,58
Indragiri Hilir	11,89	11,90	11,91	11,93	12,19
Pelalawan	12,16	12,17	12,24	12,41	12,68
Siak	12,73	12,75	12,76	12,81	12,85
Kampar	13,21	13,45	13,46	13,55	13,59
Rokan Hulu	12,82	12,83	12,84	12,85	12,86
Bengkalis	12,83	12,86	12,87	12,88	13,16
Rokan Hilir	12,63	12,67	12,68	12,76	12,83
Kepulauan Meranti	12,78	12,81	12,82	12,83	12,84
<b>Kota/Municipality</b>					
Pekanbaru	15,34	15,37	15,54	15,55	15,56
Dumai	12,98	13,10	13,12	13,31	13,32
<b>Riau</b>	<b>13,11</b>	<b>13,14</b>	<b>13,20</b>	<b>13,28</b>	<b>13,29</b>

Sumber/Source: BPS Provinsi Riau/BPS-Statistics of Riau Province

**Tabel**  
**Table** 13.11**Rata-rata Lama Sekolah (RLS) (Tahun) Menurut Kabupaten/  
Kota di Provinsi Riau, 2018-2022**  
*Mean Years of Schooling (MYS) (Year) by Regency/  
Municipality in Riau Province, 2018-2022*

<b>Kabupaten/Kota Regency/Municipality</b>	<b>2018</b>	<b>2019</b>	<b>2020</b>	<b>2021</b>	<b>2022</b>
(1)	(2)	(3)	(4)	(5)	(6)
<b>Kabupaten/Regency</b>					
Kuantan Singingi	8,31	8,58	8,59	8,75	8,76
Indragiri Hulu	8,16	8,17	8,38	8,39	8,40
Indragiri Hilir	7,19	7,22	7,23	7,24	7,26
Pelalawan	8,44	8,49	8,50	8,70	8,72
Siak	9,64	9,65	9,66	9,86	9,87
Kampar	9,10	9,25	9,26	9,27	9,39
Rokan Hulu	8,37	8,38	8,39	8,54	8,55
Bengkalis	9,21	9,41	9,69	9,70	9,71
Rokan Hilir	8,15	8,24	8,25	8,26	8,28
Kepulauan Meranti	7,48	7,51	7,70	7,84	7,88
<b>Kota/Municipality</b>					
Pekanbaru	11,22	11,43	11,68	11,92	11,93
Dumai	9,84	9,85	10,07	10,14	10,15
<b>Riau</b>	<b>8,92</b>	<b>9,03</b>	<b>9,14</b>	<b>9,19</b>	<b>9,22</b>

Sumber/Source: BPS Provinsi Riau/BPS-Statistics of Riau Province

**Tabel**  
**Table** 13.12

**Upah Minimum Kabupaten/Kota (UMK) di Provinsi Riau  
(Rupiah), 2018-2022**  
**Population by Regency/Municipality in Riau Province  
(rupiah), 2018-2022**

Kabupaten/Kota Regency/Municipality	2018	2019	2020	2021	2022
(1)	(2)	(3)	(4)	(5)	(6)
<b>Kabupaten/Regency</b>					
Kuantan Singingi	2 597 989	2 806 608	3 045 450	3 091 132	3 354 275
Indragiri Hulu	2 751 076	2 820 000	2 985 193	3 082 808	3 364 511
Indragiri Hilir	2 546 162	2 750 618	2 984 696	2 984 695	3 241 141
Pelalawan	2 561 250	2 766 919	3 002 383	3 002 383	3 287 623
Siak	2 600 614	2 809 443	3 048 527	3 081 146	3 391 913
Kampar	2 516 638	2 718 724	2 950 088	3 023 840	3 300 258
Rokan Hulu	2 525 823	2 728 647	2 960 855	2 960 855	3 248 333
Bengkalis	2 919 458	3 005 582	3 261 357	3 342 891	3 599 029
Rokan Hilir	2 506 141	2 707 384	2 937 783	2 996 539	3 242 977
Kepulauan Meranti	2 545 505	2 749 909	2 983 926	2 985 000	3 224 635
<b>Kota/Municipality</b>					
Pekanbaru	2 557 486	2 762 852	2 997 971	2 997 971	3 319 023
Dumai	2 886 655	3 118 453	3 383 834	3 383 834	3 723 278
<b>Riau</b>	<b>2 464 154</b>	<b>2 662 025</b>	<b>2 888 563</b>	<b>2 888 563</b>	<b>2 938 564</b>

Sumber/Source: Dinas Tenaga Kerja dan Transmigrasi (Disnakertrans) Provinsi Riau/Department of Manpower and Transmigration (Disnakertrans) of Riau Province



**ST 2023**

**SENSUS PERTANIAN**

**BerAKHLAK**

Berorientasi Pelayanan Akuntabel Kompeten  
Harmonis Loyal Adaptif Kolaboratif



# DATA

## MENCERDASKAN BANGSA



**Badan Pusat Statistik**  
**Kabupaten Bengkalis**  
BPS-Statistic of Bengkalis Regency  
Jl. Antara No. 439, Senggoro  
bps1408@bps.go.id

