

Katalog/Catalog : 1102001.1407

# Kabupaten ROKAN HULU DALAM ANGKA

*Rokan Hulu Regency in Figures*

# 2023



**BADAN PUSAT STATISTIK KABUPATEN ROKAN HULU**  
*Statistics of Rokan Hulu Regency*

**Kabupaten**

# **ROKAN HULU DALAM ANGKA**

*Rokan Hulu Regency in Figures*

# **2023**



**KABUPATEN ROKAN HULU DALAM ANGKA**  
***Rokan Hulu Regency in Figures***  
**2023**

ISSN: 2355-4525

No. Publikasi/*Publication Number*: 14070.2302

Katalog /*Catalog*: 1102001.1407

Ukuran Buku/*Book Size*: 14,8 cm x 21 cm

Jumlah Halaman/*Number of Pages* : XL + 282 hal/*pages*

Naskah/*Manuscript*:

BPS Kabupaten Rokan Hulu / *BPS-Statistics of Rokan Hulu Regency*

Penyunting/*Editor*:

BPS Kabupaten Rokan Hulu / *BPS-Statistics of Rokan Hulu Regency*

Desain Kover/*Cover Design*:

BPS Kabupaten Rokan Hulu / *BPS-Statistics of Rokan Hulu Regency*

Ilustrasi Kover/*Cover Illustration*:

Masjid Agung Islamic Center Kabupaten Rokan Hulu / *Islamic Centre Mosque of Rokan Hulu Regency*

Diterbitkan oleh/*Published by*:

BPS Kabupaten Rokan Hulu / *BPS-Statistics of Rokan Hulu Regency*

Dicetak oleh/*Printed by*:

Badan Pusat Statistik Kabupaten Rokan Hulu/ *BPS-Statistics of Rokan Hulu Regency*

Dilarang mengumumkan, mendistribusikan, mengomunikasikan, dan/atau menggandakan sebagian atau seluruh isi buku ini untuk tujuan komersil tanpa izin tertulis dari Badan Pusat Statistik.

*Prohibited to announce, distribute, communicate, and/or copy part or all of this book for commercial purpose without permission from BPS-Statistics Indonesia.*

## **TIM PENYUSUN/TEAM MEMBERS**

### **Pengarah/Director**

Surya Legowo, S.S.T., M.Si.

### **Penanggung Jawab/Persons in Charge**

Surya Legowo, S.S.T., M.Si.

### **Penyunting/Editors**

Wiwin Amalia Ritonga, S.Si.

### **Pengolah Data dan Penulis Naskah/Data Processing and Authors**

Wiwin Amalia Ritonga, S.Si. • Nuzul Izzati Arifin, S.Tr.Stat.  
Prima Budiraharti, S.S.T., M.Sc. • Rani Syafrima Putri, S.Si.  
Nidiya Arfiani, S.S.T. • Restia Hijjah Umami, S.Stat.  
Reza Rizki Ramadhan, S.Tr.Stat. • Nurfitri Aulia, S.Tr.Stat.  
Rizka Ayu Damayanti, S.Tr.Stat. • Aulia Adita Rahma, S.Tr.Stat.

### **Penata Letak/Layout Designers**

Wiwin Amalia Ritonga, S.Si.



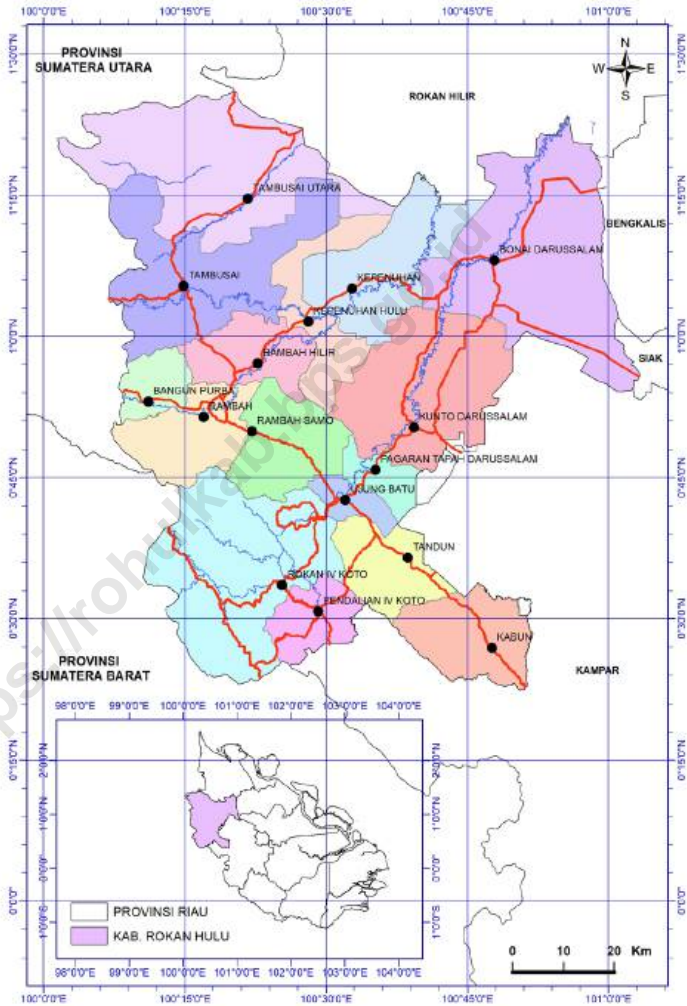
## KONTRIBUTOR DATA/DATA CONTRIBUTOR

1. Kementerian Dalam Negeri / *Ministry of Home Affairs*
2. Kementerian Pendidikan dan Kebudayaan / *Ministry of Educations and Culture*
3. Kementerian Agama/Ministry of Religious Affair
4. Badan Kepegawaian Negara / *National Civil Service Agency*
5. Badan Pusat Statistik / *BPS-Statistics Indonesia*
6. Perusahaan Listrik Negara / *State Electricity Enterprise*
7. Dinas Perhubungan / *Transportation Office*
8. Dinas Tanaman Pangan dan Hortikultura / *Food Crops and Horticulture Office*
9. Dinas Kesehatan / *Health Office*
10. Dinas Sosial, Pemberdayaan Perempuan dan Perlindungan Anak / *Social Affairs, Women's Empowerment and Child Protection Office*
11. Dinas Peternakan dan Perkebunan / *Animal Husbandary and Plantation Office*
12. Dinas Ketahanan Pangan dan Perikanan / *Food Resilience and Fishery Office*
13. Dinas Pariwisata dan Kebudayaan / *Tourism and Culture Office*
14. Dinas Perumahan dan Kawasan Pemukiman / *Housing and Residential Area Office*
15. Dinas Pekerjaan Umum dan Penataan Ruang / *Public Works and Spatial Planning Office*
16. Dinas Koperasi UKM, Transmigrasi dan Tenaga Kerja / *Cooperatives of Small and Medium Enterprises, Transmigration, and Labour Office*
17. Dinas Perindustrian dan Perdagangan / *Industry and Manufacture Office*
18. Polisi Resor Kabupaten Rokan Hulu / *Police Resort of Rokan Hulu Regency*
19. Sekretariat DPRD / *Secretariat of The Reginal House of Representative*
20. Badan Pengelola Keuangan dan Aset Daerah / *Local Financial and Asset Management Office*



# PETA WILAYAH KABUPATEN ROKAN HULU

## MAP OF ROKAN HULU REGENCY







**KEPALA BPS KABUPATEN ROKAN HULU**  
***CHIEF STATISTICIAN OF ROKAN HULU REGENCY***



**SURYA LEGOWO, S.S.T., M.Si.**





## KATA PENGANTAR

Publikasi Kabupaten Rokan Hulu Dalam Angka 2023 merupakan seri publikasi tahunan BPS Kabupaten Rokan Hulu yang menyajikan beragam jenis data yang bersumber dari BPS dan institusi lain. Publikasi ini memuat gambaran umum tentang keadaan geografi dan iklim, pemerintahan, serta perkembangan kondisi sosial-ekonomi di Kabupaten Rokan Hulu.

Data yang disajikan dalam publikasi terdiri dari data sektoral yang bersumber dari berbagai instansi/dinas/lembaga pemerintah, dan data dasar hasil sensus/survei yang dilakukan BPS Kabupaten Rokan Hulu. Data-data tersebut dikelompokkan dalam 13 bab, dimana setiap babnya terdiri dari satu atau lebih subbab. Pada publikasi ini dilengkapi juga dengan infografis data unggulan sebagai pembatas bab. Untuk memudahkan pemahaman dan pemanfaatan data, disertakan juga penjelasan teknis dari setiap jenis statistik yang disajikan. Publikasi ini dapat dibaca dan diunduh dengan mudah di *website* (<https://rohulkab.bps.go.id>) tanpa membayar.

Publikasi ini dapat terwujud berkat kerja sama dan partisipasi dari berbagai pihak. Kepada semua pihak yang telah memberikan kontribusi, disampaikan penghargaan dan terima kasih. Semoga publikasi yang disajikan bermanfaat bagi pengguna untuk berbagai keperluan. Tanggapan dan saran diharapkan dari pengguna publikasi ini untuk perbaikan pada edisi yang akan datang.

Pasir Pengaraian , Februari 2023  
Kepala BPS  
Kabupaten Rokan Hulu

**Surya Legowo, S.S.T., M.Si.**



## PREFACE

*Rokan Hulu Regency in Figures 2023 is an annual publication presenting various data from BPS-Statistics of Rokan Hulu Regency and other agencies. The publication provides general pictures of geographic and climate conditions, government, and key socio-demographic and economic characteristics of Rokan Hulu Regency. The tables in the last chapter are presented at regency/municipality level to compare socio-economic condition inter-regions. Technical notes for each statistics are also featured in this publication to provide a better understanding in interpreting the data.*

*Data in this publication consists of sectoral data sourced from various government agencies/offices/institutions and basic data from the census/survey conducted by BPS-Statistics of Rokan Hulu Regency. The data is grouped into 13 chapters, where each chapter consists of one or more sections. In this edition, it also comes with infographics for some featured data on the chapter breaks. Finally, this publication and a series of the tables by subject can be read and downloaded on our website (<https://rohulkab.bps.go.id>) for free as our commitment to provide an immediate and easier access to the data.*

*The release of the publication has been made possible due to the assistance and contribution of various government institutions and private organizations. To all parties who have been involved in the completion of this publication, I would like to express my high appreciation and gratitude. Hopefully this publication will be a useful resource for any purposes. Feedback and suggestions to improve the publication are always welcome.*

*Pasir Pengaraian , February 2023  
Chief Statistician of  
Rokan Hulu Regency*

**Surya Legowo, S.S.T., M.Si.**

## DAFTAR ISI / CONTENTS

	Halaman Page
Tim Penyusun/ <i>Team Members</i> .....	iii
Kontributor Data/ <i>Data Contributor</i> .....	v
Peta Wilayah Kabupaten Rokan Hulu/ <i>Map of Rokan Hulu Regency</i> .....	vii
Kata Pengantar/ <i>Preface</i> .....	xi
Daftar Isi/ <i>Contents</i> .....	xiii
Daftar Tabel/ <i>List of Tables</i> .....	xv
Daftar Gambar/ <i>List of Figures</i> .....	xxxii
Penjelasan Umum/ <i>Explanatory Notes</i> .....	xxxv
Daftar Singkatan/ <i>List of Abbreviations</i> .....	xxxvii
Statistik Kunci/ <i>Key Statistics</i> .....	xxxix
1. Geografi dan Iklim/ <i>Geography and Climate</i> .....	1
2. Pemerintahan/ <i>Government</i> .....	15
3. Penduduk dan Ketenagakerjaan/ <i>Population and Employment</i> .....	35
4. Sosial dan Kesejahteraan Rakyat/ <i>Social and Welfare</i> .....	55
5. Pertanian, Kehutanan, Peternakan, dan Perikanan/ <i>Agriculture, Forestry, Livestock, and Fishery</i> .....	121
6. Industri, Pertambangan, dan Energi/ <i>Industry, Mining, and Energy</i> .....	171
7. Pariwisata/ <i>Tourism</i> .....	183
8. Transportasi dan Komunikasi/ <i>Transportation and Communication</i> .....	193
9. Perbankan, Koperasi, dan Harga-harga/ <i>Banking, Cooperative, dan Prices</i> .....	207
10. Pengeluaran Penduduk/ <i>Population Expenditure</i> .....	221
11. Perdagangan/ <i>Trade</i> .....	229
12. Sistem Neraca Regional/ <i>System of Regional Accounts</i> .....	237
13. Perbandingan Antar Kabupaten/ <i>Regency/Municipal Comparison</i> .....	259



## DAFTAR TABEL/LIST OF TABLES

Halaman  
Page

### DAFTAR TABEL/LIST OF TABLES

#### 1. GEOGRAFI DAN IKLIM/*GEOGRAPHY AND CLIMATE*

##### 1.1 KEADAAN GEOGRAFI

###### *GEOGRAPHY CONDITION*

1.1.1	Luas Daerah dan Jumlah Pulau Menurut Kecamatan di Kabupaten Rokan Hulu, 2022 <i>Total Area and Number of Islands by Subdistrict in Rokan Hulu Regency, 2022</i> .....	9
-------	--	---

1.1.2	Tinggi Wilayah dan Jarak ke Ibukota Kabupaten Menurut Kecamatan di Kabupaten Rokan Hulu, 2022 <i>Altitude and Distance to the Capital of Regency by Subdistrict in Rokan Hulu Regency, 2022</i> .....	10
-------	--	----

##### 1.2 KEADAAN IKLIM

###### *CLIMATE CONDITION*

1.2.1	Pengamatan Unsur Iklim Menurut Bulan di Stasiun Rokan Hulu, 2022 <i>Observation of Climate Elements By Months at Rokan Hulu Station, 2022</i> .....	11
-------	--	----

#### 2. PEMERINTAHAN/*GOVERNMENT*

##### 2.1 WILAYAH ADMINISTRATIF

###### *ADMINISTRATIVE AREA*

2.1.1	Jumlah Desa <sup>1</sup> /Kelurahan Menurut Kecamatan di Kabupaten Rokan Hulu, 2018–2022 <i>Number of Villages<sup>1</sup>/Kelurahan by Subdistrict in Rokan Hulu Regency, 2018–2022</i> .....	22
-------	---	----

##### 2.2 DEWAN PERWAKILAN RAKYAT DAERAH

###### *REGIONAL HOUSE OF REPRESENTATIVE*

2.2.1	Jumlah Anggota Dewan Perwakilan Rakyat Daerah Menurut Partai Politik dan Jenis Kelamin di Kabupaten Rokan Hulu, 2022	
-------	--	--



	<i>Number of Regional House of Representatives's Members by Political Parties and Sex in Rokan Hulu Regency 2022.....</i>	23
<b>2.3</b>	<b>SUMBER DAYA MANUSIA</b>	
	<b>HUMAN RESOURCES</b>	
2.3.1	Jumlah Pegawai Negeri Sipil Menurut Jabatan dan Jenis Kelamin di Kabupaten Rokan Hulu, Desember 2021 dan Desember 2021 <i>Number of Civil Servants by Occupation and Sex in Rokan Hulu Regency, December 2021 and December 2022 .....</i>	24
2.3.2	Jumlah Pegawai Negeri Sipil Menurut Tingkat Pendidikan dan Jenis Kelamin di Kabupaten Rokan Hulu, Desember 2021 dan Desember 2022 <i>Number of Civil Servants by Educational Level and Sex in Rokan Hulu Regency, Desember 2021 and Desember 2022 .....</i>	26
2.3.3	Jumlah Pegawai Negeri Sipil Menurut Tingkat Kepangkatan dan Jenis Kelamin di Kabupaten Rokan Hulu, Desember 2021 dan Desember 2022 <i>Number of Civil Servants by Hierarchy and Sex in Rokan Hulu Regency, Desember 2021 and Desember 2022 .....</i>	28
<b>2.4</b>	<b>KEUANGAN PEMERINTAH</b>	
	<b>GOVERNMENT FINANCE</b>	
2.4.1	Realisasi Pendapatan Pemerintah Kabupaten Rokan Hulu Menurut Jenis Pendapatan (ribu rupiah), 2018–2021 <i>Actual Rokan Hulu Regency/Municipal Government Revenues by Kind of Revenues (thousand rupiahs), 2018–2021.....</i>	30
2.4.2	Realisasi Belanja Pemerintah Kabupaten Rokan Hulu Menurut Jenis Belanja (ribu rupiah), 2018–2021 <i>Actual Rokan Hulu Regency/Municipal Government Expenditures by Kind of Expenditures (thousand rupiahs), 2018–2021 .....</i>	32
<b>3.</b>	<b>PENDUDUK DAN KETENAGAKERJAAN/</b>	
	<b>POPULATION AND EMPLOYMENT</b>	
<b>3.1</b>	<b>PENDUDUK</b>	
	<b>POPULATION</b>	

3.1.1	Penduduk, Laju Pertumbuhan Penduduk, Distribusi Persentase Penduduk, Kepadatan Penduduk, Rasio Jenis Kelamin Penduduk Menurut Kecamatan di Kabupaten Rokan Hulu, 2022 <i>Population, Population Growth Rate, Percentage Distribution of Population, Population Density, and Population Sex Ratio by Subdistrict in Rokan Hulu Regency, 2022</i> .....	47
3.1.2	Jumlah Penduduk Menurut Kelompok Umur dan Jenis Kelamin di Kabupaten Rokan Hulu, 2022 <i>Population by Age Groups and Sex in Rokan Hulu Regency, 2022</i> .....	50
<b>3.2</b>	<b>KETENAGAKERJAAN EMPLOYMENT</b>	
3.2.1	Jumlah Penduduk Berumur 15 Tahun Keatas Menurut Jenis Kegiatan Selama Seminggu yang Lalu dan Jenis Kelamin di Kabupaten Rokan Hulu, 2022 <i>Population Aged 15 Years and Over by Type of Activity During The Previous Week and Sex in Rokan Hulu Regency, 2022</i> .....	51
3.2.2	Penduduk Berumur 15 Tahun ke Atas Menurut Pendidikan Tertinggi yang Ditamatkan dan Jenis Kegiatan Selama Seminggu yang Lalu di Kabupaten Rokan Hulu, 2022 <i>Population 15 Years of Age and Over by Educational Attainment and Type of Activity During the Previous Week in Rokan Hulu Regency, 2022</i> .....	52
3.2.3	Penduduk Berumur 15 Tahun Ke Atas yang Bekerja Selama Seminggu yang Lalu Menurut Status Pekerjaan Utama dan Jenis Kelamin di Kabupaten Rokan Hulu, 2022 <i>Population 15 Years of Age and Over who Worked During The Previous Week by Main Employment Status and Sex in Rokan Hulu Regency, 2022</i> .....	54
<b>4.</b>	<b>SOSIAL DAN KESEJAHTERAAN RAKYAT/SOCIAL AND WELFARE</b>	
<b>4.1</b>	<b>PENDIDIKAN EDUCATION</b>	
4.1.1	Jumlah Sekolah, Guru, dan Murid Taman Kanak-Kanak (TK) di Bawah Kementerian Pendidikan dan Kebudayaan Menurut Kecamatan di Kabupaten Rokan Hulu, 2021/2022 dan 2022/2023	

	<i>Number of Schools, Teachers, and Pupils in Kindergarten Under The Ministry of Education and Culture by Subdistrict in Rokan Hulu Regency, 2021/2022 and 2022/2023</i> .....	68
4.1.2	Jumlah Sekolah, Guru, dan Murid Raudatul Athfal (RA) di Bawah Kementerian Agama Menurut Kecamatan di Kabupaten Rokan Hulu, 2021/2022 dan 2022/2023 <i>Number of Schools, Teachers, and Pupils in Raudatul Athfal (RA) Under The Ministry of Religious Affairs by Subdistrict in Rokan Hulu Regency, 2021/2022 dan 2022/2023</i> .....	71
4.1.3	Jumlah Sekolah, Guru, dan Murid Sekolah Dasar (SD) di Bawah Kementerian Pendidikan dan Kebudayaan Menurut Kecamatan di Kabupaten Rokan Hulu, 2021/2022 dan 2022/2023 <i>Number of Schools, Teachers, and Pupils in Primary Schools Under The Ministry of Education and Culture by Subdistrict in Rokan Hulu Regency, 2021/2022 and 2022/2023</i> .....	72
4.1.4	Jumlah Sekolah, Guru, dan Murid Madrasah Ibtidaiyah (MI) di Bawah Kementerian Agama Menurut Kecamatan di Kabupaten Rokan Hulu, 2021/2022 dan 2022/2023 <i>Number of Schools, Teachers, and Pupils in Madrasah Ibtidaiyah (MI) Under The Ministry of Religious Affairs by Subdistrict in Rokan Hulu Regency, 2021/2022 dan 2022/2023</i> .....	75
4.1.5	Jumlah Sekolah, Guru, dan Murid Sekolah Menengah Pertama (SMP) di Bawah Kementerian Pendidikan dan Kebudayaan Menurut Kecamatan di Kabupaten Rokan Hulu, 2021/2022 dan 2022/2023 <i>Number of Schools, Teachers, and Pupils in Lower Secondary Schools Under The Ministry of Education and Culture by Subdistrict in Rokan Hulu Regency, 2021/2022 and 2022/2023</i> .....	78
4.1.6	Jumlah Sekolah, Guru, dan Murid Madrasah Tsanawiyah (MTs) di Bawah Kementerian Agama Menurut Kecamatan di Kabupaten Rokan Hulu, 2021/2022 dan 2022/2023 <i>Number of Schools, Teachers, and Pupils in Madrasah Tsanawiyah (MTs) Under The Ministry of Religious Affairs by Subdistrict in Rokan Hulu Regency, 2021/2022 dan 2022/2023</i> .....	81

4.1.7	<p>Jumlah Sekolah, Guru, dan Murid Sekolah Menengah Atas (SMA) di Bawah Kementerian Pendidikan dan Kebudayaan Menurut Kecamatan di Kabupaten Rokan Hulu, 2021/2022 dan 2022/2023 <i>Number of Schools, Teachers, and Pupils in Upper Secondary Schools Under The Ministry of Education and Culture by Subdistrict in Rokan Hulu Regency, 2021/2022 and 2022/2023</i> .....</p>	84
4.1.8	<p>Jumlah Sekolah, Guru, dan Murid Sekolah Menengah Kejuruan (SMK) di Bawah Kementerian Pendidikan dan Kebudayaan Menurut Kecamatan di Kabupaten Rokan Hulu, 2021/2022 dan 2022/2023 <i>Number of Schools, Teachers, and Pupils in Vocational High Schools Under The Ministry of Education and Culture by Subdistrict in Rokan Hulu Regency, 2021/2022 and 2022/2023</i> .....</p>	87
4.1.9	<p>Jumlah Sekolah, Guru, dan Murid Madrasah Aliyah (MA) di Bawah Kementerian Agama Menurut Kecamatan di Kabupaten Rokan Hulu, 2021/2022 dan 2022/2023 <i>Number of Schools, Teachers, and Pupils in Madrasah Aliyah (MA) Under the Ministry of Religious Affairs by Subdistrict in Rokan Hulu Regency, 2021/2022 dan 2022/2023</i> .....</p>	90
4.1.10	<p>Jumlah Desa<sup>1</sup>/Kelurahan yang Memiliki Fasilitas Sekolah Menurut Kecamatan dan Tingkat Pendidikan di Kabupaten Rokan Hulu, 2019–2021 <i>Number of Villages<sup>1</sup>/Kelurahan Having Educational Facilities by Subdistrict and Educational Level in Rokan Hulu Regency, 2019–2021</i> .....</p>	93
4.1.11	<p>Angka Partisipasi Murni (APM) dan Angka Partisipasi Kasar (APK) Menurut Jenjang Pendidikan di Kabupaten Rokan Hulu, 2021 dan 2022 <i>Net Enrollment Rate and Gross Enrollment Ratio by Educational Level in Rokan Hulu Regency, 2021 and 2022</i> .....</p>	98
4.1.12	<p>Persentase Penduduk Usia 7-24 Tahun Menurut Jenis Kelamin dan Partisipasi Sekolah di Kabupaten Rokan Hulu <i>Percentage of Population Aged 7-24 Years by Sex and School Participation in Rokan Hulu Regency, 2022</i>.....</p>	99
4.1.13	<p>Persentase Penduduk Berumur 15 tahun ke Atas Menurut Jenis Kelamin dan Kemampuan Membaca dan Menulis di Kabupaten Rokan Hulu, 2021 dan 2022</p>	

	<i>Percentage of Literate People Aged 15 Years and Over by Age Group in Rokan Hulu Regency, 2021 and 2022.....</i>	100
<b>4.2</b>	<b>KESEHATAN</b>	
	<b>HEALTH</b>	
4.2.1	Jumlah Desa <sup>1</sup> /Kelurahan Yang Memiliki Sarana Kesehatan Menurut Kecamatan di Kabupaten Rokan Hulu, 2019–2021 <i>Number of Villages<sup>1</sup>/Kelurahan Having Health Facilities by Subdistrict in Rokan Hulu Regency, 2019–2021 .....</i>	101
4.2.2	Jumlah Tenaga Kesehatan Menurut Kecamatan di Kabupaten Rokan Hulu, 2022 <i>Number of Health Human Resources by Subdistrict in Rokan Hulu Regency, 2022.....</i>	107
4.2.3	Jumlah Rumah Sakit Umum, Rumah Sakit Khusus, Puskesmas, Klinik Pratama, dan Posyandu Menurut Kecamatan di Kabupaten Rokan Hulu, 2021 dan 2022 <i>Number of General Hospital, Specialized Hospital, Public Health Center, Primary Clinic, and Integrated Health Post by Subdistrict in Rokan Hulu Regency, 2021 and 2022 .....</i>	110
<b>4.3</b>	<b>AGAMA DAN SOSIAL LAINNYA</b>	
	<b>RELIGION AND OTHER SOCIAL AFFAIRS</b>	
4.3.1	Jumlah Penduduk Menurut Kecamatan dan Agama yang Dianut di Kabupaten Rokan Hulu, 2021 <i>Population by Subdistrict and Religion in Rokan Hulu Regency, 2022 .</i>	112
4.3.2	Jumlah Tempat Peribadatan Menurut Kecamatan di Kabupaten Rokan Hulu, 2022 <i>Number of Places of Worship by Subdistrict in Rokan Hulu Regency, 2022 .....</i>	113
4.3.3	Jumlah Desa <sup>1</sup> /Kelurahan yang Mengalami Bencana Alam <sup>2</sup> Menurut Kecamatan di Kabupaten Rokan Hulu, 2019–2021 <i>Number of Villages<sup>1</sup>/Kelurahan that Had Natural Disaster<sup>2</sup> by Subdistrict in Rokan Hulu Regency, 2019–2021 .....</i>	114
4.3.4	Jumlah Tindak Pidana Menurut Kepolisian Sektor di Kabupaten Rokan Hulu, 2020-2022	

	Halaman Page
	117
4.3.5	118
4.3.6	119
<b>4.4 KEMISKINAN</b>	
<b>POVERTY</b>	
4.4.1	120
4.4.2	121
<b>5. PERTANIAN, KEHUTANAN, PETERNAKAN, DAN PERIKANAN/ AGRICULTURE, FORESTRY, LIVESTOCK, AND FISHERY</b>	
<b>5.1 HORTIKULTURA</b>	
<b>HORTICULTURE</b>	
5.1.1	136
5.1.2	140

5.1.3	Luas Panen Tanaman Sayuran dan Buah-buahan Semusim Menurut Jenis Tanaman di Kabupaten Rokan Hulu (ha), 2019–2022 <i>Harvested Area of Seasonal Vegetables and Fruits by Kind of Plant in Rokan Hulu Regency (ha), 2019–2022</i> .....	144
5.1.4	Produksi Tanaman Sayuran dan Buah-buahan Semusim Menurut Jenis Tanaman di Kabupaten Rokan Hulu (kuintal), 2019–2022 <i>Production of Seasonal Vegetables and Fruits by Kind of Plant in Rokan Hulu Regency (quintal), 2019–2022</i> .....	146
5.1.5	Luas Panen Tanaman Biofarmaka Menurut Kecamatan dan Jenis Tanaman di Kabupaten Rokan Hulu (m <sup>2</sup> ), 2021 dan 2022 <sup>x</sup> <i>Harvested Area of Medicinal Plants by Subdistrict and Kind of Plant in Rokan Hulu Regency (m<sup>2</sup>), 2021 and 2022<sup>x</sup></i> .....	148
5.1.6	Produksi Tanaman Biofarmaka Menurut Kecamatan dan Jenis Tanaman di Kabupaten Rokan Hulu (kg), 2021 dan 2022 <sup>x</sup> <i>Production of Medicinal Plants by Subdistrict and Kind of Plant in Rokan Hulu Regency (kg), 2021 and 2022<sup>x</sup></i> .....	150
5.1.7	Luas Panen Tanaman Biofarmaka Menurut Jenis Tanaman di Kabupaten Rokan Hulu (m <sup>2</sup> ), 2019–2021 <i>Harvested Area of Medicinal Plants by Kind of Plant in Rokan Hulu Regency (m<sup>2</sup>), 2019–2021</i> .....	152
5.1.8	Produksi Tanaman Biofarmaka Menurut Jenis Tanaman di Kabupaten Rokan Hulu (kg), 2019–2022 <i>Production of Medicinal Plants by Kind of Plant in Rokan Hulu Regency (kg), 2019–2022</i> .....	153
5.1.9	Luas Panen Tanaman Hias Menurut Kecamatan dan Jenis Tanaman di Kabupaten Rokan Hulu (m <sup>2</sup> ), 2021 dan 2022 <sup>x</sup> <i>Harvested Area of Ornamental Plants by Subdistrict and Kind of Plant in Rokan Hulu Regency (m<sup>2</sup>), 2021 and 2022<sup>x</sup></i> .....	154
5.1.10	Produksi Tanaman Hias Menurut Kecamatan dan Jenis Tanaman di Kabupaten Rokan Hulu (tangkai), 2021 dan 2022 <sup>x</sup> <i>Production of Ornamental Plants by Subdistrict and Kind of Plant in Rokan Hulu Regency (stalks), 2021 and 2022<sup>x</sup></i> .....	157
5.1.11	Luas Panen Tanaman Hias Menurut Jenis Tanaman di Kabupaten Rokan Hulu (m <sup>2</sup> ), 2019–2022	

	Halaman Page
<i>Harvested Area of Ornamental Plants by Kind of Plant in Rokan Hulu Regency (m<sup>2</sup>), 2019–2022</i> .....	160
5.1.12 Produksi Tanaman Hias Menurut Jenis Tanaman di Kabupaten Rokan Hulu (tangkai), 2019–2022 <i>Production of Ornamental Plants by Kind of Plant n Rokan Hulu Regency (stalks), 2019–2022</i> .....	161
5.1.13 Produksi Buah-buahan Menurut Kecamatan dan Jenis Tanaman di Kabupaten Rokan Hulu (kuintal), 2021 dan 2022 <sup>x</sup> <i>Production of Fruits by Subdistrict and Kind of Plant in Rokan Hulu Regency (kuintal), 2021 and 2022<sup>x</sup></i> .....	162
5.1.14 Produksi Buah-Buahan dan Sayuran Tahunan Menurut Jenis Tanaman di Kabupaten Rokan Hulu (kuintal), 2019–2022 <i>Production of Annual Fruits and Vegetables by Kind of Plant in Rokan Hulu Regency (quintal), 2019–2022</i> .....	166
<b>5.2 PERKEBUNAN</b> <b>ESTATE CROPS</b>	
5.2.1 Luas Areal Tanaman Perkebunan Menurut Kecamatan dan Jenis Tanaman di Kabupaten Rokan Hulu (ha), 2021 dan 2022 <sup>x</sup> <i>Planted Area of Estate Crops by Subdistrict and Type of Crops in Rokan Hulu Regency (ha), 2021 and 2022<sup>x</sup></i> .....	168
5.2.2 Produksi Perkebunan Menurut Kecamatan dan Jenis Tanaman di Kabupaten Rokan Hulu (ton), 2021 dan 2022 <sup>x</sup> <i>Production of Estate by Subdistrict and Type of Crops in Rokan Hulu Regency (ton), 2021 and 2022<sup>x</sup></i> .....	171
5.2.3 Luas Areal Tanaman Perkebunan Rakyat Menurut Jenis Tanaman di Kabupaten Rokan Hulu (ha), 2018-2022 <sup>x</sup> <i>Planted Area of Estate Crops by Type of Crops in Rokan Hulu Regency (ha), 2018–2022</i> .....	174
5.2.4 Produksi Perkebunan Rakyat Menurut Jenis Tanaman di Kabupaten Rokan Hulu (ton), 2018–2022 <i>Production of Estates Crops by Type of Crops in Rokan Hulu Regency (ha), 2018–2022</i> .....	175
<b>5.3 PETERNAKAN</b>	



**ANIMAL HUSBANDARY**

5.3.1	Populasi Ternak Menurut Kecamatan dan Jenis Ternak di Kabupaten Rokan Hulu, 2022 <i>Livestock Population by Subdistrict and Kind of Livestock in Rokan Hulu Regency, 2022</i> .....	176
5.3.2	Populasi Unggas Menurut Kecamatan dan Jenis Unggas di Kabupaten Rokan Hulu, 2022 <i>Poultry Population by Subdistrict and Kind of Poultry in Rokan Hulu Regency, 2022</i> .....	177
<b>5.4</b>	<b>PERIKANAN</b>	
	<b>FISHERY</b>	
5.4.1	Produksi Perikanan menurut Kecamatan dan Sektor Perikanan di Kabupaten Rokan Hulu (ton), 2022 <i>Production of Fishery by Subdistrict and Sector in Rokan Hulu Regency (ton), 2022</i> .....	178
5.4.2	Jumlah Rumah Tangga Perikanan Menurut Kecamatan Dan Sektor Perikanan Di Kabupaten Rokan Hulu, 2022 <i>Number of Domestic Fishery by Subdistrict and Sector in Rokan Hulu Regency, 2022</i> .....	179
<b>6.</b>	<b>INDUSTRI, PERTAMBANGAN, DAN ENERGI/ INDUSTRY, MINING, AND ENERGY</b>	
6.1	Daya Terpasang, Produksi, dan Distribusi Listrik PT. PLN (Persero) pada Cabang/Ranting PLN Menurut Kecamatan di Kabupaten Rokan Hulu, 2022 <i>Installed Electricity Power, Production, and Distribution of PT. PLN (Persero) at PLN Branch by Subdistrict in Rokan Hulu Regency, 2022</i> ...	189
6.2	Jumlah Pelanggan Listrik Menurut Kecamatan di Kabupaten Rokan Hulu, 2018–2022 <i>Number of Electricity Customers by Subdistrict in Rokan Hulu Regency, 2018–2022</i> .....	190
6.3	Jumlah Pelanggan dan Air yang Disalurkan Menurut Kecamatan di Kabupaten Rokan Hulu, 2022 <i>Number of Customers and Distributed Water by Subdistrict in Rokan Hulu Regency, 2022</i> .....	191

**7. PARIWISATA/TOURISM**

7.1	Jumlah Rumah Makan/Restoran Menurut Kecamatan di Kabupaten Rokan Hulu, 2019–2022 <i>Number of Restaurants by Subdistrict in Rokan Hulu Regency, 2019–2022</i> .....	200
7.2	Jumlah Hotel dan Akomodasi Lainnya di Kabupaten Rokan Hulu, 2016-2022 <i>Number of Hotel and Other Accomodations in Rokan Hulu Regency, 2016-2022</i> .....	201

**8. TRANSPORTASI DAN KOMUNIKASI/  
TRANSPORTATION AND COMMUNICATION**

**8.1 TRANSPORTASI**

**TRANSPORTATION**

8.1.1	Panjang Jalan <sup>1</sup> Menurut Tingkat Kewenangan Pemerintahan di Kabupaten Rokan Hulu (km), 2020–2022 <i>Length of Roads<sup>1</sup> by Level of Government Authority in Rokan Hulu Regency (km), 2020–2022</i> .....	211
8.1.2	Panjang Jalan Menurut Jenis Permukaan Jalan di Kabupaten Rokan Hulu (km), 2020–2022 <i>Length of Roads by Type of Road Surface in Rokan Hulu Regency (km), 2020–2022</i> .....	212
8.1.3	Panjang Jalan Menurut Kondisi Jalan di Kabupaten Rokan Hulu (km), 2020–2022 <i>Length of Roads by Condition of Roads in Rokan Hulu Regency (km), 2020–2022</i> .....	213
8.1.4	Jumlah Perusahaan Angkutan Umum dan Jumlah Armada menurut Jenis Trayek di Kabupaten Rokan Hulu, 2021 dan 2022 <i>Number of Public Transport Company and Number of Fleets by Route in Rokan Hulu Regency, 2021 and 2022</i> .....	214
8.1.5	Jumlah Penerbangan dan Penumpang di Bandara Tuanku Tambusai Kabupaten Rokan Hulu, 2022 <i>Number of Flights and Passengers in Tuanku Tambusai Rokan Hulu Regency, 2022</i> .....	215

**8.2 KOMUNIKASI**

**COMMUNICATION**

8.2.1	Jumlah Kantor Pos Pembantu Menurut Kecamatan di Kabupaten Rokan Hulu, 2019–2022 <i>Number of Post Offices Subsidiaries by Subdistrict in Rokan Hulu Regency, 2019–2022</i> .....	216
-------	---	-----

**9. PERBANKAN, KOPERASI, DAN HARGA-HARGA/BANKING, COOPERATIVE, AND PRICES.....**

**9.1 KOPERASI**

**COOPERATIVE**

9.1.1	Jumlah Koperasi Aktif Menurut Kecamatan di Kabupaten Rokan Hulu, 2019–2022 <i>Number of Active Cooperative by Subdistrict in Rokan Hulu Regency, 2019–2022</i> .....	225
-------	---	-----

9.1.2	Jumlah Koperasi Menurut Jenis Koperasi dan Kecamatan di Kabupaten Rokan Hulu, 2022 <i>Number of Cooperative by Kind of Cooperative and Subdistrict in Rokan Hulu Regency, 2022</i> .....	226
-------	---	-----

**9.2 HARGA**

**PRICE**

9.2.1	Rata-rata Harga Pangan Menurut Komoditi di Kabupaten Rokan Hulu, 2022 <i>Average Food Prices According to Commodities in Rokan Hulu Regency, 2022</i> .....	227
-------	--	-----

**10. PENGELUARAN PENDUDUK/POPULATION EXPENDITURE**

10.1	Rata-rata Pengeluaran per Kapita Sebulan Menurut Kelompok Komoditas (rupiah) di Kabupaten Rokan Hulu, 2021 dan 2022 <i>Monthly Average Expenditure per Capita by Commodity Group (rupiahs) in Rokan Hulu Regency, 2021 and 2022</i> .....	237
------	--	-----

10.2	Persentase Pengeluaran per Kapita Sebulan Menurut Kelompok Komoditas di Kabupaten Rokan Hulu, 2021 dan 2022	
------	---	--

<i>Percentage of Monthly Expenditure per Capita by Commodity Group in Rokan Hulu Regency, 2021 and 2022.....</i>	238
--	-----

**11. PERDAGANGAN/TRADE**

11.1 Jumlah Pasar dan Pedagang Menurut Kecamatan di Kabupaten Rokan Hulu, 2022 <i>Number of Market and Traders by Subdistrict in Rokan Hulu Regency, 2022 .....</i>	245
--	-----

**12. SISTEM NERACA REGIONAL/SYSTEM OF REGIONAL ACCOUNTS**

12.1. Produk Domestik Regional Bruto Atas Dasar Harga Berlaku Menurut Lapangan Usaha di Kabupaten Rokan Hulu (juta rupiah), 2018–2022 <i>Gross Regional Domestic Product at Current Market Prices by Industry in Rokan Hulu Regency (million rupiahs), 2018–2022.....</i>	258
12.2 Produk Domestik Regional Bruto Atas Dasar Harga Konstan 2010 Menurut Lapangan Usaha di Kabupaten Rokan Hulu (juta rupiah), 2018–2022 <i>Gross Regional Domestic Product at 2010 Constant Market Prices by Industry in Rokan Hulu Regency (million rupiahs), 2018–2022.....</i>	260
12.3 Distribusi Persentase Produk Domestik Regional Bruto Atas Dasar Harga Berlaku Menurut Lapangan Usaha di Kabupaten Rokan Hulu, 2018–2022 <i>Percentage Distribution of Gross Regional Domestic Product at Current Market Prices by Industry in Rokan Hulu Regency, 2018–2022</i>	262
12.4 Laju Pertumbuhan Produk Domestik Regional Bruto Atas Dasar Harga Konstan 2010 Menurut Lapangan Usaha di Kabupaten Rokan Hulu (%), 2018–2022 <i>Growth Rate of Gross Regional Domestic Product at 2010 Constant Market Prices by Industry in Rokan Hulu Regency (%), 2018–2022 .....</i>	264
12.5 Produk Domestik Regional Bruto Atas Dasar Harga Berlaku Menurut Jenis Pengeluaran di Kabupaten Rokan Hulu (juta rupiah), 2018–2022 <i>Gross Regional Domestic Product at Current Market Prices by Type of Expenditure in Rokan Hulu Regency (million rupiahs), 2018–2022.....</i>	266

12.6	<p>Produk Domestik Regional Bruto Atas Dasar Harga Konstan 2010 Menurut Jenis Pengeluaran di Kabupaten Rokan Hulu (juta rupiah), 2018–2022 <i>Gross Regional Domestic Product at 2010 Constant Market Prices by Type of Expenditure in Rokan Hulu Regency (million rupiahs), 2018–2022</i> .....</p>	267
<b>13. PERBANDINGAN ANTAR KABUPATEN/ REGENCY/MUNICIPAL COMPARISON</b>		
13.1	<p>Jumlah Penduduk Menurut Kabupaten di Provinsi Riau (ribu), 2020–2022 <i>Population by Regency in Riau Province (thousand), 2020–2022</i>.....</p>	276
13.2	<p>Laju Pertumbuhan Produk Domestik Regional Bruto Atas Dasar Harga Konstan 2010 Menurut Kabupaten di Provinsi Riau (%), 2018–2022 <i>Rate of Growth of Gross Regional Domestic Products at Constant 2010 Prices by Regency in Riau Province (%), 2018–2022</i> .....</p>	277
13.3	<p>Jumlah Penduduk Miskin Menurut Kabupaten di Provinsi Riau (ribu), 2018–2022 <i>Number of Poor Population by Regency in Riau Province (thousand), 2018–2022</i> .....</p>	278
13.4	<p>Indeks Pembangunan Manusia Menurut Kabupaten di Provinsi Riau, 2018–2022 <i>Human Development Index by Regency in Riau Province, 2018–2022</i> .....</p>	279
13.5	<p>Jumlah Penduduk Berumur 15 Tahun Keatas yang Bekerja, Pengangguran Terbuka, dan Persentase Angkatan Kerja Terhadap Penduduk Usia Kerja menurut Kabupaten/Kota di Provinsi Riau, 2022 <i>Working Population 15 Years of Age and Over, Open Unemployment Rate and Percentage of Economically Active to Working Age Population by Regency/Municipality in Riau Province, 2022</i>.....</p>	280
13.6	<p>Luas Wilayah dan Kepadatan Penduduk menurut Kabupaten/Kota di Provinsi Riau, 2022 <i>Total Area, and Population Density by Regency/Municipality in Riau Province, 2022</i> .....</p>	281

## DAFTAR GAMBAR/LIST OF FIGURES

	Halaman Page
1.1 Persentase Terhadap Luas Kabupaten menurut Kecamatan, 2022 <i>Percentage of Total Regency Area by Subdistrict, 2022</i> .....	7
1.2 Jarak Ibukota Kecamatan ke Ibukota Kabupaten di Kabupaten Rokan Hulu (km), 2022 <i>Distance between Subdistrict Capital and Regency Capital in Rokan Hulu Regency (km), 2022</i> .....	8
2.1 Jumlah Anggota Dewan Perwakilan Rakyat Daerah menurut Partai Politik di Kabupaten Rokan Hulu, 2022 <i>Number of Momers of The Regional House of Representative by Political Parties in Rokan Hulu Regency, 2022</i> .....	21
3.1 Piramida Penduduk Kabupaten Rokan Hulu, 2022 <i>Population Pyramid of Rokan Hulu Regency, 2022</i> .....	46
4.1 Jumlah Rumah Sakit Umum, Rumah Sakit Khusus, Puskesmas Rawat Inap dan Non Rawat Inap di Kabupaten Rokan Hulu, 2022 <i>Number of General Hospital, Specialized Hospital, Public Health Center with inpatient care and without inpatient care in Rokan Hulu Regency, 2022</i> .....	67
5.1 Persentase Luas Area Tanaman Perkebunan menurut Jenis Tanaman (%) di Kabupaten Rokan Hulu, 2022 <i>Percentage of Plantation Area by Kind of Plant (%) in Rokan Hulu Regency, 2022</i> .....	135
6.1 Jumlah Pelanggan Listrik Menurut Jenis Pelanggan di Kabupaten Rokan Hulu, 2018–2022 <i>Number of Electricity Customers by Customer in Rokan Hulu Regency, 2018–2022</i> .....	187
6.2 Persentase Pelanggan Air Menurut Kecamatan di Kabupaten Rokan Hulu, 2022 <i>Percentage of Water Customers by Subdistrict in Rokan Hulu Regency, 2022</i> .....	188

7.1	Jumlah Rumah Makan/Restoran Menurut Kecamatan di Kabupaten Rokan Hulu, 2019–2022 <i>Number of Restaurants by Subdistrict in Rokan Hulu Regency, 2019–2022</i> .....	198
7.2	Jumlah Hotel dan Akomodasi Lainnya di Kabupaten Rokan Hulu, 2018-2022 <i>Number of Hotel and Other Accomodations in Rokan Hulu Regency, 2019-2022</i> .....	199
8.1	Persentase Panjang Jalan Menurut Jenis Permukaan Jalan di Kabupaten Rokan Hulu (%), 2022 <i>Percentage Length of Roads by Type of Road Surface in Rokan Hulu Regency (%), 2022</i> .....	209
8.2	Persentase Panjang Jalan Menurut Kondisi Jalan di Kabupaten Rokan Hulu (%), 2022 <i>Percentage Length of Roads by Condition of Roads in Rokan Hulu Regency (%), 2022</i> .....	210
9.1	Jumlah Koperasi Aktif di Kabupaten Rokan Hulu, 2019–2022 <i>Number of Active Cooperative in Rokan Hulu Regency, 2019–2022</i> .....	223
9.2	Jumlah Koperasi Aktif Menurut Kecamatan di Kabupaten Rokan Hulu, 2022 <i>Number of Active Cooperative by Subdistrict in Rokan Hulu Regency, 2022</i> .....	224
10.1	Rata-rata Pengeluaran per Kapita Sebulan Menurut Kelompok Komoditas Makanan (rupiah) di Kabupaten Rokan Hulu, 2022 <i>Monthly Average Expenditure per Capita by Food Commodity (rupiahs) in Rokan Hulu Regency, 2022</i> .....	235
10.2	Rata-rata Pengeluaran per Kapita Sebulan Menurut Kelompok Komoditas Bukan Makanan (rupiah) di Kabupaten Rokan Hulu, 2022 <i>Monthly Average Expenditure per Capita by Non Food Commodity (rupiahs) in Rokan Hulu Regency, 2022</i> .....	236
11.1	Jumlah Pasar Aktif Menurut Kecamatan di Kabupaten Rokan Hulu, 2022 <i>Number of Markets by Subdistrict In Rokan Hulu Regency, 2022</i> .....	243
11.2	Jumlah Pedagang Menurut Kecamatan di Kabupaten Rokan Hulu, 2022	

	Halaman Page
	<i>Number of Traders by Subdistrict In Rokan Hulu Regency, 2022</i> ..... 244
12.1	Laju Pertumbuhan Produk Domestik Regional Bruto Atas Dasar Harga Konstan 2010 di Kabupaten Rokan Hulu (%), 2018–2022 <i>Growth Rate of Gross Regional Domestic Product at 2010 Constant Market Prices in Rokan Hulu Regency (%), 2018–2022</i> ..... 256
12.2	Distribusi Persentase Produk Domestik Regional Bruto Atas Dasar Harga Berlaku Menurut Lapangan Usaha di Kabupaten Rokan Hulu, 2022* <i>Percentage Distribution of Gross Regional Domestic Product at Current Market Prices by Industry in Rokan Hulu Regency, 2022*</i> ..... 257
13.1	Jumlah Penduduk Menurut Kabupaten di Provinsi Riau (ribu), 2022 <i>Population by Regency in Riau Province (thousand), 2022</i> ..... 274
13.2	Indeks Pembangunan Manusia Menurut Kabupaten di Provinsi Riau, 2022 <i>Human Development Index by Regency in Riau Province, 2022</i> ..... 275



<https://rohulkab.bps.go.id>

## PENJELASAN UMUM/EXPLANATORY NOTES

Tanda-tanda, satuan-satuan, dan lain-lainnya yang digunakan dalam publikasi ini adalah sebagai berikut:

*Symbols, measurement units, and acronyms which are used in this publication, are as follows:*

### 1. TANDA-TANDA/SYMBOLS

Data tidak tersedia/ <i>Data not available</i> .....	: ...
Tidak ada atau nol / <i>Null or zero</i> .....	: -
Data dapat diabaikan/ <i>Data negligible</i> .....	: 0
Tanda decimal/ <i>Decimal point</i> .....	: ,
Data tidak dapat ditampilkan/ <i>Not applicable</i> .....	: NA
Angka estimasi/ <i>Estimated figures</i> .....	: e
Angka diperbaiki/ <i>Revised figures</i> .....	: r
Angka sementara/ <i>Preliminary figures</i> .....	: x
Angka sangat sementara/ <i>Very preliminary figures</i> .....	: xx
Angka sangat sangat sementara/ <i>Very very preliminary figures</i> .....	: xxx

### 2. SATUAN/UNITS

barel/ <i>barrel</i> .....	: 158,99 liter/ <i>litres</i> = 1/6,2898 m <sup>3</sup>
hektar (ha)/ <i>hectare (ha)</i> .....	: 10 000 m <sup>2</sup>
kilometer (km)/ <i>kilometres (km)</i> .....	: 1 000 meter/ <i>meters (m)</i>
knot/ <i>knot</i> .....	: 1,8523 km/jam ( <i>km/hour</i> )
kuintal/ <i>quintal</i> .....	: 100 kg
KWh .....	: 1 000 Watt hour
MWh .....	: 1 000 KWh
liter (untuk beras)/ <i>litre (for rice)</i> .....	: 0,80 kg
MMSCF .....	: 1/35,3 m <sup>3</sup>
metrik ton (m.ton)/ <i>metric ton (m. ton)</i> .....	: 0,98421 long ton = 1 000 kg
ons/ <i>ounce</i> .....	: 28,31 gram/ <i>grams</i>
ton .....	: 1 000 kg

Satuan lain: buah, dus, butir, helai/lembar, kaleng, batang, pulsa, ton kilometer (ton-km), jam, menit, persen (%).

*Other units: unit, pack, pieces, sheet, tin, pulse, ton-kilometres(ton-km), hour, minute, percent (%).*

Perbedaan angka di belakang koma disebabkan oleh pembulatan angka.

*The difference in decimal numbers is caused by rounding.*



## DAFTAR SINGKATAN/ LIST OF ABBREVIATIONS

SI	: Stasiun Iklim
SIMPK	: Stasiun Meteorologi Pertanian Khusus
t.t	: Tempat tidur
BCG	: Bacillus Calmette Guerin
DPT	: Difteri, Pertusis, Tetanus
TT	: Tetanus Toxoid
IOT	: Industri Obat Tradisional/ <i>Traditional Medicine Industry</i>
IKOT	: Industri Kecil Obat Tradisional/ <i>Traditional Medicine Small</i>
Alkes	: Alat kesehatan/ <i>Health Kits</i>
PKRT	: Perbekalan Kesehatan Rumah tangga/ <i>Household Health Logistics</i>
Kompl	: Komplemen/ <i>Complement</i>
IRTP	: Industri Pangan Produksi Rumah Tangga/ <i>Foods Home Industry</i>
PBF	: Pedagang Besar Farmasi/ <i>Pharmacy Whole-seller</i>
GFK	: Gudang Farmasi Kab/Kota/Regency/ <i>Municipality Pharmacy Warehouse</i>
RB	: Rumah Bersalin/ <i>Delivery House</i>
Pustu	: Puskesmas pembantu/ <i>Auxiliary Public Health Center</i>
BP	: Balai Pengobatan/ <i>Polyclinic</i>
TPS	: Tempat Pembuangan Sementara / <i>landfill</i>
Jamkesmas	: Jaminan kesehatan masyarakat miskin/ <i>Poor public health insurance</i>
PJKMU	: Program Jaminan Kesehatan Masyarakat Umum
SIUP	: Surat Ijin Usaha Perdagangan/ <i>Trading Permission Letter</i>
TDP	: Tanda Daftar Perusahaan/ <i>Company Registration Identity</i>
API	: Angka Pengenal Importir/ <i>Importer's Identity Number</i>



## Statistik Kunci, 2020–2022 Key Statistics, 2020–2022

Rincian/Description	Satuan/Unit	2020	2021	2022
(1)	(2)	(3)	(4)	(5)
<b>SOSIAL/SOCIAL</b>				
Penduduk <sup>1</sup> /Population <sup>1</sup>	juta/million	561,38	570,95	582,68
Laju Pertumbuhan Penduduk <sup>1</sup> /Population Growth <sup>1</sup>	%	...	1,80	1,80
Angka Harapan Hidup <sup>1-e</sup> /Life Expectancy Rate <sup>1</sup>	tahun/years	70,06	70,18	70,51
Angka Melek Huruf Usia 15+/Literacy Rate Aged 15+	%	8,39	8,54	
Tingkat Partisipasi Angkatan Kerja -TPAK <sup>2,3</sup> Labour Force Participation Rate-LFPR <sup>2,3</sup>	%	65,26	66,50	64,07
Tingkat Pengangguran Terbuka-TPT <sup>2,3</sup> Unemployment Rate-UR <sup>2,3</sup>	%	4,42	2,25	3,62
Penduduk Miskin <sup>4</sup> /Poor People <sup>4</sup>	juta/million	73,35	74,73	73,81
Persentase Penduduk Miskin <sup>4</sup> Percentage of Poor People <sup>4</sup>	%	10,31	10,40	9,95
Indeks Pembangunan Manusia-IPM <sup>5</sup> Human Development Index <sup>5</sup>	–	69,38	69,67	70,31
<b>EKONOMI/ECONOMIC</b>				
Produk Domestik Regional Bruto (PDRB) Harga Berlaku <sup>6</sup> Gross Regional Domestic Bruto (GRDP) at Current Price <sup>6</sup>	juta upiah million rupiahs	36 087 003,01	42 177 506,45	49 614 314,49
Laju Pertumbuhan Ekonomi <sup>7</sup> /Economic Growth <sup>7</sup>	%	1,52	4,98	5,02
PDRB Per Kapita Harga Berlaku <sup>6,8</sup> Per Capita of GRDP at Current Price <sup>6,8</sup>	ribu rupiah thousand rupiahs	64 525,54	73 872,25	85 148,62

Catatan/Notes:<sup>1</sup> Data 2020 hasil Hasil Sensus Penduduk (SP) 2020 (September). Data 2021–2022 hasil proyeksi penduduk interim 2020–2023. Laju Pertumbuhan Penduduk dengan tahun 2020/ The 2020 data was the result of 2020 Population Census (September). The 2021–2022 data was the result of interim population projection 2020–2023. Population growth rate by 2020

<sup>2</sup> Kondisi Agustus/Condition at August

<sup>3</sup> Menggunakan penimbang hasil proyeksi penduduk Survei Penduduk Antar Sensus (SUPAS) 2015/Weighted by the population projection results of the Intercensal Population Survey (SUPAS) 2015

<sup>4</sup> Kondisi Maret/Condition at March

<sup>5</sup> Sejak tahun 2010, IPM dihitung dengan metode baru. Komponen IPM metode baru adalah angka harapan hidup saat lahir, harapan lama sekolah, rata-rata lama sekolah, dan pengeluaran per kapita/Since 2010, HDI was calculated using new method. New HDI component are life expectancy at birth, expected years of schooling, means years of schooling, and expenditure per capita

<sup>6</sup> Mulai tahun 2010 mengadopsi System of National Account 2008 (SNA 2008)/Since 2010 is in line with System of National Account 2008 (SNA 2008)


<sup>7</sup> Menggunakan tahun dasar 2010 (2010=100)/Using 2010 base year (2010=100)

<sup>8</sup> Menggunakan proyeksi penduduk berdasarkan hasil SP2010/Using population projection based on SP2010



# 01

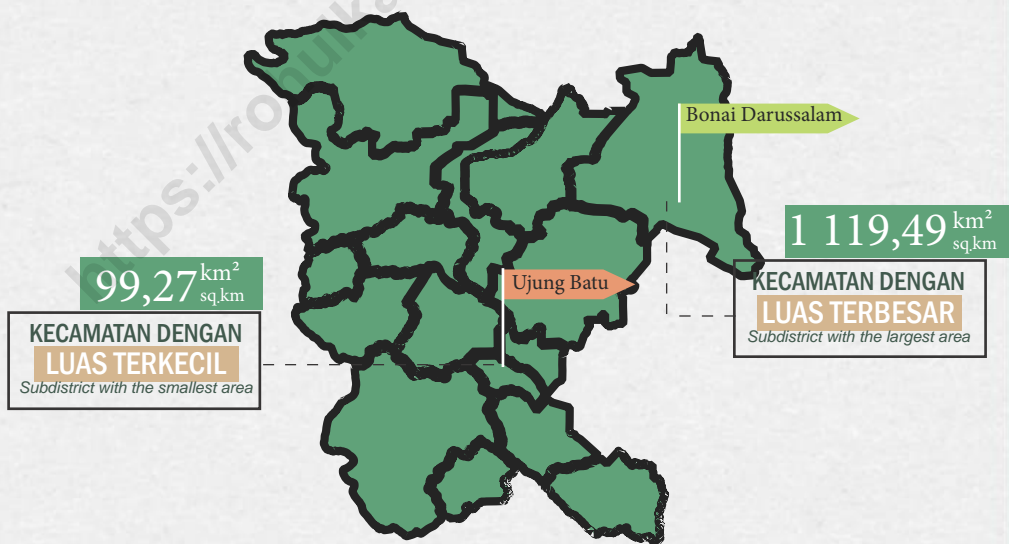
## GEOGRAFI DAN IKLIM GEOGRAPHY AND CLIMATE



**SUHU  
TERTINGGI 2022  
TERJADI DI  
BULAN MARET DAN  
APRIL**

*The highest temperature in  
2022 recorded in March and  
April*

**36 °C**



**LUAS WILAYAH KABUPATEN ROKAN HULU**

*Total Area of Rokan Hulu  
Regency*

**7 588,13 km<sup>2</sup>  
sq.km**





**PENJELASAN TEKNIS**

1. Luas wilayah adalah luas daerah yang dikuasai atau menjadi teritorial dari sebuah kedaulatan.
2. Tinggi wilayah adalah tinggi rata-rata wilayah diukur dari ketinggian rata-rata permukaan air laut, yaitu ketinggian rata-rata pasang dan surut dihitung sebagai NOL-dpl.
3. Jarak antar wilayah merupakan panjang jalan utama yang ditempuh dari satu wilayah ke wilayah yang lain.
4. Suhu udara adalah suhu rata-rata dalam satu hari dengan pengambilan sampel 3 (tiga) kali yaitu jam 07:00, 13:00, dan 18:00 dengan hasil derajat celcius.
5. Kelembapan udara adalah kandungan uap air dalam udara yang diukur menggunakan tabel RH (Relative Humidity) dengan berdasarkan suhu udara
6. Kecepatan angin adalah satuan yang mengukur kecepatan aliran udara dari tekanan tinggi ke tekanan rendah dan diukur dengan menggunakan anemometer.
7. Curah hujan adalah jumlah air yang jatuh di permukaan tanah datar selama periode tertentu yang diukur dengan satuan tinggi (mm). Curah hujan diukur dengan menggunakan Rain Gauge. Jika angka 0-0,5 mm dicatat 0 atau tidak terhitung. Jika angka tabung

**TECHNICAL NOTES**

1. *The total area is the wide of controlled area or territory of sovereign.*
2. *The height of area is the average height of the area measured from the mean sea level altitude. The average height of the tides and lows of sea level is calculated as ZERO-msl.*
3. *The distance between area is the length of the main road traveled from one region to another.*
4. *Temperature is the average temperature in one day with sampling 3 (three) times, (07:00 am, 01:00pm, 06:00pm) with Degrees Celsius results.*
5. *Humidity is the content of water vapor in the air which is measured using the RH (Relative Humidity) table based on temperature.*
6. *Wind velocity is a unit that measures the speed of air flow from high pressure to low pressure and is measured using an anemometer.*
7. *Precipitation is the amount of water that falls on the land surface during a certain period measured in units of height (mm). Precipitation is measured using the Rain Gauge. If the number is 0-0.5 mm, it's recorded as 0 or does not count. If the number is 0.5-1 then it*

- 0,5-1 maka dicatat 1.
8. Jumlah Hari Hujan dihitung apabila dalam 1 (satu) waktu terjadi hujan. Embun tidak termasuk hujan
8. *The number of rainy days is calculated if in 1 (one) time it rains. Dew does not include rain.*

<https://rohulkab.bps.go.id>

**ULASAN**

Rokan Hulu merupakan salah satu Kabupaten dari 12 Kabupaten/Kota yang ada di Provinsi Riau. Rokan Hulu memiliki luas wilayah 7.588,13 km<sup>2</sup> yang terbagi dalam 16 kecamatan. Kecamatan terluas adalah Bonai Darussalam yang menempati 14,75 % dari luas kabupaten. Kecamatan terkecil adalah Ujung Batu yang menempati 1,31 % dari luas kabupaten.

Rokan Hulu memiliki rata-rata tinggi wilayah 72 mdpl. Pendalihan IV Koto merupakan kecamatan dengan rata-rata tinggi wilayah terbesar (111 mdpl), sedangkan kecamatan dengan rata-rata tinggi wilayah terendah adalah Bonai Darussalam (21 mdpl).

Jarak tempuh ibukota kecamatan ke ibukota kabupaten (Pasir Pengaraian) dan provinsi (Pekanbaru) cukup bervariasi. Sontang merupakan ibukota kecamatan Bonai Darussalam yang mempunyai jarak tempuh terjauh baik ke Pasir Pengaraian (111 km).

Secara astronomis, Rokan Hulu terletak pada 0°25'20 dan 10°25'41 Lintang Utara (LU) serta 100°02'56 dan 100°56'59 Bujur Timur (BT).

Secara geografis, Rokan Hulu terletak di sebelah barat laut pada peta provinsi Riau. Sebelah utara berbatasan dengan Kabupaten Rokan Hilir dan Provinsi Sumatera Utara. Sebelah timur berbatasan dengan Kabupaten Bengkalis, Kabupaten Siak, dan Kabupaten Kampar. Sebelah selatan berbatasan dengan Kabupaten

**DESCRIPTION**

*Rokan Hulu is one of the 12 regencies /municipalities in Riau Province. Rokan Hulu has total area of 7,588.13 km<sup>2</sup> which is divided into 16 subdistricts. The largest subdistrict is Tambusai Utara, which occupies 16.09% of the regency area. The smallest district is Ujung Batu, which occupies 1.03% of the regency area.*

*Rokan Hulu has an average altitude of 72 masl. Pendalihan IV Koto is a subdistrict with the highest average altitude (111 masl), while the subdistrict with the lowest average altitude is Bonai Darussalam (21 masl).*

*Distance from the capital of the subdistrict to the capital of the regency (Pasir Pengaraian) and the province (Pekanbaru) is quite varied. Sontang is the capital of the Bonai Darussalam subdistrict which has the farthest distance both to Pasir Pengaraian (111 km)*

*Astronomically, Rokan Hulu is located at 0 ° 25 '20 and 10 ° 25 '41 Latitude and 100 ° 02 '56 and 100 ° 56 '59 Longitude.*

*Geographically, Rokan Hulu is located in the northwest on the map of Riau province. The north is bordered by Rokan Hilir Regency and North Sumatra Province. The east is bordered by Bengkalis Regency, Siak Regency and Kampar Regency. The south is bordered by Kampar Regency and West Sumatra Province. West side is bordered by West*

Kampar dan Provinsi Sumatera Barat. Sebelah barat berbatasan dengan Provinsi Sumatera Barat dan Provinsi Sumatera Utara.

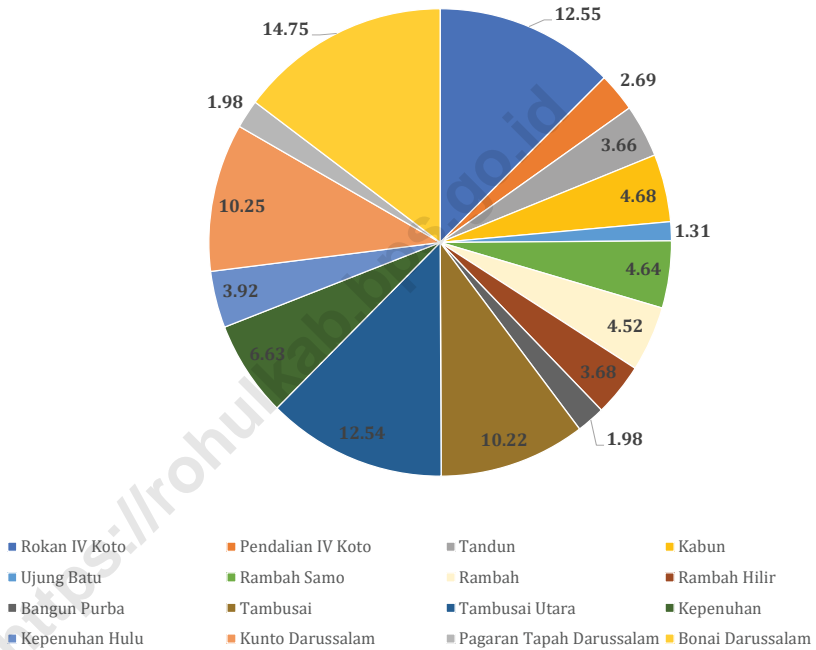
Kondisi iklim di Rokan Hulu ditunjukkan melalui data suhu udara, kelembapan, kecepatan angin dan curah hujan. Pada tahun 2022, rata-rata suhu udara tertinggi terjadi pada bulan Maret dan April (36,00 °C), sedangkan terendah pada bulan Oktober dan Desember (21,40 °C). Kelembapan udara tertinggi di bulan Februari (93,30 %) dan terendah di bulan Oktober (87,00 %). Kecepatan angin tertinggi di bulan Januari (3,76 m/det) dan terendah di bulan Februari (2,62 m/det). Untuk curah hujan, tertinggi di bulan Desember (3.041,50 mm) terendah di bulan Juli (989,50 mm). Jumlah hari hujan tertinggi di bulan April (254 hari) dan terendah di bulan Juli (75 hari). Jumlah curah dan hari hujan diakumulasikan dari setiap kecamatan.

*Sumatra Province and North Sumatra Province.*

*Climate conditions in Rokan Hulu are shown through data on air temperature, humidity, wind speed and precipitation. In 2022, the average highest air temperature occurred in March and April (36.00 °C), while the lowest in October and December (21.40 °C). The highest humidity in February (93.30%), while the lowest in October (87.00%). The highest wind speed is in January (3.76 m/s) and the lowest is in February (2.62 m/s). For precipitation, the highest in December (3,041.50 mm) the lowest in the July (989.50 mm). The highest number of rainy days in April (254 days) and the lowest in the July (75 days). Precipitation and rainy days are accumulated by subdistrict.*

**Gambar** 1.1  
**Figures**

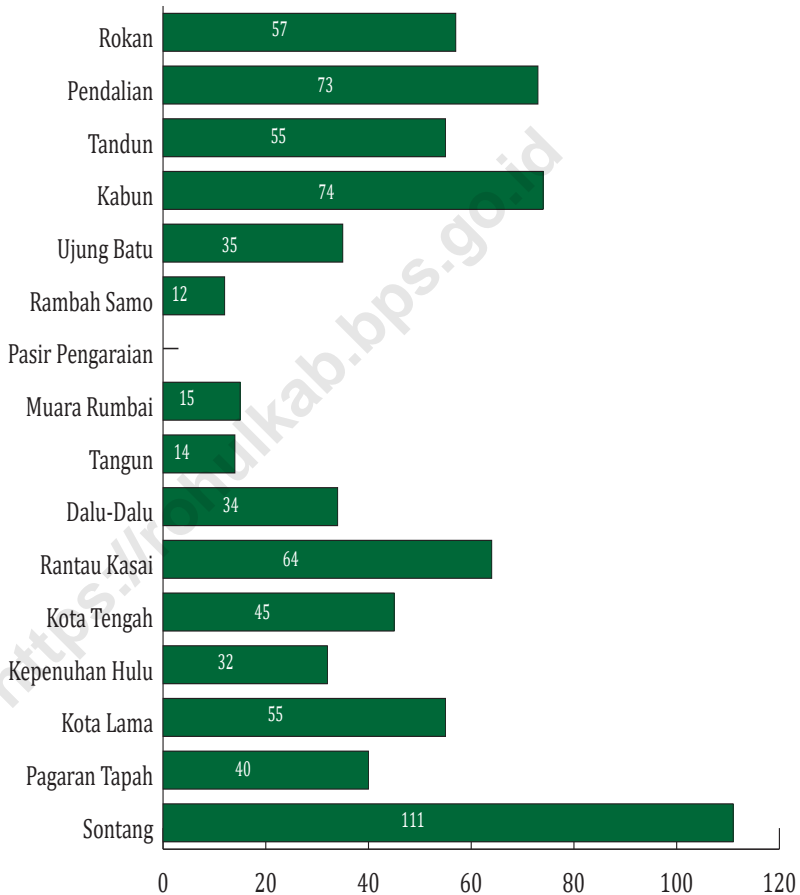
**Persentase Terhadap Luas Kabupaten menurut Kecamatan (%) di Kabupaten Rokan Hulu, 2022**  
**Percentage of Total Regency Area by Subdistrict (%) in Rokan Hulu Regency, 2022**



Sumber/Source : Diolah dari peta SIG Rupa Bumi Indonesia dan Permendagri 72 Tahun 2019 /compiled from GIS Rupa Bumi Indonesia and Permendagri 72 Tahun 2019

**Gambar** 1.2  
**Figures**

**Jarak dari Ibukota Kecamatan ke Kabupaten di Kabupaten Rokan Hulu (km), 2022**  
*Distance between Subdistrict Capital to Regency Capital in Rokan Hulu Regency(km), 2022*



Sumber/Source : Dinas Perhubungan / Transportation Office

## 1.1 KEADAAN GEOGRAFI GEOGRAPHY CONDITION

**Tabel** 1.1.1 **Luas Daerah dan Jumlah Pulau Menurut Kecamatan di Kabupaten Rokan Hulu, 2022**  
**Total Area and Number of Islands by Subdistrict in Rokan Hulu Regency, 2022**

Kecamatan <i>Subdistrict</i>	Ibukota Kecamatan <i>Capital of Subdistrict</i>	Luas <i>Total Area</i> (km <sup>2</sup> /sq.km)	Persentase terhadap Luas <i>Kabupaten</i> <i>Percentage to Regency Area</i>
(1)	(2)	(3)	(4)
Rokan IV Koto	Rokan	952,31	12,55
Pendalian IV Koto	Pendalian	204,24	2,69
Tandun	Tandun	277,63	3,66
Kabun	Kabun	355,46	4,68
Ujung Batu	Ujung Batu	99,27	1,31
Rambah Samo	Rambah Samo	352,33	4,64
Rambah	Pasir Pengaraian	343,23	4,52
Rambah Hilir	Muara Rumbai	279,16	3,68
Bangun Purba	Tangun	150,15	1,98
Tambusai	Dalu-Dalu	775,16	10,22
Tambusai Utara	Rantau Kasai	951,48	12,54
Kepenuhan	Kota Tengah	502,81	6,63
Kepenuhan Hulu	Kepenuhan Hulu	297,33	3,92
Kunto Darussalam	Kota Lama	777,64	10,25
Pagaran Tapah Darussalam	Pagaran Tapah	150,46	1,98
Bonai Darussalam	Sontang	1 119,49	14,75
<b>Rokan Hulu</b>	<b>Pasir Pengaraian</b>	<b>7 588,13</b>	<b>100,00</b>

Sumber/Source: Diolah dari SIG Rupa Bumi Indonesia dan Permendagri 72 Tahun 2019 tentang Kode dan Data Administrasi Pemerintahan/Compiled from GIS Rupa Bumi Indonesia and Permendagri 72/2019 on Government Administration Code and Data



**Tabel 1.1.2** **Tinggi Wilayah dan Jarak ke Ibukota Kabupaten Menurut Kecamatan di Kabupaten Rokan Hulu, 2022**  
**Altitude and Distance to the Capital of Regency by Subdistrict in Rokan Hulu Regency, 2022**

Kecamatan Subdistrict	Tinggi Wilayah (mdpl) <sup>1</sup> Altitude (m a.s.l) <sup>1</sup>	Jarak ke Ibukota Kabupaten <sup>2</sup> Distance to the Capital of Regency <sup>2</sup>
(1)	(2)	(3)
Rokan IV Koto	97	57
Pendalian IV Koto	111	73
Tandun	70	55
Kabun	63	74
Ujung Batu	66	35
Rambah Samo	69	12
Rambah	67	-
Rambah Hilir	55	15
Bangun Purba	77	14
Tambusai	64	34
Tambusai Utara	49	64
Kepenuhan	29	45
Kepenuhan Hulu	49	32
Kunto Darussalam	41	55
Pagaran Tapah Darussalam	52	40
Bonai Darussalam	21	111
<b>Rokan Hulu</b>	<b>72</b>	<b>-</b>

Sumber/Source: <sup>1</sup> <https://earth.google.com>

<sup>2</sup> Dinas Perhubungan / Transportation Office

## 1.2 KEADAAN IKLIM CLIMATE CONDITION

**Tabel** 1.2.1 **Pengamatan Unsur Iklim Menurut Bulan di Stasiun Rokan Hulu, 2022**  
**Table** 1.2.1 **Observation of Climate Elements By Months at Rokan Hulu Station, 2022**

Bulan Month	Suhu/Temperature (°C)		
	Minimum	Rata-rata Average	Maksimum Maximum
(1)	(2)	(3)	(4)
Januari/January	22,00	24,70	35,20
Februari/February	22,10	24,60	35,20
Maret/March	22,20	25,40	36,00
April/April	22,20	25,00	36,00
Mei/May	22,40	24,50	35,20
Juni/June	22,60	25,00	35,00
Juli/July	22,00	23,50	34,20
Agustus/August	23,10	24,90	34,40
September/September	23,50	24,80	34,40
Oktober/October	21,40	24,50	35,00
November/November	23,50	24,70	34,20
Desember/December	21,40	24,20	33,20

Lanjutan Tabel/*Continued Table 1.2.1*

<b>Bulan Month</b>	<b>Kelembapan (%) Humidity (%)</b>	<b>Kecepatan Angin (m/ det) Wind Velocity (m/sec)</b>
(1)	(5)	(6)
Januari/ <i>January</i>	93,00	3,76
Februari/ <i>February</i>	93,30	2,62
Maret/ <i>March</i>	93,00	2,68
April/ <i>April</i>	93,10	2,83
Mei/ <i>May</i>	90,00	2,88
Juni/ <i>June</i>	92,50	2,73
Juli/ <i>July</i>	89,20	3,19
Agustus/ <i>August</i>	89,00	3,29
September/ <i>September</i>	89,90	2,88
Oktober/ <i>October</i>	87,00	2,83
November/ <i>November</i>	89,90	2,83
Desember/ <i>December</i>	91,00	2,88

Lanjutan Tabel/*Continued Table 1.2.1*

<b>Bulan</b> <i>Month</i>	<b>Jumlah Curah Hujan</b> <i>Number of Precipitation</i> <b>(mm)</b>	<b>Jumlah Hari Hujan (hari)</b> <i>Number of Rainy Days</i> <b>(day)</b>
(1)	(7)	(8)
Januari/ <i>January</i>	2 234,50	124
Februari/ <i>February</i>	1 553,20	117
Maret/ <i>March</i>	2 290,30	128
April/ <i>April</i>	2 475,00	254
Mei/ <i>May</i>	1 751,50	102
Juni/ <i>June</i>	1 827,00	108
Juli/ <i>July</i>	989,50	75
Agustus/ <i>August</i>	2 603,50	133
September/ <i>September</i>	1 158,00	110
Oktober/ <i>October</i>	1 847,50	145
November/ <i>November</i>	2 208,50	131
Desember/ <i>December</i>	3 041,50	166

Sumber/*Source*: Dinas Tanaman Pangan dan Hortikultura / *Food Crops and Horticulture Office*



02

## PEMERINTAHAN GOVERNMENT

Jumlah Kecamatan, Kelurahan, dan Desa  
di Kabupaten Rokan Hulu  
*Number of Subdistrict, Urban Village, and  
Village in Rokan Hulu Regency*

16

Kecamatan  
*Subdistrict*

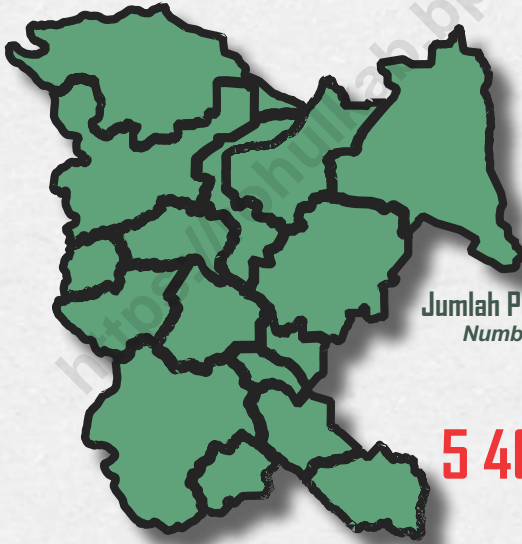
6

Kelurahan  
*Urban Village*

139

Desa  
*Village*

Sumber / Source: Kementerian Dalam Negeri dan BPS/  
*Ministry of Internal Affairs and BPS*



Jumlah Pegawai Negeri Sipil di Kabupaten Rokan Hulu  
*Number of Civil Servants in Rokan Hulu Regency*

5 469

Orang  
*People*

2 136

Laki-Laki  
*Male*

3 333

Perempuan  
*Female*



**PENJELASAN TEKNIS****TECHNICAL NOTES**

1. Desa adalah kesatuan masyarakat hukum yang memiliki batas wilayah yang berwenang untuk mengatur dan mengurus urusan pemerintahan, kepentingan masyarakat setempat berdasarkan prakarsa masyarakat, hak asal usul, dan/atau hak tradisional yang diakui dan dihormati dalam sistem pemerintahan Negara Kesatuan Republik Indonesia.
  2. Kelurahan adalah pembagian wilayah administratif di Indonesia di bawah kecamatan. Dalam konteks otonomi daerah di Indonesia, Kelurahan merupakan wilayah kerja Lurah sebagai Perangkat Daerah Kabupaten atau kota. Kelurahan dipimpin oleh seorang Lurah yang berstatus sebagai Pegawai Negeri Sipil.
  3. Anggota Dewan Perwakilan Rakyat Daerah (DPRD) dipilih melalui pemilihan umum (pemilu) dan dilantik dalam masa jabatan lima tahun.
  4. Pegawai negeri adalah pegawai yang telah memenuhi syarat yang ditentukan, diangkat oleh pejabat yang berwenang dan disertai tugas dalam suatu jabatan negeri, atau disertai tugas negara lainnya, dan digaji berdasarkan peraturan perundang-undangan yang berlaku. Pegawai negeri terdiri dari Pegawai Negeri Sipil,
1. *The village is a legal community unity that has the territorial boundaries that are authorized to regulate and administer government affairs, the interests of local communities based on community initiatives, rights of origin, and / or traditional rights recognized and respected within the system of government of the Unitary State of the Republic of Indonesia.*
  2. *Kelurahan is the division of administrative territory in Indonesia under the kecamatan. In the context of regional autonomy in Indonesia, Kelurahan is the work area of the Village Head as a Regional Device of a Regency or City. Kelurahan is headed by a Lurah who is a civil servant.*
  3. *The Regional House of Representatives (DPRD) members are elected through a general election and appointed for a five-years membership.*
  4. *Government employees is an employee who has met the prescribed requirements, is appointed by an authorized official and assigned a duty in a public office, or assigned to another state duty, and remunerated under applicable laws and regulations. Government employees consist of Civil Servants, Members of the State*



Anggota Kepolisian Negara Republik Indonesia, dan Anggota Tentara Nasional Indonesia.

*Police of the Republic of Indonesia, and Members of the Indonesian National Armed Forces.*

5. Realisasi Penerimaan dan Pengeluaran Pemerintah Kabupaten adalah realisasi/perhitungan APBD Provinsi pada tiap tahun anggaran.
  6. Pendapatan Asli Daerah (PAD) adalah pendapatan yang diperoleh daerah yang dipungut berdasarkan peraturan daerah sesuai dengan peraturan perundang-undangan, guna keperluan daerah yang bersangkutan dalam membiayai kegiatannya.
  7. Dana Perimbangan adalah dana yang bersumber dari pendapatan APBN yang dialokasikan kepada Daerah untuk mendanai kebutuhan daerah dalam rangka pelaksanaan desentralisasi.
  8. Lain-lain Pendapatan yang Sah adalah pendapatan lainnya dari pemerintah pusat dan atau dari instansi pusat, serta dari daerah lainnya.
5. *Actual revenue and expenditure of Regency Government is the realization/provincial budget calculations for every fiscal year.*
  6. *Original Local Government Revenue is revenue that withheld based on local regulations in accordance with the legislation, for the purposes of financing their activities.*
  7. *Balanced Budget is the fund coming from the state budget that allocated to regions to fund their needs in the context of decentralization.*
  8. *Other Legal Revenue is other income that coming from the central government and or from the central agencies, as well as from other local government.*

**ULASAN**

Struktur pemerintahan di Kabupaten Rokan Hulu sebagaimana layaknya struktur pemerintahan kabupaten lain di Indonesia terdiri dari pemerintahan kabupaten, kecamatan, dan desa/kelurahan. Rokan Hulu memiliki 16 kecamatan yang terdiri dari 139 desa dan 6 kelurahan. Kecamatan dengan jumlah desa/kelurahan terbanyak adalah Rambah dan Rambah Samo (14 desa/kelurahan). Sedangkan kecamatan dengan jumlah desa/kelurahan paling sedikit adalah Pagaran Tapah Darussalam (3 desa).

Wujud terciptanya sistem pemerintahan yang baik adalah dengan ditematkannya wakil-wakil rakyat sebagai penyalur aspirasi rakyat. Wakil-wakil rakyat dalam pemerintahan kabupaten dikenal dengan sebutan DPRD (Dewan Perwakilan Rakyat Daerah). Anggota DPRD di Kabupaten Rokan Hulu untuk masa bakti tahun 2019 - 2024 sebanyak 44 orang yang terdiri dari 10 partai politik. Partai Gerindra memiliki perwakilan terbesar (8 orang) sedangkan Partai Hati Nurani Rakyat memiliki perwakilan terkecil (1 orang). Anggota DPRD juga dikelompokkan dalam fraksi-fraksi. Partai politik yang tidak mencukupi syarat membentuk fraksi akan bergabung dengan partai lainnya. Fraksi Membangun Nurani Bangsa merupakan gabungan dari partai politik Partai Kebangkitan Bangsa, Partai Persatuan Pembangunan, dan Partai Hati Nurani Rakyat.

**DESCRIPTION**

*he governance structure in Rokan Hulu Regency is similar to the governance structure of other regencies in Indonesia, consisting of regency, subdistrict and rural/urban governments. Rokan Hulu has 16 subdistricts, consisting of 139 rurals and 6 urbans. The subdistrict with the highest number of rural/urban are Rambah and Rambah Samo (14 rurals/urbans) while the subdistrict with the least number is Pagaran Tapah Darussalam (3 rurals).*

*The realization of a good government system is the placement of people's representatives as channels for the people's aspirations. People's representatives in regency are known as DPRD (Dewan Perwakilan Rakyat Daerah). DPRD members in Rokan Hulu Regency for the 2019 - 2024 period were 44 people from 10 political parties. Partai Gerindra has the largest representation (8 people) while Partai Hati Nurani Rakyat has the smallest representation (1 person). DPRD members are grouped into fractions. Political parties that are not sufficient to form a fraction will join the other parties. The Fraction Membangun Nurani Bangsa is a combination from the political parties (Partai Kebangkitan Bangsa, Partai Persatuan Pembangunan, dan Partai Hati Nurani Rakyat).*

Selain itu, pemerintahan yang baik juga didukung dengan kualitasnya abdi-abdi negara yang bekerja di daerah tersebut. Salah satunya adalah pegawai negeri sipil (PNS). Jumlah pegawai negeri sipil (PNS) di Kabupaten Rokan Hulu sebanyak 5.506 pada tahun 2021 dan 5.469 pada tahun 2022. Dilihat menurut jenis kelamin, PNS perempuan mendominasi sekitar 58,01% di tahun 2021 dan 60,94% di tahun 2022. PNS di Kabupaten Rokan Hulu memiliki golongan terendah I/a dan tertinggi IV/c. Sedangkan bagi pejabat struktural, jenjang jabatan terendah adalah eselon IV dan tertinggi eselon II.

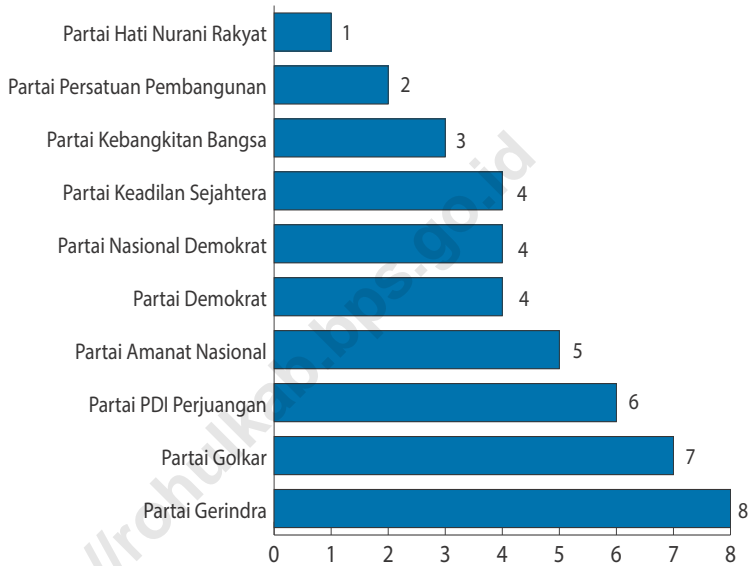
Salah satu implikasi dari adanya otonomi daerah adalah kabupaten memiliki wewenang yang jauh lebih besar dalam mengelola daerahnya baik itu dari sisi pelaksanaan pembangunan maupun pembiayaannya. Atau dengan kata lain, kabupaten memiliki hak yang lebih besar untuk menentukan arah/kebijakan pembangunan di satu sisi, sementara di sisi lain daerah juga memiliki kewajiban yang lebih besar dalam membiayai pembangunannya tersebut. Sumber utama pendapatan daerah masih didominasi dari dana perimbangan yaitu sebesar 84,23% di tahun 2021. Sedangkan belanja terbesar didominasi belanja tidak langsung sebesar 59,71% di tahun 2021.

*Apart from that, good governance is also supported by the quality of state servants who work in the area. One of them is civil servants. The number of civil servants of Rokan Hulu Regency was 5,506 in 2021 and 5,469 in 2022. Viewed by sex, female civil servants dominated around 60.04% in 2019 and 5.21% in 2020. In terms of education, civil servants with undergraduate education were 58.01% in 2021 and 60.94% in 2022. Civil servants in Rokan Hulu Regency have the lowest class I/a and the highest class IV/c. As for structural, civil servants with the lowest rank are echelon IV and highest echelon II.*

*One of the implications of the existence of regional autonomy is that regencies have far greater authority in managing their regions both in terms of development implementation and funding. Or in other words, regencies have greater rights to determine the direction / policy of development on the one hand, while on the other hand regencies also have greater obligations in financing the development. The main source of regional income is still dominated by balancing funds, which amounted to 84.23% in 2021. While the largest expenditure was dominated by indirect expenditure amounting to 59.71% in 2021.*

**Gambar** 2.1  
**Figures**

**Jumlah Anggota Dewan Perwakilan Rakyat Daerah  
menurut Partai Politik di Kabupaten Rokan Hulu, 2022**  
*Number of Members of The Regional House of  
Representatives by Political Parties in Rokan Hulu  
Regency, 2022*



Sumber/Source : Sekretariat DPRD Kabupaten Rokan Hulu / The Regional House of Representative of Rokan Hulu Regency

## 2.1 WILAYAH ADMINISTRATIF ADMINISTRATIVE AREA

**Tabel 2.1.1** Jumlah Desa<sup>1</sup>/Kelurahan Menurut Kecamatan di Kabupaten Rokan Hulu, 2018–2022  
*Number of Villages<sup>1</sup>/Kelurahan by Subdistrict in Rokan Hulu Regency, 2018–2022*

Kecamatan Subdistrict	2018	2019	2020	2021	2022
(1)	(2)	(3)	(4)	(5)	(6)
Rokan IV Koto	14	14	14	14	14
Pendalian IV Koto	5	5	5	5	5
Tandun	9	9	9	9	9
Kabun	6	6	6	6	6
Ujung Batu	5	5	5	5	5
Rambah Samo	14	14	14	14	14
Rambah	14	14	14	14	14
Rambah Hilir	13	13	13	13	13
Bangun Purba	7	7	7	7	7
Tambusai	12	12	12	12	12
Tambusai Utara	11	11	11	11	11
Kepenuhan	10	10	10	10	10
Kepenuhan Hulu	5	5	5	5	5
Kunto Darussalam	10	10	10	10	10
Pagaran Tapah Darussalam	3	3	3	3	3
Bonai Darussalam	7	7	7	7	7
<b>Rokan Hulu</b>	<b>145</b>	<b>145</b>	<b>145</b>	<b>145</b>	<b>145</b>

Catatan/Note: <sup>1</sup>Termasuk Unit Permukiman Transmigrasi (UPT)/Include Transmigration Settlement Unit  
Sumber/Source: Peraturan Kepala Badan Pusat Statistik Nomor 5 Tahun 2021 tentang Kode dan Nama Wilayah Kerja Statistik  
Chief Statistician Regulation Number 5/2021 on Code and Name of Regional Level of Data Collection

## 2.2 DEWAN PERWAKILAN RAKYAT DAERAH REGIONAL HOUSE OF REPRESENTATIVE

**Tabel 2.2.1** Jumlah Anggota Dewan Perwakilan Rakyat Daerah Menurut Partai Politik dan Jenis Kelamin di Kabupaten Rokan Hulu, 2022  
*Number of Regional House of Representatives's Members by Political Parties and Sex in Rokan Hulu Regency 2022*

Partai Politik <i>Political Parties</i>	Laki-laki <i>Male</i>	Perempuan <i>Female</i>	Jumlah <i>Total</i>
(1)	(2)	(3)	(4)
PARTAI GERINDRA	8	-	8
PARTAI GOLKAR	6	1	7
PARTAI AMANAT NASIONAL	5	-	5
PARTAI PDI PERJUANGAN	5	1	6
PARTAI DEMOKRAT	4	-	4
PARTAI NASIONAL DEMOKRAT	4	-	4
PARTAI Keadilan Sejahtera	4	-	4
PARTAI KEBANGKITAN BANGSA	3	-	3
PARTAI PERSATUAN PEMBANGUNAN	2	-	2
PARTAI HATI NURANI RAKYAT	1	-	1
<b>Rokan Hulu</b>	<b>42</b>	<b>2</b>	<b>44</b>

Catatan/*Note*: jumlah sudah mengeluarkan anggota DPRD yang meninggal pada semester 2 2022

Sumber/*Source*: Sekretariat DPRD Kabupaten Rokan Hulu / *The Regional House of Representative of Rokan Hulu Regency*

## 2.3 SUMBER DAYA MANUSIA HUMAN RESOURCES

**Tabel 2.3.1** Jumlah Pegawai Negeri Sipil Menurut Jabatan dan Jenis Kelamin di Kabupaten Rokan Hulu, Desember 2021 dan Desember 2022  
*Number of Civil Servants by Occupation and Sex in Rokan Hulu Regency, December 2021 and December 2022*

Jabatan <i>Occupation</i>	2021		
	Laki-laki <i>Male</i>	Perempuan <i>Female</i>	Jumlah <i>Total</i>
(1)	(2)	(3)	(4)
Jabatan Pimpinan Tinggi Utama <i>Senior Executives</i>	-	-	-
Jabatan Pimpinan Tinggi Madra <i>Middle Executives</i>	-	-	-
Jabatan Pimpinan Tinggi Pratama <i>Junior Executives</i>	26	1	27
Administrator/ <i>Administrator</i>	100	25	125
Pengawas/ <i>Supervisor</i>	284	152	436
Eselon V/ <i>5<sup>th</sup> Echelon</i>	-	-	-
Jabatan Fungsional Dosen <i>Certain Fuctional Position for Lecturer</i>	715	1 655	2 370
Jabatan Fungsional Guru <i>Certain Functional Position for Teacher</i>	-	-	-
Jabatan Fungsional Medis <i>Certain Functional Position for Medical Field</i>	78	527	605
Jabatan Fungsional Teknis <i>Certain Functional Position for Technical Field</i>	114	50	164
Jabatan Fungsional Umum/Pelaksana <i>General Functional Position</i>	880	899	1 779
<b>Jumlah/<i>Total</i></b>	<b>2 197</b>	<b>3 309</b>	<b>5 506</b>

Lanjutan Tabel/*Continued Table 2.3.1*

Jabatan <i>Occupation</i>	2022		
	Laki-laki <i>Male</i>	Perempuan <i>Female</i>	Jumlah <i>Total</i>
(1)	(2)	(3)	(4)
Jabatan Pimpinan Tinggi Utama <i>Senior Executives</i>	-	-	-
Jabatan Pimpinan Tinggi Madra <i>Middle Executives</i>	-	-	-
Jabatan Pimpinan Tinggi Pratama <i>Junior Executives</i>	25	1	26
Administrator/ <i>Administrator</i>	111	29	140
Pengawas/ <i>Supervisor</i>	261	160	421
Eselon V/ <i>5<sup>th</sup> Echelon</i>	-	-	-
Jabatan Fungsional Dosen <i>Certain Fuctional Position for Lecturer</i>	-	-	-
Jabatan Fungsional Guru <i>Certain Functional Position for Teacher</i>	691	1 626	2 317
Jabatan Fungsional Medis <i>Certain Functional Position for Medical Field</i>	75	528	603
Jabatan Fungsional Teknis <i>Certain Functional Position for Technical Field</i>	153	71	224
Jabatan Fungsional Umum/Pelaksana <i>General Functional Position</i>	820	918	1 738
<b>Jumlah/<i>Total</i></b>	<b>2 136</b>	<b>3 333</b>	<b>5 469</b>

Sumber/*Source*: Badan Kepegawaian Negara (BKN)/*National Civil Service Agency*



**Tabel**  
**Table** 2.3.2

**Jumlah Pegawai Negeri Sipil Menurut Tingkat Pendidikan dan Jenis Kelamin di Kabupaten Rokan Hulu, Desember 2021 dan Desember 2022**  
**Number of Civil Servants by Educational Level and Sex in Rokan Hulu Regency, Desember 2021 and Desember 2022**

Tingkat Pendidikan <i>Educational Level</i>	2021		
	Laki-laki <i>Male</i>	Perempuan <i>Female</i>	Jumlah <i>Total</i>
(1)	(2)	(3)	(4)
Sekolah Dasar (SD) <i>Primary School</i>	13	-	13
Sekolah Menengah Pertama (SMP) <i>Junior High School</i>	17	4	21
Sekolah Menengah Atas (SMA) <i>Senior High School</i>	601	423	1 024
Diploma I/Akta I <i>Diploma I/Akta I</i>	2	6	8
Diploma II/Akta II <i>Diploma II/Akta II</i>	90	110	200
Diploma III/Akta III <i>Diploma III/Akta III</i>	70	453	523
Diploma IV/Akta IV <i>Diploma IV/Akta IV</i>	14	21	35
S1/Sarjana <i>Under Graduate/Bachelor</i>	1 214	2 201	3 415
S2/Pasca Sarjana <i>Graduate</i>	176	91	267
S3/Doktor/Ph.D <i>Post Graduate</i>	-	-	-
<b>Jumlah/Total</b>	<b>2 197</b>	<b>3 309</b>	<b>5 506</b>

Lanjutan Tabel/*Continued Table 2.3.2*

Tingkat Pendidikan <i>Educational Level</i>	2022		
	Laki-laki <i>Male</i>	Perempuan <i>Female</i>	Jumlah <i>Total</i>
(1)	(2)	(3)	(4)
Sekolah Dasar (SD) <i>Primary School</i>	11	-	11
Sekolah Menengah Pertama (SMP) <i>Junior High School</i>	12	3	15
Sekolah Menengah Atas (SMA) <i>Senior High School</i>	482	327	809
Diploma I/Akta I <i>Diploma I/Akta I</i>	1	6	7
Diploma II/Akta II <i>Diploma II/Akta II</i>	70	85	155
Diploma III/Akta III <i>Diploma III/Akta III</i>	91	494	585
Diploma IV/Akta IV <i>Diploma IV/Akta IV</i>	15	27	42
S1/Sarjana <i>Under Graduate/Bachelor</i>	1 259	2 276	3 535
S2/Pasca Sarjana <i>Graduate</i>	195	115	310
S3/Doktor/Ph.D <i>Post Graduate</i>	-	-	-
<b>Jumlah/Total</b>	<b>2 136</b>	<b>3 333</b>	<b>5 469</b>

Sumber/Source: Badan Kepegawaian Negara (BKN)/*National Civil Service Agency*

**Tabel**  
**Table** 2.3.3

**Jumlah Pegawai Negeri Sipil Menurut Tingkat  
Kepangkatan dan Jenis Kelamin di Kabupaten Rokan  
Hulu, Desember 2021 dan Desember 2022**  
*Number of Civil Servants by Hierarchy and Sex in Rokan  
Hulu Regency, Desember 2021 and Desember 2022*

Pangkat/Golongan/Ruang Hierarchy	2021		
	Laki-laki Male	Perempuan Female	Jumlah Total
(1)	(2)	(3)	(4)
<b>Golongan I/Range I</b>	<b>25</b>	<b>2</b>	<b>27</b>
1. I/A (Juru Muda/Junior Clerk)	2	-	2
2. I/B (Juru Muda Tingkat I/First Class Junior Clerk)	6	-	6
3. I/C (Juru/Clerk)	9	1	10
4. I/D (Juru Tingkat I/First Class Clerk)	8	1	9
<b>Golongan II/Range II</b>	<b>547</b>	<b>575</b>	<b>1 122</b>
5. II/A (Pengatur Muda/Junior Supervisor)	41	13	54
6. II/B (Pengatur Muda Tingkat I/First Class Junior Supervisor)	89	96	185
7. II/C (Pengatur/Supervisor)	206	150	356
8. II/D (Pengatur Tingkat I/First Class Supervisor)	211	316	527
<b>Golongan III/Range III</b>	<b>1 179</b>	<b>2 149</b>	<b>3 328</b>
9. III/A (Penata Muda/Junior Superintendent)	252	490	742
10. III/B (Penata Muda Tingkat I/First Class Junior Superintendent)	232	514	746
11. III/C (Penata/Superintendent)	337	663	1 000
12. III/D (Penata Tingkat I/First Class Superintendent)	358	482	840
<b>Golongan IV/Range IV</b>	<b>446</b>	<b>583</b>	<b>1 029</b>
13. IV/A (Pembina/Administrator)	242	248	490
14. IV/B (Pembina Tingkat I/First Class Administrator)	181	330	511
15. IV/C (Pembina Utama Muda/Junior Administrator)	23	5	28
16. IV/D (Pembina Utama Madya/Middle Administrator)	-	-	-
17. IV/E (Pembina Utama/Senior Administrator)	-	-	-
<b>Jumlah/Total</b>	<b>2 197</b>	<b>3 309</b>	<b>5 506</b>

Lanjutan Tabel/Continued Table 2.3.3

Pangkat/Golongan/Ruang Hierarchy		2022		
		Laki-laki Male	Perempuan Female	Jumlah Total
(1)		(2)	(3)	(4)
<b>Golongan I/Range I</b>		<b>16</b>	<b>1</b>	<b>17</b>
1. I/A	(Juru Muda/Junior Clerk)	2	-	2
2. I/B	(Juru Muda Tingkat I/First Class Junior Clerk)	4	-	4
3. I/C	(Juru/Clerk)	6	1	7
4. I/D	(Juru Tingkat I/First Class Clerk)	4	-	4
<b>Golongan II/Range II</b>		<b>456</b>	<b>543</b>	<b>999</b>
5. II/A	(Pengatur Muda/Junior Supervisor)	25	10	35
6. II/B	(Pengatur Muda Tingkat I/First Class Junior Supervisor)	58	35	93
7. II/C	(Pengatur/Supervisor)	135	173	308
8. II/D	(Pengatur Tingkat I/First Class Supervisor)	238	325	563
<b>Golongan III/Range III</b>		<b>1 226</b>	<b>2 179</b>	<b>3 405</b>
9. III/A	(Penata Muda/Junior Superintendent)	337	536	873
10. III/B	(Penata Muda Tingkat I/First Class Junior Superintendent)	203	395	598
11. III/C	(Penata/Superintendent)	301	618	919
12. III/D	(Penata Tingkat I/First Class Superintendent)	385	630	1 015
<b>Golongan IV/Range IV</b>		<b>438</b>	<b>610</b>	<b>1 048</b>
13. IV/A	(Pembina/Administrator)	221	277	498
14. IV/B	(Pembina Tingkat I/First Class Administrator)	191	316	507
15. IV/C	(Pembina Utama Muda/Junior Administrator)	26	17	43
16. IV/D	(Pembina Utama Madya/Middle Administrator)	-	-	-
17. IV/E	(Pembina Utama/Senior Administrator)	-	-	-
<b>Jumlah/Total</b>		<b>2 136</b>	<b>3 333</b>	<b>5 469</b>

Sumber/Source: Badan Kepegawaian Negara (BKN)/National Civil Service Agency

## 2.4 KEUANGAN PEMERINTAH GOVERNMENT FINANCE

**Tabel 2.4.1** Realisasi Pendapatan Pemerintah Kabupaten Rokan Hulu Menurut Jenis Pendapatan (ribu rupiah), 2018–2021  
*Actual Rokan Hulu Regency/Municipal Government Revenues by Kind of Revenues (thousand rupiahs), 2018–2021*

Jenis Pendapatan/Kind of Revenues	2018	2019
(1)	(2)	(3)
<b>1. Pendapatan Asli Daerah (PAD)/Regional Revenue</b>	85 734 030,16	160 217 013,09
1.1 Pajak Daerah/Regional Tax	33 439 268,00	94 876 718,34
1.2 Retribusi Daerah/Regional Retribution	5 809 639,60	7 006 004,20
1.3 Hasil Perusahaan Milik Daerah dan Pengelolaan Kekayaan Daerah yang Dipisahkan/Regional-Owned Company Revenue and Separated Management of Regional Wealth	2 136 074,78	1 960 311,21
1.4 Lain-lain PAD yang Sah/Other Regional Revenue	44 349 047,78	56 373 979,34
<b>2. Dana Perimbangan/Balance Funds</b>	1 119 942 706,47	1 233 000 357,96
2.1 Bagi Hasil Pajak/Tax Sharing Revenue	67 647 644,59	58 347 328,90
2.2 Bagi Hasil Bukan Pajak/Sumber Daya Alam/Non-Tax Sharing Revenue/Natural Resources	163 065 226,02	231 749 149,77
2.3 Dana Alokasi Umum/General Allocation Fund	654 291 480,00	693 689 933,00
2.4 Dana Alokasi Khusus/Special Allocation Fund	234 938 355,86	249 213 946,29
<b>3. Lain-lain Pendapatan yang Sah/Other Revenue</b>	372 147 118,69	341 597 994,55
3.1 Pendapatan Hibah/Grant	83 423 520,00	81 520 800,00
3.2 Dana Darurat/Emergency Fund	-	-
3.3 Dana Bagi Hasil Pajak dari Provinsi dan Pemerintah Daerah Lainnya/Tax Sharing Revenue from Provincial and Other Regional Governments	101 547 384,40	96 600 353,15
3.4 Dana Penyesuaian dan Otonomi Daerah/Regional Adjustment and Autonomy Fund	120 306 631,40	152 796 841,40
3.5 Bantuan Keuangan dari Provinsi atau Pemerintah Daerah Lainnya/Financial Assistance from Provincial or Other Regional Governments	66 869 582,89	10 680 000,00
3.6 Lainnya/Others	-	-
<b>Jumlah/Total</b>	<b>1 577 823 855,31</b>	<b>1 734 815 365,61</b>

Lanjutan Tabel/*Continued Table 2.4.1*

Jenis Pendapatan/ <i>Kind of Revenues</i>	2020	2021
(1)	(4)	(5)
<b>1. Pendapatan Asli Daerah (PAD)/<i>Regional Revenue</i></b>	101 038 192,58	160 860 260
1.1 Pajak Daerah/ <i>Regional Tax</i>	38 553 663,46	88 391 667
1.2 Retribusi Daerah/ <i>Regional Retribution</i>	6 443 907,63	6 482 748
1.3 Hasil Perusahaan Milik Daerah dan Pengelolaan Kekayaan Daerah yang Dipisahkan/ <i>Regional-Owned Company Revenue and Separated Management of Regional Wealth</i>	1 424 569,02	2 094 755
1.4 Lain-lain PAD yang Sah/ <i>Other Regional Revenue</i>	54 616 052,47	63 891 090
<b>2. Dana Perimbangan/<i>Balance Funds</i></b>	1 059 383 430,59	1 400 185 696
2.1 Bagi Hasil Pajak/ <i>Tax Sharing Revenue</i>	49 365 863,60	...
2.2 Bagi Hasil Bukan Pajak/Sumber Daya Alam/ <i>Non-Tax Sharing Revenue/Natural Resources</i>	145 468 131,31	...
2.3 Dana Alokasi Umum/ <i>General Allocation Fund</i>	647 253 374,00	641 923 852
2.4 Dana Alokasi Khusus/ <i>Special Allocation Fund</i>	217 296 061,68	...
<b>3. Lain-lain Pendapatan yang Sah/<i>Other Revenue</i></b>	361 425 768,80	101 249 550
3.1 Pendapatan Hibah/ <i>Grant</i>	80 351 010,00	97 752 338
3.2 Dana Darurat/ <i>Emergency Fund</i>		3 497 211
3.3 Dana Bagi Hasil Pajak dari Provinsi dan Pemerintah Daerah Lainnya/ <i>Tax Sharing Revenue from Provincial and Other Regional Governments</i>	88 905 585,85	...
3.4 Dana Penyesuaian dan Otonomi Daerah/ <i>Regional Adjustment and Autonomy Fund</i>	174 457 972,95	...
3.5 Bantuan Keuangan dari Provinsi atau Pemerintah Daerah Lainnya/ <i>Financial Assistance from Provincial or Other Regional Governments</i>	17 711 200,00	26 779 809
3.6 Lainnya/ <i>Others</i>	-	-
<b>Jumlah/<i>Total</i></b>	<b>1 521 847 391,96</b>	<b>1 662 295 506</b>

Catatan/*Note*: <sup>5</sup> Data bagi hasil pajak dan bagi hasil bukan pajak/Sumber daya alam / *Data as Tax Sharing Revenue and Non-Tax Sharing Revenue/Natural Resources*

Sumber/*Source*: Badan Pengelola Keuangan dan Aset Daerah, Laporan Realisasi Anggaran Hasil Audit/ *Regional Financial and Asset Management Agency, Audited Budget Realization Report*

**Tabel**  
**Table 2.4.2****Realisasi Belanja Pemerintah Kabupaten Rokan Hulu  
Menurut Jenis Belanja (ribu rupiah), 2018–2021  
Actual Rokan Hulu Regency/Municipal Government  
Expenditures by Kind of Expenditures (thousand rupiahs),  
2018–2021**

<b>Jenis Belanja Kind of Expenditures</b>	<b>2018</b>	<b>2019</b>
(1)	(2)	(3)
<b>1. Belanja Tidak Langsung/Indirect Expenditures</b>	782 363 885,48	847 386 328,76
1.1 Belanja Pegawai/Personnel Expenditures	558 860 562,89	578 510 825,44
1.2 Belanja Bunga/Interest Expenditures	-	-
1.3 Belanja Subsidi/Subsidies Expenditures	-	-
1.4 Belanja Hibah/Grant Expenditures	13 894 000,00	21 961 350,00
1.5 Belanja Bantuan Sosial/Social Aid Expenditures	607 250,00	612 500,00
1.6 Belanja Bagi Hasil/Sharing Fund Expenditure	-	11 565 610,51
1.7 Belanja Bantuan Keuangan/Financial Aids Expenditures	208 105 065,65	232 948 337,62
1.8 Belanja Tidak Terduga/Unpredicted Expenditures	897 006,95	1 787 705,20
<b>2. Belanja Langsung/Direct Expenditures</b>	797 816 875,28	883 653 693,43
2.1 Belanja Pegawai/Personnel Expenditures	32 329 055,42	23 410 253,10
2.2 Belanja Barang dan Jasa/Goods and Services Expenditures	412 200 478,39	460 165 075,73
2.3 Belanja Modal/Capital Expenditure	353 287 341,47	400 078 364,59
<b>Jumlah/Total</b>	<b>1 580 180 760,76</b>	<b>1 731 040 022,19</b>

Lanjutan Tabel/*Continued Table 2.4.2*

Jenis Belanja <i>Kind of Expenditures</i>	2020	2021
(1)	(4)	(5)
<b>1. Belanja Tidak Langsung/<i>Indirect Expenditures</i></b>	909 090 560,35	946 801 457 373
1.1 Belanja Pegawai/ <i>Personnel Expenditures</i>	570 121 920,34	624 343 459 048
1.2 Belanja Bunga/ <i>Interest Expenditures</i>	-	-
1.3 Belanja Subsidi/ <i>Subsidies Expenditures</i>	-	-
1.4 Belanja Hibah/ <i>Grant Expenditures</i>	72 417 206,00	62 067 469 621
1.5 Belanja Bantuan Sosial/ <i>Social Aid Expenditures</i>	802 500,00	1 172 805 500
1.6 Belanja Bagi Hasil/ <i>Sharing Fund Expenditure</i>	6 264 732,44	6 265 828 116
1.7 Belanja Bantuan Keuangan/ <i>Financial Aids Expenditures</i>	237 988 978,48	232 589 208 513
1.8 Belanja Tidak Terduga/ <i>Unpredicted Expenditures</i>	21 495 223,09	20 362 686 575
<b>2. Belanja Langsung/<i>Direct Expenditures</i></b>	613 489 509,73	635 861 322 643
2.1 Belanja Pegawai/ <i>Personnel Expenditures</i>	40 202 707,72	
2.2 Belanja Barang dan Jasa/ <i>Goods and Services Expenditures</i>	384 615 008,02	416 351 384 359
2.3 Belanja Modal/ <i>Capital Expenditure</i>	188 671 793,99	219 509 938 285
<b>Jumlah/<i>Total</i></b>	<b>1 522 580 070,08</b>	<b>1 582 662 780 016</b>


Sumber/*Source*: Badan Pengelola Keuangan dan Aset Daerah, Laporan Realisasi Anggaran Hasil Audit/ *Local Financial and Asset Management Office, Audited Budget Realization Report*





# 03

## PENDUDUK DAN KETENAGAKERJAAN POPULATION AND EMPLOYMENT



Penduduk menurut kelompok umur di Kabupaten Rokan Hulu, 2022  
*Population by Age Groups and Sex in Rokan Hulu Regency, 2022*

Jumlah Penduduk Kabupaten Rokan Hulu, 2022  
*Population in Rokan Hulu Regency, 2022*

**582 679** orang/people



**PENJELASAN TEKNIS**

1. Salah satu sumber data kependudukan adalah sensus penduduk yang dilaksanakan setiap sepuluh tahun sekali. Sensus penduduk telah dilaksanakan sebanyak tujuh kali sejak Indonesia merdeka, yaitu tahun 1961, 1971, 1980, 1990, 2000, 2010, dan 2020. Keenam sensus penduduk sebelumnya dilaksanakan dengan menggunakan metode tradisional, yaitu mencatat setiap penduduk dari rumah ke rumah. Pertama kalinya dalam sejarah sensus penduduk di Indonesia, Sensus Penduduk 2020 (SP2020) menggunakan metode kombinasi yaitu dengan memanfaatkan data Administrasi Kependudukan (Admuduk) dari Direktorat Jenderal Kependudukan dan Pencatatan Sipil (Ditjen Dukcapil) Kementerian Dalam Negeri (Kemendagri) sebagai data dasar pelaksanaan SP2020. Hal ini dirancang dan dilaksanakan sebagai upaya untuk mewujudkan "SATU DATA KEPENDUDUKAN INDONESIA". SP2020 mencakup seluruh penduduk yang tinggal di wilayah teritorial Indonesia, mencakup Warga Negara Indonesia (WNI) dan Warga Negara Asing (WNA) yang telah menetap atau berencana menetap di wilayah Indonesia selama minimal satu

**TECHNICAL NOTES**

1. *One of the sources of demographic data is population census, which is conducted every ten years. Population Census has been conducted seven times since Indonesia's independence: 1961, 1971, 1980, 1990, 2000, 2010, and 2020. The previous six population censuses were carried out using the traditional method, canvassing each person door-to-door. For the first time in the history of the population census in Indonesia, the 2020 Population Census (PC2020) used a combined method, that is utilizing Population Administration data managed by the Directorate General of Population and Civil Registration of the Ministry of Home Affairs as the basic data for the population census. This is designed and implemented as an effort to realize "ONE INDONESIAN POPULATION DATA". PC2020 covered all residents who live in Indonesia's territory, including Indonesian citizens (WNI) and foreign citizens (WNA) who have stayed or plan to stay in Indonesian territory for at least one year. The Indonesian citizens who are covered also include those who are abroad, namely members of the Diplomatic Corps of the Republic of Indonesia and their families abroad and members of the TNI/POLRI and their families who are carrying out Peacekeeping Missions abroad. For*

tahun. WNI yang dicakup juga termasuk mereka yang berada di luar negeri, yaitu Anggota Korps Diplomatik Republik Indonesia beserta keluarganya di luar negeri dan Anggota TNI/POLRI beserta keluarganya yang sedang melakukan misi perdamaian di luar negeri. Untuk tahun yang tidak dilaksanakan sensus penduduk, data kependudukan diperoleh dari hasil proyeksi penduduk.

2. Proyeksi penduduk merupakan suatu perhitungan ilmiah yang didasarkan pada asumsi dari komponen-komponen perubahan penduduk, yaitu kelahiran, kematian, dan migrasi (migrasi internasional dan migrasi risen antar provinsi). Proyeksi penduduk interim 2020-2023 dihitung menggunakan data dasar penduduk hasil perapihan umur dari data Administrasi Kependudukan dan SP2020 dengan menggunakan asumsi Angka Kelahiran Total sejak tahun 2020 konstan 2,1 (sesuai Proyeksi Survei Penduduk antar Sensus (SUPAS) 2015-2045), Angka Kematian Bayi (AKB) meneruskan hasil Proyeksi SUPAS 2015-2045, dan pola migrasi 2020 sama dengan pola migrasi hasil SUPAS 2015. Dalam publikasi ini, data yang disajikan merupakan hasil SP2020 (September), dan hasil proyeksi penduduk interim 2020-2023 (pertengahan tahun/Juni).

*the periods besides the census year, population projection is applied to estimate population for those years.*

2. *The population projection is an estimation based on the demographic components, such as birth, death, and migration (international migration and recent migration). The interim population projection for 2020-2023 is calculated from the single age smoothed combined from Population Administration Data and the 2020 Population Census. It uses the assumption that the Total Fertility Rate (TFR) since 2020 is constant at 2.1 (according to the population projection of 2015-2045 Intercensal Population Survey (SUPAS)), Infant Mortality Rate (IMR) continues the results of the 2015-2045 SUPAS Projection, and the 2020 migration pattern is the same as the pattern of migration in SUPAS2015 results. The data presented in this publication are the PC2020 results (September) and the result of interim population projection 2020-2023 (midyear/ June).*

3. Penduduk Indonesia adalah semua orang yang berdomisili di wilayah teritorial Indonesia, mencakup Warga Negara Indonesia (WNI) dan Warga Negara Asing (WNA) yang telah menetap selama satu tahun atau lebih atau berencana menetap di wilayah Indonesia selama minimal satu tahun. Pada sensus sebelumnya referensi waktu dalam konsep kependudukan adalah enam bulan. Perubahan ini didasari oleh UU No. 24 Tahun 2013 tentang Perubahan atas UU No. 23 Tahun 2006 tentang Administrasi Kependudukan pada Pasal 15.
  4. Laju pertumbuhan penduduk per tahun adalah angka yang menunjukkan rata-rata tingkat penambahan penduduk per tahun dalam jangka waktu tertentu. Angka ini dinyatakan sebagai persentase dari penduduk dasar. Metode penghitungan laju pertumbuhan penduduk yang digunakan oleh BPS adalah metode geometrik.
  5. Kepadatan penduduk adalah ukuran persebaran penduduk yang menunjukkan jumlah penduduk untuk setiap kilometer persegi luas wilayah.
  6. Rasio jenis kelamin adalah perbandingan antara jumlah penduduk laki-laki dan jumlah penduduk perempuan pada suatu daerah dan waktu tertentu, yang biasanya dinyatakan dalam
3. *The population of Indonesia are all people who live in Indonesia's territory, including Indonesian citizens and foreign citizens who have lived for one year or more or plan to stay in Indonesia territory for at least one year. In the previous census the time reference in the population concept was six months. This change is based on Law no.24 of 2013 concerning Amendments to Law no. 23 of 2006 concerning Population Administration in Article 15.*
  4. *Annual population growth rate is a number that shows the average rate of population growth per year in a certain period. This rate is a percentage of the basic population. The method used by Statistics Indonesia is the geometric method.*
  5. *Population density is a measure of the distribution of the population which shows the total population for each square kilometer of area.*
  6. *Sex ratio is the ratio between total male population and female population in a certain area and at a certain time, which is usually stated in the number of male residents per 100 females.*

- banyaknya penduduk laki-laki per 100 perempuan..
7. Distribusi penduduk adalah pola persebaran penduduk di suatu wilayah, baik berdasarkan batas-batas geografis maupun berdasarkan batas-batas administrasi pemerintahan.
  8. Komposisi penduduk adalah pola persebaran penduduk menurut karakteristiknya, contoh: penduduk menurut kelompok umur, penduduk menurut jenis kelamin.
  9. Rumah tangga adalah seseorang atau sekelompok orang yang mendiami sebagian atau seluruh bangunan fisik/sensus dan biasanya tinggal bersama serta pengelolaan makan dari satu dapur. Yang dimaksud makan dari satu dapur adalah jika pengurusan kebutuhan sehari-harinya dikelola bersama-sama menjadi satu.
  10. Anggota rumah tangga adalah semua orang yang biasanya bertempat tinggal di suatu rumah tangga, baik yang berada di rumah pada waktu pencacahan maupun yang sementara tidak ada.
  11. Sumber utama data ketenagakerjaan adalah Survei Angkatan Kerja Nasional (Sakernas). Survei ini khusus dirancang untuk mengumpulkan informasi/data ketenagakerjaan. Sakernas pertama kali dilaksanakan pada tahun 1976
7. *Population distribution is the pattern of population distribution in an area, either by geographic boundaries or by government administrative boundaries.*
  8. *Population composition is the pattern of population distribution by its characteristics, example: population by age group, population by sex.*
  9. *Household is an individual or group of people living in a physical/census building unit or part of it and usually commit on a common provision for food and other essentials of living. Common provision for food means one organising daily needs for all of household members.*
  10. *Household member are those who usually lives in a household regardless of their location at the time of enumeration.*
  11. *The main source of employment data is National Labour Force Survey (Sakernas). This survei is specially designed to collect information on labour force statistics. The first Sakernas was conducted in 1976 and continually until now. Today, Sakernas was*

- dan berlanjut terus hingga saat ini. Saat ini Sakernas dilaksanakan secara semesteran, yaitu pada Februari (Semester I) dan Agustus (Semester II).
12. Penduduk usia kerja adalah penduduk yang berumur 15 tahun ke atas.
  13. Angkatan kerja adalah penduduk usia kerja (15 tahun ke atas) yang bekerja, punya pekerjaan namun sementara tidak bekerja, dan pengangguran.
  14. Bekerja adalah kegiatan ekonomi yang dilakukan oleh seseorang dengan maksud memperoleh atau membantu memperoleh pendapatan atau keuntungan dan lamanya bekerja paling sedikit 1 jam secara terus menerus dalam seminggu yang lalu (termasuk pekerja keluarga tanpa upah yang membantu dalam suatu usaha/kegiatan ekonomi).
  15. Jumlah jam kerja seluruhnya adalah jumlah jam kerja yang digunakan untuk bekerja (tidak termasuk jam kerja istirahat resmi dan jam kerja yang digunakan untuk hal-hal di luar pekerjaan).
  16. Lapangan usaha adalah bidang kegiatan dari pekerjaan/tempat bekerja di mana seseorang bekerja. Klasifikasi lapangan usaha mengikuti Klasifikasi Baku Lapangan Usaha Indonesia (KBLI) dalam 1 digit.
  17. Status pekerjaan adalah kedudukan seseorang dalam unit
- conducted in semester period, on February (1st Semester) and August (2nd Semester).*
12. *Working age population is persons of 15 years and over.*
  13. *Labor force or economically active are persons of 15 years and over, who in the previous week were working, temporarily absent from work but having jobs, and unemployment.*
  14. *Working means an activity done by a person who worked intended to earn income by doing work or helping to do work at least one hour continuously during the reference week (including unpaid family worker/s for any economic activity).*
  15. *Total working hours is the total hours spent by an employee to perform all jobs (excluding the time used for other activities which are not classified as work).*
  16. *Industry is field of a person's activity or establishment. The classification of industries follows the Indonesia Standard Industrial Classification (KBLI) in one digit.*
  17. *Employment status is the status of a person at his place of work*



- usaha/kegiatan dalam melakukan pekerjaan.
18. Berusaha sendiri tanpa dibantu orang lain adalah bekerja atau berusaha dengan menanggung risiko secara ekonomis, yaitu dengan tidak kembalinya ongkos produksi yang telah dikeluarkan dalam rangka usahanya tersebut, serta tidak menggunakan pekerja dibayar maupun pekerja tak dibayar, termasuk yang sifat pekerjaannya memerlukan teknologi atau keahlian khusus.
19. Berusaha dibantu buruh tidak tetap/buruh tidak dibayar adalah bekerja atau berusaha atas risiko sendiri, dan menggunakan buruh/pekerja tak dibayar dan atau buruh/pekerja tidak tetap.
20. Berusaha dibantu buruh tetap/buruh dibayar adalah berusaha atas risiko sendiri dan mempekerjakan paling sedikit satu orang buruh/pekerja tetap yang dibayar.
21. Buruh/karyawan/pegawai adalah seseorang yang bekerja pada orang lain atau instansi/kantor/ perusahaan secara tetap dengan menerima upah/gaji baik berupa uang maupun barang. Buruh yang tidak mempunyai majikan tetap, tidak digolongkan sebagai buruh/karyawan, tetapi sebagai pekerja bebas. Seseorang dianggap memiliki majikan tetap jika memiliki 1 (satu) majikan (orang/rumah tangga) yang sama dalam sebulan terakhir,
- or establishment where he was employed.*
18. *Own-account worker is a person who works at his own risk without assisted by paid per mount worker or unpaid worker include technical job or skill job.*
19. *Employer assisted by temporary workers/unpaid worker is a person who works at his own risk and assisted by temporary worker/unpaid worker.*
20. *Employer assisted by permanent workers/paid workers is a person who does his business at her/his own risk at least one assisted by paid permanent worker.*
21. *Employee is a person who work permanently for other people or institution/office/ company and gains some money/cash or goods as wage/salary. Labor who have no permanent employer is not categorized as a laborer/ worker/ employee but casual worker. A laborers in general is considered to have a permanent employer if he has the same employer during the past month, particularly for building construction sector is 3 months. If the employer is an*

- khusus pada sektor bangunan batasannya tiga bulan. Apabila majikannya instansi/lembaga, boleh lebih dari satu.
22. Pekerja bebas adalah seseorang yang bekerja pada orang lain/ majikan/institusi yang tidak tetap (lebih dari 1 majikan dalam sebulan terakhir) di usaha pertanian baik berupa usaha rumah tangga maupun bukan usaha rumah tangga, ataupun di nonpertanian atas dasar balas jasa dengan menerima upah atau imbalan baik berupa uang maupun barang, dan baik dengan sistem pembayaran harian maupun borongan.
23. Pekerja tak dibayar adalah seseorang yang bekerja membantu usaha untuk memperoleh penghasilan/keuntungan yang dilakukan oleh salah seorang anggota rumah tangga atau bukan anggota rumah tangga tanpa mendapat upah/gaji baik berupa uang maupun barang.
- institution, more than 1 (one) employer is allowed.*
22. *Casual employee is a person who does not work permanently for other people/employer/ institution (more than 1 employer during the last 1 month) in agricultural sector, either home industry or not home industry, or in non-agricultural sector based on remuneration paid with money or goods, and based on daily or contact payment system.*
23. *Unpaid worker is a person who intended to work without pa,y either with money or good, in an establishment run by other members of the family, relative or neighbour.*

**ULASAN**

Penduduk tahun 2021 dihasilkan oleh proyeksi interim. Proyeksi interim tahun 2020-2023 digunakan karena beberapa alasan yaitu: 1) Proyeksi penduduk berdasarkan SP2020 belum dapat dilakukan karena belum tersedia parameter untuk penghitungan, 2) Proyeksi SUPAS 2015 tidak relevan lagi, dan 3) Adanya kebutuhan data penduduk pasca rilis hasil SP2020 untuk publikasi, permintaan eksternal, dan penimbang survei.

Jumlah penduduk Kabupaten Rokan Hulu pada tahun 2022 berdasarkan hasil proyeksi interim sebesar 582 679 jiwa dengan laju pertumbuhan penduduk per tahun (2020-2022) sebesar 1,80 persen. Persentase penduduk terbesar tercatat di Kecamatan Tambusai Utara (15,11 persen), sedangkan persentase penduduk terkecil tercatat di Kecamatan Pagaran Tapah Darussalam (2,09 persen). Kecamatan dengan kepadatan penduduk terbesar berada di Ujung Batu (515 orang/km<sup>2</sup>), sedangkan kecamatan dengan kepadatan penduduk terkecil berada di Bonai Darussalam (24 orang/km<sup>2</sup>). Komposisi penduduk menurut jenis kelamin masih didominasi oleh laki-laki yang ditunjukkan oleh nilai rasio jenis kelamin sebesar 104 yang artinya pada setiap 104 laki-laki terdapat 100 orang perempuan. Persentase penduduk laki-laki sebesar 51,02 persen dan perempuan sebesar 48,98 persen.

**DESCRIPTION**

*The 2021 population is generated by the interim projections. The interim projections for 2020-2023 are used for several reasons, namely: 1) Population projections based on SP2020 cannot be generated because parameters for calculation are not yet available, 2) SUPAS 2015 projections are no longer relevant, and 3) There is a need for population data after the release of SP2020 results for publication, external requests, and survey weighers.*

*Total population of Rokan Hulu Regency in 2022 based on the interim projection is 582,679 people with a population growth rate per year (2020-2022) of 1.80 percent. The largest percentage of population was recorded in North Tambusai Subdistrict (15.11 percent), while the smallest percentage of population was recorded in Pagaran Tapah Darussalam Subdistrict (2.09 percent). The sub-district with the largest population density is in Ujung Batu (515 people/km<sup>2</sup>), while the sub-district with the smallest population density is in Bonai Darussalam (24 people/km<sup>2</sup>). The composition of the population according to gender is still dominated by men as indicated by the sex ratio value of 104, which means that for every 104 men there are 100 women. The percentage of male population is 51.02 percent and female is 48.98 percent.*

Jumlah penduduk usia kerja (15 tahun ke atas) pada tahun 2022 sebanyak 523.976 penduduk. Dari 335.761 angkatan kerja, ada sebanyak 323.597 penduduk yang bekerja, sedangkan sisanya 12.164 penduduk menganggur atau tidak mempunyai pekerjaan. Penduduk usia kerja dan angkatan kerja merupakan pembentuk indikator Tingkat Partisipasi Angkatan Kerja (TPAK). TPAK penduduk Kabupaten Rokan Hulu tahun 2022 sebesar 64,07 persen. Kemudian dari total angkatan kerja sebanyak 3,62 persen merupakan pengangguran, indikator ini dikenal dengan Tingkat Pengangguran Terbuka (TPT).

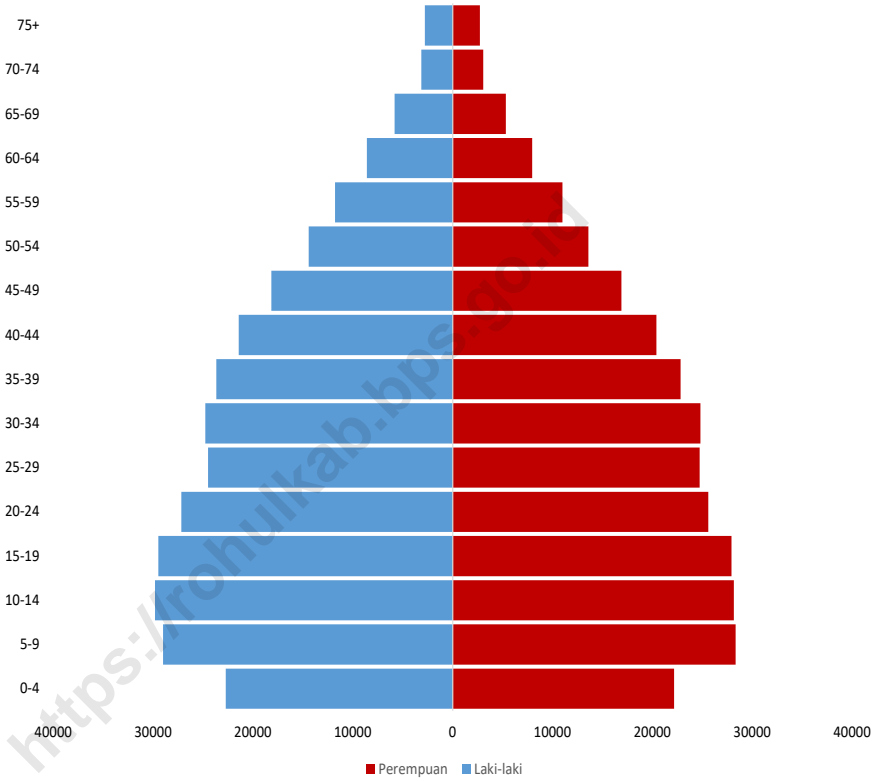
Berdasarkan status pekerjaan utama, jumlah pekerja formal di Kabupaten Rokan Hulu sebesar 129.582 jiwa, sedangkan jumlah pekerja informal sebesar 194.015 jiwa. Sebagian besar pekerja formal di Kabupaten Rokan Hulu berstatus buruh/karyawan/pegawai yaitu sebesar 107.792 jiwa. Penduduk yang bekerja sebagai pekerja informal paling banyak berstatus berusaha sendiri yaitu sebesar 53.981 jiwa.

*The number of working age population (15 years and over) in 2022 is 523,976 people. Of the 335,761 workforce, there are 323,597 people who work, while the rest 12,164 people are unemployed or do not have a job. The working age population and the labour force form the indicators for the Labour Force Participation Rate (TPAK). The TPAK of the population of Rokan Hulu Regency in 2022 is 64.07 percent. Then from the total workforce as much as 3.62 percent are unemployed, this indicator is known as the Open Unemployment Rate (TPT).*

*Based on main employment status, the number of formal workers in Rokan Hulu Regency is 129,582 people, while the number of informal workers is 194,015 people. Most of the formal workers in Rokan Hulu Regency have the status of employee is 107,792 people. Most of the residents who work as informal workers are own account worker , is 53,981 people.*

**Gambar**  
**Figures** 3.1

**Piramida Penduduk Kabupaten Rokan Hulu, 2022**  
**Population Pyramid of Rokan Hulu Regency, 2022**



Sumber/Source : BPS, Proyeksi Penduduk Interim 2020-2023 / Interim Population Projections 2020-2023

**3.1 PENDUDUK  
POPULATION**

**Tabel 3.1.1 Penduduk, Laju Pertumbuhan Penduduk, Distribusi Persentase Penduduk, Kepadatan Penduduk, Rasio Jenis Kelamin Penduduk Menurut Kecamatan di Kabupaten Rokan Hulu, 2022**  
*Population, Population Growth Rate, Percentage Distribution of Population, Population Density, and Sex Ratio by Subdistrict in Rokan Hulu Regency, 2022*

<b>Kecamatan Subdistrict</b>	<b>Penduduk (ribu) Population (thousand)</b>	<b>Laju Pertumbuhan Penduduk per Tahun 2020-2022 (%) Annual Population Growth Rate 2020-2022 (%)</b>
(1)	(2)	(3)
Rokan IV Koto	23,61	1,23
Pendalian IV Koto	13,24	1,75
Tandun	31,89	1,73
Kabun	27,20	1,66
Ujung Batu	51,14	1,84
Rambah Samo	35,47	2,17
Rambah	53,24	2,06
Rambah Hilir	41,79	1,59
Bangun Purba	19,62	1,86
Tambusai	64,00	1,52
Tambusai Utara	88,02	1,42
Kepenuhan	28,04	2,56
Kepenuhan Hulu	18,67	1,43
Kunto Darussalam	46,94	2,20
Pagaran Tapah Darussalam	12,18	1,53
Bonai Darussalam	27,63	2,89
<b>Rokan Hulu</b>	<b>582,68</b>	<b>1,80</b>

Lanjutan Tabel/Continued Table 3.1.1

Kecamatan Subdistrict	Persentase Penduduk Percentage of Total Population	Kepadatan Penduduk (per km <sup>2</sup> ) Population Density per sq,km
(1)	(4)	(5)
Rokan IV Koto	4,05	24,79
Pendalian IV Koto	2,27	64,84
Tandun	5,47	114,85
Kabun	4,67	76,51
Ujung Batu	8,78	515,20
Rambah Samo	6,09	100,67
Rambah	9,14	155,11
Rambah Hilir	7,17	149,70
Bangun Purba	3,37	130,69
Tambusai	10,98	82,56
Tambusai Utara	15,11	92,51
Kepenuhan	4,81	55,76
Kepenuhan Hulu	3,20	62,79
Kunto Darussalam	8,06	60,36
Pagaran Tapah Darussalam	2,09	80,98
Bonai Darussalam	4,74	24,68
<b>Rokan Hulu</b>	<b>100,00</b>	<b>76,79</b>

Lanjutan Tabel/*Continued Table 3.1.1*

Kecamatan <i>Subdistrict</i>	Rasio Jenis Kelamin Penduduk <i>Population Sex Ratio</i>
(1)	(6)
Rokan IV Koto	103,34
Pendalian IV Koto	103,32
Tandun	104,73
Kabun	104,27
Ujung Batu	103,40
Rambah Samo	104,46
Rambah	101,59
Rambah Hilir	102,98
Bangun Purba	103,68
Tambusai	102,86
Tambusai Utara	104,37
Kepenuhan	102,35
Kepenuhan Hulu	107,41
Kunto Darussalam	106,07
Pagaran Tapah Darussalam	104,05
Bonai Darussalam	112,00
<b>Rokan Hulu</b>	<b>104,17</b>

Catatan/Note: <sup>1</sup> Hasil Sensus Penduduk (SP) 2020 (September)/*The Result of 2020 Population Census (September)*

<sup>2</sup> Hasil Proyeksi Penduduk Interim 2020–2023 (Pertengahan tahun/Juni)/*The result of Interim Population Projection 2020–2023 (mid year/June)*

<sup>3</sup> Laju pertumbuhan penduduk dihitung berdasarkan penduduk tahun 2010 (Mei) dibandingkan dengan penduduk tahun 2020 (September)/ *The growth rate refers to the change of the population in 2010 (May) to the population in 2020 (September)*

<sup>4</sup> Laju pertumbuhan penduduk dihitung berdasarkan penduduk tahun 2020 (September) dibandingkan dengan penduduk tahun 2021 (Juni)/ *The growth rate refers to the change of the population in 2020 (September) to the population in 2021 (June)*

<sup>5</sup> Luas wilayah diolah dari SIG dan Permendagri 72 tahun 2019 tentang Kode dan Data Administrasi Pemerintahan / *The area is processed from GIS and Permendagri 72 of 2019 concerning Government Administration Codes and Data*

Sumber/Source: BPS dan Kementerian Dalam Negeri/BPS-Statistics Indonesia and Ministry of Home Affairs



**Tabel**  
**Table** 3.1.2**Jumlah Penduduk Menurut Kelompok Umur dan Jenis Kelamin di Kabupaten Rokan Hulu, 2022**  
**Population by Age Groups and Sex in Rokan Hulu Regency, 2022**

Kelompok Umur Age Groups	Jenis Kelamin/Sex		
	Laki-Laki Male	Perempuan Female	Jumlah Total
(1)	(2)	(3)	(4)
0–4	22 727	22 162	44 889
5–9	28 999	28 319	57 318
10–14	29 822	28 152	57 974
15–19	29 482	27 911	57 393
20–24	27 176	25 591	52 767
25–29	24 496	24 732	49 228
30–34	24 773	24 812	49 585
35–39	23 668	22 811	46 479
40–44	21 420	20 397	41 817
45–49	18 171	16 883	35 054
50–54	14 430	13 576	28 006
55–59	11 783	10 988	22 771
60–64	8 588	7 964	16 552
65–69	5 814	5 316	11 130
70–74	3 137	3 058	6 195
75+	2 800	2 721	5 521
<b>Rokan Hulu</b>	<b>297 286</b>	<b>285 393</b>	<b>582 679</b>

Catatan/Note: Hasil Proyeksi Penduduk Interim 2020–2023 (Pertengahan tahun/Juni)/ The result of Interim Population Projection 2020–2023 (mid year/June)

Sumber/Source: BPS / BPS-Statistics Indonesia

**3.2 KETENAGAKERJAAN  
EMPLOYMENT**

**Tabel 3.2.1** Jumlah Penduduk Berumur 15 Tahun Keatas Menurut Jenis Kegiatan Selama Seminggu yang Lalu dan Jenis Kelamin di Kabupaten Rokan Hulu, 2022  
*Population Aged 15 Years and Over by Type of Activity During The Previous Week and Sex in Rokan Hulu Regency, 2022*

Kegiatan Utama <i>Main Activity</i>	Jenis Kelamin/Sex		
	Laki-Laki <i>Male</i>	Perempuan <i>Female</i>	Laki-Laki+ Perempuan <i>Male+Female</i>
(1)	(2)	(3)	(4)
<b>I. Angkatan Kerja/<i>Economically Active</i></b>	<b>227 752</b>	<b>108 009</b>	<b>335 761</b>
1. Bekerja/ <i>Working</i>	220 243	103 354	323 597
2. Pengangguran Terbuka/ <i>Unemployment</i>	7 509	4 655	12 164
<b>II. Bukan Angkatan Kerja/<i>Not Economically Active</i></b>	<b>40 413</b>	<b>147 802</b>	<b>188 215</b>
1. Sekolah/ <i>Attending School</i>	19 563	22 135	41 698
2. Mengurus Rumah Tangga/ <i>Housekeeping</i>	10 056	119 544	129 600
3. Lainnya/ <i>Others</i>	10 794	6 123	16 917
<b>Jumlah/<i>Total</i></b>	<b>268 165</b>	<b>255 811</b>	<b>523 976</b>

Sumber/Source: BPS, Survei Angkatan Kerja Nasional (Sakernas) Agustus/BPS-Statistics Indonesia, August National Labor Force Survey

**Tabel**  
**Table** 3.2.2

**Penduduk Berumur 15 Tahun ke Atas Menurut Pendidikan Tertinggi yang Ditamatkan dan Jenis Kegiatan Selama Seminggu yang Lalu di Kabupaten Rokan Hulu, 2022**  
*Population 15 Years of Age and Over by Educational Attainment and Type of Activity During the Previous Week in Rokan Hulu Regency, 2022*

Pendidikan Tertinggi yang Ditamatkan <sup>1</sup> <i>Educational Attainment<sup>1</sup></i>	Angkatan Kerja/Economically Active			Persentase Bekerja terhadap Angkatan Kerja <i>Percentage of Working to Economically Active</i>
	Bekerja <i>Working</i>	Pengangguran <sup>2</sup> <i>Unemployment<sup>2</sup></i>	Jumlah Angkatan Kerja <i>Total of Economically Active</i>	
(1)	(2)	(3)	(4)	(5)
0	117 298	1 534	118 832	98,71
1	75 619	1 940	77 559	97,50
2	98 408	6 792	105 200	93,54
3	32 272	1 898	34 170	94,45
<b>Jumlah/Total</b>	<b>323 597</b>	<b>12 164</b>	<b>335 761</b>	<b>96,38</b>

Lanjutan Tabel/*Continued Table 3.2.2*

Pendidikan Tertinggi yang Ditamatkan <sup>1</sup> <i>Educational Attainment <sup>1</sup></i>	Bukan Angkatan Kerja <i>Not Economically Active</i>	Jumlah Total	Persentase Angkatan Kerja terhadap Penduduk Usia Kerja <i>Percentage of Economically Active to Working Age Population</i>
(1)	(6)	(7)	(8)
0	79,840	198 672	59,81
1	61,121	138 680	55,93
2	43,468	148 668	70,76
3	3,786	37 956	90,03
<b>Jumlah/Total</b>	<b>188,215</b>	<b>523 976</b>	<b>64,08</b>

Catatan/Note: <sup>1</sup> 0. ≤ Sekolah Dasar (SD)/≤ *Primary School*  
 1. Sekolah Menengah Pertama/*Junior High School*  
 2. Sekolah Menengah Atas/*Senior High School*  
 3. Perguruan Tinggi/*Collage*  
<sup>2</sup> 1. Mencari pekerjaan/*Looking for work*  
 2. Mempersiapkan usaha/*Establishing a new business/firm*  
 3. Merasa tidak mungkin mendapat pekerjaan/*Feeling hopeless in looking for work (discouraged job seekers)*  
 4. Sudah punya pekerjaan tetapi belum mulai bekerja/*Having job already but not starting to work yet*  
 Sumber/Source: BPS, Survei Angkatan Kerja Nasional (Sakernas) Agustus/BPS-Statistics Indonesia, August National Labor Force Survey

**Tabel**  
**Table** 3.2.3**Penduduk Berumur 15 Tahun Ke Atas yang Bekerja Selama Seminggu yang Lalu Menurut Status Pekerjaan Utama dan Jenis Kelamin di Kabupaten Rokan Hulu, 2022**  
**Population 15 Years of Age and Over who Worked During The Previous Week by Main Employment Status and Sex in Rokan Hulu Regency, 2022**

<b>Status Pekerjaan Utama</b> <b>Main Employment Status</b>	<b>Laki-Laki</b> <b>Male</b>	<b>Perempuan</b> <b>Female</b>	<b>Jumlah</b> <b>Total</b>
(1)	(2)	(3)	(4)
Berusaha sendiri <i>Own account worker</i>	31 102	22 879	53 981
Berusaha dibantu buruh tidak tetap/buruh tidak dibayar <i>Employer assisted by temporary worker/unpaid worker</i>	38 808	15 132	53 940
Berusaha dibantu buruh tetap/buruh dibayar <i>Employer assisted by permanent worker/paid worker</i>	18 941	2 849	21 790
Buruh/Karyawan/Pegawai/ <i>Employee</i>	80 756	27 036	107 792
Pekerja bebas <i>Casual worker</i>	37 317	1 981	39 298
Pekerja keluarga/tak dibayar <i>Family worker/unpaid worker</i>	13 319	33 477	46 796
<b>Jumlah/Total</b>	<b>220 243</b>	<b>103 354</b>	<b>323 597</b>

Sumber/Source: BPS, Survei Angkatan Kerja Nasional (Sakernas) Agustus/BPS-Statistics Indonesia, August National Labor Force Survey

# 04

## SOSIAL DAN KESEJAHTERAAN RAKYAT SOCIAL AND WELFARE



Persentase penduduk miskin di Kabupaten Rokan Hulu, 2022

*Percentage of Poor People in Rokan Hulu Regency, 2022*

**9,95%**

*Turun 0,45% dibanding tahun 2021  
decrease of 0.45% compared to 2021*

Garis Kemiskinan (rupiah/kapita/bulan) di Kabupaten Rokan  
Hulu, 2022

*Poverty Line (rupiah/capita/month) in Rokan Hulu Regency, 2022*

**585 225**



Indeks Keparahan Kemiskinan di Kabupaten Rokan Hulu, 2022

*Poverty Severity Index in Rokan Hulu Regency, 2022*

**0,34**

*Turun 0,02 dibanding tahun 2021  
decrease of 0.02 compared to 2021*





**PENJELASAN TEKNIS**

1. Tidak/belum pernah sekolah adalah mereka yang tidak pernah atau belum pernah terdaftar dan tidak pernah atau belum pernah aktif mengikuti pendidikan di suatu jenjang pendidikan formal. Termasuk juga yang tamat/belum tamat taman kanak-kanak tetapi tidak melanjutkan ke sekolah dasar.
2. Masih bersekolah adalah mereka yang terdaftar dan aktif mengikuti pendidikan formal dan nonformal (Paket A, B, atau C), baik pendidikan dasar, menengah maupun pendidikan tinggi. Bagi mahasiswa yang sedang cuti dianggap masih bersekolah.
3. Tidak bersekolah lagi adalah mereka yang pernah terdaftar dan aktif mengikuti pendidikan di suatu jenjang pendidikan formal dan nonformal (Paket A, B, atau C), tetapi pada saat pencacahan tidak lagi terdaftar dan tidak aktif mengikuti pendidikan.
4. Tamat sekolah adalah menyelesaikan pelajaran yang ditandai dengan lulus ujian akhir pada kelas atau tingkat terakhir suatu jenjang pendidikan di sekolah negeri maupun swasta dengan mendapatkan tanda tamat belajar/ijazah. Seseorang yang belum mengikuti pelajaran pada kelas tertinggi tetapi telah mengikuti ujian akhir dan lulus dianggap tamat sekolah.

**TECHNICAL NOTES**

1. *Not/never attending school is someone who has never attended or never been registered in a formal education, such as primary, secondary, and tertiary education. Those who just completed kindergarten are considered as never attended school.*
2. *Attending school is someone who is currently attending primary, secondary, or tertiary education, including package A, package B, or package C. College student who postpones his/her study is considered as attending school.*
3. *Not attending school anymore is someone who had enrolled and participated in formal and non-formal education in the past including package A, package B, or package C, but currently does not attend school.*
4. *Completed particular level of education is someone who has completed particular level of education in private or public school and accepting graduation certificate. Someone who has never attended the highest grade but passed the final exam is considered as completed particular level of education.*



5. Dapat membaca dan menulis artinya dapat membaca dan menulis katakata/kalimat sederhana dengan suatu aksara tertentu.
  6. Jenjang pendidikan formal terdiri atas pendidikan dasar, pendidikan menengah, dan pendidikan tinggi. Jenis pendidikan yang diajarkan mencakup pendidikan umum, kejuruan, akademik, profesi, vokasi, keagamaan, dan khusus. Pendidikan dasar berbentuk sekolah dasar (SD) dan Madrasah Ibtidaiyah (MI) atau bentuk lain yang sederajat serta sekolah menengah pertama (SMP) dan Madrasah Tsanawiyah (MTs), atau bentuk lain yang sederajat. Pendidikan menengah berbentuk sekolah menengah atas (SMA), Madrasah Aliyah (MA), Sekolah Menengah Kejuruan (SMK), Madrasah Aliyah Kejuruan (MAK), atau bentuk lain yang sederajat. Pendidikan tinggi merupakan jenjang pendidikan setelah pendidikan menengah yang mencakup program pendidikan diploma, sarjana, magister, spesialis, dan doktor yang diselenggarakan oleh perguruan tinggi. Perguruan tinggi dapat berbentuk akademi, politeknik, sekolah tinggi, institute, atau universitas.
  7. Angka Partisipasi Murni (APM) adalah proporsi anaksekolah pada satu kelompok usia tertentu yang sedang bersekolah pada jenjang
5. *Able to read and write is the ability to read and write at least a simple sentence in any letter of alphabets.*
  6. *The formal education level consists of primary education secondary education, and high education. The kind of education that taught consists of general education, vocational, academic, professional, religious, and spesific education. The primary education consists of elementary school and Islamic elementary school or other equivalent forms and junior high school and MTS, or other equivalent forms. The secondary education consists of the senior high school, Madrasah Aliyah, vocational school, and vocational Madrasah Aliyah, or other equivalent forms. The high educational consists of the education level after the secondary education that consists of diplomas, bachelor, master, specialist and doctoral degrees that are held by the college. The college can be academy, polytechnic, high school, institute, or university.*
  7. *Net Enrollment Rate is the proportion of school children at a particular age group who were in school at the level corresponding*

yang sesuai dengan kelompok usianya, terhadap seluruh anak pada kelompok usia tersebut. APM digunakan untuk mengukur proporsi anak yang bersekolah tepat pada waktunya. APM dapat menunjukkan seberapa banyak penduduk usia sekolah yang sudah dapat memanfaatkan fasilitas pendidikan sesuai dengan usia pada jenjang pendidikannya.

8. Rasio guru murid adalah perbandingan antara jumlah guru dan murid dimana angka ini digunakan untuk mengetahui beban kerja per guru.
  9. Rumah sakit adalah tempat pemeriksaan dan perawatan kesehatan, biasanya berada dibawah pengawasan dokter/ tenaga medis, yang melayani penderita yang sakit untuk berobat rawat jalan atau rawat inap.
  10. Rumah sakit bersalin adalah rumah sakit khusus persalinan, dilengkapi pelayanan spesialis pemeriksaan kehamilan, persalinan rawat inap dan rawat jalan ibu dan anak yang berada dibawah pengawasan dokter spesialis kandungan.
  11. Rumah Bersalin adalah sarana pelayanan kesehatan dengan izin sebagai rumah bersalin, dilengkapi pelayanan pemeriksaan kehamilan, persalinan serta pemeriksaan ibu dan anak yang berada dibawah pengawasan bidan senior.
8. *Teacher Pupil Ratio is comparison between the number of teachers and pupils where this value is used to determine the workload each teacher.*
  9. *Hospital is a place for health check, usually controlled/supervised by doctors/medical personnel to serve the ill patients to get outpatient or inpatient treatment services.*
  10. *Maternity hospital is a specialized hospital for childbirth, has specialist inspection service to pregnancy, childbirth, hospitalization and outpatient for mothers and children that is under the supervision of an obstetrician.*
  11. *Maternity house is health care facility with a license as a maternity house, equipped with prenatal care, childbirth and examination of a senior midwife.*

12. Poliklinik adalah sarana kesehatan yang dipakai untuk sarana berobat jalan, biasanya berada dibawah pengawasan dokter/ tenaga medis.
  13. Puskesmas (Pusat Kesehatan Masyarakat) adalah unit pelaksana teknis dinas kesehatan kabupaten / kota yang mempunyai fungsi utama sebagai penyelenggara pelayanan kesehatan tingkat pertama. Wilayah kerja puskesmas maksimal adalah satu kecamatan dan untuk dapat menjangkau wilayah kerjanya, puskesmas mempunyai jaringan pelayanan yang meliputi unit puskesmas pembantu (pustu), unit puskesmas keliling (puskel), dan unit bidan desa/komunitas (peraturan menteri kesehatan RI No. 75 Tahun 2014 tentang pusat kesehatan masyarakat).
  14. Bencana alam adalah peristiwa atau serangkaian peristiwa yang mengancam dan mengganggu kehidupan / penghidupan masyarakat yang disebabkan oleh factor alam antara lain berupa gempa bumi, tsunami, gunung meletus, banjir, kekeringan, angin topan, dan tanah longsor sehingga mengakibatkan kerugian materi maupun non-materi.
  15. Peristiwa tindak pidana yang dilaporkan ialah setiap peristiwa yang diterima kepolisian dari laporan masyarakat atau peristiwa dimana pelakunya tertangkap
12. *Polyclinic is a health facility in which to get outpatient services, usually under the control of doctor/ medical personnel.*
  13. *Public health center is technical implementation unit of regency health department that have the primary function as a first-level health care providers. The working area standard of public health center is one district and to reach their working areas, public health centers have a service network covering subsidiary of public health center, mobile public health center units, and midwife units (Regulation of the Minister of Health of Indonesia Number 75 year 2014 about Public Health Center).*
  14. *Natural disaster is an event or series of event that threaten and disrupt the lives and livelihoods caused by natural factors such as: earthquake, tsunami, volcanic eruption, flood, flash flood, drought, typhoon/ cyclone, and landslide so it can lead to result in loss of material and nonmaterial.*
  15. *Reported crime incidence includes all criminal cases reported and received by police office, and all crimes caught by police. Crime total refers to the number of criminal*

tangan oleh kepolisian. Jumlah tidak pidana menggambarkan jumlah kasus tindak pidana yang terjadi pada kurun waktu tertentu.

16. Untuk mengukur kemiskinan, BPS menggunakan konsep kemampuan memenuhi kebutuhan dasar (basic needs approach). Dengan pendekatan ini, kemiskinan dipandang sebagai ketidakmampuan dari sisi ekonomi untuk memenuhi kebutuhan dasar makanan dan bukan makanan yang diukur dari sisi pengeluaran. Jadi Penduduk Miskin adalah penduduk yang memiliki rata-rata pengeluaran perkapita perbulan dibawah garis kemiskinan.
17. Garis Kemiskinan (GK) merupakan penjumlahan dari Garis Kemiskinan Makanan (GKM) dan Garis Kemiskinan Non Makanan (GKNM). Penduduk yang memiliki rata-rata pengeluaran perkapita per bulan dibawah Garis Kemiskinan dikategorikan sebagai penduduk miskin.
18. Garis Kemiskinan Makanan (GKM) merupakan nilai pengeluaran kebutuhan minimum makanan yang disetarakan dengan 2100 kilokalori perkapita perhari. Paket komoditi kebutuhan dasar makanan diwakili oleh 52 jenis komoditi (padi-padian, umbi-umbian, ikan, daging, telur dan susu, sayuran, kacang-kacangan, buah-buahan, minyak dan lemak, dll).

*cases occurring during a given period.*

16. *To measure poverty, BPS uses the concept of ability to meet basic needs (basic needs approach). With this approach, poverty is seen as an inability on the economic side to meet basic food and non-food needs as measured by expenditure. So the poor population is the population that has an average monthly per capita expenditure under the poverty line.*
17. *The Poverty Line is the sum of the Food Poverty Line (FPL) and Non-Food Poverty Line (NFPL). People who have an average per capita expenditure per month below the Poverty Line are categorized as poor people.*
18. *Food Poverty Line (FPL) is the value of minimum food expenditure equivalent to 2100 kilocalories per capita per day. Commodity packages of basic food needs are represented by 52 types of commodities (grains, tubers, fish, meat, eggs and milk, vegetables, nuts, fruits, oils and fats, etc.).*

19. Garis Kemiskinan Non Makanan (GKNM) adalah kebutuhan minimum untuk perumahan, sandang, pendidikan dan kesehatan. Paket komoditi kebutuhan dasar non makanan diwakili oleh 51 jenis komoditi di perkotaan dan 47 jenis komoditi di pedesaan.
  20. Persentase Penduduk Miskin adalah persentase penduduk yang berada dibawah Garis Kemiskinan (GK).
  21. Indeks Kedalaman Kemiskinan (P1), merupakan ukuran rata-rata kesenjangan pengeluaran masing- masing penduduk miskin terhadap garis kemiskinan. Semakin tinggi nilai indeks, semakin jauh rata-rata pengeluaran penduduk dari garis kemiskinan.
  22. Indeks Keparahan Kemiskinan (P2) memberikan gambaran mengenai penyebaran pengeluaran diantara penduduk miskin. Semakin tinggi nilai indeks, semakin tinggi ketimpangan pengeluaran diantara penduduk miskin.
  23. Bantuan Pangan Non Tunai (BPNT) adalah Bantuan Sosial Pangan yang disalurkan dalam bentuk nontunai (uang elektronik) dari pemerintah kepada Keluarga Penerima Manfaat (KPM) setiap bulannya melalui mekanisme perbankan.
  24. Jaminan Kesehatan Nasional (JKN) yang dikelola oleh Badan Penyelenggara Jaminan
19. *Non-Food Poverty Line (NFPL) is the minimum need for housing, clothing, education and health. Commodity packages of basic non-food necessities are represented by 51 types of commodities in urban areas and 47 types of commodities in rural areas.*
  20. *Percentage of Poor People is the percentage of population below the Poverty Line.*
  21. *Poverty Depth Index (P1), is a measure of the average expenditure gap of each poor population against the poverty line. The higher the index value, the further the average population expenditure is from the poverty line.*
  22. *The Poverty Severity Index (P2) provides an overview of the distribution of spending among the poor. The higher the index value, the higher the disparity in expenditure among the poor.*
  23. *BPNT is Food Social Assistance which is distributed in the form of non-cash (electronic money) from the government to beneficiary families every month through banking mechanisms.*
  24. *JKN is managed by the BPJS for health to meet the basic needs of decent public health.*

- Sosial (BPJS) kesehatan untuk memenuhi kebutuhan dasar kesehatan masyarakat yang layak.
25. Program Keluarga Harapan (PKH) adalah program pemberian bantuan sosial bersyarat kepada Keluarga Miskin (KM) yang ditetapkan sebagai keluarga penerima manfaat PKH, bantuan berupa uang yang disalurkan secara non tunai melalui rekening yang bersangkutan.
  26. Tenaga kesehatan adalah setiap orang yang mengabdikan diri dalam bidang kesehatan serta memiliki pengetahuan dan/atau keterampilan melalui pendidikan di bidang kesehatan yang untuk jenis tertentu memerlukan kewenangan untuk melakukan upaya kesehatan.
  27. Fasilitas Kesehatan adalah suatu alat dan/atau tempat yang digunakan untuk menyelenggarakan upaya pelayanan kesehatan, baik promotif, preventif, kuratif maupun rehabilitatif yang dilakukan oleh pemerintah, pemerintah daerah, dan/atau masyarakat.
25. *PKH is a program of providing conditional social assistance to poor families designated as beneficiary families of PKH, assistance in the form of cash which is distributed non-cash through the account concerned.*
  26. *Health worker is every person who devotes himself to the health sector and has knowledge and/or skills through education in the health sector which for certain types requires the authority to carry out health efforts.*
  27. *Health facility is a tool and/or place used to organize health service efforts, whether promotive, preventive, curative or rehabilitative carried out by the government, regional government, and/or the community.*

**ULASAN**

Pendidikan merupakan salah satu bentuk investasi atau modal manusia untuk menuju hidup sejahtera. Dalam hal penyediaan prasarana pendidikan pada tahun ajaran 2022/2023, terdapat 370 SD, 27 MI, 134 SMP, 53 MTS, 35 SMA, 39 SMK, dan 32 MA di Kabupaten Rokan Hulu. Beberapa fasilitas pendidikan yang mengalami kenaikan jumlah dibandingkan tahun ajaran 2021/2022 adalah SD (bertambah 4 sekolah), MI (bertambah 2 sekolah), SMP (bertambah 1 sekolah), MTS (bertambah 5 sekolah), dan MA (bertambah 4 sekolah). Capaian di bidang pendidikan adalah persentase penduduk 15 tahun ke atas yang dapat membaca dan menulis huruf latin sebesar 99,02 persen pada tahun 2022 dan meningkatnya persentase kemampuan membaca dan menulis huruf lainnya sebesar 15 poin menjadi 79,96 persen pada tahun 2022.

Selain pendidikan, indikator kesehatan juga merupakan indikator penting untuk mengetahui kesejahteraan masyarakat. Fasilitas dan tenaga kesehatan sangat penting dalam menunjang pembangunan kesehatan. Pada tahun 2022 di Kabupaten Rokan Hulu terdapat 5 rumah sakit, 23 puskesmas (bertambah 1 dibandingkan tahun 2021), dan 1 rumah sakit khusus. Jumlah tenaga kesehatan di Kabupaten Rokan Hulu pada tahun 2022 sebanyak 232 dokter, 579 perawat, 563 bidan, 113 tenaga farmasi, dan 47 ahli gizi.

**DESCRIPTION**

*Education is a form of investment or human capital towards a prosperous life. In terms of providing educational infrastructure in the 2022/2023 academic year, there are 370 elementary school, 27 MI, 134 junior high school, 53 MTS, 35 senior high school, 39 vocational school, and 32 MA in Rokan Hulu District. Several educational facilities that have experienced an increase in number compared to the 2021/2022 academic year are elementary school (added 4 schools), MI (added 2 schools), junior high school (added 1 school), MTS (added 5 schools), and MA (added 4 schools). Achievements in the education sector are the percentage of the population 15 years and over who can read and write Latin letters by 99.02 percent in 2022 and an increase in the percentage of the ability to read and write other letters by 15 points to 79.96 percent in 2022.*

*In addition to education, health indicators are also important indicators to determine people's welfare. Health facilities and personnel are very important in supporting health development. In 2022 in Rokan Hulu Regency there are 5 hospitals, 23 health centers (an increase of 1 compared to 2021), and 1 special hospital. The number of health workers in Rokan Hulu Regency in 2022 is 232 doctors, 579 nurses, 563 midwives, 113 pharmacists and 47 nutritionists.*

Beragamnya agama yang ada di suatu daerah dapat menjadi tolok ukur sikap toleransi dalam hidup bersosial masyarakat. Pada tahun 2022, penduduk yang tercatat memeluk agama Islam yakni mencapai 476.032 jiwa, Kristen Protestan sebanyak 62.851 jiwa, Katolik 8.378 jiwa, Budha 270 jiwa, Hindu 111 jiwa, dan pemeluk agama lainnya sebanyak 15 jiwa. Jumlah tempat ibadah di Kabupaten Rokan Hulu sebanyak 768 masjid, 751 mushola, 198 gereja protestan, 36 gereja katolik dan 2 vihara.

Masyarakat juga akan merasa lebih aman dan sejahtera apabila tingkat kriminalitas dapat ditekan semaksimal mungkin. Namun, pada tahun 2022 jumlah tindak pidana di Kabupaten Rokan Hulu tahun 2022 mengalami kenaikan menjadi 956 kasus dibandingkan tahun 2021 yang hanya sebesar 709 kasus. Persentase penyelesaian tindak pidana pada tahun 2022 mengalami kenaikan menjadi sebesar 70 persen, meningkat sebesar 3,86 poin dibandingkan pada tahun 2021 yang hanya sebesar 66,14 persen. Hal ini perlu menjadi perhatian khusus bagi pemerintah agar kebijakan mengenai keamanan masyarakat lebih terjamin.

Persentase penduduk miskin di Rokan Hulu pada tahun 2022 mengalami penurunan sebesar 0,45 poin menjadi sebesar 9,95 persen dibandingkan dengan tahun 2021 yang sebesar 10,40 persen. Pemerintah selalu berupaya untuk mengurangi tingkat kemiskinan penduduk dengan

*The diversity of religions in an area can be a benchmark for tolerance in social life. In 2022, the population recorded as converting to Islam has reached 476,032 people, 62,851 Protestant Christians, 8,378 Catholics, 270 Buddhists, 111 Hindus, and 15 followers of other religions. The number of places of worship in Rokan Hulu Regency is 768 mosques, 751 prayer rooms, 198 Protestant churches, 36 Catholic churches and 2 monasteries.*

*The community will also feel safer and more prosperous if the crime rate can be reduced as much as possible. However, in 2022 the number of criminal acts in Rokan Hulu Regency in 2022 has increased to 956 cases compared to 2021 which only amounted to 709 cases. The percentage of completion of crimes in 2022 has increased to 70 percent, an increase of 3.86 points compared to 2021 which was only 66.14 percent. This needs to be of particular concern to the government so that policies regarding public security are more secure.*

*The percentage of poor people in Rokan Hulu in 2022 has decreased by 0.45 points to 9.95 percent compared to 2021 which was 10.40 percent. The government is always trying to reduce the poverty level of the population by implementing various poverty alleviation programs such as community empowerment and*



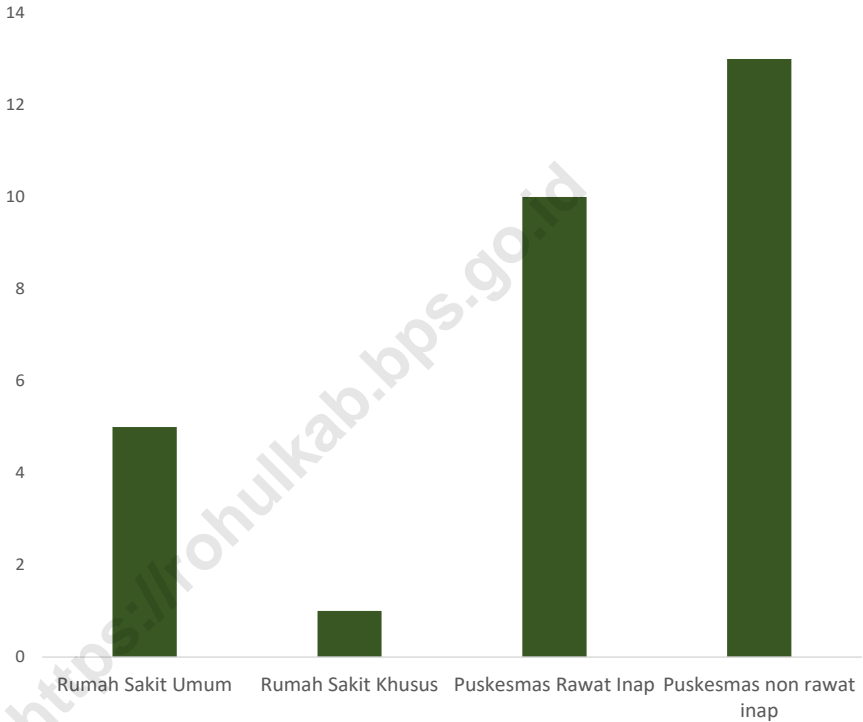
melaksanakan berbagai program pengentasan kemiskinan seperti pemberdayaan masyarakat dan memberikan bantuan sosial. Jumlah penerima bantuan sosial pada tahun 2022 menurut jenis bantuannya adalah BPNT sebanyak 24.017 bantuan, JKN-KIS sebanyak 248.893 bantuan dan PKH sebanyak 12.630 bantuan.

*providing social assistance. The number of recipients of social assistance in 2022 according to the type of assistance is BPNT with 24,017 assistance, JKN-KIS with 248,893 assistance and PKH with 12,630 assistance.*

<https://rohulkab.bps.go.id>

**Gambar** 4.1  
**Figures**

**Jumlah Rumah Sakit Umum, Rumah Sakit Khusus,  
Puskesmas Rawat Inap dan Non Rawat Inap di  
Kabupaten Rokan Hulu, 2022**  
*Number of General Hospital, Specialized Hospital, Public  
Health Center with inpatient care and without inpatient  
care, in Rokan Hulu Regency, 2022*



Sumber/Source : Dinas Kesehatan Kabupaten Rokan Hulu / Health Office of Rokan Hulu Regency

#### 4.1 PENDIDIKAN EDUCATION

**Tabel 4.1.1** Jumlah Sekolah, Guru, dan Murid Taman Kanak-Kanak (TK) di Bawah Kementerian Pendidikan, Kebudayaan, Riset, dan Teknologi Menurut Kecamatan di Kabupaten Rokan Hulu, 2021/2022 dan 2022/2023  
*Number of Schools, Teachers, and Pupils in Kindergarten Under The Ministry of Education, Culture, Research, and Technology by Subdistrict in Rokan Hulu Regency, 2021/2022 and 2022/2023*

Kecamatan Subdistrict	Sekolah/Schools					
	Negeri/Public		Swasta/Private		Jumlah/Total	
	2021/2022	2022/2023	2021/2022	2022/2023	2021/2022	2022/2023
(1)	(2)	(3)	(4)	(5)	(6)	(7)
Rokan IV Koto	2	...	11	...	13	...
Pendalian IV Koto	-	...	8	...	8	...
Tandun	3	...	11	...	14	...
Kabun	2	...	8	...	10	...
Ujung Batu	3	...	21	...	24	...
Rambah Samo	2	...	16	...	18	...
Rambah	4	...	24	...	28	...
Rambah Hilir	2	...	16	...	18	...
Bangun Purba	1	...	9	...	10	...
Tambusai	2	...	19	...	21	...
Tambusai Utara	5	...	10	...	15	...
Kepenuhan	2	...	7	...	9	...
Kepenuhan Hulu	1	...	7	...	8	...
Kunto Darussalam	2	...	13	...	15	...
Pagaran Tapah Darussalam	-	...	4	...	4	...
Bonai Darussalam	-	...	9	...	9	...
<b>Rokan Hulu</b>	<b>31</b>	<b>...</b>	<b>193</b>	<b>...</b>	<b>224</b>	<b>...</b>

Lanjutan Tabel/*Continued Table* 4.1.1

Kecamatan Subdistrict	Guru <sup>1</sup> /Teachers <sup>1</sup>					
	Negeri/Public		Swasta/Private		Jumlah/Total	
	2021/2022	2022/2023	2021/2022	2022/2023	2021/2022	2022/2023
(1)	(8)	(9)	(10)	(11)	(12)	(13)
Rokan IV Koto	12	...	26	...	38	...
Pendalian IV Koto	-	...	26	...	26	...
Tandun	17	...	36	...	53	...
Kabun	8	...	27	...	35	...
Ujung Batu	19	...	75	...	94	...
Rambah Samo	11	...	57	...	68	...
Rambah	31	...	98	...	129	...
Rambah Hilir	11	...	51	...	62	...
Bangun Purba	5	...	27	...	32	...
Tambusai	8	...	58	...	66	...
Tambusai Utara	22	...	27	...	49	...
Kepenuhan	7	...	25	...	32	...
Kepenuhan Hulu	3	...	22	...	25	...
Kunto Darussalam	10	...	51	...	61	...
Pagaran Tapah Darussalam	-	...	23	...	23	...
Bonai Darussalam	-	...	28	...	28	...
<b>Rokan Hulu</b>	<b>164</b>	<b>...</b>	<b>657</b>	<b>...</b>	<b>821</b>	<b>...</b>

Lanjutan Tabel/Continued Table 4.1.1

Kecamatan Subdistrict	Murid/Pupils					
	Negeri/Public		Swasta/Private		Jumlah/Total	
	2021/2022	2022/2023	2021/2022	2022/2023	2021/2022	2022/2023
(1)	(8)	(9)	(10)	(11)	(12)	(13)
Rokan IV Koto	76	...	291	...	367	...
Pendalian IV Koto	-	...	305	...	305	...
Tandun	130	...	282	...	412	...
Kabun	95	...	303	...	398	...
Ujung Batu	184	...	671	...	855	...
Rambah Samo	107	...	536	...	643	...
Rambah	151	...	780	...	931	...
Rambah Hilir	110	...	413	...	523	...
Bangun Purba	20	...	386	...	406	...
Tambusai	84	...	650	...	734	...
Tambusai Utara	239	...	357	...	596	...
Kepenuhan	78	...	226	...	304	...
Kepenuhan Hulu	107	...	227	...	334	...
Kunto Darussalam	90	...	638	...	728	...
Pagaran Tapah Darussalam	-	...	138	...	138	...
Bonai Darussalam	-	...	396	...	396	...
<b>Rokan Hulu</b>	<b>1 471</b>	<b>...</b>	<b>6 599</b>	<b>...</b>	<b>8 070</b>	<b>...</b>

Catatan/Note: <sup>1</sup> Jumlah guru termasuk kepala sekolah dan guru/The total of teachers including headmaster and teacher  
 Sumber/Source: Kementerian Pendidikan, Kebudayaan, Riset, dan Teknologi, Data Semester Ganjil/Ministry of Educations, Culture, Research, and Technology, Odd semester report data

**Tabel**  
**Table** 4.1.2

**Jumlah Sekolah, Guru, dan Murid Raudatul Athfal (RA)  
di Bawah Kementerian Agama Menurut Kecamatan di  
Kabupaten Rokan Hulu, 2021/2022 dan 2022/2023**  
*Number of Schools, Teachers, and Pupils in Raudatul Athfal  
(RA) Under The Ministry of Religious Affairs by Subdistrict in  
Rokan Hulu Regency, 2021/2022 and 2022/2023*

Kecamatan Subdistrict	Sekolah/Schools		Guru/Teachers		Murid/Pupils	
	2021/2022	2022/2023	2021/2022	2022/2023	2021/2022	2022/2023
(1)	(2)	(3)	(4)	(5)	(6)	(7)
Rokan IV Koto	1	2	3	6	21	61
Pendalian IV Koto	1	1	3	3	31	1
Tandun	4	4	18	20	116	110
Kabun	2	2	16	13	150	173
Ujung Batu	7	8	28	25	273	266
Rambah Samo	-	1	-	3	-	71
Rambah	5	5	20	19	90	136
Rambah Hilir	5	5	34	30	288	303
Bangun Purba	1	1	7	7	53	58
Tambusai	1	2	5	11	45	76
Tambusai Utara	9	11	54	44	486	510
Kepenuhan	2	3	5	5	74	70
Kepenuhan Hulu	-	-	-	-	-	-
Kunto Darussalam	1	1	9	7	21	22
Pagaran Tapah Darussalam	-	-	-	-	-	-
Bonai Darussalam	1	1	11	3	48	39
<b>Rokan Hulu</b>	<b>48</b>	<b>47</b>	<b>241</b>	<b>196</b>	<b>1881</b>	<b>1896</b>

Catatan/Note: Seluruh Raudatul Athfal (RA) berstatus swasta/All Raudatul Athfal (RA) are private

Sumber/Source: Kementerian Agama, Data Semester Ganjil/Ministry of Religious Affairs, Odd semester report data

**Tabel**  
**Table** 4.1.3

**Jumlah Sekolah, Guru, dan Murid Sekolah Dasar (SD) di Bawah Kementerian Pendidikan, Kebudayaan, Riset, dan Teknologi Menurut Kecamatan di Kabupaten Rokan Hulu, 2021/2022 dan 2022/2023**  
**Number of Schools, Teachers, and Pupils in Primary Schools Under The Ministry of Education, Culture, Research, and Technology by Subdistrict in Rokan Hulu Regency, 2021/2022 and 2022/2023**

Kecamatan Subdistrict	Sekolah/Schools					
	Negeri/Public		Swasta/Private		Jumlah/Total	
	2021/2022	2022/2023	2021/2022	2022/2023	2021/2022	2022/2023
(1)	(2)	(3)	(4)	(5)	(6)	(7)
Rokan IV Koto	29	29	-	-	29	29
Pendalian IV Koto	9	9	1	1	10	10
Tandun	18	18	-	-	18	18
Kabun	13	13	3	3	16	16
Ujung Batu	18	18	5	5	23	23
Rambah Samo	26	26	1	1	27	27
Rambah	28	28	6	8	34	36
Rambah Hilir	28	28	1	2	29	30
Bangun Purba	11	11	-	-	11	11
Tambusai	27	27	8	8	35	35
Tambusai Utara	39	40	5	5	44	45
Kepenuhan	18	18	2	2	20	20
Kepenuhan Hulu	11	11	4	4	15	15
Kunto Darussalam	20	20	4	4	24	24
Pagaran Tapah Darussalam	11	11	-	-	11	11
Bonai Darussalam	11	11	9	9	20	20
<b>Rokan Hulu</b>	<b>317</b>	<b>318</b>	<b>49</b>	<b>52</b>	<b>366</b>	<b>370</b>

Lanjutan Tabel/*Continued Table* 4.1.3

Kecamatan Subdistrict	Guru <sup>1</sup> /Teachers <sup>1</sup>					
	Negeri/Public		Swasta/Private		Jumlah/Total	
	2021/2022	2022/2023	2021/2022	2022/2023	2021/2022	2022/2023
(1)	(8)	(9)	(10)	(11)	(12)	(13)
Rokan IV Koto	295	295	-	-	295	295
Pendalian IV Koto	94	94	11	11	105	105
Tandun	221	211	-	-	221	211
Kabun	179	176	30	36	209	212
Ujung Batu	307	299	61	70	368	369
Rambah Samo	251	254	6	8	257	262
Rambah	366	363	109	117	475	480
Rambah Hilir	350	348	13	17	363	365
Bangun Purba	145	147	-	-	145	147
Tambusai	356	351	99	94	455	445
Tambusai Utara	444	461	87	89	531	550
Kepenuhan	190	200	23	34	213	234
Kepenuhan Hulu	113	113	52	51	165	164
Kunto Darussalam	272	266	57	52	329	318
Pagaran Tapah Darussalam	129	123	-	-	129	123
Bonai Darussalam	153	151	94	91	247	242
<b>Rokan Hulu</b>	<b>3 865</b>	<b>3 852</b>	<b>642</b>	<b>670</b>	<b>4 507</b>	<b>4 522</b>



Lanjutan Tabel/Continued Table 4.1.3

Kecamatan Subdistrict	Murid/Pupils					
	Negeri/Public		Swasta/Private		Jumlah/Total	
	2021/2022	2022/2023	2021/2022	2022/2023	2021/2022	2022/2023
(1)	(14)	(15)	(16)	(17)	(18)	(19)
Rokan IV Koto	2 633	2 647	-	-	2 633	2 647
Pendalian IV Koto	1 258	1 250	237	224	1 495	1 474
Tandun	3 072	3 057	-	-	3 072	3 057
Kabun	2 818	2 691	551	551	3 369	3 242
Ujung Batu	5 198	5 085	1 148	1 208	6 346	6 293
Rambah Samo	3 602	3 542	99	115	3 701	3 657
Rambah	5 088	4 888	1 602	1 921	6 690	6 809
Rambah Hilir	4 280	4 039	181	301	4 461	4 340
Bangun Purba	2 292	2 246	-	-	2 292	2 246
Tambusai	5 939	5 625	2 308	2 223	8 247	7 848
Tambusai Utara	8 712	8 574	2 527	2 552	11 239	11 126
Kepenuhan	3 005	2 924	457	513	3 462	3 437
Kepenuhan Hulu	1 771	1 805	1 115	1 137	2 886	2 942
Kunto Darussalam	4 943	4 886	1 013	1 026	5 956	5 912
Pagaran Tapah Darussalam	1 321	1 282	-	-	1 321	1 282
Bonai Darussalam	3 189	3 283	2 062	2 045	5 251	5 328
<b>Rokan Hulu</b>	<b>59 121</b>	<b>57 824</b>	<b>13 300</b>	<b>13 816</b>	<b>72 421</b>	<b>71 640</b>

Catatan/Note: <sup>1</sup> Jumlah guru termasuk kepala sekolah dan guru/The total of teachers including headmaster and teacher  
 Sumber/Source: Kementerian Pendidikan, Kebudayaan, Riset, dan Teknologi, data semester ganjil/The Ministry of Education, Culture, Research, and Technology, odd semester report data

**Tabel**  
**Table** 4.1.4

**Jumlah Sekolah, Guru, dan Murid Madrasah Ibtidaiyah (MI) di Bawah Kementerian Agama Menurut Kecamatan di Kabupaten Rokan Hulu, 2021/2022 dan 2022/2023**  
**Number of Schools, Teachers, and Pupils in Madrasah Ibtidaiyah (MI) Under The Ministry of Religious Affairs by Subdistrict in Rokan Hulu Regency, 2021/2022 and 2022/2023**

Kecamatan Subdistrict	Sekolah/Schools					
	Negeri/Public		Swasta/Private		Jumlah/Total	
	2021/2022	2022/2023	2021/2022	2022/2023	2021/2022	2022/2023
(1)	(2)	(3)	(4)	(5)	(6)	(7)
Rokan IV Koto	-	-	-	-	-	-
Pendalian IV Koto	-	-	-	-	-	-
Tandun	-	-	5	5	5	5
Kabun	-	-	2	2	2	2
Ujung Batu	-	-	1	1	1	1
Rambah Samo	-	-	1	1	1	1
Rambah	1	1	1	1	2	2
Rambah Hilir	-	-	2	2	2	2
Bangun Purba	1	1	-	-	1	1
Tambusai	-	-	2	4	2	4
Tambusai Utara	1	1	3	3	4	4
Kepenuhan	-	-	2	2	2	2
Kepenuhan Hulu	-	-	1	1	1	1
Kunto Darussalam	-	-	1	1	1	1
Pagaran Tapah Darussalam	-	-	-	-	-	-
Bonai Darussalam	-	-	1	1	1	1
<b>Rokan Hulu</b>	<b>3</b>	<b>3</b>	<b>22</b>	<b>24</b>	<b>25</b>	<b>27</b>

Lanjutan Tabel/Continued Table 4.1.4

Kecamatan Subdistrict	Guru/Teachers					
	Negeri/Public		Swasta/Private		Jumlah/Total	
	2021/2022	2022/2023	2021/2022	2022/2023	2021/2022	2022/2023
(1)	(8)	(9)	(10)	(11)	(12)	(13)
Rokan IV Koto	-	-	-	-	-	-
Pendalian IV Koto	-	-	-	-	-	-
Tandun	-	-	42	46	42	46
Kabun	-	-	17	21	17	21
Ujung Batu	-	-	12	10	12	10
Rambah Samo	-	-	6	4	6	4
Rambah	25	24	17	19	42	43
Rambah Hilir	-	-	24	19	24	19
Bangun Purba	17	15	-	-	17	15
Tambusai	-	-	17	30	17	30
Tambusai Utara	18	18	43	36	61	54
Kepenuhan	-	-	31	26	31	26
Kepenuhan Hulu	-	-	-	12	-	12
Kunto Darussalam	-	-	14	15	14	15
Pagaran Tapah Darussalam	-	-	-	-	-	-
Bonai Darussalam	-	-	9	8	9	8
<b>Rokan Hulu</b>	<b>60</b>	<b>57</b>	<b>238</b>	<b>246</b>	<b>298</b>	<b>303</b>

Lanjutan Tabel/*Continued Table 4.1.4*

Kecamatan Subdistrict	Murid/Pupils					
	Negeri/Public		Swasta/Private		Jumlah/Total	
	2021/2022	2022/2023	2021/2022	2022/2023	2021/2022	2022/2023
(1)	(14)	(15)	(16)	(17)	(18)	(19)
Rokan IV Koto	-	-	-	-	-	-
Pendalian IV Koto	-	-	-	-	-	-
Tandun	-	-	518	601	518	601
Kabun	-	-	142	165	142	165
Ujung Batu	-	-	115	135	115	135
Rambah Samo	-	-	113	169	113	169
Rambah	211	185	268	270	479	455
Rambah Hilir	-	-	364	486	364	486
Bangun Purba	190	202	-	-	190	202
Tambusai	-	-	358	457	358	457
Tambusai Utara	406	485	782	846	1 188	1 331
Kepenuhan	-	-	279	273	279	273
Kepenuhan Hulu	-	-	-	80	-	80
Kunto Darussalam	-	-	148	173	148	173
Pagaran Tapah Darussalam	-	-	-	-	-	-
Bonai Darussalam	-	-	126	135	126	135
<b>Rokan Hulu</b>	<b>807</b>	<b>872</b>	<b>3 268</b>	<b>3 790</b>	<b>4 075</b>	<b>4 662</b>

Sumber/Source: Kementerian Agama, EMIS, Data Semester Ganjil/Ministry of Religious Affairs, EMIS, Odd semester report data

**Tabel**  
**Table 4.1.5**

**Jumlah Sekolah, Guru, dan Murid Sekolah Menengah Pertama (SMP) di Bawah Kementerian Pendidikan, Kebudayaan, Riset, dan Teknologi Menurut Kecamatan di Kabupaten Rokan Hulu, 2021/2022 dan 2022/2023**  
**Number of Schools, Teachers, and Pupils in Lower Secondary Schools Under The Ministry of Education, Culture, Research, and Technology by Subdistrict in Rokan Hulu Regency, 2021/2022 and 2022/2023**

Kecamatan Subdistrict	Sekolah/Schools					
	Negeri/Public		Swasta/Private		Jumlah/Total	
	2021/2022	2022/2023	2021/2022	2022/2023	2021/2022	2022/2023
(1)	(2)	(3)	(4)	(5)	(6)	(7)
Rokan IV Koto	8	8	-	-	8	8
Pendalian IV Koto	2	2	-	-	2	2
Tandun	6	6	4	4	10	10
Kabun	5	5	1	1	6	6
Ujung Batu	5	5	5	5	10	10
Rambah Samo	7	7	-	-	7	7
Rambah	9	9	5	5	14	14
Rambah Hilir	11	11	1	2	12	13
Bangun Purba	3	3	1	1	4	4
Tambusai	7	7	6	6	13	13
Tambusai Utara	16	16	3	3	19	19
Kepenuhan	5	5	2	2	7	7
Kepenuhan Hulu	3	3	1	1	4	4
Kunto Darussalam	7	7	1	1	8	8
Pagaran Tapah Darussalam	2	2	-	-	2	2
Bonai Darussalam	5	5	2	2	7	7
<b>Rokan Hulu</b>	<b>101</b>	<b>101</b>	<b>32</b>	<b>33</b>	<b>133</b>	<b>134</b>

Lanjutan Tabel/*Continued Table 4.1.5*

Kecamatan Subdistrict	Guru <sup>1</sup> /Teachers <sup>1</sup>					
	Negeri/Public		Swasta/Private		Jumlah/Total	
	2021/2022	2022/2023	2021/2022	2022/2023	2021/2022	2022/2023
(1)	(8)	(9)	(10)	(11)	(12)	(13)
Rokan IV Koto	88	92	-	-	88	92
Pendalian IV Koto	35	29	-	-	35	29
Tandun	92	94	39	41	131	135
Kabun	86	86	11	10	97	96
Ujung Batu	136	138	51	50	187	188
Rambah Samo	94	90	-	-	94	90
Rambah	149	150	89	85	238	235
Rambah Hilir	134	137	10	14	144	151
Bangun Purba	41	41	4	6	45	47
Tambusai	98	101	60	51	158	152
Tambusai Utara	214	226	40	39	254	265
Kepenuhan	57	58	32	22	89	80
Kepenuhan Hulu	36	39	12	13	48	52
Kunto Darussalam	108	104	9	11	117	115
Pagaran Tapah Darussalam	34	32	-	-	34	32
Bonai Darussalam	62	65	17	17	79	82
<b>Rokan Hulu</b>	<b>1 464</b>	<b>1 482</b>	<b>374</b>	<b>359</b>	<b>1 838</b>	<b>1 841</b>

Lanjutan Tabel/Continued Table 4.1.5

Kecamatan Subdistrict	Murid/Pupils					
	Negeri/Public		Swasta/Private		Jumlah/Total	
	2021/2022	2022/2023	2021/2022	2022/2023	2021/2022	2022/2023
(1)	(14)	(15)	(16)	(17)	(18)	(19)
Rokan IV Koto	794	816	-	-	794	816
Pendalian IV Koto	336	329	-	-	336	329
Tandun	1 092	1 007	530	565	1 622	1 572
Kabun	1 086	1 047	112	124	1 198	1 171
Ujung Batu	1 827	1 836	435	379	2 262	2 215
Rambah Samo	1 306	1 264	-	-	1 306	1 264
Rambah	1 682	1 639	1 160	994	2 842	2 633
Rambah Hilir	1 318	1 254	138	146	1 456	1 400
Bangun Purba	403	392	61	80	464	472
Tambusai	1 124	1 054	769	709	1 893	1 763
Tambusai Utara	3 171	3 047	891	909	4 062	3 956
Kepenuhan	596	551	271	244	867	795
Kepenuhan Hulu	567	536	168	166	735	702
Kunto Darussalam	1 469	1 472	226	214	1 695	1 686
Pagaran Tapah Darussalam	295	310	-	-	295	310
Bonai Darussalam	1 176	1 256	151	181	1 327	1 437
<b>Rokan Hulu</b>	<b>18 242</b>	<b>17 810</b>	<b>4 912</b>	<b>4 711</b>	<b>23 154</b>	<b>22 521</b>

Catatan/Note: <sup>1</sup> Jumlah guru termasuk kepala sekolah dan guru/The total of teachers including headmaster and teacher  
 Sumber/Source: Kementerian Pendidikan, Kebudayaan, Riset, dan Teknologi, data semester ganjil/The Ministry of Education, Culture, Research, and Technology, odd semester report data

**Tabel**  
**Table** 4.1.6

**Jumlah Sekolah, Guru, dan Murid Madrasah Tsanawiyah (MTs) di Bawah Kementerian Agama Menurut Kecamatan di Kabupaten Rokan Hulu, 2021/2022 dan 2022/2023**  
**Number of Schools, Teachers, and Pupils in Madrasah Tsanawiyah (MTs) Under The Ministry of Religious Affairs by Subdistrict in Rokan Hulu Regency , 2021/2022 and 2022/2023**

Kecamatan Subdistrict	Sekolah/Schools					
	Negeri/Public		Swasta/Private		Jumlah/Total	
	2021/2022	2022/2023	2021/2022	2022/2023	2021/2022	2022/2023
(1)	(2)	(3)	(4)	(5)	(6)	(7)
Rokan IV Koto	-	-	2	3	2	3
Pendalian IV Koto	-	-	1	1	1	1
Tandun	-	-	3	3	3	3
Kabun	-	-	3	3	3	3
Ujung Batu	1	1	2	3	3	4
Rambah Samo	-	-	2	2	2	2
Rambah	1	1	3	5	4	6
Rambah Hilir	-	-	3	4	3	4
Bangun Purba	-	-	3	4	3	4
Tambusai	1	1	7	7	8	8
Tambusai Utara	1	1	4	4	5	5
Kepenuhan	1	1	1	2	2	3
Kepenuhan Hulu	-	-	1	1	1	1
Kunto Darussalam	-	-	5	5	5	5
Pagaran Tapah Darussalam	-	-	-	-	-	-
Bonai Darussalam	-	-	1	1	1	1
<b>Rokan Hulu</b>	<b>5</b>	<b>5</b>	<b>43</b>	<b>48</b>	<b>48</b>	<b>53</b>



Lanjutan Tabel/Continued Table 4.1.6

Kecamatan Subdistrict	Guru/Teachers					
	Negeri/Public		Swasta/Private		Jumlah/Total	
	2021/2022	2022/2023	2021/2022	2022/2023	2021/2022	2022/2023
(1)	(8)	(9)	(10)	(11)	(12)	(13)
Rokan IV Koto	-	-	24	35	24	35
Pendalian IV Koto	-	-	15	14	15	14
Tandun	-	-	30	28	30	28
Kabun	-	-	71	68	71	68
Ujung Batu	49	42	22	33	71	75
Rambah Samo	-	-	23	21	23	21
Rambah	67	56	31	46	98	102
Rambah Hilir	-	-	54	55	54	55
Bangun Purba	-	-	55	63	55	63
Tambusai	27	29	100	96	127	125
Tambusai Utara	22	26	96	59	118	85
Kepenuhan	40	31	17	31	57	62
Kepenuhan Hulu	-	-	18	22	18	22
Kunto Darussalam	-	-	73	57	73	57
Pagaran Tapah Darussalam	-	-	-	-	-	-
Bonai Darussalam	-	-	13	7	13	7
<b>Rokan Hulu</b>	<b>205</b>	<b>184</b>	<b>662</b>	<b>635</b>	<b>867</b>	<b>819</b>

Lanjutan Tabel/*Continued Table 4.1.6*

Kecamatan Subdistrict	Murid/Pupils					
	Negeri/Public		Swasta/Private		Jumlah/Total	
	2021/2022	2022/2023	2021/2022	2022/2023	2021/2022	2022/2023
(1)	(14)	(15)	(16)	(17)	(18)	(19)
Rokan IV Koto	-	-	107	262	107	262
Pendalian IV Koto	-	-	180	183	180	183
Tandun	-	-	251	251	251	251
Kabun	-	-	945	1 032	945	1 032
Ujung Batu	749	740	248	423	997	1 163
Rambah Samo	-	-	123	145	123	145
Rambah	850	831	320	389	1 170	1 220
Rambah Hilir	-	-	673	717	673	717
Bangun Purba	-	-	607	622	607	622
Tambusai	421	312	706	981	1 127	1 293
Tambusai Utara	346	333	1 182	1 288	1 528	1 621
Kepenuhan	335	385	243	554	578	939
Kepenuhan Hulu	-	-	171	177	171	177
Kunto Darussalam	-	-	451	416	451	416
Pagaran Tapah Darussalam	-	-	-	-	-	-
Bonai Darussalam	-	-	98	92	98	92
<b>Rokan Hulu</b>	<b>2 701</b>	<b>2 601</b>	<b>6 468</b>	<b>7 532</b>	<b>9 169</b>	<b>10 133</b>

Sumber/*Source*: Kementerian Agama, EMIS, Data Semester Ganjil/*Ministry of Religious Affairs, EMIS, Odd semester report data*

**Tabel**  
**Table 4.1.7**

**Jumlah Sekolah, Guru, dan Murid Sekolah Menengah Atas (SMA) di Bawah Kementerian Pendidikan, Kebudayaan, Riset, dan Teknologi Menurut Kecamatan di Kabupaten Rokan Hulu, 2021/2022 dan 2022/2023**  
***Number of Schools, Teachers, and Pupils in Upper Secondary Schools Under The Ministry of Education, Culture, Research, and Technology by Subdistrict in Rokan Hulu Regency, 2021/2022 and 2022/2023***

Kecamatan Subdistrict	Sekolah/Schools					
	Negeri/Public		Swasta/Private		Jumlah/Total	
	2021/2022	2022/2023	2021/2022	2022/2023	2021/2022	2022/2023
(1)	(2)	(3)	(4)	(5)	(6)	(7)
Rokan IV Koto	2	2	-	-	2	2
Pendalian IV Koto	1	1	-	-	1	1
Tandun	2	2	1	1	3	3
Kabun	1	1	-	-	1	1
Ujung Batu	2	2	1	1	3	3
Rambah Samo	1	1	-	-	1	1
Rambah	3	3	2	2	5	5
Rambah Hilir	3	3	-	-	3	3
Bangun Purba	1	1	-	-	1	1
Tambusai	3	3	1	1	4	4
Tambusai Utara	5	5	-	-	5	5
Kepenuhan	1	1	-	-	1	1
Kepenuhan Hulu	1	1	-	-	1	1
Kunto Darussalam	1	1	1	1	2	2
Pagaran Tapah Darussalam	1	1	-	-	1	1
Bonai Darussalam	1	1	-	-	1	1
<b>Rokan Hulu</b>	<b>29</b>	<b>29</b>	<b>6</b>	<b>6</b>	<b>35</b>	<b>35</b>

Lanjutan Tabel/*Continued Table 4.1.7*

Kecamatan Subdistrict	Guru <sup>1</sup> /Teachers <sup>1</sup>					
	Negeri/Public		Swasta/Private		Jumlah/Total	
	2021/2022	2022/2023	2021/2022	2022/2023	2021/2022	2022/2023
(1)	(8)	(9)	(10)	(11)	(12)	(13)
Rokan IV Koto	48	49	-	-	48	49
Pendalian IV Koto	13	13	-	-	13	13
Tandun	54	55	16	18	70	73
Kabun	31	32	-	-	31	32
Ujung Batu	105	105	6	8	111	113
Rambah Samo	38	38	-	-	38	38
Rambah	89	89	22	23	111	112
Rambah Hilir	87	87	-	-	87	87
Bangun Purba	31	31	-	-	31	31
Tambusai	73	77	12	13	85	90
Tambusai Utara	122	130	-	-	122	130
Kepenuhan	30	30	-	-	30	30
Kepenuhan Hulu	14	13	-	-	14	13
Kunto Darussalam	39	39	9	8	48	47
Pagaran Tapah Darussalam	23	23	-	-	23	23
Bonai Darussalam	11	16	-	-	11	16
<b>Rokan Hulu</b>	<b>808</b>	<b>827</b>	<b>65</b>	<b>70</b>	<b>873</b>	<b>897</b>

Lanjutan Tabel/Continued Table 4.1.7

Kecamatan Subdistrict	Murid/Pupils					
	Negeri/Public		Swasta/Private		Jumlah/Total	
	2021/2022	2022/2023	2021/2022	2022/2023	2021/2022	2022/2023
(1)	(14)	(15)	(16)	(17)	(18)	(19)
Rokan IV Koto	537	556	-	-	537	556
Pendalian IV Koto	98	105	-	-	98	105
Tandun	738	754	196	172	934	926
Kabun	513	512	-	-	513	512
Ujung Batu	1 447	1 487	16	19	1 463	1 506
Rambah Samo	615	564	-	-	615	564
Rambah	1 076	1 101	118	111	1 194	1 212
Rambah Hilir	1 133	1 144	-	-	1 133	1 144
Bangun Purba	411	360	-	-	411	360
Tambusai	903	879	31	36	934	915
Tambusai Utara	2 235	2 260	-	-	2 235	2 260
Kepenuhan	449	462	-	-	449	462
Kepenuhan Hulu	180	182	-	-	180	182
Kunto Darussalam	591	599	35	31	626	630
Pagaran Tapah Darussalam	277	320	-	-	277	320
Bonai Darussalam	192	220	-	-	192	220
<b>Rokan Hulu</b>	<b>11 395</b>	<b>11 505</b>	<b>396</b>	<b>369</b>	<b>11 791</b>	<b>11 874</b>

Catatan/Note: <sup>1</sup> Jumlah guru termasuk kepala sekolah dan guru/The total of teachers including headmaster and teacher

Sumber/Source: Kementerian Pendidikan, Kebudayaan, Riset, dan Teknologi, data semester ganjil/The Ministry of Education, Culture, Research, and Technology, odd semester report data

**Tabel**  
**Table** 4.1.8

**Jumlah Sekolah, Guru, dan Murid Sekolah Menengah Kejuruan (SMK) di Bawah Kementerian Pendidikan, Kebudayaan, Riset, dan Teknologi Menurut Kecamatan di Kabupaten Rokan Hulu, 2021/2022 dan 2022/2023**  
**Number of Schools, Teachers, and Pupils in Vocational High Schools Under The Ministry of Education, Culture, Research, and Technology by Subdistrict in Rokan Hulu Regency, 2021/2022 and 2022/2023**

Kecamatan Subdistrict	Sekolah/Schools					
	Negeri/Public		Swasta/Private		Jumlah/Total	
	2021/2022	2022/2023	2021/2022	2022/2023	2021/2022	2022/2023
(1)	(2)	(3)	(4)	(5)	(6)	(7)
Rokan IV Koto	2	2	-	-	2	2
Pendalian IV Koto	1	1	-	-	1	1
Tandun	1	1	-	-	1	1
Kabun	1	1	1	1	2	2
Ujung Batu	1	1	4	4	5	5
Rambah Samo	1	1	1	1	2	2
Rambah	4	4	2	2	6	6
Rambah Hilir	1	1	2	2	3	3
Bangun Purba	1	1	-	-	1	1
Tambusai	1	1	2	2	3	3
Tambusai Utara	2	2	2	2	4	4
Kepenuhan	2	2	-	-	2	2
Kepenuhan Hulu	1	1	-	-	1	1
Kunto Darussalam	2	2	2	2	4	4
Pagaran Tapah Darussalam	1	1	-	-	1	1
Bonai Darussalam	1	1	-	-	1	1
<b>Rokan Hulu</b>	<b>23</b>	<b>23</b>	<b>16</b>	<b>16</b>	<b>39</b>	<b>39</b>

Lanjutan Tabel/Continued Table 4.1.8

Kecamatan Subdistrict	Guru <sup>1</sup> /Teachers <sup>1</sup>					
	Negeri/Public		Swasta/Private		Jumlah/Total	
	2021/2022	2022/2023	2021/2022	2022/2023	2021/2022	2022/2023
(1)	(8)	(9)	(10)	(11)	(12)	(13)
Rokan IV Koto	37	32	-	-	37	32
Pendalian IV Koto	20	21	-	-	20	21
Tandun	44	42	-	-	44	42
Kabun	9	11	32	32	41	43
Ujung Batu	46	52	82	85	128	137
Rambah Samo	20	22	13	13	33	35
Rambah	154	150	26	26	180	176
Rambah Hilir	21	22	26	22	47	44
Bangun Purba	22	24	-	-	22	24
Tambusai	35	38	44	43	79	81
Tambusai Utara	64	72	45	44	109	116
Kepenuhan	51	54	-	-	51	54
Kepenuhan Hulu	17	21	-	-	17	21
Kunto Darussalam	38	39	14	13	52	52
Pagaran Tapah Darussalam	14	15	-	-	14	15
Bonai Darussalam	10	10	-	-	10	10
<b>Rokan Hulu</b>	<b>602</b>	<b>625</b>	<b>282</b>	<b>278</b>	<b>884</b>	<b>903</b>

Lanjutan Tabel/*Continued Table 4.1.8*

Kecamatan Subdistrict	Murid/Pupils					
	Negeri/Public		Swasta/Private		Jumlah/Total	
	2021/2022	2022/2023	2021/2022	2022/2023	2021/2022	2022/2023
(1)	(14)	(15)	(16)	(17)	(18)	(19)
Rokan IV Koto	184	175	-	-	184	175
Pendalian IV Koto	291	309	-	-	291	309
Tandun	1 028	712	-	-	1 028	712
Kabun	25	45	505	525	530	570
Ujung Batu	1 017	1 032	1 124	1 017	2 141	2 049
Rambah Samo	181	183	143	169	324	352
Rambah	1 754	1 710	139	146	1 893	1 856
Rambah Hilir	24	20	147	162	171	182
Bangun Purba	204	194	-	-	204	194
Tambusai	763	845	313	370	1 076	1 215
Tambusai Utara	1 126	1 219	762	697	1 888	1 916
Kepenuhan	499	497	-	-	499	497
Kepenuhan Hulu	206	231	-	-	206	231
Kunto Darussalam	524	555	67	90	591	645
Pagaran Tapah Darussalam	152	144	-	-	152	144
Bonai Darussalam	141	183	-	-	141	183
<b>Rokan Hulu</b>	<b>8 119</b>	<b>8 054</b>	<b>3 200</b>	<b>3 176</b>	<b>11 319</b>	<b>11 230</b>

Catatan/Note: <sup>1</sup> Guru yang mengajar di 2 sekolah atau lebih dihitung di masing-masing sekolah. Jumlah guru termasuk kepala sekolah dan guru/*The teacher who taught in two schools or more counted in every school. The total of teachers including headmaster and teacher*

Sumber/Source: Kementerian Pendidikan, Kebudayaan, Riset, dan Teknologi, data semester ganjil/*The Ministry of Education, Culture, Research, and Technology, odd semester report data*



**Tabel**  
**Table 4.1.9**

**Jumlah Sekolah, Guru, dan Murid Madrasah Aliyah (MA) di Bawah Kementerian Agama Menurut Kecamatan di Kabupaten Rokan Hulu, 2021/2022 dan 2022/2023**  
**Number of Schools, Teachers, and Pupils in Madrasah Aliyah (MA) Under the Ministry of Religious Affairs by Subdistrict in Rokan Hulu Regency, 2021/2022 and 2022/2023**

Kecamatan Subdistrict	Sekolah/Schools					
	Negeri/Public		Swasta/Private		Jumlah/Total	
	2021/2022	2022/2023	2021/2022	2022/2023	2021/2022	2022/2023
(1)	(2)	(3)	(4)	(5)	(6)	(7)
Rokan IV Koto	-	-	1	1	1	1
Pendalian IV Koto	-	-	-	-	-	-
Tandun	-	-	1	1	1	1
Kabun	-	-	2	2	2	2
Ujung Batu	-	-	2	3	2	3
Rambah Samo	-	-	1	1	1	1
Rambah	1	1	4	4	5	5
Rambah Hilir	-	-	1	1	1	1
Bangun Purba	-	-	2	2	2	2
Tambusai	-	-	5	5	5	5
Tambusai Utara	-	-	5	7	5	7
Kepenuhan	-	-	1	2	1	2
Kepenuhan Hulu	-	-	-	-	-	-
Kunto Darussalam	-	-	2	2	2	2
Pagaran Tapah Darussalam	-	-	-	-	-	-
Bonai Darussalam	-	-	-	-	-	-
<b>Rokan Hulu</b>	<b>1</b>	<b>1</b>	<b>27</b>	<b>31</b>	<b>28</b>	<b>32</b>

Lanjutan Tabel/*Continued Table* 4.1.9

Kecamatan Subdistrict	Guru/Teachers					
	Negeri/Public		Swasta/Private		Jumlah/Total	
	2021/2022	2022/2023	2021/2022	2022/2023	2021/2022	2022/2023
(1)	(8)	(9)	(10)	(11)	(12)	(13)
Rokan IV Koto	-	-	3	7	3	7
Pendalian IV Koto	-	-	-	-	-	-
Tandun	-	-	10	10	10	10
Kabun	-	-	34	42	34	42
Ujung Batu	-	-	12	23	12	23
Rambah Samo	-	-	12	12	12	12
Rambah	36	45	64	66	100	111
Rambah Hilir	-	-	18	10	18	10
Bangun Purba	-	-	25	33	25	33
Tambusai	-	-	35	51	35	51
Tambusai Utara	-	-	51	76	51	76
Kepenuhan	-	-	32	49	32	49
Kepenuhan Hulu	-	-	-	-	-	-
Kunto Darussalam	-	-	16	10	16	10
Pagaran Tapah Darussalam	-	-	-	-	-	-
Bonai Darussalam	-	-	-	-	-	-
<b>Rokan Hulu</b>	<b>36</b>	<b>45</b>	<b>312</b>	<b>389</b>	<b>348</b>	<b>434</b>

Lanjutan Tabel/Continued Table 4.1.9

Kecamatan Subdistrict	Murid/Pupils					
	Negeri/Public		Swasta/Private		Jumlah/Total	
	2021/2022	2022/2023	2021/2022	2022/2023	2021/2022	2022/2023
(1)	(14)	(15)	(16)	(17)	(18)	(19)
Rokan IV Koto	-	-	37	46	37	46
Pendalian IV Koto	-	-	-	-	-	-
Tandun	-	-	52	53	52	53
Kabun	-	-	384	446	384	446
Ujung Batu	-	-	137	140	137	140
Rambah Samo	-	-	22	19	22	19
Rambah	297	262	550	512	847	774
Rambah Hilir	-	-	48	63	48	63
Bangun Purba	-	-	105	141	105	141
Tambusai	-	-	321	329	321	329
Tambusai Utara	-	-	568	831	568	831
Kepenuhan	-	-	263	411	263	411
Kepenuhan Hulu	-	-	-	-	-	-
Kunto Darussalam	-	-	73	66	73	66
Pagaran Tapah Darussalam	-	-	-	-	-	-
Bonai Darussalam	-	-	-	-	-	-
<b>Rokan Hulu</b>	<b>297</b>	<b>262</b>	<b>2 560</b>	<b>3 057</b>	<b>2 857</b>	<b>3 319</b>

Sumber/Source: Kementerian Agama, EMIS, Data Semester Ganjil/Ministry of Religious Affairs, EMIS, Odd semester report data

**Tabel**  
**Table** 4.1.10

**Jumlah Desa<sup>1</sup>/Kelurahan yang Memiliki Fasilitas Sekolah Menurut Kecamatan dan Tingkat Pendidikan di Kabupaten Rokan Hulu, 2019–2021**  
**Number of Villages<sup>1</sup>/Kelurahan Having Educational Facilities by Subdistrict and Educational Level in Rokan Hulu Regency, 2019–2021**

Kecamatan Subdistrict	SD Primary School		
	2019	2020	2021
(1)	(2)	(3)	(4)
Rokan IV Koto	13	13	13
Pendalian IV Koto	5	5	5
Tandun	9	9	9
Kabun	6	6	6
Ujung Batu	5	5	5
Rambah Samo	14	14	14
Rambah	14	14	14
Rambah Hilir	13	13	13
Bangun Purba	7	7	7
Tambusai	12	12	12
Tambusai Utara	11	11	11
Kepenuhan	10	10	10
Kepenuhan Hulu	5	5	5
Kunto Darussalam	10	10	10
Pagaran Tapah Darussalam	3	3	3
Bonai Darussalam	7	7	7
<b>Rokan Hulu</b>	<b>144</b>	<b>144</b>	<b>144</b>

Lanjutan Tabel/*Continued Table* 4.1.10

Kecamatan Subdistrict	SMP Junior High School		
	2019	2020	2021
(1)	(5)	(6)	(7)
Rokan IV Koto	11	11	11
Pendalian IV Koto	4	4	4
Tandun	9	9	9
Kabun	6	6	6
Ujung Batu	5	5	5
Rambah Samo	7	7	7
Rambah	11	11	10
Rambah Hilir	10	10	10
Bangun Purba	6	6	6
Tambusai	11	11	11
Tambusai Utara	11	11	11
Kepenuhan	8	8	8
Kepenuhan Hulu	4	5	5
Kunto Darussalam	8	8	8
Pagaran Tapah Darussalam	2	2	2
Bonai Darussalam	5	5	5
<b>Rokan Hulu</b>	<b>118</b>	<b>119</b>	<b>118</b>

Lanjutan Tabel/*Continued Table* 4.1.10

Kecamatan Subdistrict	SMA Senior High School		
	2019	2020	2021
(1)	(8)	(9)	(10)
Rokan IV Koto	4	4	5
Pendalian IV Koto	1	1	1
Tandun	2	2	2
Kabun	2	2	2
Ujung Batu	3	3	4
Rambah Samo	1	1	1
Rambah	6	6	4
Rambah Hilir	4	4	4
Bangun Purba	2	2	3
Tambusai	5	5	5
Tambusai Utara	5	5	5
Kepenuhan	2	2	2
Kepenuhan Hulu	1	1	1
Kunto Darussalam	4	4	4
Pagaran Tapah Darussalam	1	1	1
Bonai Darussalam	1	1	1
<b>Rokan Hulu</b>	<b>44</b>	<b>44</b>	<b>45</b>

Lanjutan Tabel/Continued Table 4.1.10

Kecamatan Subdistrict	SMK Vocational School		
	2019	2020	2021
(1)	(11)	(12)	(13)
Rokan IV Koto	2	2	2
Pendalian IV Koto	1	1	1
Tandun	1	1	1
Kabun	2	2	2
Ujung Batu	3	3	3
Rambah Samo	3	3	2
Rambah	5	5	5
Rambah Hilir	3	3	3
Bangun Purba	1	1	1
Tambusai	2	2	2
Tambusai Utara	3	3	3
Kepenuhan	2	2	3
Kepenuhan Hulu	1	1	1
Kunto Darussalam	3	3	3
Pagaran Tapah Darussalam	-	-	-
Bonai Darussalam	2	2	2
<b>Rokan Hulu</b>	<b>34</b>	<b>34</b>	<b>34</b>

Lanjutan Tabel/*Continued Table* 4.1.10

Kecamatan Subdistrict	Perguruan Tinggi University		
	2019	2020	2021
(1)	(14)	(15)	(16)
Rokan IV Koto	-	-	-
Pendalian IV Koto	-	-	-
Tandun	-	-	-
Kabun	-	-	-
Ujung Batu	-	-	-
Rambah Samo	1	1	1
Rambah	2	2	2
Rambah Hilir	1	1	1
Bangun Purba	-	-	-
Tambusai	-	-	-
Tambusai Utara	-	-	-
Kepenuhan	-	-	-
Kepenuhan Hulu	-	-	-
Kunto Darussalam	-	-	-
Pagaran Tapah Darussalam	-	-	-
Bonai Darussalam	-	-	-
<b>Rokan Hulu</b>	<b>4</b>	<b>4</b>	<b>4</b>

Catatan/Note: <sup>1</sup> Desa pada tabel ini termasuk Unit Permukiman Transmigrasi (UPT) yang masih dibina oleh kementerian terkait dan nagari di Provinsi Sumatera Barat/Villages in this table include Transmigration Settlement Unit which is still fostered by the relevant ministries and the nagari in the Province of Sumatera Barat

Sumber/Source: BPS, Pendataan Potensi Desa (Podes)/ BPS-Statistics Indonesia, Village Potential Data Collection



**Tabel**  
**Table** 4.1.11**Angka Partisipasi Murni (APM) dan Angka Partisipasi Kasar (APK) Menurut Jenjang Pendidikan di Kabupaten Rokan Hulu, 2021 dan 2022**  
**Net Enrollment Rate and Gross Enrollment Ratio by Educational Level in Rokan Hulu Regency, 2021 and 2022**

Jenjang Pendidikan Educational Level	Angka Partisipasi Murni (APM) Net Enrollment Rate		Angka Partisipasi Kasar (APK) Gross Enrollment Ratio	
	2021	2022	2021	2022
(1)	(2)	(3)	(4)	(5)
SD/MI/Sederajat Primary School	98,23	96,81	106,24	106,71
SMP/MTs/ Sederajat Lower Secondary School	82,00	82,54	90,41	93,02
SMA/SMK/MA/Sederajat Upper Secondary School	68,51	65,37	81,19	80,64

Sumber/Source: BPS, Survei Sosial Ekonomi Nasional (Susenas)/BPS-Statistics Indonesia, National Socioeconomic Survey

**Tabel**  
**Table** 4.1.12**Persentase Penduduk Usia 7–24 Tahun Menurut Jenis Kelamin dan Partisipasi Sekolah di Kabupaten Rokan Hulu, 2022**  
**Percentage of Population Aged 7-24 Years by Sex and School Participation in Rokan Hulu Regency, 2022**

Jenis Kelamin Sex	Partisipasi Sekolah School Participation		
	Tidak/Belum Pernah Sekolah Not/Never Attending School	Masih Sekolah Attending School	Tidak Sekolah Lagi Not Attending School Anymore
(1)	(2)	(3)	(4)
Laki-Laki Male	0,10	67,28	32,61
Perempuan Female	0,57	72,34	27,09
Laki-laki + Perempuan Male + Female	0,33	69,73	29,94

Sumber/Source: BPS, Survei Sosial Ekonomi Nasional (Susenas)/BPS-Statistics Indonesia, National Socioeconomic Survey

**Tabel 4.1.13** **Persentase Penduduk Berumur 15 tahun ke Atas Menurut Jenis Kelamin dan Kemampuan Membaca dan Menulis di Kabupaten Rokan Hulu, 2021 dan 2022**  
**Percentage of Population Aged 15 Years and Over by Sex and Literacy in Rokan Hulu Regency 2021 and 2022**

Jenis Kelamin Sex	2021		2022	
	Huruf Latin Latin	Huruf Lainnya Others	Huruf Latin Latin	Huruf Lainnya Others
(1)	(2)	(3)	(4)	(5)
Laki-Laki Male	99,68	65,50	99,69	79,58
Perempuan Female	98,95	64,43	98,31	80,38
Laki-laki + Perempuan Male + Female	99,31	64,96	99,02	79,96

Sumber/Source: BPS, Survei Sosial Ekonomi Nasional (Susenas)/BPS-Statistics Indonesia, National Socioeconomic Survey

## 4.2 KESEHATAN HEALTH

**Tabel** 4.2.1 **Jumlah Desa<sup>1</sup>/Kelurahan Yang Memiliki Sarana Kesehatan Menurut Kecamatan di Kabupaten Rokan Hulu, 2019–2021**  
**Number of Villages<sup>1</sup>/Kelurahan Having Health Facilities by Subdistrict in Rokan Hulu Regency, 2019–2021**

Kecamatan Subdistrict	Rumah Sakit Hospital		
	2019	2020	2021
(1)	(2)	(3)	(4)
Rokan IV Koto	-	-	-
Pendalian IV Koto	-	-	-
Tandun	-	-	-
Kabun	-	-	-
Ujung Batu	2	2	2
Rambah Samo	-	-	-
Rambah	2	2	2
Rambah Hilir	-	-	-
Bangun Purba	-	-	-
Tambusai	-	-	-
Tambusai Utara	-	-	-
Kepenuhan	-	-	-
Kepenuhan Hulu	-	-	-
Kunto Darussalam	-	-	-
Pagaran Tapah Darussalam	-	-	-
Bonai Darussalam	-	-	-
<b>Rokan Hulu</b>	<b>4</b>	<b>4</b>	<b>4</b>

Lanjutan Tabel/*Continued Table 4.2.1*

Kecamatan Subdistrict	Rumah Sakit Bersalin Maternity Hospital		
	2019	2020	2021
(1)	(5)	(6)	(7)
Rokan IV Koto	-	-	-
Pendalian IV Koto	-	-	-
Tandun	-	-	-
Kabun	-	-	-
Ujung Batu	1	-	-
Rambah Samo	-	-	-
Rambah	-	-	1
Rambah Hilir	-	-	-
Bangun Purba	-	-	-
Tambusai	-	-	-
Tambusai Utara	-	-	-
Kepenuhan	-	-	-
Kepenuhan Hulu	-	-	-
Kunto Darussalam	-	-	-
Pagaran Tapah Darussalam	-	-	-
Bonai Darussalam	-	-	-
<b>Rokan Hulu</b>	<b>1</b>	<b>-</b>	<b>1</b>

Lanjutan Tabel/*Continued Table* 4.2.1

Kecamatan <i>Subdistrict</i>	Poliklinik <i>Polyclinic</i>		
	2019	2020	2021
(1)	(8)	(9)	(10)
Rokan IV Koto	-	-	-
Pendalian IV Koto	-	-	-
Tandun	1	-	3
Kabun	2	2	2
Ujung Batu	2	3	3
Rambah Samo	2	1	1
Rambah	4	4	4
Rambah Hilir	2	1	-
Bangun Purba	-	-	-
Tambusai	6	7	6
Tambusai Utara	2	3	3
Kepenuhan	4	3	4
Kepenuhan Hulu	2	1	2
Kunto Darussalam	2	3	2
Pagaran Tapah Darussalam	2	2	2
Bonai Darussalam	2	-	-
<b>Rokan Hulu</b>	<b>33</b>	<b>30</b>	<b>32</b>

Lanjutan Tabel/*Continued Table 4.2.1*

Kecamatan <i>Subdistrict</i>	Puskesmas <i>Public Health Center</i>		
	2019	2020	2021
(1)	(11)	(12)	(13)
Rokan IV Koto	2	2	2
Pendalian IV Koto	1	1	1
Tandun	2	2	2
Kabun	2	1	1
Ujung Batu	1	1	1
Rambah Samo	3	2	2
Rambah	1	1	1
Rambah Hilir	2	2	2
Bangun Purba	1	1	1
Tambusai	1	1	2
Tambusai Utara	2	2	2
Kepenuhan	1	1	1
Kepenuhan Hulu	1	1	1
Kunto Darussalam	2	2	2
Pagaran Tapah Darussalam	1	1	1
Bonai Darussalam	1	1	1
<b>Rokan Hulu</b>	<b>24</b>	<b>22</b>	<b>23</b>

Lanjutan Tabel/*Continued Table* 4.2.1

Kecamatan <i>Subdistrict</i>	Puskesmas Pembantu <i>Subsidiary of Public Health Center</i>		
	2019	2020	2021
(1)	(14)	(15)	(16)
Rokan IV Koto	7	8	9
Pendalian IV Koto	2	3	3
Tandun	7	6	5
Kabun	5	5	5
Ujung Batu	4	4	4
Rambah Samo	5	4	3
Rambah	3	3	3
Rambah Hilir	9	8	9
Bangun Purba	5	5	5
Tambusai	10	9	6
Tambusai Utara	3	4	4
Kepenuhan	6	8	8
Kepenuhan Hulu	3	4	4
Kunto Darussalam	10	10	10
Pagaran Tapah Darussalam	2	2	2
Bonai Darussalam	7	4	5
<b>Rokan Hulu</b>	<b>88</b>	<b>87</b>	<b>85</b>



Lanjutan Tabel/Continued Table 4.2.1

Kecamatan Subdistrict	Apotek Pharmacy		
	2019	2020	2021
(1)	(17)	(18)	(19)
Rokan IV Koto	1	1	2
Pendalian IV Koto	-	1	1
Tandun	1	2	-
Kabun	1	1	1
Ujung Batu	3	3	3
Rambah Samo	-	1	1
Rambah	6	6	5
Rambah Hilir	2	3	3
Bangun Purba	1	1	1
Tambusai	6	7	6
Tambusai Utara	3	6	6
Kepenuhan	1	1	1
Kepenuhan Hulu	1	-	-
Kunto Darussalam	1	3	2
Pagaran Tapah Darussalam	-	-	-
Bonai Darussalam	1	4	3
<b>Rokan Hulu</b>	<b>28</b>	<b>40</b>	<b>35</b>

Catatan/Note: <sup>1</sup> Desa pada tabel ini termasuk Unit Permukiman Transmigrasi (UPT) yang masih dibina oleh kementerian terkait dan nagari di Provinsi Sumatera Barat/Villages in this table include Transmigration Settlement Unit which is still fostered by the relevant ministries and the nagari in the Province of Sumatera Barat

Sumber/Source: BPS, Pendataan Potensi Desa (Podes)/BPS-Statistics Indonesia, Village Potential Data Collecting

**Tabel 4.2.2**  
**Table**

**Jumlah Tenaga Kesehatan Menurut Kecamatan di Kabupaten Rokan Hulu, 2022**  
**Number of Health Human Resources by Subdistrict in Rokan Hulu Regency, 2022**

Kecamatan Subdistrict	Tenaga Medis <sup>1</sup> Medical Worker <sup>1</sup>	Psikologi Klinis Clinical Psychology	Tenaga Keperawatan Nursing Worker	Tenaga Kebidanan Midwifery Worker	Tenaga Kefarmasian Pharmaceutical Worker
(1)	(2)	(3)	(4)	(5)	(6)
Rokan IV Koto	8	-	17	43	4
Pendalian IV Koto	5	-	6	12	2
Tandun	5	-	13	10	4
Kabun	3	-	10	19	2
Ujung Batu	66	2	138	57	37
Rambah Samo	8	-	28	50	4
Rambah	82	1	213	105	31
Rambah Hilir	8	-	28	38	4
Bangun Purba	5	-	12	25	2
Tambusai	14	-	21	53	5
Tambusai Utara	9	-	17	41	5
Kepenuhan	3	-	14	30	2
Kepenuhan Hulu	3	-	10	12	3
Kunto Darussalam	6	-	26	38	4
Pagaran Tapah Darussalam	3	-	10	13	2
Bonai Darussalam	4	-	16	17	2
<b>Rokan Hulu</b>	<b>232</b>	<b>3</b>	<b>579</b>	<b>563</b>	<b>113</b>

Catatan/Note: <sup>1</sup> Dokter dalam tabel ini termasuk dokter spesialis (selain spesialis gigi) dan dokter umum/Doctor in this table include medical specialist (exclude dentist specialist) and general practitioner

Sumber/Source: Dinas Kesehatan Kabupaten Rokan Hulu / Health Office of Rokan Hulu Regency

Lanjutan Tabel/Continued Table 4.2.2

Kecamatan Subdistrict	Tenaga Kesehatan Masyarakat Public Health Worker	Tenaga Kesehatan Lingkungan Enviromental Health Worker	Tenaga Gizi Nutritionist	Tenaga Keterapian Fisik Physical Therapists
(1)	(7)	(8)	(9)	(10)
Rokan IV Koto	9	2	6	1
Pendalian IV Koto	6	2	2	-
Tandun	5	2	3	-
Kabun	3	2	3	-
Ujung Batu	14	1	7	6
Rambah Samo	5	4	5	1
Rambah	25	7	7	12
Rambah Hilir	3	2	2	-
Bangun Purba	1	1	1	-
Tambusai	7	1	2	1
Tambusai Utara	3	2	2	-
Kepenuhan	1	1	1	-
Kepenuhan Hulu	5	1	-	-
Kunto Darussalam	5	5	3	2
Pagaran Tapah Darussalam	1	1	1	-
Bonai Darussalam	4	1	2	-
<b>Rokan Hulu</b>	<b>97</b>	<b>35</b>	<b>47</b>	<b>23</b>

Catatan/Note: <sup>1</sup> Dokter dalam tabel ini termasuk dokter spesialis (selain spesialis gigi) dan dokter umum/Doctor in this table include medical specialist (exclude dentist specialist) and general practitioner

Sumber/Source: Dinas Kesehatan Kabupaten Rokan Hulu / Health Office of Rokan Hulu Regency

Lanjutan Tabel/*Continued Table 4.2.2*

Kecamatan <i>Subdistrict</i>	Tenaga Keteknisan Medis <i>Medical Technicians</i>	Tenaga Teknik Biomedika <i>Biomedical Engineer</i>	Tenaga Kesehatan Tradisional <i>Traditional Health Worker</i>
(1)	(11)	(12)	(13)
Rokan IV Koto	3	2	-
Pendalian IV Koto	2	3	-
Tandun	1	3	-
Kabun	1	2	-
Ujung Batu	7	20	-
Rambah Samo	1	4	-
Rambah	19	40	-
Rambah Hilir	-	2	-
Bangun Purba	1	2	-
Tambusai	2	2	-
Tambusai Utara	1	4	-
Kepenuhan	-	2	-
Kepenuhan Hulu	-	2	-
Kunto Darussalam	1	2	-
Pagaran Tapah Darussalam	1	1	-
Bonai Darussalam	1	1	-
<b>Rokan Hulu</b>	<b>41</b>	<b>92</b>	<b>-</b>

Catatan/*Note*: <sup>1</sup>Tenaga medis terdiri atas dokter, dokter gigi, dokter spesialis, dan dokter gigi spesialis baik di dalam maupun di luar negeri yang diakui oleh Pemerintah RI sesuai dengan peraturan perundang-undangan (UU No. 29 Tahun 2004 tentang Praktik Kedokteran)/*Medical worker includes doctor, dentist, medical specialist, and dentist specialist at home and abroad recognized by Indonesian government in accordance with the laws and regulations (Law No. 29 year 2004 about Medical Practice)*

Sumber/*Source*: Dinas Kesehatan Kabupaten Rokan Hulu / *Health Office of Rokan Hulu Regency*

**Tabel 4.2.3** Jumlah Rumah Sakit Umum, Rumah Sakit Khusus, Puskesmas, Klinik Pratama, dan Posyandu Menurut Kecamatan di Kabupaten Rokan Hulu, 2021 dan 2022  
**Number of General Hospital, Specialized Hospital, Public Health Center, Primary Clinic, and Integrated Health Post by Subdistrict in Rokan Hulu Regency, 2021 and 2022**

Kecamatan Subdistrict	Rumah Sakit Umum General Hospital		Rumah Sakit Khusus Specialized Hospital	
	2021	2022	2021	2022
(1)	(2)	(3)	(4)	(5)
Rokan IV Koto	-	-	-	-
Pendalian IV Koto	-	-	-	-
Tandun	-	-	-	-
Kabun	-	-	-	-
Ujung Batu	3	3	1	1
Rambah Samo	-	-	-	-
Rambah	2	2	-	-
Rambah Hilir	-	-	-	-
Bangun Purba	-	-	-	-
Tambusai	-	-	-	-
Tambusai Utara	-	-	-	-
Kepenuhan	-	-	-	-
Kepenuhan Hulu	-	-	-	-
Kunto Darussalam	-	-	-	-
Pagaran Tapah Darussalam	-	-	-	-
Bonai Darussalam	-	-	-	-
<b>Rokan Hulu</b>	<b>5</b>	<b>5</b>	<b>1</b>	<b>1</b>

Lanjutan Tabel/*Continued Table 4.2.3*

Kecamatan Subdistrict	Puskesmas <sup>1</sup> Rawat Inap Public Health Center <sup>1</sup> with Inpatient Care		Puskesmas <sup>1</sup> Non Rawat Inap Public Health Center <sup>1</sup> without Inpatient Care	
	2021	2022	2021	2022
(1)	(6)	(7)	(8)	(9)
Rokan IV Koto	1	1	1	1
Pendalian IV Koto	-	-	1	1
Tandun	-	-	2	2
Kabun	-	-	1	1
Ujung Batu	1	1	-	-
Rambah Samo	1	1	1	1
Rambah	-	-	1	1
Rambah Hilir	1	1	1	1
Bangun Purba	1	1	-	-
Tambusai	1	1	1	1
Tambusai Utara	1	1	1	1
Kepenuhan	1	1	-	-
Kepenuhan Hulu	-	-	1	1
Kunto Darussalam	1	1	1	1
Pagaran Tapah Darussalam	-	-	1	1
Bonai Darussalam	1	1	-	-
<b>Rokan Hulu</b>	<b>10</b>	<b>10</b>	<b>13</b>	<b>13</b>

Catatan/Note: <sup>1</sup> Puskesmas yang teregistrasi/Registered Public Health Center

Sumber/Source: Dinas Kesehatan Kabupaten Rokan Hulu / Health Office of Rokan Hulu Regency

### 4.3 AGAMA DAN SOSIAL LAINNYA RELIGION AND OTHER SOCIAL AFFAIRS

**Tabel 4.3.1** Jumlah Penduduk Menurut Kecamatan dan Agama yang Dianut di Kabupaten Rokan Hulu, 2022  
*Population by Subdistrict and Religion in Rokan Hulu Regency, 2022*

Kecamatan Subdistrict	Islam	Protestan Protestant	Katolik Catholic	Hindu	Budha Buddha	Lainnya Others
(1)	(2)	(3)	(4)	(5)	(6)	(7)
Rokan IV Koto	23 643	188	18	-	-	-
Pendalian IV Koto	11 423	490	55	-	50	-
Tandun	24 715	2 985	219	-	-	-
Kabun	31 335	4 546	1 225	-	-	-
Ujung Batu	42 785	4 881	766	6	25	-
Rambah Samo	29 084	1 363	378	-	-	-
Rambah	43 436	1 216	509	2	8	-
Rambah Hilir	1 531	419	85	-	105	-
Bangun Purba	18 556	675	4	-	3	-
Tambusai	34 065	8 770	1 785	-	-	15
Tambusai Utara	63 853	21 555	1 508	-	33	-
Kepenuhan	23 490	1 820	34	-	-	-
Kepenuhan Hulu	14 044	1 303	65	-	-	-
Kunto Darussalam	61 327	3 528	552	-	46	-
Pagaran Tapah Darussalam	17 395	3 962	25	103	-	-
Bonai Darussalam	35 350	5 150	1 150	-	-	-
<b>Rokan Hulu</b>	<b>476 032</b>	<b>62 851</b>	<b>8 378</b>	<b>111</b>	<b>270</b>	<b>15</b>

Catatan/Note: Berdasarkan data kompilasi di KUA / Based on compiled data in KUA

Sumber/Source: Kantor Kementerian Agama Kabupaten Rokan Hulu / Ministry of Religious Affairs Office of Rokan Hulu Regency

**Tabel**  
**Table 4.3.2****Jumlah Tempat Peribadatan Menurut Kecamatan di  
Kabupaten Rokan Hulu, 2022**  
*Number of Places of Worship by Subdistrict in Rokan Hulu  
Regency, 2022*

Kecamatan Subdistrict	Masjid Mosque	Mushola Pray Room	Gereja Protestan Protestant Church	Gereja Katholik Catholic Church	Pura Temple	Vihara
(1)	(2)	(3)	(4)	(5)	(6)	(7)
Rokan IV Koto	44	45	3	-	-	-
Pendalian IV Koto	22	29	2	1	-	1
Tandun	45	33	17	4	-	-
Kabun	35	36	13	1	-	-
Ujung Batu	39	42	18	3	-	-
Rambah Samo	66	31	8	2	-	-
Rambah	71	47	3	1	-	-
Rambah Hilir	81	75	8	1	-	1
Bangun Purba	39	30	8	2	-	-
Tambusai	72	44	30	6	-	-
Tambusai Utara	124	102	40	6	-	-
Kepenuhan	37	32	6	2	-	-
Kepenuhan Hulu	19	40	3	1	-	-
Kunto Darussalam	36	91	21	4	-	-
Pagaran Tapah Darussalam	16	50	11	1	-	-
Bonai Darussalam	22	24	7	1	-	-
<b>Rokan Hulu</b>	<b>768</b>	<b>751</b>	<b>198</b>	<b>36</b>	<b>-</b>	<b>2</b>

Catatan/Note: Berdasarkan data kompilasi di KUA / Based on compiled data in KUA

Sumber/Source: Kantor Kementerian Agama Kabupaten Rokan Hulu / Ministry of Religious Affairs Office of Rokan Hulu Regency



**Tabel**  
**Table 4.3.3**

**Jumlah Desa<sup>1</sup>/Kelurahan yang Mengalami Bencana Alam<sup>2</sup>  
Menurut Kecamatan di Kabupaten Rokan Hulu, 2019–  
2021**  
*Number of Villages<sup>1</sup>/Kelurahan that Had Natural Disaster<sup>2</sup>  
by Subdistrict in Rokan Hulu Regency, 2019–2021*

Kecamatan Subdistrict	Banjir/Flood		
	2019	2020	2021
(1)	(2)	(3)	(4)
Rokan IV Koto	5	10	11
Pendalian IV Koto	2	3	2
Tandun	3	1	-
Kabun	3	2	1
Ujung Batu	-	-	4
Rambah Samo	3	4	5
Rambah	3	4	8
Rambah Hilir	5	5	2
Bangun Purba	1	-	-
Tambusai	5	2	5
Tambusai Utara	-	4	1
Kepenuhan	7	6	7
Kepenuhan Hulu	-	2	1
Kunto Darussalam	1	-	-
Pagaran Tapah Darussalam	-	1	1
Bonai Darussalam	6	5	4
<b>Rokan Hulu</b>	<b>44</b>	<b>49</b>	<b>52</b>

Lanjutan Tabel/*Continued Table* 4.3.3

Kecamatan Subdistrict	Gempa Bumi/ <i>Earthquake</i>		
	2019	2020	2021
(1)	(5)	(6)	(7)
Rokan IV Koto	-	-	-
Pendalian IV Koto	-	1	-
Tandun	-	-	-
Kabun	-	-	-
Ujung Batu	-	2	-
Rambah Samo	-	-	-
Rambah	-	-	-
Rambah Hilir	-	-	-
Bangun Purba	-	-	-
Tambusai	-	-	-
Tambusai Utara	-	2	-
Kepenuhan	-	-	-
Kepenuhan Hulu	-	5	-
Kunto Darussalam	-	-	-
Pagaran Tapah Darussalam	-	-	-
Bonai Darussalam	-	-	-
<b>Rokan Hulu</b>	-	<b>10</b>	-

Lanjutan Tabel/Continued Table 4.3.3

Kecamatan Subdistrict	Tanah Longsor/Landslide		
	2019	2020	2021
(1)	(8)	(9)	(10)
Rokan IV Koto	-	1	-
Pendalian IV Koto	-	-	-
Tandun	-	-	-
Kabun	-	-	-
Ujung Batu	-	-	-
Rambah Samo	-	-	-
Rambah	1	1	-
Rambah Hilir	-	-	-
Bangun Purba	-	-	-
Tambusai	-	-	-
Tambusai Utara	-	-	-
Kepenuhan	-	-	-
Kepenuhan Hulu	-	-	-
Kunto Darussalam	-	-	-
Pagaran Tapah Darussalam	-	-	-
Bonai Darussalam	-	-	-
<b>Rokan Hulu</b>	<b>1</b>	<b>2</b>	<b>-</b>

Catatan/Note: <sup>1</sup> Desa pada tabel ini termasuk Unit Permukiman Transmigrasi (UPT) yang masih dibina oleh kementerian terkait dan nagari di Provinsi Sumatera Barat/Villages in this table are included in Transmigration Settlement Unit which is still fostered by the relevant ministries and the nagari in the Province of Sumatera Barat

<sup>2</sup> Kejadian dalam setahun sebelum tahun pencacahan/Occured during the last one year before the enumeration years

Sumber/Source: BPS, Pendataan Potensi Desa (Podes)/BPS-Statistics Indonesia, Village Potential Data Collecting

**Tabel**  
**Table 4.3.4****Jumlah Tindak Pidana Menurut Kepolisian Sektor di  
Kabupaten Rokan Hulu, 2020-2022**  
*Number of Reported Criminal Cases by Subdistrict Police  
Office in Rokan Hulu Regency, 2020-2022*

<b>Kepolisian Sektor Subdistrict Police Office</b>	<b>2020</b>	<b>2021</b>	<b>2022</b>
(1)	(2)	(3)	(4)
SAT RESKRIM POLRES ROKAN HULU	84	169	272
POLSEK RAMBAH	57	8	-
POLSEK UJUNG BATU	71	52	83
POLSEK KUNTO DARUSSALAM	82	100	111
POLSEK TAMBUSAI	47	36	71
POLSEK KEPENUHAN	68	34	62
POLSEK ROKAN IV KOTO	20	22	19
POLSEK TANDUN	86	80	72
POLSEK KABUN	42	46	52
POLSEK TAMBUSAI UTARA	48	32	72
POLSEK RAMBAH SAMO	34	38	64
POLSEK RAMBAH HILIR	38	54	27
POLSEK BONAI DARUSSALAM	48	38	51
<b>Rokan Hulu</b>	<b>725</b>	<b>709</b>	<b>956</b>

Sumber/Source: Polisi Resort Kabupaten Rokan Hulu/ Police Resort Rokan Hulu Regency

**Tabel** 4.3.5 **Persentase Penyelesaian Tindak Pidana Menurut Kepolisian Resort di Kabupaten Rokan Hulu, 2020-2022**  
**Table** 4.3.5 **Percentage of Crime Clearance Rate by District Police Office in Rokan Hulu Regency, 2020-2022**

Kepolisian Sektor Subdistrict Police Office	2020	2021	2022
(1)	(2)	(3)	(4)
SAT RESKRIM POLRES ROKAN HULU	96,42	65,08	67,00
POLSEK RAMBAH	73,68	75,00	-
POLSEK UJUNG BATU	50,70	65,38	66,00
POLSEK KUNTO DARUSSALAM	65,85	65,00	82,00
POLSEK TAMBUSAI	93,61	61,11	58,00
POLSEK KEPENUHAN	54,41	73,52	90,00
POLSEK ROKAN IV KOTO	80,00	59,09	74,00
POLSEK TANDUN	69,76	72,50	74,00
POLSEK KABUN	52,38	50,00	67,00
POLSEK TAMBUSAI UTARA	87,50	68,75	60,00
POLSEK RAMBAH SAMO	58,82	55,26	56,00
POLSEK RAMBAH HILIR	63,15	77,77	78,00
POLSEK BONAI DARUSSALAM	58,33	73,68	80,00
<b>Rokan Hulu</b>	<b>69,33</b>	<b>66,14</b>	<b>70,00</b>

Sumber/Source: Polisi Resort Kabupaten Rokan Hulu/ Police Resort Rokan Hulu Regency

**Tabel**  
**Table** 4.3.6**Jumlah Penerima Bantuan menurut Kecamatan dan Jenis Program di Kabupaten Rokan Hulu, 2022**  
**Number of beneficiaries by Subdistrict and Program in Rokan Hulu Regency, 2022**

<b>Kecamatan Subdistrict</b>	<b>BPNT/ Rastra/ Bantuan Sembako Food Relief</b>	<b>JKN-KIS</b>	<b>PKH</b>
(1)	(2)	(3)	(4)
Rokan IV Koto	1 866	12 270	989
Pendalian IV Koto	626	5 316	349
Tandun	1 721	14 374	895
Kabun	798	8 524	351
Ujung Batu	1 193	12 080	578
Rambah Samo	2 276	17 874	1 159
Rambah	1 966	23 014	1 038
Rambah Hilir	2 088	21 846	1 065
Bangun Purba	1 566	11 530	842
Tambusai	2 927	24 602	1 618
Tambusai Utara	2 115	37 385	1 077
Kepenuhan	1 033	13 686	551
Kepenuhan Hulu	506	8 608	279
Kunto Darussalam	2 172	18 018	1 231
Pagaran Tapah Darussalam	527	12 832	305
Bonai Darussalam	637	6 934	303
<b>Rokan Hulu</b>	<b>24 017</b>	<b>248 893</b>	<b>12 630</b>

Sumber/Source: Dinas Sosial Kabupaten Rokan Hulu/ Social Office Rokan Hulu Regency

#### 4.4 KEMISKINAN POVERTY

**Tabel 4.4.1** **Garis Kemiskinan, Jumlah, dan Persentase Penduduk Miskin di Kabupaten Rokan Hulu, 2015–2022**  
*Poverty Line, Number, and Percentage of Poor People in Rokan Hulu Regency, 2015–2022*

Tahun Year	Garis Kemiskinan (rupiah/kapita/bulan) Poverty Line (rupiah/capita/month)	Jumlah Penduduk Miskin (ribu) Number of Poor People (thousand)	Persentase Penduduk Miskin Percentage of Poor People
(1)	(2)	(3)	(4)
2015	384 226	64,74	11,05
2016	420 884	67,42	11,05
2017	446 901	69,24	10,91
2018	467 343	72,28	10,95
2019	488 401	72,21	10,53
2020	532 643	73,35	10,31
2021	551 351	74,73	10,40
2022	585 225	73,81	9,95

Sumber/Source: BPS, Survei Sosial Ekonomi Nasional Maret/BPS-Statistics Indonesia, March National Socioeconomic Survey

**Tabel**  
**Table** 4.4.2

**Indeks Kedalaman Kemiskinan dan Indeks Keparahan Kemiskinan di Kabupaten Rokan Hulu, 2015–2022**  
**Poverty Gap Index and Poverty Severity Index in Rokan Hulu Regency, 2015–2022**

Tahun Year	Indeks Kedalaman Kemiskinan Poverty Gap Index	Indeks Keparahan Kemiskinan Poverty Severity Index
(1)	(2)	(3)
2015	1,54	0,34
2016	1,54	0,34
2017	1,74	0,47
2018	1,88	0,53
2019	1,87	0,55
2020	2,04	0,57
2021	1,51	0,36
2022	1,51	0,34

Sumber/Source: BPS, Survei Sosial Ekonomi Nasional Maret/BPS-Statistics Indonesia, March National Socioeconomic Survey





05

**PERTANIAN, KEHUTANAN, PETERNAKAN,  
DAN PERIKANAN  
AGRICULTURE, FORESTRY, LIVESTOCK,  
AND FISHERY**

Produksi Perkebunan Rakyat  
di Kabupaten Rokan Hulu (ton)  
*Production of Estates Crops in Rokan Hulu Regency (ton)*

2022





**PENJELASAN TEKNIS**

1. Lahan sawah adalah lahan pertanian yang berpetak-petak dan dibatasi oleh pematang (galangan), saluran untuk menahan/ menyalurkan air, yang biasanya ditanami padi sawah tanpa memandang dari mana diperoleh atau status lahan tersebut. Lahan yang dimaksud termasuk lahan yang terdaftar di Pajak Bumi Bangunan, luran Pembangunan Daerah, lahan bengkok, lahan serobotan, lahan rawa yang ditanami padi dan lahan bekas tanaman tahunan yang telah dijadikan sawah, baik yang ditanami padi, palawija atau tanaman semusim lainnya.
2. Tegall/Kebun adalah lahan pertanian bukan sawah (lahan kering) yang ditanami tanaman semusim atau tahunan dan terpisah dengan halaman sekitar rumah serta penggunaannya tidak berpindah pindah.
3. Ladang/Huma adalah lahan pertanian bukan sawah (lahan kering) yang biasanya ditanami tanaman semusim dan penggunaannya hanya semusim atau dua musim, kemudian akan ditinggalkan bila sudah tidak subur lagi (berpindah-pindah). Kemungkinan lahan ini beberapa tahun kemudian akan dikerjakan kembali jika sudah subur.
4. Data pokok tanaman pangan yang dikumpulkan adalah luas

**TECHNICAL NOTES**

1. *Wetland is agricultural land that separated by small dykes to resist water, where the main crop is usually wetland paddy without considering where it is got from or the status of the land. It includes the land that is registered at land income tax office, regional development contribution, 'bengkok' land, illegal ownership, swamps for rice cultivation, and annual crop land mark that has been used as rice field, which are both planted with paddy, secondary crops or the other seasonal crops.*
2. *Dry field/Garden is an dryland (unirrigated land) which is planted with seasonal or annual crops and separately from the yard around the house without shifting.*
3. *Unirrigated agricultural field / Shifting cultivation land is dryland (unirrigated land) that usually is cultivated for seasonal crops and utilized only for one or two seasons, then it will be left when it is not fertile (shifting). Maybe, this land will be used again in a few years if it has been fertile.*
4. *The main food crops data collected consists of harvested area and*

panen dan produktivitas (hasil per hektar). Produksi tanaman pangan merupakan hasil perkalian antara luas panen dengan produktivitas. Pengumpulan data luas panen dilakukan setiap bulan dengan pendekatan area kecamatan di seluruh wilayah Indonesia. Pengumpulan data produktivitas dilakukan melalui pengukuran langsung pada plot ubinan berukuran 2½ m x 2½ m. Pengumpulan data produktivitas dilakukan setiap subround (empat bulanan) pada waktu panen petani.

5. Data produksi padi dan palawija yang disajikan adalah dalam kualitas: gabah kering giling (padi), pipilan kering (jagung), biji kering (kedelai dan kacang tanah), dan umbi basah (ubi kayu dan ubi jalar).
6. Luas panen tanaman hortikultura adalah luas tanaman sayuran, buahbuahan, biofarmaka, dan tanaman hias yang diambil hasilnya/dipanen pada periode pelaporan.
7. Luas panen untuk tanaman sayuran adalah luas tanaman yang dipanen sekaligus/habis/dibongkar dan luas tanaman yang dipanen berkali-kali (lebih dari satu kali)/belum habis. Tanaman yang dipanen sekaligus/ habis/dibongkar adalah tanaman yang sehabis panen langsung dibongkar/ dicabut, terdiri dari bawang merah, bawang putih,

*productivity (yield per hectare). Food crops production is generated by harvested area multiplied by productivity. The harvested area data is collected every month using sub district area approach in all sub district in Indonesia. The productivity data collection is conducted by a direct measurement in 2½m x 2½m crop cutting plot. The productivity measurement is conducted in every subround (four monthly) at the time when farmers are harvesting their crops.*

5. *Production of paddy and secondary crops data are presented in the form of: dry unhusked rice (paddy), dry loose maize (maize), dry shells crops (soybeans and peanuts), and fresh roots (cassava and sweet potatoes).*
6. *Harvested area of horticulture is area which vegetable, fruit, medicinal and ornamental plant of crop harvested during the period of report.*
7. *Harvested area of vegetables is area of entirely plant harvested/ demolished and plant harvested several times/ undemolished. Entirely plants harvested/ demolished are plants usually harvested once and demolished to be substituted by other plants, consisting of: shallots, garlic, leeks, potato, cabbage, cauli flower, mustard green, carrots, chinese*

bawang daun, kentang, kol/ kubis, kembang kol, petsai/sawi, wortel, lobak, dan kacang merah. Tanaman yang dipanen berkali-kali (lebih dari satu kali)/belum habis adalah tanaman yang pemanenannya lebih dari satu kali dan biasanya dibongkar apabila panen terakhir sudah tidak memadai lagi, terdiri dari: kacang panjang, cabe besar, cabe rawit, jamur, tomat, terung, buncis, ketimun, labu siam, kangkung, bayam, melon, semangka, dan blewah.

*radish, and red kidney beans. Plants harvested several times/ undemolished are plants usually harvested more than once and demolished in the case that the last harvest was economically not profitable. They consist of : yard long beans, chili, small chili, mushroom, tomatoes, egg plant, frech beans, cucumber, pumpkin/ chajota, swamp cabbage, spinach, melon, watermelon, and blewah.*

8. Data Statistik Kehutanan sebagian besar merupakan data sekunder yang bersumber dari Kementerian Kehutanan. *8. Most of forestry statistics are secondary data obtained from the Ministry of Forestry.*
9. Kawasan hutan adalah wilayah tertentu yang berupa hutan, yang ditunjuk dan atau ditetapkan oleh pemerintah untuk dipertahankan keberadaannya sebagai hutan tetap. Hal ini untuk menjamin kepastian hukum mengenai status kawasan hutan, letak batas dan luas suatu wilayah tertentu yang sudah ditunjuk menjadi kawasan hutan tetap. *9. Forest Area is a specific territory of forest ecosystem determined and or decided by the government as a permanent forest. Such decision is important to maintain the size of forest area and to ensure its legitimation and boundary demarcation of permanent forest.*
10. Hutan Lindung adalah kawasan hutan yang mempunyai fungsi pokok sebagai perlindungan sistem penyangga kehidupan untuk mengatur tata air, mencegah banjir, mengendalikan erosi, mencegah intrusi air laut, dan memelihara kesuburan tanah. *10. Protection Forest is a forest area designated to serve life support system, maintain hydrological system, prevent of flood, erotion control, seawater intrusion, and maintain soil fertility.*
11. Kawasan Suaka Alam (KSA) adalah kawasan dengan ciri khas tertentu, *11. A Sanctuary Reserve Area is a specific terrestrial or aquatic*

baik di darat maupun di perairan yang mempunyai fungsi pokok sebagai kawasan pengawetan keanekaragaman tumbuhan dan satwa serta ekosistemnya, yang juga berfungsi sebagai wilayah sistem penyangga kehidupan. Kawasan Pelestarian Alam (KPA) adalah kawasan dengan ciri khas tertentu, baik di darat maupun di perairan yang mempunyai fungsi pokok perlindungan sistem penyangga kehidupan, pengawetan keanekaragaman jenis tumbuhan dan satwa, serta pemanfaatan secara lestari sumber daya alam hayati dan ekosistemnya.

12. Hutan Produksi adalah kawasan hutan yang mempunyai fungsi pokok memproduksi hasil hutan. Hutan produksi terdiri dari Hutan Produksi Tetap (HP), Hutan Produksi Terbatas (HPT), dan Hutan Produksi yang dapat dikonversi.
13. Tanaman sayuran semusim adalah tanaman sumber vitamin, garam mineral dan lain-lain yang dikonsumsi dari bagian tanaman yang berupa daun, bunga, buah dan umbinya, yang berumur kurang dari setahun.
14. Tanaman buah-buahan semusim adalah tanaman sumber vitamin, garam mineral dan lain-lain yang dikonsumsi dari bagian tanaman yang berupa buah, berumur kurang dari satu tahun, tidak berbentuk pohon/rumpun tetapi

*area having specific criteria for preserving biodiversity plant and animal as well as ecosystem, which also serve as life support system. A Nature Conservation area is a specific terrestrial or aquatic area whose main function is to serve life support system and preserve diversity of plant and animal species, as well as to provide a sustainable utilization of living resources and their ecosystems.*

12. *Production Forest is a forest area designated mainly to promote sustainable forest production. Production forest is classified as permanent production forest, limited production forest, and convertible production forest.*
13. *Seasonal vegetables plants are plants which contained of vitamin, mineral salt, etc, which are consumed from part of plant in the form of vegetables and the age of less than one year.*
14. *Seasonal fruits are vitamin source plant contained mineral salt, etc, which are consumed from plant part in the form of fruits. This plants are creep with the age les than one year.*

- menjalar dan berbatang lunak.
15. Tanaman yang dipanen sekaligus adalah tanaman yang biasanya pemanenannya dilakukan sekali dan kemudian dibongkar untuk diganti dengan tanaman lain seperti bawang daun, bawang merah, bawang putih, kentang, lobak, kubis, sawi, wortel dan kacang-kacangan
  16. Tanaman yang dipanen berkali-kali (lebih dari satu kali) adalah tanaman yang biasanya pemanenannya lebih satu kali dan biasanya dibongkar apabila panen terakhir sudah tidak memadai lagi. Termasuk kategori ini adalah buncis, cabe, terung ketimun, tomat, labu siam, kangkung, bayam dan sebagainya. Luas panen untuk tanaman yang dipanen berkali-kali merupakan penjumlahan panen per bulan dan dapat berakhir pada tanaman dipanen habis/dibongka
  17. Produksi adalah banyaknya hasil menurut bentuk hasil yang ditetapkan dan merupakan penjumlahan laporan per bulan
  18. Produksi dipanen habis/dibongkar adalah hasil dari luas panen tanaman sayuran dan buah-buahan semusim yang dipanen habis/dibongkar pada periode pelaporan.
  19. Tanaman buah-buahan tahunan adalah tanaman sumber vitamin, garam, mineral dan lain-lain yang dikonsumsi dari bagian
15. *Plant harvested at once are the plants usually harvested once and demolished to be substitute by other plants. For examples leeks, shallots, garlic, potatoes, chinese radish, cabbage, chinese cabbage/ mustard greens, carrots, kidney beans, etc.*
  16. *Plants harvested several times are the plant usually harvested more than once and then being demolished after the harvest is economically not profitable. For examples yardlong beans, chili, tomatoes, egg plant, green beans, cucumber, pumpkin/chajota, swamp cabbage and spinach.*
  17. *Production is the quantity of product in standart form as a summation of monthly report.*
  18. *Production entirely is the quantity from area harvested of seasonal vegetable plants and seasonal fruits, which are in report period it harvested entirely.*
  19. *Fruit Plant are vitamin source plants, contained mineral salt, etc. which are consumed from plant part in the form of fruits.*



tanaman yang berupa buah dan merupakan tanaman tahunan.

20. Tanaman sayuran tahunan adalah tanaman sumber vitamin, garam mineral dan lain-lain yang dikonsumsi dari bagian tanaman yang berupa daun, bunga, buah dan umbinya yang berumur lebih dari satu tahun serta berbentuk pohon
  21. Tanaman yang menghasilkan adalah tanaman yang pada triwulan yang bersangkutan dipetik hasilnya
  22. Luas panen yang disajikan merupakan luas kotor dalam hektar
20. *Annual Vegetables Plants are vitamin source plants, contained mineral salt, etc. which are consumed from plants part in the form of vegetables and the age more than one year.*
  21. *Effective Productive Plants are plants which are harvested at the reporting quarter.*
  22. *The harvested area is reported in gross area (ha).*

**ULASAN**

Pada tahun 2022 Badan Pusat Statistik tengah mempersiapkan Sensus Pertanian yang akan dilaksanakan pada tahun 2023. Sektor pertanian merupakan sektor yang sangat penting dalam perekonomian. Sektor pertanian terdiri dari beberapa subsektor, yakni tanaman pangan, hortikultura, perkebunan, peternakan, perikanan, dan kehutanan.

Pada subsektor hortikultura sayuran luas panen terbesar berada di komoditas bayam dengan luas panen untuk komoditas bayam 300 hektar. Dari segi produksi subsektor hortikultura buah- buahan semusim di Kabupaten Rokan Hulu selama tahun 2022 produksi semangka adalah sebesar 18,034 ribu kwintal. Sementara itu produksi semangka tertinggi menurut wilayah adalah terletak di Kecamatan Kunto Darussalam sebesar 10,07 ribu kwintal. Sedangkan untuk hortikultura buah-buahan tahunan produksi jeruk siam menjadi komoditas terbesar di Kabupaten Rokan Hulu sebesar 236.739 kwintal. Untuk wilayah yang memiliki produksi terbesar berada di Kecamatan Rokan IV Koto sebesar 103.350 kwintal. Jika dilihat dari jenis tanaman biofarma, selama tahun 2022 luas panen dari tanaman biofarma terbesar adalah dengan jenis tanaman jahe dengan total luas panen 46.182 m<sup>2</sup>. Kemudian apabila dilihat dari wilayahnya, Kecamatan Tandun memiliki luas panen terbesar untuk komoditas jahe sebesar 41.146

**DESCRIPTION**

*In 2022 the Central Statistics Agency is preparing for the Agricultural Census to be carried out in 2023. The agricultural sector is a very important sector in the economy. The agricultural sector consists of several sub-sectors, namely food crops, horticulture, plantations, animal husbandry, fisheries and forestry.*

*In the vegetable horticulture sub-sector, the largest harvested area was in the commodities of spinach which the harvested area for the spinach commodity is 300 hectares. Meanwhile, in terms of the production of the seasonal fruit horticulture sub-sector in Rokan Hulu Regency, during 2022 watermelon production is 18.034 thousand quintals. Meanwhile, the highest watermelon production by region was in Kunto Darussalam District, with 10.07 thousand quintals. As for fruit horticulture, the annual production of Siamese oranges is the largest commodity in Rokan Hulu Regency, amounting to 236,739 quintals. The area with the largest production is in the Rokan IV Koto District with 103,350 quintals. When viewed from the types of biopharma plants, during 2022 the largest harvested area of biopharma plants is the ginger plant with a total harvested area of 46,182 m<sup>2</sup>. Then when viewed from its area, Tandun District has the largest harvest area for the ginger commodity of 41,146 m<sup>2</sup>. Furthermore, when viewed from ornamental plants, during 2022 in Rokan Hulu Regency there*

m2. Selanjutnya, apabila dilihat dari tanaman hias, selama tahun 2022 di Kabupaten Rokan Hulu hanya ada tanaman anggrek pot, aglonema dan pedang-pedangan jenis tanaman hias di Kabupaten Rokan Hulu.

Pada subsektor perkebunan, selama tahun 2022 untuk luas perkebunan, didominasi oleh perkebunan kelapa sawit dan karet. Pada tahun 2022 total luas lahan perkebunan kelapa sawit adalah sebesar 271,286 ribu hektar kemudian diikuti oleh perkebunan karet dengan luas perkebunan sebesar 73,508 ribu hectare. Luas perkebunan terkecil adalah komoditas kakao dengan luas perkebunan sebesar 194,77 hektar. Dari sisi wilayah kecamatan, untuk perkebunan kelapa sawit terluas terletak di kecamatan tambusai utara dengan luas lahan perkebunan kelapa sawit sebesar 51,621 ribu hektar. Sedangkan kecamatan luas lahan perkebunan kelapa sawit terendah adalah Pendalian IV Koto dengan luas sebesar 3,102 ribu hectare. Sementara untuk perkebunan karet, kecamatan dengan luas perkebunan karet terluas berada di kecamatan rambah dengan luas lahan perkebunan sebesar 11,537 ribu hektar. Sementara itu Bonai Darussalam menjadi kecamatan dengan luas lahan perkebunan karet terkecil untuk wilayah kabupaten rokan hulu. Untuk komoditas tebu, the dan tembakau tidak terdapat atau tersedia di wilayah kabupaten Rokan Hulu.

Sementara itu dari segi produksi

*will only be potted orchids, aglonema and genius swords of ornamental plants in Rokan Hulu Regency.*

*In the plantation sub-sector, during 2022 the plantation area will be dominated by oil palm and rubber plantations. In 2022 the total area of oil palm plantations is 271.286 thousand hectares, followed by rubber plantations with a plantation area of 73.508 thousand hectares. The smallest plantation area is cocoa with a plantation area of 194.77 hectares. In terms of sub-district area, the largest oil palm plantation is located in North Tambusai District with an area of 51.621 thousand hectares of oil palm plantations. Meanwhile, the sub-district with the lowest area of oil palm plantation land is Pendalian IV Koto with an area of 3.102 thousand hectares. As for rubber plantations, the sub-district with the widest area of rubber plantations is in the Rambah sub-district with a plantation area of 11,537 thousand hectares. Meanwhile, Bonai Darussalam is the district with the smallest area of rubber plantations for the Rokan Hulu district. Sugarcane, tea and tobacco commodities are not available or available in the Rokan Hulu district.*

*Meanwhile, in terms of plantation*

perkebunan di kabupaten rokan hulu, selama tahun 2022 perkebunan kelapa sawit menjadi yang tertinggi dengan total produksi sebesar 695.965 ton. Hal tersebut juga sejalan dengan luas perkebunan kelapa sawit di kabupaten rokan hulu yang juga tinggi. Tambusai Utara menjadi kecamatan dengan produksi kelapa sawit terbesar dengan produksi sebesar 142.662 ton. Pendalian IV Koto menjadi kecamatan dengan produksi kelapa sawit terkecil dengan produksi sebesar 7.709,69 ton. Sementara itu, untuk produksi perkebunan karet selama tahun 2022 adalah sebesar 81.411 ton. Untuk kecamatan dengan produksi karet terbesar berada di kecamatan Rambah dan yang terkecil berada di kecamatan Bonai Darussalam. Hal tersebut juga sejalan dengan luas perkebunan karet di kedua kecamatan tersebut yang menjadi luas terbesar dan terkecil.

Pada subsektor peternakan, tercatat populasi ternak sapi potong, kerbau, kambing, domba, babi hingga unggas di Kabupaten Rokan Hulu. Populasi ternak terbesar adalah ternak sapi potong sebanyak 47853 dan kambing sebanyak 16.657. Jika dilihat dari wilayahnya, ternak sapi potong terbanyak berada di Kecamatan Rambah Samo yaitu 6.889. Kemudian wilayah yang memiliki ternak sapi potong dan Kambing terkecil berada di Kecamatan Bonai Darussalam. Sementara itu, untuk populasi ternak unggas terbesar di Kabupaten Rokan Hulu adalah ternak unggas ayam buras sebanyak 824.621. Jika dilihat dari

*production in Rokan Hulu Regency, during 2022 oil palm plantations will be the highest with a total production of 695,965 tons. This is also in line with the area of oil palm plantations in Rokan Hulu district which is also high. North Tambusai is the district with the largest palm oil production with a production of 142.662 tonnes. Pendalian IV Koto is the district with the smallest palm oil production with a production of 7,709.69 tonnes. Meanwhile, the production of rubber plantations in 2022 is 81,411 tonnes. The sub-district with the largest rubber production is in the Rambah sub-district and the smallest is in the Bonai Darussalam sub-district. This is also in line with the area of rubber plantations in the two sub-districts which are the largest and the smallest.*

*In the livestock sub-sector, populations of beef cattle, buffalo, goats, sheep, pigs and poultry were recorded in Rokan Hulu Regency. The largest livestock population is beef cattle with 47,853 and goats with 16,657. When viewed from the area, the largest number of beef cattle is in Rambah Samo District, namely 6,889. Then the area that has the smallest beef cattle and goats is in the District of Bonai Darussalam. Meanwhile, for the largest poultry population in Rokan Hulu Regency, there are 824,621 native chickens. Judging from its area, Kepuhan District has the largest livestock population in Rokan Hulu. And Bonai Darussalam District has the smallest native chicken population in*

wilayahnya Kecamatan Kepenuhan memiliki populasi ternak terbanyak di Rokan Hulu. Dan Kecamatan Bonai Darussalam memiliki populasi ternak unggas ayam buras terkecil di Kabupaten Rokan Hulu.

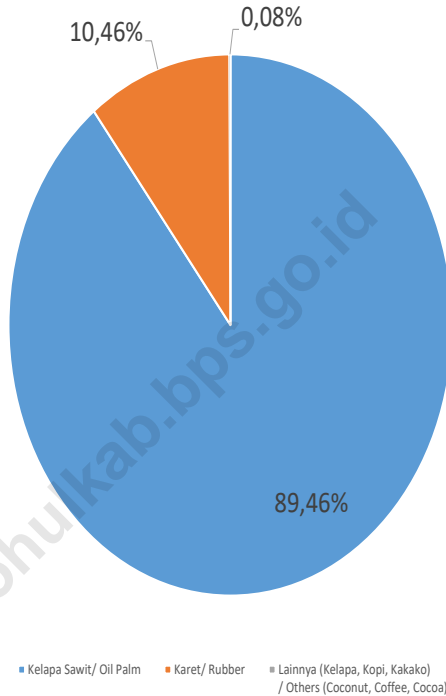
Jumlah Rumah tangga Perikanan di Kabupaten Rokan Hulu pada tahun 2022 adalah sebanyak 5.583 rumah tangga. Jumlah ini didominasi oleh rumah tangga perikanan dengan budidaya di kolam sebanyak 4.160 rumah tangga. Kecamatan rambah menjadi kecamatan dengan rumah tangga perikanan terbanyak di kabupaten rokan hulu dengan jumlah rumah tang sebanyak 618 rumah tangga. Sedangkan pagaran tapah menjadi kecamatan dengan rumah tangga perikanan terkecil di kabupaten rokan hulu dengan jumlah 78 rumah tangga. Selanjutnya dari produksi perikanan selama tahun 2022 total produksi perikanan di kabupaten rokan hulu adalah sebesar 9.297,75 ton. Kecamatan Tambusai Utara dan Ujung Batu menjadi kecamatan dengan produksi perikanan terbanyak di kabupaten rokan hulu dengan produksi sebesar 1.735,41 ton dan 1.599,23 ton. Sedangkan pendalian iv koto menjadi kecamatan dengan produksi perikanan terkecil dengan total produksi sebesar 59,21 ton. Selama tahun 2022, produksi perikanan didominasi oleh sektor perikanan budidaya dengan total produksi mencapai 7.324,17 ton. Sedangkan dari perairan umum, total produksi perikanan adalah sebesar 1.973,58 ton.

*Rokan Hulu Regency.*

*The number of fishing households in Rokan Hulu Regency in 2022 is 5,583 households. This number is dominated by fishery households with 4,160 households cultivating in ponds. Rambah sub-district is the sub-district with the most fishery households in Rokan Hulu district with a total of 618 households. Meanwhile, Pagaran Tapah is the sub-district with the smallest fishing household in Rokan Hulu Regency with a total of 78 households. Furthermore, from fishery production in 2022, total fishery production in Rokan Hulu district is 9,297.75 tons. Tambusai Utara and Ujung Batu sub-districts are the sub-districts with the highest fishery production in Rokan Hulu district with production of 1,735.41 tons and 1,599.23 tons. Meanwhile, IV Koto is the sub-district with the smallest fishery production with a total production of 59.21 tonnes. During 2022, fishery production is dominated by the aquaculture sector with a total production reaching 7,324.17 tons. Meanwhile, from public waters, the total fishery production was 1,973.58 tons.*

**Gambar** 5.1  
**Figures**

**Persentase Luas Area Tanaman Perkebunan menurut Jenis Tanaman (%) di Kabupaten Rokan Hulu, 2022**  
**Percentage of Plantation Area by Kind of Plant (%) in Rokan Hulu Regency, 2022**



Sumber/Source : Dinas Peternakan dan Perkebunan Kabupaten Rokan Hulu / Animal Husbandary and Plantation Office of Rokan Hulu Regency

**5.1 HORTIKULTURA  
HORTICULTURE**

**Tabel 5.1.1 Luas Panen Tanaman Sayuran Menurut Kecamatan dan Jenis Tanaman di Kabupaten Rokan Hulu (ha), 2021 dan 2022\***  
*Harvested Area of Vegetables by Subdistrict and Kind of Plant in Rokan Hulu Regency (ha), 2021 and 2022\**

Kecamatan Subdistrict	Bawang Merah Shallot		Cabai Besar/TW/Teropong Chili/Big Chili	
	2021	2022*	2021	2022*
(1)	(2)	(3)	(4)	(5)
Rokan IV Koto	-	-	34	16
Pendalian IV Koto	-	-	6	3
Tandun	-	-	-	-
Kabun	-	1	-	-
Ujung Batu	1	-	-	-
Rambah Samo	-	-	-	-
Rambah	2	-	15	7
Rambah Hilir	-	-	24	17
Bangun Purba	-	-	-	-
Tambusai	-	1	6	5
Tambusai Utara	11	-	24	26
Kepenuhan	-	-	-	-
Kepenuhan Hulu	-	-	-	-
Kunto Darussalam	-	-	24	26
Pagaran Tapah Darussalam	-	-	-	-
Bonai Darussalam	-	-	2	6
<b>Rokan Hulu</b>	<b>14</b>	<b>2</b>	<b>135</b>	<b>106</b>

Lanjutan Tabel/*Continued Table* 5.1.1

Kecamatan Subdistrict	Cabai Keriting <i>Curly Chili</i>		Cabai Rawit <i>Chili/Cayenne Pepper</i>	
	2021	2022 <sup>x</sup>	2021	2022 <sup>x</sup>
(1)	(6)	(7)	(8)	(9)
Rokan IV Koto	16	19	29	28
Pendalian IV Koto	7	4	2	2
Tandun	5	5	4	3
Kabun	5	6	5	6
Ujung Batu	37	17	-	-
Rambah Samo	15	12	6	5
Rambah	-	-	4	5
Rambah Hilir	-	-	30	20
Bangun Purba	3	3	1	1
Tambusai	-	-	4	3
Tambusai Utara	-	-	4	10
Kepenuhan	17	13	6	9
Kepenuhan Hulu	7	7	4	8
Kunto Darussalam	-	-	3	6
Pagaran Tapah Darussalam	33	11	-	-
Bonai Darussalam	-	-	1	3
<b>Rokan Hulu</b>	<b>145</b>	<b>97</b>	<b>103</b>	<b>109</b>



Lanjutan Tabel/Continued Table 5.1.1

Kecamatan Subdistrict	Kentang Potato		Kubis Cabbage		Tomat Tomato	
	2021	2022 <sup>x</sup>	2021	2022 <sup>x</sup>	2021	2022 <sup>x</sup>
(1)	(10)	(11)	(12)	(13)	(14)	(15)
Rokan IV Koto	-	-	-	-	0	-
Pendalian IV Koto	-	-	-	-	0	0
Tandun	-	-	-	-	-	-
Kabun	-	-	-	-	-	-
Ujung Batu	-	-	-	-	-	-
Rambah Samo	-	-	-	-	-	-
Rambah	-	-	-	-	-	-
Rambah Hilir	-	-	-	-	-	-
Bangun Purba	-	-	-	-	-	-
Tambusai	-	-	-	-	-	-
Tambusai Utara	-	-	-	-	-	-
Kepenuhan	-	-	-	-	-	-
Kepenuhan Hulu	-	-	-	-	-	-
Kunto Darussalam	-	-	-	-	-	-
Pagaran Tapah Darussalam	-	-	-	-	-	-
Bonai Darussalam	-	-	-	-	-	-
<b>Rokan Hulu</b>	-	-	-	-	<b>0</b>	<b>0</b>

Lanjutan Tabel/*Continued Table* 5.1.1

Kecamatan Subdistrict	Bawang Putih Garlic		Semangka Water Melon		Terung Eggplant	
	2021	2022 <sup>x</sup>	2021	2022 <sup>x</sup>	2021	2022 <sup>x</sup>
(1)	(10)	(11)	(12)	(13)		
Rokan IV Koto	-	-	41	20	20	18
Pendalian IV Koto	-	-	2	1	2	2
Tandun	-	-	4	9	4	5
Kabun	-	-	2	6	5	4
Ujung Batu	-	-	-	7	17	12
Rambah Samo	-	-	-	-	4	5
Rambah	-	-	9	2	10	11
Rambah Hilir	-	-	-	-	43	41
Bangun Purba	-	-	-	-	4	3
Tambusai	-	-	9	8	3	5
Tambusai Utara	-	-	7	10	11	13
Kepenuhan	-	-	36	12	7	7
Kepenuhan Hulu	-	-	8	2	6	5
Kunto Darussalam	-	-	28	47	12	9
Pagaran Tapah Darussalam	-	-	2	-	11	14
Bonai Darussalam	-	-	2	10	5	4
<b>Rokan Hulu</b>	<b>-</b>	<b>-</b>	<b>150</b>	<b>133</b>	<b>164</b>	<b>158</b>

Sumber/*Source*: BPS, Statistik Pertanian Hortikultura SPH-SBS/BPS-Statistics Indonesia, Agricultural Statistic for Horticulture SPH-SBS

**Tabel 5.1.2** **Produksi Tanaman Sayuran Menurut Kecamatan dan Jenis Tanaman di Kabupaten Rokan Hulu (kuintal), 2021 dan 2022\***  
***Production of Vegetables by Subdistrict and Kind of Plant in Rokan Hulu Regency (quintal), 2021 and 2022\****

Kecamatan Subdistrict	Bawang Merah Shallot		Cabai Besar/TW/Teropong Chili/Big Chili	
	2021	2022*	2021	2022*
(1)	(2)	(3)	(4)	(5)
Rokan IV Koto	-	-	1 949	209
Pendalian IV Koto	-	-	360	60
Tandun	-	-	-	-
Kabun	-	45	-	-
Ujung Batu	45	-	-	-
Rambah Samo	-	-	-	-
Rambah	90	-	812	130
Rambah Hilir	-	-	240	170
Bangun Purba	-	-	-	-
Tambusai	-	20	1 024	257
Tambusai Utara	77	-	1 608	1 033
Kepenuhan	-	-	-	-
Kepenuhan Hulu	-	-	-	-
Kunto Darussalam	-	-	2 439	14 725
Pagaran Tapah Darussalam	-	-	-	-
Bonai Darussalam	-	-	866	646
<b>Rokan Hulu</b>	<b>212</b>	<b>65</b>	<b>9 297</b>	<b>17 230</b>

Lanjutan Tabel/*Continued Table 5.1.2*

Kecamatan Subdistrict	Cabai Keriting <i>Curly Chili</i>		Cabai Rawit <i>Chili/Cayenne Pepper</i>	
	2021	2022*	2021	2022*
(1)	(6)	(7)	(8)	(9)
Rokan IV Koto	1 059	339	1 935	346
Pendalian IV Koto	109	49	220	36
Tandun	750	460	540	400
Kabun	600	460	820	420
Ujung Batu	4 995	2 128	-	-
Rambah Samo	1 271	1 023	446	370
Rambah	-	-	288	120
Rambah Hilir	-	-	600	700
Bangun Purba	192	38	42	17
Tambusai	-	-	828	180
Tambusai Utara	-	-	263	1 710
Kepenuhan	3 526	1 127	1 538	1 090
Kepenuhan Hulu	1 386	375	986	592
Kunto Darussalam	-	-	215	1 003
Pagarán Tapah Darussalam	2 864	2 410	-	-
Bonai Darussalam	-	-	178	304
<b>Rokan Hulu</b>	<b>16 752</b>	<b>8 409</b>	<b>8 899</b>	<b>7 288</b>

Lanjutan Tabel/Continued Table 5.1.2

Kecamatan Subdistrict	Kentang Potato		Kubis Cabbage		Tomat Tomato	
	2021	2022 <sup>x</sup>	2021	2022 <sup>x</sup>	2021	2022 <sup>x</sup>
(1)	(10)	(11)	(12)	(13)		
Rokan IV Koto	-	-	-	-	2	-
Pendalian IV Koto	-	-	-	-	4	4
Tandun	-	-	-	-	-	-
Kabun	-	-	-	-	-	-
Ujung Batu	-	-	-	-	-	-
Rambah Samo	-	-	-	-	-	-
Rambah	-	-	-	-	-	-
Rambah Hilir	-	-	-	-	-	-
Bangun Purba	-	-	-	-	-	-
Tambusai	-	-	-	-	-	-
Tambusai Utara	-	-	-	-	-	-
Kepenuhan	-	-	-	-	-	-
Kepenuhan Hulu	-	-	-	-	-	-
Kunto Darussalam	-	-	-	-	-	-
Pagaran Tapah Darussalam	-	-	-	-	-	-
Bonai Darussalam	-	-	-	-	-	-
<b>Rokan Hulu</b>	-	-	-	-	<b>6</b>	<b>4</b>

Lanjutan Tabel/*Continued Table* 5.1.2

Kecamatan Subdistrict	Bawang Putih Garlic		Semangka Water Melon		Terung Eggplant	
	2021	2022 <sup>x</sup>	2021	2022 <sup>x</sup>	2021	2022 <sup>x</sup>
(1)	(10)	(11)	(12)	(13)		
Rokan IV Koto	-	-	3 808	875	360	250
Pendalian IV Koto	-	-	110	10	49	19
Tandun	-	-	95	200	61	101
Kabun	-	-	45	130	45	104
Ujung Batu	-	-	-	305	9 500	2 670
Rambah Samo	-	-	-	-	365	380
Rambah	-	-	225	50	136	148
Rambah Hilir	-	-	-	-	929	726
Bangun Purba	-	-	-	-	80	64
Tambusai	-	-	828	804	796	265
Tambusai Utara	-	-	330	1 020	420	145
Kepenuhan	-	-	3 443	1 200	2 131	488
Kepenuhan Hulu	-	-	766	250	993	113
Kunto Darussalam	-	-	2 519	10 070	641	1 751
Pagaran Tapah Darussalam	-	-	900	-	5 472	4 460
Bonai Darussalam	-	-	127	3 120	376	665
<b>Rokan Hulu</b>	<b>-</b>	<b>-</b>	<b>13 196</b>	<b>18 034</b>	<b>22 354</b>	<b>12 350</b>

Sumber/Source: BPS, Statistik Pertanian Hortikultura SPH-SBS/BPS-Statistics Indonesia, *Agricultural Statistic for Horticulture SPH-SBS*

**Tabel**  
**Table** 5.1.3

**Luas Panen Tanaman Sayuran dan Buah-buahan Semusim Menurut Jenis Tanaman di Kabupaten Rokan Hulu (ha), 2019–2022**  
**Harvested Area of Seasonal Vegetables and Fruits by Kind of Plant in Rokan Hulu Regency (ha), 2019–2022**

Jenis Tanaman/Kind of Plants	2019	2020	2021	2022*
(1)	(2)	(3)	(4)	(5)
<b>Sayuran/Vegetables:</b>				
Bawang Daun/Scallion	-	-	-	-
Bawang Merah/Shallots	2	-	14	2
Bawang Putih/Garlic	-	-	-	-
Bayam/Spinach	302	250	299	300
Buncis/String Bean	-	-	0	-
Cabai Besar/TW/Teropong/Chili/Big Chili	...	...	135	106
Cabai Keriting/Curlly Chili	...	...	145	97
Cabai Rawit/Chili/Cayenne Pepper	106	96	103	109
Jamur Tiram/Mushrooms	...	...	...	...
Jamur Merang/Mushrooms	...	...	-	-
Jamur Lainnya/Mushrooms	...	...	-	-
Kacang Merah/Red Beans	...	...	...	...
Kacang Panjang/Long Beans	229	202	208	171
Kangkung/Water Spinach	291	265	286	274
Kembang Kol/Cauliflower	-	-	-	-
Kentang/Potato	-	-	-	-

Lanjutan Tabel/*Continued Table 5.1.3*

<b>Jenis Tanaman/Kind of Plants</b>	<b>2019</b>	<b>2020</b>	<b>2021</b>	<b>2022<sup>a</sup></b>
(1)	(2)	(3)	(4)	(5)
Ketimun/ <i>Cucumber</i>	187	171	188	149
Kubis/ <i>Cabbage</i>	-	-	-	-
Labu Siam/ <i>Chayote</i>	2	1	3	-
Lobak/ <i>Radish</i>	...	...	...	...
Petsai/ <i>Chinese Cabbage/Mustard Green</i>	12	16	11	12
Terung/ <i>Eggplant</i>	204	170	164	158
Tomat/ <i>Tomato</i>	1	-	0	0
Wortel/ <i>Carrot</i>	-	11	-	-
<b>Buah-buahan/Fruits:</b>				
Blewah/ <i>Blewah</i>	...	...	...	...
Melon/ <i>Melon</i>	18	7	17	8
Semangka/ <i>Watermelon</i>	116	113	150	133

Sumber/*Source*: BPS, Statistik Pertanian Hortikultura SPH-SBS/*BPS-Statistics Indonesia, Agricultural Statistic for Horticulture SPH-SBS*



**Tabel**  
**Table** 5.1.4

**Produksi Tanaman Sayuran dan Buah-buahan Semusim Menurut Jenis Tanaman di Kabupaten Rokan Hulu (kuintal), 2019–2022**  
**Production of Seasonal Vegetables and Fruits by Kind of Plant in Rokan Hulu Regency (quintal), 2019–2022**

Jenis Tanaman/Kind of Plants	2019	2020	2021	2022 <sup>x</sup>
(1)	(2)	(3)	(4)	(5)
<b>Sayuran/Vegetables:</b>				
Bawang Daun/Scallion	-	-	-	-
Bawang Merah/Shallots	47	-	212	65
Bawang Putih/Garlic	-	-	-	-
Bayam/Spinach	7 499	8 624	8 585	11 848
Buncis/String Bean	-	-	1	-
Cabai Besar/TW/Teropong/Chili/Big Chili	...	...	9 297	17 230
Cabai Keriting/Curly Chili	...	...	16 752	8 409
Cabai Rawit/Chili/Cayenne Pepper	10 290	13 187	8 899	7 288
Jamur Tiram/Mushrooms	...	...	0	-
Jamur Merang/Mushrooms	...	...	-	-
Jamur Lainnya/Mushrooms	...	...	-	-
Kacang Merah/Red Beans	...	...	...	...
Kacang Panjang/Long Beans	9 749	16 273	17 755	8 950
Kangkung/Water Spinach	5 296	8 203	7 964	9 358
Kembang Kol/Cauliflower	-	-	-	-
Kentang/Potato	-	-	-	-

Lanjutan Tabel/*Continued Table 5.1.4*

<b>Jenis Tanaman/Kind of Plants</b>	<b>2019</b>	<b>2020</b>	<b>2021</b>	<b>2022<sup>a</sup></b>
(1)	(2)	(3)	(4)	(5)
Ketimun/ <i>Cucumber</i>	9 725	25 391	19 355	9 226
Kubis/ <i>Cabbage</i>	-	-	-	-
Labu Siam/ <i>Chayote</i>	164	20	2 000	-
Lobak/ <i>Radish</i>	...	...	...	...
Petsai/ <i>Chinese Cabbage/Mustard Green</i>	1 612	1 417	488	361
Terung/ <i>Eggplant</i>	12 190	25 910	22 354	12 350
Tomat/ <i>Tomato</i>	18	-	6	4
Wortel/ <i>Carrot</i>	-	400	-	-
<b>Buah-buahan/Fruits:</b>				
Blewah/ <i>Blewah</i>	...	...	...	...
Melon/ <i>Melon</i>	2 342	1 756	983	1 580
Semangka/ <i>Watermelon</i>	15 693	11 849	13 196	18 034

Sumber/*Source*: BPS, Statistik Pertanian Hortikultura SPH-SBS/*BPS-Statistics Indonesia, Agricultural Statistic for Horticulture SPH-SBS*

**Tabel**  
**Table** 5.1.5

**Luas Panen Tanaman Biofarmaka Menurut Kecamatan dan Jenis Tanaman di Kabupaten Rokan Hulu (m<sup>2</sup>), 2021 dan 2022<sup>x</sup>**

**Harvested Area of Medicinal Plants by Subdistrict and Kind of Plant in Rokan Hulu Regency (m<sup>2</sup>), 2021 and 2022<sup>x</sup>**

Kecamatan Subdistrict	Jahe Ginger		Laos/Lengkuas Galanga		Kencur East Indian Galangal	
	2021	2022 <sup>x</sup>	2021	2022 <sup>x</sup>	2021	2022 <sup>x</sup>
(1)	(2)	(3)	(4)	(5)	(6)	(7)
Rokan IV Koto	732	722	1 010	760	679	629
Pendalian IV Koto	446	359	500	367	326	137
Tandun	157	41 146	67	158	92	148
Kabun	119	208	106	177	131	128
Ujung Batu	135	95	115	65	125	83
Rambah Samo	1 324	600	9	5	25	16
Rambah	645	814	698	1 060	417	549
Rambah Hilir	2 065	2 065	1 789	1 570	1 451	790
Bangun Purba	25	60	74	37	28	46
Tambusai	-	-	-	-	-	-
Tambusai Utara	-	-	-	-	-	-
Kepenuhan	112	68	151	77	76	44
Kepenuhan Hulu	67	45	92	52	42	39
Kunto Darussalam	-	-	-	-	-	-
Pagaran Tapah Darussalam	50	-	50	-	80	30
Bonai Darussalam	-	-	-	-	-	-
<b>Rokan Hulu</b>	<b>5 877</b>	<b>46 182</b>	<b>4 661</b>	<b>4 328</b>	<b>3 472</b>	<b>2 639</b>

Lanjutan Tabel/*Continued Table* 5.1.5

Kecamatan <i>Subdistrict</i>	Kunyit <i>Turmeric</i>		Mengkudu/Pace <i>Indian Mulberry</i>		Temulawak <i>Java Turmeric</i>	
	2021	2022 <sup>x</sup>	2021	2022 <sup>x</sup>	2021	2022 <sup>x</sup>
(1)	(8)	(9)	(10)	(11)	(12)	(13)
Rokan IV Koto	731	909	-	-	-	-
Pendalian IV Koto	306	235	-	-	-	-
Tandun	113	191	-	-	64	49
Kabun	123	189	72	73	62	67
Ujung Batu	125	80	-	-	-	-
Rambah Samo	24	15	-	-	70	-
Rambah	15	297	-	-	13	23
Rambah Hilir	2 245	1 540	96	52	828	240
Bangun Purba	5	10	-	-	-	-
Tambusai	-	-	-	-	-	-
Tambusai Utara	-	-	-	-	-	-
Kepenuhan	134	85	-	80	46	39
Kepenuhan Hulu	68	50	-	51	14	9
Kunto Darussalam	-	-	-	-	-	-
Pagaran Tapah Darussalam	50	-	-	-	-	-
Bonai Darussalam	-	-	-	-	-	-
<b>Rokan Hulu</b>	<b>3 939</b>	<b>3 601</b>	<b>168</b>	<b>256</b>	<b>1 097</b>	<b>427</b>

Sumber/*Source*: BPS, Statistik Pertanian Hortikultura SPH-TBF/BPS-*Statistics Indonesia, Agricultural Statistic for Horticulture SPH-TBF*

**Tabel**  
**Table** 5.1.6

**Produksi Tanaman Biofarmaka Menurut Kecamatan dan Jenis Tanaman di Kabupaten Rokan Hulu (kg), 2021 dan 2022<sup>x</sup>**

***Production of Medicinal Plants by Subdistrict and Kind of Plant in Rokan Hulu Regency (kg), 2021 and 2022<sup>x</sup>***

Kecamatan Subdistrict	Jahe Ginger		Laos/Lengkuas Galanga		Kencur East Indian Galangal	
	2021	2022 <sup>x</sup>	2021	2022 <sup>x</sup>	2021	2022 <sup>x</sup>
(1)	(2)	(3)	(4)	(5)	(6)	(7)
Rokan IV Koto	4 539	2 872	5 409	3 410	9 760	5 962
Pendalian IV Koto	2 927	2 508	4 143	3 516	6 363	2 955
Tandun	2 118	133 502	637	488	986	224
Kabun	986	876	586	633	908	198
Ujung Batu	3 800	2 770	1 980	1 035	2 500	1 530
Rambah Samo	9 460	3 256	64	20	254	64
Rambah	10 862	12 156	13 775	19 120	14 470	9 980
Rambah Hilir	14 120	12 800	8 554	11 890	16 590	11 065
Bangun Purba	212	114	188	96	290	176
Tambusai	-	-	-	-	-	-
Tambusai Utara	-	-	-	-	-	-
Kepenuhan	1 634	805	2 614	1 000	676	543
Kepenuhan Hulu	1 677	900	1 473	983	873	540
Kunto Darussalam	-	-	-	-	-	-
Pagaran Tapah Darussalam	400	-	450	-	400	130
Bonai Darussalam	-	-	-	-	-	-
<b>Rokan Hulu</b>	<b>52 735</b>	<b>172 559</b>	<b>39 873</b>	<b>42 191</b>	<b>54 070</b>	<b>33 367</b>

Lanjutan Tabel/*Continued Table 5.1.6*

Kecamatan Subdistrict	Kunyit Turmeric		Mengkudu/Pace Indian Mulberry		Temulawak Java Turmeric	
	2021	2022 <sup>x</sup>	2021	2022 <sup>x</sup>	2021	2022 <sup>x</sup>
(1)	(8)	(9)	(10)	(11)	(12)	(13)
Rokan IV Koto	5 574	4 486	-	-	-	-
Pendalian IV Koto	3 274	2 665	-	-	-	-
Tandun	1 035	719	-	-	340	86
Kabun	1 031	875	906	113	324	115
Ujung Batu	2 300	1 430	-	-	-	-
Rambah Samo	150	55	-	-	554	-
Rambah	345	5 729	-	-	368	448
Rambah Hilir	23 610	15 936	1 996	1 136	9 372	3 994
Bangun Purba	32	10	-	-	-	-
Tambusai	-	-	-	-	-	-
Tambusai Utara	-	-	-	-	-	-
Kepenuhan	1 902	830	-	1 030	380	276
Kepenuhan Hulu	1 020	920	-	755	258	138
Kunto Darussalam	-	-	-	-	-	-
Pagaran Tapah Darussalam	400	-	-	-	-	-
Bonai Darussalam	-	-	-	-	-	-
<b>Rokan Hulu</b>	<b>40 673</b>	<b>33 655</b>	<b>2 902</b>	<b>3 034</b>	<b>11 596</b>	<b>5 057</b>

Sumber/Source: BPS, Statistik Pertanian Hortikultura SPH-TBF/BPS-Statistics Indonesia, Agricultural Statistic for Horticulture SPH-TBF

**Tabel** 5.1.7 **Luas Panen Tanaman Biofarmaka Menurut Jenis Tanaman di Kabupaten Rokan Hulu (m<sup>2</sup>), 2019–2022**  
**Table** 5.1.7 **Harvested Area of Medicinal Plants by Kind of Plant in Rokan Hulu Regency (m<sup>2</sup>), 2019–2022**

Jenis Tanaman Kind of Plants	2019	2020	2021	2022 <sup>x</sup>
(1)	(2)	(3)	(4)	(5)
Jeruk Nipis <sup>1</sup>	...	...	9 299	1 840
Mahkota Dewa <sup>1</sup> / <i>Phaleria Macrocarpa</i> <sup>1</sup>	45	85	128	285
Serai	...	...	2 705	5 015
Jahe/ <i>Ginger</i>	11 994	12 242	5 828	46 182
Kapulaga/ <i>Java Cardamon</i>	66	73	58	60
Kencur/ <i>East Indian Galangal</i>	2 608	5 442	3 472	2 639
Kunyit/ <i>Turmeric</i>	2 970	3 066	3 939	3 601
Laos/ <i>Lengkuas/Galanga</i>	3 951	3 729	4 661	4 328
Lempuyang/ <i>Zingiber Aromaticum</i>	105	140	133	120
Lidah Buaya/ <i>Aloevera</i>	12	17	-	-
Mengkudu <sup>1</sup> / <i>Indian Mulberry</i> <sup>1</sup>	188	140	168	256
Temuireng/ <i>Black Turmeric</i>	199	424	404	406
Temukunci/ <i>Chinese Keys</i>	304	390	434	309
Temulawak/ <i>Java Turmeric</i>	345	686	1 097	427
Sambiloto/ <i>King of Bitter</i>	13	20	14	12

Catatan/Note: <sup>1</sup> Satuan luas panen dalam pohon/The unit of harvested area are tree

Sumber/Source: BPS, Statistik Pertanian Hortikultura SPH-TBF/BPS-Statistics Indonesia, Agricultural Statistic for Horticulture SPH-TBF

**Tabel 5.1.8** **Produksi Tanaman Biofarmaka Menurut Jenis Tanaman di Kabupaten Rokan Hulu (kg), 2019–2022**  
**Production of Medicinal Plants by Kind of Plant in Rokan Hulu Regency (kg), 2019–2022**

Jenis Tanaman Kind of Plants	2019	2020	2021	2022*
(1)	(2)	(3)	(4)	(5)
Jeruk Nipis <sup>1</sup>	...	...	99 725	20 495
Mahkota Dewa <sup>1</sup> / <i>Phaleria Macrocarpa</i> <sup>1</sup>	2 611	3 616	6 704	6 081
Serai	...	...	25 068	28 826
Jahe/ <i>Ginger</i>	95 047	96 815	52 735	172 559
Kapulaga/ <i>Java Cardamon</i>	558	734	735	422
Kencur/ <i>East Indian Galangal</i>	20 399	65 016	54 070	33 367
Kunyit/ <i>Turmeric</i>	21 199	25 098	40 673	33 655
Laos/ <i>Lengkuas/Galanga</i>	37 696	36 387	39 873	42 191
Lempuyang/ <i>Zingiber Aromaticum</i>	625	901	976	510
Lidah Buaya/ <i>Aloevera</i>	74	190	-	-
Mengkudu <sup>1</sup> / <i>Indian Mulberry</i> <sup>1</sup>	3 225	2 406	2 902	3 034
Temuireng/ <i>Black Turmeric</i>	1 241	3 533	4 764	5 252
Temukunci/ <i>Chinese Keys</i>	1 785	3 207	4 053	4 583
Temulawak/ <i>Java Turmeric</i>	2 148	4 722	11 596	5 057
Sambiloto/ <i>King of Bitter</i>	73	264	261	114

Sumber/Source: BPS, Statistik Pertanian Hortikultura SPH-TBF/BPS-Statistics Indonesia, Agricultural Statistic for Horticulture SPH-TBF



**Tabel**  
**Table** 5.1.9

**Luas Panen Tanaman Hias Menurut Kecamatan dan Jenis Tanaman di Kabupaten Rokan Hulu (m<sup>2</sup>), 2021 dan 2022<sup>x</sup>**  
**Harvested Area of Ornamental Plants by Subdistrict and Kind of Plant in Rokan Hulu Regency (m<sup>2</sup>), 2021 and 2022<sup>x</sup>**

Kecamatan Subdistrict	Angrek Pot/Orchid		Anggrek Potong/Orchid	
	2021	2022 <sup>x</sup>	2021	2022 <sup>x</sup>
(1)	(2)	(3)	(4)	(5)
Rokan IV Koto	-	-	-	-
Pendalian IV Koto	-	-	-	-
Tandun	-	-	-	-
Kabun	-	-	-	-
Ujung Batu	-	-	-	-
Rambah Samo	13	9	-	-
Rambah	-	-	-	-
Rambah Hilir	-	-	-	-
Bangun Purba	-	-	-	-
Tambusai	-	-	-	-
Tambusai Utara	-	-	-	-
Kepenuhan	-	-	-	-
Kepenuhan Hulu	-	-	-	-
Kunto Darussalam	-	-	-	-
Pagaran Tapah Darussalam	-	-	-	-
Bonai Darussalam	-	-	-	-
<b>Rokan Hulu</b>	<b>13</b>	<b>9</b>	<b>-</b>	<b>-</b>

Lanjutan Tabel/Continued Table 5.1.9

Kecamatan Subdistrict	Krisan/Chrysantemum		Mawar/Rose	
	2021	2022 <sup>x</sup>	2021	2022 <sup>x</sup>
(1)	(6)	(7)	(8)	(9)
Rokan IV Koto	-	-	-	-
Pendalian IV Koto	-	-	-	-
Tandun	-	-	-	-
Kabun	-	-	-	-
Ujung Batu	-	-	-	-
Rambah Samo	-	-	-	-
Rambah	-	-	-	-
Rambah Hilir	-	-	-	-
Bangun Purba	-	-	-	-
Tambusai	-	-	-	-
Tambusai Utara	-	-	-	-
Kepenuhan	-	-	-	-
Kepenuhan Hulu	-	-	-	-
Kunto Darussalam	-	-	-	-
Pagaran Tapah Darussalam	-	-	-	-
Bonai Darussalam	-	-	-	-
<b>Rokan Hulu</b>	-	-	-	-

Sumber/Source: BPS, Statistik Pertanian Hortikultura SPH-TH/BPS-Statistics Indonesia, Agricultural Statistik for Horticulture SPH-TH

Lanjutan Tabel/Continued Table 5.1.9

Kecamatan Subdistrict	Sedap Malam/ <i>Tuberose</i>		Pedang-Pedangan/ <i>Sansevieria</i>		Sri Rejeki/ <i>Aglaonema</i>	
	2021	2022*	2021	2022*	2021	2022*
(1)	(10)	(11)	(12)	(13)	(14)	(15)
Rokan IV Koto	-	-	-	-	-	-
Pendalian IV Koto	-	-	-	-	-	-
Tandun	-	-	-	-	-	-
Kabun	-	-	-	-	-	-
Ujung Batu	-	-	-	-	-	-
Rambah Samo	-	-	6	8	88	5
Rambah	-	-	-	-	-	-
Rambah Hilir	-	-	-	-	-	-
Bangun Purba	-	-	-	-	-	-
Tambusai	-	-	-	-	-	-
Tambusai Utara	-	-	-	-	-	-
Kepenuhan	-	-	-	-	-	-
Kepenuhan Hulu	-	-	-	-	-	-
Kunto Darussalam	-	-	-	-	-	-
Pagaran Tapah Darussalam	-	-	-	-	-	-
Bonai Darussalam	-	-	-	-	-	-
<b>Rokan Hulu</b>	<b>-</b>	<b>-</b>	<b>6</b>	<b>8</b>	<b>88</b>	<b>5</b>

Sumber/Source: BPS, Statistik Pertanian Hortikultura SPH-TH/BPS-Statistics Indonesia, *Agricultural Statistik for Horticulture SPH-TH*

**Tabel**  
**Table** 5.1.10

**Produksi Tanaman Hias Menurut Kecamatan dan Jenis Tanaman di Kabupaten Rokan Hulu (tangkai), 2021 dan 2022<sup>x</sup>**  
*Production of Ornamental Plants by Subdistrict and Kind of Plant in Rokan Hulu Regency (stalks), 2021 and 2022<sup>x</sup>*

Kecamatan Subdistrict	Angrek Pot/Orchid		Anggrek Potong/Orchid	
	2021	2022 <sup>x</sup>	2021	2022 <sup>x</sup>
(1)	(2)	(3)	(4)	(5)
Rokan IV Koto	-	-	-	-
Pendalian IV Koto	-	-	-	-
Tandun	-	-	-	-
Kabun	-	-	-	-
Ujung Batu	-	-	-	-
Rambah Samo	13	9	-	-
Rambah	-	-	-	-
Rambah Hilir	-	-	-	-
Bangun Purba	-	-	-	-
Tambusai	-	-	-	-
Tambusai Utara	-	-	-	-
Kepenuhan	-	-	-	-
Kepenuhan Hulu	-	-	-	-
Kunto Darussalam	-	-	-	-
Pagaran Tapah Darussalam	-	-	-	-
Bonai Darussalam	-	-	-	-
<b>Rokan Hulu</b>	<b>13</b>	<b>9</b>	<b>-</b>	<b>-</b>

Lanjutan Tabel/Continued Table 5.1.10

Kecamatan Subdistrict	Krisan/Chrysantemum		Mawar/Rose	
	2021	2022 <sup>x</sup>	2021	2022 <sup>x</sup>
(1)	(6)	(7)	(8)	(9)
Rokan IV Koto	-	-	-	-
Pendalian IV Koto	-	-	-	-
Tandun	-	-	-	-
Kabun	-	-	-	-
Ujung Batu	-	-	-	-
Rambah Samo	-	-	-	-
Rambah	-	-	-	-
Rambah Hilir	-	-	-	-
Bangun Purba	-	-	-	-
Tambusai	-	-	-	-
Tambusai Utara	-	-	-	-
Kepenuhan	-	-	-	-
Kepenuhan Hulu	-	-	-	-
Kunto Darussalam	-	-	-	-
Pagaran Tapah Darussalam	-	-	-	-
Bonai Darussalam	-	-	-	-
<b>Rokan Hulu</b>	-	-	-	-

Lanjutan Tabel/*Continued Table* 5.1.10

Kecamatan Subdistrict	Sedap Malam/ <i>Tuberose</i>		Pedang-Pedangan/ <i>Sansevieria</i>		Sri Rejeki/ <i>Aglaonema</i>	
	2021	2022 <sup>x</sup>	2021	2022 <sup>x</sup>	2021	2022 <sup>x</sup>
(1)	(10)	(11)	(12)	(13)	(14)	(15)
Rokan IV Koto	-	-	-	-	-	-
Pendalian IV Koto	-	-	-	-	-	-
Tandun	-	-	-	-	-	-
Kabun	-	-	-	-	-	-
Ujung Batu	-	-	-	-	-	-
Rambah Samo	-	-	6	8	88	5
Rambah	-	-	-	-	-	-
Rambah Hilir	-	-	-	-	-	-
Bangun Purba	-	-	-	-	-	-
Tambusai	-	-	-	-	-	-
Tambusai Utara	-	-	-	-	-	-
Kepenuhan	-	-	-	-	-	-
Kepenuhan Hulu	-	-	-	-	-	-
Kunto Darussalam	-	-	-	-	-	-
Pagaran Tapah Darussalam	-	-	-	-	-	-
Bonai Darussalam	-	-	-	-	-	-
<b>Rokan Hulu</b>	-	-	<b>6</b>	<b>8</b>	<b>88</b>	<b>5</b>

Sumber/*Source*: BPS, Statistik Pertanian Hortikultura SPH-TH/*BPS-Statistics Indonesia, Agricultural Statistik for Horticulture SPH-TH*

**Tabel** 5.1.11 **Luas Panen Tanaman Hias Menurut Jenis Tanaman di Kabupaten Rokan Hulu (m<sup>2</sup>), 2019–2022**  
**Table** 5.1.11 **Harvested Area of Ornamental Plants by Kind of Plant in Rokan Hulu Regency (m<sup>2</sup>), 2019–2022**

Jenis Tanaman <i>Kind of Plants</i>	2019	2020	2021	2022 <sup>x</sup>
(1)	(2)	(3)	(4)	(5)
Aglaonema	-	15	88	5
Anggrek Pot/ <i>Orchid</i>	...	...	13	9
Anggrek Potong/ <i>Orchid</i>	...	...	-	-
Anthurium Bunga/ <i>Flamingo Lily Flower</i>	20	13	-	...
Bromelia	...	...	-	-
Bugenvil	...	...	-	-
Cordyline	-	-	-	-
Dracaena/ <i>Dracaena</i>	-	-	-	-
Gerbera ( <i>Herbras</i> )	-	32	-	-
Heliconia (Pisang-Pisangan)	-	-	-	-
Ixora ( <i>Soka</i> )	-	-	-	-
Krisan/ <i>Chrysantemum</i>	100	19	-	-
Mawar/ <i>Rose</i>	125	10	-	-
Melati/ <i>Jasmine</i>	-	-	-	-
Pakis/ <i>Leather Leaf Fern</i>	-	-	-	-
Palem/ <i>Palm</i>	-	-	-	-
Phylodendron/ <i>Phylodendron</i>	-	-	-	-
Puring	...	...	-	-
Sansevieria ( <i>Pedang-Pedangan</i> )	-	20	6	8
Sedap Malam/ <i>Tuberose</i>	-	-	-	-

Sumber/*Source*: BPS, Statistik Pertanian Hortikultura SPH-TH/BPS-Statistics Indonesia, *Agricultural Statistik for Horticulture SPH-TH*

**Tabel**  
**Table** 5.1.12

**Produksi Tanaman Hias Menurut Jenis Tanaman di  
Kabupaten Rokan Hulu (tangkai), 2019–2021**  
*Production of Ornamental Plants by Kind of Plant n Rokan  
Hulu Regency (stalks), 2019–2021*

Jenis Tanaman <i>Kind of Plants</i>	2019	2020	2021	2022 <sup>x</sup>
(1)	(2)	(3)	(4)	(5)
Aglaonema	-	15	88	5
Anggrek Pot/ <i>Orchid</i>	...	...	13	9
Anggrek Potong/ <i>Orchid</i>	...	...	-	-
Anthurium Bunga/ <i>Flamingo Lily Flower</i>	60	13	-	-
Bromelia	...	...	-	-
Bugenvil	...	...	-	-
Cordyline	-	-	-	-
Dracaena/ <i>Dracaena</i>	-	-	-	-
Gerbera ( <i>Herbras</i> )	-	36	-	-
Heliconia (Pisang-Pisangan)	-	-	-	-
Ixora ( <i>Soka</i> )	-	-	-	-
Krisan/ <i>Chrysantemum</i>	169	19	-	-
Mawar/Rose	230	10	-	-
Melati/ <i>Jasmine</i>	-	-	-	-
Pakis/ <i>Leather Leaf Fern</i>	-	-	-	-
Palem/ <i>Palm</i>	-	-	-	-
Phylodendron/ <i>Phylodendron</i>	-	-	-	-
Puring	...	...	-	-
Sansevieria ( <i>Pedang-Pedangan</i> )	-	30	6	8
Sedap Malam/ <i>Tuberose</i>	-	-	-	-

Sumber/Source: BPS, Statistik Pertanian Hortikultura SPH-TH/BPS-Statistics Indonesia, *Agricultural Statistik for Horticulture SPH-TH*



**Tabel**  
**Table** 5.1.13

**Produksi Buah-buahan Menurut Kecamatan dan Jenis Tanaman di Kabupaten Rokan Hulu (kuintal), 2021 dan 2022<sup>x</sup>**  
**Production of Fruits by Subdistrict and Kind of Plant in Rokan Hulu Regency (kuintal), 2021 and 2021<sup>x</sup>**

Kecamatan Subdistrict	Mangga/Mango		Durian/Durian	
	2021	2022 <sup>x</sup>	2021	2022 <sup>x</sup>
(1)	(2)	(3)	(4)	(5)
Rokan IV Koto	1 011	909	3 943	6 150
Pendalian IV Koto	162	212	3 499	2 316
Tandun	416	71	-	410
Kabun	120	218	37	726
Ujung Batu	525	200	450	-
Rambah Samo	5 509	4 089	2 445	7 000
Rambah	219	241	2 587	3 466
Rambah Hilir	179	386	100	571
Bangun Purba	218	2 072	410	4 356
Tambusai	238	1 684	3 750	1 188
Tambusai Utara	828	567	36	1 500
Kepenuhan	650	1 999	4 152	10 073
Kepenuhan Hulu	1 025	390	821	2 132
Kunto Darussalam	2 731	10 000	779	1 700
Pagaran Tapah Darussalam	170	520	235	80
Bonai Darussalam	87	2 800	95	50
<b>Rokan Hulu</b>	<b>14 088</b>	<b>26 358</b>	<b>23 339</b>	<b>41 718</b>

Lanjutan Tabel/*Continued Table* 5.1.13

Kecamatan Subdistrict	Jeruk Siam/Orange/Tangerine		Pisang/Banana	
	2021	2022*	2021	2022*
(1)	(6)	(7)	(8)	(9)
Rokan IV Koto	70 325	103 350	1 777	190
Pendalian IV Koto	189	747	184	195
Tandun	414	400	215	1 197
Kabun	193	229	169	364
Ujung Batu	182 175	7 400	790	160
Rambah Samo	-	-	362	2 717
Rambah	242	400	1 150	11 731
Rambah Hilir	38	311	2 856	7 364
Bangun Purba	800	13 146	861	3 483
Tambusai	3 250	1 043	408	2 150
Tambusai Utara	536	-	2 369	4 180
Kepenuhan	37	213	3 332	8 418
Kepenuhan Hulu	-	-	320	195
Kunto Darussalam	55 500	56 000	348	504
Pagaran Tapah Darussalam	28 850	36 000	42	261
Bonai Darussalam	7 150	17 500	303	380
<b>Rokan Hulu</b>	<b>349 698</b>	<b>236 739</b>	<b>15 487</b>	<b>43 490</b>

Lanjutan Tabel/Continued Table 5.1.13

Kecamatan Subdistrict	Pepaya/Papaya		Salak/Snakefruit	
	2021	2022*	2021	2022*
(1)	(10)	(11)	(12)	(13)
Rokan IV Koto	1 479	144	328	6
Pendalian IV Koto	176	227	534	42
Tandun	32	138	58	36
Kabun	54	407	-	-
Ujung Batu	1 346	100	-	-
Rambah Samo	1 467	11 123	8 945	17 251
Rambah	164	1 254	23	7 700
Rambah Hilir	249	996	50	913
Bangun Purba	1 147	4 166	2 472	5 327
Tambusai	368	1 409	2 125	32
Tambusai Utara	425	1 370	-	-
Kepenuhan	2 495	5 016	17	1 448
Kepenuhan Hulu	252	148	16	3
Kunto Darussalam	210	1 220	-	-
Pagaran Tapah Darussalam	-	-	-	-
Bonai Darussalam	138	499	-	-
<b>Rokan Hulu</b>	<b>10 002</b>	<b>28 217</b>	<b>14 568</b>	<b>32 758</b>

Lanjutan Tabel/*Continued Table 5.1.13*

Kecamatan Subdistrict	Rambutan		Jambu Biji/ <i>Guava</i>	
	2021	2022*	2021	2022*
(1)	(10)	(11)	(12)	(13)
Rokan IV Koto	30	816	1 505	863
Pendalian IV Koto	42	222	23	92
Tandun	236	54	50	106
Kabun	21	-	31	69
Ujung Batu	80	-	144	50
Rambah Samo	-	5 820	284	2 608
Rambah	3 144	15 963	469	1 571
Rambah Hilir	538	711	253	372
Bangun Purba	165	2 147	312	1 412
Tambusai	916	250	25	23
Tambusai Utara	140	1 548	137	51
Kepenuhan	3 638	6 710	70	527
Kepenuhan Hulu	2 229	3 551	76	775
Kunto Darussalam	137	1 900	253	252
Pagaran Tapah Darussalam	137	100	-	-
Bonai Darussalam	35	80	52	92
<b>Rokan Hulu</b>	<b>11 489</b>	<b>39 872</b>	<b>3 684</b>	<b>8 862</b>

Sumber/*Source*: BPS, Statistik Pertanian Hortikultura SPH-BST/*BPS-Statistics Indonesia, Agricultural Statistic for Horticulture SPH-BST*

**Tabel**  
**Table** 5.1.14

**Produksi Buah-Buahan dan Sayuran Tahunan Menurut Jenis Tanaman di Kabupaten Rokan Hulu (kuintal), 2019–2022**

*Production of Annual Fruits and Vegetables by Kind of Plant in Rokan Hulu Regency (quintal), 2019–2022*

Jenis Tanaman/Kind of Plants	2019	2020	2021	2022 <sup>x</sup>
(1)	(2)	(3)	(4)	(5)
<b>Buah–Buahan/Fruits:</b>				
Alpukat/Avocado	1 584	3 349	498	562
Belimbing/Star Fruit	1 414	2 447	869	1 054
Duku/Langsat/Kokosan/Duku	5 789	15 211	3 764	4 518
Durian/Durian	16 610	24 581	23 339	41 718
Jambu Biji/Guava	3 821	23 092	3 684	8 862
Jambu Air/Water Apple	4 704	33 945	4 501	15 309
Jeruk Siam/Keprok/Orange/Tangerine	245 875	1 213 787	349 698	236 739
Jeruk Besar/Pomelo	1 222	17 865	26	20
Mangga/Mango	30 034	49 878	14 088	26 358
Manggis/Mangosteen	4 699	20 287	11 750	27 148
Nangka/Cempedak/Jackfruit	37 083	60 020	19 897	29 550
Nenas/Pineapple	710	729	432	625
Pepaya/Papaya	19 867	74 768	10 002	28 217
Pisang/Banana	21 848	51 570	15 487	43 490
Rambutan/Rambutan	11 856	11 502	11 489	39 872
Salak/Snakefruit	9 384	20 503	14 568	32 758
Sawo/Sapodilla/Sawo	5 364	17 443	5 179	3 404

Lanjutan Tabel/*Continued Table* 5.1.14

<b>Jenis Tanaman/Kind of Plants</b>	<b>2019</b>	<b>2020</b>	<b>2021</b>	<b>2022<sup>x</sup></b>
(1)	(2)	(3)	(4)	(5)
Sirsak/ <i>Soursop</i>	387	1 811	1 348	854
Sukun/ <i>Breadfruit</i>	5 743	33 339	3 633	7 868
Anggur	-	-	-	-
Apel	-	-	-	-
Buah Naga	...	...	84	775
Jeruk Lemon	...	...	791	2 822
Lengkeng	...	...	3 574	6 563
<b>Sayuran/Vegetables:</b>				
Melinjo/ <i>Gnetum/Melinjo</i>	703	1 018	1 763	1 054
Petai/ <i>Twisted Cluster Bean</i>	640	1 355	1 959	1 838

Sumber/*Source*: BPS, Statistik Pertanian Hortikultura SPH-BST/*BPS-Statistics Indonesia, Agricultural Statistic for Horticulture SPH-BST*

**5.2 PERKEBUNAN  
ESTATE CROPS**

**Tabel 5.2.1 Luas Areal Tanaman Perkebunan Menurut Kecamatan dan Jenis Tanaman di Kabupaten Rokan Hulu (ha), 2021 dan 2022**  
*Planted Area of Estate Crops by Subdistrict and Type of Crops in Rokan Hulu Regency (ha), 2021 and 2022*

Kecamatan Subdistrict	Kelapa Sawit/Oil Palm		Kelapa/Coconut	
	2021	2022	2021	2022
(1)	(2)	(3)	(4)	(5)
Rokan IV Koto	12 656,17	13 309,26	16,19	16,19
Pendalian IV Koto	2 821,82	3 102,27	30,45	30,45
Tandun	16 312,46	16 371,93	97,70	97,70
Kabun	16 625,04	16 721,53	54,90	54,90
Ujung Batu	4 042,26	4 076,12	28,80	28,80
Rambah Samo	16 693,75	17 117,90	45,20	45,20
Rambah	5 016,36	5 502,13	29,30	29,30
Rambah Hilir	11 956,57	12 408,08	43,70	43,70
Bangun Purba	10 656,94	10 790,37	36,15	36,15
Tambusai	42 181,48	42 435,28	171,90	171,90
Tambusai Utara	51 318,69	51 621,58	246,60	246,60
Kepenuhan	10 260,76	10 393,27	48,65	48,65
Kepenuhan Hulu	13 768,51	13 923,46	47,60	47,60
Kunto Darussalam	20 134,60	20 155,72	42,05	42,05
Pagaran Tapah Darussalam	4 208,16	4 215,55	19,15	19,15
Bonai Darussalam	29 137,42	29 141,64	28,75	28,75
<b>Rokan Hulu</b>	<b>267 790,99</b>	<b>271 286,09</b>	<b>987,09</b>	<b>986,64</b>

Lanjutan Tabel/*Continued Table 5.2.1*

Kecamatan Subdistrict	Karet/Rubber		Kopi/Coffee	
	2021	2022	2021	2022
(1)	(6)	(7)	(8)	(9)
Rokan IV Koto	6 327,24	6 010,48	-	-
Pendalian IV Koto	7 011,06	6 660,46	-	-
Tandun	1 486,73	1 412,20	2,00	2,00
Kabun	2 412,28	2 291,28	-	-
Ujung Batu	846,50	803,71	-	-
Rambah Samo	10 603,74	10 073,97	25,00	25,00
Rambah	12 144,15	11 537,44	46,00	46,00
Rambah Hilir	11 287,79	10 723,79	35,00	35,00
Bangun Purba	3 335,87	3 168,59	53,00	53,00
Tambusai	6 345,11	6 027,64	-	-
Tambusai Utara	7 572,22	7 194,10	-	-
Kepenuhan	3 312,76	3 147,11	18,00	18,00
Kepenuhan Hulu	3 873,65	3 679,65	5,00	5,00
Kunto Darussalam	527,79	501,79	-	-
Pagaran Tapah Darussalam	184,87	175,70	-	-
Bonai Darussalam	105,60	100,60	-	-
<b>Rokan Hulu</b>	<b>77 377,35</b>	<b>73 508,51</b>	<b>184,00</b>	<b>184,00</b>



Lanjutan Tabel/Continued Table 5.2.1

Kecamatan Subdistrict	Kakao/Cocoa		Tebu/Sugar cane	
	2021	2022	2021	2022
(1)	(10)	(11)	(12)	(13)
Rokan IV Koto	0,02	0,02	-	-
Pendalian IV Koto	-	-	-	-
Tandun	4,50	4,50	-	-
Kabun	-	-	-	-
Ujung Batu	110,64	110,64	-	-
Rambah Samo	2,00	2,00	-	-
Rambah	5,00	5,00	-	-
Rambah Hilir	0,61	0,61	-	-
Bangun Purba	-	-	-	-
Tambusai	29,00	29,00	-	-
Tambusai Utara	-	-	-	-
Kepenuhan	17,00	17,00	-	-
Kepenuhan Hulu	9,00	9,00	-	-
Kunto Darussalam	2,00	2,00	-	-
Pagaran Tapah Darussalam	14,00	14,00	-	-
Bonai Darussalam	1,00	1,00	-	-
<b>Rokan Hulu</b>	<b>194,77</b>	<b>194,77</b>	-	-

Sumber/Source: Dinas Peternakan dan Perkebunan Kabupaten Rokan Hulu/Animal Husbandry and Plantation Office

**Tabel**  
**Table** 5.2.2**Produksi Perkebunan Menurut Kecamatan dan Jenis  
Tanaman di Kabupaten Rokan Hulu (ton), 2021 dan 2022<sup>x</sup>**  
*Production of Estate by Subdistrict and Type of Crops in  
Rokan Hulu Regency (ton), 2021 and 2022<sup>x</sup>*

Kecamatan Subdistrict	Kelapa Sawit/Oil Palm		Kelapa/Coconut	
	2021	2022 <sup>x</sup>	2021	2022 <sup>x</sup>
(1)	(2)	(3)	(4)	(5)
Rokan IV Koto	30 700,22	30 700,22	6,00	6,00
Pendalian IV Koto	7 709,69	7 709,69	12,18	12,18
Tandun	27 149,14	27 149,14	47,30	47,3
Kabun	47 245,32	47 245,32	24,75	24,75
Ujung Batu	11 741,56	11 741,56	15,39	15,39
Rambah Samo	39 156,09	39 156,09	19,38	19,38
Rambah	12 190,83	12 190,83	12,65	12,65
Rambah Hilir	24 430,26	24 430,26	22,76	22,76
Bangun Purba	28 470,62	28 470,62	18,15	18,15
Tambusai	118 648,93	118 648,93	91,77	91,77
Tambusai Utara	142 662,92	142 662,92	112,32	112,32
Kepenuhan	22 112,52	22 112,52	23,37	23,37
Kepenuhan Hulu	36 709,07	36 709,07	23,32	23,32
Kunto Darussalam	56 203,46	56 203,46	22,04	22,04
Pagaran Tapah Darussalam	11 608,69	11 608,69	9,12	9,12
Bonai Darussalam	79 225,88	79 225,88	12,54	12,54
<b>Rokan Hulu</b>	<b>695 965,22</b>	<b>695 965,22</b>	<b>473,04</b>	<b>473,04</b>

Lanjutan Tabel/Continued Table 5.2.2

Kecamatan Subdistrict	Karet/Rubber		Kopi/Coffee	
	2021	2022*	2021	2022*
(1)	(6)	(7)	(8)	(9)
Rokan IV Koto	7 514,98	7 214,98	-	-
Pendalian IV Koto	8 292,56	7 992,56	-	-
Tandun	1 759,44	1 694,44	-	-
Kabun	2 894,73	2 749,73	-	-
Ujung Batu	1 006,45	964,45	-	-
Rambah Samo	11 473,09	11 473,09	10,08	10,08
Rambah	14 151,73	14 151,73	19,44	19,44
Rambah Hilir	7 399,01	7 399,01	19,25	19,25
Bangun Purba	3 930,71	3 802,71	33,54	33,54
Tambusai	7 303,97	7 233,97	-	-
Tambusai Utara	8 944,93	8 629,93	-	-
Kepenuhan	3 969,73	3 777,73	8,45	8,45
Kepenuhan Hulu	3 437,83	3 437,83	3,85	3,85
Kunto Darussalam	589,63	589,63	-	-
Pagaran Tapah Darussalam	185,65	185,65	-	-
Bonai Darussalam	112,07	112,07	-	-
<b>Rokan Hulu</b>	<b>82 966,50</b>	<b>81 409,50</b>	<b>94,61</b>	<b>94,61</b>

Lanjutan Tabel/*Continued Table 5.2.2*

Kecamatan Subdistrict	Kakao/Cocoa		Tebu/Sugar cane	
	2021	2022 <sup>x</sup>	2021	2022 <sup>x</sup>
(1)	(10)	(11)	(12)	(13)
Rokan IV Koto	-	-	-	-
Pendalian IV Koto	-	-	-	-
Tandun	2,79	2,79	-	-
Kabun	-	-	-	-
Ujung Batu	0,38	0,38	-	-
Rambah Samo	0,09	0,93	-	-
Rambah	2	2	-	-
Rambah Hilir	0,38	0,38	-	-
Bangun Purba	-	-	-	-
Tambusai	16,9	16,9	-	-
Tambusai Utara	-	-	-	-
Kepenuhan	0,96	0,96	-	-
Kepenuhan Hulu	3,3	3,3	-	-
Kunto Darussalam	1,2	1,2	-	-
Pagaran Tapah Darussalam	8,3	8,3	-	-
Bonai Darussalam	0,72	0,72	-	-
<b>Rokan Hulu</b>	<b>37,03</b>	<b>37,87</b>	-	-

Sumber/Source: Dinas Peternakan dan Perkebunan Kabupaten Rokan Hulu/Animal Husbandry and Plantation Office

**Tabel**  
**Table** 5.2.3

**Luas Areal Tanaman Perkebunan Rakyat Menurut Jenis Tanaman di Kabupaten Rokan Hulu (ha), 2018–2022**  
**Planted Area of Estate Crops by Type of Crops in Rokan Hulu Regency (ha), 2018–2022**

Jenis Tanaman Kind of Plants	2018	2019	2020	2021	2022
(1)	(2)	(3)	(4)	(5)	(6)
<b>Tanaman Tahunan</b>					
<b>Perennial Crops</b>					
Karet/Rubber	52 364,95	80 338,40	80 338,40	77 377,35	73 508,51
Kelapa/Coconut	985,50	986,09	986,09	987,09	987,09
Kelapa sawit/Oil palm	210 872,90	264 942,41	264 942,00	267 790,99	271 286,09
Kopi/Coffee	183,00	184,00	184,00	184,00	184,00
Kakao/Cocoa	195,14	194,77	194,77	194,77	194,77
Teh/Tea	-	-	-	-	-
Jambu mete/Cashew nut	-	-	-	-	-
Pala/Nutmeg	-	-	-	-	-
Lada/Pepper	-	-	-	-	-
<b>Tanaman Semusim</b>					
<b>Seasonal Crops</b>					
Tebu/Sugar cane	-	-	-	-	-
Tembakau/Tobacco	-	-	-	-	-
Nilam/Patchouli	-	-	-	-	-

Sumber/Source: Dinas Peternakan dan Perkebunan Kabupaten Rokan Hulu/Animal Husbandry and Plantation Office

**Tabel**  
**Table** 5.2.4

**Produksi Perkebunan Rakyat Menurut Jenis Tanaman di  
Kabupaten Rokan Hulu (ton), 2018–2022**  
*Production of Estates Crops by Type of Crops in Rokan Hulu  
Regency (ton), 2018–2022*

Jenis Tanaman <i>Kind of Plants</i>	2018	2019	2020	2021	2022
(1)	(2)	(3)	(4)	(5)	(6)
<b>Tanaman Tahunan</b> <b><i>Perennial Crops</i></b>					
Karet/ <i>Rubber</i>	54 419,59	68 511,02	81 367,30	82 966,50	81 409,50
Kelapa/ <i>Coconut</i>	473,52	468,74	468,74	473,04	473,04
Kelapa sawit/ <i>Oil palm</i>	644 868,72	1 942 502,28	689 931,15	695 965,22	695 965,22
Kopi/ <i>Coffee</i>	94,61	94,61	94,61	94,61	94,61
Kakao/ <i>Cocoa</i>	110,21	113,87	37,03	37,03	37,87
Teh/ <i>Tea</i>	-	-	-	-	-
Jambu mete/ <i>Cashew nut</i>	-	-	-	-	-
Pala/ <i>Nutmeg</i>	-	-	-	-	-
Lada/ <i>Pepper</i>	-	-	-	-	-
<b>Tanaman Semusim</b> <b><i>Seasonal Crops</i></b>					
Tebu/ <i>Sugar cane</i>	-	-	-	-	-
Tembakau/ <i>Tobacco</i>	-	-	-	-	-
Nilam/ <i>Patchouli</i>	-	-	-	-	-

Sumber/*Source*: Dinas Peternakan dan Perkebunan Kabupaten Rokan Hulu/*Animal Husbandry and Plantation Office*

**5.3 PETERNAKAN  
ANIMAL HUSBANDARY**

**Tabel 5.3.1 Populasi Ternak Menurut Kecamatan dan Jenis Ternak di Kabupaten Rokan Hulu, 2022**  
*Livestock Population by Subdistrict and Kind of Livestock in Rokan Hulu Regency, 2022*

Kecamatan Subdistrict	Sapi Potong Beef Cattle	Kerbau Buffalo	Kambing Goat	Domba Sheep	Babi Pig
(1)	(2)	(3)	(4)	(5)	(6)
Rokan IV Koto	2 284	118	567	-	875
Pendalian IV Koto	2 048	168	983	-	551
Tandun	2 906	21	1 260	75	334
Kabun	1 875	10	1 055	373	509
Ujung Batu	861	245	642	113	251
Rambah Samo	6 889	25	863	17	475
Rambah	2 629	736	1 762	328	264
Rambah Hilir	5 267	39	978	27	701
Bangun Purba	4 218	284	654	167	728
Tambusai	2 858	51	961	38	715
Tambusai Utara	6 632	43	2 014	23	2 072
Kepenuhan	524	51	991	22	1 130
Kepenuhan Hulu	1 699	45	1 216	117	237
Kunto Darussalam	3 423	114	783	119	171
Pagaran Tapah Darussalam	3 252	53	1 371	151	520
Bonai Darussalam	488	132	557	26	56
<b>Rokan Hulu</b>	<b>47 853</b>	<b>2 135</b>	<b>16 657</b>	<b>1 596</b>	<b>9 589</b>

Sumber/Source: Dinas Peternakan dan Perkebunan/ Animal Husbandry and Plantation Office

**Tabel**  
**Table** 5.3.2**Populasi Unggas Menurut Kecamatan dan Jenis Unggas di  
Kabupaten Rokan Hulu, 2022**  
*Poultry Population by Subdistrict and Kind of Poultry in  
Rokan Hulu Regency, 2022*

<b>Kecamatan Subdistrict</b>	<b>Ayam Buras Native Chicken</b>	<b>Ayam Pedaging Broiler</b>	<b>Itik Duck</b>
(1)	(2)	(3)	(4)
Rokan IV Koto	15 422	-	1 197
Pendalian IV Koto	13 903	-	919
Tandun	17 168	20 241	1 134
Kabun	19 208	-	4 836
Ujung Batu	18 857	17 500	2 407
Rambah Samo	34 086	-	3 216
Rambah	29 216	21 139	2 738
Rambah Hilir	33 915	-	1 724
Bangun Purba	32 215	-	1 499
Tambusai	62 490	-	3 309
Tambusai Utara	115 313	-	9 544
Kepenuhan	351 958	-	1 199
Kepenuhan Hulu	17 006	-	1 649
Kunto Darussalam	19 948	14 960	2 067
Pagaran Tapah Darussalam	39 252	-	5 823
Bonai Darussalam	4 694	12 221	398
<b>Rokan Hulu</b>	<b>824 651</b>	<b>86 061</b>	<b>43 659</b>

Sumber/Source: Dinas Peternakan dan Perkebunan/ Animal Husbandry and Plantation Office



**5.4 PERIKANAN  
FISHERY**

**Tabel 5.4.1 Jumlah Rumah Tangga Perikanan menurut Kecamatan dan Sektor Perikanan di Kabupaten Rokan Hulu, 2022**  
*Number of Domestic Fishery by Subdistrict and Sector in Rokan Hulu Regency (ton), 2022*

Kecamatan Subdistrict	Budidaya/Fishing Farming			Penangkapan Ikan di Perairan Umum Fishing in Public Water	Jumlah Total
	Keramba Floating Net	Kolam Water Pond	Jumlah Total		
(1)	(2)	(3)	(4)	(12)	(13)
Rokan IV Koto	10	385	395	130	525
Pendalian IV Koto	-	90	90	20	110
Tandun	5	195	200	10	210
Kabun	20	258	278	27	305
Ujung Batu	20	385	405	55	460
Rambah Samo	-	215	215	-	215
Rambah	20	598	618	20	638
Rambah Hilir	10	327	337	96	433
Bangun Purba	5	280	285	10	295
Tambusai	5	220	225	42	267
Tambusai Utara	15	445	460	45	505
Kepenuhan	30	190	220	98	318
Kepenuhan Hulu	5	272	277	54	331
Kunto Darussalam	10	140	150	85	235
Pagaran Tapah Darussalam	8	70	78	32	110
Bonai Darussalam	15	90	105	521	626
<b>Rokan Hulu</b>	<b>178</b>	<b>4 160</b>	<b>4 338</b>	<b>1 245</b>	<b>5 583</b>

Sumber/Source: Dinas Ketahanan Pangan dan Perikanan/Food and Fishery Resilience Office

**Tabel**  
**Table 5.4.2****Produksi Perikanan menurut Kecamatan dan Sektor Perikanan di Kabupaten Rokan Hulu (ton), 2022**  
**Production of Fishery by Subdistrict and Sector in Rokan Hulu Regency (ton), 2022**


Kecamatan Subdistrict	Budidaya/Fishing Farming			Penangkapan Ikan di Perairan Umum Fishing in Public Water	Jumlah Total
	Keramba Floating Net	Kolam Water Pond	Jumlah Total		
(1)	(2)	(3)	(4)	(12)	(13)
Rokan IV Koto	15,85	233,48	249,33	184,89	434,22
Pendalian IV Koto	-	58,16	58,16	1,05	59,21
Tandun	3,27	92,85	96,12	1,04	97,16
Kabun	15,22	198,88	214,1	1,04	215,14
Ujung Batu	13,40	1 550,63	1 564,03	35,2	1 599,23
Rambah Samo	-	246,31	246,31	-	246,31
Rambah	28,59	1 776,68	1 805,27	31,83	1 837,1
Rambah Hilir	13,27	82,46	95,73	36,22	131,95
Bangun Purba	12,23	425,59	437,82	15,55	453,37
Tambusai	8,29	391,95	400,24	35,96	436,2
Tambusai Utara	19,92	1 664,75	1 684,67	50,74	1 735,41
Kepenuhan	22,04	121,08	143,12	87,56	230,68
Kepenuhan Hulu	13,66	155,1	168,76	61,2	229,96
Kunto Darussalam	9,49	62,33	71,82	87,71	159,53
Pagaran Tapah Darussalam	6,57	40,9	47,47	25,21	72,68
Bonai Darussalam	16,80	24,42	41,22	1 318,39	1 359,61
<b>Rokan Hulu</b>	<b>198,60</b>	<b>7 125,57</b>	<b>7 324,17</b>	<b>1 973,58</b>	<b>9 297,75</b>

Sumber/Source: Dinas Ketahanan Pangan dan Perikanan/Food and Fishery Resilience Office



06

**INDUSTRI, PERTAMBANGAN, DAN ENERGI**  
**INDUSTRY, MINING, AND ENERGY**



**740 750** m<sup>3</sup>

**VOLUME AIR YANG DISALURKAN  
DI KABUPATEN ROKAN HULU, 2022**  
*Distributed Water Volume in Rokan Hulu Regency, 2022*



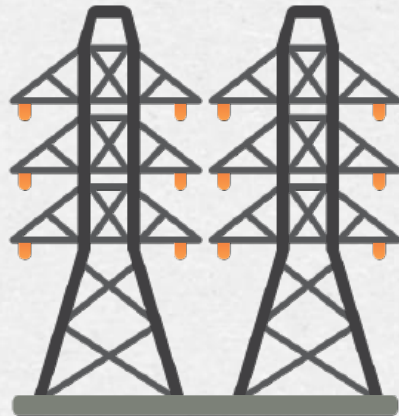
**238 450 042,09** kWh

**PRODUKSI LISTRIK KABUPATEN  
ROKAN HULU, 2022**  
*Electricity Production In Rokan Hulu Regency, 2021*



**5 466**

**JUMLAH PELANGGAN AIR DI  
KABUPATEN ROKAN HULU, 2022**  
*Number of Customer in Rokan Hulu Regency, 2022*





**PENJELASAN TEKNIS****TECHNICAL NOTES**

1. Jumlah pelanggan air bersih adalah jumlah rumah yang mendapatkan akses dan menggunakan akses air bersih yang biasa disebut dengan Sambungan Rumah. Sambungan rumah ini dibagi dalam beberapa kategori yakni : Niaga yaitu sambungan rumah berupa bangunan ruko, swalayan, maupun tempat usaha lainnya. Non Niaga yaitu sambungan rumah berupa bangunan rumah tangga. Instansi pemerintah yaitu sambungan rumah berupa bangunan kantor pemerintahan dan sekolah. Sosial yaitu sambungan rumah berupa bangunan masjid, musholla dan madrasah (MDA).
  2. Volume air bersih yang disalurkan adalah jumlah volume air dari instansi pengolahan air bersih yang didistribusikan ke masyarakat pengguna.
  3. Nilai air bersih adalah tarif yang berlakuan sebagai standar/patokan harga untuk menghitung rekening air bersih yang harus dibayarkan berdasarkan kategori pelanggan dan volume pemakaian(kubikasi) air yang digunakan pelanggan.
  4. Perusahaan atau industri adalah suatu unit usaha yang melakukan kegiatan ekonomi, bertujuan menghasilkan barang atau jasa,
1. *The number of clean water customers is the number of houses that have access and use access to clean water which is commonly referred to as SR (house connection). These house connections are divided into several categories, namely, Commerce is a house connections in the form of shop houses, supermarkets, minimarkets and other business places. Non-Commerce is a house connections in the form of household buildings. Government agencies are a house connections in the form of government office buildings and schools. Social is a house connections in the form of mosques, prayer rooms and madrasas (MDA)*
  2. *The volume of clean water distributed is the total volume of water from clean water treatment agencies that is distributed to the community using access to clean water*
  3. *The value of clean water is the tariff that is applied as a standard/price benchmark to calculate the clean water account that must be paid by the community using clean water access based on the customer category and the volume of water used by the customer.*
  4. *Company or industry is a business unit that carries out economic activities, aims to produce goods or services, is located in a certain*

terletak pada suatu bangunan atau lokasi tertentu, dan mempunyai catatan administrasi tersendiri mengenai produksi dan struktur biaya serta ada seorang atau lebih yang bertanggung jawab atas usaha tersebut.

5. Pelanggan adalah individu atau kelompok, baik rumah tangga, perusahaan atau institusi non profit.
6. Perusahaan Listrik Negara (PLN) adalah Perusahaan Umum Milik Negara yang mempunyai aktivitas kegiatan pembangkitan, transmisi, dan distribusi tenaga listrik.
7. Pembangkit tenaga listrik adalah usaha pembangkitan tenaga listrik dan pengoperasian fasilitas pembangkit yang menghasilkan energi listrik, yang berasal dari berbagai sumber energi.
8. Distribusi tenaga listrik adalah usaha pengoperasian sistem distribusi atau usaha penyaluran tenaga listrik melalui jaringan tenaga listrik yang bertegangan menengah ke bawah (di bawah 35 kilovolt) sampai ke pelanggan termasuk dengan gardu-gardu distribusinya baik berasal dari produksi sendiri maupun dari produksi pihak lain

*building or location, and has its own administrative record regarding production and cost structure and there is one or more persons who are responsible for the business.*

5. *Customers are individuals or groups, whether households, companies or non-profit institutions.*
6. *State Electricity Company (PLN) is a State owned company that has activities for electricity production, transmission and electricity distribution*
7. *Power generation is the business of generating electricity and operating generating facilities that produce electrical energy, originating from various energy sources.*
8. *Electricity distribution is the business of operating a distribution system or the business of distributing electricity through an electric power network with medium to low voltage (below 35 kilovolts) to consumers or customers including distribution substations, either from own production or from third party producers.*

**ULASAN**

Pada tahun 2022, di Rayon PLN pasir pengaraian, jumlah daya terpasang selama tahun 2022 adalah 1.403.324.250 Kwh. Daya terpasang paling besar atau tinggi terjadi pada bulan desember dengan nilai daya terpasang sebesar 122.719.100 Kwh. Sedangkan dari segi produksi listrik, produksi listrik terbesar diproduksi pada bulan Juli dengan produksi listrik sebesar 20.698.411,45 Kwh, sedangkan produksi terendah terjadi pada bulan februari dengan produksi listrik sebesar 18.154.055,18 Kwh. Total nilai produksi listrik selama tahun 2022 di PLN Rayon Pasir pengaraian adalah sebesar 238.450.042,09 Kwh. Selanjutnya, pada jumlah listrik yang terjual, total listrik terjual selama tahun 2022 adalah sebesar 148.738.656,70 kWh, dengan nilai listrik terjual tertinggi terjadi pada bulan Agustus dan terendah pada bulan Februari. Dari segi yang dipakai sendiri selama tahun 2022 adalah sebesar 1.600.908 Kwh. Jumlah listrik yang susut selama tahun 2022 adalah sebesar 30.876.925,64 Kwh. Sementara itu dilihat dari karakteristik pelanggan. Rumah tangga menjadi jumlah pelanggan terbanyak dan penggunaan terbesar dengan jumlah pelanggan sebesar 83.399 dan penggunaan sebesar 9.800.508,302 kWh.

Pada tahun 2022, jumlah pelanggan air dari badan pengelola air bersih adalah sebanyak 5.466 pelanggan. Kecamatan rambah menjadi kecamatan dengan jumlah

**DESCRIPTION**

*In 2022, at PLN Rayon Pasir Pengaraian, the total installed power during 2022 is 1,403,324,250 Kwh. The greatest or highest installed power occurred in December with an installed power value of 122,719,100. Meanwhile, in terms of electricity production, the largest electricity production was produced in July with electricity production of 20,698,411.45 kWh, while the lowest production occurred in February with electricity production of 18154055.18 Kwh. The total value of electricity production during 2022 at PLN Rayon Pasir Pengaraian is 238,450,042.09 Kwh. Furthermore, in terms of the amount of electricity sold, the total electricity sold during 2022 was 148,738,656.70 kWh, with the highest value of electricity sold occurring in August and the lowest in February. In terms of being used alone during 2022 is 1,600,908 Kwh. And the amount of electricity that will shrink during 2022 is 30,876,925.64 Kwh. Meanwhile, it is seen from the characteristics of the customer. Households are the largest number of customers and the largest usage with the number of customers amounting to 83,399 and usage of 9,800,508.302 kWh*

*In 2022, the number of water customers from the clean water management agency is 5,466 customers. Rambah sub-district is the sub-district with the highest number among other*

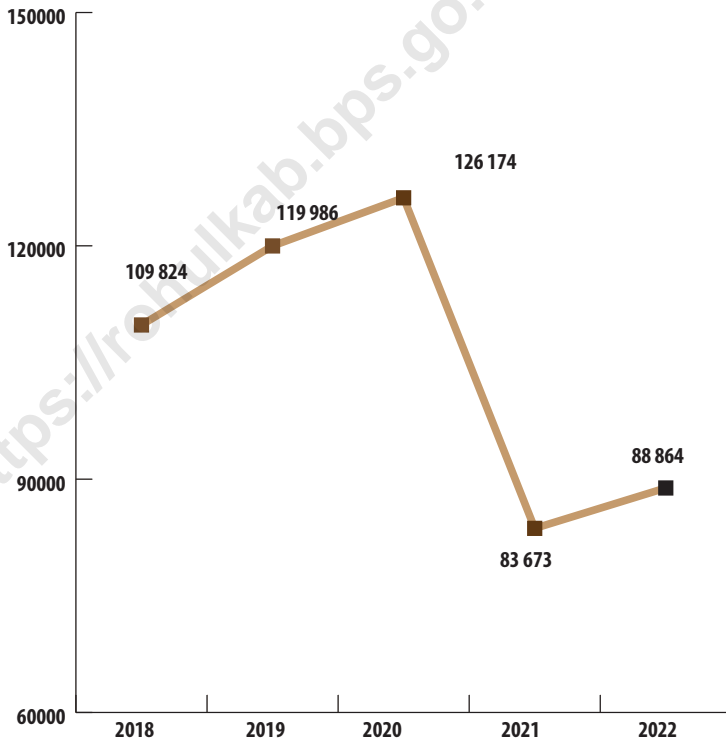


terbanyak diantara kecamatan lain di kabupaten rokan hulu. Jumlah pelanggan dari kecamatan rambah adalah sebesar 1.862 pelanggan. Sementara itu kecamatan kepenuhan hulu, pagaran tapah Darussalam dan bonai Darussalam selama tahun 2022 tidak terdapat pelanggan dari kecamatan tersebut. Kemudian dari besaran volume air yang disalurkan, selama tahun 2022 kecamatan rambah menjadi kecamatan terbanyak dengan jumlah volume air yang disalurkan sebesar 303.315 m<sup>3</sup>. Sementara itu dikarenakan tidak adanya pelanggan di kecamatan kepenuhan hulu, pagaran tapah Darussalam dan bonai Darussalam, maka volume air juga tidak ada disalurkan ke ketiga kecamatan tersebut. Total jumlah volume air yang disalurkan selama tahun 2022 di kabupaten rokan hulu adalah sebesar 740.750 m<sup>3</sup>. Selanjutnya, dari total nilai yang diperoleh di badan pengelola air bersih kabupaten rokan hulu, selama tahun 2022 adalah sebesar 2.956.849.000 rupiah.

*sub-districts in Rokan Hulu district. The number of customers from Rambah sub-district is 1,862 customers. Meanwhile, the sub-districts of Fully Upstream, Pagaran Tapah Darussalam and Bonai Darussalam during 2022 have no customers from these sub-districts. Then from the volume of water distributed, during 2022 the Rambah sub-district became the largest sub-district with the total volume of water distributed of 303,315 m<sup>3</sup>. Meanwhile, due to the absence of customers in the sub-districts of Kecepatan Hulu, Pagaran Tapah Darussalam and Bonai Darussalam, the volume of water is also not distributed to the three sub-districts. The total volume of water distributed during 2022 in the Rokan Hulu district is 740,750 m<sup>3</sup>. Furthermore, from the total value obtained at the clean water management agency of the Rokan Hulu Regency, during 2022 it is 2,956,849,000 rupiah.*

**Gambar** 6.1  
**Figures**

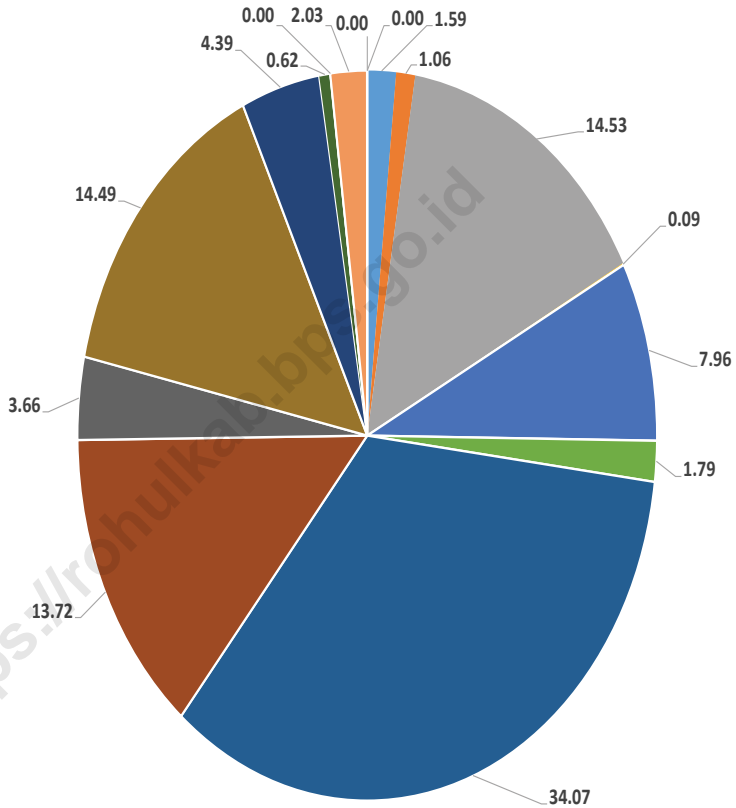
**Jumlah Pelanggan Listrik Menurut Jenis Pelanggan di  
Kabupaten Rokan Hulu, 2018–2022**  
*Number of Electricity Customers by Customer in Rokan  
Hulu Regency, 2018–2022*



Sumber/Source : Perusahaan Listrik Negara Rayon Rokan Hulu/State Electricity Enterprise of Rokan hulu Division

**Gambar 6.2**  
**Figures**

**Persentase Pelanggan Air Menurut Kecamatan di Kabupaten Rokan Hulu, 2022**  
**Percentage of Water Customers by Subdistrict in Rokan Hulu Regency, 2022**



- Rokan IV Koto
- Pendalian IV Koto
- Tandun
- Kabun
- Ujung Batu
- Rambah Samo
- Rambah
- Rambah Hilir
- Bangun Purba
- Tambusai
- Tambusai Utara
- Kepenuhan
- Kepenuhan Hulu
- Kunto Darussalam
- Pagaran Tapah Darussalam
- Bonai Darussalam

Sumber/Source : Dinas Perumahan dan Kawasan pemukiman Kabupaten Rokan Hulu/ Housing and residential areas Office Rokan Hulu Regency

**Tabel**  
**Table** 6.1

**Daya Terpasang, Produksi, dan Distribusi Listrik PT. PLN (Persero) pada Cabang/Ranting PLN Menurut Bulan di Kabupaten Rokan Hulu, 2022**  
***Installed Electricity Power, Production, and Distribution of PT. PLN (Persero) at PLN Branch by Month in Rokan Hulu Regency, 2022***

Bulan Month	Daya Terpasang <i>Installed Electricity Power (VA)</i>	Produksi Listrik <i>Electricity Production (KWh)</i>	Listrik Terjual <i>Electricity Sold (KWh)</i>	Dipakai Sendiri <i>Own Used (KWh)</i>	Susut/ Hilang <i>Shrinkage/ Lost (KWh)</i>
(1)	(2)	(3)	(4)	(5)	(6)
Januari	110 977 650	19 925 130,93	11 914 738,97	131 857	2 534 291,36
Februari	111 701 200	18 154 055,18	10 992 278,89	119 341	2 244 720,49
Maret	112 982 600	20 581 151,87	12 276 063,66	132 769	2 689 506,25
April	114 373 850	20 568 763,01	12 683 888,28	132 769	2 815 133,45
Mei	115 487 950	20 292 835,85	12 659 664,57	133 863	2 891 788,54
Juni	116 741 950	19 593 346,94	12 176 041,56	133 863	2 670 497,01
Juli	117 670 250	20 698 411,45	12 870 895,18	135 553	2 924 804,53
Agustus	118 678 750	20 245 645,74	12 897 998,16	136 217	2 768 227,70
September	119 822 750	19 483 839,17	12 450 098,05	132 762	2 500 131,46
Oktober	120 675 750	19 867 575,51	12 688 611,23	138 065	2 431 658,04
November	12 149 2450	19 084 614,72	12 374 533,55	134 183	2 269 522,50
Desember	122 719 100	19 954 671,72	12 753 844,60	139 666	2 136 644,33
<b>Rokan Hulu</b>	<b>1403324250</b>	<b>238 450 042,09</b>	<b>148 738 656,70</b>	<b>1 600 908</b>	<b>30 876 925,66</b>

Catatan/Note: Data merupakan rayon Pasir Pengaraian / *That data is Pasir Pengaraian Area*

Sumber/Source: Perusahaan Listrik Negara/*State Electricity Enterprise*

**Tabel**  
**Table 6.2****Jumlah Pelanggan Listrik Menurut Jenis Pelanggan di  
Kabupaten Rokan Hulu, 2018–2022**  
**Number of Electricity Customers by Customer in Rokan Hulu  
Regency, 2017–2021**

Jenis Pelanggan Customer	2018	2019	2020	2021	2022
(1)	(2)	(3)	(4)	(5)	(6)
Pabrik/Industri	5	8	8	7	9
Bisnis	3 140	3 476	3 622	2 187	2 448
Kantor Pemerintah	405	442	466	349	398
Sekolah/Rumah Sakit/Tempat Ibadah/Fasilitas Sosial Lainnya	2 661	3 011	3 268	2 395	2 591
Rumah Tangga	103 586	113 021	118 782	78 715	83 399
Penerangan Jalan	27	28	28	20	19
Dipakai Sendiri	-	-	-	-	-
Susut/Hilang	-	-	-	-	-
<b>Rokan Hulu</b>	<b>109 824</b>	<b>119 986</b>	<b>126 174</b>	<b>83 673</b>	<b>88 864</b>

Catatan/Note: Data merupakan rayon Pasir Pengaraian

Sumber/Source: Perusahaan Listrik Negara Rayon Rokan Hulu/State Electricity Enterprise of Rokan hulu Division

**Tabel**  
**Table 6.3****Jumlah Pelanggan dan Air yang Disalurkan Menurut Kecamatan di Kabupaten Rokan Hulu, 2022**  
**Number of Customers and Distributed Water by Subdistrict in Rokan Hulu Regency, 2022**

Kecamatan Subdistrict	Pelanggan Number of Customers	Air Disalurkan Distributed Water (m <sup>3</sup> )	Nilai Value (Rp)
(1)	(2)	(3)	(4)
Rokan IV Koto	87	12 086	49 399 000
Pendalian IV Koto	58	5 052	20 058 500
Tandun	794	71 767	293 670 000
Kabun	5	229	1 708 500
Ujung Batu	435	63 040	270 658 000
Rambah Samo	98	12 871	48 893 500
Rambah	1 862	303 315	1 163 632 000
Rambah Hilir	750	81 336	334 204 000
Bangun Purba	200	8 749	32 979 500
Tambusai	792	109 826	431 648 500
Tambusai Utara	240	60 877	248 096 000
Kepenuhan	34	5 066	18 485 000
Kepenuhan Hulu	-	-	-
Kunto Darussalam	111	9 536	43 416 500
Pagaran Tapah Darussalam	-	-	-
Bonai Darussalam	-	-	-
<b>Rokan Hulu</b>	<b>5 466</b>	<b>740 750</b>	<b>2 956 849 000</b>

Sumber/Source: Dinas Perumahan dan Kawasan pemukiman/ Housing and residential areas Office

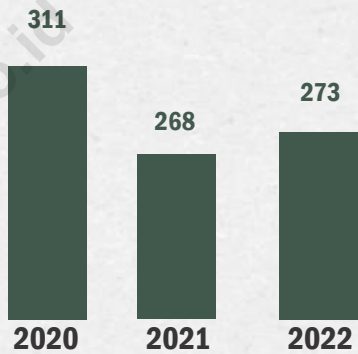


07

## PARIWISATA TOURISM

### JUMLAH RUMAH MAKAN DI KABUPATEN ROKAN HULU

NUMBER OF RESTAURANT IN ROKAN HULU REGENCY



### KABUPATEN ROKAN HULU MEMPUNYAI **3** HOTEL BERBINTANG

ROKAN HULU REGENCY HAS 3 STARED HOTEL







**PENJELASAN TEKNIS**

1. Komponen wisata meliputi fasilitas-fasilitas yang terlibat dalam penyelenggaraan wisata, dimana wisata terjadi karena adanya keterpaduan antara berbagai fasilitas yang saling mendukung dan berkesinambungan. Komponen tersebut seperti rumah makan/restoran dan penginapan/hotel.
2. Rumah makan atau restoran adalah istilah umum usaha yang menyajikan hidangan dan menyediakan tempat untuk menikmati hidangan tersebut bagi konsumen serta menetapkan tarif tertentu untuk makanan dan pelayanannya.
3. Rumah makan adalah perusahaan / usaha yang kegiatannya hanya menyediakan atau menjual makanan (hidangan) dan minuman bagi umum di tempat usahanya, yang proses pembuatan dari bahan baku menjadi bahan jadi tidak dilakukan di tempat usahanya.
4. Restoran adalah perusahaan / usaha yang menyajikan dan menjual makan dan minuman bagi umum di tempat usahanya yang bertempat di sebagian atau seluruh bangunan permanen, dilengkapi peralatan dan perlengkapan proses pembuatan, penyimpanan dan penyajian. Proses pembuatan dari bahan baku menjadi bahan jadi

**TECHNICAL NOTES**

1. *The tourism component includes the facilities involved in organizing tours, where tourism takes place because of the integration of various supporting and continuous facilities. These components such as restaurants and hotels.*
2. *Restaurant is a general term of business that serves dishes and provides a place to enjoy these dishes for consumers and sets certain tariffs for food and service.*
3. *Restaurant type B is a company/ business whose activities are only providing or selling food (dishes) and drinks to the public in its place of business, whose manufacturing process from raw materials to finished materials is not carried out at the place of business.*
4. *Restaurant type A is a company / business that serves, and sells food and beverages to the public at its place of business which is located in part or all of a permanent building, equipped with equipment and equipment for the process of making, storing and serving. The process of making from raw materials into finished materials is done at the place of business.*

- dilakukan di tempat usahanya.
5. Usaha penyediaan akomodasi adalah usaha yang menyediakan pelayanan penginapan yang dilengkapi dengan pelayanan pariwisata lainnya. Usaha penyediaan akomodasi dapat berupa hotel, vila, pondok wisata, bumi perkemahan, persinggahan karavan, dan akomodasi lainnya yang digunakan untuk tujuan pariwisata.
  6. Hotel adalah penyediaan akomodasi secara harian berupa kamar-kamar di dalam satu bangunan yang dapat dilengkapi dengan jasa pelayanan makan dan minum, kegiatan hiburan dan atau fasilitas lainnya. Hotel terdiri dari hotel berbintang dan hotel non-bintang.
  7. Hotel bintang adalah hotel yang memenuhi ketentuan persyaratan sebagai hotel bintang yang ditetapkan dalam surat keputusan instansi yang membinanya. Misalnya hotel bintang lima, hotel bintang empat dan seterusnya.
5. *The business of providing accommodation is a business that provides specialty services that can be equipped with other tourism services. It includes hotel, villa, cottage, camping, caravan stop, and other accommodation that are used for tourism purposes.*
  6. *Hotel is a daily supply of a accommodation rooms within a building which can be equipped with eating and drinking services, entertainment activities and/or other facilities. Hotel consists of classified star hotel and a non-classified star hotel.*
  7. *A star hotel is a hotel that meets the requirements of a star hotel as set out in the agency's decision letter. Examples of five star hotel, four star hotels and so on.*

**ULASAN**

Kabupaten Rokan Hulu merupakan Kabupaten dengan tujuan wisata religius serta wisata alam seperti air terjun dan pemandian air panas. Hal tersebut didukung dengan Jumlah hotel/akomodasi pada tahun 2022 di Kabupaten Rokan Hulu terdapat 1 hotel berbintang 3 dan 2 hotel berbintang 1. Sementara jumlah usaha akomodasi lainnya mengalami peningkatan menjadi 28 usaha akomodasi lainnya yang berbentuk penginapan, wisma maupun pondok wisata. Secara total terdapat 31 usaha akomodasi atau penginapan di Kabupaten Rokan Hulu.

Selain itu jumlah rumah makan dan restoran di Kabupaten Rokan Hulu terdapat sebanyak 273 rumah makan dan restoran pada tahun 2022, jumlah ini mengalami peningkatan dibandingkan dengan tahun 2021. Jumlah rumah makan terbanyak terdapat di Kecamatan Rambah sebanyak 82 rumah makan / restoran, hal ini disebabkan Kecamatan Rambah merupakan pusat pemerintahan dan pusat perekonomian di Kabupaten Rokan Hulu disamping Kecamatan Ujung Batu.

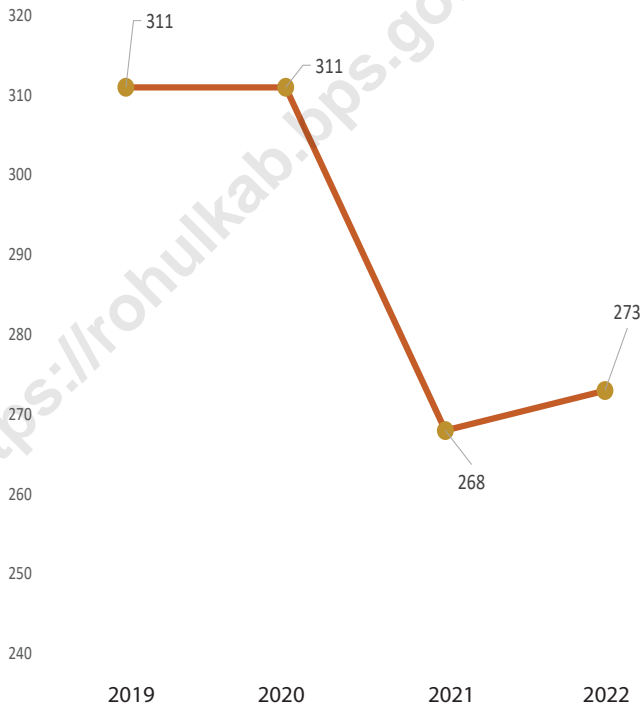
**DESCRIPTION**

*Rokan Hulu Regency is a Regency with religious tourism destinations as well as natural tourism such as waterfalls and hot springs. This is supported by the number of hotels/accommodations in 2022 in Rokan Hulu Regency is 1 hotel that classified as 3-star hotel and 2 hotels for 1-star hotel. Meanwhile, the number of other accommodation businesses has increased to 28 other accommodation businesses in the form of inns, guesthouses and tourist lodges. In total, there are 31 accommodation businesses in Rokan Hulu Regency.*

*In addition, there are 273 restaurants and eatery in Rokan Hulu Regency by 2022, this number has increased compared to 2021. The highest number of restaurants is in Rambah District as many as 82 restaurants / restaurants, this is because Rambah District is the center of government and the center of the economy. in Rokan Hulu Regency beside Ujung Batu District.*

**Gambar** 7.1  
**Figures**

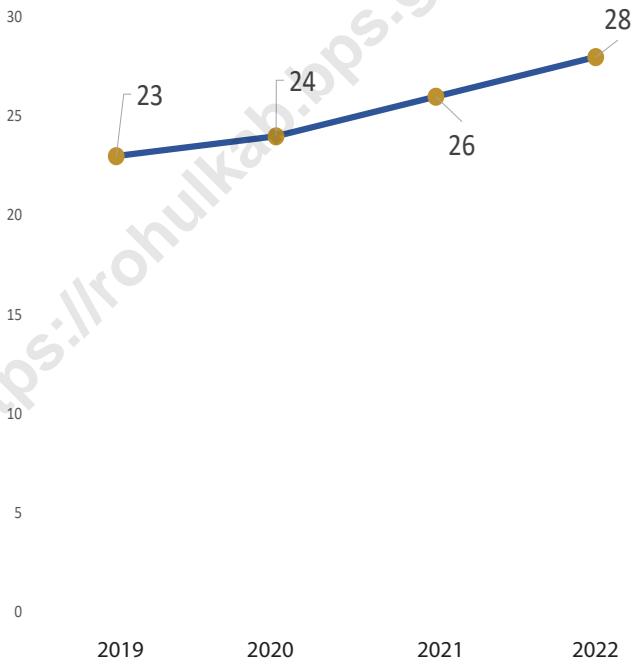
**Jumlah Rumah Makan/Restoran Menurut Kecamatan di Kabupaten Rokan Hulu, 2019–2022**  
**Number of Restaurants by Subdistrict in Rokan Hulu Regency, 2019–2022**



Sumber/Source : Dinas Pariwisata dan Kebudayaan/Tourism and Culture Office

**Gambar** 7.2  
**Figures**

**Jumlah Hotel dan Akomodasi Lainnya di Kabupaten  
Rokan Hulu, 2019-2022**  
*Number of Hotel and Other Accomodations in Rokan  
Hulu Regency, 2019-2022*



Sumber/Source : Dinas Pariwisata dan Kebudayaan/Tourism and Culture Office

**Tabel**  
**Table** 7.1**Jumlah Rumah Makan/Restoran Menurut Kecamatan di  
Kabupaten Rokan Hulu, 2019–2022**  
**Number of Restaurants by Subdistrict in Rokan Hulu  
Regency, 2019–2022**

Kecamatan Subdistrict	2019	2020	2021	2022
(1)	(2)	(3)	(4)	(5)
Rokan IV Koto	-	2	2	-
Pendalian IV Koto	-	-	-	-
Tandun	18	15	18	18
Kabun	8	8	8	8
Ujung Batu	54	60	54	54
Rambah Samo	67	70	7	7
Rambah	7	6	74	82
Rambah Hilir	41	37	41	41
Bangun Purba	54	50	1	-
Tambusai	3	4	4	4
Tambusai Utara	18	18	18	18
Kepenuhan	14	14	14	14
Kepenuhan Hulu	1	1	1	1
Kunto Darussalam	11	11	11	11
Pagaran Tapah Darussalam	8	8	8	8
Bonai Darussalam	7	7	7	7
<b>Rokan Hulu</b>	<b>311</b>	<b>311</b>	<b>268</b>	<b>273</b>

Sumber/Source: Dinas Pariwisata dan Kebudayaan/Tourism and Culture Office

**Tabel**  
**Table** 7.2

**Jumlah Hotel dan Akomodasi Lainnya di Kabupaten  
Rokan Hulu, 2016-2022**  
*Number of Hotel and Other Accomodations in Rokan Hulu  
Regency, 2016-2022*

Tahun Year	Hotel Berbintang Stared Hotel	Akomodasi Lainnya Other Accomodation
(1)	(2)	(3)
2016	1	23
2017	1	23
2018	1	25
2019	4	23
2020	4	24
2021	3	26
2022	3	28

Sumber/Source : Dinas Pariwisata dan Kebudayaan/Tourism and Culture Office





## TRANSPORTASI DAN KOMUNIKASI TRANSPORTATION AND COMMUNICATION

### Panjang Jalan Menurut Kondisi Jalan di Kabupaten Rokan Hulu (km), 2022

*Length of Roads by Condition of Roads*

*Surface in Rokan Hulu Regency (km), 2022*





**PENJELASAN TEKNIS**

1. Di Indonesia, status jalan berdasarkan kewenangan administrasi pemerintahannya dibagi menjadi lima yaitu: jalan nasional, jalan provinsi, jalan kabupaten, jalan kota dan jalan desa.
2. Jalan nasional merupakan jalan arteri dan jalan kolektor dalam sistem jaringan jalan primer yang menghubungkan antar ibukota provinsi. Status jalan nasional juga diberikan pada jalan strategis nasional dan jalan tol.
3. Jalan provinsi merupakan jalan kolektor dalam sistem jaringan primer yang menghubungkan ibukota provinsi dengan ibukota kabupaten/kota. antar ibukota kabupaten/kota, dan jalan strategis provinsi
4. Jalan kabupaten merupakan jalan lokal dalam sistem jaringan jalan primer yang tidak termasuk dalam jalan nasional dan jalan provinsi, yang menghubungkan ibu kota kabupaten dengan ibu kota kecamatan, antar ibu kota kecamatan, ibu kota kabupaten dengan pusat kegiatan lokal, antar pusat kegiatan lokal, dan jalan strategis kabupaten. Jalan kabupaten juga merupakan jalan lokal untuk alternatif jalan nasional dan provinsi.
5. Data Panjang jalan bersumber dari Dinas Pekerjaan Umum dan Penataan Ruang Kabupaten/Kota.

**TECHNICAL NOTES**

1. *In Indonesia, the status of roads based on the administrative authority of the government is divided into five namely: national roads, provincial roads, district roads, city roads and village roads.*
2. *National roads are arterial and collector roads in the primary road network system that connects provincial capitals. The status of national roads is also given to national strategic roads and toll roads.*
3. *Provincial roads are collector roads in the primary network system that connect provincial capital cities with regency / city capitals, between regency / city capitals, and provincial strategy roads.*
4. *Regencial roads are local roads in the primary road network system which are not included in national and provincial roads, that connects the capital regency/municipality with the capital of the subdistrict, between the capital of the regency/ municipality with the center of local activities, between the centers of local activities, and strategic roads of the regency/municipality. Regency roads are also local roads for alternative national and provincial roads.*
5. *Road length data derived from the Office of Regency/Municipality Public Works and Spatial Planning*

6. Perusahaan angkutan umum adalah perusahaan yang menyediakan jasa angkutan orang dan/atau barang dengan kendaraan umum di jalan. (UU. No.14/1992) (PP. No.41/1993)
  7. Terdapat beberapa jenis trayek angkutan umum, diantaranya Antar Kota Antar Provinsi (AKAP), Antar Kota Dalam Provinsi (AKDP), dan Antar Jemput Dalam Provinsi (AJDP).
  8. Kantor pos adalah tempat pemberi pelayanan komunikasi tertulis berupa pengiriman surat, layanan paket pengiriman barang, transaksi keuangan dan layanan keagenan pos untuk kepentingan umum. Rumah pos berfungsi sama seperti kantor pos dan kantor pos pembantu, bedanya rumah pos biasanya terletak di daerah terpencil.
6. *Public transportation company is a company that provides transportation services for people and / or goods by public transportation on the road (Law No.14 / 1992) (PP No.41 / 1993)*
  7. *There are several types of public transportation routes, including inter-provincial inter-city, inter-city within province, and travel transportation in province.*
  8. *Post office is a place to provide written communication services in the form of mail delivery, package delivery services, financial transactions and postal agency services for the public interest. Post houses function the same as post offices and auxiliary post offices, the difference is that post houses are usually located in remote areas.*

**ULASAN**

Keseluruhan Panjang jalan yang ada di Kabupaten Rokan Hulu adalah 2.321,86 km, yang terdiri atas 503,58 km jalan provinsi dan 1.818,28 km jalan kabupaten. Panjang jalan kabupaten tidak mengalami perubahan dibandingkan dengan data-data periode sebelumnya.

Panjang jalan kabupaten mayoritas memiliki jenis permukaan kerikil dengan panjang 1.167,26 km, permukaan aspal sepanjang 427,75 km yang mengalami penurunan dibandingkan periode sebelumnya. Jalan dengan jenis permukaan tanah sepanjang 179,52 km dan permukaan lainnya sepanjang 43,75 km.

Sedangkan jika dilihat menurut kondisi jalan, mayoritas jalan dikategorikan pada kondisi rusak (635,28 km). Dibandingkan dengan tahun sebelumnya kondisi jalan di Kabupaten Rokan Hulu cenderung meningkat terlihat dari meningkatnya panjang jalan yang berada pada kondisi baik dari 320,04 km menjadi 371,60 km. Pertambahan panjang juga terjadi pada jalan dengan kondisi sedang, dan rusak berat.

Jumlah perusahaan angkutan umum di Kabupaten Rokan Hulu pada tahun 2022 terdapat sebanyak 20 perusahaan untuk jenis trayek AKAP/AKDP dengan total armada sebanyak 160 armada. Perusahaan untuk jenis trayek AJDP terdapat 9 perusahaan dengan total armada sebanyak 44 armada.

**DESCRIPTION**

*The total length of roads in Rokan Hulu Regency is 2,321.86 km, consisting of 503.58 km provincial roads and 1,818.28 km district roads. The length of district roads has not changed compared to the previous period's data.*

*The length of the majority district road has a gravel surface with a length of 1,167.26 km, an asphalt surface of 427.75 km which has decreased compared to the previous period. Roads with a soil surface type of 179.52 km and other surfaces along 43.75 km.*

*Meanwhile, when viewed according to road conditions, the majority are in a heavily damaged (635,28 km). Compared to the previous year, the road conditions in Rokan Hulu Regency tended to increase as seen from the increase in the length of roads that were in good condition from 320.04 km to 371.60 km. The increase in length also occurs on roads with moderate and heavily damaged condition.*

*The number of public transportation companies in Rokan Hulu Regency in 2022 is as many as 20 companies for the AKAP/AKDP route type with a total fleet of 160 fleets. There are 9 companies for this type of AJDP route with a total fleet of 44 fleets.*

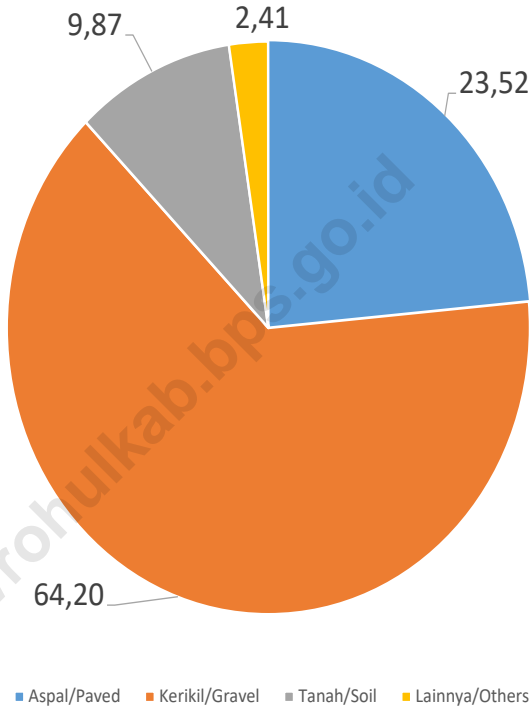
Jumlah kantor pos yang terdapat di Kabupaten Rokan Hulu terdapat sebanyak 9 kantor yang tersebar di Kecamatan Rokan IV Koto, Tandun, Kabun, Ujung Batu, Rambah, Bangun Purba, Tambusai, Kepenuhan dan Kunto Darussalam.

*The number of post offices in Rokan Hulu Regency is 9 offices spread across the Districts of Rokan IV Koto, Tandun, Kabun, Ujung Batu, Rambah, Bangun Purba, Tambusai, Kepenuhan and Kunto Darussalam.*

<https://rohulkab.bps.go.id>

**Gambar** 8.1  
**Figures**

**Persentase Panjang Jalan Menurut Jenis Permukaan Jalan di Kabupaten Rokan Hulu (%), 2022**  
**Percentage Length of Roads by Type of Road Surface in Rokan Hulu Regency (%), 2022**

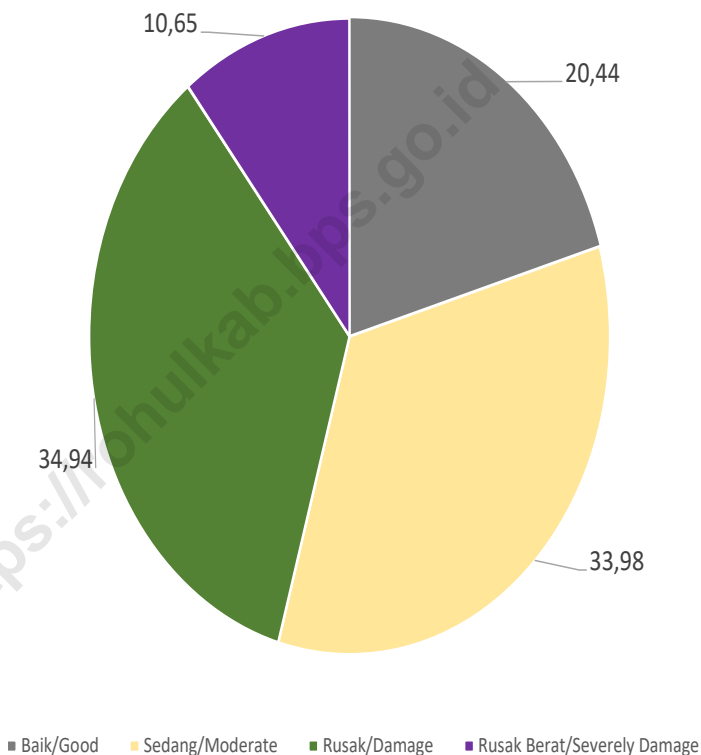


Sumber/Source : Dinas Pekerjaan Umum dan Penataan Ruang / Public Works and Spatial Planning Office



**Gambar** 8.2  
**Figures**

**Persentase Panjang Jalan Menurut Kondisi Jalan di Kabupaten Rokan Hulu (%), 2022**  
**Percentage Length of Roads by Condition of Roads in Rokan Hulu Regency (%), 2022**



Sumber/Source : Dinas Pekerjaan Umum dan Penataan Ruang / Public Works and Spatial Planning Office

## 8.1 TRANSPORTASI TRANSPORTATION

**Tabel** 8.1.1 **Panjang Jalan<sup>1</sup> Menurut Tingkat Kewenangan Pemerintahan di Kabupaten Rokan Hulu (km), 2020–2022**  
**Table** 8.1.1 **Length of Roads<sup>1</sup> by Level of Government Authority in Rokan Hulu Regency (km), 2020–2022**

Tingkat Kewenangan Pemerintahan Level of Government Authority	2020	2021	2021
(1)	(2)	(3)	(4)
Negara <sup>2</sup> /State <sup>2</sup>	-	-	-
Provinsi/Province	503,58	503,58	503,58
Kabupaten Regency	2 140,36	1 818,28	1 818,28
<b>Jumlah/Total</b>	<b>2 643,94</b>	<b>2 321,86</b>	<b>2 321,86</b>

Sumber/Source: Dinas Pekerjaan Umum dan Penataan Ruang / Public Works and Spatial Planning Office

**Tabel** 8.1.2 **Panjang Jalan Menurut Jenis Permukaan Jalan di Kabupaten Rokan Hulu (km), 2020–2022**  
**Table** *Length of Roads by Type of Road Surface in Rokan Hulu Regency (km), 2020–2022*

Jenis Permukaan Jalan Type of Road Surface	2020	2021	2021
(1)	(2)	(3)	(4)
Aspal/Paved	395,94	433,76	427,75
Kerikil/Gravel	1 678,77	975,08	1 167,26
Tanah/Soil	65,65	370,20	179,52
Lainnya/Others	-	39,23	43,75
<b>Jumlah/Total</b>	<b>2 140,36</b>	<b>1 818,28</b>	<b>1 818,28</b>

Sumber/Source: Dinas Pekerjaan Umum dan Penataan Ruang / Public Works and Spatial Planning Office

**Tabel**  
**Table** 8.1.3**Panjang Jalan Menurut Kondisi Jalan di Kabupaten Rokan  
Hulu (km), 2020–2022**  
*Length of Roads by Condition of Roads in Rokan Hulu  
Regency (km), 2020–2022*

Kondisi Jalan Condition of Roads	2020	2021	2022
(1)	(2)	(3)	(4)
Baik/Good	368,94	320,04	371,60
Sedang/Moderate	658,86	114,13	617,81
Rusak/Damage	326,06	1 240,52	635,28
Rusak Berat/Severely Damage	786,50	143,60	193,59
<b>Jumlah/Total</b>	<b>2 140,36</b>	<b>1818,28</b>	<b>1 818,28</b>

Sumber/Source: Dinas Pekerjaan Umum dan Penataan Ruang / Public Works and Spatial Planning Office

**Tabel** 8.1.4 **Jumlah Perusahaan Angkutan Umum dan Jumlah Armada menurut Jenis Trayek di Kabupaten Rokan Hulu, 2021 dan 2022**  
**Number of Public Transport Company and Number of Fleets by Route in Rokan Hulu Regency, 2021 and 2022**

Jenis Trayek <i>Type of Route</i>	2021			2022		
	Jumlah Perusahaan <i>Number of Company</i>	Jumlah Armada <i>Number of Fleet</i>	Rata-rata Jumlah Armada <i>Average Number of Fleets</i>	Jumlah Perusahaan <i>Number of Company</i>	Jumlah Armada <i>Number of Fleet</i>	Rata-rata Jumlah Armada <i>Average Number of Fleets</i>
(1)	(2)	(3)	(4)	(5)	(6)	(7)
1. AKAP/AKDP	20	160	8	20	160	8
2. AJDP	8	50	6	9	44	5

Sumber/Source : Dinas Perhubungan/ Transportation Office

Sumber/Source : Dinas Perhubungan/ Transportation Office

**Tabel**  
**Table** 8.1.5

**Jumlah Penerbangan dan Penumpang di Bandara Tuanku  
Tambusai Kabupaten Rokan Hulu, 2022**  
**Number of Flights and Passengers in Tuanku Tambusai  
Rokan Hulu Regency, 2022**

Bulan Month	Jumlah Penerbangan Number of Flights		Jumlah Penumpang Number of Passengers	
	Datang Departures	Berangkat Arrivals	Datang Departures	Berangkat Arrivals
(1)	(2)	(3)	(4)	(5)
Januari/January	-	-	-	-
Februari/February	-	-	-	-
Maret/March	3	3	15	10
April/April	9	9	38	40
Mei/May	9	9	77	88
Juni/June	7	7	54	82
Juli/July	11	11	89	104
Agustus/August	12	12	63	110
September/September	12	12	60	78
Oktober/October	14	14	56	68
November/November	-	-	-	-
Desember/December	-	-	-	-

## 8.2 KOMUNIKASI COMMUNICATION

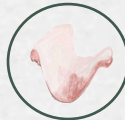
**Tabel 8.2.1** Jumlah Kantor Pos Pembantu Menurut Kecamatan di Kabupaten Rokan Hulu, 2019–2022  
*Number of Post Offices Subsidiaries by Subdistrict in Rokan Hulu Regency, 2019–2022*

Kecamatan Subdistrict	2019	2020	2021	2022
(1)	(2)	(3)	(4)	(5)
Rokan IV Koto	1	1	1	1
Pendalian IV Koto	-	-	-	-
Tandun	-	-	-	1
Kabun	-	-	-	1
Ujung Batu	1	1	1	1
Rambah Samo	-	-	-	-
Rambah	1	1	1	1
Rambah Hilir	-	-	-	-
Bangun Purba	-	-	-	1
Tambusai	1	1	1	1
Tambusai Utara	-	-	-	-
Kepenuhan	1	1	1	1
Kepenuhan Hulu	-	-	-	-
Kunto Darussalam	1	1	1	1
Pagaran Tapah Darussalam	-	-	-	-
Bonai Darussalam	-	-	-	-
<b>Rokan Hulu</b>	<b>6</b>	<b>6</b>	<b>6</b>	<b>9</b>

Sumber/Source: Dinas Komunikasi dan Informatika/Communication and Informatics Office

**PERBANKAN, KOPERASI, DAN HARGA-HARGA  
BANKING, COOPERATIVE, AND PRICES****Rata-Rata Harga Pangan  
di Kabupaten Rokan Hulu, 2022***Average Food Prices in Rokan Hulu Regency, 2022***Daging Sapi**  
*Beef*

Rp 152 146/kg

**Daging Ayam Ras**  
*Chicken meat*

Rp 29 478/kg

**Telur Ayam ras**  
*Chicken Eggs*

Rp 26 704 kg

**Beras Medium**  
*Rice*

Rp 12 582/kg

**Gula Pasir Impor**  
*Import Sugar*

Rp 14 250/kg

**Cabai Merah Keriting**  
*Chilli*

Rp 53 818/kg

**Bawang Merah**  
*Onion*

Rp 34 558 /kg

**Minyak**  
*Oil*

Rp 28 603 /kg

**Bawang Putih**  
*Garlic*

Rp 28 612/kg





**PENJELASAN TEKNIS**

1. Koperasi adalah sebuah organisasi ekonomi yang dimiliki dan dioperasikan oleh orang-seorang demi kepentingan bersama. Koperasi melandaskan kegiatan berdasarkan prinsip gerakan ekonomi rakyat yang berdasarkan asas kekeluargaan.
2. Berdasarkan UU Nomor 25 Tahun 1992 Pasal 3, koperasi memiliki tujuan untuk menyejahterakan anggota pada khususnya dan masyarakat pada umumnya, serta ikut membangun tatanan perekonomian nasional dalam rangka mewujudkan masyarakat yang maju, adil, dan makmur berdasarkan Pancasila dan UUD 1945.
3. Koperasi Unit Desa adalah suatu organisasi ekonomi yang berwatak sosial merupakan wadah bagi pengembangan berbagai kegiatan ekonomi masyarakat pedesaan yang diselenggarakan oleh dan untuk masyarakat itu sendiri.
4. Koperasi Pegawai Republik Indonesia (KPRI) adalah salah satu jenis koperasi yang ada di Indonesia. Koperasi ini beranggotakan para pegawai negeri.
5. Koperasi Karyawan adalah sebuah koperasi yang berada di sebuah perusahaan tertentu. Anggota koperasi ini adalah para karyawan dari perusahaan tersebut.

**TECHNICAL NOTES**

1. *Cooperatives are economic organizations owned and operated by individuals for mutual benefit. Cooperatives are based on the principles of the people's economic movement on the basis of family.*
2. *Based on Law Number 25 of 1992 Article 3, cooperatives have the aim to improve the welfare of members in particular and the community in general, and to help build the national economic order in order to create a developed, just and prosperous society based on Pancasila and the 1945 Constitution.*
3. *Koperasi Unit Desa (KUD) is an economic organization with a social character as a forum for the development of various rural community economic activities organized by and for the community itself.*
4. *KPRI - Employee Cooperatives of the Republic of Indonesia is one type of cooperative that exists in Indonesia. This cooperative consists of civil servants*
5. *Employee cooperative is a cooperative that is in a particular company. The members of the cooperative are the employees of the company. Employee*

- Koperasi karyawan diharuskan memiliki badan hukum dan terdaftar.
6. Koperasi Pasar (Koperasi Pasar) adalah jenis koperasi yang anggotanya terdiri dari para pedagang pasar. Bentuk koperasi pasar dapat berupa koperasi simpan pinjam yang menyediakan pinjaman modal bagi para pedanganng.
  7. Harga pangan yang ditampilkan merupakan harga eceran dan distributor di pasar-pasar di Kabupaten Rokan Hulu
  8. Harga eceran adalah harga yang diperjualbelikan di tingkat konsumen akhir
  9. Harga distributor adalah harga yang diperjualbelikan di tingkat pedagang sebelum ke konsumen akhir
  10. Harga pangan disajikan menurut kelompok bahan pangan nabati dan hewani.
- cooperatives are required to have a legal entity and be registered.*
6. *Koppas - Market Cooperative is a type of cooperative whose members consist of market traders. The form of market cooperative cooperatives can be savings and loan cooperatives that provide capital loans to traders.*
  7. *Food prices displayed are retail and distributor prices in markets in Rokan Hulu Regency*
  8. *Retail price is the price that is traded at the final consumer level*
  9. *Distributor price is the price that is traded at the merchant level before going to the final consumer*
  10. *Food prices are presented by food group, namely the vegetable food group and animal food group.*

**ULASAN**

Keberadaan koperasi di Indonesia memiliki peran penting bagi setiap lembaga dan anggota yang menjalankannya, salah satunya untuk membangun perekonomian. Peran koperasi dalam perekonomian diantaranya mengembangkan kegiatan usaha masyarakat, meningkatkan pendapatan anggota, mengurangi tingkat pengangguran, dan meningkatkan taraf hidup masyarakat.

Jumlah koperasi aktif yang terdaftar di Dinas Koperasi, Transmigrasi, dan Tenaga Kerja Kabupaten Rokan Hulu pada tahun 2022 sebanyak 177 koperasi. Koperasi terbanyak berada di kecamatan Rambah yakni 34 koperasi, dan paling sedikit terdapat di Kecamatan Rambah Hilir dan Kecamatan Kepenuhan yakni 3 koperasi.

Berdasarkan jenisnya pada Tahun 2022 di Kabupaten Rokan Hulu terdapat sebanyak 41 Koperasi Unit Desa (KUD), 19 KPRI, 15 Koperasi Karyawan (KOPKAR), 2 Koperasi Pasar (KOPPAS), dan 100 Koperasi jenis lainnya.

Dalam rangka stabilisasi harga pangan strategis baik di tingkat grosir maupun pengecer, Pemerintah Kabupaten Rokan Hulu melalui Dinas Ketahanan Pangan dan Perikanan melakukan pemantauan harga pangan untuk mengetahui terjadinya fluktuasi harga pangan strategis.

**DESCRIPTION**

*The existence of cooperatives in Indonesia has an important role for every institution and member who runs it, one of which is to build the economy. The role of cooperatives in the economy includes: developing community business activities, increasing member income, reducing unemployment, and improving people's living standards.*

*The number of active cooperatives registered with the Cooperatives, Transmigration and Manpower Office of Rokan Hulu Regency in 2022 is 177 cooperatives. The most cooperatives are in Rambah sub-district, namely 34 cooperatives, and the least are in Rambah Hilir sub-district and Kepenuhan, namely 3 cooperatives.*

*Based on the type, in 2022 in Rokan Hulu Regency there will be 41 Village Unit Cooperatives (KUD), 19 KPRI, 15 Employee Cooperatives, 2 Market Cooperatives, and 100 other types of Cooperatives.*

*In the context of stabilizing strategic food prices both at the wholesale and retail levels, the Rokan Hulu Regency Government through the Food Security and Fisheries Service monitors food prices to determine various potentials that affect strategic food price fluctuations.*

Selama tahun 2022, tercatat rata-rata harga untuk komoditas strategis kelompok pangan nabati kategori tanaman pangan, komoditas beras termurah memiliki harga rata-rata pengecer Rp 10.535 per kg. Untuk kategori hortikultura, komoditas cabe merah keriting memiliki harga rata-rata pengecer Rp 53.818 per kg. Komoditas cabe rawit memiliki harga rata-rata pengecer Rp 50.191 per kg. Untuk kategori kelompok pangan bahan pabrik, komoditas strategis minyak goreng memiliki harga rata-rata pengecer Rp 38.603 per kg,

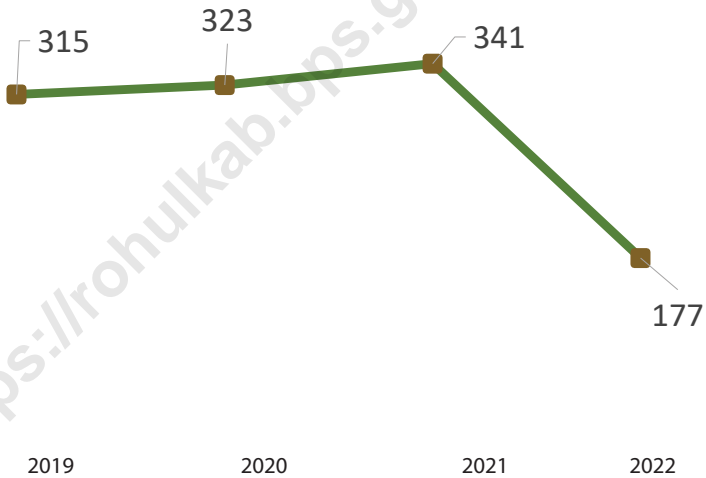
Harga komoditas strategis pada kelompok pangan hewani, kategori hasil ternak daging sapi harga rata-rata pengecer Rp 152.146 per kg. Harga Daging Ayam Ras memiliki harga Rp 29.478 per kg. Komoditas telur ayam ras, memiliki harga rata-rata pengecer Rp 26.704 per kg. Untuk kategori ikan tangkapan laut, harga rata-rata eceran ikan kakap Rp 69.910 per kg. Untuk kategori ikan tangkapan air tawar, komoditas ikan gabus memiliki harga rata-rata eceran Rp 48.173 per kg. Untuk kategori ikan budidaya, ikan nila memiliki harga rata-rata eceran Rp 42.345 per kg.

*During 2022, the average price for strategic commodities in the vegetable food category in the food crop category was recorded. The cheapest rice commodity had an average retail price of Rp. 10,535 per kg. For the horticulture category, the curly red chili commodity has an average retail price of IDR 53,818 per kg. The cayenne pepper commodity has an average retail price of IDR 50,191 per kg. For the food group category, cooking oil strategic commodity has an average retail price of Rp 38,603 per kg.*

*The price of strategic commodities in the animal food group, the category of beef cattle, the average price for retailers is IDR 152,146 per kg. The price of chicken meat has a price of Rp. 29,478 per kg. The commodity of purebred chicken eggs has an average retail price of IDR 26,704 per kg. For the marine caught fish category, the average retail price of snapper is IDR 69,910 per kg. For the freshwater fish category, snakehead fish has an average retail price of IDR 48,173 per kg. For the cultivated fish category, tilapia has an average retail price of Rp. 42,345 per kg.*

**Gambar** 9.1  
**Figures**

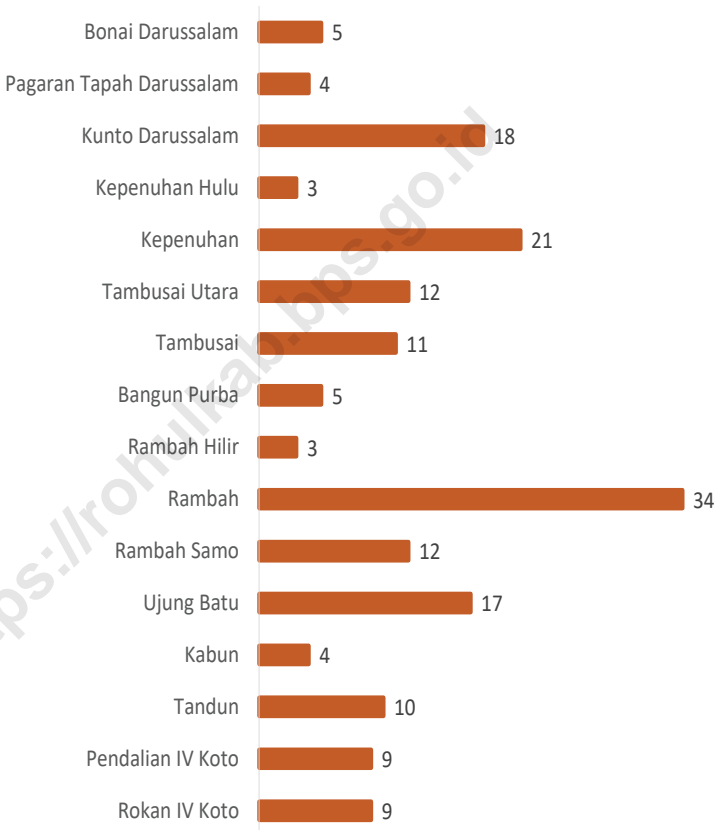
**Jumlah Koperasi Aktif di Kabupaten Rokan Hulu, 2019–2022**  
**Number of Active Cooperative in Rokan Hulu Regency, 2019–2022**



Sumber/Source : Dinas Koperasi UKM, Transmigrasi, dan Tenaga Kerja/ Cooperatives of Small and Medium Enterprises, Transmigration, and Labour Office

**Gambar** 9.2  
**Figures**

**Jumlah Koperasi Aktif Menurut Kecamatan di Kabupaten Rokan Hulu, 2022**  
**Number of Active Cooperative by Subdistrict in Rokan Hulu Regency, 2022**



Sumber/Source : Dinas Koperasi UKM, Transmigrasi, dan Tenaga Kerja/ Cooperatives of Small and Medium Enterprises, Transmigration, and Labour Office

## 9.1 KOPERASI COOPERATIVE

**Tabel 9.1.1** Jumlah Koperasi Aktif Menurut Kecamatan di Kabupaten Rokan Hulu, 2019–2022  
*Number of Active Cooperative by Subdistrict in Rokan Hulu Regency, 2019–2022*

Kecamatan Subdistrict	2019	2020	2021	2022
(1)	(2)	(3)	(4)	(5)
Rokan IV Koto	18	18	20	9
Pendalian IV Koto	9	9	11	9
Tandun	8	9	11	10
Kabun	19	19	14	4
Ujung Batu	21	23	24	17
Rambah Samo	24	24	26	12
Rambah	71	71	76	34
Rambah Hilir	19	19	20	3
Bangun Purba	14	14	14	5
Tambusai	20	22	21	11
Tambusai Utara	16	18	21	12
Kepenuhan	33	33	32	21
Kepenuhan Hulu	12	12	12	3
Kunto Darussalam	19	20	24	18
Pagaran Tapah Darussalam	6	6	6	4
Bonai Darussalam	6	6	9	5
<b>Rokan Hulu</b>	<b>315</b>	<b>323</b>	<b>341</b>	<b>177</b>

Sumber/Source: Dinas Koperasi UKM, Transmigrasi, dan Tenaga Kerja/ Cooperatives of Small and Medium Enterprises, Transmigration, and Labour Office



**Tabel**  
**Table** 9.1.2**Jumlah Koperasi Menurut Jenis Koperasi dan Kecamatan di Kabupaten Rokan Hulu, 2022**  
**Number of Cooperative by Kind of Cooperative and Subdistrict in Rokan Hulu Regency, 2022**

Kecamatan Subdistrict	Jenis Koperasi/ Kind of Cooperative					Jumlah Total
	KUD	KPRI	KOPKAR	KOPPAS	Lainnya Other	
(1)	(2)	(3)	(4)	(5)	(6)	(7)
Rokan IV Koto	2	-	-	-	7	9
Pendalian IV Koto	5	-	1	-	3	9
Tandun	5	-	3	-	2	10
Kabun	2	-	-	-	2	4
Ujung Batu	-	1	4	1	11	17
Rambah Samo	1	-	1	-	10	12
Rambah	1	16	1	1	15	34
Rambah Hilir	1	1	-	-	1	3
Bangun Purba	1	-	-	-	4	5
Tambusai	-	1	-	-	10	11
Tambusai Utara	1	-	-	-	11	12
Kepenuhan	8	-	1	-	12	21
Kepenuhan Hulu	2	-	-	-	1	3
Kunto Darussalam	7	-	3	-	8	18
Pagaran Tapah Darussalam	3	-	1	-	-	4
Bonai Darussalam	2	-	-	-	3	5
<b>Rokan Hulu</b>	<b>41</b>	<b>19</b>	<b>15</b>	<b>2</b>	<b>100</b>	<b>177</b>

Sumber/Source: Dinas Koperasi UKM, Transmigrasi, dan Tenaga Kerja/ Cooperatives of Small and Medium Enterprises, Transmigration, and Labour Office

## 9.2 HARGA PRICE

**Tabel 9.2.1 Rata-rata Harga Pangan Menurut Komoditi di Kabupaten Rokan Hulu, 2022**  
*Average Food Prices According to Commodities in Rokan Hulu Regency, 2022*

Komoditi <i>Commodity</i>		Harga Rata-Rata Pengecer <i>Average Price Retailer</i>
(1)		(2)
I	Kelompok Pangan Nabati/ <i>Vegetable Food Group</i>	
	A. Tanaman Pangan / <i>Crops</i>	
	1. Beras / Rice (kg)	
	a. Termurah	10 535
	b. Medium	12 582
	c. Premium	14 893
	2. Jagung Pipilan Kering / <i>Dry Shelled Corn</i> (kg)	7 080
	3. Kedelai / <i>soy</i> (kg)	
	a. Lokal	12 618
	b. Impor	13 617
	4. Kacang Tanah Wose / <i>Wose Peanuts</i> (kg)	26 701
	5. Kacang Hijau Wose Kering / <i>Dry Wose Green Beans</i> (kg)	24 827
	6. Ubi Jalar Basah / <i>Wet Sweet Potatoes</i> (kg)	6 423
	7. Ubi Kayu Basah / <i>Wet Cassava</i> (kg)	3 582
	B. Hortikultura / <i>Horticulture</i>	
	1. Cabe Merah / <i>Red chili</i> (kg)	
	a. Keriting	53 818
	b. Rawit	50 191
	2. Bawang Merah Lokal/Impor / <i>local / Imported Onion</i> (kg)	34 558
	3. Bawang Putih Lokal/Impor / <i>Local/Imported Garlic</i> (kg)	28 612
	4. Tomat Medan / <i>Medan Tomato</i> (kg)	11 117
	5. Wortel / <i>Carrot</i> (kg)	11 927

Lanjutan Tabel/Continued Table 9.2.1

Komoditi Commodity	Harga Rata-Rata Pengecer Average Price Retailer
(1)	(2)
6. Kentang / <i>Potato</i> (kg)	12 244
7. Jeruk / <i>Orange</i> (kg)	12 313
C. Pangan Bahan Pabrik / <i>Food Material Factory</i>	
1. Minyak Goreng Curah/Non Curah / <i>Bulk/Non-Bulk Cooking Oil</i> (kg)	38 603
2. Gula Pasir / <i>Sugar</i> (kg)	
a. Lokal	14 232
b. Impor	14 250
3. Tepung Terigu / <i>Wheat Flour</i> (kg)	12 228
II Kelompok Pangan Hewani/ <i>Animal Food Group</i>	
A. Hasil Ternak / <i>Livestock Products</i>	
1. Daging Sapi / <i>Beef</i> (kg)	152 146
2. Daging Ayam / <i>Chicken Meat</i> (kg)	
a. Ras	29 478
b. Kampung	53 507
3. Telur Ayam / <i>Chicken Eggs</i> (kg)	
a. Ras	26 704
b. Kampung	3 497
4. Susu Bubuk (400 gram) / <i>Milk Powder</i> (400 gram)	46 308
5. Susu Kental Manis (kaleng) / <i>Sweetened Condensed Milk</i> (Canned)	11 554

Lanjutan Tabel/*Continued Table* 9.2.1

Komoditi Commodity	Harga Rata-Rata Pengecer Average Price Retailer
(1)	(2)
B. Ikan / Fish	
1. Ikan Tangkapan laut / Sea Fishing Fish (kg)	
a. Kakap	69 910
b. Tongkol	35 816
c. Serai	37 944
2. Ikan Tangkapan Air Tawar / Freshwater Fishing Fish (kg)	
a. Gabus	48 173
b. Baung	74 861
c. Pantau	70 509
d. Lele	53 095
e. Udang Galah	177 172
3. Ikan Budidaya / Aquaculture (kg)	
a. Nila	42 345
b. Patin	26 662
c. Mas	38 842
d. Bawal	36 977
e. Lele Dumbo	23 493


Sumber/Source: Dinas Ketahanan Pangan dan Perikanan/ Food and Fishery Resilience Office



# 10

## PENGELUARAN PENDUDUK POPULATION EXPENDITURE

Komoditas Tertinggi dalam  
Rata-Rata Pengeluaran per Kapita  
di Kabupaten Rokan Hulu, 2022  
*The Highest Commodity of Monthly Average Expenditure per  
Capita in  
Rokan Hulu regency, 2022*



Makanan/Food

**13,16%** dari makanan dan minuman jadi  
*From Prepared food and bevarages*



Bukan Makanan/Non Food

**22,86%** dari perumahan dan fasilitas rumah tangga  
*From Housing and household facilities*



**PENJELASAN TEKNIS**

1. Pengeluaran rata-rata per kapita adalah biaya yang dikeluarkan untuk konsumsi semua anggota rumah tangga selama sebulan baik yang berasal dari pembelian, pemberian maupun produksi sendiri dibagi dengan banyaknya anggota rumah tangga dalam rumah tangga tersebut.
2. Konsumsi rumah tangga dibedakan atas konsumsi makanan dan bukan makanan tanpa memperhatikan asal barang dan terbatas pada pengeluaran untuk kebutuhan rumah tangga saja, tidak termasuk konsumsi/ pengeluaran untuk keperluan usaha atau yang diberikan kepada pihak lain. Baik konsumsi makanan maupun bukan makanan selanjutnya dikonversikan ke dalam pengeluaran rata-rata sebulan.

**TECHNICAL NOTES**

1. *Per capita Average Expenditure is the cost spent for all household members consumption during the month, whether from purchasing, giving or own production, divided by the number of household members in the household.*
2. *Household consumption is distinguished on the consumption of food and non food regardless of the origin of goods and limited to expenditures for household needs alone, excluding the consumption/ expenditure for business purposes or given to other parties. Neither the consumption of food and non food subsequently converted into the monthly average expenditure.*



**ULASAN**

Pengeluaran per kapita dibagi menurut kelompok makanan dan bukan makanan. Semakin tinggi proporsi pengeluaran nonmakanan dibandingkan pengeluaran makanan maka rumah tangga tersebut dapat dipandang lebih sejahtera. Rata-rata pengeluaran perkapita sebulan di Kabupaten Rokan Hulu pada tahun 2022 berdasarkan Survei Sosial Ekonomi Nasional Maret 2022 adalah sebesar Rp. 1.292.052. Kelompok komoditas makanan sebesar Rp. 720.496 dan kelompok bukan makanan sebesar Rp. 571.556.

Pada tahun 2022, komoditas makanan dan minuman jadi mempunyai andil terbesar di kelompok makanan sebesar 13,16 persen terhadap total pengeluaran per kapita, sedangkan komoditas umbi-umbian merupakan komoditas terkecil yang dikonsumsi di kelompok makanan sebesar 0,65 persen terhadap total pengeluaran per kapita.

Pada kelompok bukan makanan, komoditas perumahan dan fasilitas rumah tangga menyumbang pengeluaran tertinggi yaitu 22,86 persen terhadap total pengeluaran per kapita, sedangkan komoditas keperluan pesta dan upacara merupakan komoditas terkecil yang di kelompok bukan makanan sebesar 1,59 persen terhadap total pengeluaran per kapita.

**DESCRIPTION**

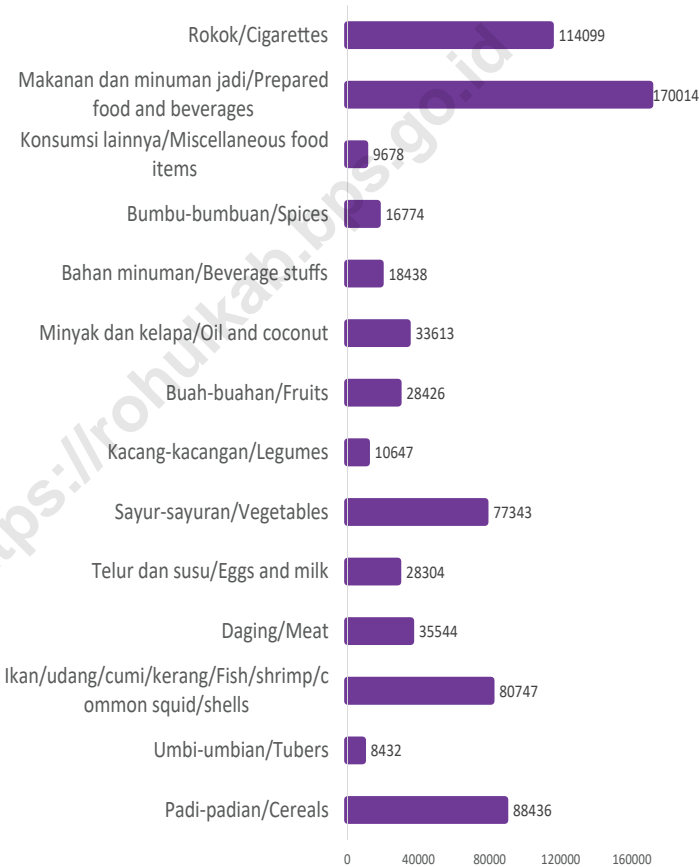
*Expenditure per capita is divided by food and non-food groups. The higher the proportion of non-food expenditure compared to food expenditure, the more prosperous the household can be. The average monthly expenditure per capita in Rokan Hulu Regency in 2021 based on the March National Socio-Economic Survey (Susenas) is Rp. 1,292,052. For the food commodity group of Rp. 720,496 and the non-food group of Rp. 571,556.*

*In 2022, food and beverage commodities have the largest share in the food group by 13.16 percent of total per capita expenditure, while tubers are the smallest commodity consumed in the food group by 0.65 percent of total per capita expenditure.*

*In the non-food group, housing and household facilities contributed the highest to 22.86 percent of total per capita expenditure, while the commodity for parties and ceremonies was the smallest commodity in the non-food group at 1.59 percent of the total per capita expenditure.*

**Gambar** 10.1  
**Figures**

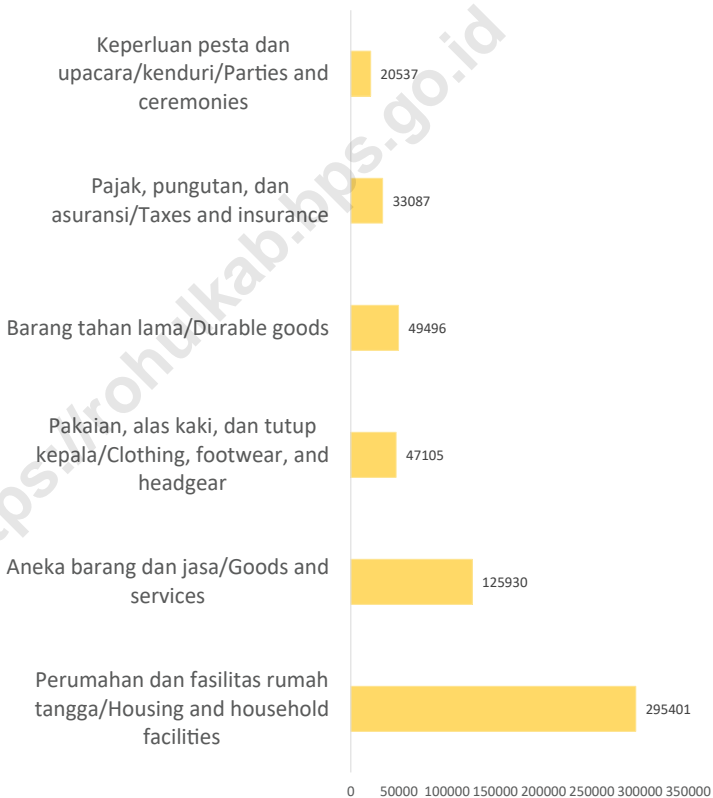
**Rata-rata Pengeluaran per Kapita Sebulan Menurut Kelompok Komoditas Makanan (rupiah) di Kabupaten Rokan Hulu, 2022**  
**Monthly Average Expenditure per Capita by Food Commodity (rupiahs) in Rokan Hulu Regency, 2022**



Sumber/Source : BPS, Survei Sosial Ekonomi Nasional (Susenas) Maret/BPS-Statistics Indonesia, National Socioeconomic Survey March

**Gambar** 10.2  
**Figures**

**Rata-rata Pengeluaran per Kapita Sebulan Menurut Kelompok Komoditas Bukan Makanan (rupiah) di Kabupaten Rokan Hulu, 2022**  
**Monthly Average Expenditure per Capita by Non Food Commodity (rupiahs) in Rokan Hulu Regency, 2022**



Sumber/Source : BPS, Survei Sosial Ekonomi Nasional (Susenas) Maret/BPS-Statistics Indonesia, National Socioeconomic Survey March

**Tabel**  
**Table** 10.1

**Rata-rata Pengeluaran per Kapita Sebulan Menurut Kelompok Komoditas (rupiah) di Kabupaten Rokan Hulu, 2021 dan 2022**  
**Monthly Average Expenditure per Capita by Commodity Group (rupiahs) in Rokan Hulu Regency, 2021 and 2022**

<b>Kelompok Komoditas/Commodity Group</b>	<b>2021</b>	<b>2022</b>
(1)	(2)	(3)
<b>Makanan/Food</b>		
Padi-padian/ <i>Cereals</i>	86 366	88 436
Umbi-umbian/ <i>Tubers</i>	7 447	8 432
Ikan/udang/cumi/kerang/ <i>Fish/shrimp/common squid/shells</i>	70 315	80 747
Daging/ <i>Meat</i>	28 828	35 544
Telur dan susu/ <i>Eggs and milk</i>	32 639	28 304
Sayur-sayuran/ <i>Vegetables</i>	76 972	77 343
Kacang-kacangan/ <i>Legumes</i>	10 506	10 647
Buah-buahan/ <i>Fruits</i>	25 041	28 426
Minyak dan kelapa/ <i>Oil and coconut</i>	24 559	33 613
Bahan minuman/ <i>Beverage stuffs</i>	19 626	18 438
Bumbu-bumbuan/ <i>Spices</i>	17 287	16 774
Konsumsi lainnya/ <i>Miscellaneous food items</i>	9 462	9 678
Makanan dan minuman jadi/ <i>Prepared food and beverages</i>	160 312	170 014
Rokok/ <i>Cigarettes</i>	103 821	114 099
<b>Jumlah makanan/Total food</b>	<b>673 181</b>	<b>720 496</b>
<b>Bukan makanan/Non-food</b>		
Perumahan dan fasilitas rumah tangga/ <i>Housing and household facilities</i>	281 902	295 401
Aneka barang dan jasa/ <i>Goods and services</i>	120 233	125 930
Pakaian, alas kaki, dan tutup kepala/ <i>Clothing, footwear, and headgear</i>	42 406	47 105
Barang tahan lama/ <i>Durable goods</i>	67 042	49 496
Pajak, pungutan, dan asuransi/ <i>Taxes and insurance</i>	36 006	33 087
Keperluan pesta dan upacara/kenduri/ <i>Parties and ceremonies</i>	15 145	20 537
<b>Jumlah bukan makanan/Total non-food</b>	<b>562 734</b>	<b>571 556</b>
<b>Jumlah/Total</b>	<b>1 235 916</b>	<b>1 292 052</b>

Sumber/Source: BPS, Survei Sosial Ekonomi Nasional (Susenas) Maret/BPS-Statistics Indonesia, National Socioeconomic Survey March

**Tabel**  
**Table** 10.2

**Persentase Pengeluaran per Kapita Sebulan Menurut Kelompok Komoditas di Kabupaten Rokan Hulu, 2021 dan 2022**  
**Percentage of Monthly Expenditure per Capita by Commodity Group in Rokan Hulu Regency, 2021 and 2022**

<b>Kelompok Komoditas/Commodity Group</b>	<b>2021</b>	<b>2022</b>
(1)	(2)	(3)
<b>Makanan/Food</b>		
Padi-padian/Cereals	6,99	6,84
Umbi-umbian/Tubers	0,60	0,65
Ikan/udang/cumi/kerang/Fish/shrimp/common squid/shells	5,69	6,25
Daging/Meat	2,33	2,75
Telur dan susu/Eggs and milk	2,64	2,19
Sayur-sayuran/Vegetables	6,23	5,99
Kacang-kacangan/Legumes	0,85	0,82
Buah-buahan/Fruits	2,03	2,20
Minyak dan kelapa/Oil and coconut	1,99	2,60
Bahan minuman/Beverage stuffs	1,59	1,43
Bumbu-bumbuan/Spices	1,40	1,30
Konsumsi lainnya/Miscellaneous food items	0,77	0,75
Makanan dan minuman jadi/Prepared food and beverages	12,97	13,16
Rokok/Cigarettes	8,40	8,83
<b>Jumlah makanan/Total food</b>	<b>54,47</b>	<b>55,76</b>
<b>Bukan makanan/Non-food</b>		
Perumahan dan fasilitas rumah tangga/Housing and household facilities	22,81	22,86
Aneka barang dan jasa/Goods and services	9,73	9,75
Pakaian, alas kaki, dan tutup kepala/Clothing, footwear, and headgear	3,43	3,65
Barang tahan lama/Durable goods	5,42	3,83
Pajak, pungutan, dan asuransi/Taxes and insurance	2,91	2,56
Keperluan pesta dan upacara/kenduri/Parties and ceremonies	1,23	1,59
<b>Jumlah bukan makanan/Total non-food</b>	<b>45,53</b>	<b>44,24</b>
<b>Jumlah/Total</b>	<b>100,00</b>	<b>100,00</b>

Sumber/Source: BPS, Survei Sosial Ekonomi Nasional (Susenas) Maret/BPS-Statistics Indonesia, National Socioeconomic Survey March

11

**PERDAGANGAN  
TRADE**

Jumlah Pasar Aktif  
di Kabupaten  
Rokan Hulu, 2022

*Number of Active Market in Rokan Hulu  
Regency, 2022*

92

Jumlah Pedagang  
di Kabupaten  
Rokan Hulu, 2022

*Number of Traders in Rokan Hulu Regency,  
2022*

14 360





**PENJELASAN TEKNIS**

1. Pasar adalah tempat bertemunya penjual (pedagang) dengan pembeli (konsumen) untuk bertransaksi jual.
2. Pasar aktif (active market) adalah pasar di mana aktivitas perdagangan berlangsung dengan volume tinggi.
3. Pedagang pasar adalah pedagang yang menjual dagangannya di pasar.

**TECHNICAL NOTES**

1. *The market is a meeting place for sellers (traders) with buyers (consumers) to trade*
2. *An active market is a market in which trading activity takes place with high volume.*
3. *Market traders are traders who sell their wares on the market.*

<https://rohulkab.bps.go.id>



**ULASAN**

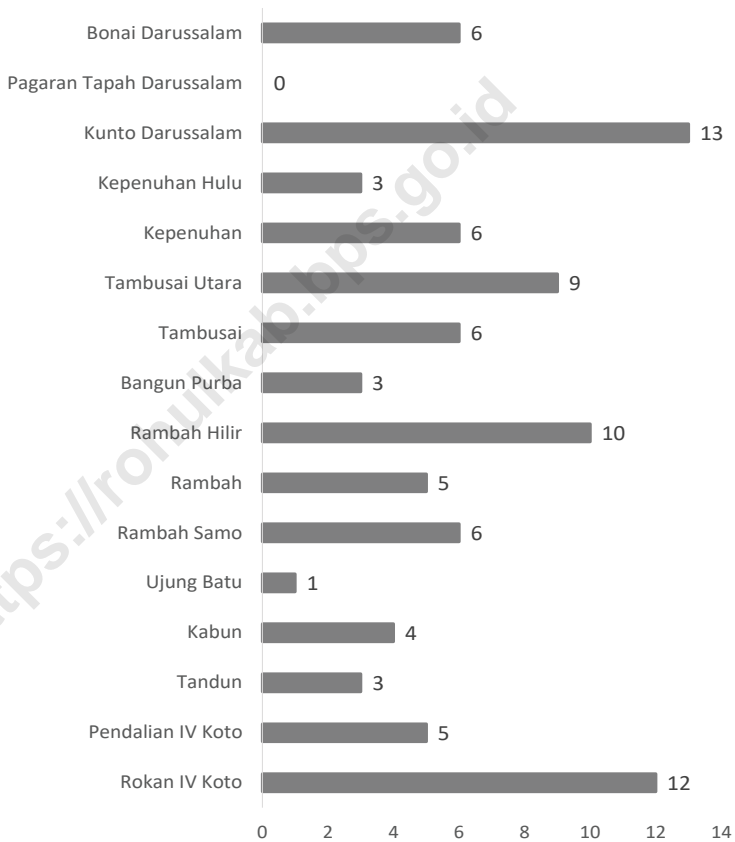
Pada tahun 2022, jumlah pasar yang ada di Kabupaten Rokan Hulu sebanyak 96 pasar yang tersebar di 16 kecamatan, dimana 92 pasar berstatus aktif dan 4 tidak aktif. Jumlah pedagang sebanyak 14.360 pedagang, dengan rata-rata jumlah pedagang di seluruh pasar sebanyak 156 pedagang.

**DESCRIPTION**

*In 2022, the number of markets in Rokan Hulu Regency was 96 markets in 16 subdistricts, of which 92 markets were active and 2 were not active. While for the number of traders as many as 14,360 traders, with an average number of traders in the market as many as 156 traders.*

**Gambar** 11.1  
**Figures**

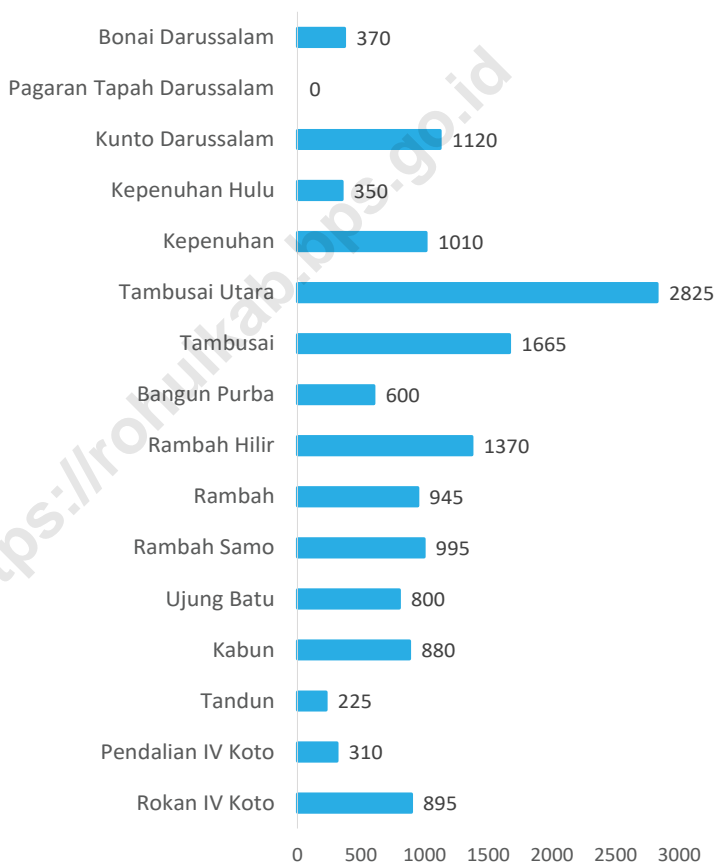
**Jumlah Pasar Aktif Menurut Kecamatan di Kabupaten Rokan Hulu, 2022**  
**Number of Markets by Subdistrict In Rokan Hulu Regency, 2022**



Sumber/Source : Dinas Perindustrian dan Perdagangan/Industry and Manufacture Office

**Gambar** 11.2  
**Figures**

**Jumlah Pedagang Menurut Kecamatan di Kabupaten Rokan Hulu, 2022**  
**Number of Traders by Subdistrict In Rokan Hulu Regency, 2022**



Sumber/Source : Dinas Perindustrian dan Perdagangan/Industry and Manufacture Office

**Tabel**  
**Table** 11.1**Jumlah Pasar dan Pedagang Menurut Kecamatan di  
Kabupaten Rokan Hulu, 2022**  
**Number of Markets and Traders by Subdistrict In Rokan  
Hulu Regency, 2022**

Kecamatan Subdistrict	Jumlah Pasar Number of Market		Jumlah Pedagang Number of Traders	Rata-rata Jumlah Pedagang per Pasar Average Number of Traders by Market
	Aktif Active	Tidak Aktif Not Active		
(1)	(2)	(3)	(4)	(5)
Rokan IV Koto	12	-	895	75
Pendalian IV Koto	5	-	310	62
Tandun	3	1	225	75
Kabun	4	-	880	220
Ujung Batu	1	2	800	800
Rambah Samo	6	-	995	166
Rambah	5	-	945	189
Rambah Hilir	10	-	1 370	137
Bangun Purba	3	-	600	200
Tambusai	6	-	1 665	278
Tambusai Utara	9	-	2 825	314
Kepenuhan	6	-	1 010	168
Kepenuhan Hulu	3	-	350	117
Kunto Darussalam	13	-	1 120	86
Pagaran Tapah Darussalam	-	-	-	-
Bonai Darussalam	6	1	370	62
<b>Rokan Hulu</b>	<b>92</b>	<b>4</b>	<b>14 360</b>	<b>2 949</b>

Sumber/Source: Dinas Perindustrian dan Perdagangan/Industry and Manufacture Office



# 12

## SISTEM NERACA REGIONAL SYSTEM OF REGIONAL ACCOUNTS

### Tiga (3) Lapangan Usaha Penyumbang Terbesar dalam Perekonomian Kabupaten Rokan Hulu, 2022

*Three (3) Biggest Distribution of Economy  
by Industry in Rokan Hulu Regency, 2022*



1. Pertanian, Kehutanan, dan Perikanan <i>Agriculture, Forestry, and Fishing</i>	54,70%
2. Industri Pengolahan <i>Manufacturing</i>	26,15%
3. Perdagangan Besar dan Eceran; Reparasi Mobil dan Sepeda Motor <i>Wholesale and Retail Trade; Repair of Motor Vehicles and Motorcycles</i>	5,05%



**PENJELASAN TEKNIS**

1. Penghitungan statistik neraca nasional mengikuti buku petunjuk yang diterbitkan oleh Perserikatan Bangsa Bangsa (PBB) dikenal sebagai Sistem Neraca Nasional (SNN). SNN adalah rekomendasi internasional tentang bagaimana menyusun ukuran aktivitas ekonomi yang sesuai dengan standar neraca baku yang didasarkan pada prinsip-prinsip ekonomi. Rekomendasi yang dimaksud dinyatakan dalam sekumpulan konsep, definisi, klasifikasi, dan aturan neraca yang disepakati secara internasional dalam mengukur indikator tertentu seperti Produk Domestik Bruto (PDB). Salah satu bentuk adaptasi pencatatan statistik nasional adalah melakukan perubahan tahun dasar PDB Indonesia dari tahun 2000 ke 2010. Perubahan tahun dasar PDB dilakukan seiring dengan mengadopsi rekomendasi PBB yang tertuang dalam Sistem Neraca Nasional 2008 (SNA 2008).
2. Produk Domestik Bruto pada tingkat nasional serta Produk Domestik Regional Bruto (PDRB) pada tingkat regional (provinsi/kabupaten/kota) menggambarkan kemampuan suatu wilayah untuk menciptakan nilai tambah pada suatu waktu tertentu. Untuk menyusun PDB

**TECHNICAL NOTES**

1. *The method used to estimate national accounts statistics is based on the standard guidelines formed by United Nation known as System of National Accounts (SNA). SNA is the internationally agreed standard set of recommendations on how to compile measures of economic activity in accordance with strict accounting conventions based on economic principles. The recommendations are expressed in term of a set of concepts, definitions, classifications and accounting rules that comprise the internationally agreed standard for measuring indicators such as Gross Domestic Product (GDP). One of the improvement in the national statistical system is to rebase GDP form base year 2000 to 2010 in order to capture current economic condition. It is in line with the United Nations (UN) recommendation on 2008 SNA.*
2. *The basic measure of the value added arising from economic activity is known as Gross Domestic Product at the national level and Gross Regional Domestic Product (GRDP) at the regional level (provinces/regencies/municipalities). To compile these statistics, two approaches*



maupun PDRB digunakan 2 pendekatan, yaitu lapangan usaha dan pengeluaran. Keduanya menyajikan komposisi data nilai tambah dirinci menurut sumber kegiatan ekonomi (lapangan usaha) dan menurut komponen penggunaannya. PDB maupun PDRB dari sisi lapangan usaha merupakan penjumlahan seluruh komponen nilai tambah bruto yang mampu diciptakan oleh sektor-sektor ekonomi atas berbagai aktivitas produksinya. Sedangkan dari sisi pengeluaran menjelaskan tentang penggunaan dari nilai tambah tersebut.

3. PDRB menurut lapangan usaha mengalami perubahan klasifikasi dari 9 lapangan usaha menjadi 17 lapangan usaha. PDB menurut lapangan usaha dirinci menurut total nilai tambah dari seluruh sektor ekonomi yang mencakup lapangan usaha Pertanian, Kehutanan, dan Perikanan; Pertambangan dan Penggalian; Industri Pengolahan; Pengadaan Listrik dan Gas; Pengadaan Air, Pengelolaan Sampah, Limbah dan Daur Ulang; Konstruksi; Perdagangan Besar dan Eceran, Reparasi Mobil dan Sepeda Motor; Transportasi dan Pergudangan; Penyediaan Akomodasi dan Makan Minum; Informasi dan Komunikasi; Jasa Keuangan dan Asuransi; Real Estat; Jasa Perusahaan; Administrasi

*have been used, i.e. "production approach" and "expenditure approach". The first approach is to measure value added produced by various kinds of economic activities, while the second approach is to measure final uses of the country's output. In other words, GDP/GRDP is the sum of total value added produced by all economic industries (activities) and the way of using it.*

3. *GRDP by industry classification changes from 9 sectors to 17 industries. GDP by industry is classified by types of economic activities such as Agriculture, Forestry and Fishing; Mining and Quarrying; Manufacturing; Electricity and Gas; Water supply, Sewerage, Waste Management and Remediation Activities; Construction; Wholesale and Retail Trade; Repair of Motor Vehicles and Motorcycles; Transportation and Storage; Accommodation and Food Service Activities; Information and Communication; Financial and Insurance Activities; Real Estate Activities; Business Activities; Public Administration; Defence and Compulsory Social Security; Education; Human Health and Social Work Activities; and Other*

Pemerintahan, Pertahanan dan Jaminan Sosial Wajib; Jasa Pendidikan; Jasa Kesehatan dan Kegiatan Sosial; dan Jasa lainnya.

4. PDRB menurut pengeluaran mengalami perubahan klasifikasi dimana pengeluaran konsumsi Lembaga Non Profit yang Melayani Rumah Tangga (LNPR) yang sebelumnya termasuk bagian dari pengeluaran konsumsi rumah tangga menjadi komponen terpisah. Sehingga klasifikasi PDB menurut pengeluaran dirinci menjadi 7 komponen yaitu komponen pengeluaran konsumsi rumah tangga, pengeluaran konsumsi LNPR, pengeluaran konsumsi pemerintah, pembentukan modal tetap bruto, perubahan inventori, ekspor barang dan jasa, dan impor barang dan jasa.
5. Pengeluaran konsumsi rumah tangga mencakup berbagai pengeluaran konsumsi akhir rumah tangga atas barang dan jasa untuk memenuhi kebutuhan individu ataupun kelompok secara langsung. Pengeluaran rumah tangga di sini mencakup makanan dan minuman selain restoran; pakaian, alas kaki dan jasa perawatannya; perumahan dan perlengkapan rumah tangga; kesehatan dan pendidikan; transportasi dan komunikasi; restoran dan hotel serta lainnya.
6. Pengeluaran Konsumsi Pemerintah terdiri dari

*Services Activities.*

4. *GRDP by expenditure classification changes where consumption expenditure Non-profit Institutions Serving Households (NPISH) previously included as part of household consumption expenditure is taken out into separate component. So that, GDP by type of expenditures is classified into: household consumption expenditure, NPISH consumption expenditure, government consumption expenditure, gross fixed capital formation, changes in inventories, exports of goods and services, and imports of goods and services.*
5. *Household consumption expenditures consist of expenditures incurred by households, which are used for both individual or collective needs. Household consumptions are classified into food and beverages other than restaurants; clothing, footwear, and related maintenance services; housing and household equipment; health and education; transport and communication; restaurants and hotels; and others.*
6. *Government consumption expenditure consists of*

Pengeluaran Konsumsi Individu dan Pengeluaran Konsumsi Kolektif. Barang dan jasa individu merupakan barang dan jasa privat, dimana ciri-ciri barang privat adalah a) Scarcity, yaitu ada kelangkaan/ keterbatasan dalam jumlah; b) EXcludable consumption, yaitu konsumsi suatu barang dapat dibatasi hanya pada mereka yang memenuhi persyaratan tertentu (biasanya harga); c) Rivalrous competition, yaitu konsumsi oleh satu konsumen akan mengurangi atau menghilangkan kesempatan pihak lain untuk melakukan hal serupa. Contoh barang dan jasa yang dihasilkan pemerintah dan tergolong sebagai barang dan jasa individu adalah jasa pelayanan kesehatan pemerintah di rumah sakit/puskesmas dan jasa pendidikan di sekolah/universitas negeri. Sedangkan barang dan jasa kolektif ekuivalen dengan barang publik yang memiliki ciri a) Non rivalry, yaitu penggunaan satu konsumen terhadap suatu barang tidak mengurangi kesempatan konsumen lain untuk juga mengkonsumsi barang tersebut; b) Non excludable, yaitu apabila suatu barang publik tersedia, maka tidak ada yang dapat menghalangi siapapun untuk memperoleh manfaat dari barang tersebut atau dengan kata lain setiap orang memiliki akses ke barang tersebut. Contoh

*Individual Consumption Expenditure and Collective Consumption Expenditure. Individual goods and services are private goods and services, which the characteristics of private goods is a) Scarcity, that there is a scarcity/ limited in number; b) Excludable consumption, the consumption of goods can be limited only to those who meet certain requirements (usually the price); c) Rivalrous competition, ie consumption by the consumer will reduce or eliminate the chance of another party to do so. Examples of goods and services produced by government and classified as goods and services of individuals is the government health services in hospitals/ health centers and education services in schools/universities. Collective goods and services equivalent to public goods characterized by a) Non-rivalry, namely the use of a consumer for an item does not reduce the chance of another consumer to also consume goods; b) Non-excludable, i.e. when a public good available, then nothing can hinder anyone to benefit from the goods or in other words everyone has access to the goods. Examples of goods and services produced by government and classified as collective goods and services is carried military defense services and the police's security.*

barang dan jasa yang dihasilkan pemerintah dan tergolong sebagai barang dan jasa kolektif adalah jasa pertahanan yang dilakukan TNI dan keamanan yang dilakukan kepolisian.

7. Pembentukan Modal Tetap Bruto (PMTB) mencakup pengadaan, pembuatan, dan pembelian barang modal. Barang modal dimaksud adalah barang-barang yang digunakan untuk proses produksi, tahan lama atau yang mempunyai umur pemakaian lebih dari satu tahun seperti bangunan, mesin-mesin dan alat angkutan. Termasuk pula di sini perbaikan besar (berat) yang sifatnya memperpanjang umur atau mengubah bentuk atau kapasitas barang modal tersebut. Pengeluaran barang modal untuk keperluan militer juga dicakup sebagai PMTB. Klasifikasi komponen PMTB dibagi menjadi 6 sub komponen yaitu Konstruksi; Mesin dan Peralatan; Kendaraan; Peralatan Lainnya; Cultivated Biological Resources (CBR) dan Produk Kekayaan Intelektual.
8. Ekspor barang dan jasa merupakan transaksi perdagangan barang dan jasa dari penduduk (residen) ke bukan penduduk (nonresiden). Impor barang dan jasa adalah transaksi perdagangan dari bukan penduduk ke penduduk. Ekspor atau impor barang terjadi pada saat terjadi perubahan hak kepemilikan barang antara
  7. *Gross Fixed Capital Formation (GFCF) includes procurement, manufacture, and the purchase of capital goods. Capital goods are goods which are used for the production process, durable or have a service life of more than one year such as buildings, machinery, and transportation equipment. Including here: huge improvement that are to extend the life or changing the shape or the capacity of the capital goods. Capital expenditures for military purposes are also covered as GFCF. GFCF component are classified into six sub-components: Construction; Machinery and Equipment; vehicle; Other equipment; Cultivated Biological Resources (CBR) and Intellectual Property Product.*
  8. *Exports of goods and services consist of transactions of goods and services from residents to non-residents. Imports of goods and services consist of transaction of goods and services from non-residents to residents. Exports and imports of goods occur when there are changes in ownership of goods between residents and non-*

penduduk dengan bukan penduduk (dengan atau tanpa perpindahan fisik barang tersebut). Pada PDB dengan tahun dasar 2010, ekspor dan impor barang dirinci menjadi nonmigas dan migas.

9. Produk Domestik Bruto maupun agregat turunannya disajikan dalam 2 (dua) versi penilaian, yaitu atas dasar "harga berlaku" dan atas dasar "harga konstan". Disebut sebagai harga berlaku karena seluruh agregat dinilai dengan menggunakan harga pada tahun berjalan, sedangkan harga konstan penilaiannya didasarkan kepada harga satu tahun dasar tertentu, dalam publikasi ini digunakan harga tahun 2010.
10. Laju pertumbuhan Produk Domestik Bruto diperoleh dari perhitungan PDB atas dasar harga konstan. Diperoleh dengan cara mengurangi nilai PDB pada tahun ke-n terhadap nilai pada tahun ke n-1 (tahun sebelumnya), dibagi dengan nilai pada tahun ke n-1, dikalikan dengan 100 persen. Laju pertumbuhan menunjukkan perkembangan agregat pendapatan dari satu waktu tertentu terhadap waktu sebelumnya.

*residents (with or without physical movements of goods across frontiers). On the GDP at 2010 basic year, exports and imports of goods specified into non oil and gas and oil and gas.*

9. *GDP and its aggregations are presented in two forms: at current market prices and at constant base year market prices. In presenting current market prices, all aggregates are valued at current market prices, while base year constant market prices are shown by valuing all aggregates at fixed base year prices. Year of 2010 is used as the base year in this publication.*
10. *Growth rate of Gross Domestic Product is derived from GDP at constant market prices. It is obtained by subtracting the value of GDP year n with the value of GDP year n-1, divided by the value of GDP year n-1 then multiplied by 100 percent. The growth rate of GDP explains the income growth during the given period.*

**ULASAN**

Produk Domestik Regional Bruto (PDRB) merupakan salah satu indikator yang penting untuk mengukur kemajuan perekonomian suatu daerah. Oleh karena itu, PDRB seringkali dijaga agar tetap tumbuh oleh pemerintah daerah melalui berbagai kebijakan ekonomi.

Pada tahun 2022, PDRB Kabupaten Rokan Hulu sebesar 49 614 314,49 juta rupiah untuk Atas Dasar Harga Berlaku (ADHB) dan 28 093 638,20 juta rupiah untuk Atas Dasar Harga Konstan (ADHK) 2010, atau tumbuh 5,02 persen dibandingkan tahun 2021. Dilihat dari sisi lapangan usaha, pertumbuhan tertinggi pada sektor transportasi dan pergudangan (16,05 persen) dan terendah pada sektor administrasi pemerintahan, pertahanan, dan jaminan sosial wajib (-0,67 persen) yang justru mengalami penurunan.

Struktur PDRB Kabupaten Rokan Hulu tahun 2022 menurut lapangan usaha masih didominasi oleh sektor pertanian, kehutanan, dan perikanan. Hal ini terlihat dari kontribusinya terhadap PDRB sebesar 54,70 persen, sedangkan menurut pengeluaran masih didominasi oleh pengeluaran konsumsi rumah tangga sebesar 56,26 persen.

**DESCRIPTION**

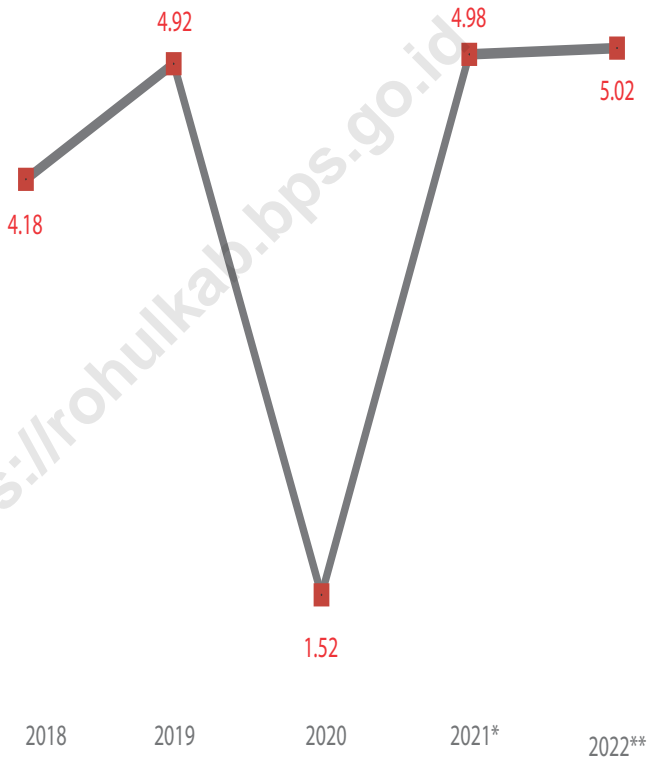
*Gross Regional Domestic Product (GRDP) is one of the important indicators of economic progress in a region. Therefore, the GRDP is often maintained to continue to grow by local governments through various economic policies.*

*In 2022, Rokan Hulu Regency's GRDP of 49 614 314.49 million rupiahs for the Current Market Price and 28 093 638.20 million rupiahs for the 2010 Constant Market Prices, or grew 5.02% compared to the year 2021. In terms of industry, the highest growth was in the transportation and storage (16.05 percent) and the lowest was in the public administration and defence; compulsory social and security sector (-0.67 percent).*

*The structure of the Rokan Hulu Regency GRDP in 2022 by industry is still dominated by the agriculture, forestry and fisheries sectors. This can be seen from its contribution to GRDP of 54.70 percent, while according to expenditure is still dominated by household consumption expenditure by 56.26 percent.*

**Gambar** 12.1  
**Figures**

**Laju Pertumbuhan Produk Domestik Regional Bruto Atas Dasar Harga Konstan 2010 di Kabupaten Rokan Hulu (persen), 2018–2022**  
**Growth Rate of Gross Regional Domestic Product at 2010 Constant Market Prices in Rokan Hulu Regency (percent), 2018–2022**



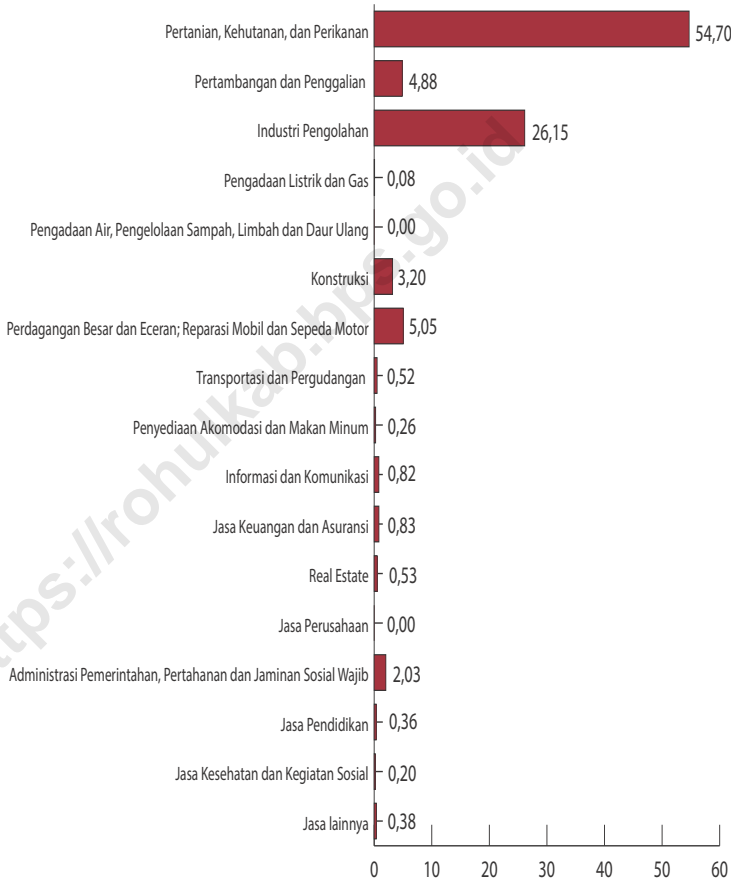
Catatan/Note: \* Angka Sementara/ Preliminary Figures

\*\* Angka sangat Sementara/Very Preliminary Figures

Sumber/Source: BPS, berbagai sensus, survei dan sumber lain/BPS-Statistics Indonesia, various census, survey, and other sources

**Gambar** 12.2  
**Figures**

**Distribusi Persentase Produk Domestik Regional Bruto Atas Dasar Harga Berlaku Menurut Lapangan Usaha di Kabupaten Rokan Hulu, 2022\***  
**Percentage Distribution of Gross Regional Domestic Product at Current Market Prices by Industry in Rokan Hulu Regency, 2022\***



Catatan/Note: <sup>xx</sup> Angka sangat Sementara/*Very Preliminary Figures*

Sumber/Source: BPS, berbagai sensus, survei dan sumber lain/*BPS-Statistics Indonesia, various census, survey, and other sources*



**Tabel** 12.1. **Produk Domestik Regional Bruto Atas Dasar Harga Berlaku Menurut Lapangan Usaha di Kabupaten Rokan Hulu (juta rupiah), 2018–2022**  
**Gross Regional Domestic Product at Current Market Prices by Industry in Rokan Hulu Regency (million rupiahs), 2018–2022**

Lapangan Usaha/Industry		2018	2019	2020	2021*	2022**
(1)		(2)	(3)	(4)	(5)	(6)
A	Pertanian Kehutanan dan Perikanan/Agriculture Forestry and Fishing	16 505 992,66	17 333 679,42	19 566 346,04	23 454 972,59	27 136 878,51
B	Pertambangan dan Penggalian/Mining and Quarrying	2 000 536,14	1 957 640,96	1 543 781,79	1 849 414,37	2 419 446,25
C	Industri Pengolahan/Manufacturing	8 136 537,58	8 497 309,78	9 113 030,88	10 568 202,22	12 974 185,93
D	Pengadaan Listrik dan Gas/Electricity and Gas	29 793,64	32 561,74	35 361,73	37 466,57	40 842,17
E	Pengadaan Air; Pengelolaan Sampah Limbah dan Daur Ulang/Water Supply; Sewerage Waste Management and Remediation Activities	2 090,23	2 136,27	2 155,00	2 219,59	2 315 41
F	Konstruksi/Construction	1 221 740,80	1 318 024,05	1 280 257,43	1 381 520,45	1 587 317,70
G	Perdagangan Besar dan Eceran; Reparasi Mobil dan Sepeda Motor/Wholesale and Retail Trade; Repair of Motor Vehicles and Motorcycles	1 898 178,71	2 118 235,93	1 929 021,55	2 132 630,33	2 506 400,08
H	Transportasi dan Pergudangan/Transportation and Storage	186 433,26	204 540,08	198 785,04	208,160,41	257 533,27
I	Penyediaan Akomodasi dan Makan Minum/Accommodation and Food Service Activities	112 510,14	117 519,84	97 559,44	112 163,34	127 148,59
J	Informasi dan Komunikasi/Information and Communication	296 856,57	328 781,68	356 996,02	381 110,12	408 527,31
K	Jasa Keuangan dan Asuransi/Financial and Insurance Activities	322 133,83	327 418,77	338 763,30	367 745,78	412 434,21
L	Real Estat/Real Estate Activities	221 416,80	234 360,98	239 722,34	248 368,78	265 381,71
M N	Jasa Perusahaan/Business Activities	1 705,72	1 884,08	1 510,37	1 517,85	1 742,13

Lanjutan Tabel/*Continued Table* 12.1

Lapangan Usaha/ <i>Industry</i>		2018	2019	2020	2021*	2022**
(1)		(2)	(3)	(4)	(5)	(6)
0	Administrasi Pemerintahan Pertahanan dan Jaminan Sosial Wajib/ <i>Public Administration and Defence; Compulsory Social Security</i>	961 526,72	977 166,61	973 313,23	999 645,61	1 008 239,39
P	Jasa Pendidikan/ <i>Education</i>	150 008,34	159 920,88	166 648,64	171 406,42	180 441,63
Q	Jasa Kesehatan dan Kegiatan Sosial/ <i>Human Health and Social Work Activities</i>	64 892,68	73 939,84	83 414,62	92 784,69	97 564,46
R S T U	Jasa Lainnya/ <i>Other Services Activities</i>	177 831,37	197 139,29	160 335,60	168 177,33	187 915,74
<b>Produk Domestik Regional Bruto/<i>Gross Regional Domestic Product</i></b>		<b>32 290 185,17</b>	<b>33 882 260,19</b>	<b>36 087 003,01</b>	<b>42 177 506,45</b>	<b>49 614 314,49</b>

Catatan/*Note*: \* Angka Sementara / *Preliminary Figures*

\*\* Angka sangat Sementara / *Very Preliminary Figures*

Sumber/*Source*: BPS, berbagai sensus, survei dan sumber lain / *BPS-Statistics Indonesia, various census, survey, and other sources*

**Tabel**  
**Table** 12.2

**Produk Domestik Regional Bruto Atas Dasar Harga Konstan 2010 Menurut Lapangan Usaha di Kabupaten Rokan Hulu (juta rupiah), 2018–2022**  
**Gross Regional Domestic Product at 2010 Constant Market Prices by Industry in Rokan Hulu Regency (million rupiahs), 2018–2022**

Lapangan Usaha/Industry	2018	2019	2020	2021 *	2022**
(1)	(2)	(3)	(4)	(5)	(6)
A Pertanian, Kehutanan, dan Perikanan/Agriculture, Forestry, and Fishing	12 620 204,35	13 163 265,61	13 652 023,80	14 416 169,09	15 141 339,26
B Pertambangan dan Penggalian/Mining and Quarrying	997 965,69	1 003 840,06	952 749,53	942 533,25	959 884,13
C Industri Pengolahan/Manufacturing	6 547 380,17	6 992 420,90	7 151 195,68	7 466 446,03	7 791 428,77
D Pengadaan Listrik dan Gas/Electricity and Gas	17 488,72	18 136,68	19 394,93	20 591,41	21 670,46
E Pengadaan Air; Pengelolaan Sampah, Limbah, dan Daur Ulang/Water Supply; Sewerage, Waste Management, and Remediation Activities	1 678,38	1 707,31	1 718,44	1 771,37	1 833,90
F Konstruksi/Construction	728 924,33	774 911,82	749 891,44	776 662,56	830 718,28
G Perdagangan Besar dan Eceran; Reparasi Mobil dan Sepeda Motor/Wholesale and Retail Trade; Repair of Motor Vehicles and Motorcycles	1 193 617,05	1 267 942,91	1 106 292,30	1 212 164,10	1 366 081,18
H Transportasi dan Pergudangan/Transportation and Storage	125 329,32	131 230,18	120 897,02	123 406,67	143 218,73
I Penyediaan Akomodasi dan Makan Minum/Accommodation and Food Service Activities	64 082,91	66 173,97	54 462,78	61 597,79	67 905,49
J Informasi dan Komunikasi/Information and Communication	263 230,12	284 234,61	308 904,17	328 488,70	341 102,66

Lanjutan Tabel/*Continued Table 12.2*

Lapangan Usaha/ <i>Industry</i>		2018	2019	2020	2021 *	2022**
(1)		(2)	(3)	(4)	(5)	(6)
K	Jasa Keuangan dan Asuransi/ <i>Financial and Insurance Activities</i>	220 838,57	220 981,97	229 564,61	236 842,07	244 559,22
L	Real Estat/ <i>Real Estate Activities</i>	156 323,67	161 068,72	164 169,61	168 290,27	175 964,30
M,N	Jasa Perusahaan/ <i>Business Activities</i>	1 149,48	1 226,72	957,64	967,31	1 090,94
O	Administrasi Pemerintahan, Pertahanan, dan Jaminan Sosial Wajib/ <i>Public Administration and Defence; Compulsory Social Security</i>	736 908,43	744 321,71	719 303,46	732 682,50	727 773,53
P	Jasa Pendidikan/ <i>Education</i>	91 769,95	96 657,94	98 697,31	100 809,43	104 751,08
Q	Jasa Kesehatan dan Kegiatan Sosial/ <i>Human Health and Social Work Activities</i>	42 533,37	46 782,88	51 683,41	56 908,60	58 684,15
R,S,T,U	Jasa Lainnya/ <i>Other Services Activities</i>	116 269,57	126 756,13	100 504,26	104 6 34,98	115 632,12
<b>Produk Domestik Regional Bruto/ Gross Regional Domestic Product</b>		<b>23 925 694,06</b>	<b>25 101 660,12</b>	<b>25 482 410,37</b>	<b>26 750 966,14</b>	<b>28 093 638,20</b>

Catatan/*Note*: \* Angka Sementara/*Preliminary Figures*

\*\* Angka sangat Sementara/*Very Preliminary Figures*

Sumber/*Source*: BPS, berbagai sensus, survei dan sumber lain/*BPS-Statistics Indonesia, various census, survey, and other sources*

**Tabel**  
**Table** 12.3

**Distribusi Persentase Produk Domestik Regional Bruto Atas Dasar Harga Berlaku Menurut Lapangan Usaha di Kabupaten Rokan Hulu, 2018–2022**  
**Percentage Distribution of Gross Regional Domestic Product at Current Market Prices by Industry in Rokan Hulu Regency, 2017–2021**

Lapangan Usaha/Industry		2018	2019	2020	2021 *	2022**
(1)		(2)	(3)	(4)	(5)	(6)
A	Pertanian, Kehutanan, dan Perikanan/ <i>Agriculture, Forestry, and Fishing</i>	51,12	51,16	54,22	55,61	54,70
B	Pertambangan dan Penggalian/ <i>Mining and Quarrying</i>	6,20	5,78	4,28	4,38	4,88
C	Industri Pengolahan/ <i>Manufacturing</i>	25,20	25,08	25,25	25,06	26,15
D	Pengadaan Listrik dan Gas/ <i>Electricity and Gas</i>	0,09	0,10	0,10	0,09	0,08
E	Pengadaan Air; Pengelolaan Sampah, Limbah, dan Daur Ulang/ <i>Water Supply; Sewerage, Waste Management, and Remediation Activities</i>	0,01	0,01	0,01	0,01	0,00
F	Konstruksi/ <i>Construction</i>	3,78	3,89	3,55	3,28	3,20
G	Perdagangan Besar dan Eceran; Reparasi Mobil dan Sepeda Motor/ <i>Wholesale and Retail Trade; Repair of Motor Vehicles and Motorcycles</i>	5,88	6,25	5,35	5,06	5,05
H	Transportasi dan Pergudangan/ <i>Transportation and Storage</i>	0,58	0,60	0,55	0,49	0,52
I	Penyediaan Akomodasi dan Makan Minum/ <i>Accommodation and Food Service Activities</i>	0,35	0,35	0,27	0,27	0,26
J	Informasi dan Komunikasi/ <i>Information and Communication</i>	0,92	0,97	0,99	0,90	0,82
K	Jasa Keuangan dan Asuransi/ <i>Financial and Insurance Activities</i>	1,00	0,97	0,94	0,87	0,83

Lanjutan Tabel/*Continued Table 12.3*

Lapangan Usaha/ <i>Industry</i>		2018	2019	2020	2021 *	2022**
(1)		(2)	(3)	(4)	(5)	(6)
L	Real Estat/ <i>Real Estate Activities</i>	0,69	0,69	0,66	0,59	0,53
M,N	Jasa Perusahaan/ <i>Business Activities</i>	0,01	0,01	0,00	0,00	0,00
O	Administrasi Pemerintahan, Pertahanan, dan Jaminan Sosial Wajib/ <i>Public Administration and Defence; Compulsory Social Security</i>	2,98	2,88	2,70	2,37	2,03
P	Jasa Pendidikan/ <i>Education</i>	0,46	0,47	0,46	0,41	0,36
Q	Jasa Kesehatan dan Kegiatan Sosial/ <i>Human Health and Social Work Activities</i>	0,20	0,22	0,23	0,22	0,20
R,S,T,U	Jasa Lainnya/ <i>Other Services Activities</i>	0,55	0,58	0,44	0,40	0,38
<b>Produk Domestik Regional Bruto/<i>Gross Regional Domestic Product</i></b>		<b>100,00</b>	<b>100,00</b>	<b>100,00</b>	<b>100,00</b>	<b>100,00</b>

Catatan/*Note*: \* Angka Sementara / *Preliminary Figures*

\*\* Angka sangat Sementara / *Very Preliminary Figures*

Sumber/*Source*: BPS, berbagai sensus, survei dan sumber lain / *BPS-Statistics Indonesia, various census, survey, and other sources*

**Tabel**  
**Table** 12.4

**Laju Pertumbuhan Produk Domestik Regional Bruto Atas Dasar Harga Konstan 2010 Menurut Lapangan Usaha di Kabupaten Rokan Hulu (persen), 2018–2022**  
**Growth Rate of Gross Regional Domestic Product at 2010 Constant Market Prices by Industry in Rokan Hulu Regency (percent), 2018–2022**

Lapangan Usaha/ <i>Industry</i>		2018	2019	2020	2021*	2022**
(1)		(2)	(3)	(4)	(5)	(6)
A	Pertanian, Kehutanan, dan Perikanan/ <i>Agriculture, Forestry, and Fishing</i>	4,29	4,30	3,71	5,60	5,03
B	Pertambangan dan Penggalian/ <i>Mining and Quarrying</i>	0,63	0,59	-5,09	-1,07	1,84
C	Industri Pengolahan/ <i>Manufacturing</i>	4,35	6,80	2,27	4,41	4,35
D	Pengadaan Listrik dan Gas/ <i>Electricity and Gas</i>	4,78	3,71	6,94	6,17	5,24
E	Pengadaan Air; Pengelolaan Sampah, Limbah, dan Daur Ulang/ <i>Water Supply; Sewerage, Waste Management, and Remediation Activities</i>	-0,13	1,72	0,65	3,08	3,53
F	Konstruksi/ <i>Construction</i>	5,60	6,31	-3,23	3,57	6,96
G	Perdagangan Besar dan Eceran; Reparasi Mobil dan Sepeda Motor/ <i>Wholesale and Retail Trade; Repair of Motor Vehicles and Motorcycles</i>	6,04	6,23	-12,75	9,57	12,70
H	Transportasi dan Pergudangan/ <i>Transportation and Storage</i>	4,39	4,71	-7,87	2,08	16,05
I	Penyediaan Akomodasi dan Makan Minum/ <i>Accommodation and Food Service Activities</i>	4,52	3,26	-17,70	13,10	10,24
J	Informasi dan Komunikasi/ <i>Information and Communication</i>	5,11	7,98	8,68	6,34	3,84
K	Jasa Keuangan dan Asuransi/ <i>Financial and Insurance Activities</i>	4,51	0,06	3,88	3,17	3,26

Lanjutan Tabel/*Continued Table* 12.4

Lapangan Usaha/ <i>Industry</i>		2018	2019	2020	2021*	2022**
(1)		(2)	(3)	(4)	(5)	(6)
L	Real Estat/ <i>Real Estate Activities</i>	2,41	3,04	1,93	2,51	4,56
M,N	Jasa Perusahaan/ <i>Business Activities</i>	6,99	6,72	-21,93	1,01	12,78
O	Administrasi Pemerintahan, Pertahanan, dan Jaminan Sosial Wajib/ <i>Public Administration and Defence; Compulsory Social Security</i>	0,86	1,01	-3,36	1,86	-0,67
P	Jasa Pendidikan/ <i>Education</i>	3,98	5,33	2,11	2,14	3,91
Q	Jasa Kesehatan dan Kegiatan Sosial/ <i>Human Health and Social Work Activities</i>	3,34	9,99	10,48	10,11	3,12
R,S,T,U	Jasa Lainnya/ <i>Other Services Activities</i>	8,68	9,02	-20,71	4,11	10,51
<b>Produk Domestik Regional Bruto/<i>Gross Regional Domestic Product</i></b>		<b>4,18</b>	<b>4,92</b>	<b>1,52</b>	<b>4,98</b>	<b>5,02</b>

Catatan/*Note*: \* Angka Sementara/*Preliminary Figures*

\*\* Angka sangat Sementara/*Very Preliminary Figures*

Sumber/*Source*: BPS, berbagai sensus, survei dan sumber lain/*BPS-Statistics Indonesia, various census, survey, and other sources*



**Tabel**  
**Table** 12.5

**Produk Domestik Regional Bruto Atas Dasar Harga Berlaku Menurut Jenis Pengeluaran di Kabupaten Rokan Hulu (juta rupiah), 2018–2022**  
**Gross Regional Domestic Product at Current Market Prices by Type of Expenditure in Rokan Hulu Regency (million rupiahs), 2018–2022**

<b>Jenis Pengeluaran</b> <b>Type of Expenditure</b>	<b>2018</b>	<b>2019</b>	<b>2020</b>	<b>2021*</b>	<b>2022**</b>
(1)	(2)	(3)	(4)	(5)	(6)
Pengeluaran Konsumsi Rumah Tangga <i>Household Consumption Expenditure</i>	21 810 487,81	23 164 347,94	23 669 449,85	25 088 882,22	27 914 072,87
Pengeluaran Konsumsi LNPRT <i>NPISH Consumption Expenditure</i>	275 529,04	326 054,97	335 040,16	328 739,91	360 810,62
Pengeluaran Konsumsi Pemerintah <i>Government Consumption Expenditure</i>	1 445 671,08	1 590 738,71	1 451 141,73	1 373 038,84	1 405 632,37
Pembentukan Modal Tetap Bruto <i>Gross Fixed Capital Formation</i>	8 590 874,98	9 092 300,46	9 021 333,94	10 029 212,36	11 282 040,78
Perubahan Inventori <i>Changes in Inventories</i>	314 933,52	321 937,83	556 264,56	67 169,71	36 304,91
Net Ekspor Barang dan Jasa <i>Net Exports of Goods and Services</i>	-147 311,27	-613 119,72	1 053 772,78	5 290 463,39	8 615 452,94
<b>Produk Domestik Regional Bruto</b> <b>Gross Regional Domestic Product</b>	<b>32 290 185,17</b>	<b>33 882 260,19</b>	<b>36 087 003,01</b>	<b>42 177 506,45</b>	<b>49 614 314,49</b>

Catatan/Note: \* Angka Sementara/ Preliminary Figures

\*\* Angka sangat Sementara/Very Preliminary Figures

Sumber/Source: BPS, berbagai sensus, survei dan sumber lain/BPS-Statistics Indonesia, various census, survey, and other sources

**Tabel**  
**Table** 12.6

**Produk Domestik Regional Bruto Atas Dasar Harga Konstan 2010 Menurut Jenis Pengeluaran di Kabupaten Rokan Hulu (juta rupiah), 2018–2022**  
**Gross Regional Domestic Product at 2010 Constant Market Prices by Type of Expenditure in Rokan Hulu Regency (million rupiahs), 2018–2022**

Jenis Pengeluaran Type of Expenditure	2018	2019	2020	2021*	2022**
(1)	(2)	(3)	(4)	(5)	(6)
Pengeluaran Konsumsi Rumah Tangga <i>Household Consumption Expenditure</i>	13 562 124,83	14 016 231,92	13 918 367,95	14 387 014,07	15 104 393,83
Pengeluaran Konsumsi LNPRT <i>NPISH Consumption Expenditure</i>	173 706,18	198 945,69	200 238,83	193 818,14	202 326,76
Pengeluaran Konsumsi Pemerintah <i>Government Consumption Expenditure</i>	940 382,47	966 054,91	877 854,09	830 274,40	839 241,37
Pembentukan Modal Tetap Bruto <i>Gross Fixed Capital Formation</i>	4 743 924,62	4 903 305,36	4 819 308,60	5 090 927,88	5 436 013,55
Perubahan Inventori <i>Changes in Inventories</i>	117 359,32	142 861,50	219 554,51	37 535,76	19 192,04
Net Ekspor Barang dan Jasa <i>Net Exports of Goods and Services</i>	4 388 196,65	4 874 260,75	5 447 086,38	6 211 395,88	6 492 470,66
<b>Produk Domestik Regional Bruto Gross Regional Domestic Product</b>	<b>23 925 694,06</b>	<b>25 101 660,12</b>	<b>25 482 410,37</b>	<b>26 750 966,14</b>	<b>28 093 638,20</b>

Catatan/Note: \* Angka Sementara/ Preliminary Figures

\*\* Angka sangat Sementara/Very Preliminary Figures

Sumber/Source: BPS, berbagai sensus, survei dan sumber lain/BPS-Statistics Indonesia, various census, survey, and other sources



# 13

## PERBANDINGAN ANTAR KABUPATEN REGENCY/ MUNICIPAL COMPARISON

### Penduduk

Kabupaten Rokan Hulu adalah Penduduk ke-**6** terbanyak di Provinsi Riau, 2022

*Rokan Hulu Regency is the sixth biggest population in Riau Province, 2022*

### PDRB

Kabupaten Rokan Hulu adalah kabupaten ke-**4** dengan laju PDRB tertinggi di Provinsi Riau, 2022

*Rokan Hulu Regency is the third highest rate of growth of Gross Regional Domestic Bruto in Riau Province, 2022*

### Kemiskinan

Kabupaten Rokan Hulu adalah **terbanyak** di Provinsi Riau, 2022

*Rokan Hulu Regency is the biggest number of poor population Riau Province, 2022*

### IPM

Kabupaten Rokan Hulu adalah menempati urutan ke-**9** di Provinsi Riau, 2022

*Rokan Hulu Regency is the ninth Human Development Index in Riau Province, 2022*



Kabupaten Rokan Hulu  
Rokan Hulu Regency



**PENJELASAN TEKNIS**

1. Perbandingan indikator strategis pembangunan sangat penting untuk mengetahui posisi dan progres pembangunan relatif terhadap wilayah lain dalam satu Kawasan.
2. Perbandingan antar kabupaten/kota menyajikan gambaran informasi kabupaten/kota di Provinsi Riau yang antara lain mencakup data jumlah penduduk, pertumbuhan ekonomi, Indeks Pembangunan Manusia (IPM), kemiskinan, ketenagakerjaan, dan luas wilayah.
3. Indeks Pembangunan Manusia (IPM) merupakan indikator penting untuk mengukur keberhasilan dalam upaya membangun kualitas hidup manusia (masyarakat/penduduk). IPM dibentuk oleh tiga dimensi dasar yakni 1) Umur panjang dan hidup sehat; 2) Pengetahuan; 3) Standar hidup layak.

**TECHNICAL NOTES**

1. *Comparison of strategic development indicators is very important to know the position and progress of development relative to other regions in one region.*
2. *Comparison between regency/municipality presents a description of regency/municipality information in Riau Province which includes data on population, economic growth, Human Development Index (HDI), poverty, employment and total area.*
3. *Human Development Index (HDI) is an important indicator to measure success in efforts to build the quality of human life. HDI is formed by three basic dimensions, namely 1) Long life and healthy life; 2) Knowledge; 3) Decent standard of living.*

**ULASAN**

**DESCRIPTION**

Berdasarkan Hasil Proyeksi Penduduk Interim 2020–2023 (Pertengahan tahun/Juni), pada tahun 2022 Kota Pekanbaru memiliki jumlah penduduk terbesar yaitu 1.007,54 ribu jiwa, sedangkan Kabupaten Kepulauan Meranti memiliki jumlah penduduk terkecil sebesar 213,53 ribu jiwa. Jumlah penduduk Kabupaten Rokan Hulu sendiri menempati peringkat ketujuh untuk jumlah penduduk terbesar yakni sebesar 582,68 ribu jiwa.

*Based on The result of Interim Population Projection 2020–2023 (mid year/June), in the years 2022 Pekanbaru Municipality has the largest population with 1 007.54 thousand people, while Kepulauan Meranti Regency has the smallest population of 213.53 thousand people. The population of Rokan Hulu Regency itself is ranked seventh for the largest population, 582.68 thousand people.*

Pada tahun 2022 semua kabupaten/kota di Provinsi Riau menunjukkan pertumbuhan ekonomi yang positif. Hal itu dapat dilihat melalui laju pertumbuhan PDRB konstan 2010 setiap kabupaten/kota. Kota Pekanbaru mengalami pertumbuhan PDRB terbesar yaitu 6,78 persen, sementara Kabupaten Bengkalis mengalami pertumbuhan PDRB terkecil sebesar 2,22 persen. Pertumbuhan PDRB Kabupaten Rokan Hulu sendiri menempati posisi keempat terbesar setelah Kabupaten Indragiri Hilir yang berada di posisi ketiga. Kabupaten Rokan Hulu mampu tumbuh sebesar 5,02 persen.

*In 2022, all of regency/municipality in Riau Province, showing positive economic growth. That can be seen at rate of growth of Gross Regional Domestic Products (GRDP) at constant 2010. Pekanbaru Municipality experienced the largest GRDP growth of 6.78 percent, while Bengkalis Regency experienced the smallest GRDP growth of 2.22 percent. Rokan Hulu Regency GRDP growth ranks fourth largest after Indragiri Hilir Regency that in third largest. Rokan Hulu can growth 5.02 percent.*

Dari sisi kemiskinan pada tahun 2022 di Provinsi Riau, Kabupaten Rokan Hulu memiliki jumlah penduduk miskin terbesar yakni 73,81 ribu orang, sementara Kota Dumai mempunyai jumlah penduduk miskin paling kecil sebesar 10,00 ribu orang.

*In terms of poverty years 2022 in Riau Province, Rokan Hulu Regency has the largest number of poor people at 73.81 thousand people, while Dumai Municipality has the smallest number of poor people at 10.00 thousand people.*

Dari sisi pembangunan manusia pada tahun 2022 di Provinsi Riau, nilai IPM terbesar berada di Kota Pekanbaru yakni 82,06, sementara IPM terendah berada di Kabupaten Kepulauan Meranti yakni 66,52. Kabupaten Rokan Hulu sendiri menempati posisi kesembilan terbesar untuk nilai IPM yaitu 70,31.

Dari bidang ketenagakerjaan pada tahun 2022 di Provinsi Riau, Tingkat Pengangguran Terbuka (TPT) tertinggi berada di Kabupaten Bengkalis yakni 7,18 persen, sementara TPT terendah berada di Kabupaten Indragiri Hilir yakni 1,50 persen. Kabupaten Rokan Hulu menempati posisi kelima terendah bersama Kabupaten Kampar yakni sebesar 3,62 persen.

Dari segi kepadatan penduduk pada tahun 2022 di Provinsi Riau, Kota Pekanbaru merupakan wilayah terpadat penduduknya dengan 1.593,53 jiwa per km<sup>2</sup>, sedangkan Kabupaten Pelalawan mempunyai kepadatan penduduk terendah sebesar 32,21 jiwa per km<sup>2</sup>. Kabupaten Rokan Hulu sendiri menempati posisi kelima terpadat penduduknya yakni sebesar 76,79 jiwa per km<sup>2</sup>.

*In terms of human development years 2022 in Riau Province, the largest HDI value was in Pekanbaru Municipality which was 82.06, while the lowest HDI was in the Kepulauan Meranti Regency which was 66.52. Rokan Hulu Regency itself occupies the ninth largest position for HDI values, that is 70.31.*

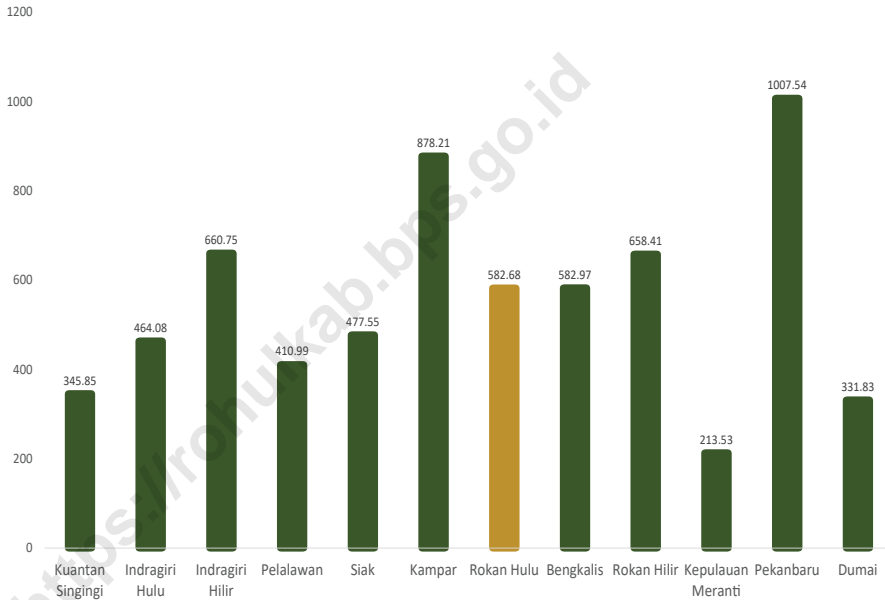
*From the labor field years 2022 in Riau Province, the highest Open unemployment rate was in Bengkalis Regency which was 7.18, while the lowest unemployment rate was in Indragiri Hilir Regency which was 1.50. Rokan Hulu Regency occupies the fifth lowest TPT value with Kampar Regency, that is 3.62.*

*In terms of population density years 2022 in Riau Province, Pekanbaru Municipality is the most populous region with 1,593.53 people per sq.km, while Pelalawan Regency has the lowest population density of 32.21 people per sq.km. Rokan Hulu Regency itself occupies the fifth most populous position which is 76.79 people per sq.km.*



**Gambar** 13.1  
**Figures**

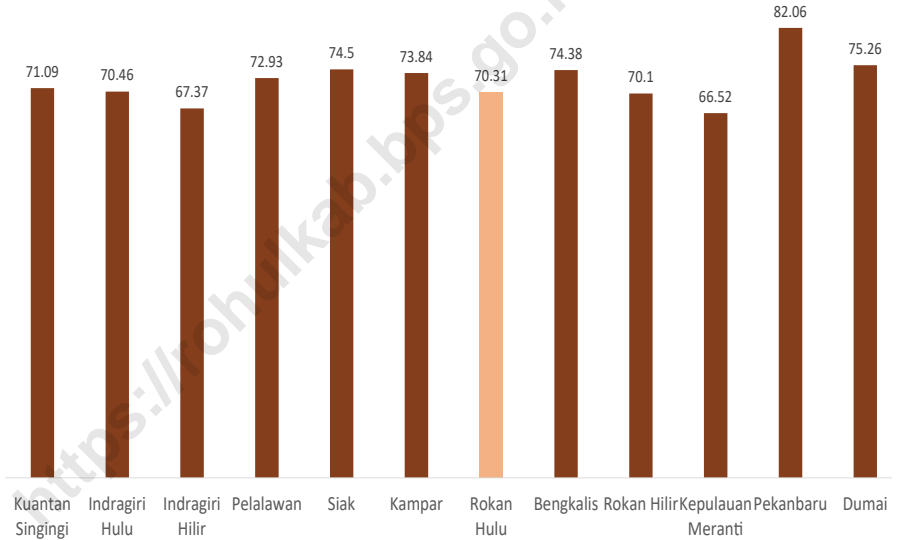
**Jumlah Penduduk Menurut Kabupaten di Provinsi Riau (ribu), 2022**  
**Population by Regency in Riau Province (thousand), 2022**



Sumber/Source : BPS, Proyeksi Penduduk (Interim) Tahun 2020-2023/ The result of Indonesia Population Projection 2020-2023 (Interim)

**Gambar** 13.2  
**Figures**

**Indeks Pembangunan Manusia Menurut Kabupaten di Provinsi Riau, 2022**  
*Human Development Index by Regency in Riau Province, 2022*



Sumber/Source : BPS, diolah dari hasil sensus, survei, dan sumber lainnya/BPS-Statistics Indonesia, based on Census, Surveys, and Other Sources

**Tabel**  
**Table** 13.1

**Jumlah Penduduk Menurut Kabupaten di Provinsi Riau  
(ribu), 2020–2022**  
**Population by Regency in Riau Province (thousand), 2020–  
2022**

Kabupaten/Kota Regency/Municipality	2020 <sup>1</sup>	2021 <sup>2</sup>	2022 <sup>2</sup>
(1)	(2)	(3)	(4)
Kuantan Singingi	334,94	339,89	345,85
Indragiri Hulu	444,55	453,24	464,08
Indragiri Hilir	654,91	658,03	660,75
Pelalawan	390,05	399,26	410,99
Siak	457,94	466,68	477,55
Kampar	841,33	857,75	878,21
Rokan Hulu	561,38	570,95	582,68
Bengkalis	565,57	573,50	582,97
Rokan Hilir	637,16	646,79	658,41
Kepulauan Meranti	206,12	209,46	213,53
Pekanbaru	983,36	994,59	1 007,54
Dumai	316,78	323,45	331,83
<b>Riau</b>	<b>6 394,09</b>	<b>6 493,60</b>	<b>6 614,38</b>

Sumber/Source: <sup>1</sup> BPS, Sensus Penduduk (SP), September 2020/BPS-Statistics Indonesia, September, 2020 Population Census  
<sup>2</sup> BPS, Proyeksi Penduduk (Interim) Tahun 2020–2023/ The result of Indonesia Population Projection 2020–2023 (Interim)

**Tabel**  
**Table** 13.2

**Laju Pertumbuhan Produk Domestik Regional Bruto  
Atas Dasar Harga Konstan 2010 Menurut Kabupaten di  
Provinsi Riau (persen), 2018–2022**  
*Rate of Growth of Gross Regional Domestic Products at  
Constant 2010 Prices by Regency in Riau Province (percent),  
2018–2022*

Kabupaten/Kota Regency/Municipality	2018	2019	2020	2021 *	2022**
(1)	(2)	(3)	(4)	(5)	(6)
Kuantan Singingi	4,66	4,58	1,01	3,75	4,71
Indragiri Hulu	3,49	3,78	-0,12	4,26	4,63
Indragiri Hilir	3,61	4,15	0,43	4,46	5,31
Pelalawan	3,63	3,88	2,25	4,07	4,39
Siak	1,09	1,47	-0,10	2,31	3,78
Kampar	1,91	3,86	-0,90	3,45	4,83
Rokan Hulu	4,18	4,92	1,52	4,98	5,02
Bengkalis	-1,69	-1,89	-3,30	0,51	2,22
Rokan Hilir	-0,28	0,65	-0,99	1,63	2,64
Kepulauan Meranti	4,03	2,64	0,43	2,56	3,17
Pekanbaru	5,39	5,99	-4,39	5,24	6,78
Dumai	5,34	5,60	-1,04	5,98	6,36
<b>Riau</b>	<b>2,35</b>	<b>2,81</b>	<b>-1,13</b>	<b>3,36</b>	<b>4,55</b>

Catatan/Note: \* Angka Sementara/ Preliminary Figures

\*\* Angka sangat Sementara/Very Preliminary Figures

Sumber/Source: BPS, diolah dari hasil sensus, survei, dan sumber lainnya/BPS-Statistics Indonesia, based on Census, Surveys, and Other Sources

**Tabel**  
**Table** 13.3**Jumlah Penduduk Miskin Menurut Kabupaten di Provinsi Riau (ribu), 2018–2022**  
**Number of Poor Population by Regency in Riau Province (thousand), 2018–2022**

Kabupaten/Kota Regency/Municipality	2018	2019	2020	2021	2022
(1)	(2)	(3)	(4)	(5)	(6)
Kuantan Singingi	32,10	31,22	29,34	28,90	26,61
Indragiri Hulu	27,22	26,66	26,66	27,35	27,46
Indragiri Hilir	51,42	48,29	44,29	44,61	43,22
Pelalawan	44,29	45,98	45,88	49,30	47,84
Siak	25,81	24,49	25,38	25,77	25,71
Kampar	69,32	66,81	65,30	68,74	63,55
Rokan Hulu	72,28	72,21	73,35	74,73	73,81
Bengkalis	35,11	35,83	36,96	37,66	36,03
Rokan Hilir	48,92	49,80	48,85	51,97	49,59
Kepulauan Meranti	51,17	49,89	47,10	48,50	45,25
Pekanbaru	31,62	28,60	30,40	32,73	35,96
Dumai	11,19	10,95	9,88	10,57	10,00
<b>Riau</b>	<b>500,44</b>	<b>490,72</b>	<b>483,39</b>	<b>500,81</b>	<b>485,03</b>

Catatan/Note: Jumlah penduduk tidak menggunakan proyeksi interim

Sumber/Source: BPS, Survei Sosial Ekonomi Nasional/BPS-Statistics Indonesia, National Socioeconomic Survey

**Tabel**  
**Table** 13.4**Indeks Pembangunan Manusia Menurut Kabupaten di  
Provinsi Riau, 2018–2022**  
*Human Development Index by Regency in Riau Province,  
2018–2022*

Kabupaten/Kota Regency/Municipality	2018	2019	2020	2021	2022
(1)	(2)	(3)	(4)	(5)	(6)
Kuantan Singingi	69,96	70,78	70,31	70,60	71,09
Indragiri Hulu	69,66	70,05	69,83	70,01	70,46
Indragiri Hilir	66,51	66,84	66,54	66,63	67,37
Pelalawan	71,44	71,85	71,56	72,08	72,93
Siak	73,73	74,07	73,68	73,98	74,50
Kampar	72,50	73,15	72,83	73,02	73,84
Rokan Hulu	69,36	69,93	69,38	69,67	70,31
Bengkalis	72,94	73,44	73,46	73,58	74,38
Rokan Hilir	68,73	69,40	69,15	69,34	70,10
Kepulauan Meranti	65,23	65,93	65,50	65,70	66,52
Pekanbaru	80,66	81,35	81,32	81,58	82,06
Dumai	74,06	74,64	74,40	74,75	75,26
<b>Riau</b>	<b>72,44</b>	<b>73,00</b>	<b>72,71</b>	<b>72,94</b>	<b>73,52</b>

Sumber/Source: BPS, diolah dari hasil sensus, survei, dan sumber lainnya/BPS-Statistics Indonesia, based on Census, Surveys, and Other Sources

**Tabel**  
**Table** 13.5

**Jumlah Penduduk Berumur 15 Tahun Keatas yang Bekerja, Pengangguran Terbuka, dan Persentase Angkatan Kerja Terhadap Penduduk Usia Kerja menurut Kabupaten/Kota di Provinsi Riau, 2022**

**Working Population 15 Years of Age and Over, Open Unemployment Rate and Percentage of Economically Active to Working Age Population by Regency/Municipality in Riau Province, 2022**

Kabupaten/Kota Regency/ Municipality	Bekerja Working	Pengangguran Terbuka Open Unemployment	Angkatan Kerja Economically Active	Tingkat Pengangguran Terbuka Open Unemployment Rate (%)	% Angkatan Kerja terhadap Penduduk Usia Kerja % Economically Active to Working Age Population
(1)	(2)	(3)	(4)	(5)	(6)
Kuantan Singingi	146 477	3 998	150 475	2,73	62,67
Indragiri Hulu	210 244	5 450	215 694	2,53	65,98
Indragiri Hilir	337 502	5 141	342 643	1,50	63,97
Pelalawan	239 805	6 721	246 526	2,73	64,30
Siak	220 236	14 338	234 574	6,11	65,86
Kampar	378 259	14 219	392 478	3,62	61,40
Rokan Hulu	323 597	12 164	335 761	3,62	64,08
Bengkalis	235 761	18 227	253 988	7,18	61,97
Rokan Hilir	316 131	15 073	331 204	4,55	64,52
Kepulauan Meranti	86 775	5 048	91 823	5,50	64,84
Pekanbaru	533 633	36 513	570 146	6,40	63,91
Dumai	140 509	7 997	148 506	5,38	65,45
<b>Riau</b>	<b>3 168 929</b>	<b>144 889</b>	<b>3 313 818</b>	<b>4,37</b>	<b>63,86</b>

Sumber/Source: BPS, diolah dari hasil sensus, survei, dan sumber lainnya/BPS-Statistics Indonesia, based on Census, Surveys, and Other Sources

**Tabel**  
**Table** 13.6

**Luas Wilayah dan Kepadatan Penduduk menurut Kabupaten/Kota di Provinsi Riau, 2022**  
**Total Area, and Population Density by Regency/Municipality in Riau Province, 2022**

Kabupaten/Kota Regency/Municipality	Luas Wilayah (km <sup>2</sup> ) Total Area (sq.km)	Kepadatan Penduduk per km <sup>2</sup> Population Density per sq.km
(1)	(2)	(3)
Kuantan Singingi	5 259,36	65,76
Indragiri Hulu	7 723,80	60,08
Indragiri Hilir	12 614,78	52,38
Pelalawan	12 758,45	32,21
Siak	8 275,18	57,71
Kampar	10 983,47	79,96
Rokan Hulu	7 588,13	76,79
Bengkalis	6 975,41	83,58
Rokan Hilir	8 881,59	74,13
Kepulauan Meranti	3 707,84	57,59
Pekanbaru	632,27	1 593,53
Dumai	1 623,38	204,41
<b>Riau</b>	<b>87 023,66</b>	<b>76,01</b>

Sumber/Source: BPS, diolah dari hasil sensus, survei, dan sumber lainnya/BPS-Statistics Indonesia, based on Census, Surveys, and Other Sources





**ST 2023**

**SENSUS PERTANIAN  
CENSUS OF AGRICULTURE**

**BerAKHLAK**

Berorientasi Pelayanan Akuntabel Kompeten  
Harmonis Loyal Adaptif Kolaboratif  
Service Oriented, Accountable, Competent,  
Harmonious, Loyal, Adaptive, Collaborative

**DATA**

**MENCERDASKAN BANGSA**

*Enlighten The Nation*



**BADAN PUSAT STATISTIK  
KABUPATEN ROKAN HULU  
BPS-STATISTICS OF ROKAN HULU REGENCY**

Jl. Kelompok Tani no. 7 Pasir Pengaraian, 28557  
Telp.: (0762) 7392150 Fax.: (0762) 7392150

Homepage: <http://rohulkab.bps.go.id>, E-mail: [bps1407@bps.go.id](mailto:bps1407@bps.go.id)

ISSN 2339-0247

