



KABUPATEN KAMPAR
DALAM ANGKA
KAMPAR REGENCY IN FIGURES
2023



BADAN PUSAT STATISTIK
KABUPATEN KAMPAR
BPS-STATISTICS OF KAMPAR REGENCY



<https://kampar.go.id>

KABUPATEN KAMPAR DALAM ANGKA KAMPAR REGENCY IN FIGURES 2023

KABUPATEN KAMPAR DALAM ANGKA
Kampar Regency in Figures
2023

ISSN: 0215-3858

No. Publikasi/*Publication Number*: 14060.2302

Katalog /*Catalog*: 1102001.1406

Ukuran Buku/*Book Size*: 14,8 cm x 21 cm

Jumlah Halaman/*Number of Pages* : xxxvi + 231 hal/*pages*

Naskah/*Manuscript*:

BPS Kabupaten Kampar

BPS-Statistics of Kampar Regency

Penyunting/*Editor*:

BPS Kabupaten Kampar

BPS-Statistics of Kampar Regency

Desain Kover/*Cover Design*:

BPS Kabupaten Kampar

BPS-Statistics of Kampar Regency

Ilustrasi Kover/*Cover Illustration*:

Kantor BPS Kabupaten Kampar

BPS-Statistics of Kampar Regency Office

Diterbitkan oleh/*Published by*:

©BPS Kabupaten Kampar/*BPS-Statistics of Kampar Regency*

Dicetak oleh/*Printed by*:

CV MN Grafika

Dilarang mengumumkan, mendistribusikan, mengomunikasikan, dan/atau menggandakan sebagian atau seluruh isi buku ini untuk tujuan komersil tanpa izin tertulis dari Badan Pusat Statistik.

Prohibited to announce, distribute, communicate, and/or copy part or all of this book for commercial purpose without permission from BPS-Statistics Indonesia.

TIM PENYUSUN/TEAM MEMBERS

Pengarah/Director

Guswandi, SST

Penanggung Jawab/Persons in Charge

Guswandi, SST

Penyunting/Editors

Sugiman, S.Si

Pengolah Data dan Penulis Naskah/Data Processing and Authors

Rulfi Annas Salamah, S.Tr.Stat • Novi Kanadia, S.Tr.Stat •

Malkan Ihwani, S.Tr.Stat

Penata Letak/Layout Designers

Alfiqri Dwiki Aufa, S.Tr.Stat

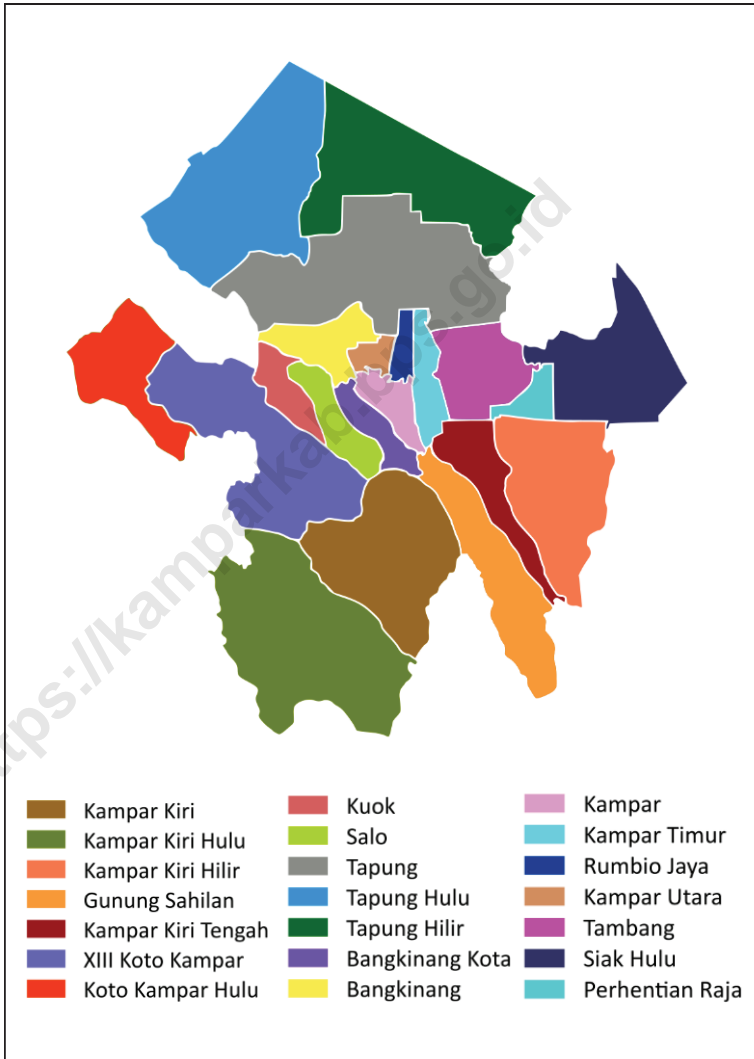
KONTRIBUTOR DATA/DATA CONTRIBUTOR

1. Kementrian Dalam Negeri/*Ministry of Home Affairs*
2. Badan Meteorologi Klimatologi dan Geofisika/*Meteorological, Climatology, and Geophysical Agency*
3. Badan Pusat Statistik/*BPS-Statistics Indonesia*
4. Dinas Pemberdayaan Masyarakat Desa Kabupaten Kampar/*Village Community Empowerment Service of Kampar Regency*
5. Kantor Pertanahan Kabupaten Kampar/*Land Office of Kampar Regency*
6. Sekretariat DPRD Kabupaten Kampar/*The Secretariat of Regional House of Representative of Kampar Regency*
7. Badan Kepegawaian dan Pengembangan Sumber Daya Manusia Kabupaten Kampar/*Regional Personnel and Human Resources Development Board Of Kampar Regency*
8. Badan Pengelolaan Keuangan dan Aset Daerah Kabupaten Kampar/*Regional Finance and Asset Management Agency of Kampar Regency*
9. Kementerian Pendidikan dan Kebudayaan/*The Ministry of Education and Culture*
10. Kementerian Agama Kabupaten Kampar/*Ministry of Religious Affair of Kampar Regency*
11. Dinas Perpustakaan dan Arsip Kabupaten Kampar/*Library and Archive Service of Kampar Regency*
12. Dinas Kesehatan Kabupaten Kampar/*Health Service of Kampar Regency*
13. Rumah Sakit Umum Daerah (RSUD) Bangkinang/*Regional General Hospital (RSUD) of Bangkinang*
14. Polres Kabupaten Kampar/*Resort Police of Kampar Regency*
15. Dinas Sosial Kabupaten Kampar/*Social Service of Kampar*

KONTRIBUTOR DATA/DATA CONTRIBUTOR

16. Dinas Pertanian Tanaman Pangan dan Hortikultura Kabupaten Kampar/*Food Crops and Horticulture Agriculture Service of Kampar Regency*
17. Dinas Perkebunan, Peternakan dan Kesehatan Hewan Kabupaten Kampar/*Plantation, Livestock and Animal Health Service of Kampar Regency*
18. Dinas Perikanan Kabupaten Kampar/*Fishery Service of Kampar Regency*
19. PT PLN UPN3 Pekanbaru/*Branch Office of PT PLN in Pekanbaru*
20. PDAM Tirta Kampar/*Tirta Kampar Local Water Company Official*
21. Dinas Pariwisata dan Kebudayaan Kabupaten Kampar/*Tourism and Culture Service of Kampar Regency*
22. Dinas Pekerjaan Umum, Penataan Ruang, Perumahan dan Kawasan Pemukiman Provinsi Riau/*Regional Office of Public Works, Spatial Planning, Housing and Residential Area of Riau Province*

PETA WILAYAH KABUPATEN KAMPAR
MAP OF KAMPAR REGENCY



KEPALA BPS KABUPATEN KAMPAR
CHIEF STATISTICIAN OF KAMPAR REGENCY



GUSWANDI, SST



KATA PENGANTAR

Publikasi Kabupaten Kampar Dalam Angka 2023 merupakan publikasi yang diterbitkan oleh BPS Kabupaten Kampar sebagai publikasi dalam rangka memenuhi ketersediaan data-data prioritas untuk beragam keperluan masyarakat maupun pemerintah dalam perencanaan dan evaluasi pembangunan.

Disadari bahwa publikasi ini belum sepenuhnya memenuhi harapan pihak pemakai data khususnya para perencana, namun diharapkan dapat membantu melengkapi penyusunan rencana pembangunan di Kabupaten Kampar.

Publikasi ini dapat terwujud berkat kerja sama dan bantuan dari berbagai pihak baik instansi pemerintah maupun swasta. Kepada semua pihak yang telah memberikan bantuan disampaikan penghargaan dan terima kasih yang sebesar-besarnya.

Walaupun publikasi ini telah disiapkan sebaik-baiknya, namun disadari masih ada kekurangan dan kesalahan yang terjadi. Untuk perbaikan publikasi ini, tanggapan dan saran yang bersifat konstruktif dari para pemakai sangat diharapkan.

Bangkinang, Februari 2023

Kepala BPS
Kabupaten Kampar



Guswandi, SST



PREFACE

Kampar Regency in Figures 2023 is a publication published by BPS-Statistics of Kampar Regency as a publication in order to meet the availability of priority data for various community and government needs in development planning and evaluation.

Honestly, this publication has not perfect yet and has not filled the user's hope, especially for the planners yet, but hopely it can help to equip compilation of development planning in this new regency.

This comprehensive publication has been made possible with the assistance and contribution from several governmental institutions and private organizations. To all parties who have been involved in the preparation of this publication, I would like to express my sincerest appreciation and gratitude.

Comments and constructive suggestions for the improvement of this publication are always welcome.

*Bangkinang , February 2023
Chief Statistician of
Kampar Regency*

Guswandi, SST

DAFTAR ISI / CONTENTS

	Halaman <i>Page</i>
Kata Pengantar/ <i>Preface</i>	xi
Daftar Isi/ <i>Contents</i>	xiii
Daftar Tabel/ <i>List of Tables</i>	xv
Daftar Singkatan/ <i>List of Abbreviations</i>	xxxi
Statistik Kunci/ <i>Key Statistics</i>	xxxiii
1. Geografi dan Iklim/ <i>Geography and Climate</i>	1
2. Pemerintahan/ <i>Government</i>	11
3. Penduduk dan Ketenagakerjaan/ <i>Population and Employment</i>	27
4. Sosial dan Kesejahteraan Rakyat/ <i>Social and Welfare</i>	41
5. Pertanian, Kehutanan, Peternakan, dan Perikanan/ <i>Agriculture, Forestry, Livestock, and Fishery</i>	119
6. Industri, Pertambangan, dan Energi/ <i>Industry, Mining, and Energy</i>	171
7. Pariwisata/ <i>Tourism</i>	177
8. Transportasi dan Komunikasi/ <i>Transportation and Communication</i>	185
9. Sistem Neraca Regional/ <i>System of Regional Accounts</i>	193
10. Perbandingan Antar Kabupaten/Kota/ <i>Regency/Municipal Comparison</i>	211

DAFTAR TABEL/LIST OF TABLES

Halaman
Page

1.	GEOGRAFI DAN IKLIM/GEOGRAPHY AND CLIMATE	
1.1	KEADAAN GEOGRAFI	
	GEOGRAPHY CONDITION	
1.1.1	Luas Daerah dan Jumlah Pulau Menurut Kecamatan di Kabupaten Kampar, 2022 <i>Total Area and Number of Islands by Subdistrict in Kampar Regency, 2022</i>	5
1.1.2	Tinggi Wilayah dan Jarak ke Ibukota Kabupaten Menurut Kecamatan di Kabupaten Kampar, 2022 <i>Altitude and Distance to the Capital of Regency by Subdistrict in Kampar Regency, 2022</i>	7
1.2	KEADAAN IKLIM	
	CLIMATE CONDITION	
1.2.1	Pengamatan Unsur Iklim Menurut Bulan di Stasiun Klimatologi Kampar, 2022 <i>Observation of Climate Elements By Months at Kampar Climatology Station, 2022</i>	8
2.	PEMERINTAHAN/GOVERNMENT	
2.1	WILAYAH ADMINISTRATIF	
	ADMINISTRATIVE AREA	
2.1.1	Jumlah Desa ¹ /Kelurahan Menurut Kecamatan di Kabupaten Kampar, 2018–2022 <i>Number of Villages¹/Kelurahan by Subdistrict in Kampar Regency, 2018–2022</i>	15
2.1.2	Jumlah Desa Sangat Tertinggal, Tertinggal dan Non Tertinggal Menurut Kecamatan di Kabupaten Kampar, 2022 <i>Number of Villages in Over Left, Left and Non Left Village by Subdistrict in Kampar Regency, 2022</i>	16
2.1.3	Jumlah Penerbitan Sertifikat Hak Atas Tanah Menurut Kecamatan di Kabupaten Kampar, 2022 <i>Number of Land Certificate By Subdistrict in Kampar Regency, 2022</i>	17

2.2	DEWAN PERWAKILAN RAKYAT DAERAH	
	REGIONAL HOUSE OF REPRESENTATIVE	
2.2.1	Jumlah Anggota Dewan Perwakilan Rakyat Daerah Menurut Partai Politik dan Jenis Kelamin di Kabupaten Kampar, 2022 <i>Number of Regional House of Representatives's Members by Political Parties and Sex in Kampar Regency 2022</i>	18
2.3	SUMBER DAYA MANUSIA	
	HUMAN RESOURCES	
2.3.1	Jumlah Pegawai Negeri Sipil Menurut Jabatan dan Jenis Kelamin di Kabupaten Kampar, Desember 2021 dan Desember 2022 <i>Number of Civil Servants by Occupation and Sex in Kampar Regency, December 2021 dan December 2022</i>	19
2.3.2	Jumlah Pegawai Negeri Sipil Menurut Tingkat Pendidikan dan Jenis Kelamin di Kabupaten Kampar, Desember 2021 dan Desember 2022 <i>Number of Civil Servants by Educational Level and Sex in Kampar Regency, Desember 2021 dan Desember 2022</i>	21
2.3.3	Jumlah Pegawai Negeri Sipil Menurut Tingkat Kepangkatan dan Jenis Kelamin di Kabupaten Kampar, Desember 2021 dan Desember 2022 <i>Number of Civil Servants by Hierarchy and Sex in Kampar Regency, Desember 2021 dan Desember 2022</i>	23
2.4	KEUANGAN PEMERINTAH	
	GOVERNMENT FINANCE	
2.4.1	Realisasi Pendapatan Pemerintah Kabupaten Kampar Menurut Jenis Pendapatan (ribu rupiah), 2021–2022 <i>Actual Kampar Regency Government Revenues by Kind of Revenues (thousand rupiahs), 2021–2022</i>	25
2.4.2	Realisasi Belanja Pemerintah Kabupaten Kampar Menurut Jenis Belanja (ribu rupiah), 2021–2022 <i>Actual Kampar Regency Government Expenditures by Kind of Expenditures (thousand rupiahs), 2021–2022</i>	26

**3. PENDUDUK DAN KETENAGAKERJAAN/
POPULATION AND EMPLOYMENT**

**3.1 PENDUDUK
POPULATION**

3.1.1 Penduduk, Laju Pertumbuhan Penduduk per Tahun, Distribusi
Persentase Penduduk, Kepadatan Penduduk, Rasio Jenis
Kelamin Penduduk Menurut Kecamatan di Kabupaten Kampar, 2022
*Population, Annual Population Growth Rate, Percentage Distribution
of Population, Population Density, and Population Sex Ratio by
Subdistrict in Kampar Regency, 2022*..... 33

3.1.2 Jumlah Penduduk Menurut Kelompok Umur
dan Jenis Kelamin di Kabupaten Kampar, 2022
Population by Age Groups and Sex in Kampar Regency, 2022..... 36

**3.2 KETENAGAKERJAAN
EMPLOYMENT**

3.2.1 Jumlah Penduduk Berumur 15 Tahun Keatas
Menurut Jenis Kegiatan Selama Seminggu yang
Lalu dan Jenis Kelamin di Kabupaten Kampar, 2022
*Population Aged 15 Years and Over by Type of Activity During The
Previous Week and Sex in Kampar Regency, 2022*..... 37

3.2.2 Penduduk Berumur 15 Tahun ke Atas Menurut Pendidikan
Tertinggi yang Ditamatkan dan Jenis Kegiatan Selama
Seminggu yang Lalu di Kabupaten Kampar, 2022
*Population 15 Years of Age and Over by Educational Attainment and
Type of Activity During the Previous Week in Kampar Regency, 2022*.... 38

3.2.3 Penduduk Berumur 15 Tahun Ke Atas yang Bekerja
Selama Seminggu yang Lalu Menurut Status Pekerjaan
Utama dan Jenis Kelamin di Kabupaten Kampar, 2022
*Population 15 Years of Age and Over who Worked During The
Previous Week by Main Employment Status and Sex in Kampar
Regency, 2022* 40

4. SOSIAL DAN KESEJAHTERAAN RAKYAT/SOCIAL AND WELFARE

4.1 PENDIDIKAN

EDUCATION

4.1.1	Jumlah Sekolah, Guru, dan Murid Taman Kanak-Kanak (TK) di Bawah Kementerian Pendidikan dan Kebudayaan Menurut Kecamatan di Kabupaten Kampar, 2021/2022 dan 2022/2023 <i>Number of Schools, Teachers, and Pupils in Kindergarten Under The Ministry of Education and Culture by Subdistrict in Kampar Regency, 2021/2022 and 2022/2023</i>	47
4.1.2	Jumlah Sekolah, Guru, dan Murid Raudatul Athfal (RA) di Bawah Kementerian Agama Menurut Kecamatan di Kabupaten Kampar, 2021/2022 dan 2022/2023 <i>Number of Schools, Teachers, and Pupils in Raudatul Athfal (RA) Under The Ministry of Religious Affairs by Subdistrict in Kampar Regency, 2021/2022 and 2022/2023</i>	50
4.1.3	Jumlah Sekolah, Guru, dan Murid Sekolah Dasar (SD) di Bawah Kementerian Pendidikan dan Kebudayaan Menurut Kecamatan di Kabupaten Kampar, 2021/2022 dan 2022/2023 <i>Number of Schools, Teachers, and Pupils in Primary Schools Under The Ministry of Education and Culture by Subdistrict in Kampar Regency, 2021/2022 and 2022/2023</i>	51
4.1.4	Jumlah Sekolah, Guru, dan Murid Madrasah Ibtidaiyah (MI) di Bawah Kementerian Agama Menurut Kecamatan Menurut Kecamatan di Kabupaten Kampar, 2021/2022 dan 2022/2023 <i>Number of Schools, Teachers, and Pupils in Madrasah Ibtidaiyah (MI) Under The Ministry of Religious Affairs by Subdistrict in Kampar Regency, 2021/2022 and 2022/2023</i>	54
4.1.5	Jumlah Sekolah, Guru, dan Murid Sekolah Menengah Pertama (SMP) di Bawah Kementerian Pendidikan dan Kebudayaan Menurut Kecamatan di Kabupaten Kampar, 2021/2022 dan 2022/2023 <i>Number of Schools, Teachers, and Pupils in Lower Secondary Schools Under The Ministry of Education and Culture by Subdistrict in Kampar Regency, 2021/2022 and 2022/2023</i>	57

4.1.6	Jumlah Sekolah, Guru, dan Murid Madrasah Tsanawiyah (MTs) di Bawah Kementerian Agama Menurut Kecamatan di Kabupaten Kampar, 2021/2022 dan 2022/2023 <i>Number of Schools, Teachers, and Pupils in Madrasah Tsanawiyah (MTs) Under The Ministry of Religious Affairs by Subdistrict in Kampar Regency, 2021/2022 and 2022/2023</i>	60
4.1.7	Jumlah Sekolah, Guru, dan Murid Sekolah Menengah Atas (SMA) di Bawah Kementerian Pendidikan dan Kebudayaan Menurut Kecamatan di Kabupaten Kampar, 2021/2022 dan 2022/2023 <i>Number of Schools, Teachers, and Pupils in Upper Secondary Schools Under The Ministry of Education and Culture by Subdistrict in Kampar Regency, 2021/2022 and 2022/2023</i>	63
4.1.8	Jumlah Sekolah, Guru, dan Murid Sekolah Menengah Kejuruan (SMK) di Bawah Kementerian Pendidikan dan Kebudayaan Menurut Kecamatan di Kabupaten Kampar, 2021/2022 dan 2022/2023 <i>Number of Schools, Teachers, and Pupils in Vocational High Schools Under The Ministry of Education and Culture by Subdistrict in Kampar Regency, 2021/2022 and 2022/2023</i>	66
4.1.9	Jumlah Sekolah, Guru, dan Murid Madrasah Aliyah (MA) di Bawah Kementerian Agama Menurut Kecamatan di Kabupaten Kampar, 2021/2022 dan 2022/2023 <i>Number of Schools, Teachers, and Pupils in Madrasah Aliyah (MA) Under the Ministry of Religious Affairs by Subdistrict in Kampar Regency, 2021/2022 and 2022/2023</i>	69
4.1.10	Jumlah Desa ¹ /Kelurahan yang Memiliki Fasilitas Sekolah Menurut Kecamatan dan Tingkat Pendidikan di Kabupaten Kampar, 2019–2021 <i>Number of Villages¹/Kelurahan Having Educational Facilities by Subdistrict and Educational Level in Kampar Regency, 2019–2021</i>	72
4.1.11	Angka Partisipasi Murni (APM) dan Angka Partisipasi Kasar (APK) Menurut Jenjang Pendidikan di Kabupaten Kampar, 2021 dan 2022 <i>Net Participation Rates and Gross Participation Rates by Educational Level in Kampar Regency, 2021 and 2022</i>	77
4.1.12	Persentase Penduduk Berumur 15 Tahun ke Atas yang Melek Huruf Menurut Kelompok Umur di Kabupaten Kampar, 2021 dan 2022 <i>Percentage of Literate People Aged 15 Years and Over by Age Group in Kampar Regency, 2020 and 2021</i>	78

4.1.13	Jumlah Koleksi Perpustakaan Daerah Kabupaten Kampar Menurut Jenis Buku, 2020-2022 <i>Number of Regional Library Collections of Kampar Regency by Type of Book, 2020-2022</i>	79
4.1.14	Jumlah Referensi Perpustakaan Daerah Kabupaten Kampar Menurut Jenis Buku, 2020-2022 <i>Number of Regional Library References of Kampar Regency by Type of Book, 2020-2022</i>	80
4.1.15	Jumlah Perpustakaan Menurut Kategori di Kabupaten Kampar, 2020-2022 <i>Number of Library by Category in Kampar Regency, 2020-2022</i>	81
4.1.16	Jumlah Anggota Perpustakaan Daerah Kabupaten Kampar Menurut Kategori, 2020-2022 <i>Number of Member in Regional Library of Kampar Regency by Category, 2020-2022</i>	82
4.2	KESEHATAN	
	HEALTH	
4.2.1	Jumlah Desa ¹ /Kelurahan Yang Memiliki Sarana Kesehatan Menurut Kecamatan di Kabupaten Kampar, 2020-2022 <i>Number of Villages¹/Kelurahan Having Health Facilities by Subdistrict in Kampar Regency, 2020-2022</i>	83
4.2.2	Jumlah Tenaga Kesehatan Menurut Kecamatan di Kabupaten Kampar, 2021 <i>Number of Health Human Resources by Subdistrict in Kampar Regency, 2021</i>	89
4.2.3	Jumlah Rumah Sakit Umum, Rumah Sakit Khusus, Puskesmas, Klinik Pratama, dan Posyandu Menurut Kecamatan di Kabupaten Kampar, 2020 dan 2021 <i>Number of General Hospital, Specialized Hospital, Public Health Center, Primary Clinic, and Integrated Health Post by Subdistrict in Kampar Regency, 2020 and 2021</i>	91
4.2.4	Jumlah Paramedis Dan Tenaga Medis Lainnya Menurut Jenis Kelamin pada Dinas Kesehatan Kabupaten Kampar, 2021 <i>Number of Paramedics and Other Medical Personnel by Sex at Health Service of Kampar Regency, 2021</i>	94

4.2.5	Jumlah Tempat Tidur Perawatan pada Sarana Kesehatan Pemerintah Menurut Kecamatan di Kabupaten Kampar, 2021 <i>Number of Beds at Government Health Facilities by Subdistrict in Kampar Regency, 2021</i>	96
4.2.6	Jumlah Pasien Rumah Sakit Umum dan Puskesmas Menurut Kecamatan di Kabupaten Kampar, 2021 <i>Patients of General Hospital and Public Health Center by Subdistrict in Kampar Regency, 2021</i>	97
4.2.7	Sepuluh Macam Penyakit Terbanyak di Kabupaten Kampar, 2021 <i>The Top Ten Kinds of Diseases in Kampar District, 2021</i>	98
4.2.8	Jumlah Pasien Rawat Inap Rumah Sakit Umum Daerah (RSUD) Bangkinang Menurut Kategori Pembayaran, 2020-2022 <i>Number of Inpatients in the Regional General Hospital (RSUD) of Bangkinang by Payment Category, 2020-2022</i>	99
4.2.9	Indikator Kegiatan Rumah Sakit Umum Daerah (RSUD) Bangkinang, 2020-2022 <i>Indicators of Activities of the Regional General Hospital (RSUD) of Bangkinang, 2020-2022</i>	100
4.2.10	Jumlah Pasien Operasi Rumah Sakit Umum Daerah (RSUD) Bangkinang Menurut Jenis Operasi, 2020-2022 <i>Number of Surgery Patients at the Regional General Hospital (RSUD) of Bangkinang by Type of Operation, 2020-2022</i>	101
4.2.11	Hasil Pemeriksaan Laboratorium Rumah Sakit Umum Daerah (RSUD) Bangkinang Menurut Jenis Pemeriksaan, 2020-2022 <i>Results of Laboratory Examination of the Regional General Hospital (RSUD) of Bangkinang by Type of Examination, 2020-2022</i>	102
4.3	AGAMA DAN SOSIAL LAINNYA RELIGION AND OTHER SOCIAL AFFAIRS	
4.3.2	Jumlah Tempat Peribadatan Menurut Kecamatan di Kabupaten Kampar, 2022 <i>Number of Places of Worship by Subdistrict in Kampar Regency, 2022.</i>	103
4.3.3	Jumlah Desa ¹ /Kelurahan yang Mengalami Bencana Alam ² Menurut Kecamatan di Kabupaten Kampar, 2019–2021 <i>Number of Villages¹/Kelurahan that Had Natural Disaster² by Subdistrict in Kampar Regency, 2019–2021</i>	104

4.3.4	Jumlah Ternak Qurban dan Orang yang Ber-Qurban Pada Hari Raya Idul Adha Menurut Kecamatan di Kabupaten Kampar, 2022 <i>Number of Sacrificial Animals and People Who Give Sacrifice on Eid Al-Adha by Subdistrict in Kampar Regency, 2022</i>	107
4.3.5	Jumlah Jemaah Haji Menurut Jenis Kelamin dan Kecamatan di Kabupaten Kampar, 2022 <i>Number of Moeslem Pilgrism by Sex and Subdistrict in Kampar Regency, 2022</i>	108
4.3.6	Jumlah Surat Izin Mengemudi (SIM) yang Dikeluarkan oleh Polres Kabupaten Kampar Menurut Jenis SIM Setiap Bulan, 2022 <i>Number of Driving License Given Out in Resort Police of Kampar Regency by Type of Driving License Each Month, 2022</i>	109
4.3.7	Jumlah Kasus Kecelakaan Lalu Lintas, Korban dan Kerugian Material Setiap Bulan di Kabupaten Kampar, 2022 <i>Number of Traffic Accident Cases, Victims nd Material losses Each Month in Kampar Regency, 2022</i>	110
4.3.8	Jumlah Kejahatan yang Terjadi Menurut Jenis Kejahatan dan Kecamatan di Kabupaten Kampar, 2021 <i>Number of Crimes by Type of Crime and Subdistrict in Kampar Regency, 2021</i>	111
4.3.9	Jumlah Tahanan Kepolisian Dewasa dan Anak-anak Menurut Jenis Kelamin di Kabupaten Kampar, 2022 <i>Number of Adult and Child Police Prisoners by Sex in Kampar Regency, 2022</i>	112
4.3.10	Jumlah Kejadian Bencana Alam Menurut Jenis Bencana dan Kecamatan di Kabupaten Kampar, 2022 <i>Number of Natural Disaster by Kind and Subdistrict in Kampar Regency, 2022</i>	113
4.3.11	Jumlah Organisasi Sosial Menurut Klasifikasi dan Kecamatan di Kabupaten Kampar, 2022 <i>Number of Social Organization by Classification and Subdistrict in Kampar Regency, 2022</i>	114
4.3.12	Jumlah Penyandang Cacat yang Mendapatkan Bantuan Rehabilitasi dan Pelayanan Sosial Menurut Jenis Kelamin dan Kecamatan di Kabupaten Kampar, 2022 <i>Number of Persons with Disabilities Received Rehabilitation and</i>	

	<i>Social Service Assistance by Sex and Subdistrict in Kampar Regency, 2022</i>	115
4.4	KEMISKINAN	
	POVERTY	
4.4.1	Garis Kemiskinan, Jumlah, dan Persentase Penduduk Miskin di Kabupaten Kampar, 2014–2022 <i>Poverty Line, Number, and Percentage of Poor People in Kampar Regency, 2014–2022</i>	116
4.4.2	Indeks Kedalaman Kemiskinan dan Indeks Keparahan Kemiskinan di Kabupaten Kampar, 2014–2022 <i>Poverty Gap Index and Poverty Severity Index in Kampar Regency, 2014–2022</i>	117
5.	PERTANIAN, KEHUTANAN, PETERNAKAN, DAN PERIKANAN/ AGRICULTURE, FORESTRY, LIVESTOCK, AND FISHERY	
5.1	HORTIKULTURA	
	HORTICULTURE	
5.1.1	Luas Panen Tanaman Sayuran Menurut Kecamatan dan Jenis Tanaman di Kabupaten Kampar (ha), 2021 dan 2022 <i>Harvested Area of Vegetables by Subdistrict and Kind of Plant in Kampar Regency (ha), 2021 and 2022</i>	127
5.1.2	Produksi Tanaman Sayuran Menurut Kecamatan dan Jenis Tanaman di Kabupaten Kampar (kuintal), 2021 dan 2022 <i>Production of Vegetables by Subdistrict and Kind of Plant in Kampar Regency (quintal), 2021 and 2022</i>	131
5.1.3	Luas Panen Tanaman Sayuran dan Buah-buahan Semusim Menurut Jenis Tanaman di Kabupaten Kampar (ha), 2019–2022 <i>Harvested Area of Seasonal Vegetables and Fruits by Kind of Plant in Kampar Regency (ha), 2019–2022</i>	135
5.1.4	Produksi Tanaman Sayuran dan Buah-buahan Semusim Menurut Jenis Tanaman di Kabupaten Kampar (kuintal), 2019–2022 <i>Production of Seasonal Vegetables and Fruits by Kind of Plant in Kampar Regency (quintal), 2019–2022</i>	137

5.1.5	Luas Panen Tanaman Biofarmaka Menurut Kecamatan dan Jenis Tanaman di Kabupaten Kampar (m ²), 2021 dan 2022 <i>Harvested Area of Medicinal Plants by Subdistrict and Kind of Plant in Kampar Regency (m²), 2021 and 2022</i>	139
5.1.6	Produksi Tanaman Biofarmaka Menurut Kecamatan dan Jenis Tanaman di Kabupaten Kampar (kg), 2021 and 2022 <i>Production of Medicinal Plants by Subdistrict and Kind of Plant in Kampar Regency (kg), 2021 and 2022</i>	141
5.1.7	Luas Panen Tanaman Biofarmaka Menurut Jenis Tanaman di Kabupaten Kampar (m ²), 2019–2022 <i>Harvested Area of Medicinal Plants by Kind of Plant in Kampar Regency (m²), 2019–2022</i>	143
5.1.8	Produksi Tanaman Biofarmaka Menurut Jenis Tanaman di Kabupaten Kampar (kg), 2018–2021 <i>Production of Medicinal Plants by Kind of Plant in Kampar Regency (kg), 2018–2021</i>	144
5.1.9	Luas Panen Tanaman Hias Menurut Kecamatan dan Jenis Tanaman di Kabupaten Kampar (m ²), 2021 dan 2022 <i>Harvested Area of Ornamental Plants by Subdistrict and Kind of Plant in Kampar Regency (m²), 2021 dan 2022</i>	145
5.1.10	Produksi Tanaman Hias Menurut Kecamatan dan Jenis Tanaman di Kabupaten Kampar (tangkai), 2021 dan 2022 <i>Production of Ornamental Plants by Subdistrict and Kind of Plant in Kampar Regency (stalks), 2021 dan 2022</i>	148
5.1.11	Luas Panen Tanaman Hias Menurut Jenis Tanaman di Kabupaten Kampar (m ²), 2019 - 2022 <i>Harvested Area of Ornamental Plants by Kind of Plant in Kampar Regency (m²), 2021 - 2022</i>	151
5.1.12	Produksi Tanaman Hias Menurut Jenis Tanaman di Kabupaten Kampar (tangkai), 2019 - 2022 <i>Production of Ornamental Plants by Kind of Plant in Kampar Regency (stalks), 2019 - 2022</i>	152
5.1.13	Produksi Buah-buahan Menurut Kecamatan dan Jenis Tanaman di Kabupaten Kampar (kuintal), 2021 and 2022	

	<i>Production of Fruits by Subdistrict and Kind of Plant in Kampar Regency (kuintal), 2021 and 2022.....</i>	153
5.1.14	Produksi Buah-Buahan dan Sayuran Tahunan Menurut Jenis Tanaman di Kabupaten Kampar (kuintal), 2019–2022 <i>Production of Annual Fruits and Vegetables by Kind of Plant in Kampar Regency (quintal), 2019–2022</i>	157
5.1.15	Jumlah Kelompok Tani Menurut Kecamatan di Kabupaten Kampar, 2022 <i>Number of Farmer Groups by Subdistrict in Kampar Regency, 2022</i>	159
5.1.16	Luas Tanah Menurut Penggunaan di Kabupaten Kampar (ha), 2022 <i>Land Area by Utilization in Kampar Regency (ha), 2022.....</i>	160
5.2	PERKEBUNAN	
	ESTATE CROPS	
5.2.1	Luas Areal Tanaman Perkebunan Menurut Kecamatan dan Jenis Tanaman di Kabupaten Kampar (ha), 2021 dan 2022 <i>Planted Area of Estate Crops by Subdistrict and Type of Crops in Kampar Regency (ha), 2021 and 2022</i>	161
5.2.2	Produksi Perkebunan Menurut Kecamatan dan Jenis Tanaman di Kabupaten Kampar (ton), 2021 dan 2022 <i>Production of Estate by Subdistrict and Type of Crops in Kampar Regency (ton), 2021 and 2022.....</i>	165
5.2.3	Luas Areal Tanaman Perkebunan Rakyat Menurut Jenis Tanaman di Kabupaten Kampar (ha), 2018–2022 <i>Planted Area of Estate Crops by Type of Crops in Kampar Regency (ha), 2018–2022.....</i>	169
5.2.4	Luas Areal Tanaman Perkebunan Rakyat Menurut Jenis Tanaman di Kabupaten Kampar (ha), 2018–2022 <i>Planted Area of Estate Crops by Type of Crops in Kampar Regency (ha), 2018–2022.....</i>	170
5.3	PETERNAKAN	

LIVESTOCK

5.3.1	Jumlah Ternak Menurut Kecamatan dan Jenis Ternak di Kabupaten Kampar, 2022 <i>Number of Livestock by Subdistrict and Type of Livestock in Kampar Regency, 2022</i>	171
5.3.2	Populasi Unggas Menurut Kecamatan dan Jenis Unggas di Kabupaten Kampar, 2022 <i>Poultry Population by Subdistrict and Type of Poultry in Kampar Regency, 2022</i>	173
5.3.3	Produksi Telur Menurut Jenis Unggas di Kabupaten Kampar, 2022 <i>Egg Production by Type of Poultry in Kampar Regency, 2022</i>	174
5.3.4	Jumlah Ternak yang dipotong dan Produksi Daging Menurut Jenis Ternak di Kabupaten Kampar, 2022 <i>Number of Livestock Slaughtered and Meat Production by Type of Livestock in Kampar Regency, 2022</i>	175
5.4	PERIKANAN	
	FISHERY	
5.4.1	Produksi Perikanan Menurut Kecamatan dan Sektor Perairan di Kabupaten Kampar (Ton), 2022 <i>Fishery Production by Subdistrict and Water Sector in Kampar Regency (Ton), 2022</i>	176
5.4.2	Produksi Perikanan Menurut Kecamatan dan Sektor Perairan di Kabupaten Kampar (Juta Rupiah), 2022 <i>Fishery Production by Subdistrict and Water Sector in Kampar Regency (Million Rupiah), 2022</i>	177
5.4.3	Jumlah Produksi Budidaya Perikanan Menurut Kecamatan dan Jenis Ikan di Kabupaten Kampar (Ton), 2022 <i>Number of Aquaculture Production by Subdistrict and Type of Fish in Kampar Regency (Ton), 2022</i>	178
5.4.4	Jumlah Armada/Kapal Perikanan Menurut Kecamatan di Kabupaten Kampar, 2022 <i>Number of Fish Boats by Subdistrict in Kampar Regency, 2022</i>	180
5.4.5	Jumlah Alat Penangkap Ikan Menurut	

	Kecamatan di Kabupaten Kampar, 2022 <i>Number of Fishing Tackles by Subdistrict in Kampar Regency, 2022</i>	181
6.	INDUSTRI, PERTAMBANGAN, DAN ENERGI/ INDUSTRY, MINING, AND ENERGY	
6.1	Realisasi Konsumsi Listrik Per Bulan di Kabupaten Kampar, 2022 <i>Monthly Electricity Consumption Realization in Kampar Regency, 2022</i>	187
6.2	Jumlah Pelanggan dan Air yang Disalurkan Menurut Kecamatan di Kabupaten Kampar, 2022 <i>Number of Customers and Distributed Water by Subdistrict in Kampar Regency, 2022</i>	188
7.	PARIWISATA/TOURISM	
7.1	Kondisi Objek Wisata Menurut Kecamatan di Kabupaten Kampar, 2021 <i>Tourism Object Condition by Subdistrict in Kampar Regency, 2021</i>	193
7.2	Banyaknya Usaha Penyedia Jasa Akomodasi, Kamar dan Tempat Tidur yang Tersedia pada Hotel Bintang dan Non Bintang di Kabupaten Kampar, 2021 <i>Number of Accommodations, Available Rooms and Beds in Star and Non-Star Hotels in Kampar Regency, 2021</i>	196
8.	TRANSPORTASI DAN KOMUNIKASI/ TRANSPORTATION AND COMMUNICATION	
8.1	TRANSPORTASI TRANSPORTATION	
8.1.1	Panjang Jalan ¹ Menurut Tingkat Kewenangan Pemerintahan di Kabupaten Kampar (km), 2019–2021 <i>Length of Roads¹ by Level of Government Authority in Kampar Regency (km), 2019–2021</i>	201
8.1.2	Panjang Jalan Kewenangan Pemerintahan Provinsi Riau Menurut Jenis Permukaan Jalan di Kabupaten Kampar (km), 2021 <i>Length of Roads to the Authority of the Riau Province Government by Type of Road Surface in Kampar Regency (km), 2021</i>	202
8.1.3	Panjang Jalan Kewenangan Pemerintahan Provinsi Riau	

	Menurut Kondisi Jalan di Kabupaten Kampar (km), 2021 <i>Length of Roads to the Authority of the Riau Province Government by Condition of Roads in Kampar Regency (km), 2021</i>	203
9.	SISTEM NERACA REGIONAL/SYSTEM OF REGIONAL ACCOUNTS	
9.1.	Produk Domestik Regional Bruto Atas Dasar Harga Berlaku Menurut Lapangan Usaha di Kabupaten Kampar (miliar rupiah), 2018–2022 <i>Gross Regional Domestic Product at Current Market Prices by Industry in Kampar Regency (billion rupiahs), 2018–2022</i>	213
9.2	Produk Domestik Regional Bruto Atas Dasar Harga Konstan 2010 Menurut Lapangan Usaha di Kabupaten Kampar (miliar rupiah), 2018–2022 <i>Gross Regional Domestic Product at 2010 Constant Market Prices by Industry in Kampar Regency (billion rupiahs), 2018–2022.....</i>	215
9.3	Distribusi Persentase Produk Domestik Regional Bruto Atas Dasar Harga Berlaku Menurut Lapangan Usaha di Kabupaten Kampar, 2018–2022 <i>Percentage Distribution of Gross Regional Domestic Product at Current Market Prices by Industry in Kampar Regency, 2018–2022</i>	217
9.4	Laju Pertumbuhan Produk Domestik Regional Bruto Atas Dasar Harga Konstan 2010 Menurut Lapangan Usaha di Kabupaten Kampar (persen), 2018–2022 <i>Growth Rate of Gross Regional Domestic Product at 2010 Constant Market Prices by Industry in Kampar Regency (percent), 2018–2022</i>	219
9.5	Produk Domestik Regional Bruto Atas Dasar Harga Berlaku Menurut Jenis Pengeluaran di Kabupaten Kampar (miliar rupiah), 2018–2022 <i>Gross Regional Domestic Product at Current Market Prices by Type of Expenditure in Kampar Regency (billion rupiahs), 2018–2022</i>	221
9.6	Produk Domestik Regional Bruto Atas Dasar Harga Konstan 2010 Menurut Jenis Pengeluaran di Kabupaten Kampar (miliar rupiah), 2018–2022 <i>Gross Regional Domestic Product at 2010 Constant Market Prices by Type of Expenditure in Kampar Regency (billion rupiahs), 2018–2022 ..</i>	222

10.	PERBANDINGAN ANTAR KABUPATEN/ KOTA/ REGENCY/MUNICIPAL COMPARISON	
10.1	Jumlah Penduduk Menurut Kabupaten/ Kota di Provinsi Riau (ribu), 2018–2022 <i>Population by Regency/Municipality in Riau Province (thousand), 2018–2022</i>	227
10.2	Laju Pertumbuhan Produk Domestik Regional Bruto Atas Dasar Harga Konstan 2010 Menurut Kabupaten/Kota di Provinsi Riau (persen), 2018–2022 <i>Rate of Growth of Gross Regional Domestic Products at Constant 2010 Prices by Regency/Municipality in Riau Province (percent), 2018–2022</i>	228
10.3	Jumlah Penduduk Miskin Menurut Kabupaten/ Kota di Provinsi Riau (ribu), 2018–2022 <i>Number of Poor Population by Regency/Municipality in Riau Province (thousand), 2018–2022</i>	229
10.4	Indeks Pembangunan Manusia Menurut Kabupaten/Kota di Provinsi Riau, 2018–2022	
	<i>Human Development Index by Regency/Municipality in Riau Province, 2018–2022</i>	230

PENJELASAN UMUM/EXPLANATORY NOTES

Tanda-tanda, satuan-satuan, dan lain-lainnya yang digunakan dalam publikasi ini adalah sebagai berikut:

Symbols, measurement units, and acronyms which are used in this publication, are as follows:

1. TANDA-TANDA/SYMBOLS

Data tidak tersedia/Data not available	: ...
Tidak ada atau nol /Null or zero	: -
Data dapat diabaikan/Data negligible	: 0
Tanda decimal/Decimal point	: ,
Data tidak dapat ditampilkan/Not applicable	: NA
Angka estimasi/Estimated figures	: e
Angka diperbaiki/Revised figures	: r
Angka sementara/Preliminary figures	: x
Angka sangat sementara/Very preliminary figures	: xx
Angka sangat sangat sementara/Very very preliminary figures	: xxx

2. SATUAN/UNITS

barel/barrel	: 158,99 liter/litres = 1/6,2898 m ³
hektar (ha)/hectare (ha)	: 10 000 m ²
kilometer (km)/kilometres (km)	: 1 000 meter/meters (m)
knot/knot	: 1,8523 km/jam (km/hour)
kuintal/quintal	: 100 kg
KWh	: 1 000 Watt hour
MWh	: 1 000 KWh
liter (untuk beras)/litre (for rice)	: 0,80 kg
MMSCF	: 1/35,3 m ³
metrik ton (m.ton)/metric ton (m. ton)	: 0,98421 long ton = 1 000 kg
ons/ounce	: 28,31 gram/grams
ton	: 1 000 kg

Satuan lain: buah, dus, butir, helai/lembar, kaleng, batang, pulsa, ton kilometer (ton-km), jam, menit, persen (%).

Other units: unit, pack, pieces, sheet, tin, pulse, ton-kilometres(ton-km), hour, minute, percent (%).

Perbedaan angka di belakang koma disebabkan oleh pembulatan angka.

The difference in decimal numbers is caused by rounding.

DAFTAR SINGKATAN/ LIST OF ABBREVIATIONS

SI	: Stasiun Iklim
SIMPK	: Stasiun Meteorologi Pertanian Khusus
t.t	: Tempat tidur
BCG	: Bacillus Calmette Guerin
DPT	: Difteri, Pertusis, Tetanus
TT	: Tetanus Toxoid
IOT	: Industri Obat Tradisional/ <i>Traditional Medicine Industry</i>
IKOT	: Industri Kecil Obat Tradisional/ <i>Traditional Medicine Small</i>
Alkes	: Alat kesehatan/ <i>Health Kits</i>
PKRT	: Perbekalan Kesehatan Rumah tangga/ <i>Household Health Logistics</i>
Kompl	: Komplemen/ <i>Complement</i>
IRTP	: Industri Pangan Produksi Rumah Tangga/ <i>Foods Home Industry</i>
PBF	: Pedagang Besar Farmasi/ <i>Pharmacy Whole-seller</i>
GFK	: Gudang Farmasi Kab/Kota/Regency/ <i>Municipality Pharmacy Warehouse</i>
RB	: Rumah Bersalin/ <i>Delivery House</i>
Pustu	: Puskesmas pembantu/ <i>Auxiliary Public Health Center</i>
BP	: Balai Pengobatan/ <i>Polyclinic</i>
TPS	: Tempat Pembuangan Sementara / <i>landfill</i>
Jamkesmas	: Jaminan kesehatan masyarakat miskin/ <i>Poor public health insurance</i>
PJKMU	: Program Jaminan Kesehatan Masyarakat Umum
SIUP	: Surat Ijin Usaha Perdagangan/ <i>Trading Permission Letter</i>
TDP	: Tanda Daftar Perusahaan/ <i>Company Registration Identity</i>
API	: Angka Pengenal Importir/ <i>Importer's Identity Number</i>

Statistik Kunci, 2019–2021 Key Statistics, 2019–2021

Rincian/Description (1)	Satuan/Unit (2)	2019 (3)	2020 (4)	2021 (5)
SOSIAL/SOCIAL				
Penduduk ¹ /Population ¹	ribu/thousand	871,12	841,33	857,75
Laju Pertumbuhan Penduduk ¹ /Population Growth ¹	%	2,26	1,85	1,46
Angka Harapan Hidup ^{1-e} /Life Expectancy Rate ¹	tahun/years	70,64	70,76	70,83
Angka Melek Huruf Usia 15+/ <i>Literacy Rate Aged 15+</i>	%	99,17	99,70	99,38
Tingkat Partisipasi Angkatan Kerja -TPAK ^{2,3} <i>Labour Force Participation Rate-LFPR^{2,3}</i>	%	60,90	63,78	63,06
Tingkat Pengangguran Terbuka-TPT ² <i>Unemployment Rate-UR²</i>	%	5,98	6,15	4,27
Penduduk Miskin ⁴ /Poor People ⁴	ribu/thousand	66,81	65,30	68,74
Persentase Penduduk Miskin ⁴ <i>Percentage of Poor People⁴</i>	%	7,71	7,38	7,82
Indeks Pembangunan Manusia-IPM ⁵ <i>Human Development Index⁵</i>	–	73,15	72,83	73,02
EKONOMI/ECONOMIC				
Produk Domestik Regional Bruto (PDRB) Harga Berlaku ⁶ <i>Gross Regional Domestic Bruto (GRDP) at Current Price⁶</i>	triliun rupiah <i>trillion rupiahs</i>	77,27	73,08	86,67
Laju Pertumbuhan Ekonomi ⁷ /Economic Growth ⁷	%	3,86	-0,90	3,45
PDRB Per Kapita Harga Berlaku ^{6,8} <i>Per Capita of GRDP at Current Price^{6,8}</i>	juta rupiah <i>million rupiahs</i>	90,43	87,26	101,04

Catatan/Notes: ¹ Data 2019 hasil proyeksi penduduk Indonesia 2010-2035 (pertengahan tahun/Juni) . Data 2020 hasil Hasil Sensus Penduduk (SP) 2020 (September). Data 2021 hasil proyeksi penduduk interim 2020-2023 (pertengahan tahun/Juni)/The 2019 data was the result of Indonesia population projection 2010–2035 (mid year/June). The 2020 data was the result of 2020 Population Census (September). The 2021 data was the result of f interim population projection 2020–2023 (mid year/June)

² Kondisi Agustus/Condition at August

³ Menggunakan penimbang hasil proyeksi penduduk Survei Penduduk Antar Sensus (SUPAS) 2015/Weighted by the population projection results of the Intercensal Population Survey (SUPAS) 2015

⁴ Kondisi Maret/Condition at March

⁵ Sejak tahun 2010, IPM dihitung dengan metode baru. Komponen IPM metode baru adalah angka harapan hidup saat lahir, harapan lama sekolah, rata-rata lama sekolah, dan pengeluaran per kapita/Since 2010, HDI was calculated using new method. New HDI component are life expectancy at birth, expected years of schooling, means years of schooling, and expenditure per capita

⁶ Mulai tahun 2010 mengadopsi System of National Account 2008 (SNA 2008)/Since 2010 is in line with System of National Account 2008 (SNA 2008)

⁷ Menggunakan tahun dasar 2010 (2010=100)/Using 2010 base year (2010=100)

⁸ Menggunakan proyeksi penduduk berdasarkan hasil SP2010/Using population projection based on SP2010

01

GEOGRAFI DAN IKLIM GEOGRAPHY AND CLIMATE

KEADAAN GEOGRAFIS KABUPATEN KAMPAR, 2021

Kampar Regency Geographic Condition, 2021

IBUKOTA KAB.KAMPAR BANGKINANG KOTA

Capital of Kampar Regency is
Bangkinang Kota

LUAS WILAYAH BANGKINANG KOTA

Total Area of Bangkinang
Kota

177,18 km²



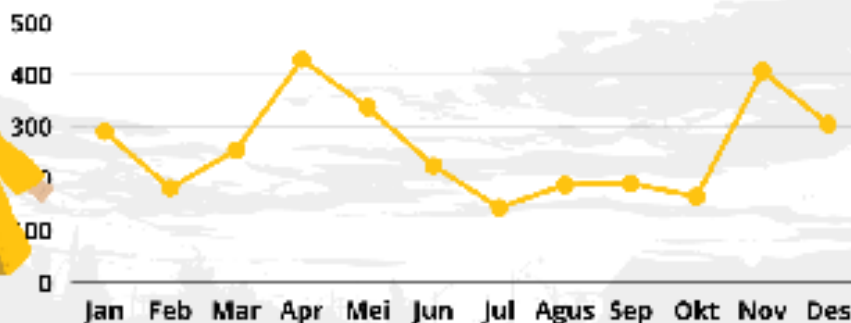
LUAS WILAYAH KABUPATEN KAMPAR

Total Area of Kampar Regency

11.289,28 km²

GRAFIK CURAH HUJAN KAB. KAMPAR, 2021 (mm)

Number of Precipitation in Kampar Regency, 2021 (mm)



PENJELASAN TEKNIS

1. Secara astronomis, Kabupaten Kampar terletak antara 01000'40" Lintang Utara dan 00027'00" Lintang Selatan dan antara 100028'30" – 101014'30" Bujur Timur dan dilalui oleh garis ekuator atau garis khatulistiwa yang terletak pada garis lintang 00.
2. Berdasarkan posisi geografisnya, kabupaten Kampar memiliki batas-batas: Utara – Kota Pekanbaru, Kabupaten Siak; Selatan – Kabupaten Kuantan Singingi; Barat – Kabupaten Rokan Hulu dan Provinsi Sumatera Barat; Timur – Kabupaten Pelalawan dan Kabupaten Siak.
3. Kabupaten Kampar terdiri dari 21 Kecamatan yaitu Kampar Kiri, Kampar Kiri Hulu, Kampar Kiri Hilir, Gunung Sahilan, Kampar Kiri Tengah, XIII Koto Kampar, Koto Kampar Hulu, Kuok, Salo, Tapung, Tapung Hulu, Tapung Hilir, Bangkinang Kota, Bangkinang, Kampar, Kampa, Rumbio Jaya, Kampar Utara, Tambang, Siak Hulu, dan Perhentian Raja.

TECHNICAL NOTES

1. *Astronomically, Kampar Regency is located between 01000'40" North latitude and 00027'00" South latitude, and between 100028'30" – 101014'30" East longitude and lies on equator line located at 00 latitude line.*
2. *In terms of geographic position, Kampar regency has boundaries as follows: North – Pekanbaru City, Siak Regency; South - Kuantan Singingi Regency; West - Rokan Hulu Regency and Sumatera Barat Province; East – Pelalawan Regency dan Siak Regency.*
3. *Kampar regency has 21 districts. These are Kampar Kiri, Kampar Kiri Hulu, Kampar Kiri Hilir, Gunung Sahilan, Kampar Kiri Tengah, XIII Koto Kampar, Koto Kampar Hulu, Kuok, Salo, Tapung, Tapung Hulu, Tapung Hilir, Bangkinang Kota, Bangkinang, Kampar, Kampa, Rumbio Jaya, Kampar Utara, Tambang, Siak Hulu, and Perhentian Raja.*

Jarak antara Ibukota Kabupaten ke Ibukota Kecamatan:

1. Bangkinang – Lipat Kain : 110 km
2. Bangkinang – Gema : 140 km
3. Bangkinang – Sungai Pagar : 85 km
4. Bangkinang – Gunung Sahilan : 98 km
5. Bangkinang – Simalinyang : 83 km
6. Bangkinang – Batu Bersurat : 50 km
7. Bangkinang – Tanjung : 65 km
8. Bangkinang – Kuok : 10 km
9. Bangkinang – Salo : 6 km
10. Bangkinang – Petapahan : 30 km
11. Bangkinang – Sinama Nenek : 80 km
12. Bangkinang – Kota Garo : 75 km
13. Bangkinang – Bangkinang : 0 km
14. Bangkinang – Muara Uwai : 3 km
15. Bangkinang – Air Tiris : 10 km
16. Bangkinang – Kampar : 25 km
17. Bangkinang – Teratak : 25 km
18. Bangkinang – Sawah : 15 km
19. Bangkinang – Sungai Pinang : 34 km
20. Bangkinang – Pangkalanbaru : 65km
21. Bangkinang – Pantai Raja : 86 km

Distance between Regency Capital to Capital Districts:

1. *Bangkinang – Lipat Kain : 110 Km*
2. *Bangkinang – Gema : 140 Km*
3. *Bangkinang – Sungai Pagar : 85 Km*
4. *Bangkinang – Gunung Sahilan : 98 Km*
5. *Bangkinang – Simalinyang : 83 Km*
6. *Bangkinang – Batu Bersurat : 50 Km*
7. *Bangkinang – Tanjung : 65 Km*
8. *Bangkinang – Kuok : 10 Km*
9. *Bangkinang – Salo : 6 Km*
10. *Bangkinang – Petapahan : 30 Km*
11. *Bangkinang – Sinama Nenek : 80 Km*
12. *Bangkinang – Kota Garo : 75 Km*
13. *Bangkinang – Bangkinang : 0 Km*
14. *Bangkinang – Muara Uwai : 3 Km*
15. *Bangkinang – Air Tiris : 10 Km*
16. *Bangkinang – Kampar : 25 Km*
17. *Bangkinang – Teratak : 25 Km*
18. *Bangkinang – Sawah : 15 Km*
19. *Bangkinang – Sungai Pinang : 34 Km*
20. *Bangkinang – Pangkalanbaru : 65km*
21. *Bangkinang – Pantai Raja : 86 Km*

1.1 KEADAAN GEOGRAFI GEOGRAPHY CONDITION

Tabel 1.1.1 **Luas Daerah dan Jumlah Pulau Menurut Kecamatan di Kabupaten Kampar, 2022**
Table 1.1.1 **Total Area and Number of Islands by Subdistrict in Kampar Regency, 2022**

Kecamatan <i>Subdistrict</i>	Ibukota Kecamatan <i>Capital of Subdistrict</i>	Luas <i>Total Area</i> (km ² /sq.km)
(1)	(2)	(3)
Kampar Kiri	Lipat Kain	915,33
Kampar Kiri Hulu	Gema	1 301,25
Kampar Kiri Hilir	Sungai Pagar	759,74
Gunung Sahilan	Gunung Sahilan	597,97
Kampar Kiri Tengah	Simalinyang	330,59
XIII Koto Kampar	Batu Bersurat	732,40
Koto Kampar Hulu	Tanjung	674,00
Kuok	Kuok	151,41
Salo	Salo	207,83
Tapung	Petapahan	1 365,97
Tapung Hulu	Sinama Nenek	1 169,15
Tapung Hilir	Kota Garo	1 013,56
Bangkinang Kota	Bangkinang	177,18
Bangkinang	Muara Uwai	253,50
Kampar	Air tiris	136,28
Kampa	Kampar	173,08
Rumbio Jaya	Teratak	76,92
Kampar Utara	Sawah	79,84
Tambang	Sungai Pinang	371,94
Siak Hulu	Pangkalan Baru	689,80
Perhentian Raja	Pantai Raja	111,54
Kabupaten Kampar	Bangkinang	11 289,28

Lanjutan Tabel/*Continued Table 1.1.1*

Kecamatan <i>Subdistrict</i>	Persentase terhadap Luas Kabupaten <i>Percentage to Regency Area</i>	Jumlah Pulau <i>Number of Islands</i>
(1)	(4)	(5)
Kampar Kiri	8,1	...
Kampar Kiri Hulu	11,5	...
Kampar Kiri Hilir	6,7	...
Gunung Sahilan	5,3	...
Kampar Kiri Tengah	2,9	...
XIII Koto Kampar	6,5	...
Koto Kampar Hulu	6,0	...
Kuok	1,3	...
Salo	1,8	...
Tapung	12,1	...
Tapung Hulu	10,4	...
Tapung Hilir	9,0	...
Bangkinang Kota	1,6	...
Bangkinang	2,2	...
Kampar	1,2	...
Kampa	1,5	...
Rumbio Jaya	0,7	...
Kampar Utara	0,7	...
Tambang	3,3	...
Siak Hulu	6,1	...
Perhentian Raja	1,0	...
Kabupaten Kampar	100,0	...

Catatan/Note: ¹ Berdasarkan Peraturan Menteri Dalam Negeri Nomor 137 Tahun 2015 tanggal 29 Desember 2015/*Based on Minister of Home Affairs Regulation Number 137/2015, December 29, 2015*

² Berdasarkan informasi Kementerian Dalam Negeri Tahun 2018/*Based on information from Ministry of Home Affairs, 2018*

Sumber/Source: Kementerian Dalam Negeri/*Ministry of Home Affairs*

Tabel
Table 1.1.2**Tinggi Wilayah dan Jarak ke Ibukota Kabupaten Menurut Kecamatan di Kabupaten Kampar, 2022**
Altitude and Distance to the Capital of Regency by Subdistrict in Kampar Regency, 2022

Kecamatan Subdistrict	Tinggi Wilayah (mdpl) Altitude (m a.s.l)	Jarak ke Ibukota Kabupaten Distance to the Capital of Regency
(1)	(2)	(3)
Kampar Kiri	51	110 km
Kampar Kiri Hulu	100	140 km
Kampar Kiri Hilir	51	85 km
Gunung Sahilan	51	98 km
Kampar Kiri Tengah	51	83 km
XIII Koto Kampar	85	50 km
Koto Kampar Hulu	92	65 km
Kuok	44	10 km
Salo	40	6 km
Tapung	51	30 km
Tapung Hulu	50	80 km
Tapung Hilir	48	75 km
Bangkinang Kota	40	0 km
Bangkinang	40	3 km
Kampar	38	10 km
Kampa	38	25 km
Rumbio Jaya	38	25 km
Kampar Utara	38	15 km
Tambang	26	34 km
Siak Hulu	35	65 km
Perhentian Raja	35	86 km
Kabupaten Kampar	40	0 km

Catatan/Note: ¹ Berdasarkan Peraturan Menteri Dalam Negeri Nomor 137 Tahun 2015 tanggal 29 Desember 2015/*Based on Minister of Home Affairs Regulation Number 137/2015, December 29, 2015*

² Berdasarkan informasi Kementerian Dalam Negeri Tahun 2018/*Based on information from Ministry of Home Affairs, 2018*

Sumber/Source: Kementerian Dalam Negeri/*Ministry of Home Affairs*

1.2 KEADAAN IKLIM CLIMATE CONDITION

Tabel 1.2.1 **Pengamatan Unsur Iklim Menurut Bulan di Stasiun
Klimatologi Kampar, 2022**
*Observation of Climate Elements By Months at Kampar
Climatology Station, 2022*

Bulan Month	Suhu/Temperature (°C)			Kelembaban/Humidity (%)		
	Minimum	Rata-rata Average	Maksimum Maximum	Minimum	Rata-rata Average	Maksimum Maximum
(1)	(2)	(3)	(4)	(5)	(6)	(7)
Januari/January	20,5	26,4	34,8	79	84	91
Februari/February	21,5	26,4	33,6	76	84	92
Maret/March	21,9	27,2	35,0	75	82	89
April/April	21,3	27,0	34,8	76	83	90
Mei/May	21,8	27,4	34,4	78	83	94
Juni/June	22,0	26,7	34,4	79	84	89
Juli/July	21,5	27,0	34,3	78	83	92
Agustus/August	21,9	26,7	34,3	78	85	95
September/September	21,6	26,8	33,6	77	84	90
Oktober/October	21,9	26,4	34,3	79	85	92
November/November	22,4	26,6	34,3	80	85	90
Desember/December	21,8	26,1	33,2	81	86	93

Lanjutan Tabel/*Continued Table 1.2.1*

Bulan Month	Kecepatan Angin (m/det) Wind Velocity (m/sec)			Tekanan Udara/Atmospheric Pressure (mb)		
	Minimum	Rata-rata Average	Maksimum Maximum	Minimum	Rata-rata Average	Maksimum Maximum
(1)	(8)	(9)	(10)	(11)	(12)	(13)
Januari/January	-	0,3	3,6	1 004,6	1 009,3	1 013,5
Februari/February	-	0,4	4,1	1 001,8	1 008,0	1 013,9
Maret/March	-	0,5	5,7	1 000,0	1 007,3	1 012,2
April/April	-	0,4	3,6	1 003,3	1 007,7	1 012,4
Mei/May	-	0,5	4,6	1 002,4	1 007,4	1 012,7
Juni/June	-	0,4	4,0	1 003,8	1 007,6	1 011,4
Juli/July	-	0,5	5,7	1 003,4	1 006,9	1 010,5
Agustus/August	-	0,4	3,6	1 003,3	1 007,5	1 011,4
September/September	-	0,4	3,1	1 003,6	1 008,6	1 012,8
Oktober/October	-	0,5	8,7	1 002,2	1 008,2	1 013,1
November/November	-	0,5	4,1	1 003,3	1 007,9	1 013,0
Desember/December	-	0,4	3,1	1 001,7	1 007,7	1 014,1

Lanjutan Tabel/*Continued Table 1.2.1*

Bulan Month	Jumlah Curah Hujan Number of Precipitation (mm)	Jumlah Hari Hujan (hari) Number of Rainy Days (day)	Penyinaran Matahari Duration of Sunshine (%)
(1)	(14)	(15)	(16)
Januari/January	128	13	47,14
Februari/February	260,3	18	51,35
Maret/March	207,5	14	68,98
April/April	360,2	20	58,1
Mei/May	566,9	13	69,4
Juni/June	334,2	17	69,78
Juli/July	203,3	12	64,66
Agustus/August	153	9	52,38
September/September	192,4	11	45,47
Oktober/October	521,4	25	55,56
November/November	186,5	15	46,29
Desember/December	117,4	17	38,31

Catatan/Note: -

Sumber/Source: Badan Meteorologi, Klimatologi, dan Geofisika/Meteorological, Climatological and Geophysical Agency

02

PEMERINTAHAN GOVERNMENT

SUMBER DAYA MANUSIA *Human Resource*

JUMLAH PNS KAB. KAMPAR, 2021

Number of Civil Servant of Kampar Regency, 2021

8.034

ORANG/
People



Laki-laki /Male

2.953

Perempuan /Female

5.081



KEUANGAN PEMERINTAH *Government Finance*



REALISASI PENDAPATAN KAMPAR 2021

Actual Government Revenues, 2021

2.480.928.826

RIBU RUPIAH/
Thousand Rupiahs

REALISASI BELANJA KAMPAR 2021

Actual Government Expenditure, 2021

2.501.633.919

RIBU RUPIAH/
Thousand Rupiahs



PENJELASAN TEKNIS

1. **Desa** adalah suatu wilayah yang ditempati sejumlah penduduk sebagai kesatuan masyarakat yang di dalamnya merupakan kesatuan hukum yang memiliki organisasi pemerinthan terendah langsung di bawah camat dan berhak menyelenggarakan rumah tangganya sendiri (otonomi) dalam ikatan negara kesatuan Republik Indonesia.
2. **Kelurahan** adalah suatu wilayah yang ditempati oleh sejumlah penduduk yang memiliki organisasi pemerintahan terendah langsung di bawah camat yang tidak berhak menyelenggarakan rumah tangganya tersendiri.
3. Susunan pemerintahan Kabupaten Kampar terdiri dari Bupati, Wakil Bupati, Lembaga Tinggi Negara, Dinas Daerah, Lembaga Pemerintah Non Kementerian.

TECHNICAL NOTES

1. **Village** is an area occupied by a population as a whole society in which an entity which has the lowest administrative organization directly under the district head, who has the right to conduct his own household (autonomy) in the bonds of the unitary Republic of Indonesia
2. **Kelurahan** is an area occupied by a population that has the lowest administrative organization directly under the district head who does not have the right to hold their own household.
3. The government structure of the Kampar Regency consists of regent, vice regent, state supreme agencies, ministries, ministerial level institutions, and non-ministerial institutions.

2.1 WILAYAH ADMINISTRATIF ADMINISTRATIVE AREA

Tabel 2.1.1 **Jumlah Desa¹/Kelurahan Menurut Kecamatan di Kabupaten Kampar, 2018–2022**
Table 2.1.1 **Number of Villages¹/Kelurahan by Subdistrict in Kampar Regency, 2018–2022**

Kecamatan Subdistrict	2018	2019	2020	2021	2022
(1)	(2)	(3)	(4)	(5)	(6)
Kampar Kiri	20	20	20	20	20
Kampar Kiri Hulu	24	24	24	24	24
Kampar Kiri Hilir	8	8	8	8	8
Gunung Sahilan	9	9	9	9	9
Kampar Kiri Tengah	11	11	11	11	11
XIII Koto Kampar	13	13	13	13	13
Koto Kampar Hulu	6	6	6	6	6
Kuok	9	9	9	9	9
Salo	6	6	6	6	6
Tapung	25	25	25	25	25
Tapung Hulu	14	14	14	14	14
Tapung Hilir	16	16	16	16	16
Bangkinang Kota	4	4	4	4	4
Bangkinang	9	9	9	9	9
Kampar	18	18	18	18	18
Kampa	9	9	9	9	9
Rumbio Jaya	7	7	7	7	7
Kampar Utara	8	8	8	8	8
Tambang	17	17	17	17	17
Siak Hulu	12	12	12	12	12
Perhentian Raja	5	5	5	5	5
Kabupaten Kampar	250	250	250	250	250

Catatan/Note: ¹Termasuk Unit Permukiman Transmigrasi (UPT)/Include Transmigration Settlement Unit
Sumber/Source: Peraturan Badan Pusat Statistik Nomor 5 Tahun 2021 Tanggal 30 Desember 2021 tentang Perubahan Atas Peraturan Badan Pusat Statistik Nomor 1 Tahun 2021 tentang Kode dan Nama Wilayah Kerja Statistik Tahun 2021/Chief Statistician Regulation Number 5/2021, December 30 2021, as a revision of Chief Statistician Regulation Number 1 of 2021 on Code and Name of Regional Level of Data Collection.

Tabel
Table 2.1.2

Jumlah Desa Sangat Tertinggal, Tertinggal dan Non Tertinggal Menurut Kecamatan di Kabupaten Kampar, 2022
Number of Villages in Over Left, Left and Non Left Village by Subdistrict in Kampar Regency, 2022

Kecamatan Subdistrict	Sangat Tertinggal Over Left	Tertinggal Left	Berkem- bang Developing	Maju Onward	Mandiri Independ- ently	Jumlah Total
(1)	(2)	(3)	(4)	(5)	(6)	(7)
Kampar Kiri	-	8	9	2	-	19
Kampar Kiri Hulu	23	-	1	-	-	24
Kampar Kiri Hilir	-	2	3	2	-	7
Gunung Sahilan	-	-	4	7	-	11
Kampar Kiri Tengah	-	-	2	6	1	9
XIII Koto Kampar	-	-	1	2	3	6
Koto Kampar Hulu	-	-	2	8	2	12
Kuok	-	-	4	5	-	9
Salo	-	-	5	1	-	6
Tapung	-	-	10	12	3	25
Tapung Hulu	-	-	13	1	-	14
Tapung Hilir	-	1	13	2	-	16
Bangkinang Kota	-	-	2	-	-	2
Bangkinang	-	-	3	4	-	7
Kampar	-	1	10	6	-	17
Kampa	-	-	7	2	-	9
Rumbio Jaya	-	-	4	3	-	7
Kampar Utara	-	-	3	5	-	8
Tambang	-	-	6	9	2	17
Siak Hulu	-	-	5	4	3	12
Perhentian Raja	-	-	2	3	-	5
Kabupaten Kampar	23	12	109	84	14	242

Catatan/Note: -

Sumber/Source: Dinas Pemberdayaan Masyarakat Desa Kabupaten Kampar/Village Community Empowerment Service of Kampar Regency

Tabel
Table 2.1.3

**Jumlah Penerbitan Sertifikat Hak Atas Tanah Menurut
Kecamatan di Kabupaten Kampar, 2022**
**Number of Land Certificate By Subdistrict in Kampar
Regency, 2022**

Kecamatan Subdistrict	Hak Milik Proprietary	Hak Guna Usaha Cultivation Rights	Hak Guna Bangunan Building Rights	Hak Pakai Usage Rights	Hak Pengelo- laan Management Rights	Hak Wakaf Waqf Rights	Jumlah Total
(1)	(2)	(3)	(4)	(5)			(6)
Kampar Kiri	14 987	-	26	131	-	34	15 178
Kampar Kiri Hulu	1 322	-	24	25	-	24	1 395
Kampar Kiri Hilir	5 105	-	93	30	-	8	5 236
Gunung Sahilan	8 507	-	12	450	-	8	8 977
Kampar Kiri Tengah	12 235	-	71	45	-	12	12 363
XIII Koto Kampar	12 851	-	98	24	-	19	12 992
Koto Kampar Hulu	6 714	-	12	9	-	8	6 743
Kuok	7 178	-	96	38	-	26	7 338
Salo	7 828	-	225	21	-	18	8 092
Tapung	71 776	-	7 194	174	-	56	79 200
Tapung Hulu	17 767	-	203	146	-	16	18 132
Tapung Hilir	24 686	-	1 382	32	-	16	26 116
Bangkinang Kota	13 778	-	1 885	286	-	25	15 974
Bangkinang	15 388	-	20	31	-	15	15 454
Kampar	26 799	-	447	97	-	44	27 387
Kampa	22 588	-	52	32	-	18	22 690
Rumbio Jaya	9 466	-	17	29	-	12	9 524
Kampar Utara	18 191	-	9	38	-	49	18 287
Tambang	78 553	-	8 758	173	-	65	87 549
Siak Hulu	80 540	-	21 642	126	-	33	102 341
Perhentian Raja	14 680	-	26	36	-	13	14 755
Kabupaten Kampar	470 939		42 292	1 973		519	515 723

Catatan/Note: -

Sumber/Source: Kantor Pertanahan Kabupaten Kampar/Land Office of Kampar Regency

2.2 DEWAN PERWAKILAN RAKYAT DAERAH REGIONAL HOUSE OF REPRESENTATIVE

Tabel 2.2.1 **Jumlah Anggota Dewan Perwakilan Rakyat Daerah Menurut Partai Politik dan Jenis Kelamin di Kabupaten Kampar, 2022**
Number of Regional House of Representatives's Members by Political Parties and Sex in Kampar Regency 2022

Partai Politik <i>Political Parties</i>	Laki-laki <i>Male</i>	Perempuan <i>Female</i>	Jumlah <i>Total</i>
(1)	(2)	(3)	(4)
Partai Golongan Karya (Golkar)	6	-	6
Partai Demokrat	5	1	6
Partai Gerakan Indonesia Raya (Gerindra)	4	2	6
Partai Amanat Nasional (PAN)	5	-	5
Partai Hati Nurani Rakyat (Hanura)	1	-	1
Partai Persatuan Pembangunan (PPP)	4	1	5
Nasdem	5	-	5
Partai Demokrasi Indonesia Perjuangan (PDIP)	4	-	4
Partai Keadilan Sejahtera (PKS)	5	-	5
Partai Kebangkitan Bangsa (PKB)	1	-	1
Partai Keadilan dan Persatuan Indonesia (PKPI)	1	-	1
Jumlah/Total	41	4	45

Catatan/Note: -

Sumber/Source: Sekretariat DPRD Kabupaten Kampar/*The Secretariat of Regional House of Representative of Kampar Regency*

2.3 SUMBER DAYA MANUSIA HUMAN RESOURCES

Tabel 2.3.1 **Jumlah Pegawai Negeri Sipil Menurut Jabatan dan Jenis Kelamin di Kabupaten Kampar, Desember 2021 dan Desember 2022**
Number of Civil Servants by Occupation and Sex in Kampar Regency, December 2021 dan December 2022

Jabatan <i>Occupation</i>	2021		Jumlah <i>Total</i>
	Laki-laki <i>Male</i>	Perempuan <i>Female</i>	
(1)	(2)	(3)	(4)
Jabatan Pimpinan Tinggi Utama <i>Senior Executives</i>	–	–	–
Jabatan Pimpinan Tinggi Madya <i>Middle Executives</i>	–	–	–
Jabatan Pimpinan Tinggi Pratama <i>Junior Executives</i>	31	2	33
Administrator/ <i>Administrator</i>	166	36	202
Pengawas/ <i>Supervisor</i>	342	194	536
Eselon V/ <i>5th Echelon</i>	2	–	2
Jabatan Fungsional Dosen <i>Certain Functional Position for Lecturer</i>	1 302	2 686	3 988
Jabatan Fungsional Guru <i>Certain Functional Position for Teacher</i>	–	–	–
Jabatan Fungsional Medis <i>Certain Functional Position for Medical Field</i>	156	987	1 143
Jabatan Fungsional Teknis <i>Certain Functional Position for Technical Field</i>	162	118	280
Jabatan Fungsional Umum/Pelaksana <i>General Functional Position</i>	1 027	820	1 847
Jumlah/Total	3 188	4 843	8 031

Lanjutan Tabel/*Continued Table 2.3.1*

Jabatan <i>Occupation</i>	2022		
	Laki-laki <i>Male</i>	Perempuan <i>Female</i>	Jumlah <i>Total</i>
(1)	(2)	(3)	(4)
Jabatan Pimpinan Tinggi Utama <i>Senior Executives</i>
Jabatan Pimpinan Tinggi Madya <i>Middle Executives</i>
Jabatan Pimpinan Tinggi Pratama <i>Junior Executives</i>
Administrator/ Administrator
Pengawas/ Supervisor
Eselon V/ 5th Echelon
Jabatan Fungsional Dosen <i>Certain Functional Position for Lecturer</i>
Jabatan Fungsional Guru <i>Certain Functional Position for Teacher</i>
Jabatan Fungsional Medis <i>Certain Functional Position for Medical Field</i>
Jabatan Fungsional Teknis <i>Certain Functional Position for Technical Field</i>
Jabatan Fungsional Umum/Pelaksana <i>General Functional Position</i>
Jumlah/Total

Catatan/*Note*: Jumlah Pegawai Negeri Sipil yang Bekerja pada Instansi Daerah/ *Number of Civil Servants Working at Regional Institutions*

Sumber/*Source*: Badan Kepegawaian Negara (BKN)/ *National Civil Service Agency*

Tabel
Table 2.3.2

Jumlah Pegawai Negeri Sipil Menurut Tingkat Pendidikan dan Jenis Kelamin di Kabupaten Kampar, Desember 2021 dan Desember 2022
Number of Civil Servants by Educational Level and Sex in Kampar Regency, Desember 2021 dan Desember 2022

Tingkat Pendidikan Educational Level	2021		
	Laki-laki Male	Perempuan Female	Jumlah Total
(1)	(2)	(3)	(4)
Sekolah Dasar (SD) Primary School	20	1	21
SMP/Sederajat General Vocational Junior High School	35	8	43
SMA/Sederajat General/Vocational Senior High School	651	351	1 002
Diploma I/Akta I Diploma I/Akta I	3	15	18
Diploma II/Akta II Diploma II/Akta II	146	181	327
Diploma III/Akta III Diploma III/Akta III	148	744	892
Diploma IV/Akta IV Diploma IV/Akta IV	19	87	106
S1/Sarjana Under Graduate/Bachelor	1 861	3 257	5 118
S2/Pasca Sarjana Graduate	302	199	501
S3/Doktor/Ph.D Post Graduate	3	–	3
Jumlah/Total	3 188	4 843	8 031

Lanjutan Tabel/Continued Table 2.3.2

Tingkat Pendidikan <i>Educational Level</i>	2022		
	Laki-laki <i>Male</i>	Perempuan <i>Female</i>	Jumlah <i>Total</i>
(1)	(2)	(3)	(4)
Sekolah Dasar (SD) <i>Primary School</i>
SMP/Sederajat <i>General Vocational Junior High School</i>
SMA/Sederajat <i>General/Vocational Senior High School</i>
Diploma I/Akta I <i>Diploma I/Akta I</i>
Diploma II/Akta II <i>Diploma II/Akta II</i>
Diploma III/Akta III <i>Diploma III/Akta III</i>
Diploma IV/Akta IV <i>Diploma IV/Akta IV</i>
S1/Sarjana <i>Under Graduate/Bachelor</i>
S2/Pasca Sarjana <i>Graduate</i>
S3/Doktor/Ph.D <i>Post Graduate</i>
Jumlah/Total

Catatan/Note: Jumlah Pegawai Negeri Sipil yang Bekerja pada Instansi Daerah/ *Number of Civil Servants Working at Regional Institutions*

Sumber/Source: Badan Kepegawaian Negara (BKN)/ *National Civil Service Agency*

Tabel
Table 2.3.3

**Jumlah Pegawai Negeri Sipil Menurut Tingkat
Kepangkatan dan Jenis Kelamin di Kabupaten Kampar,
Desember 2021 dan Desember 2022**
*Number of Civil Servants by Hierarchy and Sex in Kampar
Regency, Desember 2021 dan Desember 2022*

Pangkat/Golongan/Ruang Hierarchy	2021		
	Laki-laki Male	Perempuan Female	Jumlah Total
(1)	(2)	(3)	(4)
Golongan I/Range I	34	4	38
1. I/A (Juru Muda)	4	–	4
2. I/B (Juru Muda Tingkat I)	5	–	5
3. I/C (Juru)	13	3	16
4. I/D (Juru Tingkat I)	12	1	13
Golongan II/Range II	494	497	991
5. II/A (Pengatur Muda)	58	25	83
6. II/B (Pengatur Muda Tingkat I)	98	57	155
7. II/C (Pengatur)	148	93	241
8. II/D (Pengatur Tingkat I)	190	322	512
Golongan III/Range III	1 676	2 760	4 436
9. III/A (Penata Muda)	243	420	663
10. III/B (Penata Muda Tingkat I)	370	623	993
11. III/C (Penata)	482	849	1 331
12. III/D (Penata Tingkat I)	581	868	1 449
Golongan IV/Range IV	984	1 582	2 566
13. IV/A (Pembina)	494	584	1 078
14. IV/B (Pembina Tingkat I)	457	973	1 430
15. IV/C (Pembina Utama Muda)	31	24	55
16. IV/D (Pembina Utama Madya)	2	–	2
17. IV/E (Pembina Utama)	–	1	1
Jumlah/Total	3 188	4 843	8 031

Lanjutan Tabel/*Continued Table 2.3.3*

Pangkat/Golongan/Ruang <i>Hierarchy</i>	2022		
	Laki-laki <i>Male</i>	Perempuan <i>Female</i>	Jumlah <i>Total</i>
(1)	(2)	(3)	(4)
Golongan I/Range I	30	3	33
1. I/A (Juru Muda)	2	—	2
2. I/B (Juru Muda Tingkat I)	4	—	4
3. I/C (Juru)	12	3	15
4. I/D (Juru Tingkat I)	12	—	12
Golongan II/Range II	425	440	865
5. II/A (Pengatur Muda)	46	14	60
6. II/B (Pengatur Muda Tingkat I)	62	17	79
7. II/C (Pengatur)	111	94	205
8. II/D (Pengatur Tingkat I)	206	315	521
Golongan III/Range III	1 545	2 625	4 170
9. III/A (Penata Muda)	198	302	500
10. III/B (Penata Muda Tingkat I)	343	551	894
11. III/C (Penata)	399	721	1 120
12. III/D (Penata Tingkat I)	605	1 051	1 656
Golongan IV/Range IV	921	1 512	2 433
13. IV/A (Pembina)	436	537	973
14. IV/B (Pembina Tingkat I)	454	944	1 398
15. IV/C (Pembina Utama Muda)	29	31	60
16. IV/D (Pembina Utama Madya)	2	—	2
17. IV/E (Pembina Utama)	—	—	—
Jumlah/Total	2 921	4 580	7 501

Catatan/*Note*: Jumlah Pegawai Negeri Sipil yang Bekerja pada Instansi Daerah/ *Number of Civil Servants Working at Regional Institutions*

Sumber/*Source*: Badan Kepegawaian Negara (BKN)/ *National Civil Service Agency*

2.4 KEUANGAN PEMERINTAH GOVERNMENT FINANCE

Tabel 2.4.1 Realisasi Pendapatan Pemerintah Kabupaten Kampar Menurut Jenis Pendapatan (ribu rupiah), 2021–2022
Table 2.4.1 Actual Kampar Regency Government Revenues by Kind of Revenues (thousand rupiahs), 2021–2022

Jenis Pendapatan/Kind of Revenues	2021	2022
(1)	(2)	(3)
1. Pendapatan Asli Daerah (PAD)/Regional Revenue	267 610 339	259 363 405
1.1 Pajak Daerah/Regional Tax	146 101 632	142 222 042
1.2 Retribusi Daerah/Regional Retribution	12 773 657	8 919 323
1.3 Hasil Perusahaan Milik Daerah dan Pengelolaan Kekayaan Daerah yang Dipisahkan/Regional-Owned Company Revenue and Separated Management of Regional Wealth	27 916 502	23 550 128
1.4 Lain-lain PAD yang Sah/Other Regional Revenue	80 818 546	84 671 912
2. Dana Perimbangan/Balance Funds	1 927 277 912	1 764 922 667
2.1 Bagi Hasil Pajak/Bagi Hasil Bukan Pajak/Sumber Daya Alam/Tax Sharing Revenue/ Non-Tax Sharing Revenue/Natural Resources	549 759 520	...
2.2 Dana Alokasi Umum/General Allocation Fund	761 740 206	...
2.3 Dana Alokasi Khusus/Special Allocation Fund	348 745 502	...
2.4 Dana Insentif Daerah/Regional Incentive Fund	50 290 844	5 205 152
2.5 Dana Desa/Village Fund	216 741 840	215 093 518
3. Lain-lain Pendapatan yang Sah/Other Revenue	286 040 577	153 467 872
3.1 Pendapatan Hibah/Grant	1 094 000	460 822
3.2 Dana Darurat/Emergency Fund	-	...
3.3 Dana Bagi Hasil Pajak dari Provinsi dan Pemerintah Daerah Lainnya/Tax Sharing Revenue from Provincial and Other Regional Governments	141 209 168	153 007 050
3.4 Dana Penyesuaian dan Otonomi Daerah/Regional Adjustment and Autonomy Fund	-	...
3.5 Bantuan Keuangan dari Provinsi atau Pemerintah Daerah Lainnya/Financial Assistance from Provincial or Other Regional Governments	30 827 999	...
3.6 Lainnya/Others	112 909 410	...
Jumlah/Total	2 480 928 826	2 425 741 492

Catatan/Note: -

Sumber/Source: Badan Pengelolaan Keuangan dan Aset Daerah Kabupaten Kampar/Regional Finance and Asset Management Agency of Kampar Regency

Tabel 2.4.2 Realisasi Belanja Pemerintah Kabupaten Kampar Menurut Jenis Belanja (ribu rupiah), 2021–2022
Actual Kampar Regency Government Expenditures by Kind of Expenditures (thousand rupiahs), 2021–2022

Jenis Pendapatan Kind of Revenues	2021	2022
(1)	(2)	(3)
1. Belanja Tidak Langsung/Indirect Expenditures	447 924 729	449 305 188
1.1 Belanja Pegawai/Personnel Expenditures	-	-
1.2 Belanja Bunga/Interest Expenditures	-	-
1.3 Belanja Subsidi/Subsidies Expenditures	-	436 450
1.4 Belanja Hibah/Grant Expenditures	74 277 448	48 016 044
1.5 Belanja Bantuan Sosial/Social Aid Expenditures	18 574 500	19 677 015
1.6 Belanja Bagi Hasil/Sharing Fund Expenditure	13 935 415	11 135 702
1.7 Belanja Bantuan Keuangan/Financial Aids Expenditures	337 745 083	369 193 857
1.8 Belanja Tidak Terduga/Unpredicted Expenditures	3 392 283	846 120
2. Belanja Langsung/Direct Expenditures	2 053 709 190	2 022 883 245
2.1 Belanja Pegawai/Personnel Expenditures	981 231 236	961 627 214
2.2 Belanja Barang dan Jasa/Goods and Services Expenditures	752 239 296	780 298 237
2.3 Belanja Modal/Capital Expenditure	320 238 658	280 957 794
Jumlah/Total	2 501 633 919	2 472 188 433

Catatan/Note: -

Sumber/Source: Badan Pengelolaan Keuangan dan Aset Daerah Kabupaten Kampar/Regional Finance and Asset Management Agency of Kampar Regency

03

PENDUDUK DAN KETENAGAKERJAAN POPULATION AND EMPLOYMENT



Berdasarkan Hasil Proyeksi
Penduduk Interim 2020-2023
(pertengahan tahun, juni)

Based on The result of Interim Population
Projection 2020-2023 (mid year, june)

JUMLAH PENDUDUK KABUPATEN KAMPAR

Total population of Kampar Regency

857.752 **JIWA**



LAKI-LAKI

Male

51%



PEREMPUAN

Female

49%

TAMBANG

KECAMATAN DENGAN JUMLAH PENDUDUK TERBESAR

Subdistrict with Largest
Population

105.138 **JIWA** /People



KEPADATAN PENDUDUK KABUPATEN KAMPAR, 2021

Population Density Kampar
Regency, 2021

76 Jiwa/km²

PENJELASAN TEKNIS

TECHNICAL NOTES

1. Salah satu sumber data kependudukan adalah sensus penduduk yang dilaksanakan setiap sepuluh tahun sekali. Sensus penduduk telah dilaksanakan sebanyak tujuh kali sejak Indonesia merdeka, yaitu tahun 1961, 1971, 1980, 1990, 2000, 2010, dan 2020.

Keenam sensus penduduk sebelumnya dilaksanakan dengan menggunakan metode tradisional, yaitu mencatat setiap penduduk dari rumah ke rumah. Pertama kalinya dalam sejarah sensus penduduk di Indonesia, Sensus Penduduk 2020 (SP2020) menggunakan metode kombinasi yaitu dengan memanfaatkan data Administrasi Kependudukan (Admuduk) dari Direktorat Jenderal Kependudukan dan Pencatatan Sipil (Ditjen Dukcapil) Kementerian Dalam Negeri (Kemendagri) sebagai data dasar pelaksanaan SP2020. Hal ini dirancang dan dilaksanakan sebagai upaya untuk mewujudkan "SATU DATA KEPENDUDUKAN INDONESIA".

SP2020 mencakup seluruh penduduk yang tinggal di wilayah teritorial Indonesia, mencakup Warga Negara Indonesia (WNI) dan Warga Negara Asing (WNA) yang telah menetap atau

1. *One of the sources of demographic data is population census, which is conducted every ten years. Population Census has been conducted seven times since Indonesia's independence: 1961, 1971, 1980, 1990, 2000, 2010, and 2020.*

The previous six population censuses were carried out using the traditional method, canvassing each person door-to-door. For the first time in the history of the population census in Indonesia, the 2020 Population Census (PC2020) used a combined method, that is utilizing Population Administration data managed by the Directorate General of Population and Civil Registration of the Ministry of Home Affairs as the basic data for the population census. This is designed and implemented as an effort to realize "ONE INDONESIAN POPULATION DATA".

PC2020 covered all residents who live in Indonesia's territory, including Indonesian citizens (WNI) and foreign citizens (WNA) who have stayed or plan to stay in Indonesian territory for at least one year. The

berencana menetap di wilayah Indonesia selama minimal satu tahun. WNI yang dicakup juga termasuk mereka yang berada di luar negeri, yaitu Anggota Korps Diplomatik Republik Indonesia beserta keluarganya di luar negeri dan Anggota TNI/POLRI beserta keluarganya yang sedang melakukan misi perdamaian di luar negeri.

Untuk tahun yang tidak dilaksanakan sensus penduduk, data kependudukan diperoleh dari hasil proyeksi penduduk. Proyeksi penduduk merupakan suatu perhitungan ilmiah yang didasarkan pada asumsi dari komponen-komponen perubahan penduduk, yaitu kelahiran, kematian, dan migrasi (migrasi internasional dan migrasi risen antar provinsi). Proyeksi penduduk interim 2020-2023 dihitung menggunakan data dasar penduduk hasil perapihan umur dari data Administrasi Kependudukan dan SP2020 dengan menggunakan asumsi Angka Kelahiran Total sejak tahun 2020 konstan 2,1 (sesuai Proyeksi Survei Penduduk antar Sensus (SUPAS) 2015-2045), Angka Kematian Bayi (AKB) meneruskan hasil Proyeksi SUPAS 2015-2045, dan pola migrasi 2020 sama dengan pola migrasi hasil SUPAS 2015.

Indonesian citizens who are covered also include those who are abroad, namely members of the Diplomatic Corps of the Republic of Indonesia and their families abroad and members of the TNI/POLRI and their families who are carrying out Peacekeeping Missions abroad.

For the periods besides the census year, population projection is applied to estimate population for those years. The population projection is an estimation based on the demographic components, such as birth, death, and migration (international migration and recent migration). The interim population projection for 2020-2023 is calculated from the single age smoothed combined from Population Administration Data and the 2020 Population Census. It uses the assumption that the Total Fertility Rate (TFR) since 2020 is constant at 2.1 (according to the population projection of 2015-2045 Intercensal Population Survey (SUPAS)), Infant Mortality Rate (IMR) continues the results of the 2015-2045 SUPAS Projection, and the 2020 migration pattern is the same as the pattern of migration in SUPAS2015 results.

Dalam publikasi ini, data yang disajikan merupakan hasil SP2020 (September), dan hasil proyeksi penduduk interim 2020-2023 (pertengahan tahun/Juni).

The data presented in this publication are the PC2020 results (September) and the result of interim population projection 2020-2023 (midyear/June).

2. **Penduduk Indonesia** adalah semua orang yang berdomisili di wilayah teritorial Indonesia, mencakup Warga Negara Indonesia (WNI) dan Warga Negara Asing (WNA) yang telah menetap selama satu tahun atau lebih atau berencana menetap di wilayah Indonesia selama minimal satu tahun. Pada sensus sebelumnya referensi waktu dalam konsep kependudukan adalah enam bulan. Perubahan ini didasari oleh UU No. 24 Tahun 2013 tentang Perubahan atas UU No. 23 Tahun 2006 tentang Administrasi Kependudukan pada Pasal 15.

2. **The population of Indonesia** are all people who live in Indonesia's territory, including Indonesian citizens and foreign citizens who have lived for one year or more or plan to stay in Indonesia territory for at least one year. In the previous census the time reference in the population concept was six months. This change is based on Law no.24 of 2013 concerning Amendments to Law no. 23 of 2006 concerning Population Administration in Article 15.

3. **Laju pertumbuhan penduduk** per tahun adalah angka yang menunjukkan rata-rata tingkat pertambahan penduduk per tahun dalam jangka waktu tertentu. Angka ini dinyatakan sebagai persentase dari penduduk dasar. Metode penghitungan laju pertumbuhan penduduk yang digunakan oleh BPS adalah metode geometrik.

3. **Annual population growth rate** is a number that shows the average rate of population growth per year in a certain period. This rate is a percentage of the basic population. The method used by Statistics Indonesia is the geometric method.

4. **Kepadatan penduduk** adalah ukuran persebaran penduduk yang menunjukkan jumlah penduduk untuk setiap kilometer persegi luas wilayah.
 5. **Rasio jenis kelamin** adalah perbandingan antara jumlah penduduk laki-laki dan jumlah penduduk perempuan pada suatu daerah dan waktu tertentu, yang biasanya dinyatakan dalam banyaknya penduduk laki-laki per 100 perempuan.
4. **Population density** is a measure of the distribution of the population which shows the total population for each square kilometer of area.
 5. **Sex ratio** is the ratio between total male population and female population in a certain area and at a certain time, which is usually stated in the number of male residents per 100 females.

**3.1 PENDUDUK
POPULATION**

Tabel 3.1.1 Penduduk, Laju Pertumbuhan Penduduk per Tahun, Distribusi Persentase Penduduk, Kepadatan Penduduk, Rasio Jenis Kelamin Penduduk Menurut Kecamatan di Kabupaten Kampar, 2022
Population, Annual Population Growth Rate, Percentage Distribution of Population, Population Density, and Population Sex Ratio by Subdistrict in Kampar Regency, 2022

Kecamatan Subdistrict	Penduduk (ribu) Population (thousand)		Laju Pertumbuhan Penduduk per Tahun Annual Population Growth Rate (%)	
	2020 ¹	2022 ²	2010-2020 ³	2020-2022 ⁴
(1)	(2)	(3)	(4)	(5)
Kampar Kiri	32,583	34,104	2,14	2,31
Kampar Kiri Hulu	10,972	11,095	0,39	0,56
Kampar Kiri Hilir	12,593	13,189	2,17	2,34
Gunung Sahilan	20,384	21,149	1,69	1,86
Kampar Kiri Tengah	27,47	28,387	1,48	1,66
XIII Koto Kampar	23,535	24,102	1,03	1,20
Koto Kampar Hulu	19,717	20,445	1,66	1,83
Kuok	25,897	26,788	1,53	1,71
Salo	25,802	26,522	1,21	1,39
Tapung	101,524	106,103	2,06	2,23
Tapung Hulu	80,108	80,862	0,30	0,47
Tapung Hilir	57,769	59,13	1,00	1,17
Bangkinang Kota	37,247	37,847	0,63	0,80
Bangkinang	33,802	34,917	1,46	1,64
Kampar	51,206	52,783	1,36	1,53
Kampa	23,959	24,593	1,14	1,31
Rumbio Jaya	18,138	18,838	1,74	1,91
Kampar Utara	18,057	18,742	1,71	1,88
Tambang	98,939	112,172	6,30	6,48
Siak Hulu	102,886	106,907	1,76	1,94
Perhentian Raja	18,744	19,535	1,92	2,09
Kabupaten Kampar	841,332	878,21	1,85	2,17

Lanjutan Tabel/Continued Table 3.1.1

Kecamatan Subdistrict	Persentase Penduduk Percentage of Total Population		Kepadatan Penduduk (per km ²) ⁵ Population Density per sq,km	
	2020 ¹	2022 ²	2020 ¹	2022 ²
(1)	(6)	(7)	(8)	(9)
Kampar Kiri	3,87	3,88	36	37
Kampar Kiri Hulu	1,30	1,26	8	9
Kampar Kiri Hilir	1,50	1,50	17	17
Gunung Sahilan	2,42	2,41	34	35
Kampar Kiri Tengah	3,27	3,23	83	86
XIII Koto Kampar	2,80	2,74	32	33
Koto Kampar Hulu	2,34	2,33	29	30
Kuok	3,08	3,05	171	177
Salo	3,07	3,02	124	128
Tapung	12,07	12,08	74	78
Tapung Hulu	9,52	9,21	69	69
Tapung Hilir	6,87	6,73	57	58
Bangkinang Kota	4,43	4,31	210	214
Bangkinang	4,02	3,98	133	138
Kampar	6,09	6,01	376	387
Kampa	2,85	2,80	138	142
Rumbio Jaya	2,16	2,15	236	245
Kampar Utara	2,15	2,13	226	235
Tambang	11,76	12,77	266	302
Siak Hulu	12,23	12,17	149	155
Perhentian Raja	2,23	2,22	168	175
Kabupaten Kampar	100,00	100,00	75	78

Lanjutan Tabel/*Continued Table* 3.1.1

Kecamatan <i>Subdistrict</i>	Rasio Jenis Kelamin Penduduk <i>Population Sex Ratio</i>	
	2020 ¹	2022 ²
(1)	(10)	(11)
Kampar Kiri	107,5	107,4
Kampar Kiri Hulu	106,3	106,8
Kampar Kiri Hilir	107,8	107,2
Gunung Sahilan	105,8	104,7
Kampar Kiri Tengah	106,8	106,1
XIII Koto Kampar	106,1	106,2
Koto Kampar Hulu	105,0	104,7
Kuok	104,3	104,7
Salo	105,8	106,0
Tapung	107,0	106,4
Tapung Hulu	106,9	106,2
Tapung Hilir	106,1	105,4
Bangkinang Kota	101,3	100,4
Bangkinang	104,6	104,9
Kampar	102,9	103,2
Kampa	103,9	104,0
Rumbio Jaya	105,4	105,8
Kampar Utara	102,6	103,2
Tambang	103,8	103,2
Siak Hulu	104,2	103,6
Perhentian Raja	107,9	107,5
Kabupaten Kampar	105,2	104,8

Catatan/*Note:*

¹ Hasil Sensus Penduduk (SP) 2020 (September)/*The Result of 2020 Population Census (September)*

² Hasil Proyeksi Penduduk Interim 2020–2023 (Pertengahan tahun/Juni)/*The result of Interim Population Projection 2020–2023 (mid year/ June)*

³ Laju pertumbuhan penduduk dihitung berdasarkan penduduk tahun 2010 (Mei) dibandingkan dengan penduduk tahun 2020 (September)/ *The growth rate refers to the change of the population in 2010 (May) to the population in 2020 (September)*

⁴ Laju pertumbuhan penduduk dihitung berdasarkan penduduk tahun 2020 (September) dibandingkan dengan penduduk tahun 2021 (Juni)/ *The growth rate refers to the change of the population in 2020 (September) to the population in 2021 (June)*

⁵ Luas kecamatan berdasarkan berdasarkan informasi Kementerian Dalam Negeri Tahun 2018/ *Subdistrict area Based on information from Ministry of Home Affairs, 2018*

Sumber/*Source:*

BPS dan Kementerian Dalam Negeri/BPS-Statistics Indonesia and Ministry of Home Affairs

Tabel 3.1.2 **Jumlah Penduduk Menurut Kelompok Umur dan Jenis Kelamin di Kabupaten Kampar, 2022**
Table 3.1.2 **Population by Age Groups and Sex in Kampar Regency, 2022**

Kelompok Umur Age Groups	Jenis Kelamin/Sex		
	Laki-Laki Male	Perempuan Female	Jumlah Total
(1)	(2)	(3)	(4)
0–4	44 646	42 302	86 948
5–9	40 349	38 561	78 910
10–14	38 523	36 029	74 552
15–19	37 417	35 042	72 459
20–24	39 487	38 386	77 873
25–29	39 494	38 481	77 975
30–34	38 064	36 658	74 722
35–39	34 972	34 085	69 057
40–44	32 669	30 805	63 474
45–49	29 206	27 877	57 083
50–54	24 744	23 091	47 835
55–59	19 582	18 106	37 688
60–64	13 942	12 796	26 738
65–69	8 729	8 091	16 820
70–74	4 286	4 229	8 515
75+	3 296	4 265	7 561
Kabupaten Kampar	449 406	428 804	878 210

Catatan/Note: Hasil Proyeksi Penduduk Interim 2020–2023 (Pertengahan tahun/Juni)/ *The result of Interim Population Projection 2020–2023 (mid year/June)*

Sumber/Source: BPS/BPS-Statistics Indonesia

**3.2 KETENAGAKERJAAN
EMPLOYMENT**

Tabel 3.2.1 Jumlah Penduduk Berumur 15 Tahun Keatas Menurut Jenis Kegiatan Selama Seminggu yang Lalu dan Jenis Kelamin di Kabupaten Kampar, 2022
Population Aged 15 Years and Over by Type of Activity During The Previous Week and Sex in Kampar Regency, 2022

Kegiatan Utama <i>Main Activity</i>	Jenis Kelamin/Sex		
	Laki-Laki <i>Male</i>	Perempuan <i>Female</i>	Jumlah <i>Total</i>
(1)	(2)	(3)	(4)
I. Angkatan Kerja/<i>Economically Active</i>	267 609	124 869	392 478
1. Bekerja/ <i>Working</i>	259 046	119 213	378 259
2. Pengangguran Terbuka/ <i>Unemployment</i>	8 563	5 656	14 219
II. Bukan Angkatan Kerja/<i>Economically Inactive</i>	57 976	188 717	246 693
1. Sekolah/ <i>Attending School</i>	33 279	32 946	66 225
2. Mengurus Rumah Tangga/ <i>Housekeeping</i>	11 041	150 017	161 058
3. Lainnya/ <i>Others</i>	13 656	5 754	19 410
Jumlah/<i>Total</i>	325 585	313 586	639 171

Catatan/Note: -

Sumber/Source: BPS, Survei Angkatan Kerja Nasional (Sakernas) Agustus/BPS-Statistics Indonesia, August National Labor Force Survey

Tabel
Table 3.2.2

Penduduk Berumur 15 Tahun ke Atas Menurut Pendidikan Tertinggi yang Ditamatkan dan Jenis Kegiatan Selama Seminggu yang Lalu di Kabupaten Kampar, 2022
Population 15 Years of Age and Over by Educational Attainment and Type of Activity During the Previous Week in Kampar Regency, 2022

Pendidikan Tertinggi yang Ditamatkan ¹ <i>Educational Attainment¹</i>	Angkatan Kerja/ <i>Economically Active</i>			Persentase Bekerja terhadap Angkatan Kerja <i>Percentage of Working to Economically Active</i>
	Bekerja <i>Working</i>	Pengangguran ² <i>Unemployment²</i>	Jumlah Angkatan Kerja <i>Total of Economically Active</i>	
(1)	(2)	(3)	(4)	(5)
0	113 159	1 285	114 444	98,88
1	86 178	1 366	87 544	98,44
2	130 525	8 449	138 974	93,92
3	48 397	3 119	51 516	93,95
Jumlah/Total	378 259	14 219	392 478	96,38

Lanjutan Tabel/*Continued Table* 3.2.2

Pendidikan Tertinggi yang Ditamatkan¹ <i>Educational Attainment¹</i>	Bukan Angkatan Kerja <i>Not Economically Active</i>	Jumlah Total	Persentase Angkatan Kerja terhadap Penduduk Usia Kerja <i>Percentage of Economically Active to Working Age Population</i>
(1)	(6)	(7)	(8)
0	81 109	195 553	58,52
1	80 027	167 571	52,24
2	75 774	214 748	64,71
3	9 783	61 299	84,04
Jumlah/Total	246 693	639 171	61,40

Catatan/*Note*: ¹ 0. ≤ Sekolah Dasar (SD)/≤ *Primary School*
 1. Sekolah Menengah Pertama/*Junior High School*

2. Sekolah Menengah Atas/*Senior High School*

3. Perguruan Tinggi/*Collage*

² 1. Mencari pekerjaan/*Looking for work*

2. Mempersiapkan usaha/*Establishing a new business/firm*

3. Merasa tidak mungkin mendapat pekerjaan/*Hopeless of job*

4. Sudah punya pekerjaan tetapi belum mulai bekerja/*Have a job in future start*

Sumber/*Source*: BPS, Survei Angkatan Kerja Nasional (Sakernas) Agustus/BPS-*Statistics Indonesia, August National Labor Force Survey*

Tabel
Table 3.2.3

Penduduk Berumur 15 Tahun Ke Atas yang Bekerja Selama Seminggu yang Lalu Menurut Status Pekerjaan Utama dan Jenis Kelamin di Kabupaten Kampar, 2022
Population 15 Years of Age and Over who Worked During The Previous Week by Main Employment Status and Sex in Kampar Regency, 2022

Status Pekerjaan Utama <i>Main Employment Status</i>	Laki-Laki <i>Male</i>	Perempuan <i>Female</i>	Jumlah <i>Total</i>
(1)	(2)	(3)	(4)
Berusaha sendiri <i>Own account worker</i>	72 646	42 281	114 927
Berusaha dibantu buruh tidak tetap/buruh tidak dibayar <i>Employer assisted by temporary worker/unpaid worker</i>	17 964	8 952	26 916
Berusaha dibantu buruh tetap/buruh dibayar <i>Employer assisted by permanent worker/paid worker</i>	16 431	5 966	22 397
Buruh/Karyawan/Pegawai/ <i>Employee</i>	118 124	41 274	159 398
Pekerja bebas <i>Casual worker</i>	21 602	4 227	25 829
Pekerja keluarga/tak dibayar <i>Family worker/unpaid worker</i>	12 279	16 513	28 792
Jumlah/Total	259 046	119 213	378 259

Catatan/Note: -

Sumber/Source: BPS, Survei Angkatan Kerja Nasional (Sakernas) Agustus/BPS-Statistics Indonesia, August National Labor Force Survey

04

SOSIAL DAN KESEJAHTERAAN RAKYAT SOCIAL AND WELFARE

ANGKA PARTISIPASI MURNI KAB. KAMPAR, 2021

Net Participation Rates of Kampar Regency, 2021

SD/MI

Elementary School



98,58

SMP/MTs

Junior High School



84,98

SMA/SMK/MA

Senior High School



60,89



PERSENTASE PENDUDUK MISKIN
KABUPATEN KAMPAR, 2021

Percentage of Poor People in Kampar Regency, 2021

7,82 %

GRAFIK GARIS KEMISKINAN, 2014-2021

Poverty Line Graph, 2014-2021



PENJELASAN TEKNIS

1. **Rumah Bersalin** adalah sarana pelayanan kesehatan dengan izin sebagai rumah bersalin, dilengkapi pelayanan pemeriksaan kehamilan, persalinan serta pemeriksaan ibu dan anak yang berada di bawah pengawasan bidan senior.
2. **Poliklinik** adalah sarana kesehatan yang dipakai untuk pelayanan berobat jalan, biasanya berada di bawah pengawasan dokter/tenaga medis.
3. **Puskesmas (Pusat Kesehatan Masyarakat)** adalah unit pelaksana teknis dinas kesehatan kabupaten/ kota yang mempunyai fungsi utama sebagai penyelenggara pelayanan kesehatan tingkat pertama. Wilayah kerja puskesmas maksimal adalah satu kecamatan dan untuk dapat menjangkau wilayah kerjanya, puskesmas mempunyai jaringan pelayanan yang meliputi unit Puskesmas Pembantu (Pustu), unit Puskesmas Keliling (Puskel), dan unit bidan desa/komunitas (Peraturan Menteri Kesehatan RI No. 75 Tahun 2015 Tentang Pusat Kesehatan Masyarakat).
4. **Apotek** adalah suatu tempat tertentu yang digunakan untuk melakukan pekerjaan kefarmasian, dan penyaluran/ penjualan obat atau bahan farmasi dan perbekalan kesehatan lainnya

TECHNICAL NOTES

1. **Maternity House** is health care facility with a license as a maternity house, equipped with prenatal care, childbirth and examination of mothers and children which is under the supervision of a senior midwife.
2. **Polyclinic** is a health facility in which to get outpatient services, usually under the control of doctor/ medical personnel.
3. **Public Health Center** is technical implementation unit of regency health department that have the primary function as a first-level health care providers. The working area standard of public health center is one district and to reach their working areas, public health centers have a service network covering subsidiary of public health center, mobile public health center units, and midwife units (Regulation of the Minister of Health of Indonesia Number 75 Year 2015 about Public Health Center).
4. **Pharmacy** is a specific place that is used for pharmaceutical jobs, and distribution/sale of drugs/ pharmaceuticals and other medical supplies to people that are administered by trained pharmacist

kepada masyarakat yang dikelola oleh tenaga apoteker (Peraturan Menteri Kesehatan RI No. 1332 Tahun 2002 Tentang Perubahan Atas Peraturan Menteri Kesehatan RI No. 922/MENKES/PER/X/1993 Tentang Ketentuan dan Tata Cara Pemberian Izin Apotek).

5. **Keluhan kesehatan** adalah keadaan seseorang yang mengalami gangguan kesehatan atau kejiwaan, baik karena penyakit akut, penyakit kronis, kecelakaan, kriminal, atau hal lain.
6. **Mengobati sendiri** adalah upaya oleh anggota rumah tangga/keluarga dengan melakukan pengobatan sendiri tanpa datang ke tempat fasilitas kesehatan atau memanggil dokter/petugas kesehatan ke rumahnya (misal minum obat modern, jamu, kerokan, kompres, kop, pijat) agar sembuh atau menjadi lebih ringan keluhan kesehatannya.
7. **DPT (Difteri, Pertusis, Tetanus)** merupakan vaksin untuk mencegah penyakit Difteri, Pertusis, dan Tetanus yang diberikan pada bayi berumur 3 bulan ke atas, dengan suntikan pada paha, diulang 1 bulan dan 2 bulan kemudian, sehingga suntikan imunisasi DPT lengkap pada balita berjumlah 3 kali (kadang-kadang selang waktu antar suntikan bisa lebih dari 1 bulan).

(Regulation of the Minister of Health of Indonesia Number 1332 Year 2002 about the Changes of Regulation of the Minister of Health of Indonesia Number 922/MENKES/PER/X/1993 about Pro-vision and Procedures for Administration of Licensed Pharmacies).

5. **Health complaint** is a condition where a person has health or mental problems because of acute illness, chronically illness, accident, crimes, or others.
6. **Self treatment** is an effort of household members/family to have a health treatment by themselves without visiting health facilities or a doctor/health personnel (for instance, by taking modern medicine, herb medicine, chief with a coin, compress, cupping suction, massage) in order to recover from illness or reduce the health complaint.
7. **DPT (Diphtheria, Pertussis, Tetanus)** is a vaccine to prevent the diphtheria, pertussis, and tetanus disease, given to infants aged 3 months and above, with a shot in the thigh, repeated one month and two months later, so that the complete DPT immunization shots at toddler totaling 3 times (sometimes the time interval between injections can be more than 1 month).

- 8. Resiko penduduk terjadi tindak pidana per 100.000 penduduk** mengindikasikan peluang penduduk berisiko terkena tindak pidana. Biasanya dinyatakan dalam setiap 100.000 penduduk.
- 9. Selang waktu terjadi tindak pidana tahun t** mengindikasikan selang waktu terjadinya satu tindak kejahatan dengan kejahatan yang lain.
- 10. Persentase penyelesaian tindak pidana** menyatakan persentase penyelesaian tindak pidana oleh polisi. Suatu tindak pidana dinyatakan sebagai kasus yang selesai di tingkat kepolisian, apabila:
1. berkas perkaranya sudah siap untuk diserahkan atau telah diserahkan kepada kejaksaan;
 2. dalam hal delik aduan, pengaduannya dicabut dalam tenggang waktu yang telah ditentukan menurut undang-undang;
 3. telah diselesaikan oleh kepolisian berdasarkan azas *plichtmatigheid* (kewajiban berdasarkan kewenangan hukum);
 4. kasus yang dimaksud tidak termasuk kompetensi kepolisian;
 5. tersangka meninggal dunia;
 6. kasus kadaluwarsa.
- 8. Crime rate** indicates the probability of population exposed to risk of crime, expressed in every 100,000 people.
- 9. Crime clock** indicates the time interval of occurrence between one crime to another crime.
- 10. Crime clearance rate** refers to percentage of crime clearance by police. A criminal case is categorized as a cleared case by police, if:
1. All documents are ready to submit or already submitted to justice court;
 2. In the case of attense that warrants complaint, the complaint was withdraw within a given period state in the law;
 3. The case was cleared by police based on the principle of *plichtmatigheid* (obligation on the basis of law outhority);
 4. The case was not the responsibility of police office;
 5. The suspect died;
 6. The case was out of date.

11. **Bencana Alam** adalah peristiwa atau serangkaian peristiwa yang mengancam dan mengganggu kehidupan/penghidupan masyarakat yang disebabkan oleh faktor alam antara lain berupa gempa bumi, tsunami, gunung meletus, banjir, kekeringan, angin topan, dan tanah longsor sehingga mengakibatkan kerugian materi maupun non-materi.

11. Natural Disaster is an event or series of events that threaten and disrupt the lives and livelihoods caused by natural factors such as: earthquake, tsunami, volcanic eruption, flood, flash flood, drought, typhoon/cyclone, and landslide so it can lead to result in loss of material and non-material.

4.1 PENDIDIKAN EDUCATION

Tabel 4.1.1 Jumlah Sekolah, Guru, dan Murid Taman Kanak-Kanak (TK) di Bawah Kementerian Pendidikan dan Kebudayaan Menurut Kecamatan di Kabupaten Kampar, 2021/2022 dan 2022/2023
Number of Schools, Teachers, and Pupils in Kindergarten Under The Ministry of Education and Culture by Subdistrict in Kampar Regency, 2021/2022 and 2022/2023

Kecamatan Subdistrict	Sekolah/Schools					
	Negeri/Public		Swasta/Private		Jumlah/Total	
	2021/2022	2022/2023	2021/2022	2022/2023	2021/2022	2022/2023
(1)	(2)	(3)	(4)	(5)	(6)	(7)
Kampar Kiri	1	...	12	...	13	...
Kampar Kiri Hulu	-	...	9	...	9	...
Kampar Kiri Hilir	-	...	6	...	6	...
Gunung Sahilan	-	...	12	...	12	...
Kampar Kiri Tengah	-	...	13	...	13	...
XIII Koto Kampar	1	...	12	...	13	...
Koto Kampar Hulu	-	...	9	...	9	...
Kuok	-	...	19	...	19	...
Salo	-	...	10	...	10	...
Tapung	1	...	31	...	32	...
Tapung Hulu	1	...	26	...	27	...
Tapung Hilir	1	...	21	...	22	...
Bangkinang Kota	1	...	15	...	16	...
Bangkinang	1	...	17	...	18	...
Kampar	1	...	22	...	23	...
Kampa	1	...	18	...	19	...
Rumbio Jaya	1	...	8	...	9	...
Kampar Utara	-	...	9	...	9	...
Tambang	1	...	41	...	42	...
Siak Hulu	-	...	29	...	29	...
Perhentian Raja	-	...	4	...	4	...
Kabupaten Kampar	11	...	343	...	354	...

Lanjutan Tabel/*Continued Table 4.1.1*

Kecamatan Subdistrict	Guru/Teachers					
	Negeri/Public		Swasta/Private		Jumlah/Total	
	2021/2022	2022/2023	2021/2022	2022/2023	2021/2022	2022/2023
(1)	(8)	(9)	(10)	(11)	(12)	(13)
Kampar Kiri	6	...	42	...	48	...
Kampar Kiri Hulu	-	...	28	...	28	...
Kampar Kiri Hilir	-	...	16	...	16	...
Gunung Sahilan	-	...	44	...	44	...
Kampar Kiri Tengah	-	...	52	...	52	...
XIII Koto Kampar	5	...	42	...	47	...
Koto Kampar Hulu	-	...	29	...	29	...
Kuok	-	...	66	...	66	...
Salo	-	...	54	...	54	...
Tapung	3	...	115	...	118	...
Tapung Hulu	5	...	99	...	104	...
Tapung Hilir	5	...	69	...	74	...
Bangkinang Kota	7	...	72	...	79	...
Bangkinang	21	...	86	...	107	...
Kampar	7	...	103	...	110	...
Kampa	4	...	62	...	66	...
Rumbio Jaya	7	...	40	...	47	...
Kampar Utara	-	...	37	...	37	...
Tambang	5	...	161	...	166	...
Siak Hulu	-	...	131	...	131	...
Perhentian Raja	-	...	20	...	20	...
Kabupaten Kampar	75	...	1 368	...	1 443	...

Lanjutan Tabel/Continued Table 4.1.1

Kecamatan Subdistrict	Murid/Pupils					
	Negeri/Public		Swasta/Private		Jumlah/Total	
	2021/2022	2022/2023	2021/2022	2022/2023	2021/2022	2022/2023
(1)	(14)	(15)	(16)	(17)	(18)	(19)
Kampar Kiri	47	...	367	...	414	...
Kampar Kiri Hulu	-	...	213	...	213	...
Kampar Kiri Hilir	-	...	177	...	177	...
Gunung Sahilan	-	...	449	...	449	...
Kampar Kiri Tengah	-	...	503	...	503	...
XIII Koto Kampar	53	...	323	...	376	...
Koto Kampar Hulu	-	...	292	...	292	...
Kuok	-	...	518	...	518	...
Salo	-	...	352	...	352	...
Tapung	26	...	1 159	...	1 185	...
Tapung Hulu	38	...	927	...	965	...
Tapung Hilir	61	...	861	...	922	...
Bangkinang Kota	64	...	521	...	585	...
Bangkinang	169	...	765	...	934	...
Kampar	80	...	893	...	973	...
Kampa	33	...	444	...	477	...
Rumbio Jaya	42	...	236	...	278	...
Kampar Utara	-	...	188	...	188	...
Tambang	63	...	1 325	...	1 388	...
Siak Hulu	-	...	1 229	...	1 229	...
Perhentian Raja	-	...	117	...	117	...
Kabupaten Kampar	676	...	11 859	...	12 535	...

Catatan/Note:

-

Sumber/Source: Kementerian Pendidikan, Kebudayaan, Riset, dan Teknologi, Sistem Data Pokok Pendidikan/ Ministry of Education, Culture, Research, and Technology, Basic Education Data System

Tabel
Table 4.1.2

Jumlah Sekolah, Guru, dan Murid Raudatul Athfal (RA) di Bawah Kementerian Agama Menurut Kecamatan di Kabupaten Kampar, 2021/2022 dan 2022/2023
Number of Schools, Teachers, and Pupils in Raudatul Athfal (RA) Under The Ministry of Religious Affairs by Subdistrict in Kampar Regency, 2021/2022 and 2022/2023

Kecamatan Subdistrict	Sekolah/Schools		Guru/Teachers		Murid/Pupils	
	2021/2022	2022/2023	2021/2022	2022/2023	2021/2022	2022/2023
(1)	(2)	(3)	(4)	(5)	(6)	(7)
Kampar Kiri	1	2	3	10	12	48
Kampar Kiri Hulu	-	-	-	-	-	-
Kampar Kiri Hilir	1	1	4	7	64	69
Gunung Sahilan	2	2	9	10	34	47
Kampar Kiri Tengah	2	2	14	13	140	185
XIII Koto Kampar	1	1	5	5	38	27
Koto Kampar Hulu	-	-	-	-	-	-
Kuok	2	2	9	9	66	83
Salo	-	-	-	-	-	-
Tapung	22	22	90	96	840	749
Tapung Hulu	5	5	22	25	220	187
Tapung Hilir	6	6	27	29	265	236
Bangkinang Kota	4	4	17	19	109	126
Bangkinang	-	-	-	-	-	-
Kampar	2	3	13	17	107	96
Kampa	3	3	13	13	59	102
Rumbio Jaya	1	1	7	7	63	67
Kampar Utara	2	2	17	13	72	67
Tambang	10	12	39	49	285	319
Siak Hulu	4	7	16	35	146	227
Perhentian Raja	3	3	15	16	142	114
Kabupaten Kampar	71	78	320	373	2 662	2 749

Catatan/Note: Seluruh Raudatul Athfal (RA) berstatus swasta/All Raudatul Athfal (RA) are private

Sumber/Source: Kementerian Agama, EMIS/ Ministry of Religious Affairs, EMIS

Tabel
Table 4.1.3

**Jumlah Sekolah, Guru, dan Murid Sekolah Dasar (SD)
di Bawah Kementerian Pendidikan dan Kebudayaan
Menurut Kecamatan di Kabupaten Kampar, 2021/2022
dan 2022/2023**
*Number of Schools, Teachers, and Pupils in Primary Schools
Under The Ministry of Education and Culture by Subdistrict
in Kampar Regency, 2021/2022 and 2022/2023*

Kecamatan Subdistrict	Sekolah/Schools					
	Negeri/Public		Swasta/Private		Jumlah/Total	
	2021/2022	2022/2023	2021/2022	2022/2023	2021/2022	2022/2023
(1)	(2)	(3)	(4)	(5)	(6)	(7)
Kampar Kiri	25	26	-	-	25	26
Kampar Kiri Hulu	29	28	-	-	29	28
Kampar Kiri Hilir	12	12	-	-	12	12
Gunung Sahilan	12	12	-	-	12	12
Kampar Kiri Tengah	18	18	-	-	18	18
XIII Koto Kampar	20	20	-	-	20	20
Koto Kampar Hulu	13	13	-	-	13	13
Kuok	20	20	1	1	21	21
Salo	14	14	2	2	16	16
Tapung	44	44	3	3	47	47
Tapung Hulu	43	43	-	-	43	43
Tapung Hilir	29	29	2	4	31	33
Bangkinang Kota	23	23	1	1	24	24
Bangkinang	19	19	6	7	25	26
Kampar	25	25	6	6	31	31
Kampa	18	18	1	1	19	19
Rumbio Jaya	12	12	3	3	15	15
Kampar Utara	16	16	-	-	16	16
Tambang	36	36	12	15	48	51
Siak Hulu	25	25	12	13	37	38
Perhentian Raja	9	9	1	1	10	10
Kabupaten Kampar	462	462	50	57	512	519

Lanjutan Tabel/Continued Table 4.1.3

Kecamatan Subdistrict	Guru/Teachers					
	Negeri/Public		Swasta/Private		Jumlah/Total	
	2021/2022	2022/2023	2021/2022	2022/2023	2021/2022	2022/2023
(1)	(8)	(9)	(10)	(11)	(12)	(13)
Kampar Kiri	274	285	-	-	274	285
Kampar Kiri Hulu	234	223	-	-	234	223
Kampar Kiri Hilir	136	136	-	-	136	136
Gunung Sahilan	140	137	-	-	140	137
Kampar Kiri Tengah	195	198	-	-	195	198
XIII Koto Kampar	270	262	-	-	270	262
Koto Kampar Hulu	197	195	-	-	197	195
Kuok	232	242	10	12	242	254
Salo	226	218	28	29	254	247
Tapung	600	600	38	37	638	637
Tapung Hulu	546	544	-	-	546	544
Tapung Hilir	372	371	13	32	385	403
Bangkinang Kota	300	294	9	13	309	307
Bangkinang	248	254	139	166	387	420
Kampar	322	319	81	88	403	407
Kampa	212	218	24	24	236	242
Rumbio Jaya	137	137	28	34	165	171
Kampar Utara	184	183	-	-	184	183
Tambang	559	573	123	149	682	722
Siak Hulu	519	522	167	200	686	722
Perhentian Raja	111	110	7	7	118	117
Kabupaten Kampar	6 014	6 021	667	791	6 681	6 812

Lanjutan Tabel/*Continued Table* 4.1.3

Kecamatan Subdistrict	Murid/Pupils					
	Negeri/Public		Swasta/Private		Jumlah/Total	
	2021/2022	2022/2023	2021/2022	2022/2023	2021/2022	2022/2023
(1)	(14)	(15)	(16)	(17)	(18)	(19)
Kampar Kiri	4 253	4 387	-	-	4 253	4 387
Kampar Kiri Hulu	1 344	1 255	-	-	1 344	1 255
Kampar Kiri Hilir	2 090	2 124	-	-	2 090	2 124
Gunung Sahilan	2 856	2 841	-	-	2 856	2 841
Kampar Kiri Tengah	2 913	2 799	-	-	2 913	2 799
XIII Koto Kampar	2 584	2 548	-	-	2 584	2 548
Koto Kampar Hulu	2 608	2 581	-	-	2 608	2 581
Kuok	2 550	2 506	152	132	2 702	2 638
Salo	2 462	2 385	312	292	2 774	2 677
Tapung	11 179	11 051	662	703	11 841	11 754
Tapung Hulu	10 382	10 135	-	-	10 382	10 135
Tapung Hilir	6 764	6 455	195	351	6 959	6 806
Bangkinang Kota	3 593	3 487	60	86	3 653	3 573
Bangkinang	2 967	2 872	2 306	2 533	5 273	5 405
Kampar	3 745	3 688	1 061	1 139	4 806	4 827
Kampa	2 419	2 306	335	476	2 754	2 782
Rumbio Jaya	1 688	1 636	233	314	1 921	1 950
Kampar Utara	1 763	1 674	-	-	1 763	1 674
Tambang	10 567	10 633	1 796	2 356	12 363	12 989
Siak Hulu	10 230	10 254	2 473	2 874	12 703	13 128
Perhentian Raja	2 112	2 045	113	127	2 225	2 172
Kabupaten Kampar	91 069	89 662	9 698	11 383	100 767	101 045

Catatan/Note: -

Sumber/Source: Kementerian Pendidikan, Kebudayaan, Riset, dan Teknologi, Sistem Data Pokok Pendidikan/ Ministry of Education, Culture, Research, and Technology, Basic Education Data System

Tabel
Table 4.1.4**Jumlah Sekolah, Guru, dan Murid Madrasah Ibtidaiyah (MI) di Bawah Kementerian Agama Menurut Kecamatan Menurut Kecamatan di Kabupaten Kampar, 2021/2022 dan 2022/2023****Number of Schools, Teachers, and Pupils in Madrasah Ibtidaiyah (MI) Under The Ministry of Religious Affairs by Subdistrict in Kampar Regency, 2021/2022 and 2022/2023**

Kecamatan Subdistrict	Sekolah/Schools					
	Negeri/Public		Swasta/Private		Jumlah/Total	
	2021/2022	2022/2023	2021/2022	2022/2023	2021/2022	2022/2023
(1)	(2)	(3)	(4)	(5)	(6)	(7)
Kampar Kiri	-	-	2	2	2	2
Kampar Kiri Hulu	-	-	-	-	-	-
Kampar Kiri Hilir	-	-	-	-	-	-
Gunung Sahilan	-	-	1	1	1	1
Kampar Kiri Tengah	-	-	3	3	3	3
XIII Koto Kampar	-	-	1	1	1	1
Koto Kampar Hulu	-	-	-	-	-	-
Kuok	1	1	-	-	1	1
Salo	-	-	-	-	-	-
Tapung	-	-	10	11	10	11
Tapung Hulu	-	-	3	3	3	3
Tapung Hilir	-	-	3	5	3	5
Bangkinang Kota	-	-	-	1	-	1
Bangkinang	-	-	1	1	1	1
Kampar	-	-	5	5	5	5
Kampa	-	-	1	1	1	1
Rumbio Jaya	-	-	-	-	-	-
Kampar Utara	-	-	-	-	-	-
Tambang	-	-	7	7	7	7
Siak Hulu	-	-	-	1	-	1
Perhentian Raja	-	-	1	1	1	1
Kabupaten Kampar	1	1	38	43	39	44

Lanjutan Tabel/*Continued Table* 4.1.4

Kecamatan Subdistrict	Guru/Teachers					
	Negeri/Public		Swasta/Private		Jumlah/Total	
	2021/2022	2022/2023	2021/2022	2022/2023	2021/2022	2022/2023
(1)	(8)	(9)	(10)	(11)	(12)	(13)
Kampar Kiri	-	-	21	26	21	26
Kampar Kiri Hulu	-	-	-	-	-	-
Kampar Kiri Hilir	-	-	-	-	-	-
Gunung Sahilan	-	-	11	13	11	13
Kampar Kiri Tengah	-	-	22	39	22	39
XIII Koto Kampar	-	-	11	12	11	12
Koto Kampar Hulu	-	-	-	-	-	-
Kuok	25	26	-	-	25	26
Salo	-	-	-	-	-	-
Tapung	-	-	85	123	85	123
Tapung Hulu	-	-	31	40	31	40
Tapung Hilir	-	-	35	54	35	54
Bangkinang Kota	-	-	-	4	-	4
Bangkinang	-	-	14	15	14	15
Kampar	-	-	102	112	102	112
Kampa	-	-	12	14	12	14
Rumbio Jaya	-	-	-	-	-	-
Kampar Utara	-	-	-	-	-	-
Tambang	-	-	78	82	78	82
Siak Hulu	-	-	-	10	-	10
Perhentian Raja	-	-	8	10	8	10
Kabupaten Kampar	25	26	430	554	455	580

Lanjutan Tabel/Continued Table 4.1.4

Kecamatan Subdistrict	Murid/Pupils					
	Negeri/Public		Swasta/Private		Jumlah/Total	
	2021/2022	2022/2023	2021/2022	2022/2023	2021/2022	2022/2023
(1)	(14)	(15)	(16)	(17)	(18)	(19)
Kampar Kiri	-	-	210	234	210	234
Kampar Kiri Hulu	-	-	-	-	-	-
Kampar Kiri Hilir	-	-	-	-	-	-
Gunung Sahilan	-	-	131	123	131	123
Kampar Kiri Tengah	-	-	499	596	499	596
XIII Koto Kampar	-	-	102	108	102	108
Koto Kampar Hulu	-	-	-	-	-	-
Kuok	351	398	-	-	351	398
Salo	-	-	-	-	-	-
Tapung	-	-	1 226	1 476	1 226	1 476
Tapung Hulu	-	-	492	558	492	558
Tapung Hilir	-	-	438	563	438	563
Bangkinang Kota	-	-	-	18	-	18
Bangkinang	-	-	130	143	130	143
Kampar	-	-	1 066	1 069	1 066	1 069
Kampa	-	-	196	229	196	229
Rumbio Jaya	-	-	-	-	-	-
Kampar Utara	-	-	-	-	-	-
Tambang	-	-	541	529	541	529
Siak Hulu	-	-	-	14	-	14
Perhentian Raja	-	-	30	84	30	84
Kabupaten Kampar	351	398	5 061	5 744	5 412	6 142

Catatan/Note: -

Sumber/Source: Kementerian Agama, EMIS/ Ministry of Religious Affairs, EMIS

Tabel
Table 4.1.5

Jumlah Sekolah, Guru, dan Murid Sekolah Menengah Pertama (SMP) di Bawah Kementerian Pendidikan dan Kebudayaan Menurut Kecamatan di Kabupaten Kampar, 2021/2022 dan 2022/2023

Number of Schools, Teachers, and Pupils in Lower Secondary Schools Under The Ministry of Education and Culture by Subdistrict in Kampar Regency, 2021/2022 and 2022/2023

Kecamatan Subdistrict	Sekolah/Schools					
	Negeri/Public		Swasta/Private		Jumlah/Total	
	2021/2022	2022/2023	2021/2022	2022/2023	2021/2022	2022/2023
(1)	(2)	(3)	(4)	(5)	(6)	(7)
Kampar Kiri	6	6	1	1	7	7
Kampar Kiri Hulu	8	8	-	-	8	8
Kampar Kiri Hilir	5	5	1	1	6	6
Gunung Sahilan	3	3	1	1	4	4
Kampar Kiri Tengah	5	5	-	-	5	5
XIII Koto Kampar	4	5	1	-	5	5
Koto Kampar Hulu	3	3	2	2	5	5
Kuok	3	3	1	1	4	4
Salo	2	2	1	1	3	3
Tapung	12	12	3	3	15	15
Tapung Hulu	12	12	1	1	13	13
Tapung Hilir	7	7	1	1	8	8
Bangkinang Kota	3	3	2	2	5	5
Bangkinang	2	2	3	4	5	6
Kampar	5	5	-	1	5	6
Kampa	3	3	-	-	3	3
Rumbio Jaya	4	4	-	-	4	4
Kampar Utara	2	2	-	-	2	2
Tambang	10	10	6	7	16	17
Siak Hulu	6	6	6	8	12	14
Perhentian Raja	2	3	-	1	2	4
Kabupaten Kampar	107	109	30	35	137	144

Lanjutan Tabel/Continued Table 4.1.5

Kecamatan Subdistrict	Guru/Teachers					
	Negeri/Public		Swasta/Private		Jumlah/Total	
	2021/2022	2022/2023	2021/2022	2022/2023	2021/2022	2022/2023
(1)	(8)	(9)	(10)	(11)	(12)	(13)
Kampar Kiri	66	68	8	6	74	74
Kampar Kiri Hulu	75	77	-	-	75	77
Kampar Kiri Hilir	66	67	20	20	86	87
Gunung Sahilan	53	47	13	12	66	59
Kampar Kiri Tengah	97	97	-	-	97	97
XIII Koto Kampar	65	79	13	-	78	79
Koto Kampar Hulu	57	54	33	32	90	86
Kuok	62	64	18	18	80	82
Salo	65	60	8	8	73	68
Tapung	253	251	33	38	286	289
Tapung Hulu	204	203	21	21	225	224
Tapung Hilir	119	119	13	13	132	132
Bangkinang Kota	90	94	23	26	113	120
Bangkinang	125	130	71	76	196	206
Kampar	143	139	-	7	143	146
Kampa	61	57	-	-	61	57
Rumbio Jaya	76	81	-	-	76	81
Kampar Utara	35	32	-	-	35	32
Tambang	270	277	53	65	323	342
Siak Hulu	238	245	98	119	336	364
Perhentian Raja	49	51	-	19	49	70
Kabupaten Kampar	2 269	2 292	425	480	2 694	2 772

Lanjutan Tabel/Continued Table 4.1.5

Kecamatan Subdistrict	Murid/Pupils					
	Negeri/Public		Swasta/Private		Jumlah/Total	
	2021/2022	2022/2023	2021/2022	2022/2023	2021/2022	2022/2023
(1)	(14)	(15)	(16)	(17)	(18)	(19)
Kampar Kiri	602	608	94	109	696	717
Kampar Kiri Hulu	287	300	-	-	287	300
Kampar Kiri Hilir	568	533	229	221	797	754
Gunung Sahilan	723	743	159	118	882	861
Kampar Kiri Tengah	1 048	985	-	-	1 048	985
XIII Koto Kampar	463	491	39	-	502	491
Koto Kampar Hulu	371	389	382	335	753	724
Kuok	532	505	203	190	735	695
Salo	537	472	71	72	608	544
Tapung	3 447	3 430	576	581	4 023	4 011
Tapung Hulu	2 967	2 877	338	287	3 305	3 164
Tapung Hilir	1 581	1 595	161	144	1 742	1 739
Bangkinang Kota	978	955	204	193	1 182	1 148
Bangkinang	1 528	1 593	1 055	1 176	2 583	2 769
Kampar	1 082	1 012	-	101	1 082	1 113
Kampa	398	383	-	-	398	383
Rumbio Jaya	663	672	-	-	663	672
Kampar Utara	133	136	-	-	133	136
Tambang	3 338	3 435	467	597	3 805	4 032
Siak Hulu	3 666	3 781	1 583	1 693	5 249	5 474
Perhentian Raja	622	555	-	896	622	1 451
Kabupaten Kampar	25 534	25 450	5 561	6 713	31 095	32 163

Catatan/Note:

Sumber/Source: Kementerian Pendidikan, Kebudayaan, Riset, dan Teknologi, Sistem Data Pokok Pendidikan/ Ministry of Education, Culture, Research, and Technology, Basic Education Data System

Tabel
Table 4.1.6

Jumlah Sekolah, Guru, dan Murid Madrasah Tsanawiyah (MTs) di Bawah Kementerian Agama Menurut Kecamatan di Kabupaten Kampar, 2021/2022 dan 2022/2023
Number of Schools, Teachers, and Pupils in Madrasah Tsanawiyah (MTs) Under The Ministry of Religious Affairs by Subdistrict in Kampar Regency , 2021/2022 and 2022/2023

Kecamatan Subdistrict	Sekolah/Schools					
	Negeri/Public		Swasta/Private		Jumlah/Total	
	2021/2022	2022/2023	2021/2022	2022/2023	2021/2022	2022/2023
(1)	(2)	(3)	(4)	(5)	(6)	(7)
Kampar Kiri	2	2	3	3	5	5
Kampar Kiri Hulu	-	-	2	2	2	2
Kampar Kiri Hilir	-	-	1	1	1	1
Gunung Sahilan	-	-	3	3	3	3
Kampar Kiri Tengah	-	-	4	4	4	4
XIII Koto Kampar	-	-	5	6	5	6
Koto Kampar Hulu	-	-	4	4	4	4
Kuok	1	1	-	-	1	1
Salo	-	-	3	3	3	3
Tapung	-	-	14	14	14	14
Tapung Hulu	-	-	6	6	6	6
Tapung Hilir	-	-	8	8	8	8
Bangkinang Kota	-	-	1	1	1	1
Bangkinang	-	-	4	4	4	4
Kampar	2	2	10	10	12	12
Kampa	1	1	4	4	5	5
Rumbio Jaya	-	-	1	2	1	2
Kampar Utara	1	1	4	4	5	5
Tambang	2	2	8	8	10	10
Siak Hulu	-	-	4	5	4	5
Perhentian Raja	-	-	3	4	3	4
Kabupaten Kampar	9	9	92	96	101	105

Lanjutan Tabel/Continued Table 4.1.6

Kecamatan Subdistrict	Guru/Teachers					
	Negeri/Public		Swasta/Private		Jumlah/Total	
	2021/2022	2022/2023	2021/2022	2022/2023	2021/2022	2022/2023
(1)	(8)	(9)	(10)	(11)	(12)	(13)
Kampar Kiri	65	61	27	25	92	86
Kampar Kiri Hulu	-	-	19	19	19	19
Kampar Kiri Hilir	-	-	7	7	7	7
Gunung Sahilan	-	-	28	30	28	30
Kampar Kiri Tengah	-	-	37	38	37	38
XIII Koto Kampar	-	-	60	79	60	79
Koto Kampar Hulu	-	-	59	62	59	62
Kuok	57	59	-	-	57	59
Salo	-	-	52	53	52	53
Tapung	-	-	155	192	155	192
Tapung Hulu	-	-	78	88	78	88
Tapung Hilir	-	-	100	102	100	102
Bangkinang Kota	-	-	61	51	61	51
Bangkinang	-	-	58	79	58	79
Kampar	71	69	166	176	237	245
Kampa	52	53	64	77	116	130
Rumbio Jaya	-	-	20	25	20	25
Kampar Utara	23	28	83	104	106	132
Tambang	59	50	105	107	164	157
Siak Hulu	-	-	58	75	58	75
Perhentian Raja	-	-	45	60	45	60
Kabupaten Kampar	327	320	1 282	1 449	1 609	1 769

Lanjutan Tabel/Continued Table 4.1.6

Kecamatan Subdistrict	Murid/Pupils					
	Negeri/Public		Swasta/Private		Jumlah/Total	
	2021/2022	2022/2023	2021/2022	2022/2023	2021/2022	2022/2023
(1)	(14)	(15)	(16)	(17)	(18)	(19)
Kampar Kiri	760	777	146	150	906	927
Kampar Kiri Hulu	-	-	129	138	129	138
Kampar Kiri Hilir	-	-	18	-	18	-
Gunung Sahilan	-	-	154	214	154	214
Kampar Kiri Tengah	-	-	277	249	277	249
XIII Koto Kampar	-	-	650	710	650	710
Koto Kampar Hulu	-	-	499	473	499	473
Kuok	636	667	-	-	636	667
Salo	-	-	318	302	318	302
Tapung	-	-	2 034	2 324	2 034	2 324
Tapung Hulu	-	-	1 098	1 025	1 098	1 025
Tapung Hilir	-	-	988	958	988	958
Bangkinang Kota	-	-	812	657	812	657
Bangkinang	-	-	813	743	813	743
Kampar	467	458	1 412	1 433	1 879	1 891
Kampa	553	551	636	523	1 189	1 074
Rumbio Jaya	-	-	173	198	173	198
Kampar Utara	123	116	1 196	1 399	1 319	1 515
Tambang	438	447	882	795	1 320	1 242
Siak Hulu	-	-	348	401	348	401
Perhentian Raja	-	-	432	474	432	474
Kabupaten Kampar	2 977	3 016	13 015	13 166	15 992	16 182

Catatan/Note: -

Sumber/Source: Kementerian Agama, EMIS/ Ministry of Religious Affairs, EMIS

Tabel
Table 4.1.7

Jumlah Sekolah, Guru, dan Murid Sekolah Menengah Atas (SMA) di Bawah Kementerian Pendidikan dan Kebudayaan Menurut Kecamatan di Kabupaten Kampar, 2021/2022 dan 2022/2023
Number of Schools, Teachers, and Pupils in Upper Secondary Schools Under The Ministry of Education and Culture by Subdistrict in Kampar Regency, 2021/2022 and 2022/2023

Kecamatan Subdistrict	Sekolah/Schools					
	Negeri/Public		Swasta/Private		Jumlah/Total	
	2021/2022	2022/2023	2021/2022	2022/2023	2021/2022	2022/2023
(1)	(2)	(3)	(4)	(5)	(6)	(7)
Kampar Kiri	2	2	1	1	3	3
Kampar Kiri Hulu	1	1	-	-	1	1
Kampar Kiri Hilir	1	1	-	-	1	1
Gunung Sahilan	3	3	-	-	3	3
Kampar Kiri Tengah	2	2	-	-	2	2
XIII Koto Kampar	2	2	-	-	2	2
Koto Kampar Hulu	2	2	1	1	3	3
Kuok	2	2	-	-	2	2
Salo	1	1	-	-	1	1
Tapung	5	5	2	2	7	7
Tapung Hulu	3	3	-	-	3	3
Tapung Hilir	2	2	-	-	2	2
Bangkinang Kota	1	1	-	-	1	1
Bangkinang	2	2	3	3	5	5
Kampar	2	2	-	-	2	2
Kampa	2	2	-	-	2	2
Rumbio Jaya	2	2	-	-	2	2
Kampar Utara	1	1	-	-	1	1
Tambang	2	2	-	-	2	2
Siak Hulu	3	3	2	2	5	5
Perhentian Raja	1	1	-	-	1	1
Kabupaten Kampar	42	42	9	9	51	51

Lanjutan Tabel/Continued Table 4.1.7

Kecamatan Subdistrict	Guru/Teachers					
	Negeri/Public		Swasta/Private		Jumlah/Total	
	2021/2022	2022/2023	2021/2022	2022/2023	2021/2022	2022/2023
(1)	(8)	(9)	(10)	(11)	(12)	(13)
Kampar Kiri	55	56	7	7	62	63
Kampar Kiri Hulu	18	19	-	-	18	19
Kampar Kiri Hilir	29	30	-	-	29	30
Gunung Sahilan	40	45	-	-	40	45
Kampar Kiri Tengah	65	63	-	-	65	63
XIII Koto Kampar	56	55	-	-	56	55
Koto Kampar Hulu	48	48	10	13	58	61
Kuok	51	50	-	-	51	50
Salo	48	45	-	-	48	45
Tapung	153	160	21	21	174	181
Tapung Hulu	99	103	-	-	99	103
Tapung Hilir	64	66	-	-	64	66
Bangkinang Kota	34	34	-	-	34	34
Bangkinang	149	158	51	51	200	209
Kampar	98	100	-	-	98	100
Kampa	95	99	-	-	95	99
Rumbio Jaya	59	62	-	-	59	62
Kampar Utara	28	30	-	-	28	30
Tambang	118	120	-	-	118	120
Siak Hulu	143	152	8	17	151	169
Perhentian Raja	29	30	-	-	29	30
Kabupaten Kampar	1 479	1 525	97	109	1 576	1 634

Lanjutan Tabel/*Continued Table* 4.1.7

Kecamatan Subdistrict	Murid/Pupils					
	Negeri/Public		Swasta/Private		Jumlah/Total	
	2021/2022	2022/2023	2021/2022	2022/2023	2021/2022	2022/2023
(1)	(14)	(15)	(16)	(17)	(18)	(19)
Kampar Kiri	747	729	53	57	800	786
Kampar Kiri Hulu	276	268	-	-	276	268
Kampar Kiri Hilir	380	402	-	-	380	402
Gunung Sahilan	519	477	-	-	519	477
Kampar Kiri Tengah	833	888	-	-	833	888
XIII Koto Kampar	596	570	-	-	596	570
Koto Kampar Hulu	590	646	87	101	677	747
Kuok	259	224	-	-	259	224
Salo	271	210	-	-	271	210
Tapung	2 192	2 261	327	338	2 519	2 599
Tapung Hulu	1 727	1 668	-	-	1 727	1 668
Tapung Hilir	1 227	1 285	-	-	1 227	1 285
Bangkinang Kota	328	288	-	-	328	288
Bangkinang	2 011	2 086	709	733	2 720	2 819
Kampar	1 167	1 162	-	-	1 167	1 162
Kampa	1 298	1 250	-	-	1 298	1 250
Rumbio Jaya	583	600	-	-	583	600
Kampar Utara	327	290	-	-	327	290
Tambang	1 722	1 699	-	-	1 722	1 699
Siak Hulu	2 287	2 349	86	176	2 373	2 525
Perhentian Raja	495	528	-	-	495	528
Kabupaten Kampar	19 835	19 880	1 262	1 405	21 097	21 285

Catatan/Note:

Sumber/Source: Kementerian Pendidikan, Kebudayaan, Riset, dan Teknologi, Sistem Data Pokok Pendidikan/ Ministry of Education, Culture, Research, and Technology, Basic Education Data System

Tabel
Table 4.1.8

Jumlah Sekolah, Guru, dan Murid Sekolah Menengah Kejuruan (SMK) di Bawah Kementerian Pendidikan dan Kebudayaan Menurut Kecamatan di Kabupaten Kampar, 2021/2022 dan 2022/2023
Number of Schools, Teachers, and Pupils in Vocational High Schools Under The Ministry of Education and Culture by Subdistrict in Kampar Regency, 2021/2022 and 2022/2023

Kecamatan Subdistrict	Sekolah/Schools					
	Negeri/Public		Swasta/Private		Jumlah/Total	
	2021/2022	2022/2023	2021/2022	2022/2023	2021/2022	2022/2023
(1)	(2)	(3)	(4)	(5)	(6)	(7)
Kampar Kiri	-	-	-	-	-	-
Kampar Kiri Hulu	-	-	-	-	-	-
Kampar Kiri Hilir	-	-	-	-	-	-
Gunung Sahilan	1	1	-	-	1	1
Kampar Kiri Tengah	-	-	1	1	1	1
XIII Koto Kampar	1	1	-	-	1	1
Koto Kampar Hulu	-	-	-	-	-	-
Kuok	1	1	1	1	2	2
Salo	-	-	2	2	2	2
Tapung	1	1	3	3	4	4
Tapung Hulu	1	1	2	2	3	3
Tapung Hilir	2	2	1	1	3	3
Bangkinang Kota	1	1	-	-	1	1
Bangkinang	1	1	1	1	2	2
Kampar	1	1	1	1	2	2
Kampa	-	-	-	-	-	-
Rumbio Jaya	-	-	-	-	-	-
Kampar Utara	-	-	-	-	-	-
Tambang	1	1	2	2	3	3
Siak Hulu	1	1	4	4	5	5
Perhentian Raja	1	1	-	-	1	1
Kabupaten Kampar	13	13	18	18	31	31

Lanjutan Tabel/*Continued Table* 4.1.8

Kecamatan Subdistrict	Guru ¹ /Teachers ¹					
	Negeri/Public		Swasta/Private		Jumlah/Total	
	2021/2022	2022/2023	2021/2022	2022/2023	2021/2022	2022/2023
(1)	(8)	(9)	(10)	(11)	(12)	(13)
Kampar Kiri	-	-	-	-	-	-
Kampar Kiri Hulu	-	-	-	-	-	-
Kampar Kiri Hilir	-	-	-	-	-	-
Gunung Sahilan	41	37	-	-	41	37
Kampar Kiri Tengah	-	-	11	10	11	10
XIII Koto Kampar	24	26	-	-	24	26
Koto Kampar Hulu	-	-	-	-	-	-
Kuok	40	38	7	7	47	45
Salo	-	-	28	17	28	17
Tapung	48	52	46	43	94	95
Tapung Hulu	34	36	24	23	58	59
Tapung Hilir	40	37	18	19	58	56
Bangkinang Kota	34	35	-	-	34	35
Bangkinang	107	110	6	5	113	115
Kampar	29	29	10	11	39	40
Kampa	-	-	-	-	-	-
Rumbio Jaya	-	-	-	-	-	-
Kampar Utara	-	-	-	-	-	-
Tambang	30	31	43	41	73	72
Siak Hulu	15	15	85	86	100	101
Perhentian Raja	16	25	-	-	16	25
Kabupaten Kampar	458	471	278	262	736	733

Lanjutan Tabel/Continued Table 4.1.8

Kecamatan Subdistrict	Murid/Pupils					
	Negeri/Public		Swasta/Private		Jumlah/Total	
	2021/2022	2022/2023	2021/2022	2022/2023	2021/2022	2022/2023
(1)	(14)	(15)	(16)	(17)	(18)	(19)
Kampar Kiri	-	-	-	-	-	-
Kampar Kiri Hulu	-	-	-	-	-	-
Kampar Kiri Hilir	-	-	-	-	-	-
Gunung Sahilan	427	469	-	-	427	469
Kampar Kiri Tengah	-	-	106	94	106	94
XIII Koto Kampar	165	180	-	-	165	180
Koto Kampar Hulu	-	-	-	-	-	-
Kuok	405	436	23	22	428	458
Salo	-	-	48	46	48	46
Tapung	775	766	296	302	1 071	1 068
Tapung Hulu	848	839	196	216	1 044	1 055
Tapung Hilir	324	334	126	133	450	467
Bangkinang Kota	406	287	-	-	406	287
Bangkinang	1 539	1 535	48	14	1 587	1 549
Kampar	282	293	29	17	311	310
Kampa	-	-	-	-	-	-
Rumbio Jaya	-	-	-	-	-	-
Kampar Utara	-	-	-	-	-	-
Tambang	226	213	409	323	635	536
Siak Hulu	83	91	1 038	914	1 121	1 005
Perhentian Raja	293	298	-	-	293	298
Kabupaten Kampar	5 773	5 741	2 319	2 081	8 092	7 822

Catatan/Note: -

Sumber/Source: Kementerian Pendidikan, Kebudayaan, Riset, dan Teknologi, Sistem Data Pokok Pendidikan/ Ministry of Education, Culture, Research, and Technology, Basic Education Data System

Tabel
Table 4.1.9

**Jumlah Sekolah, Guru, dan Murid Madrasah Aliyah (MA)
di Bawah Kementerian Agama Menurut Kecamatan di
Kabupaten Kampar, 2021/2022 dan 2022/2023**
*Number of Schools, Teachers, and Pupils in Madrasah Aliyah
(MA) Under the Ministry of Religious Affairs by Subdistrict in
Kampar Regency, 2021/2022 and 2022/2023*

Kecamatan Subdistrict	Sekolah/Schools					
	Negeri/Public		Swasta/Private		Jumlah/Total	
	2021/2022	2022/2023	2021/2022	2022/2023	2021/2022	2022/2023
(1)	(2)	(3)	(4)	(5)	(6)	(7)
Kampar Kiri	1	1	3	3	4	4
Kampar Kiri Hulu	-	-	-	-	-	-
Kampar Kiri Hilir	-	-	-	-	-	-
Gunung Sahilan	-	-	1	1	1	1
Kampar Kiri Tengah	-	-	3	4	3	4
XIII Koto Kampar	-	-	1	1	1	1
Koto Kampar Hulu	-	-	2	2	2	2
Kuok	1	1	-	-	1	1
Salo	-	-	1	1	1	1
Tapung	-	-	8	9	8	9
Tapung Hulu	-	-	2	2	2	2
Tapung Hilir	-	-	5	5	5	5
Bangkinang Kota	-	-	1	1	1	1
Bangkinang	-	-	4	4	4	4
Kampar	1	1	7	7	8	8
Kampa	1	1	2	2	3	3
Rumbio Jaya	-	-	3	3	3	3
Kampar Utara	-	-	3	3	3	3
Tambang	-	-	5	6	5	6
Siak Hulu	-	-	2	2	2	2
Perhentian Raja	-	-	2	2	2	2
Kabupaten Kampar	4	4	55	58	59	62

Lanjutan Tabel/Continued Table 4.1.9

Kecamatan Subdistrict	Guru/Teachers					
	Negeri/Public		Swasta/Private		Jumlah/Total	
	2021/2022	2022/2023	2021/2022	2022/2023	2021/2022	2022/2023
(1)	(8)	(9)	(10)	(11)	(12)	(13)
Kampar Kiri	48	57	24	24	72	81
Kampar Kiri Hulu	-	-	-	-	-	-
Kampar Kiri Hilir	-	-	-	-	-	-
Gunung Sahilan	-	-	21	23	21	23
Kampar Kiri Tengah	-	-	30	52	30	52
XIII Koto Kampar	-	-	11	16	11	16
Koto Kampar Hulu	-	-	9	13	9	13
Kuok	65	63	-	-	65	63
Salo	-	-	14	14	14	14
Tapung	-	-	79	101	79	101
Tapung Hulu	-	-	16	14	16	14
Tapung Hilir	-	-	54	63	54	63
Bangkinang Kota	-	-	38	38	38	38
Bangkinang	-	-	57	89	57	89
Kampar	38	36	111	122	149	158
Kampa	29	30	41	46	70	76
Rumbio Jaya	-	-	65	62	65	62
Kampar Utara	-	-	63	88	63	88
Tambang	-	-	71	89	71	89
Siak Hulu	-	-	51	65	51	65
Perhentian Raja	-	-	32	37	32	37
Kabupaten Kampar	180	186	787	956	967	1 142

Lanjutan Tabel/*Continued Table* 4.1.9

Kecamatan Subdistrict	Murid/Pupils					
	Negeri/Public		Swasta/Private		Jumlah/Total	
	2021/2022	2022/2023	2021/2022	2022/2023	2021/2022	2022/2023
(1)	(14)	(15)	(16)	(17)	(18)	(19)
Kampar Kiri	348	374	171	175	519	549
Kampar Kiri Hulu	-	-	-	-	-	-
Kampar Kiri Hilir	-	-	-	-	-	-
Gunung Sahilan	-	-	22	19	22	19
Kampar Kiri Tengah	-	-	122	128	122	128
XIII Koto Kampar	-	-	168	183	168	183
Koto Kampar Hulu	-	-	92	102	92	102
Kuok	634	637	-	-	634	637
Salo	-	-	76	75	76	75
Tapung	-	-	830	894	830	894
Tapung Hulu	-	-	225	303	225	303
Tapung Hilir	-	-	318	352	318	352
Bangkinang Kota	-	-	381	368	381	368
Bangkinang	-	-	640	574	640	574
Kampar	256	201	764	840	1 020	1 041
Kampa	168	196	335	284	503	480
Rumbio Jaya	-	-	243	208	243	208
Kampar Utara	-	-	484	505	484	505
Tambang	-	-	342	312	342	312
Siak Hulu	-	-	651	722	651	722
Perhentian Raja	-	-	307	358	307	358
Kabupaten Kampar	1 406	1 408	6 171	6 402	7 577	7 810

Catatan/Note: -

Sumber/Source: Kementerian Agama, EMIS/ Ministry of Religious Affairs, EMIS

Tabel
Table 4.1.10

Jumlah Desa¹/Kelurahan yang Memiliki Fasilitas Sekolah Menurut Kecamatan dan Tingkat Pendidikan di Kabupaten Kampar, 2019–2021
Number of Villages¹/Kelurahan Having Educational Facilities by Subdistrict and Educational Level in Kampar Regency, 2019–2021

Kecamatan Subdistrict	SD Primary School		
	2019	2020	2021
(1)	(2)	(3)	(4)
Kampar Kiri	20	20	18
Kampar Kiri Hulu	24	24	24
Kampar Kiri Hilir	8	8	8
Gunung Sahilan	9	9	8
Kampar Kiri Tengah	11	11	11
XIII Koto Kampar	13	13	13
Koto Kampar Hulu	6	6	6
Kuok	9	9	9
Salo	6	6	6
Tapung	25	25	25
Tapung Hulu	14	14	14
Tapung Hilir	16	16	16
Bangkinang Kota	4	4	4
Bangkinang	9	9	9
Kampar	17	18	17
Kampa	9	9	9
Rumbio Jaya	7	7	7
Kampar Utara	8	8	8
Tambang	17	17	17
Siak Hulu	12	12	12
Perhentian Raja	5	5	5
Kabupaten Kampar	249	250	246

Lanjutan Tabel/*Continued Table* 4.1.10

Kecamatan <i>Subdistrict</i>	SMP <i>Junior High School</i>		
	2019	2020	2021
(1)	(5)	(6)	(7)
Kampar Kiri	9	9	9
Kampar Kiri Hulu	9	9	9
Kampar Kiri Hilir	5	5	5
Gunung Sahilan	5	5	5
Kampar Kiri Tengah	5	5	5
XIII Koto Kampar	7	7	7
Koto Kampar Hulu	5	5	4
Kuok	4	4	4
Salo	5	5	5
Tapung	17	18	20
Tapung Hulu	11	11	12
Tapung Hilir	10	10	10
Bangkinang Kota	4	4	4
Bangkinang	6	7	6
Kampar	11	11	11
Kampa	8	6	8
Rumbio Jaya	5	5	5
Kampar Utara	5	6	7
Tambang	12	13	13
Siak Hulu	7	7	7
Perhentian Raja	3	3	3
Kabupaten Kampar	153	155	159

Lanjutan Tabel/*Continued Table* 4.1.10

Kecamatan Subdistrict	SMA Senior High School		
	2019	2020	2021
(1)	(8)	(9)	(10)
Kampar Kiri	6	6	7
Kampar Kiri Hulu	1	1	1
Kampar Kiri Hilir	1	1	1
Gunung Sahilan	4	4	3
Kampar Kiri Tengah	4	4	4
XIII Koto Kampar	2	2	2
Koto Kampar Hulu	3	3	2
Kuok	2	2	2
Salo	2	2	2
Tapung	12	12	13
Tapung Hulu	5	4	4
Tapung Hilir	5	5	5
Bangkinang Kota	4	4	4
Bangkinang	5	5	4
Kampar	6	6	6
Kampa	3	3	4
Rumbio Jaya	5	5	5
Kampar Utara	3	3	4
Tambang	4	5	6
Siak Hulu	5	4	6
Perhentian Raja	1	1	1
Kabupaten Kampar	83	82	86

Lanjutan Tabel/*Continued Table* 4.1.10

Kecamatan Subdistrict	SMK Vocational School		
	2019	2020	2021
(1)	(11)	(12)	(13)
Kampar Kiri	–	–	–
Kampar Kiri Hulu	–	–	–
Kampar Kiri Hilir	–	–	–
Gunung Sahilan	1	1	1
Kampar Kiri Tengah	1	1	1
XIII Koto Kampar	1	2	2
Koto Kampar Hulu	–	–	–
Kuok	1	1	1
Salo	2	2	2
Tapung	4	4	4
Tapung Hulu	4	4	4
Tapung Hilir	3	3	3
Bangkinang Kota	1	1	1
Bangkinang	1	1	1
Kampar	2	2	2
Kampa	1	–	–
Rumbio Jaya	–	–	–
Kampar Utara	–	–	–
Tambang	3	3	3
Siak Hulu	3	3	3
Perhentian Raja	1	1	1
Kabupaten Kampar	29	29	29

Lanjutan Tabel/*Continued Table* 4.1.10

Kecamatan Subdistrict	Perguruan Tinggi University		
	2019	2020	2021
(1)	(14)	(15)	(16)
Kampar Kiri	–	–	–
Kampar Kiri Hulu	–	–	–
Kampar Kiri Hilir	–	–	–
Gunung Sahilan	–	–	–
Kampar Kiri Tengah	–	–	–
XIII Koto Kampar	–	–	–
Koto Kampar Hulu	–	–	–
Kuok	–	–	–
Salo	–	–	–
Tapung	–	–	–
Tapung Hulu	–	–	–
Tapung Hilir	–	–	–
Bangkinang Kota	1	1	1
Bangkinang	–	–	–
Kampar	1	1	1
Kampa	–	–	–
Rumbio Jaya	–	–	–
Kampar Utara	–	–	–
Tambang	2	1	2
Siak Hulu	–	–	–
Perhentian Raja	–	–	–
Kabupaten Kampar	4	3	4

Catatan/Note: ¹ Desa pada tabel ini termasuk Unit Permukiman Transmigrasi (UPT) yang masih dibina oleh kementerian terkait dan nagari di Provinsi Sumatera Barat/*Villages in this table include Transmigration Settlement Unit which is still fostered by the relevant ministries and the nagari in the Province of Sumatera Barat*

Sumber/Source: BPS, Pendataan Potensi Desa (Podes)/ *BPS-Statistics Indonesia, Village Potential Data Collection*

Tabel
Table 4.1.11

Angka Partisipasi Murni (APM) dan Angka Partisipasi Kasar (APK) Menurut Jenjang Pendidikan di Kabupaten Kampar, 2021 dan 2022
Net Participation Rates and Gross Participation Rates by Educational Level in Kampar Regency, 2021 and 2022

Jenjang Pendidikan <i>Educational Level</i>	Angka Partisipasi Murni (APM) <i>Net Participation Rates</i>		Angka Partisipasi Kasar (APK) <i>Gross Participation Rates</i>	
	2021	2022	2021	2022
(1)	(2)	(3)	(4)	(5)
SD/MI/Sederajat <i>Primary School</i>				
SMP/MTs/ Sederajat <i>Lower Secondary School</i>				
SMA/SMK/MA/Sederajat <i>Upper Secondary School</i>				

Catatan/Note: -

Sumber/Source: BPS, Survei Sosial Ekonomi Nasional (Susenas)/BPS-Statistics Indonesia, National Socioeconomic Survey

Tabel 4.1.12 **Persentase Penduduk Berumur 15 Tahun ke Atas yang Melek Huruf Menurut Kelompok Umur di Kabupaten Kampar, 2021 dan 2022**
Percentage of Literate People Aged 15 Years and Over by Age Group in Kampar Regency, 2020 and 2021

Kelompok Umur Age Group	2021	2022
(1)	(2)	(3)
15–19		
20–24		
25–29		
30–34		
35–39		
40–44		
45–49		
50+		
Jumlah/Total		
15–24		
15–44		
45+		

Catatan/Note: -

Sumber/Source: BPS, Survei Sosial Ekonomi Nasional (Susenas)/BPS-Statistics Indonesia, National Socioeconomic Survey

Tabel
Table 4.1.13**Jumlah Koleksi Perpustakaan Daerah Kabupaten Kampar
Menurut Jenis Buku, 2020-2022**
**Number of Regional Library Collections of Kampar Regency
by Type of Book, 2020-2022**

Kode Code	Jensi Buku Type of Book	2020	2021	2022
(1)	(2)	(3)	(4)	(5)
000	Karya Umum/General	4 017	4 074	4 519
100	Filsafat/Philosophy	4 634	4 703	5 148
200	Agama/Religious	18 111	18 147	18 599
300	Ilmu-ilmu Sosial/Social Science	13 128	13 201	13 646
400	Bahasa/Language	3 907	3 979	4 424
500	Ilmu-ilmu Murni/Pure Science	7 353	7 437	7 882
600	Ilmu-ilmu Terapan/Applied Science	17 158	17 230	17 675
700	Kesenian dan Olahraga/Art and Sport	5 420	5 456	5 901
800	Kesusasteraan/Literature	6 020	6 020	6 465
900	Sejarah dan Geografi/History and Geography	4 421	4 494	4 939
Jumlah Total		84 169	84 741	89 198

Catatan/Note:

Sumber/Source: Dinas Perpustakaan dan Arsip Kabupaten Kampar/Library and Archive Service of Kampar Regency

Tabel 4.1.14 Jumlah Referensi Perpustakaan Daerah Kabupaten Kampar Menurut Jenis Buku, 2020-2022
Table 4.1.14 Number of Regional Library References of Kampar Regency by Type of Book, 2020-2022

Kode Code	Jensi Buku Type of Book	2020	2021	2022
(1)	(2)	(3)	(4)	(5)
000	Karya Umum/General	248	248	248
100	Filsafat/Philosophy	261	261	261
200	Agama/Religious	719	719	719
300	Ilmu-ilmu Sosial/Social Science	435	435	435
400	Bahasa/Language	287	287	287
500	Ilmu-ilmu Murni/Pure Science	399	399	399
600	Ilmu-ilmu Terapan/Applied Science	682	682	682
700	Kesenian dan Olahraga/Art and Sport	258	258	258
800	Kesusasteraan/Literature	226	226	226
900	Sejarah dan Geografi/History and Geography	314	314	314
Jumlah Total		3 819	3 829	3 829

Catatan/Note: -

Sumber/Source: Dinas Perpustakaan dan Arsip Kabupaten Kampar/Library and Archive Service of Kampar Regency

Tabel
Table 4.1.15

**Jumlah Perpustakaan Menurut Kategori di Kabupaten
Kampar, 2020-2022**
*Number of Library by Category in Kampar Regency, 2020-
2022*

Kategori Category	2020	2021	2022
(1)	(2)	(3)	(4)
Perpustakaan SD	255	539	545
Perpustakaan SMP/MTs	143	231	227
Perpustakaan SMA/MA	64	137	141
Perpustakaan SMK	-	-	-
Perpustakaan Pondok Pesantren	-	82	82
Perpustakaan Perguruan Tinggi	3	3	4
Perpustakaan Khusus	5	5	5
Perpustakaan Kecamatan	15	17	18
Perpustakaan Desa	67	70	72
Perpustakaan Instansi/OPD (POCOBA)	-	-	8
Taman Baca Masyarakat	-	-	17
Perpustakaan Rumah Ibadah	-	-	2
Jumlah Total	552	1 084	1 121

Catatan/Note: -

Sumber/Source: Dinas Perpustakaan dan Arsip Kabupaten Kampar/Library and Archive Service of Kampar Regency

Tabel 4.1.16 Jumlah Anggota Perpustakaan Daerah Kabupaten Kampar Menurut Kategori, 2020-2022
Table *Number of Member in Regional Library of Kampar Regency by Category, 2020-2022*

Kategori Category	2019	2020	2021
(1)	(2)	(3)	(4)
Siswa/Pelajar	740	823	934
Mahasiswa/ Umum	975	1 105	1 227
	472	508	752
Jumlah Total	2 187	2 436	2 913

Catatan/Note: -

Sumber/Source: Dinas Perpustakaan dan Arsip Kabupaten Kampar/Library and Archive Service of Kampar Regency

4.2 KESEHATAN HEALTH

Tabel 4.2.1 Jumlah Desa¹/Kelurahan Yang Memiliki Sarana Kesehatan Menurut Kecamatan di Kabupaten Kampar, 2020–2022
Number of Villages¹/Kelurahan Having Health Facilities by Subdistrict in Kampar Regency, 2020–2022

Kecamatan Subdistrict	Rumah Sakit Hospital		
	2020	2021	2022
(1)	(2)	(3)	(4)
Kampar Kiri	-	-	-
Kampar Kiri Hulu	-	-	-
Kampar Kiri Hilir	-	-	-
Gunung Sahilan	-	-	-
Kampar Kiri Tengah	-	-	-
XIII Koto Kampar	-	-	-
Koto Kampar Hulu	-	-	-
Kuok	-	-	-
Salo	-	-	-
Tapung	-	-	-
Tapung Hulu	1	1	1
Tapung Hilir	-	-	-
Bangkinang Kota	-	-	-
Bangkinang	-	-	-
Kampar	1	1	1
Kampa	-	-	-
Rumbio Jaya	-	-	-
Kampar Utara	-	-	-
Tambang	1	-	-
Siak Hulu	1	1	1
Perhentian Raja	-	-	1
Kabupaten Kampar	4	3	4

Lanjutan Tabel/*Continued Table 4.2.1*

Kecamatan <i>Subdistrict</i>	Rumah Sakit Bersalin <i>Maternity Hospital</i>		
	2020	2021	2022
(1)	(5)	(6)	(7)
Kampar Kiri	-	-	-
Kampar Kiri Hulu	-	-	-
Kampar Kiri Hilir	-	-	-
Gunung Sahilan	-	-	-
Kampar Kiri Tengah	-	-	-
XIII Koto Kampar	-	-	-
Koto Kampar Hulu	-	-	-
Kuok	-	-	-
Salo	1	1	1
Tapung	-	-	-
Tapung Hulu	-	-	-
Tapung Hilir	1	-	-
Bangkinang Kota	1	2	1
Bangkinang	-	-	-
Kampar	2	2	1
Kampa	-	-	-
Rumbio Jaya	-	-	-
Kampar Utara	-	-	-
Tambang	-	-	-
Siak Hulu	1	-	-
Perhentian Raja	-	-	-
Kabupaten Kampar	6	5	3

Lanjutan Tabel/*Continued Table 4.2.1*

Kecamatan Subdistrict	Poliklinik Polyclinic		
	2020	2021	2022
(1)	(8)	(9)	(10)
Kampar Kiri	2	2	2
Kampar Kiri Hulu	-	-	-
Kampar Kiri Hilir	1	2	1
Gunung Sahilan	1	1	1
Kampar Kiri Tengah	4	3	3
XIII Koto Kampar	-	-	-
Koto Kampar Hulu	-	1	-
Kuok	3	2	2
Salo	2	2	2
Tapung	8	8	8
Tapung Hulu	5	4	5
Tapung Hilir	5	5	5
Bangkinang Kota	2	2	1
Bangkinang	3	2	2
Kampar	2	4	1
Kampa	-	1	-
Rumbio Jaya	1	2	1
Kampar Utara	-	-	-
Tambang	4	6	6
Siak Hulu	3	3	5
Perhentian Raja	2	3	3
Kabupaten Kampar	48	53	48

Lanjutan Tabel/*Continued Table 4.2.1*

Kecamatan Subdistrict	Puskesmas Public Health Center		
	2020	2021	2022
(1)	(11)	(12)	(13)
Kampar Kiri	1	1	1
Kampar Kiri Hulu	2	2	2
Kampar Kiri Hilir	1	1	1
Gunung Sahilan	2	2	3
Kampar Kiri Tengah	1	1	1
XIII Koto Kampar	3	3	3
Koto Kampar Hulu	1	1	1
Kuok	1	1	1
Salo	1	1	1
Tapung	2	2	2
Tapung Hulu	2	2	2
Tapung Hilir	2	2	2
Bangkinang Kota	1	1	1
Bangkinang	1	1	1
Kampar	1	1	1
Kampa	1	1	2
Rumbio Jaya	1	1	1
Kampar Utara	1	1	1
Tambang	1	1	1
Siak Hulu	3	3	2
Perhentian Raja	1	1	1
Kabupaten Kampar	30	30	31

Lanjutan Tabel/*Continued Table* 4.2.1

Kecamatan <i>Subdistrict</i>	Puskesmas Pembantu <i>Subsidiary of Public Health Center</i>		
	2020	2021	2022
(1)	(14)	(15)	(16)
Kampar Kiri	10	11	11
Kampar Kiri Hulu	11	14	14
Kampar Kiri Hilir	7	7	7
Gunung Sahilan	6	6	6
Kampar Kiri Tengah	9	10	10
XIII Koto Kampar	7	7	7
Koto Kampar Hulu	4	4	5
Kuok	5	5	5
Salo	6	6	6
Tapung	24	25	25
Tapung Hulu	9	9	7
Tapung Hilir	13	14	14
Bangkinang Kota	3	4	4
Bangkinang	8	8	8
Kampar	9	9	7
Kampa	4	3	5
Rumbio Jaya	5	5	5
Kampar Utara	7	6	6
Tambang	11	11	10
Siak Hulu	10	10	11
Perhentian Raja	4	5	4
Kabupaten Kampar	172	179	177

Lanjutan Tabel/Continued Table 4.2.1

Kecamatan Subdistrict	Apotek Pharmacy		
	2020	2021	2022
(1)	(17)	(18)	(19)
Kampar Kiri	2	3	3
Kampar Kiri Hulu	-	1	1
Kampar Kiri Hilir	-	1	1
Gunung Sahilan	2	2	3
Kampar Kiri Tengah	1	2	1
XIII Koto Kampar	-	-	-
Koto Kampar Hulu	-	1	1
Kuok	-	1	1
Salo	-	-	-
Tapung	9	8	11
Tapung Hulu	3	4	4
Tapung Hilir	4	4	4
Bangkinang Kota	3	3	3
Bangkinang	2	1	3
Kampar	2	2	2
Kampa	3	4	1
Rumbio Jaya	1	1	1
Kampar Utara	-	-	-
Tambang	1	5	6
Siak Hulu	3	5	5
Perhentian Raja	1	2	-
Kabupaten Kampar	37	50	51

Catatan/Note: ¹ Desa pada tabel ini termasuk Unit Permukiman Transmigrasi (UPT) yang masih dibina oleh kementerian terkait dan nagari di Provinsi Sumatera Barat/Villages in this table include Transmigration Settlement Unit which is still fostered by the relevant ministries and the nagari in the Province of Sumatera Barat

Sumber/Source: BPS, Pendataan Potensi Desa (Podes)/BPS-Statistics Indonesia, Village Potential Data Collecting

Tabel
Table 4.2.2

**Jumlah Tenaga Kesehatan Menurut Kecamatan di
Kabupaten Kampar, 2021**
*Number of Health Human Resources by Subdistrict in
Kampar Regency, 2021*

Kecamatan Subdistrict	Dokter ¹ Doctor ¹	Dokter Gigi ² Dentist ²	Perawat Nurse	Bidan Midwife	Tenaga kefarmasian Pharmacist
(1)	(2)	(3)	(4)	(5)	(6)
Kampar Kiri	6	1	25	45	1
Kampar Kiri Hulu	4	-	26	54	2
Kampar Kiri Hilir	2	1	12	13	2
Gunung Sahilan	7	1	11	32	5
Kampar Kiri Tengah	-	-	-	-	-
XIII Koto Kampar	6	2	42	58	4
Koto Kampar Hulu	3	-	16	22	1
Kuok	4	2	37	38	4
Salo	7	2	33	28	1
Tapung	10	8	30	74	2
Tapung Hulu	5	1	23	36	1
Tapung Hilir	8	1	19	28	3
Bangkinang Kota	7	4	42	28	3
Bangkinang	4	4	4	4	4
Kampar	9	2	36	73	10
Kampa	5	2	18	41	3
Rumbio Jaya	3	1	21	19	4
Kampar Utara	3	2	19	27	3
Tambang	11	5	43	90	2
Siak Hulu	13	12	37	54	7
Perhentian Raja	2	3	9	14	1
Kabupaten Kampar	119	54	503	778	63

Lanjutan Tabel/*Continued Table 4.2.2*

Kecamatan <i>Subdistrict</i>	Tenaga Kesehatan Masyarakat <i>Public Health worker</i>	Tenaga Kesehatan Lingkungan <i>Enviromental Health Worker</i>	Tenaga Gizi <i>Nutritionist</i>	Ahli Teknologi Laboratorium Medik <i>Medical Laboratory Technician</i>
(1)	(7)	(8)	(9)	(10)
Kampar Kiri	9	-	1	4
Kampar Kiri Hulu	5	-	1	3
Kampar Kiri Hilir	2	1	2	2
Gunung Sahilan	3	2	1	1
Kampar Kiri Tengah	-	-	-	-
XIII Koto Kampar	13	3	3	3
Koto Kampar Hulu	5	1	1	1
Kuok	4	1	2	1
Salo	2	1	1	1
Tapung	5	2	3	4
Tapung Hulu	-	1	1	2
Tapung Hilir	-	-	-	2
Bangkinang Kota	3	3	1	2
Bangkinang	4	4	4	4
Kampar	3	2	3	2
Kampa	6	1	-	5
Rumbio Jaya	3	-	1	1
Kampar Utara	3	2	1	2
Tambang	3	1	2	2
Siak Hulu	8	7	5	7
Perhentian Raja	1	2	-	2
Kabupaten Kampar	82	34	33	51

Catatan/Note: ¹ Dokter dalam tabel ini termasuk dokter spesialis (selain spesialis gigi) dan dokter umum/*Doctor in this table include medical specialist (exclude dentist specialist) and general practitioner*

² Dokter gigi dalam tabel ini termasuk dokter spesialis gigi dan dokter gigi/*Doctor in this table include dentist dan dentist specialist*

Sumber/Source: Dinas Kesehatan Kabupaten Kampar/*Health Service of Kampar Regency*

Tabel
Table 4.2.3

**Jumlah Rumah Sakit Umum, Rumah Sakit Khusus,
Puskesmas, Klinik Pratama, dan Posyandu Menurut
Kecamatan di Kabupaten Kampar, 2020 dan 2021**
*Number of General Hospital, Specialized Hospital, Public
Health Center, Primary Clinic, and Integrated Health Post by
Subdistrict in Kampar Regency, 2020 and 2021*

Kecamatan Subdistrict	Rumah Sakit Umum General Hospital		Rumah Sakit Khusus Specialized Hospital	
	2020	2021	2020	2021
(1)	(2)	(3)	(4)	(5)
Kampar Kiri	-	-	-	-
Kampar Kiri Hulu	-	-	-	-
Kampar Kiri Hilir	-	-	-	-
Gunung Sahilan	-	-	-	-
Kampar Kiri Tengah	-	-	-	-
XIII Koto Kampar	-	-	-	-
Koto Kampar Hulu	-	-	-	-
Kuok	-	-	-	-
Salo	-	-	-	-
Tapung	-	-	-	-
Tapung Hulu	1	1	-	-
Tapung Hilir	-	-	-	-
Bangkinang Kota	-	-	1	1
Bangkinang	-	-	1	1
Kampar	1	-	-	-
Kampa	-	-	-	-
Rumbio Jaya	-	-	-	-
Kampar Utara	-	-	-	-
Tambang	-	-	-	-
Siak Hulu	4	4	4	4
Perhentian Raja	1	1	-	-
Kabupaten Kampar	7	6	6	6

Lanjutan Tabel/Continued Table 4.2.3

Kecamatan Subdistrict	Rumah Sakit Bersalin/Rumah Bersalin Maternity Hospital		Puskesmas ¹ Public Health Center ¹	
	2020	2021	2020	2021
(1)	(6)	(7)	(8)	(9)
Kampar Kiri	-	-	1	1
Kampar Kiri Hulu	-	-	1	2
Kampar Kiri Hilir	-	-	1	1
Gunung Sahilan	-	-	1	2
Kampar Kiri Tengah	-	-	-	-
XIII Koto Kampar	-	-	-	3
Koto Kampar Hulu	-	-	-	1
Kuok	-	-	1	1
Salo	1	1	1	1
Tapung	1	1	3	3
Tapung Hulu	-	-	1	2
Tapung Hilir	-	-	-	2
Bangkinang Kota	1	1	1	1
Bangkinang	1	1	1	1
Kampar	-	1	-	1
Kampa	-	-	1	1
Rumbio Jaya	-	-	1	1
Kampar Utara	-	-	1	1
Tambang	-	-	1	1
Siak Hulu	4	4	5	5
Perhentian Raja	-	-	1	1
Kabupaten Kampar	8	9	22	32

Lanjutan Tabel/*Continued Table* 4.2.3

Kecamatan Subdistrict	Klinik Pratama Primary Clinic		Posyandu Integrated Health Post	
	2020	2021	2020	2021
(1)	(10)	(11)	(12)	(13)
Kampar Kiri	24	26	34	34
Kampar Kiri Hulu	-	-	7	30
Kampar Kiri Hilir	1	1	16	16
Gunung Sahilan	5	7	25	25
Kampar Kiri Tengah	-	-	-	-
XIII Koto Kampar	-	-	15	9
Koto Kampar Hulu	-	5	-	13
Kuok	3	3	27	27
Salo	2	2	15	15
Tapung	21	21	65	66
Tapung Hulu	6	28	14	49
Tapung Hilir	-	29	-	45
Bangkinang Kota	3	3	23	23
Bangkinang	6	6	33	33
Kampar	2	-	40	-
Kampa	2	2	20	20
Rumbio Jaya	2	3	16	16
Kampar Utara	-	-	20	20
Tambang	45	45	56	56
Siak Hulu	11	11	73	73
Perhentian Raja	5	5	16	17
Kabupaten Kampar	138	197	515	587

Catatan/Note: ¹Puskesmas yang teregistrasi/Registered Public Health Center

Sumber/Source: Dinas Kesehatan Kabupaten Kampar/Health Service of Kampar Regency

Tabel
Table 4.2.4

Jumlah Paramedis Dan Tenaga Medis Lainnya Menurut Jenis Kelamin pada Dinas Kesehatan Kabupaten Kampar, 2021
Number of Paramedics and Other Medical Personnel by Sex at Health Service of Kampar Regency, 2021

Kecamatan Subdistrict	Laki-laki Male	Perempuan Female	Jumlah Total
(1)	(2)	(3)	(4)
Medik/Medics			
Dokter Umum/General Practitioners	47	116	163
Dokter Gigi/Dentist	10	47	57
Dokter Ahli Bedah/Surgeon	1	1	2
Dokter Ahli Penyakit Dalam/Internist	3	2	5
Dokter Ahli Kandungan/Gynecologist	5	2	7
Dokter Ahli Anak/Paediatrist	1	4	5
Dokter Ahli Lainnya/Other Specialist	1	1	2
Paramedik Perawat/ Paramedics			
Perawat & SPKPK SUPPL Perawat/ Health Nurses & Nurse Workers	240	610	850
Penj.Kes.SP KUABC	-	-	-
Bidan /Midwives	-	865	865
PUMG Pemb. Perawat/Nurse Workers	-	-	-
Sanitarian/Sanitary Nurses	13	21	34
Anestesi/Anaesthetic Nurses	4	1	5
Perawat Gigi/Dental Nurses	4	2	6

Lanjutan Tabel/*Continued Table* 4.2.4

Kecamatan <i>Subdistrict</i>	Laki-laki <i>Male</i>	Perempuan <i>Female</i>	Jumlah <i>Total</i>
(1)	(7)	(8)	(9)
Paramedik Non Perawat/Non Paramedics			
Apoteker	3	27	30
S K M (Non Dokter)	-	-	-
A P R O	-	-	-
A K Z I	2	50	52
A K F I S	1	6	7
A P K T S	-	-	-
S A A	3	18	21
S M A K Analisis	2	22	24
S P P H	-	-	-
S P A G	-	-	-
Non Medik/Non Medics			
Sarjana	-	-	174
Sarjana Muda AAN	-	-	-
S L T A	-	-	323
S L T P	-	-	-

Catatan/*Note*: -Sumber/*Source*: Dinas Kesehatan Kabupaten Kampar/*Health Service of Kampar Regency*

Tabel
Table 4.2.5**Jumlah Tempat Tidur Perawatan pada Sarana Kesehatan Pemerintah Menurut Kecamatan di Kabupaten Kampar, 2021**
Number of Beds at Government Health Facilities by Subdistrict in Kampar Regency, 2021

Kecamatan Subdistrict	Rumah Sakit Hospital	Puskesmas Public Health Center	Jumlah Total
(1)	(2)	(3)	(4)
Kampar Kiri	-	10	10
Kampar Kiri Hulu	-	-	-
Kampar Kiri Hilir	-	10	10
Gunung Sahilan	-	-	-
Kampar Kiri Tengah	-	-	-
XIII Koto Kampar	-	-	-
Koto Kampar Hulu	-	-	-
Kuok	-	10	10
Salo	-	12	12
Tapung	-	15	15
Tapung Hulu	-	9	9
Tapung Hilir	-	40	-
Bangkinang Kota	31	-	31
Bangkinang	-	1	1
Kampar	29	-	-
Kampa	-	-	-
Rumbio Jaya	-	-	-
Kampar Utara	-	1	-
Tambang	-	-	-
Siak Hulu	52	18	70
Perhentian Raja	-	-	-
Kabupaten Kampar	112	126	168

Catatan/Note: -

Sumber/Source: Dinas Kesehatan Kabupaten Kampar/Health Service of Kampar Regency

Tabel
Table 4.2.6**Jumlah Pasien Rumah Sakit Umum dan Puskesmas Menurut Kecamatan di Kabupaten Kampar, 2021**
Patients of General Hospital and Public Health Center by Subdistrict in Kampar Regency, 2021

Kecamatan Subdistrict	Rumah Sakit Umum General Hospital		Puskesmas Public Health Center	
	Rawat Inap Opname	Rawat Jalan Visitors	Rawat Inap Opname	Rawat Jalan Visitors
(1)	(2)	(3)	(4)	(5)
Kampar Kiri	-	-	37	2 674
Kampar Kiri Hulu	-	-	-	1 925
Kampar Kiri Hilir	-	-	-	1 754
Gunung Sahilan	-	-	-	4 738
Kampar Kiri Tengah	-	-	-	-
XIII Koto Kampar	-	-	-	9 428
Koto Kampar Hulu	-	-	-	26 835
Kuok	-	-	43	7 477
Salo	-	-	-	8 541
Tapung	-	-	23	11 162
Tapung Hulu	-	-	-	8 278
Tapung Hilir	-	-	-	1 688
Bangkinang Kota	1 729	7 808	-	11 320
Bangkinang	-	-	-	11 755
Kampar	-	-	-	23 877
Kampa	-	-	-	48 155
Rumbio Jaya	-	-	-	4 041
Kampar Utara	-	-	-	4 733
Tambang	-	-	-	12 524
Siak Hulu	-	-	-	30 526
Perhentian Raja	-	-	-	-
Kabupaten Kampar	1 729	7 808	103	231 431

Catatan/Note: -

Sumber/Source: Dinas Kesehatan Kabupaten Kampar/Health Service of Kampar Regency

Tabel
Table 4.2.7**Sepuluh Macam Penyakit Terbanyak di Kabupaten
Kampar, 2021**
The Top Ten Kinds of Diseases in Kampar District, 2021

Jenis Penyakit <i>Kind of Disease</i>	Penderita <i>Patients</i>	Persentase <i>Percentage</i>
(1)	(2)	(3)
01. Common Cold	35 676	28,25%
02. Hipertensi	26 953	21,35%
03. Dispepsia	19 765	15,65%
04. Arthritis Reumatoid	11 454	9,07%
05. Diabetes Melitus	9 663	7,65%
06. Gastritis	6 722	5,32%
07. Gastroenteritis	4 807	3,81%
08. Infeksi Kulit dan Jaringan Subkutan	4 049	3,21%
09. Diare	3 865	3,06%
10. Dermatitis	3 318	2,63%
Jumlah Total	126 272	100,00%

Catatan/Note: -

Sumber/Source: Dinas Kesehatan Kabupaten Kampar/Health Service of Kampar Regency

Tabel 4.2.8
Table

Jumlah Pasien Rawat Inap Rumah Sakit Umum Daerah (RSUD) Bangkinang Menurut Kategori Pembayaran, 2020-2022
Number of Inpatients in the Regional General Hospital (RSUD) of Bangkinang by Payment Category, 2020-2022

Kategori Pembayaran Payment Category	2020	2021	2022
(1)	(2)	(3)	(4)
BPJS Kesehatan	3 571	2 895	3 987
Umum	377	185	284
Perusahaan	-	-	-
Jamkesmas	-	-	-
Jamkesda	771	647	1 398
Jampersal	730	378	88
Covid-19	-	598	217
Jasa Raharja	-	16	284
BPJS Ketenagakerjaan	-	4	4
Jumlah Total	5 449	4 723	5 985

Catatan/Note: -

Sumber/Source: Rumah Sakit Umum Daerah (RSUD) Bangkinang/Regional General Hospital (RSUD) of Bangkinang

Tabel 4.2.9 Indikator Kegiatan Rumah Sakit Umum Daerah (RSUD) Bangkinang, 2020-2022
Indicators of Activities of the Regional General Hospital (RSUD) of Bangkinang, 2020-2022

Indikator Indicator	2020	2021	2022
(1)	(2)	(3)	(4)
Jumlah Tempat Tidur (TT)	134	129	131
Angka Pemanfaatan TT (BOR) %	46	45	49
Angka Kematian Bersih (NDR) %	31	38	24
Rata-rata lama hari rawat (LOS)	3	4	3
Selang Penggantian TT (TOI)	5	5	4
Rata-rata pemakaian 1 TT (BTO)	38	37	43
Angka Kematian Kasar (GDR)	50	92	49
Jumlah Pasien Dirawat	5 657	4 723	6 438
Rata-rata Kunjungan Pasien Dirawat/ Hari	15	13	18
Jumlah Kunjungan Poliklinik	55 579	61 180	60 087
Rata-rata Pasien Poliklinik/ Hari	152	168	165
Jumlah Kunjungan IGD	11 430	11 215	14 208
Rata-rata pasien UGD / Hari	31	31	39
Jumlah Pembedahan (Operasi)	1 869	1 735	2 262
Rata-rata Pembedahan / Hari	5	5	6

Catatan/Note: -

Sumber/Source: Rumah Sakit Umum Daerah (RSUD) Bangkinang/Regional General Hospital (RSUD) of Bangkinang

Tabel
Table 4.2.10

**Jumlah Pasien Operasi Rumah Sakit Umum Daerah (RSUD)
Bangkinang Menurut Jenis Operasi, 2020-2022**
*Number of Surgery Patients at the Regional General
Hospital (RSUD) of Bangkinang by Type of Operation, 2020-
2022*

Jenis Operasi <i>Type of Operation</i>	2020	2021	2022
(1)	(2)	(3)	(4)
Bedah Umum	425	860	1 102
Bedah Kebidanan dan Kandungan	206	317	331
Bedah THT	499	7	9
Bedah Mata	489	501	725
Bedah Paru	250	-	-
Bedah Vaskuler	-	49	65
Bedah Kulit	-	1	-
Jumlah Total	1 869	1 735	2 232

Catatan/Note: -

Sumber/Source: Rumah Sakit Umum Daerah (RSUD) Bangkinang/*Regional General Hospital (RSUD) of Bangkinang*

Tabel
Table 4.2.11

Hasil Pemeriksaan Laboratorium Rumah Sakit Umum Daerah (RSUD) Bangkinang Menurut Jenis Pemeriksaan, 2020-2022
Results of Laboratory Examination of the Regional General Hospital (RSUD) of Bangkinang by Type of Examination, 2020-2022

Jenis Pemeriksaan Type of Examination	2020	2021	2022
(1)	(2)	(3)	(4)
Kimia Darah	25 286	29 615	34 058
Gula Darah	22 343	27 798	25 611
Hematologi	17 865	12 119	14 279
Serologi	6 979	10 075	13 397
Transudat/Eksudat	-	2	4
Urine	5 277	3 471	3 254
Tinja	72	70	127
Analisa Gas Darah	71	273	193
Immunologi	16	2 461	1 985
Bakteriologi	452	493	1 864
Liguor	-	-	0
Kecokan Kulit	3	7	1
Narkotika	1 900	2 656	2 158
Morfologi Sel	59	88	100
Jumlah Total	80 323	89 128	97 031

Catatan/Note: -

Sumber/Source: Rumah Sakit Umum Daerah (RSUD) Bangkinang/Regional General Hospital (RSUD) of Bangkinang

4.3 AGAMA DAN SOSIAL LAINNYA RELIGION AND OTHER SOCIAL AFFAIRS

Tabel 4.3.2 Jumlah Tempat Peribadatan Menurut Kecamatan di Kabupaten Kampar, 2022
Number of Places of Worship by Subdistrict in Kampar Regency, 2022

Kecamatan Subdistrict	Masjid Mosque	Mushola Pray Room	Gereja Protestan Protestant Church	Gereja Katholik Catholic Church	Pura Temple	Vihara
(1)	(2)	(3)	(4)	(5)	(6)	(7)
Kampar Kiri	23	16	-	-	-	
Kampar Kiri Hulu	35	31	-	-	-	
Kampar Kiri Hilir	16	22	-	-	-	
Gunung Sahilan	17	17	4	-	-	
Kampar Kiri Tengah	36	7	8	-	-	
XIII Koto Kampar	30	34	-	-	-	
Koto Kampar Hulu	17	25	7	1	-	
Kuok	47	19	-	-	-	
Salo	22	13	2	1	-	
Tapung	108	238	62	5	-	
Tapung Hulu	39	25	69	4	-	
Tapung Hilir	33	98	39	4	-	
Bangkinang Kota	45	14	1	-	-	
Bangkinang	44	24	4	-	-	
Kampar	62	129	-	-	-	
Kampa	40	57	-	-	-	
Rumbio Jaya	26	49	1	-	-	
Kampar Utara	26	40	-	-	-	
Tambang	99	81	6	1	-	
Siak Hulu	93	76	34	5	-	
Perhentian Raja	24	48	6	2	-	
Kabupaten Kampar	882	1063	243	23	-	

Catatan/Note: -

Sumber/Source: Kantor Kementerian Agama Kabupaten Kampar/Ministry of Religious Affairs Office of Kampar Regency

Tabel 4.3.3 Jumlah Desa¹/Kelurahan yang Mengalami Bencana Alam² Menurut Kecamatan di Kabupaten Kampar, 2019–2021
Number of Villages¹/Kelurahan that Had Natural Disaster² by Subdistrict in Kampar Regency, 2019–2021

Kecamatan Subdistrict	Banjir/Flood		
	2019	2020	2021
(1)	(2)	(3)	(4)
Kampar Kiri	16	15	15
Kampar Kiri Hulu	3	5	1
Kampar Kiri Hilir	6	3	4
Gunung Sahilan	5	5	5
Kampar Kiri Tengah	-	-	-
XIII Koto Kampar	-	-	1
Koto Kampar Hulu	-	-	2
Kuok	4	3	3
Salo	1	-	-
Tapung	2	1	-
Tapung Hulu	7	2	3
Tapung Hilir	1	-	2
Bangkinang Kota	-	3	2
Bangkinang	2	1	-
Kampar	16	15	-
Kampa	2	-	-
Rumbio Jaya	4	3	-
Kampar Utara	6	1	-
Tambang	15	13	3
Siak Hulu	6	4	2
Perhentian Raja	1	2	-
Kabupaten Kampar	97	76	43

Lanjutan Tabel/*Continued Table* 4.3.3

Kecamatan Subdistrict	Gempa Bumi/ <i>Earthquake</i>		
	2019	2020	2021
(1)	(5)	(6)	(7)
Kampar Kiri	-	-	-
Kampar Kiri Hulu	-	-	-
Kampar Kiri Hilir	-	-	-
Gunung Sahilan	-	-	-
Kampar Kiri Tengah	-	-	-
XIII Koto Kampar	-	-	-
Koto Kampar Hulu	-	-	-
Kuok	-	-	-
Salo	-	-	-
Tapung	-	-	-
Tapung Hulu	-	-	-
Tapung Hilir	-	-	-
Bangkinang Kota	-	-	-
Bangkinang	-	-	-
Kampar	-	-	-
Kampa	-	-	-
Rumbio Jaya	-	-	-
Kampar Utara	-	-	-
Tambang	-	-	-
Siak Hulu	-	-	-
Perhentian Raja	-	-	-
Kabupaten Kampar	-	-	-

Lanjutan Tabel/*Continued Table* 4.3.3

Kecamatan Subdistrict	Tanah Longsor/ <i>Landslide</i>		
	2019	2020	2021
(1)	(8)	(9)	(10)
Kampar Kiri	-	1	1
Kampar Kiri Hulu	3	2	-
Kampar Kiri Hilir	-	-	-
Gunung Sahilan	-	-	-
Kampar Kiri Tengah	-	-	-
XIII Koto Kampar	1	-	1
Koto Kampar Hulu	-	-	1
Kuok	1	-	1
Salo	-	-	-
Tapung	-	-	-
Tapung Hulu	1	-	-
Tapung Hilir	-	-	-
Bangkinang Kota	1	-	-
Bangkinang	-	-	-
Kampar	1	2	-
Kampa	-	-	-
Rumbio Jaya	-	-	-
Kampar Utara	-	-	-
Tambang	1	-	-
Siak Hulu	-	-	-
Perhentian Raja	-	-	-
Kabupaten Kampar	9	5	4

Catatan/*Note*: ¹ Desa pada tabel ini termasuk Unit Permukiman Transmigrasi (UPT) yang masih dibina oleh kementerian terkait dan nagari di Provinsi Sumatera Barat/*Villages in this table are included in Transmigration Settlement Unit which is still fostered by the relevant ministries and the nagari in the Province of Sumatera Barat*

² Kejadian dalam setahun sebelum tahun pencacahan/*Occurred during the last one year before the enumeration years*

Sumber/*Source*: BPS, Pendataan Potensi Desa (Podes)/*BPS-Statistics Indonesia, Village Potential Data Collecting*

Tabel
Table 4.3.4

Jumlah Ternak Qurban dan Orang yang Ber-Qurban Pada Hari Raya Idul Adha Menurut Kecamatan di Kabupaten Kampar, 2022
Number of Sacrificial Animals and People Who Give Sacrifice on Eid Al-Adha by Subdistrict in Kampar Regency, 2022

Kecamatan Subdistrict	Yang Berqurban The Sacrifice	Hewan Qurban/Sacrificial Animals		
		Kerbau Buffalo	Sapi Cow	Kambing Goat
(1)		(2)	(3)	(4)
Kampar Kiri	1 142	140	21	15
Kampar Kiri Hulu	1 195	157	12	6
Kampar Kiri Hilir	590	55	28	11
Gunung Sahilan	921	6	121	32
Kampar Kiri Tengah	965	19	114	30
XIII Koto Kampar	1 038	107	38	20
Koto Kampar Hulu	759	81	25	15
Kuok	2 210	284	30	14
Salo	1 406	132	68	11
Tapung	2 536	131	223	64
Tapung Hulu	2 403	-	336	52
Tapung Hilir	1 400	130	50	140
Bangkinang Kota	3 063	424	9	32
Bangkinang	2 762	325	60	27
Kampar	4 875	676	19	10
Kampa	2 332	292	40	10
Rumbio Jaya	1 633	168	40	180
Kampar Utara	2 277	289	35	7
Tambang	4 840	567	112	84
Siak Hulu	4 960	151	527	213
Perhentian Raja	1 125	34	119	56
Kabupaten Kampar	44 432	4 168	2 027	1 029

Catatan/Note: -

Sumber/Source: Kantor Kementerian Agama Kabupaten Kampar/Ministry of Religious Affairs Office of Kampar Regency

Tabel
Table 4.3.5**Jumlah Jemaah Haji Menurut Jenis Kelamin dan Kecamatan di Kabupaten Kampar, 2022**
Number of Moeslem Pilgrism by Sex and Subdistrict in Kampar Regency, 2022

Kecamatan Subdistrict	Laki-laki Male	Perempuan Female	Jumlah Total
(1)	(2)	(3)	(4)
Kampar Kiri	-	-	-
Kampar Kiri Hulu	-	-	-
Kampar Kiri Hilir	-	-	-
Gunung Sahilan	4	2	6
Kampar Kiri Tengah	2	3	5
XIII Koto Kampar	4	7	11
Koto Kampar Hulu	-	-	-
Kuok	1	5	6
Salo	9	8	17
Tapung	34	33	67
Tapung Hulu	6	5	11
Tapung Hilir	43	38	81
Bangkinang Kota	16	30	46
Bangkinang	6	4	10
Kampar	15	25	40
Kampa	6	11	17
Rumbio Jaya	3	3	6
Kampar Utara	11	17	28
Tambang	9	10	19
Siak Hulu	8	8	16
Perhentian Raja	4	3	7
Kabupaten Kampar	181	212	393

Catatan/Note: -

Sumber/Source: Kantor Kementerian Agama Kabupaten Kampar/Ministry of Religious Affairs Office of Kampar Regency

Tabel 4.3.6
Table

Jumlah Surat Izin Mengemudi (SIM) yang Dikeluarkan oleh Polres Kabupaten Kampar Menurut Jenis SIM Setiap Bulan, 2022
Number of Driving License Given Out in Resort Police of Kampar Regency by Type of Driving License Each Month, 2022

Bulan Month	SIM A	SIM B1	SIM B2	SIM C
(1)	(2)	(3)	(4)	(5)
Januari/January	1 241	67	20	1 112
Februari/February	1 184	48	84	973
Maret/March	1 427	55	18	1 153
April/April	1 612	49	85	1 149
Mei/May	1 273	46	23	1 076
Juni/June	1 427	78	36	1 188
Juli/July	1 390	58	22	1 296
Agustus/August	1 323	69	14	1 403
September/September	1 236	54	15	1 042
Oktober/October	1 129	48	25	904
Nopember/November	897	63	18	751
Desember/December	1 191	64	31	855
Jumlah Total	15 330	699	271	12 902

Catatan/Note: -

Sumber/Source: Polres Kabupaten Kampar/Resort Police of Kampar Regency

Tabel
Table 4.3.7**Jumlah Kasus Kecelakaan Lalu Lintas, Korban dan Kerugian Material Setiap Bulan di Kabupaten Kampar, 2022**
Number of Traffic Accident Cases, Victims and Material Losses Each Month in Kampar Regency, 2022

Bulan Month	Kecelakaan Accident	Meninggal Dunia Pass Away	Luka Berat Seriously Injured	Luka Ringan Minor Injured	Kerugian Material (Rp 000) Material Losses (Rp 000)
(1)	(2)	(3)	(4)	(5)	(6)
Januari/January	31	7	4	31	152 600
Februari/February	19	7	2	35	105 100
Maret/March	27	4	5	30	62 600
April/April	24	7	2	28	151 000
Mei/May	23	8	4	41	277 000
Juni/June	20	6	2	27	68 100
Juli/July	25	4	1	29	33 400
Agustus/August	24	4	0	43	83 300
September/September	19	8	2	17	129 000
Oktober/October	11	3	3	11	128 000
Nopember/November	19	5	0	20	50 200
Desember/December	13	7	2	15	49 500
Jumlah Total	255	70	27	325	1 289 800

Catatan/Note: -

Sumber/Source: Polres Kabupaten Kampar/Resort Police of Kampar Regency

Tabel
Table 4.3.8

Jumlah Kejahatan yang Terjadi Menurut Jenis Kejahatan dan Kecamatan di Kabupaten Kampar, 2021
Number of Crimes by Type of Crime and Subdistrict in Kampar Regency, 2021

Kecamatan Subdistrict	Pembunuhan Murder	Perampokan Robbery	Pencurian Theft	Kenakalan Mischief	Pemerasan Blackmail	Penipuan Fraud	Penganiayaan Persecution
(1)	(2)	(3)	(4)	(5)	(6)	(7)	(8)
Kampar Kiri	-	-	4	-	-	-	3
Kampar Kiri Hulu	-	-	-	-	-	-	2
Kampar Kiri Hilir	-	-	-	-	-	-	-
Gunung Sahilan	-	-	1	-	-	-	1
Kampar Kiri Tengah	-	-	-	-	-	-	-
XIII Koto Kampar	-	-	12	-	-	1	7
Koto Kampar Hulu	-	-	2	-	-	-	4
Kuok	-	-	-	-	-	-	-
Salo	-	-	-	-	-	-	-
Tapung	1	-	79	-	-	-	22
Tapung Hulu	-	-	36	-	-	1	9
Tapung Hilir	-	-	15	-	-	1	7
Bangkinang Kota	-	-	-	-	-	-	-
Bangkinang	-	-	-	-	-	-	-
Kampar	-	-	11	-	-	1	5
Kampa	-	-	1	-	-	-	1
Rumbio Jaya	-	-	1	-	-	-	2
Kampar Utara	-	-	2	-	-	-	2
Tambang	-	-	12	-	1	6	12
Siak Hulu	-	-	14	-	1	6	18
Perhentian Raja	-	-	30	-	-	-	6
Kabupaten Kampar	1	-	220	-	2	16	101

Catatan/Note: - Pembagian Wilayah berdasarkan Kantor Polsek/ Division of Regions is based on the Subdistrict Police Office

- Perampokan terdiri dari curat dan curas/ Robbery includes curat and curas

Sumber/Source: Polres Kabupaten Kampar/Resort Police of Kampar Regency

Tabel 4.3.9 **Jumlah Tahanan Kepolisian Dewasa dan Anak-anak Menurut Jenis Kelamin di Kabupaten Kampar, 2022**
Table 4.3.9 **Number of Adult and Child Police Prisoners by Sex in Kampar Regency, 2022**

Bulan Month	Dewasa/Mature		Anak-anak/Child		Jumlah/Total	
	Laki-laki Male	Perempuan Female	Laki-laki Male	Perempuan Female	Laki-laki Male	Perempuan Female
(1)	(2)	(3)	(4)	(5)	(6)	(7)
Januari/January	117	4	2	-	119	4
Februari/February	97	9	2	-	99	9
Maret/March	148	7	1	-	149	7
April/April	127	4	-	-	127	4
Mei/May	97	4	-	-	97	4
Juni/June	173	9	2	-	175	9
Juli/July	141	4	4	-	145	4
Agustus/August	165	2	4	-	169	2
September/ September	126	14	-	-	126	14
Oktober/October	147	6	2	-	149	6
Nopember/November	101	6	4	-	105	6
Desember/December	125	5	1	-	126	5
Jumlah Total	1 564	74	22	-	1 586	74

Catatan/Note: -

Sumber/Source: Polres Kabupaten Kampar/Resort Police of Kampar Regency

Tabel
Table 4.3.10

Jumlah Kejadian Bencana Alam Menurut Jenis Bencana dan Kecamatan di Kabupaten Kampar, 2022
Number of Natural Disaster by Kind and Subdistrict in Kampar Regency, 2022

Kecamatan Subdistrict	Banjir Flood	Kebakaran Fire	Angin Topan Hurricane	Tanah Longsor Landslide
(1)	(2)	(3)	(4)	(5)
Kampar Kiri				
Kampar Kiri Hulu				
Kampar Kiri Hilir				
Gunung Sahilan				
Kampar Kiri Tengah				
XIII Koto Kampar				
Koto Kampar Hulu				
Kuok				
Salo				
Tapung				
Tapung Hulu				
Tapung Hilir				
Bangkinang Kota				
Bangkinang				
Kampar				
Kampa				
Rumbio Jaya				
Kampar Utara				
Tambang				
Siak Hulu				
Perhentian Raja				
Kabupaten Kampar				

Catatan/Note: -

Sumber/Source: Dinas Sosial Kabupaten Kampar/Social Service of Kampar Regency

Tabel
Table 4.3.11

Jumlah Organisasi Sosial Menurut Klasifikasi dan Kecamatan di Kabupaten Kampar, 2022
Number of Social Organization by Classification and Subdistrict in Kampar Regency, 2022

Kecamatan Subdistrict	Tercatat Listed	Terdaftar Registered	Dikukuhkan Formal	Diakui Legal	Jumlah Total
(1)	(2)	(3)	(4)	(5)	(6)
Kampar Kiri					
Kampar Kiri Hulu					
Kampar Kiri Hilir					
Gunung Sahilan					
Kampar Kiri Tengah					
XIII Koto Kampar					
Koto Kampar Hulu					
Kuok					
Salo					
Tapung					
Tapung Hulu					
Tapung Hilir					
Bangkinang Kota					
Bangkinang					
Kampar					
Kampa					
Rumbio Jaya					
Kampar Utara					
Tambang					
Siak Hulu					
Perhentian Raja					
Kabupaten Kampar					

Catatan/Note: -

Sumber/Source: Dinas Sosial Kabupaten Kampar/Social Service of Kampar Regency

Tabel
Table 4.3.12**Jumlah Penyandang Cacat yang Mendapatkan Bantuan Rehabilitasi dan Pelayanan Sosial Menurut Jenis Kelamin dan Kecamatan di Kabupaten Kampar, 2022**
Number of Persons with Disabilities Received Rehabilitation and Social Service Assistance by Sex and Subdistrict in Kampar Regency, 2022

Kecamatan <i>Subdistrict</i>	Laki-laki <i>Male</i>	Perempuan <i>Female</i>	Jumlah <i>Total</i>
(1)	(2)	(3)	(4)
Kampar Kiri			
Kampar Kiri Hulu			
Kampar Kiri Hilir			
Gunung Sahilan			
Kampar Kiri Tengah			
XIII Koto Kampar			
Koto Kampar Hulu			
Kuok			
Salo			
Tapung			
Tapung Hulu			
Tapung Hilir			
Bangkinang Kota			
Bangkinang			
Kampar			
Kampa			
Rumbio Jaya			
Kampar Utara			
Tambang			
Siak Hulu			
Perhentian Raja			
Kabupaten Kampar			

Catatan/Note: -

Sumber/Source: Dinas Sosial Kabupaten Kampar/Social Service of Kampar Regency

4.4 KEMISKINAN POVERTY

Tabel 4.4.1 **Garis Kemiskinan, Jumlah, dan Persentase Penduduk Miskin di Kabupaten Kampar, 2014–2022**
Table *Poverty Line, Number, and Percentage of Poor People in Kampar Regency, 2014–2022*

Tahun Year	Garis Kemiskinan (rupiah/kapita/bulan) Poverty Line (rupiah/capita/month)	Jumlah Penduduk Miskin (ribu) Number of Poor People (thousand)	Persentase Penduduk Miskin Percentage of Poor People
(1)	(2)	(3)	(4)
2014	348 373	67,61	8,68
2015	360 324	72,20	9,17
2016	375 716	67,68	8,38
2017	398 138	66,33	8,02
2018	419 306	69,32	8,18
2019	434 601	66,81	7,71
2020	460 991	65,30	7,38
2021	477 603	68,74	7,82
2022	502 670	63,55	7.12

Catatan/Note: -

Sumber/Source: BPS, Survei Sosial Ekonomi Nasional Maret/BPS-Statistics Indonesia, March National Socioeconomic Survey

Tabel
Table 4.4.2

Indeks Kedalaman Kemiskinan dan Indeks Keparahan Kemiskinan di Kabupaten Kampar, 2014–2022
Poverty Gap Index and Poverty Severity Index in Kampar Regency, 2014–2022

Tahun Year	Indeks Kedalaman Kemiskinan Poverty Gap Index	Indeks Keparahan Kemiskinan Poverty Severity Index
(1)	(2)	(3)
2014	1,22	0,30
2015	1,41	0,32
2016	1,24	0,29
2017	1,01	0,20
2018	1,10	0,21
2019	0,93	0,18
2020	0,77	0,13
2021	0,99	0,21
2022	1.10	0.29

Catatan/Note: -

Sumber/Source: BPS, Survei Sosial Ekonomi Nasional Maret/BPS-Statistics Indonesia, March National Socioeconomic Survey

05

PERTANIAN, KEHUTANAN, PETERNAKAN, DAN PERIKANAN
AGRICULTURE, FORESTRY, LIVESTOCK, AND FISHERY



Komoditas Perkebunan dengan Produksi Terbesar di Kab. Kampar 2021, yaitu
Estate Crops Commodity with the Largest Production in Kampar Regency 2021

KELAPA SAWIT
Oil Palm

dengan produksi sebesar/*with production of*
2.868.627 TON

3 PRODUKSI TANAMAN SAYURAN DAN BUAH-BUAHAN SEMUSIM TERBESAR, 2021
Three Biggest Seasonal Vegetables and Fruits Productions, 2021



KETIMUN
Cucumber



106.700

Kuintal/quinot

SEMANGKA
Watermelon



62.995

Kuintal/quinot

TERONG
Eggplant



55.983

Kuintal/quinot

PENJELASAN TEKNIS

1. **Lahan sawah** adalah lahan pertanian yang berpetak-petak dan dibatasi oleh pematang (galangan), saluran untuk menahan/ menyalurkan air, yang biasanya ditanami padi sawah tanpa memandang dari mana diperoleh atau status lahan tersebut. Lahan yang dimaksud termasuk lahan yang terdaftar di Pajak Bumi Bangunan, luran Pembangunan Daerah, lahan bengkok, lahan serobotan, lahan rawa yang ditanami padi dan lahan bekas tanaman tahunan yang telah dijadikan sawah, baik yang ditanami padi, palawija atau tanaman semusim lainnya.
2. **Ladang/Huma** adalah lahan pertanian bukan sawah (lahan kering) yang biasanya ditanami tanaman semusim dan penggunaannya hanya semusim atau dua musim, kemudian akan ditinggalkan bila sudah tidak subur lagi (berpindah-pindah). Kemungkinan lahan ini beberapa tahun kemudian akan dikerjakan kembali jika sudah subur.
3. Data pokok tanaman pangan yang dikumpulkan adalah luas panen dan produktivitas (hasil per hektar). Produksi tanaman pangan merupakan hasil perkalian antara luas panen dengan produktivitas. Pengumpulan data luas panen dilakukan setiap bulan dengan pendekatan area

TECHNICAL NOTES

1. **Wetland** is agricultural land that separated by small dykes to resist water, where the main crop is usually wetland paddy without considering where it is got from or the status of the land. It includes the land that is registered at land income tax office, regional development contribution, 'bengkok' land, illegal ownership, swamps for rice cultivation, and annual crop land mark that has been used as rice field, which are both planted with paddy, secondary crops or the other seasonal crops.
2. **Unirrigated agricultural field /Shifting cultivation land** is dryland (unirrigated land) that usually is cultivated for seasonal crops and utilized only for one or two seasons, then it will be left when it is not fertile (shifting). Maybe, this land will be used again in a few years if it has been fertile.
3. The main food crops data collected consists of harvested area and productivity (yield per hectare). Food crops production is generated by harvested area multiplied by productivity. The harvested area data is collected every month using sub district area approach in all sub district in Indonesia.

kecamatan di seluruh wilayah Indonesia. Pengumpulan data produktivitas dilakukan melalui pengukuran langsung pada plot ubinan berukuran $2\frac{1}{2}$ m x $2\frac{1}{2}$ m. Pengumpulan data produktivitas dilakukan setiap subround (empat bulanan) pada waktu panen petani.

4. Data produksi padi dan palawija yang disajikan adalah dalam kualitas: gabah kering giling (padi), pipilan kering (jagung), biji kering (kedelai dan kacang tanah), dan umbi basah (ubi kayu dan ubi jalar).

5. Tanaman sayuran dan buah-buahan semusim

Tanaman sayuran semusim adalah tanaman sumber vitamin, garam mineral dan lain-lain yang dikonsumsi dari bagian tanaman yang berupa daun, bunga, buah, dan umbinya, yang berumur kurang dari satu tahun.

Tanaman buah-buahan semusim adalah tanaman sumber vitamin, garam mineral, dan lain-lain yang dikonsumsi dari bagian tanaman yang berupa buah, berumur kurang dari satu tahun, tidak berbentuk pohon/rumpun tetapi menjalar dan berbatang lunak.

The productivity data collection is conducted by a direct measurement in $2\frac{1}{2}$ m x $2\frac{1}{2}$ m crop cutting plot. The productivity measurement is conducted in every subround (four monthly) at the time when farmers are harvesting their crops.

4. *Production of paddy and secondary crops data are presented in the form of: dry unhusked rice (paddy), dry loose maize (maize), dry shells crops (soybeans and peanuts), and fresh roots (cassava and sweet potatoes).*

5. Seasonal vegetable and fruit plants

Seasonal vegetable plants are plants which are the sources of vitamin, mineral salt, etc, consumed from the part of the plant in the form of leaf, flower, fruit, and root with the age of less than one year.

Seasonal fruit plants are plants which are the sources of vitamin, mineral salt, etc, consumed from the part of the plant in the form of fruits. These plants are creeps with the age of less than one year.

6. **Tanaman buah-buahan dan sayuran tahunan**
Tanaman buah-buahan tahunan adalah tanaman sumber vitamin, garam mineral, dan lain-lain yang dikonsumsi dari bagian tanaman yang berupa buah dan merupakan tanaman tahunan.
Tanaman sayuran tahunan adalah tanaman sumber vitamin, garam mineral, dan lain-lain yang dikonsumsi dari bagian tanaman yang berupa daun dan atau buah yang berumur lebih dari satu tahun.
 7. **Tanaman biofarmaka** adalah tanaman yang bermanfaat untuk obat-obatan, kosmetik, dan kesehatan yang dikonsumsi atau digunakan dari bagian-bagian tanaman seperti daun, batang, buah, umbi (rimpang) ataupun akar.
 8. **Tanaman hias** adalah tanaman yang mempunyai nilai keindahan baik bentuk, warna daun, tajuk maupun bunganya, sering digunakan untuk penghias pekarangan dan lain sebagainya.
 9. **Luas panen tanaman hortikultura** adalah luas tanaman sayuran, buah-buahan, biofarmaka, dan tanaman hias yang diambil hasilnya/dipanen pada periode pelaporan.
6. **Annual fruit and vegetable plants**
Annual fruit plants are plants which are the sources of vitamin, contained mineral salt, etc, consumed from the part of plant in the form of fruit and more than one year of age.
Annual vegetable plants are plants which are the sources of vitamin, contained mineral salt, etc, consumed from the part of the plant in the form of vegetable and more than one year of age.
 7. **Medicinal plants** are plants which are useful for medicine. It is consumed from part of the plant such as leaf, flower, fruit, tuber, and root.
 8. **Ornamental plants** are plants which have a beauty value, either in shape, colour of leaf or crown of flower, and they are often used as a yard decorator.
 9. **Harvested area of horticulture** is area which vegetable, fruit, medicinal and ornamental plant of crop harvested during the period of report.

10. Luas panen untuk tanaman sayuran adalah luas tanaman yang dipanen sekaligus/habis/dibongkar dan luas tanaman yang dipanen berkali-kali (lebih dari satu kali)/belum habis.

Tanaman yang dipanen sekaligus/ habis/dibongkar adalah tanaman yang sehabis panen langsung dibongkar/dicabut, terdiri dari bawang merah, bawang putih, bawang daun, kentang, kol/kubis, kembang kol, petsai/sawi, wortel, lobak, dan kacang merah.

Tanaman yang dipanen berkali-kali (lebih dari satu kali)/belum habis adalah tanaman yang pemanenannya lebih dari satu kali dan biasanya dibongkar apabila panen terakhir sudah tidak memadai lagi, terdiri dari: kacang panjang, cabe besar, cabe rawit, jamur, tomat, terung, buncis, ketimun, labu siam, kangkung, bayam, melon, semangka, dan blewah.

11. Produksi hortikultura adalah hasil menurut bentuk produk dari setiap tanaman sayuran, buah-buahan, biofarmaka dan tanaman hias yang diambil berdasarkan luas yang dipanen/tanaman yang menghasilkan pada bulan/triwulan laporan.
12. Data perkebunan besar dikumpulkan oleh BPS setiap bulan secara lengkap (sensus bulanan) dengan sistem surat pos. Khusus untuk tanaman kelapa,

10. Harvested area of vegetables is area of entirely plant harvested/demolished and plant harvested several times/undemolished.

Entirely plants harvested/demolished are plants usually harvested once and demolished to be substituted by other plants, consisting of: shallots, garlic, leeks, potato, cabbage, cauli flower, mustard green, carrots, chinese radish, and red kidney beans.

Plants harvested several times/undemolished are plants usually harvested more than once and demolished in the case that the last harvest was economically not profitable. They consist of : yard long beans, chili, small chili, mushroom, tomatoes, egg plant, french beans, cucumber, pumpkin/chajota, swamp cabbage, spinach, melon, watermelon, and blewah .

11. Horticulture production is the standard production quantity form of vegetable, fruit, medicinal and ornamental plant based on harvested area/the number of production plants reported monthly/quarterly.
12. Data on estates are collected by the BPS every month on complete basis through a mailing system. Data on coconut, clove, and kapok, as well as on smallholder plantation,

cengkeh, dan kapok, datanya diperoleh dari Direktorat Jenderal Perkebunan. Data perkebunan rakyat juga diperoleh dari Direktorat Jenderal Perkebunan.

13. Penghitungan luas tanaman perkebunan besar adalah pada keadaan akhir tahun dan tidak termasuk yang luasnya kurang dari 5 hektar.
14. Bentuk produksi perkebunan adalah; karet kering (karet), daun kering (teh dan tembakau), biji kering (kopi dan coklat), kulit kering (kayu manis dan kina), serat kering (rami), bunga kering (cengkeh), refined sugar (tebu dari perkebunan besar), gula mangkok (tebu dari perkebunan rakyat), ekivalen kopra (kopra), biji dan bunga (pala) serta minyak daun (sereh).

are acquired from the Directorate General of Estates.

13. *Planted areas of estates refer to condition at the end of the year, and exclude areas less than 5 hectares.*
14. *Production of estates crops are follows: dry rubber (rubber); dry leaves (tea and tobacco); dry beans (coffee and cocoa); dry bark (cassia vera and cinchona); dry fibre (rosella); dry flowers/buds (cloves); refined sugar (sugar cane from estate); cup sugar (sugar cane from smallholders); copra (copra); seeds and buds (nutmeg); and leaf oil (citronella).*

5.1 HORTIKULTURA HORTICULTURE

Tabel 5.1.1 **Luas Panen Tanaman Sayuran Menurut Kecamatan dan Jenis Tanaman di Kabupaten Kampar (ha), 2021 dan 2022**
Harvested Area of Vegetables by Subdistrict and Kind of Plant in Kampar Regency (ha), 2021 and 2022

Kecamatan Subdistrict	Bawang Merah/ Shallot		Cabai Besar/TW/Teropong/ Chili/Big chili	
	2021	2022 ^x	2021	2022 ^x
(1)	(2)	(3)	(4)	(5)
Kampar Kiri	-	-	-	-
Kampar Kiri Hulu	-	-	-	-
Kampar Kiri Hilir	-	-	-	-
Gunung Sahilan	-	-	-	-
Kampar Kiri Tengah	-	-	-	-
XIII Koto Kampar	1	-	-	-
Koto Kampar Hulu	-	-	-	-
Kuok	-	-	-	-
Salo	-	-	-	-
Tapung	-	-	-	-
Tapung Hulu	-	-	-	-
Tapung Hilir	7	6	-	-
Bangkinang Kota	-	-	-	-
Bangkinang	-	-	-	-
Kampar	-	-	-	-
Kampa	-	-	-	-
Rumbio Jaya	-	-	-	-
Kampar Utara	-	-	-	1
Tambang	-	-	-	-
Siak Hulu	-	-	-	-
Perhentian Raja	-	-	-	-
Kabupaten Kampar	8	6	-	1

Lanjutan Tabel/Continued Table 5.1.1

Kecamatan Subdistrict	Cabai Keriting/ Chili/Curly chili Pepper		Cabai Rawit/ Chili/Cayenne Pepper	
	2021	2022*	2021	2022*
(1)	(6)	(7)	(8)	(9)
Kampar Kiri	22	17	20	17
Kampar Kiri Hulu	6	6	28	29
Kampar Kiri Hilir	23	14	33	15
Gunung Sahilan	10	11	13	12
Kampar Kiri Tengah	12	15	13	14
XIII Koto Kampar	3	6	3	3
Koto Kampar Hulu	14	5	13	3
Kuok	6	12	11	10
Salo	13	9	8	8
Tapung	17	17	13	12
Tapung Hulu	49	47	7	6
Tapung Hilir	39	32	22	32
Bangkinang Kota	2	3	3	3
Bangkinang	9	6	4	3
Kampar	2	1	1	2
Kampa	15	9	8	8
Rumbio Jaya	6	10	-	-
Kampar Utara	20	17	-	-
Tambang	15	25	11	9
Siak Hulu	24	25	15	11
Perhentian Raja	52	24	53	24
Kabupaten Kampar	359	311	279	221

Lanjutan Tabel/*Continued Table* 5.1.1

Kecamatan Subdistrict	Kentang/ <i>Potato</i>		Kubis/ <i>Cabbage</i>		Tomat/ <i>Tomato</i>	
	2021	2022 ^x	2021	2022 ^x	2021	2022 ^x
(1)	(14)	(15)	(16)	(17)	(18)	(19)
Kampar Kiri	-	-	-	-	-	-
Kampar Kiri Hulu	-	-	-	-	-	-
Kampar Kiri Hilir	-	-	-	-	-	-
Gunung Sahilan	-	-	-	-	-	-
Kampar Kiri Tengah	-	-	-	-	-	-
XIII Koto Kampar	-	-	-	-	-	-
Koto Kampar Hulu	-	-	-	-	-	-
Kuok	-	-	-	-	-	-
Salo	-	-	-	-	-	-
Tapung	-	-	-	-	-	-
Tapung Hulu	-	-	-	-	2	-
Tapung Hilir	-	-	-	-	-	7
Bangkinang Kota	-	-	-	-	-	-
Bangkinang	-	-	-	-	-	-
Kampar	-	-	-	-	-	-
Kampa	-	-	-	-	-	-
Rumbio Jaya	-	-	-	-	-	-
Kampar Utara	-	-	-	-	-	-
Tambang	-	-	-	-	-	-
Siak Hulu	-	-	-	-	-	-
Perhentian Raja	-	-	-	-	-	-
Kabupaten Kampar	-	-	-	-	2	7

Lanjutan Tabel/Continued Table 5.1.1

Kecamatan Subdistrict	Bawang Putih/ Garlic		Bayam/ Spinach		Ketimun/ Cucumber	
	2021	2022 ^x	2021	2022 ^x	2021	2022 ^x
(1)	(14)	(15)	(16)	(17)	(18)	(19)
Kampar Kiri	-	-	13	12	11	8
Kampar Kiri Hulu	-	-	20	53	17	13
Kampar Kiri Hilir	-	-	14	12	17	14
Gunung Sahilan	-	-	1	-	14	12
Kampar Kiri Tengah	-	-	44	63	10	11
XIII Koto Kampar	-	-	4	6	2	1
Koto Kampar Hulu	-	-	9	-	10	1
Kuok	-	-	14	20	6	9
Salo	-	-	46	47	12	13
Tapung	-	-	47	56	27	18
Tapung Hulu	-	-	6	-	16	8
Tapung Hilir	-	-	34	36	19	27
Bangkinang Kota	-	-	11	12	3	7
Bangkinang	-	-	15	14	8	7
Kampar	-	-	47	34	12	4
Kampa	-	-	18	11	20	18
Rumbio Jaya	-	-	12	12	12	12
Kampar Utara	-	-	24	21	15	14
Tambang	-	-	12	12	27	20
Siak Hulu	-	-	60	89	26	24
Perhentian Raja	-	-	45	25	95	30
Kabupaten Kampar	-	-	496	535	379	271

Catatan/Note: ^xAngka sementara

Sumber/Source: BPS, Statistik Pertanian Hortikultura SPH-SBS/BPS-Statistics Indonesia, Agricultural Statistic for Horticulture SPH-SBS

Tabel
Table 5.1.2**Produksi Tanaman Sayuran Menurut Kecamatan dan Jenis Tanaman di Kabupaten Kampar (kuintal), 2021 dan 2022**
Production of Vegetables by Subdistrict and Kind of Plant in Kampar Regency (quintal), 2021 and 2022

Kecamatan Subdistrict	Bawang Merah/ Shallot		Cabai Besar/TW/Teropong/ Chili/Big chili	
	2021	2022 ^x	2021	2022 ^x
(1)	(2)	(3)	(4)	(5)
Kampar Kiri	-	-	-	-
Kampar Kiri Hulu	-	-	-	-
Kampar Kiri Hilir	-	-	-	-
Gunung Sahilan	-	-	-	-
Kampar Kiri Tengah	-	-	-	-
XIII Koto Kampar	60	-	-	-
Koto Kampar Hulu	-	-	-	-
Kuok	-	-	-	-
Salo	-	-	-	-
Tapung	-	-	-	-
Tapung Hulu	-	-	-	-
Tapung Hilir	380	400	-	-
Bangkinang Kota	-	-	-	-
Bangkinang	-	-	-	-
Kampar	-	-	-	-
Kampa	-	-	-	-
Rumbio Jaya	-	-	-	-
Kampar Utara	-	-	-	55
Tambang	-	-	-	-
Siak Hulu	-	-	-	-
Perhentian Raja	-	-	-	-
Kabupaten Kampar	440	400	-	55

Lanjutan Tabel/Continued Table 5.1.2

Kecamatan Subdistrict	Cabai Keriting/ Chili/Curlly chili Pepper		Cabai Rawit/ Chili/Cayenne Pepper	
	2021	2022*	2021	2022*
(1)	(6)	(7)	(8)	(9)
Kampar Kiri	1 210	1 335	1 100	1 095
Kampar Kiri Hulu	335	420	2 516	2 855
Kampar Kiri Hilir	1 265	770	1 815	815
Gunung Sahilan	702	1 035	892	995
Kampar Kiri Tengah	798	2 100	1 237	1 960
XIII Koto Kampar	230	635	345	350
Koto Kampar Hulu	1 145	431	950	225
Kuok	817	1 690	1 426	1 725
Salo	1 784	2 600	1 160	1 950
Tapung	1 310	1 815	1 175	1 540
Tapung Hulu	4 586	4 625	1 235	610
Tapung Hilir	3 444	3 060	1 853	3 280
Bangkinang Kota	200	265	268	410
Bangkinang	592	575	482	410
Kampar	112	85	55	110
Kampa	1 049	675	599	595
Rumbio Jaya	580	540	-	-
Kampar Utara	1 572	1 350	-	-
Tambang	1 320	2 015	1 230	920
Siak Hulu	3 510	3 185	2 405	2 760
Perhentian Raja	3 455	1 835	3 465	1 805
Kabupaten Kampar	30 016	31 041	24 208	24 410

Lanjutan Tabel/*Continued Table* 5.1.2

Kecamatan Subdistrict	Kentang/ <i>Potato</i>		Kubis/ <i>Cabbage</i>		Tomat/ <i>Tomato</i>	
	2021	2022 ^x	2021	2022 ^x	2021	2022 ^x
(1)	(14)	(15)	(16)	(17)	(18)	(19)
Kampar Kiri	-	-	-	-	-	-
Kampar Kiri Hulu	-	-	-	-	-	-
Kampar Kiri Hilir	-	-	-	-	-	-
Gunung Sahilan	-	-	-	-	-	-
Kampar Kiri Tengah	-	-	-	-	-	-
XIII Koto Kampar	-	-	-	-	-	-
Koto Kampar Hulu	-	-	-	-	-	-
Kuok	-	-	-	-	-	-
Salo	-	-	-	-	-	-
Tapung	-	-	-	-	-	-
Tapung Hulu	-	-	-	-	215	-
Tapung Hilir	-	-	-	-	-	800
Bangkinang Kota	-	-	-	-	-	-
Bangkinang	-	-	-	-	-	-
Kampar	-	-	-	-	-	-
Kampa	-	-	-	-	-	-
Rumbio Jaya	-	-	-	-	-	-
Kampar Utara	-	-	-	-	-	-
Tambang	-	-	-	-	-	-
Siak Hulu	-	-	-	-	-	-
Perhentian Raja	-	-	-	-	-	-
Kabupaten Kampar	-	-	-	-	215	800

Lanjutan Tabel/Continued Table 5.1.2

Kecamatan Subdistrict	Bawang Putih/ Garlic		Bayam/ Spinach		Ketimun/ Cucumber	
	2021	2022 ^x	2021	2022 ^x	2021	2022 ^x
(1)	(14)	(15)	(16)	(17)	(18)	(19)
Kampar Kiri	-	-	1 300	1 200	2 201	1 800
Kampar Kiri Hulu	-	-	2 100	5 300	4 200	3 800
Kampar Kiri Hilir	-	-	1 400	1 200	3 400	2 600
Gunung Sahilan	-	-	100	-	3 861	4 300
Kampar Kiri Tengah	-	-	4 400	6 300	2 600	4 000
XIII Koto Kampar	-	-	455	600	400	400
Koto Kampar Hulu	-	-	900	-	3 060	207
Kuok	-	-	1 324	2 030	2 682	3 600
Salo	-	-	4 600	4 700	4 557	7 200
Tapung	-	-	4 600	5 600	11 200	7 200
Tapung Hulu	-	-	600	-	5 120	3 650
Tapung Hilir	-	-	3 601	4 060	5 804	10 600
Bangkinang Kota	-	-	1 055	1 200	1 002	3 400
Bangkinang	-	-	1 500	1 350	2 601	2 250
Kampar	-	-	4 700	3 400	2 402	800
Kampa	-	-	2 102	1 200	6 405	5 900
Rumbio Jaya	-	-	1 200	1 110	2 400	2 280
Kampar Utara	-	-	2 200	2 000	4 601	3 900
Tambang	-	-	1 200	1 200	9 604	8 200
Siak Hulu	-	-	6 000	8 900	5 200	4 400
Perhentian Raja	-	-	4 800	2 500	23 400	10 000
Kabupaten Kampar	-	-	50 137	53 850	106 700	90 487

Catatan/Note: ^x Angka sementara

Sumber/Source: BPS, Statistik Pertanian Hortikultura SPH-SBS/BPS-Statistics Indonesia, Agricultural Statistic for Horticulture SPH-SBS

Tabel
Table 5.1.3

Luas Panen Tanaman Sayuran dan Buah-buahan Semusim Menurut Jenis Tanaman di Kabupaten Kampar (ha), 2019–2022
Harvested Area of Seasonal Vegetables and Fruits by Kind of Plant in Kampar Regency (ha), 2019–2022

Jenis Tanaman/Kind of Plants	2019	2020	2021	2022*
(1)	(2)	(3)	(4)	(5)
Sayuran/Vegetables:				
Bawang Daun/ <i>Scallion</i>	-	-	-	-
Bawang Merah/ <i>Shallots</i>	4	35	8	6
Bawang Putih/ <i>Garlic</i>	-	-	-	-
Bayam/ <i>Spinach</i>	472	496	496	535
Buncis/ <i>String Bean</i>	-	1	-	6
Cabai Besar/ <i>TW/Teropong/Chili/Big Chili</i>	-	1
Cabai Keriting/ <i>Curly Chili</i>	359	311
Cabai Rawit/ <i>Chili/Cayenne Pepper</i>	298	271	279	221
Jamur Tiram/ <i>Mushrooms</i>
Jamur Merang/ <i>Mushrooms</i>	-	-
Jamur Lainnya/ <i>Mushrooms</i>	-	-
Kacang Merah/ <i>Red Beans</i>
Kacang Panjang/ <i>Long Beans</i>	511	440	429	322
Kangkung/ <i>Water Spinach</i>	435	506	499	478
Kembang Kol/ <i>Cauliflower</i>	-	-	-	-
Kentang/ <i>Potato</i>	-	-	-	-

Lanjutan Tabel/Continued Table 5.1.3

Jenis Tanaman/Kind of Plants	2019	2020	2021	2022*
(1)	(2)	(3)	(4)	(5)
Ketimun/Cucumber	357	374	379	271
Kubis/Cabbage	-	-	-	-
Labu Siam/Chayote	-	17	11	14
Lobak/Radish
Petsai/Chinese Cabbage/Mustard Green		2	-	-
Terung/Eggplant	309	308	352	208
Tomat/ Tomato	-	3	2	7
Wortel/Carrot	-	-	-	-
Buah-buahan/Fruits:				
Blewah/Blewah
Melon/Melon	80	89	47	51
Semangka/Watermelon	348	326	425	279

Catatan/Note: * Angka sementara

Sumber/Source: BPS, Statistik Pertanian Hortikultura SPH-SBS/BPS-Statistics Indonesia, Agricultural Statistic for Horticulture SPH-SBS

Tabel
Table 5.1.4**Produksi Tanaman Sayuran dan Buah-buahan Semusim Menurut Jenis Tanaman di Kabupaten Kampar (kuintal), 2019–2022*****Production of Seasonal Vegetables and Fruits by Kind of Plant in Kampar Regency (quintal), 2019–2022***

Jenis Tanaman/Kind of Plants	2019	2020	2021	2022*
(1)	(2)	(3)	(4)	(5)
Sayuran/Vegetables:				
Bawang Daun/ <i>Scallion</i>	-	-	-	-
Bawang Merah/ <i>Shallots</i>	240	1 974	440	400
Bawang Putih/ <i>Garlic</i>	-	-	-	-
Bayam/ <i>Spinach</i>	51 990	52 030	50 137	53 850
Buncis/ <i>String Bean</i>	-	10	-	100
Cabai Besar/ <i>TW/Teropong/Chili/Big Chili</i>	-	55
Cabai Keriting/ <i>Curly Chili</i>	30 016	31 041
Cabai Rawit/ <i>Chili/Cayenne Pepper</i>	25 772	21 224	24 208	24 410
Jamur Tiram/ <i>Mushrooms</i>	47,81	15,45
Jamur Merang/ <i>Mushrooms</i>	-	-
Jamur Lainnya/ <i>Mushrooms</i>	-	-
Kacang Merah/ <i>Red Beans</i>
Kacang Panjang/ <i>Long Beans</i>	35 713	29 075	31 168	25 490
Kangkung/ <i>Water Spinach</i>	51 388	56 489	51 503	50 816
Kembang Kol/ <i>Cauliflower</i>	-	-	-	-
Kentang/ <i>Potato</i>	-	-	-	-

Lanjutan Tabel/Continued Table 5.1.4

Jenis Tanaman/Kind of Plants	2019	2020	2021	2022*
(1)	(2)	(3)	(4)	(5)
Ketimun/Cucumber	101 288	94 575	106 700	90 487
Kubis/Cabbage	-	-	-	-
Labu Siam/Chayote	-	1 926	2 945	3 600
Lobak/Radish
Petsai/Chinese Cabbage/Mustard Green		11	-	-
Terung/Eggplant	55 514	44 594	55 983	45 750
Tomat/Tomato	-	268	215	800
Wortel/Carrot	-	-	-	-
Buah-buahan/Fruits:				
Blewah/Blewah
Melon/Melon	10 682	10 805	4 800	5 390
Semangka/Watermelon	59 204	52 343	62 995	41 750

Catatan/Note: * Angka sementara

Sumber/Source: BPS, Statistik Pertanian Hortikultura SPH-SBS/BPS-Statistics Indonesia, Agricultural Statistic for Horticulture SPH-SBS

Tabel
Table 5.1.5

Luas Panen Tanaman Biofarmaka Menurut Kecamatan dan Jenis Tanaman di Kabupaten Kampar (m²), 2021 dan 2022

Harvested Area of Medicinal Plants by Subdistrict and Kind of Plant in Kampar Regency (m²), 2021 and 2022

Kecamatan Subdistrict	Jahe/ Ginger		Laos/Lengkuas/ Galanga		Kencur/ East Indian Galangal	
	2021	2022 ^x	2021	2022 ^x	2021	2022 ^x
(1)	(14)	(15)	(16)	(17)	(18)	(19)
Kampar Kiri	1 800	1 800	1 100	3 600	3 800	2 100
Kampar Kiri Hulu	4	3	2	-	-	-
Kampar Kiri Hilir	425	225	275	190	520	250
Gunung Sahilan	200	200	-	-	-	158
Kampar Kiri Tengah	44	75	32	20	5	30
XIII Koto Kampar	1	-	-	23	-	5
Koto Kampar Hulu	5	3	4	3	4	1
Kuok	11	30	55	150	9	28
Salo	1 750	1 100	1 500	1 250	-	-
Tapung	6 200	1 800	3 700	1 100	12 200	2 800
Tapung Hulu	600	2 500	650	875	-	1 000
Tapung Hilir	1 050	1 950	500	1 600	2 000	3 400
Bangkinang Kota	16	-	-	-	-	-
Bangkinang	214	365	270	250	135	193
Kampar	217	363	244	268	170	1 516
Kampa	1 810	1 450	2 155	2 530	2 115	1 510
Rumbio Jaya	20	30	40	60	-	-
Kampar Utara	626	300	674	516	582	432
Tambang	65	208	30	70	57	110
Siak Hulu	1 105	894	1 435	990	930	969
Perhentian Raja	400	290	335	225	180	90
Kabupaten Kampar	16 563	13 586	13 001	13 720	22 707	14 592

Lanjutan Tabel/Continued Table 5.1.5

Kecamatan Subdistrict	Kunyit/ Turmeric		Jeruk Nipis ¹ / Lime ¹		Serai/ Lemongrass	
	2021	2022 ^x	2021	2022 ^x	2021	2022 ^x
(1)	(14)	(15)	(16)	(17)	(18)	(19)
Kampar Kiri	1 600	4 350	3 500	5 600	2 200	4 700
Kampar Kiri Hulu	3	3	14	15	125	30
Kampar Kiri Hilir	777	255	-	-	-	-
Gunung Sahilan	40	-	100	-	-	-
Kampar Kiri Tengah	14	20	8	60	10	20
XIII Koto Kampar	1	2	450	620	2	5
Koto Kampar Hulu	3	2	-	50	-	4
Kuok	50	65	3 380	600	240	3 835
Salo	1 525	1 595	750	1 250	500	675
Tapung	5 800	3 400	200	250	-	7 000
Tapung Hulu	-	1 700	150	350	500	3 200
Tapung Hilir	2 550	2 400	950	650	2 400	1 250
Bangkinang Kota	50	80	400	500	59 500	500
Bangkinang	557	720	415	475	-	513
Kampar	126 731	79 999	-	-	-	-
Kampa	2 150	2 133	570	795	62 200	36 950
Rumbio Jaya	10	30	-	-	-	10
Kampar Utara	835	412	-	-	-	-
Tambang	82	115	30	45	45	310
Siak Hulu	1 655	1 144	140	262	175	440
Perhentian Raja	210	210	1 700	1 750	11 000	1 900
Kabupaten Kampar	144 643	98 635	12 757	13 272	138 897	61 342

Catatan/Note: ¹ Satuan luas panen dalam pohon/The unit of harvested area are tree

^x Angka sementara

Sumber/Source: BPS, Statistik Pertanian Hortikultura SPH-TBF/BPS-Statistics Indonesia, Agricultural Statistic for Horticulture SPH-TBF

Tabel
Table 5.1.6**Produksi Tanaman Biofarmaka Menurut Kecamatan dan Jenis Tanaman di Kabupaten Kampar (kg), 2021 and 2022**
Production of Medicinal Plants by Subdistrict and Kind of Plant in Kampar Regency (kg), 2021 and 2022

Kecamatan Subdistrict	Jahe/ Ginger		Laos/Lengkuas/ Galanga		Kencur/ East Indian Galangal	
	2021	2022 ^x	2021	2022 ^x	2021	2022 ^x
(1)	(14)	(15)	(16)	(17)	(18)	(19)
Kampar Kiri	1 800	1 944	5 500	19 350	10 180	23 040
Kampar Kiri Hulu	4	3	9	-	-	-
Kampar Kiri Hilir	425	225	1 375	950	3 674	800
Gunung Sahilan	200	200	-	-	-	100
Kampar Kiri Tengah	40	72	103	126	50	217
XIII Koto Kampar	1	-	-	127	-	7
Koto Kampar Hulu	7	28	26	31	31	2
Kuok	12	198	550	650	60	71
Salo	2 894	1 362	8 688	5 026	-	-
Tapung	5 489	2 186	20 111	2 970	40 290	6 847
Tapung Hulu	600	1 837	2 575	1 530	-	800
Tapung Hilir	940	1 646	3 311	7 536	21 712	7 336
Bangkinang Kota	16	-	-	-	-	-
Bangkinang	214	365	1 350	1 250	1 010	750
Kampar	217	363	1 220	1 340	255	5 220
Kampa	2 841	1 659	13 298	8 908	20 644	4 475
Rumbio Jaya	20	23	290	300	-	-
Kampar Utara	626	300	3 820	2 580	4 188	1 641
Tambang	111	190	250	400	585	489
Siak Hulu	1 105	894	5 475	3 875	3 650	1 368
Perhentian Raja	472	329	1 397	1 115	1 362	107
Kabupaten Kampar	18 034	13 824	69 348	58 064	107 691	53 270

Lanjutan Tabel/Continued Table 5.1.6

Kecamatan Subdistrict	Kunyit/ Turmeric		Jeruk Nipis/ Lime		Serai/ Lemongrass	
	2021	2022 ^x	2021	2022 ^x	2021	2022 ^x
(1)	(14)	(15)	(16)	(17)	(18)	(19)
Kampar Kiri	10 400	29 479	18 000	102 000	6 900	26 400
Kampar Kiri Hulu	19	14	80	135	505	250
Kampar Kiri Hilir	4 583	1 657	-	-	-	-
Gunung Sahilan	260	-	500	-	-	-
Kampar Kiri Tengah	33	70	40	825	30	70
XIII Koto Kampar	8	9	3 150	22 320	23	30
Koto Kampar Hulu	32	22	-	250	-	12
Kuok	470	492	22 550	3 000	720	11 505
Salo	13 155	6 278	5 000	18 250	2 300	3 150
Tapung	39 770	14 978	2 000	3 500	-	39 000
Tapung Hulu	-	1 460	1 625	3 100	1 500	19 500
Tapung Hilir	20 457	3 643	7 900	4 500	12 560	4 950
Bangkinang Kota	325	245	2 000	3 500	178 500	1 500
Bangkinang	3 623	4 621	3 700	6 775	-	1 539
Kampar	298 000	519 993	-	-	-	-
Kampa	16 753	8 845	10 875	8 590	276 860	139 050
Rumbio Jaya	40	103	-	-	-	30
Kampar Utara	4 977	2 678	-	-	-	-
Tambang	884	1 267	295	550	146	1 545
Siak Hulu	10 663	6 878	2 100	2 515	525	1 320
Perhentian Raja	873	1 123	15 500	26 500	42 500	9 600
Kabupaten Kampar	425 325	603 855	95 315	206 310	523 069	259 451

Catatan/Note: ^x Angka sementara

Sumber/Source: BPS, Statistik Pertanian Hortikultura SPH-TBF/BPS-Statistics Indonesia, Agricultural Statistic for Horticulture SPH-TBF

Tabel
Table 5.1.7**Luas Panen Tanaman Biofarmaka Menurut Jenis Tanaman
di Kabupaten Kampar (m²), 2019–2022**
**Harvested Area of Medicinal Plants by Kind of Plant in
Kampar Regency (m²), 2019–2022**

Jenis Tanaman Kind of Plants	2019	2020	2021	2022 ^x
(1)	(2)	(3)	(4)	(5)
Dlingo/Dringo/ <i>Calamus</i>	40
Jahe/ <i>Ginger</i>	47 984	24 544	16 563	13 586
Kapulaga/ <i>Java Cardamom</i>	860	3 443	1 504	1 578
Keji Beling/ <i>Verbenaceae</i>	610	7 450
Kencur/ <i>East Indian Galangal</i>	30 529	30 320	22 707	14 592
Kunyit/ <i>Turmeric</i>	44 291	101 837	144 643	98 635
Laos/Lengkuas/ <i>Galanga</i>	40 652	23 856	13 001	13 720
Lempuyang/ <i>Zingiber Aromaticum</i>	6 802	10 215	12 002	256 076
Lidah Buaya/ <i>Aloevera</i>	1 006	3 823	3 781	6 554
Mahkota Dewa ¹ / <i>Phaleria Macrocarpa</i> ¹	25 619	3 565	2 740	5 965
Mengkudu ¹ / <i>Pace/Indian Mulberry</i> ¹	10 311	2 549	10 140	64 885
Sambiloto/ <i>King of Bitter</i>	104	3 654	1 885	1 191
Temuireng/ <i>Black Turmeric</i>	4 783	9 930	5 251	3 998
Temukunci/ <i>Chinese Keys</i>	-	2 570	1 787	445
Temulawak/ <i>Java Turmeric</i>	11 705	13 697	7 942	60 404
Jeruk Nipis ¹ / <i>Lime</i> ¹	12 757	13 272
Serai/ <i>Lemongrass</i>	138 897	61 342

Catatan/Note: ¹ Satuan luas panen dalam pohon/*The unit of harvested area are tree*

* Angka sementara

Sumber/Source: BPS, Statistik Pertanian Hortikultura SPH-TBF/BPS-Statistics Indonesia, *Agricultural Statistic for Horticulture SPH-TBF*

Tabel
Table 5.1.8

Produksi Tanaman Biofarmaka Menurut Jenis Tanaman di Kabupaten Kampar (kg), 2018–2021
Production of Medicinal Plants by Kind of Plant in Kampar Regency (kg), 2018–2021

Jenis Tanaman Kind of Plants	2019	2020	2021	2022 ^a
(1)	(2)	(3)	(4)	(5)
Dlingo/Dringo/ <i>Calamus</i>	137
Jahe/ <i>Ginger</i>	77 966	34 276	18 034	13 824
Kapulaga/ <i>Java Cardamom</i>	4 878	5 886	1 043	586
Keji Beling/ <i>Verbenaceae</i>	1 860	18 055
Kencur/ <i>East Indian Galangal</i>	146 221	88 684	107 691	53 270
Kunyit/ <i>Turmeric</i>	224 393	407 635	425 325	603 855
Laos/Lengkuas/ <i>Galanga</i>	232 095	95 416	69 348	58 064
Lempuyang/ <i>Zingiber Aromaticum</i>	34 544	21 250	33 536	1 336 882
Lidah Buaya/ <i>Aloevera</i>	3 221	11 415	13 432	24 293
Mahkota Dewa ¹ / <i>Phaleria Macrocarpa</i> ¹	789 600	100 094	65 068	105 288
Mengkudu ¹ / <i>Pace/Indian Mulberry</i> ¹	62 573	10 477	47 799	259 111
Sambiloto/ <i>King of Bitter</i>	235	14 849	10 987	3 745
Temuireng/ <i>Black Turmeric</i>	8 427	12 650	7 596	4 817
Temukunci/ <i>Chinese Keys</i>	-	4 070	3 335	627
Temulawak/ <i>Java Turmeric</i>	29 577	16 804	11 289	41 176
Jeruk Nipis ¹ / <i>Lime</i> ¹	95 315	206 310
Serai/ <i>Lemongrass</i>	523 069	259 451

Catatan/Note: ^a Angka sementara

Sumber/Source: BPS, Statistik Pertanian Hortikultura SPH-TBF/BPS-Statistics Indonesia, Agricultural Statistic for Horticulture SPH-TBF

Tabel
Table 5.1.9

Luas Panen Tanaman Hias Menurut Kecamatan dan Jenis Tanaman di Kabupaten Kampar (m²), 2021 dan 2022
Harvested Area of Ornamental Plants by Subdistrict and Kind of Plant in Kampar Regency (m²), 2021 dan 2022

Kecamatan Subdistrict	Angrek Pot/Potted Orchid		Anggrek Potong/Cut Orchid	
	2021	2022 ^x	2021	2022 ^x
(1)	(2)	(3)	(4)	(5)
Kampar Kiri	-	-	500	300
Kampar Kiri Hulu	-	-	-	-
Kampar Kiri Hilir	-	-	-	-
Gunung Sahilan	-	-	-	-
Kampar Kiri Tengah	-	-	-	-
XIII Koto Kampar	-	-	-	-
Koto Kampar Hulu	-	-	-	-
Kuok	-	-	12	-
Salo	-	-	-	-
Tapung	-	-	50	195
Tapung Hulu	-	-	-	-
Tapung Hilir	-	30	300	100
Bangkinang Kota	-	-	-	-
Bangkinang	-	-	-	-
Kampar	-	-	-	-
Kampa	-	-	-	-
Rumbio Jaya	-	-	-	-
Kampar Utara	-	-	-	-
Tambang	6	-	-	-
Siak Hulu	-	-	-	-
Perhentian Raja	-	-	-	-
Kabupaten Kampar	6	30	862	595

Lanjutan Tabel/Continued Table 5.1.9

Kecamatan Subdistrict	Krisan/ <i>Chrysantemum</i>		Mawar/ <i>Rose</i>	
	2021	2022 ^a	2021	2022 ^a
(1)	(2)	(3)	(4)	(5)
Kampar Kiri	300	300	500	550
Kampar Kiri Hulu	-	-	-	-
Kampar Kiri Hilir	-	-	-	-
Gunung Sahilan	-	-	-	-
Kampar Kiri Tengah	-	-	-	-
XIII Koto Kampar	-	-	-	-
Koto Kampar Hulu	-	-	-	-
Kuok	-	-	-	12
Salo	-	-	-	-
Tapung	-	-	500	140
Tapung Hulu	-	-	-	-
Tapung Hilir	270	-	435	80
Bangkinang Kota	-	-	-	-
Bangkinang	-	-	-	-
Kampar	-	-	-	-
Kampa	-	-	-	-
Rumbio Jaya	-	-	-	-
Kampar Utara	-	-	-	-
Tambang	-	-	6	18
Siak Hulu	-	-	-	-
Perhentian Raja	-	-	-	-
Kabupaten Kampar	570	300	1 441	800

Lanjutan Tabel/Continued Table 5.1.9

Kecamatan Subdistrict	Sri Rejeki/Aglaonema		Bugenvil	
	2021	2022 ^x	2021	2022 ^x
(1)	(2)	(3)	(4)	(5)
Kampar Kiri	-	-	-	-
Kampar Kiri Hulu	-	-	-	-
Kampar Kiri Hilir	-	-	-	-
Gunung Sahilan	-	-	-	-
Kampar Kiri Tengah	-	-	-	-
XIII Koto Kampar	-	-	-	-
Koto Kampar Hulu	-	-	-	-
Kuok	2 560	300	400	2 460
Salo	-	-	-	-
Tapung	-	-	-	-
Tapung Hulu	-	-	-	-
Tapung Hilir	760	1 300	-	-
Bangkinang Kota	-	-	-	-
Bangkinang	-	-	-	-
Kampar	-	-	-	-
Kampa	-	-	-	-
Rumbio Jaya	-	-	-	-
Kampar Utara	-	-	-	-
Tambang	2	40	7	27
Siak Hulu	-	-	-	-
Perhentian Raja	-	-	-	-
Kabupaten Kampar	3 322	1 640	407	2 487

Catatan/Note: ^xAngka sementara

Sumber/Source: BPS, Statistik Pertanian Hortikultura SPH-TBF/BPS-Statistics Indonesia, Agricultural Statistic for Horticulture SPH-TBF

Tabel 5.1.10 **Produksi Tanaman Hias Menurut Kecamatan dan Jenis Tanaman di Kabupaten Kampar (tangkai), 2021 dan 2022**
Production of Ornamental Plants by Subdistrict and Kind of Plant in Kampar Regency (stalks), 2021 dan 2022

Kecamatan Subdistrict	Angrek Pot ¹ /Potted Orchid ¹		Anggrek Potong/Cut Orchid	
	2021	2022 ^a	2021	2022 ^a
(1)	(2)	(3)	(4)	(5)
Kampar Kiri	-	-	650	300
Kampar Kiri Hulu	-	-	-	-
Kampar Kiri Hilir	-	-	-	-
Gunung Sahilan	-	-	-	-
Kampar Kiri Tengah	-	-	-	-
XIII Koto Kampar	-	-	-	-
Koto Kampar Hulu	-	-	-	-
Kuok	-	-	12	-
Salo	-	-	-	-
Tapung	-	-	350	195
Tapung Hulu	-	-	-	-
Tapung Hilir	-	30	580	100
Bangkinang Kota	-	-	-	-
Bangkinang	-	-	-	-
Kampar	-	-	-	-
Kampa	-	-	-	-
Rumbio Jaya	-	-	-	-
Kampar Utara	-	-	-	-
Tambang	50	-	-	-
Siak Hulu	-	-	-	-
Perhentian Raja	-	-	-	-
Kabupaten Kampar	50	30	1 592	595

Lanjutan Tabel/Continued Table 5.1.10

Kecamatan Subdistrict	Krisan/Chrysantemum		Mawar/Rose	
	2021	2022 ^x	2021	2022 ^x
(1)	(2)	(3)	(4)	(5)
Kampar Kiri	400	300	635	550
Kampar Kiri Hulu	-	-	-	-
Kampar Kiri Hilir	-	-	-	-
Gunung Sahilan	-	-	-	-
Kampar Kiri Tengah	-	-	-	-
XIII Koto Kampar	-	-	-	-
Koto Kampar Hulu	-	-	-	-
Kuok	-	-	-	75
Salo	-	-	-	-
Tapung	-	-	1 300	140
Tapung Hulu	-	-	-	-
Tapung Hilir	600	-	635	80
Bangkinang Kota	-	-	-	-
Bangkinang	-	-	-	-
Kampar	-	-	-	-
Kampa	-	-	-	-
Rumbio Jaya	-	-	-	-
Kampar Utara	-	-	-	-
Tambang	-	-	11	27
Siak Hulu	-	-	-	-
Perhentian Raja	-	-	-	-
Kabupaten Kampar	1 000	300	2 581	872

Lanjutan Tabel/Continued Table 5.1.10

Kecamatan Subdistrict	Sri Rejeki ¹ /Aglaonema ¹		Bugenvil ¹	
	2021	2022*	2021	2022*
(1)	(2)	(3)	(4)	(5)
Kampar Kiri	-	-	-	-
Kampar Kiri Hulu	-	-	-	-
Kampar Kiri Hilir	-	-	-	-
Gunung Sahilan	-	-	-	-
Kampar Kiri Tengah	-	-	-	-
XIII Koto Kampar	-	-	-	-
Koto Kampar Hulu	-	-	-	-
Kuok	2 560	300	400	2 460
Salo	-	-	-	-
Tapung	-	-	-	-
Tapung Hulu	-	-	-	-
Tapung Hilir	1 380	1 300	-	-
Bangkinang Kota	-	-	-	-
Bangkinang	-	-	-	-
Kampar	-	-	-	-
Kampa	-	-	-	-
Rumbio Jaya	-	-	-	-
Kampar Utara	-	-	-	-
Tambang	6	40	25	27
Siak Hulu	-	-	-	-
Perhentian Raja	-	-	-	-
Kabupaten Kampar	3 946	1 640	425	2 487

Catatan/Note: ¹ Satuan produksi dalam pohon/The unit of production are tree

* Angka sementara

Sumber/Source: BPS, Statistik Pertanian Hortikultura SPH-TBF/BPS-Statistics Indonesia, Agricultural Statistic for Horticulture SPH-TBF

Tabel 5.1.11 Luas Panen Tanaman Hias Menurut Jenis Tanaman di Kabupaten Kampar (m²), 2019 - 2022
Harvested Area of Ornamental Plants by Kind of Plant in Kampar Regency (m²), 2021 - 2022

Jenis Tanaman <i>Kind of Plants</i>	2019	2020	2021	2022 ^x
(1)	(2)	(3)	(4)	(5)
Sri Rejeki/ <i>Aglaonema</i>	-	-	3 322	1 640
Anggrek Pot/ <i>Potted Orchid</i>	6	30
Anggrek Potong/ <i>Cut Orchid</i>	862	595
Anthurium Bunga/ <i>Flamingo Lily Flower</i>	-	-	531	330
Bromelia	-	-
Bugenvil	407	2 487
Hanjuang/ <i>Cordyline</i>	-	-	-	-
Dracaena/ <i>Dracaena</i>	-	-	-	-
Herbras/ <i>Gerbera</i>	-	-	80	20
Pisang-Pisangan/ <i>Heliconia</i>	-	-	1 240	1 120
Soka/ <i>Ixora</i>	-	-	410	1 665
Krisan/ <i>Chrysantemum</i>	-	-	570	300
Mawar/ <i>Rose</i>	-	-	1 441	800
Melati/ <i>Jasmine</i>	-	-	855	1 235
Pakis/ <i>Leather Leaf Fern</i>	-	-	1 167	979
Palem ¹ / <i>Palm</i> ¹	-	-	252	408
Phylodendron/ <i>Phylodendron</i>	-	-	-	-
Puring/ <i>Croton</i>	-	-
Pedang-Pedangan/ <i>Sansevieria</i>	-	-	1 134	482
Sedap Malam/ <i>Tuberose</i>	-	-	2 520	2 070

Catatan/Note: ¹ Satuan luas panen dalam pohon/ *The unit of harvested area are tree*

^x Angka sementara

Sumber/Source: BPS, Statistik Pertanian Hortikultura SPH-TBF/BPS-Statistics Indonesia, *Agricultural Statistic for Horticulture SPH-TBF*

Tabel 5.1.12 **Produksi Tanaman Hias Menurut Jenis Tanaman di Kabupaten Kampar (tangkai), 2019 - 2022**
Production of Ornamental Plants by Kind of Plant in Kampar Regency (stalks), 2019 - 2022

Jenis Tanaman Kind of Plants	2019	2020	2021	2022*
(1)	(2)	(3)	(4)	(5)
Sri Rejeki ¹ / <i>Aglaonema</i> ¹	-	-	3 946	1 640
Anggrek Pot ¹ / <i>Potted Orchid</i> ¹	50	30
Anggrek Potong/ <i>Cut Orchid</i>	1 592	595
Anthurium Bunga/ <i>Flamingo Lily Flower</i>	-	-	854	330
Bromelia ¹	-	-
Bugenvil ¹	425	2 487
Hanjuang ¹ / <i>Cordyline</i> ¹	-	-	-	-
Dracaena ¹ / <i>Dracaena</i> ¹	-	-	-	-
Herbras/ <i>Gerbera</i>	-	-	460	20
Pisang-Pisangan/ <i>Heliconia</i>	-	-	2 099	1 132
Soka ¹ / <i>Ixora</i> ¹	-	-	750	1 665
Krisan/ <i>Chrysantemum</i>	-	-	1 000	300
Mawar/ <i>Rose</i>	-	-	2 581	872
Melati/ <i>Jasmine</i>	-	-	1 345	335
Pakis ¹ / <i>Leather Leaf Fern</i> ¹	-	-	2 335	979
Palem ¹ / <i>Palm</i> ¹	-	-	319	408
Phylodendron ¹ / <i>Phylodendron</i> ¹	-	-	-	-
Puring ¹ / <i>Croton</i> ¹	-	-
Pedang-Pedangan ¹ / <i>Sansevieria</i> ¹	-	-	1 730	482
Sedap Malam/ <i>Tuberose</i>	-	-	7 580	2 070

Catatan/Note: ¹ Satuan produksi dalam pohon/ *The unit of production are tree*

* Angka sementara

Sumber/Source: BPS, Statistik Pertanian Hortikultura SPH-TBF/BPS-Statistics Indonesia, *Agricultural Statistic for Horticulture SPH-TBF*

Tabel
Table 5.1.13**Produksi Buah-buahan Menurut Kecamatan dan Jenis
Tanaman di Kabupaten Kampar (kuintal), 2021 and 2022**
**Production of Fruits by Subdistrict and Kind of Plant in
Kampar Regency (kuintal), 2021 and 2022**

Kecamatan Subdistrict	Mangga/Mango		Durian/Durian	
	2021	2022 ^a	2021	2022 ^a
(1)	(2)	(3)	(4)	(5)
Kampar Kiri	1 185	577	4 730	2 310
Kampar Kiri Hulu	575	810	10 840	5 930
Kampar Kiri Hilir	1 064	829	2 640	1 980
Gunung Sahilan	190	9	-	220
Kampar Kiri Tengah	-	-	33	30
XIII Koto Kampar	-	817	1 333	1 424
Koto Kampar Hulu	3 413	3 262	21 169	18 193
Kuok	770	9 118	1 800	2 860
Salo	1 944	990	1 904	1 491
Tapung	2 044	1 980	10 230	11 303
Tapung Hulu	752	1 337	3 536	403
Tapung Hilir	2 710	500	187	2 860
Bangkinang Kota	132	60	104	132
Bangkinang	305	155	420	329
Kampar	1 286	870	948	273
Kampa	1 868	1 076	13 370	5 610
Rumbio Jaya	6 555	5 130	10 578	17 280
Kampar Utara	7 243	5 866	1 574	2 918
Tambang	780	690	1 445	15 400
Siak Hulu	74	1 490	38	-
Perhentian Raja	690	380	132	55
Kabupaten Kampar	33 580	35 946	87 010	91 001

Lanjutan Tabel/Continued Table 5.1.13

Kecamatan Subdistrict	Jeruk Siam/Orange/Tangerine		Pisang/Banana	
	2021	2022 ^x	2021	2022 ^x
(1)	(6)	(7)	(8)	(9)
Kampar Kiri	13 212	7 648	624	283
Kampar Kiri Hulu	4 400	4 320	450	450
Kampar Kiri Hilir	992	744	1 337	990
Gunung Sahilan	115	200	775	2 550
Kampar Kiri Tengah	-	-	80	182
XIII Koto Kampar	499	362	417	293
Koto Kampar Hulu	5 433	4 620	4 596	2 606
Kuok	41 646	34 461	2 323	1 190
Salo	558	-	1 474	1 440
Tapung	3 148	3 226	1 779	1 776
Tapung Hulu	21	236	649	385
Tapung Hilir	-	-	930	525
Bangkinang Kota	655	1 728	210	405
Bangkinang	2 082	2 732	310	243
Kampar	3 103	1 884	536	370
Kampa	667	847	23 250	21 321
Rumbio Jaya	6 768	4 968	4 492	3 150
Kampar Utara	13 277	10 502	11 114	16 484
Tambang	1 208	735	4 181	3 415
Siak Hulu	26	77	105	81
Perhentian Raja	-	-	376	780
Kabupaten Kampar	97 809	79 290	60 008	58 919

Lanjutan Tabel/*Continued Table* 5.1.13

Kecamatan Subdistrict	Pepaya/Papaya		Salak/Snakefruit	
	2021	2022 ^a	2021	2022 ^a
(1)	(10)	(11)	(12)	(13)
Kampar Kiri	1 950	1 079	54	20
Kampar Kiri Hulu	815	450	204	180
Kampar Kiri Hilir	1 865	1 393	-	-
Gunung Sahilan	320	310	-	-
Kampar Kiri Tengah	76	750	-	-
XIII Koto Kampar	128	86	-	-
Koto Kampar Hulu	370	316	-	-
Kuok	1 784	3 385	-	-
Salo	616	570	-	-
Tapung	6 652	6 765	938	1 159
Tapung Hulu	284	860	8	18
Tapung Hilir	567	725	989	310
Bangkinang Kota	75	360	-	-
Bangkinang	2 365	3 970	1	-
Kampar	252	213	-	-
Kampa	705	937	-	-
Rumbio Jaya	876	657	408	312
Kampar Utara	442	1 970	75	73
Tambang	1 971	2 700	-	-
Siak Hulu	2 531	2 540	3	-
Perhentian Raja	960	560	-	-
Kabupaten Kampar	25 605	30 596	2 679	2 072

Lanjutan Tabel/Continued Table 5.1.13

Kecamatan Subdistrict	Nenas/Pineapple		Nangka/Cempedak/Jackfruit	
	2021	2022*	2021	2022*
(1)	(10)	(11)	(12)	(13)
Kampar Kiri	-	1	5 965	2 070
Kampar Kiri Hulu	33	35	5 100	3 825
Kampar Kiri Hilir	77	59	3 612	2 712
Gunung Sahilan	75	7	255	230
Kampar Kiri Tengah	-	-	-	1 003
XIII Koto Kampar	6	4	323	627
Koto Kampar Hulu	93	205	8 189	7 089
Kuok	58	45	8 045	11 669
Salo	5	-	6 618	6 045
Tapung	2 936	3 285	2 309	2 349
Tapung Hulu	80	91	89	712
Tapung Hilir	175	40	6 343	985
Bangkinang Kota	3	1	267	212
Bangkinang	-	-	1 264	1 535
Kampar	2	1	600	561
Kampa	-	-	5 057	3 856
Rumbio Jaya	-	-	4 328	2 863
Kampar Utara	32	58	4 305	3 592
Tambang	830 375	667 503	1 360	1 955
Siak Hulu	32	34	2 218	1 653
Perhentian Raja	6	11	841	415
Kabupaten Kampar	833 988	671 380	67 087	55 958

Catatan/Note: * Angka sementara

Sumber/Source: BPS, Statistik Pertanian Hortikultura SPH-BST/BPS-Statistics Indonesia, Agricultural Statistic for Horticulture SPH-BST

Tabel
Table 5.1.14

Produksi Buah-Buahan dan Sayuran Tahunan Menurut Jenis Tanaman di Kabupaten Kampar (kuintal), 2019–2022
Production of Annual Fruits and Vegetables by Kind of Plant in Kampar Regency (quintal), 2019–2022

Jenis Tanaman/Kind of Plants	2019	2020	2021	2022 ^x
(1)	(2)	(3)	(4)	(5)
Buah–Buahan/Fruits:				
Alpukat/Avocado	3 755	4 050	3 238	2 772
Belimbing/Star Fruit	4 694	5 077	5 631	4 050
Duku/Langsat/Kokosan/Duku	30 156	20 467	20 499	16 227
Durian/Durian	108 774	48 286	87 010	91 001
Jambu Biji/Guava	19 784	32 184	16 072	39 725
Jambu Air/Water Apple	17 275	43 433	19 257	20 476
Jeruk Siam/Kepron/Orange/Tangerine	105 677	165 346	97 809	79 290
Jeruk Besar/Pomelo	3 862	8 127	-	-
Mangga/Mango	44 224	29 450	33 580	35 946
Manggis/Mangosteen	44 148	32 822	41 344	35 896
Nangka/Cempedak/Jackfruit	74 667	66 061	67 087	55 958
Nenas/Pineapple	467 810	547 601	833 988	671 380
Pepaya/Papaya	21 411	27 194	25 605	30 596
Pisang/Banana	80 366	57 422	60 008	58 919
Rambutan/Rambutan	67 861	19 626	51 423	49 133
Salak/Snakefruit	4 082	11 482	2 679	2 072
Sawo/Sapodilla/Sawo	17 551	13 665	9 620	6 629

Lanjutan Tabel/*Continued Table* 5.1.14

Jenis Tanaman/ <i>Kind of Plants</i>	2019	2020	2021	2022*
(1)	(2)	(3)	(4)	(5)
Sirsak/ <i>Soursop</i>	795	1 858	442	613
Sukun/ <i>Breadfruit</i>	2 655	4 254	1 788	2 017
Anggur	-	1	-	-
Apel	-	-	-	-
Buah Naga	1 710	1 440
Jeruk Lemon	2 445	4 894
Lengkeng	8 345	8 237
Sayuran/<i>Vegetables:</i>				
Melinjo/ <i>Gnetum/Melinjo</i>	3 088	1 537	1 256	2 016
Petai/ <i>Twisted Cluster Bean</i>	5 331	2 248	3 539	3 285

Catatan/*Note:* * Angka sementara

Sumber/*Source:* BPS, Statistik Pertanian Hortikultura SPH-BST/*BPS-Statistics Indonesia, Agricultural Statistic for Horticulture SPH-BST*

Tabel 5.1.15 Jumlah Kelompok Tani Menurut Kecamatan di Kabupaten Kampar, 2022
Number of Farmer Groups by Subdistrict in Kampar Regency, 2022

Kecamatan Subdistrict	Kelompok Tani/Farmer Groups					Jumlah Anggota Number of Members	
	Pemula Beginner	Lanjut Advanced	Madya Middle	Utama Main	Belum Dikuuhkan Not Confirmed		Jumlah Total
(1)	(2)	(3)	(4)	(5)	(6)	(7)	(8)
Kampar Kiri	79	3	0	0	14	96	2 190
Kampar Kiri Hulu	61	14	0	0	17	92	1 732
Kampar Kiri Hilir	60	5	0	0	1 453	67	231
Gunung Sahilan	61	30	0	0	39	130	2 512
Kampar Kiri Tengah	62	14	1	0	42	119	2 346
XIII Koto Kampar	119	24	1	0	2	146	3 648
Koto Kampar Hulu	59	8	0	0	6	73	2 110
Kuok	95	25	6	0	9	135	3 849
Salo	49	15	3	0	9	71	2 842
Tapung	464	2	0	0	10	476	6 605
Tapung Hulu	242	2	0	0	7	252	3 742
Tapung Hilir	294	12	0	0	11	317	5 825
Bangkinang Kota	33	6	2	0	14	56	843
Bangkinang	107	49	14	1	10	181	3 930
Kampar	73	33	7	0	17	130	2 990
Kampa	54	24	1	0	0	79	2 062
Rumbio Jaya	27	66	11	0	12	116	2 564
Kampar Utara	60	29	5	0	2	104	2 182
Tambang	58	29	1	0	18	106	2 595
Siak Hulu	92	23	1	0	1	117	1 851
Perhentian Raja	81	3	0	0	9	93	1 901
Kabupaten Kampar	2 230	416	53	1	1 702	2 956	58 550

Catatan/Note: -

Sumber/Source: Dinas Pertanian Tanaman Pangan dan Hortikultura Kabupaten Kampar/Food Crops and Horticulture Agriculture Service of Kampar Regency

Tabel 5.1.16 Luas Tanah Menurut Penggunaan di Kabupaten Kampar (ha), 2022
Table Luas Tanah Menurut Penggunaan di Kabupaten Kampar (ha), 2022
Land Area by Utilization in Kampar Regency (ha), 2022

Jenis Penggunaan <i>Utilization</i>	Jumlah <i>Total</i>	Persentase <i>Percentage</i>
(1)	(2)	(3)
Tanah Sawah/ <i>Wet Field</i>	4 542	0,40
Lahan Bukan Pertanian/ <i>Non-Agriculture Land</i>	325 093	28,80
Tegal Kebun/ <i>Bareland Garden</i>	91 770	8,13
Ladang Huma/ <i>Shifting Cultivation</i>	15 655	1,39
Padang Rumput/ <i>Grassland</i>	3 390	0,30
Rawa/ <i>Marsland</i>	-	-
Kolam/ <i>Fish Pond</i>	-	-
Sementara Tidak Diusahakan/ <i>Preliminary Land Not Cultivated</i>	88 594	7,85
Hutan/ <i>Forest</i>	125 252	11,09
Perkebunan/ <i>Dry Field</i>	449 691	39,83
Lain-lain/ <i>Others</i>	24 941	2,21
Jumlah Total	1 128 928	100

Catatan/Note: -

Sumber/Source: Dinas Pertanian Tanaman Pangan dan Hortikultura Kabupaten Kampar/*Food Crops and Horticulture Agriculture Service of Kampar Regency*

5.2 PERKEBUNAN ESTATE CROPS

Tabel 5.2.1 Luas Areal Tanaman Perkebunan Menurut Kecamatan dan Jenis Tanaman di Kabupaten Kampar (ha), 2021 dan 2022
Planted Area of Estate Crops by Subdistrict and Type of Crops in Kampar Regency (ha), 2021 and 2022

Kecamatan Subdistrict	Kelapa Sawit/Oil Palm		Kelapa/Coconut	
	2021	2022	2021	2022
(1)	(2)	(3)	(4)	(5)
Kampar Kiri	19 221	23 720	164	164
Kampar Kiri Hulu	1 019	1 019	160	160
Kampar Kiri Hilir	4 324	7 394	41	41
Gunung Sahilan	5 976	13 089	48	48
Kampar Kiri Tengah	1 572	6 810	119	119
XIII Koto Kampar	6 643	7 911	152	152
Koto Kampar Hulu	1 633	2 924	52	52
Kuok	2 215	4 933	69	69
Salo	1 448	3 673	38	38
Tapung	34 244	55 255	-	-
Tapung Hulu	54 510	62 545	42	42
Tapung Hilir	37 811	52 355	7	7
Bangkinang Kota	1 262	1 618	50	50
Bangkinang	8 895	11 325	69	69
Kampar	3 292	3 292	121	121
Kampa	5 564	5 564	83	83
Rumbio Jaya	4 710	4 712	79	79
Kampar Utara	3 400	3 412	61	61
Tambang	9 960	13 842	163	163
Siak Hulu	15 485	17 577	117	117
Perhentian Raja	2 985	3 368	39	39
Kabupaten Kampar	226 169	306 338	1 674	1 674

Lanjutan Tabel/*Continued Table 5.2.1*

Kecamatan Subdistrict	Karet/Rubber		Kopi/Coffee	
	2021	2022	2021	2022
(1)	(6)	(7)	(8)	(9)
Kampar Kiri	6 715	5 508	-	-
Kampar Kiri Hulu	15 679	15 677	-	-
Kampar Kiri Hilir	2 451	2 713	-	-
Gunung Sahilan	2 605	1 992	-	-
Kampar Kiri Tengah	2 705	2 498	-	-
XIII Koto Kampar	14 230	12 784	-	-
Koto Kampar Hulu	6 307	5 322	-	-
Kuok	7 124	6 830	-	-
Salo	2 856	2 956	-	-
Tapung	1 570	1 031	-	-
Tapung Hulu	1 413	657	-	-
Tapung Hilir	169	172	-	-
Bangkinang Kota	1 378	549	-	-
Bangkinang	2 249	2 300	-	-
Kampar	3 796	3 796	-	-
Kampa	1 397	1 397	-	-
Rumbio Jaya	1 639	1 636	-	-
Kampar Utara	4 092	4 091	-	-
Tambang	5 012	2 742	-	-
Siak Hulu	5 441	1 664	-	-
Perhentian Raja	1 406	181	-	-
Kabupaten Kampar	90 234	76 496	-	-

Lanjutan Tabel/*Continued Table* 5.2.1

Kecamatan Subdistrict	Kakao/Cocoa		Tebu/Sugar cane	
	2021	2022	2021	2022
(1)	(10)	(11)	(12)	(13)
Kampar Kiri	1	1	-	-
Kampar Kiri Hulu	3	3	-	-
Kampar Kiri Hilir	13	13	-	-
Gunung Sahilan	1	1	-	-
Kampar Kiri Tengah	-	-	-	-
XIII Koto Kampar	1	1	-	-
Koto Kampar Hulu	4	4	-	-
Kuok	4	4	-	-
Salo	7	7	-	-
Tapung	22	22	-	-
Tapung Hulu	5	5	-	-
Tapung Hilir	4	4	-	-
Bangkinang Kota	5	5	-	-
Bangkinang	4	4	-	-
Kampar	26	26	-	-
Kampa	17	17	-	-
Rumbio Jaya	15	15	-	-
Kampar Utara	24	24	-	-
Tambang	71	71	-	-
Siak Hulu	2	2	-	-
Perhentian Raja	105	105	-	-
Kabupaten Kampar	335	335	-	-

Lanjutan Tabel/*Continued Table* 5.2.1

Kecamatan Subdistrict	Teh/Tea		Tembakau/Tobacco	
	2021	2022	2021	2022
(1)	(14)	(15)	(16)	(17)
Kampar Kiri	-	-	-	-
Kampar Kiri Hulu	-	-	-	-
Kampar Kiri Hilir	-	-	-	-
Gunung Sahilan	-	-	-	-
Kampar Kiri Tengah	-	-	-	-
XIII Koto Kampar	-	-	-	-
Koto Kampar Hulu	-	-	-	-
Kuok	-	-	-	-
Salo	-	-	-	-
Tapung	-	-	-	-
Tapung Hulu	-	-	-	-
Tapung Hilir	-	-	-	-
Bangkinang Kota	-	-	-	-
Bangkinang	-	-	-	-
Kampar	-	-	-	-
Kampa	-	-	-	-
Rumbio Jaya	-	-	-	-
Kampar Utara	-	-	-	-
Tambang	-	-	-	-
Siak Hulu	-	-	-	-
Perhentian Raja	-	-	-	-
Kabupaten Kampar	-	-	-	-

Catatan/Note: -

Sumber/Source: Dinas Perkebunan, Peternakan dan Kesehatan Hewan Kabupaten Kampar/*Plantation, Livestock and Animal Health Service of Kampar Regency*

Tabel
Table 5.2.2

Produksi Perkebunan Menurut Kecamatan dan Jenis Tanaman di Kabupaten Kampar (ton), 2021 dan 2022
Production of Estate by Subdistrict and Type of Crops in Kampar Regency (ton), 2021 and 2022

Kecamatan Subdistrict	Kelapa Sawit/Oil Palm		Kelapa/Coconut	
	2021	2022	2021	2022
(1)	(2)	(3)	(4)	(5)
Kampar Kiri	230 985	254 119	23	23
Kampar Kiri Hulu	3 342	3 590	24	26
Kampar Kiri Hilir	46 537	54 039	8	8
Gunung Sahilan	75 977	76 104	11	11
Kampar Kiri Tengah	10 291	12 291	29	29
XIII Koto Kampar	77 805	79 555	30	30
Koto Kampar Hulu	23 584	22 108	16	16
Kuok	15 675	16 875	3	3
Salo	3 245	3 594	7	7
Tapung	478 471	479 948	-	-
Tapung Hulu	816 085	738 985	18	18
Tapung Hilir	530 540	486 021	5	5
Bangkinang Kota	17 115	17 115	4	4
Bangkinang	102 483	102 483	16	16
Kampar	11 340	11 340	44	44
Kampa	70 376	70 590	48	48
Rumbio Jaya	63 468	60 990	21	21
Kampar Utara	42 970	42 970	22	22
Tambang	81 587	82 329	73	73
Siak Hulu	129 712	126 502	34	34
Perhentian Raja	37 039	17 223	18	18
Kabupaten Kampar	2 868 627	2 758 771	450	452

Lanjutan Tabel/Continued Table 5.2.2

Kecamatan Subdistrict	Karet/Rubber		Kopi/Coffee	
	2021	2022	2021	2022
(1)	(6)	(7)	(8)	(9)
Kampar Kiri	1 881	1 825	-	-
Kampar Kiri Hulu	22 075	20 933	-	-
Kampar Kiri Hilir	1 520	2 068	-	-
Gunung Sahilan	2 855	1 679	-	-
Kampar Kiri Tengah	2 411	1 688	-	-
XIII Koto Kampar	9 971	9 643	-	-
Koto Kampar Hulu	6 926	3 976	-	-
Kuok	2 545	3 032	-	-
Salo	4 121	4 260	-	-
Tapung	1 112	881	-	-
Tapung Hulu	1 389	515	-	-
Tapung Hilir	14	14	-	-
Bangkinang Kota	898	190	-	-
Bangkinang	1 594	1 611	-	-
Kampar	1 386	1 386	-	-
Kampa	748	765	-	-
Rumbio Jaya	1 043	1 129	-	-
Kampar Utara	2 022	2 193	-	-
Tambang	3 989	3 126	-	-
Siak Hulu	6 230	1 714	-	-
Perhentian Raja	1 515	37	-	-
Kabupaten Kampar	76 244	62 665	-	-

Lanjutan Tabel/*Continued Table 5.2.2*

Kecamatan Subdistrict	Kakao/Cocoa		Tebu/Sugar cane	
	2021	2022	2021	2022
(1)	(10)	(11)	(12)	(13)
Kampar Kiri	-	-	-	-
Kampar Kiri Hulu	-	0	-	-
Kampar Kiri Hilir	1	1	-	-
Gunung Sahilan	-	-	-	-
Kampar Kiri Tengah	-	-	-	-
XIII Koto Kampar	-	-	-	-
Koto Kampar Hulu	1	1	-	-
Kuok	1	1	-	-
Salo	2	2	-	-
Tapung	1	3	-	-
Tapung Hulu	-	-	-	-
Tapung Hilir	-	-	-	-
Bangkinang Kota	-	-	-	-
Bangkinang	-	-	-	-
Kampar	-	-	-	-
Kampa	4	5	-	-
Rumbio Jaya	2	2	-	-
Kampar Utara	3	3	-	-
Tambang	18	18	-	-
Siak Hulu	-	-	-	-
Perhentian Raja	10	9	-	-
Kabupaten Kampar	44	45	-	-

Lanjutan Tabel/*Continued Table 5.2.2*

Kecamatan <i>Subdistrict</i>	Teh/ <i>Tea</i>		Tembakau/ <i>Tobacco</i>	
	2021	2022	2021	2022
(1)	(14)	(15)	(16)	(17)
Kampar Kiri	-	-	-	-
Kampar Kiri Hulu	-	-	-	-
Kampar Kiri Hilir	-	-	-	-
Gunung Sahilan	-	-	-	-
Kampar Kiri Tengah	-	-	-	-
XIII Koto Kampar	-	-	-	-
Koto Kampar Hulu	-	-	-	-
Kuok	-	-	-	-
Salo	-	-	-	-
Tapung	-	-	-	-
Tapung Hulu	-	-	-	-
Tapung Hilir	-	-	-	-
Bangkinang Kota	-	-	-	-
Bangkinang	-	-	-	-
Kampar	-	-	-	-
Kampa	-	-	-	-
Rumbio Jaya	-	-	-	-
Kampar Utara	-	-	-	-
Tambang	-	-	-	-
Siak Hulu	-	-	-	-
Perhentian Raja	-	-	-	-
Kabupaten Kampar	-	-	-	-

Catatan/*Note*: -

Sumber/*Source*: Dinas Perkebunan, Peternakan dan Kesehatan Hewan Kabupaten Kampar/*Plantation, Livestock and Animal Health Service of Kampar Regency*

Tabel 5.2.3 Luas Areal Tanaman Perkebunan Rakyat Menurut Jenis Tanaman di Kabupaten Kampar (ha), 2018–2022
Planted Area of Estate Crops by Type of Crops in Kampar Regency (ha), 2018–2022

Jenis Tanaman Kind of Plants	2018	2019	2020	2021	2022
(1)	(2)	(3)	(4)	(5)	(6)
Tanaman Tahunan					
Perennial Crops					
Karet/Rubber	89 930	90 199	90 155	90 234	76 496
Kelapa/Coconut	1 716	1 716	1 628	1 674	1 674
Kelapa sawit/Oil palm	225 916	226 085	226 003	226 169	306 338
Kopi/Coffee	...	-	-	-	-
Kakao/Cocoa	335	334	336	335	335
Teh/Tea	-	-	-	-	-
Jambu mete/Cashew nut
Pala/Nutmeg
Lada/Pepper
Tanaman Semusim					
Seasonal Crops					
Tebu/Sugar cane	-	-	-	-	-
Tembakau/Tobacco	-	-	-	-	-
Nilam/Patchouli

Catatan/Note: -

Sumber/Source: Dinas Perkebunan, Peternakan dan Kesehatan Hewan Kabupaten Kampar/Plantation, Livestock and Animal Health Service of Kampar Regency

Tabel 5.2.4 Luas Areal Tanaman Perkebunan Rakyat Menurut Jenis Tanaman di Kabupaten Kampar (ha), 2018–2022
Planted Area of Estate Crops by Type of Crops in Kampar Regency (ha), 2018–2022

Jenis Tanaman Kind of Plants	2018	2019	2020	2021	2022
(1)	(2)	(3)	(4)	(5)	(6)
Tanaman Tahunan					
Perennial Crops					
Karet/Rubber	64 368	69 462	69 462	76 244	62 665
Kelapa/Coconut	422	428	424	450	452
Kelapa sawit/Oil palm	2 665 029	2 703 547	2 703 547	2 868 627	2 758 771
Kopi/Coffee	...	-	-	-	-
Kakao/Cocoa	...	43	44	44	45
Teh/Tea	-	-	-	-	-
Jambu mete/Cashew nut
Pala/Nutmeg
Lada/Pepper
Tanaman Semusim					
Seasonal Crops					
Tebu/Sugar cane	-	-	-	-	-
Tembakau/Tobacco	-	-	-	-	-
Nilam/Patchouli

Catatan/Note: -

Sumber/Source: Dinas Perkebunan, Peternakan dan Kesehatan Hewan Kabupaten Kampar/Plantation, Livestock and Animal Health Service of Kampar Regency

5.3 PETERNAKAN LIVESTOCK

Tabel 5.3.1 Jumlah Ternak Menurut Kecamatan dan Jenis Ternak di Kabupaten Kampar, 2022
Number of Livestock by Subdistrict and Type of Livestock in Kampar Regency, 2022

Kecamatan Subdistrict	Sapi/Cow		Kerbau/Bufallo	
	Jantan Male	Betina Female	Jantan Male	Betina Female
(1)	(2)	(3)	(4)	(5)
Kampar Kiri	176	736	908	4 193
Kampar Kiri Hulu	34	66	249	762
Kampar Kiri Hilir	118	417	109	253
Gunung Sahilan	825	1 357	72	152
Kampar Kiri Tengah	665	1 404	-	-
XIII Koto Kampar	127	319	102	233
Koto Kampar Hulu	97	258	130	302
Kuok	139	505	288	1 007
Salo	42	152	272	1 317
Tapung	850	2 254	16	12
Tapung Hulu	879	3 134	12	28
Tapung Hilir	1 897	4 435	17	30
Bangkinang Kota	26	86	19	81
Bangkinang	185	1 154	195	385
Kampar	249	554	207	160
Kampa	174	392	72	97
Rumbio Jaya	386	552	133	391
Kampar Utara	137	473	78	312
Tambang	305	838	254	568
Siak Hulu	817	1 142	437	763
Perhentian Raja	207	438	1	4
Kabupaten Kampar	8 335	20 666	3 571	11 050

Lanjutan Tabel/*Continued Table 5.3.1*

Kecamatan <i>Subdistrict</i>	Kambing/Goat		Domba/Sheep	
	Jantan <i>Male</i>	Betina <i>Female</i>	Jantan <i>Male</i>	Betina <i>Female</i>
(1)	(6)	(7)	(8)	(9)
Kampar Kiri	1 337	1 475	36	51
Kampar Kiri Hulu	375	622	-	-
Kampar Kiri Hilir	124	235	-	-
Gunung Sahilan	203	432	-	-
Kampar Kiri Tengah	182	330	-	-
XIII Koto Kampar	540	885	-	-
Koto Kampar Hulu	330	360	-	-
Kuok	412	600	-	-
Salo	282	369	4	9
Tapung	965	2 451	78	156
Tapung Hulu	645	2 115	63	112
Tapung Hilir	446	963	280	300
Bangkinang Kota	67	65	-	-
Bangkinang	357	308	-	-
Kampar	444	563	-	-
Kampa	714	1 800	-	-
Rumbio Jaya	211	301	150	350
Kampar Utara	254	425	-	-
Tambang	570	925	-	-
Siak Hulu	193	428	-	-
Perhentian Raja	159	289	2	2
Kabupaten Kampar	8 810	15 941	613	980

Catatan/*Note*: -

Sumber/*Source*: Dinas Perkebunan, Peternakan dan Kesehatan Hewan Kabupaten Kampar/*Plantation, Livestock and Animal Health Service of Kampar Regency*

Tabel 5.3.2 Populasi Unggas Menurut Kecamatan dan Jenis Unggas di Kabupaten Kampar, 2022
Table 5.3.2 Poultry Population by Subdistrict and Type of Poultry in Kampar Regency, 2022

Kecamatan Subdistrict	Ayam Ras Petelur/Layer	Ayam Ras Pedaging/ Boiler	Ayam Buras/ Domestic Hen	Itik & Itik Manila/Duck & Manila Duck
(1)	(2)	(3)	(4)	(5)
Kampar Kiri	200	600 000	48 700	3 330
Kampar Kiri Hulu	-	25 000	15 015	505
Kampar Kiri Hilir	-	280 000	6 500	600
Gunung Sahilan	-	282 500	2 100	3 300
Kampar Kiri Tengah	700	2 045 000	18 000	990
XIII Koto Kampar	6 000	230 000	3 530	1 470
Koto Kampar Hulu	20 000	162 500	18 000	5 000
Kuok	-	1 000 000	2 602	325
Salo	20 000	132 000	880	828
Tapung	300	2 045 000	17 667	1 130
Tapung Hulu	-	1 806 580	41 740	1 467
Tapung Hilir	400	1 000 000	23 000	3 700
Bangkinang Kota	3 000	227 500	700	4 000
Bangkinang	400	2 042 500	2 850	1 607
Kampar	25 000	290 000	36 050	2 676
Kampa	-	735 000	9 980	2 416
Rumbio Jaya	-	1 265 000	46 765	8 139
Kampar Utara	-	1 110 000	8 225	484
Tambang	-	1 250 000	10 200	3 127
Siak Hulu	150 000	245 125	5 490	572
Perhentian Raja	-	1 340 000	9 000	150
Kabupaten Kampar	226 000	18 113 705	326 994	45 816

Catatan/Note: -

Sumber/Source: Dinas Perkebunan, Peternakan dan Kesehatan Hewan Kabupaten Kampar/Plantation, Livestock and Animal Health Service of Kampar Regency

Tabel 5.3.3 **Produksi Telur Menurut Jenis Unggas di Kabupaten Kampar, 2022**
Egg Production by Type of Poultry in Kampar Regency, 2022

Jenis Unggas Type of Poultry	Populasi (Ekor) Population (Head)	Populasi Produktif (Ekor) Productive Population (Head)	Produksi Telur (Butir) Egg Production (Egg)	Produksi Telur (Kg) Egg Production (Kg)
(1)	(2)	(3)	(4)	(5)
Ayam Ras Petelur/Layer	226 000	220 531	59 622 707	3 312 373
Ayam Buras/Domestic Hen	326 994	135 640	10 647 770	425 911
Itik/Duck	29 584	22 224	3 290 189	219 346
Itik Manila/Manila Duck	16 232	3 410	113 564	7 571
Puyuh/Quail	13 505	8 103	2 224 679	23 415
Jumlah Total	612 315	389 908	75 898 909	3 988 616

Catatan/Note: -

Sumber/Source: Dinas Perkebunan, Peternakan dan Kesehatan Hewan Kabupaten Kampar/Plantation, Livestock and Animal Health Service of Kampar Regency

Tabel
Table 5.3.4**Jumlah Ternak yang dipotong dan Produksi Daging Menurut Jenis Ternak di Kabupaten Kampar, 2022**
Number of Livestock Slaughtered and Meat Production by Type of Livestock in Kampar Regency, 2022

Jenis Ternak <i>Type of Livestock</i>	Jumlah Pemotongan (Ekor) <i>Total (Head)</i>	Produksi Daging (kg) <i>Meat Production (kg)</i>
(1)	(2)	(3)
Sapi/Cow	8 556	1 337 658
Kerbau/Buffalo	7 370	1 294 319
Kambing/Goat	4 109	41 624
Domba/Sheep	370	3 748
Ayam Buras/Domestic Hen	550 266	495 239
Ayam Pedaging/Broiller	3 559 456	4 271 347
Ayam Ras Petelur/Layer	87 600	219 000
Itik/Duck	15 420	15 420
Itik Manila/Manila Duck	2 710	2 710
Babi/Pig	484	21 514
Burung Puyuh/Quail	3 682	368
Jumlah Total	4 240 023	7 702 947

Catatan/Note: -

Sumber/Source: Dinas Perkebunan, Peternakan dan Kesehatan Hewan Kabupaten Kampar/*Plantation, Livestock and Animal Health Service of Kampar Regency*

**5.4 PERIKANAN
FISHERY**

Tabel 5.4.1 **Produksi Perikanan Menurut Kecamatan dan Sektor Perairan di Kabupaten Kampar (Ton), 2022**
Fishery Production by Subdistrict and Water Sector in Kampar Regency (Ton), 2022

Kecamatan Subdistrict	Air Tawar Freshwater	Kolam Water Pond	Keramba Cage	Jumlah Total
(1)	(2)	(3)	(4)	(5)
Kampar Kiri	29,19	144,20	4,60	177,99
Kampar Kiri Hulu	25,84	70,30	-	96,14
Kampar Kiri Hilir	85,17	369,40	-	454,57
Gunung Sahilan	23,03	872,10	-	895,13
Kampar Kiri Tengah	64,62	348,60	29,40	442,62
XIII Koto Kampar	377,01	4 331,80	11 953,10	16 661,91
Koto Kampar Hulu	30,87	32,70	-	63,57
Kuok	37,56	19 296,70	1 528,70	20 862,96
Salo	24,22	3 242,10	32,40	3 298,72
Tapung	47,23	1 884,60	-	1 931,83
Tapung Hulu	5,05	144,65	-	149,70
Tapung Hilir	45,24	216,88	-	262,12
Bangkinang Kota	5,33	1 965,90	-	1 971,23
Bangkinang	27,24	1 045,00	65,40	1 137,64
Kampar	799,79	4 337,20	6 933,10	12 070,09
Kampa	127,81	764,30	22,50	914,61
Rumbio Jaya	82,83	292,80	109,50	485,13
Kampar Utara	57,28	384,20	189,00	630,48
Tambang	27,18	36,40	-	63,58
Siak Hulu	485,65	1 026,00	927,30	2 438,95
Perhentian Raja	9,35	2 567,00	-	2 576,35
Kabupaten Kampar	2 417,48	43 372,83	21 795,00	67 585,31

Catatan/Note: -

Sumber/Source: Dinas Perikanan Kabupaten Kampar/Fishery Service of Kampar Regency

Tabel
Table 5.4.2**Produksi Perikanan Menurut Kecamatan dan Sektor Perairan di Kabupaten Kampar (Juta Rupiah), 2022**
Fishery Production by Subdistrict and Water Sector in Kampar Regency (Million Rupiah), 2022

Kecamatan Subdistrict	Air Tawar Freshwater	Kolam Water Pond	Keramba Cage	Jumlah Total
(1)	(2)	(3)	(4)	(5)
Kampar Kiri	1 046	2 739,80	184,00	3 969,80
Kampar Kiri Hulu	926	1 335,70	-	2 261,70
Kampar Kiri Hilir	3 053	7 018,60	-	10 071,60
Gunung Sahilan	826	16 569,90	-	17 395,90
Kampar Kiri Tengah	2 316	6 623,40	1 176,00	10 115,40
XIII Koto Kampar	13 516	82 304,20	478 124,00	573 944,20
Koto Kampar Hulu	1 107	621,30	-	1 728,30
Kuok	1 347	366 637,30	61 148,00	429 132,30
Salo	868	61 599,90	1 296,00	63 763,90
Tapung	1 693	35 807,40	-	37 500,40
Tapung Hulu	181	2 748,35	-	2 929,35
Tapung Hilir	1 622	4 120,72	-	5 742,72
Bangkinang Kota	191	37 352,10	-	37 543,10
Bangkinang	976	19 855,00	2 616,00	23 447,00
Kampar	28 672	82 406,80	277 324,00	388 402,80
Kampa	4 582	14 521,70	900,00	20 003,70
Rumbio Jaya	2 969	5 563,20	4 380,00	12 912,20
Kampar Utara	2 054	7 299,80	7 560,00	16 913,80
Tambang	974	691,60	-	1 665,60
Siak Hulu	17 410	19 494,00	37 092,00	73 996,00
Perhentian Raja	335	48 773,00	-	49 108,00
Kabupaten Kampar	86 667	824 083,77	871 800,00	1 782 550,77

Catatan/Note: -

Sumber/Source: Dinas Perikanan Kabupaten Kampar/Fishery Service of Kampar Regency

Tabel
Table 5.4.3

Jumlah Produksi Budidaya Perikanan Menurut Kecamatan dan Jenis Ikan di Kabupaten Kampar (Ton), 2022
Number of Aquaculture Production by Subdistrict and Type of Fish in Kampar Regency (Ton), 2022

Kecamatan Subdistrict	Mas Goldfish	Patin Catfish	Nila Parrot	Bawal Pomfret	Gurami Gourami
(1)	(2)	(3)	(4)	(5)	(5)
Kampar Kiri	-	15,52	92,62	8,00	-
Kampar Kiri Hulu	-	7,85	24,00	2,00	4,00
Kampar Kiri Hilir	-	2,24	328,00	-	-
Gunung Sahilan	-	386,19	37,00	-	-
Kampar Kiri Tengah	-	4,17	47,43	-	6,00
XIII Koto Kampar	5 097,83	3 437,61	7 144,32	-	-
Koto Kampar Hulu	-	-	-	-	-
Kuok	26,00	13 512,79	2 728,24	-	-
Salo	11,00	1 032,57	135,84	4,00	13,00
Tapung	-	-	-	-	-
Tapung Hulu	-	12,05	32,00	-	7,00
Tapung Hilir	-	20,00	26,00	-	6,00
Bangkinang Kota	-	529,00	709,00	64,00	60,00
Bangkinang	40,00	25,00	338,48	-	-
Kampar	8,00	3 211,00	2 925,00	85,00	32,00
Kampa	-	513,00	133,00	9,00	25,00
Rumbio Jaya	-	32,00	63,91	-	20,00
Kampar Utara	-	77,00	448,98	-	-
Tambang	-	12,16	4,00	-	-
Siak Hulu	-	199,00	899,41	-	-
Perhentian Raja	-	-	-	-	-
Kabupaten Kampar	5 182,83	23 029,15	16 117,23	172,00	173,00

Lanjutan Tabel/*Continued Table 5.4.3*

Kecamatan Subdistrict	Lele Lele	Lomak Jelawat	Baung Baung	Lainnya Others	Jumlah Total
(1)	(2)		(3)	(4)	(5)
Kampar Kiri	-	-	32,00	-	148,14
Kampar Kiri Hulu	33,00	-	-	-	70,85
Kampar Kiri Hilir	39,00	-	-	-	369,24
Gunung Sahilan	449,00	-	-	-	872,19
Kampar Kiri Tengah	300,00	-	21,00	-	378,60
XIII Koto Kampar	606,00	-	-	-	16 285,76
Koto Kampar Hulu	33,00	-	-	-	33,00
Kuok	4 558,00	-	-	-	20 825,03
Salo	2 077,00	-	-	-	3 273,41
Tapung	1 885,00	-	-	-	1 885,00
Tapung Hulu	94,00	-	-	-	145,05
Tapung Hilir	166,00	-	-	-	218,00
Bangkinang Kota	605,00	-	-	-	1 967,00
Bangkinang	707,00	-	-	-	1 110,48
Kampar	152,00	4 770,00	86,00	-	11 269,00
Kampa	104,00	-	3,00	-	787,00
Rumbio Jaya	198,00	-	-	88,75	402,66
Kampar Utara	46,00	-	-	-	571,98
Tambang	20,00	-	-	-	36,16
Siak Hulu	55,00	-	24,00	774,87	1 952,28
Perhentian Raja	2 567,00	-	-	-	2 567,00
Kabupaten Kampar	14 694,00	4 770,00	166,00	863,62	65 167,83

Catatan/Note: -

Sumber/Source: Dinas Perikanan Kabupaten Kampar/*Fishery Service of Kampar Regency*

Tabel 5.4.4 Jumlah Armada/Kapal Perikanan Menurut Kecamatan di Kabupaten Kampar, 2022
Number of Fish Boats by Subdistrict in Kampar Regency, 2022

Kecamatan Subdistrict	Perahu Tanpa Motor/ Motorless Boat	Motor Tempel/ Outboard Motor Boat	Kapal Motor/ Motor Boat	Jumlah/Total
(1)	(2)	(3)	(4)	(5)
Kampar Kiri	26	188	-	214
Kampar Kiri Hulu	62	147	-	209
Kampar Kiri Hilir	85	368	-	453
Gunung Sahilan	49	187	-	236
Kampar Kiri Tengah	-	190	-	190
XIII Koto Kampar	27	398	-	425
Koto Kampar Hulu	54	4	-	58
Kuok	97	3	-	100
Salo	32	10	-	42
Tapung	33	94	-	127
Tapung Hulu	40	-	-	40
Tapung Hilir	93	150	-	243
Bangkinang Kota	11	-	-	11
Bangkinang	60	-	-	60
Kampar	124	45	-	169
Kampa	62	37	-	99
Rumbio Jaya	90	15	-	105
Kampar Utara	9	10	-	19
Tambang	40	214	-	254
Siak Hulu	85	100	-	185
Perhentian Raja	-	9	-	9
Kabupaten Kampar	1 079	2 169	-	3 248

Catatan/Note: -
 Sumber/Source: Dinas Perikanan Kabupaten Kampar/Fishery Service of Kampar Regency

Tabel
Table 5.4.5**Jumlah Alat Penangkap Ikan Menurut Kecamatan di Kabupaten Kampar, 2022**
Number of Fishing Tackles by Subdistrict in Kampar Regency, 2022

Kecamatan Subdistrict	Jaring Insang Gill Net	Jala Net	Bubu Bubu	Rawai Rawai	Pancing Fishing Rod
(1)	(2)		(3)	(4)	(5)
Kampar Kiri	52	122	20	20	-
Kampar Kiri Hulu	65	110	34	-	-
Kampar Kiri Hilir	140	210	103	-	-
Gunung Sahilan	56	100	80	-	-
Kampar Kiri Tengah	70	50	20	50	-
XIII Koto Kampar	13	230	150	32	-
Koto Kampar Hulu	20	10	20	8	-
Kuok	30	24	35	11	-
Salo	10	12	20	-	-
Tapung	34	26	47	20	-
Tapung Hulu	40	-	-	-	-
Tapung Hilir	112	88	31	12	-
Bangkinang Kota	11	-	-	-	-
Bangkinang	60	-	-	-	-
Kampar	5	54	75	35	-
Kampa	20	49	30	-	-
Rumbio Jaya	20	29	30	26	-
Kampar Utara	10	9	-	-	-
Tambang	85	129	40	-	-
Siak Hulu	30	45	60	50	-
Perhentian Raja	3	3	3	-	-
Kabupaten Kampar	886	1 300	798	264	-

Lanjutan Tabel/*Continued Table 5.4.5*

Kecamatan <i>Subdistrict</i>	Serok <i>Scoop</i>	Tombak <i>Spear</i>	Lainnya <i>Others</i>	Jumlah <i>Total</i>
(1)	(2)	(3)	(4)	(5)
Kampar Kiri	-	-	-	214
Kampar Kiri Hulu	-	-	-	209
Kampar Kiri Hilir	-	-	-	453
Gunung Sahilan	-	-	-	236
Kampar Kiri Tengah	-	-	-	190
XIII Koto Kampar	-	-	-	425
Koto Kampar Hulu	-	-	-	58
Kuok	-	-	-	100
Salo	-	-	-	42
Tapung	-	-	-	127
Tapung Hulu	-	-	-	40
Tapung Hilir	-	-	-	243
Bangkinang Kota	-	-	-	11
Bangkinang	-	-	-	60
Kampar	-	-	-	169
Kampa	-	-	-	99
Rumbio Jaya	-	-	-	105
Kampar Utara	-	-	-	19
Tambang	-	-	-	254
Siak Hulu	-	-	-	185
Perhentian Raja	-	-	-	9
Kabupaten Kampar	-	-	-	3 248

Catatan/*Note:* -

Sumber/*Source:* Dinas Perikanan Kabupaten Kampar/*Fishery Service of Kampar Regency*

06

INDUSTRI, PERTAMBANGAN, DAN ENERGI
INDUSTRY, MINING, AND ENERGY



REALISASI KONSUMSI LISTRIK KAB. KAMPAR, DESEMBER 2021 (kWh)

Electricity Consumption Realization of Kampar Regency, December 2021 (kWh)

64.033.045

PRODUKSI AIR KABUPATEN KAMPAR, DESEMBER 2021

Water Production in Kampar Regency, December 2021



Air Disalurkan
Distributed Water

183.201 m³



Pelanggan
Customers

10.305

Nilai
Value

Rp. 1.062.683 030

PENJELASAN TEKNIS

1. Pengumpulan data industri besar dan sedang dilakukan melalui Survei Industri Besar dan Sedang yang dilaksanakan setiap tahun secara lengkap (sensus) sejak tahun 1975. Survei Industri Besar dan Sedang mencakup semua perusahaan industri yang mempunyai tenaga kerja 20 orang atau lebih dengan menggunakan kuesioner II A.
2. Klasifikasi industri yang digunakan dalam survei ini berdasar kepada Klasifikasi Baku Lapangan Usaha Indonesia (KBLI). KBLI adalah klasifikasi lapangan usaha yang berdasar kepada International Standard Industrial Classification of All Economic Activities (ISIC) revisi 4 yang telah disesuaikan dengan kondisi Indonesia.
3. **Industri manufaktur** adalah suatu kegiatan ekonomi yang melakukan kegiatan mengubah suatu barang dasar secara mekanis, kimia, atau dengan tangan sehingga menjadi barang jadi/setengah jadi, dan atau barang yang kurang nilainya menjadi barang yang lebih tinggi nilainya, dan sifatnya lebih dekat kepada pemakai akhir. Termasuk dalam kegiatan ini adalah jasa industri dan pekerjaan perakitan.
4. **Jasa industri** adalah kegiatan industri yang melayani keperluan pihak lain. Pada kegiatan ini bahan baku disediakan oleh pihak

TECHNICAL NOTES

1. *Data collection of large & medium scale manufacturing is conducted through The Large & Medium Manufacturing Establishment Survey that has been done annually for all industries (census) since 1975. Large and Medium Manufacturing Establishment Survey covers all manufactures/industries with 20 workers or more by questionnaire II A.*
2. *The industrial classification adopted in this survey refers to the Klasifikasi Baku Lapangan Usaha Indonesia (KBLI). KBLI is classification of economic activities based on the International Standard Industrial Classification of All Economic Activities (ISIC rev 4) that has been modified according to the local condition in Indonesia.*
3. **Manufacturing industry** is defined as an economic activity processing basic goods mechanically, chemicals or manually into final or intermediate goods. It is also defined as processing of lower value goods into higher value goods as final or intermediate products. The activities also include services for manufacturing and assembling.
4. **Services for manufacturing** is defined as a manufacturing activity which serving other manufacturing establishments.

lain sedangkan pihak pengolah hanya melakukan pengolahannya dengan mendapat imbalan sebagai balas jasa (upah maklon).

5. **Perusahaan atau usaha industri** adalah suatu unit (kesatuan) usaha yang melakukan kegiatan ekonomi, bertujuan menghasilkan barang atau jasa, terletak pada suatu bangunan atau lokasi tertentu, dan mempunyai catatan administrasi tersendiri mengenai produksi dan struktur biaya serta ada seorang atau lebih yang bertanggung jawab atas usaha tersebut.
6. Industri manufaktur dikelompokkan ke dalam 4 golongan berdasarkan banyaknya pekerja, yaitu: industri besar (100 orang pekerja atau lebih), industri sedang/menengah (20–99 orang pekerja), industri kecil (5–19 orang pekerja), dan industri mikro (1–4 orang pekerja).
7. Pelanggan adalah individu atau kelompok, baik rumah tangga, perusahaan atau institusi non profit yang membeli air bersih dari perusahaan air bersih.
8. Air disalurkan adalah volume air bersih dari perusahaan air bersih

In this case, raw materials are supplied by others while the workers are paid as a compensation for processing raw materials.

5. **A manufacturing establishment** is defined as a production unit engaged in economic activity, producing goods or services, located in a building or in a certain location, keeping a business record concerning the production and cost structure, and having a person or more that are responsible to those activities.
6. *Manufacturing industries are categorized into four groups, based on the number of employees: large scale manufacturing (100 employees or more), medium scale manufacturing (20–99 employees), small scale manufacturing (5–19 employees), and micro industry (1–4 employees).*
7. *Customers are individuals or groups, whether household, company or non-profit institutions that buy water supply from water supply establishment.*
8. *Distributed water is the volume of water supply from water supply establishment.*

Tabel
Table 6.1**Realisasi Konsumsi Listrik Per Bulan di Kabupaten
Kampar, 2022**
**Monthly Electricity Consumption Realization in Kampar
Regency, 2022**

Bulan Month	Konsumsi Listrik Electricity Consumption (KWh)
(1)	(2)
Januari/January	61 075 483
Februari/February	56 549 291
Maret/March	65 771 233
April/April	66 587 466
Mei/May	63 881 797
Juni/June	64 969 544
Juli/July	65 056 944
Agustus/August	65 018 470
September/September	64 007 651
Oktober/October	64 882 468
November/November	63 101 790
Desember/December	65 590 287

Catatan/Note: -

Sumber/Source: PT PLN Persero Wilayah Riau dan Kepulauan Riau/ Regional Office of PT PLN of Riau and Kepulauan Riau Province

Tabel
Table 6.2**Jumlah Pelanggan dan Air yang Disalurkan Menurut
Kecamatan di Kabupaten Kampar, 2022**
**Number of Customers and Distributed Water by Subdistrict
in Kampar Regency, 2022**

Kecamatan Subdistrict	Pelanggan Number of Customers	Air Disalurkan Distributed Water (m ³)	Nilai Value (Rp)
(1)	(2)	(3)	(4)
Kampar Kiri	476	90 867	580 669 950
Kampar Kiri Hulu	-	-	-
Kampar Kiri Hilir	-	-	-
Gunung Sahilan	71	7 403	47 618 600
Kampar Kiri Tengah	-	-	-
XIII Koto Kampar	-	-	-
Koto Kampar Hulu	195	30 774	209 466 160
Kuok-Salo	805	208 992	1 514 182 100
Tapung	99	8 742	90 080 670
Tapung Hulu	1 896	343 687	2 399 479 520
Tapung Hilir	-	-	-
Bangkinang Kota	3 961	931 656	6 556 473 950
Bangkinang	201	41 237	304 631 940
Kampar	839	115 590	798 070 550
Kampa	941	189 757	1 271 391 210
Rumbio Jaya	-	-	-
Kampar Utara	357	53 599	355 194 180
Tambang	533	98 791	625 862 830
Siak Hulu	155	19 131	125 904 910
Perhentian Raja	-	-	-
Kabupaten Kampar	10 529	2 140 226	14 879 026 570

Catatan/Note: -

Sumber/Source: PDAM Tirta Kampar/Tirta Kampar Local Water Company Official

07

PARIWISATA TOURISM

HOTEL BINTANG Star Hotel



AKOMODASI /Accommodation

3



TEMPAT TIDUR /Beds

406



KAMAR /Rooms

277

BANYAKNYA USAHA PENYEDIA JASA AKOMODASI, KAMAR DAN TEMPAT TIDUR YANG TERSEDIA
PADA HOTEL BINTANG DAN NON BINTANG DI KABUPATEN KAMPAR, 2021

Number of Accommodation, Available Rooms and Beds in Star and Non-Star Hotels in Kampar Regency, 2021



AKOMODASI /Accommodation

12



TEMPAT TIDUR /Beds

441



KAMAR /Rooms

204

HOTEL NON BINTANG Non-Star Hotel



PENJELASAN TEKNIS

1. **Pariwisata** merupakan keseluruhan rangkaian kegiatan yang berhubungan dengan gerakan manusia yang melakukan perjalanan atau persinggahan sementara dari tempat tinggalnya ke suatu atau beberapa tempat tujuan di luar lingkungan tempat tinggalnya yang didorong oleh beberapa keperluan atau motif tanpa bermaksud mencari nafkah tetap.
2. Menurut SK MENPARPOSTEL No.: KM. 98/PW.102/MPPT-87, **Objek Wisata** adalah semua tempat atau keadaan alam yang memiliki sumber daya wisata yang dibangun dan dikembangkan sehingga mempunyai daya tarik dan diusahakan sebagai tempat yang dikunjungi wisatawan.
3. Objek wisata dapat berupa wisata alam seperti gunung, danau, sungai, pantai, laut, atau berupa objek bangunan seperti museum, benteng, situs peninggalan sejarah, dan lain-lain.

TECHNICAL NOTES

1. **Tourism** is a whole series of activities related to the movement of people who travel or temporary stopover from their place of residence to a destination or several places outside their neighborhood which are driven by several needs or motives without the intention of earning a permanent income.
2. According to the Decree of MENPARPOSTEL No. : KM. 98 / PW.102 / MPPT-87, **Tourist Objects** are all places or natural conditions that have built and developed tourist resources so that they have attractiveness and are cultivated as places visited by tourists.
3. *Tourism objects can be in the form of natural attractions such as mountains, lakes, rivers, beaches, sea, or in the form of building objects such as museums, forts, historical heritage sites, and others.*

Tabel
Table 7.1

**Kondisi Objek Wisata Menurut Kecamatan di Kabupaten
Kampar, 2021**
*Tourism Object Condition by Subdistrict in Kampar Regency,
2021*

Kecamatan Subdistrict	Objek Wisata Tourism Object	Kondisi Condition
(1)	(2)	(3)
Kampar Kiri	Makam Syehk Burhanuddin	Tela di Renovasi
	Tugu Khatulistiwa (Equator)	Tela di Renovasi
	Bendungan Sungai Paku	Alami
	Ex Gerbang Kereta Api	Alami
	Air terjun Kaboko	Alami
Kampar Kiri Hulu	Air Terjun Kebun Tinggi	Alami
	Arung Jeram Sungai Kampar Kiri Hulu	Alami
	Air Terjun Tanjung Belit	Alami
	Air Terjun Bertingkat	Alami
Gunung Sahilan	Istana Gunung Sahilan	Belum diRenovasi
	Makam Rajo Darah putih	Tela di Renovasi
	Makam Raja Gunung sahilan	Tela di Renovasi
XIII Koto Kampar	Candi Muara Takus	Tela di Renovasi
	Wisata Ulu Kasok	Alami
	Danau Rusa	Buatan
	Makam Syehk Abdul Gani Al-Kholidi	Tela di Renovasi
	Aquari Tepian Danau Rusa	Buatan
	Puncak Menara Telkom Tanjung Alai	Alami
	Panorama Tanjung Alai	Alami
	Air Terjun Sungai Osang Desa Binamang	Alami
	Masjid Kuno Tanjung	Alami
	Air Terjun Binamang	Alami
	Makam Syech Jaafar	Tela di Renovasi
	Waduk PLTA Koto Panjang	Buatan
	Puncak Kompe	Alami
	Puncak Tuah	Alami
	Panorama Kelok Indak	Alami
	Cubodak Hill	Alami
	Tepian Mahligai	Alami
	Wahid Island	Alami
	Qeis Tren Camp	Alami
	Fada Camping Ground	Alami
Pulau Abadi	Alami	

Lanjutan Tabel/*Continued Table 7.1*

Kecamatan Subdistrict	Objek Wisata Tourism Object	Kondisi Condition
(1)	(2)	(3)
Kuok	Kampung Melayu/ Desa Wisata	Alami
	Goa Alam Rantau Berangin	Alami
	Museum Kendil Kemilau Emas	Peninggalan Sejarah
	Anjungan Lokasi Pacu Tongkang	Telah di Renovasi
	Rumah Lontioik Melayu Kampar	Telah di Renovasi
	Pacu Tongkang	-
	Mesjid Ikhsan Pulau Tarap	Telah di Renovasi
	Makam Syech abdul Samad Palambani	Telah di Renovasi
Tapung	Kerajinan Masyarakat (kerajinan Tudung saji)	Kreatifitas
	Rumah Adat Tapung	Telah di Renovasi
	Makam Syech Abdul Hamid	Telah di Renovasi
Tapung Hulu	Air Panas Sinama Nenek	Alami
	Makam Nenek Eno	Telah di Renovasi
Bangkinang Kota	Taman Rekreasi Stanum	Telah di Renovasi
	Taman Kota Bukit Cadika	Telah di Renovasi
	Masjid Islamic Center	Telah di Renovasi
	Makam mahmud Marzuki	Telah di Renovasi
	Pekan Budaya	Telah di Renovasi
Bangkinang	Makam Datuk Tabano	Telah di Renovasi
	Bendungan Ompang Uwai	Telah di Renovasi
	Water Boom Bukit Naa'ng	Alami dan Buatan
	Hutan Wisata Rimbo Terantang	Alami
	Ziarah Kubur	-
Kampa	Mesjid Kubro	Telah di Renovasi
	Peninggalan Benda-benda Kerajaan Kampar	Alami
	Makam Sultan Adli Mahmud Syah	Telah di Renovasi
	Bendungan Simbat	Buatan
	Bendungan Sungai Tibun	Buatan

Lanjutan Tabel/*Continued Table 7.1*

Kecamatan Subdistrict	Objek Wisata Tourism Object	Kondisi Condition
(1)	(2)	(3)
Kampar	Mesjid Jami'	Alami
	Anjungan Limau Kasai	Permanen
	Makam Datuk Panglimo Khatib	Telah di Renovasi
	Rumah Adat Suku Bendang	Alami
	Makam Syech Harun	Telah di Renovasi
	Makam Engku Mudo Sangkal	Telah di Renovasi
	Balimou Kasai	-
	Makam Syech Abdul Muis Al Halidy	Telah di Renovasi
	Makam Siti Saadah Abdawiyah	Telah di Renovasi
	Hutan Lindung (Hutan Adat)	Alami
	Bendungan Sungai Tibun	Buatan
Tambang	Kebun Nenas	Telah di Renovasi
	Danau Bakouk	Buatan
	Makam Raja-Raja Kampar	Buatan
Siak Hulu	Desa Wisata Buluh Cina	Permanen
	Aquarium Air Tawar	Alami
	Hutan Wisata Bulu Cina	Alami
	Anjungan Arena Pacu Sampan	Permanen
	Kebun Binatang Kasang Kulim	Buatan
Salo	Rumah Lontiak	Alami
	Jembatan Berayun	Direnovasi
Kampar Utara	Makam Syech Engku Mudo Husin	Belum diRenovasi
Rumbio Jaya	Mesjid Jami' Desa Pulau Payung	Buatan
	Jembatan Berayun	Buatan

Catatan/Note: -

Sumber/Source: Dinas Pariwisata dan Kebudayaan Kabupaten Kampar/*Tourism and Culture Service of Kampar Regency*

Tabel
Table 7.2**Banyaknya Usaha Penyedia Jasa Akomodasi, Kamar dan Tempat Tidur yang Tersedia pada Hotel Bintang dan Non Bintang di Kabupaten Kampar, 2021**
Number of Accommodations, Available Rooms and Beds in Star and Non-Star Hotels in Kampar Regency, 2021

Hotel <i>Hotel</i>	Akomodasi <i>Accommodations</i>	Kamar <i>Rooms</i>	Tempat Tidur <i>Beds</i>
(1)	(2)	(3)	(4)
Bintang/ <i>Star</i>	3	277	406
Non Bintang/ <i>Non-Star</i>	12	204	441
Total	15	481	847

Catatan/*Note*: -Sumber/*Source*: BPS/BPS-Statistics Indonesia

08

TRANSPORTASI DAN KOMUNIKASI
TRANSPORTATION AND COMMUNICATION

**PANJANG JALAN
KABUPATEN
KAMPAR**

Length of Roads Kampar Regency

2.633,94 km



**PANJANG JALAN KEWENANGAN PEMERINTAHAN
PROVINSI RIAU MENURUT KONDISI JALAN**

*Length of Roads to the Authority of the Riau Province Government by
Condition of Roads*

Baik /Good

255,78 km

Sedang/Moderate

80,79 km

Rusak/Damage

60,69 km

**Rusak Berat
/Severely Damage**

1,70 km

PENJELASAN TEKNIS

1. Jalan merupakan prasarana pengangkutan darat yang penting untuk memperlancar kegiatan perekonomian. Dengan makin meningkatnya usaha pembangunan maka akan menuntut peningkatan pembangunan jalan untuk memudahkan mobilitas penduduk dan memperlancar lalu lintas barang dari satu daerah ke daerah lain.
2. Data panjang jalan negara dan jalan provinsi bersumber dari Kementerian Pekerjaan Umum dan Perumahan Rakyat, sedangkan jalan kabupaten/kota bersumber dari Dinas Pekerjaan Umum Kabupaten/Kota, diolah dari daftar PJ-II/5.

TECHNICAL NOTES

1. *One of the important infrastructures supporting economic activities is the availability of roads. Improvement in all aspects of economic development requires more improvement in transportation, especially in road development. This development is intended to facilitate population mobility and distributive trade from one region to another region.*
2. *Data on the length of state and provincial roads were taken from the Ministry of Public Works and Housing, while the regency/municipality roads data were taken from Regency/Municipality Public Works Offices, based on PJ-II/5 questionnaire.*

<https://kamparkab.bps.go.id>

8.1 TRANSPORTASI TRANSPORTATION

Tabel 8.1.1 Panjang Jalan¹ Menurut Tingkat Kewenangan Pemerintahan di Kabupaten Kampar (km), 2019–2021
Table 8.1.1 Length of Roads¹ by Level of Government Authority in Kampar Regency (km), 2019–2021

Tingkat Kewenangan Pemerintahan Level of Government Authority	2019	2020	2021
(1)	(2)	(3)	(4)
Negara ² /State ²	161,26	161,26	161,26
Provinsi/Province	398,96	398,96	398,96
Kabupaten/Kota Regency/Municipality	2 073,10	2 073,10	2 073,10
Jumlah/Total	2 633,94	2 633,94	2 633,94

Catatan/Note: ¹ Data tidak termasuk panjang jalan tol/Excluding toll road

² Berdasarkan Keputusan Menteri Pekerjaan Umum dan Perumahan Rakyat No. 248/KPTS/M/2015/Based on Public Work and Public Housing Ministerial Decree No. 248/KPTS/M/2015

Sumber/Source: Dinas Pekerjaan Umum, Penataan Ruang, Perumahan dan Kawasan Pemukiman Provinsi Riau/ Regional Office of Public Works, Spatial Planning, Housing and Residential Area of Riau Province

Tabel 8.1.2 Panjang Jalan Kewenangan Pemerintahan Provinsi Riau Menurut Jenis Permukaan Jalan di Kabupaten Kampar (km), 2021
Length of Roads to the Authority of the Riau Province Government by Type of Road Surface in Kampar Regency (km), 2021

Jenis Permukaan Jalan Type of Road Surface	2021
(1)	(2)
Aspal/Paved	301,564
Tidak Diaspal (Beton/Rigid)/ Unpaved (Concrete/Rigid)	44,383
Lainnya/Others	53,013
Jumlah/Total	398,96

Catatan/Note: -

Sumber/Source: Dinas Pekerjaan Umum, Penataan Ruang, Perumahan dan Kawasan Pemukiman Provinsi Riau/ Regional Office of Public Works, Spatial Planning, Housing and Residential Area of Riau Province

Tabel 8.1.3 Panjang Jalan Kewenangan Pemerintahan Provinsi Riau Menurut Kondisi Jalan di Kabupaten Kampar (km), 2021
Table *Length of Roads to the Authority of the Riau Province Government by Condition of Roads in Kampar Regency (km), 2021*

Kondisi Jalan <i>Condition of Roads</i>	2021
(1)	(2)
Baik/ <i>Good</i>	255,78
Sedang/ <i>Moderate</i>	80,79
Rusak/ <i>Damage</i>	60,69
Rusak Berat/ <i>Severely Damage</i>	1,70
Jumlah/<i>Total</i>	398,96

Catatan/*Note*:

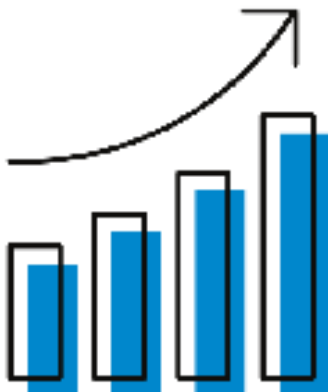
-

Sumber/*Source*: Dinas Pekerjaan Umum, Penataan Ruang, Perumahan dan Kawasan Pemukiman Provinsi Riau/ *Regional Office of Public Works, Spatial Planning, Housing and Residential Area of Riau Province*

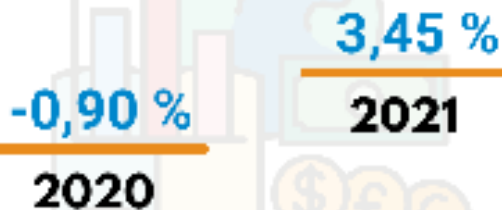
**SISTEM NERACA REGIONAL
SYSTEM OF REGIONAL ACCOUNTS****PDRB LAPANGAN USAHA
ADHK DI KAB.KAMPAR, 2021**

*GRDP by Industry at Current Price in Kampar Regency,
2021*

**Rp 53.196,37
Miliar / Billion**

**PERTUMBUHAN EKONOMI
KABUPATEN KAMPAR**

The Economic Growth of Kampar Regency



PENJELASAN TEKNIS

1. Penghitungan statistik neraca nasional mengikuti buku petunjuk yang diterbitkan oleh Perserikatan Bangsa Bangsa (PBB) dikenal sebagai Sistem Neraca Nasional (SNN). SNN adalah rekomendasi internasional tentang bagaimana menyusun ukuran aktivitas ekonomi yang sesuai dengan standar neraca baku yang didasarkan pada prinsip-prinsip ekonomi. Rekomendasi yang dimaksud dinyatakan dalam sekumpulan konsep, definisi, klasifikasi, dan aturan neraca yang disepakati secara internasional dalam mengukur indikator tertentu seperti Produk Domestik Bruto (PDB). Salah satu bentuk adaptasi pencatatan statistik nasional adalah melakukan perubahan tahun dasar PDB Indonesia dari tahun 2000 ke 2010. Perubahan tahun dasar PDB dilakukan seiring dengan mengadopsi rekomendasi PBB yang tertuang dalam Sistem Neraca Nasional 2008 (SNA 2008).
2. Produk Domestik Bruto pada tingkat nasional serta Produk Domestik Regional Bruto (PDRB) pada tingkat regional (provinsi) menggambarkan kemampuan suatu wilayah untuk menciptakan nilai tambah pada suatu waktu tertentu. Untuk menyusun PDB maupun PDRB digunakan 2

TECHNICAL NOTES

1. *The method used to estimate national accounts statistics is based on the standard guidelines formed by United Nation known as System of National Accounts (SNA). SNA is the internationally agreed standard set of recommendations on how to compile measures of economic activity in accordance with strict accounting conventions based on economic principles. The recommendations are expressed in term of a set of concepts, definitions, classifications and accounting rules that comprise the internationally agreed standard for measuring indicators such as Gross Domestic Product (GDP). One of the improvement in the national statistical system is to rebase GDP form base year 2000 to 2010 in order to capture current economic condition. It is in line with the United Nations (UN) recommendation on 2008 SNA.*
2. *The basic measure of the value added arising from economic activity is known as Gross Domestic Product at the national level and Gross Regional Domestic Product (GRDP) at the regional level (provinces/regencies/municipalities). To compile these statistics, two approaches*

pendekatan, yaitu lapangan usaha dan pengeluaran. Keduanya menyajikan komposisi data nilai tambah dirinci menurut sumber kegiatan ekonomi (lapangan usaha) dan menurut komponen penggunaannya. PDB maupun PDRB dari sisi lapangan usaha merupakan penjumlahan seluruh komponen nilai tambah bruto yang mampu diciptakan oleh sektor-sektor ekonomi atas berbagai aktivitas produksinya. Sedangkan dari sisi pengeluaran menjelaskan tentang penggunaan dari nilai tambah tersebut.

3. PDB menurut lapangan usaha mengalami perubahan klasifikasi dari 9 lapangan usaha menjadi 17 lapangan usaha. PDB menurut lapangan usaha dirinci menurut total nilai tambah dari seluruh sektor ekonomi yang mencakup lapangan usaha Pertanian, Kehutanan, dan Perikanan; Pertambangan dan Penggalian; Industri Pengolahan; Pengadaan Listrik dan Gas; Pengadaan Air, Pengelolaan Sampah, Limbah dan Daur Ulang; Konstruksi; Perdagangan Besar dan Eceran, Reparasi Mobil dan Sepeda Motor; Transportasi dan Pergudangan; Penyediaan Akomodasi dan Makan Minum; Informasi dan Komunikasi; Jasa Keuangan dan Asuransi; Real Estat; Jasa Perusahaan; Administrasi Pemerintahan, Pertahanan dan

have been used, i.e. "production approach" and "expenditure approach". The first approach is to measure value added produced by various kinds of economic activities, while the second approach is to measure final uses of the country's output. In other words, GDP/GRDP is the sum of total value added produced by all economic industries (activities) and the way of using it.

3. *GDP by industry classification changes from 9 sectors to 17 industries. GDP by industry is classified by types of economic activities such as Agriculture, Forestry and Fishing; Mining and Quarrying; Manufacturing; Electricity and Gas; Water supply, Sewerage, Waste Management and Remediation Activities; Construction; Wholesale and Retail Trade; Repair of Motor Vehicles and Motorcycles; Transportation and Storage; Accommodation and Food Service Activities; Information and Communication; Financial and Insurance Activities; Real Estate Activities; Business Activities; Public Administration; Defence and Compulsory Social Security; Education; Human Health and Social Work Activities; and Other Services Activities.*

- Jaminan Sosial Wajib; Jasa Pendidikan; Jasa Kesehatan dan Kegiatan Sosial; dan Jasa lainnya.
4. PDB menurut pengeluaran mengalami perubahan klasifikasi dimana pengeluaran konsumsi Lembaga Non Profit yang Melayani Rumah Tangga (LNPR) yang sebelumnya termasuk bagian dari pengeluaran konsumsi rumah tangga menjadi komponen terpisah. Sehingga klasifikasi PDB menurut pengeluaran dirinci menjadi 7 komponen yaitu komponen pengeluaran konsumsi rumah tangga, pengeluaran konsumsi LNPR, pengeluaran konsumsi pemerintah, pembentukan modal tetap bruto, perubahan inventori, ekspor barang dan jasa, dan impor barang dan jasa.
 5. Pengeluaran konsumsi rumah tangga mencakup berbagai pengeluaran konsumsi akhir rumah tangga atas barang dan jasa untuk memenuhi kebutuhan individu ataupun kelompok secara langsung. Pengeluaran rumah tangga di sini mencakup makanan dan minuman selain restoran; pakaian, alas kaki dan jasa perawatannya; perumahan dan perlengkapan rumah tangga; kesehatan dan pendidikan; transportasi dan komunikasi; restoran dan hotel serta lainnya.
4. *GDP by expenditure classification changes where consumption expenditure Non-profit Institutions Serving Households (NPISH) previously included as part of household consumption expenditure is taken out into separate component. So that, GDP by type of expenditures is classified into: household consumption expenditure, NPISH consumption expenditure, government consumption expenditure, gross fixed capital formation, changes in inventories, exports of goods and services, and imports of goods and services.*
 5. *Household consumption expenditures consist of expenditures incurred by households, which are used for both individual or collective needs. Household consumptions are classified into food and beverages other than restaurants; clothing, footwear, and related maintenance services; housing and household equipment; health and education; transport and communication; restaurants and hotels; and others.*

6. Pengeluaran Pemerintah terdiri dari Pengeluaran Konsumsi Individu dan Pengeluaran Konsumsi Kolektif. Barang dan jasa individu merupakan barang dan jasa privat,. Contoh barang dan jasa yang dihasilkan pemerintah dan tergolong sebagai barang dan jasa individu adalah jasa pelayanan kesehatan pemerintah di rumah sakit/ puskesmas dan jasa pendidikan di sekolah/ universitas negeri. Sedangkan barang dan jasa kolektif ekuivalen dengan barang public. Contoh barang dan jasa yang dihasilkan pemerintah dan tergolong sebagai barang dan jasa kolektif adalah jasa pertahanan yang dilakukan TNI dan keamanan yang dilakukan kepolisian.
7. Pembentukan Modal Tetap Bruto (PMTB) mencakup pengadaan, pembuatan, dan pembelian barang modal. Barang modal dimaksud adalah barang-barang yang digunakan untuk proses produksi, tahan lama atau yang mempunyai umur pemakaian lebih dari satu tahun seperti bangunan, mesin-mesin dan alat angkutan. Termasuk pula di sini perbaikan besar (berat) yang sifatnya memperpanjang umur atau mengubah bentuk atau kapasitas barang modal tersebut. Pengeluaran barang modal untuk keperluan militer juga dicakup sebagai PMTB. Klasifikasi
6. *Government consumption expenditure consists of Individual Consumption Expenditure and Collective Consumption Expenditure. Individual goods and services are private goods and services. Examples of goods and services produced by government and classified as goods and services of individuals is the government health services in hospitals/health centers and education services in schools/ universities. Collective goods and services equivalent to public goods. Examples of goods and services produced by government and classified as collective goods and services is carried military defense services and the police's security.*
7. *Gross Fixed Capital Formation (GFCF) includes procurement, manufacture, and the purchase of capital goods. Capital goods are goods which are used for the production process, durable or have a service life of more than one year such as buildings, machinery, and transportation equipment. Including here: huge improvement that are to extend the life or changing the shape or the capacity of the capital goods. Capital expenditures for military purposes are also covered as GFCF. GFCF component are classified into six sub-components: Construction; Machinery and Equipment;*

komponen PMTB dibagi menjadi 6 sub komponen yaitu Konstruksi; Mesin dan Peralatan; Kendaraan; Peralatan Lainnya; Cultivated Biological Resources (CBR) dan Produk Kekayaan Intelektual.

8. Ekspor barang dan jasa merupakan transaksi perdagangan barang dan jasa dari penduduk (residen) ke bukan penduduk (nonresiden). Impor barang dan jasa adalah transaksi perdagangan dari bukan penduduk ke penduduk. Ekspor atau impor barang terjadi pada saat terjadi perubahan hak kepemilikan barang antara penduduk dengan bukan penduduk (dengan atau tanpa perpindahan fisik barang tersebut). Pada PDB dengan tahun dasar 2010, ekspor dan impor barang dirinci menjadi nonmigas dan migas.
9. Produk Domestik Bruto maupun agregat turunannya disajikan dalam 2 (dua) versi penilaian, yaitu atas dasar "harga berlaku" dan atas dasar "harga konstan". Disebut sebagai harga berlaku karena seluruh agregat dinilai dengan menggunakan harga pada tahun berjalan, sedangkan harga konstan penilaiannya didasarkan kepada harga satu tahun dasar tertentu, dalam publikasi ini digunakan harga tahun 2010.

vehicle; Other equipment; Cultivated Biological Resources (CBR) and Intellectual Property Product.

8. *Exports of goods and services consist of transactions of goods and services from residents to non-residents. Imports of goods and services consist of transaction of goods and services from non-residents to residents. Exports and imports of goods occur when there are changes in ownership of goods between residents and non-residents (with or without physical movements of goods across frontiers). On the GDP at 2010 basic year, exports and imports of goods specified into non oil and gas and oil and gas.*
9. *GDP and its aggregations are presented in two forms: at current market prices and at constant base year market prices. In presenting current market prices, all aggregates are valued at current market prices, while base year constant market prices are shown by valuing all aggregates at fixed base year prices. Year of 2010 is used as the base year in this publication.*

10. Laju pertumbuhan Produk Domestik Bruto diperoleh dari perhitungan PDB atas dasar harga konstan. Diperoleh dengan cara mengurangi nilai PDB pada tahun ke-n terhadap nilai pada tahun ke n-1 (tahun sebelumnya), dibagi dengan nilai pada tahun ke n-1, dikalikan dengan 100 persen. Laju pertumbuhan menunjukkan perkembangan agregat pendapatan dari satu waktu tertentu terhadap waktu sebelumnya.
10. *Growth rate of Gross Domestic Product is derived from GDP at constant market prices. It is obtained by subtracting the value of GDP year n with the value of GDP year n-1, divided by the value of GDP year n-1 then multiplied by 100 percent. The growth rate of GDP explains the income growth during the given period.*

Tabel
Table 9.1.

Produk Domestik Regional Bruto Atas Dasar Harga Berlaku Menurut Lapangan Usaha di Kabupaten Kampar (miliar rupiah), 2018–2022
Gross Regional Domestic Product at Current Market Prices by Industry in Kampar Regency (billion rupiahs), 2018–2022

Lapangan Usaha/Industry	2018	2019	2020	2021 ^x	2022 ^{xx}
(1)	(2)	(3)	(4)	(5)	(6)
A Pertanian, Kehutanan, dan Perikanan/ <i>Agriculture, Forestry, and Fishing</i>	20 289,02	21 508,32	24 082,26	28 378,24	31 884,42
B Pertambangan dan Penggalian/ <i>Mining and Quarrying</i>	28 297,52	25 027,29	17 914,02	22 983,91	31 612,77
C Industri Pengolahan/ <i>Manufacturing</i>	17 000,87	18 155,69	18 936,18	21 982,61	25 399,17
D Pengadaan Listrik dan Gas/ <i>Electricity and Gas</i>	44,16	47,81	52,80	55,53	63,57
E Pengadaan Air; Pengelolaan Sampah, Limbah, dan Daur Ulang/ <i>Water Supply; Sewerage, Waste Management, and Remediation Activities</i>	3,91	4,01	4,05	4,26	4,63
F Konstruksi/ <i>Construction</i>	5 439,62	5 907,26	5 734,65	6 183,68	7 206,42
G Perdagangan Besar dan Eceran; Reparasi Mobil dan Sepeda Motor/ <i>Wholesale and Retail Trade; Repair of Motor Vehicles and Motorcycles</i>	2 605,67	2 871,41	2 548,58	2 960,36	3 490,08
H Transportasi dan Pergudangan/ <i>Transportation and Storage</i>	237,61	262,55	255,69	277,10	352,33
I Penyediaan Akomodasi dan Makan Minum/ <i>Accommodation and Food Service Activities</i>	65,70	70,89	60,57	68,82	78,24
J Informasi dan Komunikasi/ <i>Information and Communication</i>	287,47	311,15	336,51	361,25	393,02

Lanjutan Tabel/*Continued Table 9.1*

Lapangan Usaha/ <i>Industry</i>		2018	2019	2020	2021 ^x	2022 ^{xx}
(1)		(2)	(3)	(4)	(5)	(6)
K	Jasa Keuangan dan Asuransi/ <i>Financial and Insurance Activities</i>	322,67	328,94	340,28	376,53	427,50
L	Real Estat/ <i>Real Estate Activities</i>	708,73	761,45	779,21	812,03	889,67
M,N	Jasa Perusahaan/ <i>Business Activities</i>	2,67	2,97	2,43	2,45	2,90
O	Administrasi Pemerintahan, Pertahanan, dan Jaminan Sosial Wajib/ <i>Public Administration and Defence; Compulsory Social Security</i>	1 089,34	1 160,87	1 112,76	1 115,60	1 122,61
P	Jasa Pendidikan/ <i>Education</i>	385,86	425,17	447,55	465,74	490,94
Q	Jasa Kesehatan dan Kegiatan Sosial/ <i>Human Health and Social Work Activities</i>	135,77	157,02	182,09	204,83	214,06
R,S,T,U	Jasa Lainnya/ <i>Other Services Activities</i>	236,32	264,37	212,15	223,07	255,56
Produk Domestik Regional Bruto/<i>Gross Regional Domestic Product</i>		77 152,93	77 267,15	73 001,80	86 455,98	103 887,89

Catatan/*Note*: *Angka Sementara/*Preliminary Figures*

**Angka Sangat Sementara/*Very Preliminary Figures*

Sumber/*Source*: BPS, berbagai sensus, survei dan sumber lain/*BPS-Statistics Indonesia, various census, survey, and other sources*

Tabel
Table 9.2

Produk Domestik Regional Bruto Atas Dasar Harga Konstan 2010 Menurut Lapangan Usaha di Kabupaten Kampar (miliar rupiah), 2018–2022
Gross Regional Domestic Product at 2010 Constant Market Prices by Industry in Kampar Regency (billion rupiahs), 2018–2022

Lapangan Usaha/ <i>Industry</i>		2018	2019	2020	2021 ^a	2022 ^{xx}
(1)		(2)	(3)	(4)	(5)	(6)
A	Pertanian, Kehutanan, dan Perikanan/ <i>Agriculture, Forestry, and Fishing</i>	15 433,67	16 318,62	17 164,21	18 164,32	19 030,19
B	Pertambangan dan Penggalian/ <i>Mining and Quarrying</i>	12 362,26	11 628,28	10 889,94	10 566,70	10 877,83
C	Industri Pengolahan/ <i>Manufacturing</i>	14 668,08	16 051,38	15 900,07	16 568,64	17 297,39
D	Pengadaan Listrik dan Gas/ <i>Electricity and Gas</i>	26,01	26,89	29,18	30,70	33,81
E	Pengadaan Air; Pengelolaan Sampah, Limbah, dan Daur Ulang/ <i>Water Supply; Sewerage, Waste Management, and Remediation Activities</i>	2,96	2,97	2,99	3,14	3,39
F	Konstruksi/ <i>Construction</i>	3 348,10	3 522,45	3 406,73	3 527,06	3 827,13
G	Perdagangan Besar dan Eceran; Reparasi Mobil dan Sepeda Motor/ <i>Wholesale and Retail Trade; Repair of Motor Vehicles and Motorcycles</i>	1 631,83	1 716,90	1 466,20	1 690,37	1 926,05
H	Transportasi dan Pergudangan/ <i>Transportation and Storage</i>	162,60	170,63	156,80	165,80	198,03
I	Penyediaan Akomodasi dan Makan Minum/ <i>Accommodation and Food Service Activities</i>	42,64	45,45	38,04	42,80	47,01
J	Informasi dan Komunikasi/ <i>Information and Communication</i>	214,85	227,22	245,93	262,93	280,61

Lanjutan Tabel/*Continued Table 9.2*

Lapangan Usaha/Industry		2018	2019	2020	2021*	2022**
(1)		(2)	(3)	(4)	(5)	(6)
K	Jasa Keuangan dan Asuransi/ <i>Financial and Insurance Activities</i>	238,84	239,42	248,66	261,12	271,06
L	Real Estat/ <i>Real Estate Activities</i>	487,88	514,51	524,58	540,93	572,78
M,N	Jasa Perusahaan/ <i>Business Activities</i>	1,87	1,99	1,59	1,61	1,82
O	Administrasi Pemerintahan, Pertahanan, dan Jaminan Sosial Wajib/ <i>Public Administration and Defence; Compulsory Social Security</i>	830,10	870,31	810,96	806,24	803,18
P	Jasa Pendidikan/ <i>Education</i>	252,82	272,27	280,36	289,77	301,27
Q	Jasa Kesehatan dan Kegiatan Sosial/ <i>Human Health and Social Work Activities</i>	87,62	97,35	110,36	122,84	125,85
R,S,T,U	Jasa Lainnya/ <i>Other Services Activities</i>	166,71	182,20	142,70	148,88	167,74
Produk Domestik Regional Bruto/<i>Gross Regional Domestic Product</i>		49 958,84	51 888,83	51 419,30	53 193,86	55 765,14

Catatan/Note: *Angka Sementara/*Preliminary Figures*

**Angka Sangat Sementara/*Very Preliminary Figures*

Sumber/Source: BPS, berbagai sensus, survei dan sumber lain/*BPS-Statistics Indonesia, various census, survey, and other sources*

Tabel
Table 9.3

Distribusi Persentase Produk Domestik Regional Bruto Atas Dasar Harga Berlaku Menurut Lapangan Usaha di Kabupaten Kampar, 2018–2022
Percentage Distribution of Gross Regional Domestic Product at Current Market Prices by Industry in Kampar Regency, 2018–2022

Lapangan Usaha/ <i>Industry</i>	2018	2019	2020	2021 ^x	2022 ^{xx}
(1)	(2)	(3)	(4)	(5)	(6)
A Pertanian, Kehutanan, dan Perikanan/ <i>Agriculture, Forestry, and Fishing</i>	26,30	27,84	32,99	32,82	30,69
B Pertambangan dan Penggalian/ <i>Mining and Quarrying</i>	36,68	32,39	24,54	26,58	30,43
C Industri Pengolahan/ <i>Manufacturing</i>	22,04	23,50	25,94	25,43	24,45
D Pengadaan Listrik dan Gas/ <i>Electricity and Gas</i>	0,06	0,06	0,07	0,06	0,06
E Pengadaan Air; Pengelolaan Sampah, Limbah, dan Daur Ulang/ <i>Water Supply; Sewerage, Waste Management, and Remediation Activities</i>	0,01	0,01	0,01	0,00	0,00
F Konstruksi/ <i>Construction</i>	7,05	7,65	7,86	7,15	6,94
G Perdagangan Besar dan Eceran; Reparasi Mobil dan Sepeda Motor/ <i>Wholesale and Retail Trade; Repair of Motor Vehicles and Motorcycles</i>	3,38	3,72	3,49	3,42	3,36
H Transportasi dan Pergudangan/ <i>Transportation and Storage</i>	0,31	0,34	0,35	0,32	0,34
I Penyediaan Akomodasi dan Makan Minum/ <i>Accommodation and Food Service Activities</i>	0,09	0,09	0,08	0,08	0,08
J Informasi dan Komunikasi/ <i>Information and Communication</i>	0,37	0,40	0,46	0,42	0,38
K Jasa Keuangan dan Asuransi/ <i>Financial and Insurance Activities</i>	0,42	0,43	0,47	0,44	0,41

Lanjutan Tabel/*Continued Table 9.3*

Lapangan Usaha/ <i>Industry</i>		2018	2019	2020	2021 ^x	2022 ^{xx}
(1)		(2)	(3)	(4)	(5)	(6)
L	Real Estat/ <i>Real Estate Activities</i>	0,92	0,99	1,07	0,94	0,86
M,N	Jasa Perusahaan/ <i>Business Activities</i>	0,00	0,00	0,00	0,00	0,00
O	Administrasi Pemerintahan, Pertahanan, dan Jaminan Sosial Wajib/ <i>Public Administration and Defence; Compulsory Social Security</i>	1,41	1,50	1,52	1,29	1,08
P	Jasa Pendidikan/ <i>Education</i>	0,50	0,55	0,61	0,54	0,47
Q	Jasa Kesehatan dan Kegiatan Sosial/ <i>Human Health and Social Work Activities</i>	0,18	0,20	0,25	0,24	0,21
R,S,T,U	Jasa Lainnya/ <i>Other Services Activities</i>	0,31	0,34	0,29	0,26	0,25
Produk Domestik Regional Bruto/<i>Gross Regional Domestic Product</i>		100,00	100,00	100,00	100,00	100,00

Catatan/*Note*: *Angka Sementara/*Preliminary Figures*

**Angka Sangat Sementara/*Very Preliminary Figures*

Sumber/*Source*: BPS, berbagai sensus, survei dan sumber lain/*BPS-Statistics Indonesia, various census, survey, and other sources*

Tabel
Table 9.4

Laju Pertumbuhan Produk Domestik Regional Bruto Atas Dasar Harga Konstan 2010 Menurut Lapangan Usaha di Kabupaten Kampar (persen), 2018–2022
Growth Rate of Gross Regional Domestic Product at 2010 Constant Market Prices by Industry in Kampar Regency (percent), 2018–2022

Lapangan Usaha/ <i>Industry</i>	2018	2019	2020	2021 ^a	2022 ^{xx}
(1)	(2)	(3)	(4)	(5)	(6)
A Pertanian, Kehutanan, dan Perikanan/ <i>Agriculture, Forestry, and Fishing</i>	5,73	5,73	5,18	5,83	4,77
B Pertambangan dan Penggalian/ <i>Mining and Quarrying</i>	-5,51	-5,94	-6,35	-2,97	2,94
C Industri Pengolahan/ <i>Manufacturing</i>	3,65	9,43	-0,94	4,20	4,40
D Pengadaan Listrik dan Gas/ <i>Electricity and Gas</i>	6,64	3,36	8,55	5,18	10,14
E Pengadaan Air; Pengelolaan Sampah, Limbah, dan Daur Ulang/ <i>Water Supply; Sewerage, Waste Management, and Remediation Activities</i>	-0,12	0,45	0,69	4,93	8,03
F Konstruksi/ <i>Construction</i>	3,46	5,21	-3,29	3,53	8,51
G Perdagangan Besar dan Eceran; Reparasi Mobil dan Sepeda Motor/ <i>Wholesale and Retail Trade; Repair of Motor Vehicles and Motorcycles</i>	6,19	5,21	-14,60	15,29	13,94
H Transportasi dan Pergudangan/ <i>Transportation and Storage</i>	4,61	4,93	-8,10	5,74	19,43
I Penyediaan Akomodasi dan Makan Minum/ <i>Accommodation and Food Service Activities</i>	4,16	6,57	-16,29	12,51	9,84
J Informasi dan Komunikasi/ <i>Information and Communication</i>	2,09	5,76	8,24	6,91	6,72
K Jasa Keuangan dan Asuransi/ <i>Financial and Insurance Activities</i>	4,68	0,24	3,86	5,01	3,81

Lanjutan Tabel/Continued Table 9.4

Lapangan Usaha/Industry		2018	2019	2020	2021 ^x	2022 ^{xx}
(1)		(2)	(3)	(4)	(5)	(6)
L	Real Estat/Real Estate Activities	3,72	5,46	1,96	3,12	5,89
M,N	Jasa Perusahaan/Business Activities	4,94	6,53	-20,32	1,53	12,66
O	Administrasi Pemerintahan, Pertahanan, dan Jaminan Sosial Wajib/Public Administration and Defence; Compulsory Social Security	2,92	4,84	-6,82	-0,58	-0,38
P	Jasa Pendidikan/Education	5,88	7,69	2,97	3,36	3,97
Q	Jasa Kesehatan dan Kegiatan Sosial/Human Health and Social Work Activities	2,37	11,11	13,36	11,31	2,45
R,S,T,U	Jasa Lainnya/Other Services Activities	9,37	9,29	-21,68	4,33	12,67
Produk Domestik Regional Bruto/Gross Regional Domestic Product		1,91	3,86	-0,90	3,45	4,83

Catatan/Note: ^xAngka Sementara/Preliminary Figures

^{xx}Angka Sangat Sementara/Very Preliminary Figures

Sumber/Source: BPS, berbagai sensus, survei dan sumber lain/BPS-Statistics Indonesia, various census, survey, and other sources

Tabel
Table 9.5

Produk Domestik Regional Bruto Atas Dasar Harga Berlaku Menurut Jenis Pengeluaran di Kabupaten Kampar (miliar rupiah), 2018–2022
Gross Regional Domestic Product at Current Market Prices by Type of Expenditure in Kampar Regency (billion rupiahs), 2018–2022

Jenis Pengeluaran Type of Expenditure	2018	2019	2020	2021*	2022**
(1)	(2)	(3)	(4)	(5)	(6)
Pengeluaran Konsumsi Rumah Tangga <i>Household Consumption Expenditure</i>	34 370,41	36 330,57	36 541,59	38 619,76	42 805,68
Pengeluaran Konsumsi LNPRT <i>NPISH Consumption Expenditure</i>	419,19	467,54	474,60	488,16	540,53
Pengeluaran Konsumsi Pemerintah <i>Government Consumption Expenditure</i>	2 780,40	2 979,11	2 746,19	2 599,48	2 647,75
Pembentukan Modal Tetap Bruto <i>Gross Fixed Capital Formation</i>	25 999,25	27 736,71	28 074,55	30 512,88	34 649,78
Perubahan Inventori <i>Changes in Inventories</i>	917,57	1 601,29	1 825,87	202,14	87,61
Net Ekspor Barang dan Jasa <i>Net Exports of Goods and Services</i>	12 666,12	8 151,93	3 339,00	14 033,56	23 156,54
Produk Domestik Regional Bruto Gross Regional Domestic Product	77 152,93	77 267,15	73 001,80	86 455,98	103 887,89

Catatan/Note: *Angka Sementara/Preliminary Figures

**Angka Sangat Sementara/Very Preliminary Figures

Sumber/Source: BPS, berbagai sensus, survei dan sumber lain/BPS-Statistics Indonesia, various census, survey, and other sources

Tabel
Table 9.6

Produk Domestik Regional Bruto Atas Dasar Harga Konstan 2010 Menurut Jenis Pengeluaran di Kabupaten Kampar (miliar rupiah), 2018–2022
Gross Regional Domestic Product at 2010 Constant Market Prices by Type of Expenditure in Kampar Regency (billion rupiahs), 2018–2022

Jenis Pengeluaran Type of Expenditure	2018	2019	2020	2021*	2022**
(1)	(2)	(3)	(4)	(5)	(6)
Pengeluaran Konsumsi Rumah Tangga <i>Household Consumption Expenditure</i>	21 368,45	22 072,59	21 650,89	22 394,90	23 531,41
Pengeluaran Konsumsi LNPRT <i>NPISH Consumption Expenditure</i>	266,10	290,34	286,77	290,17	304,03
Pengeluaran Konsumsi Pemerintah <i>Government Consumption Expenditure</i>	1 846,57	1 928,07	1 737,68	1 644,70	1 652,53
Pembentukan Modal Tetap Bruto <i>Gross Fixed Capital Formation</i>	15 276,63	15 802,44	15 586,54	16 222,12	17 435,96
Perubahan Inventori <i>Changes in Inventories</i>	342,18	399,86	569,43	97,69	40,50
Net Ekspor Barang dan Jasa <i>Net Exports of Goods and Services</i>	10 858,91	11 395,54	11 587,99	12 544,28	12 800,72
Produk Domestik Regional Bruto Gross Regional Domestic Product	49 958,84	51 888,83	51 419,30	53 193,86	55 765,14

Catatan/Note: *Angka Sementara/Preliminary Figures

**Angka Sangat Sementara/Very Preliminary Figures

Sumber/Source: BPS, berbagai sensus, survei dan sumber lain/BPS-Statistics Indonesia, various census, survey, and other sources

10

PERBANDINGAN ANTAR KABUPATEN/KOTA REGENCY/MUNICIPAL COMPARISON



- 2021 -

JUMLAH PENDUDUK
PROVINSI
RIAU

The Population of
Riau Province

6,49

Juta Jiwa/ Million
People



KABUPATEN KAMPAR

PERINGKAT KE-2

PENDUDUK TERBANYAK

Regency with the second most
population

INDEKS PEMBANGUNAN MANUSIA (IPM), 2021

Human Development Index (HDI)

PROV. RIAU

72,94



TERTINGGI /Highest

KOTA PEKANBARU

81,32



TERENDAH /Lowest

KAB. KEPULAUAN
MERANTI

65,50

PENJELASAN TEKNIS

1. Statistik komparatif disajikan untuk memberikan gambaran tentang perbandingan data penting antar-kabupaten/kota, seperti data jumlah penduduk, Produk Domestik Regional Bruto (PDRB), Indeks Pembangunan Manusia (IPM), dan data jumlah penduduk miskin.
2. **Penduduk** adalah semua orang yang berdomisili di suatu wilayah teritorial selama 6 bulan atau lebih dan atau mereka yang berdomisili kurang dari 6 bulan tetapi bertujuan menetap.
3. **Produk Domestik Bruto pada tingkat nasional serta Produk Domestik Regional Bruto (PDRB) pada tingkat regional (Provinsi/Kabupaten/Kota)** menggambarkan kemampuan suatu wilayah untuk menciptakan nilai tambah pada suatu waktu tertentu. Untuk menyusun PDB maupun PDRB digunakan 2 pendekatan, yaitu lapangan usaha dan pengeluaran. Keduanya menyajikan komposisi data nilai tambah dirinci menurut sumber kegiatan ekonomi (lapangan usaha) dan menurut komponen penggunaannya. PDB maupun PDRB dari sisi lapangan usaha merupakan penjumlahan seluruh komponen nilai tambah bruto yang mampu diciptakan oleh sektor-sektor ekonomi atas berbagai aktivitas

TECHNICAL NOTES

1. *Comparative statistics are presented to provide an overview of important data comparison between regency/municipality, such as data population, Gross Domestic Regional Product (GDRP), the Human Development Index (HDI), and the number of poor people.*
2. *The population are all residents of the entire territory who have stayed for six months or longer, and those who intended to stay more than six months even though their length of stay is less than six months.*
3. *The basic measure of the value added arising from economic activity is known as **Gross Domestic Product at the national level and Gross Regional Domestic Product (GRDP) at the regional level (provinces/regencies/municipalities)**. To compile these statistics, two approaches have been used, i.e. "production approach" and "expenditure approach". The first approach is to measure value added produced by various kinds of economic activities, while the second approach is to measure final uses of the country's output. In other words, GDP/GRDP is the sum of total value added produced by all economic industries (activities) and the way of using it.*

produksinya. Sedangkan dari sisi pengeluaran menjelaskan tentang penggunaan dari nilai tambah tersebut.

4. Untuk mengukur kemiskinan, BPS menggunakan konsep kemampuan memenuhi kebutuhan dasar (*basic needs approach*). Dengan pendekatan ini, kemiskinan dipandang sebagai ketidakmampuan dari sisi ekonomi untuk memenuhi kebutuhan dasar makanan dan bukan makanan yang diukur dari sisi pengeluaran. Metode yang digunakan adalah menghitung Garis Kemiskinan (GK), yang terdiri dari dua komponen yaitu Garis Kemiskinan Makanan (GKM) dan Garis Kemiskinan Non-Makanan (GKNM). Penghitungan Garis Kemiskinan dilakukan secara terpisah untuk daerah perkotaan dan perdesaan.
 5. **Penduduk miskin** adalah penduduk yang memiliki rata-rata pengeluaran per kapita per bulan di bawah Garis Kemiskinan.
 6. **Indeks Pembangunan Manusia (IPM)** menjelaskan bagaimana penduduk dapat mengakses hasil pembangunan dalam memperoleh pendapatan, kesehatan, pendidikan, dan sebagainya.
4. *To measure poverty, BPS Statistics Indonesia has used the concept of basic needs approach. Therefore, poverty is viewed as economic inability to fulfill food and non-food basic needs which are measured by consumption/expenditure. The method used is calculating poverty line, which consists of two components that are Food Poverty Line (FPL) and Non-Food Poverty Line (NFPL). The poverty line was calculated separately for urban and rural areas.*
 5. **Poor population** is person whose expenditure per capita per month is below the poverty line is considered to be poor.
 6. **The Human Development Index (HDI)** explains how residents can access development outcomes in terms of income, health, education, and so on.

Tabel
Table 10.1**Jumlah Penduduk Menurut Kabupaten/Kota di Provinsi Riau (ribu), 2018–2022**
Population by Regency/Municipality in Riau Province (thousand), 2018–2022

Kabupaten/Kota Regency/Municipality	2018	2019	2020	2021	2022
(1)	(2)	(3)	(4)	(5)	(6)
Kuantan Singingi	324,41	327,32	334,94	339,89	345,85
Indragiri Hulu	433,93	441,79	444,55	453,24	464,08
Indragiri Hilir	731,40	740,60	654,91	658,03	660,75
Pelalawan	460,78	483,62	390,05	399,26	410,99
Siak	477,67	490,00	457,94	466,68	477,55
Kampar	851,84	871,12	841,33	857,75	878,21
Rokan Hulu	666,41	692,12	561,39	570,95	582,68
Bengkalis	566,23	573,00	565,57	573,50	582,97
Rokan Hilir	697,22	714,50	637,16	646,79	658,41
Kepulauan Meranti	184,37	185,52	206,12	209,46	213,53
Pekanbaru	1 117,36	1 143,36	983,36	994,59	1 007,54
Dumai	303,29	308,81	316,78	323,45	331,83
Riau	6 814,91	6 971,75	6 394,09	6 493,60	6 614,38

Catatan/Note: ¹Jumlah Penduduk 2017-2019 merupakan Hasil Proyeksi Penduduk Indonesia 2010–2035/*Total Population 2017-2019 is Indonesia Population Projection 2010–2035*

²Jumlah Penduduk 2020 merupakan Hasil SP2020 (September)/*Total Population 2020 is the result of the 2020 Population Census (September)*

³Jumlah Penduduk 2021 merupakan Hasil Proyeksi Penduduk Interim 2020–2023 (Pertengahan tahun/Juni)/*Total Population 2021 is the result of Interim Population Projection 2020–2023 (Mid year/ June)*

Sumber/Source: BPS, berbagai sensus, survei dan sumber lain/*BPS-Statistics Indonesia, various census, survey, and other sources*

Tabel
Table 10.2

Laju Pertumbuhan Produk Domestik Regional Bruto Atas Dasar Harga Konstan 2010 Menurut Kabupaten/Kota di Provinsi Riau (persen), 2018–2022
Rate of Growth of Gross Regional Domestic Products at Constant 2010 Prices by Regency/Municipality in Riau Province (percent), 2018–2022

Kabupaten/Kota Regency/Municipality	2018	2019	2020	2021	2022
(1)	(2)	(3)	(4)	(5)	(6)
Kuantan Singingi	4,66	4,58	0,97	3,55	
Indragiri Hulu	3,49	3,78	- 0,12	4,51	
Indragiri Hilir	3,61	4,16	0,34	4,44	
Pelalawan	3,63	3,87	2,25	4,07	
Siak	1,09	1,47	- 0,10	2,31	
Kampar	1,91	3,86	- 0,90	3,45	
Rokan Hulu	4,18	4,92	1,52	4,98	
Bengkalis	-1,69	-1,89	- 3,30	0,51	
Rokan Hilir	-0,28	0,65	- 0,96	1,67	
Kepulauan Meranti	4,03	2,64	0,43	2,56	
Pekanbaru	5,39	5,99	- 4,41	5,24	
Dumai	5,34	5,60	- 1,04	5,98	
Riau	2,35	2,81	- 1,13	3,36	

Catatan/Note: -

Sumber/Source: BPS, berbagai sensus, survei dan sumber lain/BPS-Statistics Indonesia, various census, survey, and other sources

Tabel
Table 10.3**Jumlah Penduduk Miskin Menurut Kabupaten/Kota di
Provinsi Riau (ribu), 2018–2022**
**Number of Poor Population by Regency/Municipality in Riau
Province (thousand), 2018–2022**

Kabupaten/Kota Regency/Municipality	2018	2019	2020	2021	2022
(1)	(2)	(3)	(4)	(5)	(6)
Kuantan Singingi	32,10	31,22	29,34	28,90	26,61
Indragiri Hulu	27,22	26,66	26,66	27,35	27,46
Indragiri Hilir	51,42	48,29	44,29	44,61	43,22
Pelalawan	44,29	45,98	45,88	49,30	47,84
Siak	25,81	24,49	25,38	25,77	25,71
Kampar	69,32	66,81	65,30	68,74	63,55
Rokan Hulu	72,28	72,21	73,35	74,73	73,81
Bengkalis	35,11	35,83	36,96	37,66	36,03
Rokan Hilir	48,92	49,80	48,85	51,97	49,59
Kepulauan Meranti	51,17	49,89	47,10	48,50	45,25
Pekanbaru	31,62	28,60	30,40	32,73	35,96
Dumai	11,19	10,95	9,88	10,57	10,00
Riau	500,44	490,72	483,39	500,81	485,03

Catatan/Note: -

Sumber/Source: BPS, berbagai sensus, survei dan sumber lain/BPS-Statistics Indonesia, various census, survey, and other sources

Tabel
Table 10.4

**Indeks Pembangunan Manusia Menurut Kabupaten/Kota
di Provinsi Riau, 2018–2022**
*Human Development Index by Regency/Municipality in Riau
Province, 2018–2022*

Kabupaten/Kota Regency/Municipality	2018	2019	2020	2021	2022
(1)	(2)	(3)	(4)	(5)	(6)
Kuantan Singingi	69,96	70,78	70,31	70,60	71,09
Indragiri Hulu	69,66	70,05	69,83	70,01	70,46
Indragiri Hilir	66,51	66,84	66,54	66,63	67,37
Pelalawan	71,44	71,85	71,56	72,08	72,93
Siak	73,73	74,07	73,68	73,98	74,50
Kampar	72,50	73,15	72,83	73,02	73,84
Rokan Hulu	69,36	69,93	69,38	69,67	70,31
Bengkalis	72,94	73,44	73,46	73,58	74,38
Rokan Hilir	68,73	69,40	68,93	69,34	70,10
Kepulauan Meranti	65,23	65,93	65,50	65,70	66,52
Pekanbaru	80,66	81,35	81,32	81,58	82,06
Dumai	74,06	74,64	74,40	74,75	75,26
Riau	72,44	73,00	72,71	72,94	73,52

Catatan/Note: -

Sumber/Source: BPS, berbagai sensus, survei dan sumber lain/BPS-Statistics Indonesia, various census, survey, and other sources

ST 2023

SENSUS PERTANIAN

BerAKHLAK

Berorientasi Pelayanan Akuntabel Kompeten
Harmonis Loyal Adaptif Kolaboratif

DATA

MENCERDASKAN BANGSA

Enlighten The Nation



**BADAN PUSAT STATISTIK
KABUPATEN KAMPAR
BPS-STATISTICS OF KAMPAR REGENCY**

ISSN 0215-3858



9 770215 385889

Jl. Jendral Sudirman, Bangkinang Kota
Telp.: (0762) 20046, Fax.: (0762) 20046

Homepage: <https://kamparkab.bps.go.id>, E-mail: bps1406@bps.go.id