



KABUPATEN SIAK DALAM ANGKA

SIAK REGENCY IN FIGURE

2023



KATALOG/CATALOG: 1102001.1405



**BADAN PUSAT STATISTIK
KABUPATEN SIAK**

BPS-STATISTICS OF SIAK REGENCY





KABUPATEN SIAK DALAM ANGKA

SIAK REGENCY IN FIGURE

2023



KABUPATEN SIAK DALAM ANGKA 2023
Siak Regency in Figures 2023

ISSN: 2355-441X

No. Publikasi/*Publication Number*: 14050.2302

Katalog /*Catalog*: 1102001.1405

Ukuran Buku/*Book Size*: 14,8 cm x 21 cm

Jumlah Halaman/*Number of Pages*: xlii + 382 hal/*pages*

Naskah/*Manuscript*:

BPS Kabupaten Siak

BPS-Statistics of Siak Regency

Penyunting/*Editor*:

BPS Kabupaten Siak

BPS-Statistics of Siak Regency

Desain Kover/*Cover Design*:

BPS Kabupaten Siak

BPS-Statistics of Siak Regency

Ilustrasi Kover/*Cover Illustration*:

Tangsi Belanda (Int) / *Tangsi Belanda (Int)*

Diterbitkan oleh/*Published by*:

©BPS Kabupaten Siak/*BPS-Statistics of Siak Regency*

Dicetak oleh/*Printed by*:

CV. M&N Grafika

Dilarang mengumumkan, mendistribusikan, mengomunikasikan, dan/atau menggandakan sebagian atau seluruh isi buku ini untuk tujuan komersil tanpa izin tertulis dari Badan Pusat Statistik.

Prohibited to announce, distribute, communicate, and/or copy part or all of this book for commercial purpose without permission from BPS-Statistics Indonesia.

TIM PENYUSUN/TEAM MEMBERS

Pengarah/Director

Ari Setiadi Gunawan, B.St, SH

Penanggung Jawab/Persons in Charge

Ari Setiadi Gunawan, B.St, SH

Penyunting/Editors

Rahmad Hidayat, SST

Pengolah Data dan Penulis Naskah/Data Processing and Authors

Wahyu Hassapni, S.Tr.Stat

Penata Letak/Layout Designers

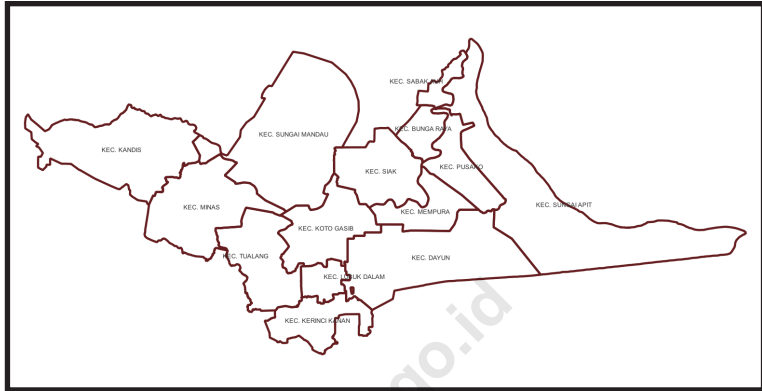
Wahyu Hassapni, S.Tr.Stat

<https://siakkab.bp.no.id>

KONTRIBUTOR DATA/DATA CONTRIBUTOR

1. Badan Kepegawaian dan Pengembangan Sumber Daya Manusia/*Personnel and Human Resources Development Agency*
2. Badan Keuangan Daerah/*Regional Finance Agency*
3. Badan Pertanahan Naional/*National Land Agency*
4. Badan Pusat Statistik/*BPS-Statistics Indonesia*
5. Dinas Kesehatan/*Public Health Agency*
6. Dinas Koperasi, Usaha Mikro Kecil dan Menengah/*Cooperatives, Micro, Small and Medium Agency*
7. Dinas Pariwisata/*Tourism Agency*
8. Dinas Pekerjaan Umum, Tata Ruang Perumahan Rakyat dan Kawasan Pemukiman/*Public Works, Spatial Planning for Public Housing and Residential Areas Agency*
9. Dinas Pemberdayaan Perempuan, Perlindungan Anak, Pengendalian Penduduk dan Keluarga Berencana/*Women's Empowerment, Child Protection, Population Control and Family Planning Agency*
10. Dinas Pendidikan dan Kebudayaan/*Education and Culture Agency*
11. Dinas Perdagangan dan Industri/*Trade and Industry Agency*
12. Dinas Perikanan dan Peternakan/*Fisheries and Livestock Agency*
13. Dinas Pertanian/*Agriculture Agency*
14. Dinas Sosial/*Social Agency*
15. Dinas Transmigrasi dan Tenaga Kerja/*Transmigration and Manpower Agency*
16. Kantor Imigrasi/*Immigration Office*
17. Kantor Pengadilan Agama/*Religious Courts Office*
18. Kantor UPT SPAM/*SPAM UPT Office*
19. Kementerian Agama/*Ministry of Religion*
20. Kepolisian Resort/*Police Resort*
21. PT. PLN (Persero)/*PT. PLN (Persero)*
22. Rumah Tahanan Kelas II B/*Class II B Prison House*
23. Sekretariat Daerah/*Regional Secretariat*
24. Sekretariat DPRD/*DPRD Secretariat*

PETA WILAYAH KABUPATEN SIAK
MAP OF SIAK REGENCY



KEPALA BPS KABUPATEN SIAK
CHIEF STATISTICIAN OF SIAK REGENCY



ARI SETIADI GUNAWAN



KATA PENGANTAR

Saat ini tuntutan masyarakat terhadap ketersediaan data dan informasi statistik yang beragam dan berkualitas semakin hari semakin meningkat. Data dan informasi ini sangat bermanfaat karena digunakan terutama untuk mewujudkan sistem perencanaan yang berbasis data, pemanfaatan yang jelas, pengendalian yang cermat, serta prosedur evaluasi yang kritis terhadap kegiatan dan hasilhasil pembangunan. Publikasi Kabupaten Siak Dalam Angka 2023, merupakan bagian dari sistem data statistik secara keseluruhan, yang bertujuan memberikan informasi rinci mengenai statistik dasar dan statistik sektoral yang kerap kali digunakan oleh perencana dan pengambil keputusan dalam membuat kebijakan.

Dalam upaya memenuhi kebutuhan konsumen data, BPS Kabupaten Siak berusaha meningkatkan mutu data yang disajikan, baik struktur maupun muatannya serta jadwal terbit lebih cepat dan sesuai dengan jadwal ARC yang sudah dipublikasikan di website. Kabupaten Siak Dalam Angka 2023 pada setiap bab dilengkapi dengan penjelasan teknis dan infografis data strategis. Untuk mempermudah akses terhadap publikasi Kabupaten Siak Dalam Angka 2023 sudah dapat dibaca dan diunduh melalui website BPS Kabupaten Siak tanpa berbayar.

Publikasi ini dapat terwujud berkat kerjasama dan partisipasi dari berbagai pihak, untuk itu kami mengucapkan terimakasih kepada semua pihak atas segala bantuan dan kerjasama yang telah diberikan. Semoga bantuan dan kerjasama ini dapat terus ditingkatkan di waktu mendatang. Dalam rangka penyempurnaan publikasi ini dimasa yang akan datang, kami mengharapkan saran dan tanggapan dari para pengguna.

Siak Sri Indrapura, Februari 2023

Kepala BPS
Kabupaten Siak

Ari Setiadi Gunawan



PREFACE

At present the demands of the community for the availability of diverse and quality statistical data and information are increasingly increasing. This data and information is very useful because it is used primarily to create a data-based planning system, clear utilization, careful control, and evaluation procedures that are critical of development activities and results. Siak Regency in Figures 2023, is part of the overall statistical data system, which aims to provide detailed information on basic statistics and sectoral statistics that are often used by planners and decision makers in making policies.

In an effort to meet the needs of consumers of data, BPS Siak Regency seeks to improve the quality of the data presented, both its structure and content, as well as the faster publishing schedule and in accordance with the ARC schedule that has been published on the website. Siak Regency in Figures 2023 in each chapter is equipped with a technical explanation and strategic data infographic. To facilitate access to the publication of Siak Regency in Figures 2023, it can be read and downloaded via the BPS website of Siak Regency without paying.

This publication was made possible thanks to the cooperation and participation of various parties, for that we would like to thank all parties for all the assistance and cooperation that has been given. Hopefully this assistance and cooperation can continue to be improved in the future. In order to improve this publication in the future, we expect suggestions and responses from users.

Siak Sri Indrapura, February 2023
Chief Statistician of
Siak Regency

Ari Setiadi Gunawan

DAFTAR ISI / CONTENTS

	Halaman <i>Page</i>
Kata Pengantar/ <i>Preface</i>	xi
Daftar Isi/ <i>Contents</i>	xiii
Daftar Tabel/ <i>List of Tables</i>	xv
Daftar Singkatan/ <i>List of Abbreviations</i>	xxxvii
Statistik Kunci/ <i>Key Statistics</i>	xxxix
1. Geografi dan Iklim/ <i>Geography and Climate</i>	1
2. Pemerintahan/ <i>Government</i>	15
3. Penduduk dan Ketenagakerjaan/ <i>Population and Employment</i>	35
4. Sosial dan Kesejahteraan Rakyat/ <i>Social and Welfare</i>	55
5. Pertanian, Kehutanan, Peternakan, dan Perikanan/ <i>Agriculture, Forestry, Livestock, and Fishery</i>	169
6. Industri, Pertambangan, dan Energi/ <i>Industry, Mining, and Energy</i>	257
7. Pariwisata/ <i>Tourism</i>	271
8. Transportasi dan Komunikasi/ <i>Transportation and Communication</i>	287
9. Perbankan, Koperasi, dan Harga-harga/ <i>Banking, Cooperative, dan Prices</i> 303	
10. Pengeluaran Penduduk/ <i>Population Expenditure</i>	327
11. Perdagangan/ <i>Trade</i>	337
12. Sistem Neraca Regional/ <i>System of Regional Accounts</i>	347
13. Perbandingan Antar Kabupaten/Kota/ <i>Regency/Municipal Comparison</i>	371

DAFTAR TABEL/LIST OF TABLES

Halaman
Page

1.	GEOGRAFI DAN IKLIM/GEOGRAPHY AND CLIMATE	
1.1	KEADAAN GEOGRAFI	
	GEOGRAPHY CONDITION	
1.1	Luas Daerah dan Jumlah Pulau Menurut Kecamatan di Kabupaten Siak, 2022 <i>Total Area and Number of Islands by Subdistrict in Siak Regency, 2022</i>	7
1.2	Tinggi Wilayah dan Jarak ke Ibukota Kabupaten/Kota Menurut Kecamatan di Kabupaten Siak, 2022 <i>Altitude and Distance to the Capital of Regency/Municipality by Subdistrict in Siak Regency, 2022</i>	9
1.3	Sungai-sungai yang Bermuara di Kabupaten Siak, 2022 <i>he Rivers Flow and Estuary into Siak Regency, 2022</i>	10
1.4	Sungai-sungai yang Berada di Kabupaten Siak menurut Kecamatan, 2022 <i>The Rivers Flow into Siak Regency by Sub-Regency, 2022</i>	11
1.5	Tasik-tasik yang berada di Kabupaten Siak Menurut Kecamatan, 2022 <i>Lakes in Siak Regency by Sub-Regency, 2022</i>	14
2.	PEMERINTAHAN/GOVERNMENT	
2.1	WILAYAH ADMINISTRATIF	
	ADMINISTRATIVE AREA	
2.1.1	Jumlah Desa ¹ /Kelurahan Menurut Kecamatan di Kabupaten Siak, 2018–2022 <i>Number of Villages¹/Kelurahan by Subdistrict in Siak Regency, 2018–2022</i>	21
2.1.2	Indikator Keamanan di Kabupaten Siak, 2019-2022 <i>Security Indicators in Siak Regency, 2019-2022</i>	22
2.1.3	Layanan Pertanahan di Kantor Pertanahan Kabupaten Siak, 2018-2022 <i>Land Services at the Siak Regency Land Office, 2018-2022</i>	23
2.2	DEWAN PERWAKILAN RAKYAT DAERAH	

REGIONAL HOUSE OF REPRESENTATIVE

2.2.1	Jumlah Anggota Dewan Perwakilan Rakyat Daerah Menurut Partai Politik dan Jenis Kelamin di Kabupaten Siak, 2021-2022 <i>Number of Regional House of Representatives's Members by Political Parties and Sex in Siak Regency, 2021-2022</i>	24
2.2.2	Banyaknya Anggota DPRD Menurut Komisi dan Jenis Kelamin Kabupaten Siak, 2021-2022 <i>Number of Regional House of Representatives's Members by Commission and Sex in Siak Regency, 2021-2022</i>	26
2.2.3	Banyaknya Keputusan Dewan Perwakilan Rakyat Daerah Menurut Jenis Keputusan di Kabupaten Siak, 2019-2022 <i>Number of Regional House of Representatives's Decision by Kind in Siak Regency, 2019-2022</i>	27
2.3	SUMBER DAYA MANUSIA HUMAN RESOURCES	
2.3.1	Jumlah Pegawai Negeri Sipil Menurut Jabatan dan Jenis Kelamin di Kabupaten Siak, Desember 2021 dan Desember 2022 <i>Number of Civil Servants by Occupation and Sex in Siak Regency, December 2021 and December 2022</i>	28
2.3.2	Jumlah Pegawai Negeri Sipil Menurut Tingkat Pendidikan dan Jenis Kelamin di Kabupaten Siak, Desember 2021 dan Desember 2022 <i>Number of Civil Servants by Educational Level and Sex in Siak Regency, Desember 2021 and Desember 2022</i>	30
2.3.3	Jumlah Pegawai Negeri Sipil Menurut Tingkat Kepangkatan dan Jenis Kelamin di Kabupaten Siak, Desember 2021 dan Desember 2022 <i>Number of Civil Servants by Hierarchy and Sex in Siak Regency, Desember 2021 and Desember 2022</i>	32
3.	PENDUDUK DAN KETENAGAKERJAAN/ POPULATION AND EMPLOYMENT	
3.1	PENDUDUK POPULATION	

3.1.1	Penduduk, Laju Pertumbuhan Penduduk, Distribusi Persentase Penduduk, Kepadatan Penduduk, Rasio Jenis Kelamin Penduduk Menurut Kecamatan di Kabupaten Siak, 2022 <i>Population, Population Growth Rate, Percentage Distribution of Population, Population Density, and Population Sex Ratio by Subdistrict in Siak Regency, 2022</i>	43
3.1.2	Jumlah Penduduk Menurut Kelompok Umur dan Jenis Kelamin di Kabupaten Siak, 2022 <i>Population by Age Groups and Sex in Siak Regency, 2022</i>	46
3.2	KETENAGAKERJAAN EMPLOYMENT	
3.2.1	Jumlah Penduduk Berumur 15 Tahun Keatas Menurut Jenis Kegiatan Selama Seminggu yang Lalu dan Jenis Kelamin di Kabupaten Siak, 2022 <i>Population Aged 15 Years and Over by Type of Activity During The Previous Week and Sex in Siak Regency, 2022</i>	47
3.2.2	Penduduk Berumur 15 Tahun ke Atas Menurut Pendidikan Tertinggi yang Ditamatkan dan Jenis Kegiatan Selama Seminggu yang Lalu di Kabupaten Siak, 2022 <i>Population 15 Years of Age and Over by Educational Attainment and Type of Activity During the Previous Week in Siak Regency, 2022</i>	48
3.2.3	Penduduk Berumur 15 Tahun Ke Atas yang Bekerja Selama Seminggu yang Lalu Menurut Status Pekerjaan Utama dan Jenis Kelamin di Kabupaten Siak, 2022 <i>Population 15 Years of Age and Over who Worked During The Previous Week by Main Employment Status and Sex in Siak Regency, 2022</i>	50
3.2.4	Banyaknya Pencari Kerja yang Terdaftar Pada Dinas Transmigrasi dan Tenaga Kerja Menurut Bulan dan Jenis Kelamin, Kabupaten Siak Tahun 2022	51
3.2.5	Banyaknya Pencari Kerja yang Terdaftar Pada Dinas Transmigrasi dan Tenaga Kerja Menurut Bulan dan Kelompok Umur, Kabupaten Siak Tahun 2022	

	Number of Job Seekers Listed on Transmigration and Labor Service by Month and Group of Ages, Siak Regency 2022	
3.2.6	Tingkat Pengangguran Terbuka (TPR) dan Tingkat Partisipasi Angkatan Kerja (TPAK) di Kabupaten Siak, 2016-2022..... Unemployment Rate (UR) and Labor Force Participant Rate (LFPR) in Siak 2016-2022	
3.2.7	Jumlah Penduduk Berumur 15 Tahun Keatas yang Bekerja Selama Seminggu yang Lalu Menurut Kelompok Umur dan Jenis Kelamin di Kabupaten Siak, 2022 Population Aged 15 Years and Over Who Worked During the Previous Week by Age Group and Sex in Siak Regency 2022	
4.	SOSIAL DAN KESEJAHTERAAN RAKYAT/SOCIAL AND WELFARE	
4.1	PENDIDIKAN..... EDUCATION.....	
4.1.1	Jumlah Sekolah, Guru, dan Murid Taman Kanak-Kanak (TK) di Bawah Kementerian Pendidikan dan Kebudayaan Menurut Kecamatan, 2021/2022 dan 2022/2023 <i>Number of Schools, Teachers, and Pupils in Kindergarten Under The Ministry of Education and Culture by Sub-Regency, 2021/2022 dan 2022/2023</i>	73
4.1.2	Jumlah Sekolah, Guru, dan Murid Raudatul Athfal (RA) di Bawah Kementerian Agama Menurut Kecamatan, 2021/2022 dan 2022/2023..... <i>Number of Schools, Teachers, and Pupils in Raudatul Athfal (RA) Under The Ministry of Religious Affairs by Sub-Regency, 2021/2022 dan 2022/2023.....</i>	76
4.1.3	Jumlah Sekolah, Guru, dan Murid Sekolah Dasar (SD) di Bawah Kementerian Pendidikan dan Kebudayaan Menurut Kecamatan, 2021/2022 dan 2022/2023 <i>Number of Schools, Teachers, and Pupils in Primary Schools Under The Ministry of Education and Culture by Sub-Regency, 2021/2022 dan 2022/2023.....</i>	77
4.1.4	Jumlah Sekolah, Guru, dan Murid Madrasah Ibtidaiyah (MI) di Bawah Kementerian Agama Menurut Kecamatan Menurut Kecamatan, 2021/2022 dan 2022/2023.....	

	Number of Schools, Teachers, and Pupils in Madrasah Ibtidaiyah (MI) Under The Ministry of Religious Affairs by Sub-Regency, 2021/2022 dan 2022/2023	
4.1.5	Jumlah Sekolah, Guru, dan Murid Sekolah Menengah Pertama (SMP) di Bawah Kementerian Pendidikan dan Kebudayaan Menurut Kecamatan, 2021/2022 dan 2022/2023 <i>Number of Schools, Teachers, and Pupils in Junior High Schools Under The Ministry of Education and Culture by Sub-Regency, 2021/2022 dan 2022/2023.....</i>	83
4.1.6	Jumlah Sekolah, Guru, dan Murid Madrasah Tsanawiyah (MTs) di Bawah Kementerian Agama Menurut Kecamatan, 2021/2022 dan 2022/2023..... <i>Number of Schools, Teachers, and Pupils in Madrasah Tsanawiyah (MTs) Under The Ministry of Religious Affairs by Sub-Regency, 2021/2022 dan 2022/2023.....</i>	86
4.1.7	Jumlah Sekolah, Guru, dan Murid Sekolah Menengah Atas (SMA) di Bawah Kementerian Pendidikan dan Kebudayaan Menurut Kecamatan, 2021/2022 dan 2022/2023..... <i>Number of Schools, Teachers, and Pupils in Senior High Schools Under The Ministry of Education and Culture by Sub-Regency, 2021/2022 dan 2022/2023.....</i>	89
4.1.8	Jumlah Sekolah, Guru, dan Murid Sekolah Menengah Kejuruan (SMK) di Bawah Kementerian Pendidikan dan Kebudayaan Menurut Kecamatan, 2021/2022 dan 2022/2023..... <i>Number of Schools, Teachers, and Pupils in Vocational High Schools Under The Ministry of Education and Culture by Sub-Regency, 2021/2022 dan 2022/2023.....</i>	92
4.1.9	Jumlah Sekolah, Guru, dan Murid Madrasah Aliyah (MA) di Bawah Kementerian Agama Menurut Kecamatan, 2021/2022 dan 2022/2023..... <i>Number of Schools, Teachers, and Pupils in Madrasah Aliyah (MA) Under the Ministry of Religious Affairs by Sub-Regency, 2021/2022 dan 2022/2023.....</i>	95
4.1.10	Jumlah Desa ¹ /Kelurahan yang Memiliki Fasilitas Sekolah Menurut Kecamatan dan Tingkat Pendidikan, 2019– 2021	

	<i>Number of Villages¹ Having Educational Facilities by Sub-Regency and Educational Level, 2019– 2021</i>	98
4.1.11	Jumlah Sekolah, Guru, dan Murid Sekolah Luar Biasa (SLB) di Bawah Kementerian Pendidikan dan Kebudayaan menurut Kecamatan, 2021/2022 dan 2022/2023	
	<i>Number of Schools, Teachers, and Pupils in Extraordinary School (ES) Under the Ministry of Religious Affairs by Sub-Regency, 2021/2022 dan 2022/2023</i>	103
4.1.12	Angka Partisipasi Murni (APM) Menurut Jenjang Pendidikan di Kabupaten Siak, 2021-2022	
	<i>Net Participation Rates by Educational Level in Siak Regency, 2021-2022</i>	106
4.1.13	Angka Partisipasi Kasar (APK) Menurut Jenjang Pendidikan di Kabupaten Siak, 2021-2022	
	<i>Bruto Participation Rates by Educational Level in Siak Regency, 2021-2022</i>	107
4.1.14	Angka Partisipasi Sekolah (APS) Menurut Jenjang Pendidikan di Kabupaten Siak, 2021-2022	
	<i>School Participation Rates by Educational Level in Siak Regency, 2021-2022</i>	108
4.1.15	Persentase Penduduk Berumur 15 Tahun ke Atas yang Melek Huruf menurut Kelompok Umur di Kabupaten Siak 2018-2022	
	<i>Percentage of Literate People Aged 15 Years and Over by Age Group in Siak Regency, 2018-2022</i>	109
4.2	KESEHATAN	
	HEALTH	
4.2.1	Jumlah Desa ¹ /Kelurahan Yang Memiliki Sarana Kesehatan Menurut Kecamatan di Kabupaten Siak, 2019–2021	
	<i>Number of Villages¹/Kelurahan Having Health Facilities by Sub-Regency in Siak regency, 2019–2021</i>	110
4.2.2	Jumlah Tenaga Kesehatan Menurut Kecamatan di Kabupaten Siak, 2021-2022	
	<i>Number of Health Human Resources by Subdistrict in Siak Regency, 2021-2022</i>	116

4.2.3	Jumlah Rumah Sakit Umum, Rumah Sakit Khusus, Puskesmas, Klinik Pratama, dan Posyandu Menurut Kecamatan di Kabupaten Siak, 2021 dan 2022 <i>Number of General Hospital, Specialized Hospital, Public Health Center, Primary Clinic, and Integrated Health Post by Subdistrict in Siak Regency, 2021 and 2022</i>	122
4.2.4	Banyaknya Balita yang Pernah Mendapat Imunisasi Menurut Kecamatan dan Jenis Imunisasi di Kabupaten Siak, 2021-2022 <i>Number of Taddler Got Immunization by Sub-Regency and immunization's Type in Siak Regency, 2021-2022.....</i>	125
4.2.5	Jumlah Ibu Hamil, Melakukan Kunjungan K1, Melakukan Kunjungan K4, Kurang Energi Kronis (KEK), dan Mendapat Tablet Zat Besi (Fe) di Kabupaten Siak, 2014-2022 <i>Number of Pregnat Women, Those with One Visit and Four Visit of antenatal Care, Chronic Energy Deficiency (CED), and Receiving Iron Supplement in Siak regency, 2014-2022.....</i>	127
4.2.6	Jumlah Kasus 10 Penyakit Terbanyak di Kabupaten Siak, 2021-2022 <i>Number of the 10 Most Disease in Siak regency, 2021-2022</i>	128
4.2.7	Jumlah Kasus HIV/AIDS, IMS, DBD, Diare, TB, dan Malaria Menurut Kecamatan di Kabupaten Siak, 2021-2022 <i>Number of Cases of HIV/AIDS, Sexually Transmitted Infection, Dengue Fever, Diarhea, Tuberculosis (TB), and Malaria by Sub-Regency in Siak Regency, 2021-2022.....</i>	130
4.2.8	Banyaknya Peserta KB Aktif Menurut Kecamatan dan Jenis Kontrasepsi di Kabupaten Siak, Tahun 2021-2022..... <i>Number of Active Acceptors Based on Sub-Regency and Type of Contraception Device in Siak Regency, Year 2021-2022.....</i>	
4.2.9	Banyaknya Klinik KB, Peserta KB Baru, dan Peserta KB Aktif Menurut Kecamatan di Kabupaten Siak, Tahun 2021-2022..... <i>Number of Family Planning Clinics, New Acceptors, and Active Acceptors Based on Sub-Regency in Siak Regency,Year 2021-2022</i>	

4.2.10	Banyaknya Peserta Pasangan Usia Subur (PUS), Akseptor KB, Presentase PUS yang Menjadi Akseptor KB Per Kecamatan di Kabupaten Siak, Tahun 2021-2022 Number of Fertile Age Couple, Acceptors, Percentase Fertile Age Couple Based on Sub-Regency in Siak Regency, Year 2021-2022	
4.2.11	Jumlah Bayi Lahir, Bayi Berat Badan Lahir Rendah (BBLR), BBLR Dirujuk, dan Bergizi Buruk di Kabupaten Siak, 2016-2022 Number of Births, Babies with Low Birth Weights (LBW), Handled LBW, and Malnutrition Babies in Siak Regency, 2016-2022	
4.2.12	Banyaknya Posyandu menurut Kecamatan dan Strata di Kabupaten Siak, 2021-2022 Number of Integrated Healthy Service by Sub-Regency and Level in Siak Regency, Year 2021-2022	
4.3	AGAMA DAN SOSIAL LAINNYA RELIGION AND OTHER SOCIAL AFFAIRS	
4.3.1	Persentase Penduduk Menurut Kecamatan dan Agama yang Dianut di Kabupaten Siak, 2022 <i>Percentage of Population by Subdistrict and Religion in Siak Regency, 2022</i>	143
4.3.2	Jumlah Tempat Peribadatan Menurut Kecamatan di Kabupaten Siak, 2021-2022 <i>Number of Places of Worship by Sub-Regency in Siak Regency, 2021-2022</i>	144
4.3.3	Banyaknya Jemaah Haji yang Berangkat ke Mekkah dan Kembali, 2021-2022 <i>Number of Hajj Pilgrims Departing for Mecca and Return, 2021-2022</i>	146
4.3.4	Jumlah Desa ¹ /Kelurahan yang Mengalami Bencana Alam ² Menurut Kecamatan, 2019– 2021	
	<i>Number of Villages¹ that Had Natural Disaster² by Sub-Regency, 2019– 2021.....</i>	148
4.3.5	Banyaknya Penyandang Disabilitas yang Terdaftar Menurut Kecamatan dan Jenis Disabilitas di Kabupaten Siak, 2021-2022..... Number of Registered Persons with Disabilities and Disabilities Types by Sub-Regency in Siak Regency, 2021-2022.....	

4.3.6	Banyaknya Perkara Perdata Agama Sektor Perkawinan di Kabupaten Siak, 2021-2022 <i>Number of Civil Religion Case at Marriage Sector in Siak Regency, 2021-2022</i>	157
4.3.7	Jumlah Peristiwa Talak menurut Kecamatan di Kabupaten Siak Tahun 2021-2022 <i>Number of Divorce by District in 2021-2022</i>	
4.4	KEMISKINAN	
	<i>POVERTY</i>	
4.4.1	Garis Kemiskinan, Jumlah, dan Persentase Penduduk Miskin di Kabupaten Siak, 2012-2022 <i>Poverty Line, Number, and Percentage of Poor People in Siak Regency, 2012-2022</i>	
4.4.2	Indeks Kedalaman Kemiskinan dan Indeks Keparahan Kemiskinan di Kabupaten Siak, 2012-2022	
	<i>Poverty Gap Index and Poverty Severity Index in Siak Regency, 2012-2022</i>	
4.5	KRIMINALITAS	
	<i>CRIMINALITY</i>	
4.5.1	Jumlah Narapidana Berdasarkan Jenis Hukuman dan Jenis Kelamin di Kabupaten Siak, 2021-2022 <i>Number of Prisoners by Type of Crime and Sex in Siak Regency, 2021-2022</i>	
4.5.2	Jumlah Tahanan Berdasarkan Jenis Putusan Pidana dan Jenis Kelamin di Kabupaten Siak, 2021-2022 <i>Number of Prisoners by Criminal Decision and Sex in Siak Regency, 2021-2022</i>	
4.5.3	Tambahan Narapidana berdasarkan Putusan Pengadilan Negeri per Bulan di Kabupaten Siak, 2018-2022 <i>Additional Prisoners based on the District Court Decision per Month in Siak Regency, 2018-2022</i>	
5.	PERTANIAN, KEHUTANAN, PETERNAKAN, DAN PERIKANAN/ AGRICULTURE, FORESTRY, LIVESTOCK, AND FISHERY	
5.1	HORTIKULTURA	
	<i>HORTICULTURE</i>	

5.1.1	Luas Panen Tanaman Sayuran Menurut Kecamatan dan Jenis Tanaman (ha), 2021 dan 2022 <i>Harvested Area of Vegetables by Sub-Regency and Kind of Plant (ha), 2021 and 2022.....</i>	179
5.1.2	Produksi Tanaman Sayuran Menurut Kecamatan dan Jenis Tanaman (kw), 2021 dan 2022 <i>Production of Vegetables by Sub-Regency and Kind of Plant (qui), 2021 dan 2022.....</i>	182
5.1.3	Luas Panen Tanaman Sayuran dan Buah-buahan Semusim Menurut Jenis Tanaman (ha), 2020–2022 <i>Harvested Area of Seasonal Vegetables and Fruits by Kind of Plant (ha), 2020–2022.....</i>	185
5.1.4	Produksi Tanaman Sayuran dan Buah-buahan Semusim Menurut Jenis Tanaman (kw), 2020–2022 <i>Production of Seasonal Vegetables and Fruits by Kind of Plant (qui), 2020–2022</i>	187
5.1.5	Luas Panen Tanaman Biofarmaka Menurut Kecamatan dan Jenis Tanaman (m ²), 2021 dan 2022..... <i>Harvested Area of Medicinal Plants by Sub-Regency and Kind of Plant (m²), 2021 and 2022</i>	189
5.1.6	Produksi Tanaman Biofarmaka Menurut Kecamatan dan Jenis Tanaman (kg), 2021 and 2022 <i>Production of Medicinal Plants by Sub-Regency and Kind of Plant (kg) 2021 and 2022</i>	191
5.1.7	Luas Panen Tanaman Biofarmaka Menurut Jenis Tanaman (m ²), 2020–2022 <i>Harvested Area of Medicinal Plants by Kind of Plant (m²), 2020–2022.</i>	193
5.1.8	Produksi Tanaman Biofarmaka Menurut Jenis Tanaman (kg), 2020–2022 <i>Production of Medicinal Plants by Kind of Plant (kg), 2020–2022</i>	194
5.1.9	Luas Panen Tanaman Hias Menurut Kecamatan dan Jenis Tanaman (m ²), 2021 and 2022..... <i>Harvested Area of Ornamental Plants by Sub-Regency and Kind of Plant (m²), 2021 and 2022.....</i>	195

5.1.10	Produksi Tanaman Hias Menurut Kecamatan dan Jenis Tanaman (tangkai), 2021 and 2022..... <i>Production of Ornamental Plants by Sub-Regency and Kind of Plant (stalks), 2021 and 2022</i>	197
5.1.11	Luas Panen Tanaman Hias Menurut Jenis Tanaman (m ²), 2020–2022 <i>Harvested Area of Ornamental Plants by Kind of Plant (m²), 2020–2022</i>	199
5.1.12	Produksi Tanaman Hias Menurut Jenis Tanaman (tangkai), 2020–2022..... <i>Production of Ornamental Plants by Kind of Plant (stalks), 2020–2022</i>	
5.1.13	Produksi Buah-buahan Menurut Kecamatan dan Jenis Tanaman (kw), 2021 and 2022..... <i>Production of Fruits by Sub-Regency and Kind of Plant (qui), 2021 and 2022.....</i>	203
5.1.14	Produksi Buah–Buahan dan Sayuran Tahunan Menurut Jenis Tanaman (ton), 2020–2022..... <i>Production of Annual Fruits and Vegetables by Kind of Plant (ton), 2020–2022</i>	206
5.2	PERKEBUNAN ESTATE CROPS.....	
5.2.1	Luas Areal Tanaman Perkebunan Menurut Kecamatan dan Jenis Tanaman (ha), 2021 dan 2022 <i>Planted Area of Estate Crops by Sub-Regency and Type of Crops (ha), 2021 dan 2022.....</i>	208
5.2.2	Produksi Perkebunan Menurut Kecamatan dan Jenis Tanaman (ton), 2021 dan 2022..... <i>Production of Estate by Sub-Regency and Type of Crops (ton), 2021 and 2022.....</i>	212
5.2.3	Luas Areal Tanaman Perkebunan Menurut Jenis Tanaman dan Komoditas (ha), 2021-2022 <i>Planted Area of Estate Crops by Type of Planted and Type of Comodity (ha), 2021-2022</i>	216

5.2.4	Produksi Tanaman Perkebunan Menurut Komoditas (ton), 2021-2022 <i>Production of Planted Farmers of Estate Crops by Type of Comodity (kk), 2021-2022</i>	218
5.2.5	Jumlah Petani Tanaman Perkebunan Menurut Komoditas (kk), 2021-2022 <i>Number of Farmers Planted of Estate Crops by Type of Comodity (kk),2021- 2022</i>	219
5.2.6	Luas Areal dan Produksi Tanaman Perkebunan Menurut Jenis Perkebunan dan Komoditas di Kabupaten Siak (ha, ton), 2021-2022 <i>Planted Area and Production of Estate Crops by Type of Estate Crops and Type of Comodity (ha, ton),2021-2022</i>	220
5.3	PETERNAKAN HUSBANDRY	
5.3.1	Populasi Ternak Menurut Kecamatan dan Jenis Ternak di Kabupaten Siak, Tahun 2021-2022 (ekor) <i>Number of Cattle by Sub-Regency and Kinds in Siak Regency, Year 2021-2022 (head)</i>	
	
	
	
	
5.3.2	Populasi Unggas Menurut Kecamatan dan Jenis Unggas di Kabupaten Siak, Tahun 2022 (ekor)..... <i>Number of Poultry by Sub-Regency and Kinds in Siak Regency, Year 2022 (head)</i>	
	
	
	
5.3.3	Jumlah Ternak yang Dipotong Menurut Kecamatan dan Jenis Ternak di Kabupaten Siak, Tahun 2021-2022 (ekor)	

Number of Registered Slaughtered by Sub-Regency and Kinds in Siak Regency, Year 2021-2022 (head)

.....
.....
.....

5.3.4 **Produksi Daging Ternak Menurut Kecamatan dan Jenis Ternak di Kabupaten Siak, Tahun 2021-2022 (kg)**

Production of Cattle's Meat by Sub-Regency and Kinds in Siak Regency, Year 2021-2022 (kg)

.....
.....
.....

5.3.5 **Banyaknya Unggas yang Dipotong Menurut Kecamatan dan Jenis Unggas di Kabupaten Siak, Tahun 2021-2022 (ekor)**

Number of Registered Slaughtered Poultry by Sub-Regency and Kinds in Siak Regency, Year 2021-2022 (head)

.....
.....
.....

5.3.6 **Produksi Daging Unggas Menurut Kecamatan di Kabupaten Siak, Tahun 2021-2022 (kg)**.....

Production of Poultry's Meat by Sub-Regency and Kinds in Siak Regency, Year 2021-2022 (kg)

.....
.....
.....

5.3.7 **Produksi Telur Unggas Menurut Kecamatan di Kabupaten Siak, Tahun 2021-2022 (kg)**.....

Production of Poultry's Egg by Sub-Regency and Kinds in Siak Regency, Year 2021-2022 (kg)

.....
.....
.....
.....

5.4 PERIKANAN
FISHERY

5.4.1 Jumlah Rumah Tangga Perikanan/Nelayan menurut Kecamatan di Kabupaten Siak, 2021-2022.....
Number of Fishery Households by Sub-Regency in Siak Regency, 2021-2022

.....
.....
.....

5.4.2 Produksi Perikanan menurut Kecamatan di Kabupaten Siak, 2021-2022

Production of Fishery by Sub-Regency in Siak Regency, 2021-2022

.....
.....

5.4.3 Jumlah Perahu/Kapal Penangkapan Ikan menurut Kecamatan dan Jenis Kapal di Kabupaten Siak, 2021-2022.....
Number of Boats/Fishing Vessels by District and Type of Vessel in Siak Regency, 2021-2022

.....
.....
.....

5.6 LAINNYA.....
OTHERS

5.5.1 Luas Lahan Sawah menurut Jenis Pengairan dan Kecamatan di Kabupaten Siak, 2021-2022

Area of Rice Field by irrigation type and Sub-Regency in Siak Regency, 2021-2022

.....
.....
.....

5.5.2 Luas Lahan menurut Penggunaannya dan Kecamatan di Kabupaten Siak (ha), 2022
Area of Rice Field by Use and Sub-Regency in Siak Regency (ha), 2022

.....
.....
.....

**6. INDUSTRI, PERTAMBANGAN, DAN ENERGI/
INDUSTRY, MINING, AND ENERGY**

6.1 ENERGI
ENERGY

6.1.1 Persentase Rumah Tangga menurut Karakteristik dan Sumber Utama Penerangan Rumah Tangga, 2022
Percentage of Household by Characteristics and Main Sources of Household Lighting, 2022 263

6.1.2 Daya Terpasang, Produksi, dan Distribusi Listrik PT.PLN (Persero) pada Cabang/Ranting PLN Menurut Bulan di Kabupaten Siak, 2022
Installed Electricity Power, Production, and Distribution of PT PLN (Persero) at PLN Branch by Month in Siak Regency, 2022 264

Lanjutan Tabel 6.1.2

6.1.3 Banyaknya Produksi Tenaga Listrik Dirinci Menurut Golongan Tarif di Kabupaten Siak, 2022
The Utilization of Electricity by Class of Consumers in Siak, 2022 .. 266

6.1.4 Jumlah Pelanggan dan Air yang Disalurkan Menurut Kecamatan, 2021-2022
Number of Customers and Distributed Water by Sub-Regency, 2021-2022 267

6.2 INDUSTRI

	INDUSTRY.....	
6.2.1	Jumlah Perusahaan Industri Kecil Menengah berdasarkan kelompok industri di Kabupaten Siak, 2021-2022 <i>Number of Small Industrial Company in Siak Regency, 2021 - 2022.....</i>	269
6.2.2	Jumlah Tenaga Kerja Industri Kecil di Kabupaten Siak, 2021-2022 <i>Number of Small Industrial Labour in Siak Regency, 2021 - 2022.....</i>	270
7.	PARIWISATA/TOURISM	
7.1	Kunjungan Wisatawan Domestik dan Mancanegara di Kabupaten Siak, 2019-2022 <i>Visitor to Siak regency by Month, 2019-2022</i>	279
7.2	Banyaknya Usaha Penyedia Jasa Akomodasi, Kamar, dan Tempat Tidur di Kabupaten Siak, 2021-2022 <i>Number of Business Accomodation Service Providers in Siak Regency, 2021-2022.....</i>	280
7.3	Rata-rata Lama Menginap Tamu Asing dan Tamu Domestik Menurut Jenis Akomodasi di Kabupaten Siak, 2022 <i>Average Length of Stay of Foreign and Domestic Visitors by Accomodation Kinds in Siak Regency, 2022</i>	282
7.4	Persentase Tingkat Penghunian Kamar (TPK) Hotel dan Akomodasi Lainnya Menurut Jenis Hotel di Kabupaten Siak, 2022 <i>Room Occupancy Rate of Hotels and Other Accomodations by Type in Siak Regency, 2022</i>	283
7.5	Kegiatan Keimigrasian di Kabupaten Siak, 2021 <i>Immigration Activities in Siak Regency, 2021.....</i>	284
7.6	Jumlah Rumah Makan/Restoran menurut Kecamatan di Kabupaten Siak, 2019-2022 <i>Immigration Activities in Siak Regency, 2019-2022.....</i>	286
8.	TRANSPORTASI DAN KOMUNIKASI/ TRANSPORTATION AND COMMUNICATION	
8.1	TRANSPORTASI TRANSPORTATION	

8.1.1	Panjang Jalan menurut Tingkat Kewenangan Pemerintah di Kabupaten Siak (km), 2020–2022 <i>Length of Roads by Level of Government Authority in Siak Regency (km), 2020–2022</i>	295
8.1.2	Panjang Jalan Menurut Jenis Permukaan Jalan di Kabupaten Siak (km), 2020–2022 <i>Length of Roads by Type of Road Surface in Siak Regency (km), 2020–2022</i>	296
8.1.3	Panjang Jalan Menurut Kondisi Jalan di Kabupaten Siak (km), 2020–2022 <i>Length of Roads by Condition of Roads in Siak Regency (km), 2020–2022</i>	297
8.1.4	Panjang Jembatan Menurut Jenis Permukaan Jembatan di Kabupaten Siak (km), 2020–2022 <i>Length of Bridges by Type of Bridges Surface in Siak Regency (km), 2020–2022</i>	298
8.1.5	Panjang Jembatan Menurut Kondisi Jembatan di Kabupaten Siak (km), 2020–2022 <i>Length of Bridges by Condition of Bridges in Siak Regency (km), 2020–2022</i>	299
8.2	KOMUNIKASI COMMUNICATION	
8.2.1	Persentase Penduduk Berusia 5 Tahun ke Atas yang Mengakses Internet dalam 3 Bulan Terakhir menurut Jenis Kelamin dan Alat yang Digunakan untuk Mengakses Internet di Kabupaten Siak, 2022 <i>Percentage of Population Members Aged 5 Years and Over Who Accessed the Internet during the Last 3 Months by Genders and Media Used to Access the Internet, 2022</i>	300
8.2.2	Persentase Penduduk Berumur 5 Tahun ke Atas yang Mengakses Internet dalam 3 Bulan Terakhir Menurut Tujuan Mengakses Internet di Kabupaten Siak, 2021 - 2022 <i>Percentage of Population Members Aged 5 Years and Over Who Accessed the Internet during the Last 3 Months by The Purpose for Access Internet in Siak Regency, 2021 - 2022</i>	301

9.	PERBANKAN, KOPERASI, DAN HARGA-HARGA/BANKING, COOPERATIVE, AND PRICES.....	
9.1	KEUANGAN DAERAH REGIONAL FINANCE	
9.1.1	Realisasi Pendapatan Daerah Menurut Jenis Penerimaan d Kabupaten Siak (Rp), 2020-2021 <i>Realization of Financial Income by Types in Siak Regency, 2020-2021</i> 309	
9.1.2	Realisasi Belanja Pemerintah Daerah Menurut Jenis Belanja di Kabupaten Siak (Rp), 2020 - 2021 <i>Realization of Financial Expenditures by Types in Siak Regency, 2020 - 2021.....</i>	311
9.1.3	Realisasi Belanja Menurut Fungsi Pemerintah Daerah di Kabupaten Siak (Rp), 2020 - 2021 <i>Realization of Financial Expenditures by Function of the Regional Government in Siak Regency, 2020 - 2021.....</i>	313
9.1.4	Realisasi Pembiayaan Menurut Jenis Pembiayaan Pemerintah Daerah di Kabupaten Siak (Rp), 2020 - 2021 <i>Realization of Financial Expenditures by Financing of the Regional Government in Siak Regency, 2020 - 2021.....</i>	315
9.2	KOPERASI COOPERATION	
9.2.1	Jumlah Koperasi Aktif Menurut Kecamatan di Kabupaten Siak, 2021–2022 <i>Number of Active Cooperative by Sub-Regency in Siak Regency, 2020–2021</i>	317
9.2.2	Jumlah Koperasi Tidak Aktif Menurut Kecamatan di Kabupaten Siak, 2021–2022 <i>Number of Not Active Cooperative by Sub-Regency in Siak Regency, 2021–2022</i>	319
9.2.3	Jumlah Koperasi menurut Jenis dan Status Koperasi di Kabupaten Siak, 2021-2022 <i>Number of Cooperative by Types and Status in Siak Regency, 2021-2022</i>	321
9.2.4	Jumlah Anggota Koperasi menurut Jenis Koperasi dan Jenis Kelamin di Kabupaten Siak, 2021-2022	

	<i>Number of Member Cooperative by Types of Cooperative and Sex in Siak Regency, 2021-2022</i>	323
9.2.5	Volume Usaha dan Sisa Hasil Usaha Menurut Jenis Koperasi di Kabupaten Siak Tahun 2021-2022 (Rp) <i>Volume of Business and Left of Business Profits by Kind of Cooperation in Siak Regency (Rp), 2021-2022</i>	
10.	PERGELUARAN PENDUDUK/POPULATION EXPENDITURE	
10.1	Rata-rata Pengeluaran per Kapita Sebulan Menurut Kelompok Komoditas (rupiah) di Kabupaten Siak, 2021 dan 2022 <i>Monthly Average Expenditure per Capita by Commodity Group (rupiahs) in Siak Regency, 2021 and 2022</i>	332
10.2	Persentase Pengeluaran per Kapita Sebulan Menurut Kelompok Komoditas di Kabupaten Siak, 2021 dan 2022 <i>Percentage of Monthly Expenditure per Capita by Commodity Group in Siak Regency, 2021 and 2022</i>	334
11.	PERDAGANGAN/TRADE	
11.1	Impor Kabupaten Siak Menurut Benua, 2021 dan 2022 <i>Import in Siak Regency by Continent, 2021 and 2022</i>	345
11.2	Ekspor Kabupaten Siak Menurut Benua, 2021 dan 2022 <i>Export in Siak Regency by Continent, 2021 and 2022</i>	346
12.	SISTEM NERACA REGIONAL/SYSTEM OF REGIONAL ACCOUNTS	
12.1	Produk Domestik Regional Bruto Atas Dasar Harga Berlaku Menurut Lapangan Usaha (miliar rupiah), 2018–2022.....	
12.2	Produk Domestik Regional Bruto Atas Dasar Harga Konstan 2010 Menurut Lapangan Usaha (miliar rupiah), 2018–2022..... <i>Gross Regional Domestic Product at 2010 Constant Market Prices by Industry (billion rupiahs), 2018–2022</i>	361
12.3	Distribusi Persentase Produk Domestik Regional Bruto Atas Dasar Harga Berlaku Menurut Lapangan Usaha, 2018–2022..... <i>Percentage Distribution of Gross Regional Domestic Product at Current Market Prices by Industry, 2018–2022</i>	363
12.4	Laju Pertumbuhan Produk Domestik Regional Bruto Atas Dasar Harga Konstan 2010 Menurut Lapangan Usaha (persen), 2018–2022	

	<i>Growth Rate of Gross Regional Domestic Product at 2010 Constant Market Prices by Industry (percent), 2018–2022</i>	365
12.5	Produk Domestik Regional Bruto Atas Dasar Harga Berlaku Menurut Pengeluaran di Kabupaten Siak (miliar rupiah), 2018–2022 <i>Gross Regional Domestic Product at Current Market Prices by Expenditure in Siak Regency (billion rupiahs), 2018–2022</i>	367
12.6	Produk Domestik Regional Bruto Atas Dasar Harga Konstan 2010 Menurut Pengeluaran di Kabupaten Siak (miliar rupiah), 2018–2022 <i>Gross Regional Domestic Product at 2010 Constant Market Prices by Expenditure in Siak Regency (billion rupiahs), 2018–2022</i>	368
12.7	Distribusi Persentase Produk Domestik Regional Bruto Atas Dasar Harga Berlaku Menurut Pengeluaran di Kabupaten Siak, 2018–2022	
	<i>Percentage Distribution of Gross Regional Domestic Product at Current Market Prices by Expenditure in Siak Regency, 2018–2022</i>	369
12.8	Laju Pertumbuhan Produk Domestik Regional Bruto Atas Dasar Harga Konstan 2010 Menurut Pengeluaran di Kabupaten Siak (persen), 2018–2022	
	<i>Growth Rate of Gross Regional Domestic Product at 2010 Constant Market Prices by Expenditure in Siak Regency (percent), 2018–2022...</i>	370
13.	PERBANDINGAN ANTAR KABUPATEN/ KOTA/ REGENCY/MUNICIPAL COMPARISON	
13.1	Jumlah Penduduk Menurut Kabupaten/ Kota di Provinsi Riau, 2018-2022 Population by Regency/Municipality in Riau Province, 2018-2022	
13.2	Laju Pertumbuhan Produk Domestik Regional Bruto Atas Dasar Harga Konstan 2010 Menurut Kabupaten/ Kota di Provinsi Riau (persen), 2018–2022 <i>Rate of Growth of Gross Regional Domestic Products at Constant 2010 Prices by Regency/Municipality in Riau Province (percent), 2018–2022</i>	378
13.3	Produk Domestik Regional Bruto Per Kapita Kabupaten/ Kota di Provinsi Riau, 2018-2022 (Ribu Rp)	

	<i>Per Capita Gross Regional Domestic Product of Regencies/ Municipalities in Riau Provinsi, 2018-2022 (Thousand Rp)</i>	379
13.4	Jumlah Penduduk Miskin Menurut Kabupaten/ Kota di Provinsi Riau (ribu), 2018-2022 <i>Number of Poor Population by Regency/Municipality in Riau Province (thousand), 2018-2022.....</i>	381
13.5	Garis Kemiskinan Menurut Kabupaten/ Kota di Provinsi Riau, 2018-2022 <i>Poverty Line by Regency/Municipality in Riau Province, 2018-2022</i>	382
13.6	Tingkat Pengangguran Terbuka (TPT) Menurut Kabupaten/Kota di Provinsi Riau, 2018 - 2022 <i>Unemployment Rate (UR) by Regency/Municipality in Riau Province, 2018 - 2022</i>	383
13.7	Indeks Pembangunan Manusia (IPM) Menurut Kabupaten/Kota di Provinsi Riau, 2018-2022 <i>Human Development Index (HDI) by Regency/Municipality in Riau Province, 2018-2022</i>	384

PENJELASAN UMUM/EXPLANATORY NOTES

Tanda-tanda, satuan-satuan, dan lain-lainnya yang digunakan dalam publikasi ini adalah sebagai berikut:

Symbols, measurement units, and acronyms which are used in this publication, are as follows:

1. TANDA-TANDA/SYMBOLS

Data tidak tersedia/ <i>Data not available</i>	: ...
Tidak ada atau nol / <i>Null or zero</i>	: -
Data dapat diabaikan/ <i>Data negligible</i>	: 0
Tanda decimal/ <i>Decimal point</i>	: ,
Data tidak dapat ditampilkan/ <i>Not applicable</i>	: NA
Angka estimasi/ <i>Estimated figures</i>	: e
Angka diperbaiki/ <i>Revised figures</i>	: r
Angka sementara/ <i>Preliminary figures</i>	: x
Angka sangat sementara/ <i>Very preliminary figures</i>	: xx
Angka sangat sangat sementara/ <i>Very very preliminary figures</i>	: xxx

2. SATUAN/UNITS

barel/ <i>barrel</i>	: 158,99 liter/ <i>litres</i> = 1/6,2898 m ³
hektar (ha)/ <i>hectare (ha)</i>	: 10 000 m ²
kilometer (km)/ <i>kilometres (km)</i>	: 1 000 meter/ <i>meters (m)</i>
knot/ <i>knot</i>	: 1,8523 km/jam (<i>km/hour</i>)
kuintal/ <i>quintal</i>	: 100 kg
KWh	: 1 000 Watt hour
MWh	: 1 000 KWh
liter (untuk beras)/ <i>litre (for rice)</i>	: 0,80 kg
MMSCF	: 1/35,3 m ³
metrik ton (m.ton)/ <i>metric ton (m. ton)</i>	: 0,98421 long ton = 1 000 kg
ons/ <i>ounce</i>	: 28,31 gram/ <i>grams</i>
ton	: 1 000 kg

Satuan lain: buah, dus, butir, helai/lembar, kaleng, batang, pulsa, ton kilometer (ton-km), jam, menit, persen (%).

Other units: unit, pack, pieces, sheet, tin, pulse, ton-kilometres(ton-km), hour, minute, percent (%).

Perbedaan angka di belakang koma disebabkan oleh pembulatan angka.

The difference in decimal numbers is caused by rounding.

DAFTAR SINGKATAN/ LIST OF ABBREVIATIONS

SI	: Stasiun Iklim
SIMPK	: Stasiun Meteorologi Pertanian Khusus
t.t	: Tempat tidur
BCG	: Bacillus Calmette Guerin
DPT	: Difteri, Pertusis, Tetanus
TT	: Tetanus Toxoid
IOT	: Industri Obat Tradisional/ <i>Traditional Medicine Industry</i>
IKOT	: Industri Kecil Obat Tradisional/ <i>Traditional Medicine Small</i>
Alkes	: Alat kesehatan/ <i>Health Kits</i>
PKRT	: Perbekalan Kesehatan Rumah tangga/ <i>Household Health Logistics</i>
Kompl	: Komplemen/ <i>Complement</i>
IRTP	: Industri Pangan Produksi Rumah Tangga/ <i>Foods Home Industry</i>
PBF	: Pedagang Besar Farmasi/ <i>Pharmacy Whole-seller</i>
GFK	: Gudang Farmasi Kab/Kota/Regency/ <i>Municipality Pharmacy Warehouse</i>
RB	: Rumah Bersalin/ <i>Delivery House</i>
Pustu	: Puskesmas pembantu/ <i>Auxiliary Public Health Center</i>
BP	: Balai Pengobatan/ <i>Polyclinic</i>
TPS	: Tempat Pembuangan Sementara / <i>landfill</i>
Jamkesmas	: Jaminan kesehatan masyarakat miskin/ <i>Poor public health insurance</i>
PJKMU	: Program Jaminan Kesehatan Masyarakat Umum
SIUP	: Surat Ijin Usaha Perdagangan/ <i>Trading Permission Letter</i>
TDP	: Tanda Daftar Perusahaan/ <i>Company Registration Identity</i>
API	: Angka Pengenal Importir/ <i>Importer's Identity Number</i>

Statistik Kunci, 2020–2022 Key Statistics, 2020–2022

Rincian/Description	Satuan/Unit	2020	2021	2022
(1)	(2)	(3)	(4)	(5)
SOSIAL/SOCIAL				
Penduduk ¹ /Population ¹	orang/people	457940	466680	477 550
Laju Pertumbuhan Penduduk ¹ /Population Growth ¹	%	-0,1	2,31	2,10
Angka Harapan Hidup ^{1-e} /Life Expectancy Rate ¹	tahun/years	71,11	71,13	71,37
Tingkat Partisipasi Angkatan Kerja -TPAK ^{2,3} Labour Force Participation Rate-LFPR ^{2,3}	%	62,78	64,69	65,86
Tingkat Pengangguran Terbuka-TPT ^{2,3} Unemployment Rate-UR ^{2,3}	%	5,80	4,34	6,11
Penduduk Miskin ⁴ /Poor People ⁴	ribu/thousand	25,38	25,77	25,71
Persentase Penduduk Miskin ⁴ /Percentage of Poor People ⁴	%	5.09	5.18	5.07
Indeks Pembangunan Manusia-IPM ⁵ Human Development Index ⁵	—	73,68	73,98	74,50
EKONOMI/ECONOMIC				
Produk Domestik Regional Bruto (PDRB) Harga Berlaku ⁶ Gross Regional Domestic Bruto (GRDP) at Current Price ⁶	milliar rupiah billion rupiahs	77 038,22	89 854,71	107 025,76
Laju Pertumbuhan Ekonomi ⁷ Economic Growth ⁷	%	-0,10	2,31	3,78
PDRB Per Kapita Harga Berlaku ^{6,8} Per Capita of GRDP at Current Price ^{6,8}	Juta rupiah Million rupiahs	168,98	192,54	224,11

Catatan/Notes: ¹ Data 2020 hasil Hasil Sensus Penduduk (SP) 2020 (September). Data 2021 hasil proyeksi interim 2022 hasil Long Form SP2020 . The 2019 data was the result of The 2020 data was the result of 2020 Population Census (September). The 2021 data was the result of

² Kondisi Agustus/Condition at August

³ Menggunakan penimbang hasil proyeksi penduduk Survei Penduduk Antar Sensus (SUPAS) 2015/Weighted by the population projection results of the Intercensal Population Survey (SUPAS) 2015

⁴ Kondisi Maret/Condition at March

⁵ Sejak tahun 2010, IPM dihitung dengan metode baru. Komponen IPM metode baru adalah angka harapan hidup saat lahir, harapan lama sekolah, rata-rata lama sekolah, dan pengeluaran per kapita/Since 2010, HDI was calculated using new method. New HDI component are life expectancy at birth, expected years of schooling, means years of schooling, and expenditure per capita

⁶ Mulai tahun 2010 mengadopsi System of National Account 2008 (SNA 2008)/Since 2010 is in line with System of National Account 2008 (SNA 2008)

⁷ Menggunakan tahun dasar 2010 (2010=100)/Using 2010 base year (2010=100)

⁸ Menggunakan proyeksi penduduk berdasarkan hasil SP2010/Using population projection based on SP2010

01

GEOGRAFI DAN IKLIM GEOGRAPHY AND CLIMATE




Luas Daerah
Kabupaten Siak

3 sungai



Jumlah Sungai yang
Bermuara di Kabupaten Siak



Tinggi Daerah Dari
Permukaan Air Laut

PENJELASAN TEKNIS

1. **Luas Wilayah** adalah daerah yang tercakup dalam kekuasaan teritorial sebuah daerah tersebut, baik itu wilayah daratan maupun lautan. Luas wilayah berakhir pada batas wilayah dengan kondisi fisik seperti sungai, gunung dan lain lain. Batas wilayah ini bisa berupa daratan maupun lautan dan yang disepakati secara hukum oleh Peraturan Perundangan.
2. **Sungai** adalah air tawar dari sumber ilmiah yang mengalir dari tempat yang lebih tinggi ke tempat yang lebih rendah dan menuju atau bermuara ke laut, danau, atau sungai yang lebih besar.
3. **Tasik** adalah kawasan air yang yang dikelilingi oleh daratan, dalam area yang lebih luas dikenal dengan sebutan danau.
4. **Kecamatan** adalah satuan wilayah dipimpin oleh camat yang dalam pelaksanaan tugasnya memperoleh pelimpahan sebagian wewenang bupati atau walikota untuk menangani sebagian urusan otonomi daerah. Kecamatan dibentuk di wilayah kabupaten/kota dengan Perda berpedoman pada Peraturan Pemerintah.

TECHNICAL NOTES

1. **Area size** is an area covered by territorial authority in an area, both land and sea. The area ends at the boundary of the area with physical conditions such as rivers, mountains and others. The boundaries of this area can be in the form of land or sea and that is legally agreed by the Law.
2. **Rivers** are fresh water from scientific sources that flow from a higher place to a lower place and lead to or lead to a larger sea, lake, or others river.
3. **Tasik** is a water area surrounded by land, in a wider area known as the lake.
4. **A Sub-Regency** is a regional unit headed by a sub-district head who in the implementation of his task obtains the delegation of part of the authority of the regent or mayor to handle part of regional autonomy matters. Sub-Regencys are formed in regency / city areas with regional regulations based on Government Regulations.

ULASAN

Secara astronomis, Kabupaten Siak terletak antara 1°16'30" - 0°20'49" Lintang Utara dan 100°54'21" - 102°14'59" Bujur Timur.

Berdasarkan posisi geografisnya, Kabupaten Siak memiliki batas-batas: Utara – Kabupaten Bengkalis; Selatan – Kabupaten Pelalawan, Kabupaten Kampar, dan Kota Pekanbaru; Barat – Kabupaten Bengkalis, Kabupaten Rokan Hulu, Kabupaten Kampar, dan Kota Pekanbaru; Timur – Kabupaten Bengkalis dan Kabupaten Pelalawan.

Kabupaten Siak sebagian besar terdiri dari dataran rendah di bagian timur dan sebagian dataran tinggi di sebelah barat. Pada umumnya struktur tanah terdiri dari tanah podsolik merah kuning dari batuan, dan alluvial serta tanah organosol dan gley humus dalam bentuk rawa-rawa atau tanah basah. Daerah ini beriklim tropis dengan suhu udara berkisar antara 25° – 32° Celsius.

Selain dikenal dengan Sungai Siak yang membelah wilayah Kabupaten Siak, daerah ini juga terdapat banyak tasik atau danau yang tersebar di beberapa wilayah kecamatan. Tasik atau danau ini yang apabila dikembangkan dengan serius akan menjadi suatu objek wisata yang menarik.

Pada tahun 2022, Kabupaten Siak terdiri dari 14 Kecamatan yaitu:

DESCRIPTION

Astronomically, Siak Regency is located between 1°16'30" - 0°20'49" North Latitude and 100°54'21" - 102°14'59" East longitude.

In terms of geographic position, Siak Regency has boundaries as follows: North – Bengkalis Regency; South – Pelalawan Regency, Kampar Regency and Pekanbaru Municipality; West – Bengkalis Regency, Rokan Hulu Regency, Kampar Regency, and Pekanbaru Municipality; East – Bengkalis Regency and Pelalawan Regency.

A large part of Siak Regency consists of lowland in the east and upland in the west. Generally, the structure of land is made up of podsolik of red yellow sediment rock, alluvial, organosol layer, and gluey humus in marsh or wetland. Siak has tropical climate, the weather temperature is between 25° – 32° Celsius.

In addition to its fame for the river that crosses over the region, Siak Regency also has many lakes that spread inside several districts. These lakes could be of interesting places for picnic. If the regional government develops them seriously

In 2022, Siak Regency has fourteen SubRegency that placed in Mainland

1. Kecamatan Siak
2. Kecamatan Mempura
3. Kecamatan Dayun
4. Kecamatan Bunga Raya
5. Kecamatan Sungai Mandau
6. Kecamatan Sungai Apit
7. Kecamatan Sabak Auh
8. Kecamatan Minas
9. Kecamatan Kandis
10. Kecamatan Tualang
11. Kecamatan Koto Gasib
12. Kecamatan Kerinci Kanan
13. Kecamatan Lubuk Dalam
14. Kecamatan Pusako

and Islands. These include:

1. Siak Sub-Regency
2. Mempura Sub-Regency
3. Dayun Sub-Regency
4. Bunga Raya Sub-Regency
5. Sungai Mandau Sub-Regency
6. Sungai Apit Sub-Regency
7. Sabak Auh Sub-Regenc
8. Minas Sub-Regency
9. Kandis Sub-Regency
10. Tualang Sub-Regency
11. Koto Gasib Sub-Regency
12. Kerinci Kanan Sub-Regency
13. Lubuk Dalam Sub-Regency
14. Pusako Sub-Regency

1.1 KEADAAN GEOGRAFI GEOGRAPHY CONDITION

Tabel 1.1 Luas Daerah dan Jumlah Pulau Menurut Kecamatan di Kabupaten Siak, 2022
Total Area and Number of Islands by Subdistrict in Siak Regency, 2022

Kecamatan <i>Subdistrict</i>	Ibukota Kecamatan <i>Capital of Subdistrict</i>	Luas <i>Total Area</i> (km ² /sq.km)
(1)	(2)	(3)
Minas	Minas Jaya	346,35
Sungai Mandau	Muara Kelantan	1 705,00
Kandis	Telaga Sam-sam	1 493,65
Siak	Kampung Dalam	894,17
Kerinci Kanan	Kerinci Kanan	128,66
Tualang	Perawang	343,60
Dayun	Dayun	232,24
Lubuk Dalam	Lubuk Dalam	155,09
Koto Gasib	Pangkalan Pisang	704,70
Mempura	Sungai Mempura	437,45
Sungai Apit	Sungai Apit	1 346,33
Bunga Raya	Bunga Raya	151,00
Sabak Auh	Bandar Sungai	73,38
Pusako	Dusun Pusaka	544,47
Kabupaten Siak	Siak Sri Indrapura	8 556,09

Lanjutan Tabel/*Continued Table 1.1*

Kecamatan <i>Subdistrict</i>	Persentase terhadap Luas Kabupaten Siak <i>Percentage to Siak Regency Area</i>	Jumlah Pulau <i>Number of Islands</i>
(1)	(4)	(5)
Minas	4,05%	1
Sungai Mandau	19,93%	1
Kandis	17,46%	1
Siak	10,45%	1
Kerinci Kanan	1,50%	1
Tualang	4,02%	1
Dayun	2,71%	1
Lubuk Dalam	1,81%	1
Koto Gasib	8,24%	1
Mempura	5,11%	1
Sungai Apit	15,74%	1
Bunga Raya	1,76%	1
Sabak Auh	0,86%	1
Pusako	6,36%	1
Kabupaten Siak	100%	1

Sumber/*Source*: Bagian Administrasi Pemerintahan, Sekretariat Daerah Kabupaten Siak/*Administration Government Division, Regional Secretariat of Siak Regency*

Tabel
Table 1.2

Tinggi Wilayah dan Jarak ke Ibukota Kabupaten/Kota Menurut Kecamatan di Kabupaten Siak, 2022
Altitude and Distance to the Capital of Regency/ Municipality by Subdistrict in Siak Regency, 2022

Kecamatan Subdistrict	Tinggi Wilayah (mdpl) Altitude (m a.s.l)	Jarak ke Ibukota Kabupaten/Kota Distance to the Capital of Regency/ Municipality
(1)	(2)	(3)
Minas	0 - 102	66,00
Sungai Mandau	0 - 36	38,00
Kandis	0 - 102	87,00
Siak	0 - 30	4,00
Kerinci Kanan	0 - 44	38,00
Tualang	0 - 35	9,00
Dayun	0 - 30	17,00
Lubuk Dalam	0 - 44	32,00
Koto Gasib	0 - 35	25,00
Mempura	0 - 30	4,00
Sungai Apit	0 - 20	37,00
Bunga Raya	0 - 27	18,00
Sabak Auh	0 - 20	34,00
Pusako	0 - 27	25,00
Nama Kabupaten/Kota	-	-

Catatan/Note: Data Tinggi Wilayah diperoleh dari Laporan Akhir Pekerjaan Penyusunan RISPAM Kabupaten Siak oleh Dinas Pekerjaan Umum, Tata Ruang Perumahan Rakyat dan Kawasan Pemukiman/Altitude Data is obtained from the Final Report on the Compilation of RISPAM for Siak Regency by the Public Works, Public Housing and Settlement Areas.

Sumber/Source: Bagian Administrasi Pemerintahan, Sekretariat Daerah Kabupaten Siak/Administration Government Division, Regional Secretariat of Siak Regency

Tabel
Table 1.3

Sungai-sungai yang Bermuara di Kabupaten Siak, 2022
he Rivers Flow and Estuary into Siak Regency, 2022

Sungai Rivers	Muara Estuary
(1)	(2)
Sungai Siak Kecil	Kecamatan Sabak Auh
Sungai Siak	Kecamatan Sungai Apit
Sungai Penyengat	Kecamatan Sungai Apit
Kabupaten Siak	Siak Sri Indrapura

Sumber/Source: Badan Pertanahan Nasional Kabupaten Siak/National Land of Siak Regency

Tabel
Table 1.4

Sungai-sungai yang Berada di Kabupaten Siak menurut Kecamatan, 2022
The Rivers Flow into Siak Regency by Sub-Regency, 2022

Kecamatan Subdistrict	Sungai Rivers
(1)	(2)
Minas	Sungai Kangkatang, Sungai Kili, Sungai Kuntung, Sungai Lenggaung, Sungai Lukut, Sungai Minas, Sungai Minaspelampung, Sungai Rutuh, Sungai Takuanabuluh, Sungai Tapih, Sungai Gadang, Sungai Perapak, Sungai Perapakan Meranti, Sungai Sutanlelo
Sungai Mandau	Sungai Bakungpanjang, Sungai Besingin, Sungai Besinginrentang, Sungai Bukit, Sungai Bungkai, Sungai Dulang, Sungai Gedabu, Sungai Keluang Kanan, Sungai Keluang Kiri, Sungai Kempas, Sungai Kompasiondan, Sungai Lancang, Sungai Limbungan, Sungai Linau, Sungai Lipai, Sungai Mandau, Sungai Mandiangin, Sungai Muarabungkal, Sungai Muarakelantan, Sungai Olak, Sungai Pepagar, Sungai Sarangbuaya, Sungai Silkapas, Sungai Tasikbetung, Sungai Tasikbunian Kecil, Sungai Tasikmangulu, Sungai Tasiksemilan, Sungai Tasiksengko, Sungai Tasikterungasem, Sungai Tasikungus, Sungai Telang
Kandis	Sungai Airmenguruk, Sungai Bekalar, Sungai Belutu, Sungai Belutusirentang, Sungai Bongkor, Sungai Butuhlangau, Sungai Gadang, Sungai Gelincir, Sungai Kandis, Sungai Kepinis, Sungai Leko, Sungai Lekodiasam, Sungai Lekodiatap, Sungai Lekosindu, Sungai Lentera, Sungai Libo, Sungai Libo Cabang, Sungai Meranti, Sungai Samsam, Sungai akelu, Sungai Tamba
Siak	Sungai Lanjung Besar, Suak Gelanggang, Sungai Buantan Besar, Sungai Lanjung Cabang, Sungai Lanjung Kanan, Sungai Pontianak Besar, Sungai Sengketo

Lanjutan Tabel/*Continued Table 1.4*

Kecamatan Subdistrict	Sungai Rivers
(1)	(2)
Kerinci Kanan	Genting, Brambon, Pematangrobah, Punok, Telao, Tualang, Putih
Tualang	Sungai Pauh, Batang Roboh, Sungai Baeh, Sungai Balamtinggi, Sungai Buku, Sungai Bunut, Sungai Kelembaya, Sungai Kunduk, Sungai Mendawai, Sungai Minyak, Sungai Pasir, Sungai Pendanau, Sungai Perawang, Sungai Pulai, Sungai Pulaigadang, Sungai Rasaukuning, Sungai Badar, Sungai Lenggaung, Sungai Kangkatang
Dayun	Sungai Bohong, Sungai Bumbung, Sungai Kau, Sungai Tapiantukpatih, Tasik Bawah, Sungai Empang Baru, Sungai Rawa, Sungai Brambon, Sungai Bumbung Cabang, Tasik Pulau Besar
Lubuk Dalam	Sungai Bencahrumbai, Sungai Gelanggang, Sungai Labutarap, Sungai Pelajau, Sungai Pelalawan, Sungai Pematangrobah, Sungai Inas
Koto Gasib	Sungai Beluru, Sungai Buatn, Sungai Empangpandan, Sungai Gasib, Sungai Gelugur, Sungai Inas, Sungai Kelakap, Sungai Ketapang, Sungai Ketapang Besar, Sungai Ketari, Sungai Kelayap, Sungai Gelanggang, Sungai Lengkonaga, Sungai Padang, Sungai Pebaungan, Sungai Rantaupanjang
Mempura	Sungai Belantik, Sungai bongkor, Sungai Cabang Mempura, Sungai Kelakap, Sungai Mempandang, Sungai Mempurabesar, Sungai Mempurakecil, Sungai Pinang, Sungai Polong, Sungai Tonggak, Sungai Lancang Kecil

Lanjutan Tabel/*Continued Table 1.4*

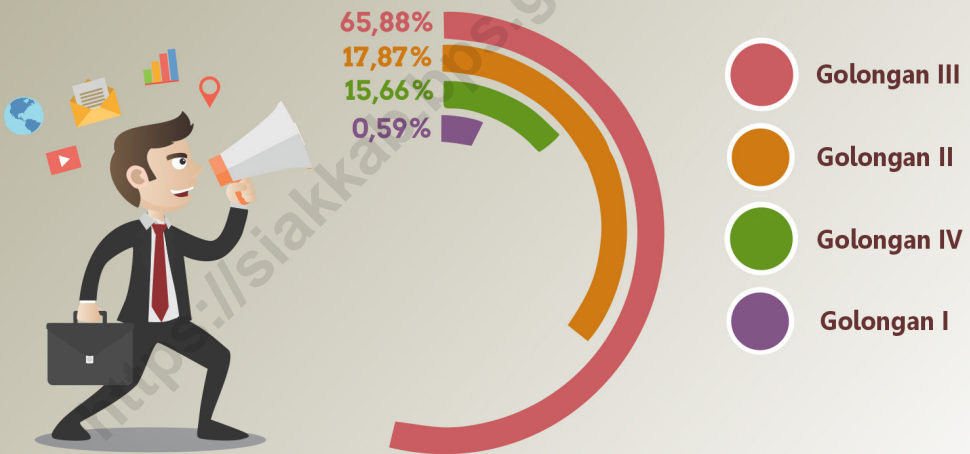
Kecamatan Subdistrict	Sungai Rivers
(1)	(2)
Sungai Apit	Batang Rua, Sungai Anakbelat, Sungai Batuampar, Sungai Belat, Sungai Bemual, Sungai Kimas, Sungai Kutup, Sungai Lakar, Sungai Lalang, Sungai Lanus, Sungai Layang, Sungai Mengkapan, Sungai Metas, Sungai mungkal, Sungai Rawa, Sungai Sekadan, Sungai Seliu, Sungai Semingkit, Sungai Sendebu, Sungai Siak, Sungai Sialangpara, Sungai Simpangbakau, Sungai Smpangpakam, Sungai Simpangsamak, Sungai Simpangtasik, Sungai Terusnaning, Sungai Umu, Sungaiidua, Sungai Jangkang, Tanjung Pedada
Bunga Raya	Sungai Cabang Kembangbunga, Sungai Kembangbunga, Sungai Raya, Sungai Tembutun, Sungai Tasip
Sabak Auh	Sungai Bandar, Sungai Libiba
Pusako	Sungai Kancing Keramat, Sungai Patahkail, Sungai Pebado, Sungai Benayah, Suak Belubou, Sungai Penampo, Sungai Penampo Besar, Sungai Penampo Kecil, Sungai Teluk Lantang, Suak Uban, Sungai Limau Besar, Sungai Sagu, Sungai Berbari

Sumber/*Source*: Bagian Pertanahan, Sekretariat Daerah Kabupaten Siak/*Land Division, Regional Secretariat of Siak Regency*

Tabel
Table 1.5**Tasik-tasik yang berada di Kabupaten Siak Menurut Kecamatan, 2022**
Lakes in Siak Regency by Sub-Regency, 2022

Sungai Rivers	Muara Estuary
(1)	(2)
Minas	Ketialau, Air Hitam, Besi, Tembatu Sonsang
Sungai Mandau	Tasik Air Hitam, Tasik Besingi, Tasik Betung, Tasik Bunian, Tasik Merbalu Besar, Tasik Pepagar, Tasik Sengko, Tasik Terungasem, Tasik Ungus, Tasik Sijemput, Tasik Sikurus
Kandis	-
Siak	-
Kerinci Kanan	-
Tualang	-
Dayun	Tasik Bawah, Tasik Pulau Besar, Zamrud, Pulau Bawah
Lubuk Dalam	-
Koto Gasib	-
Mempura	-
Sungai Apit	Tasik Belah, Tasik Burung, Tasik Mungkal, Pulau Atas, Tasik Rawa
Bunga Raya	-
Sabak Auh	-
Pusako	Tasik Nagasakti

Sumber/Source: Bagian Pertanahan, Sekretariat Daerah Kabupaten Siak/Land Division, Regional Secretariat of Siak Regency

PEMERINTAHAN
GOVERNMENTPersentase Jumlah Pegawai Negeri Sipil
Kabupaten Siak menurut Golongan Tahun 2022

Jumlah PNS Kabupaten Siak menurut Jenis Kelamin Tahun 2022

2206

Jumlah Pegawai Negeri Sipil Laki-laki

3363

Jumlah Pegawai Negeri Sipil Perempuan



PENJELASAN TEKNIS

1. **Desa** adalah kesatuan masyarakat hukum yang memiliki batas wilayah yang berwenang untuk mengatur dan mengurus urusan pemerintahan, kepentingan masyarakat setempat berdasarkan prakarsa masyarakat, asal dan adat istiadat setempat yang diakui dan dihormati dalam Sistem kesatuan Pemerintah Republik Indonesia (UU No. 6 Tahun 2014 tentang Desa).
2. **Anggota Dewan Perwakilan Rakyat Daerah (DPRD)** dipilih melalui pemilihan umum (pemilu) dan dilantik dalam masa jabatan lima tahun.
3. **Pegawai Negeri** adalah mereka yang setelah memenuhi syarat-syarat yang ditentukan dalam peraturan perundang-undangan yang berlaku, diangkat oleh pejabat yang berwenang dan disertai tugas dalam sesuatu jabatan Negeri atau disertai tugas Negara lainnya yang ditetapkan berdasarkan sesuatu peraturan perundang-undangan dan digaji menurut peraturan perundangundangan yang berlaku.
4. **Peristiwa kejahatan yang dilaporkan** ialah setiap peristiwa yang diterima kepolisian dari laporan masyarakat, atau

TECHNICAL NOTES

1. **Village** is the unity of the legal community who have territorial boundaries that are authorized to regulate and manage government affairs, the interest of local communities based on community initiatives, origin and local customs that are acknowledged and respected within the unitary System of Government Republic of Indonesia (Law No. 6 Year 2014 about Village).
2. **Regional House of Representatives (DPRD)** members are elected through a general election and appointed for a five-years membership.
3. **Civil Servants** are those who, after fulfilling the conditions stipulated in the prevailing laws and regulations, are appointed by an authorized official and entrusted with an assignment in a State position or entrusted with other State duties that are stipulated based on legislation and paid according to the law applicable law.
4. **Reported crime incidence** includes all criminal cases reported and received by police office, and all crimes caught by police.

peristiwa yang pelakunya tertangkap tangan oleh kepolisian.

- | | |
|---|--|
| <p>5. Jumlah kejahatan menggambarkan jumlah kasus kejahatan yang terjadi pada kurun waktu tertentu.</p> | <p>5. <i>Crime total</i> refers to the number of criminal cases occurring during a given period</p> |
| <p>6. Suatu tindak kejahatan dinyatakan sebagai kasus yang selesai di tingkat kepolisian, apabila:</p> <ol style="list-style-type: none"> 1. berkas perkaranya sudah siap untuk diserahkan atau telah diserahkan kepada kejaksaan; 2. dalam hal delik aduan, pengaduannya dicabut dalam tenggang waktu yang telah ditentukan menurut undang-undang; 3. telah diselesaikan oleh kepolisian berdasarkan azas <i>plichtmatigheid</i> (kewajiban berdasarkan kewenangan hukum); 4. kasus yang dimaksud tidak termasuk kompetensi kepolisian; 5. tersangka meninggal dunia; 6. kasus kadaluwarsa. | <p>6. A <i>criminal case is categorized as a cleared</i> case by police, if:</p> <ol style="list-style-type: none"> 1. all documents are ready to submit or already submitted to justice court; 2. in the case of attense that warrants complaint, the complaint was withdraw within a given period state in the law; 3. the case was cleared by police based on the principle of <i>plichtmatigheid</i> (obligation on the basis of law outhority); 4. the case was not the responsibility of police office; 5. the suspect died; 6. the case was out of date. |

ULASAN**DESCRIPTION**

Pembentukan Pemerintahan Kabupaten Siak dikukuhkan dengan Undang-Undang No. 53 tahun 1999, oleh Menteri Dalam Negeri (ad-interim) Feisal Tanjung pada tanggal 12 Oktober 1999.

The formation of the Siak Regency Government was confirmed by Law No. 53 of 1999, by the Minister of Internal Affairs (ad-interim) Feisal Tanjung on October 12, 1999.

Kabupaten Siak secara administrasi dikepalai oleh seorang Bupati/Kepala Daerah didampingi oleh seorang Wakil Bupati. Dalam melaksanakan tugasnya kepala pemerintahan dibantu oleh 3 (tiga) organisasi yaitu Sekretaris Daerah (Sekda), Badan Perencanaan Pembangunan Daerah (Bappeda) dan Badan Pengawas.

Siak Regency is administratively led by a Regent / Regional Head accompanied by a Vice Regent. To implement their duties, they is assisted by 3 (three) organizations namely the Regional Secretary (Sekda), the Regional Development Planning Board (Bappeda) and the Regional Inspectorate.

Jumlah kecamatan di wilayah Kabupaten Siak sebanyak 14 kecamatan yang terdiri dari 131 desa/kelurahan pada tahun 2022.

The Number of Sub-regency in Siak Regency are 14 sub-regencies with 131 villages in 2022.

Hingga Desember 2022, tercatat sebanyak 5 569 Pegawai Negeri Sipil yang bekerja di Pemerintah Daerah Kabupaten Siak baik di lingkungan Kabupaten maupun Kecamatan.

Until December 2022 has counted 5 569 civil servants who worked at Siak Regional Government in Regency and Sub-Regency.

2.1 WILAYAH ADMINISTRATIF ADMINISTRATIVE AREA

Tabel 2.1.1 **Jumlah Desa¹/Kelurahan Menurut Kecamatan di Kabupaten Siak, 2018–2022**
Table 2.1.1 **Number of Villages¹/Kelurahan by Subdistrict in Siak Regency, 2018–2022**

Kecamatan Subdistrict	2018	2019	2020	2021	2022
(1)	(2)	(3)	(4)	(5)	(6)
Minas	5	5	5	5	5
Sungai Mandau	9	9	9	9	9
Kandis	11	11	11	11	11
Siak	8	8	8	8	8
Kerinci Kanan	12	12	12	12	12
Tualang	9	9	9	9	9
Dayun	11	11	11	11	11
Lubuk Dalam	7	7	7	7	7
Koto Gasib	11	11	11	11	11
Mempura	8	8	8	8	8
Sungai Apit	15	15	15	15	15
Bunga Raya	10	10	10	10	10
Sabak Auh	8	8	8	8	8
Pusako	7	7	7	7	7
Kabupaten Siak	131	131	131	131	131

Catatan/Note: ²⁰¹⁸⁻²⁰²² Termasuk Unit Permukiman Transmigrasi (UPT)/Include Transmigration Settlement Unit
²⁰¹⁹ Updating data dari 2019 semester 1 ke 2019 semester 2/Updating data from Semester I 2019 to Semester II 2019

Sumber/Source: ²⁰¹⁹ Peraturan Badan Pusat Statistik Nomor 3 Tahun 2020/Chief Statistician Regulation Number 3 of 2020
²⁰²⁰ Peraturan Badan Pusat Statistik Nomor 1 Tahun 2021 Tanggal 25 Mei 2021 tentang Kode dan nama Wilayah Kerja Statistik Tahun 2020/Chief Statistician Regulation Number 1 of 2021 of May 25, 2021 concerning Codes and names of Statistical Working Areas of 2020
²⁰²¹ Peraturan Badan Pusat Statistik Nomor 5 Tahun 2021 Tanggal 30 Desember 2021 tentang Perubahan Atas Peraturan Badan Pusat Statistik Nomor 1 Tahun 2021 tentang Kode dan Nama Wilayah Kerja Statistik Tahun 2021/Chief Statistician Regulation Number 5 of 2021 of 2021 December 30, 2021 concerning Amendments to the Changes to the Central Bureau of Statistics Number 1 of 2021 concerning Codes and Names of Statistical Working Areas for 2021
²⁰²² Kegiatan Pemutakhiran Kerangka Geospasial ST2023, kondisi 2022 Semester 1/ST2023 Geospatial Framework Update Activities, conditions 2022 Semester 1

Tabel 2.1.2 **Indikator Keamanan di Kabupaten Siak, 2019-2022**
Table 2.1.2 **Security Indicators in Siak Regency, 2019-2022**

Jenis Type	Tahun/Year			
	2019	2020	2021	2022
(1)	(2)	(3)	(4)	(5)
Jumlah Kantor Polisi				
Jumlah Polres/Polresta	1	1	1	...
Jumlah Polsek/Polsekta	11	11	11	...
Jumlah Pos Polisi	199	120	120	...
Jumlah Personil Polisi				
Laki-laki	622	621	579	...
Perempuan	23	24	25	...
Jumlah	645	645	604	...
Jumlah Kejahatan	269	478	518	...
Jumlah Kejahatan yang diselesaikan	255	286	378	...

Sumber/Source: Kepolisian Resor Siak / Siak Resort Police

Tabel 2.1.3 **Layanan Pertanahan di Kantor Pertanahan Kabupaten Siak, 2018-2022**
Table **Land Services at the Siak Regency Land Office, 2018-2022**

Jenis Type	Tahun/Year				
	2018	2019	2020	2021	2022
(1)	(2)	(3)	(4)	(5)	(6)
Pelayanan Informasi Pertanahan	4 313	3 850	3 846	3 772	15
Pelayanan Pemeriksaan Tanah	15 972	8 148	2 830	14 873	197
Pelayanan Pendaftaran Tanah	24 864	14 017	7 335	21 893	2 546
Pelayanan Pertimbangan Teknis Pertanahan	27	82	47	102	93
Pelayanan Survey, Pengukuran dan Pemetaan	39 016	21 699	8 446	33 864	528

Sumber/Source: Kantor Pertanahan Kabupaten Siak/ Siak Regency Land Office

2.2 DEWAN PERWAKILAN RAKYAT DAERAH REGIONAL HOUSE OF REPRESENTATIVE

Tabel 2.2.1 **Jumlah Anggota Dewan Perwakilan Rakyat Daerah Menurut Partai Politik dan Jenis Kelamin di Kabupaten Siak, 2021-2022**
Number of Regional House of Representatives's Members by Political Parties and Sex in Siak Regency, 2021-2022

Partai Politik <i>Political Parties</i>	2021		
	Laki-laki <i>Male</i>	Perempuan <i>Female</i>	Jumlah <i>Total</i>
(1)	(2)	(3)	(4)
Golkar	8	-	8
PAN	6	1	7
Gerindra	4	-	4
Demokrat	4	-	4
PDI Perjuangan	4	-	4
PKS	4	-	4
PPP	2	-	2
PKB	3	-	3
Nasdem	2	-	2
Hanura	2	-	2
Kabupaten Siak	37	1	38

Lanjutan Tabel/*Continued Table 2.2.1*

Partai Politik <i>Political Parties</i>	2022		
	Laki-laki <i>Male</i>	Perempuan <i>Female</i>	Jumlah <i>Total</i>
(1)	(5)	(6)	(7)
Golkar	8	-	8
PAN	6	1	7
Gerindra	4	-	4
Demokrat	4	-	4
PDI Perjuangan	4	-	4
PKS	4	-	4
PPP	-	-	-
PKB	5	-	5
Nasdem	2	-	2
Hanura	2	-	2
Kabupaten Siak	39	1	40

Sumber/*Source*: Sekretariat DPRD Kabupaten Siak / *Parliament Administration of Siak Regency*

Tabel
Table 2.2.2**Banyaknya Anggota DPRD Menurut Komisi dan Jenis Kelamin Kabupaten Siak, 2021-2022**
Number of Regional House of Representatives's Members by Commission and Sex in Siak Regency, 2021-2022

Komisi Commission	2021		2022	
	Jumlah Total	Laki-laki Male	Perempuan Female	Jumlah Total
(1)	(2)	(3)	(4)	(5)
I	9	9	-	9
II	10	10	-	10
III	10	9	1	10
IV	8	8	-	8
JUMLAH/TOTAL	37	36	1	37

Sumber/Source: Sekretariat DPRD Kabupaten Siak / Parliament Administration of Siak Regency

Tabel
Table 2.2.3

Banyaknya Keputusan Dewan Perwakilan Rakyat Daerah Menurut Jenis Keputusan di Kabupaten Siak, 2019-2022
Number of Regional House of Representatives's Decision by Kind in Siak Regency, 2019-2022

Jenis Type	Tahun/Year			
	2019	2020	2021	2022
(1)	(2)	(3)	(4)	(5)
Peraturan Daerah	10	6	..	8
Peraturan Daerah Inisiatif (Prakarsa) DPRD	1	1	...	1
Lainnya	-	-	...	-
Jumlah/Total	11	7	...	9

Sumber/Source: Sekretariat DPRD Kabupaten Siak / Parliament Administration of Siak Regency

2.3 SUMBER DAYA MANUSIA HUMAN RESOURCES

Tabel 2.3.1 Jumlah Pegawai Negeri Sipil Menurut Jabatan dan Jenis Kelamin di Kabupaten Siak, Desember 2021 dan Desember 2022
Number of Civil Servants by Occupation and Sex in Siak Regency, December 2021 and December 2022

Jabatan <i>Occupation</i>	2021		Jumlah <i>Total</i>
	Laki-laki <i>Male</i>	Perempuan <i>Female</i>	
(1)	(2)	(3)	(4)
Jabatan Pimpinan Tinggi Utama <i>Senior Executives</i>	–	–	–
Jabatan Pimpinan Tinggi Madya <i>Middle Executives</i>	–	–	–
Jabatan Pimpinan Tinggi Pratama <i>Junior Executives</i>	27	2	29
Administrator/ <i>Administrator</i>	134	21	155
Pengawas/ <i>Supervisor</i>	301	161	462
Eselon V/ <i>5th Echelon</i>	–	–	–
Jabatan Fungsional Dosen <i>Certain Functional Position for Lecturer</i>	560	1 527	2 087
Jabatan Fungsional Guru <i>Certain Functional Position for Teacher</i>	–	–	–
Jabatan Fungsional Medis <i>Certain Functional Position for Medical Field</i>	122	647	769
Jabatan Fungsional Teknis <i>Certain Functional Position for Technical Field</i>	65	33	98
Jabatan Fungsional Umum/Pelaksana <i>General Functional Position</i>	1 078	994	2 072
Jumlah/<i>Total</i>	2 287	3 385	5 672

Lanjutan Tabel/*Continued Table 2.3.1*

Jabatan <i>Occupation</i>	2022		
	Laki-laki <i>Male</i>	Perempuan <i>Female</i>	Jumlah <i>Total</i>
(1)	(2)	(3)	(4)
Jabatan Pimpinan Tinggi Utama <i>Senior Executives</i>	–	–	–
Jabatan Pimpinan Tinggi Madya <i>Middle Executives</i>	–	–	–
Jabatan Pimpinan Tinggi Pratama <i>Junior Executives</i>	25	2	27
Administrator/ <i>Administrator</i>	118	19	137
Pengawas/ <i>Supervisor</i>	264	140	404
Eselon V/ <i>5th Echelon</i>	–	–	–
Jabatan Fungsional Dosen <i>Certain Functional Position for Lecturer</i>	–	–	–
Jabatan Fungsional Guru <i>Certain Functional Position for Teacher</i>	543	1 508	2 051
Jabatan Fungsional Medis <i>Certain Functional Position for Medical Field</i>	129	685	814
Jabatan Fungsional Teknis <i>Certain Functional Position for Technical Field</i>	104	57	161
Jabatan Fungsional Umum/Pelaksana <i>General Functional Position</i>	1 023	952	1 975
Jumlah/<i>Total</i>	2 206	3 363	5 569

Sumber/*Source*: Badan Kepegawaian Negara (BKN)/*National Civil Service Agency*

Tabel
Table 2.3.2**Jumlah Pegawai Negeri Sipil Menurut Tingkat Pendidikan dan Jenis Kelamin di Kabupaten Siak, Desember 2021 dan Desember 2022**
Number of Civil Servants by Educational Level and Sex in Siak Regency, Desember 2021 and Desember 2022

Tingkat Pendidikan <i>Educational Level</i>	2021		
	Laki-laki <i>Male</i>	Perempuan <i>Female</i>	Jumlah <i>Total</i>
(1)	(2)	(3)	(4)
Sekolah Dasar (SD) <i>Primary School</i>	24	–	24
Sekolah Menengah Pertama (SMP) <i>Junior High School</i>	34	4	38
Sekolah Menengah Atas (SMA) <i>Senior High School</i>	555	292	847
Diploma I/Akta I <i>Diploma I/Akta I</i>	3	5	8
Diploma II/Akta II <i>Diploma II/Akta II</i>	67	104	171
Diploma III/Akta III <i>Diploma III/Akta III</i>	111	536	647
Diploma IV/Akta IV <i>Diploma IV/Akta IV</i>	18	35	53
S1/Sarjana <i>Under Graduate/Bachelor</i>	1 234	2 271	3 505
S2/Pasca Sarjana <i>Graduate</i>	234	138	372
S3/Doktor/Ph.D <i>Post Graduate</i>	7	–	7
Jumlah/Total	2 287	3 385	5 672

Lanjutan Tabel/*Continued Table 2.3.2*

Tingkat Pendidikan <i>Educational Level</i>	2022		
	Laki-laki <i>Male</i>	Perempuan <i>Female</i>	Jumlah <i>Total</i>
(1)	(2)	(3)	(4)
Sekolah Dasar (SD) <i>Primary School</i>	21	-	21
Sekolah Menengah Pertama (SMP) <i>Junior High School</i>	25	3	28
Sekolah Menengah Atas (SMA) <i>Senior High School</i>	468	214	682
Diploma I/Akta I <i>Diploma I/Akta I</i>	2	3	5
Diploma II/Akta II <i>Diploma II/Akta II</i>	54	74	128
Diploma III/Akta III <i>Diploma III/Akta III</i>	103	504	607
Diploma IV/Akta IV <i>Diploma IV/Akta IV</i>	18	67	85
S1/Sarjana <i>Under Graduate/Bachelor</i>	1 268	2 336	3 604
S2/Pasca Sarjana <i>Graduate</i>	240	162	402
S3/Doktor/Ph.D <i>Post Graduate</i>	7	-	7
Jumlah/Total	2 206	3 363	5 569

Sumber/Source: Badan Kepegawaian Negara (BKN)/*National Civil Service Agency*

Tabel
Table 2.3.3

**Jumlah Pegawai Negeri Sipil Menurut Tingkat
Kepangkatan dan Jenis Kelamin di Kabupaten Siak,
Desember 2021 dan Desember 2022**
*Number of Civil Servants by Hierarchy and Sex in Siak
Regency, Desember 2021 and Desember 2022*

Pangkat/Golongan/Ruang Hierarchy	2021		Jumlah Total
	Laki-laki Male	Perempuan Female	
(1)	(2)	(3)	(4)
Golongan I/Range I	43	1	44
1. I/A (Juru Muda/Junior Clerk)	3	–	3
2. I/B (Juru Muda Tingkat I/First Class Junior Clerk)	11	–	11
3. I/C (Juru/Clerk)	14	–	14
4. I/D (Juru Tingkat I/First Class Clerk)	15	1	16
Golongan II/Range II	568	477	1 045
5. II/A (Pengatur Muda/Junior Supervisor)	68	13	81
6. II/B (Pengatur Muda Tingkat I/First Class Junior Supervisor)	112	61	173
7. II/C (Pengatur/Supervisor)	203	118	321
8. II/D (Pengatur Tingkat I/First Class Supervisor)	185	285	470
Golongan III/Range III	1 264	2 341	3 605
9. III/A (Penata Muda/Junior Superintendent)	270	549	819
10. III/B (Penata Muda Tingkat I/First Class Junior Superintendent)	269	559	828
11. III/C (Penata/Superintendent)	367	709	1 076
12. III/D (Penata Tingkat I/First Class Superintendent)	358	524	882
Golongan IV/Range IV	412	566	978
13. IV/A (Pembina/Administrator)	238	299	537
14. IV/B (Pembina Tingkat I/First Class Administrator)	145	260	405
15. IV/C (Pembina Utama Muda/Junior Administrator)	27	6	33
16. IV/D (Pembina Utama Madya/Middle Administrator)	2	1	3
17. IV/E (Pembina Utama/Senior Administrator)	–	–	–
Jumlah/Total	2 287	3 385	5 672

Lanjutan Tabel/*Continued Table 2.3.3*

Pangkat/Golongan/Ruang Hierarchy		2022		
		Laki-laki Male	Perempuan Female	Jumlah Total
(1)		(2)	(3)	(4)
Golongan I/Range I		32	1	33
1. I/A	(Juru Muda/ <i>Junior Clerk</i>)	2	-	2
2. I/B	(Juru Muda Tingkat I/ <i>First Class Junior Clerk</i>)	7	-	7
3. I/C	(Juru/ <i>Clerk</i>)	13	-	13
4. I/D	(Juru Tingkat I/ <i>First Class Clerk</i>)	10	1	11
Golongan II/Range II		475	397	872
5. II/A	(Pengatur Muda/ <i>Junior Supervisor</i>)	58	8	66
6. II/B	(Pengatur Muda Tingkat I/ <i>First Class Junior Supervisor</i>)	80	27	107
7. II/C	(Pengatur/ <i>Supervisor</i>)	148	96	244
8. II/D	(Pengatur Tingkat I/ <i>First Class Supervisor</i>)	189	266	455
Golongan III/Range III		1 295	2 374	3 669
9. III/A	(Penata Muda/ <i>Junior Superintendent</i>)	312	546	858
10. III/B	(Penata Muda Tingkat I/ <i>First Class Junior Superintendent</i>)	229	507	736
11. III/C	(Penata/ <i>Superintendent</i>)	327	645	972
12. III/D	(Penata Tingkat I/ <i>First Class Superintendent</i>)	427	676	1 103
Golongan IV/Range IV		404	591	995
13. IV/A	(Pembina/ <i>Administrator</i>)	228	312	540
14. IV/B	(Pembina Tingkat I/ <i>First Class Administrator</i>)	153	271	424
15. IV/C	(Pembina Utama Muda/ <i>Junior Administrator</i>)	19	7	26
16. IV/D	(Pembina Utama Madya/ <i>Middle Administrator</i>)	4	1	5
17. IV/E	(Pembina Utama/ <i>Senior Administrator</i>)	-	-	-
Jumlah/Total		2 206	3 363	5 569

Sumber/*Source*: Badan Kepegawaian Negara (BKN)/*National Civil Service Agency*

03

PENDUDUK DAN KETENAGAKERJAAN POPULATION AND EMPLOYMENT

Jumlah Penduduk
Kabupaten Siak Tahun 2022 = 477.550 jiwa

POPULASI
LAKI-LAKI
246.186



51,55%

POPULASI
PEREMPUAN
231.364



48,45%



Laju Pertumbuhan Penduduk (LPP)
Kabupaten Siak Tahun 2022 sebesar **2,10%**

artinya,

Pada tahun 2022 di Kabupaten Siak terjadi penambahan penduduk sebesar **2,10%** dibandingkan tahun 2021

PENJELASAN TEKNIS**TECHNICAL NOTES**

1. **Salah satu sumber data kependudukan** adalah sensus penduduk yang dilaksanakan setiap sepuluh tahun sekali. Sensus penduduk telah dilaksanakan sebanyak tujuh kali sejak Indonesia merdeka, yaitu tahun 1961, 1971, 1980, 1990, 2000, 2010, dan 2020.

Keenam sensus penduduk sebelumnya dilaksanakan dengan menggunakan metode tradisional, yaitu mencatat setiap penduduk dari rumah ke rumah. Pertama kalinya dalam sejarah sensus penduduk di Indonesia, Sensus Penduduk 2020 (SP2020) menggunakan metode kombinasi yaitu dengan memanfaatkan data Administrasi Kependudukan (Admuduk) dari Direktorat Jenderal Kependudukan dan Pencatatan Sipil (Ditjen Dukcapil) Kementerian Dalam Negeri (Kemendagri) sebagai data dasar pelaksanaan SP2020. Hal ini dirancang dan dilaksanakan sebagai upaya untuk mewujudkan "SATU DATA KEPENDUDUKAN INDONESIA".

SP2020 mencakup seluruh penduduk yang tinggal di wilayah teritorial Indonesia, mencakup Warga Negara Indonesia (WNI) dan Warga Negara Asing (WNA) yang telah menetap atau berencana menetap di wilayah

1. **One of the sources of demographic data** is population census, which is conducted every ten years. Population Census has been conducted seven times since Indonesia's independence: 1961, 1971, 1980, 1990, 2000, 2010, and 2020. The previous six population censuses were carried out using the traditional method, canvassing each person door-to-door. For the first time in the history of the population census in Indonesia, the 2020 Population Census (PC2020) used a combined method, that is utilizing Population Administration data managed by the Directorate General of Population and Civil Registration of the Ministry of Home Affairs as the basic data for the population census. This is designed and implemented as an effort to realize "ONE INDONESIAN POPULATION DATA".

PC2020 covered all residents who live in Indonesia's territory, including Indonesian citizens (WNI) and foreign citizens (WNA) who have stayed or plan to stay in Indonesian territory for at least one year. The Indonesian citizens who

Indonesia selama minimal satu tahun. WNI yang dicakup juga termasuk mereka yang berada di luar negeri, yaitu Anggota Korps Diplomatik Republik Indonesia beserta keluarganya di luar negeri dan Anggota TNI/POLRI beserta keluarganya yang sedang melakukan misi perdamaian di luar negeri.

Untuk tahun yang tidak dilaksanakan sensus penduduk, data kependudukan diperoleh dari hasil proyeksi penduduk. Proyeksi penduduk merupakan suatu perhitungan ilmiah yang didasarkan pada asumsi dari komponen-komponen perubahan penduduk, yaitu kelahiran, kematian, dan migrasi (migrasi internasional dan migrasi risen antar provinsi). Proyeksi penduduk interim 2020-2023 dihitung menggunakan data dasar penduduk hasil perapihan umur dari data Administrasi Kependudukan dan SP2020 dengan menggunakan asumsi Angka Kelahiran Total sejak tahun 2020 konstan 2,1 (sesuai Proyeksi Survei Penduduk antar Sensus (SUPAS) 2015-2045), Angka Kematian Bayi (AKB) meneruskan hasil Proyeksi SUPAS 2015-2045, dan pola migrasi 2020 sama dengan pola migrasi hasil SUPAS 2015.

Dalam publikasi ini, data yang

are covered also include those who are abroad, namely members of the Diplomatic Corps of the Republic of Indonesia and their families abroad and members of the TNI/POLRI and their families who are carrying out Peacekeeping Missions abroad.

For the periods besides the census year, population projection is applied to estimate population for those years. The population projection is an estimation based on the demographic components, such as birth, death, and migration (international migration and recent migration). The interim population projection for 2020-2023 is calculated from the single age smoothed combined from Population Administration Data and the 2020 Population Census. It uses the assumption that the Total Fertility Rate (TFR) since 2020 is constant at 2.1 (according to the population projection of 2015-2045 Intercensal Population Survey (SUPAS)), Infant Mortality Rate (IMR) continues the results of the 2015-2045 SUPAS Projection, and the 2020 migration pattern is the same as the pattern of migration in SUPAS2015 results.

The data presented in this

disajikan merupakan hasil SP2020 (September), dan hasil proyeksi penduduk interim 2020-2023 (pertengahan tahun/Juni). Penduduk Indonesia adalah semua orang yang berdomisili di wilayah teritorial Indonesia, mencakup Warga Negara Indonesia (WNI) dan Warga Negara Asing (WNA) yang telah menetap selama satu tahun atau lebih atau berencana menetap di wilayah Indonesia selama minimal satu tahun. Pada sensus sebelumnya referensi waktu dalam konsep kependudukan adalah enam bulan. Perubahan ini didasari oleh UU No. 24 Tahun 2013 tentang Perubahan atas UU No. 23 Tahun 2006 tentang Administrasi Kependudukan pada Pasal 15.

publication are the PC2020 results (September) and the result of interim population projection 2020-2023 (midyear/June). The population of Indonesia are all people who live in Indonesia's territory, including Indonesian citizens and foreign citizens who have lived for one year or more or plan to stay in Indonesia territory for at least one year. In the previous census the time reference in the population concept was six months. This change is based on Law no.24 of 2013 concerning Amendments to Law no. 23 of 2006 concerning Population Administration in Article 15.

2. **Laju pertumbuhan penduduk per tahun** adalah angka yang menunjukkan rata-rata tingkat pertambahan penduduk per tahun dalam jangka waktu tertentu. Angka ini dinyatakan sebagai persentase dari penduduk dasar. Metode penghitungan laju pertumbuhan penduduk yang digunakan oleh BPS adalah metode geometrik.
3. **Kepadatan penduduk** adalah ukuran persebaran penduduk yang menunjukkan jumlah penduduk untuk setiap kilometer persegi luas wilayah.
4. **Rasio jenis kelamin** adalah

2. **Annual population growth rate** is a number that shows the average rate of population growth per year in a certain period. This rate is a percentage of the basic population. The method used by Statistics Indonesia is the geometric method
3. **Population density** is a measure of the distribution of the population which shows the total population for each square kilometer of area.
4. **Sex ratio** is the ratio between

perbandingan antara jumlah penduduk laki-laki dan jumlah penduduk perempuan pada suatu daerah dan waktu tertentu, yang biasanya dinyatakan dalam banyaknya penduduk laki-laki per 100 perempuan.

5. **Distribusi penduduk** adalah pola persebaran penduduk di suatu wilayah, baik berdasarkan batas-batas geografis maupun berdasarkan batasbatas administrasi pemerintahan.
6. **Penduduk usia kerja** adalah penduduk yang berumur 15 tahun ke atas.
7. **Angkatan kerja** adalah penduduk usia kerja (15 tahun ke atas) yang bekerja, punya pekerjaan namun sementara tidak bekerja, dan pengangguran.
8. **Bekerja** adalah kegiatan ekonomi yang dilakukan oleh seseorang dengan maksud memperoleh atau membantu memperoleh pendapatan atau keuntungan dan lamanya bekerja paling sedikit 1 jam secara terus menerus dalam seminggu yang lalu (termasuk pekerja keluarga tanpa upah yang membantu dalam suatu usaha/ kegiatan ekonomi).

total male population and female population in a certain area and at a certain time, which is usually stated in the number of male residents per 100 females.

5. **Population distribution** is the pattern of population distribution in an area, either by geographic boundaries or by government administrative boundaries.
6. **Working age population** is persons of 15 years and over.
7. **Labor force or economically active** are persons of 15 years and over, who in the previous week were working, temporarily absent from work but having jobs, and unemployment.
8. **Working** is economic activity conducted by a person and intended to earn income by doing work or helping to do work at least one hour continuously during the reference week (including unpaid family worker/s for any economic activity).

ULASAN

DESCRIPTION

3.1 Kependudukan

3.1 Population

Penduduk Kabupaten Siak berdasarkan proyeksi penduduk tahun 2022 sebanyak 477,550 ribu jiwa yang terdiri atas 246,186 ribu jiwa penduduk laki-laki dan 231,364 ribu jiwa penduduk perempuan.

Siak Regency population based population projections for 2021 were 466,683 thousand people consisting of 240,796 thousand inhabitants of the male and 225,887 thousand female population people.

3.2 Ketenagakerjaan

3.2 Employment

Dari data yang diperoleh, banyaknya pencari kerja yang terdaftar di di Dinas Transmigrasi dan Tenaga Kerja Kabupaten Siak pada tahun 2022 didominasi oleh yang kelompok umur 15-19 tahun sebanyak 696 orang. Dan dari bulan yang terbanyak pencari kerja yang terdaftar adalah pada bulan Juli 2022 yaitu sebanyak 288 orang pencari kerja.

Whereas from the data obtained, the number of job seekers registered in the Department of Transmigration and Manpower of Siak Regency in 2022 was dominated by those aged 15-19 years as many as 696 people. And from the month that the most registered job seekers were in Juli 2022, there were 288 job seekers.

**3.1 PENDUDUK
POPULATION**

Tabel 3.1.1 Penduduk, Laju Pertumbuhan Penduduk, Distribusi Persentase Penduduk, Kepadatan Penduduk, Rasio Jenis Kelamin Penduduk Menurut Kecamatan di Kabupaten Siak, 2022
Population, Population Growth Rate, Percentage Distribution of Population, Population Density, and Population Sex Ratio by Subdistrict in Siak Regency, 2022

Kecamatan Subdistrict	Penduduk Population	Laju Pertumbuhan Penduduk per Tahun 2020–2022 (%) Annual Population Growth Rate 2020–2022 (%)
(1)	(2)	(3)
Minas	29 673	1,24
Sungai Mandau	9 582	2,43
Kandis	78 818	2,66
Siak	33 459	3,58
Kerinci Kanan	24 055	0,57
Tualang	124 568	1,60
Dayun	32 005	1,66
Lubuk Dalam	20 603	1,72
Koto Gasib	24 657	2,47
Mempura	17 622	1,94
Sungai Apit	32 423	2,25
Bunga Raya	28 180	2,55
Sabak Auh	13 666	2,84
Pusako	8 239	4,13
Kabupaten Slak	477 550	2,10

Lanjutan Tabel/Continued Table 3.1.1

Kecamatan Subdistrict	Persentase Penduduk Percentage of Total Population	Kepadatan Penduduk per km ² Population Density per sq.km
(1)	(4)	(5)
Minas	6,21	85,67
Sungai Mandau	2,01	5,62
Kandis	16,50	52,77
Siak	7,01	37,42
Kerinci Kanan	5,04	186,97
Tualang	26,08	362,54
Dayun	6,70	137,81
Lubuk Dalam	4,31	132,85
Koto Gasib	5,16	34,99
Mempura	3,69	40,28
Sungai Apit	6,79	24,08
Bunga Raya	5,90	186,62
Sabak Auh	2,86	186,24
Pusako	1,73	15,13
Kabupaten Siak	100,00	55,81

Lanjutan Tabel/*Continued Table* 3.1.1

Kecamatan <i>Subdistrict</i>	Rasio Jenis Kelamin Penduduk <i>Population Sex Ratio</i>
(1)	(6)
Minas	1,73
Sungai Mandau	1,68
Kandis	1,65
Siak	1,58
Kerinci Kanan	1,65
Tualang	1,67
Dayun	1,65
Lubuk Dalam	1,60
Koto Gasib	1,59
Mempura	1,61
Sungai Apit	1,65
Bunga Raya	1,64
Sabak Auh	1,63
Pusako	1,67
Kabupaten Siak	1,65

Sumber/*Source*: BPS, Sensus Penduduk Long Form SP2020/*BPS-Statistics, Long Form Population Census SP2020*

Tabel 3.1.2 **Jumlah Penduduk Menurut Kelompok Umur dan Jenis Kelamin di Kabupaten Siak, 2022**
Table 3.1.2 **Population by Age Groups and Sex in Siak Regency, 2022**

Kelompok Umur Age Groups	Jenis Kelamin/Sex		
	Laki-Laki Male	Perempuan Female	Jumlah Total
(1)	(2)	(3)	(4)
0–4	22 808	21 784	44 592
5–9	23 518	22 254	45 772
10–14	22 975	21 838	44 813
15–19	23 332	21 720	45 052
20–24	21 671	20 528	42 199
25–29	20 378	19 426	39 804
30–34	19 548	18 906	38 454
35–39	18 528	17 898	36 426
40–44	17 814	17 661	35 475
45–49	16 929	15 906	32 835
50–54	14 377	12 657	27 034
55–59	10 119	8 387	18 506
60–64	6 372	5 358	11 730
65–69	4 239	3 551	7 790
70–74	2 049	1 895	3 944
75+	1 529	1 595	3 124
Kabupaten Siak	246 186	231 364	477 550

Sumber/Source: BPS, Sensus Penduduk Long Form SP2020/BPS-Statistics, Long Form Population Census SP2020

**3.2 KETENAGAKERJAAN
EMPLOYMENT**

Tabel 3.2.1 Jumlah Penduduk Berumur 15 Tahun Keatas Menurut Jenis Kegiatan Selama Seminggu yang Lalu dan Jenis Kelamin di Kabupaten Siak, 2022
Population Aged 15 Years and Over by Type of Activity During The Previous Week and Sex in Siak Regency, 2022

Kegiatan Utama <i>Main Activity</i>	Jenis Kelamin/Sex		
	Laki-Laki <i>Male</i>	Perempuan <i>Female</i>	Jumlah <i>Total</i>
(1)	(2)	(3)	(4)
Angkatan Kerja <i>Economically Active</i>	161 219	73 355	234 574
Bekerja/ <i>Working</i>	154 575	65 661	220 236
Pengangguran Terbuka <i>Unemployment</i>	6 644	7 694	14 338
Bukan Angkatan Kerja <i>Economically Inactive</i>	21 956	99 666	121 622
Sekolah/ <i>Attending School</i>	13 725	15 336	29 061
Mengurus Rumah Tangga <i>Housekeeping</i>	3 396	81 243	84 639
Lainnya/ <i>Others</i>	4 835	3 087	7 922
Jumlah/Total	183 175	173 021	356 196

Sumber/Source: BPS, Survei Angkatan Kerja Nasional (Sakernas) Agustus/BPS-Statistics Indonesia, August National Labor Force Survey

Tabel
Table 3.2.2

Penduduk Berumur 15 Tahun ke Atas Menurut Pendidikan Tertinggi yang Ditamatkan dan Jenis Kegiatan Selama Seminggu yang Lalu di Kabupaten Siak, 2022
Population 15 Years of Age and Over by Educational Attainment and Type of Activity During the Previous Week in Siak Regency, 2022

Pendidikan Tertinggi yang Ditamatkan <i>Educational Attainment</i>	Angkatan Kerja/ <i>Economically Active</i>			Persentase Bekerja terhadap Angkatan Kerja <i>Percentage of Working to Economically Active</i>
	Bekerja <i>Working</i>	Pengangguran ² <i>Unemployment²</i>	Jumlah Angkatan Kerja <i>Total of Economically Active</i>	
(1)	(2)	(3)	(4)	(5)
≤ SD	62 350	1 771	64 121	97,24
SMP	41 679	1 273	42 952	97,04
SMA/SMK	87 429	9 636	97 065	90,07
PT	28 778	1 658	30 436	94,55
Jumlah/Total	220 236	14 338	234 574	93,89

Lanjutan Tabel/*Continued Table* 3.2.2

Pendidikan Tertinggi yang Ditamatkan <i>Educational Attainment</i>	Bukan Angkatan Kerja <i>Not Economically Active</i>	Jumlah Total	Persentase Angkatan Kerja terhadap Penduduk Usia Kerja <i>Percentage of Economically Active to Working Age Population</i>
(1)	(6)	(7)	(8)
≤ SD	42 894	107 015	59,92
SMP	33 912	76 864	55,88
SMA/SMK	39 793	136 858	70,92
PT	5 023	35 459	85,83
Jumlah/Total	121 622	356 196	65,86

Sumber/*Source*: BPS, Survei Angkatan Kerja Nasional (Sakernas) Agustus/*BPS-Statistics Indonesia, August National Labor Force Survey*

Tabel
Table 3.2.3

Penduduk Berumur 15 Tahun Ke Atas yang Bekerja Selama Seminggu yang Lalu Menurut Status Pekerjaan Utama dan Jenis Kelamin di Kabupaten Siak, 2022
Population 15 Years of Age and Over who Worked During The Previous Week by Main Employment Status and Sex in Siak Regency, 2022

Status Pekerjaan Utama <i>Main Employment Status</i>	Laki-Laki <i>Male</i>	Perempuan <i>Female</i>	Jumlah <i>Total</i>
(1)	(2)	(3)	(4)
Berusaha sendiri <i>Own account worker</i>	15 935	8 995	24 930
Berusaha dibantu buruh tidak tetap/buruh tidak dibayar <i>Employer assisted by temporary worker/unpaid worker</i>	16 612	6 990	23 602
Berusaha dibantu buruh tetap/buruh dibayar <i>Employer assisted by permanent worker/paid worker</i>	14 968	3 657	18 625
Buruh/Karyawan/Pegawai/ <i>Employee</i>	64 578	26 385	90 963
Pekerja bebas <i>Casual worker</i>	33 295	3 509	36 804
Pekerja keluarga/tak dibayar <i>Family worker/unpaid worker</i>	9 187	16 125	25 312
Jumlah/Total	154 575	65 661	220 236

Sumber/Source: BPS, Survei Angkatan Kerja Nasional (Sakernas) Agustus/BPS-Statistics Indonesia, August National Labor Force Survey

Tabel
Table 3.2.4

Banyaknya Pencari Kerja yang Terdaftar Pada Dinas Transmigrasi dan Tenaga Kerja Menurut Bulan dan Jenis Kelamin, Kabupaten Siak Tahun 2022
Number of Job Seekers Listed on Transmigration and Labor Service by Month and Sex, Siak Regency 2022

Bulan Month	Jenis kelamin/Sex		Jumlah/Total
	Laki-Laki/Male	Perempuan/Woman	
(1)	(2)	(3)	(4)
Januari	21	9	30
Februari	28	9	37
Maret	13	17	30
April	18	13	31
Mei	70	23	93
Juni	69	26	95
Juli	151	137	288
Agustus	119	82	201
September	54	27	81
Oktober	35	10	45
November	34	14	48
Desember	41	15	56
Total 2022	653	382	1 035
2021	1 104	298	1 402
2020	542	242	784
2019	743	428	1 171
2018	923	727	1 659
2017	1 214	731	1 945

Sumber/Source: Dinas Transmigrasi dan Tenaga Kerja Kabupaten Siak / Transmigration and Labor Board of Siak Regency

Tabel
Table 3.2.5

**Banyaknya Pencari Kerja yang Terdaftar Pada Dinas
Transmigrasi dan Tenaga Kerja Menurut Bulan dan Kelompok
Umur, Kabupaten Siak Tahun 2022**
*Number of Job Seekers Listed on Transmigration and Labor
Service by Month and Group of Ages, Siak Regency 2022*

Bulan Month	Jenis kelamin/Sex			Jumlah/Total
	15-19 th	20 - 29 th	> 30 th	
(1)	(2)	(3)	(4)	(5)
Januari	22	8	-	30
Februari	33	4	-	37
Maret	16	14	-	30
April	17	14	-	31
Mei	63	30	-	93
Juni	77	17	1	95
Juli	108	180	-	288
Agustus	171	29	1	201
September	74	7	-	81
Oktober	32	13	-	45
November	40	8	-	48
Desember	43	13	-	56
Total 2022	696	337	2	1 035
2021	793	419	190	1 402
2020	587	189	8	784
2019	831	309	31	1 171
2018	963	676	20	1 659
2017	507	1 377	61	1 945

Sumber/Source: Dinas Transmigrasi dan Tenaga Kerja Kabupaten Siak / *Transmigration and Labor Board of Siak Regency*

Tabel
Table 3.2.6

Tingkat Pengangguran Terbuka (TPR) dan Tingkat Partisipasi Angkatan Kerja (TPAK) di Kabupaten Siak, 2016-2022
Unemployment Rate (UR) and Labor Force Participant Rate (LFPR) in Siak 2016-2022

Tahun Year	TPT/UR	TPAK/LFPR
(1)	(2)	(3)
2016	-	-
2017	5,60	66,56
2018	4,13	66,39
2019	4,33	64,96
2020	5,80	62,78
2021	4,34	64,69
2022	6,11	65,86

Catatan/Note: Data 2016 tidak tersedia karena Sakernas Agustus tidak diadakan/Data 2016 is not available because Sakernas August not be held

Sumber/Source: BPS, Survei Angkatan Kerja Nasional (Sakernas) Agustus/BPS-Statistics Indonesia, August National Labor Force Survey

Tabel
Table 3.2.7

Jumlah Penduduk Berumur 15 Tahun Keatas yang Bekerja Selama Seminggu yang Lalu Menurut Kelompok Umur dan Jenis Kelamin di Kabupaten Siak, 2022
Population Aged 15 Years and Over Who Worked During the Previous Week by Age Group and Sex in Siak Regency 2022

Jenis Kelamin Sex	Pertanian/ Agriculture	Manufaktur/ Manufacture	Jasa/Services	Jumlah/Total
(1)	(2)	(3)	(4)	(5)
Laki-laki/ <i>Man</i>	77 403	28 287	48 885	154 575
Perempuan/ <i>Woman</i>	12 303	4 612	48 746	65 661
Jumlah/ <i>Total</i>	89 706	32 899	97 631	220 236


Sumber/*Source*: BPS, Survei Angkatan Kerja Nasional (Sakernas) Agustus/BPS-Statistics Indonesia, August National Labor Force Survey

SOSIAL DAN KESEJAHTERAAN RAKYAT SOCIAL AND WELFARE



Pada tahun 2022, telah lahir

8236 bayi di Kabupaten Siak



Terdapat **3** rumah sakit di Kabupaten Siak pada tahun 2022



Jumlah Sekolah

TK/RA		233
SD/MI		270
SMP/MTS		159
SMA/ SMK/MA		91

PENJELASAN TEKNIS

1. **Tidak/belum pernah sekolah** adalah mereka yang tidak pernah atau belum pernah terdaftar dan tidak pernah atau belum pernah aktif mengikuti pendidikan di suatu jenjang pendidikan formal. Termasuk juga yang tamat/belum tamat taman kanak-kanak tetapi tidak melanjutkan ke sekolah dasar.
2. **Masih bersekolah** adalah mereka yang terdaftar dan aktif mengikuti pendidikan formal dan nonformal (Paket A, B, atau C), baik pendidikan dasar, menengah maupun pendidikan tinggi. Bagi mahasiswa yang sedang cuti dianggap masih bersekolah.
3. **Tidak bersekolah lagi** adalah mereka yang pernah terdaftar dan aktif mengikuti pendidikan di suatu jenjang pendidikan formal dan nonformal (Paket A, B, atau C), tetapi pada saat pencacahan tidak lagi terdaftar dan tidak aktif mengikuti pendidikan.
4. **Tamat sekolah** adalah menyelesaikan pelajaran yang ditandai dengan lulus ujian akhir pada kelas atau tingkat terakhir suatu jenjang pendidikan di sekolah negeri maupun swasta dengan mendapatkan tanda tamat belajar/ijazah. Seseorang yang belum mengikuti pelajaran

TECHNICAL NOTES

1. **Not/never attending school** is someone who has never attended or never been registered in a formal education, such as primary, secondary, and tertiary education. Those who just completed kindergarten are considered as never attended school.
2. **Attending school** is someone who is currently attending primary, secondary, or tertiary education, including package A, package B, or package C. College student who postpones his/her study is considered as attending school.
3. **Not attending school anymore** is someone who had enrolled and participated in formal and nonformal education in the past including package A, package B, or package C, but currently does not attend school.
4. **Completed particular level of education** is someone who has completed particular level of education in private or public school and accepting graduation certificate. Someone who has never attended the highest grade but passed the final exam is considered as completed particular level of

pada kelas tertinggi tetapi telah mengikuti ujian akhir dan lulus dianggap tamat sekolah.

5. Jalur Pendidikan di Indonesia terdiri atas 1) pendidikan formal, 2) pendidikan nonformal, dan 3) pendidikan informal yang ketiganya dapat saling melengkapi dan memperkaya (Undang-Undang No. 20 Tahun 2003 tentang Sistem Pendidikan Nasional).

6. Jenjang Pendidikan Formal terdiri atas pendidikan dasar, pendidikan menengah, dan pendidikan tinggi. Jenis pendidikan yang diajarkan mencakup pendidikan umum, kejuruan, akademik, profesi, vokasi, keagamaan, dan khusus.

a. **Pendidikan Dasar** berbentuk Sekolah Dasar (SD) dan Madrasah Ibtidaiyah (MI) atau bentuk lain yang sederajat serta Sekolah Menengah Pertama (SMP) dan Madrasah Tsanawiyah (MTs) atau bentuk lain yang sederajat.

b. **Pendidikan Menengah** berbentuk Sekolah Menengah Atas (SMA), Madrasah Aliyah (MA), Sekolah Menengah Kejuruan (SMK), dan Madrasah Aliyah Kejuruan (MAK), atau bentuk lain yang sederajat.

c. **Pendidikan Tinggi** merupakan

education.

5. The Education System in Indonesia consists of 1) a formal education, 2) non-formal education, and 3) informal education that all three can be complementary and enriching (Law No. 20 Year 2003 about The National Education System).

6. The Formal Education Level consists of primary education, secondary education, and high education. The kind of education that taught consists of general education, vocational, academic, professional, religious, and specific education.

a. **The Primary Education** consists of Elementary School and Islamic Elementary School or other equivalent forms and Junior High School and MTs or other equivalent forms.

b. **The Secondary Education** consists of the senior high school, Madrasah Aliyah, Vocational School, and Vocational Madrasah Aliyah, or other equivalent forms.

c. **The Tertiary Education** consists

jenjang pendidikan setelah pendidikan menengah yang mencakup program pendidikan diploma, sarjana, magister, spesialis, dan doktor yang diselenggarakan oleh perguruan tinggi. Perguruan tinggi dapat berbentuk akademi, politeknik, sekolah tinggi, atau institut.

of the education level after the secondary education that consists of diplomas, bachelor, master, specialist, and doctoral degrees that are held by the college. The universities can be academy, polytechnic, college, or institute.

- 7. Penolong persalinan** adalah orang yang menolong pada saat proses kelahiran anak.
- 8. Dokter penolong** proses persalinan termasuk dokter kandungan dan dokter umum.

- 7. Birth attendant** is someone who helped during the process of birth of a child.
- 8. Doctors who help a delivery process** including obstetricians and general practitioners.

Dokter kandungan adalah dokter spesialis yang melayani pemeriksaan ibu hamil, kesehatan balita, dan pelayanan KB.

The obstetrician is a medical specialist who served examination of pregnant women, infant health and family planning services.

Dokter umum adalah dokter yang diperkenankan untuk melakukan praktik medis tanpa harus memiliki spesialisasi tertentu, sehingga memungkinkannya untuk memeriksa masalah kesehatan pasien secara umum untuk segala usia.

General practitioners are a medical worker who are allowed to perform medical practice without having a certain specialization, allowing it to examine the patient's general health problems for all ages.

- 9. Dukun** adalah anggota masyarakat (pada umumnya wanita) yang mendapat kepercayaan serta memiliki keterampilan dalam menolong persalinan secara tradisional dan memperoleh keterampilan tersebut secara turun temurun, belajar secara praktis,

- 9. Traditional birth attendance** is community members (generally women) who gained the confidence and skill in attending births traditionally and acquire the skills from generation to generation, learning practical, or in any other manner that leads toward the

atau dengan cara lain yang yang menjurus ke arah peningkatan keterampilan bidan serta melalui petugas kesehatan.

10. Rumah Sakit adalah tempat pemeriksaan dan perawatan kesehatan, biasanya berada di bawah pengawasan dokter/tenaga medis, yang melayani penderita yang sakit untuk berobat rawat jalan atau rawat inap. Undang-undang RI No. 44 Tahun 2009 tentang rumah sakit mengelompokkan rumah sakit berdasarkan jenis pelayanan yang diberikan menjadi:

Rumah Sakit Umum adalah rumah sakit yang memberikan pelayanan kesehatan pada semua bidang dan jenis penyakit.

Rumah Sakit khusus adalah rumah sakit yang memberikan pelayanan utama pada satu bidang atau satu jenis penyakit tertentu berdasarkan disiplin ilmu, golongan umur, organ, jenis penyakit, atau kekhususan lainnya.

11. Rumah Sakit Bersalin adalah rumah sakit khusus untuk persalinan, dilengkapi pelayanan spesialis pemeriksaan kehamilan, persalinan, rawat inap, dan rawat jalan ibu dan anak yang berada di bawah pengawasan dokter spesialis kandungan.

improvement of skills.

10. Hospital is a place for health check, usually controlled/supervised by doctors/medical personnel to serve the ill patients to get outpatient or inpatient treatment services. The law of the Republic of Indonesia Number 44 year 2009 concerning about hospital have been grouping hospital based on the type of service being given into:

General Hospital is a hospital that provides health services in all areas and types of diseases.

Special Hospital is a hospital that provides primary care in one area or one particular type of disease base on dicipline, age group, organ, type of disease, or other specificity.

11. Maternity Hospital is a specialized hospital for childbirth, has specialist inspection service to pregnancy, childbirth, hospitalization, and outpatient for mothers and children that is under the supervision of an obstetrician.

Rumah Bersalin adalah sarana pelayanan kesehatan dengan izin sebagai rumah bersalin, dilengkapi pelayanan pemeriksaan kehamilan, persalinan, serta pemeriksaan ibu dan anak yang berada di bawah pengawasan bidan senior.

***Maternity House** is health care facility with a license as a maternity house, equipped with prenatal care, childbirth, and examination of mothers and children which is under the supervision of a senior midwife.*

12. Poliklinik/klinik/balai pengobatan adalah sarana kesehatan yang dipakai untuk pelayanan berobat jalan, biasanya berada di bawah pengawasan dokter/tenaga medis.

***12. Polyclinic/medical clinic** is a health facility in which to get outpatient services, usually under the control of doctor/medical personnel.*

13. Puskesmas (Pusat Kesehatan Masyarakat) adalah unit pelaksana teknis dinas kesehatan kabupaten/ kota yang mempunyai fungsi utama sebagai penyelenggara pelayanan kesehatan tingkat pertama. Wilayah kerja puskesmas maksimal adalah satu kecamatan dan untuk dapat menjangkau wilayah kerjanya, puskesmas mempunyai jaringan pelayanan yang meliputi unit Puskesmas Pembantu (Pustu), unit Puskesmas Keliling (Puskel), dan unit bidan desa/komunitas (Peraturan Menteri Kesehatan RI No. 75 Tahun 2014 Tentang Pusat Kesehatan Masyarakat).

***13. Public Health Center** is technical implementation unit of regency health department that have the primary function as a first-level health care providers. The working area standard of public health center is one district and to reach their working areas, public health centers have a service network covering subsidiary of public health center, mobile public health center units, and midwife units (Regulation of the Minister of Health of Indonesia Number 75 Year 2014 about Public Health Center).*

14. Apotek adalah suatu tempat tertentu yang digunakan untuk melakukan pekerjaan kefarmasian dan penyaluran/ penjualan obat atau bahan farmasi dan

***14. Pharmacy** is a specific place that is used for pharmaceutical jobs, and distribution/sale of drugs/ pharmaceuticals and other medical supplies to people that are*

perbekalan kesehatan lainnya kepada masyarakat yang dikelola oleh tenaga apoteker (Peraturan Menteri Kesehatan RI No. 1332 Tahun 2002 tentang Perubahan Atas Peraturan Menteri Kesehatan RI No. 922/MENKES/ PER/X/1993 tentang Ketentuan dan Tata Cara Pemberian Izin Apotek).

administered by trained pharmacist (Regulation of the Minister of Health of Indonesia Number 1332 Year 2002 about the Changes of Regulation of the Minister of Health of Indonesia Number 922/ MENKES/PER/X/1993 about Provision and Procedures for Administration of Licensed Pharmacies).

15. Keluhan kesehatan adalah keadaan seseorang yang mengalami gangguan kesehatan atau kejiwaan, baik karena gangguan/penyakit yang sering dialami penduduk seperti panas, pilek, diare, pusing, sakit kepala, maupun karena penyakit akut, penyakit kronis (meskipun selama sebulan terakhir tidak mempunyai keluhan), kecelakaan, kriminalitas, atau keluhan lainnya.

15. Health complaint is a state of someone who is experiencing health or psychiatric disorders, either because of disorder/diseases that are often experienced by people such as heat, cold, diarrhea, dizziness, headache, or because of acute illness, chronic disease (although during the past month did not have any complaints), accident, criminality, or other complaints

16. Imunisasi adalah memasukkan kuman atau racun penyakit tertentu yang sudah dilemahkan (vaksin) ke dalam tubuh dengan cara disuntik atau diminum (diteteskan dalam mulut) dengan maksud agar terjadi kekebalan tubuh terhadap penyakit tersebut.

16. Immunization is putting enervated microbe of a certain disease into human body by injection or drinking (dropping into mouth) to make the body immune to that disease.

17. BCG (Bacillus Calmette Guerin) merupakan vaksinasi untuk mencegah penyakit TBC, diberikan pada bayi baru lahir atau anak, dengan suntikan pada kulit pangkal lengan atas. Bekas suntikan kemudian akan membentuk tonjolan kecil

17. BCG (Bacillus Calmette Guerin) is a vaccine to prevent TBC disease, given to newborns or children, by injection at the base of the skin of the upper arm. Injection site will form little bumps of scar tissue in the skin of the upper arm. BCG injections given to children 1 times.

jaringan parut pada kulit lengan atas. Suntikan BCG diberikan kepada anak sebanyak 1 kali.

18. DPT (Difteri, Pertusis, Tetanus) merupakan vaksin untuk mencegah penyakit Difteri, Pertusis, dan Tetanus yang diberikan pada bayi berumur 3 bulan ke atas, dengan suntikan pada paha, diulang 1 bulan dan 2 bulan kemudian, sehingga suntikan imunisasi DPT lengkap pada balita berjumlah 3 kali (kadangkadang selang waktu antar suntikan bisa lebih dari 1 bulan).

19. Alat Kontrasepsi dalam Rahim(IUD) adalah alat KB dari bahan plastik atau tembaga, dipasang dalam rongga rahim untuk mencegah kehamilan.

20. Sterilisasi Pria(MOP) adalah operasi ringan yang dilakukan pada pria untuk menghentikan kapasitas reproduksi pria dengan jalan mengikat/memotong saluran sperma, sehingga alur transportasi sperma terhambat.

21. Sterilisasi Wanita(MOW) adalah tindakan operasi menyumbat (mengikat dan atau memotong) saluran keluar ovum, yakni tuba, sehingga perjalanan ovum dari ovarium saat ovulasi tidak sampai ke tempat pembuahan di uterus.

18. DPT (Diphtheria, Pertussis, Tetanus) is a vaccine to prevent the diphtheria, pertussis, and tetanus disease, given to infants aged 3 months and above, with a shot in the thigh, repeated one month and two months later, so that the complete DPT immunization shots at toddler totaling 3 times (sometimes the time interval between injections can be more than 1 month).

19. IUD is a contraception device made of plastic or copper, installed within uterine cavity to prevent pregnancy.

20. Vasectomy is surgery done to man to stop his reproduction capacity by binding/cut the vas deferens(sperm channel), so the flow of sperm is halted.

21. Tubectomy is surgery to bind and or cut tuba fallopi(ovum channel), so that the flow of ovum from ovarium is halted.

- 22. Implan** adalah alat KB berupa batang susuk, yang tipis dan halus seperti korek api, ditanam di bawah kulit lengan kiri (atau kanan jika kidal) bagian atas perempuan untuk mencegah kehamilan.
- 22. *Implant*** is a contraception device in the form of thin and soft implant rods, planted under female's left hand upper skin to prevent pregnancy.
- 23. Suntik** adalah cara KB hormonal dengan cara menyuntikkan hormon progesteron dan atau estrogen.
- 23. *Injection*** is a hormonal contracepton method done by injecting progesteron and or estrogen.
- 24. Pil** adalah alat KB berupa pil yang mengandung kombinasi progesteron dan estrogen untuk mencegah kehamilan.
- 24. *Tablet*** is a contraception device in the form a pills with contain combination of progesteron and estrogen to preven pregnancy.
- 25. Kondom** adalah alat KB berupa kantong karet tipis dan elastis dipakai ketika melakukan hubungan seksual untuk mencegah kehamilan.
- 25. *Condom*** is a contraception device in the form of thin and elastic rubber bag that is worn during sexual intercause to prevent pregnancy.
- 26. Bencana** adalah peristiwa atau rangkaian peristiwa yang mengancam dan mengganggu kehidupan dan penghidupan masyarakat yang disebabkan, baik oleh faktor alam dan atau faktor non alam maupun faktor manusia sehingga mengakibatkan timbulnya korban jiwa, kerusakan lingkungan, kerugian harta benda, dan dampak psikologis.
- 26. *Disaster*** is an events or sequences of events that threaten and disrupt the lives and livelihoods of people caused by natural factors and/or non-natural factors and human factors that result in casualties, environmental damage, property losses, and psychological impacts.
- 27. Bencana alam** adalah bencana yang diakibatkan oleh peristiwa atau serangkaian peristiwa yang disebabkan oleh alam antara lain berupa gempa bumi,
- 27. *Natural disasters*** are disasters caused by events or a series of events caused by nature including earthquakes, tsunamis, volcanic eruptions, floods, droughts,

tsunami, gunung meletus, banjir, kekeringan, angin topan, dan tanah longsor.

hurricanes, and landslides.

28. Kejadian Bencana adalah peristiwa bencana yang terjadi dan dicatat berdasarkan tanggal kejadian, lokasi, jenis bencana, korban dan ataupun kerusakan. Jika terjadi bencana pada tanggal yang sama dan melanda lebih dari satu wilayah, maka dihitung sebagai satu kejadian.

28. Disaster events are catastrophic events that occur and are recorded based on the date of the incident, location, type of disaster, victim and/or damage. If a disaster occurs on the same date and hits more than one region, it is counted as one event.

29. Gempa bumi adalah getaran atau guncangan yang terjadi di permukaan bumi yang disebabkan oleh tumbukan antar lempeng bumi, patahan aktif, aktivitas gunung api, atau runtuh batuan.

29. Earthquakes are vibrations or shocks that occur on the surface of the earth caused by collisions between the earth's plates, active faults, volcanic activity, or rock debris.

30. Tanah longsor adalah salah satu jenis gerakan massa tanah atau batuan, ataupun percampuran keduanya, menuruni atau keluar lereng akibat terganggunya kestabilan tanah atau batuan penyusun lereng.

30. Landslides are one type of land mass movement or rock, or a mixture of both, down or out of the slope due to disruption of soil stability or rock slope constituents.

31. Banjir adalah peristiwa atau keadaan dengan terendamnya suatu daerah atau daratan karena volume air yang meningkat.

31. Flood is an event or situation where an area or land is submerged due to the increasing volume of water.

32. Penduduk usia kerja adalah penduduk yang berumur 15 tahun ke atas.

32. Working age population is persons of 15 years and over

33. Pernikahan/Perkawinan adalah sah, apabila dilakukan menurut

33. Marriage is legal if carried out in accordance with the laws of each

hukum masing-masing agamanya dan kepercayaannya itu. Tiap-tiap pernikahan/perkawinan dicatat menurut peraturan perundang-undanganyang berlaku (Undang-undang Nomor 1 Tahun 1974 tentang Perkawinan Pasal 2). Dalam hal ini, pernikahan untuk yang beragama Islam dianggap sah menurut undang-undang jika tercatat di Kantor Urusan Agama (KUA). Pencatatan perkawinan tersebut dilakukan oleh pegawai pencatat nikah. Dengan demikian, setiap perkawinan harus dilangsungkan di hadapan dan di bawah pengawasan pegawai pencatat nikah. Pernikahan boleh dilakukan di KUA atau di luar KUA (nikah bedolan).

34. Perceraian adalah salah satu sebab putusnya perkawinan/ pernikahan yang dapat terjadi karena talak (cerai talak) atau berdasarkan gugatan perceraian (cerai gugat). Undang-Undang Nomor 1 Tahun 1974 tentang Perkawinan Pasal 39 menyatakan:

(1) Perceraian hanya dapat dilakukan di depan sidang Pengadilan setelah Pengadilan yang bersangkutan berusaha dan tidak berhasil mendamaikan kedua belah pihak;

(2) Untuk melakukan perceraian harus ada cukup alasan bahwa antara suami istri itu tidak akan

religion and belief. Each marriage is recorded according to the applicable laws and regulations (Law No. 1/1974 concerning Marriage Article 2). In this case, marriage for Muslims is considered lawful if recorded by Religious Affairs Office (KUA). The registration of the marriage is carried out by the marriage registrar employee. Thus, each marriage must take place before and under the supervision of marriage registrar employee. Marriage can be done in the KUA or outside the KUA.

34. Divorce is one of the reason causing the end a marriage which can occur by talak (divorce by talak) or divorce petition (divorce by petition). Law No. 1/1974 concerning Marriage Article 39 states:

(1) Divorce can only be carried out in front of the Court of Justice after the Court has tried and has not succeeded in reconciling the two parties;

(2) There must be enough reason that the husband and wife will not be able to get along well as husband

dapat rukun sebagai suami istri;

and wife;

(3) Tata cara perceraian di depan sidang Pengadilan diatur dalam peraturan perundangan tersebut.

(3) The procedure for divorce in front of the court sessions is regulated in laws and regulations.

35. Faktor-faktor penyebab terjadinya perceraian antara lain:

35. Factors that cause divorce include:

- a. pasangan berbuat zina;
- b. pasangan menjadi pemabuk yang sulit disembuhkan;
- c. pasangan berbuat madat atau mabuk karena obat-obatan seperti narkoba;
- d. pasangan menjadi penjudi yang sulit disembuhkan;
- e. salah satu pihak meninggalkan pihak lain selama 2 (dua) tahun berturut-turut tanpa izin pihak lain dan tanpa alasan yang jelas dan benar, artinya salah satu pihak dengan sadar dan sengaja meninggalkan pihak lain;
- f. pasangan dihukum penjara selama 5 (lima) tahun atau lebih setelah perkawinan dilangsungkan;
- g. pasangan melakukan poligami;
- h. terjadi kekerasan dalam rumah tangga, yakni pasangan bertindak kejam dan suka menganiaya;
- i. pasangan tidak dapat menjalankan kewajibannya sebagai suami/istri karena cacat badan atau penyakit yang dideritanya;
- j. antara suami dan istri terjadi perselisihan dan pertengkaran terus menerus tanpa ada

- a. *the spouse commit adultery;*
- b. *the spouse committed alcohol abuse that are hard to cure;*
- c. *the spouse committed drug abuse;*
- d. *the spouse become gambler that are hard to cure;*
- e. *spousal abandonment for 2 (two) consecutive years without the permission of the other spouse and clear reason, ie. one of the spouses consciously and intentionally leaves the other spouse;*
- f. *the spouse was incarcerated for 5 (five) years or more after marriage is held;*
- g. *the spouse do polygamy;*
- h. *domestic violence, ie. the spouse acts cruel and abusive;*
- i. *the spouse cannot carry out the obligation as a husband/wife because of physical disability or illness;*
- j. *there are constant arguing between husband and wife without the possibility of reconciliation;*

kemungkinan untuk rukun kembali;

k. antara suami dan istri selama dalam perkawinan tidak saling mencintai dan terjadi ketidakharmonisan dalam rumah tangga karena perkawinan yang dilakukan atas dasar paksaan dari orang lain misal orang tua atau saudara (kawin paksa);

l. pasangan beralih agama atau murtad yang mengakibatkan ketidakrukunan dalam keluarga; m. terjadi ketidakharmonisan dalam rumah tangga karena masalah finansial/ekonomi misal suami tidak bekerja atau tidak memberi nafkah kepada istri dan anak, istri berpenghasilan lebih besar dari suami, dan lain sebagainya

k. husband and wife do not love each other during the marriage and there is disharmony in their family life because the marriage was carried out on the basis of coercion from other people such as parents or relatives (forced marriage);

l. the spouse change his/her religion or become apostate which causes family disharmony; m. there is disharmony in family life due to financial problems, for example: the husband does not work or provide a living for his wife and children, the wife earns more income than her husband, and so on.

36. Penduduk miskin adalah penduduk yang memiliki rata-rata pengeluaran per kapita per bulan di bawah Garis Kemiskinan.

36. A person whose expenditure per capita per month is below the poverty line is considered to be poor.

37. Garis Kemiskinan Makanan (GKM) merupakan nilai pengeluaran kebutuhan minimum makanan yang disetarakan dengan 2.100 kkalori per kapita per hari. Garis Kemiskinan NonMakanan (GKNM) adalah kebutuhan minimum untuk perumahan, sandang, pendidikan, kesehatan, dan kebutuhan dasar lainnya.

37. The Food Poverty Line refers to the daily minimum requirement of 2,100 kcal per capita per day. The Non-Food Poverty Line refers to the minimum requirement for household necessities for clothing, education, health, and other basic individual needs.

38. Sejak Desember 1998 digunakan **standar kemiskinan baru** yang merupakan

38. A new standard to measure poverty has been adopted since December 1998. This new

penyempurnaan standar yang lama. Penyempurnaan standar ini meliputi perluasan cakupan komoditi yang diperhitungkan dalam kebutuhan dasar. Disamping itu, penyempurnaan juga dilakukan dengan mempertimbangkan keterbandingannya antardaerah (provinsi serta perkotaan/perdesaan) dan antarwaktu yang disebabkan oleh adanya perbedaan tingkat harga antardaerah, yaitu dengan cara melakukan standardisasi harga terhadap harga di DKI Jakarta. Penyempurnaan standar kemiskinan ini diharapkan dapat mengukur tingkat kemiskinan secara lebih realistis.

standard was the revision of the old standard. The revised standard included the extension of the commodity coverage to be accounted in estimating the minimum basic needs. The new standard was also improved in its regional comparability, by using the reference population of the same real income (expenditure) class across regions so that it is also comparable over time. The revised poverty standard hopefully was able to measure the incidence of poverty more realistically.

39. 44. Ukuran Kemiskinan

a. **Head Count Index (HCI-P0)** adalah persentase penduduk miskin yang berada di bawah Garis Kemiskinan (GK).

b. **Indeks Kedalaman Kemiskinan (Poverty Gap Index-P1)** merupakan ukuran rata-rata kesenjangan pengeluaran masing-masing penduduk miskin terhadap garis kemiskinan. Semakin tinggi nilai indeks, semakin jauh rata-rata pengeluaran penduduk dari garis kemiskinan.

c. **Indeks Keparahan Kemiskinan (Poverty Severity Index-P2)** memberikan gambaran mengenai penyebaran pengeluaran di antara penduduk miskin. Semakin

39. Poverty Measures

a. **Head Count Index (HCI-P0)** simply measures the percentage of the population that is counted as poor, often denoted by P0.

b. **Poverty Gap Index-P1** measures the extent to which individuals fall below the poverty line (the poverty gaps) as a proportion of the poverty line. Higher value of the index shows that the gap between average expenditure of the poor and the poverty line is wider.

c. **Poverty Severity Index-P2** describes inequality among the poor. Higher value of the index shows that inequality among the poor is higher

tinggi nilai indeks, semakin tinggi ketimpangan pengeluaran di antara penduduk miskin.

<https://siakkab.bps.go.id>

ULASAN**DESCRIPTION****4.1 Kesehatan**

Jumlah sarana kesehatan di Kabupaten Siak pada tahun 2022 terdiri dari Rumah Sakit sebanyak 4 unit.

4.1 Health

The Number of health facilities in Siak Regency on 2022 consist of 4 units hospital.

<https://siakkab.bps.go.id>

4.1 PENDIDIKAN EDUCATION

Tabel
Table 4.1.1 Jumlah Sekolah, Guru, dan Murid Taman Kanak-Kanak (TK) di Bawah Kementerian Pendidikan dan Kebudayaan Menurut Kecamatan, 2021/2022 dan 2022/2023
Number of Schools, Teachers, and Pupils in Kindergarten Under The Ministry of Education and Culture by Sub-Regency, 2021/2022 dan 2022/2023

Kecamatan Sub-Regency	Sekolah/Schools					
	Negeri/Public		Swasta/Private		Jumlah/Total	
	2021/2022	2022/2023	2021/2022	2022/2023	2021/2022	2022/2023
(1)	(2)	(3)	(4)	(5)	(6)	(7)
Minas	1	...	13	...	14	...
Sungai Mandau	1	...	5	...	6	...
Kandis	2	...	20	...	22	...
Siak	1	...	12	...	13	...
Kerinci Kanan	1	...	13	...	14	...
Tualang	2	...	39	...	41	...
Dayun	1	...	18	...	19	...
Lubuk Dalam	1	...	7	...	8	...
Koto Gasib	1	...	11	...	12	...
Mempura	1	...	6	...	7	...
Sungai Apit	1	...	20	...	21	...
Bunga Raya	1	...	14	...	15	...
Sabak Auh	1	...	4	...	5	...
Pusako	1	...	6	...	7	...
Kabupaten Siak	16	...	188	...	204	...

Lanjutan Tabel/Continued Table 4.1.1

Kecamatan Sub-Regency	Guru ¹ /Teachers ¹					
	Negeri/Public		Swasta/Private		Jumlah/Total	
	2021/2022	2022/2023	2021/2022	2022/2023	2021/2022	2022/2023
(1)	(8)	(9)	(10)	(11)	(12)	(13)
Minas	6	...	49	...	55	...
Sungai Mandau	8	...	18	...	26	...
Kandis	12	...	67	...	79	...
Siak	12	...	75	...	87	...
Kerinci Kanan	6	...	57	...	63	...
Tualang	15	...	203	...	218	...
Dayun	7	...	71	...	78	...
Lubuk Dalam	7	...	29	...	36	...
Koto Gasib	7	...	56	...	63	...
Mempura	9	...	30	...	39	...
Sungai Apit	11	...	85	...	96	...
Bunga Raya	9	...	71	...	80	...
Sabak Auh	9	...	20	...	29	...
Pusako	7	...	21	...	28	...
Kabupaten Siak	125	...	852	...	977	...

Lanjutan Tabel/*Continued Table 4.1.1*

Kecamatan Sub-Regency	Murid/Students					
	Negeri/Public		Swasta/Private		Jumlah/Total	
	2021/2022	2022/2023	2021/2022	2022/2023	2021/2022	2022/2023
(1)	(14)	(15)	(16)	(17)	(18)	(19)
Minas	26	...	344	...	370	...
Sungai Mandau	26	...	122	...	148	...
Kandis	76	...	635	...	711	...
Siak	102	...	393	...	495	...
Kerinci Kanan	42	...	474	...	516	...
Tualang	101	...	1 514	...	1 615	...
Dayun	67	...	546	...	613	...
Lubuk Dalam	79	...	259	...	338	...
Koto Gasib	32	...	477	...	509	...
Mempura	33	...	190	...	223	...
Sungai Apit	54	...	468	...	522	...
Bunga Raya	75	...	562	...	637	...
Sabak Auh	83	...	124	...	207	...
Pusako	68	...	152	...	220	...
Kabupaten Siak	864	...	6 260	...	7 124	...

Catatan/Note: Jumlah guru termasuk kepala sekolah dan guru/ *The total of teachers including headmaster and teacher*
 Sumber/Source: Kementerian Pendidikan, Kebudayaan, Riset, dan Teknologi, Sistem Data Pokok Pendidikan, data semester ganjil/
 Ministry of Education, Culture, Research, and Technology, Basic Education Data System, odd semester

Tabel 4.1.2 Jumlah Sekolah, Guru, dan Murid Raudatul Athfal (RA) di Bawah Kementerian Agama Menurut Kecamatan, 2021/2022 dan 2022/2023
Number of Schools, Teachers, and Pupils in Raudatul Athfal (RA) Under The Ministry of Religious Affairs by Sub-Regency, 2021/2022 dan 2022/2023

Kecamatan Sub-Regency	Sekolah/Schools		Guru/Teachers		Murid/Pupils	
	2021/2022	2022/2023	2021/2022	2022/2023	2021/2022	2022/2023
(1)	(2)	(3)	(4)	(5)	(6)	(7)
Minas	1	1	3	4	41	50
Sungai Mandau	-	-	-	-	-	-
Kandis	9	9	53	52	304	390
Siak	-	-	-	-	-	-
Kerinci Kanan	-	-	-	-	-	-
Tualang	3	3	11	12	33	26
Dayun	5	5	26	25	223	213
Lubuk Dalam	2	2	15	18	159	211
Koto Gasib	1	1	2	2	17	11
Mempura	2	2	8	7	25	44
Sungai Apit	2	2	10	9	76	79
Bunga Raya	1	1	8	11	122	137
Sabak Auh	3	3	19	22	228	200
Pusako	-	-	-	-	-	-
Kabupaten Siak	29	29	155	162	1 228	1 361

Sumber/Source: Kementerian Agama, EMIS, Data Semester Ganjil/Ministry of Religious Affairs, EMIS, Odd Semester Data

Tabel
Table 4.1.3

Jumlah Sekolah, Guru, dan Murid Sekolah Dasar (SD) di Bawah Kementerian Pendidikan dan Kebudayaan Menurut Kecamatan, 2021/2022 dan 2022/2023
Number of Schools, Teachers, and Pupils in Primary Schools Under The Ministry of Education and Culture by Sub-Regency, 2021/2022 dan 2022/2023

Kecamatan Sub-Regency	Sekolah/Schools					
	Negeri/Public		Swasta/Private		Jumlah/Total	
	2021/2022	2022/2023	2021/2022	2022/2023	2021/2022	2022/2023
(1)	(2)	(3)	(4)	(5)	(6)	(7)
Minas	12	12	2	2	14	14
Sungai Mandau	10	11	-	-	10	11
Kandis	23	23	7	7	30	30
Siak	10	10	4	4	14	14
Kerinci Kanan	14	14	-	-	14	14
Tualang	20	20	13	13	33	33
Dayun	21	21	1	1	22	22
Lubuk Dalam	9	10	2	2	11	12
Koto Gasib	19	20	2	2	21	22
Mempura	11	11	-	1	11	12
Sungai Apit	24	25	1	1	25	26
Bunga Raya	14	14	-	-	14	14
Sabak Auh	10	10	-	-	10	10
Pusako	8	8	-	-	8	8
Kabupaten Siak	205	209	32	33	237	242

Lanjutan Tabel/Continued Table 4.1.3

Kecamatan Sub-Regency	Guru ¹ /Teachers ¹					
	Negeri/Public		Swasta/Private		Jumlah/Total	
	2021/2022	2022/2023	2021/2022	2022/2023	2021/2022	2022/2023
(1)	(8)	(9)	(10)	(11)	(12)	(13)
Minas	230	219	16	19	246	238
Sungai Mandau	107	117	-	-	107	117
Kandis	429	434	91	97	520	531
Siak	179	171	56	66	235	237
Kerinci Kanan	164	166	-	-	164	166
Tualang	460	452	326	317	786	769
Dayun	276	268	16	21	292	289
Lubuk Dalam	121	126	21	22	142	148
Koto Gasib	203	203	24	27	227	230
Mempura	141	143	-	6	141	149
Sungai Apit	339	341	8	7	347	348
Bunga Raya	196	199	-	-	196	199
Sabak Auh	133	132	-	-	133	132
Pusako	84	83	-	-	84	83
Kabupaten Siak	3 062	3 054	558	582	3 620	3 636

Lanjutan Tabel/*Continued Table 4.1.3*

Kecamatan Sub-Regency	Murid/Students					
	Negeri/Public		Swasta/Private		Jumlah/Total	
	2021/2022	2022/2023	2021/2022	2022/2023	2021/2022	2022/2023
(1)	(14)	(15)	(16)	(17)	(18)	(19)
Minas	3 878	3 821	111	139	3 989	3 960
Sungai Mandau	1 526	1 652	-	-	1 526	1 652
Kandis	8 661	8 440	2 042	1 870	10 703	10 310
Siak	2 948	2 975	832	888	3 780	3 863
Kerinci Kanan	2 536	2 472	-	-	2 536	2 472
Tualang	8 548	8 097	5 512	5 356	14 060	13 453
Dayun	3 573	3 459	274	277	3 847	3 736
Lubuk Dalam	1 932	1 877	396	395	2 328	2 272
Koto Gasib	2 593	2 616	730	716	3 323	3 332
Mempura	1 712	1 680	-	55	1 712	1 735
Sungai Apit	3 386	3 474	125	127	3 511	3 601
Bunga Raya	3 017	2 917	-	-	3 017	2 917
Sabak Auh	1 281	1 263	-	-	1 281	1 263
Pusako	1 003	1 075	-	-	1 003	1 075
Kabupaten Siak	46 594	45 818	10 022	9 823	56 616	55 641

Catatan/Note: Jumlah guru termasuk kepala sekolah dan guru/ *The total of teachers including headmaster and teacher*
 Sumber/Source: Kementerian Pendidikan dan Kebudayaan, Sistem Data Pokok Pendidikan, data semester ganjil/ Ministry of
 Educations and Culture, Basic Education Data System, odd semester

Tabel
Table 4.1.4

Jumlah Sekolah, Guru, dan Murid Madrasah Ibtidaiyah (MI) di Bawah Kementerian Agama Menurut Kecamatan Menurut Kecamatan, 2021/2022 dan 2022/2023
Number of Schools, Teachers, and Pupils in Madrasah Ibtidaiyah (MI) Under The Ministry of Religious Affairs by Sub-Regency, 2021/2022 dan 2022/2023

Kecamatan Sub-Regency	Sekolah/Schools					
	Negeri/Public		Swasta/Private		Jumlah/Total	
	2021/2022	2022/2023	2021/2022	2022/2023	2021/2022	2022/2023
(1)	(2)	(3)	(4)	(5)	(6)	(7)
Minas	-	-	-	-	-	-
Sungai Mandau	-	-	-	-	-	-
Kandis	-	-	6	6	6	6
Siak	-	-	3	3	3	3
Kerinci Kanan	-	-	3	3	3	3
Tualang	-	-	8	8	8	8
Dayun	-	-	1	3	1	3
Lubuk Dalam	-	-	3	3	3	3
Koto Gasib	-	-	-	-	-	-
Mempura	-	-	1	1	1	1
Sungai Apit	-	-	1	1	1	1
Bunga Raya	-	-	5	5	5	5
Sabak Auh	1	1	1	1	2	2
Pusako	-	-	-	-	-	-
Kabupaten Siak	1	1	32	34	33	35

Lanjutan Tabel/*Continued Table* 4.1.4

Kecamatan Sub-Regency	Guru ¹ /Teachers ¹					
	Negeri/Public		Swasta/Private		Jumlah/Total	
	2021/2022	2022/2023	2021/2022	2022/2023	2021/2022	2022/2023
(1)	(8)	(9)	(10)	(11)	(12)	(13)
Minas	-	-	-	-	-	-
Sungai Mandau	-	-	-	-	-	-
Kandis	-	-	52	58	52	58
Siak	-	-	57	71	57	71
Kerinci Kanan	-	-	37	43	37	43
Tualang	-	-	105	127	105	127
Dayun	-	-	10	27	10	27
Lubuk Dalam	-	-	18	30	18	30
Koto Gasib	-	-	-	-	-	-
Mempura	-	-	5	7	5	7
Sungai Apit	-	-	9	9	9	9
Bunga Raya	-	-	78	84	78	84
Sabak Auh	27	33	12	11	39	44
Pusako	-	-	-	-	-	-
Kabupaten Siak	27	33	383	467	410	500

Lanjutan Tabel/Continued Table 4.1.4

Kecamatan Sub-Regency	Murid/Students					
	Negeri/Public		Swasta/Private		Jumlah/Total	
	2021/2022	2022/2023	2021/2022	2022/2023	2021/2022	2022/2023
(1)	(14)	(15)	(16)	(17)	(18)	(19)
Minas	-	-	-	-	-	-
Sungai Mandau	-	-	-	-	-	-
Kandis	-	-	991	992	991	992
Siak	-	-	901	901	901	901
Kerinci Kanan	-	-	440	533	440	533
Tualang	-	-	1 610	1 769	1 610	1 769
Dayun	-	-	75	195	75	195
Lubuk Dalam	-	-	176	231	176	231
Koto Gasib	-	-	-	-	-	-
Mempura	-	-	15	23	15	23
Sungai Apit	-	-	154	160	154	160
Bunga Raya	-	-	816	971	816	971
Sabak Auh	488	560	93	103	581	663
Pusako	-	-	-	-	-	-
Kabupaten Siak	488	560	5 271	5 878	5 759	6 438

Sumber/Source: Kementerian Agama, EMIS, Data Semester Ganjil/Ministry of Religious Affairs, EMIS, Odd Semester Data

Tabel
Table 4.1.5

Jumlah Sekolah, Guru, dan Murid Sekolah Menengah Pertama (SMP) di Bawah Kementerian Pendidikan dan Kebudayaan Menurut Kecamatan, 2021/2022 dan 2022/2023
Number of Schools, Teachers, and Pupils in Junior High Schools Under The Ministry of Education and Culture by Sub-Regency, 2021/2022 dan 2022/2023

Kecamatan Sub-Regency	Sekolah/Schools					
	Negeri/Public		Swasta/Private		Jumlah/Total	
	2021/2022	2022/2023	2021/2022	2022/2023	2021/2022	2022/2023
(1)	(2)	(3)	(4)	(5)	(6)	(7)
Minas	7	7	1	1	8	8
Sungai Mandau	7	7	-	-	7	7
Kandis	9	9	8	8	17	17
Siak	4	4	3	3	7	7
Kerinci Kanan	7	7	1	1	8	8
Tualang	14	14	10	9	24	23
Dayun	6	6	1	1	7	7
Lubuk Dalam	3	3	-	-	3	3
Koto Gasib	4	4	1	1	5	5
Mempura	3	3	1	1	4	4
Sungai Apit	8	8	1	1	9	9
Bunga Raya	4	4	-	-	4	4
Sabak Auh	3	3	1	1	4	4
Pusako	3	3	-	-	3	3
Kabupaten Siak	82	82	28	27	110	109

Lanjutan Tabel/Continued Table 4.1.5

Kecamatan Sub-Regency	Guru ¹ /Teachers ¹					
	Negeri/Public		Swasta/Private		Jumlah/Total	
	2021/2022	2022/2023	2021/2022	2022/2023	2021/2022	2022/2023
(1)	(8)	(9)	(10)	(11)	(12)	(13)
Minas	127	135	15	15	142	150
Sungai Mandau	74	82	-	-	74	82
Kandis	181	190	63	53	244	243
Siak	96	99	38	43	134	142
Kerinci Kanan	100	109	10	15	110	124
Tualang	316	330	118	97	434	427
Dayun	103	100	10	13	113	113
Lubuk Dalam	56	57	-	-	56	57
Koto Gasib	57	64	13	13	70	77
Mempura	57	51	6	8	63	59
Sungai Apit	135	129	8	11	143	140
Bunga Raya	63	65	-	-	63	65
Sabak Auh	39	34	23	22	62	56
Pusako	44	48	-	-	44	48
Kabupaten Siak	1 448	1 493	304	290	1 752	1 783

Lanjutan Tabel/*Continued Table 4.1.5*

Kecamatan Sub-Regency	Murid/Students					
	Negeri/Public		Swasta/Private		Jumlah/Total	
	2021/2022	2022/2023	2021/2022	2022/2023	2021/2022	2022/2023
(1)	(14)	(15)	(16)	(17)	(18)	(19)
Minas	1 411	1 347	156	165	1 567	1 512
Sungai Mandau	499	498	-	-	499	498
Kandis	3 417	3 375	619	593	4 036	3 968
Siak	1 108	1 014	579	582	1 687	1 596
Kerinci Kanan	985	881	402	384	1 387	1 265
Tualang	4 842	4 640	1 435	1 292	6 277	5 932
Dayun	1 121	1 100	187	191	1 308	1 291
Lubuk Dalam	740	759	-	-	740	759
Koto Gasib	577	573	287	258	864	831
Mempura	558	519	78	71	636	590
Sungai Apit	912	887	155	165	1 067	1 052
Bunga Raya	821	711	-	-	821	711
Sabak Auh	232	263	306	302	538	565
Pusako	268	255	-	-	268	255
Kabupaten Siak	17 491	16 822	4 204	4 003	21 695	20 825

Catatan/Note: Jumlah guru termasuk kepala sekolah dan guru/ *The total of teachers including headmaster and teacher*
 Sumber/Source: Kementerian Pendidikan dan Kebudayaan, Sistem Data Pokok Pendidikan, data semester ganjil/ Ministry of
 Educations and Culture, Basic Education Data System, odd semester

Tabel
Table 4.1.6

Jumlah Sekolah, Guru, dan Murid Madrasah Tsanawiyah (MTs) di Bawah Kementerian Agama Menurut Kecamatan, 2021/2022 dan 2022/2023
Number of Schools, Teachers, and Pupils in Madrasah Tsanawiyah (MTs) Under The Ministry of Religious Affairs by Sub-Regency, 2021/2022 dan 2022/2023

Kecamatan Sub-Regency	Sekolah/Schools					
	Negeri/Public		Swasta/Private		Jumlah/Total	
	2021/2022	2022/2023	2021/2022	2022/2023	2021/2022	2022/2023
(1)	(2)	(3)	(4)	(5)	(6)	(7)
Minas	-	-	2	2	2	2
Sungai Mandau	-	-	-	-	-	-
Kandis	-	-	7	7	7	7
Siak	1	1	4	4	5	5
Kerinci Kanan	-	-	6	6	6	6
Tualang	-	-	4	4	4	4
Dayun	-	-	5	5	5	5
Lubuk Dalam	-	-	4	4	4	4
Koto Gasib	-	-	3	3	3	3
Mempura	-	-	1	1	1	1
Sungai Apit	1	1	3	3	4	4
Bunga Raya	1	1	4	4	5	5
Sabak Auh	-	-	2	2	2	2
Pusako	-	-	1	1	1	1
Kabupaten Siak	3	3	46	46	49	49

Lanjutan Tabel/*Continued Table 4.1.6*

Kecamatan Sub-Regency	Guru ¹ /Teachers ¹					
	Negeri/Public		Swasta/Private		Jumlah/Total	
	2021/2022	2022/2023	2021/2022	2022/2023	2021/2022	2022/2023
(1)	(8)	(9)	(10)	(11)	(12)	(13)
Minas	-	-	19	30	19	30
Sungai Mandau	-	-	-	-	-	-
Kandis	-	-	94	92	94	92
Siak	28	28	32	42	60	70
Kerinci Kanan	-	-	68	71	68	71
Tualang	-	-	42	45	42	45
Dayun	-	-	56	68	56	68
Lubuk Dalam	-	-	34	48	34	48
Koto Gasib	-	-	33	35	33	35
Mempura	-	-	7	7	7	7
Sungai Apit	28	29	27	33	55	62
Bunga Raya	21	20	64	72	85	92
Sabak Auh	-	-	38	48	38	48
Pusako	-	-	9	8	9	8
Kabupaten Siak	77	77	523	599	600	676

Lanjutan Tabel/Continued Table 4.1.6

Kecamatan Sub-Regency	Murid/Students					
	Negeri/Public		Swasta/Private		Jumlah/Total	
	2021/2022	2022/2023	2021/2022	2022/2023	2021/2022	2022/2023
(1)	(14)	(15)	(16)	(17)	(18)	(19)
Minas	-	-	910	804	910	804
Sungai Mandau	-	-	-	-	-	-
Kandis	-	-	912	879	912	879
Siak	384	380	258	252	642	632
Kerinci Kanan	-	-	557	772	557	772
Tualang	-	-	498	422	498	422
Dayun	-	-	531	650	531	650
Lubuk Dalam	-	-	294	357	294	357
Koto Gasib	-	-	394	381	394	381
Mempura	-	-	45	56	45	56
Sungai Apit	427	402	159	136	586	538
Bunga Raya	147	194	587	625	734	819
Sabak Auh	-	-	634	619	634	619
Pusako	-	-	29	37	29	37
Kabupaten Siak	958	976	5 808	5 990	6 766	6 966

Sumber/Source: Kementerian Agama, EMIS, Data Semester Ganjil/ Ministry of Religious Affairs, EMIS, Odd Semester Data

Tabel
Table 4.1.7

Jumlah Sekolah, Guru, dan Murid Sekolah Menengah Atas (SMA) di Bawah Kementerian Pendidikan dan Kebudayaan Menurut Kecamatan, 2021/2022 dan 2022/2023
Number of Schools, Teachers, and Pupils in Senior High Schools Under The Ministry of Education and Culture by Sub-Regency, 2021/2022 dan 2022/2023

Kecamatan Sub-Regency	Sekolah/Schools					
	Negeri/Public		Swasta/Private		Jumlah/Total	
	2021/2022	2022/2023	2021/2022	2022/2023	2021/2022	2022/2023
(1)	(2)	(3)	(4)	(5)	(6)	(7)
Minas	2	2	-	-	2	2
Sungai Mandau	1	1	-	-	1	1
Kandis	4	4	1	1	5	5
Siak	3	3	1	1	4	4
Kerinci Kanan	2	2	-	-	2	2
Tualang	6	6	1	1	7	7
Dayun	2	2	-	-	2	2
Lubuk Dalam	2	2	-	-	2	2
Koto Gasib	1	1	-	-	1	1
Mempura	2	2	1	1	3	3
Sungai Apit	3	3	-	-	3	3
Bunga Raya	2	2	-	-	2	2
Sabak Auh	1	1	-	-	1	1
Pusako	1	1	-	-	1	1
Kabupaten Siak	32	32	4	4	36	36

Lanjutan Tabel/Continued Table 4.1.7

Kecamatan Sub-Regency	Guru ¹ /Teachers ¹					
	Negeri/Public		Swasta/Private		Jumlah/Total	
	2021/2022	2022/2023	2021/2022	2022/2023	2021/2022	2022/2023
(1)	(8)	(9)	(10)	(11)	(12)	(13)
Minas	57	62	-	-	57	62
Sungai Mandau	31	30	-	-	31	30
Kandis	101	113	14	17	115	130
Siak	70	71	16	18	86	89
Kerinci Kanan	39	41	-	-	39	41
Tualang	228	244	7	8	235	252
Dayun	53	54	-	-	53	54
Lubuk Dalam	41	42	-	-	41	42
Koto Gasib	28	30	-	-	28	30
Mempura	32	35	11	8	43	43
Sungai Apit	87	89	-	-	87	89
Bunga Raya	49	52	-	-	49	52
Sabak Auh	21	20	-	-	21	20
Pusako	22	22	-	-	22	22
Kabupaten Siak	859	905	48	51	907	956

Lanjutan Tabel/*Continued Table 4.1.7*

Kecamatan Sub-Regency	Murid/Students					
	Negeri/Public		Swasta/Private		Jumlah/Total	
	2021/2022	2022/2023	2021/2022	2022/2023	2021/2022	2022/2023
(1)	(14)	(15)	(16)	(17)	(18)	(19)
Minas	847	835	-	-	847	835
Sungai Mandau	388	403	-	-	388	403
Kandis	1 927	1 925	280	240	2 207	2 165
Siak	1 045	1 045	276	249	1 321	1 294
Kerinci Kanan	510	495	-	-	510	495
Tualang	4 622	4 511	93	143	4 715	4 654
Dayun	618	709	-	-	618	709
Lubuk Dalam	575	567	-	-	575	567
Koto Gasib	444	478	-	-	444	478
Mempura	310	310	52	49	362	359
Sungai Apit	1 165	989	-	-	1 165	989
Bunga Raya	592	646	-	-	592	646
Sabak Auh	221	232	-	-	221	232
Pusako	259	245	-	-	259	245
Kabupaten Siak	13 523	13 390	701	681	14 224	14 071

Catatan/Note: Jumlah guru termasuk kepala sekolah dan guru/ *The total of teachers including headmaster and teacher*
 Sumber/Source: Kementerian Pendidikan dan Kebudayaan, Sistem Data Pokok Pendidikan, data semester ganjil/ Ministry of
 Educations and Culture, Basic Education Data System, odd semester

Tabel 4.1.8 Jumlah Sekolah, Guru, dan Murid Sekolah Menengah Kejuruan (SMK) di Bawah Kementerian Pendidikan dan Kebudayaan Menurut Kecamatan, 2021/2022 dan 2022/2023
Number of Schools, Teachers, and Pupils in Vocational High Schools Under The Ministry of Education and Culture by Sub-Regency, 2021/2022 dan 2022/2023

Kecamatan Sub-Regency	Sekolah/Schools					
	Negeri/Public		Swasta/Private		Jumlah/Total	
	2021/2022	2022/2023	2021/2022	2022/2023	2021/2022	2022/2023
(1)	(2)	(3)	(4)	(5)	(6)	(7)
Minas	1	1	1	1	2	2
Sungai Mandau	-	-	-	-	-	-
Kandis	1	1	5	5	6	6
Siak	1	1	1	1	2	2
Kerinci Kanan	1	1	1	1	2	2
Tualang	1	1	6	6	7	7
Dayun	1	1	-	-	1	1
Lubuk Dalam	1	1	-	-	1	1
Koto Gasib	1	1	-	-	1	1
Mempura	1	1	-	-	1	1
Sungai Apit	1	1	-	-	1	1
Bunga Raya	1	1	-	-	1	1
Sabak Auh	1	1	-	-	1	1
Pusako	-	-	-	-	-	-
Kabupaten Siak	12	12	14	14	26	26

Lanjutan Tabel/*Continued Table* 4.1.8

Kecamatan Sub-Regency	Guru ¹ /Teachers ¹					
	Negeri/Public		Swasta/Private		Jumlah/Total	
	2021/2022	2022/2023	2021/2022	2022/2023	2021/2022	2022/2023
(1)	(8)	(9)	(10)	(11)	(12)	(13)
Minas	32	33	9	9	41	42
Sungai Mandau	-	-	-	-	-	-
Kandis	50	49	79	66	129	115
Siak	31	31	12	7	43	38
Kerinci Kanan	23	23	11	9	34	32
Tualang	39	39	82	88	121	127
Dayun	37	38	-	-	37	38
Lubuk Dalam	30	30	-	-	30	30
Koto Gasib	22	24	-	-	22	24
Mempura	68	67	-	-	68	67
Sungai Apit	28	31	-	-	28	31
Bunga Raya	29	30	-	-	29	30
Sabak Auh	16	13	-	-	16	13
Pusako	-	-	-	-	-	-
Kabupaten Siak	405	408	193	179	598	587

Lanjutan Tabel/*Continued Table 4.1.8*

Kecamatan Sub-Regency	Murid/Students					
	Negeri/Public		Swasta/Private		Jumlah/Total	
	2021/2022	2022/2023	2021/2022	2022/2023	2021/2022	2022/2023
(1)	(14)	(15)	(16)	(17)	(18)	(19)
Minas	445	370	11	15	456	385
Sungai Mandau	-	-	-	-	-	-
Kandis	849	850	996	824	1 845	1 674
Siak	366	300	83	75	449	375
Kerinci Kanan	320	366	79	133	399	499
Tualang	493	499	1 156	1 116	1 649	1 615
Dayun	449	447	-	-	449	447
Lubuk Dalam	221	197	-	-	221	197
Koto Gasib	318	286	-	-	318	286
Mempura	776	684	-	-	776	684
Sungai Apit	319	241	-	-	319	241
Bunga Raya	311	287	-	-	311	287
Sabak Auh	70	77	-	-	70	77
Pusako	-	-	-	-	-	-
Kabupaten Siak	4 937	4 604	2 325	2 163	7 262	6 767

Catatan/Note: Jumlah guru termasuk kepala sekolah dan guru/ *The total of teachers including headmaster and teacher*
 Sumber/Source: Kementerian Pendidikan dan Kebudayaan, Sistem Data Pokok Pendidikan, data semester ganjil/ Ministry of
 Educations and Culture, Basic Education Data System, odd semester

Tabel
Table 4.1.9

Jumlah Sekolah, Guru, dan Murid Madrasah Aliyah (MA) di Bawah Kementerian Agama Menurut Kecamatan, 2021/2022 dan 2022/2023
Number of Schools, Teachers, and Pupils in Madrasah Aliyah (MA) Under the Ministry of Religious Affairs by Sub-Regency, 2021/2022 dan 2022/2023

Kecamatan Sub-Regency	Sekolah/Schools					
	Negeri/Public		Swasta/Private		Jumlah/Total	
	2021/2022	2022/2023	2021/2022	2022/2023	2021/2022	2022/2023
(1)	(2)	(3)	(4)	(5)	(6)	(7)
Minas	-	-	1	2	1	2
Sungai Mandau	-	-	-	-	-	-
Kandis	-	-	4	5	4	5
Siak	1	1	-	-	1	1
Kerinci Kanan	-	-	4	4	4	4
Tualang	1	1	2	2	3	3
Dayun	-	-	5	5	5	5
Lubuk Dalam	-	-	3	3	3	3
Koto Gasib	-	-	1	1	1	1
Mempura	-	-	-	-	-	-
Sungai Apit	-	-	3	3	3	3
Bunga Raya	-	-	1	1	1	1
Sabak Auh	-	-	3	3	3	3
Pusako	-	-	-	-	-	-
Kabupaten Siak	2	2	27	29	29	31

Lanjutan Tabel/Continued Table 4.1.9

Kecamatan Sub-Regency	Guru ¹ /Teachers ¹					
	Negeri/Public		Swasta/Private		Jumlah/Total	
	2021/2022	2022/2023	2021/2022	2022/2023	2021/2022	2022/2023
(1)	(8)	(9)	(10)	(11)	(12)	(13)
Minas	-	-	7	23	7	23
Sungai Mandau	-	-	-	-	-	-
Kandis	-	-	49	58	49	58
Siak	28	29	-	-	28	29
Kerinci Kanan	-	-	37	48	37	48
Tualang	56	58	12	15	68	73
Dayun	-	-	40	50	40	50
Lubuk Dalam	-	-	24	28	24	28
Koto Gasib	-	-	9	8	9	8
Mempura	-	-	-	-	-	-
Sungai Apit	-	-	33	32	33	32
Bunga Raya	-	-	17	19	17	19
Sabak Auh	-	-	42	49	42	49
Pusako	-	-	-	-	-	-
Kabupaten Siak	84	87	270	330	354	417

Lanjutan Tabel/*Continued Table 4.1.9*

Kecamatan Sub-Regency	Murid/Students					
	Negeri/Public		Swasta/Private		Jumlah/Total	
	2021/2022	2022/2023	2021/2022	2022/2023	2021/2022	2022/2023
(1)	(14)	(15)	(16)	(17)	(18)	(19)
Minas	-	-	354	406	354	406
Sungai Mandau	-	-	-	-	-	-
Kandis	-	-	406	419	406	419
Siak	337	364	-	-	337	364
Kerinci Kanan	-	-	223	242	223	242
Tualang	267	265	141	142	408	407
Dayun	-	-	179	165	179	165
Lubuk Dalam	-	-	129	146	129	146
Koto Gasib	-	-	153	173	153	173
Mempura	-	-	-	-	-	-
Sungai Apit	-	-	195	199	195	199
Bunga Raya	-	-	157	157	157	157
Sabak Auh	-	-	306	433	306	433
Pusako	-	-	-	-	-	-
Kabupaten Siak	604	629	2 243	2 482	2 847	3 111

Catatan/Note: Data 2019 merupakan data dari Kementerian Agama/Data 2019 is data form Ministry of Religious Affairs
 Sumber/Source: Kementerian Agama Kabupaten Siak, data semester ganjil/Ministry of Religious Affairs of Siak Regency, odd semester

Tabel 4.1.10 Jumlah Desa¹/Kelurahan yang Memiliki Fasilitas Sekolah Menurut Kecamatan dan Tingkat Pendidikan, 2019– 2021
Number of Villages¹ Having Educational Facilities by Sub-Regency and Educational Level, 2019– 2021

Kecamatan Sub-Regency	SD Primary School		
	2019	2020	2021
(1)	(2)	(3)	(4)
Minas	5	5	5
Sungai Mandau	8	8	8
Kandis	11	11	11
Siak	8	8	8
Kerinci Kanan	12	12	12
Tualang	9	9	9
Dayun	11	11	11
Lubuk Dalam	7	7	7
Koto Gasib	10	10	10
Mempura	8	8	8
Sungai Apit	15	15	15
Bunga Raya	10	10	10
Sabak Auh	7	7	7
Pusako	7	7	7
Kabupaten Siak	128	128	128

Lanjutan Tabel/*Continued Table* 4.1.10

Kecamatan <i>Sub-Regency</i>	SMP <i>Junior High School</i>		
	2019	2020	2021
(1)	(5)	(6)	(7)
Minas	5	5	5
Sungai Mandau	7	8	8
Kandis	11	11	11
Siak	7	8	8
Kerinci Kanan	10	11	11
Tualang	9	9	9
Dayun	8	8	8
Lubuk Dalam	5	5	5
Koto Gasib	7	7	7
Mempura	4	4	4
Sungai Apit	9	9	9
Bunga Raya	6	6	6
Sabak Auh	5	5	5
Pusako	4	4	4
Kabupaten Siak	97	100	100

Lanjutan Tabel/*Continued Table 4.1.10*

Kecamatan <i>Sub-Regency</i>	SMA <i>Senior High School</i>		
	2019	2020	2021
(1)	(8)	(9)	(10)
Minas	3	3	4
Sungai Mandau	1	1	1
Kandis	5	6	5
Siak	5	5	5
Kerinci Kanan	3	4	5
Tualang	5	5	5
Dayun	4	4	4
Lubuk Dalam	3	3	3
Koto Gasib	2	2	2
Mempura	3	3	3
Sungai Apit	4	4	4
Bunga Raya	3	3	3
Sabak Auh	4	4	4
Pusako	1	1	1
Kabupaten Siak	46	48	49

Lanjutan Tabel/*Continued Table* 4.1.10

Kecamatan <i>Sub-Regency</i>	SMK <i>Vocational School</i>		
	2019	2020	2021
(1)	(11)	(12)	(13)
Minas	2	2	2
Sungai Mandau	–	–	–
Kandis	3	4	4
Siak	2	1	1
Kerinci Kanan	1	1	1
Tualang	3	3	3
Dayun	1	1	1
Lubuk Dalam	1	1	1
Koto Gasib	1	1	1
Mempura	1	1	1
Sungai Apit	1	1	1
Bunga Raya	1	1	1
Sabak Auh	1	1	1
Pusako	–	–	–
Kabupaten Siak	18	18	18

Lanjutan Tabel/Continued Table 4.1.10

Kecamatan Sub-Regency	Perguruan Tinggi University		
	2019	2020	2021
(1)	(14)	(15)	(16)
Minas	–	–	–
Sungai Mandau	–	–	–
Kandis	1	1	1
Siak	1	1	1
Kerinci Kanan	–	–	–
Tualang	1	–	–
Dayun	–	–	–
Lubuk Dalam	–	–	–
Koto Gasib	–	–	–
Mempura	2	2	2
Sungai Apit	–	–	–
Bunga Raya	–	–	–
Sabak Auh	–	–	–
Pusako	–	–	–
Kabupaten Siak	5	4	4

Catatan/Note: ¹ Desa pada tabel ini termasuk Unit Permukiman Transmigrasi (UPT) yang masih dibina oleh kementerian terkait dan nagari di Provinsi Sumatera Barat/Villages in this table include Transmigration Settlement Unit which is still fostered by the relevant ministries and the nagari in the Province of Sumatera Barat

Sumber/Source: BPS, Pendataan Potensi Desa (Podes)/ BPS–Statistics Indonesia, Village Potential Data Collection

Tabel
Table 4.1.11

Jumlah Sekolah, Guru, dan Murid Sekolah Luar Biasa (SLB) di Bawah Kementerian Pendidikan dan Kebudayaan menurut Kecamatan, 2021/2022 dan 2022/2023
Number of Schools, Teachers, and Pupils in Extraordinary School (ES) Under the Ministry of Religious Affairs by Sub-Regency, 2021/2022 dan 2022/2023

Kecamatan Sub-Regency	Sekolah/Schools					
	Negeri/Public		Swasta/Private		Jumlah/Total	
	2021/2022	2022/2023	2021/2022	2022/2023	2021/2022	2022/2023
(1)	(2)	(3)	(4)	(5)	(6)	(7)
Minas	-	...	-	...	0	...
Sungai Mandau	-	...	-	...	0	...
Kandis	-	...	-	...	0	...
Siak	1	...	-	...	1	...
Kerinci Kanan	-	...	-	...	0	...
Tualang	-	...	2	...	2	...
Dayun	-	...	-	...	0	...
Lubuk Dalam	-	...	-	...	0	...
Koto Gasib	-	...	-	...	0	...
Mempura	-	...	-	...	0	...
Sungai Apit	-	...	-	...	0	...
Bunga Raya	-	...	-	...	0	...
Sabak Auh	-	...	-	...	0	...
Pusako	-	...	-	...	0	...
Kabupaten Siak	1	...	2	...	3	...

Lanjutan Tabel/Continued Table 4.1.11

Kecamatan Sub-Regency	Guru ¹ /Teachers ¹					
	Negeri/Public		Swasta/Private		Jumlah/Total	
	2021/2022	2022/2023	2021/2022	2022/2023	2021/2022	2022/2023
(1)	(8)	(9)	(10)	(11)	(12)	(13)
Minas	-	...	-	...	0	...
Sungai Mandau	-	...	-	...	0	...
Kandis	-	...	-	...	0	...
Siak	16	...	-	...	16	...
Kerinci Kanan	-	...	-	...	0	...
Tualang	-	...	32	...	32	...
Dayun	-	...	-	...	0	...
Lubuk Dalam	-	...	-	...	0	...
Koto Gasib	-	...	-	...	0	...
Mempura	-	...	-	...	0	...
Sungai Apit	-	...	-	...	0	...
Bunga Raya	-	...	-	...	0	...
Sabak Auh	-	...	-	...	0	...
Pusako	-	...	-	...	0	...
Kabupaten Siak	16	...	32	...	48	...

Lanjutan Tabel/*Continued Table* 4.1.11

Kecamatan Sub-Regency	Murid/Students					
	Negeri/Public		Swasta/Private		Jumlah/Total	
	2021/2022	2022/2023	2021/2022	2022/2023	2021/2022	2022/2023
(1)	(14)	(15)	(16)	(17)	(18)	(19)
Minas	-	...	-	...	0	...
Sungai Mandau	-	...	-	...	0	...
Kandis	-	...	-	...	0	...
Siak	62	...	-	...	62	...
Kerinci Kanan	-	...	-	...	0	...
Tualang	-	...	179	...	179	...
Dayun	-	...	-	...	0	...
Lubuk Dalam	-	...	-	...	0	...
Koto Gasib	-	...	-	...	0	...
Mempura	-	...	-	...	0	...
Sungai Apit	-	...	-	...	0	...
Bunga Raya	-	...	-	...	0	...
Sabak Auh	-	...	-	...	0	...
Pusako	-	...	-	...	0	...
Kabupaten Siak	62	...	179	...	241	...

Sumber/Source: UPTD Pendidikan dan Kebudayaan Kabupaten Siak/UPTD Education and Culture of Siak Regency

Tabel 4.1.12 **Angka Partisipasi Murni (APM) Menurut Jenjang Pendidikan di Kabupaten Siak, 2021-2022**
Table 4.1.12 **Net Participation Rates by Educational Level in Siak Regency, 2021-2022**

Jenjang Pendidikan <i>Educational Level</i>	2021		2022		Jumlah/Total
	Laki-laki/ Man	Perempuan/ Woman	Laki-laki/ Man	Perempuan/ Woman	
(1)	(2)	(3)	(4)	(5)	(6)
SD/MI <i>Elementary School</i>	99,34	99,63	100,00	99,58	99,80
SMP/MTs <i>Junior High School</i>	84,28	81,23	86,00	80,05	83,24
SMA/SMK/MA <i>Senior High School</i>	75,68	67,94	66,08	77,27	71,94

Sumber/Source: BPS, Survei Sosial Ekonomi Nasional (Susenas)/BPS-Statistics Indonesia, National Socioeconomic Survey

Tabel
Table 4.1.13

Angka Partisipasi Kasar (APK) Menurut Jenjang Pendidikan di Kabupaten Siak, 2021-2022
Bruto Participation Rates by Educational Level in Siak Regency, 2021-2022

Jenjang Pendidikan <i>Educational Level</i>	2021		2022		Jumlah/Total
	Laki-laki/ Man	Perempuan/ Woman	Laki-laki/ Man	Perempuan/ Woman	
(1)	(2)	(3)	(4)	(5)	(6)
SD/MI <i>Elementary School</i>	100,51	103,42	101,21	102,38	101,77
SMP/MTs <i>Junior High School</i>	95,01	89,64	90,89	85,76	88,51
SMA/SMK/MA <i>Senior High School</i>	88,21	86,21	75,47	85,49	80,72

Sumber/Source: BPS, Survei Sosial Ekonomi Nasional (Susenas)/BPS-Statistics Indonesia, National Socioeconomic Survey

Tabel 4.1.14 **Angka Partisipasi Sekolah (APS) Menurut Jenjang Pendidikan di Kabupaten Siak, 2021-2022**
Table **School Participation Rates by Educational Level in Siak Regency, 2021-2022**

Jenjang Pendidikan <i>Educational Level</i>	2021		2022		Jumlah/Total
	Laki-laki/ Man	Perempuan/ Woman	Laki-laki/ Man	Perempuan/ Woman	
(1)	(2)	(3)	(4)	(5)	(6)
SD/MI <i>Elementary School</i>	100,00	99,63	100,00	99,93	99,96
SMP/MTs <i>Junior High School</i>	92,8	96,08	88,45	92,61	90,38
SMA/SMK/MA <i>Senior High School</i>	85,24	85,08	78,90	87,37	83,33

Sumber/Source: BPS, Survei Sosial Ekonomi Nasional (Susenas)/BPS-Statistics Indonesia, National Socioeconomic Survey

Tabel
Table 4.1.15

Persentase Penduduk Berumur 15 Tahun ke Atas yang Melek Huruf menurut Kelompok Umur di Kabupaten Siak 2018-2022
Percentage of Literate People Aged 15 Years and Over by Age Group in Siak Regency, 2018-2022

Kelompok Umur Age Group	2018	2019	2020	2021	2022
(1)	(2)	(3)	(4)	(5)	
15-19	100	100	100,00	100,00	100,00
20-24	100	100	100,00	100,00	100,00
25-29	100	100	100,00	100,00	100,00
30-34	100	100	100,00	100,00	100,00
35-39	100	100	100,00	100,00	100,00
40-44	100	98,6	100,00	100,00	100,00
45-49	100	100	100,00	100,00	100,00
50+	97,7	93,6	98,74	96,99	98,00
15-24	100	100	100,00	100,00	100,00
15-44	100	99,8	100,00	100,00	100,00
45+	98,5	95,8	99,17	98,00	98,63

Sumber/Source: BPS, Survei Sosial Ekonomi Nasional (Susenas)/BPS-Statistics Indonesia, National Socioeconomic Survey

4.2 KESEHATAN HEALTH

Tabel 4.2.1 **Jumlah Desa¹/Kelurahan Yang Memiliki Sarana Kesehatan Menurut Kecamatan di Kabupaten Siak, 2019–2021**
Table **Number of Villages¹/Kelurahan Having Health Facilities by Sub-Regency in Siak regency, 2019–2021**

Kecamatan Sub-Regency	Rumah Sakit Hospital		
	2019	2020	2021
(1)	(2)	(3)	(4)
Minas	–	1	1
Sungai Mandau	–	–	–
Kandis	–	–	–
Siak	1	1	1
Kerinci Kanan	–	–	1
Tualang	1	1	1
Dayun	–	–	–
Lubuk Dalam	–	–	–
Koto Gasib	–	–	–
Mempura	–	–	–
Sungai Apit	–	–	–
Bunga Raya	–	–	–
Sabak Auh	–	–	–
Pusako	–	–	–
Kabupaten Siak	2	3	4

Lanjutan Tabel/*Continued Table 4.2.1*

Kecamatan <i>Sub-Regency</i>	Rumah Sakit Bersalin <i>Maternity Hospital</i>		
	2019	2020	2021
(1)	(5)	(6)	(7)
Minas	–	–	–
Sungai Mandau	–	–	–
Kandis	–	–	–
Siak	–	–	–
Kerinci Kanan	–	–	–
Tualang	–	–	–
Dayun	–	–	–
Lubuk Dalam	–	–	–
Koto Gasib	–	–	–
Mempura	–	–	–
Sungai Apit	–	–	–
Bunga Raya	–	–	–
Sabak Auh	–	–	–
Pusako	–	–	–
Kabupaten Siak	0	0	0

Lanjutan Tabel/*Continued Table 4.2.1*

Kecamatan <i>Sub-Regency</i>	Poliklinik <i>Polyclinic</i>		
	2019	2020	2021
(1)	(8)	(9)	(10)
Minas	2	1	2
Sungai Mandau	–	–	–
Kandis	6	7	7
Siak	–	–	1
Kerinci Kanan	1	3	1
Tualang	3	4	4
Dayun	1	1	1
Lubuk Dalam	1	2	1
Koto Gasib	3	6	6
Mempura	1	2	1
Sungai Apit	1	1	–
Bunga Raya	–	–	–
Sabak Auh	–	–	–
Pusako	–	–	–
Kabupaten Siak	19	27	24

Lanjutan Tabel/*Continued Table* 4.2.1

Kecamatan <i>Sub-Regency</i>	Puskesmas <i>Public Health Center</i>		
	2019	2020	2021
(1)	(11)	(12)	(13)
Minas	1	1	1
Sungai Mandau	1	1	1
Kandis	1	1	1
Siak	1	1	1
Kerinci Kanan	1	2	1
Tualang	2	2	2
Dayun	1	1	1
Lubuk Dalam	1	1	1
Koto Gasib	1	1	1
Mempura	1	1	1
Sungai Apit	1	1	2
Bunga Raya	1	1	1
Sabak Auh	1	1	1
Pusako	1	1	1
Kabupaten Siak	15	16	16

Lanjutan Tabel/*Continued Table 4.2.1*

Kecamatan <i>Sub-Regency</i>	Puskesmas Pembantu <i>Subsidiary of Public Health Center</i>		
	2019	2020	2021
(1)	(14)	(15)	(16)
Minas	5	5	5
Sungai Mandau	5	5	5
Kandis	9	9	9
Siak	5	6	5
Kerinci Kanan	12	12	11
Tualang	7	7	7
Dayun	10	10	10
Lubuk Dalam	6	6	6
Koto Gasib	7	8	8
Mempura	5	6	6
Sungai Apit	9	9	10
Bunga Raya	5	6	8
Sabak Auh	2	2	2
Pusako	2	2	2
Kabupaten Siak	89	93	94

Lanjutan Tabel/*Continued Table 4.2.1*

Kecamatan <i>Sub-Regency</i>	Apotek <i>Pharmacy</i>		
	2019	2020	2021
(1)	(17)	(18)	(19)
Minas	–	–	–
Sungai Mandau	–	–	–
Kandis	3	8	7
Siak	1	1	2
Kerinci Kanan	1	–	2
Tualang	3	3	3
Dayun	2	3	3
Lubuk Dalam	2	1	1
Koto Gasib	3	5	5
Mempura	2	2	2
Sungai Apit	2	2	3
Bunga Raya	2	4	4
Sabak Auh	1	2	4
Pusako	–	–	–
Kabupaten Siak	22	31	36

Catatan/*Note*: ¹ Desa pada tabel ini termasuk Unit Permukiman Transmigrasi (UPT) yang masih dibina oleh kementerian terkait dan nagari di Provinsi Sumatera Barat/*Villages in this table include Transmigration Settlement Unit which is still fostered by the relevant ministries and the nagari in the Province of Sumatera Barat*

Sumber/*Source*: BPS, Pendataan Potensi Desa (Podes)/*BPS-Statistics Indonesia, Village Potential Data Collecting*

Tabel 4.2.2 Jumlah Tenaga Kesehatan Menurut Kecamatan di Kabupaten Siak, 2021-2022
Table *Number of Health Human Resources by Subdistrict in Siak Regency, 2021-2022*

Kecamatan Subdistrict	2021				
	Tenaga Medis ¹ Medical Worker ¹	Psikologi Klinis Clinical Psychology	Tenaga Keperawatan Nursing Worker	Tenaga Kebidanan Midwifery Worker	Tenaga Kefarmasian Pharmaceutical Worker
(1)	(2)	(3)	(4)	(5)	(6)
Minas
Sungai Mandau
Kandis
Siak
Kerinci Kanan
Tualang
Dayun
Lubuk Dalam
Koto Gasib
Mempura
Sungai Apit
Bunga Raya
Sabak Auh
Pusako
Kabupaten Siak

Lanjutan Tabel/*Continued Table 4.2.2*

Kecamatan <i>Subdistrict</i>	2021			
	Tenaga Kesehatan Masyarakat <i>Public Health worker</i>	Tenaga Kesehatan Lingkungan <i>Enviromental Health Worker</i>	Tenaga Gizi <i>Nutritionist</i>	Tenaga Keterampilan Fisik <i>Physical Therapists</i>
(1)	(7)	(8)	(9)	(10)
Minas
Sungai Mandau
Kandis
Siak
Kerinci Kanan
Tualang
Dayun
Lubuk Dalam
Koto Gasib
Mempura
Sungai Apit
Bunga Raya
Sabak Auh
Pusako
Kabupaten Siak

Lanjutan Tabel/Continued Table 4.2.2

2021			
Kecamatan Subdistrict	Tenaga Keteknisan Medis Medical Technicians	Tenaga Teknik Biomedika Biomedical Engineer	Tenaga Kesehatan Tradisional Traditional Health Worker
(1)	(11)	(12)	(13)
Minas
Sungai Mandau
Kandis
Siak
Kerinci Kanan
Tualang
Dayun
Lubuk Dalam
Koto Gasib
Mempura
Sungai Apit
Bunga Raya
Sabak Auh
Pusako
Kabupaten Siak

Lanjutan Tabel/*Continued Table 4.2.2*

2022					
Kecamatan <i>Subdistrict</i>	Tenaga Medis ¹ <i>Medical Worker¹</i>	Psikologi Klinis <i>Clinical Psychology</i>	Tenaga Keperawatan <i>Nursing Worker</i>	Tenaga Kebidanan <i>Midwifery Worker</i>	Tenaga Kefarmasian <i>Pharmaceutical Worker</i>
(1)	(14)	(15)	(16)	(17)	(18)
Minas
Sungai Mandau
Kandis
Siak
Kerinci Kanan
Tualang
Dayun
Lubuk Dalam
Koto Gasib
Mempura
Sungai Apit
Bunga Raya
Sabak Auh
Pusako
Kabupaten Siak

Lanjutan Tabel/Continued Table 4.2.2

Kecamatan Subdistrict	2022			
	Tenaga Kesehatan Masyarakat Public Health worker	Tenaga Kesehatan Lingkungan Environmental Health Worker	Tenaga Gizi Nutritionist	Tenaga Keterampilan Fisik Physical Therapists
(1)	(19)	(20)	(21)	(22)
Minas
Sungai Mandau
Kandis
Siak
Kerinci Kanan
Tualang
Dayun
Lubuk Dalam
Koto Gasib
Mempura
Sungai Apit
Bunga Raya
Sabak Auh
Pusako
Kabupaten Siak

Lanjutan Tabel/Continued Table 4.2.2

2022			
Kecamatan Subdistrict	Tenaga Ketenangan Medis Medical Technicians	Tenaga Teknik Biomedika Biomedical Engineer	Tenaga Kesehatan Tradisional Traditional Health Worker
(1)	(23)	(24)	(25)
Minas
Sungai Mandau
Kandis
Siak
Kerinci Kanan
Tualang
Dayun
Lubuk Dalam
Koto Gasib
Mempura
Sungai Apit
Bunga Raya
Sabak Auh
Pusako
Kabupaten Siak

Catatan/Note: ¹ Tenaga medis terdiri atas dokter, dokter gigi, dokter spesialis, dan dokter gigi spesialis baik di dalam maupun di luar negeri yang diakui oleh Pemerintah RI sesuai dengan peraturan perundang-undangan (UU No. 29 Tahun 2004 tentang Praktik Kedokteran)/Medical worker includes doctor, dentist, medical specialist, and dentist specialist at home and abroad recognized by Indonesian government in accordance with the laws and regulations (Law No. 29 year 2004 about Medical Practice)

Sumber/Source: Dinas Kesehatan Kabupaten Siak / Health Department of Siak Regency

Tabel 4.2.3 Jumlah Rumah Sakit Umum, Rumah Sakit Khusus, Puskesmas, Klinik Pratama, dan Posyandu Menurut Kecamatan di Kabupaten Siak, 2021 dan 2022
Number of General Hospital, Specialized Hospital, Public Health Center, Primary Clinic, and Integrated Health Post by Subdistrict in Siak Regency, 2021 and 2022

Kecamatan Subdistrict	Rumah Sakit Umum General Hospital		Rumah Sakit Khusus Specialized Hospital	
	2021	2022	2021	2022
(1)	(2)	(3)	(4)	(5)
Minas	1	1	-	-
Sungai Mandau	-	-	-	-
Kandis	-	-	-	-
Siak	1	1	-	-
Kerinci Kanan	-	-	-	-
Tualang	1	1	-	-
Dayun	-	-	-	-
Lubuk Dalam	-	-	-	-
Koto Gasib	-	-	-	-
Mempura	-	-	-	-
Sungai Apit	-	-	-	-
Bunga Raya	-	-	-	-
Sabak Auh	-	-	-	-
Pusako	-	-	-	-
Kabupaten Siak	3	3	0	0

Lanjutan Tabel/*Continued Table* 4.2.3

Kecamatan Subdistrict	Puskesmas ¹ Rawat Inap <i>Public Health Center¹ with Inpatient Care</i>		Puskesmas ¹ Non Rawat Inap <i>Public Health Center¹ without Inpatient Care</i>	
	2021	2022	2021	2022
(1)	(6)	(7)	(8)	(9)
Minas	1	1	-	-
Sungai Mandau	-	1	1	-
Kandis	1	1	-	-
Siak	-	-	1	1
Kerinci Kanan	-	-	1	1
Tualang	1	1	1	1
Dayun	-	-	1	1
Lubuk Dalam	1	1	-	-
Koto Gasib	-	-	1	1
Mempura	-	-	1	1
Sungai Apit	1	1	-	-
Bunga Raya	1	1	-	-
Sabak Auh	1	1	-	-
Pusako	-	-	1	1
Kabupaten Siak	7	8	8	7

Lanjutan Tabel/Continued Table 4.2.3

Kecamatan Subdistrict	Klinik Pratama Primary Clinic		Posyandu Intregrated Health Post	
	2021	2022	2021	2022
(1)	(10)	(11)	(12)	(13)
Minas	2	2	25	25
Sungai Mandau	1	1	20	20
Kandis	8	8	56	56
Siak	1	-	25	25
Kerinci Kanan	-	-	28	28
Tualang	13	14	62	62
Dayun	2	2	33	33
Lubuk Dalam	3	3	26	26
Koto Gasib	3	3	31	31
Mempura	1	-	21	21
Sungai Apit	2	2	47	47
Bunga Raya	2	2	28	28
Sabak Auh	-	-	13	13
Pusako	-	-	10	10
Kabupaten Siak	38	37	425	425

Catatan/Note: ¹ Puskesmas yang teregistrasi/Registered Public Health Center

Sumber/Source: Dinas Kesehatan Kabupaten Siak / Health Department of Siak Regency

Tabel
Table 4.2.4**Banyaknya Balita yang Pernah Mendapat Imunisasi Menurut Kecamatan dan Jenis Imunisasi di Kabupaten Siak, 2021-2022*****Number of Taddler Got Immunization by Sub-Regency and immunization's Type in Siak Regency, 2021-2022***

Kecamatan <i>Sub-Regency</i>	2021				
	<i>BCG</i>	<i>DPT 3</i>	<i>Polio 4</i>	<i>Hepatitis B</i>	<i>Campak</i>
(1)	(2)	(3)	(4)	(5)	(6)
Minas	517	340	340	306	312
Sungai Mandau	154	123	114	75	158
Kandis	1 300	1 130	1 217	876	1 127
Siak	466	272	265	397	336
Kerinci Kanan	298	306	306	283	300
Tualang	1 610	1 422	1 505	2 025	1 582
Dayun	430	390	393	477	461
Lubuk Dalam	321	282	282	324	248
Koto Gasib	357	242	241	399	274
Mempura	251	189	189	264	162
Sungai Apit	383	318	318	416	279
Bunga Raya	500	416	416	491	446
Sabak Auh	221	111	111	211	160
Pusako	130	81	81	124	102
Kabupaten Siak	6 938	5 622	5 778	6 668	5 947

Lanjutan Tabel/*Continued Table 4.2.4*

Kecamatan <i>Sub-Regency</i>	2022				
	<i>BCG</i>	<i>DPT 3</i>	<i>Polio 4</i>	<i>Hepatitis B</i>	<i>Campak</i>
(1)	(7)	(8)	(9)	(10)	(11)
Minas	452	330	347	296	134
Sungai Mandau	150	110	104	63	55
Kandis	1 241	1 376	1 376	638	630
Siak	508	387	398	297	94
Kerinci Kanan	333	340	340	199	228
Tualang	1 649	1 668	1 632	1 984	949
Dayun	482	439	442	397	244
Lubuk Dalam	339	273	273	305	82
Koto Gasib	324	273	273	227	103
Mempura	234	200	200	264	63
Sungai Apit	369	302	302	380	90
Bunga Raya	498	449	449	468	448
Sabak Auh	161	115	115	109	78
Pusako	115	117	117	122	66
Kabupaten Siak	6 855	6 379	6 368	5 749	3 264

Sumber/*Source*: Dinas Kesehatan Kabupaten Siak / Health Department of Siak Regency

Tabel
Table 4.2.5

Jumlah Ibu Hamil, Melakukan Kunjungan K1, Melakukan Kunjungan K4, Kurang Energi Kronis (KEK), dan Mendapat Tablet Zat Besi (Fe) di Kabupaten Siak, 2014-2022
Number of Pregnant Women, Those with One Visit and Four Visit of antenatal Care, Chronic Energy Deficiency (CED), and Receiving Iron Supplement in Siak regency, 2014-2022

Kecamatan Sub-Regency	Ibu Hamil Pregnant Woman	Kunjungan K1 One Visit	Kunjungan K4 Four Visit	Kurang Energi Kronis CED	Mendapat Zat Besi (Fe) Receiving Iron Supplement
(1)	(2)	(3)	(4)	(5)	(6)
2014	9 610	9 747	9 147	607	9 370
2015	10 522	10 077	9 997	562	9 216
2016	10 009	10 031	9 656	700	9 627
2017	10 087	152	139	723	9 048
2018	10 182	9 770	9 046	662	8 656
2019	9 156	9 858	9 156	759	8 889
2020	10 182	9 771	9 046	677	7 652
2021	8 334	8 334	8 334	600	8 170
2022	9 168	8 952	8 277	714	8 277

Sumber/Source: Dinas Kesehatan Kabupaten Siak / Health Department of Siak Regency

Tabel 4.2.6 **Jumlah Kasus 10 Penyakit Terbanyak di Kabupaten Siak, 2021-2022**
Number of the 10 Most Disease in Siak regency, 2021-2022

Jenis Penyakit <i>Disease Type</i>	Banyaknya Kasus 2021 <i>Number of Cases 2021</i>
(1)	(4)
Hipertensi Esensial	811
Gastroenteritis (Termasuk Kolera, Giardiasis)	418
Diabetes Melitus Tipe 1	413
Influenza	387
Faringitis	302
Gastritis	288
Diabetes Melitus Tipe 2	240
Vulnus Laseratum, Punctum	164
Rhinitis Vasomotor	157
Asma Bronkial	147

Lanjutan Tabel/*Continued Table 4.2.6*

Jenis Penyakit <i>Disease Type</i>	Banyaknya Kasus 2022 <i>Number of Cases 2022</i>
(1)	(4)
INFEKSI SALURAN NAPAS BAGIAN ATAS AKUT LAINNYA	41 705
HIPERTENSI ESSENSIAL	19 566
INFLUENZA	11 541
GASTRITIS	10 970
DIABETES MELITUS TIPE 2	9 356
RHINITIS AKUT	5 424
GASTROENTERITIS (TERMASUK KOLERA, GIARDIASIS)	4 534
ASMA BRONKIAL	4 282
FARINGITIS	3 953
POLIMIAGIA REUMATIK / ARTRITIS REUMATOID (3A)	3 739

Catatan/*Note:*Sumber/*Source:* Dinas Kesehatan Kabupaten Siak / Health Department of Siak Regency

Tabel
Table 4.2.7

Jumlah Kasus HIV/AIDS, IMS, DBD, Diare, TB, dan Malaria Menurut Kecamatan di Kabupaten Siak, 2021-2022
Number of Cases of HIV/AIDS, Sexually Transmitted Infection, Dengue Fever, Diarrhea, Tuberculosis (TB), and Malaria by Sub-Regency in Siak Regency, 2021-2022

Kecamatan Sub-Regency	2021					
	HIV/AIDS HIV/AIDS	IMS Sexually Transmitted Infection	DBD Dengue fever	Diare Diarrhea	TB Tuberculosis	Malaria Malaria
(1)	(2)	(3)	(4)	(5)	(6)	(7)
Minas	-	-	7	432	13	-
Sungai Mandau	-	-	1	148	11	-
Kandis	-	44	12	71	76	-
Siak	-	-	16	195	68	1
Kerinci Kanan	-	-	-	132	4	-
Tualang	4	54	44	3 225	107	-
Dayun	2	2	-	32	21	-
Lubuk Dalam	-	10	3	25	2	-
Koto Gasib	3	-	-	362	16	-
Mempura	-	4	-	92	11	-
Sungai Apit	2	1	5	277	17	-
Bunga Raya	3	-	-	67	22	-
Sabak Auh	-	17	-	38	8	-
Pusako	-	14	-	-	7	-
Kabupaten Siak	14	146	88	5 096	383	1

Lanjutan Tabel/Continued Table 4.2.7

Kecamatan Sub-Regency	2022					
	HIV/AIDS HIV/AIDS	IMS Sexually Transmitted Infection	DBD Dengue fever	Diare Diarhea	TB Tuberculosis	Malaria Malaria
(1)	(8)	(9)	(10)	(11)	(12)	(13)
Minas	2	-	34	468	27	-
Sungai Mandau	-	-	-	14-0	13	-
Kandis	2	-	2-	-	96	-
Siak	5	-	11	209	116	-
Kerinci Kanan	-	-	5	21	4	-
Tualang	5	-	7	314	154	-
Dayun	5	-	6	66	31	-
Lubuk Dalam	7	-	4	14	11	-
Koto Gasib	7	18	1	84	35	-
Mempura	-	-	4	61	9	-
Sungai Apit	1	3	3	432	48	-
Bunga Raya	2	-	1	40	20	-
Sabak Auh	-	-	1	11	11	-
Pusako	-	-	-	36	6	-
Kabupaten Siak	36	21	97	1,896	581	0

Sumber/Source: Dinas Kesehatan Kabupaten Siak / Health Department of Siak Regency

Tabel
Table 4.2.8

Banyaknya Peserta KB Aktif Menurut Kecamatan dan Jenis Kontrasepsi di Kabupaten Siak, Tahun 2021-2022
Number of Active Acceptors Based on Sub-Regency and Type of Contraception Device in Siak Regency, Year 2021-2022

Kecamatan Sub-Regency	PESERTA KB AKTIF 2021/THE ACTIVE ACCEPTORS 2021				
	IUD/IUD	MOP / VASECTOMY	MOW / TUBECTOMY	IMPLAN / IMPLANT	SUNTIK / INJECTION
(1)	(2)	(3)	(4)	(5)	(6)
Minas	178	6	135	263	2 025
Sungai Mandau	26	-	37	66	466
Kandis	1 013	-	288	2 299	5 325
Siak	537	-	159	358	1 672
Kerinci Kanan	377	17	142	401	850
Tualang	3 923	26	128	1 660	2 694
Dayun	116	3	110	495	1 384
Lubuk Dalam	238	1	116	362	1 606
Koto Gasib	81	2	131	570	1 325
Mempura	72	1	98	203	981
Sungai Apit	174	-	108	201	2 502
Bunga Raya	74	-	56	562	1 126
Sabak Auh	97	15	3	170	962
Pusako	14	-	9	73	449
Kabupaten Siak	6 920	71	1 520	7 683	23 367

Lanjutan Tabel/*Continued Table 4.2.8*

Kecamatan <i>Sub-Regency</i>	PESERTA KB AKTIF 2021/ <i>THE ACTIVE ACCEPTORS 2021</i>		JUMLAH/ <i>TOTAL</i>
	PIL/ <i>TABLET</i>	KONDOM/ <i>CONDOM</i>	
(1)	(7)	(8)	(10)
Minas	1 574	234	4415
Sungai Mandau	355	17	967
Kandis	1 791	1 178	11 894
Siak	1 285	454	4 465
Kerinci Kanan	823	136	2 746
Tualang	3 476	967	12 874
Dayun	675	87	2 870
Lubuk Dalam	803	41	3 167
Koto Gasib	1 295	108	3 512
Mempura	495	172	2 022
Sungai Apit	755	74	3 814
Bunga Raya	1 085	88	2 991
Sabak Auh	710	159	2 116
Pusako	419	9	973
Kabupaten Siak	15 541	3 724	58 826

Lanjutan Tabel/*Continued Table 4.2.8*

Kecamatan Sub-Regency	PESERTA KB AKTIF 2022/ <i>THE ACTIVE ACCEPTORS 2022</i>				
	IUD/IUD	MOP / VASECTOMY	MOW / TUBECTOMY	IMPLAN / IMPLANT	SUNTIK / INJECTION
(1)	(2)	(3)	(4)	(5)	(6)
Minas	113	-	123	111	812
Sungai Mandau	27	-	41	73	524
Kandis	58	-	164	389	2 530
Siak	280	-	89	235	1 512
Kerinci Kanan	68	-	62	207	1 528
Tualang	350	-	453	730	3 403
Dayun	127	-	97	401	1 374
Lubuk Dalam	42	-	154	207	1 023
Koto Gasib	58	-	86	180	794
Mempura	71	-	97	197	997
Sungai Apit	102	-	63	95	1 632
Bunga Raya	104	-	66	233	2 396
Sabak Auh	51	-	25	148	570
Pusako	13	-	11	54	485
Kabupaten Siak	1 464	0	1 531	3 260	19 580

Lanjutan Tabel/*Continued Table 4.2.8*

Kecamatan <i>Sub-Regency</i>	PESERTA KB AKTIF 2022/ <i>THE ACTIVE ACCEPTORS 2022</i>		JUMLAH/ <i>TOTAL</i>
	PIL/ <i>TABLET</i>	KONDOM/ <i>CONDOM</i>	
(1)	(7)	(8)	(10)
Minas	198	35	1 412
Sungai Mandau	442	33	1 140
Kandis	720	67	3 928
Siak	561	80	2 757
Kerinci Kanan	441	48	2 354
Tualang	1 613	254	6 803
Dayun	493	60	2 552
Lubuk Dalam	475	35	1 936
Koto Gasib	833	51	2 002
Mempura	396	116	1 874
Sungai Apit	784	91	2 767
Bunga Raya	468	33	3 300
Sabak Auh	259	58	1 111
Pusako	159	5	727
Kabupaten Siak	7 842	966	34 643

Sumber/*Source*: Dinas Pemberdayaan Perempuan, Perlindungan Anak, Pengendalian Penduduk Keluarga Berencana Kabupaten Siak/
Office of Women's Empowerment, Child Protection, Population Control of Siak Regency Family Planning

Tabel
Table 4.2.9

Banyaknya Klinik KB, Peserta KB Baru, dan Peserta KB Aktif Menurut Kecamatan di Kabupaten Siak, Tahun 2021-2022
Number of Family Planning Clinics, New Acceptors, and Active Acceptors Based on Sub-Regency in Siak Regency, Year 2021-2022

Kecamatan Sub-Regency	2021		
	KLINIIK KB/FAMILY PLANNING CLINICS	PESERTA KB BARU/NEW ACCEPTORS	PESERTA KB AKTIF/ ACTIVE ACCEPTORS
(1)	(2)	(3)	(4)
Minas	17	281	4 415
Sungai Mandau	17	105	967
Kandis	103	1 534	11 864
Siak	15	792	4 465
Kerinci Kanan	28	291	2 746
Tualang	34	3 792	12 874
Dayun	30	390	2 870
Lubuk Dalam	24	257	3 167
Koto Gasib	30	295	3 512
Mempura	21	176	2 022
Sungai Apit	23	956	3 814
Bunga Raya	23	423	2 991
Sabak Auh	9	64	2 116
Pusako	10	70	973
Kabupaten Siak	384	9 426	58 826

Lanjutan Tabel/*Continued Table 4.2.9*

Kecamatan <i>Sub-Regency</i>	2022		
	KLINIIK KB/ <i>FAMILY PLANNING CLINICS</i>	PESERTA KB BARU/ <i>NEW ACCEPTORS</i>	PESERTA KB AKTIF/ <i>ACTIVE ACCEPTORS</i>
(1)	(2)	(3)	(4)
Minas	2	283	1 414
Sungai Mandau	1	253	1 149
Kandis	1	135	3 991
Siak	3	1 524	2 888
Kerinci Kanan	2	138	2 375
Tualang	3	1 097	7 003
Dayun	1	148	2 565
Lubuk Dalam	1	74	2 018
Koto Gasib	2	208	2 010
Mempura	1	196	1 899
Sungai Apit	1	101	2 791
Bunga Raya	1	321	3 341
Sabak Auh	1	138	1 123
Pusako	1	44	740
Kabupaten Siak	21	4 660	35 307

Sumber/*Source*: Dinas Pemberdayaan Perempuan, Perlindungan Anak, Pengendalian Penduduk Keluarga Berencana Kabupaten Siak/
Office of Women's Empowerment, Child Protection, Population Control of Siak Regency Family Planning

Tabel 4.2.10 Banyaknya Peserta Pasangan Usia Subur (PUS), Akseptor KB, Presentase PUS yang Menjadi Akseptor KB Per Kecamatan di Kabupaten Siak, Tahun 2021-2022
Number of Fertile Age Couple, Acceptors, Percentase Fertile Age Couple Based on Sub-Regency in Siak Regency, Year 2021-2022

Kecamatan Sub-Regency	2021		
	PASANGAN USIA SUBUR / FERTILE AGE COUPLE	AKSEPTOR KB/ ACCEPTORS	PERSENTASE/ PERSENTASE
(1)	(2)	(3)	(4)
Minas	6 140	4 415	71,91%
Sungai Mandau	1 299	967	74,44%
Kandis	15 926	11 894	74,68%
Siak	6 665	4 465	66,99%
Kerinci Kanan	4 368	2 746	62,87%
Tualang	21 016	12 874	61,26%
Dayun	4 251	2 870	67,51%
Lubuk Dalam	4 429	3 167	71,51%
Koto Gasib	4 886	3 512	71,88%
Mempura	29 44	2 022	68,68%
Sungai Apit	4 971	3 814	76,73%
Bunga Raya	5 200	2 991	57,52%
Sabak Auh	2 948	2 116	71,78%
Pusako	1 409	973	69,06%
Kabupaten Siak	86 452	58 826	68,04%

Lanjutan Tabel/*Continued Table* 4.2.10

Kecamatan <i>Sub-Regency</i>	2022		
	PASANGAN USIA SUBUR / <i>FERTILE AGE COUPLE</i>	AKSEPTOR KB/ <i>ACCEPTORS</i>	PERSENTASE/ <i>PERSENTACE</i>
(1)	(2)	(3)	(4)
Minas	3 456	1 414	40,91
Sungai Mandau	1 472	1 149	78,06
Kandis	9 705	3 991	41,12
Siak	4 200	2 888	68,76
Kerinci Kanan	3 829	2 375	62,03
Tualang	15 601	7 003	44,89
Dayun	4 411	2 565	58,15
Lubuk Dalam	3 212	2 018	62,83
Koto Gasib	3 191	2 010	62,99
Mempura	2 801	1 899	67,80
Sungai Apit	4 260	2 791	60,41
Bunga Raya	4 629	3 341	72,18
Sabak Auh	1 979	1 123	56,75
Pusako	1 176	740	62,93
Kabupaten Siak	64 282	35 307	54,93

Sumber/*Source*: Dinas Pemberdayaan Perempuan, Perlindungan Anak, Pengendalian Penduduk Keluarga Berencana Kabupaten Siak/
Office of Women's Empowerment, Child Protection, Population Control of Siak Regency Family Planning

Tabel 4.2.11 **Jumlah Bayi Lahir, Bayi Berat Badan Lahir Rendah (BBLR), BBLR Dirujuk, dan Bergizi Buruk di Kabupaten Siak, 2016-2022**
Number of Births, Babies with Low Birth Weights (LBW), Handled LBW, and Malnutrition Babies in Siak Regency, 2016-2022

Tahun Year	Bayi Lahir Births	BBLR/LBW		Gizi Buruk/ Malnutrition
		Jumlah/Total	Dirujuk/Handled	
(1)	(2)	(3)	(4)	(5)
2016	-	...
2017	-	...
2018	8 848	198	-	5
2019	8 695	228	-	4
2020	6 830	202	-	7
2021	8 243	106	-	5
2022	8 236	165	165	16

Sumber/Source: Dinas Kesehatan Kabupaten Siak / Health Department of Siak Regency

Tabel
Table 4.2.12**Banyaknya Posyandu menurut Kecamatan dan Strata di Kabupaten Siak, 2021-2022**
Number of Integrated Healthy Service by Sub-Regency and Level in Siak Regency, Year 2021-2022

Kecamatan Sub-Regency	2021				Jumlah/Total
	Pratama	Madya	Purnama	Mandiri	
(1)	(2)	(3)	(4)	(5)	(6)
Minas	-	9	16	-	25
Sungai Mandau	1	7	11	1	20
Kandis	2	41	13	-	56
Siak	1	12	12	-	25
Kerinci Kanan	-	-	-	28	28
Tualang	-	37	7	18	62
Dayun	-	6	26	1	33
Lubuk Dalam	-	-	24	2	26
Koto Gasib	-	8	15	8	31
Mempura	-	18	3	-	21
Sungai Apit	-	1	39	7	47
Bunga Raya	-	3	25	-	28
Sabak Auh	-	8	5	-	13
Pusako	-	3	3	4	10
Kabupaten Siak	4	153	199	69	425

Lanjutan Tabel/*Continued Table* 4.2.12

Kecamatan <i>Sub-Regency</i>	2022				Jumlah/ <i>Total</i>
	Pratama	Madya	Purnama	Mandiri	
	(1)	(12)	(13)	(14)	
Minas
Sungai Mandau
Kandis
Siak
Kerinci Kanan
Tualang
Dayun
Lubuk Dalam
Koto Gasib
Mempura
Sungai Apit
Bunga Raya
Sabak Auh
Pusako
Kabupaten Siak

Sumber/*Source*: Dinas Kesehatan Kabupaten Siak / Health Department of Siak Regency

4.3 AGAMA DAN SOSIAL LAINNYA RELIGION AND OTHER SOCIAL AFFAIRS

Tabel 4.3.1 Persentase Penduduk Menurut Kecamatan dan Agama yang Dianut di Kabupaten Siak, 2022
Percentage of Population by Subdistrict and Religion in Siak Regency, 2022

Kecamatan Subdistrict	Islam	Protestan Protestant	Katolik Catholic	Hindu	Budha Buddha	Lainnya Others
(1)	(2)	(3)	(4)	(5)	(6)	(7)
Minas
Sungai Mandau
Kandis
Siak
Kerinci Kanan
Tualang
Dayun
Lubuk Dalam
Koto Gasib
Mempura
Sungai Apit
Bunga Raya
Sabak Auh
Pusako
Kabupaten Siak

Summer/Source: Dinas Kependudukan dan Pencatatan Sipil Kabupaten Siak/ Population and Civil Registration Office of Siak Regency

Tabel 4.3.2 Jumlah Tempat Peribadatan Menurut Kecamatan di Kabupaten Siak, 2021-2022
Number of Places of Worship by Sub-Regency in Siak Regency, 2021-2022

Kecamatan Sub-Regency	Masjid Mosque	Mushola Pray Room	2021				
			Gereja Protestan Protestant Church	Gereja Katholik Catholic Church	Pura Temple	Vihara	Klenteng
(1)	(2)	(3)	(4)	(5)	(6)	(7)	(8)
Minas	25	36	46	1	-	-	-
Sungai Mandau	35	4	2	-	-	-	-
Kandis	67	27	85	5	1	-	-
Siak	27	23	5	1	-	1	1
Kerinci Kanan	44	110	17	2	1	-	-
Tualang	68	59	76	2	-	2	1
Dayun	44	76	37	1	-	-	-
Lubuk Dalam	15	97	33	3	-	-	-
Koto Gasib	49	38	12	1	-	-	-
Mempura	16	5	3	-	-	-	-
Sungai Apit	48	22	5	-	-	1	2
Bunga Raya	21	74	5	-	-	-	-
Sabak Auh	22	27	1	-	-	-	-
Pusako	17	6	1	-	-	-	-
Kabupaten Siak	498	604	328	16	2	4	4

Lanjutan Tabel/Continued Table 4.3.2

Kecamatan Sub-Regency	2022						
	Masjid Mosque	Mushola Pray Room	Gereja Protestan Protestant Church	Gereja Katholik Catholic Church	Pura Temple	Vihara	Klenteng
(1)	(2)	(3)	(4)	(5)	(6)	(7)	(8)
Minas	25	36	42	1	-	-	-
Sungai Mandau	72	27	83	6	1	-	-
Kandis	27	23	6	-	-	1	1
Siak	48	22	3	-	-	2	1
Kerinci Kanan	18	4	4	-	-	-	-
Tualang	44	110	15	2	1	-	-
Dayun	16	97	29	5	-	-	-
Lubuk Dalam	71	59	55	2	-	1	1
Koto Gasib	49	38	7	1	-	-	-
Mempura	44	76	25	4	-	-	-
Sungai Apit	21	74	7	-	-	-	-
Bunga Raya	18	5	3	-	-	-	-
Sabak Auh	22	27	1	-	-	-	-
Pusako	17	6	1	-	-	-	-
Kabupaten Siak	492	604	281	21	2	4	3

Sumber/Source: Kantor Kementerian Agama Kabupaten Siak / Religion Ministry Office of Siak Regency

Tabel
Table 4.3.3**Banyaknya Jemaah Haji yang Berangkat ke Mekkah dan Kembali, 2021-2022**
Number of Hajj Pilgrims Departing for Mecca and Return, 2021-2022

Kecamatan <i>Sub-Regency</i>	Tahun 2021				
	Berangkat <i>Departed</i>		Jumlah Berangkat Total Departed	Meninggal Dunia <i>Passed Away</i>	Kembali <i>Return</i>
	Laki-laki <i>Male</i>	Perempuan <i>Female</i>			
(1)	(2)	(3)	(4)	(5)	(6)
Minas	-	-	-	-	-
Sungai Mandau	-	-	-	-	-
Kandis	-	-	-	-	-
Siak	-	-	-	-	-
Kerinci Kanan	-	-	-	-	-
Tualang	-	-	-	-	-
Dayun	-	-	-	-	-
Lubuk Dalam	-	-	-	-	-
Koto Gasib	-	-	-	-	-
Mempura	-	-	-	-	-
Sungai Apit	-	-	-	-	-
Bunga Raya	-	-	-	-	-
Sabak Auh	-	-	-	-	-
Pusako	-	-	-	-	-
Kabupaten Siak	0	0	0	0	0

Lanjutan Tabel/*Continued Table 4.3.3*

Kecamatan <i>Sub-Regency</i>	Tahun 2022				
	Berangkat <i>Deported</i>		Jumlah Berangkat Total Deported	Meninggal Dunia <i>Passed Away</i>	Kembali <i>Return</i>
	Laki-laki <i>Male</i>	Perempuan <i>Female</i>			
(1)	(2)	(3)	(4)	(5)	(6)
Minas	3	3	6	-	6
Sungai Mandau	2	1	3	-	3
Kandis	4	3	7	-	7
Siak	6	6	12	-	12
Kerinci Kanan	13	10	23	-	23
Tualang	5	7	12	-	12
Dayun	7	11	18	-	18
Lubuk Dalam	4	2	6	-	6
Koto Gasib	2	3	5	-	5
Mempura	-	-	-	-	-
Sungai Apit	4	6	10	-	10
Bunga Raya	2	2	4	-	4
Sabak Auh	-	1	1	-	1
Pusako	-	-	-	-	-
Kabupaten Siak	52	55	107	0	107

Catatan/*Note*: Data 2021 tidak tersedia akibat pandemic Covid-19 sehingga tidak ada keberangkatan haji/ *2021 data is not available due to the Covid-19 pandemic so there are no pilgrimage departures*

Sumber/*Source*: Kantor Kementerian Agama Kabupaten Siak / *Religion Ministry Office of Siak Regency*

Tabel 4.3.4 Jumlah Desa¹/Kelurahan yang Mengalami Bencana Alam² Menurut Kecamatan, 2019– 2021
Number of Villages¹ that Had Natural Disaster² by Sub-Regency, 2019– 2021

Kecamatan Sub-Regency	Banjir/Flood		
	2019	2020	2021
(1)	(2)	(3)	(4)
Minas	2	1	–
Sungai Mandau	1	–	–
Kandis	1	–	–
Siak	–	–	–
Kerinci Kanan	–	–	–
Tualang	3	3	3
Dayun	–	–	–
Lubuk Dalam	–	–	–
Koto Gasib	1	–	1
Mempura	2	–	1
Sungai Apit	3	2	4
Bunga Raya	1	–	1
Sabak Auh	–	–	2
Pusako	2	–	–
Kabupaten Siak	16	6	12

Lanjutan Tabel/*Continued Table 4.3.4*

Kecamatan <i>Sub-Regency</i>	Gempa Bumi/ <i>Earthquake</i>		
	2019	2020	2021
(1)	(5)	(6)	(7)
Minas	–	–	–
Sungai Mandau	–	–	–
Kandis	–	–	–
Siak	–	–	–
Kerinci Kanan	–	–	–
Tualang	–	–	–
Dayun	–	–	–
Lubuk Dalam	–	–	–
Koto Gasib	–	–	–
Mempura	–	–	–
Sungai Apit	–	–	–
Bunga Raya	–	–	–
Sabak Auh	–	–	–
Pusako	–	–	–
Kabupaten Siak	–	–	–

Lanjutan Tabel/Continued Table 4.3.4

Kecamatan Sub-Regency	Tanah Longsor/Landslide		
	2019	2020	2021
(1)	(8)	(9)	(10)
Minas	–	–	–
Sungai Mandau	–	–	–
Kandis	–	–	–
Siak	–	–	–
Kerinci Kanan	–	–	–
Tualang	–	–	–
Dayun	–	–	–
Lubuk Dalam	–	–	–
Koto Gasib	–	–	–
Mempura	–	–	–
Sungai Apit	–	–	–
Bunga Raya	–	–	–
Sabak Auh	–	–	–
Pusako	–	1	–
Kabupaten Siak	–	1	–

Catatan/Note: ¹ Desa pada tabel ini termasuk Unit Permukiman Transmigrasi (UPT) yang masih dibina oleh kementerian terkait dan nagari di Provinsi Sumatera Barat/Villages in this table are included in Transmigration Settlement Unit which is still fostered by the relevant ministries and the nagari in the Province of Sumatera Barat

² Terjadi dalam tiga tahun terakhir sampai dengan saat pencacahan/Occured during the last three years by the time of enumeration

Sumber/Source: BPS, Pendataan Potensi Desa (Podes)/BPS-Statistics Indonesia, Village Potential Data Collecting

Tabel
Table 4.3.5**Banyaknya Penyandang Disabilitas yang Terdaftar Menurut Kecamatan dan Jenis Disabilitas di Kabupaten Siak, 2021-2022**
Number of Registered Persons with Disabilities and Disabilities Types by Sub-Regency in Siak Regency, 2021-2022

Kecamatan Sub-Regency	JENIS DISABILITAS 2021/DISABILITY TYPES 2021				
	Daksa	Netra	Rungu	Wicara	Rungu Wicara
(1)	(2)	(3)	(4)	(5)	(6)
Minas	29	9	10	1	6
Sungai Mandau	11	2	3	3	1
Kandis	37	9	4	4	6
Siak	23	4	5	1	2
Kerinci Kanan	9	6	11	1	4
Tualang	34	17	6	11	10
Dayun	18	5	6	1	2
Lubuk Dalam	9	-	3	6	5
Koto Gasib	27	11	5	7	2
Mempura	21	3	2	11	2
Sungai Apit	42	12	12	8	12
Bunga Raya	15	2	10	6	7
Sabak Auh	13	3	2	3	6
Pusako	5	4	3	-	1
Kabupaten Siak	293	87	82	63	66

Lanjutan Tabel/Continued Table 4.3.5

Kecamatan Sub-Regency	JENIS DISABILITAS 2021/DISABILITY TYPES 2021				
	Netra Daksa	Netra, Rungu, Wicara	Rungu, Wicara, Daksa	Rungu, Wicara, Netra, Daksa	Cacat Mental Retardasi
(1)	(2)	(3)	(4)	(5)	(6)
Minas	1	-	2	-	25
Sungai Mandau	2	-	1	-	2
Kandis	2	1	6	2	9
Siak	1	-	1	-	12
Kerinci Kanan	-	-	-	-	15
Tualang	5	1	3	4	17
Dayun	1	-	2	3	13
Lubuk Dalam	2	-	2	-	12
Koto Gasib	-	-	1	2	22
Mempura	-	1	1	-	14
Sungai Apit	3	1	4	1	33
Bunga Raya	3	-	2	2	13
Sabak Auh	2	1	1	1	9
Pusako	2	-	-	-	3
Kabupaten Siak	24	5	26	15	199

Lanjutan Tabel/*Continued Table* 4.3.5

Kecamatan <i>Sub-Regency</i>	JENIS DISABILITAS 2021/ <i>DISABILITY TYPES 2021</i>		Jumlah <i>Total</i>
	Mantan Penderita Gangguan Jiwa	Cacat Fisik, Mental	
(1)	(2)	(4)	(5)
Minas	3	18	104
Sungai Mandau	0	5	30
Kandis	1	11	92
Siak	3	3	55
Kerinci Kanan	3	6	55
Tualang	4	21	133
Dayun	2	7	60
Lubuk Dalam	4	6	49
Koto Gasib	12	19	108
Mempura	12	9	76
Sungai Apit	12	24	164
Bunga Raya	2	12	74
Sabak Auh	6	8	55
Pusako	1	2	21
Kabupaten Siak	65	151	1 076

Lanjutan Tabel/Continued Table 4.3.5

Kecamatan Sub-Regency	JENIS DISABILITAS 2022/DISABILITY TYPES 2022				
	Daksa	Netra	Rungu	Wicara	Rungu Wicara
(1)	(2)	(3)	(4)	(5)	(6)
Minas
Sungai Mandau
Kandis
Siak
Kerinci Kanan
Tualang
Dayun
Lubuk Dalam
Koto Gasib
Mempura
Sungai Apit
Bunga Raya
Sabak Auh
Pusako
Kabupaten Siak

Lanjutan Tabel/*Continued Table* 4.3.5

Kecamatan <i>Sub-Regency</i>	JENIS DISABILITAS 2022/ <i>DISABILITY TYPES 2022</i>				
	Netra Daksa	Netra, Rungu, Wicara	Rungu, Wicara, Daksa	Rungu, Wicara, Netra, Daksa	Cacat Mental Retardasi
(1)	(2)	(3)	(4)	(5)	(6)
Minas
Sungai Mandau
Kandis
Siak
Kerinci Kanan
Tualang
Dayun
Lubuk Dalam
Koto Gasib
Mempura
Sungai Apit
Bunga Raya
Sabak Auh
Pusako
Kabupaten Siak

Lanjutan Tabel/Continued Table 4.3.5

Kecamatan Sub-Regency	JENIS DISABILITAS 2022/DISABILITY TYPES 2022		Jumlah Total
	Mantan Penderita Gangguan Jiwa	Cacat Fisik, Mental	
(1)	(2)	(4)	(5)
Minas
Sungai Mandau
Kandis
Siak
Kerinci Kanan
Tualang
Dayun
Lubuk Dalam
Koto Gasib
Mempura
Sungai Apit
Bunga Raya
Sabak Auh
Pusako
Kabupaten Siak

Sumber/Source: Dinas Sosial Kabupaten Siak / Social Board of Siak Regency

Tabel
Table 4.3.6

Banyaknya Perkara Perdata Agama Sektor Perkawinan di Kabupaten Siak, 2021-2022
Number of Civil Religion Case at Marriage Sector in Siak Regency, 2021-2022

Uraian Kasus <i>Cases Description</i>	Banyaknya Kasus 2021 <i>Number of Cases 2021</i>
(1)	(2)
Izin Poligami	1
Pencegahan Perkawinan	0
Penolakan Perkawinan Oleh PPN	0
Pembatalan Perkawinan	0
Kelalaian Kewajiban Suami Istri	0
Cerai Talak	183
Cerai Gugat	442
Harta Bersama/Gono-Gini	3
Penguasaan Anak/Hadhonah	2
Nafkah Anak Oleh Ibu	0
Hak-Hak Bekas Istri	0
Pencabutan Kekuasaan Orang Tua	0
Perwalian	4
Pencabutan Kekuasaan Wali	0
Penunjukan Orang Lain Sebagai Wali	0

Lanjutan Tabel/*Continued Table 4.3.6*

Uraian Kasus <i>Cases Description</i>	Banyaknya Kasus 2021 <i>Number of Cases 2021</i>
(1)	(2)
Ganti Rugi Terhadap Wali	0
Asal-Usul Anak	5
Penolakan Perkawinan Campuran	0
Pengesahan Perkawinan/Isbah Nikah	90
Izin Nikah	0
Dispensasi Kawin	61
Wali Adhal	1
Kewarisan	2
Penetapan Ahli Waris	8
Pengangkatan Anak	1
Kabupaten Siak	803

Lanjutan Tabel/*Continued Table* 4.3.6

Uraian Kasus <i>Cases Description</i>	Banyaknya Kasus 2022 <i>Number of Cases 2022</i>
(1)	(2)
Izin Poligami	3
Pencegahan Perkawinan	-
Penolakan Perkawinan Oleh PPN	-
Pembatalan Perkawinan	1
Kelalaian Kewajiban Suami Istri	-
Cerai Talak	169
Cerai Gugat	467
Harta Bersama/Gono-Gini	3
Penguasaan Anak/Hadhonah	2
Nafkah Anak Oleh Ibu	-
Hak-Hak Bekas Istri	-
Pencabutan Kekuasaan Orang Tua	-
Perwalian	4
Pencabutan Kekuasaan Wali	-
Penunjukan Orang Lain Sebagai Wali	-

Lanjutan Tabel/*Continued Table 4.3.6*

Uraian Kasus <i>Cases Description</i>	Banyaknya Kasus 2022 <i>Number of Cases 2022</i>
(1)	(2)
Ganti Rugi Terhadap Wali	-
Asal-Usul Anak	8
Penolakan Perkawinan Campuran	-
Pengesahan Perkawinan/Isbah Nikah	50
Izin Nikah	-
Dispensasi Kawin	42
Wali Adhal	3
Kewarisan	3
Penetapan Ahli Waris	7
Pengangkatan Anak	2
Kabupaten Siak	764

Sumber/*Source*: Kantor Kementerian Agama Kabupaten Siak / *Religion Ministry Office of Siak Regency*

Tabel
Table 4.3.7

Jumlah Peristiwa Talak menurut Kecamatan di Kabupaten Siak Tahun 2021-2022
Number of Divorce by District in 2021-2022

Kecamatan Sub-Regency	2021		2022	
	Cerai Talak	Cerai Gugat	Cerai Talak	Cerai Gugat
(1)	(2)	(3)	(4)	(5)
Minas	7	17	15	36
Sungai Mandau	3	9	4	23
Kandis	22	55	18	63
Siak	24	35	10	17
Kerinci Kanan	11	25	12	31
Tualang	50	82	39	83
Dayun	12	34	14	35
Lubuk Dalam	9	26	10	33
Koto Gasib	10	23	11	25
Mempura	6	30	6	22
Sungai Apit	9	34	8	30
Bunga Raya	13	46	11	35
Sabak Auh	3	13	6	19
Pusako	4	13	5	15
Kabupaten Siak	183	442	169	467

Sumber/Source: Kantor Pengadilan Agama Kabupaten Siak / Religious Affairs Court Office of Siak Regency

4.4 KEMISKINAN POVERTY

Tabel
Table 4.4.1 **Garis Kemiskinan, Jumlah, dan Persentase Penduduk Miskin di Kabupaten Siak, 2012–2022**
Poverty Line, Number, and Percentage of Poor People in Siak Regency, 2012–2022

Tahun Year	Garis Kemiskinan (rupiah/kapita/bulan) Poverty Line (rupiah/capita/month)	Jumlah Penduduk Miskin (ribu) Number of Poor People (thousand)	Persentase Penduduk Miskin Percentage of Poor People
(1)	(2)	(3)	(4)
2012	316 774	21,04	5,17
2013	336 671	23,21	5,54
2014	351 610	22,54	5,22
2015	363 879	24,21	5,67
2016	391 039	24,86	5,52
2017	414 501	26,83	5,80
2018	431 814	25,81	5,44
2019	443 868	24,49	5,03
2020	473 128	25,38	5,09
2021	489 467	25,77	5,18
2022	502 670	25,71	5,07

Sumber/Source: BPS, Survei Sosial Ekonomi Nasional Maret/BPS-Statistics Indonesia, March National Socioeconomic Survey

Tabel
Table 4.4.2**Indeks Kedalaman Kemiskinan dan Indeks Keparahan Kemiskinan di Kabupaten Siak, 2012–2022**
Poverty Gap Index and Poverty Severity Index in Siak Regency, 2012–2022

Tahun Year	Indeks Kedalaman Kemiskinan Poverty Gap Index	Indeks Keparahan Kemiskinan Poverty Severity Index
(1)	(2)	(3)
2012	0,58	0,11
2013	0,69	0,14
2014	0,62	0,12
2015	0,64	0,12
2016	0,58	0,11
2017	0,88	0,25
2018	0,65	0,15
2019	0,64	0,13
2020	1,27	0,45
2021	0,61	0,12
2022	0,77	0,18

Sumber/Source: BPS, Survei Sosial Ekonomi Nasional Maret/BPS-Statistics Indonesia, March National Socioeconomic Survey

4.5 KRIMINALITAS CRIMINALITY

Tabel 4.5.1 **Jumlah Narapidana Berdasarkan Jenis Hukuman dan Jenis Kelamin di Kabupaten Siak, 2021–2022**
Table *Number of Prisoners by Type of Crime and Sex in Siak Regency, 2021–2022*

Jenis Hukuman <i>Type of Punishment</i>	2021	
	Laki-laki	Perempuan
(1)	(2)	(3)
Pidana Mati	-	-
Seumur Hidup	-	-
Lebih dari 1 Tahun (B.I)	391	7
3 sd 12 Bulan (B.II.a)	10	-
Kurang dari 3 Bulan (B.II.b)	-	-
Kurungan (B.III)	1	-
Lainnya	402	7

Lanjutan Tabel/*Continued Table 4.5.1*

Jenis Hukuman <i>Type of Punishment</i>	2022	
	Laki-laki	Perempuan
(1)	(2)	(3)
Pidana Mati	-	-
Seumur Hidup	-	-
Lebih dari 1 Tahun (B.I)	470	-
3 sd 12 Bulan (B.II.a)	20	-
Kurang dari 3 Bulan (B.II.b)	-	-
Kurungan (B.III)	2	-
Lainnya	492	-

Sumber/*Source*: Rumah Tahanan Kelas IIB Kabupaten Siak/ *House of Prisoner IIB Class*

Tabel 4.5.2 **Jumlah Tahanan Berdasarkan Jenis Putusan Pidana dan Jenis Kelamin di Kabupaten Siak, 2021–2022**
Number of Prisoners by Criminal Decision and Sex in Siak Regency, 2021–2022

Jenis Putusan Pidana <i>Type of Verdict</i>	2021	
	Laki-laki	Perempuan
(1)	(2)	(3)
Penyidik	-	-
Penuntutan	11	4
Pengadilan Negeri	89	2
Pengadilan Tinggi	7	1
Mahkamah Agung	8	1
Lainnya	115	8

Lanjutan Tabel/*Continued Table 4.5.2*

Jenis Putusan Pidana <i>Type of Verdict</i>	2022	
	Laki-laki	Perempuan
(1)	(2)	(3)
Penyidik	-	-
Penuntutan	10	-
Pengadilan Negeri	80	5
Pengadilan Tinggi	11	-
Mahkamah Agung	2	-
Lainnya	103	5

Sumber/*Source*: Rumah Tahanan Kelas IIB Kabupaten Siak/ *House of Prisoner IIB Class*

Tabel
Table 4.5.3**Tambahan Narapidana berdasarkan Putusan Pengadilan Negeri per Bulan di Kabupaten Siak, 2018–2022**
Additional Prisoners based on the District Court Decision per Month in Siak Regency, 2018–2022

Bulan Month	Tahun/Year				
	2018	2019	2020	2021	2022
(1)	(2)	(3)	(4)	(5)	(6)
Januari/January	...	25	34	65	26
Februari/February	...	31	18	28	20
Maret/March	...	26	27	33	36
April/April	...	45	47	57	29
Mei/May	...	32	13	43	14
Juni/June	...	63	58	56	23
Juli/July	...	47	45	53	22
Agustus/August	...	40	51	34	19
September/September	...	36	45	73	14
Oktober/October	...	17	38	44	31
November/November	...	34	39	33	28
Desember/December	...	48	40	34	22
Jumlah/Total	...	444	455	553	284

Catatan/Note: Data Tahun 2018 tidak tersedia karena Rumah Tahanan Kelas IIB mengalami Kebakaran/ Data for 2018 is not available because House of Prisoner IIB Class has a fire

Sumber/Source: Rumah Tahanan Kelas IIB Kabupaten Siak/ House of Prisoner IIB Class

**PERTANIAN, KEHUTANAN, PETERNAKAN,
DAN PERIKANAN**
**AGRICULTURE, FORESTRY, LIVESTOCK,
AND FISHERY**

**PRODUKSI HASIL PERTANIAN
KABUPATEN SIAK TAHUN 2022**

*Tanaman sayuran dengan
nilai produksi terbesar yaitu*

- 1  **CABAI RAWIT**
16.466 kwintal
- 2  **KETIMUN**
13.591 kwintal
- 3  **KACANG PANJANG**
12.545 kwintal

*Buah-buahan dengan
nilai produksi terbesar yaitu*

760.347
ton



Nanas

69.010
ton




Pisang

36.614
ton



Jambu Biji



PENJELASAN TEKNIS

1. **Data pokok tanaman pangan** yang dikumpulkan oleh Badan Pusat Statistik adalah luas panen dan produktivitas (hasil per hektar). Produksi merupakan hasil perkalian antara luas panen dan produktivitas.
2. **Data luas panen padi** tahun 2021 dihitung dengan metode Kerangka Sampel Area (KSA), menggantikan metode pengumpulan data luas panen padi yang sebelumnya, yaitu metode eye estimate yang dikumpulkan melalui pelaporan data Statistik Pertanian (SP) oleh Kepala Cabang Dinas (KCD) Kecamatan.
3. **Angka produktivitas padi** diperoleh melalui survei ubinan pada plot berukuran 2,5 m x 2,5 m dalam bentuk produksi Gabah Kering Panen (GKP) yang dikonversikan menjadi Gabah Kering Giling (GKG) berdasarkan angka konversi GKP ke GKG hasil Survei Konversi Gabah ke Beras tahun 2021.
4. **Angka produksi setara beras** diperoleh melalui hasil perkalian antara produksi padi dengan angka konversi GKG ke beras hasil

TECHNICAL NOTES

1. **The main data of food crops** collected by BPS-Statistics Indonesia are harvested area and productivity (yield per hectare). Production is the result of multiplication between harvested area and productivity.
2. **The calculation of paddy harvested area** data was carried out by the Area Sampling Frame (ASF) method in 2020. The method replaced the previous one, namely the eye estimate method by which the data were collected through reporting on Agricultural Statistics data (called SP for Statistik Pertanian) by the Agricultural Extension Officer (called KCD for Kepala Cabang Dinas) of Sub-Regency.
3. **The paddy productivity (yield) figures** are obtained through a crop cutting survey on plots sized of 2.5m x 2.5m in the form of harvest unhusked paddy (called GKP for Gabah Kering Panen) converted into dry unhusked paddy (called GKG for Gabah Kering Giling) using conversion rates based on the Paddy to Rice Conversion Survey in 2020.
4. **The rice production figures** were obtained through the multiplication of paddy production with the conversion rates from GKG

Survei Konversi Gabah ke Beras tahun 2020.

to polished rice resulted from the Paddy to Rice Conversion Survey in 2020.

5. Data produksi palawija (termasuk jagung dan kedelai) terakhir dirilis pada tahun 2015. Sejak tahun 2016, BPS sudah tidak merilis lagi data produksi palawija karena metode pengumpulan luas panen metode palawija masih menggunakan metode lama, yaitu eye estimate, yang diduga sudah tidak akurat untuk pengumpulan data luas panen.

5. Data on secondary food crops (including maize and soybeans) were last released in 2015. Since 2016, BPS Statistics Indonesia has not released production data on secondary food crops anymore because the harvested area collection used the old method which is was suspected to be inaccurate for data collection of harvested area.

6. Data produksi padi dan palawija yang disajikan adalah dalam kualitas: gabah kering giling (padi), pipilan kering (jagung), biji kering (kedelai dan kacang tanah), dan umbi basah (ubi kayu dan ubi jalar).

6. Production of paddy and secondary crops data are presented in the form of: dry unhusked rice (paddy), dry loose maize (maize), dry shells crops (soybeans and peanuts), and fresh roots (cassava and sweet potatoes).

7. Tanaman sayuran dan buah-buahan semusim

7. Seasonal vegetable and fruit plants.

Tanaman sayuran semusim adalah tanaman sumber vitamin, garam mineral dan lain-lain yang dikonsumsi dari bagian tanaman yang berupa daun, bunga, buah, dan umbinya, yang berumur kurang dari satu tahun.

Seasonal vegetable plants are plants which are the sources of vitamin, mineral salt, etc, consumed from the part of the plant in the form of leaf, flower, fruit, and root with the age of less than one year.

Tanaman buah-buahan semusim adalah tanaman sumber vitamin, garam mineral, dan lain-lain yang dikonsumsi dari bagian tanaman yang berupa

Seasonal fruit plants are plants which are the sources of vitamin, mineral salt, etc, consumed from the part of the plant in the form of fruits. These plants are creeps with

buah, berumur kurang dari satu tahun, tidak berbentuk pohon/rumpun tetapi menjalar dan berbatang lunak.

the age of less than one year.

8. Tanaman buah-buahan dan sayuran tahunan

Tanaman buah-buahan tahunan adalah tanaman sumber vitamin, garam mineral, dan lain-lain yang dikonsumsi dari bagian tanaman yang berupa buah dan merupakan tanaman tahunan.

Tanaman sayuran tahunan adalah tanaman sumber vitamin, garam mineral, dan lain-lain yang dikonsumsi dari bagian tanaman yang berupa daun dan atau buah yang berumur lebih dari satu tahun.

8. Annual fruit and vegetable plants.

Annual fruit plants are plants which are the sources of vitamin, contained mineral salt, etc, consumed from the part of plant in the form of fruit and more than one year of age.

Annual vegetable plants are plants which are the sources of vitamin, contained mineral salt, etc, consumed from the part of the plant in the form of vegetable and more than one year of age.

9. Tanaman biofarmaka adalah tanaman yang bermanfaat untuk obat-obatan, kosmetik, dan kesehatan yang dikonsumsi atau digunakan dari bagian-bagian tanaman seperti daun, batang, buah, umbi (rimpang) ataupun akar.

9. Medicinal plants are plants which are useful for medicine. It is consumed from part of the plant such as leaf, flower, fruit, tuber, and root.

10. Tanaman hias adalah tanaman yang mempunyai nilai keindahan baik bentuk, warna daun, tajuk maupun bunganya, sering digunakan untuk penghias pekarangan dan lain sebagainya.

10. Ornamental plants are plants which have a beauty value, either in shape, colour of leaf or crown of flower, and they are often used as a yard decorator.

11. Luas panen tanaman hortikultura adalah luas

11. Harvested area of horticulture is area which vegetable, fruit,

tanaman sayuran, buahbuahan, biofarmaka, dan tanaman hias yang diambil hasilnya/dipanen pada periode pelaporan.

medicinal and ornamental plant of crop harvested during the period of report.

12. Luas panen untuk tanaman sayuran adalah luas tanaman yang dipanen sekaligus/habis/dibongkar dan luas tanaman yang dipanen berkali-kali (lebih dari satu kali)/belum habis.

12. Harvested area of vegetables is area of entirely plant harvested/demolished and plant harvested several times/undemolished.

Tanaman yang dipanen sekaligus/ habis/dibongkar adalah tanaman yang sehabis panen langsung dibongkar/dicabut, terdiri dari bawang merah, bawang putih, bawang daun, kentang, kol/kubis kembang kol, petsai/sawi, wortel, lobak, dan kacang merah.

Entirely plants harvested/demolished are plants usually harvested once and demolished to be substituted by other plants, consisting of: shallots, garlic, leeks, potato, cabbage, cauli flower mustard green, carrots, chinese radish, and red kidney beans.

Tanaman yang dipanen berkali-kali (lebih dari satu kali)/belum habis adalah tanaman yang pemanenannya lebih dari satu kali dan biasanya dibongkar apabila panen terakhir sudah tidak memadai lagi, terdiri dari: kacang panjang, cabe besar, cabe rawit, jamur, tomat, terung, buncis, ketimun, labu siam, kangkung, bayam, melon, semangka, dan blewah.

Plants harvested several times/undemolished are plants usually harvested more than once and demolished in the case that the last harvest was economically not profitable. They consist of : yard long beans, chili, small chili, mushroom, tomatoes, egg plant, frech beans, cucumber, pumpkin/chajota, swamp cabbage, spinach, melon, watermelon, and blewah .

13. Produksi hortikultura adalah hasil menurut bentuk produk dari setiap tanaman sayuran, buah-buahan, biofarmaka dan tanaman hias yang diambil berdasarkan

13. Horticulture production is the standard production quantity form of vegetable, fruit, medicinal and ornamental plant based on harvested area/the number

luas yang dipanen/tanaman yang menghasilkan pada bulan/triwulan laporan.

of production plants reported monthly/quarterly.

- 14. Data perkebunan besar** dikumpulkan oleh BPS per triwulanan secara lengkap dengan pencacahan ke perusahaan untuk komoditas kelapa sawit, karet, teh, dan tebu. Untuk komoditas kelapa, kopi, kakao, cengkeh, kapuk, dan tembakau, datanya diperoleh dari Direktorat Jenderal Perkebunan. Data perkebunan rakyat untuk semua komoditas diperoleh dari Direktorat Jenderal Perkebunan, Kementerian Pertanian.
- 15. Bentuk produksi perkebunan** adalah: karet kering (karet), daun kering (teh dan tembakau), biji kering (kopi dan coklat), kulit kering (kayu manis dan kina), serat kering (rami), bunga kering (cengkeh), refined sugar (tebu dari perkebunan besar), gula mangkok (tebu dari perkebunan rakyat), ekivalen kopra (kopra), biji dan bunga (pala) serta minyak daun (sereh).
- 16.**
- 17.** Data populasi ternak bersumber dari Direktorat Jenderal Peternakan dan Kesehatan Hewan Kementerian Pertanian, sedangkan jumlah pemotongan ternak merupakan hasil Survei Laporan Pemotongan Ternak. Pengumpulan data pemotongan
- 14. Data on estates** are collected by the BPS-Statistics Indonesia every three months on complete basis with direct enumeration of estates for oil palm, rubber, tea, and sugarcane. Data on coconut, coffee, cocoa, clove, kapok, and tobacco, as well as on smallholder plantation, are acquired from the Directorate General of Estates, Ministry of Agriculture.
- 15. Production of estates crops** are follows: dry rubber (rubber); dry leaves (tea and tobacco); dry beans (coffee and cocoa); dry bark (cassia vera and cinchona); dry fibre (rosella); dry flowers/buds (cloves); refined sugar (sugar cane from estate); cup sugar (sugar cane from smallholders); copra (copra); seeds and buds (nutmeg); and leaf oil (citronella).
- 16.**
- 17.** Data of domestic livestock population are obtain from the Directorate General of Livestock and Animal Health Service, while data on the number of animals slaughtered are based on the quarterly survey conducted by BPS-Statistics Indonesia. This survey is a complete enumeration on all

ternak dilakukan secara lengkap setiap triwulan di seluruh Rumah Potong Hewan (RPH) dan Tempat Pemotongan Hewan (TPH) yang ada di Indonesia.

slaughtering houses and abattoirs in Indonesia.

18. Data statistik perikanan merupakan data sekunder yang bersumber dari Direktorat Jenderal Perikanan Tangkap dan Direktorat Jenderal Budidaya, Kementerian Kelautan dan Perikanan. Statistik perikanan dibedakan atas data Perikanan Tangkap dan Perikanan Budidaya. Perikanan Tangkap diklasifikasikan atas penangkapan ikan di laut dan penangkapan ikan di perairan umum. Perikanan Budidaya diklasifikasikan atas jenis budidaya yaitu budidaya laut, tambak, kolam, karamba, jaring apung, dan sawah.

18. *Fishery Statistics are secondary data obtained from the Directorate General of Capture Fisheries and Directorate General of Aquaculture, Ministry of Marine Affairs and Fisheries. Fishery statistics are categorized into capture fisheries and aquaculture. Capture fisheries are further classified into marine capture fisheries and inland capture fisheries. Aquaculture are further classified into several types of culture: marine culture, brackish water pond, fresh water pond, cage, floating net, and fish breeding in paddy fields.*

19. Rumah Tangga Perikanan Tangkap adalah rumah tangga yang melakukan kegiatan penangkapan ikan/binatang air lainnya/tanaman air dengan tujuan sebagian/seluruh hasilnya untuk dijual.

19. *A capture fishery household is a household conducting activities in catching fishes/other aquatic animals/ aquatic plants, for which the products are wholly or partly to be sold.*

20. Rumah Tangga Perikanan Budidaya adalah rumah tangga yang melakukan kegiatan budidaya ikan/binatang air lainnya/tanaman air dengan tujuan sebagian/seluruh hasilnya untuk dijual.

20. *An aquaculture fishery household is a household conducting activities in culturing fishes/other aquatic animals/ aquatic plants, for which the products are wholly or partly to be sold.*

ULASAN**DESCRIPTION****5.1 Hortikultura**

Produksi pertanian sayuran di Kabupaten Siak didominasi oleh komoditi cabe besar, cabe rawit, kacang panjang, dan ketimun dengan produksi masing-masing diatas dua ribu ton. Sedangkan produksi tanaman buah-buahan didominasi oleh komoditi semangka, dengan produksi masing-masing di atas lima puluh ribu kuintal selama tahun 2022.

5.2 Perkebunan

Berdasarkan hasil pendataan Sensus Pertanian 2013, jumlah rumah tangga tanaman perkebunan tahunan dan semusim adalah sebanyak 33.422 rumah tangga. Dimana 87,71 persen atau sebanyak 29.316 rumah tangga merupakan rumah tangga yang mengusahakan tanaman kelapa sawit.

5.1 Horticulture

Vegetable agriculture production in Siak Regency is dominated by commodities of large chilli, cayenne pepper, long bean, and cucumber with each production above two thousands tons. While the production of fruit crops is dominated by watermelon commodities, with each production above fifty thousand quintals during 2022.

5.2 Estate Crops

Based on the results of the 2013 Agricultural Census, the number of annual and seasonal household plantations was 33,422 households. Where 87.71 percent or as many as 29,316 households are households that cultivate oil palm plants.

5.1 HORTIKULTURA

HORTICULTURE

Tabel 5.1.1 **Luas Panen Tanaman Sayuran Menurut Kecamatan dan Jenis Tanaman (ha), 2021 dan 2022**
Table 5.1.1 **Harvested Area of Vegetables by Sub-Regency and Kind of Plant (ha), 2021 and 2022**

Kecamatan Sub-Regency	Bawang Merah/Shallot		Cabai Besar/ Chili/Big chili	
	2021	2022	2021	2022
(1)	(2)	(3)	(4)	(5)
Minas	-	-	-	-
Sungai Mandau	-	-	2	-
Kandis	10	2	-	-
Siak	-	-	3	1
Kerinci Kanan	1	-	-	-
Tualang	-	-	-	-
Dayun	7	-	-	-
Lubuk Dalam	-	-	0	-
Koto Gasib	-	-	-	-
Mempura	-	-	-	-
Sungai Apit	-	-	-	-
Bunga Raya	2	7	-	-
Sabak Auh	-	-	-	-
Pusako	-	-	-	-
Kabupaten Siak	19	9	4	1

Lanjutan Tabel/Continued Table 5.1.1

Kecamatan Sub-Regency	Cabai Rawit/ Chili/Cayenne Pepper		Bayam/ Spinach	
	2021	2022	2021	2022
(1)	(6)	(7)	(8)	(9)
Minas	13	12	7	2
Sungai Mandau	13	6	-	3
Kandis	11	14	8	16
Siak	5	1	1	1
Kerinci Kanan	4	5	13	12
Tualang	10	5	40	36
Dayun	14	5	12	12
Lubuk Dalam	2	3	24	24
Koto Gasib	8	10	12	12
Mempura	3	3	-	-
Sungai Apit	3	9	4	4
Bunga Raya	4	5	7	8
Sabak Auh	4	2	-	-
Pusako	1	1	3	3
Kabupaten Siak	93	79	130	133

Lanjutan Tabel/*Continued Table* 5.1.1

Kecamatan Sub-Regency	Kangkung/ <i>Water Spinach</i>		Kacang Panjang/ <i>Long Beans</i>		Petsai/Sawi/ <i>Chinese Cabbage/mustard green</i>	
	2021	2022	2021	2022	2021	2022
(1)	(10)	(11)	(12)	(13)	(14)	(15)
Minas	8	2	12	13	-	-
Sungai Mandau	-	3	14	2	-	-
Kandis	7	11	8	14	3	11
Siak	0	0	1	1	-	-
Kerinci Kanan	12	12	4	5	-	-
Tualang	55	48	2	1	-	-
Dayun	14	12	15	11	-	-
Lubuk Dalam	24	24	1	1	5	3
Koto Gasib	11	12	9	4	-	-
Mempura	-	-	1	1	-	-
Sungai Apit	3	5	3	4	-	-
Bunga Raya	8	11	14	13	3	4
Sabak Auh	1	0	1	2	-	-
Pusako	3	3	-	-	-	-
Kabupaten Siak	146	142	84	72	11	19

Catatan/*Note*: Data 2022 adalah Angka Sementara (ASEM)/ *Data 2022 is Preliminary Figures*

Sumber/*Source*: BPS, Statistik Pertanian Hortikultura SPH-SBS/BPS-*Statistics Indonesia, Agricultural Statistic for Horticulture SPH-SBS*

Tabel 5.1.2 **Produksi Tanaman Sayuran Menurut Kecamatan dan Jenis Tanaman (kw), 2021 dan 2022**
Production of Vegetables by Sub-Regency and Kind of Plant (qui), 2021 dan 2022

Kecamatan Sub-Regency	Bawang Merah/Shallot		Cabai Besar/ Chili/Big chili	
	2021	2022	2021	2022
(1)	(2)	(3)	(4)	(5)
Minas	-	-	-	-
Sungai Mandau	-	-	220	-
Kandis	250	20	-	-
Siak	-	-	567	57
Kerinci Kanan	25	-	-	-
Tualang	-	-	-	-
Dayun	150	-	-	-
Lubuk Dalam	-	-	62	-
Koto Gasib	-	-	-	-
Mempura	-	-	-	-
Sungai Apit	-	-	-	-
Bunga Raya	43	169	-	-
Sabak Auh	-	-	-	-
Pusako	-	-	-	-
Kabupaten Siak	468	189	850	57

Lanjutan Tabel/*Continued Table* 5.1.2

Kecamatan <i>Sub-Regency</i>	<i>Cabai Rawit/ Chili/Cayenne Pepper</i>		<i>Bayam/ Spinach</i>	
	2021	2022	2021	2022
(1)	(6)	(7)	(8)	(9)
Minas	4 793	3 279	112	32
Sungai Mandau	1 211	1 075	-	44
Kandis	2 964	2 018	159	351
Siak	754	271	10	19
Kerinci Kanan	441	1 009	383	192
Tualang	2 460	1 514	703	575
Dayun	1 356	631	192	192
Lubuk Dalam	856	902	383	383
Koto Gasib	821	1 981	192	191
Mempura	694	441	-	-
Sungai Apit	196	1 860	59	62
Bunga Raya	685	713	121	128
Sabak Auh	725	660	-	-
Pusako	32	110	66	192
Kabupaten Siak	17 987	16 466	2 379	2 360

Lanjutan Tabel/Continued Table 5.1.2

Kecamatan Sub-Regency	Kangkung/Water Spinach		Kacang Panjang/ Long Beans		Petsai/Sawi/ Chinese Cabbage/mustard green	
	2021	2022	2021	2022	2021	2022
(1)	(10)	(11)	(12)	(13)	(14)	(15)
Minas	270	68	2 146	2 228	-	-
Sungai Mandau	-	94	1 403	686	-	-
Kandis	273	443	1 032	2 228	68	248
Siak	12	7	150	203	-	-
Kerinci Kanan	750	409	578	995	-	-
Tualang	1 909	1 636	248	83	-	-
Dayun	477	406	2 568	1 814	-	-
Lubuk Dalam	818	818	80	173	122	71
Koto Gasib	375	406	908	908	-	-
Mempura	-	-	165	83	-	-
Sungai Apit	86	162	611	995	-	-
Bunga Raya	283	358	2 554	1 964	59	100
Sabak Auh	27	16	206	186	-	-
Pusako	84	409	-	-	-	-
Kabupaten Siak	5 364	5 232	12 648	12 545	248	418

Catatan/Note: Data 2022 adalah Angka Sementara (ASEM)/ Data 2022 is Preliminary Figures

Sumber/Source: BPS, Statistik Pertanian Hortikultura SPH-SBS/BPS-Statistics Indonesia, Agricultural Statistic for Horticulture SPH-SBS

Tabel 5.1.3 **Luas Panen Tanaman Sayuran dan Buah-buahan Semusim Menurut Jenis Tanaman (ha), 2020–2022**
Harvested Area of Seasonal Vegetables and Fruits by Kind of Plant (ha), 2020–2022

Jenis Tanaman Kind of Plants	2020	2021	2022
(1)	(2)	(3)	(4)
<i>Bawang Daun/ Scallion</i>	-	-	-
<i>Bawang Merah/ Shallots</i>	19	19	9
<i>Bawang Putih/ Garlic</i>	-	-	-
<i>Bayam/ Spinach</i>	125	130	133
<i>Buncis/ string bean</i>	-	0	-
<i>Cabai Rawit/ Chili/Cayenne Pepper</i>	123	93	79
<i>Kacang Panjang/ Long Beans</i>	90	84	72
<i>Kangkung/ Water Spinach</i>	164	146	142
<i>Kembang Kol/ Cauliflower</i>	1	-	1
<i>Kentang/ Potato</i>	-	-	-
<i>Ketimun/ Cucumber</i>	45	38	46
<i>Kubis/ Cabbage</i>	-	-	-
<i>Labu Siam/ Chayote</i>	2	5	0
<i>Melon/ Melon</i>	7	3	5
<i>Paprika/ Bell Pepper</i>	-	-	-

Lanjutan Tabel/Continued Table 5.1.3

Jenis Tanaman <i>Kind of Plants</i>	2020	2021	2022
(1)	(2)	(3)	(4)
<i>Petsai/Sawi/ Chinese Cabbage/mustard green</i>	5	11	19
Semangka/ Watermelon	242	217	175
Stroberi/ Strawberry	-	-	-
Terung/ Eggplant	49	37	29
Tomat/ Tomato	1	1	4
Wortel/ Carrot	-	-	-
Cabai Besar/TW/Teropong/ Chili/Big chili	...	4	1
"Cabai Keriting / Chili/Curly chili "	...	227	161
Jamur Tiram/ King Oyster Mushroom	...	-	0
<i>Jamur Merang/ Straw Mushroom</i>	...	-	0
Jamur Lainnya/ Mushroom	...	-	-
Stroberi/ Strawberry	-	-	-

Catatan/Note: Data 2022 adalah Angka Sementara (ASEM)/ *Data 2022 is Preliminary Figures*

Sumber/Source: BPS, Statistik Pertanian Hortikultura SPH-SBS/BPS-Statistics Indonesia, *Agricultural Statistic for Horticulture SPH-SBS*

Tabel 5.1.4 **Produksi Tanaman Sayuran dan Buah-buahan Semusim Menurut Jenis Tanaman (kw), 2020–2022**
Production of Seasonal Vegetables and Fruits by Kind of Plant (qui), 2020–2022

Jenis Tanaman Kind of Plants	2020	2021	2022
(1)	(2)	(3)	(4)
Bawang Daun/ Scallion	-	-	-
Bawang Merah/ Shallots	475	468	189
Bawang Putih/ Garlic	-	-	-
Bayam/ Spinach	2 067	2 379	2 360
Buncis/ string bean	-	5	-
Cabai Rawit/ Chili/Cayenne Pepper	30 363	17 987	16 466
Kacang Panjang/ Long Beans	19 553	12 648	12 545
Kangkung/ Water Spinach	5 748	5 364	5 232
Kembang Kol/ Cauliflower	23	-	9
Kentang/ Potato	-	-	-
Ketimun/ Cucumber	17 600	10 787	13 591
Kubis/ Cabbage	-	-	-
Labu Siam/ Chayote	216	493	55
Melon/ Melon	2 870	549	1 069
Paprika/ Bell Pepper	-	-	-

Lanjutan Tabel/Continued Table 5.1.4

Jenis Tanaman Kind of Plants	2020	2021	2022
(1)	(2)	(3)	(4)
<i>Petsai/Sawi/ Chinese Cabbage/mustard green</i>	114	248	418
Semangka/ Watermelon	215 408	49 424	37 800
Stroberi/ Strawberry	-	-	-
Terung/ Eggplant	18 390	1 806	2 349
Tomat/ Tomato	8	91	407
Wortel/ Carrot	-	-	-
"Cabai Besar/TW/Teropong / Chili/Big chili "	...	850	57
"Cabai Keriting/ Chili/Curly chili "	...	54 032	35 947
Jamur Tiram/ King Oyster Mushroom	...	-	0
<i>Jamur Merang/ Straw Mushroom</i>	...	-	0
Jamur Lainnya/ Mushroom	...	-	-
Stroberi/ Strawberry	-	-	-

Catatan/Note: Data 2022 adalah Angka Sementara (ASEM)/ Data 2022 is Preliminary Figures

Sumber/Source: BPS, Statistik Pertanian Hortikultura SPH-SBS/BPS-Statistics Indonesia, Agricultural Statistic for Horticulture SPH-SBS

Tabel
Table 5.1.5**Luas Panen Tanaman Biofarmaka Menurut Kecamatan dan Jenis Tanaman (m²), 2021 dan 2022**
Harvested Area of Medicinal Plants by Sub-Regency and Kind of Plant (m²), 2021 and 2022

Kecamatan Sub-Regency	Jahe/Ginger		Kencur/ East Indian Galangal	
	2021	2022	2021	2022
(1)	(2)	(3)	(4)	(5)
Minas	177	227	47	53
Sungai Mandau	8 000	13 600	-	-
Kandis	8 044	8 005	1 165	1 130
Siak	73	175	62	167
Kerinci Kanan	67	76	301	301
Tualang	5 937	5 413	1 974	1 790
Dayun	20 600	20 730	9 835	9 835
Lubuk Dalam	359	356	747	673
Koto Gasib	2 300	1 200	2 200	1 500
Mempura	30	25	7	7
Sungai Apit	4 000	4 150	8 760	4 080
Bunga Raya	551	866	553	1 137
Sabak Auh	95	389	125	93
Pusako	929	967	779	833
Kabupaten Siak	51 162	56 179	26 555	21 599

Lanjutan Tabel/Continued Table 5.1.5

Kecamatan Sub-Regency	Kunyit/ Turmeric		Laos/Lengkuas/ Galanga	
	2021	2022	2021	2022
(1)	(6)	(7)	(8)	(9)
Minas	201	204	154	166
Sungai Mandau	6 000	11 000	-	29 000
Kandis	395	360	970	870
Siak	84	141	83	154
Kerinci Kanan	48	82	71	109
Tualang	4 847	4 975	4 444	4 219
Dayun	645	655	1 030	1 060
Lubuk Dalam	347	286	155	198
Koto Gasib	2 500	1 480	1 900	1 500
Mempura	45	35	7	7
Sungai Apit	18 670	4 870	8 726	4 260
Bunga Raya	563	1 065	574	932
Sabak Auh	116	58	55	23
Pusako	1 705	1 718	378	435
Kabupaten Siak	36 166	26 929	18 547	42 933

Catatan/Note: Data 2022 adalah Angka Sementara (ASEM)/ Data 2022 is Preliminary Figures

Sumber/Source: BPS, Statistik Pertanian Hortikultura SPH-TBF/BPS-Statistics Indonesia, Agricultural Statistic for Horticulture SPH-TBF

Tabel
Table 5.1.6**Produksi Tanaman Biofarmaka Menurut Kecamatan dan Jenis Tanaman (kg), 2021 and 2022**
Production of Medicinal Plants by Sub-Regency and Kind of Plant (kg) 2021 and 2022

Kecamatan Sub-Regency	Jahe/Ginger		Kencur/ East Indian Galangal	
	2021	2022	2021	2022
(1)	(2)	(3)	(4)	(5)
Minas	128	169	49	51
Sungai Mandau	2 199	4 617	-	-
Kandis	8 813	8 773	1 585	1 610
Siak	40	91	48	149
Kerinci Kanan	37	43	352	353
Tualang	5 109	4 901	1 587	1 841
Dayun	22 633	22 746	13 532	14 138
Lubuk Dalam	311	312	858	916
Koto Gasib	1 264	1 320	1 516	1 148
Mempura	26	16	6	12
Sungai Apit	1 649	4 481	3 280	5 815
Bunga Raya	241	374	377	846
Sabak Auh	62	160	123	113
Pusako	437	442	846	888
Kabupaten Siak	42 949	48 445	24 159	27 880

Lanjutan Tabel/Continued Table 5.1.6

Kecamatan Sub-Regency	Kunyit/ Turmeric		Laos/Lengkuas/ Galanga	
	2021	2022	2021	2022
(1)	(6)	(7)	(8)	(9)
Minas	234	302	147	190
Sungai Mandau	2 580	10 488	-	21 800
Kandis	620	613	1 316	1 215
Siak	75	126	80	119
Kerinci Kanan	46	71	76	102
Tualang	5 178	6 342	4 605	4 713
Dayun	1 074	1 177	4 769	1 555
Lubuk Dalam	326	494	160	241
Koto Gasib	2 151	1 553	1 431	2 280
Mempura	74	64	12	6
Sungai Apit	13 756	8 960	3 281	6 445
Bunga Raya	563	955	284	506
Sabak Auh	138	51	84	28
Pusako	1 000	1 068	307	321
Kabupaten Siak	27 815	32 264	16 552	39 521

Catatan/Note: Data 2022 adalah Angka Sementara (ASEM)/ Data 2022 is Preliminary Figures

Sumber/Source: BPS, Statistik Pertanian Hortikultura SPH-TBF/BPS-Statistics Indonesia, Agricultural Statistic for Horticulture SPH-TBF

Tabel 5.1.7 Luas Panen Tanaman Biofarmaka Menurut Jenis Tanaman (m²), 2020–2022
Table 5.1.7 Harvested Area of Medicinal Plants by Kind of Plant (m²), 2020–2022

Jenis Tanaman Kind of Plants	2020	2021	2022
(1)	(2)	(3)	(4)
Dlingo/Dringo/ Sweet Root/ <i>Calamus</i>
Jahe/ <i>Ginger</i>	40 700	51 162	56 179
Kapulaga/ <i>Java Cardamon</i>	-	-	-
Keji Beling/Kecibeling/ <i>Strobilanthes crisper</i>	-
Kencur/ <i>East Indian Galangal</i>	21 873	26 555	21 599
Kunyit/ <i>Turmeric</i>	20 904	36 166	26 929
Laos/Lengkuas/ <i>Galanga</i>	15 475	18 547	42 933
Lempuyang/ <i>Zingiber Aromaticum</i>	-	-	-
Lidah Buaya/ <i>Oliviera</i>	-	-	-
Mahkota Dewa/ <i>God's Crown</i>	-	-	-
Mengkudu/Pace/ <i>Indian Mulberry</i>	-	-	-
Sambiloto/ <i>King of Bitter</i>	-	-	-
Temuireng/ <i>Black Turmeric</i>	-	-	-
Temukunci/ <i>Chinese Keys</i>	-	-	-
Temulawak/ <i>Java Turmeric</i>	-	-	-

Catatan/Note: Data 2022 adalah Angka Sementara (ASEM)/ Data 2022 is Preliminary Figures

Sumber/Source: BPS, Statistik Pertanian Hortikultura SPH-TBF/BPS-Statistics Indonesia, Agricultural Statistic for Horticulture SPH-TBF

Tabel 5.1.8 **Produksi Tanaman Biofarmaka Menurut Jenis Tanaman (kg), 2020–2022**
Table 5.1.8 **Production of Medicinal Plants by Kind of Plant (kg), 2020–2022**

Jenis Tanaman <i>Kind of Plants</i>	2020	2021	2022
(1)	(2)	(3)	(4)
Dlingo/Dringo/ <i>Sweet Root/Calamus</i>
Jahe/ <i>Ginger</i>	26 692	42 949	48 445
Kapulaga/ <i>Java Cardamon</i>	-	-	-
Keji Beling/Kecibeling/ <i>Strobilanthes crisper</i>	-
Kencur/ <i>East Indian Galangal</i>	18 705	24 159	27 880
Kunyit/ <i>Turmeric</i>	17 216	27 815	32 264
Laos/Lengkuas/ <i>Galanga</i>	12 974	16 552	39 521
Lempuyang/ <i>Zingiber Aromaticum</i>	-	-	-
Lidah Buaya/ <i>Oliviera</i>	-	-	-
Mahkota Dewa/ <i>God's Crown</i>	-	-	-
Mengkudu/Pace/ <i>Indian Mulberry</i>	-	-	-
Sambiloto/ <i>King of Bitter</i>	-	-	-
Temuireng/ <i>Black Turmeric</i>	-	-	-
Temukunci/ <i>Chinese Keys</i>	-	-	-
Temulawak/ <i>Java Turmeric</i>	-	-	-

Catatan/Note: Data 2022 adalah Angka Sementara (ASEM)/ *Data 2022 is Preliminary Figures*

Sumber/Source: BPS, Statistik Pertanian Hortikultura SPH-TBF/BPS-Statistics Indonesia, *Agricultural Statistic for Horticulture SPH-TBF*

Tabel
Table 5.1.9**Luas Panen Tanaman Hias Menurut Kecamatan dan Jenis Tanaman (m²), 2021 and 2022**
Harvested Area of Ornamental Plants by Sub-Regency and Kind of Plant (m²), 2021 and 2022

Kecamatan Sub-Regency	Anggrek/ <i>Orchid</i>		Krisan/ <i>Chrysantemum</i>	
	2021	2022	2021	2022
(1)	(2)	(3)	(4)	(5)
Minas	-	-	-	-
Sungai Mandau	-	-	-	-
Kandis	-	-	-	-
Siak	-	-	-	-
Kerinci Kanan	-	-	-	-
Tualang	-	-	-	-
Dayun	-	-	-	-
Lubuk Dalam	-	-	-	-
Koto Gasib	-	-	-	-
Mempura	-	-	-	-
Sungai Apit	-	-	-	-
Bunga Raya	-	-	-	-
Sabak Auh	-	-	-	-
Pusako	-	-	-	-
Kabupaten Siak	0	0	0	0

Lanjutan Tabel/Continued Table 5.1.9

Kecamatan Sub-Regency	Mawar/Rose		Sedap Malam/Tuberose	
	2021	2022	2021	2022
(1)	(6)	(7)	(8)	(9)
Minas	-	-	-	-
Sungai Mandau	-	-	-	-
Kandis	-	-	-	-
Siak	-	-	-	-
Kerinci Kanan	-	-	-	-
Tualang	-	-	-	-
Dayun	-	-	-	-
Lubuk Dalam	-	-	-	-
Koto Gasib	-	-	-	-
Mempura	-	-	-	-
Sungai Apit	-	-	-	-
Bunga Raya	-	-	-	-
Sabak Auh	-	-	-	-
Pusako	-	-	-	-
Kabupaten Siak	0	0	0	0

Catatan/Note: Data 2022 adalah Angka Sementara (ASEM)/ Data 2022 is Preliminary Figures

Sumber/Source: BPS, Statistik Pertanian Hortikultura SPH-TH/BPS-Statistics Indonesia, Agricultural Statistik for Horticulture SPH-TH

Tabel
Table 5.1.10**Produksi Tanaman Hias Menurut Kecamatan dan Jenis
Tanaman (tangkai), 2021 and 2022**
*Production of Ornamental Plants by Sub-Regency and Kind
of Plant (stalks), 2021 and 2022*

Kecamatan Sub-Regency	Anggrek/ <i>Orchid</i>		Krisan/ <i>Chrysantemum</i>	
	2021	2022	2021	2022
(1)	(2)	(3)	(4)	(5)
Minas	-	-	-	-
Sungai Mandau	-	-	-	-
Kandis	-	-	-	-
Siak	-	-	-	-
Kerinci Kanan	-	-	-	-
Tualang	-	-	-	-
Dayun	-	-	-	-
Lubuk Dalam	-	-	-	-
Koto Gasib	-	-	-	-
Mempura	-	-	-	-
Sungai Apit	-	-	-	-
Bunga Raya	-	-	-	-
Sabak Auh	-	-	-	-
Pusako	-	-	-	-
Kabupaten Siak	0	0	0	0

Lanjutan Tabel/Continued Table 5.1.10

Kecamatan Sub-Regency	Mawar/Rose		Sedap Malam/Tuberose	
	2021	2022	2021	2022
(1)	(6)	(7)	(8)	(9)
Minas	-	-	-	-
Sungai Mandau	-	-	-	-
Kandis	-	-	-	-
Siak	-	-	-	-
Kerinci Kanan	-	-	-	-
Tualang	-	-	-	-
Dayun	-	-	-	-
Lubuk Dalam	-	-	-	-
Koto Gasib	-	-	-	-
Mempura	-	-	-	-
Sungai Apit	-	-	-	-
Bunga Raya	-	-	-	-
Sabak Auh	-	-	-	-
Pusako	-	-	-	-
Kabupaten Siak	0	0	0	0

Catatan/Note: Data 2022 adalah Angka Sementara (ASEM)/ Data 2022 is Preliminary Figures

Sumber/Source: BPS, Statistik Pertanian Hortikultura SPH-TH/BPS-Statistics Indonesia, Agricultural Statistik for Horticulture SPH-TH

Tabel 5.1.11 **Luas Panen Tanaman Hias Menurut Jenis Tanaman (m²), 2020–2022**
Table 5.1.11 **Harvested Area of Ornamental Plants by Kind of Plant (m²), 2020–2022**

Jenis Tanaman <i>Kind of Plants</i>	2020	2021	2022
(1)	(2)	(3)	(4)
Adenium (Kamboja Jepang)/ Adenium obesum	-	-	-
Aglaonema/ Chinese evergreens	-	-	-
Anggrek/ Orchid	-	-	-
Anthurium Bunga/ Flamingo Lily Flower	-	-	-
Anthurium Daun/ Laceleaf	-	-	-
Anyelir/ Carnation	-	-	-
Caladium/ Heart of Jesus	-	-	-
Cordyline/ Cordyline	-	-	-
Diffenbachia/ Dumb canes	-	-	-
Dracaena/ Dracaena	-	-	-
Euphorbia/ Spurges	-	-	-
Gladiol/ Gladiol	-	-	-

Lanjutan Tabel/*Continued Table* 5.1.11

Jenis Tanaman <i>Kind of Plants</i>	2020	2021	2022
(1)	(2)	(3)	(4)
Herbras/ Gerbera	-	-	-
Krisan/ Chrysantemum	-	-	-
Mawar/ Rose	-	-	-
Melati/ Jasmine	-	-	-
Monstera/ Swiss cheese plant	-	-	-
Pakis/ Fern	-	-	-
Palem/ Palm	-	-	-
Pedang-pedangan/ Sansevieria	-	-	-
Pisang–pisangan/ Heliconia	-	-	-
Philodendron/ Philodendron	-	-	-
Sedap Malam/ Tuberose	-	-	-
Soka/ Ixora	-	-	-

Catatan/*Note*: Data 2022 adalah Angka Sementara (ASEM)/ *Data 2022 is Preliminary Figures*

Sumber/*Source*: BPS, Statistik Pertanian Hortikultura SPH-TH/BPS-Statistics Indonesia, *Agricultural Statistik for Horticulture SPH-TH*

Tabel 5.1.12 **Produksi Tanaman Hias Menurut Jenis Tanaman (tangkai), 2020–2022**
Table 5.1.12 **Production of Ornamental Plants by Kind of Plant (stalks), 2020–2022**

Jenis Tanaman <i>Kind of Plants</i>	2020	2021	2022
(1)	(2)	(3)	(4)
Adenium (Kamboja Jepang)/ Adenium obesum	-	-	-
Aglaonema/ Chinese evergreens	-	-	-
Anggrek/ Orchid	-	-	-
Anthurium Bunga/ Flamingo Lily Flower	-	-	-
Anthurium Daun/ Laceleaf	-	-	-
Anyelir/ Carnation	-	-	-
Caladium/ Heart of Jesus	-	-	-
Cordyline/ Cordyline	-	-	-
Diffenbachia/ Dumb canes	-	-	-
Dracaena/ Dracaena	-	-	-
Euphorbia/ Spurges	-	-	-
Gladiol/ Gladiol	-	-	-

Lanjutan Tabel/*Continued Table* 5.1.12

Jenis Tanaman <i>Kind of Plants</i>	2020	2021	2022
(1)	(2)	(3)	(4)
Herbras/ Gerbera	-	-	-
Krisan/ Chrysantemum	-	-	-
Mawar/ Rose	-	-	-
Melati/ Jasmine	-	-	-
Monstera/ Swiss cheese plant	-	-	-
Pakis/ Fern	-	-	-
Palem/ Palm	-	-	-
Pedang-pedangan/ Sanseveria	-	-	-
Pisang–pisangan/ Heliconia	-	-	-
Philodendron/ Philodendron	-	-	-
Sedap Malam/ Tuberose	-	-	-
Soka/ Ixora	-	-	-

Catatan/*Note*: Data 2022 adalah Angka Sementara (ASEM)/ *Data 2022 is Preliminary Figures*

Sumber/*Source*: BPS, Statistik Pertanian Hortikultura SPH-TH/*BPS-Statistics Indonesia, Agricultural Statistik for Horticulture SPH-TH*

Tabel 5.1.13 **Produksi Buah-buahan Menurut Kecamatan dan Jenis Tanaman (kw), 2021 and 2022**
Production of Fruits by Sub-Regency and Kind of Plant (qui), 2021 and 2022

Kecamatan Sub-Regency	Jambu Biji/ Guava		Durian/Durian	
	2021	2022	2021	2022
(1)	(2)	(3)	(4)	(5)
Minas	16 531	15 821	416	-
Sungai Mandau	343	314	4 385	4 058
Kandis	797	627	5 174	4 601
Siak	1 445	1 243	235	95
Kerinci Kanan	304	148	160	32
Tualang	7 686	7 123	1 011	952
Dayun	1 699	1 696	2 253	941
Lubuk Dalam	1 901	1 998	2 391	2 627
Koto Gasib	1 273	1 269	2 939	3 516
Mempura	1 384	201	13 141	2 086
Sungai Apit	1 127	1 149	7 636	8 093
Bunga Raya	593	496	1 568	1 429
Sabak Auh	4 015	4 096	3 717	3 980
Pusako	316	434	2 243	440
Kabupaten Siak	39 414	36 614	47 271	32 850

Lanjutan Tabel/Continued Table 5.1.13

Kecamatan Sub-Regency	Jeruk Besar/ Pomelo		Jeruk Siam/Kepronk/ Orange/Tangerine	
	2021	2022	2021	2022
(1)	(6)	(7)	(8)	(9)
Minas	-	-	246	145
Sungai Mandau	206	172	592	144
Kandis	-	-	4 299	635
Siak	205	80	308	22
Kerinci Kanan	-	-	-	-
Tualang	-	-	2 149	143
Dayun	101	101	170	26
Lubuk Dalam	477	-	2 159	430
Koto Gasib	-	-	914	140
Mempura	73	-	334	52
Sungai Apit	2 204	2 414	3 440	587
Bunga Raya	3 759	3 359	7 133	1 134
Sabak Auh	153	122	216	33
Pusako	-	-	-	-
Kabupaten Siak	7 178	6 249	21 962	3 490

Lanjutan Tabel/*Continued Table* 5.1.13

Kecamatan Sub-Regency	Nenas/ Pineapple		Salak/Salacca	
	2021	2022	2021	2022
(1)	(10)	(11)	(12)	(13)
Minas	136	66	25	-
Sungai Mandau	10	5	1 401	1 479
Kandis	62	90	-	-
Siak	28	8	2	-
Kerinci Kanan	48	36	141	156
Tualang	166	108	438	257
Dayun	37	-	9 025	8 939
Lubuk Dalam	50	18	806	838
Koto Gasib	317	512	67	67
Mempura	123	3	-	-
Sungai Apit	1 651 376	759 374	-	-
Bunga Raya	197	128	180	-
Sabak Auh	64	-	-	-
Pusako	-	-	-	-
Kabupaten Siak	1 652 615	760 347	12 085	11 736

Catatan/Note: Data 2022 adalah Angka Sementara (ASEM)/ *Data 2022 is Preliminary Figures*

Sumber/Source: BPS, Statistik Pertanian Hortikultura SPH-BST/BPS-Statistics Indonesia, *Agricultural Statistic for Horticulture SPH-BST*

Tabel 5.1.14 **Produksi Buah–Buahan dan Sayuran Tahunan Menurut Jenis Tanaman (ton), 2020–2022**
Production of Annual Fruits and Vegetables by Kind of Plant (ton), 2020–2022

Jenis Tanaman Kind of Plants	2020	2021	2022
(1)	(3)	(4)	(5)
<i>Alpukat/ Avocado</i>	1 228	7 312	6 063
<i>Anggur/ Grape</i>	-	41	44
<i>Apel/ Apple</i>	-	-	-
<i>Belimbing/ Star Fruit</i>	2 705	10 821	12 034
<i>Duku/Langsat/Kokosan/ Duku</i>	1 211	12 366	1 275
<i>Durian/ Durian</i>	11 826	47 271	32 850
<i>Jambu Air/ Water Apple</i>	2 094	35 208	14 531
<i>Jambu Biji/ Guava</i>	20 848	39 414	36 614
<i>Jengkol/ Jengkol</i>	3 663	8 820	6 648
<i>Jeruk Besar/ Pomelo</i>	4 590	7 178	6 249
<i>Jeruk Siam/Kepron/ Orange/Tangerine</i>	8 687	21 962	3 490
<i>Mangga/ Mango</i>	34 259	57 372	22 585
<i>Manggis/ Mangosteen</i>	2 972	23 052	17 361
<i>Melinjo/ Gnetum/Melinjo</i>	1 340	2 961	3 057

Lanjutan Tabel/*Continued Table* 5.1.14

Jenis Tanaman <i>Kind of Plants</i>	2020	2021	2022
(1)	(3)	(4)	(5)
<i>Nenas/ Pineapple</i>	394 246	1 652 615	760 347
<i>Pepaya/ Papaya</i>	19 147	39 716	36 584
<i>Petai/ Twisted Cluster Bean</i>	847	1 943	1 655
<i>Pisang/ Banana</i>	43 284	87 340	69 010
<i>Rambutan/ Rambutan</i>	28 977	42 790	31 051
<i>Salak/ Snakefruit</i>	9 071	12 085	11 736
<i>Sawo/ Sapodilla/Sawo</i>	1 508	7 425	2 250
<i>Sirsak/ Soursop</i>	1 426	4 622	2 677
<i>Sukun/ Breadfruit</i>	1 421	4 267	1 159
<i>Buah Naga/ Hylocereus polyrhizus</i>	...	650	1 108
<i>Jeruk Lemon/ Lemon</i>	...	4 090	5 538
<i>Lengkeng/ Dimocarpus longan</i>	...	4 451	6 845

Catatan/Note: Data 2022 adalah Angka Sementara (ASEM)/ *Data 2022 is Preliminary Figures*

Sumber/Source: BPS, Statistik Pertanian Hortikultura SPH-BST/BPS-Statistics Indonesia, *Agricultural Statistic for Horticulture SPH-BST*

5.2 PERKEBUNAN
ESTATE CROPS

Tabel 5.2.1 **Luas Areal Tanaman Perkebunan Menurut Kecamatan dan Jenis Tanaman (ha), 2021 dan 2022**
Planted Area of Estate Crops by Sub-Regency and Type of Crops (ha), 2021 dan 2022

Kecamatan Sub-Regency	Kelapa Sawit/Oil Palm		Kelapa/Coconut	
	2021	2022	2021	2022
(1)	(2)	(3)	(4)	(5)
Minas	26 228,10	26 997,36	14,00	14,41
Sungai Mandau	26 536,00	27 313,70	45,00	46,33
Kandis	100 664,70	103 487,69	98,00	100,91
Siak	3 876,00	3 976,44	125,00	128,71
Kerinci Kanan	6 760,80	6 899,82	361,00	371,77
Tualang	2 430,60	2 494,29	141,00	145,21
Dayun	9 232,60	9 443,63	78,00	80,31
Lubuk Dalam	2 077,20	2 136,58	80,00	82,38
Koto Gasib	26 577,60	27 339,49	47,00	48,39
Mempura	5 261,80	5 397,03	242,00	249,24
Sungai Apit	10 463,90	10 754,09	345,00	355,28
Bunga Raya	4 822,60	4 937,85	138,00	142,12
Sabak Auh	1 928,50	1 973,83	109,00	112,20
Pusako	10 690,70	10 872,77	64,00	65,89
Kabupaten Siak	237 551,18	244 024,59	1 887,00	1 943,15

Lanjutan Tabel/*Continued Table 5.2.1*

Kecamatan Sub-Regency	Karet/Rubber		Kopi/Coffee	
	2021	2022	2021	2022
(1)	(6)	(7)	(8)	(9)
Minas	279,00	287,33	-	-
Sungai Mandau	1 795,00	1 848,49	-	-
Kandis	43,00	44,27	-	-
Siak	2 045,00	2 106,25	2,00	2,06
Kerinci Kanan	72,00	74,14	6,00	6,18
Tualang	600,00	617,92	-	-
Dayun	210,00	216,22	2,00	2,06
Lubuk Dalam	27,00	27,79	-	-
Koto Gasib	2 105,00	2 167,94	3,00	3,09
Mempura	5 247,00	5 403,67	76,00	78,26
Sungai Apit	2 333,00	2 401,30	19,00	19,53
Bunga Raya	330,00	339,81	-	-
Sabak Auh	615,00	633,35	-	-
Pusako	163,00	167,86	8,00	8,24
Kabupaten Siak	15 864,00	16 336,33	116,00	119,41

Lanjutan Tabel/Continued Table 5.2.1

Kecamatan Sub-Regency	Kakao/Cocoa		Pinang/Areca Nut	
	2021	2022	2021	2022
(1)	(10)	(11)	(12)	(13)
Minas	-	-	11,95	12,30
Sungai Mandau	-	-	30,82	31,74
Kandis	10,00	10,30	23,35	24,05
Siak	1,00	1,03	4,76	4,90
Kerinci Kanan	4,00	4,12	2,49	2,56
Tualang	1,00	1,03	9,92	10,21
Dayun	4,00	4,12	6,82	7,03
Lubuk Dalam	5,00	5,15	5,51	5,67
Koto Gasib	12,00	12,34	5,20	5,36
Mempura	11,00	11,33	8,09	8,33
Sungai Apit	4,00	4,12	32,58	33,54
Bunga Raya	-	-	16,99	17,50
Sabak Auh	8,00	8,24	10,22	10,53
Pusako	4,00	4,12	8,15	8,39
Kabupaten Siak	64,00	65,89	176,86	182,11

Lanjutan Tabel/*Continued Table 5.2.1*

Kecamatan Sub-Regency	Sagu/Sagu		Tebu/Sugar cane	
	2021	2022	2021	2022
(1)	(14)	(15)	(16)	(17)
Minas	-	-	-	-
Sungai Mandau	6,00	6,57	-	-
Kandis	-	-	-	-
Siak	-	-	-	-
Kerinci Kanan	-	-	-	-
Tualang	-	-	-	-
Dayun	78,00	80,20	-	-
Lubuk Dalam	-	-	-	-
Koto Gasib	3,00	3,10	-	-
Mempura	-	-	-	-
Sungai Apit	646,00	665,62	-	-
Bunga Raya	-	-	-	-
Sabak Auh	-	-	-	-
Pusako	-	-	-	-
Kabupaten Siak	733,74	755,48	0	0

Catatan/Note: Data 2022 adalah Angka Sementara (ASEM)/ *Data 2022 is Preliminary Figures*
 Sumber/Source: Dinas Pertanian Kabupaten Siak / *Department of Agriculture of Siak Regency*

Tabel
Table 5.2.2

**Produksi Perkebunan Menurut Kecamatan dan Jenis
Tanaman (ton), 2021 dan 2022**
**Production of Estate by Sub-Regency and Type of Crops
(ton), 2021 and 2022**

Kecamatan Sub-Regency	Kelapa Sawit/Oil Palm		Kelapa/Coconut	
	2021	2022	2021	2022
(1)	(2)	(3)	(4)	(5)
Siak	13,604.2	14,025.76	148.9	153.34
Bunga Raya	14,426.3	14,866.17	178.9	184.27
Sungai Apit	34,605.7	35,663.34	412.3	424.70
Dayun	30,826.0	31,754.97	85.1	95.58
Koto Gasib	98,676.8	101,916.07	51.2	57.49
Kandis	381,810.8	393,265.11	97.4	100.29
Minas	101,514.5	104,559.97	15.0	15.49
Kerinci Kanan	20,784.6	21,408.14	359.5	370.33
Tualang	8,394.6	8,646.41	168.6	173.71
Sungai Mandau	91,070.3	93,802.46	49.0	50.43
Lubuk Dalam	7,613.0	7,841.36	95.5	98.38
Mempura	16,815.7	17,384.30	289.9	298.62
Sabak Auh	6,108.4	6,291.67	139.7	143.93
Pusako	28,728.6	29,590.50	69.6	71.72
Kabupaten Siak	854.980,00	881,016.2	2.161,00	2,238.3

Lanjutan Tabel/*Continued Table 5.2.2*

Kecamatan Sub-Regency	Karet/Rubber		Kopi/Coffee	
	2021	2022	2021	2022
(1)	(6)	(7)	(8)	(9)
Siak	2,042.6	2,103.84	1.4	1.44
Bunga Raya	361.0	371.81	-	-
Sungai Apit	2,523.0	2,598.66	14.5	14.89
Dayun	208.0	214.26	1.7	1.74
Koto Gasib	2,100.9	2,163.98	2.4	2.47
Kandis	42.6	43.84	-	-
Minas	278.1	286.49	-	-
Kerinci Kanan	71.5	73.68	4.8	4.94
Tualang	598.2	616.18	-	-
Sungai Mandau	1,787.8	1,841.45	-	-
Lubuk Dalam	26.5	27.28	-	-
Mempura	5,751.5	5,924.07	60.5	62.32
Sabak Auh	673.8	694.03	-	-
Pusako	178.5	183.88	5.9	6.11
Kabupaten Siak	16.644,00	17,143.4	91,00	93.9

Lanjutan Tabel/Continued Table 5.2.2

Kecamatan Sub-Regency	Kakao/Cocoa		Pinang/Areca Nut	
	2021	2022	2021	2022
(1)	(10)	(11)	(12)	(13)
Siak	0.7	0.78	2.9	2.96
Bunga Raya	-	-	9.7	9.97
Sungai Apit	3.2	3.28	18.5	19.11
Dayun	2.2	2.26	3.1	3.17
Koto Gasib	7.0	7.20	2.1	2.14
Kandis	7.0	7.19	9.3	10.07
Minas	-	-	4.4	4.52
Kerinci Kanan	-	-	1.1	1.15
Tualang	-	-	3.0	3.05
Sungai Mandau	-	-	14.3	14.75
Lubuk Dalam	3.5	3.83	2.0	2.27
Mempura	7.7	7.92	3.6	3.74
Sabak Auh	6.4	6.56	5.1	5.26
Pusako	3.2	3.28	3.7	3.77
Kabupaten Siak	41,00	42.3	83,00	85.9

Lanjutan Tabel/*Continued Table 5.2.2*

Kecamatan <i>Sub-Regency</i>	Sagu/Sagu		Tebu/Sugar cane	
	2021	2022	2021	2022
(1)	(14)	(15)	(16)	(17)
Siak	-	-	-	-
Bunga Raya	-	-	-	-
Sungai Apit	1,123.5	1,157.23	-	-
Dayun	135.7	139.82	-	-
Koto Gasib	5.3	5.41	-	-
Kandis	-	-	-	-
Minas	-	-	-	-
Kerinci Kanan	-	-	-	-
Tualang	-	-	-	-
Sungai Mandau	11.1	11.46	-	-
Lubuk Dalam	-	-	-	-
Mempura	-	-	-	-
Sabak Auh	-	-	-	-
Pusako	-	-	-	-
Kabupaten Siak	1.276,00	1,313.9	0	0

Catatan/Note: Data 2022 adalah Angka Sementara (ASEM)/ *Data 2022 is Preliminary Figures*
 Sumber/Source: Dinas Pertanian Kabupaten Siak / *Department of Agriculture of Siak Regency*

Tabel
Table 5.2.3

Luas Areal Tanaman Perkebunan Menurut Jenis Tanaman dan Komoditas (ha), 2021-2022
Planted Area of Estate Crops by Type of Planted and Type of Comodity (ha), 2021-2022

2021				
Komoditas Comodity	Tanaman Belum Menghasilkan	Tanaman Menghasilkan	Tanaman Tua Rusak	Jumlah Total
(1)	(2)	(3)	(4)	(5)
Karet/Rubber	14,46	15.781,60	67,95	15.864,00
Kelapa/Coconut	2,45	1.876,76	7,79	1.887,00
Kelapa Sawit/Oil Palm	10.626,30	226.536,20	388,7	237.551,20
Kakao/Cocoa	0,46	114,59	0,95	116
Kopi/Coffee	0,54	175,81	0,51	176,86
Pinang/Areca Palm	4	729	1	734
Sagu/Sago	0,25	63,44	0,31	64

Lanjutan Tabel/*Continued Table* 5.2.3

2022				
Komoditas <i>Comodity</i>	Tanaman Belum Menghasilkan	Tanaman Menghasilkan	Tanaman Tua Rusak	Jumlah <i>Total</i>
(1)	(2)	(3)	(4)	(5)
Karet/ <i>Rubber</i>	20,1	16.255,0	61,2	16.336,3
Kelapa/ <i>Coconut</i>	3,1	1.933,1	7,0	1.943,2
Kelapa Sawit/ <i>Oil Palm</i>	10.342,5	233.332,2	349,8	244.024,6
Kakao/ <i>Cocoa</i>	0,3	65,3	0,3	65,9
Kopi/ <i>Coffee</i>	0,5	118,0	0,9	119,4
Pinang/ <i>Areca Palm</i>	0,6	181,1	0,5	182,1
Sagu/ <i>Sago</i>	3,8	750,8	0,9	755,5

Catatan/*Note*: Data 2022 adalah Angka Sementara (ASEM)/ *Data 2022 is Preliminary Figures*

Sumber/*Source*: Dinas Pertanian Kabupaten Siak / *Department of Agriculture of Siak Regency*

Tabel 5.2.4 **Produksi Tanaman Perkebunan Menurut Komoditas (ton), 2021-2022**
Table **Production of Planted Farmers of Estate Crops by Type of Comodity (kk), 2021-2022**

Komoditas Comodity	Produksi Production	
	2021	2022
(1)	(2)	(3)
Karet/Rubber	16 644	17,143.4
Kelapa/Coconut	2 161	2,238.3
Kelapa Sawit/Oil Palm	854 980	881,016.2
Kakao/Cocoa	41	42.3
Kopi/Coffee	91	93.9
Pinang/Areca Palm	83	85.9
Sagu/Sago	1 276	1,313.9

Catatan/Note: Data 2022 adalah Angka Sementara (ASEM) / Data 2022 is Preliminary Figures
 Sumber/Source: Dinas Pertanian Kabupaten Siak / Department of Agriculture of Siak Regency

Tabel
Table 5.2.5**Jumlah Petani Tanaman Perkebunan Menurut Komoditas (kk), 2021-2022**
Number of Farmers Planted of Estate Crops by Type of Comodity (kk), 2021- 2022

Komoditas Comodity	Jumlah Petani Number of Farmers	
	2021	2022
(1)	(2)	(3)
Karet/Rubber	7 253	7 253
Kelapa/Coconut	6 284	6 284
Kelapa Sawit/Oil Palm	64 326	64 326
Kakao/Cocoa	138	138
Kopi/Coffee	374	374
Pinang/Areca Palm	2 461	2 461
Sagu/Sago	314	314

Catatan/Note: Data 2022 adalah Angka Sementara (ASEM)/ Data 2022 is Preliminary Figures

Sumber/Source: Dinas Pertanian Kabupaten Siak / Department of Agriculture of Siak Regency

Tabel 5.2.6 **Luas Areal dan Produksi Tanaman Perkebunan Menurut Jenis Perkebunan dan Komoditas di Kabupaten Siak (ha, ton), 2021-2022**
Planted Area and Production of Estate Crops by Type of Estate Crops and Type of Comodity (ha, ton),2021-2022

Luas Areal 2021/Planted Area 2021			
Komoditas Comodity	Perkebunan Rakyat	Perkebunan Besar Nasional	Perkebunan Swasta
(1)	(2)	(3)	(4)
Karet/Rubber	15.864,00	-	-
Kelapa/Coconut	1.887,00	-	-
Kelapa Sawit/Oil Palm	237.551,20	9.600,00	104.778,00
Kakao/Cocoa	64	-	-
Kopi/Coffee	116	-	-
Pinang/Areca Palm	176,86	-	-
Sagu/Sago	734	-	-

Lanjutan Tabel/*Continued Table 5.2.6*

Produksi 2022/ <i>Production 2022</i>			
Komoditas <i>Comodity</i>	Perkebunan Rakyat	Perkebunan Besar Nasional	Perkebunan Swasta
(1)	(2)	(3)	(4)
Karet/ <i>Rubber</i>	16.644	-	-
Kelapa/ <i>Coconut</i>	2.161	-	-
Kelapa Sawit/ <i>Oil Palm</i>	854.980	43.142	481.295
Kakao/ <i>Cocoa</i>	41	-	-
Kopi/ <i>Coffee</i>	91	-	-
Pinang/ <i>Areca Palm</i>	83	-	-
Sagu/ <i>Sago</i>	1.276	-	-

Catatan/*Note*: Data 2022 adalah Angka Sementara (ASEM) / *Data 2022 is Preliminary Figures*

Sumber/*Source*: Dinas Pertanian Kabupaten Siak / *Department of Agriculture of Siak Regency*

Lanjutan Tabel/Continued Table 5.2.6

Luas Areal 2022/Planted Area 2022			
Komoditas Comodity	Perkebunan Rakyat	Perkebunan Besar Nasional	Perkebunan Swasta
(1)	(2)	(3)	(4)
Karet/Rubber	16.336,3	-	-
Kelapa/Coconut	1.943,2	-	-
Kelapa Sawit/Oil Palm	244.024,6	9.888,00	107.910,97
Kakao/Cocoa	65,9	-	-
Kopi/Coffee	119,4	-	-
Pinang/Areca Palm	182,1	-	-
Sagu/Sago	755,5	-	-

Lanjutan Tabel/*Continued Table 5.2.6*

Produksi 2022/ <i>Production 2022</i>			
Komoditas <i>Comodity</i>	Perkebunan Rakyat	Perkebunan Besar Nasional	Perkebunan Swasta
(1)	(2)	(3)	(4)
Karet/ <i>Rubber</i>	17.143,4	-	-
Kelapa/ <i>Coconut</i>	2.238,3	-	-
Kelapa Sawit/ <i>Oil Palm</i>	881.016,2	44.486,11	495.826,01
Kakao/ <i>Cocoa</i>	42,3	-	-
Kopi/ <i>Coffee</i>	93,9	-	-
Pinang/ <i>Areca Palm</i>	85,9	-	-
Sagu/ <i>Sago</i>	1.313,9	-	-

Catatan/*Note*: Data 2022 adalah Angka Sementara (ASEM)/ *Data 2022 is Preliminary Figures*

Sumber/*Source*: Dinas Pertanian Kabupaten Siak / *Department of Agriculture of Siak Regency*

**5.3 PETERNAKAN
HUSBANDRY**

**Tabel 5.3.1 Populasi Ternak Menurut Kecamatan dan Jenis Ternak di Kabupaten Siak, Tahun 2021-2022 (ekor)
Number of Cattle by Sub-Regency and Kinds in Siak Regency, Year 2021-2022 (head)**

Kecamatan Sub-Regency	Sapi Cow		Kerbau Buffalo	
	2021	2022	2021	2022
(1)	(2)	(3)	(4)	(5)
Minas	1 226	1 270	76	16
Sungai Mandau	819	848	-	-
Kandis	2 357	2 442	54	58
Siak	834	864	41	38
Kerinci Kanan	3 851	3 990	-	-
Tualang	970	1 005	169	53
Dayun	5 026	5 207	-	-
Lubuk Dalam	4 182	4 333	-	-
Koto Gasib	1 789	1 853	21	22
Mempura	1 029	1 066	11	11
Sungai Apit	822	852	22	32
Bunga Raya	1 470	1 523	95	51
Sabak Auh	1 043	1 081	85	91
Pusako	667	691	9	12
Kabupaten Siak	26 085	27 025	583	384

Lanjutan Tabel/*Continued Table 5.3.1*

Kecamatan <i>Sub-Regency</i>	Kambing <i>Goat</i>		Domba <i>Sheep</i>	
	2021	2022	2021	2022
(1)	(6)	(7)	(8)	(9)
Minas	963	973	432	436
Sungai Mandau	573	579	-	-
Kandis	1 601	1 617	47	47
Siak	997	1 007	-	-
Kerinci Kanan	1 505	1 520	267	270
Tualang	1 331	1 344	192	194
Dayun	1 253	1 266	120	121
Lubuk Dalam	663	670	181	183
Koto Gasib	631	637	202	204
Mempura	2 504	2 529	225	227
Sungai Apit	3 983	4 023	154	156
Bunga Raya	3 987	4 027	417	421
Sabak Auh	3 790	3 828	435	439
Pusako	2 580	2 606	21	21
Kabupaten Siak	26 361	26 626	2 693	2 719

Lanjutan Tabel/*Continued Table* 5.3.1

Kecamatan <i>Sub-Regency</i>	Babi <i>Pig</i>	
	2021	2022
(1)	(10)	(11)
Minas	561	583
Sungai Mandau	-	-
Kandis	1 518	1 579
Siak	-	-
Kerinci Kanan	-	-
Tualang	835	868
Dayun	-	-
Lubuk Dalam	-	-
Koto Gasib	-	-
Mempura	-	-
Sungai Apit	145	151
Bunga Raya	142	148
Sabak Auh	-	-
Pusako	-	-
Kabupaten Siak	3 201	3 329

Sumber/*Source*: Dinas Perikanan dan Peternakan Kabupaten Siak / *Fishery and Animal Husbandry Service of Siak Regency*

Tabel
Table 5.3.2**Populasi Unggas Menurut Kecamatan dan Jenis Unggas di Kabupaten Siak, Tahun 2022 (ekor)**
Number of Poultry by Sub-Regency and Kinds in Siak Regency, Year 2022 (head)

Kecamatan Sub-Regency	Ayam Kampung Local Chicken		Ayam Pedaging Boiler Chicken	
	2021	2022	2021	2022
(1)	(2)	(3)	(4)	(5)
Minas	40 089	41 693	352 196	359 240
Sungai Mandau	10818	11 251	176143	179 666
Kandis	24 752	25 742	841 389	858 217
Siak	15081	15 684	337845	344 602
Kerinci Kanan	15 117	15 722	585 429	597 138
Tualang	15 224	15 833	674 771	688 266
Dayun	45 435	47 252	612 490	624 740
Lubuk Dalam	26 301	27 353	330 062	336 663
Koto Gasib	30 603	33 097	143 667	146 540
Mempura	25 880	26 915	144 514	147 404
Sungai Apit	24 883	25 878	158 763	161 938
Bunga Raya	53 226	55 355	227 970	232 529
Sabak Auh	47 685	49 592	149 450	152 439
Pusako	27 482	28 581	120 839	123 256
Kabupaten Siak	404 576	419 948	4 855 528	4 952 638

Lanjutan Tabel/*Continued Table 5.3.2*

Kecamatan <i>Sub-Regency</i>	Bebek <i>Duck</i>		Itik Manila <i>Barbary Duck</i>	
	2021	2022	2021	2022
(1)	(2)	(3)	(4)	(5)
Minas	2 399	2 435	1 109	1 120
Sungai Mandau	759	770	459	464
Kandis	1 990	2 020	470	475
Siak	960	974	580	586
Kerinci Kanan	925	939	1 007	1 017
Tualang	6 905	7 009	1 411	1 425
Dayun	950	964	602	608
Lubuk Dalam	904	918	679	686
Koto Gasib	2 418	2 454	1 620	1 636
Mempura	2 003	2 033	1 072	1 083
Sungai Apit	3 369	3 420	2 353	2 377
Bunga Raya	12 072	12 253	1 015	1 025
Sabak Auh	2 239	2 273	1 068	1 079
Pusako	1 477	1 499	830	838
Kabupaten Siak	39 370	39 961	14 275	14 419

Sumber/*Source*: Dinas Perikanan dan Peternakan Kabupaten Siak / *Fishery and Animal Husbandry Service of Siak Regency*

Tabel
Table 5.3.3

Jumlah Ternak yang Dipotong Menurut Kecamatan dan Jenis Ternak di Kabupaten Siak, Tahun 2021-2022 (ekor)

Number of Registered Slaughtered by Sub-Regency and Kinds in Siak Regency, Year 2021-2022 (head)

Kecamatan Sub-Regency	Sapi Cow		Kerbau Buffalo	
	2021	2022	2021	2022
(1)	(2)	(3)	(4)	(5)
Minas	340	347	2	2
Sungai Mandau	153	156	-	-
Kandis	493	521	-	-
Siak	439	448	36	37
Kerinci Kanan	404	412	-	-
Tualang	892	1 004	-	-
Dayun	441	450	-	-
Lubuk Dalam	348	355	-	-
Koto Gasib	332	339	22	22
Mempura	191	195	2	2
Sungai Apit	205	231	46	47
Bunga Raya	261	266	2	2
Sabak Auh	260	265	5	7
Pusako	111	113	-	-
Kabupaten Siak	4 870	5 102	115	119

Lanjutan Tabel/*Continued Table 5.3.3*

Kecamatan <i>Sub-Regency</i>	Kambing <i>Goat</i>		Domba <i>Sheep</i>	
	2021	2022	2021	2022
(1)	(6)	(7)	(8)	(9)
Minas	1432	1 461	58	59
Sungai Mandau	1205	1 229	-	5
Kandis	1469	1 498	38	39
Siak	1467	1 496	-	24
Kerinci Kanan	1949	1 988	128	131
Tualang	1571	1 602	93	95
Dayun	1522	1 552	52	53
Lubuk Dalam	1317	1 343	74	75
Koto Gasib	820	836	68	69
Mempura	1097	1 119	75	77
Sungai Apit	876	894	49	50
Bunga Raya	1072	1 093	64	65
Sabak Auh	906	924	63	64
Pusako	502	532	-	2
Kabupaten Siak	17 205	17 567	762	808

Lanjutan Tabel/Continued Table 5.3.3

Kecamatan Sub-Regency	Babi Pig	
	2021	2022
(1)	(10)	(11)
Minas	92	94
Sungai Mandau	-	-
Kandis	106	134
Siak	74	75
Kerinci Kanan	-	-
Tualang	98	110
Dayun	-	-
Lubuk Dalam	-	-
Koto Gasib	37	38
Mempura	-	-
Sungai Apit	43	44
Bunga Raya	-	-
Sabak Auh	24	24
Pusako	-	-
Kabupaten Siak	474	519

Sumber/Source: Dinas Perikanan dan Peternakan Kabupaten Siak / Fishery and Animal Husbandry Service of Siak Regency

Tabel 5.3.4 **Produksi Daging Ternak Menurut Kecamatan dan Jenis Ternak di Kabupaten Siak, Tahun 2021-2022 (kg)**
Table 5.3.4 **Production of Cattle's Meat by Sub-Regency and Kinds in Siak Regency, Year 2021-2022 (kg)**

Kecamatan Sub-Regency	Sapi Cow		Kerbau Buffalo	
	2021	2022	2021	2022
(1)	(2)	(3)	(4)	(5)
Minas	53 805	54 612	302	302
Sungai Mandau	19 881	19 881	-	-
Kandis	72 208	72 208	-	-
Siak	67 482	67 482	6 330	6 355
Kerinci Kanan	61 777	61 777	-	-
Tualang	145 862	145 862	-	-
Dayun	69 761	69 761	-	5
Lubuk Dalam	56 409	56 409	-	-
Koto Gasib	53 689	53 689	3 919	3 978
Mempura	30 198	30 198	302	309
Sungai Apit	29 197	29 197	8 139	8 241
Bunga Raya	38 567	38 567	302	307
Sabak Auh	37 411	37 411	902	916
Pusako	14 701	14 701	-	-
Kabupaten Siak	750 948	751 755	20 196	20 413

Lanjutan Tabel/*Continued Table 5.3.4*

Kecamatan <i>Sub-Regency</i>	Kambing <i>Goat</i>		Domba <i>Sheep</i>	
	2021	2022	2021	2022
(1)	(6)	(7)	(8)	(9)
Minas	14 717	15 048	633	642
Sungai Mandau	12 372	12 619	-	-
Kandis	15 101	15 403	430	436
Siak	15 081	15 307	-	-
Kerinci Kanan	20 034	20 535	1 018	1 033
Tualang	16 152	16 637	1 289	1 308
Dayun	15 647	15 882	565	573
Lubuk Dalam	13 535	13 738	769	781
Koto Gasib	8 430	8 556	972	987
Mempura	11 280	11 449	452	459
Sungai Apit	9 016	9 241	543	551
Bunga Raya	11 017	11 292	756	767
Sabak Auh	9 310	9 566	497	504
Pusako	5 175	5 253	-	-
Kabupaten Siak	176 867	180 526	7 924	8 041

Lanjutan Tabel/Continued Table 5.3.4

Kecamatan Sub-Regency	Babi Pig	
	2021	2022
(1)	(10)	(11)
Minas	4 992	5 067
Sungai Mandau	-	-
Kandis	6 167	6 260
Siak	4 405	4 471
Kerinci Kanan	-	-
Tualang	5 579	5 663
Dayun	-	-
Lubuk Dalam	-	-
Koto Gasib	2 115	2 147
Mempura	-	-
Sungai Apit	2 525	2 563
Bunga Raya	-	-
Sabak Auh	1 292	1 311
Pusako	-	-
Kabupaten Siak	27 075	27 482

Sumber/Source: Dinas Perikanan dan Peternakan Kabupaten Siak / Fishery and Animal Husbandry Service of Siak Regency

Tabel
Table 5.3.5**Banyaknya Unggas yang Dipotong Menurut Kecamatan dan Jenis Unggas di Kabupaten Siak, Tahun 2021-2022 (ekor)**
Number of Registered Slaughtered Poultry by Sub-Regency and Kinds in Siak Regency, Year 2021-2022 (head)

Kecamatan Sub-Regency	Ayam Kampung Local Chicken		Ayam Pedaging Boiler Chicken	
	2021	2022	2021	2022
(1)	(2)	(3)	(4)	(5)
Minas	33 606	34 278	215 816	220 132
Sungai Mandau	5 191	5 936	115 160	117 463
Kandis	458 875	46 803	241 833	246 670
Siak	34 575	35 267	308 424	327 483
Kerinci Kanan	29 837	30 434	137 438	140 187
Tualang	48 060	50 763	285 262	300 843
Dayun	45 217	4 611	134 488	137 178
Lubuk Dalam	15 339	15 646	149 729	152 724
Koto Gasib	35 538	36 249	131 159	133 782
Mempura	16 669	17 274	131 927	134 566
Sungai Apit	16 152	16 836	144 936	147 835
Bunga Raya	41 515	42 572	208 185	215 235
Sabak Auh	35 615	36 327	136 434	139 163
Pusako	13 184	13 448	110 315	112 521
Kabupaten Siak	416 383	386 444	2 451 106	2 525 782

Kecamatan Sub-Regency	Bebek Duck		Itik Manila Barbary Duck	
	2021	2022	2021	2022
(1)	(2)	(3)	(4)	(5)
Minas	1 450	1 479	263	278
Sungai Mandau	682	696	126	129
Kandis	1 604	1 765	305	311
Siak	1 771	1 806	599	632
Kerinci Kanan	913	931	82	84
Tualang	1 662	1 695	387	438
Dayun	1 001	1 021	60	109
Lubuk Dalam	1 015	1 035	58	59
Koto Gasib	512	522	78	85
Mempura	640	653	110	112
Sungai Apit	639	652	180	184
Bunga Raya	1 370	1 397	449	502
Sabak Auh	876	894	237	242
Pusako	376	421	126	129
Kabupaten Siak	14 511	14 967	3 060	3 294

Sumber/Source: Dinas Perikanan dan Peternakan Kabupaten Siak / Fishery and Animal Husbandry Service of Siak Regency

Tabel
Table 5.3.6**Produksi Daging Unggas Menurut Kecamatan di
Kabupaten Siak, Tahun 2021-2022 (kg)**
**Production of Poultry's Meat by Sub-Regency and Kinds in
Siak Regency, Year 2021-2022 (kg)**

Kecamatan Sub-Regency	Ayam Kampung Local Chicken		Ayam Pedaging Boiler Chicken	
	2021	2022	2021	2022
(1)	(2)	(3)	(4)	(5)
Minas	35 669	16 100	258 979	359 240
Sungai Mandau	5 389	3 962	138 194	178 785
Kandis	49 094	9 940	290 196	866 631
Siak	36 382	6 086	370 118	344 602
Kerinci Kanan	32 124	6 071	164 925	597 138
Tualang	51 386	6 174	342 319	688 266
Dayun	48 338	18 426	161 378	627 802
Lubuk Dalam	16 525	10 612	179 677	338 314
Koto Gasib	37 209	13 094	157 389	145 822
Mempura	16 256	10 402	158 315	146 682
Sungai Apit	14 871	10 042	173 921	161 541
Bunga Raya	44 271	21 481	249 817	232 529
Sabak Auh	35 309	19 245	163 722	152 439
Pusako	14 379	11 037	132 377	122 652
Kabupaten Siak	437 202	162 672	2 941 327	4 962 443

Kecamatan Sub-Regency	Bebek Duck		Itik Manila Barbary Duck	
	2021	2022	2021	2022
(1)	(2)	(3)	(4)	(5)
Minas	1 676	18 113	301	527
Sungai Mandau	682	5 982	122	217
Kandis	1 874	15 090	364	224
Siak	2 093	7 474	699	274
Kerinci Kanan	981	7 217	97	476
Tualang	1 951	51 419	418	668
Dayun	1 094	7 396	42	286
Lubuk Dalam	1 112	7 060	25	322
Koto Gasib	461	18 246	47	766
Mempura	627	15 176	113	516
Sungai Apit	625	25 276	194	1 113
Bunga Raya	1 573	89 613	534	484
Sabak Auh	932	16 933	278	504
Pusako	281	11 286	132	392
Kabupaten Siak	15 962	296 281	3 366	6 769

Sumber/Source: Dinas Perikanan dan Peternakan Kabupaten Siak / Fishery and Animal Husbandry Service of Siak Regency

Tabel
Table 5.3.7**Produksi Telur Unggas Menurut Kecamatan di Kabupaten Siak, Tahun 2021-2022 (kg)**
Production of Poultry's Egg by Sub-Regency and Kinds in Siak Regency, Year 2021-2022 (kg)

Kecamatan Sub-Regency	Ayam Kampung Local Chicken		Ayam Pedaging Boiler Chicken	
	2021	2022	2021	2022
(1)	(2)	(3)	(4)	(5)
Minas	15 862	16 179	-	-
Sungai Mandau	3 884	3 962	-	-
Kandis	9 793	9 989	-	-
Siak	5 967	6 086	-	-
Kerinci Kanan	5 981	6 101	-	-
Tualang	6 023	6 143	-	-
Dayun	17 977	18 337	-	-
Lubuk Dalam	10 404	10 612	-	-
Koto Gasib	12 900	13 158	-	-
Mempura	10 248	10 453	-	-
Sungai Apit	9 845	10 042	-	-
Bunga Raya	21 060	21 481	-	-
Sabak Auh	18 868	19 245	-	-
Pusako	10 874	11 091	-	-
Kabupaten Siak	159 686	162 879	0	0

Kecamatan Sub-Regency	Bebek Duck		Itik Manila Barbary Duck	
	2021	2022	2021	2022
(1)	(2)	(3)	(4)	(5)
Minas	17 845	18 202	517	527
Sungai Mandau	5 894	6 012	214	218
Kandis	14 867	15 164	219	223
Siak	7 364	7 511	270	275
Kerinci Kanan	7 110	7 252	469	478
Tualang	50 659	51 672	658	671
Dayun	7 287	7 433	280	286
Lubuk Dalam	6 956	7 095	316	322
Koto Gasib	17 976	18 336	755	770
Mempura	14 952	15 251	508	518
Sungai Apit	24 902	25 400	1 097	1 119
Bunga Raya	88 289	90 055	472	481
Sabak Auh	16 683	17 017	497	507
Pusako	11 119	11 341	386	394
Kabupaten Siak	291 903	297 741	6 658	6 789

Sumber/Source: Dinas Perikanan dan Peternakan Kabupaten Siak / Fishery and Animal Husbandry Service of Siak Regency

Tabel 5.3.4 **Produksi Daging Ternak Menurut Kecamatan dan Jenis Ternak di Kabupaten Siak, Tahun 2021-2022 (kg)**
Table 5.3.4 **Production of Cattle's Meat by Sub-Regency and Kinds in Siak Regency, Year 2021-2022 (kg)**

Kecamatan Sub-Regency	Sapi Cow		Kerbau Buffalo	
	2021	2022	2021	2022
(1)	(2)	(3)	(4)	(5)
Minas	53 805	...	302	...
Sungai Mandau	19 881	...	-	...
Kandis	72 208	...	-	...
Siak	67 482	...	6 330	...
Kerinci Kanan	61 777	...	-	...
Tualang	145 862	...	-	...
Dayun	69 761	...	-	...
Lubuk Dalam	56 409	...	-	...
Koto Gasib	53 689	...	3 919	...
Mempura	30 198	...	302	...
Sungai Apit	29 197	...	8 139	...
Bunga Raya	38 567	...	302	...
Sabak Auh	37 411	...	902	...
Pusako	14 701	...	-	...
Kabupaten Siak	750 948	...	20 196	...

Lanjutan Tabel/*Continued Table 5.3.4*

Kecamatan <i>Sub-Regency</i>	Kambing <i>Goat</i>		Domba <i>Sheep</i>	
	2021	2022	2021	2022
(1)	(6)	(7)	(8)	(9)
Minas	14 717	...	633	...
Sungai Mandau	12 372	...	-	...
Kandis	15 101	...	430	...
Siak	15 081	...	-	...
Kerinci Kanan	20 034	...	1 018	...
Tualang	16 152	...	1 289	...
Dayun	15 647	...	565	...
Lubuk Dalam	13 535	...	769	...
Koto Gasib	8 430	...	972	...
Mempura	11 280	...	452	...
Sungai Apit	9 016	...	543	...
Bunga Raya	11 017	...	756	...
Sabak Auh	9 310	...	497	...
Pusako	5 175	...	-	...
Kabupaten Siak	176 867	...	7 924	...

Lanjutan Tabel/Continued Table 5.3.4

Kecamatan Sub-Regency	Babi Pig	
	2021	2022
(1)	(10)	(11)
Minas	4 992	...
Sungai Mandau	-	...
Kandis	6 167	...
Siak	4 405	...
Kerinci Kanan	-	...
Tualang	5 579	...
Dayun	-	...
Lubuk Dalam	-	...
Koto Gasib	2 115	...
Mempura	-	...
Sungai Apit	2 525	...
Bunga Raya	-	...
Sabak Auh	1 292	...
Pusako	-	...
Kabupaten Siak	27 075	...

Sumber/Source: Dinas Perikanan dan Peternakan Kabupaten Siak / Fishery and Animal Husbandry Service of Siak Regency

Tabel
Table 5.3.5**Banyaknya Unggas yang Dipotong Menurut Kecamatan dan Jenis Unggas di Kabupaten Siak, Tahun 2021-2022 (ekor)**
Number of Registered Slaughtered Poultry by Sub-Regency and Kinds in Siak Regency, Year 2021-2022 (head)

Kecamatan Sub-Regency	Ayam Kampung Local Chicken		Ayam Pedaging Boiler Chicken	
	2021	2022	2021	2022
(1)	(2)	(3)	(4)	(5)
Minas	33 606	...	215 816	...
Sungai Mandau	5 191	...	115 160	...
Kandis	458 875	...	241 833	...
Siak	34 575	...	308 424	...
Kerinci Kanan	29 837	...	137 438	...
Tualang	48 060	...	285 262	...
Dayun	45 217	...	134 488	...
Lubuk Dalam	15 339	...	149 729	...
Koto Gasib	35 538	...	131 159	...
Mempura	16 669	...	131 927	...
Sungai Apit	16 152	...	144 936	...
Bunga Raya	41 515	...	208 185	...
Sabak Auh	35 615	...	136 434	...
Pusako	13 184	...	110 315	...
Kabupaten Siak	416 383	...	2 451 106	...

Kecamatan Sub-Regency	Bebek Duck		Itik Manila Barbary Duck	
	2021	2022	2021	2022
(1)	(2)	(3)	(4)	(5)
Minas	1 450	...	263	...
Sungai Mandau	682	...	126	...
Kandis	1 604	...	305	...
Siak	1 771	...	599	...
Kerinci Kanan	913	...	82	...
Tualang	1 662	...	387	...
Dayun	1 001	...	60	...
Lubuk Dalam	1 015	...	58	...
Koto Gasib	512	...	78	...
Mempura	640	...	110	...
Sungai Apit	639	...	180	...
Bunga Raya	1 370	...	449	...
Sabak Auh	876	...	237	...
Pusako	376	...	126	...
Kabupaten Siak	14 511	...	3 060	...

Sumber/Source: Dinas Perikanan dan Peternakan Kabupaten Siak / Fishery and Animal Husbandry Service of Siak Regency

Tabel
Table 5.3.6**Produksi Daging Unggas Menurut Kecamatan di
Kabupaten Siak, Tahun 2021-2022 (kg)**
*Production of Poultry's Meat by Sub-Regency and Kinds in
Siak Regency, Year 2021-2022 (kg)*

Kecamatan Sub-Regency	Ayam Kampung Local Chicken		Ayam Pedaging Boiler Chicken	
	2021	2022	2021	2022
(1)	(2)	(3)	(4)	(5)
Minas	35 669	...	258 979	...
Sungai Mandau	5 389	...	138 194	...
Kandis	49 094	...	290 196	...
Siak	36 382	...	370 118	...
Kerinci Kanan	32 124	...	164 925	...
Tualang	51 386	...	342 319	...
Dayun	48 338	...	161 378	...
Lubuk Dalam	16 525	...	179 677	...
Koto Gasib	37 209	...	157 389	...
Mempura	16 256	...	158 315	...
Sungai Apit	14 871	...	173 921	...
Bunga Raya	44 271	...	249 817	...
Sabak Auh	35 309	...	163 722	...
Pusako	14 379	...	132 377	...
Kabupaten Siak	437 202	...	2 941 327	...

Kecamatan Sub-Regency	Bebek Duck		Itik Manila Barbary Duck	
	2021	2022	2021	2022
(1)	(2)	(3)	(4)	(5)
Minas	1 676	...	301	...
Sungai Mandau	682	...	122	...
Kandis	1 874	...	364	...
Siak	2 093	...	699	...
Kerinci Kanan	981	...	97	...
Tualang	1 951	...	418	...
Dayun	1 094	...	42	...
Lubuk Dalam	1 112	...	25	...
Koto Gasib	461	...	47	...
Mempura	627	...	113	...
Sungai Apit	625	...	194	...
Bunga Raya	1 573	...	534	...
Sabak Auh	932	...	278	...
Pusako	281	...	132	...
Kabupaten Siak	15 962	...	3 366	...

Sumber/Source: Dinas Perikanan dan Peternakan Kabupaten Siak / Fishery and Animal Husbandry Service of Siak Regency

Tabel
Table 5.3.7**Produksi Telur Unggas Menurut Kecamatan di Kabupaten Siak, Tahun 2021-2022 (kg)**
Production of Poultry's Egg by Sub-Regency and Kinds in Siak Regency, Year 2021-2022 (kg)

Kecamatan Sub-Regency	Ayam Kampung Local Chicken		Ayam Pedaging Boiler Chicken	
	2021	2022	2021	2022
(1)	(2)	(3)	(4)	(5)
Minas	15 862	...	-	...
Sungai Mandau	3 884	...	-	...
Kandis	9 793	...	-	...
Siak	5 967	...	-	...
Kerinci Kanan	5 981	...	-	...
Tualang	6 023	...	-	...
Dayun	17 977	...	-	...
Lubuk Dalam	10 404	...	-	...
Koto Gasib	12 900	...	-	...
Mempura	10 248	...	-	...
Sungai Apit	9 845	...	-	...
Bunga Raya	21 060	...	-	...
Sabak Auh	18 868	...	-	...
Pusako	10 874	...	-	...
Kabupaten Siak	159 686	...	0	...

Kecamatan Sub-Regency	Bebek Duck		Itik Manila Barbary Duck	
	2021	2022	2021	2022
(1)	(2)	(3)	(4)	(5)
Minas	17 845	...	517	...
Sungai Mandau	5 894	...	214	...
Kandis	14 867	...	219	...
Siak	7 364	...	270	...
Kerinci Kanan	7 110	...	469	...
Tualang	50 659	...	658	...
Dayun	7 287	...	280	...
Lubuk Dalam	6 956	...	316	...
Koto Gasib	17 976	...	755	...
Mempura	14 952	...	508	...
Sungai Apit	24 902	...	1 097	...
Bunga Raya	88 289	...	472	...
Sabak Auh	16 683	...	497	...
Pusako	11 119	...	386	...
Kabupaten Siak	291 903	...	6 658	...

Sumber/Source: Dinas Perikanan dan Peternakan Kabupaten Siak / Fishery and Animal Husbandry Service of Siak Regency

5.4 PERIKANAN FISHERY

Tabel
Table 5.4.1 **Jumlah Rumah Tangga Perikanan/Nelayan menurut Kecamatan di Kabupaten Siak, 2021-2022**
Number of Fishery Households by Sub-Regency in Siak Regency, 2021-2022

Kecamatan Sub-Regency	2021		Jumlah
	Laut	Perikanan Umum Daratan	
(1)	(2)	(3)	(4)
Minas	-	20	20
Sungai Mandau	-	96	96
Kandis	-	21	21
Siak	-	92	92
Kerinci Kanan	-	31	31
Tualang	-	115	115
Dayun	-	32	32
Lubuk Dalam	-	-	0
Koto Gasib	-	124	124
Mempura	-	135	135
Sungai Apit	244	205	469
Bunga Raya	-	16	16
Sabak Auh	-	3	3
Pusako	-	62	62
Kabupaten Siak	244	983	1 247

Lanjutan Tabel/*Continued Table* 5.4.1

Kecamatan <i>Sub-Regency</i>	2022		Jumlah
	Laut	Perikanan Umum Daratan	
(1)	(14)	(15)	(16)
Minas
Sungai Mandau
Kandis
Siak
Kerinci Kanan
Tualang
Dayun
Lubuk Dalam
Koto Gasib
Mempura
Sungai Apit
Bunga Raya
Sabak Auh
Pusako
Kabupaten Siak

Sumber/*Source*: Dinas Perikanan dan Peternakan Kabupaten Siak / *Fishery and Animal Husbandry Service of Siak Regency*

Tabel
Table 5.4.2**Produksi Perikanan menurut Kecamatan di Kabupaten Siak, 2021-2022**
Production of Fishery by Sub-Regency in Siak Regency, 2021-2022

Kecamatan Sub-Regency	2021		Jumlah
	Laut	Perikanan Umum Daratan	
(1)	(2)	(3)	(4)
Minas	-	4,42	4,42
Sungai Mandau	-	46,41	46,41
Kandis	-	8,18	8,18
Siak	-	267,20	267,20
Kerinci Kanan	-	12,83	12,83
Tualang	-	68,34	68,34
Dayun	-	22,24	22,24
Lubuk Dalam	-	-	-
Koto Gasib	-	116,21	116,21
Mempura	-	149,89	149,89
Sungai Apit	699,04	70,26	769,3
Bunga Raya	-	14,66	14,66
Sabak Auh	139,77	53,26	193,03
Pusako	-	155,12	155,12
Kabupaten Siak	838,81	989,02	989,02

Lanjutan Tabel/*Continued Table* 5.4.2

Kecamatan <i>Sub-Regency</i>	2022		Jumlah
	Laut	Perikanan Umum Daratan	
(1)	(14)	(15)	(16)
Minas
Sungai Mandau
Kandis
Siak
Kerinci Kanan
Tualang
Dayun
Lubuk Dalam
Koto Gasib
Mempura
Sungai Apit
Bunga Raya
Sabak Auh
Pusako
Kabupaten Siak

Sumber/*Source*: Dinas Perikanan dan Peternakan Kabupaten Siak / *Fishery and Animal Husbandry Service of Siak Regency*

Tabel
Table 5.4.3**Jumlah Perahu/Kapal Penangkapan Ikan menurut Kecamatan dan Jenis Kapal di Kabupaten Siak, 2021-2022****Number of Boats/Fishing Vessels by District and Type of Vessel in Siak Regency, 2021-2022**

Kecamatan Sub-Regency	2021						Jumlah Total
	Laut			Perairan Umum Daratan			
	Perahu Tanpa Motor	Kapal Motor Diesel	Kapal Motor Tempel	Perahu Tanpa Motor	Kapal Motor Diesel	Kapal Motor Tempel	
(1)	(2)	(3)	(4)	(5)	(6)	(7)	(8)
Minas	-	-	-	16	4	-	20
Sungai Mandau	-	-	-	9	87	-	96
Kandis	-	-	-	16	5	-	21
Siak	-	-	-	11	81	-	92
Kerinci Kanan	-	-	-	-	31	-	31
Tualang	-	-	-	13	102	-	115
Dayun	-	-	-	-	32	-	32
Lubuk Dalam	-	-	-	-	-	-	-
Koto Gasib	-	-	-	8	116	-	124
Mempura	-	-	-	27	108	-	135
Sungai Apit	6	211	47	-	205	-	469
Bunga Raya	-	-	-	-	16	-	16
Sabak Auh	-	-	-	-	34	-	34
Pusako	-	-	-	10	52	-	62
Kabupaten Siak	6	211	47	110	873	0	1 247

Lanjutan Tabel/Continued Table 5.4.3

Kecamatan Sub-Regency	2022						Jumlah Total
	Perahu Tanpa Motor	Laut		Perairan Umum Daratan			
		Kapal Motor Diesel	Kapal Motor Tempel	Perahu Tanpa Motor	Kapal Motor Diesel	Kapal Motor Tempel	
(1)	(16)	(17)	(18)	(19)	(20)	(21)	(22)
Minas
Sungai Mandau
Kandis
Siak
Kerinci Kanan
Tualang
Dayun
Lubuk Dalam
Koto Gasib
Mempura
Sungai Apit
Bunga Raya
Sabak Auh
Pusako
Kabupaten Siak

Sumber/Source: Dinas Perikanan dan Peternakan Kabupaten Siak / Fishery and Animal Husbandry Service of Siak Regency

5.6 LAINNYA OTHERS

Tabel
Table 5.5.1 **Luas Lahan Sawah menurut Jenis Pengairan dan Kecamatan di Kabupaten Siak, 2021-2022**
Area of Rice Field by irrigation type and Sub-Regency in Siak Regency, 2021-2022

Kecamatan Sub-Regency	2021				Jumlah Total
	Irigasi/ Irrigation	Tadah Hujan	Rawa Pasang Surut	Rawa Lebak	
(1)	(2)	(3)	(4)	(5)	(6)
Minas	-	-	-	-	-
Sungai Mandau	645	-	-	-	645
Kandis	-	-	-	-	-
Siak	-	-	-	-	-
Kerinci Kanan	-	-	-	-	-
Tualang	-	32	-	-	32
Dayun	-	-	-	-	-
Lubuk Dalam	-	-	-	-	-
Koto Gasib	-	53	-	-	53
Mempura	31	29	-	-	60
Sungai Apit	564	-	-	-	564
Bunga Raya	2 366	-	-	-	2 366
Sabak Auh	1 247	-	-	-	1 247
Pusako	35	-	-	-	35
Kabupaten Siak	4 888	114	-	-	5 002

Lanjutan Tabel/Continued Table 5.5.1

Kecamatan Sub-Regency	2022				Jumlah Total
	Irigasi/ Irrigation	Tadah Hujan	Rawa Pasang Surut	Rawa Lebak	
(1)	(2)	(3)	(4)	(5)	(6)
Minas	-	-	-	-	-
Sungai Mandau	645	-	-	-	645
Kandis	-	-	-	-	-
Siak	-	-	-	-	-
Kerinci Kanan	-	-	-	-	-
Tualang	-	32	-	-	32
Dayun	-	-	-	-	-
Lubuk Dalam	-	-	-	-	-
Koto Gasib	-	53	-	-	53
Mempura	31	29	-	-	60
Sungai Apit	564	-	-	-	564
Bunga Raya	2 366	-	-	-	2 366
Sabak Auh	1 247	-	-	-	1 247
Pusako	35	-	-	-	35
Kabupaten Siak	4 888	114	-	-	5 002

Catatan/Note: Data 2022 adalah Angka Sementara (ASEM)/ Data 2022 is Preliminary Figures
 Sumber/Source: Dinas Pertanian Kabupaten Siak / Department of Agriculture of Siak Regency

Tabel
Table 5.5.2

Luas Lahan menurut Penggunaannya dan Kecamatan di Kabupaten Siak (ha), 2022
Area of Rice Field by Use and Sub-Regency in Siak Regency (ha), 2022

Kecamatan Sub-Regency	Lahan Pertanian 2021		
	Lahan Sawah	Lahan Bukan Sawah	
		Tegal Kebun	Ladang/Huma
(1)	(2)	(3)	(4)
Minas	-	78	54
Sungai Mandau	645	411	320
Kandis	-	5 126	231
Siak	-	548	125
Kerinci Kanan	-	25	20
Tualang	32	47	16
Dayun	-	300	180
Lubuk Dalam	-	417	245
Koto Gasib	53	785	552
Mempura	60	639	1 706
Sungai Apit	564	6 227	181
Bunga Raya	2 366	195	196
Sabak Auh	1 247	104	232
Pusako	35	5 226	-
Kabupaten Siak	5 002	20 128	4 058

Lanjutan Tabel/Continued Table 5.5.2

Kecamatan Sub-Regency	Lahan Pertanian/2021		
	Lahan Bukan Sawah		
	Perkebunan	Hutan Rakyat	Padang Rumput
(1)	(5)	(6)	(7)
Minas	26 533	-	10
Sungai Mandau	36 013	2 393	5
Kandis	126 316	688	31
Siak	22 054	3 328	16
Kerinci Kanan	8 319	51	6
Tualang	27 563	-	5
Dayun	17 611	189	5
Lubuk Dalam	9 395	300	19
Koto Gasib	37 560	3 100	50
Mempura	10 846	2 385	-
Sungai Apit	29 644	16 081	5
Bunga Raya	5 308	-	-
Sabak Auh	2 671	-	19
Pusako	10 938	10 598	9
Kabupaten Siak	370 771	39 113	180

Lanjutan Tabel/Continued Table 5.5.2

Kecamatan Sub-Regency	Lahan Pertanian/2021		
	Hutan Negara	Lahan Bukan Sawah	
		Sementara Tidak Diusahakan	Lainnya (Tambak, Kolam, Empang, DII)
(1)	(8)	(9)	(10)
Minas	-	12	3
Sungai Mandau	-	18	12
Kandis	-	-	46
Siak	-	2	4
Kerinci Kanan	-	10	30
Tualang	-	61	6
Dayun	-	30	10
Lubuk Dalam	-	350	17
Koto Gasib	-	75	8
Mempura	-	150	10
Sungai Apit	-	1 032	10
Bunga Raya	-	7	50
Sabak Auh	-	15	30
Pusako	-	15	5
Kabupaten Siak	-	1 777	241

Lanjutan Tabel/Continued Table 5.5.2

Kecamatan Sub-Regency	Lahan Bukan Pertanian 2021	Jumlah 2021/Total 2021
(1)	(11)	(12)
Minas	7 945	34 635
Sungai Mandau	130 683	170 500
Kandis	16 927	149 365
Siak	63 340	89 417
Kerinci Kanan	4 405	12 866
Tualang	6 630	34 360
Dayun	4 899	23 224
Lubuk Dalam	4 766	15 509
Koto Gasib	28 287	70 470
Mempura	27 949	43 745
Sungai Apit	80 889	134 633
Bunga Raya	11 427	19 549
Sabak Auh	3 020	7 338
Pusako	23 172	49 998
Kabupaten Siak	414 339	855 609

Lanjutan Tabel/*Continued Table 5.5.2*

Kecamatan <i>Sub-Regency</i>	Lahan Pertanian 2022		
	Lahan Sawah	Lahan Bukan Sawah	
		Tegal Kebun	Ladang/Huma
(1)	(2)	(3)	(4)
Minas	-	78	54
Sungai Mandau	645	411	320
Kandis	-	5 126	231
Siak	-	548	125
Kerinci Kanan	-	25	20
Tualang	32	47	16
Dayun	-	300	180
Lubuk Dalam	-	417	245
Koto Gasib	53	785	552
Mempura	60	639	1 706
Sungai Apit	564	6 227	181
Bunga Raya	2 366	195	196
Sabak Auh	1 247	104	232
Pusako	35	5 226	-
Kabupaten Siak	5 002	20 128	4 058

Lanjutan Tabel/Continued Table 5.5.2

Kecamatan Sub-Regency	Lahan Pertanian 2022		
	Lahan Bukan Sawah		
	Perkebunan	Hutan Rakyat	Padang Rumput
(1)	(5)	(6)	(7)
Minas	26 533	-	10
Sungai Mandau	36 013	2 393	5
Kandis	126 316	688	31
Siak	22 054	3 328	16
Kerinci Kanan	8 319	51	6
Tualang	27 563	-	5
Dayun	17 611	189	5
Lubuk Dalam	9 395	300	19
Koto Gasib	37 560	3 100	50
Mempura	10 846	2 385	-
Sungai Apit	29 644	16 081	5
Bunga Raya	5 308	-	-
Sabak Auh	2 671	-	19
Pusako	10 938	10 598	9
Kabupaten Siak	370 771	39 113	180

Lanjutan Tabel/*Continued Table 5.5.2*

Kecamatan <i>Sub-Regency</i>	Lahan Pertanian 2022		
	Hutan Negara	Lahan Bukan Sawah	
		Sementara Tidak Diusahakan	Lainnya (Tambak, Kolam, Empang, DII)
(1)	(8)	(9)	(10)
Minas	-	12	3
Sungai Mandau	-	18	12
Kandis	-	-	46
Siak	-	2	4
Kerinci Kanan	-	10	30
Tualang	-	61	6
Dayun	-	30	10
Lubuk Dalam	-	350	17
Koto Gasib	-	75	8
Mempura	-	150	10
Sungai Apit	-	1 032	10
Bunga Raya	-	7	50
Sabak Auh	-	15	30
Pusako	-	15	5
Kabupaten Siak	-	1 777	241

Lanjutan Tabel/Continued Table 5.5.2

Kecamatan Sub-Regency	Lahan Bukan Pertanian 2022	Jumlah 2022/Total 2022
(1)	(11)	(12)
Minas	7 945	34 635
Sungai Mandau	130 683	170 500
Kandis	16 927	149 365
Siak	63 340	89 417
Kerinci Kanan	4 405	12 866
Tualang	6 630	34 360
Dayun	4 899	23 224
Lubuk Dalam	4 766	15 509
Koto Gasib	28 287	70 470
Mempura	27 949	43 745
Sungai Apit	80 889	134 633
Bunga Raya	11 427	19 549
Sabak Auh	3 020	7 338
Pusako	23 172	49 998
Kabupaten Siak	414 339	855 609

Catatan/Note: Data 2022 adalah Angka Sementara (ASEM)/ Data 2022 is Preliminary Figures
 Sumber/Source: Dinas Pertanian Kabupaten Siak / Department of Agriculture of Siak Regency

06

INDUSTRI DAN ENERGI
INDUSTRY AND ENERGY

Pelanggan

Listrik Rumah Tangga
Kabupaten Siak / *Siak Regency*

2022

118 675 Rumah Tangga
Households



PENJELASAN TEKNIS

1. **Perusahaan atau usaha industri** adalah suatu unit (kesatuan) usaha yang melakukan kegiatan ekonomi, bertujuan menghasilkan barang atau jasa, terletak pada suatu bangunan atau lokasi tertentu, dan mempunyai catatan administrasi tersendiri mengenai produksi dan struktur biaya serta ada seorang atau lebih yang bertanggung jawab atas usaha tersebut.
2. **Industri manufaktur** dikelompokkan ke dalam 4 golongan berdasarkan banyaknya pekerja, yaitu: industri besar (100 orang pekerja atau lebih), industri sedang/menengah (20–99 orang pekerja), industri kecil (5–19 orang pekerja), dan industri mikro (1–4 orang pekerja).
3. **Pelanggan** adalah individu atau kelompok, baik rumah tangga, perusahaan atau institusi non profit yang membeli air bersih dari perusahaan air bersih.
4. **Air disalurkan** adalah volume air bersih dari perusahaan air bersih
5. **Kuintil** adalah nilai yang menandai batas interval dari sebaran frekuensi yang berderet dalam lima bagian sebaran yang

TECHNICAL NOTES

1. **A manufacturing establishment** is defined as a production unit engaged in economic activity, producing goods or services, located in a building or in a certain location, keeping a business record concerning the production and cost structure, and having a person or more that are responsible to those activities.
2. **Manufacturing industries** are categorized into four groups, based on the number of employees: large scale manufacturing (100 employees or more), medium scale manufacturing (20–99 employees), small scale manufacturing (5–19 employees), and micro industry (1–4 employees).
3. **Customers** are individuals or groups, whether household, company or non-profit institutions that buy water supply from water supply establishment.
4. **Distributed water** is the volume of water supply from water supply establishment.
5. **Quintile** is the value that marks the interval of the frequency distribution that is lined up in the same five distribution sections

sama.

6. **Perusahaan Listrik Negara (disingkat PLN) atau nama resminya** adalah PT. PLN (Persero) adalah sebuah BUMN yang mengurus semua aspek kelistrikan yang ada di Indonesia.
7. **Kapasitas listrik** terpasang adalah total kapasitas dari seluruh mesin pembangkit listrik yang dioperasikan.
8. **Listrik yang dibangkitkan** adalah jumlah listrik yang dibangkitkan oleh seluruh mesin pembangkit listrik dan dinyatakan dalam satuan dasar Watt hours.
9. **Jumlah listrik/air bersih** yang terjual/didistribusikan adalah banyaknya listrik/gas/air bersih yang disalurkan kepada para pelanggan.
10. **Volume air bersih** yang disalurkan adalah banyaknya air bersih yang disalurkan oleh perusahaan air bersih (dalam satuan m³). Semakin besar volume air bersih yang disalurkan maka akan semakin terpenuhi kebutuhan konsumen akan air bersih.
6. **State Electricity Company (abbreviated as PLN) or its official name is PT. PLN (Persero)** is a BUMN that deals with all aspects of electricity in Indonesia.
7. **Installed electricity capacity** is the total capacity of all operated power plants machines.
8. **Electricity generated** is the amount of electricity generated by all power plant engine in Watt hours standard unit.
9. **Sold/distributed electricity/cleaned water** is total electricity/gas/cleaned water distributed to customers.
10. **Volume of water** distributed is the amount of water that can be distributed by the water company (in units of m³). The greater the volume of water distributed it will be increasingly fulfilled the needs of consumers for clean water.

ULASAN**6.1 Energi**

Berdasarkan hasil Susenas periode Maret 2022, Persentase Rumah Tangga yang sumber penerangan utamanya menggunakan listrik PLN adalah sebesar 97,78 % turun dari tahun 2022 yang sebesar 97,99 %.

6.2 Industri

Dari Dinas Perdagangan dan Perindustrian Kabupaten Siak menyatakan bahwa pada tahun 2022 perusahaan/usaha industri Kecil di Kabupaten Siak tercatat sebanyak 1 132 perusahaan.

DESCRIPTION**6.2 Energy**

Based on the results of the Susenas for the period March 2022, percentage of households that main source of lighting use PLN electricity is 97,78%, decrease from 2022 that 97,99%.

6.2 Industry

Based on the data of Trading and Industries Service of Siak Regency it recorded that 2022 were 1 132 Small industrial companies/activities.

6.1 ENERGI ENERGY

Tabel 6.1.1 **Persentase Rumah Tangga menurut Karakteristik dan Sumber Utama Penerangan Rumah Tangga, 2022**
Percentage of Household by Characteristics and Main Sources of Household Lighting, 2022

Sumber Penerangan Utama <i>Main Sources of Household Lighting</i>	2021	2022
(1)	(4)	(5)
Listrik PLN / <i>Public (PLN) Electricity</i>	97,99 %	97,78 %
Listrik Non PLN / <i>Non Public (PLN) Electricity</i>	2,01 %	1,91 %
Bukan Listrik / <i>No Electricity</i>	0 %	0,31 %
Jumlah / <i>Total</i>	100 %	100 %

Sumber/Source: Susenas, Badan Pusat Statistik Kabupaten Siak / *Susenas, BPS - Statistics of Siak Regency*

Tabel
Table 6.1.2

Daya Terpasang, Produksi, dan Distribusi Listrik PT.PLN (Persero) pada Cabang/Ranting PLN Menurut Bulan di Kabupaten Siak, 2022
Installed Electricity Power, Production, and Distribution of PT PLN (Persero) at PLN Branch by Month in Siak Regency, 2022

Bulan Month	Daya Terpasang (KWh) Installed Capacity	Produksi Listrik (KWh) Electricity Production	Listrik Terjual (KWh) Electricity Sold
(1)	(2)	(3)	(4)
Januari	22 225 725
Februari	20 364 804
Maret	22 803 149
April	23 362 354
Mei	23 102 090
Juni	22 740 186
Juli	23 918 269
Agustus	23 652 290
September	22 834 061
Oktober	23 398 841
November	23 024 920
Desember	23 537 673
Jumlah / Total	274 964 362

Lanjutan Tabel 6.1.2

Bulan Month	Produksi Listrik (KWh) Electricity Production	Produksi Listrik (KWh) Electricity Production
(1)	(5)	(6)
Januari
Februari
Maret
April
Mei
Juni
Juli
Agustus
September
Oktober
November
Desember
Jumlah / Total

Sumber/Source : PT PLN Persero Wilayah Riau dan Kepulauan Riau/ Regional Office of PT PLN of Riau and Kepulauan Riau Province

Catatan/Note : Tidak ada kWh batas antar Kabupaten
Sistem Kelistrikan Interkoneksi Sumatera

Tabel
Table 6.1.3

Banyaknya Produksi Tenaga Listrik Dirinci Menurut Golongan Tarif di Kabupaten Siak, 2022
The Utilization of Electricity by Class of Consumers in Siak, 2022

Jenis Pelanggan <i>Kind of Consumers</i>	Jumlah Pelanggan <i>Number of Consumers</i>	Penggunaan (KWh) <i>Utilization</i>
(1)	(2)	(3)
Tarif Sosial	3 097	11 782 515
Tarif Rumah Tangga	118 675	178 671 998
Tarif Bisnis	12 441	62 400 126
Tarif Industri	38	7 896 788
Tarif Penerangan	888	13 748 827
Tarif Lain - lain	127	464 109
Jumlah / Total	135 266	274 964 362

Sumber/Source : PT PLN Persero Wilayah Riau dan Kepulauan Riau/ Regional Office of PT PLN of Riau and Kepulauan Riau Province

Tabel
Table 6.1.4**Jumlah Pelanggan dan Air yang Disalurkan Menurut Kecamatan, 2021-2022**
Number of Customers and Distributed Water by Sub-Regency, 2021-2022

Kecamatan <i>Sub-Regency</i>	2021	
	Pelanggan <i>Number of Customers</i>	Air Disalurkan <i>Distributed Water (m³)</i>
(1)	(2)	(3)
Minas	1 995	349 619
Sungai Mandau	75	10 114
Kandis	130	20 995
Siak	5 450	1 094 759
Kerinci Kanan	30	2 198
Tualang	270	41 198
Dayun	290	32 385
Lubuk Dalam	660	90 618
Koto Gasib	390	81 215
Mempura	1 740	297 805
Sungai Apit	205	34 135
Bunga Raya	1 125	252 908
Sabak Auh	90	13 345
Pusako	340	52 225
Kabupaten Siak	12 790	2 373 519

Kecamatan Sub-Regency	2022	
	Pelanggan Number of Customers	Air Disalurkan Distributed Water (m ³)
(1)	(2)	(3)
Minas	1 946	180 120,8
Sungai Mandau	55	5 886
Kandis	92	13 904,6
Siak	5 876	1 074 827,5
Kerinci Kanan	268	23 452,5
Tualang	240	44 434,9
Dayun	316	33 341,4
Lubuk Dalam	1 677	160 965,9
Koto Gasib	386	85 504,6
Mempura	1 859	274 520,9
Sungai Apit	225	36 234
Bunga Raya	1 255	287 644,7
Sabak Auh	849	43 403,1
Pusako	793	86 940,6
Kabupaten Siak	15 837	2 351 181,5

Sumber/Source: Kantor UPTD SPAM Kabupaten Siak / UPTD SPAM Office of Siak Regency

6.2 INDUSTRI INDUSTRY

Tabel
Table 6.2.1 **Jumlah Perusahaan Industri Kecil Menengah berdasarkan kelompok industri di Kabupaten Siak, 2021-2022**
Number of Small Industrial Company in Siak Regency, 2021 - 2022

Kelompok Industri Group	Jumlah Perusahaan Number of Company	
	2021	2022
(1)	(2)	(3)
Industri Pangan dan Agro Industri	321	330
Industri Sandang dan Kulit	123	121
Industri Kimia dan Bahan Bangunan	407	413
Industri Kerajinan	124	130
Industri Logam dan Elektronika	139	138
Jumlah/Total	1 114	1 132

Sumber/Source: Dinas Perdagangan dan Perindustrian Kabupaten Siak / Trading and Industry Service of Siak Regency

Tabel 6.2.2 **Jumlah Tenaga Kerja Industri Kecil di Kabupaten Siak, 2021-2022**
Table *Number of Small Industrial Labour in Siak Regency, 2021 - 2022*

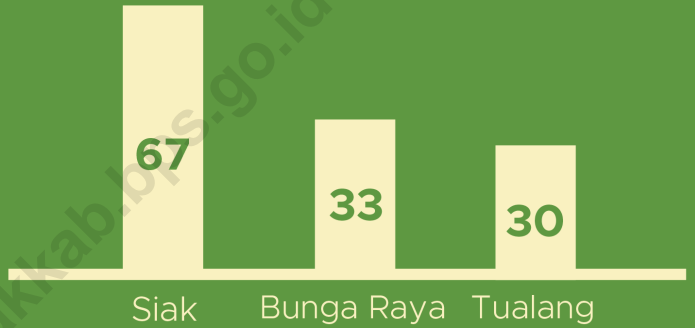
Kelompok Industri Group	Tenaga Kerja Labour	
	2021	2022
(1)	(2)	(3)
Industri Pangan dan Agro Industri	915	935
Industri Sandang dan Kulit	296	296
Industri Kimia dan Bahan Bangunan	1 854	1 861
Industri Kerajinan	277	281
Industri Logam	346	346
Jumlah/Total	3 688	3 719

Sumber/Source: Dinas Perdagangan dan Perindustrian Kabupaten Siak / Trading and Industry Service of Siak Regency

07

PARIWISATA
TOURISM

Jumlah Rumah Makan/Restoran
Kabupaten Siak | 2022



PENJELASAN TEKNIS

TECHNICAL NOTES

1. **Wisatawan mancanegara** (wisman) ialah setiap pengunjung yang mengunjungi suatu negara di luar tempat tinggalnya, didorong oleh satu atau beberapa keperluan tanpa bermaksud memperoleh penghasilan di tempat yang dikunjungi dan lamanya kunjungan tersebut tidak lebih dari satu tahun (12 bulan). Definisi ini mencakup 2 (dua) kategori wisatawan mancanegara, yaitu :

a. **Wisatawan (turis)** ialah setiap pengunjung seperti definisi di atas yang tinggal paling sedikit 24 jam, akan tetapi tidak lebih dari 1 (satu) tahun di tempat yang dikunjungi, dengan maksud antara lain: berlibur, rekreasi, olah raga, bisnis, menghadiri pertemuan, studi, dan kunjungan dengan alasan kesehatan.

b. **Excursionist** ialah setiap pengunjung seperti definisi di atas yang tinggal kurang dari 24 jam di tempat yang dikunjungi (termasuk "Cruise passengers"). Cruise Passengers ialah setiap pengunjung yang tiba di suatu negara di mana mereka tidak menginap di akomodasi yang tersedia di negara tersebut, misalnya dengan kapal laut.

1. **An International Visitor** is any person visiting a country other than his usual place of residence for any reason other than for earning income in the country visited, and the length of stay is no more than one year (12 months). This definition covers two categories of foreign visitors, namely :

a. **"Tourist"** is any visitor staying for at least 24 hours, but no more than one year, in the country visited, with the intention of visiting, and for any of these purposes: Pleasure, recreation and sports, Business, visiting friends and relatives, missions, attending meetings, conferences, visit for health reasons and study.

b. **"Excursionist"** is any visitor staying less than 24 hours in the country visited including, "Cruise Passengers", i.e. visitors arriving in a country without staying in any accommodation available in the visited country.

2. **Rata-rata lama tinggal** adalah

2. **Average length of stay** is the

ratarata waktu tinggal wisatawan mancanegara di Indonesia untuk satu kali kunjungan.

average stay duration of foreign visitor in Indonesia for one trip.

3. **Usaha penyediaan akomodasi** adalah usaha yang menyediakan pelayanan penginapan yang dapat dilengkapi dengan pelayanan pariwisata lainnya. Usaha penyediaan akomodasi dapat berupa hotel, vila, pondok wisata, bumi perkemahan, persinggahan karavan, dan akomodasi lainnya yang digunakan untuk tujuan pariwisata.
 4. **Hotel** adalah penyediaan akomodasi secara harian berupa kamar-kamar di dalam satu bangunan yang dapat dilengkapi dengan jasa pelayanan makan dan minum, kegiatan hiburan dan atau fasilitas lainnya. Hotel terdiri dari hotel berbintang dan hotel non- bintang.
 5. **Hotel bintang** adalah usaha penyediaan jasa pelayanan penginapan, makan minum serta jasa lainnya bagi umum dengan menggunakan sebagian atau seluruh bangunan. Usaha ini dikelola secara komersial serta memenuhi ketentuan persyaratan sebagai hotel bintang (termasuk berlian) yang ditetapkan dalam surat keputusan instansi yang membinanya. Misalnya hotel bintang lima, hotel bintang empat dan seterusnya.
3. **The business of providing accommodation** is a business that provides specialty services that can be equipped with other tourism services. It includes hotel, villa, cottage, camping, caravan stop, and other accommodation that are used for tourism purposes.
 4. **Hotel** is a daily supply of accommodation rooms within a building which can be equipped with eating and drinking services, entertainment activities and/or other facilities. Hotel consists of a classified hotel and a non-classified hotel.
 5. **A star hotel** is the business of providing an accommodation, eating and drinking as well as other services for the public by using a building or a part of a building. It is managed commercially and meets specified requirements as a star hotel (including diamonds) set forth in the decree of fostering agency. For example, five star hotel, four star hotel, and so on.

6. **Imigrasi** adalah perpindahan orang dari suatu negara-bangsa (nationstate) ke negara lain, di mana ia bukan merupakan warga negara. Imigrasi merujuk pada perpindahan untuk menetap permanen yang dilakukan oleh imigran, sedangkan turis dan pendatang untuk jangka waktu pendek tidak dianggap imigran.
6. **Immigration** is the transfer of people from a nation-state to other countries, where they are not citizens. Immigration refers to the move to permanent residence carried out by immigrants, while tourists and migrants for short periods are not considered immigrants.

<https://siakkab.bps.go.id>

ULASAN

Jumlah akomodasi di Siak pada tahun 2022 tercatat sebanyak 19 akomodasi dengan 638 kamar dan 1 098 tempat tidur.

Sementara itu, tercatat sebanyak 478 530 orang berkunjung ke tempat wisata Kabupaten Siak pada tahun 2022.

DESCRIPTION

The Number of accommodation in Siak Regency on 2022 was 19 accommodations with 638 rooms and 1 098 beds.

Meanwhile, there were 478 530 people visiting Siak in 2022.

<https://siakkab.bps.go.id>

Tabel
Table 7.1

**Kunjungan Wisatawan Domestik dan Mancanegara di
Kabupaten Siak, 2019-2022**
Visitor to Siak regency by Month, 2019-2022

Bulan Month	Tahun Year			
	2019	2020	2021	2022
(1)	(2)	(3)	(4)	(5)
Januari/January	54 930	44 826	6 701	45 711
Februari/February	44 213	19 321	15 686	24 389
Maret/March	55 078	11 831	55 789	24 809
April/April	48 904	-	198	7 156
Mei/May	21 855	-	-	184 363
Juni/June	115 999	4 090	58	27 744
Juli/July	52 449	6 505	4 542	30 995
Agustus/August	33 911	-	2 863	19 459
September/September	26 038	-	3 980	18 924
Oktober/October	33 566	-	16 293	20 020
November/November	43 522	7 630	16 238	21 900
Desember/December	87 554	18 925	42 040	53 060
Jumlah/Total	618 019	113 128	164 388	478 530

Sumber/Source: Dinas Pariwisata Kabupaten Siak / Tourism Department of Siak Regency

Tabel
Table 7.2**Banyaknya Usaha Penyedia Jasa Akomodasi, Kamar, dan Tempat Tidur di Kabupaten Siak, 2021-2022**
Number of Business Accomodation Service Providers in Siak Regency, 2021-2022

Jenis Kinds	Usaha Akomodasi Accomodation Businesses	2021	
		Kamar Rooms	Tempat Tidur Beds
(1)	(2)	(3)	(4)
Bintang / Stars	2	109	175
Non Bintang / No Stars	16	513	869
Total	18	622	1 064

Lanjutan Tabel/*Continued Table 7.2*

Jenis Kinds	Usaha Akomodasi Accommodation Businesses	2022	
		Kamar Rooms	Tempat Tidur Beds
(1)	(2)	(3)	(4)
Bintang / Stars	2	109	175
Non Bintang / No Stars	17	529	923
Total	19	638	1 098

Sumber/*Source*: Badan Pusat Statistik Kabupaten Siak/ *BPS-Statistics of Siak Regency*

Tabel
Table 7.3

Rata-rata Lama Menginap Tamu Asing dan Tamu Domestik Menurut Jenis Akomodasi di Kabupaten Siak, 2022
Average Length of Stay of Foreign and Domestic Visitors by Accomodation Kinds in Siak Regency, 2022

Jenis Kinds	2022		
	Rata-rata Lama Menginap Asing <i>Average Length of Stay of Foreign</i>	Rata-rata Lama Menginap Domestik <i>Average Length of Stay of Domestic</i>	Rata-rata Lama Menginap Total <i>Average Length of Stay Total</i>
(1)	(2)	(3)	(4)
Bintang / Stars	2	1,28	1,28
Non Bintang / No Stars	6	1,66	1,66

Sumber/Source: Badan Pusat Statistik Kabupaten Siak/ BPS-Statistics of Siak Regency

Tabel 7.4
Table

Persentase Tingkat Penghunian Kamar (TPK) Hotel dan Akomodasi Lainnya Menurut Jenis Hotel di Kabupaten Siak, 2022
Room Occupancy Rate of Hotels and Other Accomodations by Type in Siak Regency, 2022

2022	
Jenis Kinds	Tingkat Penghunian Kamar (TPK) Room Occupancy Rate
(1)	(2)
Bintang / Stars	9,84
Non Bintang / No Stars	21,46

Sumber/Source: Badan Pusat Statistik Kabupaten Siak/ BPS-Statistics of Siak Regency

Tabel
Table 7.5**Kegiatan Keimigrasian di Kabupaten Siak, 2021**
Immigration Activities in Siak Regency, 2021

Uraian Kegiatan Activities Description	2021					
	Jan	Feb	Mar	Apr	Mei	Jun
(1)	(2)	(3)	(4)	(5)	(6)	(7)
PASPOR RI 48 H	45	39	32	43	11	42
PASPOR RI 24 H	-	-	-	-	-	-
PERP. ITK	-	-	-	-	2	2
TOTAL KITAS BARU	2	-	1	-	10	5
TOTAL PER KITAS	5	-	5	3	4	19
PERP E-KITAP	-	-	-	-	-	-
MREP	-	2	4	-	-	-
EPO IZIN TINGGAL	-	-	-	5	1	8
KEDATANGAN	-	-	-	-	-	-
KEBERANGKATAN	-	-	-	-	-	-
SIGN ON	-	-	-	-	-	-
SIGN OFF	-	-	-	-	-	-
DEPORTASI	-	-	-	-	-	-
ABK WNI KEDATANGAN	844	882	895	914	1000	771
ABK WNI KEBERANGKATAN	913	855	929	790	883	852
ABK WNA KEDATANGAN	57	72	20	4	19	-
ABK WNA KEBERANGKATAN	40	100	37	24	19	41
BAP HILANG	-	-	-	-	-	-
BAP RUSAK	-	-	-	-	-	-
OPERASI LAPANGAN	-	-	-	-	-	-
PROJUSTIA	-	-	-	-	-	-
TAK	-	-	-	-	-	-

Lanjutan Tabel/*Continued Table 7.3*

Uraian Kegiatan <i>Activities Description</i>	2021					
	Jul	Agu	Sep	Okt	Nov	Des
(1)	(8)	(9)	(10)	(11)	(12)	(13)
PASPOR RI 48 H	27	31	50	51	83	151
PASPOR RI 24 H	-	-	-	-	-	-
PERP. ITK	-	2	-	-	-	-
TOTAL KITAS BARU	-	5	-	-	7	6
TOTAL PER KITAS	2	6	1	-	26	28
PERP E-KITAP	-	-	-	-	-	-
MREP	-	-	1	-	2	-
EPO IZIN TINGGAL	-	2	3	3	3	4
KEDATANGAN	-	-	-	-	-	-
KEBERANGKATAN	-	-	-	-	-	-
SIGN ON	-	-	-	-	-	-
SIGN OFF	-	-	-	-	-	-
DEPORTASI	-	-	-	-	-	-
ABK WNI KEDATANGAN	861	857	845	806	803	735
ABK WNI KEBERANGKATAN	833	977	-	825	805	772
ABK WNA KEDATANGAN	11	30	835	110	57	95
ABK WNA KEBERANGKATAN	9	38	-	111	96	77
BAP HILANG	-	-	-	-	-	-
BAP RUSAK	-	-	-	-	-	-
OPERASI LAPANGAN	-	-	-	-	-	-
PROJUSTIA	-	-	-	-	-	-
TAK	-	-	-	-	-	-

Sumber/*Source*: Kantor Imigrasi Kabupaten Siak /*Immigration Office of Siak Regency*

Tabel
Table 7.6**Jumlah Rumah Makan/Restoran menurut Kecamatan di
Kabupaten Siak, 2019-2022**
Immigration Activities in Siak Regency, 2019-2022

Kecamatan Sub-Regency	Tahun/Year			
	2019	2020	2021	2022
(1)	(2)	(3)	(4)	(5)
Minas	10	22	22	22
Sungai Mandau	5	10	6	6
Kandis	10	22	22	16
Siak	37	37	62	67
Kerinci Kanan	7	7	5	5
Tualang	26	30	34	30
Dayun	10	15	15	20
Lubuk Dalam	20	20	20	7
Koto Gasib	2	19	20	20
Mempura	13	14	14	14
Sungai Apit	8	24	24	24
Bunga Raya	19	33	33	33
Sabak Auh	7	7	6	6
Pusako	5	7	7	7
Kabupaten Siak	179	267	330	277

Sumber/Source: Dinas Pariwisata Kabupaten Siak / Tourism Department of Siak Regency

08

TRANSPORTASI DAN KOMUNIKASI
TRANSPORTATION AND COMMUNICATION

Panjang Jalan Kabupaten
Siak **2022**



2 880,19 Km

PENJELASAN TEKNIS**TECHNICAL NOTES**

1. **Data panjang jalan** bersumber dari Kementerian Pekerjaan Umum dan Perumahan Rakyat, sedangkan jalan kabupaten/ kota bersumber dari Dinas Pekerjaan Umum Kabupaten/Kota, diolah dari daftar PJ-II/5.
 2. **Permukaan jalan** adalah bahan yang digunakan sebagai permukaan pada sebuah kawasan yang dilalui oleh kendaraan atau lalu lintas pejalan kaki, seperti jalan raya atau jalan pejalan kaki.
 3. **Aspal** adalah material yang pada temperatur ruang berbentuk padat sampai agak padat, dan bersifat termoplastis.
 4. **Kantor Pos** adalah tempat pemberi pelayanan komunikasi tertulis dan atau surat elektronik, layanan paket, layanan logistik, layanan transaksi keuangan, dan layanan keagenan pos untuk kepentingan umum. Rumah pos berfungsi sama seperti kantor pos dan kantor pos pembantu, bedanya rumah pos biasanya terletak di daerah terpencil.
 5. **Telekomunikasi** adalah setiap pemancaran, pengiriman dan atau penerimaan dari setiap informasi dalam bentuk tanda-tanda, isyarat, tulisan, gambar, suara, dan bunyi melalui sistem
1. **Data on the length of roads** were taken from the Ministry of Public Works and Housing, while the regency/municipality roads data were taken from Regency/ Municipality Public Works Offices, based on PJ-II/5 questionnaire.
 2. **Road surfaces** are materials used as surfaces in an area traversed by vehicles or pedestrian traffic, such as highways or pedestrian roads.
 3. **Asphalt** is a material that at a solid to somewhat dense room temperature, and is thermoplastic.
 4. **Post Office** is a service provider facility of written communication and or electronic mail, parcel service, logistics services, financial transaction services, and postal services to the public. Postal house has the same function as the post office and subsidiary of post office, the difference is that postal house is usually located in remote areas.
 5. **Telecommunication** includes every transmitting, delivering and or receiving from every information of marking, signal, article, picture, sound and voice through strand of wire system, optic, radio, or other

kawat, optik, radio, atau sistem elektromagnetik lainnya.

electromagnetic system.

6. Jaringan telekomunikasi adalah rangkaian perangkat telekomunikasi dan kelengkapannya yang digunakan dalam bertelekomunikasi.

6. Telecommunication network is peripheral network of telecommunication and its equipment used in the means of telecommunication.

7. Telepon tetap kabel dalam Susenas disebut **telepon rumah** adalah jaringan telekomunikasi menggunakan perangkat telepon tetap dengan kabel yang secara umum diatur oleh standar-standar teknis dengan menggunakan suatu nomor telepon, dikenal pula sebagai Public Switched Telephone Network (PSTN). Pada umumnya dimanfaatkan untuk telepon rumah dan jaringan internet, memiliki kemampuan menghantarkan sinyal dengan kuat dan jelas dengan biaya yang relatif lebih murah.

7. Fixed line telephone based on Susenas called **home phone** is a telecommunication network using fixed line telephone device which is generally regulated by technical standards, using a phone number, also known as the Public Switched Telephone Network (PSTN). It is generally used for home phone and Internet networks, has the ability to deliver a strong and clear signal with a relatively low cost.

8. Telepon bergerak seluler adalah perangkat telekomunikasi elektronik yang mempunyai kemampuan dasar yang sama dengan telepon tetap kabel namun dapat dibawa ke mana-mana (portable, mobile) dan tidak perlu disambungkan dengan jaringan telekomunikasi kabel. Selain berfungsi sebagai telepon, telepon selular modern biasanya mendukung layanan tambahan seperti Short Messages Services (SMS), Multimedia Messages

8. Cellular mobile phone is an electronic telecommunication device which has the same basic capabilities with fixed cables, but can be taken anywhere (portable, mobile) and does not need to be connected to the wired telecommunications networks. In addition to functioning as a telephone, modern mobile phone typically supports additional services such as Short Messages Services (SMS), Multimedia Messages Service (MMS), e-mail

Service (MMS), e-mail dan akses Internet, aplikasi bisnis dan permainan, serta fotografi. Saat ini, Indonesia mempunyai dua sistem jaringan telepon bergerak seluler yaitu Global System for Mobile Telecommunications (GSM) dan CDMA.

and access to the Internet, business applications and games, as well as photography. Currently, Indonesia has two cellular mobile telephone network system that are GSM (Global System for Mobile Telecommunications) and Code Division Multiple Access (CDMA).

9. Internet adalah sebuah jaringan komputer publik di seluruh dunia. Internet menyediakan akses ke sejumlah layanan komunikasi termasuk World Wide Web dan membawa surel, berita, hiburan, dan file data.

9. The internet is a worldwide public computer network. It provides access to a number of communication services including the World Wide Web and carries e-mail, news, entertainment, and data files.

10. Komputer mengacu pada komputer desktop, laptop (portable) atau tablet (atau komputer genggam yang serupa).

10. A computer refers to a desktop computer, a laptop (portable) computer or a tablet (or similar handheld computer).

11. Desktop (personal computer/PC) adalah komputer yang biasanya tetap di satu tempat, biasanya pengguna ditempatkan di depannya, di belakang keyboard.

11. Desktop is a computer that usually remains fixed in one place; normally the user is placed in front of it, behind the keyboard.

12. Laptop (portable) adalah komputer yang cukup kecil untuk dibawa dan biasanya memungkinkan tugas yang sama sebagai komputer desktop, tetapi juga mencakup notebook dan netbook tetapi tidak termasuk tablet dan sejenis komputer genggam.

12. Laptop (portable) computer is a computer that is small enough to carry and usually enables the same tasks as a desktop computer; it includes notebooks and netbooks but does not include tablets and similar handheld computers.

13. Tablet (atau sejenis komputer genggam) adalah komputer

13. Tablet (or similar handheld computer) is a tablet is a computer

yang terintegrasi ke layar sentuh datar, yang dioperasikan dengan menyentuh layar daripada menggunakan keyboard fisik.

that is integrated into a flat touch screen, operated by touching the screen rather than (or as well as) using a physical keyboard.

<https://siakkab.bps.go.id>

ULASAN

Sarana perhubungan di Kabupaten Siak sangat penting artinya dalam rangka arus sosial ekonomi masyarakat. Dari laporan Dinas Pekerjaan Umum, Tata Ruang, Perumahan Rakyat dan Kawasan Pemukiman Kabupaten Siak hingga tahun 2022 panjang jalan di Kabupaten Siak 2 880,19 km.

DESCRIPTION

Transportation facilities in Siak Regency are very important in the context of the socio-economic flow of the community. From the reports of the Office of Public Works, Spatial Planning, Public Housing and Settlement Areas of Siak Regency until 2022 the length of roads in Siak Regency is 2 880,19 km

<https://siakkab.bps.go.id>

8.1 TRANSPORTASI TRANSPORTATION

Tabel 8.1.1 **Panjang Jalan menurut Tingkat Kewenangan Pemerintah di Kabupaten Siak (km), 2020 –2022**
Table 8.1.1 **Length of Roads by Level of Government Authority in Siak Regency (km), 2020–2022**

Tingkat Kewenangan Pemerintah Level of Government Authority	2020	2021	2022
(1)	(2)	(3)	(4)
Negara/State	128,13	128,13	172,12
Provinsi/Province	155,00	155,00	119,34
Kabupaten/Sub-Regency	2 880,19	2 880,19	2 880,19
Jumlah/Total	3 163,32	3 163,32	3 171,65

Sumber/Source: Dinas Pekerjaan Umum, Tata Ruang, Perumahan Rakyat dan Kawasan Pemukiman Kabupaten Siak/ Regional Office of Public Works, Spatial Planning, Housing and Residential Area of Siak Regency

Tabel 8.1.2 **Panjang Jalan Menurut Jenis Permukaan Jalan di Kabupaten Siak (km), 2020–2022**
Length of Roads by Type of Road Surface in Siak Regency (km), 2020–2022

Jenis Permukaan Jalan Type of Road Surface	2020	2021	2022
(1)	(2)	(3)	(4)
Aspal/Paved	962,60	953,09	971,25
Beton/Concrete	479,45	491,47	492,00
Kerikil/Gravel	705,41	682,61	627,67
Tanah/Soil	732,73	753,02	789,27
Jumlah/Total	2 880,19	2 880,19	2 880,19

Sumber/Source: Dinas Pekerjaan Umum, Tata Ruang, Perumahan Rakyat dan Kawasan Pemukiman Kabupaten Siak / Public Works, Spatial Planning, Housing and Settlement Area Service of Siak Regency

Tabel 8.1.3 Panjang Jalan Menurut Kondisi Jalan di Kabupaten Siak (km), 2020–2022
Length of Roads by Condition of Roads in Siak Regency (km), 2020–2022

Kondisi Jalan Condition of Roads	2020	2021	2022
(1)	(2)	(3)	(3)
Baik/Good	1 359,40	1 012,40	1 138,44
Sedang/Moderate	69,60	386,55	269,72
Rusak Ringan/Low Damage	316,83	380,72	371,51
Rusak Berat/Severely Damage	1 134,36	1 100,52	1 100,52
Jumlah/Total	2 880,19	2 880,19	2 880,19

Sumber/Source: Dinas Pekerjaan Umum, Tata Ruang, Perumahan Rakyat dan Kawasan Pemukiman Kabupaten Siak / Public Works, Spatial Planning, Housing and Settlement Area Service of Siak Regency

Tabel 8.1.4 Panjang Jembatan Menurut Jenis Permukaan Jembatan di Kabupaten Siak (km), 2020–2022
Length of Bridges by Type of Bridges Surface in Siak Regency (km), 2020–2022

Jenis Jembatan Type of Bridges	2020	2021	2022
(1)	(2)	(3)	(4)
<i>Cabel Stayed</i>	1,00	1,00	1,00
<i>Balance Cantilever</i>	1,00	1,00	1,00
<i>Arc Truss</i>	1,00	1,00	1,00
<i>Box Culvert</i>	716,00	716,00	721,00
<i>Steel Frame</i>	8,00	8,00	8,00
<i>Concrete</i>	42,00	42,00	43,00
<i>Iron</i>	67,00	67,00	67,00
Jumlah/Total	836,00	836,00	842,00

Sumber/Source: Dinas Pekerjaan Umum, Tata Ruang, Perumahan Rakyat dan Kawasan Pemukiman Kabupaten Siak / Public Works, Spatial Planning, Housing and Settlement Area Service of Siak Regency

Tabel 8.1.5 Panjang Jembatan Menurut Kondisi Jembatan di Kabupaten Siak (km), 2020–2022
Length of Bridges by Condition of Bridges in Siak Regency (km), 2020–2022

Kondisi Jembatan <i>Condition of Bridges</i>	2020	2021	2022
(1)	(2)	(3)	(3)
Baik/ <i>Good</i>	769	769	775
Sedang/ <i>Moderate</i>	67	67	67
Rusak Ringan/ <i>Low Damage</i>	-	-	-
Rusak Berat/ <i>Severely Damage</i>	-	-	-
Jumlah/Total	836	836	842

Sumber/*Source*: Dinas Pekerjaan Umum, Tata Ruang, Perumahan Rakyat dan Kawasan Pemukiman Kabupaten Siak / *Public Works, Spatial Planning, Housing and Settlement Area Service of Siak Regency*

8.2 KOMUNIKASI COMMUNICATION

Tabel
Table 8.2.1 **Persentase Penduduk Berusia 5 Tahun ke Atas yang Mengakses Internet dalam 3 Bulan Terakhir menurut Jenis Kelamin dan Alat yang Digunakan untuk Mengakses Internet di Kabupaten Siak, 2022**
Percentage of Population Members Aged 5 Years and Over Who Accessed the Internet during the Last 3 Months by Genders and Media Used to Access the Internet, 2022

Jenis Kelamin Genders	Komputer, Desktop Computer, Desktop	Laptop/Notebook/Tablet Laptop/Notebook/Tablet	HP/Ponsel Cellular Phone	Lainnya Others
(1)	(2)	(3)	(4)	(5)
Laki- Laki	0,66	6,53	98,72	0,14
Perempuan	1,12	6,62	99,21	0,28
Kabupaten Siak	0,88	6,57	98,95	0,20

Sumber/Source: BPS, Survei Sosial Ekonomi Nasional (Susenas) /BPS-Statistics Indonesia, SUSENAS

Tabel
Table 8.2.2

Persentase Penduduk Berumur 5 Tahun ke Atas yang Mengakses Internet dalam 3 Bulan Terakhir Menurut Tujuan Mengakses Internet di Kabupaten Siak, 2021 - 2022

Percentage of Population Members Aged 5 Years and Over Who Accessed the Internet during the Last 3 Months by The Purpose for Access Internet in Siak Regency, 2021 - 2022

Tujuan Mengakses Internet <i>Purpose for Access Internet</i>	2021	2022
(1)	(2)	(3)
Mendapat Informas/Berita	68,18	82,17
Mendapat Informasi Barang/Jasa	12,20	17,00
Mengirim/Menerim E-mail	10,66	6,32
Sosial media/Jejaring Sosial	85,08	79,16
Pembelian Barang/Jasa	13,23	16,43
Penjualan Barang/Jasa	4,46	3,32
Fasilitas Finansial	7,25	3,51
Pembelajaran Online	36,50	19,75
Hiburan	60,91	74,96
Lainnya	4,23	4,57

Sumber/Source: BPS, Survei Sosial Ekonomi Nasional (Susenas) /BPS-Statistics Indonesia, SUSENAS

09

**KOPERASI DAN HARGA-HARGA
COOPERATIVE AND PRICES**

Jumlah
Koperasi
Aktif, 2022
165

Jumlah
Koperasi
Tidak
Aktif, 2022
238

Kabupaten Siak / Siak Regency

PENJELASAN TEKNIS

1. Realisasi Penerimaan dan Pengeluaran Pemerintah Kabupaten adalah realisasi/perhitungan APBD Kabupaten pada tiap tahun anggaran.
2. Pendapatan Asli Daerah (PAD) adalah pendapatan yang diperoleh daerah yang dipungut berdasarkan peraturan daerah sesuai dengan peraturan perundang-undangan, guna keperluan daerah yang bersangkutan dalam membiayai kegiatannya.
3. Dana Perimbangan adalah dana yang bersumber dari pendapatan APBN yang dialokasikan kepada Daerah untuk mendanai kebutuhan daerah dalam rangka pelaksanaan desentralisasi.
4. Lain-lain Pendapatan yang Sah adalah pendapatan lainnya dari pemerintah pusat dan atau dari instansi pusat, serta dari daerah lainnya.
5. Koperasi adalah badan usaha yang beranggotakan orang seorang atau badan hukum koperasi dengan melandaskan kegiatannya berdasarkan prinsip koperasi sekaligus sebagai gerakan ekonomi rakyat yang berdasar atas asas kekeluargaan.

TECHNICAL NOTES

1. *Actual revenue and expenditure of Regencial Government is the realization/regencial budget calculations for every fiscal year.*
2. *Original Local Government Revenue is revenue that withheld based on local regulations in accordance with the legislation, for the purposes of financing their activities.*
3. *Balanced Budget is the fund coming from the state budget that allocated to regions to fund their needs in the context of decentralization.*
4. *Other Legal Revenue is other income that coming from the central government and or from the central agencies, as well as from other local government.*
5. *Cooperative is an establishment that its members are people or establishments with legal status of cooperative and its activities based on people economic movement.*

ULASAN

Realisasi penerimaan keuangan Pemerintah Kabupaten Siak hingga Desember 2021 berjumlah Rp. 2,231 trilyun.

DESCRIPTION

The realization of regional financial income of Siak Regency until December 2021 was 2,231 trillion rupiah.

<https://siakkab.bps.go.id>

9.1 KEUANGAN DAERAH REGIONAL FINANCE

Tabel
Table 9.1.1 **Realisasi Pendapatan Daerah Menurut Jenis Penerimaan di Kabupaten Siak (Rp), 2020-2021**
Realization of Financial Income by Types in Siak Regency, 2020-2021

Jenis Penerimaan Types	2020
(1)	(2)
Pendapatan Asli Daerah	265 949 232 656,23
Hasil Pajak Daerah	112 877 923 039,78
Hasil Retribusi Daerah	20 154 941 836,98
Hasil Pengelolaan Kekayaan Daerah yang Dipisahkan	66 886 528 201,00
Lain-lain Pendapatan Asli Daerah yang Sah	66 029 839 578,47
Dana Perimbangan	1 320 134 346 800,00
Bagi Hasil Pajak/Bagi Hasil Bukan Pajak	375 571 718 145,00
Dana Alokasi Umum (DAU)	341 638 855 204,00
Dana Alokasi Khusus (DAK)	363 379 380 140,00
Lain-lain Pendapatan Daerah yang Sah	239 544 393 311,00
Pendapatan Hibah	347 164 380 455,02
Dana Darurat	22 434 245,00
Dana Bagi Hasil Pajak dari Provinsi dan Pemerintah Daerah Lainnya	-
Dana Penyesuaian dan Otonomi Khusus	107 519 036 726,02
Bantuan Keuangan dari Provinsi atau Pemerintah Daerah Lainnya	39 249 156 000,00
Dana Desa	20 261 800 000,00
Lainnya (Dana BOS Satdik SD dan SMP)	180 111 953 484,00
Jumlah/Total	1 933 247 959 911,25

Lanjutan Tabel/*Continued Table* 9.1.1

Jenis Penerimaan Types	2021
(1)	(2)
Pendapatan Asli Daerah	309 653 183 443,29
Hasil Pajak Daerah	133 478 683 909,25
Hasil Retribusi Daerah	18 632 400 562,11
Hasil Pengelolaan Kekayaan Daerah yang Dipisahkan	26 139 104 137,00
Lain-lain Pendapatan Asli Daerah yang Sah	131 402 994 834,93
Dana Perimbangan	1 574 686 582 642,00
Bagi Hasil Pajak/Bagi Hasil Bukan Pajak	968 825 949 485,00
Dana Alokasi Umum (DAU)	366 526 944 000,00
Dana Alokasi Khusus (DAK)	239 333 689 157,00
Lain-lain Pendapatan Daerah yang Sah	62 730 360 000,00
Pendapatan Hibah	-
Dana Darurat	-
Dana Bagi Hasil Pajak dari Provinsi dan Pemerintah Daerah Lainnya	135 008 795 505,00
Dana Penyesuaian dan Otonomi Khusus	-
Bantuan Keuangan dari Provinsi atau Pemerintah Daerah Lainnya	11 077 409 977,96
Dana Desa	118 483 797 256,00
Lainnya (Dana BOS Satdik SD dan SMP)	62 730 360 000,00
Jumlah/Total	2 231 375 959 824,25

Sumber/*Source*: Badan Keuangan Daerah Kabupaten Siak / Regional Finance Office of Siak Regency

Tabel
Table 9.1.2

**Realisasi Belanja Pemerintah Daerah Menurut Jenis
Belanja di Kabupaten Siak (Rp), 2020 - 2021**
*Realization of Financial Expenditures by Types in Siak
Regency, 2020 - 2021*

Jenis Realisasi Types	2020
(1)	(2)
Pendapatan Belanja Tidak Langsung	1.051.950.122.251,00
Belanja Pegawai	677.854.770.484,00
Belanja Bunga	-
Belanja Subsidi	-
Belanja Hibah	56.023.542.450,00
Belanja Bantuan Sosial	47.968.890.000,00
Belanja Bagi Hasil kepada Provinsi/Kab/Kota dan Pemerintah Desa	11.924.325.000,00
Belanja Bantuan Keuangan Kepada Provinsi/Kab/Kota dan Pemerintah Desa	257.424.118.099,00
Belanja Tidak Terduga	754.476.218,00
Belanja Langsung	1.045.138.909.271,40
Belanja Pegawai	19.796.294.667,00
Belanja Barang dan Jasa	659.219.139.436,80
Belanja Modal	366.123.475.167,60
Jumlah/Total	2.097.089.031.522,40

Lanjutan Tabel/*Continued Table 9.1.2*

Jenis Realisasi Types	2021
(1)	(2)
Belanja Operasi	1 463 860 329 030,58
Belanja Pegawai	729 725 470 331,20
Belanja Barang dan Jasa	678 284 447 224,38
Belanja Bunga dan Subsidi	-
Belanja Hibah	24 155 231 475,00
Belanja Bantuan Sosial	31 695 180 000,00
Belanja Modal	299 610 407 976,79
Belanja Tidak Terduga	10 968 635 084,00
Belanja Transfer	241 215 924 256,00
Belanja Bagi Hasil	13 267 794 000,00
Belanja Bantuan Keuangan	227 948 130 256,00
Jumlah/Total	2 015 655 296 347,37

Sumber/*Source*: Badan Keuangan Daerah Kabupaten Siak / Regional Finance Office of Siak Regency

Tabel
Table 9.1.3

Realisasi Belanja Menurut Fungsi Pemerintah Daerah di Kabupaten Siak (Rp), 2020 - 2021
Realization of Financial Expenditures by Function of the Regional Government in Siak Regency, 2020 - 2021

Jenis Penerimaan Types	2020
(1)	(2)
Pelayanan Umum	672 685 689 796,64
Keterbiban dan Keamanan	24 904 522 841,00
Ekonomi	99 785 784 319,72
Lingkungan Hidup	32 911 549 395,00
Perumahan dan Fasilitas Umum	284 381 186 508,00
Kesehatan	356 066 338 812,38
Pariwisata dan Budaya	16 428 617 450,15
Pendidikan	563 428 651 661,51
Perlindungan Sosial	46 496 690 738,00
Jumlah/Total	2 097 089 031 522,40

Lanjutan Tabel/*Continued Table* 9.1.3

Jenis Penerimaan Types	2021
(1)	(2)
Pelayanan Umum	577 536 601 543,57
Keterbiban dan Keamanan	35 996 251 966,00
Ekonomi	112 270 793 411,81
Lingkungan Hidup	32 076 185 721,00
Perumahan dan Fasilitas Umum	273 293 028 168,00
Kesehatan	345 573 900 980,85
Pariwisata dan Budaya	14 288 275 454,20
Pendidikan	587 306 186 075,14
Perlindungan Sosial	37 314 073 036,80
Jumlah/Total	2 015 655 296 347,37

Sumber/*Source*: Badan Keuangan Daerah Kabupaten Siak / Regional Finance Office of Siak Regency

Tabel
Table 9.1.4

**Realisasi Pembiayaan Menurut Jenis Pembiayaan
Pemerintah Daerah di Kabupaten Siak (Rp), 2020 - 2021**
*Realization of Financial Expenditures by Financing of the
Regional Government in Siak Regency, 2020 - 2021*

Jenis Penerimaan Types	2020
(1)	(2)
Penerimaan Pembiayaan Daerah	427 912 548 669,76
Pengeluaran Pembiayaan Daerah	-
Pembiayaan	427 912 548 669,76
Sisa Lebih Pembiayaan Anggaran Tahun Berkernan	264 071 477 058,61

Lanjutan Tabel/*Continued Table* 9.1.3

Jenis Penerimaan Types	2021
(1)	(2)
Penerimaan Pembiayaan Daerah	264 071 473 037,61
Pengeluaran Pembiayaan Daerah	-
Pembiayaan	264 071 473 037,61
Sisa Lebih Pembiayaan Anggaran Tahun Berkenaan	479 792 136 514,49

Sumber/*Source*: Badan Keuangan Daerah Kabupaten Siak / Regional Finance Office of Siak Regency

9.2 KOPERASI COOPERATION

Tabel 9.2.1 Jumlah Koperasi Aktif Menurut Kecamatan di Kabupaten Siak, 2021–2022
Number of Active Cooperative by Sub-Regency in Siak Regency, 2020–2021

Kecamatan Sub-Regency	2021		
	Aktif RAT/Aktif RAT	Aktif Tidak RAT/ Active not RAT	Aktif/Active
(1)	(2)	(3)	(4)
Minas	3	4	7
Sungai Mandau	3	3	6
Kandis	8	20	28
Siak	3	18	21
Kerinci Kanan	5	9	14
Tualang	4	7	11
Dayun	3	8	11
Lubuk Dalam	1	8	9
Koto Gasib	6	3	9
Mempura	2	7	9
Sungai Apit	2	12	14
Bunga Raya	0	5	5
Sabak Auh	2	2	4
Pusako	3	10	13
Kabupaten Siak	45	116	161

Lanjutan Tabel/*Continued Table* 9.2.1

Kecamatan <i>Sub-Regency</i>	2022		
	Aktif RAT/ <i>Aktif RAT</i>	Aktif Tidak RAT/ <i>Active not RAT</i>	Aktif/ <i>Active</i>
(1)	(5)	(6)	(7)
Minas	5	3	8
Sungai Mandau	4	1	5
Kandis	10	17	27
Siak	6	15	21
Kerinci Kanan	7	7	14
Tualang	4	11	15
Dayun	9	4	13
Lubuk Dalam	3	1	4
Koto Gasib	6	5	11
Mempura	4	6	10
Sungai Apit	6	10	16
Bunga Raya	2	3	5
Sabak Auh	0	3	3
Pusako	1	12	13
Kabupaten Siak	67	98	165

Sumber/*Source*: Dinas Koperasi, Usaha Mikro Kecil dan Menengah Kabupaten Siak / Cooperatives, Small and Medium Enterprises Agency of Siak Regency

Tabel
Table 9.2.2**Jumlah Koperasi Tidak Aktif Menurut Kecamatan di
Kabupaten Siak, 2021–2022**
**Number of Not Active Cooperative by Sub-Regency in Siak
Regency, 2021–2022**

Kecamatan Sub-Regency	2021		Jumlah/Total
	Bermasalah/Trouble	Tidak Bermasalah/ Not Trouble	
(1)	(1)	(2)	(3)
Minas	14
Sungai Mandau	1
Kandis	19
Siak	18
Kerinci Kanan	2
Tualang	28
Dayun	15
Lubuk Dalam	1
Koto Gasib	11
Mempura	9
Sungai Apit	20
Bunga Raya	8
Sabak Auh	6
Pusako	2
Kabupaten Siak	154

Lanjutan Tabel/Continued Table 9.2.2

Kecamatan Sub-Regency	2022		Jumlah/Total
	Bermasalah/Trouble	Tidak Bermasalah/ Not Trouble	
(1)	(4)	(5)	(6)
Minas	1	8	9
Sungai Mandau	2	5	7
Kandis	10	27	37
Siak	2	21	23
Kerinci Kanan	0	14	14
Tualang	2	15	17
Dayun	13	13	26
Lubuk Dalam	5	4	9
Koto Gasib	6	11	17
Mempura	0	10	10
Sungai Apit	18	16	34
Bunga Raya	8	5	13
Sabak Auh	6	3	9
Pusako	0	13	13
Kabupaten Siak	73	165	238

Sumber/Source: Dinas Koperasi, Usaha Mikro Kecil dan Menengah Kabupaten Siak / Cooperatives, Small and Medium Enterprises Agency of Siak Regency

Tabel
Table 9.2.3

Jumlah Koperasi menurut Jenis dan Status Koperasi di Kabupaten Siak, 2021-2022
Number of Cooperative by Types and Status in Siak Regency, 2021-2022

Jenis Types	Status/Status, 2021		Jumlah/Total
	Aktif/Active	Tidak Aktif/Non Aktive	
(1)	(2)	(3)	(4)
Produsen
Pemasaran
Konsumen
Jasa
Simpan Pinjam
Jumlah/Total	315

Lanjutan Tabel/*Continued Table* 9.2.3

Jenis Types	Status/Status, 2022		Jumlah/Total
	Aktif/Active	Tidak Aktif/Non Aktive	
(1)	(2)	(3)	(4)
Produsen	73	17	90
Pemasaran	8	20	28
Konsumen	43	12	55
Jasa	31	18	37
Simpan Pinjam	10	6	16
Jumlah/Total	165	73	238

Sumber/*Source*: Dinas Koperasi, Usaha Mikro Kecil dan Menengah Kabupaten Siak / Cooperatives, Small and Medium Enterprises Agency of Siak Regency

Tabel
Table 9.2.4

Jumlah Anggota Koperasi menurut Jenis Koperasi dan Jenis Kelamin di Kabupaten Siak, 2021-2022
Number of Member Cooperative by Types of Cooperative and Sex in Siak Regency, 2021-2022

Jenis Types	Jenis Kelamin/Sex, 2021		Jumlah/Total
	Laki-laki/Man	Perempuan/Woman	
(1)	(2)	(3)	(4)
Produsen
Pemasaran
Konsumen
Jasa
Simpan Pinjam
Jumlah/Total	39 866	4 905	44 771

Lanjutan Tabel/*Continued Table 9.2.4*

Jenis Types	Jenis Kelamin/Sex, 2022		Jumlah/Total
	Laki-laki/Man	Perempuan/Woman	
(1)	(2)	(3)	(4)
Produsen	10 490	1 056	11 546
Pemasaran	1 064	19	1 063
Konsumen	6 811	615	1 426
Jasa	1 015	116	1 131
Simpan Pinjam	2 957	943	3 900
Jumlah/Total	22 337	2 749	25 086

Sumber/*Source*: Dinas Koperasi, Usaha Mikro Kecil dan Menengah Kabupaten Siak / Cooperatives, Small and Medium Enterprises Agency of Siak Regency

Tabel
Table 9.2.5

Volume Usaha dan Sisa Hasil Usaha Menurut Jenis Koperasi di Kabupaten Siak Tahun 2021-2022 (Rp)
Volume of Business and Left of Business Profits by Kind of Cooperation in Siak Regency (Rp), 2021-2022

Jenis Types	2021	
	Volume Usaha/Volume of Business	Sisa Hasil Usaha/Left of Business
(1)	(2)	(3)
Produsen
Pemasaran
Konsumen
Jasa
Simpan Pinjam
Jumlah/Total	342 932 176 275	26 544 799 196

Lanjutan Tabel/Continued Table 9.2.5

Jenis Types	2022	
	Volume Usaha/Volume of Business	Sisa Hasil Usaha/Left of Business
	(1)	(3)
Produsen	168 842 751 928	26 051 249 045
Pemasaran	3 549 572 916	543 921 520
Konsumen	21 069 915 326	3 808 302 917
Jasa	9 942 668 405	1 015 312 548
Simpan Pinjam	5 239 015 014	3 659 121 226

Sumber/Source: Dinas Koperasi, Usaha Mikro Kecil dan Menengah Kabupaten Siak / Cooperatives, Small and Medium Enterprises Agency of Siak Regency

10

**PENGELUARAN PENDUDUK
POPULATION EXPENDITURE**

<https://stkkabbps.go.id>

PENJELASAN TEKNIS

TECHNICAL NOTES

- | | |
|---|--|
| <p>1. Data pengeluaran penduduk menurut jenis pengeluaran diperoleh dari Survei Sosial Ekonomi Nasional (SUSENAS) BPS.</p> | <p>1. <i>The data on consumer expenditure according to type of expenditure is obtained from the National SocioEconomic Survey (Susenas) of BPS.</i></p> |
| <p>2. Data konsumsi/pengeluaran yang dikumpulkan pada Susenas Maret dibagi menjadi dua kelompok, yaitu makanan dan bukan makanan.</p> | <p>2. <i>The consumption/expenditure data collected in March Susenas are divided into two groups, namely food and non-food.</i></p> |
| <p>3. Referensi waktu survei yang digunakan adalah selama seminggu terakhir untuk konsumsi makanan dan sebulan atau setahun terakhir untuk konsumsi bukan makanan.</p> | <p>3. <i>The survey time reference period is previous week before enumeration date for food consumption and last month or last year for non-food consumption.</i></p> |
| <p>4. Banyaknya sampel pada SUSENAS September 2019 adalah ... Blok Sensus yang tersebar di 14 Kecamatan di Kabupaten Siak yang mencakup ... rumah tangga.</p> | <p>4. <i>The number of samples in SUSENAS September 2019 is ... census blocks that were spread across 14 Sub-Regency In Siak Regency. It included ... households.</i></p> |
| <p>5. Rata-rata pengeluaran per kapita sebulan adalah biaya yang dikeluarkan untuk konsumsi semua anggota rumah tangga selama sebulan dibagi dengan banyaknya anggota rumah tangga. Pengeluaran untuk konsumsi makanan dihitung selama seminggu terakhir, sedangkan konsumsi bukan makanan dihitung sebulan dan setahun terakhir. Baik konsumsi makanan maupun</p> | <p>5. <i>The average per capita expenditure per month</i> is the cost spent on consumption of all household members for a month divided by the number of household members. Expenditures for food consumption are calculated during the past week, while non-food consumption is calculated for the last month and year. Both food and non-food consumption are then converted into an average monthly expenditure. The consumption /</p> |

bukan makanan selanjutnya dikonversikan ke dalam pengeluaran rata-rata sebulan. Angka konsumsi/ pengeluaran rata-rata per kapita yang disajikan dalam publikasi ini diperoleh dari hasil bagi jumlah konsumsi seluruh rumah tangga (baik mengonsumsi makanan maupun tidak) terhadap jumlah penduduk.

6.

average expenditure per capita figures presented in this publication are derived from the results for the total consumption of all households (whether consuming food or not) to the total population.

<https://siakkab.bps.go.id>

ULASAN

Pada tahun 2022 tercatat pengeluaran rata-rata perkapita untuk komoditi makanan sebesar Rp 732 540 dan komoditi non-makanan sebesar Rp 730 212,-.

DESCRIPTION

In 2022, the average expenditure per capita of food commodities was Rp 732 540 and non-food commodities amounted to Rp 730 212.

<https://siakkab.bps.go.id>

Tabel 10.1 Rata-rata Pengeluaran per Kapita Sebulan Menurut Kelompok Komoditas (rupiah) di Kabupaten Siak, 2021 dan 2022
Monthly Average Expenditure per Capita by Commodity Group (rupiahs) in Siak Regency, 2021 and 2022

Kelompok Komoditas/Commodity Group	2021	2022
(1)	(2)	(3)
Makanan/Food		
Padi-padian/Cereals	72 773	72 009
Umbi-umbian/Tubers	6 800	9 206
Ikan/udang/cumi/kerang/Fish/shrimp/common squid/shells	70 285	87 259
Daging/Meat	38 078	36 445
Telur dan susu/Eggs and milk	46 057	37 124
Sayur-sayuran/Vegetables	66 982	76 112
Kacang-kacangan/Legumes	11 660	11 445
Buah-buahan/Fruits	29 615	31 934
Minyak dan kelapa/Oil and coconut	23 296	31 482
Bahan minuman/Beverage stuffs	21 483	20 722
Bumbu-bumbuan/Spices	12 837	14 064
Konsumsi lainnya/Miscellaneous food items	10 705	12 582
Makanan dan minuman jadi/Prepared food and beverages	174 372	197 675
Rokok/Cigarettes	113 212	94 481
Jumlah makanan/Total food	698 155	732 540

Lanjutan Tabel/*Continued Table* 10.1

Kelompok Komoditas/<i>Commodity Group</i>	2021	2022
(1)	(2)	(3)
Bukan makanan/<i>Non-food</i>		
Perumahan dan fasilitas rumah tangga/ <i>Housing and household facilities</i>	365 450	387 477
Aneka komoditas dan jasa/ <i>Goods and services</i>	152 444	143 327
Pakaian, alas kaki, dan tutup kepala/ <i>Clothing, footwear, and headgear</i>	47 378	45 774
Komoditas tahan lama/ <i>Durable goods</i>	72 318	85 458
Pajak, pungutan, dan asuransi/ <i>Taxes and insurance</i>	50 017	50 707
Keperluan pesta dan upacara/kenduri/ <i>Parties and ceremonies</i>	5 081	17 469
Jumlah bukan makanan/<i>Total non-food</i>	692 688	730 212
Jumlah/<i>Total</i>	1 390 843	1 462 752

Sumber/*Source*: BPS, Survei Sosial Ekonomi Nasional (Susenas) Maret/BPS-Statistics Indonesia, National Socioeconomic Survey March

Tabel 10.2 **Persentase Pengeluaran per Kapita Sebulan Menurut Kelompok Komoditas di Kabupaten Siak, 2021 dan 2022**
Percentage of Monthly Expenditure per Capita by Commodity Group in Siak Regency, 2021 and 2022

Kelompok Komoditas/Commodity Group	2021	2022
(1)	(2)	(3)
Makanan/Food		
Padi-padian/Cereals	5,23%	4,92%
Umbi-umbian/Tubers	0,49%	0,63%
Ikan/udang/cumi/kerang/Fish/shrimp/common squid/shells	5,05%	5,97%
Daging/Meat	2,74%	2,49%
Telur dan susu/Eggs and milk	3,31%	2,54%
Sayur-sayuran/Vegetables	4,82%	5,20%
Kacang-kacangan/Legumes	0,84%	0,78%
Buah-buahan/Fruits	2,13%	2,18%
Minyak dan kelapa/Oil and coconut	1,67%	2,15%
Bahan minuman/Beverage stuffs	1,54%	1,42%
Bumbu-bumbuan/Spices	0,92%	0,96%
Konsumsi lainnya/Miscellaneous food items	0,77%	0,86%
Makanan dan minuman jadi/Prepared food and beverages	12,54%	13,51%
Rokok/Cigarettes	8,14%	6,46%
Jumlah makanan/Total food	50,20%	50,08%

Lanjutan Tabel/*Continued Table* 10.2

Kelompok Komoditas/<i>Commodity Group</i>	2021	2022
(1)	(2)	(3)
Bukan makanan/<i>Non-food</i>		
Perumahan dan fasilitas rumah tangga/ <i>Housing and household facilities</i>	26,28%	26,49%
Aneka komoditas dan jasa/ <i>Goods and services</i>	10,96%	9,80%
Pakaian, alas kaki, dan tutup kepala/ <i>Clothing, footwear, and headgear</i>	3,41%	3,13%
Komoditas tahan lama/ <i>Durable goods</i>	5,20%	5,84%
Pajak, pungutan, dan asuransi/ <i>Taxes and insurance</i>	3,60%	3,47%
Keperluan pesta dan upacara/kenduri/ <i>Parties and ceremonies</i>	0,37%	1,19%
Jumlah bukan makanan/<i>Total non-food</i>	49,80%	49,92%
Jumlah/<i>Total</i>	100	100

Sumber/*Source*: BPS, Survei Sosial Ekonomi Nasional (Susenas) Maret/BPS-*Statistics Indonesia, National Socioeconomic Survey March*

11

PERDAGANGAN TRADE

<https://stkkabbps.go.id>

PENJELASAN TEKNIS

TECHNICAL NOTES

1. **Sistem pencatatan Statistik Ekspor dan Impor** adalah "General Trade" dengan wilayah pencatatan meliputi seluruh wilayah kepabeanan Indonesia.
 2. **Pengesahan dokumen kepabeanan ekspor dan impor** dilakukan oleh Bea dan Cukai berdasarkan Persetujuan Muat/Bongkar Barang.
 3. **Data ekspor** berasal dari dokumen kepabeanan BC 3.0 atau yang disebut dokumen Pemberitahuan Ekspor Barang (PEB) yang diisi oleh eksportir.
 4. **Data impor** berasal dari dokumen kepabeanan BC 2.0 atau yang disebut dokumen Pemberitahuan Impor Barang (PIB), Pemberitahuan Impor Barang Khusus (PIBK), Pemberitahuan Pabean Free Trade Zone (PPFTZ) dan dokumen kepabeanan BC 2.3 yang mencatat impor barang dari Luar Negeri ke Kawasan Berikat.
 5. **Barang-barang yang dikirim ke luar negeri** untuk diolah dicatat sebagai ekspor, sedangkan hasil olahan yang dikembalikan ke Indonesia dicatat sebagai impor.
 6. **Barang-barang luar negeri yang diolah di dalam negeri**
1. ***The recording of export and import statistics*** is based on *General Trade System covering all Indonesian customs areas.*
 2. ***The legalization of customs export and import documents*** is conducted by the *Customs and Excise Office.*
 3. ***The export data*** are compiled based on *customs export documents BC 3.0 or known as Export Declarations (PEB), filled by exporters.*
 4. ***The import data*** are compiled based on *customs import documents BC 2.0 or known as Import Declarations Form (PIB), Import Declarations Form for Special Commodity (PIBK), Customs Declaration Form for Free Trade Zone (PPFTZ), and customs import documents BC 2.3 which records import goods from foreign country to Bounded Zones Area.*
 5. ***Goods send abroad for processing purposes*** are recorded as *export while its product sent to Indonesia are recorded as import.*
 6. ***Foreign goods processed in Indonesia*** are still recorded as

dicatat sebagai barang impor meskipun barang olahan tersebut akan kembali ke luar negeri.

imports although the products will be sent to abroad.

7. Barang-barang yang tidak dicakup dalam pencatatan:

a. Pakaian dan barang-barang perhiasan penumpang. b. Barang-barang bawaan penumpang dari/ke luar negeri untuk dipakai sendiri, kecuali lemari es, pesawat televisi, dan sebagainya. c. Barang-barang untuk keperluan perwakilan kedutaan suatu negara. d. Barang-barang ekspedisi dan ekshibisi atau pameran. e. Barang-barang untuk militer yang diimpor langsung oleh angkatan bersenjata. f. Pembungkus/peti kemas untuk diisi kembali. g. Uang dan surat-surat berharga. h. Barang-barang contoh

7. The following goods are not included in the statistics:

a. Clothings and passengers' jewelry. b. Luggage of passengers for own use, except refrigerators, television sets, etc. c. Goods imported/exported for the use of foreign representative countries/embassies. d. Goods for expeditions, and shows or exhibitions. e. Military goods directly imported by the Armed Forces. f. Packings/containers to be refilled. g. Bank notes and securities h. Sample goods

8. Sistem pengolahan dokumen impor/ekspor Indonesia

adalah sistem "Carry Over" yaitu dokumen ditunggu selama satu bulan, setelah bulan berjalan, sedangkan dokumendokumen yang terlambat akan diolah pada bulan berikutnya. Dengan demikian dokumen bulan-bulan sebelumnya yang terlambat diterima dan masuk pada bulan berjalan, diperlakukan sebagai dokumen bulan pengolahan.

8. The carry-over system is used in processing Indonesian export and import documents.

Documents are processed one month after the current month, while those received later will be processed for the succeeding month. This means previous documents received in the current month will be treated as processed documents.

9. **Pelabuhan Muat** adalah pelabuhan darimana barang diangkut ke luar negeri atau diekspor
9. **Port of loading** is port where the goods are transported out of the country or exported.
10. **Negara tujuan** adalah negara tujuan akhir yang diketahui untuk barang ekspor yang dikirim ke luar negeri
10. **Country of destination** is country that is known to export goods sent abroad.
11. **Jenis komoditi** adalah barang ekspor yang dicatat sesuai kode Harmonized System (HS)
11. **Type commodity** is exported goods recorded based on Harmonized System (HS) code.

<https://siakkab.bps.go.id>

ULASAN

Nilai ekspor di Kabupaten Siak selama tahun 2022 mencapai hampir 6 869 625,32 US\$

DESCRIPTION

The export value in Siak Regency during 2022 reached almost 6 869 625,32 Thousands US\$

<https://siakkab.bps.go.id>

Tabel
Table 11.1**Impor Kabupaten Siak Menurut Benua, 2021 dan 2022**
Import in Siak Regency by Continent, 2021 and 2022

Benua Asal Importer Contnent	2021		2022	
	Volume (ton) Volume (ton)	Nilai (Ribu US\$) Value (Thousand US\$)	Volume (ton) Volume (ton)	Nilai (Ribu US\$) Value (Thousand US\$)
(1)	(2)	(3)	(4)	(5)
Asia	907 465,17	432 993,61	1 247 273,92	456 012, 68
Eropa	171 814,66	216 655,68	60 478,43	80 976,79
Amerika	52 777,14	61 827,18	48 119,65	52 783,97
Afrika	40 456,09	3 027,58	130 710,84	20 381,33
Australia	111 482,90	17 349,17	126 566,21	8 758,55
Oceania	3 840,00	3 271,47
Jumlah/Total	1 287 835,96	735 124,69	1 613 149,05	618 913,32

Sumber/Source: Badan Pusat Statistik Provinsi Riau / BPS - Statistics of Riau Province

Tabel
Table 11.2**Ekspor Kabupaten Siak Menurut Benua, 2021 dan 2022**
Export in Siak Regency by Continent, 2021 and 2022

Benua Tujuan <i>Importer Continent</i>	2021		2022	
	Volume (ton) <i>Volume (ton)</i>	Nilai (Ribuan US\$) <i>Value (Thousand US\$)</i>	Volume (ton) <i>Volume (ton)</i>	Nilai (Ribuan US\$) <i>Value (Thousand US\$)</i>
(1)	(2)	(3)	(4)	(5)
Asia	4 697 658,68	2 637 353,08	9 589 861,66	5 784 978,19
Eropa	129 814,06	94 240,23	350 976,12	290 855,83
Amerika	154 814,45	132 288,34	532 853,02	486 467,60
Afrika	114 327,83	76 075,04	246 173,18	194 458,30
Australia	22 893,03	21 619,94	44 240,28	42 440,61
Oceania	18 423,23	17 327,59	36 433,03	35 173,24
Jumlah/Total	5 137 931,26	2 978 904,22	10 848 838,24	6 869 625,32

Sumber/Source: Badan Pusat Statistik Provinsi Riau / BPS - Statistics of Riau Province

12

SISTEM NERACA REGIONAL SYSTEM OF REGIONAL ACCOUNTS

<https://stkkab.bps.go.id>

PENJELASAN TEKNIS

TECHNICAL NOTES

1. **Penghitungan statistik neraca nasional** mengikuti buku petunjuk yang diterbitkan oleh Perserikatan Bangsa Bangsa (PBB) dikenal sebagai Sistem Neraca Nasional (SNN). SNN adalah rekomendasi internasional tentang bagaimana menyusun ukuran aktivitas ekonomi yang sesuai dengan standar neraca baku yang didasarkan pada prinsip-prinsip ekonomi. Rekomendasi yang dimaksud dinyatakan dalam sekumpulan konsep, definisi, klasifikasi, dan aturan neraca yang disepakati secara internasional dalam mengukur indikator tertentu seperti Produk Domestik Bruto (PDB). Salah satu bentuk adaptasi pencatatan statistik nasional adalah melakukan perubahan tahun dasar PDB Indonesia dari tahun 2000 ke 2010. Perubahan tahun dasar PDB dilakukan seiring dengan mengadopsi rekomendasi PBB yang tertuang dalam Sistem Neraca Nasional 2008 (SNA 2008).
 2. **Produk Domestik Bruto pada tingkat nasional serta Produk Domestik Regional Bruto (PDRB) pada tingkat regional** (provinsi/kabupaten/kota) menggambarkan kemampuan suatu wilayah untuk menciptakan nilai tambah pada suatu waktu
1. *The method used to estimate national accounts statistics is based on the standard guidelines formed by United Nation known as System of National Accounts (SNA). SNA is the internationally agreed standard set of recommendations on how to compile measures of economic activity in accordance with strict accounting conventions based on economic principles. The recommendations are expressed in term of a set of concepts, definitions, classifications and accounting rules that comprise the internationally agreed standard for measuring indicators such as Gross Domestic Product (GDP). One of the improvement in the national statistical system is to rebase GDP form base year 2000 to 2010 in order to capture current economic condition. It is in line with the United Nations (UN) recommendation on 2008 SNA.*
 2. *The basic measure of the value added arising from economic activity is known as Gross Domestic Product at the national level and Gross Regional Domestic Product (GRDP) at the regional level (provinces/regencies/municipalities). To*

tertentu. Untuk menyusun PDB maupun PDRB digunakan 2 pendekatan, yaitu lapangan usaha dan pengeluaran. Keduanya menyajikan komposisi data nilai tambah dirinci menurut sumber kegiatan ekonomi (lapangan usaha) dan menurut komponen penggunaannya. PDB maupun PDRB dari sisi lapangan usaha merupakan penjumlahan seluruh komponen nilai tambah bruto yang mampu diciptakan oleh sektor-sektor ekonomi atas berbagai aktivitas produksinya. Sedangkan dari sisi pengeluaran menjelaskan tentang penggunaan dari nilai tambah tersebut.

3. PDB menurut lapangan usaha mengalami perubahan klasifikasi dari 9 lapangan usaha menjadi 17 lapangan usaha. PDB menurut lapangan usaha dirinci menurut total nilai tambah dari seluruh sektor ekonomi yang mencakup lapangan usaha Pertanian, Kehutanan, dan Perikanan; Pertambangan dan Penggalian; Industri Pengolahan; Pengadaan Listrik dan Gas; Pengadaan Air, Pengelolaan Sampah, Limbah dan Daur Ulang; Konstruksi; Perdagangan Besar dan Eceran, Reparasi Mobil dan Sepeda Motor; Transportasi dan Pergudangan; Penyediaan Akomodasi dan Makan Minum; Informasi dan Komunikasi; Jasa Keuangan

compile these statistics, two approaches have been used, i.e. "production approach" and "expenditure approach". The first approach is to measure value added produced by various kinds of economic activities, while the second approach is to measure final uses of the country's output. In other words, GDP/GRDP is the sum of total value added produced by all economic industries (activities) and the way of using it.

3. GDP by industry classification changes from 9 sectors to 17 industries. GDP by industry is classified by types of economic activities such as Agriculture, Forestry and Fishing; Mining and Quarrying; Manufacturing; Electricity and Gas; Water supply, Sewerage, Waste Management and Remediation Activities; Construction; Wholesale and Retail Trade; Repair of Motor Vehicles and Motorcycles; Transportation and Storage; Accommodation and Food Service Activities; Information and Communication; Financial and Insurance Activities; Real Estate Activities; Business Activities; Public Administration; Defence and Compulsory Social Security;

dan Asuransi; Real Estat; Jasa Perusahaan; Administrasi Pemerintahan, Pertahanan dan Jaminan Sosial Wajib; Jasa Pendidikan; Jasa Kesehatan dan Kegiatan Sosial; dan Jasa lainnya.

Education; Human Health and Social Work Activities; and Other Services Activities.

4. PDB menurut pengeluaran mengalami perubahan klasifikasi dimana pengeluaran konsumsi Lembaga Non Profit yang Melayani Rumah Tangga (LNPR) yang sebelumnya termasuk bagian dari pengeluaran konsumsi rumah tangga menjadi komponen terpisah. Sehingga klasifikasi PDB menurut pengeluaran dirinci menjadi 7 komponen yaitu komponen pengeluaran konsumsi rumah tangga, pengeluaran konsumsi LNPR, pengeluaran konsumsi pemerintah, pembentukan modal tetap bruto, perubahan inventori, ekspor barang dan jasa, dan impor barang dan jasa.

4. GDP by expenditure classification changes where consumption expenditure Non-profit Institutions Serving Households (NPISH) previously included as part of household consumption expenditure is taken out into separate component. So that, GDP by type of expenditures is classified into: household consumption expenditure, NPISH consumption expenditure, government consumption expenditure, gross fixed capital formation, changes in inventories, exports of goods and services, and imports of goods and services.

5. Pengeluaran konsumsi rumah tangga mencakup berbagai pengeluaran konsumsi akhir rumah tangga atas barang dan jasa untuk memenuhi kebutuhan individu ataupun kelompok secara langsung. Pengeluaran rumah tangga di sini mencakup makanan dan minuman selain restoran; pakaian, alas kaki dan jasa perawatannya; perumahan dan perlengkapan rumah tangga; kesehatan dan pendidikan;

5. Household consumption expenditures consist of expenditures incurred by households, which are used for both individual or collective needs. Household consumptions are classified into food and beverages other than restaurants; clothing, footwear, and related maintenance services; housing and household equipment; health and education; transport and communication; restaurants and hotels; and others.

transportasi dan komunikasi; restoran dan hotel serta lainnya.

6. Pengeluaran Konsumsi Pemerintah terdiri dari Pengeluaran Konsumsi Individu dan Pengeluaran Konsumsi Kolektif. Barang dan jasa individu merupakan barang dan jasa privat, dimana ciri-ciri barang privat adalah a) Scarcity, yaitu ada kelangkaan/keterbatasan dalam jumlah; b) Excludable consumption, yaitu konsumsi suatu barang dapat dibatasi hanya pada mereka yang memenuhi persyaratan tertentu (biasanya harga); c) Rivalrous competition, yaitu konsumsi oleh satu konsumen akan mengurangi atau menghilangkan kesempatan pihak lain untuk melakukan hal serupa. Contoh barang dan jasa yang dihasilkan pemerintah dan tergolong sebagai barang dan jasa individu adalah jasa pelayanan kesehatan pemerintah di rumah sakit/puskesmas dan jasa pendidikan di sekolah/universitas negeri. Sedangkan barang dan jasa kolektif ekuivalen dengan barang publik yang memiliki ciri a) Non rivalry, yaitu penggunaan satu konsumen terhadap suatu barang tidak mengurangi kesempatan konsumen lain untuk juga mengkonsumsi barang tersebut; b) Non excludable, yaitu apabila suatu barang publik tersedia, maka tidak ada yang

6. Government consumption expenditure consists of Individual Consumption Expenditure and Collective Consumption Expenditure. Individual goods and services are private goods and services, which the characteristics of private goods is a) Scarcity, that there is a scarcity/limited in number; b) Excludable consumption, the consumption of goods can be limited only to those who meet certain requirements (usually the price); c) Rivalrous competition, ie consumption by the consumer will reduce or eliminate the chance of another party to do so. Examples of goods and services produced by government and classified as goods and services of individuals is the government health services in hospitals/health centers and education services in schools/universities. Collective goods and services equivalent to public goods characterized by a) Nonrivalry, namely the use of a consumer for an item does not reduce the chance of another consumer to also consume goods; b) Non-excludable, i.e. when a public good available, then nothing can hinder anyone to benefit from the goods or in other words everyone has access to the goods. Examples of goods and services produced by government and classified as collective goods

dapat menghalangi siapapun untuk memperoleh manfaat dari barang tersebut atau dengan kata lain setiap orang memiliki akses ke barang tersebut. Contoh barang dan jasa yang dihasilkan pemerintah dan tergolong sebagai barang dan jasa kolektif adalah jasa pertahanan yang dilakukan TNI dan keamanan yang dilakukan kepolisian.

and services is carried military defense services and the police's security.

7. Pembentukan Modal Tetap Bruto (PMTB) mencakup pengadaan, pembuatan, dan pembelian barang modal. Barang modal dimaksud adalah barang-barang yang digunakan untuk proses produksi, tahan lama atau yang mempunyai umur pemakaian lebih dari satu tahun seperti bangunan, mesin-mesin dan alat angkutan. Termasuk pula di sini perbaikan besar (berat) yang sifatnya memperpanjang umur atau mengubah bentuk atau kapasitas barang modal tersebut. Pengeluaran barang modal untuk keperluan militer juga dicakup sebagai PMTB. Klasifikasi komponen PMTB dibagi menjadi 6 sub komponen yaitu Konstruksi; Mesin dan Peralatan; Kendaraan; Peralatan Lainnya; Cultivated Biological Resources (CBR) dan Produk Kekayaan Intelektual.

7. Gross Fixed Capital Formation (GFCF) includes procurement, manufacture, and the purchase of capital goods. Capital goods are goods which are used for the production process, durable or have a service life of more than one year such as buildings, machinery, and transportation equipment. Including here: huge improvement that are to extend the life or changing the shape or the capacity of the capital goods. Capital expenditures for military purposes are also covered as GFCF. GFCF component are classified into six sub-components: Construction; Machinery and Equipment; vehicle; Other equipment; Cultivated Biological Resources (CBR) and Intellectual Property Product.

8. Ekspor barang dan jasa merupakan transaksi perdagangan barang dan jasa

8. Exports of goods and services consist of transactions of goods and services from residents to

dari penduduk (residen) ke bukan penduduk (nonresiden). Impor barang dan jasa adalah transaksi perdagangan dari bukan penduduk ke penduduk. Ekspor atau impor barang terjadi pada saat terjadi perubahan hak kepemilikan barang antara penduduk dengan bukan penduduk (dengan atau tanpa perpindahan fisik barang tersebut). Pada PDB dengan tahun dasar 2010, ekspor dan impor barang dirinci menjadi nonmigas dan migas.

nonresidents. Imports of goods and services consist of transaction of goods and services from nonresidents to residents. Exports and imports of goods occur when there are changes in ownership of goods between residents and non-residents (with or without physical movements of goods across frontiers). On the GDP at 2010 basic year, exports and imports of goods specified into non oil and gas and oil and gas.

9. Produk Domestik Bruto maupun agregat turunannya disajikan dalam 2 (dua) versi penilaian, yaitu atas dasar “harga berlaku” dan atas dasar “harga konstan”. Disebut sebagai harga berlaku karena seluruh agregat dinilai dengan menggunakan harga pada tahun berjalan, sedangkan harga konstan penilaiannya didasarkan kepada harga satu tahun dasar tertentu, dalam publikasi ini digunakan harga tahun 2010.

9. GDP and its aggregations are presented in two forms: at current market prices and at constant base year market prices. In presenting current market prices, all aggregates are valued at current market prices, while base year constant market prices are shown by valuing all aggregates at fixed base year prices. Year of 2010 is used as the base year in this publication.

10. Laju pertumbuhan Produk Domestik Bruto diperoleh dari perhitungan PDB atas dasar harga konstan. Diperoleh dengan cara mengurangi nilai PDB pada tahun ke-n terhadap nilai pada tahun ke n-1 (tahun sebelumnya), dibagi dengan nilai pada tahun ke n-1, dikalikan dengan 100

10. Growth rate of Gross Domestic Product is derived from GDP at constant market prices. It is obtained by subtracting the value of GDP year n with the value of GDP year n-1, divided by the value of GDP year n-1 then multiplied by 100 percent. The growth rate of GDP explains the income growth

persen. Laju pertumbuhan menunjukkan perkembangan agregat pendapatan dari satu waktu tertentu terhadap waktu sebelumnya.

during the given period.

<https://siakkab.bps.go.id>

ULASAN

Pertumbuhan ekonomi di Kabupaten Siak pada tahun 2022 meningkat menjadi 3,78% dibandingkan tahun 2021 yang sebesar 2,31%.

DESCRIPTION

Economic growth of Siak Regency in 2022 increased to 3,78% compared with 2021 that 2,31%.

<https://siakkab.bps.go.id>

Tabel 12.1 **Produk Domestik Regional Bruto Atas Dasar Harga Berlaku Menurut Lapangan Usaha (miliar rupiah), 2018–2022**
Gross Regional Domestic Product at Current Market Prices by Industry (billion rupiahs), 2018-2022

	Lapangan Usaha/Industry	2018	2019	2020	2021	2022
	(1)	(2)	(3)	(4)	(5)	(6)
A	Pertanian, Kehutanan, dan Perikanan/ <i>Agriculture, Forestry, and Fishing</i>	15 574,60	16 173,15	18 031,66	21 129,99	23 420,20
B	Pertambangan dan Penggalian/ <i>Mining and Quarrying</i>	30 855,95	26 323,14	17 547,13	22 623,56	31 289,56
C	Industri Pengolahan/ <i>Manufacturing</i>	29 264,71	30 350,43	32 495,75	36 301,22	41 470,50
D	Pengadaan Listrik dan Gas/ <i>Electricity and Gas</i>	7,39	7,96	8,60	9,15	10,41
E	Pengadaan Air; Pengelolaan Sampah, Limbah, dan Daur Ulang/ <i>Water Supply; Sewerage, Waste Management, and Remediation Activities</i>	3,04	3,16	3,22	3,34	3,48
F	Konstruksi/ <i>Construction</i>	4 038,92	4 408,86	4 284,42	4 585,95	5 198,24
G	Perdagangan Besar dan Eceran; Reparasi Mobil dan Sepeda Motor/ <i>Wholesale and Retail Trade; Repair of Motor Vehicles and Motorcycles</i>	1 787,96	1 912,24	1 757,86	1 942,26	2 290,46
H	Transportasi dan Pergudangan/ <i>Transportation and Storage</i>	93,80	102,22	107,08	112,35	136,03
I	Penyediaan Akomodasi dan Makan Minum/ <i>Accommodation and Food Service Activities</i>	40,79	42,79	37,45	42,40	49,73
J	Informasi dan Komunikasi/ <i>Information and Communication</i>	185,39	203,97	221,33	235,29	253,10

Lanjutan Tabel/*Continued Table* 12.1

	Lapangan Usaha/Industry	2018	2019	2020	2021	2022
	(1)	(2)	(3)	(4)	(5)	(6)
K	Jasa Keuangan dan Asuransi/ <i>Financial and Insurance Activities</i>	314,61	321,39	331,71	356,91	399,00
L	Real Estat/ <i>Real Estate Activities</i>	356,67	375,89	384,07	398,83	431,71
M,N	Jasa Perusahaan/ <i>Business Activities</i>	4,81	5,23	4,15	4,21	5,02
O	Administrasi Pemerintahan, Pertahanan, dan Jaminan Sosial Wajib/ <i>Public Administration and Defence; Compulsory Social Security</i>	652,17	680,25	670,66	690,35	742,13
P	Jasa Pendidikan/ <i>Education</i>	427,49	465,19	485,64	521,62	555,10
Q	Jasa Kesehatan dan Kegiatan Sosial/ <i>Human Health and Social Work Activities</i>	167,68	191,35	219,35	240,44	250,46
R,S,T,U	Jasa Lainnya/ <i>Other Services Activities</i>	486,93	537,90	417,16	438,25	520,64
	Produk Domestik Regional Bruto/<i>Gross Regional Domestic Product</i>	84 262,91	82 105,13	77 007,22	89 636,13	107 025,76

Catatan/*Note*: 2021 Angka sementara/*Preliminary Figures*
2022 Angka sangat sementara/*Very Preliminary Figures*

Sumber/*Source*: BPS, berbagai sensus, survei dan sumber lain/*BPS-Statistics Indonesia, various census, survey, and other sources*

Tabel
Table 12.2

Produk Domestik Regional Bruto Atas Dasar Harga Konstan 2010 Menurut Lapangan Usaha (miliar rupiah), 2018–2022
Gross Regional Domestic Product at 2010 Constant Market Prices by Industry (billion rupiahs), 2018–2022

	Lapangan Usaha/Industry	2018	2019	2020	2021	2022
	(1)	(2)	(3)	(4)	(5)	(6)
A	Pertanian, Kehutanan, dan Perikanan/ <i>Agriculture, Forestry, and Fishing</i>	12 220,03	12 608,81	13 091,97	13 749,55	14 173,03
B	Pertambangan dan Penggalian/ <i>Mining and Quarrying</i>	12 564,37	11 470,02	10 481,40	9 870,51	10 004,04
C	Industri Pengolahan/ <i>Manufacturing</i>	22 487,63	23 673,18	24 383,81	25 316,75	26 394,35
D	Pengadaan Listrik dan Gas/ <i>Electricity and Gas</i>	4,18	4,28	4,55	4,85	5,39
E	Pengadaan Air; Pengelolaan Sampah, Limbah, dan Daur Ulang/ <i>Water Supply; Sewerage, Waste Management, and Remediation Activities</i>	2,35	2,43	2,46	2,55	2,63
F	Konstruksi/ <i>Construction</i>	2 316,94	2 462,21	2 383,76	2 456,23	2 596,34
G	Perdagangan Besar dan Eceran; Reparasi Mobil dan Sepeda Motor/ <i>Wholesale and Retail Trade; Repair of Motor Vehicles and Motorcycles</i>	1 101,59	1 154,44	1 034,73	1 136,84	1 283,79
H	Transportasi dan Pergudangan/ <i>Transportation and Storage</i>	62,35	64,59	64,38	66,02	75,26
I	Penyediaan Akomodasi dan Makan Minum/ <i>Accommodation and Food Service Activities</i>	23,07	23,91	20,82	23,13	26,18
J	Informasi dan Komunikasi/ <i>Information and Communication</i>	151,60	162,69	177,53	188,52	199,59

Lanjutan Tabel/*Continued Table 12.2*

	Lapangan Usaha/Industry	2018	2019	2020	2021	2022
	(1)	(2)	(3)	(4)	(5)	(6)
K	Jasa Keuangan dan Asuransi/ <i>Financial and Insurance Activities</i>	206,48	206,88	214,44	221,09	229,24
L	Real Estat/ <i>Real Estate Activities</i>	237,89	245,31	249,51	255,94	268,21
M,N	Jasa Perusahaan/ <i>Business Activities</i>	3,07	3,20	2,47	2,52	2,87
O	Administrasi Pemerintahan, Pertahanan, dan Jaminan Sosial Wajib/ <i>Public Administration and Defence; Compulsory Social Security</i>	524,13	537,87	515,39	526,42	560,39
P	Jasa Pendidikan/ <i>Education</i>	262,51	279,41	285,92	301,71	314,05
Q	Jasa Kesehatan dan Kegiatan Sosial/ <i>Human Health and Social Work Activities</i>	108,57	119,99	134,69	145,73	148,60
R,S,T,U	Jasa Lainnya/ <i>Other Services Activities</i>	318,59	347,31	263,19	274,96	322,02
	Produk Domestik Regional Bruto/<i>Gross Regional Domestic Product</i>	52 595,33	53 366,53	53 311,01	54 543,29	56 605,99

Catatan/Note: 2021 Angka sementara/Preliminary Figures
2022 Angka sangat sementara/Very Preliminary Figures

Sumber/Source: BPS, berbagai sensus, survei dan sumber lain/BPS-Statistics Indonesia, various census, survey, and other sources

Tabel
Table 12.3

Distribusi Persentase Produk Domestik Regional Bruto Atas Dasar Harga Berlaku Menurut Lapangan Usaha, 2018–2022
Percentage Distribution of Gross Regional Domestic Product at Current Market Prices by Industry, 2018–2022

	Lapangan Usaha/Industry	2018	2019	2020	2021	2022
	(1)	(2)	(3)	(4)	(5)	(6)
A	Pertanian, Kehutanan, dan Perikanan/ <i>Agriculture, Forestry, and Fishing</i>	18,48	19,70	23,42	23,57	21,88
B	Pertambangan dan Penggalian/ <i>Mining and Quarrying</i>	36,62	32,06	22,79	25,24	29,24
C	Industri Pengolahan/ <i>Manufacturing</i>	34,73	36,97	42,20	40,50	38,75
D	Pengadaan Listrik dan Gas/ <i>Electricity and Gas</i>	0,01	0,01	0,01	0,01	0,01
E	Pengadaan Air; Pengelolaan Sampah, Limbah, dan Daur Ulang/ <i>Water Supply; Sewerage, Waste Management, and Remediation Activities</i>	0,00	0,00	0,00	0,00	0,00
F	Konstruksi/ <i>Construction</i>	4,79	5,37	5,56	5,12	4,86
G	Perdagangan Besar dan Eceran; Reparasi Mobil dan Sepeda Motor/ <i>Wholesale and Retail Trade; Repair of Motor Vehicles and Motorcycles</i>	2,12	2,33	2,28	2,17	2,14
H	Transportasi dan Pergudangan/ <i>Transportation and Storage</i>	0,11	0,12	0,14	0,13	0,13
I	Penyediaan Akomodasi dan Makan Minum/ <i>Accommodation and Food Service Activities</i>	0,05	0,05	0,05	0,05	0,05
J	Informasi dan Komunikasi/ <i>Information and Communication</i>	0,22	0,25	0,29	0,26	0,24

Lanjutan Tabel/*Continued Table* 12.3

	Lapangan Usaha/Industry	2018	2019	2020	2021	2022
	(1)	(2)	(3)	(4)	(5)	(6)
K	Jasa Keuangan dan Asuransi/ <i>Financial and Insurance Activities</i>	0,37	0,39	0,43	0,40	0,37
L	Real Estat/ <i>Real Estate Activities</i>	0,42	0,46	0,50	0,44	0,40
M,N	Jasa Perusahaan/ <i>Business Activities</i>	0,01	0,01	0,01	0,00	0,00
O	Administrasi Pemerintahan, Pertahanan, dan Jaminan Sosial Wajib/ <i>Public Administration and Defence; Compulsory Social Security</i>	0,77	0,83	0,87	0,77	0,69
P	Jasa Pendidikan/ <i>Education</i>	0,51	0,57	0,63	0,58	0,52
Q	Jasa Kesehatan dan Kegiatan Sosial/ <i>Human Health and Social Work Activities</i>	0,20	0,23	0,28	0,27	0,23
R,S,T,U	Jasa Lainnya/ <i>Other Services Activities</i>	0,58	0,66	0,54	0,49	0,49
	Produk Domestik Regional Bruto/<i>Gross Regional Domestic Product</i>	100,00	100,00	100,00	100,00	100,00

Catatan/*Note*: 2021 Angka sementara/*Preliminary Figures*
2022 Angka sangat sementara/*Very Preliminary Figures*

Sumber/*Source*: BPS, berbagai sensus, survei dan sumber lain/BPS-Statistics Indonesia, various census, survey, and other sources

Tabel
Table 12.4**Laju Pertumbuhan Produk Domestik Regional Bruto Atas Dasar Harga Konstan 2010 Menurut Lapangan Usaha (persen), 2018–2022**
Growth Rate of Gross Regional Domestic Product at 2010 Constant Market Prices by Industry (percent), 2018–2022

	Lapangan Usaha/Industry	2018	2019	2020	2021	2022
	(1)	(2)	(3)	(4)	(5)	(6)
A	Pertanian, Kehutanan, dan Perikanan/ <i>Agriculture, Forestry, and Fishing</i>	4,77	3,18	3,83	5,02	3,08
B	Pertambangan dan Penggalian/ <i>Mining and Quarrying</i>	-6,20	-8,71	-8,62	-5,83	1,35
C	Industri Pengolahan/ <i>Manufacturing</i>	2,84	5,27	3,00	3,83	4,26
D	Pengadaan Listrik dan Gas/ <i>Electricity and Gas</i>	3,12	2,46	6,32	6,46	11,27
E	Pengadaan Air; Pengelolaan Sampah, Limbah, dan Daur Ulang/ <i>Water Supply; Sewerage, Waste Management, and Remediation Activities</i>	1,06	3,35	1,34	3,63	3,11
F	Konstruksi/ <i>Construction</i>	4,12	6,27	-3,19	3,04	5,70
G	Perdagangan Besar dan Eceran; Reparasi Mobil dan Sepeda Motor/ <i>Wholesale and Retail Trade; Repair of Motor Vehicles and Motorcycles</i>	6,08	4,80	-10,37	9,87	12,93
H	Transportasi dan Pergudangan/ <i>Transportation and Storage</i>	3,76	3,60	-0,32	2,56	13,99
I	Penyediaan Akomodasi dan Makan Minum/ <i>Accommodation and Food Service Activities</i>	5,25	3,63	-12,94	11,09	13,22
J	Informasi dan Komunikasi/ <i>Information and Communication</i>	5,81	7,32	9,12	6,19	5,88

Lanjutan Tabel/Continued Table 12.4

	Lapangan Usaha/Industry	2018	2019	2020	2021	2022
	(1)	(2)	(3)	(4)	(5)	(6)
K	Jasa Keuangan dan Asuransi/ Financial and Insurance Activities	4,74	0,19	3,66	3,10	3,69
L	Real Estat/Real Estate Activities	3,64	3,12	1,71	2,58	4,79
M,N	Jasa Perusahaan/Business Activities	3,07	4,21	-22,78	2,03	13,82
O	Administrasi Pemerintahan, Pertahanan, dan Jaminan Sosial Wajib/Public Administration and Defence; Compulsory Social Security	1,01	2,62	-4,18	2,14	6,45
P	Jasa Pendidikan/Education	2,19	6,44	2,33	5,52	4,09
Q	Jasa Kesehatan dan Kegiatan Sosial/Human Health and Social Work Activities	2,44	10,52	12,25	8,20	1,97
R,S,T,U	Jasa Lainnya/Other Services Activities	6,97	9,02	-24,22	4,47	17,12
	Produk Domestik Regional Bruto/Gross Regional Domestic Product	1,09	1,47	-0,10	2,31	3,78

Catatan/Note: 2021 Angka sementara/Preliminary Figures
2022 Angka sangat sementara/Very Preliminary Figures

Sumber/Source: BPS, berbagai sensus, survei dan sumber lain/BPS-Statistics Indonesia, various census, survey, and other sources

Tabel
Table 12.5**Produk Domestik Regional Bruto Atas Dasar Harga Berlaku Menurut Pengeluaran di Kabupaten Siak (miliar rupiah), 2018–2022**
Gross Regional Domestic Product at Current Market Prices by Expenditure in Siak Regency (billion rupiahs), 2018–2022

Jenis Pengeluaran Type of Expenditure	2018	2019	2020	2021	2022
(1)	(2)	(3)	(4)	(5)	(6)
Pengeluaran Konsumsi Rumah Tangga <i>Household Consumption Expenditure</i>	19 267,78	20 547,58	20 686,82	21 834,22	24 199,50
Pengeluaran Konsumsi LNPRT <i>NPISH Consumption Expenditure</i>	221,11	254,57	266,40	261,80	285,38
Pengeluaran Konsumsi Pemerintah <i>Government Consumption Expenditure</i>	1 843,02	2 072,47	1 965,55	1 982,67	2 095,65
Pembentukan Modal Tetap Bruto <i>Gross Fixed Capital Formation</i>	19 277,10	20 531,23	20 430,65	22 845,25	25 970,51
Perubahan Inventori <i>Changes in Inventories</i>	459,57	623,94	1 118,64	170,22	78,66
Net Ekspor Barang dan Jasa/ Net Exports of Goods and Services	43 194,34	38 075,34	32 539,16	42 541,97	54 396,06
Produk Domestik Regional Bruto/Gross Regional Domestic Product	84.262,91	82.105,13	77 007,22	89 636,13	107 025,76

Catatan/Note: 2021 Angka sementara/Preliminary Figures

2022 Angka sangat sementara/Very Preliminary Figures

Sumber/Source: BPS, berbagai sensus, survei dan sumber lain/BPS-Statistics Indonesia, various census, survey, and other sources

Table 12.6

Produk Domestik Regional Bruto Atas Dasar Harga Konstan 2010 Menurut Pengeluaran di Kabupaten Siak (miliar rupiah), 2018–2022
Gross Regional Domestic Product at 2010 Constant Market Prices by Expenditure in Siak Regency (billion rupiahs), 2018–2022

Jenis Pengeluaran Type of Expenditure	2018	2019	2020	2021	2022
(1)	(2)	(3)	(4)	(5)	(6)
Pengeluaran Konsumsi Rumah Tangga <i>Household Consumption Expenditure</i>	11 095,04	11 521,94	11 344,29	11 712,08	12 267,54
Pengeluaran Konsumsi LNPRT <i>NPISH Consumption Expenditure</i>	143,86	161,35	165,53	160,65	166,76
Pengeluaran Konsumsi Pemerintah <i>Government Consumption Expenditure</i>	1 291,49	1 335,92	1 240,68	1 250,97	1 307,99
Pembentukan Modal Tetap Bruto <i>Gross Fixed Capital Formation</i>	11 399,50	11 825,39	11 647,22	12 461,48	13 419,60
Perubahan Inventori <i>Changes in Inventories</i>	265,31	291,44	467,06	106,72	46,97
Net Ekspor Barang dan Jasa/ Net Exports of Goods and Services	28 400,13	28 230,49	28 446,23	28 851,39	29 397,14
Produk Domestik Regional Bruto/Gross Regional Domestic Product	52 595,33	53 366,53	53.311,01	54 543,29	56 605,99

Catatan/Note: 2021 Angka sementara/Preliminary Figures

2022 Angka sangat sementara/Very Preliminary Figures

Sumber/Source: BPS, berbagai sensus, survei dan sumber lain/BPS-Statistics Indonesia, various census, survey, and other sources

Tabel
Table 12.7

Distribusi Persentase Produk Domestik Regional Bruto Atas Dasar Harga Berlaku Menurut Pengeluaran di Kabupaten Siak, 2018–2022
Percentage Distribution of Gross Regional Domestic Product at Current Market Prices by Expenditure in Siak Regency, 2018–2022

Jenis Pengeluaran Type of Expenditure	2018	2019	2020	2021	2022
(1)	(2)	(3)	(4)	(5)	(6)
Pengeluaran Konsumsi Rumah Tangga <i>Household Consumption Expenditure</i>	22,87	25,03	26,86	24,36	22,61
Pengeluaran Konsumsi LNPRT <i>NPISH Consumption Expenditure</i>	0,26	0,31	0,35	0,29	0,27
Pengeluaran Konsumsi Pemerintah <i>Government Consumption Expenditure</i>	2,19	2,52	2,55	2,21	1,96
Pembentukan Modal Tetap Bruto <i>Gross Fixed Capital Formation</i>	22,88	25,01	26,53	25,49	24,27
Perubahan Inventori <i>Changes in Inventories</i>	0,55	0,76	1,45	0,19	0,07
Net Ekspor Barang dan Jasa/ Net Exports of Goods and Services	51,26	46,37	42,25	47,46	50,83
Produk Domestik Regional Bruto/Gross Regional Domestic Product	100	100	100	100	100

Catatan/Note: 2021 Angka sementara/Preliminary Figures

2022 Angka sangat sementara/Very Preliminary Figures

Sumber/Source: BPS, berbagai sensus, survei dan sumber lain/BPS-Statistics Indonesia, various census, survey, and other sources

Tabel 12.8 Laju Pertumbuhan Produk Domestik Regional Bruto Atas Dasar Harga Konstan 2010 Menurut Pengeluaran di Kabupaten Siak (persen), 2018–2022
Growth Rate of Gross Regional Domestic Product at 2010 Constant Market Prices by Expenditure in Siak Regency (percent), 2018–2022

Jenis Pengeluaran Type of Expenditure	2018	2019	2020	2021	2022
(1)	(2)	(3)	(4)	(5)	(6)
Pengeluaran Konsumsi Rumah Tangga Household Consumption Expenditure	4,39	3,85	-1,54	3,24	4,74
Pengeluaran Konsumsi LNPRT NPISH Consumption Expenditure	6,21	12,16	2,59	-2,95	3,80
Pengeluaran Konsumsi Pemerintah Government Consumption Expenditure	0,17	3,44	-7,13	0,83	4,56
Pembentukan Modal Tetap Bruto Gross Fixed Capital Formation	3,91	3,74	-1,51	6,99	7,69
Perubahan Inventori Changes in Inventories	-16,60	9,85	60,26	-77,15	-55,99
Net Ekspor Barang dan Jasa/ Net Exports of Goods and Services	-2,49	-2,01	-1,82	1,42	1,89
Produk Domestik Regional Bruto/Gross Regional Domestic Product	1,09	1,47	-0,10	2,31	3,78

Catatan/Note: 2021 Angka sementara/Preliminary Figures

2022 Angka sangat sementara/Very Preliminary Figures

Sumber/Source: BPS, berbagai sensus, survei dan sumber lain/BPS-Statistics Indonesia, various census, survey, and other sources

13

PERBANDINGAN ANTAR KABUPATEN/KOTA REGENCY/MUNICIPAL COMPARISON

<https://siskabbps.go.id>

PENJELASAN TEKNIS

1. **Penduduk** adalah semua orang yang berdomisili di suatu wilayah teritorial selama 6 bulan atau lebih dan atau mereka yang berdomisili kurang dari 6 bulan tetapi bertujuan menetap.
2. **Proyeksi penduduk 2010–2035** menggunakan data dasar penduduk hasil SP2010.
3. **Produk Domestik Bruto pada tingkat nasional serta Produk Domestik Regional Bruto (PDRB) pada tingkat regional** (provinsi/kabupaten/kota) menggambarkan kemampuan suatu wilayah untuk menciptakan nilai tambah pada suatu waktu tertentu. Untuk menyusun PDB maupun PDRB digunakan 2 pendekatan, yaitu lapangan usaha dan pengeluaran. Keduanya menyajikan komposisi data nilai tambah dirinci menurut sumber kegiatan ekonomi (lapangan usaha) dan menurut komponen penggunaannya. PDB maupun PDRB dari sisi lapangan usaha merupakan penjumlahan seluruh komponen nilai tambah bruto yang mampu diciptakan oleh sektor-sektor ekonomi atas berbagai aktivitas produksinya. Sedangkan dari sisi pengeluaran menjelaskan tentang penggunaan dari nilai

TECHNICAL NOTES

1. **The population** are all residents of the entire territory who have stayed for six months or longer, and those who intended to stay more than six months even though their length of stay is less than six months.
2. **2010–2035 population projection** used the 2010 Population Census as the base population.
3. **The basic measure of the value added arising from economic activity is known as Gross Domestic Product at the national level and Gross Regional Domestic Product (GRDP) at the regional level** (provinces/regencies/municipalities). To compile these statistics, two approaches have been used, i.e. “production approach” and “expenditure approach”. The first approach is to measure value added produced by various kinds of economic activities, while the second approach is to measure final uses of the country’s output. In other words, GDP/GRDP is the sum of total value added produced by all economic industries (activities) and the way of using it.

tambah tersebut.

4. **Untuk mengukur kemiskinan**, BPS menggunakan konsep kemampuan memenuhi kebutuhan dasar (basic needs approach). Dengan pendekatan ini, kemiskinan dipandang sebagai ketidakmampuan dari sisi ekonomi untuk memenuhi kebutuhan dasar makanan dan bukan makanan yang diukur dari sisi pengeluaran. Metode yang digunakan adalah menghitung Garis Kemiskinan (GK), yang terdiri dari dua komponen yaitu Garis Kemiskinan Makanan (GKM) dan Garis Kemiskinan Non-Makanan (GKNM). Penghitungan Garis Kemiskinan dilakukan secara terpisah untuk daerah perkotaan dan perdesaan.
5. **Penduduk miskin** adalah penduduk yang memiliki rata-rata pengeluaran per kapita per bulan di bawah Garis Kemiskinan.
6. **Garis Kemiskinan Makanan (GKM)** merupakan nilai pengeluaran kebutuhan minimum makanan yang disetarakan dengan 2.100 kkalori per kapita per hari. Garis Kemiskinan NonMakanan (GKNM) adalah kebutuhan minimum untuk perumahan, sandang, pendidikan, kesehatan, dan kebutuhan dasar lainnya.
4. **To measure poverty**, BPS Statistics Indonesia has used the concept of basic needs approach. Therefore, poverty is viewed as economic inability to fulfill food and non-food basic needs which are measured by consumption/expenditure. The method used is calculating poverty line, which consists of two components that are Food Poverty Line (FPL) and Non-Food Poverty Line (NFPL). The poverty line was calculated separately for urban and rural areas.
5. **Poor population** is person whose expenditure per capita per month is below the poverty line is considered to be poor.
6. **The Food Poverty Line** refers to the daily minimum requirement of 2,100 kcal per capita per day. The Non-Food Poverty Line refers to the minimum requirement for household necessities for clothing, education, health, and other basic individual needs.

ULASAN

Dari segi sosial, Kabupaten Siak memiliki tingkat kemiskinan di bawah rata-rata Provinsi Riau. Jumlah penduduk miskin Kabupaten Siak sebesar 25,71 ribu orang pada tahun 2022.

DESCRIPTION

In social side, Siak Regency has poverty level below average of Riau Province. Total of poor people in Siak Regency about 25,71 thousand people at 2022.

<https://siakkab.bps.go.id>

Tabel
Table 13.1**Jumlah Penduduk Menurut Kabupaten/Kota di Provinsi Riau, 2018-2022**
Population by Regency/Municipality in Riau Province, 2018-2022

Kabupaten/Kota Regency/Municipality	2018	2019	2020	2021	2022
(1)	(2)	(3)	(4)	(5)	(2)
Kuantan Singingi	324 413	327 316	334 943	339 894	345 850
Indragiri Hulu	433 934	441 789	444 578	453 241	464 076
Indragiri Hilir	731 396	740 598	654 909	658 025	660 747
Pelalawan	460 780	483 622	390 046	399 264	410 988
Siak	477 670	489 996	457 940	466 683	477 550
Kampar	851 837	871 117	841 332	857 752	878 210
Rokan Hulu	666 410	692 120	561 385	570 952	582 679
Bengkalis	566 228	573 003	565 569	573 504	582 973
Rokan Hilir	697 218	714 497	637 161	646 791	658 407
Kepulauan Meranti	184 372	185 516	206 116	209 460	213 532
Pekanbaru	1 117 359	1 143 359	983 356	994 585	1 007 540
Dumai	303 292	308 812	316 782	323 452	331 832
Provinsi Riau	6 814 909	6 971 745	6 394 087	6 493 603	6 614 384

Sumber/Source: Data 2018-2019 bersumber dari BPS, Proyeksi Penduduk Indonesia 2015–2045 / Data 2018-2019 Source from BPS-Statistics Indonesia, Indonesia Population Projection 2015–2045
 Data 2020 bersumber dari BPS, Hasil SP2020 (September)/Data 2020 Source from BPS-Statistics, The result of the 2020 Population Census (September)
 Data 2021 Hasil Proyeksi Penduduk Interim 2020-20213 (Pertengahan Tahun/Juni)/Data 2021 is The resul of Interim Population Projection 2020-2023(mid year/June)
 Data 2022 Hasil Long Form SP2020/Data 2022 is The resul of Long Form SP2020

Tabel
Table 13.2

Laju Pertumbuhan Produk Domestik Regional Bruto Atas Dasar Harga Konstan 2010 Menurut Kabupaten/Kota di Provinsi Riau (persen), 2018–2022
Rate of Growth of Gross Regional Domestic Products at Constant 2010 Prices by Regency/Municipality in Riau Province (percent), 2018–2022

Kabupaten/Kota Regency/Municipality	2018	2019	2020	2021	2022
(1)	(2)	(3)	(4)	(5)	(6)
Kuantan Singingi	4,66	4,58	1.01	3.75	4.71
Indragiri Hulu	3,49	3,78	- 0.12	4.26	4.63
Indragiri Hilir	3,61	4,15	0.43	4.46	5.31
Pelalawan	3,63	3,88	2.25	4.07	4.39
Siak	1,09	1,47	- 0.10	2.31	3.78
Kampar	1,91	3,86	- 0.90	3.45	4.83
Rokan Hulu	4,18	4,92	1.52	4.98	5.02
Bengkalis	-1,69	-1,89	- 3.30	0.51	2.22
Rokan Hilir	-0,28	0,65	- 0.99	1.63	2.64
Kepulauan Meranti	4,03	2,64	0.43	2.56	3.17
Pekanbaru	5,39	5,99	- 4.41	5.24	6.78
Dumai	5,34	5,6	- 1.04	5.98	6.36
Provinsi Riau	2,35	2,81	- 1.13	3.36	4.55

Sumber/Source: Badan Pusat Statistik (BPS) Provinsi Riau/BPS- Statistics of Riau Province

Tabel
Table 13.3**Produk Domestik Regional Bruto Per Kapita Kabupaten/
Kota di Provinsi Riau, 2018-2022 (Ribu Rp)**
**Per Capita Gross Regional Domestic Product of Regencies/
Municipalities in Riau Provinsi, 2018-2022 (Thousand Rp)**

Kabupaten/Kota Regency/ Municipality	ADHB Dengan MIGAS/With Oil and Gas				
	2018	2019	2020	2021	2022
(1)	(2)	(3)	(4)	(5)	(6)
Kuantan Singingi	93 903.84	99 392.36	100 868.95	114 063.09	130 098.25
Indragiri Hulu	93 069.96	96 001.69	95 932.83	105 378.01	117 338.28
Indragiri Hilir	82 281.03	87 346.96	99 283.21	111 536.24	126 254.97
Pelalawan	99 990.21	100 471.97	130 721.02	144 311.94	159 540.53
Siak	176 404.03	170 763.48	168 914.37	192 070.69	224 114.24
Kampar	90 572.41	90 430.06	87 171.01	100 793.68	118 295.04
Rokan Hulu	48 453.93	49 851.41	64 525.54	73 872.25	85 148.62
Bengkalis	262 444.28	250 070.20	203 159.51	243 439.44	301 923.72
Rokan Hilir	112 763.77	106 418.69	106 888.15	123 846.23	145 907.35
Kepulauan Meranti	98 516.26	98 384.97	87 957.83	100 702.22	116 607.46
Pekanbaru	97 167.85	105 891.51	117 663.08	127 219.01	143 501.27
Dumai	109 057.32	119 446.13	115 223.89	123 499.33	135 780.67
Provinsi Riau	110 384.90	111 227.01	114 166.90	129 205.64	149 914.13

Lanjutan Tabel/Continued Table 13.3

Kabupaten/Kota Regency/ Municipality	ADHK Dengan MIGAS/With Oil and Gas				
	2018	2019	2020	2021	2022
(1)	(7)	(8)	(9)	(10)	(11)
Kuantan Singingi	69 599.91	73 643.26	71 430.41	72 809.85	74 927.65
Indragiri Hulu	66 318.92	68 935.78	67 417.76	68 623.49	70 125.74
Indragiri Hilir	58 776.28	62 377.66	68 639.01	71 383.87	74 867.19
Pelalawan	71 739.36	72 279.82	90 559.87	91 515.41	92 803.42
Siak	110 108.08	110 992.50	116 937.04	116 874.38	118 534.16
Kampar	58 648.36	60 728.40	61 399.47	62 015.44	63 498.64
Rokan Hulu	35 902.36	36 932.40	45 563.94	46 853.27	48 214.61
Bengkalis	137 485.71	136 058.08	130 949.24	129 432.27	130 157.97
Rokan Hilir	66 172.53	66 254.92	72 386.78	72 242.85	72 845.17
Kepulauan Meranti	66 736.64	67 549.72	61 753.26	62 106.41	62 856.07
Pekanbaru	60 951.40	64 359.84	70 300.34	73 014.46	76 958.83
Dumai	77 609.92	82 138.18	78 049.70	80 593.97	83 553.93
Provinsi Riau	70 736.77	72 509.14	76 884.74	77 995.51	80 057.79

Tabel
Table 13.4**Jumlah Penduduk Miskin Menurut Kabupaten/Kota di
Provinsi Riau (ribu), 2018–2022**
**Number of Poor Population by Regency/Municipality in Riau
Province (thousand), 2018–2022**

Kabupaten/Kota Regency/Municipality	2018	2019	2020	2021	2022
(1)	(2)	(3)	(4)	(5)	(6)
Kuantan Singingi	32,10	31,22	29,34	28,90	26,61
Indragiri Hulu	27,22	26,66	26,66	27,35	27,46
Indragiri Hilir	51,42	48,29	44,29	44,61	43,22
Pelalawan	44,29	45,98	45,88	49,30	47,84
Siak	25,81	24,49	25,38	25,77	25,71
Kampar	69,32	66,81	65,30	68,74	63,55
Rokan Hulu	72,28	72,21	73,35	74,73	73,81
Bengkalis	35,11	35,83	36,96	37,66	36,03
Rokan Hilir	48,92	49,80	48,85	51,97	49,59
Kepulauan Meranti	51,17	49,89	47,10	48,50	45,25
Pekanbaru	31,62	28,60	30,40	32,73	35,96
Dumai	11,19	10,95	9,88	10,57	10,00
Provinsi Riau	500,44	490,72	483,39	500,81	485,03

Sumber/Source: Badan Pusat Statistik (BPS) Provinsi Riau/BPS- Statistics of Riau Province

Tabel 13.5 **Garis Kemiskinan Menurut Kabupaten/Kota di Provinsi Riau, 2018–2022**
Table 13.5 **Poverty Line by Regency/Municipality in Riau Province, 2018–2022**

Kabupaten/Kota Regency/Municipality	2018	2019	2020	2021	2022
(1)	(2)	(3)	(4)	(5)	(6)
Kuantan Singingi	521 591	545 403	580 453	599 163	638 678
Indragiri Hulu	457 871	474 298	522 110	549 563	584 910
Indragiri Hilir	435 202	450 728	495 305	518 283	568 879
Pelalawan	515 581	534 078	585 728	618 738	655 641
Siak	431 814	443 868	473 128	489 467	518 768
Kampar	419 306	434 601	460 991	477 603	502 670
Rokan Hulu	467 343	488 401	532 643	551 351	585 225
Bengkalis	508 633	533 123	581 416	604 925	648 933
Rokan Hilir	371 067	388 701	418 473	437 398	465 614
Kepulauan Meranti	462 535	483 377	520 955	542 599	568 639
Kota Pekanbaru	499 852	516 368	589 281	613 183	655 389
Kota Dumai	418 597	439 152	484 609	509 002	543 182
Provinsi Riau	479 944	500 612	544 057	565 937	605 912

Sumber/Source: Badan Pusat Statistik (BPS) Provinsi Riau/BPS- Statistics of Riau Province

Tabel
Table 13.6**Tingkat Pengangguran Terbuka (TPT) Menurut Kabupaten/Kota di Provinsi Riau, 2018 - 2022**
Unemployment Rate (UR) by Regency/Municipality in Riau Province, 2018 – 2022

Kabupaten/Kota Regency/Municipality	2018	2019	2020	2021	2022
(1)	(2)	(3)	(4)	(5)	(6)
Kuantan Singingi	5,79	4,82	5,21	2,06	2,66
Indragiri Hulu	4,53	4,79	4,91	3,32	2,53
Indragiri Hilir	3,96	4,55	4,35	2,66	1,50
Pelalawan	5,12	4,67	5,99	2,34	2,73
Siak	4,13	4,33	5,80	4,34	6,11
Kampar	5,19	5,65	6,15	4,27	3,62
Rokan Hulu	5,23	4,51	4,42	2,25	3,62
Bengkalis	9,76	9,28	9,31	6,63	7,18
Rokan Hilir	5,82	4,79	4,80	3,25	4,55
Kepulauan Meranti	6,47	5,93	7,94	4,43	5,50
Kota Pekanbaru	8,11	7,74	8,56	8,29	6,40
Kota Dumai	5,87	6,30	8,19	6,29	5,38
Provinsi Riau	5,98	5,76	6,32	4,42	4,37

Catatan/Note:

Sumber/Source: Badan Pusat Statistik (BPS) Provinsi Riau/BPS- Statistics of Riau Province

Tabel 13.7 Indeks Pembangunan Manusia (IPM) Menurut Kabupaten/Kota di Provinsi Riau, 2018–2022
Human Development Index (HDI) by Regency/Municipality in Riau Province, 2018–2022

Kabupaten/Kota Regency/Municipality	2018	2019	2020	2021	2022
(1)	(2)	(3)	(4)	(5)	(6)
Kuantan Singingi	69,96	70,78	70,31	70,60	71,09
Indragiri Hulu	69,66	70,05	69,83	70,01	70,46
Indragiri Hilir	66,51	66,84	66,54	66,63	67,37
Pelalawan	71,44	71,85	71,56	72,08	72,93
Siak	73,73	74,07	73,68	73,98	74,50
Kampar	72,50	73,15	72,83	73,02	73,84
Rokan Hulu	69,36	69,93	69,38	69,67	70,31
Bengkalis	72,94	73,44	73,46	73,58	74,38
Rokan Hilir	68,73	69,40	69,15	69,34	70,10
Kepulauan Meranti	65,23	65,93	65,50	65,70	66,52
Pekanbaru	80,66	81,35	81,32	81,58	82,06
Dumai	74,06	74,64	74,40	74,75	75,26
Riau	72,44	73,00	72,71	72,94	73,52

Sumber/Source: Badan Pusat Statistik/Statistics Indonesia

ST 2023

SENSUS PERTANIAN

BerAKHLAK

Berorientasi Pelayanan Akuntabel Kompeten
Harmonis Loyal Adaptif Kolaboratif

DATA

MENCERDASKAN BANGSA

Enlighten The Nation



**BADAN PUSAT STATISTIK
KABUPATEN SIAK
BPS-STATISTICS OF SIAK REGENCY**

Kompleks Perkantoran Sei Betung
Telp.: (0764) 8001052 Fax.: (0764) 8001052
Homepage: <http://siakkab.bps.go.id>, E-mail: bps1405@bps.go.id

ISSN 2355-441X

