

KABUPATEN INDRAGIRI HULU DALAM ANGKA INDRAGIRI HULU REGENCY IN FIGURES 2023



**BADAN PUSAT STATISTIK
KABUPATEN INDRAGIRI HULU
BPS-STATISTICS OF
INDRAGIRI HULU REGENCY**

**KABUPATEN INDRAGIRI HULU
DALAM ANGKA
INDRAGIRI HULU REGENCY
IN FIGURES
2023**



KABUPATEN INDRAGIRI HULU DALAM ANGKA
Indragiri Hulu Regency in Figures
2023

ISSN: 0215-3825

No. Publikasi/Publication Number: 14020.2104

Katalog /Catalog: 1102001.140

Ukuran Buku/Book Size: 14,8 cm x 21 cm

Jumlah Halaman/Number of Pages : XXXVI + 282 hal/pages

Naskah/Manuscript:

BPS Kabupaten Indragiri Hulu

BPS-Statistics of Indragiri Hulu Regency

Penyunting/Editor:

BPS Kabupaten Indragiri Hulu

BPS-Statistics of Indragiri Hulu Regency

Gambar Kover/Cover Design:

BPS Kabupaten Indragiri Hulu

BPS-Statistics of Indragiri Hulu Regency

Ilustrasi Kover/Cover Illustration:

BPS Kabupaten Indragiri Hulu

BPS-Statistics of Indragiri Hulu Regency

Diterbitkan oleh/Published by:

©BPS Kabupaten Indragiri Hulu

BPS-Statistics of Indragiri Hulu Regency

Dilarang mengumumkan, mendistribusikan, mengomunikasikan, dan/atau menggandakan sebagian atau seluruh isi buku ini untuk tujuan komersil tanpa izin tertulis dari Badan Pusat Statistik.

Prohibited to announce, distribute, communicate, and/or copy part or all of this book for commercial purpose without permission from BPS-Statistics Indonesia.

TIM PENYUSUN/TEAM MEMBERS

Pengarah/Director

Sukarwanto, SST

Penanggung Jawab/Persons in Charge

Sukarwanto, SST

Penyunting/Editors

Sukarwanto, SST

Pengolah Data dan Penulis Naskah/Data Processing and Authors

Dwiki Raynaldo.E, S.Tr.Stat
Luvita Siwi Hidayanti, S.Tr.Stat

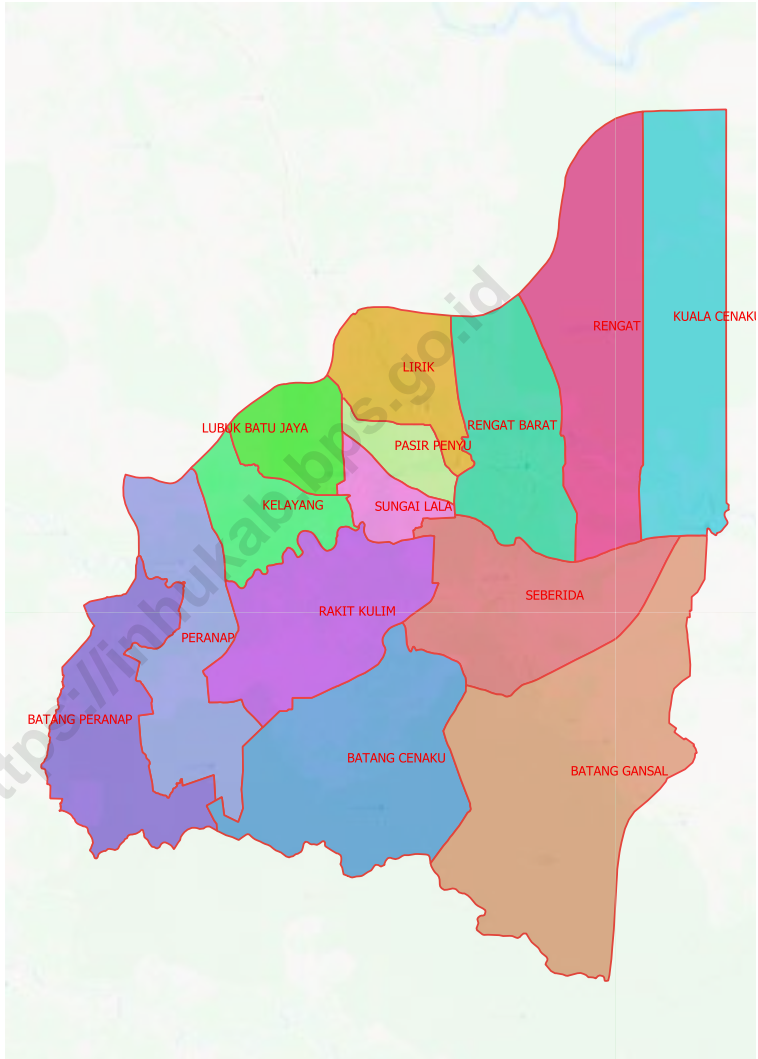
Penata Letak/Layout Designers

Dwiki Raynaldo.E, S.Tr.Stat
Luvita Siwi Hidayanti, S.Tr.Stat

KONTRIBUTOR DATA/DATA CONTRIBUTOR

1. *Kementerian Agama/Ministry of Religious Affair*
2. *Kementerian Pendidikan dan Kebudayaan/The Ministry of Education and Culture*
3. *Otoritas Jasa Keuangan/Financial Services Authority*
4. *Badan Pusat Statistik/BPS-Statistics Indonesia*
5. *Badan Kepegawaian, Pendidikan, dan Pelatihan Kabupaten Indragiri Hulu / Regional Personnel, Education, and Training Agency of Indragiri Hulu Regency*
6. *Badan Kesatuan Bangsa dan Politik Kabupaten Indragiri Hulu/National Unity and Politics Agency of Indragiri Hulu Regency*
7. *Badan Pengelolaan Keuangan dan Aset Daerah Kabupaten Indragiri Hulu/ Regional Financial and Asset Management Agency of Indragiri Hulu Regency*
8. *Dinas Kesehatan Kabupaten Indragiri Hulu/Regional Health Office of Indragiri Hulu Regency*
9. *Dinas Lingkungan Hidup Kabupaten Indragiri Hulu/Regional Environmental Office of Indragiri Hulu Regency*
10. *Dinas Pekerjaan Umum dan Penataan Ruang Kabupaten Indragiri Hulu/ Regional Public Works and Spatial Planning Office of Indragiri Hulu Regency*
11. *Dinas Tenaga Kerja Kabupaten Indragiri Hulu/Regional Labour Office of Indragiri Hulu Regency*
12. *Dinas Perhubungan Kabupaten Indragiri Hulu/Regional Transportation Office of Indragiri Hulu Regency*
13. *Kantor Kementerian Agama Kabupaten Indragiri Hulu/Regional Ministry of Religious Affairs Office of Indragiri Hulu Regency*
14. *Kepolisian Resort Kabupaten Indragiri Hulu/Resort Police Office of Indragiri Hulu Regency*
15. *Lembaga Perasyarakatan Kelas IIB Indragiri Hulu/Class IIB Prison of Indragiri Hulu*
16. *PT PLN Indragiri Hulu/PLN Indragiri Hulu*
17. *PT Pos Indonesia KPC Indragiri Hulu/PT POS Indragiri Hulu Branch Office*
18. *Sekretariat DPRD Kabupaten Indragiri Hulu/Sekretariat of Regional House of Representatives of Indragiri Hulu Regency*

PETA WILAYAH KABUPATEN INDRAGIRI HULU
MAP OF INDRAGIRI HULU REGENCY



KEPALA BPS KABUPATEN INDRAGIRI HULU
CHIEF STATISTICIAN OF INDRAGIRI HULU REGENCY



SUKARWANTO, SST



KATA PENGANTAR

Seiring dengan semakin meningkatnya pembangunan dalam segala bidang, secara tidak langsung pemerintah pusat maupun daerah serta masyarakat memerlukan tersedianya data statistik yang akurat, tepat waktu, teratur dan berkesinambungan terutama guna menunjang perencanaan pembangunan yang mantap dan tepat, pengontrolan dan pengendalian yang cermat serta evaluasi yang kritis terhadap hasil pembangunan yang telah dicapai.

Untuk keperluan tersebut diatas Badan Pusat Statistik (BPS) Kabupaten Indragiri Hulu menerbitkan Publikasi “Indragiri Hulu Dalam Angka 2023”, yang merupakan terbitan lanjutan dari tahun-tahun sebelumnya. Tujuan penerbitan publikasi ini adalah untuk memberikan informasi secara terperinci tentang statistik sektoral yang banyak diperlukan oleh perencana dan pengambil keputusan (*stakeholder*) dalam merumuskan kebijakan pada bidang masing-masing.

Dengan terbitnya publikasi Indragiri Hulu Dalam Angka 2023 ini kami mengucapkan terima kasih yang setinggi-tingginya kepada semua pihak, atas segala bantuannya dan peran serta yang telah diberikan

Rengat , Februari 2023
Kepala BPS
Kabupaten Indragiri Hulu

Sukarwanto, SST



PREFACE

Together with the improving development in every sector, either national and regional government and also the society requires the availability of statistical data which is punctuality, accurately, and sustainable, mainly to support good development planning, prudent controlling and operation and also to critical evaluation for the development outcomes.

In order to fulfill those needs, Statistics of Indragiri Hulu Regency publish "Indragiri Hulu in Figures 2023" which is the continuity of previous years publication. Objective of this publication is to give detail information about by sector statistics that hardly needed for planning and decision making in formulating policy at each sector.

With the publication of this book, I put a great thanks to all parties for helps and contribution given.

*Rengat, February 2022
Chief Statistician of
Indragiri Hulu Regency*

Sukarwanto, SST

DAFTAR ISI / CONTENTS

	Halaman Page
Kata Pengantar/ <i>Preface</i>	xi
Daftar Isi/ <i>Contents</i>	xiii
Daftar Tabel/ <i>List of Tables</i>	xv
Daftar Gambar/ <i>List of Figures</i>	xxix
Daftar Singkatan/ <i>List of Abbreviations</i>	xxxiii
Statistik Kunci/ <i>Key Statistics</i>	xxxv
1. Geografi dan Iklim/ <i>Geography and Climate</i>	1
2. Pemerintahan/ <i>Government</i>	15
3. Penduduk dan Ketenagakerjaan/ <i>Population and Employment</i>	35
4. Sosial dan Kesejahteraan Rakyat/ <i>Social and Welfare</i>	51
5. Pertanian, Kehutanan, Peternakan, dan Perikanan/ <i>Agriculture, Forestry, Livestock, and Fishery</i>	109
6. Industri, Pertambangan, dan Energi/ <i>Industry, Mining, and Energy</i>	159
7. Pariwisata/ <i>Tourism</i>	169
8. Transportasi dan Komunikasi/ <i>Transportation and Communication</i>	177
9. Perbankan, Koperasi, dan Harga-harga/ <i>Banking, Cooperative, dan Prices</i>	189
10. Pengeluaran Penduduk/ <i>Population Expenditure</i>	207
11. Perdagangan/ <i>Trade</i>	217
12. Sistem Neraca Regional/ <i>System of Regional Accounts</i>	225
13. Perbandingan Antar Kabupaten/Kota/ <i>Regency/Municipal Comparison</i>	243

DAFTAR TABEL/LIST OF TABLES

Halaman
Page

1.	GEOGRAFI DAN IKLIM/GEOGRAPHY AND CLIMATE	
1.1	KEADAAN GEOGRAFI	
	GEOGRAPHY CONDITION	
1.1.1	Luas Daerah dan Jumlah Pulau Menurut Kecamatan di Kabupaten Indragiri Hulu, 2022 <i>Total Area and Number of Islands by Subdistrict in Indragiri Hulu Regency, 2022</i>	11
1.1.2	Tinggi Wilayah dan Jarak ke Ibukota Kabupaten/Kota Menurut Kecamatan di Kabupaten Indragiri Hulu, 2022 <i>Altitude and Distance to the Capital of Regency/Municipality by Subdistrict in Indragiri Hulu Regency, 2022</i>	13
1.2	KEADAAN IKLIM	
	CLIMATE CONDITION	
1.2.1	Pengamatan Unsur Iklim Menurut Bulan di Stasiun Japura, 2022 <i>Observation of Climate Elements By Months at Japura Station, 2022</i> .	14
2.	PEMERINTAHAN/GOVERNMENT	
2.1	WILAYAH ADMINISTRATIF	
	ADMINISTRATIVE AREA	
2.1.1	Jumlah Desa ¹ /Kelurahan Menurut Kecamatan di Kabupaten Indragiri Hulu, 2018–2022 <i>Number of Villages¹/Kelurahan by Subdistrict in Indragiri Hulu Regency, 2018–2022</i>	27
2.2	DEWAN PERWAKILAN RAKYAT DAERAH	
	REGIONAL HOUSE OF REPRESENTATIVE	
2.2.1	Jumlah Anggota Dewan Perwakilan Rakyat Daerah Menurut Partai Politik dan Jenis Kelamin di Kabupaten Indragiri Hulu, 2022 <i>Number of Regional House of Representatives's Members by Political Parties and Sex in Indragiri Hulu Regency2022</i>	28
2.3	SUMBER DAYA MANUSIA	

HUMAN RESOURCES

2.3.1	Jumlah Pegawai Negeri Sipil Menurut Jabatan dan Jenis Kelamin di Kabupaten Indragiri Hulu, Desember 2021 dan Desember 2022 <i>Number of Civil Servants by Occupation and Sex in Indragiri Hulu Regency, December 2021 and December 2022</i>	29
2.3.2	Jumlah Pegawai Negeri Sipil Menurut Tingkat Pendidikan dan Jenis Kelamin di Kabupaten Indragiri Hulu, Desember 2021 dan Desember 2022 <i>Number of Civil Servants by Educational Level and Sex in Indragiri Hulu Regency, Desember 2021 and Desember 2022</i>	31
2.3.3	Jumlah Pegawai Negeri Sipil Menurut Tingkat Kepangkatan dan Jenis Kelamin di Kabupaten Indragiri Hulu, Desember 2021 dan Desember 2022 <i>Number of Civil Servants by Hierarchy and Sex in Indragiri Hulu Regency, Desember 2021 and Desember 2022</i>	33

2.4 KEUANGAN PEMERINTAH

GOVERNMENT FINANCE

2.4.1	Realisasi Pendapatan Pemerintah Kabupaten Indragiri Hulu Menurut Jenis Pendapatan (ribu rupiah), 2018–2021 <i>Actual Indragiri Hulu Regency Government Revenues by Kind of Revenues (thousand rupiahs), 2018–2021</i>	35
2.4.2	Realisasi Belanja Pemerintah Kabupaten Indragiri Hulu Menurut Jenis Belanja (ribu rupiah), 2018–2021 <i>Actual Indragiri Hulu Regency Government Expenditures by Kind of Expenditures (thousand rupiahs), 2018–2021</i>	37

**3. PENDUDUK DAN KETENAGAKERJAAN/
POPULATION AND EMPLOYMENT**

3.1 PENDUDUK

POPULATION

3.1.1	Penduduk, Laju Pertumbuhan Penduduk, Distribusi Persentase Penduduk, Kepadatan Penduduk, Rasio Jenis Kelamin Penduduk Menurut Kecamatan di Kabupaten Indragiri Hulu, 2022 <i>Population, Population Growth Rate, Percentage Distribution of Population, Population Density, and Population Sex Ratio by Subdistrict in Indragiri Hulu Regency, 2022</i>	51
3.1.2	Jumlah Penduduk Menurut Kelompok Umur dan Jenis Kelamin di Kabupaten Indragiri Hulu, 2022 <i>Population by Age Groups and Sex in Indragiri Hulu Regency, 2022</i>	54
3.2	KETENAGAKERJAAN EMPLOYMENT	
3.2.1	Jumlah Penduduk Berumur 15 Tahun Keatas Menurut Jenis Kegiatan Selama Seminggu yang Lalu dan Jenis Kelamin di Kabupaten Indragiri Hulu, 2022 <i>Population Aged 15 Years and Over by Type of Activity During The Previous Week and Sex in Indragiri Hulu Regency, 2022</i>	55
3.2.2	Penduduk Berumur 15 Tahun ke Atas Menurut Pendidikan Tertinggi yang Ditamatkan dan Jenis Kegiatan Selama Seminggu yang Lalu di Kabupaten Indragiri Hulu, 2022 <i>Population 15 Years of Age and Over by Educational Attainment and Type of Activity During the Previous Week in Indragiri Hulu Regency, 2022</i>	56
3.2.3	Penduduk Berumur 15 Tahun Ke Atas yang Bekerja Selama Seminggu yang Lalu Menurut Status Pekerjaan Utama dan Jenis Kelamin di Kabupaten Indragiri Hulu, 2022 <i>Population 15 Years of Age and Over who Worked During The Previous Week by Main Employment Status and Sex in Indragiri Hulu Regency, 2022</i>	58
4.	SOSIAL DAN KESEJAHTERAAN RAKYAT/SOCIAL AND WELFARE	
4.1	PENDIDIKAN EDUCATION	

4.1.1	<p>Jumlah Sekolah, Guru, dan Murid Taman Kanak-Kanak (TK) di Bawah Kementerian Pendidikan, Kebudayaan, Riset, dan Teknologi Menurut Kecamatan di Kabupaten Indragiri Hulu, 2021/2022 dan 2022/2023</p> <p><i>Number of Schools, Teachers, and Pupils in Kindergarten Under The Ministry of Education, Culture, Research, and Technology by Subdistrict in Indragiri Hulu Regency, 2021/2022 and 2022/2023.....</i></p>	74
4.1.2	<p>Jumlah Sekolah, Guru, dan Murid Raudatul Athfal (RA) di Bawah Kementerian Agama Menurut Kecamatan di Kabupaten Indragiri Hulu, 2021/2022 dan 2022/2023</p> <p><i>Number of Schools, Teachers, and Pupils in Raudatul Athfal (RA) Under The Ministry of Religious Affairs by Subdistrict in Indragiri Hulu Regency, 2021/2022 and 2022/2023</i></p>	77
4.1.3	<p>Jumlah Sekolah, Guru, dan Murid Sekolah Dasar (SD) di Bawah Kementerian Pendidikan, Kebudayaan, Riset, dan Teknologi Menurut Kecamatan di Kabupaten Indragiri Hulu, 2021/2022 dan 2022/2023</p> <p><i>Number of Schools, Teachers, and Pupils in Elementary Schools Under The Ministry of Education, Culture, Research, and Technology by Subdistrict in Indragiri Hulu Regency, 2021/2022 and 2022/2023 ...</i></p>	78
4.1.4	<p>Jumlah Sekolah, Guru, dan Murid Madrasah Ibtidaiyah (MI) di Bawah Kementerian Agama Menurut Kecamatan di Kabupaten Indragiri Hulu, 2021/2022 dan 2022/2023</p> <p><i>Number of Schools, Teachers, and Pupils in Madrasah Ibtidaiyah (MI) Under The Ministry of Religious Affairs by Subdistrict in Indragiri Hulu Regency, 2021/2022 and 2022/2023</i></p>	81
4.1.5	<p>Jumlah Sekolah, Guru, dan Murid Sekolah Menengah Pertama (SMP) di Bawah Kementerian Pendidikan, Kebudayaan, Riset, dan Teknologi Menurut Kecamatan di Kabupaten Indragiri Hulu, 2021/2022 dan 2022/2023</p>	

	<i>Number of Schools, Teachers, and Pupils in Junior High Schools Under The Ministry of Education, Culture, Research, and Technology by Subdistrict in Indragiri Hulu Regency, 2021/2022 and 2022/2023 ...</i>	84
4.1.6	Jumlah Sekolah, Guru, dan Murid Madrasah Tsanawiyah (MTs) di Bawah Kementerian Agama Menurut Kecamatan di Kabupaten Indragiri Hulu, 2021/2022 dan 2022/2023 <i>Number of Schools, Teachers, and Pupils in Madrasah Tsanawiyah (MTs) Under The Ministry of Religious Affairs by Subdistrict in Indragiri Hulu Regency, 2021/2022 and 2022/2023</i>	87
4.1.7	Jumlah Sekolah, Guru, dan Murid Sekolah Menengah Atas (SMA) di Bawah Kementerian Pendidikan, Kebudayaan, Riset, dan Teknologi Menurut Kecamatan di Kabupaten Indragiri Hulu, 2021/2022 dan 2022/2023 <i>Number of Schools, Teachers, and Pupils in Senior High School Under The Ministry of Education, Culture, Research, and Technology by Subdistrict in Indragiri Hulu Regency, 2021/2022 and 2022/2023.....</i>	90
4.1.8	Jumlah Sekolah, Guru, dan Murid Sekolah Menengah Kejuruan (SMK) di Bawah Kementerian Pendidikan, Kebudayaan, Riset, dan Teknologi Menurut Kecamatan di Kabupaten Indragiri Hulu, 2021/2022 dan 2022/2023 <i>Number of Schools, Teachers, and Pupils in Vocational High Schools Under The Ministry of Education, Culture, Research, and Technology by Subdistrict in Indragiri Hulu Regency, 2021/2022 and 2022/2023 ...</i>	93
4.1.9	Jumlah Sekolah, Guru, dan Murid Madrasah Aliyah (MA) di Bawah Kementerian Agama Menurut Kecamatan di Kabupaten Indragiri Hulu, 2021/2022 dan 2022/2023 <i>Number of Schools, Teachers, and Pupils in Madrasah Aliyah (MA) Under the Ministry of Religious Affairs by Subdistrict in Indragiri Hulu Regency, 2021/2022 and 2022/2023</i>	96
4.1.10	Jumlah Desa ¹ /Kelurahan yang Memiliki Fasilitas Sekolah Menurut Kecamatan dan Tingkat Pendidikan di Kabupaten Indragiri Hulu, 2019–2021 <i>Number of Villages¹/Kelurahan Having Educational Facilities by Subdistrict and Educational Level in Indragiri Hulu Regency, 2019–2021</i>	99

4.1.11	Angka Partisipasi Murni (APM) dan Angka Partisipasi Kasar (APK) Menurut Jenjang Pendidikan di Kabupaten Indragiri Hulu, 2021 dan 2022 <i>Net Enrollment Rate and Gross Enrollment Ratio by Educational Level in Indragiri Hulu Regency, 2021 and 2022</i>	104
4.1.12	Persentase Penduduk Berumur 15 Tahun ke Atas yang Melek Huruf Menurut Kelompok Umur di Kabupaten Indragiri Hulu, 2021 dan 2022 <i>Percentage of Literate People Aged 15 Years and Over by Age Group in Indragiri Hulu Regency, 2021 and 2022.....</i>	105
4.2	KESEHATAN HEALTH	
4.2.1	Jumlah Desa ¹ /Kelurahan Yang Memiliki Sarana Kesehatan Menurut Kecamatan di Kabupaten Indragiri Hulu, 2019–2021 <i>Number of Villages¹/Kelurahan Having Health Facilities by Subdistrict in Indragiri Hulu Regency, 2019–2021</i>	106
4.2.2	Jumlah Tenaga Kesehatan Menurut Kecamatan di Kabupaten Indragiri Hulu, 2022 <i>Number of Health Human Resources by Subdistrict in Indragiri Hulu Regency, 2022.....</i>	112
4.2.3	Jumlah Rumah Sakit Umum, Rumah Sakit Khusus, dan Puskesmas Menurut Kecamatan di Kabupaten Indragiri Hulu, 2021 dan 2022 <i>Number of General Hospital, Specialized Hospital, and Public Health Center by Subdistrict in Indragiri Hulu Regency, 2021 and 2022</i>	115
4.3	AGAMA DAN SOSIAL LAINNYA RELIGION AND OTHER SOCIAL AFFAIRS	
4.3.1	Jumlah Penduduk Menurut Kecamatan dan Agama yang Dianut di Kabupaten Indragiri Hulu, 2022 <i>Population by Subdistrict and Religion in Indragiri Hulu Regency, 2022</i>	117

4.3.2	Jumlah Tempat Peribadatan Menurut Kecamatan di Kabupaten Indragiri Hulu, 2022 <i>Number of Places of Worship by Subdistrict in Indragiri Hulu Regency, 2022</i>	118
4.3.3	Jumlah Desa ¹ /Kelurahan yang Mengalami Bencana Alam ² Menurut Kecamatan di Kabupaten Indragiri Hulu, 2019–2021 <i>Number of Villages¹/Kelurahan that Had Natural Disaster² by Subdistrict in Indragiri Hulu Regency, 2019–2021</i>	119
4.4	KEMISKINAN POVERTY	
4.4.1	Garis Kemiskinan, Jumlah, dan Persentase Penduduk Miskin di Kabupaten Indragiri Hulu, 2015–2022 <i>Poverty Line, Number, and Percentage of Poor People in Indragiri Hulu Regency, 2015–2022</i>	122
4.4.2	Indeks Kedalaman Kemiskinan dan Indeks Keparahan Kemiskinan di Kabupaten Indragiri Hulu, 2015–2022 <i>Poverty Gap Index and Poverty Severity Index in Indragiri Hulu Regency, 2015–2022</i>	123
5.	PERTANIAN, KEHUTANAN, PETERNAKAN, DAN PERIKANAN/ AGRICULTURE, FORESTRY, LIVESTOCK, AND FISHERY	
5.1	HORTIKULTURA HORTICULTURE	
5.1.1	Luas Panen Tanaman Sayuran Menurut Kecamatan dan Jenis Tanaman di Kabupaten Indragiri Hulu (ha), 2021 dan 2022 ^x <i>Harvested Area of Vegetables by Subdistrict and Kind of Plant in Indragiri Hulu Regency (ha), 2021 and 2022^x</i>	133
5.1.2	Produksi Tanaman Sayuran Menurut Kecamatan dan Jenis Tanaman di Kabupaten Indragiri Hulu (kuintal), 2021 dan 2022 ^x <i>Production of Vegetables by Subdistrict and Kind of Plant in Indragiri Hulu Regency (quintal), 2021 and 2022^x</i>	137
5.1.3	Luas Panen Tanaman Sayuran dan Buah-buahan Semusim Menurut Jenis Tanaman di Kabupaten Indragiri Hulu (ha), 2019–2022	

	<i>Harvested Area of Seasonal Vegetables and Fruits by Kind of Plant in Indragiri Hulu Regency (ha), 2019–2022</i>	141
5.1.4	Produksi Tanaman Sayuran dan Buah-buahan Semusim Menurut Jenis Tanaman di Kabupaten Indragiri Hulu (kuintal), 2019–2022 <i>Production of Seasonal Vegetables and Fruits by Kind of Plant in Indragiri Hulu Regency (quintal), 2019–2022</i>	143
5.1.5	Luas Panen Tanaman Biofarmaka Menurut Kecamatan dan Jenis Tanaman di Kabupaten Indragiri Hulu (m ²), 2021 dan 2022 <i>Harvested Area of Medicinal Plants by Subdistrict and Kind of Plant in Indragiri Hulu Regency (m²), 2021 and 2022</i>	145
5.1.6	Produksi Tanaman Biofarmaka Menurut Kecamatan dan Jenis Tanaman di Kabupaten Indragiri Hulu (kg), 2021 dan 2022 <i>Production of Medicinal Plants by Subdistrict and Kind of Plant inIndragiri Hulu Regency (kg), 2021 and 2022</i>	147
5.1.7	Luas Panen Tanaman Biofarmaka Menurut Jenis Tanaman di Kabupaten Indragiri Hulu (m ²), 2019–2022 <i>Harvested Area of Medicinal Plants by Kind of Plant inIndragiri Hulu Regency (m²), 2019–2022</i>	149
5.1.8	Produksi Tanaman Biofarmaka Menurut Jenis Tanaman di Kabupaten Indragiri Hulu (kg), 2019–2022 <i>Production of Medicinal Plants by Kind of Plant inIndragiri Hulu Regency (kg),2019–2022</i>	150
5.1.9	Luas Panen Tanaman Hias Menurut Kecamatan dan Jenis Tanaman di Kabupaten Indragiri Hulu (m ²), 2021 dan 2022 ^x <i>Harvested Area of Ornamental Plants by Subdistrict and Kind of Plant inIndragiri Hulu Regency (m²), 2021 and 2022^x</i>	151
5.1.10	Produksi Tanaman Hias Menurut Kecamatan dan Jenis Tanaman di Kabupaten Indragiri Hulu (tangkai), 2021 dan 2022 ^x <i>Production of Ornamental Plants by Subdistrict and Kind of Plant inIndragiri Hulu Regency (stalks), 2021 and 2022^x</i>	154
5.1.11	Luas Panen Tanaman Hias Menurut Jenis Tanaman di Kabupaten Indragiri Hulu (m ²), 2019–2022 <i>Harvested Area of Ornamental Plants by Kind of Plant inIndragiri Hulu Regency (m²), 2019–2022</i>	157

5.1.12	Produksi Tanaman Hias Menurut Jenis Tanaman di Kabupaten Indragiri Hulu (tangkai), 2019–2022 <i>Production of Ornamental Plants by Kind of Plant in Indragiri Hulu Regency (stalks), 2019–2022</i>	158
5.1.13	Produksi Buah-buahan Menurut Kecamatan dan Jenis Tanaman di Kabupaten Indragiri Hulu (kuintal), 2021 dan 2022 ^x <i>Production of Fruits by Subdistrict and Kind of Plant in Indragiri Hulu Regency (kuintal), 2021 and 2022^x</i>	159
5.1.14	Produksi Buah-Buahan dan Sayuran Tahunan Menurut Jenis Tanaman di Kabupaten Indragiri Hulu (kuintal), 2019–2022 <i>Production of Annual Fruits and Vegetables by Kind of Plant in Indragiri Hulu Regency (kuintal), 2019–2022</i>	163
5.2	PERKEBUNAN	
	ESTATE CROPS	
5.2.1	Luas Areal Tanaman Perkebunan Menurut Kecamatan dan Jenis Tanaman di Kabupaten Indragiri Hulu (ha), 2021 dan 2022 <i>Planted Area of Estate Crops by Subdistrict and Type of Crops in Indragiri Hulu Regency (ha), 2021 and 2022</i>	165
5.2.2	Produksi Perkebunan Menurut Kecamatan dan Jenis Tanaman di Kabupaten Indragiri Hulu (ton), 2021 dan 2022 <i>Production of Estates by Subdistrict and Type of Crops in Indragiri Hulu Regency (ton), 2021 and 2022</i>	169
5.2.3	Luas Areal Tanaman Perkebunan Rakyat Menurut Jenis Tanaman di Kabupaten Indragiri Hulu (ha), 2018–2022 <i>Planted Area of Estate Crops by Type of Crops in Indragiri Hulu Regency (ha), 2018–2022</i>	173
5.2.4	Produksi Perkebunan Rakyat Menurut Jenis Tanaman di Kabupaten Indragiri Hulu (ton), 2018–2022 <i>Production of Estates by Type of Crops in Indragiri Hulu Regency (ton), 2018–2022</i>	174
6.	INDUSTRI, PERTAMBANGAN, DAN ENERGI/ INDUSTRY, MINING, AND ENERGY	
6.1	Daya Terpasang, Produksi, dan Distribusi Listrik PT. PLN (Persero) pada Cabang/Ranting PLN Menurut Kecamatan di Kabupaten Indragiri Hulu, 2022	

	<i>Installed Electricity Power, Production, and Distribution of PT. PLN (Persero) at PLN Branch by Subdistrict in Indragiri Hulu Regency, 2022</i>	183
6.2	Jumlah Pelanggan Listrik Menurut Kecamatan di Kabupaten Indragiri Hulu, 2018–2022 <i>Number of Electricity Customers by Subdistrict in Indragiri Hulu Regency, 2018–2022</i>	184
6.3	Jumlah Pelanggan dan Air yang Disalurkan Menurut Kecamatan di Kabupaten Indragiri Hulu, 2022 <i>Number of Customers and Distributed Water by Subdistrict in Indragiri Hulu Regency, 2022</i>	185
7.	PARIWISATA/TOURISM	
7.1	Jumlah Rumah Makan/Restoran Menurut Kecamatan di Kabupaten Indragiri Hulu, 2019–2022 <i>Number of Restaurants by Subdistrict in Indragiri Hulu Regency, 2019–2022</i>	193
8.	TRANSPORTASI DAN KOMUNIKASI/ TRANSPORTATION AND COMMUNICATION	
8.1	TRANSPORTASI TRANSPORTATION	
8.1.1	Panjang Jalan ¹ Menurut Tingkat Kewenangan Pemerintahan di Kabupaten/Kota XXX (km), 2020–2022 <i>Length of Roads¹ by Level of Government Authority in XXX Regency/ Municipality (km), 2020–2022</i>	201
8.1.2	Panjang Jalan Menurut Jenis Permukaan Jalan di Kabupaten/Kota XXX (km), 2020–2022 <i>Length of Roads by Type of Road Surface in XXX Regency/ Municipality (km), 2020–2022</i>	202
8.1.3	Panjang Jalan Menurut Kondisi Jalan di Kabupaten/Kota XXX (km), 2020–2022 <i>Length of Roads by Condition of Roads in XXX Regency/Municipality (km), 2020–2022</i>	203
8.2	KOMUNIKASI	

COMMUNICATION

8.2.1	Jumlah Kantor Pos Pembantu Menurut Kecamatan di Kabupaten/Kota XXX, 2019–2022 <i>Number of Post Offices Subsidiaries by Subdistrict in XXX Regency/ Municipality, 2019–2022</i>	204
8.2.2	Jumlah Kantor Pos Pembantu Menurut Kecamatan di Kabupaten/Kota XXX, 2019–2022 <i>Number of Post Offices Subsidiaries by Subdistrict in XXX Regency/ Municipality, 2019–2022</i>	205
9.	PERBANKAN, KOPERASI, DAN HARGA-HARGA/BANKING, COOPERATIVE, AND PRICES	
9.1	Jumlah Koperasi Aktif Menurut Kecamatan di Kabupaten Indragiri Hulu, 2019–2022 <i>Number of Active Cooperative by Subdistrict in Indragiri Hulu Regency, 2019–2022</i>	215
9.2	Jumlah Koperasi Menurut Jenis Koperasi dan Kecamatan di Kabupaten Indragiri Hulu, 2022 <i>Number of Cooperative by Kind of Cooperative and Subdistrict in Indragiri Hulu Regency, 2022</i>	216
9.3	Indeks Harga Konsumen per Bulan Menurut Kelompok Pengeluaran (2018=100) di Kabupaten Indragiri Hulu, 2022 <i>Consumer Price Index per Month by Expenditure Group (2018=100) in Indragiri Hulu Regency, 2022</i>	217
9.4	Laju Inflasi Bulanan Menurut Kelompok Pengeluaran (2018=100) di Kabupaten Indragiri Hulu, 2022 <i>Monthly Inflation Rate by Expenditure Group (2018=100) in Indragiri Hulu Regency, 2022</i>	221
10.	PENGELUARAN PENDUDUK/POPULATION EXPENDITURE	
10.1	Rata-rata Pengeluaran per Kapita Sebulan Menurut Kelompok Komoditas (rupiah) di Kabupaten/Kota XXX, 2021 dan 2022 <i>Monthly Average Expenditure per Capita by Commodity Group (rupiahs) in XXX Regency/Municipality, 2021 and 2022</i>	233
10.2	Persentase Pengeluaran per Kapita Sebulan Menurut Kelompok Komoditas di Kabupaten/Kota XXX, 2021 dan 2022	

	<i>Percentage of Monthly Expenditure per Capita by Commodity Group in XXX Regency/Municipality, 2021 and 2022.....</i>	234
10.3	Persentase Penduduk Menurut Golongan Pengeluaran Per Kapita Sebulan di Kabupaten/Kota XXX, 2022 <i>Percentage of Population by Class of Monthly Expenditure per Capita in XXX Regency/Municipality, 2022</i>	235
11.	PERDAGANGAN/TRADE	
11.1	Jumlah Sarana Perdagangan Menurut Jenisnya di Kabupaten/Kota XXX, 2019–2022 <i>Number of Trading Facilities by Type of Facility in XXX Regency/ Municipality, 2019–2022</i>	243
12.	SISTEM NERACA REGIONAL/SYSTEM OF REGIONAL ACCOUNTS	
12.1.	Produk Domestik Regional Bruto Atas Dasar Harga Berlaku Menurut Lapangan Usaha di Kabupaten/ Kota XXX (miliar rupiah), 2018–2022 <i>Gross Regional Domestic Product at Current Market Prices by Industry in XXX Regency/Municipality (billion rupiahs), 2018–2022</i>	251
12.2	Produk Domestik Regional Bruto Atas Dasar Harga Konstan 2010 Menurut Lapangan Usaha di Kabupaten/Kota XXX (miliar rupiah), 2018–2022 <i>Gross Regional Domestic Product at 2010 Constant Market Prices by Industry in XXX Regency/Municipality (billion rupiahs), 2018–2022</i>	253
12.3	Distribusi Persentase Produk Domestik Regional Bruto Atas Dasar Harga Berlaku Menurut Lapangan Usaha di Kabupaten/Kota XXX, 2018–2022 <i>Percentage Distribution of Gross Regional Domestic Product at Current Market Prices by Industry in XXX Regency/Municipality, 2018–2022</i>	255
12.4	Laju Pertumbuhan Produk Domestik Regional Bruto Atas Dasar Harga Konstan 2010 Menurut Lapangan Usaha di Kabupaten/Kota XXX (persen), 2019–2022 <i>Growth Rate of Gross Regional Domestic Product at 2010 Constant Market Prices by Industry in XXX Regency/Municipality (percent), 2019–2022</i>	257

12.5	<p>Produk Domestik Regional Bruto Atas Dasar Harga Berlaku Menurut Jenis Pengeluaran di Kabupaten/ Kota XXX (miliar rupiah), 2018–2022 <i>Gross Regional Domestic Product at Current Market Prices by Type of Expenditure in XXX Regency/Municipality (billion rupiahs), 2018–2022</i></p>	259
12.6	<p>Produk Domestik Regional Bruto Atas Dasar Harga Konstan 2010 Menurut Jenis Pengeluaran di Kabupaten/Kota XXX (miliar rupiah), 2018–2022 <i>Gross Regional Domestic Product at 2010 Constant Market Prices by Type of Expenditure in XXX Regency/Municipality (billion rupiahs), 2018–2022</i></p>	260
13.	PERBANDINGAN ANTAR KABUPATEN/ KOTA/ REGENCY/MUNICIPAL COMPARISON	
13.1	<p>Jumlah Penduduk Menurut Kabupaten/ Kota di Provinsi Riau (ribu), 2018–2022 <i>Population by Regency/Municipality in Riau Province (thousand), 2018–2022</i></p>	268
13.2	<p>Laju Pertumbuhan Produk Domestik Regional Bruto Atas Dasar Harga Konstan 2010 Menurut Kabupaten/ Kota di Provinsi Riau (persen), 2019–2022 <i>Rate of Growth of Gross Regional Domestic Products at 2010 Constant Market Prices by Regency/Municipality in Riau Province (percent), 2019–2022</i>.....</p>	269
13.3	<p>Jumlah Penduduk Miskin Menurut Kabupaten/ Kota di Provinsi Riau (ribu), 2018–2022 <i>Number of Poor Population by Regency/Municipality in Riau Province (thousand), 2018–2022</i>.....</p>	270
13.4	<p>Indeks Pembangunan Manusia Menurut Kabupaten/ Kota di Provinsi Riau, 2018–2022 <i>Human Development Index by Regency/Municipality in Riau Province, 2018–2022</i></p>	271

<https://inhukab.bps.go.id>

DAFTAR GAMBAR/LIST OF FIGURES

		Halaman Page
1.1	Luas Daerah menurut Kecamatan (%), 2021 <i>Area of Subdistrict (%), 2021</i>	8
1.2	Jarak dari Ibukota Kabupaten/Kota ke Ibukota Provinsi di Provinsi Riau (km), 2022 <i>Distance between Regency/Municipality Capital and Province Capital in Riau Province (km), 2022</i>	9
2.1	Jumlah Anggota DPRD Menurut Partai Politik di Kabupaten Indragiri Hulu, 2021	24
	<i>Number of Members of The Regional House of Representatives by Political Parties in Indragiri Hulu Regency, 2022</i>	24
2.2	Jumlah Desa/Kelurahan di Kabupaten Indragiri Hulu, 2022 <i>Number of Villages in Indragiri Hulu Regency, 2022</i>	25
	<i>Population by Age Groups and Sex in Indragiri Hulu Regency, 2022</i>	48
4.1	Angka Partisipasi Murni (APM) dan Angka Partisipasi Kasar (APK) Menurut Jenjang Pendidikan di Kabupaten Indragiri Hulu, 2021 dan 2022	79
	<i>Net Participation Rates and Gross Participation Rates by Educational Level in Indragiri Hulu Regency, 2021 and 2022</i>	79
5.1	Luas Area Perkebunan Kelapa Sawit Menurut Kecamatan dan Jenis Tanaman di Kabupaten Indragiri Hulu (ha), 2021 dan 2022	143
	<i>Palm Oil Plantation Area by District and Plant Type in Indragiri Hulu Regency (ha), 2021 and 2022</i>	143
5.2	Luas Area Perkebunan Karet Menurut Kecamatan dan Jenis Tanaman di Kabupaten Indragiri Hulu (ha), 2022	144
	<i>Rubber Plantation Area by District and Plant Type in Indragiri Hulu Regency (ha), 2022</i>	144
6.1	Jumlah Pelanggan Listrik Menurut Kecamatan di Kabupaten Indragiri Hulu, 2022.....	196
	<i>Number of Electricity Customers by Subdistrict in Indragiri Hulu Regency, 2022</i>	196

	Halaman Page
7.1	Jumlah Rumah Makan/Restoran Menurut Kecamatan di Kabupaten Indragiri Hulu, 2019–2021 206
	<i>Number of Restaurants by Subdistrict in Indragiri Hulu Regency, 2019–2021</i> 206
7.2	Jumlah Objek Wisata Menurut Kecamatan di Kabupaten Indragiri Hulu, 2022 207
8.2	Panjang Jalan Menurut Jenis Permukaan Jalan di Kabupaten Indragiri Hulu (km), 2020–2022 218
9.1	Jumlah Koperasi Aktif Menurut Kecamatan di Kabupaten Indragiri Hulu, 2019–2022 234
9.2	Jumlah Kantor Bank Menurut Tingkatan dan Kelompok Bank di Kabupaten Indragiri Hulu, 2022 235
10.1	Persentase Pengeluaran per Kapita Sebulan Menurut Kelompok Komoditas di Kabupaten Indragiri Hulu, 2022 245
10.2	Rata-rata Pengeluaran per Kapita Sebulan Menurut Kelompok Komoditas (rupiah) di Kabupaten Indragiri Hulu, 2021 dan 2022 246
11.1	Jumlah Sarana Perdagangan Menurut Jenisnya di Kabupaten Indragiri Hulu, 2019–2022 Number of Trading Facilities by Type of Facility in Indragiri Hulu Regency, 2019–2022 254
12.1	Produk Domestik Regional Bruto Atas Dasar Harga Berlaku Menurut Lapangan Usaha di Kabupaten Indragiri Hulu (miliar rupiah), 2018–2022 268
	Gross Regional Domestic Product at Current Market Prices by Industry in Indragiri Hulu Regency (billion rupiahs), 2018–2022 268
12.2	Laju Pertumbuhan Produk Domestik Regional Bruto Atas Dasar Harga Konstan 2010 Menurut Lapangan Usaha di Kabupaten Indragiri Hulu (persen), 2019–2022 269
13.1	Jumlah Penduduk Menurut Kabupaten/Kota di Provinsi Riau (ribu), 2022 286
13.2	Indeks Pembangunan Manusia Menurut Kabupaten/Kota di Provinsi Riau, 2018–2022 287

PENJELASAN UMUM/EXPLANATORY NOTES

Tanda-tanda, satuan-satuan, dan lain-lainnya yang digunakan dalam publikasi ini adalah sebagai berikut:

Symbols, measurement units, and acronyms which are used in this publication, are as follows:

1. TANDA-TANDA/SYMBOLS

Data tidak tersedia/ <i>Data not available</i>	: ...
Tidak ada atau nol / <i>Null or zero</i>	: -
Data dapat diabaikan/ <i>Data negligible</i>	: 0
Tanda decimal/ <i>Decimal point</i>	: ,
Data tidak dapat ditampilkan/ <i>Not applicable</i>	: NA
Angka estimasi/ <i>Estimated figures</i>	: e
Angka diperbaiki/ <i>Revised figures</i>	: r
Angka sementara/ <i>Preliminary figures</i>	: x
Angka sangat sementara/ <i>Very preliminary figures</i>	: xx
Angka sangat sangat sementara/ <i>Very very preliminary figures</i>	: xxx

2. SATUAN/UNITS

barel/ <i>barrel</i>	: 158,99 liter/ <i>litres</i> = 1/6,2898 m ³
hektar (ha)/ <i>hectare (ha)</i>	: 10 000 m ²
kilometer (km)/ <i>kilometres (km)</i>	: 1 000 meter/ <i>meters (m)</i>
knot/ <i>knot</i>	: 1,8523 km/jam (<i>km/hour</i>)
kuintal/ <i>quintal</i>	: 100 kg
KWh	: 1 000 Watt hour
MWh	: 1 000 KWh
liter (untuk beras)/ <i>litre (for rice)</i>	: 0,80 kg
MMSCF	: 1/35,3 m ³
metrik ton (m.ton)/ <i>metric ton (m. ton)</i>	: 0,98421 long ton = 1 000 kg
ons/ <i>ounce</i>	: 28,31 gram/ <i>grams</i>
ton	: 1 000 kg

Satuan lain: buah, dus, butir, helai/lembar, kaleng, batang, pulsa, ton kilometer (ton-km), jam, menit, persen (%).

Other units: unit, pack, pieces, sheet, tin, pulse, ton-kilometres(ton-km), hour, minute, percent (%).

Perbedaan angka di belakang koma disebabkan oleh pembulatan angka.

The difference in decimal numbers is caused by rounding.

DAFTAR SINGKATAN/ LIST OF ABBREVIATIONS

SI	: Stasiun Iklim
SIMPK	: Stasiun Meteorologi Pertanian Khusus
t.t	: Tempat tidur
BCG	: Bacillus Calmette Guerin
DPT	: Difteri, Pertusis, Tetanus
TT	: Tetanus Toxoid
IOT	: Industri Obat Tradisional/ <i>Traditional Medicine Industry</i>
IKOT	: Industri Kecil Obat Tradisional/ <i>Traditional Medicine Small</i>
Alkes	: Alat kesehatan/ <i>Health Kits</i>
PKRT	: Perbekalan Kesehatan Rumah tangga/ <i>Household Health Logistics</i>
Kompl	: Komplemen/ <i>Complement</i>
IRTP	: Industri Pangan Produksi Rumah Tangga/ <i>Foods Home Industry</i>
PBF	: Pedagang Besar Farmasi/ <i>Pharmacy Whole-seller</i>
GFK	: Gudang Farmasi Kab/Kota/Regency/ <i>Municipality Pharmacy Warehouse</i>
RB	: Rumah Bersalin/ <i>Delivery House</i>
Pustu	: Puskesmas pembantu/ <i>Auxiliary Public Health Center</i>
BP	: Balai Pengobatan/ <i>Polyclinic</i>
TPS	: Tempat Pembuangan Sementara / <i>landfill</i>
Jamkesmas	: Jaminan kesehatan masyarakat miskin/ <i>Poor public health insurance</i>
PJKMU	: Program Jaminan Kesehatan Masyarakat Umum
SIUP	: Surat Ijin Usaha Perdagangan/ <i>Trading Permission Letter</i>
TDP	: Tanda Daftar Perusahaan/ <i>Company Registration Identity</i>
API	: Angka Pengenal Importir/ <i>Importer's Identity Number</i>

Statistik Kunci, 2020–2022 Key Statistics, 2020–2022

Rincian/Description	Satuan/Unit	2020	2021	2022
(1)	(2)	(3)	(4)	(5)
SOSIAL/SOCIAL				
Penduduk ¹ /Population ¹	juta/million	444.548	453.241 ⁹	464 076
Laju Pertumbuhan Penduduk ¹ /Population Growth ¹	%	1,97 ⁹	1,96	2,17
Angka Harapan Hidup ^{1-e} /Life Expectancy Rate ¹	tahun/years	70,25	70,26-	70,48
Angka Melek Huruf Usia 15+ /Literacy Rate Aged 15+	%	98,90	99,52	...
Tingkat Partisipasi Angkatan Kerja -TPAK ^{2,3} Labour Force Participation Rate-LFPR ^{2,3}	%	68,42	68,45	65,98
Tingkat Pengangguran Terbuka-TPT ^{2,3} Unemployment Rate-UR ^{2,3}	%	4,91 ⁴	3,32	2,53
Penduduk Miskin ⁴ /Poor People ⁴	juta/million	26,66	27,35	27,46
Persentase Penduduk Miskin ⁴ Percentage of Poor People ⁴	%	5,96	6,18	6,14
Indeks Pembangunan Manusia-IPM ⁵ Human Development Index ⁵	–	69,83	70,01	70,46
EKONOMI/ECONOMIC				
Produk Domestik Regional Bruto (PDRB) Harga Berlaku ⁶ Gross Regional Domestic Bruto (GRDP) at Current Price ⁶	triliun rupiah trillion rupiahs	42 449,70	47 761,64 ^x	54 453,88 ^{xx}
Laju Pertumbuhan Ekonomi ⁷ /Economic Growth ⁷	%	-0,12	4,51 ^x	4,26 ^{xx}
PDRB Per Kapita Harga Berlaku ^{6,8} Per Capita of GRDP at Current Price ^{6,8}	juta rupiah million rupiahs	95,89 ⁹	105,38 ^{9x}	117,34 ^{9x}

Catatan/Notes: ¹ Data 2019 hasil proyeksi . Data 2020 hasil Hasil Sensus Penduduk (SP) 2020 (September). Data 2021 hasil proyeksi/
The 2019 data was the result of propection . The 2020 data was the result of 2020 Population Census (September).
The 2021 data was the result of propection

² Kondisi Agustus/Condition at August

³ Menggunakan penimbang hasil proyeksi penduduk survei penduduk Antar Sensus (SUPAS) 2015/Weighted by the
population projection results of the Intercensal Population Survey (SUPAS) 2015

⁴ Kondisi Maret/Condition at March

⁵ Sejak tahun 2010, IPM dihitung dengan metode baru. Komponen IPM metode baru adalah angka harapan
hidup saat lahir, harapan lama sekolah, rata-rata lama sekolah, dan pengeluaran per kapita/Since 2010, HDI
was calculated using new method. New HDI component are life expectancy at birth, expected years of schooling, means
years of schooling, and expenditure per capita

⁶ Mulai tahun 2010 mengadopsi System of National Account 2008 (SNA 2008)/Since 2010 is in line with System of
National Account 2008 (SNA 2008)

⁷ Menggunakan tahun dasar 2010 (2010=100)/Using 2010 base year (2010=100)

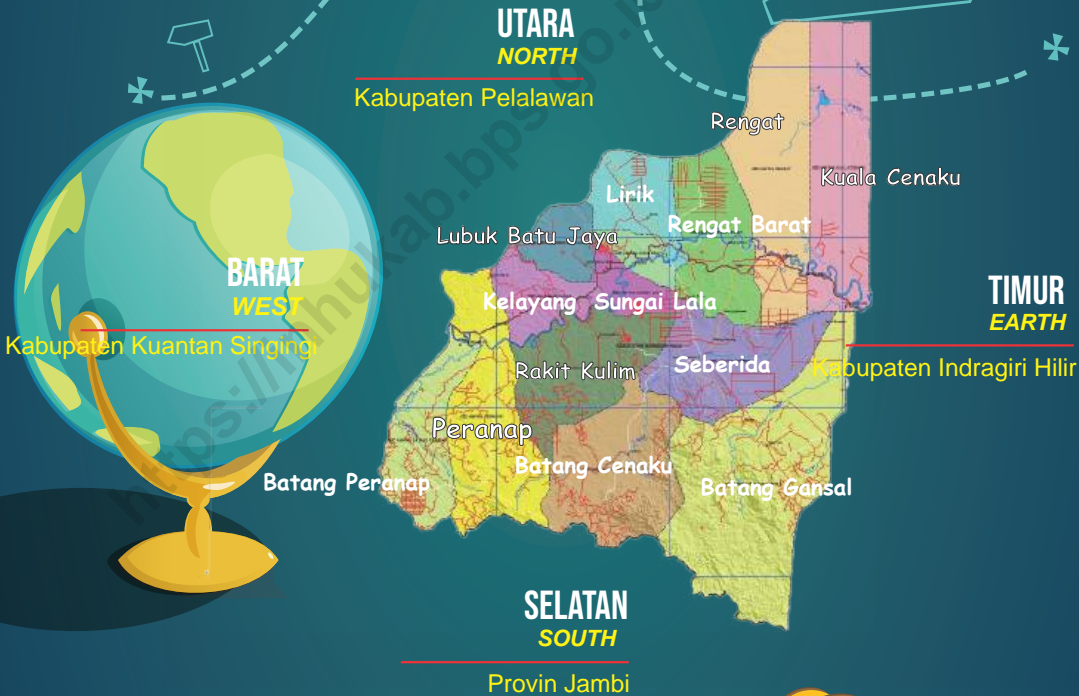
⁸ Menggunakan proyeksi penduduk berdasarkan hasil SP2010/Using population projection based on SP2010

BAB 1 Geografi dan Iklim

Chapter 1 *Geographic and Climate*

PERBATASAN WILAYAH KABUPATEN INDRAGIRI HULU

REGIONAL BORDER OF INDRAGIRI HULU REGENCY



PENJELASAN TEKNIS

1. **Luas wilayah** adalah sebuah daerah yang dikuasai atau menjadi teritorial dari sebuah kedaulatan.
 - Luas wilayah Kecamatan Batang Peranap masih tergabung dengan kecamatan induknya, yakni Kecamatan Peranap.
 - Luas wilayah Kecamatan Rakit Kulim masih tergabung dengan kecamatan induknya, yaitu Kecamatan Kelayang.
 - Luas wilayah Kecamatan Sungai Lala dan Lubuk Batu Jaya masih tergabung dengan kecamatan induknya, yakni Kecamatan Pasir Penyu.
 - Luas wilayah Kecamatan Kuala Cenaku masih tergabung dengan kecamatan induknya, yakni Kecamatan Rengat.
2. **Polusi atau pencemaran lingkungan** adalah berubahnya tatanan lingkungan oleh kegiatan manusia atau oleh proses alam sehingga kualitas lingkungan turun sampai ke tingkat tertentu yang menyebabkan lingkungan menjadi tidak berfungsi lagi sesuai dengan peruntukannya (Undang-undang Pokok Pengelolaan Lingkungan Hidup No 4 Tahun 1982).

TECHNICAL NOTES

1. **The total area** is an area controlled or become territorial of a sovereign.
 - The total area of Batang Peranap District still join the parent district, namely Peranap District.
 - The total area of Rakit Kulim District still join the parent district, namely Kelayang District.
 - The total area of Sungai Lala and Lubuk Batu Jaya District still join the parent district, namely Pasir Penyu District.
 - The total area of Kuala Cenaku District still join the parent district, namely Rengat District.
2. **Environmental pollution** is the change of the environmental order by human activities or by natural processes so that the quality of the environment down to a certain level that causes the environment to be no longer functioning in accordance with its allocation (Basic Law of Environmental Management No. 4/1982).
3. **Hazardous and toxic substances** are substances or other substances which may harm the health or survival of humans, other creatures, and or the environment in general. Due to its properties, hazardous and toxic materials and wastes

3. **Bahan berbahaya dan beracun (B3)** adalah zat atau bahan-bahan lain yang dapat membahayakan kesehatan atau kelangsungan hidup manusia, makhluk lain, dan atau lingkungan hidup pada umumnya. Karena sifat-sifatnya itu, bahan berbahaya dan beracun serta limbahnya perlu penanganan khusus.
4. **Air limbah** adalah air yang telah mengalami penurunan kualitas karena pengaruh manusia.
5. **Suhu udara** adalah keadaan udara pada waktu dan tempat tertentu.
6. **Kelembaban udara** adalah jumlah kandungan uap air yang ada dalam udara.
7. **Kecepatan angin** adalah kecepatan udara yang bergerak secara horizontal pada ketinggian dua meter di atas tanah.
8. **Tekanan udara** adalah tekanan yang ditimbulkan oleh beratnya lapisan udara.
9. **Penyinaran matahari** merupakan energi panas matahari yang menimbulkan perubahan suhu, tekanan, dan kelembaban udara di muka bumi.
4. *Wastewater is water that has decreased quality because of human influence.*
5. *The air temperature was the state of the air at a specific time and place.*
6. *Humidity is the amount of water vapor content in the air.*
7. *Wind speed is the speed of the air that moves horizontally at a height of two meters above the ground.*
8. *Air pressure is the pressure exerted by the severity of the air layer.*
9. *Solar radiation is solar thermal energy that causes changes in temperature, pressure, and humidity in the face of the earth.*
10. *Rainfall is the amount of water that falls on the ground during certain periods.*

10. **Curah hujan** merupakan jumlah air yang jatuh di permukaan tanah selama periode tertentu.

<https://inhukab.bps.go.id>

ULASAN**DESCRIPTION****1 Lokasi dan Keadaan Geografis****1.1 Location and Geographical Condition**

Luas wilayah Kabupaten IndragiriHulu meliputi 8.198,26 Km² (819.826,0 Ha) yang terdiri dari dataran rendah, dataran tinggi dan rawa-rawa dengan ketinggian 5-100 m di atas permukaan laut.

Kabupaten Indragiri Hulu terletak pada :

- 0° 15' Lintang Utara
- 1° 5' Lintang Selatan
- 101° 10' Bujur Timur
- 102° 48' Bujur Timur

Kabupaten Indragiri Hulu berbatasan dengan :

- Sebelah Utara dengan Kabupaten Pelalawan
- Sebelah Selatan dengan Kabupaten Bungo Tebo (Propinsi Jambi)
- Sebelah Barat dengan Kabupaten Kuantan Singingi
- Sebelah Timur dengan Kabupaten Indragiri Hilir

Ibukota kecamatan dengan jarak terjauh dari ibukota kabupaten adalah Kecamatan Batang Peranap dengan jarak 96 km.

Area width of Indragiri Hulu Regency comprise 8.198,26 Km² (819.826,0 Ha). Which is consist of low land, high land and swamp area with altitude of 5-100 m above sea level.

Indragiri Hulu Regency located on :

- *0°15' North Latitude*
- *1° 5' South Latitude*
- *101° 10' East Longitude*
- *102° 48' East Longitude*

Indragiri Hulu Regency have border with :

- *Pelalawan Regency at the north side*
- *Bungo Tebo Regency (Jambi Province) at the south side*
- *Kuantan Singingi Regency in the west side*
- *Indragiri Hilir Regency in the east side*

Sub district Capital with most far distance from Regency Capital is Batang Peranap Sub district Capital with distance at 96 km from Regency Capital.

1.2 Iklim

Suhu dan kelembaban udara disuatu tempat antara lain ditentukan oleh tinggi rendahnya tempat tersebut terhadap permukaan laut dan jaraknya dari pantai. Suhu udara maksimum pada tahun 2021 yaitu 35,4 °C, sedangkan suhu minimum berkisar pada 21,0 °C. Curah hujan disuatu tempat antara lain dipengaruhi oleh keadaan iklim, keadaan ortographi dan perputaran/pertemuan arus udara, oleh karena itu jumlah curah hujan beragam menurut bulan dan stasiun pengamat. Curah hujan maksimum pada tahun 2021 sebesar 328,9 mm/22 hari yang terjadi pada bulan Januari.

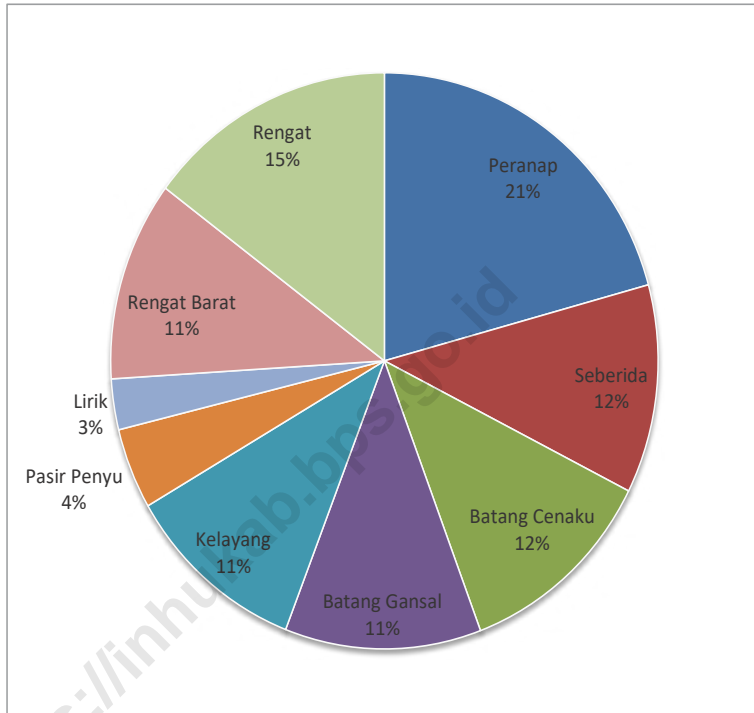
Kelembapan udara maksimum mencapai 100%, sedangkan kelembapan udara minimum berkisar pada 45%.

1.2 Climate

Climate and air humidity of one place, among them, determined by, the lowness of one place toward sea level and distance to the coast. Maximum air temperature at the year of 2021 was around 35.4 °C, while minimum temperature was around 21.0 °C Rain fall in one place, among them, influenced by climate condition, orthographic condition and circulation/ impact of air flow, so that the amount of rain fall are variously, according to month and observation station. around 328,9 mm/22 days, which occurred in November.

Maximum air humidity was reached 100%, while minimum humidity 45%.

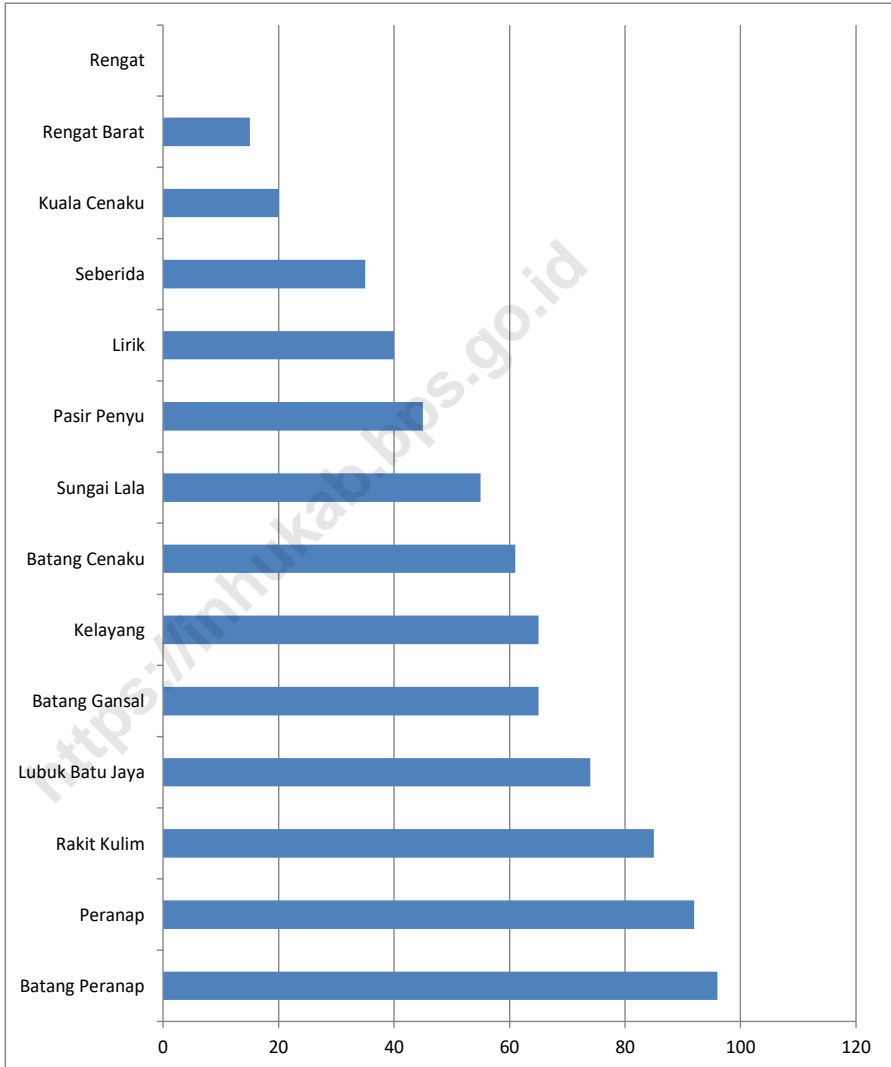
Gambar 1.1 Luas Daerah menurut Kecamatan (%), 2021
Figures 1.1 Area of Subdistrict (%), 2021



Sumber/Source: Stasiun Meterologi Japura/ Japura Meteorology Station

Gambar 1.2
Figures

Jarak dari Ibukota Kabupaten/Kota ke Ibukota Provinsi di Provinsi Riau (km), 2022
Distance between Regency/Municipality Capital and Province Capital in Riau Province (km), 2022



Sumber/Source: Stasiun Meterologi Japura / Japura Meteorology Station

1.1 KEADAAN GEOGRAFI GEOGRAPHY CONDITION

Tabel 1.1.1 **Luas Daerah dan Jumlah Pulau Menurut Kecamatan di Kabupaten Indragiri Hulu, 2020**
Table 1.1.1 **Total Area and Number of Islands by Subdistrict in Indragiri Hulu Regency, 2020**

Kecamatan <i>Subdistrict</i>	Ibukota Kecamatan <i>Capital of Subdistrict</i>	Luas <i>Total Area</i> (km ² /sq.km)
(1)	(2)	(3)
Peranap	Peranap	1 700,98
Batang Peranap	Selunak	...
Seberida	Pangkalan Kasai	960,29
Batang Cenaku	Aur Cina	970,00
Batang Gansal	Seberida	950,00
Kelayang	Simpang Kelayang	879,84
Rakit Kulim	Petonggan	...
Pasir Penyu	Air Molek	372,50
Lirik	Lirik Area	233,60
Sungai Lala	Kelawat	...
Lubuk Batu Jaya	Lubuk Batu Tinggal	...
Rengat Barat	Pematang Reba	921,00
Rengat	Rengat	1 210,50
Kuala Cenaku	Kuala Cenaku	...
Indragiri Hulu		...

Lanjutan Tabel/*Continued Table 1.1.1*

Kecamatan <i>Subdistrict</i>	Persentase terhadap Luas Kabupaten/ Kota <i>Percentage to Regency/Municipal Area</i>	Jumlah Pulau <i>Number of Islands</i>
(1)	(4)	(5)
Peranap	20,75	1
Batang Peranap	...	1
Seberida	11,71	1
Batang Cenaku	11,83	1
Batang Gansal	11,59	1
Kelayang	10,73	1
Rakit Kulim	...	1
Pasir Penyu	4,54	1
Lirik	2,85	1
Sungai Lala	...	1
Lubuk Batu Jaya	...	1
Rengat Barat	11,23	1
Rengat	14,76	1
Kuala Cenaku	...	1
Indragiri Hulu	100,00	1

Sumber/*Source*: Stasiun Meterologi Japura/ *Japura Meteorology Station*

Tabel 1.1.2 **Tinggi Wilayah dan Jarak ke Ibukota Kabupaten/Kota Menurut Kecamatan di Kabupaten Indragiri Hulu, 2022**
Altitude and Distance to the Capital of Regency/ Municipality by Subdistrict in Indragiri Hulu Regency, 2022

Kecamatan Subdistrict	Tinggi Wilayah (mdpl) Altitude (m a.s.l)	Jarak ke Ibukota Kabupaten/Kota Distance to the Capital of Regency/ Municipality
(1)	(2)	(3)
Peranap	38	92
Batang Peranap	24	96
Seberida	53	35
Batang Cenaku	42.05.00	61
Batang Gansal	100	65
Kelayang	62	65
Rakit Kulim	30.09.00	85
Pasir Penyau	35	45
Lirik	6	40
Sungai Lala	20.06	55
Lubuk Batu Jaya	32.01.00	74
Rengat Barat	23	15
Rengat	13.02	0
Kuala Cenaku	5.01	20
Indragiri Hulu	34.67	...

Sumber/Source: Stasiun Meterologi Japura/ Japura Meteorology Station

1.2 KEADAAN IKLIM CLIMATE CONDITION

Tabel 1.2.1 **Pengamatan Unsur Iklim Menurut Bulan di Stasiun Japura, 2022**
Table 1.2.1 **Observation of Climate Elements By Months at Japura Station, 2022**

Bulan Month	Suhu/Temperature (°C)			Kelembaban/Humidity (%)		
	Minimum	Rata-rata Average	Maksimum Maximum	Minimum	Rata-rata Average	Maksimum Maximum
(1)	(2)	(3)	(4)	(5)	(6)	(7)
Januari/January	22.0	26.8	34.2	78	85	93
Februari/February	21.6	26.5	34.4	81	86	96
Maret/March	21.8	27.6	35.8	78	84	91
April/April	22.0	27.2	35.0	80	86	97
Mei/May	22.0	28.0	35.4	78	84	93
Juni/June	22.2	26.9	34.4	79	85	95
Juli/July	20.6	27.1	35.0	78	84	94
Agustus/August	22.0	27.0	35.2	77	85	96
September/September	22.2	26.7	34.4	79	86	94
Oktober/October	22.6	26.7	35.4	78	86	93
November/November	21.8	27.1	35.2	75	85	90
Desember/December	21.2	26.3	33.4	83	88	95

Lanjutan Tabel/*Continued Table 1.2.1*

Bulan Month	Kecepatan Angin (m/det) Wind Velocity (m/sec)			Tekanan Udara/Atmospheric Pressure (mbar)		
	Minimum	Rata-rata Average	Maksimum Maximum	Minimum	Rata-rata Average	Maksimum Maximum
(1)	(8)	(9)	(10)	(11)	(12)	(13)
Januari/January		0.9	7.2	1005.3	1010.0	1013.7
Februari/February		0.8	9.8	1002.3	1008.9	1014.2
Maret/March		0.6	7.2	1003.0	1008.2	1013.0
April/April		0.5	6.2	1003.5	1008.4	1013.4
Mei/May		0.7	5.1	1003.1	1008.0	1013.0
Juni/June		0.8	5.7	1004.3	1008.6	1011.8
Juli/July		0.8	6.7	1004.1	1007.9	1011.7
Agustus/August		1.0	9.3	1003.5	1008.5	1011.6
September/September		0.8	7.2	1003.9	1009.6	1014.4
Oktober/October		0.9	9.8	1003.6	1009.2	1013.7
November/November		0.7	6.2	1003.8	1008.6	1013.5
Desember/December		0.8	5.1	1002.4	1008.4	1014.7

Lanjutan Tabel/*Continued Table 1.2.1*

Bulan Month	Jumlah Curah Hujan Number of Precipitation (mm)	Jumlah Hari Hujan (hari) Number of Rainy Days (day)	Penyinaran Matahari Duration of Sunshine (%)
(1)	(14)	(15)	(16)
Januari/January	202	15	57
Februari/February	243	15	55
Maret/March	314	23	59
April/April	351	24	51
Mei/May	105	14	66
Juni/June	364	19	61
Juli/July	138	16	59
Agustus/August	224	17	50
September/September	140	19	42
Oktober/October	402	26	43
November/November	276	21	35
Desember/December	334	24	15

Catatan/Note: *Calm* adalah kecepatan angin mendekati nol/*Calm is wind velocity close to zero*

Sumber/Source: Badan Meteorologi, Klimatologi, dan Geofisika/*Meteorological, Climatological, and Geophysical Agency*

BAB CHAPTER

2



Partisipasi Perempuan dalam Parlemen

Pada tahun 2021 dan tahun 2022, partisipasi perempuan dalam parlemen di Kabupaten Indragiri Hulu masih sangat kecil, yaitu jumlahnya hanya 1 dari seluruh anggota parlemen

Pendidikan Terakhir PNS

Mayoritas PNS di Kabupaten Indragiri Hulu merupakan lulusan S1/Diploma dimana persentasenya mencapai 62,91 persen pada tahun 2022



Jumlah Anggota Parlemen

Jumlah parlemen di Kabupaten Indragiri Hulu adalah sebesar 40 orang dari 13 partai politik



PENJELASAN TEKNIS

1. **Desa** adalah suatu wilayah yang ditempati sejumlah penduduk sebagai kesatuan masyarakat yang di dalamnya merupakan kesatuan hukum yang memiliki organisasi pemerintahan terendah langsung di bawah camat, dan berhak menyelenggarakan rumah tangganya sendiri (otonomi) dalam ikatan negara kesatuan Republik Indonesia.
2. **Kelurahan** adalah suatu wilayah yang ditempati oleh sejumlah penduduk yang memiliki organisasi pemerintahan terendah langsung di bawah camat yang tidak berhak menyelenggarakan rumah tangganya sendiri.
3. **Desa Swadaya** adalah suatu wilayah pedesaan yang hampir seluruh masyarakatnya mampu memenuhi kebutuhannya dengan cara mengadakan sendiri.
4. **Desa Swakarya** adalah klasifikasi desa peralihan atau transisi antara desa swadaya ke desa swasembada yang memiliki ciri kebiasaan atau adat istiadat yang tidak mengikat penuh namun masih digunakan sebagai panduan.
5. **Desa Swasembada** adalah desa yang masyarakatnya telah

TECHNICAL NOTES

1. **Village** is an area occupied by a population as a whole society in which an entity which has the lowest administrative organization directly under the district head, who has the right to conduct his own household (autonomy) in the bonds of the unitary Republic of Indonesia.
2. **Kelurahan** is an area occupied by a population that has the lowest administrative organization directly under the district head who does not have the right to hold their own household.
3. **Swadaya Village** is a rural area that almost all its people are able to meet their needs by holding their own.
4. **Swakarya Village** is a classification of transitional villages or transitions between self-reliant villages to self-sufficient villages that have customs that are not fully binding but are still used as guides.
5. **Swasembada Village** is a village whose people have been able

mampu memanfaatkan dan mengembangkan sumber daya alam dan potensinya sesuai dengan kegiatan pembangunan regional.

diam to utilize and develop natural resources and their potential in accordance with regional development activities.

6. DPR (Dewan Perwakilan Rakyat) adalah sebuah lembaga tinggi negara yang anggota-anggotanya berasal dari anggota suatu partai politik yang memiliki peranan penting dalam setiap kebijakan-kebijakan yang akan diambil oleh negara.

6. DPR (House of Representatives) is a high state institution whose members come from a member of a political party that has an important role in each of the policies that will be taken by the state.

7. Pengertian Pegawai Negeri Sipil (PNS) Menurut UU No 15 Tahun 2014 adalah warga negara Indonesia yang memenuhi syarat tertentu, diangkat sebagai pegawai ASN secara tetap oleh pejabat Pembina kepegawaian untuk menduduki jabatan pemerintahan.

7. Definition of Civil Servants (PNS) According to Law No. 15 of 2014 were Indonesian citizens who meet certain requirements, was appointed as an employee ASN regularly by officials staffing a position in government.

8. Pangkat adalah kedudukan yang menunjukkan tingkatan seorang Pegawai Negeri sipil (PNS) berdasarkan jabatannya dalam rangkaian susunan kepegawaian dan digunakan sebagai dasar penggajian.

8. Grade is the position that indicates the level of a Civil Servant (PNS) based his position in the staffing and used as the basis for payroll.

ULASAN**DESCRIPTION****2.1 Wilayah Administratif**

Pada tahun 1999 Kabupaten Indragiri Hulu dipecah lagi menjadi 2 Kabupaten yaitu Kabupaten Kuansing berkedudukan di Taluk Kuantan dan Kabupaten Indragiri Hulu berkedudukan di Rengat. Dan pada tahun 2004 mengalami beberapa pemekaran wilayah Kecamatan sehingga menjadi 14 (empat belas kecamatan) Kecamatan :

1. Kec. Rengat , ibukota Rengat
2. Kec. Rengat Barat, ibukota Pematang Reba
3. Kec. Seberida, ibukota Pangkalan Kasai
4. Kec. Batang Gansal, ibukota Seberida
5. Kec. Batang Cenaku, ibukota Aur Cina
6. Kec. Pasir Penyau, ibukota Air Molek
7. Kec. Lirik, ibukota Lirik
8. Kec. Kelayang, ibukota Simpang Kelayang
9. Kec. Peranap, ibukota Peranap
10. Kec. Batang Peranap, ibukota Selunak
11. Kec. Rakit Kulim, ibukota Petonggan
12. Kec. Sungai Lala, ibukota Kelawat
13. Kec. Lubuk Batu Jaya, ibukota Lubuk Batu Tinggi
14. Kec. Kuala Cenaku, ibukota Kuala Cenaku

2.1 Administrative Region

In 1999 Indragiri Hulu Regency divided into two regency, that are Kuantan Singingi Regency with Teluk Kuantan as it capital and Indragiri Hulu Regency with Rengat as it capital. And at the year of 2004, Regency of Indragiri Hulu blossomed up become 14 district, that are :

1. *Rengat District, capital Rengat*
2. *Rengat Barat District, capital Pematang Reba*
3. *Seberida District, capital Pangkalan Kasai*
4. *Batang Gansal District, capital Seberida*
5. *Batang Cenaku District, capital Aur Cina*
6. *Pasir Penyau District, capital Air Molek*
7. *Lirik District, capital Lirik*
8. *Kelayang District, capital Simpang Kelayang*
9. *Peranap District, capital Peranap*
10. *Batang Peranap District, capital Selunak*
11. *Rakit Kulim District, capital Petonggan*
12. *Sungai Lala District, capital Kelawat.*
13. *Lubuk Batu Jaya District, capital Lubuk Batu Tinggi*
14. *Kuala Cenaku District, capital Kuala Cenaku*

Kabupaten Indragiri Hulu terbagi menjadi 194 desa, hasil pemekaran desa dan kecamatan tahun 2006 yang sebelumnya hanya 9 kecamatan dan 172 desa.

Indragiri Hulu Regency divided into 194 villages, as a result of blossomed up of villages and sub district at the year of 2006, which was only 9 sub district and 172 villages before.

2.2 Anggota Dewan Perwakilan Rakyat Daerah

DPRD kabupaten Indragiri Hulu sebagai penyalur aspirasi rakyat beranggotakan seluruhnya 40 orang, yang terdiri dari 39 anggota dewan laki-laki dan 1 anggota dewan perempuan.

2.2 Regional Representatives Council

Regional Representative Council of Indragiri Hulu Regency as a channel of people's aspiration with total number of member are 40, which are 39 men and 1 women.

Anggota Dewan Perwakilan Rakyat Daerah (DPRD) Kabupaten Indragiri Hulu terbagi atas 4 komisi. Tiap komisi memiliki tugas yang berbeda. Tugas bidang komisi 1 adalah pemerintahan, hukum, pengawasan, dan kamtib. Tugas bidang komisi 2 adalah ekonomi dan keuangan. Tugas bidang komisi 3 adalah pembangunan dan pemberdayaan, sedangkan tugas bidang komisi 4 adalah pendidikan.

Members of the Regional Representatives Council (DPRD) Indragiri Hulu divided into four commissions. Each commission has a different task. Task of field commission 1 is government, law, supervision, and security. Task of field commission 2 is economic and financial. Task of field commission 3 is development and empowerment, while task of field commission 4 is the education.

2.3 Sumber Daya Manusia (SDM)

Pemerintahan suatu daerah merupakan unsur penting dalam perencanaan dan pelaksanaan pembangunan, karena pemerintahan suatu daerah merupakan perencana dan penentu kebijakan pembangunan di suatu daerah.

2.3 Human Resources (HR)

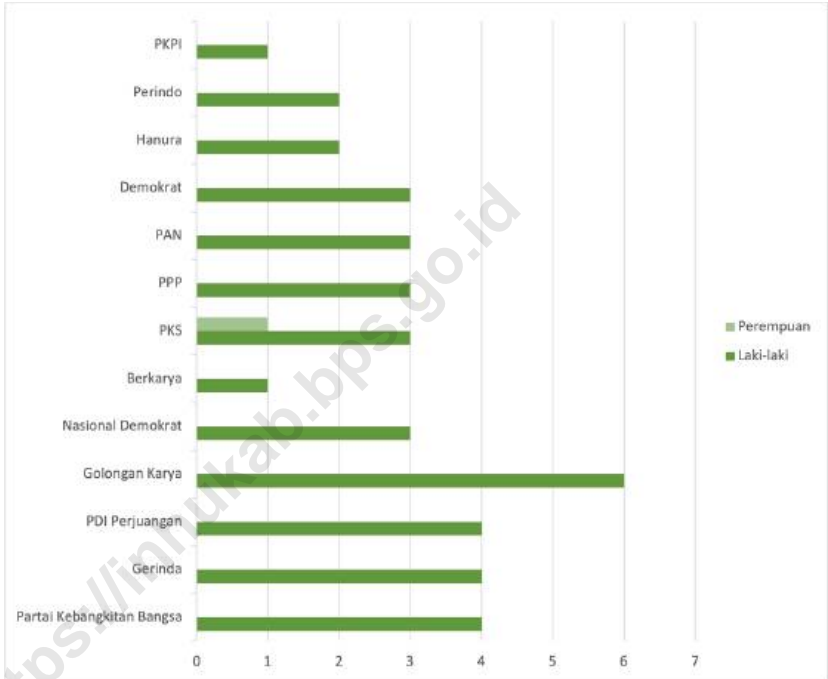
Government of one region is important component in planning and actuating the development, because the government of one region is a planner and determiner of development policy in certain region.

Jumlah Pegawai Negeri Sipil (PNS) di lingkungan Pemerintah Kab. Indragiri Hulu tahun 2022 sebanyak 5.463 orang yang terbagi ke dalam 11 tingkat/jabatan. Jumlah PNS perempuan lebih banyak dibandingkan dengan PNS laki-laki, dengan persentase masing-masing 61,41% dan 38,59%. Secara persentase, jumlah PNS laki-laki dibandingkan dengan tahun 2021 lalu turun sekitar 0,93%, namun jumlahnya meningkat dibandingkan dengan tahun 2021. Berdasarkan tingkat pendidikan yang ditamatkan, jumlah paling banyak adalah PNS dengan pendidikan terakhir S1/Sarjana yaitu sebesar 62,91 persen. Kemudian diikuti dengan PNS dengan pendidikan terakhir SLTA sebesar 14,09 persen dan PNS dengan pendidikan terakhir DIII sebesar 12,04 persen. Persentase lulusan PNS paling kecil adalah PNS dengan lulusan S3 sebesar 0,02 persen, PNS dengan lulusan Sekolah Dasar (SD) sebesar 1,15 persen, dan lulusan Diploma I sebesar 0,27 persen.

Number of Civil Servants (PNS) in Indragiri Hulu Regency in 2022 are 5,463 people divided into 11 levels/positions. The number of female civil servants is higher than that of male civil servants, with the respective percentages 61.41% and 38.59%. In percentage terms, the number of male civil servants compared to 2021 has decreased by around 0.93%, but the number has increased compared to 2021. Based on the level of education completed, the largest number are civil servants with bachelor's degree/graduate education, namely 62.91 percent. Then followed by civil servants with the last education in high school of 14.09 percent and civil servants with the last education in DIII of 12.04 percent. The smallest percentage of PNS graduates were PNS with PhD graduates at 0.02 percent, PNS with Elementary School (SD) graduates at 1.15 percent, and Diploma I graduates at 0.27 percent.

Gambar 2.1
Figures

Jumlah Anggota DPRD Menurut Partai Politik di Kabupaten Indragiri Hulu, 2021
Number of Members of The Regional House of Representatives by Political Parties in Indragiri Hulu Regency, 2022



Sumber/Source : DPRD Kabupaten Indragiri Hulu/Representative Regional Council of Indragiri Hulu Regency

Gambar
Figures 2.2

**Jumlah Desa/Kelurahan di Kabupaten Indragiri Hulu,
2022**
Number of Villages in Indragiri Hulu Regency, 2022



Sumber/Source : Peraturan Kepala Badan Pusat Statistik Nomor 1 Tahun 2021 Tanggal 5 Februari 2021 tentang Perubahan Atas Peraturan Kepala Badan Pusat Statistik Nomor 3 Tahun 2019 tentang Kode dan Nama Wilayah Kerja Statistik Tahun 2019/Chief Statistician Regulation Number 1/2021, February 5 2021, as a revision of Chief Statistician Regulation Number 3 of 2019 on Code and Name of Regional Level of Data Collection.

2.1 WILAYAH ADMINISTRATIF ADMINISTRATIVE AREA

Tabel 2.1.1 **Jumlah Desa¹/Kelurahan Menurut Kecamatan di Kabupaten Indragiri Hulu, 2018–2022**
Table 2.1.1 **Number of Villages¹/Kelurahan by Subdistrict in Indragiri Hulu Regency, 2018–2022**

Kecamatan Subdistrict	2018	2019	2020	2021	2022
(1)	(2)	(3)	(4)	(5)	(6)
Peranap	12	12	12	12	12
Batang Peranap	10	10	10	10	10
Seberida	11	11	11	11	11
Batang Cenaku	20	20	20	20	20
Batang Gansal	10	10	10	10	10
Kelayang	17	17	17	17	17
Rakit Kulim	19	19	19	19	19
Pasir Penyu	13	13	13	13	13
Lirik	17	17	17	17	17
Sungai Lala	12	12	12	12	12
Lubuk Batu Jaya	9	9	9	9	9
Rengat Barat	18	18	18	18	18
Rengat	16	16	16	16	16
Kuala Cenaku	10	10	10	10	10
Indragiri Hulu	194	194	194	194	194

Catatan/Note: ¹Termasuk Unit Permukiman Transmigrasi (UPT)/Include Transmigration Settlement Unit
Sumber/Source: Peraturan Kepala Badan Pusat Statistik Nomor 1 Tahun 2021 Tanggal 5 Februari 2021 tentang Perubahan Atas Peraturan Kepala Badan Pusat Statistik Nomor 3 Tahun 2019 tentang Kode dan Nama Wilayah Kerja Statistik Tahun 2019/Chief Statistician Regulation Number 1/2021, February 5 2021, as a revision of Chief Statistician Regulation Number 3 of 2019 on Code and Name of Regional Level of Data Collection.

2.2 DEWAN PERWAKILAN RAKYAT DAERAH REGIONAL HOUSE OF REPRESENTATIVE

Tabel 2.2.1 Jumlah Anggota Dewan Perwakilan Rakyat Daerah Menurut Partai Politik dan Jenis Kelamin di Kabupaten Indragiri Hulu, 2022
Number of Regional House of Representatives's Members by Political Parties and Sex in Indragiri Hulu Regency 2022

Partai Politik <i>Political Parties</i>	Laki-laki <i>Male</i>	Perempuan <i>Female</i>	Jumlah <i>Total</i>
(1)	(2)	(3)	(4)
Partai Kebangkitan Bangsa	4	0	4
Gerinda	4	0	4
PDI Perjuangan	4	0	4
Golongan Karya	6	0	6
Nasional Demokrat	3	0	3
Berkarya	1	0	1
PKS	3	1	4
PPP	3	0	3
PAN	3	0	3
Demokrat	3	0	3
Hanura	2	0	2
Perindo	2	0	2
PKPI	1	0	1
Indragiri Hulu	39	1	40

Sumber/Source: DPRD Kabupaten Indragiri Hulu/*Representative Regional Council of Indragiri Hulu Regency*

Tabel
Table 2.2.2

**Jumlah Peraturan Bupati Indragiri Hulu yang Dikeluarkan
pada Tahun 2022**
Number of Indragiri Hulu Regent Regulations Issued in 2022

<i>Bulan/Month</i>	<i>Jumlah Peraturan Bupati/ Number of Regent Regulations</i>	<i>Jumlah Instansi/ Number of Institutions</i>
(1)	(2)	(3)
Januari/January	1	1
Februari/February	6	3
Maret/March	3	1
April/April	7	3
Mei/May	2	2
Juni/June	2	1
Juli/July	3	2
Agustus/August	3	3
September/September	4	3
Oktober/October	0	0
November/November	7	2
Desember/December	20	10
Jumlah	58	31

Sumber/Source: Bagian Hukum Sekretariat Daerah Kabupaten Indragiri Hulu/Legal Section of Regional Secretariat of Indragiri Hulu Regency

Tabel 2.2.3 Peraturan Daerah Kabupaten Indragiri Hulu, 2022
Table Local Regulation of Indragiri Hulu Regency, 2022

<i>Tanggal Pengundangan/ Announcement Date</i>	<i>Tanggal Penetapan/ Determination Date</i>	<i>Perihal/Subject</i>
(1)	(2)	(3)
4 Januari 2022	4 Januari 2022	Rencana Pembangunan Jangka Menengah Daerah Kabupaten Indragiri Hulu 2021-2026
30 Agustus 2022	30 Agustus 2022	Pertanggungjawaban Pelaksanaan Anggaran Pendapatan dan Belanja Daerah Tahun Anggaran 2021
22 September 2022	22 September 2022	Pengelola Barang Milik Daerah
3 November 2022	3 November 2022	Perubahan Anggaran Pendapatan dan Belanja Daerah Tahun Anggaran 2022
17 November 2022	17 November 2022	Pokok-pokok Pengelolaan Keuangan Daerah
30 Desember 2022	30 Desember 2022	Anggaran Pendapatan Belanja Daerah Kabupaten Indragiri Hulu Tahun Anggaran 2023

Sumber/Source: Bagian Hukum Sekretariat Daerah Kabupaten Indragiri Hulu/Legal Section of Regional Secretariat of Indragiri Hulu Regency

2.3 SUMBER DAYA MANUSIA HUMAN RESOURCES

Tabel 2.3.1 **Jumlah Pegawai Negeri Sipil Menurut Jabatan dan Jenis Kelamin di Kabupaten Indragiri Hulu, Desember 2021 dan Desember 2022**
Number of Civil Servants by Occupation and Sex in Indragiri Hulu Regency, December 2021 and December 2022

Jabatan <i>Occupation</i>	2021		
	Laki-laki <i>Male</i>	Perempuan <i>Female</i>	Jumlah <i>Total</i>
(1)	(2)	(3)	(4)
Jabatan Pimpinan Tinggi Utama <i>Senior Executives</i>	-	-	-
Jabatan Pimpinan Tinggi Madya <i>Middle Executives</i>	-	-	-
Jabatan Pimpinan Tinggi Pratama <i>Junior Executives</i>	15	4	19
Administrator/Administrator	85	35	120
Pengawas/Supervisor	151	98	249
Eselon V/5 th Echelon	-	-	-
Jabatan Fungsional Dosen <i>Certain Functional Position for Lecturer</i>	-	-	-
Jabatan Fungsional Guru <i>Certain Functional Position for Teacher</i>	618	1603	2221
Jabatan Fungsional Medis <i>Certain Functional Position for Medical Field</i>	117	599	716
Jabatan Fungsional Teknis <i>Certain Functional Position for Technical Field</i>	228	147	375
Jabatan Fungsional Umum/Pelaksana <i>General Functional Position</i>	879	718	1597
Jumlah/Total	2093	3204	5297

Lanjutan Tabel/*Continued Table 2.3.1*

Jabatan <i>Occupation</i>	2022		
	Laki-laki <i>Male</i>	Perempuan <i>Female</i>	Jumlah <i>Total</i>
(1)	(2)	(3)	(4)
Jabatan Pimpinan Tinggi Utama <i>Senior Executives</i>	-	-	-
Jabatan Pimpinan Tinggi Madya <i>Middle Executives</i>	-	-	-
Jabatan Pimpinan Tinggi Pratama <i>Junior Executives</i>	28	6	34
Administrator/ <i>Administrator</i>	106	51	157
Pengawas/ <i>Supervisor</i>	166	126	292
Eselon V/ <i>5th Echelon</i>	-	-	-
Jabatan Fungsional Dosen <i>Certain Functional Position for Lecturer</i>	-	-	-
Jabatan Fungsional Guru <i>Certain Functional Position for Teacher</i>	641	1595	2236
Jabatan Fungsional Medis <i>Certain Functional Position for Medical Field</i>	138	650	788
Jabatan Fungsional Teknis <i>Certain Functional Position for Technical Field</i>	173	131	304
Jabatan Fungsional Umum/Pelaksana <i>General Functional Position</i>	856	796	1652
Jumlah/<i>Total</i>	2108	3355	5463

Catatan/*Note*: ...Sumber/*Source*: Badan Kepegawaian Negara (BKN)/*National Civil Service Agency*

Tabel
Table 2.3.2

Jumlah Pegawai Negeri Sipil Menurut Tingkat Pendidikan dan Jenis Kelamin di Kabupaten Indragiri Hulu, Desember 2021 dan Desember 2022
Number of Civil Servants by Educational Level and Sex in Indragiri Hulu Regency, Desember 2021 and Desember 2022

Tingkat Pendidikan <i>Educational Level</i>	2021		
	Laki-laki <i>Male</i>	Perempuan <i>Female</i>	Jumlah <i>Total</i>
(1)	(2)	(3)	(4)
Sekolah Dasar (SD) <i>Primary School</i>	9	1	10
Sekolah Menengah Pertama (SMP) <i>Junior High School</i>	38	4	42
Sekolah Menengah Atas (SMA) <i>Senior High School</i>	504	309	813
Diploma I/Akta I <i>Diploma I/Akta I</i>	4	15	19
Diploma II/Akta II <i>Diploma II/Akta II</i>	140	204	344
Diploma III/Akta III <i>Diploma III/Akta III</i>	115	562	677
Diploma IV/Akta IV <i>Diploma IV/Akta IV</i>	6	30	36
S1/Sarjana <i>Under Graduate/Bachelor</i>	1146	1985	3131
S2/Pasca Sarjana <i>Graduate</i>	130	94	224
S3/Doktor/Ph.D <i>Post Graduate</i>	1	0	1
Jumlah/Total	2093	3204	5297

Lanjutan Tabel/*Continued Table 2.3.2*

Tingkat Pendidikan <i>Educational Level</i>	2022		
	Laki-laki <i>Male</i>	Perempuan <i>Female</i>	Jumlah <i>Total</i>
(1)	(2)	(3)	(4)
Sekolah Dasar (SD) <i>Primary School</i>	7	1	8
Sekolah Menengah Pertama (SMP) <i>Junior High School</i>	36	3	39
Sekolah Menengah Atas (SMA) <i>Senior High School</i>	455	315	770
Diploma I/Akta I <i>Diploma I/Akta I</i>	3	12	15
Diploma II/Akta II <i>Diploma II/Akta II</i>	90	151	241
Diploma III/Akta III <i>Diploma III/Akta III</i>	120	538	658
Diploma IV/Akta IV <i>Diploma IV/Akta IV</i>	9	37	46
S1/Sarjana <i>Under Graduate/Bachelor</i>	1271	2166	3437
S2/Pasca Sarjana <i>Graduate</i>	116	132	248
S3/Doktor/Ph.D <i>Post Graduate</i>	1	0	1
Jumlah/Total	2108	3355	5463

Sumber/Source: Badan Kepegawaian, Pendidikan, dan Pelatihan Kabupaten Indragiri Hulu/Civil Service, Education, and Training of Indragiri Hulu Regency

Tabel
Table 2.3.3

**Jumlah Pegawai Negeri Sipil Menurut Tingkat
Kepangkatan dan Jenis Kelamin di Kabupaten Indragiri
Hulu, Desember 2021 dan Desember 2022**
**Number of Civil Servants by Hierarchy and Sex in Indragiri
Hulu Regency, Desember 2021 and Desember 2022**

Pangkat/Golongan/Ruang Hierarchy	2021		
	Laki-laki Male	Perempuan Female	Jumlah Total
(1)	(2)	(3)	(4)
Golongan I/Range I	32	5	37
1. I/A (Juru Muda/Junior Clerk)	0	0	0
2. I/B (Juru Muda Tingkat I/First Class Junior Clerk)	0	0	0
3. I/C (Juru/Clerk)	6	2	8
4. I/D (Juru Tingkat I/First Class Clerk)	26	3	29
Golongan II/Range II	525	538	1 063
5. II/A (Pengatur Muda/Junior Supervisor)	35	7	42
6. II/B (Pengatur Muda Tingkat I/First Class Junior Supervisor)	89	75	164
7. II/C (Pengatur/Supervisor)	186	139	325
8. II/D (Pengatur Tingkat I/First Class Supervisor)	215	317	532
Golongan III/Range III	1 144	2 010	3 154
9. III/A (Penata Muda/Junior Superintendent)	297	527	824
10. III/B (Penata Muda Tingkat I/First Class Junior Superintendent)	198	445	643
11. III/C (Penata/Superintendent)	308	582	890
12. III/D (Penata Tingkat I/First Class Superintendent)	341	456	797
Golongan IV/Range IV	392	651	1 043
13. IV/A (Pembina/Administrator)	241	314	555
14. IV/B (Pembina Tingkat I/First Class Administrator)	132	330	462
15. IV/C (Pembina Utama Muda/Junior Administrator)	17	7	24
16. IV/D (Pembina Utama Madya/Middle Administrator)	2	0	2
17. IV/E (Pembina Utama/Senior Administrator)	0	0	0
Golongan P3K/Range V	0	0	0
18. V (PPPK)	0	0	0
19. IX (PPPK)	0	0	0
Jumlah/Total			

Lanjutan Tabel/Continued Table 2.3.3

Pangkat/Golongan/Ruang Hierarchy		2022		
		Laki-laki Male	Perempuan Female	Jumlah Total
(1)		(2)	(3)	(4)
Golongan I/Range I		23	5	28
1. I/A	(Juru Muda/Junior Clerk)	0	0	0
2. I/B	(Juru Muda Tingkat I/First Class Junior Clerk)	0	0	0
3. I/C	(Juru/Clerk)	2	0	2
4. I/D	(Juru Tingkat I/First Class Clerk)	21	5	26
Golongan II/Range II		522	550	1 072
5. II/A	(Pengatur Muda/Junior Supervisor)	26	7	33
6. II/B	(Pengatur Muda Tingkat I/First Class Junior Supervisor)	74	32	106
7. II/C	(Pengatur/Supervisor)	133	149	282
8. II/D	(Pengatur Tingkat I/First Class Supervisor)	289	362	651
Golongan III/Range III		1 119	1 969	3 088
9. III/A	(Penata Muda/Junior Superintendent)	263	460	723
10. III/B	(Penata Muda Tingkat I/First Class Junior Superintendent)	209	440	649
11. III/C	(Penata/Superintendent)	265	549	814
12. III/D	(Penata Tingkat I/First Class Superintendent)	382	520	902
Golongan IV/Range IV		342	632	974
13. IV/A	(Pembina/Administrator)	195	301	496
14. IV/B	(Pembina Tingkat I/First Class Administrator)	126	320	446
15. IV/C	(Pembina Utama Muda/Junior Administrator)	19	11	30
16. IV/D	(Pembina Utama Madya/Middle Administrator)	2	0	2
17. IV/E	(Pembina Utama/Senior Administrator)	0	0	0
Golongan P3K/Range V		102	199	301
18. V	(PPP)	6	1	7
19. IX	(PPP)	96	198	294
Jumlah/Total				

Sumber/Source: Badan Kepegawaian, Pendidikan, dan Pelatihan Kabupaten Indragiri Hulu/Civil Service, Education, and Training of Indragiri Hulu Regency

2.4 KEUANGAN PEMERINTAH GOVERNMENT FINANCE

Tabel 2.4.1 Realisasi Pendapatan Pemerintah Kabupaten Indragiri Hulu Menurut Jenis Pendapatan (ribu rupiah), 2018–2022
Actual Indragiri Hulu Regency Government Revenues by Kind of Revenues (thousand rupiahs), 2018–2022

Jenis Pendapatan/Kind of Revenues	2018	2019
(1)	(2)	(3)
1. Pendapatan Asli Daerah (PAD)/Regional Revenue	111.900.731.074,40	118.978.915.053,47
1.1 Pajak Daerah/Regional Tax	41.344.635.977,45	36.913.914.363,65
1.2 Retribusi Daerah/Regional Retribution	4.719.562.588,00	4.425.603.374,00
1.3 Hasil Perusahaan Milik Daerah dan Pengelolaan Kekayaan Daerah yang Dipisahkan <i>Regional-Owned Company Revenue and Separated Management of Regional Wealth</i>	1.651.113.295,00	1.515.195.948,00
1.4 Lain-lain PAD yang Sah/Other Regional Revenue	64.185.419.213,95	76.124.201.367,82
2. Dana Perimbangan/Balance Funds	1.057.923.905.130,00	1.209.058.944.326,00
2.1 Bagi Hasil Pajak/Tax Sharing Revenue	86.882.825.819,00	63.570.455.736,00
2.2 Bagi Hasil Bukan Pajak/Sumber Daya Alam <i>Non-Tax Sharing Revenue/Natural Resources</i>	161.991.433.553,00	228.583.082.433,00
2.3 Dana Alokasi Umum/General Allocation Fund	646.609.433.000,00	689.412.360.000,00
2.4 Dana Alokasi Khusus/Special Allocation Fund	162.440.212.758,00	227.493.046.157,00
3. Lain-lain Pendapatan yang Sah/Other Revenue	320.703.527.388,10	339.342.418.481,14
3.1 Pendapatan Hibah/Grant	66.167.240.000,00	73.024.408.870,00
3.2 Dana Darurat/Emergency Fund		0,00
3.3 Dana Bagi Hasil Pajak dari Provinsi dan Pemerintah Daerah Lainnya/Tax Sharing Revenue from Provincial and Other Regional Governments	95.692.141.388,10	96.738.124.611,14
3.4 Dana Penyesuaian dan Otonomi Daerah <i>Regional Adjustment and Autonomy Fund</i>	140.433.275.000,00	160.181.885.000,00
3.5 Bantuan Keuangan dari Provinsi atau Pemerintah Daerah Lainnya/Financial Assistance from Provincial or Other Regional Governments	18.410.871.000,00	9.398.000.000,00
3.6 Lainnya/Others	-	-
Jumlah/Total	1.490.528.163.592,50	1.667.380.277.860,61

Lanjutan Tabel/Continued Table 2.4.1

Jenis Pendapatan/Kind of Revenues	2020	2022
(1)	(4)	(5)
1. Pendapatan Asli Daerah (PAD)/Regional Revenue	115.529.572.409,46	133.540.561.146,54
1.1 Pajak Daerah/Regional Tax	34.469.243.235,00	57.007.766.901,20
1.2 Retribusi Daerah/Regional Retribution	3.133.824.897,00	3.294.427.874,00
1.3 Hasil Perusahaan Milik Daerah dan Pengelolaan Kekayaan Daerah yang Dipisahkan <i>Regional-Owned Company Revenue and Separated Management of Regional Wealth</i>	1.101.143.494,00	1.328.315.866,00
1.4 Lain-lain PAD yang Sah/Other Regional Revenue	76.825.360.783,46	71.910.050.505,34
2. Dana Perimbangan/Balance Funds	1.006.710.435.214,00	1.076.479.321.926,00
2.1 Bagi Hasil Pajak/Tax Sharing Revenue	69.593.032.075,00	99.741.209.068,00
2.2 Bagi Hasil Bukan Pajak/Sumber Daya Alam <i>Non-Tax Sharing Revenue/Natural Resources</i>	133.675.605.216,00	131.006.065.808,00
2.3 Dana Alokasi Umum/General Allocation Fund	635.230.964.000,00	629.806.685.564,00
2.4 Dana Alokasi Khusus/Special Allocation Fund	168.210.833.923,00	215.925.361.486,00
3. Lain-lain Pendapatan yang Sah/Other Revenue	278.074.450.475,00	284.805.604.593,44
3.1 Pendapatan Hibah/Grant	48.239.132.484,00	576.000.000,00
3.2 Dana Darurat/Emergency Fund	0,00	
3.3 Dana Bagi Hasil Pajak dari Provinsi dan Pemerintah Daerah Lainnya/Tax Sharing Revenue from Provincial and Other Regional Governments	69.593.032.075,00	119.948.270.453,44
3.4 Dana Penyesuaian dan Otonomi Daerah <i>Regional Adjustment and Autonomy Fund</i>	133.675.605.216,00	151.242.826.160,00
3.5 Bantuan Keuangan dari Provinsi atau Pemerintah Daerah Lainnya/Financial Assistance from Provincial or Other Regional Governments	26.566.680.700,00	13.038.507.980,00
3.6 Lainnya/Others	-	-
Jumlah/Total	1.400.314.458.098,46	1.494.825.487.665,98

Sumber/Source: Badan Pengelola Keuangan dan Aset Daerah Kabupaten Indragiri Hulu/ Regional Financial and Asset Management Agency of Indragiri Hulu Regency

Tabel
Table 2.4.2**Realisasi Belanja Pemerintah Kabupaten Indragiri Hulu
Menurut Jenis Belanja (ribu rupiah), 2018–2022
Actual Indragiri Hulu Regency Government Expenditures by
Kind of Expenditures (thousand rupiahs), 2018–2022**

Jenis Pendapatan Kind of Revenues	2022
(1)	(2)
1. Belanja Tidak Langsung/Indirect Expenditures	922.554.127.049,00
1.1 Belanja Pegawai/Personnel Expenditures	666.209.948.389,00
1.2 Belanja Bunga/Interest Expenditures	-
1.3 Belanja Subsidi/Subsidies Expenditures	-
1.4 Belanja Hibah/Grant Expenditures	11.722.378.525,00
1.5 Belanja Bantuan Sosial/Social Aid Expenditures	1.746.900.000,00
1.6 Belanja Bagi Hasil/Sharing Fund Expenditure	4.425.057.932,00
1.7 Belanja Bantuan Keuangan Financial Aids Expenditures	238.445.842.203,00
1.8 Belanja Tidak Terduga/Unpredicted Expenditures	4.000.000,00
2. Belanja Langsung/Direct Expenditures	612.897.930.909,00
2.1 Belanja Pegawai/Personnel Expenditures	-
2.2 Belanja Barang dan Jasa Goods and Services Expenditures	454.027.977.865,00
2.3 Belanja Modal/Capital Expenditure	158.869.953.044,00
Jumlah/Total	1.535.452.057.958,00

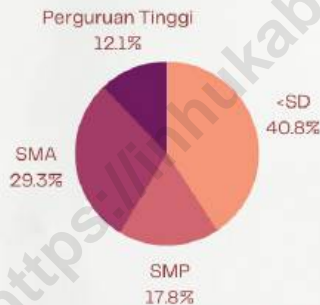

Sumber/Source: Badan Pengelola Keuangan dan Aset Daerah Kabupaten Indragiri Hulu/ Regional Financial and Asset Management Agency of Indragiri Hulu Regency

3

PENDUDUK DAN KETENAGAKERJAAN POPULATION AND EMPLOYMENT

RASIO JENIS KELAMIN

Rasio jenis kelamin di Kabupaten Indragiri Hulu sebesar 105 yang berarti terdapat 105 penduduk laki-laki dengan jumlah penduduk perempuan per 100 penduduk perempuan



Jumlah angkatan kerja menurut tingkat pendidikan

Angkatan kerja didominasi oleh penduduk dengan pendidikan terakhir <SD



Upah Minimum Kabupaten (UMK)

Upah Minimum Kabupaten (UMK) Indragiri Hulu terus meningkat setiap tahunnya

PENJELASAN TEKNIS

1. Salah satu sumber data kependudukan adalah sensus penduduk yang dilaksanakan setiap sepuluh tahun sekali. Sensus penduduk telah dilaksanakan sebanyak tujuh kali sejak Indonesia merdeka, yaitu tahun 1961, 1971, 1980, 1990, 2000, 2010, dan 2020.

Keenam sensus penduduk sebelumnya dilaksanakan dengan menggunakan metode tradisional, yaitu mencatat setiap penduduk dari rumah ke rumah. Pertama kalinya dalam sejarah sensus penduduk di Indonesia, Sensus Penduduk 2020 (SP2020) menggunakan metode kombinasi yaitu dengan memanfaatkan data Administrasi Kependudukan (Adminduk) dari Direktorat Jenderal Kependudukan dan Pencatatan Sipil (Ditjen Dukcapil) Kementerian Dalam Negeri (Kemendagri) sebagai data dasar pelaksanaan SP2020. Hal ini dirancang dan dilaksanakan sebagai upaya untuk mewujudkan "SATU DATA KEPENDUDUKAN INDONESIA".

SP2020 mencakup seluruh penduduk yang tinggal di wilayah teritorial Indonesia, mencakup Warga Negara Indonesia (WNI) dan Warga Negara Asing (WNA) yang telah menetap atau yang

TECHNICAL NOTES

1. *One of the sources of demographic data is population census, which is conducted every ten years. Population Census has been conducted seven times since Indonesia's independence: 1961, 1971, 1980, 1990, 2000, 2010, and 2020.*

The previous six population censuses were carried out using the traditional method, canvassing each person door-to-door. For the first time in the history of the population census in Indonesia, the 2020 Population Census (PC2020) used a combined method, that is utilizing Population Administration data managed by the Directorate General of Population and Civil Registration of the Ministry of Home Affairs as the basic data for the population census. This is designed and implemented as an effort to realize "ONE INDONESIAN POPULATION DATA".

PC2020 covered all residents who live in Indonesia's territory, including Indonesian citizens (WNI) and foreign citizens (WNA) who have stayed or plan to stay in Indonesian territory for at least one year. The Indonesian citizens who are covered also include those who are abroad, namely members of the Diplomatic Corps of the Republic

berencana menetap di wilayah Indonesia selama minimal satu tahun. WNI yang dicakup juga termasuk mereka yang berada di luar negeri, yaitu Anggota Korps Diplomatik Republik Indonesia beserta keluarganya di luar negeri dan Anggota TNI/POLRI beserta keluarganya yang sedang melakukan misi perdamaian di luar negeri.

Untuk tahun yang tidak dilaksanakan sensus penduduk, data kependudukan diperoleh dari hasil proyeksi penduduk. Proyeksi penduduk merupakan suatu perhitungan ilmiah yang didasarkan pada asumsi dari komponen-komponen perubahan penduduk, yaitu kelahiran, kematian, dan migrasi (migrasi internasional dan migrasi risen antar provinsi). Proyeksi penduduk interim 2020-2023 dihitung menggunakan data dasar penduduk hasil perapihan umur dari data Administrasi Kependudukan dan SP2020 dengan menggunakan asumsi Angka Kelahiran Total sejak tahun 2020 konstan 2,1 (sesuai Proyeksi Survei Penduduk antar Sensus (SUPAS) 2015-2045), Angka Kematian Bayi (AKB) meneruskan hasil Proyeksi SUPAS 2015-2045, dan pola migrasi 2020 sama dengan pola migrasi hasil SUPAS 2015.

of Indonesia and their families abroad and members of the TNI/POLRI and their families who are carrying out Peacekeeping Missions abroad.

For the periods besides the census year, population projection is applied to estimate population for those years. The population projection is an estimation based on the demographic components, such as birth, death, and migration (international migration and recent migration). The interim population projection for 2020-2023 is calculated from the single age smoothed combined from Population Administration Data and the 2020 Population Census. It uses the assumption that the Total Fertility Rate (TFR) since 2020 is constant at 2.1 (according to the population projection of 2015-2045 Intercensal Population Survey (SUPAS)), Infant Mortality Rate (IMR) continues the results of the 2015-2045 SUPAS Projection, and the 2020 migration pattern is the same as the pattern of migration in SUPAS2015 results.

Dalam publikasi ini, data yang disajikan merupakan hasil SP2020 (September), dan hasil proyeksi penduduk interim 2020-2023 (pertengahan tahun/Juni).

The data presented in this publication are the PC2020 results (September) and the result of interim population projection 2020-2023 (midyear/June).

2. Penduduk Indonesia adalah semua orang yang berdomisili di wilayah teritorial Indonesia, mencakup Warga Negara Indonesia (WNI) dan Warga Negara Asing (WNA) yang telah menetap selama satu tahun atau lebih atau berencana menetap di wilayah Indonesia selama minimal satu tahun. Pada sensus sebelumnya referensi waktu dalam konsep kependudukan adalah enam bulan. Perubahan ini didasari oleh UU No. 24 Tahun 2013 tentang Perubahan atas UU No. 23 Tahun 2006 tentang Administrasi Kependudukan pada Pasal 15.
3. Laju pertumbuhan penduduk per tahun adalah angka yang menunjukkan rata-rata tingkat pertambahan penduduk pertahun dalam jangka waktu tertentu. Angka ini dinyatakan sebagai persentase dari penduduk dasar. Metode penghitungan laju pertumbuhan penduduk yang digunakan oleh BPS adalah metode geometrik.
4. Kepadatan penduduk adalah ukuran persebaran penduduk yang menunjukkan jumlah penduduk untuk setiap kilometer

2. *The population of Indonesia are all people who live in Indonesia's territory, including Indonesian citizens and foreign citizens who have lived for one year or more or plan to stay in Indonesia territory for at least one year. In the previous census the time reference in the population concept was six months. This change is based on Law no.24 of 2013 concerning Amendments to Law no. 23 of 2006 concerning Population Administration in Article 15.*
3. *Annual population growth rate is a number that shows the average rate of population growth per year in a certain period. This rate is a percentage of the basic population. The method used by Statistics Indonesia is the geometric method.*
4. *Population density is a measure of the distribution of the population which shows the total population for each square kilometer of area.*

persegi luas wilayah.

5. Rasio jenis kelamin adalah perbandingan antara jumlah penduduk laki-laki dan jumlah penduduk perempuan pada suatu daerah dan waktu tertentu, yang biasanya dinyatakan dalam banyaknya penduduk laki-laki per 100 perempuan.
5. Sex ratio is the ratio between total male population and female population in a certain area and at a certain time, which is usually stated in the number of male residents per 100 females.

<https://inhukab.bps.go.id>

ULASAN**DESCRIPTION****3.1 Penduduk**

Penduduk Indragiri Hulu pada tahun 2022 sebesar 464.076 jiwa dengan penduduk laki-laki sebanyak 238.119 jiwa (51,40%) dan penduduk perempuan 225.957 jiwa (48,60%). Penduduk laki-laki di kabupaten Indragiri Hulu lebih besar dibandingkan penduduk perempuan, dengan seks ratio di Kabupaten Indragiri Hulu sebesar 105 artinya terdapat 105 penduduk laki-laki untuk setiap 100 penduduk perempuan.

Kepadatan penduduk Indragiri Hulu tahun 2022 sebanyak 55 jiwa per kilometer persegi. Kepadatan penduduk tertinggi masih terdapat di kecamatan Lirik yang mencapai 120 jiwa per kilometer persegi, tetapi kondisi ini dikarenakan luas wilayah dan jumlah penduduk kecamatan Lirik masih tergabung dengan kecamatan Sungai Lala dan kecamatan Lubuk Batu Jaya.

Kepadatan penduduk terendah di Kecamatan Peranap yaitu 21 jiwa per kilometer persegi, dengan kondisi luas wilayah dan jumlah penduduk Kecamatan Peranap masih tergabung dengan kecamatan Batang Peranap.

3.1 Ketenagakerjaan

Jumlah angkatan kerja di Kabupaten Indragiri Hulu dari data hasil

3.1 Population

The population of Indragiri Hulu Regency at the year of 2020 that is 453.241 inhabitants with men population at 228.502 inhabitants (51.40%) and women population at 216.046 inhabitants (48.60%). Number of men population in Indragiri Hulu Regency bigger than women population, so sex ratio in Indragiri Hulu Regency at 105.76, means that there are 106 men in every 100 women.

Population density of Indragiri Hulu Regency at the year of 2021 are 55 inhabitants per kilometer square. Highest population density still at Pasir Penyu District at 204 inhabitants per kilometer square, but this condition because of area width and number of population of Pasir Penyu District that still integrated with Sungai Lala District and Lubuk Batu Jaya District.

Lowest population density is in Peranap District at 28 inhabitants per kilometer square. With condition of area width and number of population of Peranap District that still integrated with Batang Peranap District.

3.2 Employment

The number of labor force in Indragiri Hulu Regency from the results of the

Salah satu Survei Angkatan Kerja Nasional (Sakernas) adalah sebanyak 215.694 jiwa, yang terdiri dari 142.727 laki-laki dan 72.967 perempuan. Dari angkatan kerja tersebut, ada sebanyak 210.244 penduduk yang bekerja, sedangkan sisanya 5.450 penduduk menganggur atau tidak mempunyai pekerjaan.

Tingkat Partisipasi Angkatan Kerja (TPAK) di Kabupaten Indragiri Hulu tahun 2022 sebesar 65,94 dan tingkat pengangguran sebesar 4,70.

National Labor Force Survey is 215,215 people, consisting of 138,672 men and 76,543 women. Of the workforce, there are 204,644 people who work, while the rest 10,571 people are unemployed or have no jobs.

The Labor Force Participation Rate (TPAK) in Indragiri Hulu Regency in 2021 was 65.94 and the unemployment rate was 4.70.

Gambar
Figures

Jumlah Penduduk Menurut Kelompok Umur dan Jenis Kelamin di Kabupaten Indragiri Hulu, 2022
Population by Age Groups and Sex in Indragiri Hulu Regency, 2022

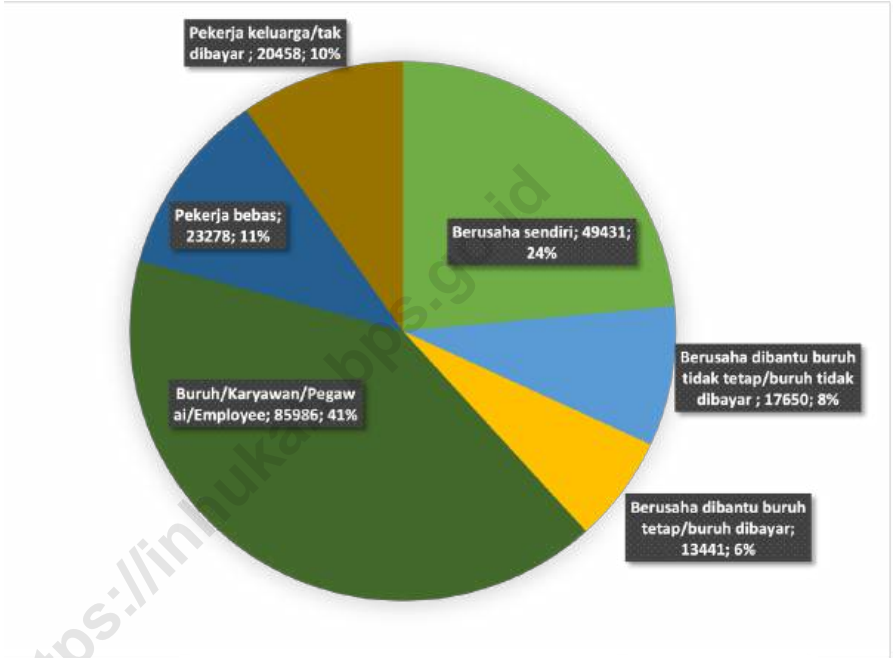


Sumber/Source : Badan Pusat Statistik Kabupaten Indragiri Hulu/Indragiri Hulu Statistical Bureau

<https://inhukab.bps.go.id>

Gambar
Figures

Penduduk Berumur 15 Tahun Ke Atas yang Bekerja Selama Seminggu yang Lalu Menurut Status Pekerjaan Utama di Kabupaten Indragiri Hulu, 2022
Population 15 Years of Age and Over who Worked During The Previous Week by Main Employment Status in Indragiri Hulu Regency, 2022



Sumber/Source : Badan Pusat Statistik Kabupaten Indragiri Hulu/Indragiri Hulu Statistical Bureau

3.1 PENDUDUK POPULATION

Tabel 3.1.1 Penduduk, Laju Pertumbuhan Penduduk, Distribusi Persentase Penduduk, Kepadatan Penduduk, Rasio Jenis Kelamin Penduduk Menurut Kecamatan di Kabupaten Indragiri Hulu, 2022
Population, Population Growth Rate, Percentage Distribution of Population, Population Density, and Population Sex Ratio by Subdistrict in Indragiri Hulu Regency, 2022

Kecamatan Subdistrict	Penduduk (ribu) Population (thousand)	Laju Pertumbuhan Penduduk per Tahun 2020–2022 (%) Annual Population Growth Rate 2020–2022 (%)
(1)	(2)	(3)
Peranap	36,81	2,32
Batang Peranap	14,34	4,01
Seberida	59,04	2,16
Batang Cenaku	43,83	3,73
Batang Gansal	34,79	2,26
Kelayang	25,31	1,56
Rakit Kulim	24,78	1,97
Pasir Penyu	37,45	1,66
Lirik	28,62	1,79
Sungai Lala	17,49	2,62
Lubuk Batu Jaya	24,03	2,26
Rengat Barat	50,65	2,12
Rengat	51,71	1,09
Kuala Cenaku	15,22	2,25
Indragiri Hulu	464,08	2,17

Lanjutan Tabel/*Continued Table* 3.1.1

Kecamatan Subdistrict	Persentase Penduduk Percentage of Total Population	Kepadatan Penduduk per km² Population Density per sq.km
(1)	(4)	(5)
Peranap	7,93	21
Batang Peranap	3,09	...
Seberida	12,72	60
Batang Cenaku	9,45	43
Batang Gansal	7,50	36
Kelayang	5,45	28
Rakit Kulim	5,34	...
Pasir Penyu	8,07	99
Lirik	6,17	120
Sungai Lala	3,77	...
Lubuk Batu Jaya	5,18	...
Rengat Barat	10,91	54
Rengat	11,14	42
Kuala Cenaku	3,28	...
Indragiri Hulu	100,00	55

Lanjutan Tabel/*Continued Table 3.1.1*

Kecamatan <i>Subdistrict</i>	Rasio Jenis Kelamin Penduduk <i>Population Sex Ratio</i>
(1)	(6)
Peranap	107
Batang Peranap	107
Seberida	106
Batang Cenaku	106
Batang Gansal	107
Kelayang	106
Rakit Kulim	105
Pasir Penyu	105
Lirik	106
Sungai Lala	105
Lubuk Batu Jaya	104
Rengat Barat	105
Rengat	103
Kuala Cenaku	105
Indragiri Hulu	105

Sumber/*Source*: Badan Pusat Statistik Kabupaten Indragiri Hulu/Indragiri Hulu Statistical Bureau

Tabel
Table 3.1.2

Jumlah Penduduk Menurut Kelompok Umur dan Jenis Kelamin di Kabupaten Indragiri Hulu, 2022
Population by Age Groups and Sex in Indragiri Hulu Regency, 2022

Kelompok Umur <i>Age Groups</i>	Jenis Kelamin/Sex		
	Laki-Laki <i>Male</i>	Perempuan <i>Female</i>	Jumlah <i>Total</i>
(1)	(2)	(3)	(4)
0–4	21.204	20.349	41.553
5–9	22.585	21.576	44.161
10–14	21.890	20.681	42.571
15–19	21.319	19.921	41.240
20–24	19.541	18.475	38.016
25–29	19.741	19.510	39.251
30–34	20.344	19.536	39.880
35–39	18.849	18.068	36.917
40–44	17.170	16.148	33.318
45–49	15.122	14.425	29.547
50–54	12.654	12.067	24.721
55–59	10.583	9.508	20.091
60–64	7.615	6.829	14.444
65–69	5.187	4.548	9.735
70–74	2.489	2.371	4.860
75+	1.826	1.945	3.771
Indragiri Hulu	238.119	225.957	464.076

Sumber/Source: Badan Pusat Statistik Kabupaten Indragiri Hulu/Indragiri Hulu Statistical Bureau

Tabel 3.1.3 Jumlah Kartu Tanda Penduduk (KTP) yang Diterbitkan menurut Kecamatan di Kabupaten Indragiri Hulu, 2020-2022
Number of Identity Cards Issued by Subdistrict in Indragiri Hulu Regency, 2020-2022

Kecamatan Subdistrict	2020	2021	2022
(1)	(2)	(3)	(4)
Peranap	6 097	4 043	3 805
Batang Peranap	5 796	3 897	3 659
Seberida	2 738	1 963	1 725
Batang Cenaku	3 828	2 883	2 645
Batang Gansal	4 283	2 718	2 480
Kelayang	5 758	4 867	4 638
Rakit Kulim	4 481	3 876	3 638
Pasir Penyu	3 233	2 716	2 478
Lirik	2 830	2 177	1 939
Sungai Lala	1 717	914	676
Lubuk Batu Jaya	1 793	1 282	1 044
Rengat Barat	2 166	1 601	1 363
Rengat	2 627	2 014	1 776
Kuala Cenaku	1 554	942	704
Indragiri Hulu	48 901	35 902	32 570

Sumber/Source: Dinas Kependudukan dan Pencatatan Sipil Kabupaten Indragiri Hulu/Department of Population and Civil Registration of Indragiri Hulu Regency

Tabel 3.1.4 Jumlah Kartu Keluarga (KK) yang Diterbitkan menurut Kecamatan di Kabupaten Indragiri Hulu, 2020-2022
Number of Family Cards Issued by Subdistrict in Indragiri Hulu Regency, 2020-2022

Kecamatan Subdistrict	2020	2021	2022
(1)	(2)	(3)	(4)
Peranap	3 873	3 800	5 248
Batang Peranap	3 760	3 977	6 263
Seberida	2 205	1 827	1 256
Batang Cenaku	2 824	2 648	2 928
Batang Gansal	2 740	2 536	1 199
Kelayang	3 910	4 401	6 597
Rakit Kulim	3 268	3 593	4 362
Pasir Penyau	2 368	2 698	2 656
Lirik	1 860	2 178	2 496
Sungai Lala	1 221	1 096	1 239
Lubuk Batu Jaya	1 554	1 451	1 681
Rengat Barat	1 691	1 698	1 842
Rengat	2 352	2 161	1 054
Kuala Cenaku	953	1 069	1 626
Indragiri Hulu	34 579	35 133	40 447

Sumber/Source: Dinas Kependudukan dan Pencatatan Sipil Kabupaten Indragiri Hulu/Department of Population and Civil Registration of Indragiri Hulu Regency

Tabel 3.1.5 Jumlah Akta Kelahiran yang Diterbitkan menurut Kecamatan di Kabupaten Indragiri Hulu, 2020-2022
Table 3.1.5 Number of Birth Certificates Issued by Subdistrict in Indragiri Hulu Regency, 2020-2022

Kecamatan Subdistrict	2020	2021	2022
(1)	(2)	(3)	(4)
Peranap	1 710	3 999	4 260
Batang Peranap	1 656	4 009	4 429
Seberida	980	3 476	3 085
Batang Cenaku	1 112	2 897	2 500
Batang Gansal	1 382	4 510	4 676
Kelayang	1 790	5 637	6 732
Rakit Kulim	1 517	4 245	4 578
Pasir Penyau	1 223	4 268	4 477
Lirik	852	2 424	1 976
Sungai Lala	631	1 431	643
Lubuk Batu Jaya	732	1 837	1 206
Rengat Barat	702	1 861	1 192
Rengat	1 010	4 232	4 356
Kuala Cenaku	539	1 510	203
Indragiri Hulu	15 836	46 336	44 310

Sumber/Source: Dinas Kependudukan dan Pencatatan Sipil Kabupaten Indragiri Hulu/Department of Population and Civil Registration of Indragiri Hulu Regency

Tabel 3.1.6 Jumlah Akta Kematian yang Diterbitkan menurut Kecamatan di Kabupaten Indragiri Hulu, 2020-2022
Number of Death Deeds Issued by Subdistrict in Indragiri Hulu Regency, 2020-2022

Kecamatan Subdistrict	2020	2021	2022
(1)	(2)	(3)	(4)
Peranap	248	285	424
Batang Peranap	155	207	333
Seberida	73	69	65
Batang Cenaku	149	120	119
Batang Gansal	121	88	102
Kelayang	158	204	250
Rakit Kulim	146	177	239
Pasir Penyau	115	92	64
Lirik	96	128	160
Sungai Lala	64	52	51
Lubuk Batu Jaya	81	48	68
Rengat Barat	73	86	108
Rengat	74	65	19
Kuala Cenaku	28	38	3
Indragiri Hulu	1 581	1 659	2 005

Sumber/Source: Dinas Kependudukan dan Pencatatan Sipil Kabupaten Indragiri Hulu/Department of Population and Civil Registration of Indragiri Hulu Regency

3.2 KETENAGAKERJAAN EMPLOYMENT

Tabel 3.2.1 Jumlah Penduduk Berumur 15 Tahun Keatas Menurut Jenis Kegiatan Selama Seminggu yang Lalu dan Jenis Kelamin di Kabupaten Indragiri Hulu, 2022
Population Aged 15 Years and Over by Type of Activity During The Previous Week and Sex in Indragiri Hulu Regency, 2022

Kegiatan Utama <i>Main Activity</i>	Jenis Kelamin/Sex		
	Laki-Laki <i>Male</i>	Perempuan <i>Female</i>	Laki-Laki+ Perempuan <i>Male+Female</i>
(1)	(2)	(3)	(4)
I. Angkatan Kerja/<i>Economically Active</i>	142.727	72.967	215.694
1. Bekerja/ <i>Working</i>	139.705	70.539	210.244
2. Pengangguran Terbuka/ <i>Unemployment</i>	3.022	2.428	5.450
II. Bukan Angkatan Kerja/<i>Not Economically Active</i>	24.278	86.927	111.205
1. Sekolah/ <i>Attending School</i>	13.096	9.837	22.933
2. Mengurus Rumah Tangga/ <i>Housekeeping</i>	4.767	74.978	79.745
3. Lainnya/ <i>Others</i>	6.415	2.112	8.527
Jumlah/<i>Total</i>	167.005	159.894	326.899

Sumber/*Source*: BPS, Survei Angkatan Kerja Nasional (Sakernas) Agustus/BPS-Statistics Indonesia, August National Labor Force Survey

Tabel 3.2.2
Table

Penduduk Berumur 15 Tahun ke Atas Menurut Pendidikan Tertinggi yang Ditamatkan dan Jenis Kegiatan Selama Seminggu yang Lalu di Kabupaten Indragiri Hulu, 2022
Population 15 Years of Age and Over by Educational Attainment and Type of Activity During the Previous Week in Indragiri Hulu Regency, 2022

Pendidikan Tertinggi yang Ditamatkan ¹ <i>Educational Attainment¹</i>	Angkatan Kerja/ <i>Economically Active</i>			Persentase Bekerja terhadap Angkatan Kerja <i>Percentage of Working to Economically Active</i>
	Bekerja <i>Working</i>	Pengangguran ² <i>Unemployment²</i>	Jumlah Angkatan Kerja <i>Total of Economically Active</i>	
(1)	(2)	(3)	(4)	(5)
0	87.567	394	87.961	99,55
1	37.649	644	38.293	98,32
2	60.170	3.068	63.238	95,15
3	24.858	1.344	26.202	94,87
Jumlah/Total	210.244	5.450	215.694	97,47

Lanjutan Tabel/*Continued Table 3.2.2*

Pendidikan Tertinggi yang Ditamatkan ¹ <i>Educational Attainment ¹</i>	Bukan Angkatan Kerja <i>Not Economically Active</i>	Jumlah Total	Persentase Angkatan Kerja terhadap Penduduk Usia Kerja <i>Percentage of Economically Active to Working Age Population</i>
(1)	(6)	(7)	(8)
0	48.367	136.328	64,52
1	33.825	72.118	53,1
2	25.870	89.108	70,97
3	3.143	29.345	89,29
Jumlah/Total	111.205	326.899	65,98

Catatan/Note: ¹ 0. ≤ Sekolah Dasar (SD)/≤ *Primary School*
 1. Sekolah Menengah Pertama/*Junior High School*
 2. Sekolah Menengah Atas/*Senior High School*
 3. Perguruan Tinggi/*Collage*

² 1. Mencari pekerjaan/*Looking for work*
 2. Mempersiapkan usaha/*Establishing a new business/firm*
 3. Merasa tidak mungkin mendapat pekerjaan/*Feeling hopeless in looking for work (discouraged job seekers)*
 4. Sudah punya pekerjaan tetapi belum mulai bekerja/*Having job already but not starting to work yet*

Sumber/Source: BPS, Survei Angkatan Kerja Nasional (Sakernas) Agustus/BPS-Statistics Indonesia, August National Labor Force Survey

Tabel 3.2.3
Table

Penduduk Berumur 15 Tahun Ke Atas yang Bekerja Selama Seminggu yang Lalu Menurut Status Pekerjaan Utama dan Jenis Kelamin di Kabupaten Indragiri Hulu, 2022
Population 15 Years of Age and Over who Worked During The Previous Week by Main Employment Status and Sex in Indragiri Hulu Regency, 2022

Status Pekerjaan Utama <i>Main Employment Status</i>	Laki-Laki <i>Male</i>	Perempuan <i>Female</i>	Jumlah <i>Total</i>
(1)	(2)	(3)	(4)
Berusaha sendiri <i>Own account worker</i>	29 788	19 643	49 431
Berusaha dibantu buruh tidak tetap/buruh tidak dibayar <i>Employer assisted by temporary worker/unpaid worker</i>	11 842	5 808	17 650
Berusaha dibantu buruh tetap/buruh dibayar <i>Employer assisted by permanent worker/paid worker</i>	10 967	2 474	13 441
Buruh/Karyawan/Pegawai/ <i>Employee</i>	59 386	26 600	85 986
Pekerja bebas <i>Casual worker</i>	20 899	2 379	23 278
Pekerja keluarga/tak dibayar <i>Family worker/unpaid worker</i>	6 823	13 635	20 458
Jumlah/Total	139 705	70 539	210 244

Sumber/Source: BPS, Survei Angkatan Kerja Nasional (Sakernas) Agustus/BPS-Statistics Indonesia, August National Labor Force Survey

Tabel 3.2.4 Jumlah Pencari Kerja yang Terdaftar menurut Tingkat Pendidikan di Kabupaten Indragiri Hulu, 2022
Number of Registered Workers by Education Level in Indragiri Hulu Regency, 2022

<i>Tingkat Pendidikan Level of Education</i>	<i>Laki-Laki Male</i>	<i>Perempuan Female</i>	<i>Jumlah Total</i>
(1)	(2)	(3)	(4)
<i>SD / Primary School</i>	6	4	10
<i>SMP / Junior High School</i>	35	2	37
<i>MTs / Madrasah Tsanawiyah</i>
<i>SMU / Senior High School</i>	558	181	739
<i>MA / Madrasah Aliyah</i>
<i>SMK / Vocational High School</i>
<i>Diploma I, II, III</i>	22	10	32
<i>S1 / Bachelor</i>	138	132	270
<i>S2 / Magister</i>	1	0	1
<i>Jumlah/Total</i>			1089

Catatan/Note: ...

Sumber/Source: Dinas Tenaga Kerja Kabupaten Indragiri Hulu/Labor Offices of Indragiri Hulu Regency

Tabel 3.2.5 Jumlah Pencari Kerja yang Terdaftar menurut Kelompok Umur di Kabupaten Indragiri Hulu, 2022
Number of Registered Workers by Age Group in Indragiri Hulu Regency, 2022

<i>Tingkat Pendidikan Level of Education</i>	<i>10 - 19 Tahun 10 - 19 Years</i>	<i>20 - 29 Tahun 20 - 29 Years</i>	<i>>=30 Tahun >=30 Years</i>	<i>Jumlah Total</i>
(1)	(2)		(3)	(4)
<i>SD / Primary School</i>	1	6	3	10
<i>SMP / Junior High School</i>	5	24	8	37
<i>MTs / Madrasah Tsanawiyah</i>
<i>SMU / Senior High School</i>	387	296	56	739
<i>MA / Madrasah Aliyah</i>
<i>SMK / Vocational High School</i>
<i>Diploma I, II, III</i>	0	30	2	32
<i>S1 / Bachelor</i>	0	235	35	270
<i>S2 / Magister</i>	0	1	0	1
<i>Jumlah/Total</i>				1089

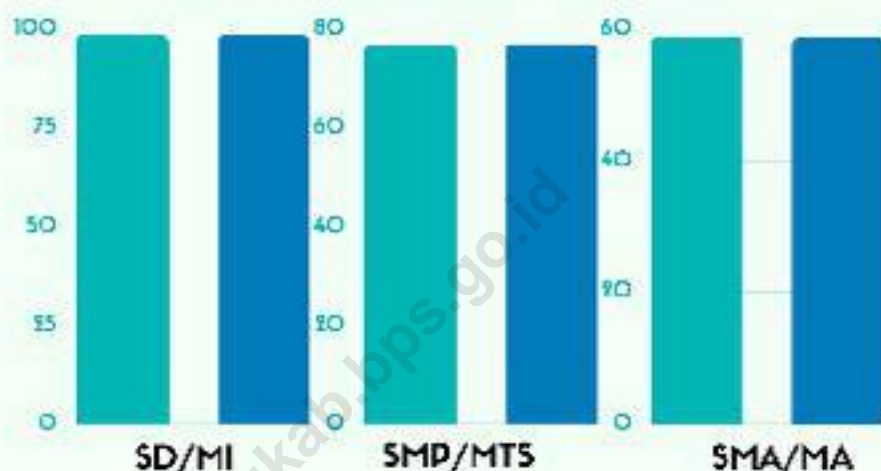
Sumber/Source: Dinas Tenaga Kerja Kabupaten Indragiri Hulu/Labor Offices of Indragiri Hulu Regency

Tabel 3.2.6 Upah Minimum Kabupaten (UMK) di Kabupaten Indragiri Hulu (Rp), 2015-2022
Table Regional Minimum Wage in Indragiri Hulu Regency (Rp), 2014-2022

<i>Tahun Year</i>	<i>Upah Minimum Kabupaten Regional Minimum Wage</i>
(1)	(2)
2015	1 952 200
2016	2 174 473
2017	2 440 845
2018	2 751 000
2019	2 751 000
2020	2 985 193
2021	3 082 808
2022	3 097 706

Sumber/Source: Dinas Tenaga Kerja Kabupaten Indragiri Hulu/Labor Offices of Indragiri Hulu Regency

ANGKA PARTISIPASI MURNI (APM)



Indeks Kedalaman Kemiskinan

Indeks Kedalaman Kemiskinan
Kabupaten Indragiri Hulu tahun 2022
mencapai 1.01



PENJELASAN TEKNIS

1. **Tidak / belum pernah sekolah** adalah mereka yang tidak pernah atau belum pernah terdaftar dan tidak pernah atau belum pernah aktif mengikuti pendidikan di suatu jenjang pendidikan formal. Termasuk juga yang tamat/belum tamat taman kanak-kanak tetapi tidak melanjutkan ke sekolah dasar.
2. **Masih bersekolah** adalah mereka yang terdaftar dan aktif mengikuti pendidikan formal dan non formal (Paket A, B, atau C) baik pendidikan dasar, menengah, maupun pendidikan tinggi. Bagi mahasiswa yang sedang cuti dianggap masih bersekolah.
3. **Tidak bersekolah lagi** adalah mereka yang pernah terdaftar dan aktif mengikuti pendidikan di suatu jenjang pendidikan formal dan non formal (Paket A, B, atau C) tetapi pada saat pencacahan tidak lagi terdaftar dan tidak aktif mengikuti pendidikan.
4. **Angka Partisipasi Murni (APM)** adalah indikator yang digunakan untuk mengukur besarnya tingkat partisipasi sekolah penduduk menurut kelompok umur yang sesuai dengan usia sekolah.

TECHNICAL NOTES

1. **Not/never attending school** is someone who has never attended or never been registered in a formal education, such as primary, secondary, and tertiary education. Those who just completed kindergarten are considered as never attended school.
2. **Attending school** is someone who is currently attending primary, secondary, or tertiary education, including package A, package B or package C. College student who postpones his/her study is considered as attending school.
3. **Not attending school anymore** is someone who had enrolled and participated in formal and non-formal education in the past including package A, package B, or package C, but currently does not attend school.
4. **Net Enrollment Rate (APM)** is an indicator used to measure the level of participation of the school population by age group in accordance with school age.

- 1. Angka Partisipasi Kasar (APK)** adalah perbandingan antara jumlah murid pada jenjang pendidikan tertentu dengan jumlah penduduk kelompok usia sekolah yang sesuai.
 - 2. Rumah sakit** adalah tempat pemeriksaan dan perawatan kesehatan, biasanya berada di bawah pengawasan dokter/tenaga medis yang melayani penderita yang sakit untuk berobat rawat jalan atau rawat inap.
 - 3. Rumah bersalin** adalah sarana pelayanan kesehatan dengan izin sebagai rumah bersalin, dilengkapi pelayanan pemeriksa kehamilan, persalinan, serta pemeriksaan ibu dan anak yang berada di bawah pengawasan bidan senior.
 - 4. Puskesmas (Pusat Kesehatan Masyarakat)** adalah unit pelaksana teknis dinas kesehatan kabupaten/kota yang mempunyai fungsi utama sebagai penyelenggara pelayanan kesehatan tingkat pertama.
 - 5. Posyandu** adalah wadah
- 1. Gross Enrollment Rate (APK)** is the ratio between the number of students in certain education level with a population of school age appropriate groups.
 - 2. Hospital** is a place for health check, usually controlled/supervised by doctors/medical personnel to serve the ill patients to get outpatient or inpatient treatment services.
 - 3. Maternity house** is health care facility with a license as a maternity house, equipped with prenatal care, childbirth and examination of mothers and children which is under the supervision of a senior midwife.
 - 4. Public health center** is technical implementation unit or regency health department that have the primary function as a first-level health care providers.
 - 5. IHC** is a container of health care,

1. pemeliharaan kesehatan yang dilakukan dari, dan oleh untuk masyarakat yang dibimbing oleh petugas terkait.
 2. **Pos Kesehatan Desa (Poskesdes)** adalah upaya kesehatan bersumberdaya masyarakat yang dibentuk di desa dalam rangka mendekatkan/menyediakan pelayanan kesehatan dasar bagi masyarakat desa.
 3. **Pondok Bersalin Desa (Polindes)** adalah sarana pelayanan kesehatan di tingkat desa yang menyediakan tempat pertolongan persalinan dan pelayanan kesehatan ibu dan anak.
 4. **Peserta KB aktif** adalah pasangan usia subur yang pada saat ini masih menggunakan salah satu cara atau alat kontrasepsi.
 5. **IUD (Intrauterine Device) atau KB spiral** adalah alat kontrasepsi yang terbuat dari bahan semacam plastik yang disisipkan ke dalam rahim.
 6. **MOW (Medis Operatif Wanita) atau tubektomi atau sterilisasi** adalah tindakan pengikatan dan pemotongan
1. *by the community, guided by the relevant officers.*
 2. **Village health post (Poskesdes)** is the efforts of the community based health established in the village in order to provide basic health services for rural communities.
 3. **Village midwife (Polindes)** is a health-care facility at the village level that provide aid maternal and child health services.
 4. **KB active participants** are couples of childbearing age who are currently still using one of the contraceptives.
 5. **IUD (Intrauterine Device) or KB spiral** is a contraceptive device made of a kind of plastic that is inserted into the uterus.
 6. **MOW (Medical Operative Woman) or tubal ligation or sterilization** is the act of binding and cutting the

1. saluran telur agar sel telur tidak dapat dibuahi oleh sperma.
 2. **MOP (Medis Operasi Pria) atau vasektomi** adalah tindakan pemotongan saluran sperma sehingga tidak ada sperma yang keluar saat ejakulasi.
 3. **Kondom** adalah alat kontrasepsi yang berfungsi untuk mencegah terjadinya kehamilan.
 4. **Susuk** adalah alat kontrasepsi yang dipasang di bawah kulit.
 5. **Imunisasi** adalah memasukkan kuman atau racun penyakit tertentu yang sudah dilemahkan (vaksin) ke dalam tubuh dengan cara disuntik atau diminum (diteteskan dalam mulut) dengan maksud agar terjadi kekebalan tubuh terhadap penyakit tersebut.
 6. **Penduduk miskin** adalah penduduk yang memiliki rata-rata pengeluaran per kapita per bulan di bawah garis kemiskinan.
 7. **Garis Kemiskinan Makanan (GKM)** merupakan nilai
1. *fallopian tubes so that the egg can not be fertilized by sperm.*
 2. ***MOP (Medical Operative Male) or vasectomy*** is the act of cutting the vas deferens so that no sperm comes out during ejaculation.
 3. ***Condom*** is a contraceptive that works to prevent pregnancy.
 4. ***Implan*** is a contraceptive device placed under the skin.
 5. ***Immunization*** is putting enervated microbe of a certain disease into human body by injection or drinking (dropping into mouth) to make the body immune to that disease.
 6. ***The poor*** is a person whose expenditure per capita per month is below the poverty line is considered to be poor.
 7. ***The Food Poverty Line*** refers to the daily minimum requirement

1. pengeluaran kebutuhan minimum makanan yang disetarakan dengan 2.100 kkalori per kapita per hari. 1. *of 2,100 kcal per capita per day.*
2. **Garis Kemiskinan Non Makanan** adalah kebutuhan minimum untuk perumahan, sandang, pendidikan, kesehatan, dan kebutuhan dasar lainnya. 2. ***The Non Food Poverty Line*** refers to the minimum requirement for household necessities for clothing, education, health, and other basic individual needs.

<https://inhukab.bps.go.id>

ULASAN

DESCRIPTION

4.1 Pendidikan

Pendidikan merupakan suatu sarana yang sangat penting bagi kelangsungan hidup manusia. Pendidikan menjadi salah satu faktor penting dalam menentukan arah pembangunan suatu daerah, karena pendidikan mempengaruhi pola pikir penduduk suatu daerah. Semakin maju pendidikan berarti akan membawa berbagai pengaruh positif bagi masa depan berbagai bidang kehidupan.

Selanjutnya, indikator pemerataan sarana dan prasarana pendidikan dapat dilihat dari rasio murid terhadap guru. Jika rasio ini tinggi, berarti satu orang tenaga pengajar harus melayani banyak murid. Banyaknya murid yang diajarkan akan mengurangi daya tangkap murid pada pelajaran yang diberikan atau dengan kata lain mengurangi efektivitas pengajaran. Oleh karena itu, masalah pendidikan menjadi agenda yang sangat penting pada pelaksanaan program kerja di setiap daerah. Berikut kondisi pendidikan di kabupaten Indragiri Hulu.

4.1.1 Pendidikan Dasar

Sekolah Dasar pada tahun ajaran 2021 sebanyak 305 sekolah, dengan jumlah murid sebanyak 57.757 siswa, jumlah guru sebanyak 4.171 orang,

4.1 Education

Education is a very important tool for human survival. Education is an important factor in determining the direction of development of a region, because education affects the mindset of the population of an area. The more advanced education means will bring many positive effects for the future of many areas of life.

Furthermore, indicators of equity of educational facilities can be seen from the student-teacher ratio. If this ratio is high, it means one person teaching staff have to serve many students. The number of pupils who are taught will reduce the student's comprehension in lessons given, or in other words, reducing the effectiveness of teaching. Therefore, the issue of education is a very important agenda in the work program in each region. Following is condition of education in Indragiri Hulu Regency.

4.1.1 Primary Education

Number of Primary School at 2021 academic year were 305 schools, number of student were 57,757 students, number of teacher were 4,171 teachers, ratio

rasio murid terhadap sekolah 189,37 dan rasio murid terhadap guru 13,85.

of student to school 189.37 and ratio of student to teacher 13.85.

Pendidikan dasar lain setara sekolah dasar yang ada di kabupaten Indragiri Hulu adalah Madrasah Ibtidaiyah dengan jumlah sekolah sebanyak 21 sekolah, jumlah murid sebanyak 3.747siswa, dan jumlah guru sebanyak 223 orang, rasio murid terhadap sekolah 178,43 dan rasio murid terhadap guru 16,80.

Other primary education equals to primary school are Madrasah Ibtidaiyah that were 21 schools, 3,747 students, and 223 teachers, ratio of student to school 178.43 and ratio of student to teacher 16.80.

4.1.2 Pendidikan Menengah

4.1.2 Secondary School

Sekolah Lanjutan Tingkat Pertama di Kabupaten Indragiri Hulu berjumlah 73 sekolah, murid 18.994 siswa, guru sebanyak 1.335 orang, rasio murid terhadap sekolah 260,19 dan rasio murid terhadap guru 14,23. Kemudian pendidikan setara SLTP yang ada di kabupaten Indragiri Hulu adalah Madrasah Tsanawiyah dengan jumlah sekolah sebanyak 30 sekolah, murid 6.132 siswa, dan guru 452 orang.

Number of Public Secondary School in Indragiri Hulu Regency were 73 schools, student were 18,994 students, number of teacher were 1,335 teachers, ratio of student to school 260.19 and ratio of student to teacher 14.23. Then the equivalent junior high school education in Indragiri Hulu district is Tsanawiyah Madrasah with a total of 30 schools, 6,132 students and 452 teachers.

Pada tahun 2021, Sekolah Menengah Umum berjumlah 28 sekolah, murid 9.336 siswa, guru sebanyak 660 orang, rasio murid terhadap sekolah 333,43 dan rasio murid terhadap guru 14,14.

At the year of 2021, number of Public High School were 28 schools, number of student were 9,336 students, number of teacher were 660 teachers, ratio of student to school 333.43 and ratio of student to teacher 14.14.

Pendidikan setara SMU yang ada di Kabupaten Indragiri Hulu adalah Sekolah Menengah Kejuruan dan Madrasah Aliyah. Sekolah Menengah Kejuruan sebanyak 17 sekolah, murid

Other education level which is equal to Public High School is Vocational High School and Madrasah Aliyah. Number of Vocational High School are 17 schools, 8,007 students, and 591 teachers. Number of Madrasah Aliyah are 20

8.007 siswa, dan guru 591 orang. Madrasah Aliyah sebanyak 20 sekolah, murid 2.834 siswa, dan guru 220 orang.

4.2 Kesehatan

Fasilitas kesehatan di kabupaten Indragiri Hulu sebanyak 189 unit, dengan rincian 3 rumah sakit umum, 23 unit klinik (termasuk klinik bersalin), 20 unit puskesmas, 125 unit puskesmas pembantu (pustu), dan 18 unit apotek.

Peningkatan pembangunan jumlah fasilitas kesehatan haruslah diiringi dengan peningkatan jumlah tenaga kesehatan yang ada. Tercatat pada tahun 2021 ada sebanyak 1.364 tenaga kesehatan, 69 diantaranya adalah dokter, 486 tenaga keperawatan, dan 630 bidan yang tersebar di setiap puskesmas di kabupaten Indragiri Hulu. Meningkatnya jumlah tenaga kesehatan ini diharapkan dapat membantumeningkatkan keberhasilan program Jaminan Kesehatan Nasional yang menitikberatkan pada layanan primer.

Pada tahun 2021, tercatat ada sebanyak 8.174 kelahiran. Dari bayi yang lahir tersebut, 90 diantaranya (1,10%) mengalami berat badan lahir rendah, dan 10 diantaranya (0,12%) mengalami gizi buruk (malnutrisi).

Sementara itu, data dari Dinas Kesehatan Kabupaten Indragiri Hulu menunjukkan penyakit terbanyak

schools, number of student are 2,834 students and 220 teachers.

4.2 Health

Number of health facility in Indragiri Hulu Regency are 189 units, which consist of 3 public hospital units, 23 clinical units (including maternity clinics), 20 community health center, 125 community health center assistance units, and 18 pharmacy units.

An increase in the number of health facilities development was accompanied by an increase in the number of health workers available. Recorded in 2021 there were 1,364 health workers, including 69 doctors, 486 nurses, and 630 midwives are scattered in every health center in the district Indragiri Hulu. Increasing the number of midwives is expected to help increase the success of the National Health Insurance program which focuses on primary care.

In 2020, there were as many as 8,174 births. Of the babies born, 90 of them (1.10%) had low birth weight, and 16 of them (0.12%) with poor nutrition (malnutrition).

Meanwhile, data from the Department of Health Indragiri Hulu showed the most diseases suffered

yang diderita oleh masyarakat Kabupaten Indragiri Hulu tahun 2021 adalah infeksi saluran nafas akut (ISPA) dengan jumlah kasus sebanyak 14.668 penderita, diare dan gastroenteritis oleh penyebab infeksi tertentu dengan jumlah kasus 3.350 penderita, serta gastritis dan duodenitis sebanyak 5.984 penderita.

4.3 Agama

Kondisi sosial suatu masyarakat selalu berkaitan dengan keadaan kehidupan masyarakat di suatu wilayah. Kondisi tersebut dapat dilihat dari ras dan etnis yang ada di wilayah itu, agama yang dianut, tingkat kesejahteraan, dan sebagainya.

Penduduk asli di Kabupaten Indragiri Hulu adalah suku melayu yang menjadi mayoritas, dan beberapa suku lain sebagai suku pendatang, seperti jawa, minangkabau, batak, dan lain-lain. Mayoritas penduduk daerah ini menganut agama Islam. Jumlah masjid di Kabupaten Indragiri Hulu tercatat sebanyak 455 buah masjid, 707 surau/mushola, 149 gereja, serta 2 buah vihara.

4.4 Kemiskinan dan Pembangunan Manusia

Kemiskinan merupakan salah satu persoalan mendasar yang menjadi fokus dan perhatian utama Pemerintah Daerah. Sebagai masalah yang bersifat multidimensi, kemiskinan

by people Indragiri Hulu 20120 is a respiratory infection acute (ISPA) with the number of cases as many as 14,668 patients, diarrhea and gastroenteritis caused by certain infection with the number of cases as many as 3,350 patients, as well as gastritis and duodenitis as many as 5,984 patients.

4.3 Religion

Social conditions of a society is always concerned with the state of people's lives in the region. Such conditions can be seen from racial and ethnic groups in the region, religious affiliations, welfare, and so on.

The natives in Indragiri Hulu is ethnic Malay as majority, and several other ethnics as immigrants, such as Javanese, Minangkabau, Batak, and others. The majority of the population of this region embraced Islam. The number of mosques in Indragiri Hulu recorded as many as 449 mosques, 717 mushola, 149 churches, as well as 2 monastery.

4.4 Poverty and Human Development

Poverty is one of the fundamental problems that are the focus and main concern of Local Government. As the multidimensional problem, poverty related to various aspects of community

berkaitan dengan berbagai aspek Tingkat kemiskinan di Kabupaten Indragiri Hulu pada tahun 2021 tercatat sebesar 5,96 dengan jumlah penduduk miskin sebanyak 26,66 ribu jiwa. Garis kemiskinan pada tahun tersebut sebesar 422.118 rupiah. Artinya penduduk yang memiliki rata-rata pengeluaran per kapita per bulan di bawah 522.118 rupiah dikategorikan sebagai penduduk miskin.

life so that attempts to solve the problem of poverty is not easy. The poverty rate in Indragiri Hulu in 2021 was recorded at 5.96 by the number of poor people as much as 26.66 thousand inhabitants. The poverty line in the year amounted to 522,118 rupiah. It means that people who have an average expenditure per capita per month below 522,118 rupiah categorized as poor.

<https://inhukab.bps.go.id>

Gambar 4.1
Figures

Angka Partisipasi Murni (APM) dan Angka Partisipasi Kasar (APK) Menurut Jenjang Pendidikan di Kabupaten Indragiri Hulu, 2021 dan 2022
Net Participation Rates and Gross Participation Rates by Educational Level in Indragiri Hulu Regency, 2021 and 2022



Sumber/Source: BPS, Survei Sosial Ekonomi Nasional (Susenas)/BPS-Statistics Indonesia, National Socioeconomic Survey

4.1 PENDIDIKAN EDUCATION

Tabel 4.1.1 Jumlah Sekolah, Guru, dan Murid Taman Kanak-Kanak (TK) di Bawah Kementerian Pendidikan, Kebudayaan, Riset, dan Teknologi Menurut Kecamatan di Kabupaten Indragiri Hulu, 2021/2022 dan 2022/2023
Number of Schools, Teachers, and Pupils in Kindergarten Under The Ministry of Education, Culture, Research, and Technology by Subdistrict in Indragiri Hulu Regency, 2021/2022 and 2022/2023

Kecamatan Subdistrict	Sekolah/Schools					
	Negeri/Public		Swasta/Private		Jumlah/Total	
	2021/2022	2022/2023	2021/2022	2022/2023	2021/2022	2022/2023
(1)	(2)	(3)	(4)	(5)	(6)	(7)
Peranap	0	...	18	...	18	...
Batang Peranap	0	...	8	...	8	...
Seberida	1	...	17	...	18	...
Batang Cenaku	4	...	22	...	26	...
Batang Gansal	0	...	17	...	17	...
Kelayang	0	...	15	...	15	...
Rakit Kulim	1	...	11	...	12	...
Pasir Penyu	1	...	8	...	9	...
Lirik	0	...	10	...	10	...
Sungai Lala	1	...	6	...	7	...
Lubuk Batu Jaya	0	...	9	...	9	...
Rengat Barat	1	...	13	...	14	...
Rengat	0	...	20	...	20	...
Kuala Cenaku	0	...	6	...	6	...
Indragiri Hulu	9	...	180	...	189	...

Lanjutan Tabel/*Continued Table* 4.1.1

Kecamatan Subdistrict	Guru ¹ /Teachers ¹					
	Negeri/ <i>Public</i>		Swasta/ <i>Private</i>		Jumlah/ <i>Total</i>	
	2021/2022	2022/2023	2021/2022	2022/2023	2021/2022	2022/2023
(1)	(8)	(9)	(10)	(11)	(12)	(13)
Peranap	4	...	68	...	72	...
Batang Peranap	-	...	40	...	40	...
Seberida	7	...	72	...	79	...
Batang Cenaku	1	...	100	...	101	...
Batang Gansal	-	...	81	...	81	...
Kelayang	-	...	52	...	52	...
Rakit Kulim	1	...	35	...	36	...
Pasir Penyu	11	...	39	...	50	...
Lirik	2	...	42	...	44	...
Sungai Lala	5	...	6	...	11	...
Lubuk Batu Jaya	1	...	42	...	43	...
Rengat Barat	9	...	67	...	76	...
Rengat	15	...	107	...	122	...
Kuala Cenaku	1	...	17	...	18	...
Indragiri Hulu	57	...	768	...	825	...

Lanjutan Tabel/*Continued Table 4.1.1*

Kecamatan Subdistrict	Murid/Pupils					
	Negeri/Public		Swasta/Private		Jumlah/Total	
	2021/2022	2022/2023	2021/2022	2022/2023	2021/2022	2022/2023
(1)	(14)	(15)	(16)	(17)	(18)	(19)
Peranap	-	...	485	...	485	...
Batang Peranap	-	...	253	...	253	...
Seberida	70	...	591	...	661	...
Batang Cenaku	204	...	677	...	881	...
Batang Gansal	-	...	208	...	208	...
Kelayang	-	...	373	...	373	...
Rakit Kulim	21	...	260	...	281	...
Pasir Penyu	45	...	162	...	207	...
Lirik	-	...	321	...	321	...
Sungai Lala	50	...	212	...	262	...
Lubuk Batu Jaya	-	...	358	...	358	...
Rengat Barat	98	...	445	...	543	...
Rengat	-	...	572	...	572	...
Kuala Cenaku	-	...	130	...	130	...
Indragiri Hulu	488	...	5047	...	5535	...

Catatan/Note: ¹ Jumlah guru termasuk kepala sekolah dan guru/*The total of teachers including headmaster and teacher*
 Sumber/Source: Kementerian Pendidikan, Kebudayaan, Riset, dan Teknologi, Data Semester Ganjil/*Ministry of Education, Culture, Research, and Technology, Odd semester report data*

Tabel
Table 4.1.2**Jumlah Sekolah, Guru, dan Murid Raudatul Athfal (RA)
di Bawah Kementerian Agama Menurut Kecamatan di
Kabupaten Indragiri Hulu, 2021/2022 dan 2022/2023**
**Number of Schools, Teachers, and Pupils in Raudatul Athfal
(RA) Under The Ministry of Religious Affairs by Subdistrict in
Indragiri Hulu Regency, 2021/2022 and 2022/2023**

Kecamatan Subdistrict	Sekolah/Schools		Guru/Teachers		Murid/Pupils	
	2021/2022	2022/2023	2021/2022	2022/2023	2021/2022	2022/2023
(1)	(2)	(3)	(4)	(5)	(6)	(7)
Peranap	-	-	-	-	-	-
Batang Peranap	-	-	-	-	-	-
Seberida	8	8	43	42	331	363
Batang Cenaku	-	-	-	-	-	-
Batang Gansal	2	2	11	10	90	66
Kelayang	-	-	-	-	-	-
Rakit Kulim	-	-	-	-	-	-
Pasir Penyu	2	2	31	29	190	248
Lirik	1	1	3	3	20	28
Sungai Lala	1	1	5	5	78	67
Lubuk Batu Jaya	3	3	18	20	176	215
Rengat Barat	1	1	3	2	16	16
Rengat	1	1	3	3	20	28
Kuala Cenaku	-	-	-	-	-	-
Indragiri Hulu	19	19	117	114	921	1031

Catatan/Note: Seluruh Raudatul Athfal (RA) berstatus swasta/All Raudatul Athfal (RA) are private

Sumber/Source: Kementerian Agama, EMIS, Data Semester Ganjil/Ministry of Religious Affairs, EMIS, Odd semester report data

Tabel
Table 4.1.3

Jumlah Sekolah, Guru, dan Murid Sekolah Dasar (SD) di Bawah Kementerian Pendidikan, Kebudayaan, Riset, dan Teknologi Menurut Kecamatan di Kabupaten Indragiri Hulu, 2021/2022 dan 2022/2023
Number of Schools, Teachers, and Pupils in Elementary Schools Under The Ministry of Education, Culture, Research, and Technology by Subdistrict in Indragiri Hulu Regency, 2021/2022 and 2022/2023

Kecamatan Subdistrict	Sekolah/Schools					
	Negeri/Public		Swasta/Private		Jumlah/Total	
	2021/2022	2022/2023	2021/2022	2022/2023	2021/2022	2022/2023
(1)	(2)	(3)	(4)	(5)	(6)	(7)
Peranap	24	24	3	3	27	27
Batang Peranap	11	11	-	0	11	11
Seberida	24	24	5	5	29	29
Batang Cenaku	27	27	1	1	28	28
Batang Gansal	17	16	3	4	20	20
Kelayang	23	23	-	0	23	23
Rakit Kulim	29	29	-	0	29	29
Pasir Penyau	19	19	3	4	22	23
Lirik	14	14	2	2	16	16
Sungai Lala	13	13	-	0	13	13
Lubuk Batu Jaya	13	13	-	0	13	13
Rengat Barat	29	29	3	3	32	32
Rengat	28	28	5	5	33	33
Kuala Cenaku	12	12	1	1	13	13
Indragiri Hulu	283	282	26	28	309	310

Lanjutan Tabel/*Continued Table* 4.1.3

Kecamatan Subdistrict	Guru ¹ /Teachers ¹					
	Negeri/ <i>Public</i>		Swasta/ <i>Private</i>		Jumlah/ <i>Total</i>	
	2021/2022	2022/2023	2021/2022	2022/2023	2021/2022	2022/2023
(1)	(8)	(9)	(10)	(11)	(12)	(13)
Peranap	317	333	38	37	355	370
Batang Peranap	143	136	-	-	143	136
Seberida	356	343	68	74	424	417
Batang Cenaku	303	313	11	9	314	322
Batang Gansal	234	232	30	38	264	270
Kelayang	272	270	-	-	272	270
Rakit Kulim	325	321	-	-	325	321
Pasir Penyu	268	256	47	56	315	312
Lirik	177	198	21	22	198	220
Sungai Lala	147	149	-	-	147	149
Lubuk Batu Jaya	160	160	-	-	160	160
Rengat Barat	401	385	48	39	449	424
Rengat	420	415	70	65	490	480
Kuala Cenaku	140	142	11	10	151	152
Indragiri Hulu	3 663	3 653	344	350	4 007	4 003

Lanjutan Tabel/Continued Table 4.1.3

Kecamatan Subdistrict	Murid/Pupils					
	Negeri/Public		Swasta/Private		Jumlah/Total	
	2021/2022	2022/2023	2021/2022	2022/2023	2021/2022	2022/2023
(1)	(14)	(15)	(16)	(17)	(18)	(19)
Peranap	4 596	4 637	577	603	5 173	5 240
Batang Peranap	2 047	2 114	-	-	2 047	2 114
Seberida	5 754	5 594	1 219	1 301	6 973	6 895
Batang Cenaku	5 464	5 647	265	209	5 729	5 856
Batang Gansal	4 396	4 249	630	648	5 026	4 897
Kelayang	3 090	3 088	-	-	3 090	3 088
Rakit Kulim	3 399	3 397	-	-	3 399	3 397
Pasir Penyau	3 818	3 695	667	738	4 485	4 433
Lirik	2 877	2 796	364	348	3 241	3 144
Sungai Lala	2 132	2 120	-	-	2 132	2 120
Lubuk Batu Jaya	2 495	2 541	-	-	2 495	2 541
Rengat Barat	4 921	4 886	597	655	5 518	5 541
Rengat	4 612	4 489	831	861	5 443	5 350
Kuala Cenaku	1 612	1 625	404	395	2 016	2 020
Indragiri Hulu	51 213	50 878	5 554	5 758	56 767	56 636

Catatan/Note: ¹ Jumlah guru termasuk kepala sekolah dan guru/The total of teachers including headmaster and teacher
 Sumber/Source: Kementerian Pendidikan, Kebudayaan, Riset, dan Teknologi, data semester ganjil/Ministry of Education, Culture, Research, and Technology, odd semester report data

Tabel
Table 4.1.4

Jumlah Sekolah, Guru, dan Murid Madrasah Ibtidaiyah (MI) di Bawah Kementerian Agama Menurut Kecamatan di Kabupaten Indragiri Hulu, 2021/2022 dan 2022/2023
Number of Schools, Teachers, and Pupils in Madrasah Ibtidaiyah (MI) Under The Ministry of Religious Affairs by Subdistrict in Indragiri Hulu Regency, 2021/2022 and 2022/2023

Kecamatan Subdistrict	Sekolah/Schools					
	Negeri/Public		Swasta/Private		Jumlah/Total	
	2021/2022	2022/2023	2021/2022	2022/2023	2021/2022	2022/2023
(1)	(2)	(3)	(4)	(5)	(6)	(7)
Peranap	-	-	-	1	-	1
Batang Peranap	-	-	-	-	-	-
Seberida	1	1	1	1	2	2
Batang Cenaku	-	-	3	3	3	3
Batang Gansal	-	-	3	3	3	3
Kelayang	-	-	-	-	-	-
Rakit Kulim	-	-	1	1	1	1
Pasir Penyau	-	-	1	1	1	1
Lirik	-	-	1	1	1	1
Sungai Lala	-	-	-	-	-	-
Lubuk Batu Jaya	-	-	3	3	3	3
Rengat Barat	-	-	4	4	4	4
Rengat	1	1	1	1	2	2
Kuala Cenaku	-	-	2	2	2	2
Indragiri Hulu	2	2	20	21	22	23

Lanjutan Tabel/*Continued Table 4.1.4*

Kecamatan Subdistrict	Guru/Teachers					
	Negeri/Public		Swasta/Private		Jumlah/Total	
	2021/2022	2022/2023	2021/2022	2022/2023	2021/2022	2022/2023
(1)	(8)	(9)	(10)	(11)	(12)	(13)
Peranap	-	-	-	3	-	3
Batang Peranap	-	-	-	-	-	-
Seberida	10	25	34	17	44	42
Batang Cenaku	-	-	40	44	40	44
Batang Gansal	-	-	30	34	30	34
Kelayang	-	-	-	-	-	-
Rakit Kulim	-	-	12	13	12	13
Pasir Penyu	-	-	9	14	9	14
Lirik	-	-	9	9	9	9
Sungai Lala	-	-	-	-	-	-
Lubuk Batu Jaya	-	-	30	33	30	33
Rengat Barat	-	-	59	63	59	63
Rengat	19	23	7	11	26	34
Kuala Cenaku	-	-	19	19	19	19
Indragiri Hulu	29	48	249	260	278	308

Lanjutan Tabel/*Continued Table* 4.1.4

Kecamatan Subdistrict	Murid/Pupils					
	Negeri/Public		Swasta/Private		Jumlah/Total	
	2021/2022	2022/2023	2021/2022	2022/2023	2021/2022	2022/2023
(1)	(14)	(15)	(16)	(17)	(18)	(19)
Peranap	-	-	-	19	-	19
Batang Peranap	-	-	-	-	-	-
Seberida	580	571	-	275	580	846
Batang Cenaku	-	-	632	685	632	685
Batang Gansal	-	-	520	503	520	503
Kelayang	-	-	-	-	-	-
Rakit Kulim	-	-	149	173	149	173
Pasir Penyu	-	-	108	168	108	168
Lirik	-	-	125	144	125	144
Sungai Lala	-	-	-	-	-	-
Lubuk Batu Jaya	-	-	411	457	411	457
Rengat Barat	-	-	761	815	761	815
Rengat	262	256	15	26	277	282
Kuala Cenaku	-	-	178	161	178	161
Indragiri Hulu	842	827	2899	3 426	3741	4 253

Catatan/Note:

Sumber/Source: Kementerian Agama, EMIS, Data Semester Ganjil/Ministry of Religious Affairs, EMIS, Odd semester report data

Tabel
Table 4.1.5

Jumlah Sekolah, Guru, dan Murid Sekolah Menengah Pertama (SMP) di Bawah Kementerian Pendidikan, Kebudayaan, Riset, dan Teknologi Menurut Kecamatan di Kabupaten Indragiri Hulu, 2021/2022 dan 2022/2023
Number of Schools, Teachers, and Pupils in Junior High Schools Under The Ministry of Education, Culture, Research, and Technology by Subdistrict in Indragiri Hulu Regency, 2021/2022 and 2022/2023

Kecamatan Subdistrict	Sekolah/Schools					
	Negeri/Public		Swasta/Private		Jumlah/Total	
	2021/2022	2022/2023	2021/2022	2022/2023	2021/2022	2022/2023
(1)	(2)	(3)	(4)	(5)	(6)	(7)
Peranap	5	5	2	2	7	7
Batang Peranap	2	2	-	-	2	2
Seberida	5	5	1	1	6	6
Batang Cenaku	8	8	1	1	9	9
Batang Gansal	5	5	2	2	7	7
Kelayang	6	6	-	-	6	6
Rakit Kulim	5	5	-	-	5	5
Pasir Penyu	4	4	2	2	6	6
Lirik	3	3	1	2	4	5
Sungai Lala	3	3	-	-	3	3
Lubuk Batu Jaya	3	3	-	-	3	3
Rengat Barat	5	5	1	1	6	6
Rengat	6	6	3	4	9	10
Kuala Cenaku	3	3	-	-	3	3
Indragiri Hulu	63	63	13	15	76	78

Lanjutan Tabel/*Continued Table* 4.1.5

Kecamatan Subdistrict	Guru ¹ /Teachers ¹					
	Negeri/Public		Swasta/Private		Jumlah/Total	
	2021/2022	2022/2023	2021/2022	2022/2023	2021/2022	2022/2023
(1)	(8)	(9)	(10)	(11)	(12)	(13)
Peranap	103	104	31	33	134	137
Batang Peranap	44	50	-	-	44	50
Seberida	107	114	12	12	119	126
Batang Cenaku	113	110	29	25	142	135
Batang Gansal	83	79	13	16	96	95
Kelayang	100	100	-	-	100	100
Rakit Kulim	80	79	-	-	80	79
Pasir Penyu	88	94	19	23	107	117
Lirik	55	59	11	19	66	78
Sungai Lala	58	53	-	-	58	53
Lubuk Batu Jaya	40	40	-	-	40	40
Rengat Barat	105	108	12	10	117	118
Rengat	137	134	37	49	174	183
Kuala Cenaku	42	50	-	-	42	50
Indragiri Hulu	1 155	1 174	164	187	1 319	1 361

Lanjutan Tabel/Continued Table 4.1.5

Kecamatan Subdistrict	Murid/Pupils					
	Negeri/Public		Swasta/Private		Jumlah/Total	
	2021/2022	2022/2023	2021/2022	2022/2023	2021/2022	2022/2023
(1)	(14)	(15)	(16)	(17)	(18)	(19)
Peranap	1 451	1 433	390	421	1 841	1 854
Batang Peranap	532	554	-	-	532	554
Seberida	1 923	1 905	177	156	2 100	2 061
Batang Cenaku	1 634	1 735	613	673	2 247	2 408
Batang Gansal	1 462	1 457	174	155	1 636	1 612
Kelayang	1 231	1 226	-	-	1 231	1 226
Rakit Kulim	753	728	-	-	753	728
Pasir Penyu	1 495	1 432	427	423	1 922	1 855
Lirik	1 007	955	148	208	1 155	1 163
Sungai Lala	911	894	-	-	911	894
Lubuk Batu Jaya	621	654	-	-	621	654
Rengat Barat	1 437	1 372	45	41	1 482	1 413
Rengat	1 816	1 852	489	918	2 305	2 770
Kuala Cenaku	666	646	-	-	666	646
Indragiri Hulu	16 939	16 843	2 463	2 995	19 402	19 838

Catatan/Note: ¹ Jumlah guru termasuk kepala sekolah dan guru/The total of teachers including headmaster and teacher
 Sumber/Source: Kementerian Pendidikan, Kebudayaan, Riset, dan Teknologi, data semester ganjil/Ministry of Education, Culture, Research, and Technology, Basic Education Data System, odd semester report data

Tabel
Table 4.1.6

Jumlah Sekolah, Guru, dan Murid Madrasah Tsanawiyah (MTs) di Bawah Kementerian Agama Menurut Kecamatan di Kabupaten Indragiri Hulu, 2021/2022 dan 2022/2023
Number of Schools, Teachers, and Pupils in Madrasah Tsanawiyah (MTs) Under The Ministry of Religious Affairs by Subdistrict in Indragiri Hulu Regency, 2021/2022 and 2022/2023

Kecamatan Subdistrict	Sekolah/Schools					
	Negeri/Public		Swasta/Private		Jumlah/Total	
	2021/2022	2022/2023	2021/2022	2022/2023	2021/2022	2022/2023
(1)	(2)	(3)	(4)	(5)	(6)	(7)
Peranap	-	-	2	2	2	2
Batang Peranap	-	-	-	-	-	-
Seberida	-	-	4	4	4	4
Batang Cenaku	-	-	2	2	2	2
Batang Gansal	-	-	2	2	2	2
Kelayang	-	-	1	1	1	1
Rakit Kulim	-	-	2	2	2	2
Pasir Penyau	-	-	2	2	2	2
Lirik	-	-	3	3	3	3
Sungai Lala	-	-	2	2	2	2
Lubuk Batu Jaya	-	-	3	3	3	3
Rengat Barat	1	1	2	2	3	3
Rengat	-	-	3	3	3	3
Kuala Cenaku	-	-	2	2	2	2
Indragiri Hulu	1	1	30	30	31	31

Lanjutan Tabel/*Continued Table 4.1.6*

Kecamatan Subdistrict	Guru/Teachers					
	Negeri/Public		Swasta/Private		Jumlah/Total	
	2021/2022	2022/2023	2021/2022	2022/2023	2021/2022	2022/2023
(1)	(8)	(9)	(10)	(11)	(12)	(13)
Peranap	-	-	39	42	39	42
Batang Peranap	-	-	-	-	-	-
Seberida	-	-	79	71	79	71
Batang Cenaku	-	-	28	29	28	29
Batang Gansal	-	-	20	17	20	17
Kelayang	-	-	13	13	13	13
Rakit Kulim	-	-	22	25	22	25
Pasir Penyu	-	-	72	65	72	65
Lirik	-	-	49	49	49	49
Sungai Lala	-	-	22	21	22	21
Lubuk Batu Jaya	-	-	51	53	51	53
Rengat Barat	46	54	29	27	75	81
Rengat	-	-	51	48	51	48
Kuala Cenaku	-	-	23	23	23	23
Indragiri Hulu	46	54	498	483	544	537

Lanjutan Tabel/*Continued Table* 4.1.6

Kecamatan Subdistrict	Murid/Pupils					
	Negeri/Public		Swasta/Private		Jumlah/Total	
	2021/2022	2022/2023	2021/2022	2022/2023	2021/2022	2022/2023
(1)	(14)	(15)	(16)	(17)	(18)	(19)
Peranap	-	-	516	466	516	466
Batang Peranap	-	-	-	-	-	-
Seberida	-	-	1151	1 094	1151	1 094
Batang Cenaku	-	-	309	318	309	318
Batang Gansal	-	-	275	297	275	297
Kelayang	-	-	62	52	62	52
Rakit Kulim	-	-	116	161	116	161
Pasir Penyu	-	-	1134	1 052	1134	1 052
Lirik	-	-	340	436	340	436
Sungai Lala	-	-	204	255	204	255
Lubuk Batu Jaya	-	-	394	547	394	547
Rengat Barat	645	617	264	297	909	914
Rengat	-	-	571	484	571	484
Kuala Cenaku	-	-	88	76	88	76
Indragiri Hulu	645	617	5424	5 535	6069	6 152

Catatan/Note:

Sumber/Source: Kementerian Agama, EMIS, Data Semester Ganjil/Ministry of Religious Affairs, EMIS, Odd semester report data

Tabel
Table 4.1.7

Jumlah Sekolah, Guru, dan Murid Sekolah Menengah Atas (SMA) di Bawah Kementerian Pendidikan, Kebudayaan, Riset, dan Teknologi Menurut Kecamatan di Kabupaten Indragiri Hulu, 2021/2022 dan 2022/2023
Number of Schools, Teachers, and Pupils in Senior High School Under The Ministry of Education, Culture, Research, and Technology by Subdistrict in Indragiri Hulu Regency, 2021/2022 and 2022/2023

Kecamatan Subdistrict	Sekolah/Schools					
	Negeri/Public		Swasta/Private		Jumlah/Total	
	2021/2022	2022/2023	2021/2022	2022/2023	2021/2022	2022/2023
(1)	(2)	(3)	(4)	(5)	(6)	(7)
Peranap	3	3	-	0	3	3
Batang Peranap	-	0	-	0	-	0
Seberida	2	2	1	1	3	3
Batang Cenaku	1	1	1	1	2	2
Batang Gansal	1	1	-	0	1	1
Kelayang	2	2	-	0	2	2
Rakit Kulim	2	2	-	0	2	2
Pasir Penyau	1	1	2	1	3	2
Lirik	1	1	1	1	2	2
Sungai Lala	2	2	-	0	2	2
Lubuk Batu Jaya	2	2	-	0	2	2
Rengat Barat	2	2	-	0	2	2
Rengat	2	2	1	2	3	2
Kuala Cenaku	1	1	-	0	1	1
Indragiri Hulu	22	22	6	6	28	28

Lanjutan Tabel/*Continued Table 4.1.7*

Kecamatan Subdistrict	Guru ¹ /Teachers ¹					
	Negeri/Public		Swasta/Private		Jumlah/Total	
	2021/2022	2022/2023	2021/2022	2022/2023	2021/2022	2022/2023
(1)	(8)	(9)	(10)	(11)	(12)	(13)
Peranap	90	83	-	0	90	83
Batang Peranap	-	0	-	0	-	0
Seberida	58	69	13	14	71	83
Batang Cenaku	30	42	16	39	46	81
Batang Gansal	28	30	-	0	28	30
Kelayang	50	53	-	0	50	53
Rakit Kulim	35	40	-	0	35	40
Pasir Penyu	51	48	20	11	71	59
Lirik	32	34	9	14	41	48
Sungai Lala	53	51	-	0	53	51
Lubuk Batu Jaya	25	27	-	0	25	27
Rengat Barat	67	72	-	0	67	72
Rengat	106	101	18	28	124	129
Kuala Cenaku	12	10	-	0	12	10
Indragiri Hulu	637	660	76	106	713	766

Lanjutan Tabel/*Continued Table 4.1.7*

Kecamatan Subdistrict	Murid/Pupils					
	Negeri/Public		Swasta/Private		Jumlah/Total	
	2021/2022	2022/2023	2021/2022	2022/2023	2021/2022	2022/2023
(1)	(14)	(15)	(16)	(17)	(18)	(19)
Peranap	1095	1145	-	0	1095	1145
Batang Peranap	-	0	-	0	-	0
Seberida	1048	1085	53	58	1101	1143
Batang Cenaku	567	618	357	381	924	999
Batang Gansal	551	546	-	0	551	546
Kelayang	635	634	-	0	635	634
Rakit Kulim	261	301	-	0	261	301
Pasir Penyuu	817	855	107	140	924	995
Lirik	405	368	120	121	525	489
Sungai Lala	734	756	-	0	734	756
Lubuk Batu Jaya	215	211	-	0	215	211
Rengat Barat	973	1032	-	0	973	1032
Rengat	1597	1455	96	243	1693	1698
Kuala Cenaku	95	85	-	0	95	85
Indragiri Hulu	8993	9091	733	943	9726	10034

Catatan/Note: ¹ Jumlah guru termasuk kepala sekolah dan guru/*The total of teachers including headmaster and teacher*
 Sumber/Source: Kementerian Pendidikan, Kebudayaan, Riset, dan Teknologi, data semester ganjil/*Ministry of Education, Culture, Research, and Technology, Basic Education Data System, odd semester report data*

Tabel 4.1.8
Table

Jumlah Sekolah, Guru, dan Murid Sekolah Menengah Kejuruan (SMK) di Bawah Kementerian Pendidikan, Kebudayaan, Riset, dan Teknologi Menurut Kecamatan di Kabupaten Indragiri Hulu, 2021/2022 dan 2022/2023
Number of Schools, Teachers, and Pupils in Vocational High Schools Under The Ministry of Education, Culture, Research, and Technology by Subdistrict in Indragiri Hulu Regency, 2021/2022 and 2022/2023

Kecamatan Subdistrict	Sekolah/Schools					
	Negeri/Public		Swasta/Private		Jumlah/Total	
	2021/2022	2022/2023	2021/2022	2022/2023	2021/2022	2022/2023
(1)	(2)	(3)	(4)	(5)	(6)	(7)
Peranap	1	1	-	0	1	1
Batang Peranap	1	1	-	0	1	1
Seberida	1	1	-	0	1	1
Batang Cenaku	1	1	1	1	2	2
Batang Gansal	1	1	-	0	1	1
Kelayang	1	1	-	0	1	1
Rakit Kulim	1	1	-	0	1	1
Pasir Penyau	1	1	1	1	2	2
Lirik	-	0	2	2	2	2
Sungai Lala	-	0	-	0	-	0
Lubuk Batu Jaya	1	1	-	0	1	1
Rengat Barat	1	1	1	2	2	3
Rengat	1	1	-	0	1	1
Kuala Cenaku	1	1	-	0	1	1
Indragiri Hulu	12	12	5	6	17	18

Lanjutan Tabel/Continued Table 4.1.8

Kecamatan Subdistrict	Guru ¹ /Teachers ¹					
	Negeri/Public		Swasta/Private		Jumlah/Total	
	2021/2022	2022/2023	2021/2022	2022/2023	2021/2022	2022/2023
(1)	(8)	(9)	(10)	(11)	(12)	(13)
Peranap	38	40	-	0	38	40
Batang Peranap	37	37	-	0	37	37
Seberida	58	58	-	0	58	58
Batang Cenaku	15	14	28	22	43	36
Batang Gansal	21	23	-	0	21	23
Kelayang	31	28	-	0	31	28
Rakit Kulim	6	16	-	0	6	16
Pasir Penyu	103	104	10	10	113	114
Lirik	-	0	51	46	51	46
Sungai Lala	-	0	-	0	-	0
Lubuk Batu Jaya	23	24	-	0	23	24
Rengat Barat	45	45	19	16	64	61
Rengat	89	84	-	0	89	84
Kuala Cenaku	32	31	-	0	32	31
Indragiri Hulu	498	504	108	94	606	598

Lanjutan Tabel/*Continued Table* 4.1.8

Kecamatan Subdistrict	Murid/Pupils					
	Negeri/Public		Swasta/Private		Jumlah/Total	
	2021/2022	2022/2023	2021/2022	2022/2023	2021/2022	2022/2023
(1)	(14)	(15)	(16)	(17)	(18)	(19)
Peranap	567	523	-	0	567	523
Batang Peranap	377	366	-	0	377	366
Seberida	808	841	-	0	808	841
Batang Cenaku	242	265	302	281	544	546
Batang Gansal	423	449	-	0	423	449
Kelayang	367	348	-	0	367	348
Rakit Kulim	115	130	-	0	115	130
Pasir Penyau	1362	1330	39	37	1401	1367
Lirik	-	0	489	431	489	431
Sungai Lala	-	0	-	0	-	0
Lubuk Batu Jaya	387	375	-	0	387	375
Rengat Barat	646	580	275	309	921	889
Rengat	1205	1133	-	0	1205	1133
Kuala Cenaku	395	410	-	0	395	410-
Indragiri Hulu	6894	6750	1105	1058	7999	7808

Catatan/Note: ¹ Guru yang mengajar di 2 sekolah atau lebih dihitung di masing-masing sekolah. Jumlah guru termasuk kepala sekolah dan guru/*The teacher who taught in two schools or more counted in every school. The total of teachers including headmaster and teacher*

Sumber/Source: Kementerian Pendidikan, Kebudayaan, Riset, dan Teknologi, data semester ganjil/*Ministry of Education, Culture, Research, and Technology, Basic Education Data System, odd semester report data*

Tabel
Table 4.1.9

Jumlah Sekolah, Guru, dan Murid Madrasah Aliyah (MA) di Bawah Kementerian Agama Menurut Kecamatan di Kabupaten Indragiri Hulu, 2021/2022 dan 2022/2023
Number of Schools, Teachers, and Pupils in Madrasah Aliyah (MA) Under the Ministry of Religious Affairs by Subdistrict in Indragiri Hulu Regency, 2021/2022 and 2022/2023

Kecamatan Subdistrict	Sekolah/Schools					
	Negeri/Public		Swasta/Private		Jumlah/Total	
	2021/2022	2022/2023	2021/2022	2022/2023	2021/2022	2022/2023
(1)	(2)	(3)	(4)	(5)	(6)	(7)
Peranap	-	-	1	2	1	2
Batang Peranap	-	-	-	-	-	-
Seberida	-	-	4	5	4	5
Batang Cenaku	-	-	1	1	1	1
Batang Gansal	-	-	2	1	2	1
Kelayang	-	-	2	2	2	2
Rakit Kulim	-	-	-	-	-	-
Pasir Penyau	-	-	2	2	2	2
Lirik	-	-	2	2	2	2
Sungai Lala	-	-	1	1	1	1
Lubuk Batu Jaya	-	-	2	2	2	2
Rengat Barat	1	1	2	2	3	3
Rengat	-	-	2	2	2	2
Kuala Cenaku	-	-	1	1	1	1
Indragiri Hulu	1	1	22	23	23	24

Lanjutan Tabel/*Continued Table* 4.1.9

Kecamatan Subdistrict	Guru/Teachers					
	Negeri/Public		Swasta/Private		Jumlah/Total	
	2021/2022	2022/2023	2021/2022	2022/2023	2021/2022	2022/2023
(1)	(8)	(9)	(10)	(11)	(12)	(13)
Peranap	-	-	25	39	25	39
Batang Peranap	-	-	-	-	-	-
Seberida	-	-	58	72	58	72
Batang Cenaku	-	-	10	9	10	9
Batang Gansal	-	-	23	11	23	11
Kelayang	-	-	26	22	26	22
Rakit Kulim	-	-	-	-	-	-
Pasir Penyu	-	-	56	51	56	51
Lirik	-	-	15	22	15	22
Sungai Lala	-	-	9	8	9	8
Lubuk Batu Jaya	-	-	25	22	25	22
Rengat Barat	30	37	25	22	55	59
Rengat	-	-	29	30	29	30
Kuala Cenaku	-	-	17	9	17	9
Indragiri Hulu	30	37	318	317	348	354

Lanjutan Tabel/Continued Table 4.1.9

Kecamatan Subdistrict	Murid/Pupils					
	Negeri/Public		Swasta/Private		Jumlah/Total	
	2021/2022	2022/2023	2021/2022	2022/2023	2021/2022	2022/2023
(1)	(14)	(15)	(16)	(17)	(18)	(19)
Peranap	-	-	205	177	205	177
Batang Peranap	-	-	-	-	-	-
Seberida	-	-	818	782	818	782
Batang Cenaku	-	-	20	21	20	21
Batang Gansal	-	-	54	170	54	170
Kelayang	-	-	133	147	133	147
Rakit Kulim	-	-	-	-	-	-
Pasir Penyu	-	-	592	590	592	590
Lirik	-	-	49	77	49	77
Sungai Lala	-	-	69	78	69	78
Lubuk Batu Jaya	-	-	109	133	109	133
Rengat Barat	363	384	47	30	410	414
Rengat	-	-	237	259	237	259
Kuala Cenaku	-	-	63	60	63	60
Indragiri Hulu	363	384	2396	2 524	2759	2 908

Catatan/Note: ...

Sumber/SOURCE: Kementerian Agama, EMIS, Data Semester Ganjil/Ministry of Religious Affairs, EMIS, Odd semester report data

Tabel
Table 4.1.10

Jumlah Desa¹/Kelurahan yang Memiliki Fasilitas Sekolah Menurut Kecamatan dan Tingkat Pendidikan di Kabupaten Indragiri Hulu, 2019–2021
Number of Villages¹/Kelurahan Having Educational Facilities by Subdistrict and Educational Level in Indragiri Hulu Regency, 2019–2021

Kecamatan Subdistrict	SD Primary School		
	2019	2020	2021
(1)	(2)	(3)	(4)
Peranap	12	12	12
Batang Peranap	8	8	8
Seberida	11	11	11
Batang Cenaku	20	20	20
Batang Gansal	10	10	10
Kelayang	17	17	17
Rakit Kulim	19	19	19
Pasir Penyu	12	12	12
Lirik	13	13	13
Sungai Lala	10	10	10
Lubuk Batu Jaya	9	9	9
Rengat Barat	18	18	18
Rengat	15	15	15
Kuala Cenaku	10	10	10
Indragiri Hulu	184	184	184

Lanjutan Tabel/*Continued Table* 4.1.10

Kecamatan Subdistrict	SMP Junior High School		
	2019	2020	2021
(1)	(5)	(6)	(7)
Peranap	6	6	6
Batang Peranap	3	3	3
Seberida	8	8	8
Batang Cenaku	11	11	8
Batang Gansal	8	8	8
Kelayang	7	7	7
Rakit Kulim	7	7	7
Pasir Penyu	7	7	7
Lirik	6	6	6
Sungai Lala	4	4	4
Lubuk Batu Jaya	3	3	4
Rengat Barat	8	8	8
Rengat	8	8	8
Kuala Cenaku	4	4	4
Indragiri Hulu	90	90	88

Lanjutan Tabel/*Continued Table* 4.1.10

Kecamatan <i>Subdistrict</i>	SMA <i>Senior High School</i>		
	2019	2020	2021
(1)	(8)	(9)	(10)
Peranap	2	3	3
Batang Peranap	-	-	-
Seberida	3	5	5
Batang Cenaku	3	3	3
Batang Gansal	2	3	3
Kelayang	4	4	4
Rakit Kulim	2	2	2
Pasir Penyu	4	6	5
Lirik	2	2	3
Sungai Lala	3	3	3
Lubuk Batu Jaya	1	3	3
Rengat Barat	2	4	5
Rengat	4	3	3
Kuala Cenaku	-	2	2
Indragiri Hulu	32	43	44

Lanjutan Tabel/Continued Table 4.1.10

Kecamatan Subdistrict	SMK Vocational School		
	2019	2020	2021
(1)	(11)	(12)	(13)
Peranap	1	1	1
Batang Peranap	1	1	1
Seberida	1	1	1
Batang Cenaku	-	2	2
Batang Gansal	1	1	1
Kelayang	1	1	1
Rakit Kulim	-	-	1
Pasir Penyu	3	2	2
Lirik	2	2	2
Sungai Lala	-	-	-
Lubuk Batu Jaya	1	1	1
Rengat Barat	1	2	2
Rengat	1	2	2
Kuala Cenaku	1	1	1
Indragiri Hulu	14	17	18

Lanjutan Tabel/Continued Table 4.1.10

Kecamatan Subdistrict	Perguruan Tinggi University		
	2019	2020	2021
(1)	(14)	(15)	(16)
Peranap	-	-	-
Batang Peranap	-	-	-
Seberida	-	-	-
Batang Cenaku	-	-	-
Batang Gansal	-	-	-
Kelayang	-	-	-
Rakit Kulim	-	-	-
Pasir Penyu	2	2	2
Lirik	-	-	-
Sungai Lala	-	-	-
Lubuk Batu Jaya	-	-	-
Rengat Barat	1	1	1
Rengat	4	4	4
Kuala Cenaku	-	-	-
Indragiri Hulu	7	7	7

Catatan/Note: ¹ Desa pada tabel ini termasuk Unit Permukiman Transmigrasi (UPT) yang masih dibina oleh kementerian terkait dan nagari di Provinsi Sumatera Barat/Villages in this table include Transmigration Settlement Unit which is still fostered by the relevant ministries and the nagari in the Province of Sumatera Barat

Sumber/Source: BPS, Pendataan Potensi Desa (Podes)/ BPS-Statistics Indonesia, Village Potential Data Collection

Tabel
Table 4.1.11**Angka Partisipasi Murni (APM) dan Angka Partisipasi Kasar (APK) Menurut Jenjang Pendidikan di Kabupaten Indragiri Hulu, 2021 dan 2022**
Net Enrollment Rate and Gross Enrollment Ratio by Educational Level in Indragiri Hulu Regency, 2021 and 2022

Jenjang Pendidikan Educational Level	Angka Partisipasi Murni (APM) Net Enrollment Rate		Angka Partisipasi Kasar (APK) Gross Enrollment Ratio	
	2021	2022	2021	2022
(1)	(2)	(3)	(4)	(5)
SD/MI/Sederajat Primary School	98.47	98.40	107.16	105.21
SMP/MTs/ Sederajat Lower Secondary School	76.92	77.09	82.49	85.18
SMA/SMK/MA/Sederajat Upper Secondary School	58.85	58.82	85.29	84.22

Catatan/Note: ...

Sumber/Source: BPS, Survei Sosial Ekonomi Nasional (Susenas)/BPS-Statistics Indonesia, National Socioeconomic Survey

Tabel
Table 4.1.12**Persentase Penduduk Berumur 15 Tahun ke Atas yang Melek Huruf Menurut Kelompok Umur di Kabupaten Indragiri Hulu, 2021 dan 2022**
Percentage of Literate People Aged 15 Years and Over by Age Group in Indragiri Hulu Regency, 2021 and 2022

Kelompok Umur <i>Age Group</i>	2021	2022
(1)	(2)	(3)
15–19	99,7	99,55
20–24	100	99,54
25–29	100	99,30
30–34	100	100,00
35–39	100	100,00
40–44	99,6	100,00
45–49	100	100,00
50+	95,4	93,79
Jumlah/Total	98,9	
15–24	99,8	99,54
15–44	99,9	99,72
15+	...	98,39
45+	96,8	95,54

Sumber/Source: BPS, Survei Sosial Ekonomi Nasional (Susenas)/BPS-Statistics Indonesia, National Socioeconomic Survey

4.2 KESEHATAN HEALTH

Tabel 4.2.1 **Jumlah Desa¹/Kelurahan Yang Memiliki Sarana Kesehatan Menurut Kecamatan di Kabupaten Indragiri Hulu, 2019–2021**
Number of Villages¹/Kelurahan Having Health Facilities by Subdistrict in Indragiri Hulu Regency, 2019–2021

Kecamatan Subdistrict	Rumah Sakit Hospital		
	2019	2020	2021
(1)	(2)	(3)	(4)
Peranap	0	0	0
Batang Peranap	0	0	0
Seberida	0	0	0
Batang Cenaku	0	0	0
Batang Gansal	0	0	0
Kelayang	0	0	0
Rakit Kulim	0	0	0
Pasir Penyau	1	1	1
Lirik	0	0	0
Sungai Lala	0	0	0
Lubuk Batu Jaya	0	0	0
Rengat Barat	1	1	1
Rengat	1	1	1
Kuala Cenaku	0	0	0
Indragiri Hulu	3	3	3

Lanjutan Tabel/*Continued Table 4.2.1*

Kecamatan <i>Subdistrict</i>	Poliklinik <i>Polyclinic</i>		
	2019	2020	2021
(1)	(8)	(9)	(10)
Peranap	3	5	5
Batang Peranap	0	-	-
Seberida	2	5	5
Batang Cenaku	4	4	4
Batang Gansal	1	3	3
Kelayang	2	1	1
Rakit Kulim	0	-	-
Pasir Penyu	3	7	7
Lirik	2	3	3
Sungai Lala	1	1	1
Lubuk Batu Jaya	1	2	2
Rengat Barat	2	4	3
Rengat	1	4	4
Kuala Cenaku	0	-	-
Indragiri Hulu	22	39	38

Lanjutan Tabel/Continued Table 4.2.1

Kecamatan Subdistrict	Puskesmas Public Health Center		
	2019	2020	2021
(1)	(11)	(12)	(13)
Peranap	1	1	1
Batang Peranap	2	2	2
Seberida	1	1	1
Batang Cenaku	2	2	2
Batang Gansal	1	1	1
Kelayang	1	2	2
Rakit Kulim	2	2	2
Pasir Penyu	1	1	1
Lirik	1	1	1
Sungai Lala	2	2	2
Lubuk Batu Jaya	1	1	1
Rengat Barat	1	1	1
Rengat	2	2	2
Kuala Cenaku	1	1	1
Indragiri Hulu	19	20	20

Lanjutan Tabel/*Continued Table 4.2.1*

Kecamatan <i>Subdistrict</i>	Puskesmas Pembantu <i>Subsidiary of Public Health Center</i>		
	2019	2020	2021
(1)	(14)	(15)	(16)
Peranap	1	1	1
Batang Peranap	2	2	2
Seberida	1	1	1
Batang Cenaku	2	2	2
Batang Gansal	1	1	1
Kelayang	1	2	2
Rakit Kulim	2	2	2
Pasir Penyu	1	1	1
Lirik	1	1	1
Sungai Lala	2	2	2
Lubuk Batu Jaya	1	1	1
Rengat Barat	1	1	1
Rengat	2	2	2
Kuala Cenaku	1	1	1
Indragiri Hulu	19	20	20

Lanjutan Tabel/Continued Table 4.2.1

Kecamatan Subdistrict	Apotek Pharmacy		
	2019	2020	2021
(1)	(17)	(18)	(19)
Peranap	2	2	2
Batang Peranap	0	0	0
Seberida	1	0	0
Batang Cenaku	2	2	2
Batang Gansal	2	1	1
Kelayang	2	1	1
Rakit Kulim	0	0	0
Pasir Penyu	6	6	6
Lirik	1	1	1
Sungai Lala	1	2	2
Lubuk Batu Jaya	1	1	1
Rengat Barat	1	1	1
Rengat	0	1	1
Kuala Cenaku	0	0	0
Indragiri Hulu	19	18	18

Catatan/Note: ¹ Desa pada tabel ini termasuk Unit Permukiman Transmigrasi (UPT) yang masih dibina oleh kementerian terkait dan nagari di Provinsi Sumatera Barat/Villages in this table include Transmigration Settlement Unit which is still fostered by the relevant ministries and the nagari in the Province of Sumatera Barat

Sumber/Source: BPS, Pendataan Potensi Desa (Podes)/BPS-Statistics Indonesia, Village Potential Data Collecting

Tabel
Table 4.2.2

**Jumlah Tenaga Kesehatan Menurut Kecamatan di
Kabupaten Indragiri Hulu, 2022**
*Number of Health Human Resources by Subdistrict in
Indragiri Hulu Regency, 2022*

Kecamatan Subdistrict	Tenaga Medis ¹ Medical Worker ¹	Psikologi Klinis Clinical Psychology	Tenaga Keperawatan Nursing Worker	Tenaga Kebidanan Midwifery Worker	Tenaga Kefarmasian Pharmaceutical Worker
(1)	(2)	(3)	(4)	(5)	(6)
Peranap	110	0	14	47	2
Batang Peranap	45	0	8	20	1
Seberida	79	0	19	30	1
Batang Cenaku	111	0	22	49	2
Batang Gansal	63	0	15	29	1
Kelayang	72	0	28	54	1
Rakit Kulim	106	0	16	52	4
Pasir Penyu	75	0	23	29	2
Lirik	75	0	16	35	2
Sungai Lala	55	0	16	18	0
Lubuk Batu Jaya	54	0	12	25	1
Rengat Barat	614	0	40	69	2
Rengat	158	0	36	66	3
Kuala Cenaku	61	0	15	26	1
Indragiri Hulu	1678	0	280	549	23

Lanjutan Tabel/Continued Table 4.2.2

Kecamatan Subdistrict	Tenaga Kesehatan Masyarakat Public Health worker	Tenaga Kesehatan Lingkungan Enviromental Health Worker	Tenaga Gizi Nutritionist	Tenaga Keterampilan Fisik Physical Therapists
(1)	(7)	(8)	(9)	(10)
Peranap	3	1	1	0
Batang Peranap	2	1	1	0
Seberida	2	1	1	0
Batang Cenaku	2	1	2	5
Batang Gansal	1	1	1	0
Kelayang	3	1	1	0
Rakit Kulim	2	1	1	0
Pasir Penyu	2	1	1	4
Lirik	0	1	1	0
Sungai Lala	1	1	1	0
Lubuk Batu Jaya	0	1	1	0
Rengat Barat	2	1	10	6
Rengat	0	1	2	4
Kuala Cenaku	3	1	1	0
Indragiri Hulu	23	14	25	19

Lanjutan Tabel/Continued Table 4.2.2

Kecamatan Subdistrict	Tenaga Ketenikisan Medis Medical Technicians	Tenaga Teknik Biomedika Biomedical Engineer	Tenaga Kesehatan Tradisional Traditional Health Worker
(1)	(11)	(12)	(13)
Peranap	0	0	0
Batang Peranap	0	0	0
Seberida	0	0	0
Batang Cenaku	0	0	0
Batang Gansal	0	0	0
Kelayang	0	0	0
Rakit Kulim	0	0	0
Pasir Penyu	0	0	0
Lirik	0	0	0
Sungai Lala	0	0	0
Lubuk Batu Jaya	0	0	0
Rengat Barat	0	0	0
Rengat	0	0	0
Kuala Cenaku	0	0	0
Indragiri Hulu	0	0	0

Catatan/Note: ¹ Tenaga medis terdiri atas dokter, dokter gigi, dokter spesialis, dan dokter gigi spesialis baik di dalam maupun di luar negeri yang diakui oleh Pemerintah RI sesuai dengan peraturan perundang-undangan (UU No. 29 Tahun 2004 tentang Praktik Kedokteran)/Medical worker includes doctor, dentist, medical specialist, and dentist specialist at home and abroad recognized by Indonesian government in accordance with the laws and regulations (Law No. 29 year 2004 about Medical Practice)

Sumber/Source: Dinas Kesehatan Kabupaten Indragiri Hulu

Tabel 4.2.3 Jumlah Rumah Sakit Umum, Rumah Sakit Khusus, dan Puskesmas Menurut Kecamatan di Kabupaten Indragiri Hulu, 2021 dan 2022
Number of General Hospital, Specialized Hospital, and Public Health Center by Subdistrict in Indragiri Hulu Regency, 2021 and 2022

Kecamatan Subdistrict	Rumah Sakit Umum General Hospital		Rumah Sakit Khusus Specialized Hospital	
	2021	2022	2021	2022
(1)	(2)	(3)	(4)	(5)
Peranap	0	0	0	0
Batang Peranap	0	0	0	0
Seberida	0	0	0	0
Batang Cenaku	0	0	0	0
Batang Gansal	0	0	0	0
Kelayang	0	0	0	0
Rakit Kulim	0	0	0	0
Pasir Penyu	0	0	1	1
Lirik	0	0	0	0
Sungai Lala	0	0	0	0
Lubuk Batu Jaya	0	0	0	0
Rengat Barat	2	2	0	0
Rengat	1	1	0	0
Kuala Cenaku	0	0	0	0
Indragiri Hulu	3	3	1	1

Lanjutan Tabel/*Continued Table* 4.2.3

Kecamatan Subdistrict	Puskesmas ¹ Rawat Inap <i>Public Health Center¹ with Inpatient Care</i>		Puskesmas ¹ Non Rawat Inap <i>Public Health Center¹ without Inpatient Care</i>	
	2021	2022	2021	2022
(1)	(6)	(7)	(8)	(9)
Peranap	1	1
Batang Peranap	2	2
Seberida	1	1
Batang Cenaku	2	2
Batang Gansal	1	1
Kelayang	2	2
Rakit Kulim	2	2
Pasir Penyu	1	1
Lirik	1	1
Sungai Lala	2	2
Lubuk Batu Jaya	1	1
Rengat Barat	1	1
Rengat	2	2
Kuala Cenaku	1	1
Indragiri Hulu	20	20

Catatan/Note: ¹ Puskesmas yang teregistrasi/*Registered Public Health Center*

Sumber/Source: Dinas Kesehatan Kabupaten Indragiri Hulu

Tabel 4.2.2 Jumlah Balita yang Pernah Mendapat Imunisasi menurut Jenis Imunisasi di Kabupaten Indragiri Hulu, 2021-2022
Number of Children Under Five Years Who Had Immunization by Type of Immunization in Indragiri Hulu Regency, 2021-2022

Kelompok Umur Age Group	2021	2022
(1)	(2)	(3)
BCG	6,599	6,141
Campak/Measles	5,178	439
DPT 1	5,914	6,178
DPT 2	5,448	5,941
DPT 3	5,137	5,567
Polio 1	6,193	6,158
Polio 2	5,990	6,146
Polio 3	5,490	5,900
Polio 4	5,191	5,600
Hepatitis B 0	6,215	5,408
Hepatitis B 1
Hepatitis B 2
Hepatitis B 3

Sumber/Source: Dinas Kesehatan Kabupaten Indragiri Hulu/Health Department of Indragiri Hulu Regency

Tabel 4.2.3
Table

Jumlah Kasus 10 Penyakit Terbanyak di Kabupaten Indragiri Hulu, 2022
Number of Cases of the 10 Most Diseases in Indragiri Hulu Regency, 2022

Kelompok Umur Age Group	2022
(1)	(2)
Infeksi saluran nafas akut / ISPA	10 526
Gastritis dan Duodenitis	7 096
Hipertensi esensial (primer)	8 502
Demam yang sebabnya tidak diketahui	4 943
Diare dan gastroenteritis oleh penyebab infeksi tertentu	2 885
Penyakit kulit dan jaringan subkutanj lainnya	3 023
Artritis reumatoid	2 850
Influenza	5 771
Infeksi kulit dan jaringan subkutan	2 810
Migrain dan sindron nyeri kepala lainnya	2 858

Sumber/Source: Dinas Kesehatan Kabupaten Indragiri Hulu/Health Department of Indragiri Hulu Regency

Tabel 4.2.4 Jumlah Bayi Lahir, Bayi Berat Badan Lahir Rendah (BBLR), BBLR Dirujuk, dan Bergizi Buruk di Kabupaten Indragiri Hulu, 2011-2022
Number of Births, Babies with Low Birth Weights (LBW), Treated LBW, and Malnutrition Cases in Indragiri Hulu Regency, 2011-2022

Kelompok Umur Age Group	Bayi Lahir Births	BBLR/LBW	Gizi Buruk Malnutrition
(1)	(2)	(3)	(4)
2011	6 825	37	123
2012	6 994	32	11
2013	7 085	56	34
2014	7 952	68	22
2015	1 935	92	29
2016	8 012	16	23
2017	7 627	53	9
2018	9 126	29	16
2019	8 577	73	10
2020	8 174	90	10
2021	7 902	96	8
2022	7 142	83	13

Sumber/Source: Dinas Kesehatan Kabupaten Indragiri Hulu/Health Department of Indragiri Hulu Regency

**Tabel
Table** 4.2.5

Jumlah Ibu Hamil, Melakukan Kunjungan K1, Melakukan Kunjungan K4, Kurang Energi Kronis (KEK), dan Mendapat Tablet Zat Besi (Fe) di Kabupaten Indragiri Hulu, 2011-2022

Number of Pregnant Women, Those with One Visit and four Visits of Antenatal Care, Chronic Energy Deficiency (CED), and Receiving Iron Supplement in Indragiri Hulu Regency, 2011-2022

Kelompok Umur <i>Age Group</i>	Jumlah Ibu Hamil Pregnant Women	Melakukan Kunjungan K1 One Visit	Melakukan Kunjungan K4 Four Visits
(1)	(2)	(3)	(4)
2011	8 411	8 256	7 754
2012	8 756	8 307	7 362
2013	8 484	8 347	7 871
2014	9 487	8 800	7 929
2015	10 593	8 235	8 178
2016	10 591	8 981	8 075
2017	8 484	9 205	8 099
2018	9 126	9 117	8 387
2019	10 591	9 449	8 813
2020	10 474	8 524	8 067
2021	8 620	8 620	7 757
2022	7 795	7 795	6 820

Lanjutan Tabel/*Continued Table 4.2.5*

Kelompok Umur Age Group	Kurang Energi Kronis (KEK) Chronic Energy Deficiency (CED)	Mendapat Zat Besi (Fe) Receiving Iron Supplement
(1)	(2)	(3)
2011	n.a	7 497
2012	n.a	7 503
2013	n.a	7 599
2014	515	8 038
2015	794	8 185
2016	111	7 495
2017	569	623
2018	429	3 613
2019	558	7 318
2020	386	7 972
2021	360	1 770
2022	298	1 770

Sumber/*Source:*Dinas Kesehatan Kabupaten Indragiri Hulu/*Health Department of Indragiri Hulu Regency*

Tabel 4.2.6
Table

Jumlah Ibu Hamil, Melakukan Kunjungan K1, Melakukan Kunjungan K4, Kurang Energi Kronis (KEK), dan Mendapat Tablet Zat Besi (Fe) di Kabupaten Indragiri Hulu, 2011-2022

Number of Pregnant Women, Those with One Visit and four Visits of Antenatal Care, Chronic Energy Deficiency (CED), and Receiving Iron Supplement in Indragiri Hulu Regency, 2011-2022

<i>Kecamatan Subdistrict</i>	<i>HIV/AIDS HIV/AIDS</i>	<i>Lumpuh Layu Akut / AFP</i>	<i>DBD Dengue Fever</i>	<i>TB Tuberculosis</i>	<i>Malaria Malaria</i>
(1)	(2)	(3)	(4)		
Peranap	2	0	4	42	0
Batang Peranap	0	0	0	8	0
Seberida	5	0	36	58	0
Batang Cenaku	0	0	20	27	0
Batang Gansal	2	2	0	49	0
Kelayang	0	0	0	28	0
Rakit Kulim	0	0	0	26	0
Pasir Penyau	2	0	9	56	0
Lirik	3	0	0	19	0
Sungai Lala	0	0	0	37	0
Lubuk Batu Jaya	0	0	0	6	0
Rengat Barat	9	1	1	175	0
Rengat	0	2	10	57	0
Kuala Cenaku	2	0	0	15	0
Indragiri Hulu	25	5	80	603	0

Sumber/Source:

Dinas Kesehatan Kabupaten Indragiri Hulu/Health Department of Indragiri Hulu Regency

4.3 AGAMA DAN SOSIAL LAINNYA RELIGION AND OTHER SOCIAL AFFAIRS

Tabel 4.3.1 **Jumlah Penduduk Menurut Kecamatan dan Agama yang Dianut di Kabupaten Indragiri Hulu, 2022**
Table 4.3.1 **Population by Subdistrict and Religion in Indragiri Hulu Regency, 2022**

Kecamatan Subdistrict	Islam	Protestan Protestant	Katolik Catholic	Hindu	Budha Buddha	Lainnya Others
(1)	(2)	(3)	(4)	(5)	(6)	(7)
Peranap
Batang Peranap
Seberida
Batang Cenaku
Batang Gansal
Kelayang
Rakit Kulim
Pasir Penyau
Lirik
Sungai Lala
Lubuk Batu Jaya
Rengat Barat
Rengat
Kuala Cenaku
Indragiri Hulu	411 243	36 015	6 878	9	1209	315

Catatan/Note: ...

Sumber/Source: ...

Tabel
Table 4.3.2**Jumlah Tempat Peribadatan Menurut Kecamatan di
Kabupaten Indragiri Hulu, 2022**
**Number of Places of Worship by Subdistrict in Indragiri Hulu
Regency, 2022**

Kecamatan Subdistrict	Masjid Mosque	Mushola Pray Room	Gereja Church	Pura Temple	Vihara
(1)	(2)	(3)	(4)	(6)	(7)
Peranap	33	38	0	0	0
Batang Peranap	14	21	0	0	0
Seberida	38	101	0	0	0
Batang Cenaku	46	108	0	0	0
Batang Gansal	30	34	30	0	1
Kelayang	34	43	0	0	0
Rakit Kulim	31	32	0	0	0
Pasir Penyau	30	53	6	0	1
Lirik	32	31	3	0	0
Sungai Lala	20	24	2	0	0
Lubuk Batu Jaya	31	57	0	0	0
Rengat Barat	60	86	0	0	0
Rengat	42	68	0	0	1
Kuala Cenaku	21	27	0	0	0
Indragiri Hulu	462	723	41	0	3

Catatan/Note: ...

Sumber/Source: Kementerian Agama

Tabel 4.3.3 Jumlah Desa¹/Kelurahan yang Mengalami Bencana Alam² Menurut Kecamatan di Kabupaten Indragiri Hulu, 2019–2021
Number of Villages¹/Kelurahan that Had Natural Disaster² by Subdistrict in Indragiri Hulu Regency, 2019–2021

Kecamatan Subdistrict	Banjir/Flood		
	2018	2020	2021
(1)	(2)	(3)	(4)
Peranap	10	10	8
Batang Peranap	7	7	7
Seberida	4	4	4
Batang Cenaku	6	6	7
Batang Gansal	5	5	5
Kelayang	10	10	10
Rakit Kulim	15	15	10
Pasir Penyau	4	4	8
Lirik	4	4	2
Sungai Lala	11	11	11
Lubuk Batu Jaya	2	2	2
Rengat Barat	8	8	3
Rengat	14	14	10
Kuala Cenaku	9	9	6
Indragiri Hulu	110	110	93

Lanjutan Tabel/*Continued Table* 4.3.3

Kecamatan <i>Subdistrict</i>	Gempa Bumi/ <i>Earthquake</i>		
	2018	2020	2021
(1)	(5)	(6)	(7)
Peranap	-	-	-
Batang Peranap	10	-	-
Seberida	-	-	-
Batang Cenaku	-	-	-
Batang Gansal	2	-	-
Kelayang	9	-	-
Rakit Kulim	4	-	-
Pasir Penyu	-	-	-
Lirik	-	-	-
Sungai Lala	-	-	-
Lubuk Batu Jaya	-	-	-
Rengat Barat	4	-	-
Rengat	8	-	-
Kuala Cenaku	-	-	-
Indragiri Hulu	37	-	-

Lanjutan Tabel/*Continued Table* 4.3.3

Kecamatan Subdistrict	Tanah Longsor/ <i>Landslide</i>		
	2019	2020	2021
(1)	(8)	(9)	(10)
Peranap	-	-	-
Batang Peranap	-	-	-
Seberida	-	-	-
Batang Cenaku	-	-	-
Batang Gansal	-	-	-
Kelayang	-	-	-
Rakit Kulim	-	-	-
Pasir Penyu	-	-	-
Lirik	-	-	-
Sungai Lala	-	-	-
Lubuk Batu Jaya	-	-	-
Rengat Barat	-	-	-
Rengat	-	-	-
Kuala Cenaku	-	-	-
Indragiri Hulu	-	-	-

Catatan/*Note*: ¹ Desa pada tabel ini termasuk Unit Permukiman Transmigrasi (UPT) yang masih dibina oleh kementerian terkait dan nagari di Provinsi Sumatera Barat/*Villages in this table are included in Transmigration Settlement Unit which is still fostered by the relevant ministries and the nagari in the Province of Sumatera Barat*

Sumber/*Source*: ² Kejadian dalam setahun sebelum tahun pencacahan/*Occured during the last one year before the enumeration years*
BPS, Pendataan Potensi Desa (Podes)/*BPS-Statistics Indonesia, Village Potential Data Collecting*

4.4 KEMISKINAN POVERTY

Tabel 4.4.1 **Garis Kemiskinan, Jumlah, dan Persentase Penduduk Miskin di Kabupaten Indragiri Hulu, 2015–2022**
Poverty Line, Number, and Percentage of Poor People in Indragiri Hulu Regency, 2015–2022

Tahun Year	Garis Kemiskinan (rupiah/kapita/bulan) Poverty Line (rupiah/capita/month)	Jumlah Penduduk Miskin (ribu) Number of Poor People (thousand)	Persentase Penduduk Miskin Percentage of Poor People
(1)	(2)	(3)	(4)
2015	396.088	31,63	7,76
2016	419.737	29,73	7,15
2017	432.598	26,42	6,94
2018	457.871	27,22	6,3
2019	474.298	26,66	6,06
2020	522.110	26,66	5,96
2021	549.563	27,35	6,18
2022	584.910	27,46	6,14

Sumber/Source: BPS, Survei Sosial Ekonomi Nasional Maret/BPS-Statistics Indonesia, March National Socioeconomic Survey

Tabel 4.4.2 Indeks Kedalaman Kemiskinan dan Indeks Keparahan Kemiskinan di Kabupaten Indragiri Hulu, 2015–2022
Poverty Gap Index and Poverty Severity Index in Indragiri Hulu Regency, 2015–2022

Tahun Year	Indeks Kedalaman Kemiskinan Poverty Gap Index	Indeks Keparahan Kemiskinan Poverty Severity Index
(1)	(2)	(3)
2015	1.22	0.36
2016	0.86	0.17
2017	1.14	0.29
2018	0.94	0.24
2019	0.84	0.18
2020	0.78	0.17
2021	0.81	0.15
2022	1.01	0.29

Sumber/Source: BPS, Survei Sosial Ekonomi Nasional Maret/BPS-Statistics Indonesia, March National Socioeconomic Survey

Tabel
Table 4.4.3

**Jumlah Rumah Tangga Miskin (RTM) Penerima Raskin di
Kabupaten Indragiri Hulu, 2013 - 2021**
**Total Poor Household Receiving Raskin in Indragiri Hulu
Regency, 2013 - 2021**

Tahun Year	Jumlah Rumah Tangga Miskin Penerima Raskin Total Poor Household Receiving Raskin
(1)	(2)
2013	12,224
2014	...
2015	12,224
2016	12,224
2017	13,446
2018	13,446
2020	13,446
2021	11,199
2022	307,390

Sumber/Source: .Bulog Kabupaten Indragiri Hulu/Bulog of Indragiri Hulu Regency

Tabel 4.4.4 Kuantum Raskin yang Disalurkan di Kabupaten Indragiri Hulu, 2018 - 2020
Table *Raskin Fund Distributed in Indragiri Hulu Regency, 2018 - 2020*

Tahun Year	2020	2021	2022
(1)	(2)		
Januari
Februari
Maret
April
Mei
Juni
Juli	...	307.390	...
Agustus	167.985
September	167.985
Oktober	167.985
November
Desember
Jumlah	503,955	307,390	...

Sumber/Source: .Bulog Kabupaten Indragiri Hulu/Bulog of Indragiri Hulu Regency

5

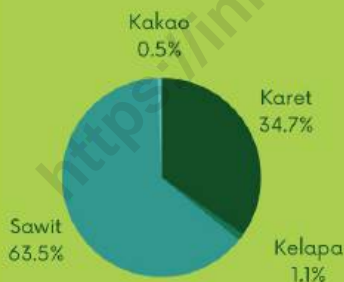
PERTANIAN, KEHUTANAN, PETERNAKAN DAN PERIKANAN **AGRICULTURE, FORESTRY, LIVESTOCK AND FISHERY**

Produksi Karet

Pada tahun 2022 produksi karet di kabupaten Indragiri Hulu mencapai 48.273 ton

Produksi Sawit

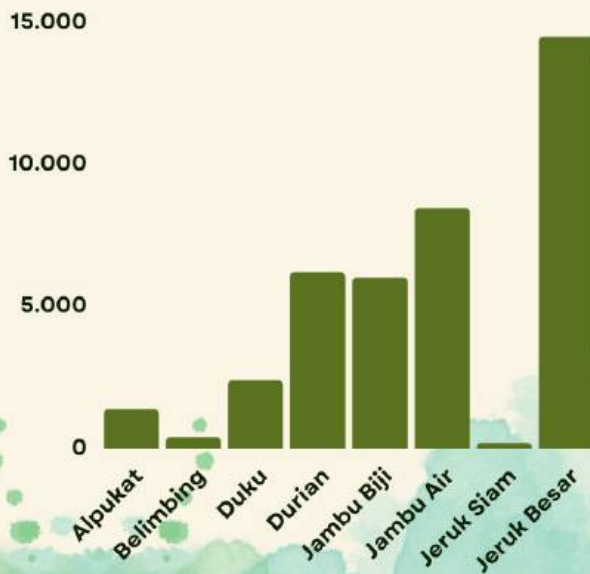
Pada tahun 2022 produksi sawit di kabupaten Indragiri Hulu mencapai 233.310 ton



PRODUKSI TANAMAN PERKEBUNAN

Produksi terbesar tanaman perkebunan adalah komoditas kelapa sawit

PRODUKSI BUAH-BUAHAN 2022



PENJELASAN TEKNIS

1. **Sawah irigasi** adalah sawah yang memperoleh pengairan dari pengairan teknis berupa sistem irigasi yang airnya berasal dari danau buatan (sungai bendungan, dibuat saluran air yang baik dan teratur lalu dialirkan ke sawah), sehingga tidak bergantung kepada turunnya hujan.
2. **Sawah non irigasi** adalah sawah dengan system pengairan yang tidak teratur, sehingga sangat tergantung pada musim.
3. **Padi sawah** adalah istilah yang digunakan untuk menyebut tanaman padi yang ditanam di sawah. Sedangkan padi ladang adalah istilah yang digunakan untuk menyebut tanaman padi yang ditanam di ladang.
4. **Luas panen** adalah luas tanaman sayuran, buah-buahan, biofarmaka, dan tanaman hias yang diambil hasilnya/dipanen pada periode pelaporan.
5. **Produksi** adalah hasil menurut bentuk produk dari setiap tanaman sayuran, buah-buahan, biofarmaka, dan tanaman hias yang diambil berdasarkan luas yang dipanen / tanaman yang menghasilkan pada bulan/ triwulan laporan.

TECHNICAL NOTES

1. **Irrigated paddy** is a field that received irrigation from technical irrigation in the form of systems irrigation that the water comes from the artificial lake (river dam, made good drainage and regular then flowed into the fields), so it does not depend on the rain.
2. **Non-irrigated paddy** is a field with irrigation systems are irregular, so it depends on the season.
3. **Lowland rice** is a term used to refer to rice crops planted in the fields. While paddy field is a term used to refer to rice crops planted in the fields.
4. **The harvested area** is the crop area of vegetables, fruits, medicinal and ornamental plants for harvested in the reporting period.
5. **The production** is the result according to the product shape of each vegetables, fruits, medicinal and ornamental plants are taken based on extensive harvested / plant that produces in the quarter report.

6. **Ternak** adalah hewan yang sengaja dipelihara sebagai sumber pangan, sumber bahan baku industri, atau sebagai pembantu pekerjaan manusia.
7. **Unggas** adalah jenis hewan ternak kelompok burung yang dimanfaatkan untuk daging dan telur, atau bulunya.
8. **Perikanan tangkap** adalah usaha penangkapan ikan dan organisme air lainnya di alam liar (seperti laut, sungai, dan danau). **Perikanan budidaya** adalah usaha pemeliharaan dan pengembangbiakan ikan atau organisme air lainnya.
9. **Rumah tangga perikanan tangkap** adalah rumah tangga yang melakukan kegiatan penangkapan ikan/binatang air lainnya/tanaman air dengan tujuan sebagian/seluruh hasilnya untuk dijual.
10. **Rumah tangga perikanan budidaya** adalah rumah tangga yang melakukan kegiatan budidaya ikan/binatang air lainnya/tanaman air dengan tujuan sebagian / seluruh hasilnya untuk dijual.
6. **Livestock** are animals deliberately maintained as a food source, a source of industrial raw material, or as a helper human work.
7. **Poultry** is the type of livestock groups of birds used for meat and eggs, or feathers.
8. **Capture fisheries** are fishing effort, and other aquatic organisms in the wild (like the sea, rivers and lakes). **Aquaculture** is an effort to maintain and breed fish or other aquatic organism.
9. **Capture fisheries households** are households that engage in fishing / other aquatic animals / aquatic plants with the aim of part / whole outcome for sale.
10. **Aquaculture households** are households conducting aquaculture / other aquatic animals / aquatic plants with the aim of part / whole outcome for sale.

ULASAN**DESCRIPTION****5.1 Hortikultura**

Tanaman sayur-sayuran yang dominan diusahakan oleh masyarakat Kabupaten Indragiri Hulu adalah kacang panjang, cabe, terung, ketimun, kangkung, dan bayam.

Pada tahun 2021, Kecamatan Peranap merupakan kecamatan dengan produksi komoditi hortikultura terbanyak, khususnya komoditi ketimun dengan luas panen mencapai 50Ha dan produksi mencapai 430 ton. Sementara itu, untuk komoditi buah-buahan yang dominan diusahakan oleh masyarakat Kabupaten Indragiri Hulu adalah nanas, rambutan, pisang, jeruk siam, jengkol, dan durian.

5.2 Perkebunan

Untuk subsektor perkebunan, pada tahun 2021 terjadi peningkatan produksi komoditi perkebunan khususnya komoditi kelapa sawit sebagai komoditi unggulan di Kabupaten Indragiri Hulu tahun ini produksinya meningkat, dari 229.386 ton menjadi 229.786 ton. Terjadi kenaikan produksi komoditi karet yang pada tahun ini dari 49.331 ton menjadi 61.951 ton.

5.1 Horticulture

Vegetable crops cultivated by the dominant society Indragiri Hulu is long beans, peppers, eggplant, cucumber, kale, and spinach.

In 2021, Peranap District is a district with the highest production of horticultural commodities, especially chili commodities with a harvest area reaching 50 Ha and production reaching 430 tons. Meanwhile, the dominant fruit commodities cultivated by the people of Indragiri Hulu Regency are pineapple, rambutan, banana, conjoined orange, jengkol, and durian.

5.2 Plantation

For the plantation sub-sector, in 2021 there will be an increase in production of plantation commodities, especially palm oil as a leading commodity in Indragiri Hulu Regency, this year production will increase, from 229,386 tons to 229,786 tons. There was a decline in the production of rubber commodities this year from 49,331 tons to 61,951 tons.

5.3 Peternakan

Jumlah Populasi sapi potong di Kabupaten Indragiri Hulu sebesar 37.370 ekor. Kecamatan yang memiliki populasi sapi potong yang terbesar adalah kecamatan Batang Cenaku.

Jumlah populasi Kerbau di Kabupaten Indragiri Hulu sebesar 3.154. Kecamatan yang memiliki populasi kerbau yang terbesar adalah Kecamatan Pasir Penyau.

5.3 Livestock

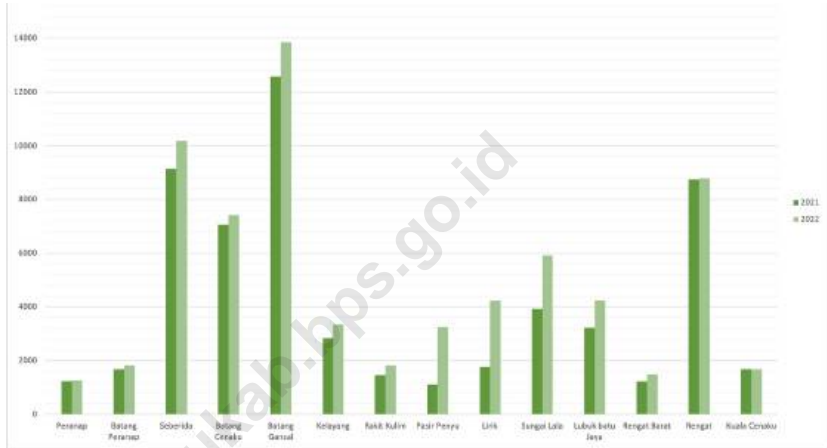
The population of beef cattle in Indragiri Hulu Regency is 37,370 heads. The sub-district that has the largest population of beef cattle is the Batang Cenaku district.

The number of buffalo population in Indragiri Hulu Regency is 3,154. The district which has the largest buffalo population is Pasir Penyau District.

<https://inhukab.bps.go.id>

Gambar 5.1
Figures

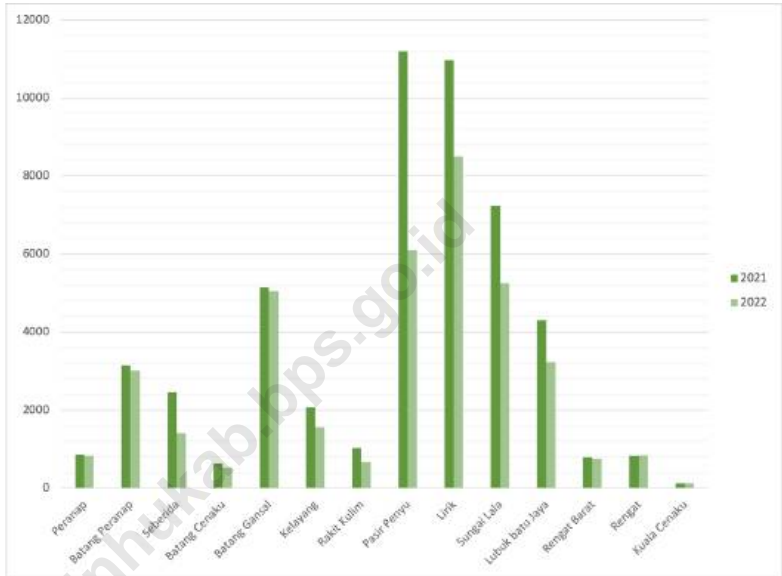
Luas Area Perkebunan Kelapa Sawit Menurut Kecamatan dan Jenis Tanaman di Kabupaten Indragiri Hulu (ha), 2021 dan 2022
Palm Oil Plantation Area by District and Plant Type in Indragiri Hulu Regency (ha), 2021 and 2022



Sumber/Source: Dinas Perkebunan Kabupaten Indragiri Hulu/Department Estates of Indragiri Hulu Regency

Gambar 5.2
Figures

Luas Area Perkebunan Karet Menurut Kecamatan dan Jenis Tanaman di Kabupaten Indragiri Hulu (ha), 2022
Rubber Plantation Area by District and Plant Type in Indragiri Hulu Regency (ha), 2022



Sumber/Source: Dinas Perkebunan Kabupaten Indragiri Hulu/Department Estates of Indragiri Hulu Regency

5.1 HORTIKULTURA

HORTICULTURE

Tabel 5.1.1 **Luas Panen Tanaman Sayuran Menurut Kecamatan dan Jenis Tanaman di Kabupaten Indragiri Hulu (ha), 2021 dan 2022***
Harvested Area of Vegetables by Subdistrict and Kind of Plant in Indragiri Hulu Regency (ha), 2021 and 2022*

Kecamatan Subdistrict	Bawang Merah Shallot		Cabai Besar/TW/Teropong Chili/Big Chili	
	2021	2022*	2021	2022*
(1)	(2)	(3)	(4)	(5)
Peranap	1	2	13	8
Batang Peranap	-	-	5	3
Seberida	4	3	-	-
Batang Cenaku	-	-	-	-
Batang Gansal	-	-	-	-
Kelayang	-	-	-	-
Rakit Kulim	-	-	2	9
Pasir Penyu	-	-	5	5
Lirik	-	-	-	-
Sungai Lala	-	-	4	-
Lubuk batu Jaya	-	-	-	-
Rengat Barat	1	-	5	-
Rengat	-	-	13	-
Kuala Cenaku	-	-	-	-
Indragiri Hulu	6	5	46	24

Lanjutan Tabel/Continued Table 5.1.1

Kecamatan Subdistrict	Cabai Keriting Curly Chili		Cabai Rawit Chili/Cayenne Pepper	
	2021	2022 ^x	2021	2022 ^x
(1)	(6)	(7)	(8)	(9)
Peranap	22	14	21	15
Batang Peranap	8	1	1	5
Seberida	30	21	5	8
Batang Cenaku	10	7	9	5
Batang Gansal	11	21	11	9
Kelayang	21	16	16	15
Rakit Kulim	1	2	2	1
Pasir Penyu	2	-	6	3
Lirik	2	8	4	8
Sungai Lala	1	1	5	2
Lubuk batu Jaya	15	15	13	17
Rengat Barat	5	18	5	16
Rengat	26	25	9	27
Kuala Cenaku	8	11	1	2
Indragiri Hulu	162	160	108	132

Lanjutan Tabel/*Continued Table* 5.1.1

Kecamatan Subdistrict	Kacang Panjang Long beans		Ketimun Cucumber		Terung Eggplant	
	2021	2022 ^x	2021	2022 ^x	2021	2022 ^x
(1)	(10)	(11)	(12)	(13)	(14)	(15)
Peranap	28	22	28	32	29	13
Batang Peranap	8	5	3	5	3	1
Seberida	31	29	24	33	12	9
Batang Cenaku	6	7	3	3	2	2
Batang Gansal	7	24	18	26	2	-
Kelayang	24	17	-	5	-	7
Rakit Kulim	2	7	2	4	1	2
Pasir Penyu	8	3	4	3	6	4
Lirik	11	11	8	12	3	8
Sungai Lala	8	8	3	5	7	3
Lubuk batu Jaya	12	12	8	11	8	-
Rengat Barat	11	17	5	12	6	6
Rengat	26	30	27	33	22	22
Kuala Cenaku	8	2	14	20	9	-
Indragiri Hulu	189	193	146	203	109	75

Lanjutan Tabel/Continued Table 5.1.1

Kecamatan Subdistrict	Petsai Chinese Cabbage		Tomat Tomato		Jamur Tiram King Oyster Mushrooms	
	2021	2022 ^x	2021	2022 ^x	2021	2022 ^x
(1)	(16)	(17)	(18)	(19)	(20)	(21)
Peranap	-	2	5	2	-	-
Batang Peranap	-	-	-	-	-	-
Seberida	11	11	-	-	-	-
Batang Cenaku	-	5	-	-	-	-
Batang Gansal	-	-	-	-	-	-
Kelayang	-	-	-	-	-	-
Rakit Kulim	-	-	-	-	-	-
Pasir Penyu	-	-	-	-	-	-
Lirik	1	7	1	6	350	200
Sungai Lala	-	-	-	-	-	-
Lubuk batu Jaya	-	-	-	-	-	3
Rengat Barat	-	-	-	-	-	-
Rengat	-	-	-	-	-	-
Kuala Cenaku	-	-	-	1	-	-
Indragiri Hulu	12	25	6	8	350	203

Catatan/Note: ...

Sumber/Source: BPS, Statistik Pertanian Hortikultura SPH-SBS/BPS-Statistics Indonesia, Agricultural Statistic for Horticulture SPH-SBS

Tabel
Table 5.1.2

Produksi Tanaman Sayuran Menurut Kecamatan dan Jenis Tanaman di Kabupaten Indragiri Hulu (kuintal), 2021 dan 2022^x

Production of Vegetables by Subdistrict and Kind of Plant in Indragiri Hulu Regency (quintal), 2021 and 2022^x

Kecamatan Subdistrict	Bawang Merah Shallot		Cabai Besar/TW/Teropong Chili/Big Chili	
	2021	2022 ^x	2021	2022 ^x
(1)	(2)	(3)	(4)	(5)
Peranap	90	270	340	640
Batang Peranap	-	-	120	130
Seberida	300	300	-	-
Batang Cenaku	-	-	-	-
Batang Gansal	-	-	-	-
Kelayang	-	-	-	-
Rakit Kulim	-	-	51	290
Pasir Penyu	-	-	90	410
Lirik	-	-	-	-
Sungai Lala	-	-	80	-
Lubuk batu Jaya	-	-	-	-
Rengat Barat	30	-	100	-
Rengat	-	-	260	-
Kuala Cenaku	-	-	-	-
Indragiri Hulu	420	570	1 041	1 470

Lanjutan Tabel/Continued Table 5.1.2

Kecamatan Subdistrict	Cabai Keriting Curly Chili		Cabai Rawit Chili/Cayenne Pepper	
	2021	2022 ^x	2021	2022 ^x
(1)	(6)	(7)	(8)	(9)
Peranap	720	460	690	950
Batang Peranap	160	20	75	155
Seberida	960	1 580	130	480
Batang Cenaku	320	260	250	190
Batang Gansal	460	2 080	280	600
Kelayang	544	990	362	810
Rakit Kulim	41	150	4	25
Pasir Penyu	80	-	126	110
Lirik	65	590	110	645
Sungai Lala	60	60	130	70
Lubuk batu Jaya	500	950	380	800
Rengat Barat	180	862	220	1 040
Rengat	800	886	300	915
Kuala Cenaku	360	1 080	50	310
Indragiri Hulu	5 250	9 968	3 107	7 100

Lanjutan Tabel/Continued Table 5.1.2

Kecamatan Subdistrict	Kacang Panjang Long beans		Ketimun Cucumber		Terung Eggplant	
	2021	2022 ^x	2021	2022 ^x	2021	2022 ^x
(1)	(10)	(11)	(12)	(13)	(14)	(15)
Peranap	1 120	960	2 240	2 800	1 740	960
Batang Peranap	310	240	240	400	180	60
Seberida	980	1 400	1 920	3 280	720	760
Batang Cenaku	160	220	240	240	120	120
Batang Gansal	140	1 080	1 460	2 160	120	-
Kelayang	702	980	-	560	-	480
Rakit Kulim	40	401	120	280	60	120
Pasir Penyau	191	170	320	360	360	302
Lirik	320	770	560	1 300	150	840
Sungai Lala	200	360	240	400	420	180
Lubuk batu Jaya	400	860	640	1 200	500	-
Rengat Barat	420	960	400	1 440	360	360
Rengat	800	1 240	2 110	2 640	1 290	1 290
Kuala Cenaku	240	90	1 120	1 760	530	-
Indragiri Hulu	6 023	9 731	11 610	18 820	6 550	5 472

Lanjutan Tabel/Continued Table 5.1.2

Kecamatan Subdistrict	Petai Chinese Cabbage		Tomat Tomato		Jamur Tiram King Oyster Mushrooms	
	2021	2022 ^x	2021	2022 ^x	2021	2022 ^x
(1)	(16)	(17)	(18)	(19)	(20)	(21)
Peranap	-	150	200	120	-	-
Batang Peranap	-	-	-	-	-	-
Seberida	829	825	-	-	-	-
Batang Cenaku	-	375	-	-	-	-
Batang Gansal	-	-	-	-	-	-
Kelayang	-	-	-	-	-	-
Rakit Kulim	-	-	-	-	-	-
Pasir Penyu	-	-	-	-	-	-
Lirik	76	511	40	230	340	211
Sungai Lala	-	-	-	-	-	-
Lubuk batu Jaya	-	-	-	-	-	3
Rengat Barat	-	-	-	-	-	-
Rengat	-	-	-	-	-	-
Kuala Cenaku	-	-	-	20	-	-
Indragiri Hulu	905	1 861	240	370	340	214

Catatan/Note: ...

Sumber/Source: BPS, Statistik Pertanian Hortikultura SPH-SBS/BPS-Statistics Indonesia, Agricultural Statistic for Horticulture SPH-SBS

Tabel
Table 5.1.3

Luas Panen Tanaman Sayuran dan Buah-buahan Semusim Menurut Jenis Tanaman di Kabupaten Indragiri Hulu (ha), 2019–2022
Harvested Area of Seasonal Vegetables and Fruits by Kind of Plant in Indragiri Hulu Regency (ha), 2019–2022

Jenis Tanaman/Kind of Plants	2020	2021	2022 ^x
(1)	(3)	(4)	(5)
Sayuran/Vegetables:			
Bawang Daun/ <i>Scallion</i>	1	-	-
Bawang Merah/ <i>Shallots</i>	-	1	570
Bawang Putih/ <i>Garlic</i>	-	-	-
Bayam/ <i>Spinach</i>	206	276	2 847
Buncis/ <i>String Bean</i>	5	-	75
Cabai Rawit/ <i>Chili/Cayenne Pepper</i>	165	181	7 100
Cabai Besar/ <i>TW/Teropong/Chili/Big Chili</i>	197	221	1 470
Cabai Keriting/ <i>Curly Chili</i>	9 968
Jamur Tiram/ <i>Mushrooms</i>	214
Jamur Merang/ <i>Mushrooms</i>	-
Jamur Lainnya/ <i>Mushrooms</i>	-
Kacang Merah/ <i>Red Beans</i>
Kacang Panjang/ <i>Long Beans</i>	217	292	9 731
Kangkung/ <i>Water Spinach</i>	248	279	13 380
Kembang Kol/ <i>Cauliflower</i>
Kentang/ <i>Potato</i>

Lanjutan Tabel/Continued Table 5.1.3

Jenis Tanaman/Kind of Plants	2020	2021	2022 ^x
(1)	(3)	(4)	(5)
Ketimun/Cucumber	217	236	18 820
Kubis/Cabbage	-
Labu Siam/Chayote	560
Lobak/Radish
Petsai/Chinese Cabbage/Mustard Green	9	9	1 861
Terung/Eggplant	161	157	5 472
Tomat/Tomato	370
Wortel/Carrot	50
Buah-buahan/Fruits:			
Melon/Melon	2	-	345
Semangka/Watermelon	90	59	9 544
Stroberi/Strawberry	-	-	-

Catatan/Note: ...

Sumber/Source: BPS, Statistik Pertanian Hortikultura SPH-SBS/BPS-Statistics Indonesia, Agricultural Statistic for Horticulture SPH-SBS

Tabel
Table 5.1.4

Produksi Tanaman Sayuran dan Buah-buahan Semusim Menurut Jenis Tanaman di Kabupaten Indragiri Hulu (kuintal), 2019–2022
Production of Seasonal Vegetables and Fruits by Kind of Plant in Indragiri Hulu Regency (quintal), 2019–2022

Jenis Tanaman/Kind of Plants	2020	2021	2022 ^x
(1)	(2)	(3)	(4)
Sayuran/Vegetables:			
Bawang Daun/ <i>Scallion</i>	-
Bawang Merah/ <i>Shallots</i>	3	35	570
Bawang Putih/ <i>Garlic</i>	-
Bayam/ <i>Spinach</i>	219	2 760	2 847
Buncis/ <i>String Bean</i>	37,5	...	75
Cabai Besar/TW/Teropong/ <i>Chili/Big Chili</i>	419,5	4 980	1 470
Cabai Keriting/ <i>Curly Chili</i>	9 968
Cabai Rawit/ <i>Chili/Cayenne Pepper</i>	337	4 045	7 100
Jamur Tiram ¹ / <i>Mushrooms</i> ¹	214
Jamur Merang ¹ / <i>Mushrooms</i> ¹	-
Jamur Lainnya ¹ / <i>Mushrooms</i> ¹	-
Kacang Merah/ <i>Red Beans</i>
Kacang Panjang/ <i>Long Beans</i>	461	6 290	9 731
Kangkung/ <i>Water Spinach</i>	989	11 650	13 380
Kembang Kol/ <i>Cauliflower</i>	-
Kentang/ <i>Potato</i>	-

Lanjutan Tabel/*Continued Table 5.1.3*

Jenis Tanaman/Kind of Plants	2020	2021	2022^x
(1)	(2)	(3)	(4)
Ketimun/ <i>Cucumber</i>	1664,5	19 740	18 820
Kubis/ <i>Cabbage</i>
Labu Siam/ <i>Chayote</i>	16	-	560
Lobak/ <i>Radish</i>
Petsai/ <i>Chinese Cabbage/Mustard Green</i>	67,5	675	1 861
Terung/ <i>Eggplant</i>	960	10 260	5 472
Tomat/ <i>Tomato</i>	-	40	370
Wortel/ <i>Carrot</i>	50
Buah–buahan/Fruits:			
Melon/ <i>Melon</i>	16,5	...	345
Semangka/ <i>Watermelon</i>	608	4 525	9 544
Stroberi/ <i>Strawberry</i>

Catatan/Note: ...

Sumber/Source: BPS, Statistik Pertanian Hortikultura SPH-SBS/BPS-Statistics Indonesia, *Agricultural Statistic for Horticulture SPH-SBS*

Tabel
Table 5.1.5**Luas Panen Tanaman Biofarmaka Menurut Kecamatan dan Jenis Tanaman di Kabupaten Indragiri Hulu (m²), 2021 dan 2022**
Harvested Area of Medicinal Plants by Subdistrict and Kind of Plant in Indragiri Hulu Regency (m²), 2021 and 2022

Kecamatan Subdistrict	Jahe Ginger		Laos/Lengkuas Galanga		Kencur East Indian Galangal	
	2021	2022*	2021	2022*	2021	2022*
(1)	(2)	(3)	(4)	(5)	(6)	(7)
Peranap	43 099	21 177	13 234	38 842	18 854	18 426
Batang Peranap	75	35	18	30	78	13
Seberida	16 000	8 000	11 500	7 500	10 750	5 000
Batang Cenaku	4 000	11 800	1 000	6 000	2 000	3 500
Batang Gansal	-	141	30	75	40	98
Kelayang	1 000	1 760	450	700	-	-
Rakit Kulim	200	-	150	150	200	300
Pasir Penyau	4 145	2 465	1 985	750	1 750	430
Lirik	5 700	4 600	8 500	8 500	2 000	2 250
Sungai Lala	145	500	420	80	50	100
Lubuk batu Jaya	-	-	-	-	-	-
Rengat Barat	6 000	10 000	8 200	-	4 000	8 700
Rengat	770	1 270	300	555	295	565
Kuala Cenaku	1 700	800	1 200	800	1 500	600
Indragiri Hulu	82 834	62 548	46 987	63 982	41 517	39 982

Lanjutan Tabel/*Continued Table 5.1.5*

Kecamatan Subdistrict	Kunyit Turmeric		Temulawak Java Turmeric		Serai Lemongrass	
	2021	2022*	2021	2022 ^x	2021	2022*
(1)	(8)	(9)	(10)	(11)	(12)	(13)
Peranap	34 239	25 784	2 369	9 470	72 447	71 027
Batang Peranap	49	38	193	90	27	28
Seberida	9 180	8 000	7 500	6 000	17 000	8 500
Batang Cenaku	2 000	3 500	-	3 000	1 500	4 100
Batang Gansal	60	130	-	-	-	44
Kelayang	1 000	1 550	-	-	-	-
Rakit Kulim	100	200	-	-	-	250
Pasir Penyu	2 135	536	2 280	322	1 050	195
Lirik	7 000	3 750	-	-	-	7 000
Sungai Lala	200	130	87	300	200	200
Lubuk batu Jaya	-	-	-	-	-	-
Rengat Barat	2 000	400	-	-	-	2 000
Rengat	480	730	280	280	360	400
Kuala Cenaku	1 700	750	1 300	400	2 000	550
Indragiri Hulu	60 143	45 498	14 009	19 862	94 584	94 294

Catatan/*Note:* ...

Sumber/*Source:* BPS, Statistik Pertanian Hortikultura SPH-TBF/BPS-Statistics Indonesia, Agricultural Statistic for Horticulture SPH-TBF

Tabel
Table 5.1.6**Produksi Tanaman Biofarmaka Menurut Kecamatan dan Jenis Tanaman di Kabupaten Indragiri Hulu (kg), 2021 dan 2022*****Production of Medicinal Plants by Subdistrict and Kind of Plant in Indragiri Hulu Regency (kg), 2021 and 2022***

Kecamatan Subdistrict	Jahe Ginger		Laos/Lengkuas Galanga		Kencur East Indian Galangal	
	2021	2022 ^x	2021	2022 ^x	2021	2022 ^x
(1)	(2)	(3)	(4)	(5)	(6)	(7)
Peranap	43 099	21 177	13 234	38 842	56 562	55 278
Batang Peranap	75	35	18	29	234	30
Seberida	16 000	10 875	11 500	9 500	32 250	19 485
Batang Cenaku	4 000	12 700	1 000	5 990	6 000	10 490
Batang Gansal	-	141	30	75	120	294
Kelayang	1 300	1 760	350	700	-	-
Rakit Kulim	200	-	150	150	600	900
Pasir Penyau	4 145	5 530	1 985	1 530	5 250	2 043
Lirik	5 700	6 200	8 500	8 480	6 000	6 748
Sungai Lala	145	500	420	80	150	300
Lubuk batu Jaya	-	-	-	-	-	-
Rengat Barat	6 000	10 000	8 200	-	12 000	26 079
Rengat	770	1 270	300	555	885	1 695
Kuala Cenaku	1 700	2 200	1 200	800	4 500	1 800
Indragiri Hulu	83 134	72 388	46 887	66 731	124 551	125 142

Lanjutan Tabel/Continued Table 5.1.6

Kecamatan Subdistrict	Kunyit Turmeric		Temulawak Java Turmeric		Serai Lemongrass	
	2021	2022*	2021	2022*	2021	2022*
(1)	(8)	(9)	(10)	(11)	(12)	(13)
Peranap	68 478	51 568	2 369	9 470	848 553	213 081
Batang Peranap	98	46	193	90	81	84
Seberida	18 360	24 975	7 500	8 000	55 000	55 500
Batang Cenaku	4 000	5 490	-	3 000	4 500	12 300
Batang Gansal	120	260	-	-	-	132
Kelayang	1 800	2 700	-	-	-	-
Rakit Kulim	200	400	-	-	-	750
Pasir Peny	4 270	1 792	2 280	473	3 150	1 155
Lirik	14 000	7 490	-	-	-	21 000
Sungai Lala	400	260	87	300	600	600
Lubuk batu Jaya	-	-	-	-	-	-
Rengat Barat	4 000	800	-	-	-	6 000
Rengat	960	1 460	280	280	1 080	1 200
Kuala Cenaku	3 400	4 500	1 300	500	6 000	1 650
Indragiri Hulu	120 086	101 741	14 009	22 113	918 964	313 452

Catatan/Note: ...

Sumber/Source: BPS, Statistik Pertanian Hortikultura SPH-TBF/BPS-Statistics Indonesia, Agricultural Statistic for Horticulture SPH-TBF

Tabel
Table 5.1.7**Luas Panen Tanaman Biofarmaka Menurut Jenis Tanaman
di Kabupaten Indragiri Hulu (m²), 2020–2022**
**Harvested Area of Medicinal Plants by Kind of Plant
in Indragiri Hulu Regency (m²), 2020–2022**

Jenis Tanaman <i>Kind of Plants</i>	2020	2021	2022*
(1)	(3)	(4)	(5)
Jeruk Nipis ¹	8 406
Mahkota Dewa ¹ / <i>Phaleria Macrocarpa</i> ¹	1038	930	2 730
Serai	94 294
Jahe/ <i>Ginger</i>	44074	65 498	62 548
Kapulaga/ <i>Java Cardamon</i>	-	-	15
Kencur/ <i>East Indian Galangal</i>	15408	18 661	39 982
Kunyit/ <i>Turmeric</i>	26402	42 292	45 498
Laos/ <i>Lengkuas/Galanga</i>	31906	41 656	63 982
Lempuyang/ <i>Zingiber Aromaticum</i>	3470	10 275	580
Lidah Buaya/ <i>Aloevera</i>	1731	1 301	974
Mengkudu ¹ / <i>Indian Mulberry</i> ¹	940	863	2 730
Temuireng/ <i>Black Turmeric</i>	3300	6 220	1 715
Temukunci/ <i>Chinese Keys</i>	-	-	-
Temulawak/ <i>Java Turmeric</i>	9749	14 524	19 862
Sambiloto/ <i>King of Bitter</i>	141	237	4 726

Catatan/Note: ¹ Satuan luas panen dalam pohon/*The unit of harvested area are tree*

Sumber/Source: BPS, Statistik Pertanian Hortikultura SPH-TBF/BPS-Statistics Indonesia, *Agricultural Statistic for Horticulture SPH-TBF*

Tabel 5.1.8 **Produksi Tanaman Biofarmaka Menurut Jenis Tanaman di Kabupaten Indragiri Hulu (kg), 2020–2022**
Table 5.1.8 **Production of Medicinal Plants by Kind of Plant in Indragiri Hulu Regency (kg), 2020–2022**

Jenis Tanaman <i>Kind of Plants</i>	2020	2021	2022*
(1)	(3)	(4)	(5)
Jeruk Nipis	49 116
Mahkota Dewa/ <i>Phaleria Macrocarpa</i>	14796	11 160	37 068
Serai	313 452
Jahe/ <i>Ginger</i>	62139	68 618	72 388
Kapulaga/ <i>Java Cardamon</i>	-	-	12
Kencur/ <i>East Indian Galangal</i>	12264	14 868	125 142
Kunyit/ <i>Turmeric</i>	99059	90 626	101 741
Laos/Lengkuas/ <i>Galanga</i>	114938	149 962	66 731
Lempuyang/ <i>Zingiber Aromaticum</i>	6940	20 550	1 585
Lidah Buaya/ <i>Aloevera</i>	1741	1 301	1 072
Mengkudu/ <i>Indian Mulberry</i>	1980	1 726	547
Temuireng/ <i>Black Turmeric</i>	4950	9 330	1 148
Temukunci/ <i>Chinese Keys</i>	-	-	-
Temulawak/ <i>Java Turmeric</i>	9756	14 524	22 113
Sambiloto/ <i>King of Bitter</i>	261	474	9 452

Sumber/Source: BPS, Statistik Pertanian Hortikultura SPH-TBF/BPS-Statistics Indonesia, Agricultural Statistic for Horticulture SPH-TBF

Tabel
Table 5.1.9**Luas Panen Tanaman Hias Menurut Kecamatan dan Jenis Tanaman di Kabupaten Indragiri Hulu (m²), 2021 dan 2022^x**
Harvested Area of Ornamental Plants by Subdistrict and Kind of Plant in Indragiri Hulu Regency (m²), 2021 and 2022^x

Kecamatan Subdistrict	Angrek Pot/ <i>Orchid</i>		Anggrek Potong/ <i>Orchid</i>	
	2021	2022 ^x	2021	2022 ^x
(1)	(2)	(3)	(4)	(5)
Peranap
Batang Peranap
Seberida
Batang Cenaku
Batang Gansal
Kelayang
Rakit Kulim
Pasir Penyu
Lirik
Sungai Lala
Lubuk batu Jaya
Rengat Barat
Rengat
Kuala Cenaku
Indragiri Hulu

Lanjutan Tabel/*Continued Table* 5.1.9

Kecamatan Subdistrict	Krisan/ <i>Chrysantemum</i>		Mawar/ <i>Rose</i>	
	2021	2022 ^x	2021	2022 ^x
(1)	(6)	(7)	(8)	(9)
Peranap
Batang Peranap
Seberida
Batang Cenaku
Batang Gansal
Kelayang
Rakit Kulim
Pasir Penyu
Lirik
Sungai Lala
Lubuk batu Jaya
Rengat Barat
Rengat
Kuala Cenaku
Indragiri Hulu

Lanjutan Tabel/*Continued Table* 5.1.9

Kecamatan Subdistrict	Sedap Malam/ <i>Tuberose</i>		Bugenvil		Melati Jasmine	
	2021	2022 ^x	2021	2022 ^x	2021	2022 ^x
(1)	(10)	(11)	(12)	(13)	(14)	(15)
Peranap
Batang Peranap
Seberida
Batang Cenaku
Batang Gansal
Kelayang
Rakit Kulim
Pasir Penyu
Lirik
Sungai Lala
Lubuk batu Jaya
Rengat Barat
Rengat
Kuala Cenaku
Indragiri Hulu

Catatan/*Note*: ...

Sumber/*Source*: BPS, Statistik Pertanian Hortikultura SPH-TH/*BPS-Statistics Indonesia, Agricultural Statistik for Horticulture SPH-TH*

Tabel
Table 5.1.10

Produksi Tanaman Hias Menurut Kecamatan dan Jenis Tanaman di Kabupaten Indragiri Hulu (tangkai), 2021 dan 2022^x
Production of Ornamental Plants by Subdistrict and Kind of Plant in Indragiri Hulu Regency (stalks), 2021 and 2022^x

Kecamatan Subdistrict	Angrek Pot/Orchid		Anggrek Potong/Orchid	
	2021	2022 ^x	2021	2022 ^x
(1)	(2)	(3)	(4)	(5)
Peranap
Batang Peranap
Seberida
Batang Cenaku
Batang Gansal
Kelayang
Rakit Kulim
Pasir Penyu
Lirik
Sungai Lala
Lubuk batu Jaya
Rengat Barat
Rengat
Kuala Cenaku
Indragiri Hulu

Lanjutan Tabel/*Continued Table* 5.1.10

Kecamatan Subdistrict	Krisan/ <i>Chrysantemum</i>		Mawar/ <i>Rose</i>	
	2021	2022 ^x	2021	2022 ^x
(1)	(6)	(7)	(8)	(9)
Peranap
Batang Peranap
Seberida
Batang Cenaku
Batang Gansal
Kelayang
Rakit Kulim
Pasir Penyu
Lirik
Sungai Lala
Lubuk batu Jaya
Rengat Barat
Rengat
Kuala Cenaku
Indragiri Hulu

Lanjutan Tabel/Continued Table 5.1.10

Kecamatan Subdistrict	Sedap Malam Tuberose		Bugenvil		Melati Jasmine	
	2021	2022 ^x	2021	2022 ^a	2021	2022 ^x
(1)	(10)	(11)	(12)	(13)	(14)	(15)
Peranap
Batang Peranap
Seberida
Batang Cenaku
Batang Gansal
Kelayang
Rakit Kulim
Pasir Penyu
Lirik
Sungai Lala
Lubuk batu Jaya
Rengat Barat
Rengat
Kuala Cenaku
Indragiri Hulu

Catatan/Note: ...

Sumber/Source: BPS, Statistik Pertanian Hortikultura SPH-TH/BPS-Statistics Indonesia, Agricultural Statistik for Horticulture SPH-TH

Tabel 5.1.11 **Luas Panen Tanaman Hias Menurut Jenis Tanaman di Kabupaten Indragiri Hulu (m²), 2020–2022**
Harvested Area of Ornamental Plants by Kind of Plant in Indragiri Hulu Regency (m²), 2020–2022

Jenis Tanaman <i>Kind of Plants</i>	2020	2021	2022*
(1)	(2)	(3)	(4)
Aglaonema
Anggrek Pot/ <i>Orchid</i>
Anggrek Potong/ <i>Orchid</i>
Anthurium Bunga/ <i>Flamingo Lily Flower</i>
Bromelia
Bugenvil
Cordyline
Dracaena/ <i>Dracaena</i>
Gerbera (<i>Herbras</i>)
Heliconia (Pisang-Pisangan)
Ixora (<i>Soka</i>)
Krisan/ <i>Chrysantemum</i>
Mawar/Rose
Melati/ <i>Jasmine</i>
Pakis/ <i>Leather Leaf Fern</i>
Palem/ <i>Palm</i>
Phylodendron/ <i>Phylodendron</i>
Puring
Sansevieria (<i>Pedang-Pedangan</i>)
Sedap Malam/ <i>Tuberose</i>

Catatan/Note: ...

Sumber/Source: BPS, Statistik Pertanian Hortikultura SPH-TH/BPS-Statistics Indonesia, *Agricultural Statistik for Horticulture SPH-TH*

Tabel 5.1.12 **Produksi Tanaman Hias Menurut Jenis Tanaman di Kabupaten Indragiri Hulu (tangkai), 2019–2022**
Production of Ornamental Plants by Kind of Plant nIndragiri Hulu Regency (stalks), 2019–2022

Jenis Tanaman <i>Kind of Plants</i>	2020	2021	2022 ^a
(1)	(2)	(3)	(4)
Aglaonema ¹
Anggrek Pot ¹ / <i>Orchid</i> ¹
Anggrek Potong/ <i>Orchid</i>
Anthurium Bunga ¹ / <i>Flamingo Lily Flower</i> ¹
Bromelia ¹
Bugenvil ¹
Cordyline ¹
Dracaena ¹ / <i>Dracaena</i> ¹
Gerbera (<i>Herbras</i>)
Heliconia (Pisang-Pisangan) ¹
<i>Ixora (Soka)</i> ¹
Krisan/ <i>Chrysantemum</i>
Mawar/Rose
Melati ² / <i>Jasmine</i> ²
Pakis ² / <i>Leather Leaf Fern</i> ²
Palem ¹ / <i>Palm</i> ¹
Phylodendron ¹ / <i>Phylodendron</i> ¹
Puring ¹
Sansevieria (Pedang-Pedangan) ¹
Sedap Malam/ <i>Tuberose</i>

Catatan/Note: ¹ Satuan produksi dalam pohon/*The unit of production are tree*

² Satuan produksi dalam kg/*The unit of production are kg*

Sumber/Source: BPS, Statistik Pertanian Hortikultura SPH-TH/BPS-Statistics Indonesia, *Agricultural Statistik for Horticulture SPH-TH*

Tabel
Table 5.1.14**Produksi Buah-Buahan dan Sayuran Tahunan Menurut Jenis Tanaman di Kabupaten Indragiri Hulu (kuintal), 2020–2022**
Production of Annual Fruits and Vegetables by Kind of Plant in Indragiri Hulu Regency (quintal), 2020–2022

Jenis Tanaman/Kind of Plants	2020	2021	2022*
(1)	(2)	(3)	(4)
Buah–Buahan/Fruits:			
Alpukat/Avocado	1015	639	1 369
Belimbing/Star Fruit	291	329	392
Duku/Langsar/Kokosan/Duku	2454	1 064	2 388
Durian/Durian	5807	3 827	6 198
Jambu Biji/Guava	12878	18 138	6 017
Jambu Air/Water Apple	4763	8 065	8 458
Jeruk Siam/Keprok/Orange/Tangerine	22426	51 346	188
Jeruk Besar/Pomelo	2249	1 193	14 484
Mangga/Mango	11715	10 167	8 574
Manggis/Mangosteen	7609	7 739	3 010
Nangka/Cempedak/Jackfruit	22250	20 811	5 685
Nenas/Pineapple	22250	20 811	363 542
Pepaya/Papaya	12165	10 427	6 144
Pisang/Banana	23852	23 607	216 385
Rambutan/Rambutan	66754	49 344	12 605
Salak/Snakefruit	137	266	184
Sawo/Sapodilla/Sawo	4874	6 300	4 001

Lanjutan Tabel/Continued Table 5.1.14

Jenis Tanaman/Kind of Plants	2020	2021	2022 ^x
(1)	(3)	(4)	(5)
Sirsak/Soursop	446	527	453
Sukun/Breadfruit	1437	1 818	898
Anggur	268
Apel
Buah Naga	1 658
Jeruk Lemon	447
Lengkeng	2 511
Sayuran/Vegetables:			
Melinjo/Gnetum/Melinjo	2567	2 754	3 010
Petai/Twisted Cluster Bean	3862	3 363	3 363
Jengkol/ Jengkol	4496	6 739	3 460

Catatan/Note: ...

Sumber/Source: BPS, Statistik Pertanian Hortikultura SPH-BST/BPS-Statistics Indonesia, Agricultural Statistic for Horticulture SPH-BST

5.2 PERKEBUNAN ESTATE CROPS

Tabel 5.2.1 Luas Areal Tanaman Perkebunan Menurut Kecamatan dan Jenis Tanaman di Kabupaten Indragiri Hulu (ha), 2021 dan 2022
Planted Area of Estate Crops by Subdistrict and Type of Crops in Indragiri Hulu Regency (ha), 2021 and 2022

Kecamatan Subdistrict	Kelapa Sawit/Oil Palm		Kelapa/Coconut	
	2021	2022 ^x	2021	2022 ^x
(1)	(2)	(3)	(4)	(5)
Peranap	1 232	1 256	85	85
Batang Peranap	1 680	1 815	83	83
Seberida	9 139	10 186	81	71
Batang Cenaku	7 055	7 421	455	455
Batang Gansal	12 573	13 864	37	29
Kelayang	2 839	3 349	189	159
Rakit Kulim	1 456	1 821	132	117
Pasir Penyau	1 107	3 249	128	92
Lirik	1 772	4 240	18	18
Sungai Lala	3 932	5 915	6	6
Lubuk batu Jaya	3 223	4 244	56	56
Rengat Barat	1 227	1 475	60	60
Rengat	8 751	8 776	10	10
Kuala Cenaku	1 681	1 681	-	-
Indragiri Hulu	57 667	69 292	1 340	1 241

Lanjutan Tabel/Continued Table 5.2.1

Kecamatan Subdistrict	Karet/Rubber		Kopi/Coffee	
	2021	2022 ^x	2021	2022 ^x
(1)	(6)	(7)	(8)	(9)
Peranap	855	831	55	35
Batang Peranap	3 145	3 013	36	26
Seberida	2 457	1 410	20	-
Batang Cenaku	638	528	8	5
Batang Gansal	5 142	5 046	85	55
Kelayang	2 070	1 560	7	7
Rakit Kulim	1 036	671	-	-
Pasir Penyu	11 190	6 100	-	-
Lirik	10 967	8 499	-	-
Sungai Lala	7 231	5 248	-	-
Lubuk batu Jaya	4 294	3 237	-	-
Rengat Barat	793	743	-	-
Rengat	832	837	-	-
Kuala Cenaku	124	124	-	-
Indragiri Hulu	50 774	37 847	211	128

Lanjutan Tabel/*Continued Table* 5.2.1

Kecamatan Subdistrict	Kakao/Cocoa		Tebu/Sugar cane	
	2021	2022 ^x	2021	2022 ^x
(1)	(10)	(11)	(12)	(13)
Peranap	51	43	-	-
Batang Peranap	32	32	-	-
Seberida	52	43	-	-
Batang Cenaku	40	40	-	-
Batang Gansal	96	91	-	-
Kelayang	8	8	-	-
Rakit Kulim	18	18	-	-
Pasir Penyu	10	10	-	-
Lirik	-	-	-	-
Sungai Lala	-	-	-	-
Lubuk batu Jaya	-	-	-	-
Rengat Barat	42	42	-	-
Rengat	24	24	-	-
Kuala Cenaku	238	238	-	-
Indragiri Hulu	611	589		

Lanjutan Tabel/Continued Table 5.2.1

Kecamatan Subdistrict	Teh/Tea		Tembakau/Tobacco	
	2021	2022 ^x	2021	2022 ^x
(1)	(14)	(15)	(16)	(17)
Peranap	-	-	-	-
Batang Peranap	-	-	-	-
Seberida	-	-	-	-
Batang Cenaku	-	-	-	-
Batang Gansal	-	-	-	-
Kelayang	-	-	-	-
Rakit Kulim	-	-	-	-
Pasir Penyu	-	-	-	-
Lirik	-	-	-	-
Sungai Lala	-	-	-	-
Lubuk batu Jaya	-	-	-	-
Rengat Barat	-	-	-	-
Rengat	-	-	-	-
Kuala Cenaku	-	-	-	-
Indragiri Hulu	-	-	-	-

Catatan/Note: ...

Sumber/Source: ...

Tabel
Table 5.2.2**Produksi Perkebunan Menurut Kecamatan dan Jenis Tanaman di Kabupaten Indragiri Hulu (ton), 2021 dan 2022**
Production of Estates by Subdistrict and Type of Crops in Indragiri Hulu Regency (ton), 2021 and 2022

Kecamatan Subdistrict	Kelapa Sawit/Oil Palm		Kelapa/Coconut	
	2021	2022 ^x	2021	2022 ^x
(1)	(2)	(3)	(4)	(5)
Peranap	3.898	4.001	26	26
Batang Peranap	7.232	7.343	34	34
Seberida	37.195	37.890	24	24
Batang Cenaku	30.912	31.447	151	151
Batang Gansal	50.606	50.731	13	13
Kelayang	12.592	12.606	43	43
Rakit Kulim	5.886	5.900	37	37
Pasir Penyau	2.562	2.729	51	51
Lirik	4.921	5.890	8	8
Sungai Lala	13.516	14.257	1	1
Lubuk batu Jaya	12.106	12.132	17	17
Rengat Barat	4.872	4.883	18	18
Rengat	39.248	38.055	2	2
Kuala Cenaku	5.305	5.446	-	-
Indragiri Hulu	230.851	233.310	425	425

Lanjutan Tabel/*Continued Table 5.2.2*

Kecamatan Subdistrict	Karet/Rubber		Kopi/Coffee	
	2021	2022 ^x	2021	2022 ^x
(1)	(6)	(7)	(8)	(9)
Peranap	1.313	1.063	10	10
Batang Peranap	5.457	4.464	9	9
Seberida	2.156	1.622	-	-
Batang Cenaku	1.033	784	0	0
Batang Gansal	10.607	4.777	26	30
Kelayang	1.559	1.341	1	1
Rakit Kulim	1.144	1.001	-	-
Pasir Penyu	11.765	6.594	-	-
Lirik	13.220	10.974	-	-
Sungai Lala	9.949	6.861	-	-
Lubuk batu Jaya	4.253	5.298	-	-
Rengat Barat	1.306	1.631	-	-
Rengat	1.722	1.669	-	-
Kuala Cenaku	194	194	-	-
Indragiri Hulu	65.678	48.273	46	50

Lanjutan Tabel/*Continued Table* 5.2.2

Kecamatan Subdistrict	Kakao/Cocoa		Tebu/Sugar cane	
	2021	2022 ^x	2021	2022 ^x
(1)	(10)	(11)	(12)	(13)
Peranap	33	30	-	-
Batang Peranap	15	15	-	-
Seberida	16	15	-	-
Batang Cenaku	21	21	-	-
Batang Gansal	51	48	-	-
Kelayang	4	4	-	-
Rakit Kulim	4	4	-	-
Pasir Penyu	5	5	-	-
Lirik	-	-	-	-
Sungai Lala	-	-	-	-
Lubuk batu Jaya	-	-	-	-
Rengat Barat	14	12	-	-
Rengat	8	6	-	-
Kuala Cenaku	82	86	-	-
Indragiri Hulu	253	246	-	-

Lanjutan Tabel/*Continued Table* 5.2.2

Kecamatan <i>Subdistrict</i>	Teh/ <i>Tea</i>		Tembakau/ <i>Tobacco</i>	
	2021	2022 ^x	2021	2022 ^x
(1)	(14)	(15)	(16)	(17)
Peranap	-	-	-	-
Batang Peranap	-	-	-	-
Seberida	-	-	-	-
Batang Cenaku	-	-	-	-
Batang Gansal	-	-	-	-
Kelayang	-	-	-	-
Rakit Kulim	-	-	-	-
Pasir Penyu	-	-	-	-
Lirik	-	-	-	-
Sungai Lala	-	-	-	-
Lubuk batu Jaya	-	-	-	-
Rengat Barat	-	-	-	-
Rengat	-	-	-	-
Kuala Cenaku	-	-	-	-
Indragiri Hulu	-	-	-	-

Sumber/*Source*: Dinas Perkebunan Kabupaten Indragiri Hulu/Department Estates of Indragiri Hulu Regency

Tabel
Table 5.2.3**Luas Areal Tanaman Perkebunan Rakyat Menurut Jenis Tanaman di Kabupaten Indragiri Hulu (ha), 2018–2022**
Planted Area of Estate Crops by Type of Crops in Indragiri Hulu Regency (ha), 2018–2022

Jenis Tanaman <i>Kind of Plants</i>	2018	2019	2020	2021	2022 ^x
(1)	(2)	(3)	(4)	(5)	(6)
Tanaman Tahunan Perennial Crops					
Karet/ <i>Rubber</i>	32.942	30.789	51.106	50.774	37.847
Kelapa/ <i>Coconut</i>	1.304	1.294	1.304	1.340	1.241
Kelapa sawit/ <i>Oil palm</i>	53.891	56.885	57.667	57.667	69.292
Kopi/ <i>Coffee</i>	124	348	226	211	128
Kakao/ <i>Cocoa</i>	638	2.664	638	611	589
Teh/ <i>Tea</i>
Jambu mete/ <i>Cashew nut</i>
Pala/ <i>Nutmeg</i>
Lada/ <i>Pepper</i>
Tanaman Semusim Seasonal Crops					
Tebu/ <i>Sugar cane</i>
Tembakau/ <i>Tobacco</i>
Nilam/ <i>Patchouli</i>

Sumber/*Source*: Dinas Perkebunan Kabupaten Indragiri Hulu/Department Estates of Indragiri Hulu Regency

Tabel 5.2.4 **Produksi Perkebunan Rakyat Menurut Jenis Tanaman di Kabupaten Indragiri Hulu (ton), 2018–2022**
Production of Estates by Type of Crops in Indragiri Hulu Regency (ton), 2018–2022

Jenis Tanaman <i>Kind of Plants</i>	2018	2019	2020	2021	2022 ^x
(1)	(2)	(3)	(4)	(5)	(6)
Tanaman Tahunan					
Perennial Crops					
Karet/ <i>Rubber</i>	46 530	49 333	61 951	65 678	48.273
Kelapa/ <i>Coconut</i>	476	483	442	426	426
Kelapa sawit/ <i>Oil palm</i>	222 704	229 385	229 785	230.851	233.310
Kopi/ <i>Coffee</i>	44	43	49	46	50
Kakao/ <i>Cocoa</i>	227	234	251	253	246
Teh/ <i>Tea</i>
Jambu mete/ <i>Cashew nut</i>
Pala/ <i>Nutmeg</i>
Lada/ <i>Pepper</i>
Tanaman Semusim					
Seasonal Crops					
Tebu/ <i>Sugar cane</i>
Tembakau/ <i>Tobacco</i>
Nilam/ <i>Patchouli</i>

Catatan/Note:

Sumber/Source:

5.3 PETERNAKAN LIVESTOCK

Tabel 5.3.1 Populasi Ternak menurut Kecamatan dan Jenis Ternak di Kabupaten Indragiri Hulu, 2022
Livestock Population by Subdistrict and Kind of Livestock in Indragiri Hulu Regency, 2022

Kecamatan Subdistrict	Sapi Potong Beef Cattle	Kerbau Buffalo	Kambing Goat
(1)	(3)	(4)	(5)
Peranap	608	72	4 299
Batang Peranap	628	0	641
Seberida	3.273	2	3 590
Batang Cenaku	7.867	219	2 297
Batang Gansal	1.501	3	5 988
Kelayang	2.199	661	3 093
Rakit Kulim	3.407	132	2 909
Pasir Penyu	1.500	546	2 365
Lirik	3.075	140	650
Sungai Lala	3.013	0	1 311
Lubuk Batu Jaya	2.100	11	700
Rengat Barat	2.459	18	3 394
Rengat	2.531	0	1 708
Kuala Cenaku	601	0	896
Indragiri Hulu	34 762	1 804	33 841

Sumber/Source: Dinas Pertanian dan Perikanan Kabupaten Indragiri Hulu/Department of Agriculture and Fishery of Indragiri Hulu Regency

Lanjutan Tabel/*Continued Table 5.3.1*

Kecamatan <i>Subdistrict</i>	Domba Sheep	Babi Pig
(1)	(3)	(4)
<i>Peranap</i>	257	123
<i>Batang Peranap</i>	0	27
<i>Seberida</i>	2 598	0
<i>Batang Cenaku</i>	952	0
<i>Batang Gansal</i>	2 571	20
<i>Kelayang</i>	132	0
<i>Rakit Kulim</i>	0	0
<i>Pasir Penyu</i>	4	450
<i>Lirik</i>	40	3
<i>Sungai Lala</i>	105	0
<i>Lubuk Batu Jaya</i>	200	56
<i>Rengat Barat</i>	223	0
<i>Rengat</i>	0	0
<i>Kuala Cenaku</i>	368	0
Indragiri Hulu	7 450	679

Sumber/*Source*: Dinas Pertanian dan Perikanan Kabupaten Indragiri Hulu/Department of Agriculture and Fishery of Indragiri Hulu Regency

Tabel
Table 5.3.2**Populasi Unggas menurut Kecamatan dan Jenis Unggas di Kabupaten Indragiri Hulu, 2022**
Poultry Population by Subdistrict and Kind of Poultry in Indragiri Hulu Regency, 2022

Kecamatan Subdistrict	Ayam Kampung Native Chicken	Ayam Petelur Layer	Ayam Pedaging Broiler	Itik/Itik Manila Duck/Muscovy Duck	Itik Duck
(1)	(2)	(3)	(4)	(5)	(6)
Peranap	16.680	...	65.000	520	300
Batang Peranap	4.211	131	...
Seberida	5.719	...	291.602	5.990	5.396
Batang Cenaku	2.900	1.530	945
Batang Gansal	28.700	2.710	1.515
Kelayang	6.100	...	192.000	545	235
Rakit Kulim	1.854	...	9.000	...	19
Pasir Penyu	12.000	...	10.000	724	100
Lirik	10.400	...	5.000	190	150
Sungai Lala	3.310	...	3.000	125	55
Lubuk Batu Jaya	5.439	...	25.000	1.039	450
Rengat Barat	11.136	...	253.000	2.230	1.525
Rengat	8.907	1.259	1.668
Kuala Cenaku	11.988	4.879	2.720
Indragiri Hulu	129 343	0	853 602	21 872	15 078

Sumber/Source: Dinas Pertanian dan Perikanan Kabupaten Indragiri Hulu/Department of Agriculture and Fishery of Indragiri Hulu Regency

Tabel 5.3.3 Jumlah Ternak yang Dipotong menurut Kecamatan dan Jenis Ternak di Kabupaten Indragiri Hulu, 2022
Livestock Slaughtered by Sub District and Kind of Livestock in Indragiri Hulu Regency, 2022

Kecamatan Subdistrict	Sapi Potong Beef Cattle	Kerbau Buffalo	Kuda Horse
(1)	(2)	(3)	(4)
Peranap
Batang Peranap
Seberida
Batang Cenaku
Batang Gansal
Kelayang
Rakit Kulim
Pasir Penyau
Lirik
Sungai Lala
Lubuk Batu Jaya
Rengat Barat
Rengat
Kuala Cenaku
Indragiri Hulu

Sumber/Source: Dinas Pertanian dan Perikanan Kabupaten Indragiri Hulu/Department of Agriculture and Fishery of Indragiri Hulu Regency

Lanjutan Tabel/*Continued Table 5.3.3*

Kecamatan Subdistrict	Kambing Goat	Domba Sheep	Babi Pig
(1)	(2)	(3)	(4)
<i>Peranap</i>
<i>Batang Peranap</i>
<i>Seberida</i>
<i>Batang Cenaku</i>
<i>Batang Gansal</i>
<i>Kelayang</i>
<i>Rakit Kulim</i>
<i>Pasir Penyau</i>
<i>Lirik</i>
<i>Sungai Lala</i>
<i>Lubuk Batu Jaya</i>
<i>Rengat Barat</i>
<i>Rengat</i>
<i>Kuala Cenaku</i>
Indragiri Hulu

Sumber/*Source*: Dinas Pertanian dan Perikanan Kabupaten Indragiri Hulu/Department of Agriculture and Fishery of Indragiri Hulu Regency

**5.4 PERIKANAN
FISHERY**

Tabel 5.3.1 **Produksi Perikanan Perairan Umum menurut Kecamatan (ton), 2022**
Table 5.3.1 **Public Waters Fisheries Production by District (tons), 2021**

Kecamatan Subdistrict	Toman Toman	Lele Catfish	Belut Eel
(1)	(2)	(3)	(4)
<i>Peranap</i>	7,23	14,18	1,82
<i>Batang Peranap</i>	7,43	15,05	2,03
<i>Seberida</i>	10,40	17,57	4,34
<i>Batang Cenaku</i>	3,69	22,83	1,00
<i>Batang Gansal</i>	4,07	17,78	1,01
<i>Kelayang</i>	6,95	18,55	2,41
<i>Rakit Kulim</i>	7,04	18,98	2,60
<i>Pasir Penyu</i>	6,23	10,94	2,23
<i>Lirik</i>	5,48	16,04	2,38
<i>Sungai Lala</i>	5,85	17,11	2,41
<i>Lubuk Batu Jaya</i>	5,85	19,64	1,01
<i>Rengat Barat</i>	16,74	52,29	7,01
<i>Rengat</i>	17,89	57,13	8,10
<i>Kuala Cenaku</i>	18,72	61,60	8,58
Indragiri Hulu	123,57	359,69	46,93

Sumber/Source: Dinas Pertanian dan Perikanan Kabupaten Indragiri Hulu/Department of Agriculture and Fishery of Indragiri Hulu Regency

Lanjutan Tabel/*Continued Table* 5.3.1

Kecamatan Subdistrict	Patin Sungai River Patin	Gabus Gabus	Sepat Siam Sepat Siam
(1)	(2)	(3)	(4)
<i>Peranap</i>	38,59	14,36	8,70
<i>Batang Peranap</i>	39,49	14,69	8,54
<i>Seberida</i>	27,06	41,21	14,53
<i>Batang Cenaku</i>	11,72	14,67	5,76
<i>Batang Gansal</i>	10,83	15,97	5,60
<i>Kelayang</i>	23,15	13,58	8,57
<i>Rakit Kulim</i>	22,25	13,82	8,45
<i>Pasir Penyau</i>	13,13	24,52	8,42
<i>Lirik</i>	14,79	20,26	9,11
<i>Sungai Lala</i>	11,11	14,45	6,51
<i>Lubuk Batu Jaya</i>	0,00	11,37	2,53
<i>Rengat Barat</i>	49,02	81,17	15,71
<i>Rengat</i>	49,38	83,26	15,97
<i>Kuala Cenaku</i>	62,91	83,52	16,45
Indragiri Hulu	373,42	446,85	134,86

Sumber/*Source*: Dinas Pertanian dan Perikanan Kabupaten Indragiri Hulu/Department of Agriculture and Fishery of Indragiri Hulu Regency

Lanjutan Tabel/*Continued Table 5.3.1*

Kecamatan Subdistrict	Tambakan Tambakan	Selais Selais	Baung Baung
(1)	(2)	(3)	(4)
<i>Peranap</i>	8,44	12,60	101,83
<i>Batang Peranap</i>	8,60	12,50	106,35
<i>Seberida</i>	12,42	26,23	149,98
<i>Batang Cenaku</i>	9,51	1,59	78,64
<i>Batang Gansal</i>	9,40	4,46	79,49
<i>Kelayang</i>	8,60	12,11	82,12
<i>Rakit Kulim</i>	8,41	12,56	91,46
<i>Pasir Penyau</i>	10,12	22,34	67,44
<i>Lirik</i>	7,07	21,31	59,07
<i>Sungai Lala</i>	7,23	9,91	57,86
<i>Lubuk Batu Jaya</i>	2,72	0,00	57,37
<i>Rengat Barat</i>	23,49	84,90	161,60
<i>Rengat</i>	24,28	85,41	161,73
<i>Kuala Cenaku</i>	24,65	90,68	174,12
Indragiri Hulu	164,95	396,61	1429,05

Sumber/*Source*: Dinas Pertanian dan Perikanan Kabupaten Indragiri Hulu/*Department of Agriculture and Fishery of Indragiri Hulu Regency*

INDUSTRI, PERTAMBANGAN, DAN ENERGI *INDUSTRY, MINING, AND ENERGY*



JUMLAH PELANGGAN LISTRIK MENURUT GOLONGAN TARIF 2022



SOSIAL

3.484



**RUMAH
TANGGA**

121.568



BISNIS

10.030



INDUSTRI

25



PENERANGAN

1.108



LAIN-LAIN

142

PENJELASAN TEKNIS

1. **Perusahaan atau usaha industri** adalah suatu unit (kesatuan) usaha yang melakukan kegiatan ekonomi, bertujuan menghasilkan barang atau jasa, terletak pada suatu bangunan atau lokasi tertentu, dan mempunyai catatan administrasi tersendiri mengenai produksi dan struktur biaya serta ada seorang atau lebih yang bertanggung jawab atas usaha tersebut.
2. **Tenaga kerja** adalah setiap orang yang mampu melakukan pekerjaan guna menghasilkan barang atau jasa untuk memenuhi kebutuhan sendiri maupun masyarakat.
3. **Nilai produksi atau nilai tambah** adalah besarnya nilai output dikurangi besarnya nilai input (antara).
4. **Investasi** adalah akumulasi suatu bentuk aktiva dengan harapan mendapatkan keuntungan pada masa depan.
5. **Daya terpasang** adalah total kapasitas dari seluruh mesin pembangkit listrik yang dioperasikan.
6. **Jumlah listrik terjual** adalah banyaknya listrik yang disalurkan kepada pelanggan.

TECHNICAL NOTES

1. **A manufacturing establishment** is defined as a production unit engaged in economic activity, production goods and service, located in a building or in a certain location, keeping a business record concerning the the production and cost structure, and having a person or more that are responsible to those activities.
2. **Labor** is any person who is able to work in order to produce goods or services to meet the needs of themselves and the community.
3. **Value added** is defined as subtraction from output to input.
4. **Investment** is the accumulation of a form of assets in the hope of obtaining future benefits.
5. **Installed capacity** is the total capacity of all operated power plants machine.
6. **Sold electricity** is total electricity distributed to customers.

7. **Susut** adalah sejumlah energy yang hilang dalam proses pengaliran energy listrik mulai dari gardu induk sampai dengan konsumen.
8. **Pelanggan** adalah orang yang berkali-kali membeli atau menggunakan produk yang telah dibuat dan dipasarkan oleh sebuah perusahaan.
7. **Shrinkage** is a number of energy lost in the process of flowing electrical energy from the substation to the consumer.
8. **Customers** are people who repeatedly buy or use products that have been made and marketed by a company.

<https://inhukab.bps.go.id>

ULASAN**DESCRIPTION**

Energi listrik yang diproduksi oleh PT. PLN Cabang Rengat pada tahun 2021 sejumlah 324.436.722 KWh, sedangkan energy listrik yang terjual sebanyak 299.001.702 KWh. Jumlah energy tersebut mampu melayani 124.012 pelanggan.

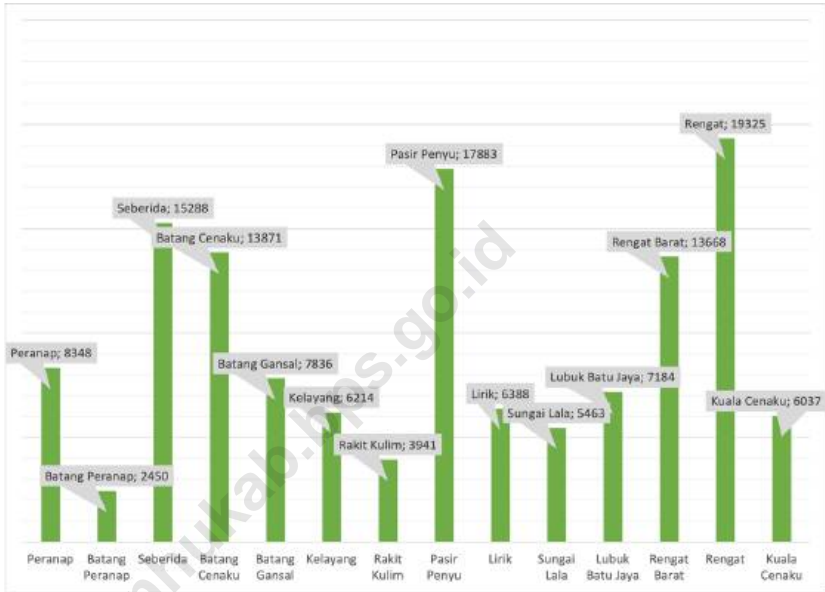
Jumlah pelanggan listrik PLN dari tahun ke tahun terus meningkat, hingga tahun 2021 mencapai 124.012 pelanggan. Angka ini meningkat hampir 6 persen dari tahun sebelumnya yang berjumlah 116.928 pelanggan.

The electrical energy produced by PT. PLN Branch Rengat in 2021 only same 324,436,722 KWh, whereas the purchased electrical energy reaches 299,001,702 KWh. The amount of energy is capable of serving 106,406 customers.

The amount of PLN electricity customers from year to year increase, until in 2021 reached 124,012 customers. This number increased by almost 6 percent from the previous year which amounted to 116,928 customers.

Gambar 6.1
Figures

Jumlah Pelanggan Listrik Menurut Kecamatan di Kabupaten Indragiri Hulu, 2022
Number of Electricity Customers by Subdistrict in Indragiri Hulu Regency, 2022



Sumber/Source: PT PLN Persero Wilayah Riau dan Kepulauan Riau/ Regional Office of PT PLN of Riau and Kepulauan Riau Province

Tabel
Table 6.1

Daya Terpasang, Produksi, dan Distribusi Listrik PT. PLN (Persero) pada Cabang/Ranting PLN Menurut Kecamatan di Kabupaten Indragiri Hulu, 2022
Installed Electricity Power, Production, and Distribution of PT. PLN (Persero) at PLN Branch by Subdistrict in Indragiri Hulu Regency, 2022

Kecamatan Subdistrict	Daya Terpasang Installed Electricity Power (KVA)	Produksi Listrik Electricity Production (KWh)	Listrik Terjual Electricity Sold (KWh)	Dipakai Sendiri Own Used (KWh)	Susut/ Hilang Shrinkage/ Lost (KWh)
(1)	(2)	(3)	(4)	(5)	(6)
Januari	20,465,598
Februari	18,692,773
Maret	20,868,184
April	21,509,806
Mei	21,259,595
Juni	21,576,439
Juli	21,630,307
Agustus	21,801,180
September	20,673,274
Oktober	21,364,193
November	21,623,432
Desember	21,693,262
Jumlah/Total	253,158,043

Sumber/Source: PT PLN Persero Wilayah Riau dan Kepulauan Riau/ Regional Office of PT PLN of Riau and Kepulauan Riau Province

Tabel
Table 6.2**Jumlah Pelanggan Listrik Menurut Kecamatan di
Kabupaten Indragiri Hulu, 2018–2022**
**Number of Electricity Customers by Subdistrict in Indragiri
Hulu Regency, 2018–2022**

Kecamatan Subdistrict	2018	2019	2020	2021	2022
(1)	(2)	(3)	(4)	(5)	(6)
Peranap	6 472	7 089	7 518	8 148	8388
Batang Peranap	1 806	1 978	2 098	2 295	2450
Seberida	12 004	13 148	13 945	14 856	15288
Batang Cenaku	10 632	11 645	12 351	13 420	13871
Batang Gansal	6 126	6 710	7 116	7 530	7836
Kelayang	4 965	5 438	5 768	6 065	6214
Rakit Kulim	2 801	3 068	3 254	3 701	3941
Pasir Penyau	14 865	16 281	17 268	17 658	17883
Lirik	5 202	5 698	6 043	6 239	6388
Sungai Lala	4 393	4 812	5 103	5 322	5463
Lubuk Batu Jaya	5 798	6 351	6 735	6 991	7184
Rengat Barat	10 726	11 748	12 460	13 279	13668
Rengat	15 956	17 477	18 535	19 103	19325
Kuala Cenaku	5 008	5 485	5 818	5 963	6037
Indragiri Hulu	106 754	116 928	124 012	130 570	133 896

Sumber/Source: PT PLN Persero Wilayah Riau dan Kepulauan Riau/ Regional Office of PT PLN of Riau and Kepulauan Riau Province

Tabel 6.2
Table**Banyaknya produksi Tenaga Listrik dirinci Menurut Golongan Tarif di Kabupaten Indragiri Hulu, 2022**
The Utilization of Electricity by Class of Consumers in Indragiri Hulu, 2022

Jenis Pelanggan <i>Kind of Customers</i>	Jumlah Pelanggan <i>Number of Customers</i>	Penggunaan (KWh) <i>Utilization (KWh)</i>
(1)	(2)	(3)
Tarif Sosial	3,484	9,464,193
Tarif Rumah Tangga	121,568	175,230,147
Tarif Bisnis	10,030	45,369,696
Tarif Industri	25	12,892,273
Tarif Penerangan	1,108	6,819,603
Tarif Lain - lain	142	3,382,131
Jumlah/Total	136,357	253,158,043

Sumber/Source: PT PLN Persero Wilayah Riau dan Kepulauan Riau/ Regional Office of PT PLN of Riau and Kepulauan Riau Province

Tabel
Table 6.3**Jumlah Pelanggan dan Air yang Disalurkan Menurut Kecamatan di Kabupaten Indragiri Hulu, 2022**
Number of Customers and Distributed Water by Subdistrict in Indragiri Hulu Regency, 2022

Kecamatan Subdistrict	Pelanggan Number of Customers	Air Disalurkan Distributed Water (m ³)	Nilai Value (Rp)
(1)	(2)	(3)	(4)
Peranap
Batang Peranap
Seberida
Batang Cenaku
Batang Gansal
Kelayang
Rakit Kulim
Pasir Penyu
Lirik
Sungai Lala
Lubuk Batu Jaya
Rengat Barat
Rengat
Kuala Cenaku
Indragiri Hulu	...	3 709 426	19 147 076 024

Sumber/Source: PDAM Tirta Sari Rengat

PARIWISATA
TOURISM

Jumlah Objek Wisata di Indragiri Hulu 2022



Kecamatan Batang Gansal merupakan kecamatan yang memiliki banyak objek wisata, sebanyak 27 objek wisata yang terdiri dari 23 objek wisata alam, 2 objek wisata budaya dan 2 objek wisata minat khusus



PENJELASAN TEKNIS

1. **Hotel** adalah penyediaan akomodasi secara harian berupa kamar-kamar di dalam satu bangunan yang dapat dilengkapi dengan jasa pelayanan makan dan minum, kegiatan hiburan dan fasilitas lainnya. Hotel terdiri dari hotel berbintang dan hotel non bintang.
2. **Usaha penyediaan akomodasi** adalah usaha yang menyediakan pelayanan penginapan yang dapat dilengkapi dengan pelayanan pariwisata lainnya. Usaha penyediaan akomodasi dapat berupa hotel, villa, pondok wisata, bumi perkemahan, persinggahan karavan, dan akomodasi lainnya yang digunakan untuk tujuan pariwisata.
3. **Hotel bintang** adalah usaha penyediaan jasa pelayanan penginapan, makan minum, serta jasa lainnya bagi umum dengan menggunakan sebagian atau seluruh bangunan. Usaha ini dikelola secara komersial serta memenuhi ketentuan persyaratan sebagai hotel bintang (termasuk berlian) yang ditetapkan dalam surat keputusan instansi yang membinanya. Misalnya hotel bintang lima, hotel bintang empat, dan seterusnya.

TECHNICAL NOTES

1. **Hotel** is a daily supply of accommodation rooms within a building which can be equipped with eating and drinking services, entertainment activities and/or other facilities. Hotel consists of a classified hotel and a non-classified hotel.
2. **The business of providing accommodation** is a business that provides specialty services that can be equipped with other tourism services. It includes hotel, villa, cottage, camping, caravan stop, and other accommodation that are used for tourism purposes.
3. **A classified hotel** is the business of providing an accommodation, eating and drinking as well as other services for the public by using a building or a part of a building. It is managed commercially and meets specified requirements as a star hotel (including diamonds) set forth in the decree of fostering agency. For example, five star hotel, four star hotel, and so on.

4. **Objek Wisata** adalah segala sesuatu yang ada di daerah tujuan wisata yang merupakan daya tarik agar orang-orang datang berkunjung ke tempat tersebut.
5. **Wisata alam** adalah kegiatan rekreasi dan pariwisata yang memanfaatkan potensi sumber daya alam, baik dalam keadaan alami maupun setelah ada usaha budidaya, agar ada daya tarik wisata ke tempat tersebut.
6. **Wisata religi** adalah perjalanan keagamaan yang ditujukan untuk memenuhi kebutuhan spiritual.
7. **Wisata budaya** adalah kegiatan pariwisata yang menggunakan kebudayaan sebagai objeknya.
8. **Wisata minat khusus** merupakan bentuk perjalanan wisata dimana wisatawan mengunjungi suatu tempat karena memiliki minat atau tujuan khusus di daerah tersebut.
9. **Sanggar seni** adalah sarana yang digunakan oleh sekumpulan orang untuk berkegiatan seni.
4. **Attraction** is everything that is in the tourist destination which is an attraction for people to come to visit the place.
5. **Nature tourism** is recreational and tourism activities that exploit the potential of natural resources, both in a natural state and after there is a cultivation effort, so there is a tourist attraction to the place.
6. **Religious tourism** is a religious journey devoted to meeting spiritual needs.
7. **Cultural tourism** is a tourism activity that uses culture as its object.
8. **Special interest tourism** is a form of tourist trip where tourists visit a place because it has a special interest or purpose in the area.
9. **Art galleries** are a means used by a group of people to engage in art.

ULASAN

Kabupaten Indragiri Hulu memiliki 25 usaha penyediaan akomodasi berupa hotel/penginapan melati. Belum tersedianya hotel berbintang di wilayah ini, namun demikian ada beberapa penginapan yang memiliki fasilitas yang cukup memadai.

Pada tahun 2022 tercatat ada sebanyak 69 objek wisata yang menyebar hampir di semua kecamatan Kabupaten Indragiri Hulu. Objek wisata alam merupakan jenis objek wisata yang dominan di wilayah tersebut, dan sebagian besar terdapat di Kecamatan Batang Gansal.

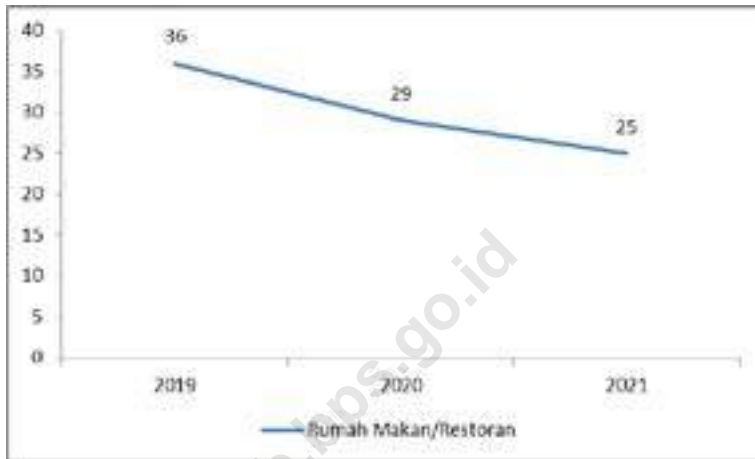
DESCRIPTION

Indragiri Hulu Regency has 25accomodation businesses in the form of lodging jasmine. The unavailability of star hotels in this region, however, there are some inns that have adequate facilities.

In the year 2020 there are recorded 69 tourist objects that spread almost in all districts Indragiri Hulu. Natural tourism object is the dominant type of tourist attraction in the area, and most of it is in District Batang Gansal.

Gambar 7.1
Figures

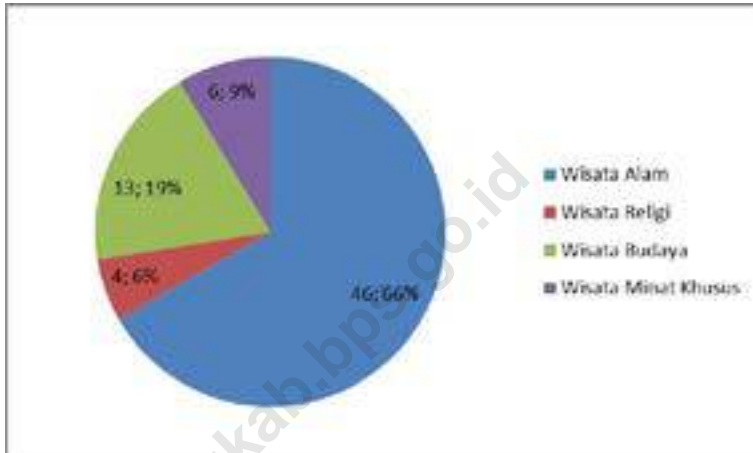
Jumlah Rumah Makan/Restoran Menurut Kecamatan di Kabupaten Indragiri Hulu, 2019-2021
Number of Restaurants by Subdistrict in Indragiri Hulu Regency, 2019–2021



Sumber/Source: Podes 2019-2021

Gambar 7.2
Figures

Jumlah Objek Wisata Menurut Kecamatan di Kabupaten Indragiri Hulu, 2022
Number of Tourism Attractions by Sub District in Indragiri Hulu Regency, 2022



Sumber/Source: Dinas Kepemudaan, Olahraga dan Pariwisata Kabupaten Indragiri Hulu/ Youth, Sport, and Tourism Office of Indragiri Hulu Regency

Tabel
Table 7.1**Jumlah Rumah Makan/Restoran Menurut Kecamatan di
Kabupaten Indragiri Hulu, 2019–2021**
**Number of Restaurants by Subdistrict in Indragiri Hulu
Regency, 2019–2021**

Kecamatan Subdistrict	2019	2020	2021
(1)	(2)	(3)	(4)
Peranap	4	4	1
Batang Peranap	0	0	0
Seberida	4	5	0
Batang Cenaku	4	0	3
Batang Gansal	4	0	0
Kelayang	3	0	0
Rakit Kulim	0	0	0
Pasir Penyu	4	8	7
Lirik	1	0	1
Sungai Lala	0	0	0
Lubuk Batu Jaya	0	0	0
Rengat Barat	3	4	4
Rengat	5	8	2
Kuala Cenaku	4	0	7
Indragiri Hulu	36	29	25

Sumber/Source: Podes 2019-2021

Tabel
Table 7.2

Jumlah Objek Wisata Menurut Kecamatan di Kabupaten Indragiri Hulu, 2022
Number of Tourism Attractions by Sub District in Indragiri Hulu Regency, 2022

Kecamatan Subdistrict	Wisata Alam/ Natural Tourism	Wisata Religi/ Religious Tourism	Wisata Budaya/ Culture Tourism	Wisata Minat Khusus/ Special Interest Tourism
(1)	(2)	(3)	(4)	(5)
Peranap	1	2	1	
Batang Peranap	1	-	-	-
Seberida	4	-	3	-
Batang Cenaku	9	-	1	4
Batang Gansal	23	-	2	2
Kelayang	-	-	-	-
Rakit Kulim	1	-	1	-
Pasir Penyu	-	-	-	-
Lirik	-	-	-	-
Sungai Lala	-	-	-	-
Lubuk Batu Jaya	-	-	-	-
Rengat Barat	5	-	1	-
Rengat	2	2	4	-
Kuala Cenaku	-	-	-	-
Indragiri Hulu	46	4	13	6


Sumber/Source: Dinas Kepemudaan, Olahraga dan Pariwisata Kabupaten Indragiri Hulu/ Youth, Sport, and Tourism Office of Indragiri Hulu Regency

<https://inhukab.bps.go.id>

8

TRANSPORTASI DAN KOMUNIKASI

TRANSPORTATION AND COMMUNICATION



Panjang kondisi jalan baik semakin membaik dari tahun ke tahun. Pada tahun 2020 panjang jalan kondisi baik sebesar 95,51 km, lalu naik menjadi 96,08 km tahun 2021, lalu naik kembali menjadi 98,58 tahun 2022.



Panjang kondisi jalan sangat buruk semakin membaik dari tahun ke tahun. Pada tahun 2020 panjang jalan kondisi sangat buruk sebesar 1027,27 km, lalu turun menjadi 859,46 km tahun 2021, lalu turun kembali menjadi 821,96 tahun 2022.

PENJELASAN TEKNIS

1. **Jalan Nasional** adalah jalan yang menghubungkan antarpropinsi pada suatu wilayah, berada dibawah kewenangan Negara dalam hal ini kementerian PU.
2. **Jalan propinsi** adalah jalan yang menghubungkan antarkabupaten/kota dalam sebuah propinsi.
3. **Jalan kabupaten** adalah jalan yang menghubungkan antarkelurahan/desa.
4. **Kendaraan bermotor** adalah setiap kendaraan yang digerakkan oleh peralatan teknik yang ada pada kendaraan tersebut, biasanya digunakan untuk angkutan orang atau barang di atas jalan raya selain kendaraan yang berjalan di atas rel. Kendaraan bermotor yang dicatat adalah semua jenis kendaraan kecuali kendaraan bermotor TNI/Polri dan Korps Diplomatik.
5. **Mobil penumpang** adalah setiap kendaraan bermotor yang dilengkapi dengan tempat duduk untuk maksimum delapan orang, tidak termasuk tempat duduk pengemudi, baik dilengkapi atau tidak dilengkapi bagasi.
6. **Mobil bis** adalah setiap kendaraan bermotor yang

TECHNICAL NOTES

1. **The national road** is the road connecting between provinces in the region, under the authority of the State in this case the Ministry of Public Work
2. **Provincial road** is a road connecting between districts/cities within a province.
3. **District road** is road that connect between villages.
4. **Motor vehicles** are any kind of vehicles motorized by machine set up in those vehicles, they are usually used for transporting people or goods on road except vehicles moving along a railway line. The data cover alkind of motor vehicles except those belong to Indonesia Army Force Indonesian State Police and Diplomatic Corps
5. **Passenger cars** are ay motor vehicles with no mre than eight seats, excludng seat for criver, it can be with or without hoot
6. **Buses** are large passenger cars having seats for more than eight

dilengkapi dengan tempat duduk untuk lebih dari delapan orang, tidak termasuk tempat duduk pengemudi. Baik dilengkapi atau tidak dilengkapi bagasi

7. Mobil truk adalah yang digunakan untuk angkutan barang, selain mobil penumpang, mobil bis dan kendaraan bermotor roda dua.

8. Kantor pos adalah tempat pemberi pelayanan komunikasi tertulis dan atau surat elektronik, layanan paket, layanan logistik, layanan transaksi keuangan, dan layanan keagenan pos untuk kepentingan umum. Rumah pos berfungsi sama seperti kantor pos dan kantor pos pembantu, bedanya rumah pos biasanya terletak di daerah terpencil

passangers, excluding seat for driver, it can be with or without hoot.

7. Trucks are any motor vehicles used to transport goods excluding passenger car, buses, and motorcycle.

8. Post office is a service provider facility for written communication and or electronic mail, parcel service, logistics services, financial transaction service, and postal services to the public. Postal house has the same function as the post office and subsidiary of the post office, the difference is that postal house usually located in remote areas

ULASAN**DESCRIPTION****8.1 Transportasi**

Infrastruktur fisik, terutama jalan merupakan akses terpenting untuk kegiatan baik perekonomian maupun pembangunan. Kondisi jalan di Kabupaten Indragiri Hulu pada tahun 2022 mengalami kenaikan kualitas dibandingkan dengan tahun 2021. Hal ini ditunjukkan dengan adanya pengurangan jalan kabupaten yang tanah dari 509,501 Km menjadi 487,837 Km.

Pada tahun 2022 panjang jalan menurut Kewenangan Pemerintah tidak mengalami perubahan panjang jalan dibandingkan tahun 2021.

8.2 Pos dan Telekomunikasi

Teknologi informasi dan komunikasi merupakan elemen penting dalam menciptakan kehidupan bermasyarakat yang maju sesuai dengan perkembangan zaman. Komunikasi yang baik dapat memudahkan perencanaan dan implementasi program-program pembangunan yang berkaitan dengan masyarakat.

Pada tahun 2022, pengiriman surat melalui kantor di Kabupaten Indragiri Hulu sejumlah 32.417 surat, sementara penerimaan surat sejumlah 29.953 surat. Sebagian besar surat tersebut dikirim dan diterima melalui Kantor Pos

8.1 Transportation

Physical infrastructure, especially roads is the most important access to both economic and development activities. The condition of roads in Indragiri Hulu Regency in 2022 has increased in quality compared to 2021. This is indicated by the reduction in soil district roads from 509,501 Km to 487,837 Km.

In 2022 the length of the road according to the Authority of the Government will not experience a change in road length compared to 2021.

8.2 Post and communication

Information and communication technology is an important element in creating a social life that is advanced in accordance with the times. Good communication can facilitate the planning and implementation of development programs relating to the community.

In 2022 number of sending letter via post office in the Indragiri Hulu regency was 32,417, while the letter which have been received were 29,953 letter most of there letter are sent and received via Rengat Post Office there are 47.55

Rengat yaitu 47,55 persen pengiriman dan 17,77persen penerimaan. *percent of sent letter and 17.77 percent of received.*

<https://inhukab.bps.go.id>

Gambar 8.1
Figures

Panjang Jalan Menurut Tingkat Kewenangan Pemerintahan di Kabupaten Indragiri Hulu (km), 2020–2022
Length of Roads¹ by Level of Government Authority in Indragiri Hulu Regency (km), 2020–2022



Sumber/Source: Dinas Pekerjaan Umum dan Penataan Ruang Kabupaten Indragiri Hulu / Department of Public Work and Spatial Planning of Indragiri Hulu Regency

Gambar 8.2
Figures

Panjang Jalan Menurut Jenis Permukaan Jalan di Kabupaten Indragiri Hulu (km), 2020–2022
Length of Roads by Type of Road Surface in Indragiri Hulu Regency (km), 2020–2022



Sumber/Source: Dinas Pekerjaan Umum dan Penataan Ruang Kabupaten Indragiri Hulu / Department of Public Work and Spatial Planning of Indragiri Hulu Regency

8.1 TRANSPORTASI TRANSPORTATION

Tabel 8.1.1 Panjang Jalan¹ Menurut Tingkat Kewenangan Pemerintahan di Kabupaten Indragiri Hulu (km), 2020–2022
Length of Roads¹ by Level of Government Authority in Indragiri Hulu Regency (km), 2020–2022

Tingkat Kewenangan Pemerintahan Level of Government Authority	2020	2021	2022
(1)	(2)	(3)	(4)
Negara ² /State ²	198,653	198,653	198,653
Provinsi/Province	303,27	303,27	303,27
Kabupaten/Kota Regency/Municipality	1593,61	1593,61	1593,61
Jumlah/Total	2095,533	2095,533	2095,533

Catatan/Note: ¹ Data tidak termasuk panjang jalan tol/Excluding toll road

² Berdasarkan Keputusan Menteri Pekerjaan Umum dan Perumahan Rakyat No. 248/KPTS/M/2016/Based on Public Work and Public Housing Ministerial Decree No. 248/KPTS/M/2016

Sumber/Source: Dinas Pekerjaan Umum dan Penataan Ruang Kabupaten Indragiri Hulu / Department of Public Work and Spatial Planning of Indragiri Hulu Regency

Tabel 8.1.2 Panjang Jalan Menurut Jenis Permukaan Jalan di Kabupaten Indragiri Hulu (km), 2020–2022
Length of Roads by Type of Road Surface in Indragiri Hulu Regency (km), 2020–2022

Jenis Permukaan Jalan Type of Road Surface	2020	2021	2022
(1)	(2)	(3)	(4)
Aspal/Paved	234,841	245,641	247,904
Kerikil/Gravel	718,113	834,593	853,994
Tanah/Soil	640,660	509,501	487,837
Lainnya/Others	-	-	-
Jumlah/Total	1 593,614	1 589,735	1 589,735

Sumber/Source: Dinas Pekerjaan Umum dan Penataan Ruang Kabupaten Indragiri Hulu / Department of Public Work and Spatial Planning of Indragiri Hulu Regency

Tabel 8.1.3 Panjang Jalan Menurut Kondisi Jalan di Kabupaten Indragiri Hulu (km), 2020–2022
Length of Roads by Condition of Roads in Indragiri Hulu Regency (km), 2020–2022

Kondisi Jalan <i>Condition of Roads</i>	2020	2021	2022
(1)	(2)	(3)	(4)
Baik/ <i>Good</i>	95,510	96,077	98,582
Sedang/ <i>Moderate</i>	200,219	238,900	280,651
Rusak/ <i>Damage</i>	270,612	395,296	388,545
Rusak Berat/ <i>Severely Damage</i>	1 027,273	859,462	821,957
Jumlah/Total	1 593,614	1 589,735	1 589,735

Catatan/Note: ...

Sumber/Source: Dinas Pekerjaan Umum dan Penataan Ruang Kabupaten Indragiri Hulu / Department of Public Work and Spatial Planning of Indragiri Hulu Regency

8.2 KOMUNIKASI COMMUNICATION

Tabel 8.2.1 Jumlah Kantor Pos Pembantu Menurut Kecamatan di Kabupaten Indragiri Hulu, 2019–2022
Number of Post Offices Subsidiaries by Subdistrict in Indragiri Hulu Regency, 2019–2022

Kecamatan Subdistrict	2019	2020	2021	2022
(1)	(2)	(3)	(4)	(5)
Peranap	1	1	1	1
Batang Peranap	-	-	-	-
Seberida	1	1	1	1
Batang Cenaku	1	1	1	1
Batang Gansal	-	-	-	-
Kelayang	-	-	-	-
Rakit Kulim	-	-	-	-
Pasir Penyu	1	1	1	1
Lirik	1	1	1	1
Sungai Lala	1	1	1	1
Lubuk Batu Jaya	-	-	-	-
Rengat Barat	1	1	1	1
Rengat	1	1	1	1
Kuala Cenaku	-	-	-	-
Indragiri Hulu	8	8	8	8

Catatan/Note: ...

Sumber/Source: PT.POS IndonesiaKPRK Rengat/Post Office Indonesia KPRK Rengat

Tabel
Table 8.2.2

Jumlah Pengiriman dan Penerimaan Surat Menurut Kantor Pos, 2022
Number of Mail Delivery and Receipts by Post Office, 2022

Kantor Pos Post Office	Pengirim/Sent		Penerima/Receive	
	Surat Biasa/ Letters	Surat Kilat Khusus/ Express Letters	Surat Biasa/ Letters	Surat Kilat Khusus/ Express Letters
(1)	(2)	(3)	(4)	(5)
1 KPRK Rengat	198	27 002	188	9 697
2 KPC Peranap	119	184	113	3 648
3 KPC Lirik	49	297	47	1 619
4 KPC Pematang Reba	178	2 695	3 695	4 697
5 KPC Air Molek	168	6 611	159	2 651
6 KPC Pangkalan Kasai	148	3 795	141	5 773
7 KPC Sungai Lala	79	232	75	2 667
8 KPC Kilan	49	327	47	2 788
Jumlah/Total	988	41 143	4 465	33 540

Catatan/Note: ...

Sumber/Source: PT.POS Indonesia KPRK Rengat/Post Office Indonesia KPRK Rengat

Tabel
Table 8.2.3

Jumlah Pengiriman dan Penerimaan Paket menurut Kantor Pos, 2022
Number of Shipping and Receipt Packages by Post Office 2022

Kantor Pos Post Office	Pengiriman/Sent		Penerimaan/Receive	
	Dalam Negeri/ Domestic	Luar Negeri/ International	Dalam Negeri/ Domestic	Luar Negeri/ International
(1)	(2)	(3)	(4)	(5)
1 KPRK Rengat	15 343	72	5 110	212
2 KPC Peranap	445	9	3 888	118
3 KPC Lirik	441	10	1 599	40
4 KPC Pematang Reba	2 871	8	3 492	103
5 KPC Air Molek	4 578	15	2 845	121
6 KPC Pangkalan Kasai	5 645	16	5 126	134
7 KPC Sungai Lala	2 345	9	3 386	96
8 KPC Kilan	606	4	3 647	36
Jumlah/Total	32 274	143	29 093	860

Catatan/Note: ...

Sumber/Source: PT.POS Indonesia KPRK Rengat/Post Office Indonesia KPRK Rengat

Tabel
Table 8.2.4

Jumlah Pengiriman dan Penerimaan Wesel Pos menurut Kantor Pos 2022
Number of Postage Delivery and Receipts by Post Office 2022

Kantor Pos Post Office	Pengirim/Sent		Penerima/Receive	
	Dalam Negeri/ Domestic	Luar Negeri/ International	Dalam Negeri/ Domestic	Luar Negeri/ International
(1)	(2)	(3)	(4)	(5)
1 KPRK Rengat	2 248	2	151	135
2 KPC Peranap	121		62	20
3 KPC Lirik	322		32	11
4 KPC Pematang Reba	1 220		346	87
5 KPC Air Molek	294	10	69	63
6 KPC Pangkalan Kasai	1 432	24	47	62
7 KPC Sungai Lala	262		24	59
8 KPC Kilan	273	1	36	23
Jumlah/Total	1 272	37	767	460

Catatan/Note: ...

Sumber/Source: PT.POS Indonesia KPRK Rengat/Post Office Indonesia KPRK Rengat

Tabel
Table 8.2.5

Nilai Pengiriman dan Penerimaan Wesel Pos menurut Kantor Pos 2022
Values of Postage Delivery and Receipts by Post Office 2022

Kantor Pos Post Office	Pengirim/Sent		Penerima/Receive	
	Dalam Negeri/ Domestic	Luar Negeri/ International	Dalam Negeri/ Domestic	Luar Negeri/ International
(1)	(2)	(3)	(4)	(5)
1 KPRK Rengat	28 405 230 314	38 672 480	464 152 428	732 859 297
2 KPC Peranap	197 042 826		77 390 000	36 953 014
3 KPC Lirik	769 938 400		27 050 000	20 301 200
4 KPC Pematang Reba	1 969 563 785		177 692 000	350 994 225
5 KPC Air Molek	313 668 253	338 604 753	47 915 000	295 548 643
6 KPC Pangkalan Kasai	19 101 237 898	82 099 440	64 300 000	221 486 414
7 KPC Sungai Lala	796 176 000		37 172 000	206 018 384
8 KPC Kilan	783 807 000	1 846 200	45 250 000	70 148 800
Jumlah/Total	52 336 664 476	461 222 873	940 921 428	1 934 309 977

Catatan/Note: ...

Sumber/Source: PT.POS Indonesia KPRK Rengat/Post Office Indonesia KPRK Rengat

9

PERBANKAN, KOPERASI, DAN HARGA-HARGA

TRANSPORTATION AND COMMUNICATION



Jumlah kantor bank di Kabupaten Indragiri Hulu

- 29** Bank Umum Pemerintahan
- 7** Bank Umum Swasta Nasional
- 1** Bank Perkreditan Rakyat



Jumlah koperasi aktif di Kabupaten Indragiri Hulu senantiasa meningkat dari tahun ke tahun. Pada tahun 2019 sebanyak 191, lalu meningkat menjadi 203, lalu meningkat menjadi 209 dan di tahun 2022 menjadi 225

PENJELASAN TEKNIS**TECHNICAL NOTES**

1. **Pendapatan Asli Daerah (PAD)** adalah penerimaan daerah yang diperoleh dari sektor pajak daerah, retribusi daerah, hasil perusahaan milik daerah, hasil pengelolaan kekayaan daerah yang dipisahkan, dan lain-lain pendapatan asli daerah yang sah.
 2. **Dana Perimbangan** adalah dana yang bersumber dari pendapatan APBN yang dialokasikan kepada daerah (otonom) untuk mendanai kebutuhan daerah dalam rangka pelaksanaan desentralisasi.
 3. **Dana Bagi Hasil (DBH)** adalah dana yang bersumber dari pendapatan APBN yang dialokasikan kepada daerah berdasarkan angka persentase tertentu untuk mendanai kebutuhan daerah dalam rangka pelaksanaan desentralisasi.
 4. **Dana Alokasi Umum (DAU)** adalah sejumlah dana yang dialokasikan kepada setiap daerah otonom (provinsi/kabupaten/kota) setiap tahunnya sebagai dana pembangunan.
 5. **Dana Alokasi Khusus (DAK)** adalah sejumlah dana yang dialokasikan kepada daerah tertentu dengan tujuan untuk membantu mendanai kegiatan khusus yang merupakan urusan
1. **Original Local Government Revenue (PAD)** is a local revenue derived from the tax sector, retribution, the results of companies owned by regional, management results of regional wealth were separated, and other legitimate local revenues.
 2. **Balanced Budget** is a fund sourced from APBN allocated to the regions (autonomous) to finance the needs of the region in the implementation of decentralization.
 3. **DBH** is a fund sourced from APBN allocated to regions based on certain percentage to fund the needs of the region in the implementation of decentralization.
 4. **General Allocation Funds (DAU)** is the amount of funds allocated to each of the autonomous regions (provinsi / district / city) annually as development funds.
 5. **Special Allocation Funds (DAK)** is the amount of funds allocated to a particular region with the aim to help fund special activities of regional affairs and in accordance with national priorities.

daerah dan sesuai dengan prioritas nasional.

6. **Pendapatan hibah** adalah setiap penerimaan pemerintah pusat dalam bentuk uang, barang, jasa dan/atau surat berharga yang diperoleh dari pemberi hibah yang tidak perlu dibayar kembali, yang berasal dari dalam negeri atau luar negeri.
7. **Dana Darurat** adalah dana yang berasal dari APBN yang dialokasikan kepada daerah yang mengalami bencana nasional dan/atau peristiwa luar biasa.
8. **Belanja operasi** adalah pengeluaran anggaran untuk kegiatan sehari-hari pemerintah pusat/daerah yang memberi manfaat jangka pendek.
9. **Belanja pegawai** adalah kompensasi baik dalam bentuk uang maupun barang yang diberikan kepada pegawai pemerintah, baik yang bertugas di dalam maupun luar negeri sebagai imbalan atas pekerjaan yang telah dilaksanakan.
10. **Belanja barang dan jasa** adalah pengeluaran untuk menampung pembelian barang dan jasa yang habis pakai untuk memproduksi tidak dipasarkan serta pengadaan barang yang barang dan jasa yang dipasarkan maupun yang
6. **Grants** are any central government revenue in the form of money, goods, services and / or securities acquired from grantors that need not be repaid, originating from within the country or abroad.
7. **Emergency funds** are funds from the state budget allocated to the regions that experienced a national disaster and / or extraordinary events.
8. **Operating expenditure** is the expenditure budget for the daily activities of the central government / regions provide short-term benefits.
9. **Personnel expenditure** is compensation either in cash or in kind given to government employees, both on duty at within country and abroad as a reward for the work that has been carried out.
10. **Goods and services expenditures** are expenditures to accommodate the purchase of goods and services consumables for producing goods and services are marketed and not marketed as well as the procurement of goods intended to

dimaksudkan untuk diserahkan atau dijual kepada masyarakat dan belanja perjalanan.

be given or sold to the public and shopping trips.

1. Belanja tak terduga adalah belanja untuk kegiatan yang sifatnya tidak biasa atau tidak diharapkan berulang seperti penanggulangan bencana alam dan bencana sosial yang tidak diperkirakan sebelumnya termasuk pengembalian atas kelebihan penerimaan daerah tahun-tahun sebelumnya yang telah ditutup.

11. Unexpected expenditures are expenditures for activities that are unusual or not expected to recur as mitigation of natural disasters and social disasters unforeseen including the refund of excess reception area in previous years that have been closed.

2. Alokasi Dana Desa (ADD) adalah anggaran keuangan yang diberikan pemerintah kepada desa, yang mana sumbernya berasal dari Bagi Hasil Pajak Daerah serta dari Dana Perimbangan Keuangan Pusat dan daerah yang diterima oleh kabupaten.

12. Village Fund Allocation is a government - provided financial budget to the village, where the source is derived from the Regional Tax Sharing as well as from the Central and Regional Fiscal Balance Funds received by the district.

ULASAN

Jumlah bank aktif yang berada di Kecamatan Indragiri Hulu pada tahun 2022 sebesar 37 dengan rincian 29 Bank Umum Pemerintahan, 7 Bank Umum Swasta dan 1 Bank Perkreditan Rakyat (BPR).

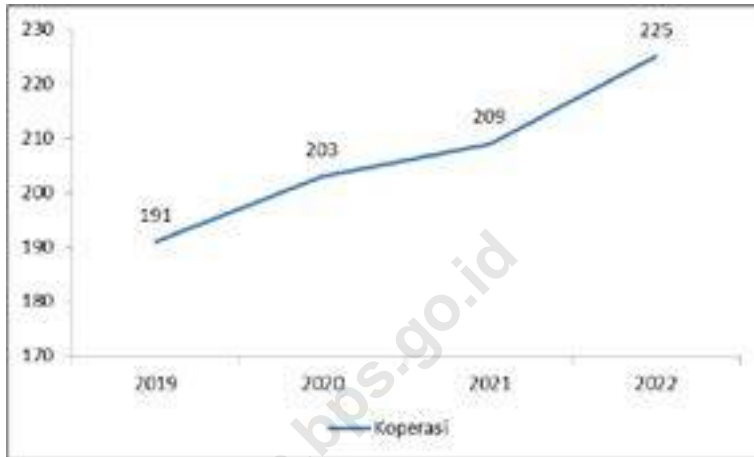
DESCRIPTION

The number of active banks located in Indragiri Hulu District in 2022 is 37 with details of 29 Government Public Banks, 7 Private General Banks and 1 People's Prekeditan Bank (BPR).

<https://inhukab.bps.go.id>

Gambar 9.1
Figures

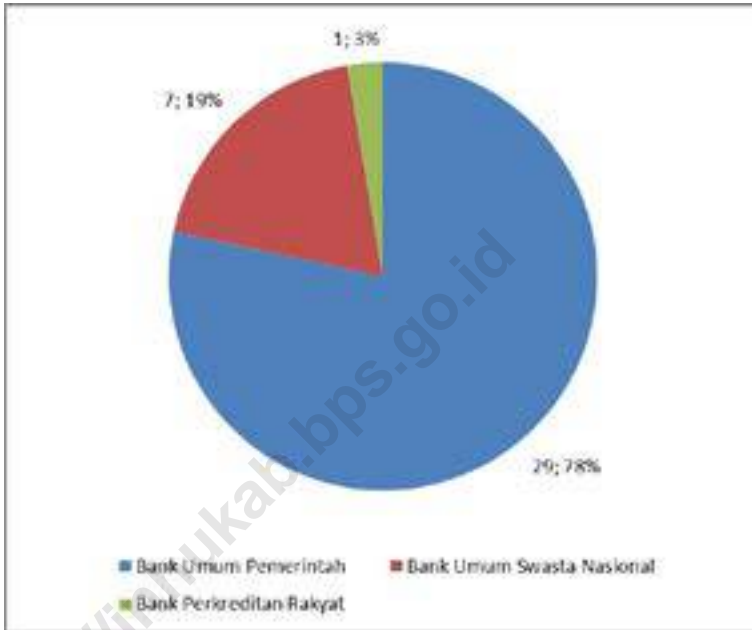
**Jumlah Koperasi Aktif Menurut Kecamatan di
Kabupaten Indragiri Hulu, 2019–2022**
*Number of Active Cooperative by Subdistrict in Indragiri
Hulu Regency, 2019–2022*



Sumber/Source: Dinas Koperasi Usaha Kecil dan Menengah Kabupaten Indragiri Hulu/ Office of Cooperatives of Small and Medium Enterprises of Indragiri Hulu Regency

Gambar 9.2
Figures

Jumlah Kantor Bank Menurut Tingkatan dan Kelompok Bank di Kabupaten Indragiri Hulu, 2022
Number of Bank Offices by Level and Group in Indragiri Hulu Regency, 2022



Sumber/Source : Kantor Perwakilan Bank Indonesia Provinsi Riau/Bank Indonesia Representative Office of Riau Province

Tabel 9.1
Table**Jumlah Koperasi Aktif Menurut Kecamatan di Kabupaten Indragiri Hulu, 2019–2022**
Number of Active Cooperative by Subdistrict in Indragiri Hulu Regency, 2019–2022

Kecamatan Subdistrict	2019	2020	2021	2022
(1)	(2)	(3)	(4)	(5)
Peranap	11	13	13	14
Batang Peranap	16	15	15	17
Seberida	14	17	19	21
Batang Cenaku	17	16	17	18
Batang Gansal	10	11	11	12
Kelayang	6	7	8	9
Rakit Kulim	17	17	17	18
Pasir Penyu	12	13	12	14
Lirik	12	12	13	13
Sungai Lala	7	7	7	7
Lubuk Batu Jaya	8	9	9	10
Rengat Barat	27	30	32	32
Rengat	32	33	31	33
Kuala Cenaku	2	3	5	5
Indragiri Hulu	191	203	209	225

Sumber/Source: Dinas Koperasi Usaha Kecil dan Menengah Kabupaten Indragiri Hulu/ Office of Cooperatives of Small and Medium Enterprises of Indragiri Hulu Regency

Tabel
Table 9.2**Jumlah Koperasi Menurut Jenis Koperasi dan Kecamatan di Kabupaten Indragiri Hulu, 2022**
Number of Cooperative by Kind of Cooperative and Subdistrict in Indragiri Hulu Regency, 2022

Kecamatan Subdistrict	Jenis Koperasi/ Kind of Cooperative					Jumlah Total
	KUD	KPRI	KOPKAR	KOPPAS	Lainnya Other	
(1)	(2)	(3)	(4)	(5)	(6)	(7)
Peranap	20	2	0	0	12	34
Batang Peranap	3	0	0	0	6	9
Seberida	4	1	0	0	21	26
Batang Cenaku	13	2	1	0	4	20
Batang Gansal	1	0	2	0	5	8
Kelayang	0	0	1	0	3	4
Rakit Kulim	4	0	1	0	3	8
Pasir Penyu	0	4	3	0	6	13
Lirik	1	0	2	0	0	3
Sungai Lala	1	0	2	0	1	4
Lubuk Batu Jaya	7	0	0	0	5	12
Rengat Barat	1	13	3	0	13	30
Rengat	4	5	4	1	2	16
Kuala Cenaku	3	0	0	0	2	5
Indragiri Hulu	64	27	19	1	84	195

Sumber/Source: Dinas Koperasi Usaha Kecil dan Menengah Kabupaten Indragiri Hulu/ Office of Cooperatives of Small and Medium Enterprises of Indragiri Hulu Regency

Tabel 9.3
Table

Jumlah Dana dari Masyarakat Menurut Kelompok Bank dan Jenis Simpanannya pada Bank, Indragiri Hulu, 2020-2022 (Juta Rupiah)
Number of Public Funds by Group of Bank and Kind of Saving on Banks, Indragiri Hulu, 2020-2022 (Million Rupiahs)

Kecamatan Subdistrict	2020	2021	2022
(1)	(2)	(3)	(4)
Rupiah dan Valas			
1. Bank Umum Pemerintah	3 397 467	3 984 950	4 613 769
Giro	467 586	495 787	645 532
Tabungan	2 218 712	2 719 943	3 107 906
Deposito	711 169	769 220	860 331
2. Bank Swasta Nasional	567 393	328 182	258 250
Giro	108 597	136 387	164 927
Tabungan	260 828	112 599	47 711
Deposito	197 968	79 195	45 612
3. Bank Perkreditan Rakyat	-	20 003	21 857
Giro	-	-	-
Tabungan		5 311	6 521
Deposito		14 692	15 336
Jumlah/Total	3 964 860	4 333 135	4 893 875
Giro	576 183	632 175	810 459
Tabungan	2 479 540	2 837 853	3 162 138
Deposito	909 138	863 107	921 279

Sumber/Source: Kantor Perwakilan Bank Indonesia Provinsi Riau/Bank Indonesia Representative Office of Riau Province

Tabel 9.4 Jumlah Kantor Bank Menurut Tingkatan dan Kelompok Bank di Kabupaten Indragiri Hulu, 2022
Table 9.4 Number of Bank Offices by Level and Group in Indragiri Hulu Regency, 2022

Kecamatan Subdistrict	Bank Umum Pemerintah ² State Bank ²	Bank Umum Swasta Nasional National Private Bank	Bank Perkreditan Rakyat Rural Credit Bank
(1)	(2)	(3)	(4)
01. Kantor Pusat/Head Office	-	-	1
02. Kantor Cabang ³ /Branch Office ³	4	-	-
03. Kantor Cabang Pembantu/ Sub Branch Office	25	6	-
04. Kantor Kas/Cash Office	-	-	-
05. Lainnya/Other	-	1	-
Jumlah/Total	29	7	1

Keterangan/Note : 1) : Termasuk Kantor BRI Unit / Including Office of BRI Unit

2) : Termasuk Bank Pembangunan dan Tabungan/Development and Saving Banks Included

3) : Termasuk Kantor Wilayah / Including Branch Office

Sumber/Source : Kantor Perwakilan Bank Indonesia Provinsi Riau/Bank Indonesia Representative Office of Riau Province

10

PENGELUARAN PENDUDUK

POPULATION EXPENDITURE

Persentase pengeluaran non makanan perkapita sebulan sebesar 47,78%, dimana 24.33%nya digunakan untuk perumahan dan fasilitas rumah tangga



Persentase pengeluaran makanan perkapita sebulan sebesar 52,22%, dimana 12,49%nya digunakan untuk membeli Makanan dan Minuman jadi

PENJELASAN TEKNIS

1. **Pengeluaran rata-rata per kapita sebulan** adalah biaya yang dikeluarkan untuk konsumsi semua anggota rumah tangga selama satu bulan dibagi dengan banyaknya anggota rumah tangga.
2. **Penduduk menurut pengeluaran** dibagi oleh BPS atas 3 kelompok yaitu:
 - 40 persen terbawah
 - 40 persen tengah
 - 20 persen teratas

TECHNICAL NOTES

1. **Average expenditure per capita a month** was the cost incurred for the consumption of all household members for a month divided by the number of household members.
2. **Population according to expenditure** is divided by BPS into 3 groups namely:
 - The bottom 40 percent
 - The middle 40 percent
 - The top 20 percent

ULASAN

Pengeluaran Per Kapita Kabupaten Indragiri Hulu pada tahun 2021 kelompok 40 persen terbawah sebesar 684.230,57 rupiah, kelompok 40 persen tengah telah mencapai 1.126.362,41 rupiah dan kelompok 20 persen teratas mencapai 2.213.503,18 rupiah. Rata-rata Pengeluaran Per Kapita Penduduk telah mencapai 1.162.963 rupiah. Pengeluaran tersebut digunakan untuk konsumsi makanan dan bukan makanan.

Rata-rata pengeluaran makanan per bulan per kapita di Kabupaten Indragiri Hulu adalah 591.987 rupiah. Jika dirinci dari komponen penyusunannya, diketahui 7,18 persen dari total pengeluaran tersebut digunakan untuk mengkonsumsi rokok.

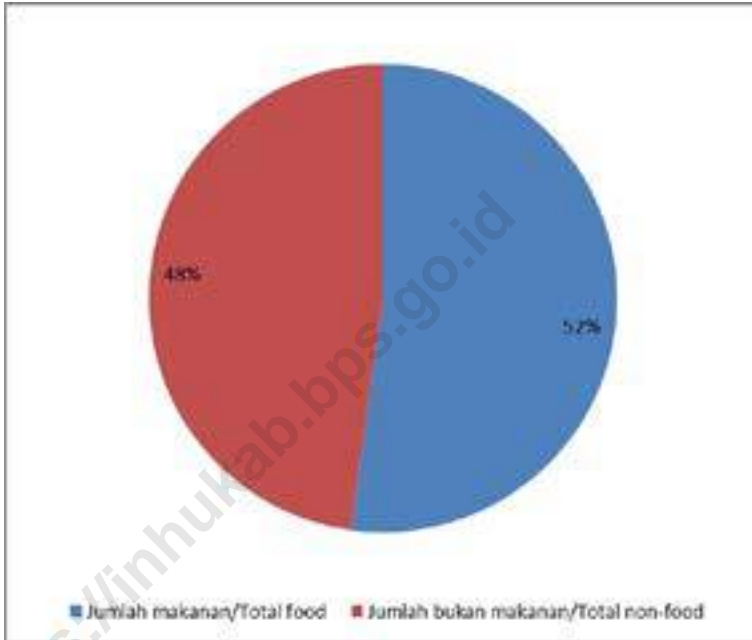
DESCRIPTION

Expenditure per capita population of Indragiri Hulu in 2020 in the bottom 40 percent group was 684,230.57 rupiahs, in the middle 40 percent had reached 1,126,362.41 rupiahs, and in the top 20 percent group reached 2,213,503.18 rupiahs. The average expenditure per capita of the population has reached 1,162,963 rupiahs. Such expenditure are used for food and non-food consumption.

The average food expenditure per month per capita in Indragiri Hulu Regency is 591,987 rupiahs. If detailed from its constituent components, its known 7.18 percent of the total expenditure is used to consume cigarettes.

Gambar 10.1
Figures

Persentase Pengeluaran per Kapita Sebulan Menurut Kelompok Komoditas di Kabupaten Indragiri Hulu, 2022
Percentage of Monthly Expenditure per Capita by Commodity Group in Indragiri Hulu Regency, 2022



Sumber/Source: BPS, Survei Sosial Ekonomi Nasional (Susenas) Maret 2021 dan Maret 2022/BPS-Statistics Indonesia, National Socioeconomic Survey

Gambar 10.2
Figures

Rata-rata Pengeluaran per Kapita Sebulan Menurut Kelompok Komoditas (rupiah) di Kabupaten Indragiri Hulu, 2021 dan 2022
Monthly Average Expenditure per Capita by Commodity Group (rupiahs) in Indragiri Hulu Regency, 2021 and 2022



Sumber/Source: BPS, Survei Sosial Ekonomi Nasional (Susenas) Maret 2021 dan Maret 2022/BPS-Statistics Indonesia, National Socioeconomic Survey

Tabel
Table 10.1

Rata-rata Pengeluaran per Kapita Sebulan Menurut Kelompok Komoditas (rupiah) di Kabupaten Indragiri Hulu, 2021 dan 2022
Monthly Average Expenditure per Capita by Commodity Group (rupiahs) in Indragiri Hulu Regency, 2021 and 2022

Kelompok Komoditas/Commodity Group	2021	2022
(1)	(2)	(3)
Makanan/Food		
Padi-padian/Cereals	76 642	70 013
Umbi-umbian/Tubers	8 410	7 048
Ikan/udang/cumi/kerang/Fish/shrimp/common squid/shells	64 009	66 977
Daging/Meat	28 901	28 085
Telur dan susu/Eggs and milk	36 196	32 923
Sayur-sayuran/Vegetables	74 588	70 019
Kacang-kacangan/Legumes	10 875	10 212
Buah-buahan/Fruits	26 174	25 100
Minyak dan kelapa/Oil and coconut	20 138	28 324
Bahan minuman/Beverage stuffs	18 324	18 012
Bumbu-bumbuan/Spices	13 510	12 915
Konsumsi lainnya/Miscellaneous food items	10 636	11 619
Makanan dan minuman jadi/Prepared food and beverages	140 754	149 424
Rokok/Cigarettes	92 238	93 960
Jumlah makanan/Total food	621 395	624 631
Bukan makanan/Non-food		
Perumahan dan fasilitas rumah tangga/Housing and household facilities	309 839	291 019
Aneka barang dan jasa/Goods and services	120 496	131 801
Pakaian, alas kaki, dan tutup kepala/Clothing, footwear, and headgear	43 814	40 306
Barang tahan lama/Durable goods	85 043	48 167
Pajak, pungutan, dan asuransi/Taxes and insurance	50 894	44 617
Keperluan pesta dan upacara/kenduri/Parties and ceremonies	13 663	15 700
Jumlah bukan makanan/Total non-food	623 749	571 609
Jumlah/Total	1 245 144	1 196 241

Sumber/Source: BPS, Survei Sosial Ekonomi Nasional (Susenas) Maret 2021 dan Maret 2022/BPS-Statistics Indonesia, National Socioeconomic Survey

Tabel
Table 10.2

Persentase Pengeluaran per Kapita Sebulan Menurut Kelompok Komoditas di Kabupaten Indragiri Hulu, 2021 dan 2022
Percentage of Monthly Expenditure per Capita by Commodity Group in Indragiri Hulu Regency, 2021 and 2022

Kelompok Komoditas/Commodity Group	2021	2022
(1)	(2)	(3)
Makanan/Food		
Padi-padian/Cereals	6,16	5,85
Umbi-umbian/Tubers	0,68	0,59
Ikan/udang/cumi/kerang/Fish/shrimp/common squid/shells	5,14	5,60
Daging/Meat	2,32	2,35
Telur dan susu/Eggs and milk	2,91	2,75
Sayur-sayuran/Vegetables	5,99	5,85
Kacang-kacangan/Legumes	0,87	0,85
Buah-buahan/Fruits	2,1	2,10
Minyak dan kelapa/Oil and coconut	1,62	2,37
Bahan minuman/Beverage stuffs	1,47	1,51
Bumbu-bumbuan/Spices	1,09	1,08
Konsumsi lainnya/Miscellaneous food items	0,85	0,97
Makanan dan minuman jadi/Prepared food and beverages	11,3	12,49
Rokok/Cigarettes	7,41	7,85
Jumlah makanan/Total food	49,91	52,22
Bukan makanan/Non-food		
Perumahan dan fasilitas rumah tangga/Housing and household facilities	24,88	24,33
Aneka barang dan jasa/Goods and services	9,68	11,02
Pakaian, alas kaki, dan tutup kepala/Clothing, footwear, and headgear	3,52	3,37
Barang tahan lama/Durable goods	6,83	4,03
Pajak, pungutan, dan asuransi/Taxes and insurance	4,09	3,73
Keperluan pesta dan upacara/kenduri/Parties and ceremonies	1,1	1,31
Jumlah bukan makanan/Total non-food	50,09	47,78
Jumlah/Total	100	100,00

Sumber/Source: BPS, Survei Sosial Ekonomi Nasional (Susenas) Maret 2021 dan Maret 2022/BPS-Statistics Indonesia, National Socioeconomic Survey



Jumlah Pasar senantiasa mengalami peningkatan dari tahun ke tahun, kecuali pada tahun 2022 yang mana ia sama dengan tahun 2021

PENJELASAN TEKNIS**TECHNICAL NOTES**

1. **Perusahaan Kecil (PK)** adalah perusahaan yang melakukan kegiatan usaha perdagangan dengan modal disetor dan kekayaan bersih (netto) seluruhnya sampai Rp. 200.000.000,- tidak termasuk tanah dan bangunan tempat usaha.
 2. **Perusahaan Menengah (PM)** adalah perusahaan yang melakukan kegiatan usaha perdagangan dengan modal disetor dan kekayaan bersih (netto) seluruhnya diatas Rp. 200.000.000,- sampai Rp. 500.000.000,- tidak termasuk tanah dan bangunan tempat usaha.
 3. **Perusahaan Besar (PB)** adalah perusahaan yang melakukan kegiatan usaha perdagangan dengan modal disetor dan kekayaan bersih (netto) seluruhnya diatas Rp. 500.000.000,- tidak termasuk tanah dan bangunan tempat usaha.
 4. **Surat Izin Usaha Perdagangan (SIUP)** adalah surat izin yang diberikan oleh pejabat yang ditunjuk kepada pengusaha untuk melaksanakan usaha di bidang perdagangan dan jasa. SIUP diberikan kepada para
1. **Small Company (PK)** is a company engaged in trading activities with paid up capital and net assets of up to Rp. 200,000,000,- excluding land and building of business premises.
 2. **Medium Company (PM)** is a company engaged in trading activities with paid-up capital and net assets above Rp. 200,000,000,- up to Rp. 500,000,000,- excluding land and building of business premises.
 3. **Large Company (PB)** is a company engaged in trading activities with paid up capital and net assets of up to Rp. 500,000,000,- excluding land and building of business premises.
 4. **Trading Business License (SIUP)** is a license granted by a designated officer to the entrepreneur to carry out business in the field of trade and services. SIUP is given to individual entrepreneurs, Firma, CV, PT, Cooperative, BUMN, and so on.

pengusaha baik perorangan, Firma, CV, PT, Koperasi, BUMN, dan sebagainya.

5. **Koperasi** adalah badan usaha yang beranggotakan orang seorang atau badan hukum koperasi dengan melandaskan kegiatannya berdasarkan prinsip koperasi sekaligus sebagai gerakan ekonomi rakyat yang berdasar atas asas kekeluargaan.
6. **Perusahaan perorangan** adalah badan usaha yang dimiliki oleh satu orang.
7. **Koperasi Unit Desa (KUD)** adalah suatu koperasi serba usaha yang beranggotakan penduduk desa dan berlokasi di daerah pedesaan, daerah kerjanya biasanya mencakup satu wilayah kecamatan.
8. **Koperasi Serba Usaha (KSU)** adalah koperasi yang kegiatan usahanya di berbagai sektor ekonomi, seperti bidang produksi, konsumsi, perkreditan, dan jasa.
9. **Kopkar** adalah sebuah koperasi yang berada di sebuah perusahaan tertentu yang beranggotakan karyawan di perusahaan tersebut.
5. **Cooperative** is an establishment that's its members are people or establishments with legal status of cooperative and its activities based on people economic movement.
6. **Individual company** is an enterprise owned by one person.
7. **Village Unit Cooperatives (KUD)** is a business cooperatives whose members are villagers and are located in rural areas, the area of work usually includes one sub district.
8. **Business Multipurpose Cooperative (KSU)** is a cooperative whose business activities in various sectors of the economy, such as production, consumption, credit, and services.
9. **Kopkar** is a cooperative that is in a certain company that consists of employees in the company.

ULASAN

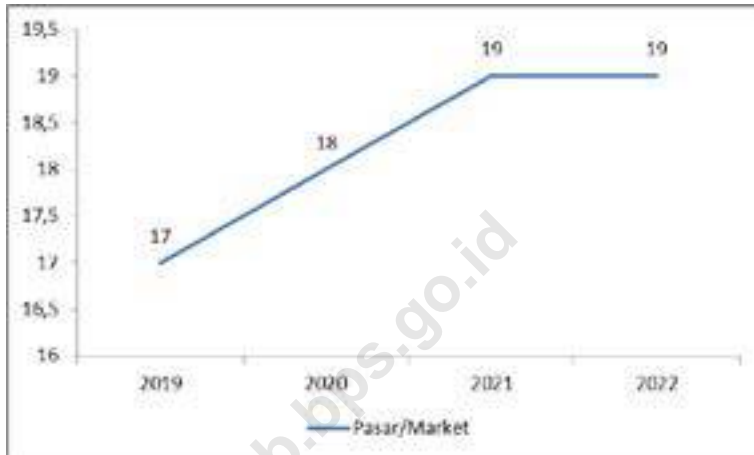
Jumlah pasar yang terdapat di Kabupaten Indragiri Hulu sebanyak 19 pasar.

DESCRIPTION

There are 88 markets in Indragiri Hulu Regency, consisting of 19 markets.

<https://inhukab.bps.go.id>

Gambar 11.1 **Jumlah Sarana Perdagangan Menurut Jenisnya di Kabupaten Indragiri Hulu, 2019–2022**
Figures **Number of Trading Facilities by Type of Facility in Indragiri Hulu Regency, 2019–2022**



Sumber/Source: Dinas Perindustrian dan Perdagangan Kabupaten Indragiri Hulu/Transportation Department of Indragiri Hulu Regency

Tabel 11.1 Jumlah Sarana Perdagangan Menurut Jenisnya di Kabupaten Indragiri Hulu, 2019–2022
Table *Number of Trading Facilities by Type of Facility in Indragiri Hulu Regency, 2019–2022*

Jenis Sarana Perdagangan <i>Type of Trading Facilities</i>	2019	2020	2021	2022
(1)	(2)	(3)	(4)	(5)
Pasar/Market	17	18	19	19
Toko/Store
Kios/Stall	965	965	986	986
Warung/roadside stall
Jumlah/Total

Sumber/Source: Dinas Perindustrian dan Perdagangan Kabupaten Indragiri Hulu/Transportation Department of Indragiri Hulu Regency

Tabel
Table 11.2

Jumlah unit usaha, tenaga kerja, nilai investasi dan nilai produksi industri kimia agro dan hasil hutan (IKAHH) menurut industri di Kabupaten Indragiri Hulu 2022
Number of business units, workforce, investment value and production value of the agrochemical and forest product industry (IKAHH) by industry in Indragiri Hulu Regency 2022

	Industri Industry	Unit Usaha	Tenaga Kerja	Investasi (000 Rp)	Nilai Produk (000 Rp)
		(2)	(3)	(4)	(5)
1	Tempe	106	1 030 208	800	6 056 460
2	Peyek	20	68 613	29	1 241 772
3	Tahu	56	1 912 670	98	14 768 244
4	Keripik Pisang	49	288 641	86	2 910 000
5	Kue Bawang	66	146 505	120	2 474 400
6	Kue Bawang Jengkol	1	200	2	6 000
7	Kue Bawang Petai	2	200	2	6 000
8	Kerupuk Sagu	15	103 850	35	3 000
9	Kelanting Jahe	5	1 833	9	770 148
10	Rengginang	14	34 460	19	902 400
11	Kerupuk Jengkol	10	14 100	6	357 120
12	Kerupuk Ice Cream	1	5 000	2	115 080
13	Stik Ubi Ungu	2	12 000	4	81 000
14	Keripik Balado	17	22 178	19	9 600
15	Keripik Ubi	65	481 727	104	241 440
16	Dodol Nenas	5	1 200	4	2 053 668
17	Keripik Sukun	3	500	6	14 400
18	Keripik Bonggol Pisang	1	200	2	12 000
19	Pisang Sale	2	10 000	3	6 000
20	Roma Jahe	5	5 437	3	120 000
21	Keripik Kentang	2	5 100	4	32 148 732
22	Ikan Salai	4	48 500	8	7 200
23	Kue Lanting	17	48 533	25	1 800
24	Rengginang Ketan	1	7 000	2	60 000
25	Kripik Tempe	24	236 923	38	124 920

Industri Industry	Unit Usaha	Tenaga Kerja	Investasi (000 Rp)	Nilai Produk (000 Rp)
	(2)	(3)	(4)	(5)
26 Bolu Berendam	5	8 333	10	351 600
27 Lanting Sagu	1	200	2	552 000
28 Kerupuk Udang	3	32 400	4	822 120
29 Keripik Ayam Bawang	1	10 000	2	82 800
30 Dodol	11	30 200	20	305 760
31 Kue Ranting	1	1 000	2	15 000
32 Kerupuk Kulit	2	100 000	3	475 200
33 Nuget	1	100 000	2	1 800 000
34 Air Isi Ulang	188	11 792 386	350	72 000
35 Perabot	277	9 854 825	522	159 720
36 Pupuk Organik	5	132 500	11	12 000
37 Industri Pembuatan Arang	5	231 750	9	255 540
38 Pupuk Kompos	1	200	2	1 800 000
39 Pakan Ternak	1	60 000	2	6 828 660
40 Industri Pupuk Kandang	1	5 000	2	12 000
41 Palet Karet	1	50 000	3	216 000
42 Industri Moulding dan Komponen Bahan Bangunan	8	436 000	8	7 200
43 Industri Bahan Bangunan dari Porselin	6	365 000	5	4 800
44 Industri Vanel dari Kayu dan Lainnya	4	45 000	2	17 452 800
45 Briket	1	220 000	2	123 600
46 Kacang Tujen	4	45 400	8	17 520
47 Stick Royco	4	45 400	4	17 520
48 Kue Cincin	14	278 100	20	356 400
49 Keripik Buah dan Sayur	2	200	1	9 600
50 Kopi	1	10 000	2	156 000

	Industri Industry	Unit Usaha	Tenaga Kerja	Investasi (000 Rp)	Nilai Produk (000 Rp)
		(2)	(3)	(4)	(5)
51	Kue Kering/Basah	11	60 000	28	27 257 640
52	Kerupuk Pilus	1	60 000	2	54 259 740
53	Bolu Kering	1	5 000	2	12 000
54	Jahe Serbuk	5	50 000	3	216 000
55	Cincang Ubi	2	436 000	8	7 200
56	Jagung Goreng	3	365 000	8	4 800
57	Keripik Tahu	2	7 000	2	60 000
58	Kerupuk Kuning	1	236 923	2	124 920
59	Madu	1	8 333	5	351 600
60	Wajik	1	200	2	552 000
61	Cakar Ayam	1	32 400	4	822 120
62	Dendeng Daun Singkong	1	10 000	2	82 800
63	Rendang Telor	1	5 000	2	115 080
64	Keripik Kenikir	1	12 000	4	81 000
	Jumlah	1 073	29 627 328	2 502	180 344 124

Sumber/Source: Dinas Perindustrian dan Perdagangan Kabupaten Indragiri Hulu/Transportation Department of Indragiri Hulu Regency

Tabel
Table 11.3

Jumlah Unit Usaha, Tenaga Kerja, Nilai Investasi dan Nilai Produksi Industri Logam Mesin dan Elektronika (ILMEA) menurut Industri di Kabupaten Indragiri Hulu, 2022
Number of Business Units, Labor, Investment Value and Production Value of the Metal Machinery and Electronics Industry (ILMEA) by Industry in Indragiri Hulu Regency, 2022

Industri Industry	Unit Usaha	Tenaga Kerja	Investasi (000 Rp)	Nilai Produk (000 Rp)
	(2)	(3)	(4)	(5)
1 Barang dari Semen	1	10 000	6	1 320 000
2 Penjahit Pakaian	431	11 646 245	135	28 944 636
3 Pertenunan	1	8 000	2	180 000
4 Batu Bata	204	3 087 530	476	17 907 996
5 Industri Kerajinan Tangan/ Anyaman	204	387 508	724	1 415 100
6 Industri Pengolahan Limbah	4	65 000	11	7 200
7 Batik	3	6 000	16	156 000
8 Pengrajin Plastik Bekas	7	20 000	19	46 560
9 Batu Cincin/Batu Akik	5	28 843	9	310 260
Jumlah	860	15 259 126	1 398	50 287 752

Sumber/Source: Dinas Perindustrian dan Perdagangan Kabupaten Indragiri Hulu/Transportation Department of Indragiri Hulu Regency

Tabel
Table 11.4

Jumlah Unit Usaha, Tenaga Kerja, Nilai Investasi dan Nilai Produksi Industri Kerajinan (IKAIK) menurut Industri di Kabupaten Indragiri Hulu, 2022
Number of Business Units, Labor, Investment Value and Production Value of the Handicraft Industry (IKAIK) by Industry in Indragiri Hulu Regency, 2022

	Industri Industry	Unit Usaha	Tenaga Kerja	Investasi (000 Rp)	Nilai Produk (000 Rp)
		(2)	(3)	(4)	(5)
1	Pandai Besi	62	832 712	105	11 985 000
2	Bengkel Las	142	6 021 800	305	32 767 380
3	Bubut Besi	3	30 000	9	1 296 000
4	Tukang Mas	39	586 500	85	199 264 284
5	Bengkel Sepeda Motor	263	23 397 420	1 556	30 382 608
6	Service Elektronik	32	801 040	52	619 056
7	Dinamo Service	3	50 000	5	180 000
8	Pengrajin Plastik Bekas	7	20 000	19	46 560
9	Batu Cincin/Batu Akik	5	28 843	9	310 260
	Jumlah	544	31 719 472	2 117	276 494 328

Sumber/Source: Dinas Perindustrian dan Perdagangan Kabupaten Indragiri Hulu/Transportation Department of Indragiri Hulu Regency

<https://inhukab.bps.go.id>

<https://inhukab.bps.go.id>

12

SISTEM NERACA NASIONAL

SYSTEM OF REGIONAL ACCOUNTS



Pertumbuhan ekonomi Indragiri Hulu senantiasa mengalami kenaikan dari tahun 2020, dimana pada tahun 2020 mengalami penurunan yang drastis karena musibah covid-19, namun di tahun selanjutnya mengalami perbaikan sehingga ditahun 2022 menjadi 5.



Lapangan usaha yang memberikan sumbangan terbesar terhadap PDRB adalah Pertanian, Kehutanan dan Perikanan sebesar 32, lalu setelahnya adalah Industri Pengolahan sebesar 28, lalu setelahnya konstruksi sebesar 14.

PENJELASAN TEKNIS**TECHNICAL NOTES**

1. Produk Domestik Regional Bruto (PDRB) menggambarkan kemampuan suatu wilayah untuk menciptakan nilai tambah pada suatu waktu tertentu. PDRB menurut lapangan usaha mengalami perubahan klasifikasi dari 9 lapangan usaha menjadi 17 lapangan usaha. PDRB menurut lapangan usaha dirinci menurut total nilai tambah dari seluruh sektor ekonomi yang mencakup lapangan usaha Pertanian, Kehutanan, dan Perikanan; Pertambangan dan Pengalihan; Industri Pengolahan; Pengadaan Listrik dan Gas; Pengadaan Air; Pengelolaan Sampah, Limbah, dan Daur Ulang; Konstruksi; Perdagangan Besar dan Eceran; Reparasi Mobil dan Sepeda Motor; Transportasi dan Pergudangan; Penyediaan Akomodasi dan Makan Minum; Informasi dan Komunikasi; Jasa; Keuangan dan Asuransi; Real Estate; Jasa Perusahaan; Administrasi Pemerintahan, Pertahanan, dan Jaminan Sosial Wajib, Jasa Pendidikan, Jasa Kesehatan dan Kegiatan Sosial; Jasa Lainnya.

2. PDRB Atas Dasar Harga Berlaku adalah jumlah nilai produksi atau pendapatan atau pengeluaran yang dinilai sesuai dengan harga yang berlaku pada tahun yang

1. Gross Regional Domestic Product (GRDP) describes the ability of a region to create added value at a certain time. GRDP by industry classification changes from 9 sectors to 17 industries. GRDP by industries is classified by types of economic activities such as Agriculture, Forestry, and Fishing; Mining and Quarrying; Manufacturing; Electricity and Gas; Water Supply, Sewerage, Waste Management and Remediation Activities; Construction; Wholesale and Retail Trade; Repair of Motor Vehicles and Motorcycles; Transportation and Storage; Accommodation and Food Service Activities; Information and Communication; Financial and Insurance Activities; Real Estate Activities; Business Activities; Public Administration; Defence and Compulsory Social Security; Education; Human Health and Social Work Activities; and Other Services Activities.

2. GRDP at Current Market Prices is the amount of production value or the income or expenditure is assessed according to the prices prevailing during that year.

bersangkutan.

3. **PDRB Atas Dasar Harga Konstan** adalah jumlah nilai produksi atau pendapatan atau pengeluaran yang dinilai atas dasar harga tetap (harga pada tahun dasar) yang digunakan selama satu tahun.
 4. **Distribusi Persentase PDRB** digunakan untuk mengamati struktur perekonomian/ kontribusi sektor ekonomi.
 5. **Laju Pertumbuhan PDRB** diperoleh dari perhitungan PDRB atas dasar harga konstan. Laju pertumbuhan menunjukkan perkembangan agregat pendapatan dari satu waktu tertentu terhadap waktu sebelumnya.
 6. **Indeks Harga Implisit** menggambarkan tingkat perkembangan harga (dari agregat pendapatan terhadap harga pada tahun dasar) atau inflasi secara makro.
3. **GRDP Constant Price** is the amount of production value or income or expenditure assessed on the basis of a fixed price (the price in the base year) which is used for one year.
 4. **Percentage Distribution of GRDP** used to observe the structure of the economy / contribution of economic sector.
 5. **The growth rate of the GRDP** obtained from the calculation GRDP at constant prices. The rate of growth shows the development of the aggregate income of a specified time to an earlier time.
 6. **Implicit Price Index** describes the price development level (of aggregate income to prices in the base year) or macro level inflation.

ULASAN

Laju pertumbuhan ekonomi Kabupaten Indragiri Hulu tahun 2022 berdasarkan tahun dasar 2010 adalah sebesar 4,63 persen. Sektor Transportasi dan Perdagangan merupakan sektor yang mengalami peningkatan laju pertumbuhan paling signifikan, yakni 15,84 persen. Sebaliknya, sektor Administrasi Pemerintahan, Pertahanan, dan Jaminan Sosial Wajib, dengan pertumbuhan minus 0,46.

Berdasarkan persentase distribusi PDRB per sektor tahun 2022, sektor yang memberikan kontribusi terbesar dalam meningkatkan nilai PDRB Kabupaten Indragiri Hulu adalah sektor pertanian, kehutanan, dan perikanan, diikuti oleh sektor industri pengolahan, yakni masing-masing sebesar 29,32 persen dan 27,34 persen.

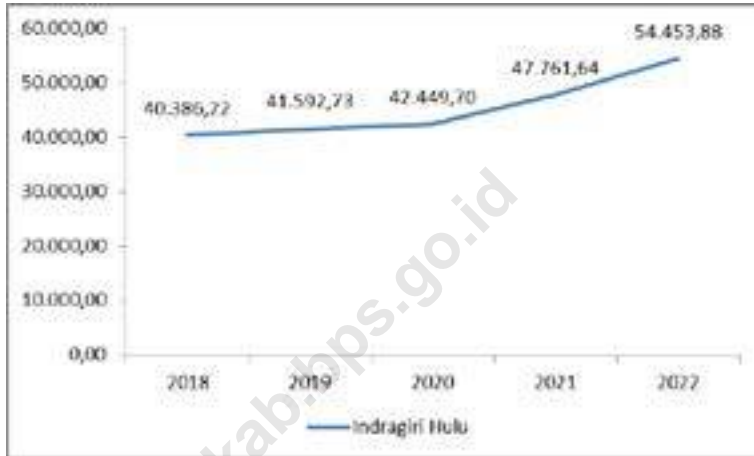
DESCRIPTION

The rate of economic growth in Indragiri Hulu in 2022 based on the base year 2010 amounted to 4,63 percent. Information and communication sector is a sector that experienced a significant growth rate increase, reaching 15.84 percent. In contrast, the mining and quarrying sectors as well as the financial and insurance activities sectors decreased, with growth of minus 0.46.

Based on the distribution percentage of GRDP by sector in 2022, the sector provided the largest contribution in enhancing the value of GRDP of Indragiri Hulu Regency was agriculture, forestry, and fisheries sector, followed by the manufacturing sector, ie respectively by 29.32 percent and 27.34 percent.

Gambar 12.1
Figures

Produk Domestik Regional Bruto Atas Dasar Harga Berlaku Menurut Lapangan Usaha di Kabupaten Indragiri Hulu (miliar rupiah), 2018–2022
Gross Regional Domestic Product at Current Market Prices by Industry in Indragiri Hulu Regency (billion rupiahs), 2018–2022

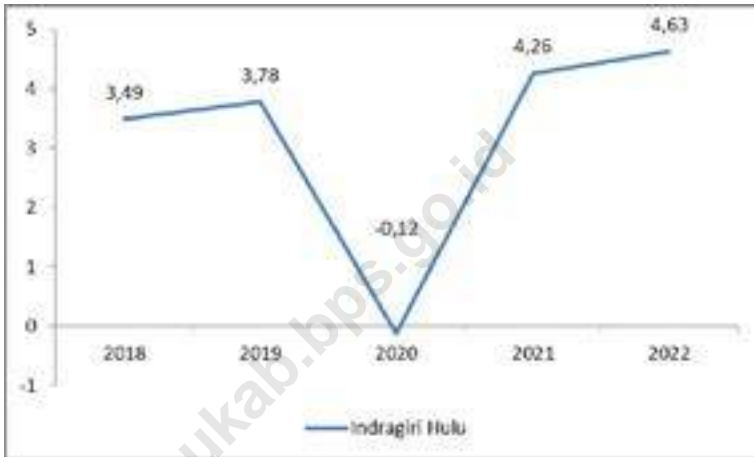


Sumber/Source: BPS, berbagai sensus, survei dan sumber lain/BPS-Statistics Indonesia, various census, survey, and other sources

Gambar 12.2
Figures

Laju Pertumbuhan Produk Domestik Regional Bruto Atas Dasar Harga Konstan 2010 Menurut Lapangan Usaha di Kabupaten Indragiri Hulu (persen), 2019–2022

Growth Rate of Gross Regional Domestic Product at 2010 Constant Market Prices by Industry in Indragiri Hulu Regency (percent), 2019–2022



Sumber/Source: BPS, berbagai sensus, survei dan sumber lain/BPS-Statistics Indonesia, various census, survey, and other sources

Tabel 12.1. Produk Domestik Regional Bruto Atas Dasar Harga Berlaku Menurut Lapangan Usaha di Kabupaten Indragiri Hulu (miliar rupiah), 2018–2022
Gross Regional Domestic Product at Current Market Prices by Industry in Indragiri Hulu Regency (billion rupiahs), 2018–2022

Lapangan Usaha/Industry	2018	2019	2020	2021 ^x	2022 ^{xx}
(1)	(2)	(3)	(4)	(5)	(6)
A Pertanian, Kehutanan, dan Perikanan/ <i>Agriculture, Forestry, and Fishing</i>	11 402,05	11 897,33	13 260,05	14 862,49	15 967,48
B Pertambangan dan Penggalian/ <i>Mining and Quarrying</i>	4 167,85	3 838,18	3 250,07	4 394,68	7 053,57
C Industri Pengolahan/ <i>Manufacturing</i>	11 178,99	11 392,17	12 025,37	13 449,43	14 888,50
D Pengadaan Listrik dan Gas/ <i>Electricity and Gas</i>	26,74	29,19	30,79	31,49	34,30
E Pengadaan Air; Pengelolaan Sampah, Limbah, dan Daur Ulang/ <i>Water Supply; Sewerage, Waste Management, and Remediation Activities</i>	16,83	17,21	17,63	18,25	19,19
F Konstruksi/ <i>Construction</i>	5 943,39	6 267,23	6 087,09	6 635,20	7 133,20
G Perdagangan Besar dan Eceran; Reparasi Mobil dan Sepeda Motor/ <i>Wholesale and Retail Trade; Repair of Motor Vehicles and Motorcycles</i>	4 368,39	4 689,25	4 437,89	4 811,35	5 448,87
H Transportasi dan Pergudangan/ <i>Transportation and Storage</i>	441,26	471,68	392,07	413,13	502,76
I Penyediaan Akomodasi dan Makan Minum/ <i>Accommodation and Food Service Activities</i>	346,51	366,41	294,71	346,96	391,38
J Informasi dan Komunikasi/ <i>Information and Communication</i>	283,66	311,86	339,11	359,09	388,87

Lanjutan Tabel/*Continued Table* 12.1

Lapangan Usaha/ <i>Industry</i>		2018	2019	2020	2021 ^x	2022 ^{xx}
(1)		(2)	(3)	(4)	(5)	(6)
K	Jasa Keuangan dan Asuransi/ <i>Financial and Insurance Activities</i>	379,87	386,56	399,42	435,93	498,95
L	Real Estat/ <i>Real Estate Activities</i>	510,45	530,80	541,28	564,14	615,82
M,N	Jasa Perusahaan/ <i>Business Activities</i>	1,43	1,56	1,25	1,26	1,39
O	Administrasi Pemerintahan, Pertahanan, dan Jaminan Sosial Wajib/ <i>Public Administration and Defence; Compulsory Social Security</i>	608,94	623,48	633,68	669,43	673,34
P	Jasa Pendidikan/ <i>Education</i>	312,70	334,70	346,82	357,53	376,85
Q	Jasa Kesehatan dan Kegiatan Sosial/ <i>Human Health and Social Work Activities</i>	84,23	95,35	108,31	113,25	118,30
R,S,T,U	Jasa Lainnya/ <i>Other Services Activities</i>	312,93	339,77	284,17	298,03	341,12
Produk Domestik Regional Bruto/<i>Gross Regional Domestic Product</i>		40 386,22	41 592,73	42 449,70	47 761,64	54 453,88

Sumber/*Source*: BPS, berbagai sensus, survei dan sumber lain/*BPS-Statistics Indonesia, various census, survey, and other sources*

Tabel
Table 12.2

Produk Domestik Regional Bruto Atas Dasar Harga Konstan 2010 Menurut Lapangan Usaha di Kabupaten Indragiri Hulu (miliar rupiah), 2018–2022
Gross Regional Domestic Product at 2010 Constant Market Prices by Industry in Indragiri Hulu Regency (billion rupiahs), 2018–2022

Lapangan Usaha/Industry	2018	2019	2020	2021^x	2022^{xx}
(1)	(2)	(3)	(4)	(5)	(6)
A Pertanian, Kehutanan, dan Perikanan/ <i>Agriculture, Forestry, and Fishing</i>	8 412,73	8 758,77	9 141,16	9 539,19	9 844,05
B Pertambangan dan Penggalian/ <i>Mining and Quarrying</i>	2 456,18	2 433,00	2 416,76	2 490,75	2 625,33
C Industri Pengolahan/ <i>Manufacturing</i>	9 065,92	9 473,43	9 574,78	9 876,29	10 256,83
D Pengadaan Listrik dan Gas/ <i>Electricity and Gas</i>	15,6	16,2	16,82	17,24	18,13
E Pengadaan Air; Pengelolaan Sampah, Limbah, dan Daur Ulang/ <i>Water Supply; Sewerage, Waste Management, and Remediation Activities</i>	14,69	14,94	15,29	15,84	16,42
F Konstruksi/ <i>Construction</i>	3 642,07	3 784,55	3 662,02	3 832,30	3 983,68
G Perdagangan Besar dan Eceran; Reparasi Mobil dan Sepeda Motor/ <i>Wholesale and Retail Trade; Repair of Motor Vehicles and Motorcycles</i>	2 830,09	2 959,99	2 689,77	2 904,11	3 221,19
H Transportasi dan Pergudangan/ <i>Transportation and Storage</i>	315,67	324,27	264,17	271,07	314,01
I Penyediaan Akomodasi dan Makan Minum/ <i>Accommodation and Food Service Activities</i>	228,06	238,75	189,92	220,81	244,26
J Informasi dan Komunikasi/ <i>Information and Communication</i>	216,78	232,88	253,54	267,41	284,09

Lanjutan Tabel/*Continued Table 12.2*

Lapangan Usaha/Industry		2018	2019	2020	2021^x	2022^{xx}
(1)		(2)	(3)	(4)	(5)	(6)
K	Jasa Keuangan dan Asuransi/ <i>Financial and Insurance Activities</i>	254,33	255,75	264,69	274,75	288,20
L	Real Estat/ <i>Real Estate Activities</i>	353,75	364,78	371,02	382,63	403,52
M,N	Jasa Perusahaan/ <i>Business Activities</i>	1,01	1,07	0,83	0,85	0,89
O	Administrasi Pemerintahan, Pertahanan, dan Jaminan Sosial Wajib/ <i>Public Administration and Defence; Compulsory Social Security</i>	491,85	497,09	489,88	513,01	510,64
P	Jasa Pendidikan/ <i>Education</i>	206,03	216,9	221,00	226,17	235,15
Q	Jasa Kesehatan dan Kegiatan Sosial/ <i>Human Health and Social Work Activities</i>	56,37	61,74	68,69	71,06	72,80
R,S,T,U	Jasa Lainnya/ <i>Other Services Activities</i>	216,89	232,32	191,62	199,51	224,47
Produk Domestik Regional Bruto/Gross Regional Domestic Product		28 778,04	29 866,43	29 831,96	31 102,98	32 543,67

Catatan/Note: ...

Sumber/Source: BPS, berbagai sensus, survei dan sumber lain/*BPS-Statistics Indonesia, various census, survey, and other sources*

Tabel
Table 12.3

Distribusi Persentase Produk Domestik Regional Bruto Atas Dasar Harga Berlaku Menurut Lapangan Usaha di Kabupaten Indragiri Hulu, 2018–2022
Percentage Distribution of Gross Regional Domestic Product at Current Market Prices by Industry in Indragiri Hulu Regency, 2018–2022

Lapangan Usaha/ <i>Industry</i>	2018	2019	2020	2021 ^x	2022 ^{xx}
(1)	(2)	(3)	(4)	(5)	(6)
A Pertanian, Kehutanan, dan Perikanan/ <i>Agriculture, Forestry, and Fishing</i>	28,23	28,6	31,24	31,12	29,32
B Pertambangan dan Penggalian/ <i>Mining and Quarrying</i>	10,32	9,23	7,66	9,20	12,95
C Industri Pengolahan/ <i>Manufacturing</i>	27,68	27,39	28,33	28,16	27,34
D Pengadaan Listrik dan Gas/ <i>Electricity and Gas</i>	0,07	0,07	0,07	0,07	0,06
E Pengadaan Air; Pengelolaan Sampah, Limbah, dan Daur Ulang/ <i>Water Supply; Sewerage, Waste Management, and Remediation Activities</i>	0,04	0,04	0,04	0,04	0,04
F Konstruksi/ <i>Construction</i>	14,72	15,07	14,34	13,89	13,10
G Perdagangan Besar dan Eceran; Reparasi Mobil dan Sepeda Motor/ <i>Wholesale and Retail Trade; Repair of Motor Vehicles and Motorcycles</i>	10,82	11,27	10,45	10,07	10,01
H Transportasi dan Pergudangan/ <i>Transportation and Storage</i>	1,09	1,13	0,92	0,86	0,92
I Penyediaan Akomodasi dan Makan Minum/ <i>Accommodation and Food Service Activities</i>	0,86	0,88	0,69	0,73	0,72
J Informasi dan Komunikasi/ <i>Information and Communication</i>	0,7	0,75	0,80	0,75	0,71
K Jasa Keuangan dan Asuransi/ <i>Financial and Insurance Activities</i>	0,94	0,93	0,94	0,91	0,92

Lanjutan Tabel/*Continued Table* 12.3

Lapangan Usaha/ <i>Industry</i>		2018	2019	2020	2021 ^x	2022 ^{xx}
(1)		(2)	(3)	(4)	(5)	(6)
L	Real Estat/ <i>Real Estate Activities</i>	1,26	1,28	1,28	1,18	1,13
M,N	Jasa Perusahaan/ <i>Business Activities</i>	0,00	0,00	0,00	0,00	0,00
O	Administrasi Pemerintahan, Pertahanan, dan Jaminan Sosial Wajib/ <i>Public Administration and Defence; Compulsory Social Security</i>	1,51	1,50	1,49	1,40	1,24
P	Jasa Pendidikan/ <i>Education</i>	0,77	0,80	0,82	0,75	0,69
Q	Jasa Kesehatan dan Kegiatan Sosial/ <i>Human Health and Social Work Activities</i>	0,21	0,23	0,26	0,24	0,22
R,S,T,U	Jasa Lainnya/ <i>Other Services Activities</i>	0,77	0,82	0,67	0,62	0,63
Produk Domestik Regional Bruto/<i>Gross Regional Domestic Product</i>		100,00	100,00	100,00	100,00	100,00

Catatan/*Note*: ...Sumber/*Source*: BPS, berbagai sensus, survei dan sumber lain/*BPS-Statistics Indonesia, various census, survey, and other sources*

Tabel
Table 12.4

Laju Pertumbuhan Produk Domestik Regional Bruto Atas Dasar Harga Konstan 2010 Menurut Lapangan Usaha di Kabupaten Indragiri Hulu (persen), 2019–2022
Growth Rate of Gross Regional Domestic Product at 2010 Constant Market Prices by Industry in Indragiri Hulu Regency (percent), 2019–2022

Lapangan Usaha/Industry		2019	2020	2021 ^x	2022 ^{xx}
(1)		(2)	(3)	(4)	(5)
A	Pertanian, Kehutanan, dan Perikanan/ <i>Agriculture, Forestry, and Fishing</i>	4,11	4,37	4,35	3,20
B	Pertambangan dan Penggalian/ <i>Mining and Quarrying</i>	-0,94	-0,67	3,06	5,40
C	Industri Pengolahan/ <i>Manufacturing</i>	4,49	1,07	3,15	3,85
D	Pengadaan Listrik dan Gas/ <i>Electricity and Gas</i>	3,82	3,88	2,46	5,20
E	Pengadaan Air; Pengelolaan Sampah, Limbah, dan Daur Ulang/ <i>Water Supply; Sewerage, Waste Management, and Remediation Activities</i>	1,66	2,32	3,62	3,69
F	Konstruksi/ <i>Construction</i>	3,91	-3,24	4,65	3,95
G	Perdagangan Besar dan Eceran; Reparasi Mobil dan Sepeda Motor/ <i>Wholesale and Retail Trade; Repair of Motor Vehicles and Motorcycles</i>	4,59	-9,13	7,97	10,92
H	Transportasi dan Pergudangan/ <i>Transportation and Storage</i>	2,73	-18,53	2,61	15,84
I	Penyediaan Akomodasi dan Makan Minum/ <i>Accommodation and Food Service Activities</i>	4,69	-20,45	16,26	10,62
J	Informasi dan Komunikasi/ <i>Information and Communication</i>	7,43	8,87	5,47	6,24
K	Jasa Keuangan dan Asuransi/ <i>Financial and Insurance Activities</i>	0,56	3,49	3,80	4,90
L	Real Estat/ <i>Real Estate Activities</i>	3,12	1,71	3,13	5,46

Lanjutan Tabel/*Continued Table 12.4*

Lapangan Usaha/ <i>Industry</i>		2019	2020	2021 ^x	2022 ^{xx}
(1)		(2)	(3)	(4)	(5)
M,N	Jasa Perusahaan/ <i>Business Activities</i>	5,61	-22,04	1,46	4,85
O	Administrasi Pemerintahan, Pertahanan, dan Jaminan Sosial Wajib/ <i>Public Administration and Defence; Compulsory Social Security</i>	1,06	-1,45	4,72	-0,46
P	Jasa Pendidikan/ <i>Education</i>	5,27	1,89	2,34	3,97
Q	Jasa Kesehatan dan Kegiatan Sosial/ <i>Human Health and Social Work Activities</i>	9,52	11,26	3,45	2,45
R,S,T,U	Jasa Lainnya/ <i>Other Services Activities</i>	7,12	-17,52	4,12	12,51
Produk Domestik Regional Bruto/<i>Gross Regional Domestic Product</i>		3,78	-0,12	4,26	4,63

Sumber/*Source*: BPS, berbagai sensus, survei dan sumber lain/*BPS-Statistics Indonesia, various census, survey, and other sources*

Tabel
Table 12.5

Produk Domestik Regional Bruto Atas Dasar Harga Berlaku Menurut Jenis Pengeluaran di Kabupaten Indragiri Hulu (miliar rupiah), 2018–2022
Gross Regional Domestic Product at Current Market Prices by Type of Expenditure in Indragiri Hulu Regency (billion rupiahs), 2018–2022

Jenis Pengeluaran Type of Expenditure	2018	2019	2020	2021^x	2022^{xx}
(1)	(2)	(3)	(4)	(5)	(6)
Pengeluaran Konsumsi Rumah Tangga <i>Household Consumption Expenditure</i>	16 272,69	17 225,24	17 280,38	18 031,79	19 933,76
Pengeluaran Konsumsi LNPRT <i>NPISH Consumption Expenditure</i>	216,67	247,99	255,15	243,41	266,68
Pengeluaran Konsumsi Pemerintah <i>Government Consumption Expenditure</i>	1 466,40	1 687,82	1 585,51	1 606,15	1 660,86
Pembentukan Modal Tetap Bruto <i>Gross Fixed Capital Formation</i>	15 872,97	16 904,99	16 697,98	17 835,11	19 491,98
Perubahan Inventori <i>Changes in Inventories</i>	345,02	348,85	584,37	96,73	51,56
Net Ekspor Barang dan Jasa <i>Net Exports of Goods and Services</i>	6 212,47	5 177,84	6 046,30	9 948,45	13 049,05
Produk Domestik Regional Bruto Gross Regional Domestic Product	40 386,22	41 592,73	42 449,70	47 761,64	54 453,88

Sumber/Source: BPS, berbagai sensus, survei dan sumber lain/BPS-Statistics Indonesia, various census, survey, and other sources

Tabel
Table 12.6

Produk Domestik Regional Bruto Atas Dasar Harga Konstan 2010 Menurut Jenis Pengeluaran di Kabupaten Indragiri Hulu (miliar rupiah), 2018–2022
Gross Regional Domestic Product at 2010 Constant Market Prices by Type of Expenditure in Indragiri Hulu Regency (billion rupiahs), 2018–2022

Jenis Pengeluaran <i>Type of Expenditure</i>	2018	2019	2020	2021^x	2022^{xx}
(1)	(2)	(3)	(4)	(5)	(6)
Pengeluaran Konsumsi Rumah Tangga <i>Household Consumption Expenditure</i>	10 508,48	10 879,13	10 684,24	11 070,43	11 602,14
Pengeluaran Konsumsi LNPRT <i>NPISH Consumption Expenditure</i>	135,60	152,03	153,25	144,62	151,16
Pengeluaran Konsumsi Pemerintah <i>Government Consumption Expenditure</i>	980,50	1 023,91	940,77	952,44	973,02
Pembentukan Modal Tetap Bruto <i>Gross Fixed Capital Formation</i>	9 970,82	10 321,23	10 138,83	10 449,17	10 927,14
Perubahan Inventori <i>Changes in Inventories</i>	141,39	160,86	241,52	57,46	29,61
Net Ekspor Barang dan Jasa <i>Net Exports of Goods and Services</i>	7 041,24	7 329,26	7 673,35	8 428,86	8 860,60
Produk Domestik Regional Bruto Gross Regional Domestic Product	28 778,04	29 866,43	29 831,96	31 102,98	32 543,67

Catatan/Note: ...

Sumber/Source: BPS, berbagai sensus, survei dan sumber lain/BPS-Statistics Indonesia, various census, survey, and other sources

8

Indragiri Hulu berada di urutan ke-8 dalam Jumlah Penduduk terbanyak di Provinsi Riau sebesar 464.076 penduduk

8

Indragiri Hulu berada di urutan ke-8 dalam Indeks Pembangunan Manusia tertinggi di Provinsi Riau sebesar 70,46

4

Indragiri Hulu berada di urutan ke-4 dalam Jumlah Penduduk. Misik paling sedikit di Provinsi Riau sebesar 27,46 ribu penduduk

2

Indragiri Hulu berada di urutan ke-2 dalam Tingkat Pengangguran Terbuka paling sedikit di Provinsi Riau sebesar 2,53

PENJELASAN TEKNIS

1. **Jumlah penduduk dan Angka Harapan Hidup** penduduk setiap negara merupakan hasil estimasi yang merujuk pada data sensus yang dilakukan setiap negara. Misalnya Indonesia mengacu pada hasil Sensus Penduduk (SP) 2010. Estimasi tersebut memperhatikan perubahan tingkat kelahiran, kematian, dan perpindahan penduduk.
2. **Laju pertumbuhan Produk Domestik Bruto (PDB)** diperoleh dari perhitungan PDB atas dasar harga konstan. Diperoleh dengan cara mengurangi nilai PDB pada tahun ke-n terhadap nilai pada tahun ke n-1 (tahun sebelumnya), dibagi dengan nilai pada tahun ke n-1, dikalikan dengan 100 persen. Laju pertumbuhan menunjukkan perkembangan agregat pendapatan dari satu waktu tertentu terhadap waktu sebelumnya.
3. **Penduduk Miskin** adalah penduduk yang memiliki rata-rata pengeluaran perkapita perbulan dibawah garis kemiskinan. Untuk mengukur kemiskinan, BPS menggunakan konsep kemampuan memenuhi kebutuhan dasar (*basic needs approach*). Dengan pendekatan ini, kemiskinan dipandang sebagai ketidakmampuan dari sisi ekonomi untuk memenuhi kebutuhan dasar makanan dan

TECHNICAL NOTES

1. **Population data and life expectancy at birth data** of each country refer to the population census - based estimation result conducted by each country. For example, Indonesia population data refer to the result of the 2010 Population Census. The estimates took into account the trends in fertility, mortality, and migration.
2. **Growth rate of Gross Domestic Product is derived from GDP** at constant market prices. It is obtained by subtracting the value of GDP year n with the value of GDP year $n-1$, divided by the value of GDP year $n-1$ then multiplied by 100 percent. The growth rate of GDP explains the income growth during the given period.
3. **Poor population** is the population that has an average monthly per capita expenditure below the poverty line. To measure poverty, BPS uses the concept of ability to meet basic needs (*basic needs approach*). With this approach, poverty is seen as an inability on the economic side to meet basic food and non-food needs as measured by expenditure.

bukan makanan yang diukur dari sisi pengeluaran.

4. Indeks Pembangunan Manusia (IPM) diperkenalkan oleh United Nations Development Programme (UNDP) pada tahun 1990 dan dipublikasikan secara berkala dalam laporan tahunan Human Development Report (HDR). IPM menjelaskan bagaimana penduduk dapat mengakses hasil pembangunan dalam memperoleh pendapatan, kesehatan, pendidikan, dan sebagainya. IPM dibentuk oleh 3 (tiga) dimensi dasar yaitu, umur panjang dan hidup sehat, pengetahuan serta standar hidup layak. IPM merupakan indikator penting untuk mengukur keberhasilan dalam upaya membangun kualitas hidup manusia (masyarakat/penduduk). IPM dapat menentukan peringkat atau level pembangunan suatu wilayah/negara. Bagi Indonesia, IPM merupakan data strategis karena selain sebagai ukuran kinerja Pemerintah, IPM juga digunakan sebagai salah satu alokator penentuan Dana Alokasi Umum (DAU).

4. The Human Development Index (HDI) was introduced by the United Nations Development Program (UNDP) in 1990 and is published regularly in the annual Human Development Report (HDR) report. IPM explains how residents can access the results of development in obtaining income, health, education, and so on. HDI is formed by 3 (three) basic dimensions namely, long life and healthy living, knowledge and decent living standards. HDI is an important indicator to measure success in efforts to build the quality of human life (community / population). HDI can determine the ranking or level of development of a region / country. For Indonesia, HDI is a strategic data because in addition to being a measure of Government performance, HDI is also used as one of the allocators for determining the General Allocation Fund (GAF).

ULASAN

Berdasarkan hasil proyeksi sementara Tahun 2021 yang dilaksanakan pada bulan September, jumlah penduduk di Provinsi Riau berjumlah 6,61 juta jiwa. Secara regional, kabupaten/kota yang memiliki jumlah penduduk terbanyak adalah Kota Pekanbaru, yakni 1.007,54 ribu jiwa. Sedangkan Kabupaten Kepulauan Meranti menjadi kabupaten/kota dengan jumlah penduduk terendah.

Kondisi perekonomian suatu daerah dapat dilihat dari beberapa indikator, diantaranya laju pertumbuhan PDRB, pendapatan perkapita dan inflasi. Selain menjadi indikator ekonomi, laju pertumbuhan PDRB juga menjadi indikator kemakmuran suatu daerah. Laju pertumbuhan PDRB Kabupaten Indragiri Hulu tahun 2022 sebesar 4,63%, sementara Provinsi Riau sebesar 4,55%.

Tingkat keberhasilan pembangunan suatu daerah bisa diukur dari tingkat kemiskinan dan indeks pembangunan manusia. Persentase penduduk miskin di Provinsi Riau sebanyak 6,78 persen. Kabupaten/kota dengan persentase penduduk miskin tertinggi adalah Kabupaten Kepulauan Meranti, sedangkan Kabupaten Pelalawan memiliki 8,97% penduduk miskin di tahun 2022. Dari aspek pembangunan manusia, nilai IPM Kabupaten Indragiri Hulu sebesar 70,5. Nilai tersebut masih berada dibawah IPM Provinsi Riau.

DESCRIPTION

Based on the results of temporary projection that held in September, population of Riau Province is 6,61 million people. Regionally, the Regency/Municipal that has the largest population is the city of Pekanbaru, which is 1,007.54 thousand people. While Kepulauan Meranti became a Regency/Municipal with the lowest population.

The economic conditions of an area can be seen from several indicators, including the GDP growth rate, per capita income and inflation. In addition to being economic indicators, the rate of GDP growth is also an indicator of prosperity of a region. Indragiri Hulu Regency GDP growth rate in 2022 amounted to 4.63%, while the Province of Riau at 4.55%.

The success rate of region development can be measured by the level of poverty and human development index. Percentage of poor in the province of Riau as many as 6,78 percent. Regency/Municipality that have the highest number of poor people is Kepulauan Meranti Regency, Pelalawan Regency has 8,97% poor inhabitants in 2022. From the aspect of human development, the HDI value of Indragiri Hulu Regency is 70.5. This value is under the Riau Provincial HDI value.

Gambar 13.1
Figures

Jumlah Penduduk Menurut Kabupaten/Kota di Provinsi Riau (ribu), 2022
Population by Regency/Municipality in Riau Province (thousand), 2022



Sumber/Source: ¹ Hasil SP2010 (Mei)/ *The result of the 2010 Population Census (May)*
² Hasil Sensus Penduduk (SP) 2020 (September)/*The Result of 2020 Population Census*
³ BPS, Proyeksi Penduduk Interim 2020–2023 (Pertengahan tahun/Juni)/*The result of Interim Population Projection 2020–2023 (mid year/June)*

Gambar 13.2
Figures

**Indeks Pembangunan Manusia Menurut Kabupaten/
Kota di Provinsi Riau, 2018–2022**
*Human Development Index by Regency/Municipality in
Riau Province, 2018–2022*



Sumber/Source: Diolah dari Hasil Sensus, Survei, dan Berbagai Sumber Lainnya/*Based on Census, Surveys, and Other Sources*

Tabel 13.1 **Jumlah Penduduk Menurut Kabupaten/Kota di Provinsi Riau (ribu), 2018–2022**
Table 13.1 **Population by Regency/Municipality in Riau Province (thousand), 2018–2022**

Kabupaten/Kota Regency/Municipality	2018	2019	2020	2021	2022
(1)	(2)	(3)	(4)	(5)	(6)
Kuantan Singingi	324,41	327,32	334,94	339,89	345,85
Indragiri Hulu	433,93	441,79	444,55	453,24	464,08
Indragiri Hilir	731,40	740,60	654,91	658,03	660,75
Pelalawan	460,78	483,62	390,05	399,26	410,99
Siak	477,67	490,00	457,94	466,68	477,55
Kampar	851,84	871,12	841,33	857,75	878,21
Rokan Hulu	666,41	692,12	561,39	570,95	582,68
Bengkalis	566,23	573,00	565,57	573,50	582,97
Rokan Hilir	697,22	714,50	637,16	646,79	658,41
Kepulauan Meranti	184,37	185,52	206,12	209,46	213,53
Pekanbaru	1 117,36	1 143,36	983,36	994,59	1 007,54
Dumai	303,29	308,81	316,78	323,45	331,83
Riau	6 814,91	6 971,75	6 394,09	6 493,60	6 614,38

Sumber/Source: ¹ Hasil SP2010 (Mei)/ The result of the 2010 Population Census (May)

² Hasil Sensus Penduduk (SP) 2020 (September)/The Result of 2020 Population Census

³ BPS, Proyeksi Penduduk Interim 2020–2023 (Pertengahan tahun/Juni)/The result of Interim Population Projection 2020–2023 (mid year/June)

Tabel
Table 13.2

Laju Pertumbuhan Produk Domestik Regional Bruto Atas Dasar Harga Konstan 2010 Menurut Kabupaten/Kota di Provinsi Riau (persen), 2019–2022
Rate of Growth of Gross Regional Domestic Products at 2010 Constant Market Prices by Regency/Municipality in Riau Province (percent), 2019–2022

Kabupaten/Kota Regency/Municipality	2019	2020	2021*	2022**
(1)	(2)	(3)	(4)	(5)
Kuantan Singingi	4,58	1,01	3,75	4,71
Indragiri Hulu	3,78	-0,12	4,26	4,63
Indragiri Hilir	4,15	0,43	4,46	5,31
Pelalawan	3,88	2,25	4,07	4,39
Siak	1,47	-0,1	2,31	3,78
Kampar	3,86	-0,9	3,45	4,83
Rokan Hulu	4,92	1,52	4,98	5,02
Bengkalis	-1,89	-3,3	0,51	2,22
Rokan Hilir	0,65	-0,99	1,63	2,64
Kepulauan Meranti	2,64	0,43	2,56	3,17
Pekanbaru	5,99	-4,41	5,24	6,78
Dumai	5,6	-1,04	5,98	6,36
Riau	2,81	-1,13	3,36	4,55

Catatan/Note: * Angka Sementara/ Preliminary Figures, ** Angka sangat Sementara/Very Preliminary Figures

Sumber/Source: BPS dan sumber lain/BPS-Statistics Indonesia and other sources

Tabel
Table 13.3

**Jumlah Penduduk Miskin Menurut Kabupaten/Kota di
Provinsi Riau (ribu), 2018–2022**
**Number of Poor Population by Regency/Municipality in Riau
Province (thousand), 2018–2022**

Kabupaten/Kota Regency/Municipality	2018	2019	2020	2021	2022
(1)	(2)	(3)	(4)	(5)	(6)
Kuantan Singingi	32,1	31,22	29,34	28,9	26,61
Indragiri Hulu	27,22	26,66	26,66	27,35	27,46
Indragiri Hilir	51,42	48,29	44,29	44,61	43,22
Pelalawan	44,29	45,98	45,88	49,3	47,84
Siak	25,81	24,49	25,38	25,77	25,71
Kampar	69,32	66,81	65,3	68,74	63,55
Rokan Hulu	72,28	72,21	73,35	74,73	73,81
Bengkalis	35,11	35,83	36,96	37,66	36,03
Rokan Hilir	48,92	49,8	48,85	51,97	49,59
Kepulauan Meranti	51,17	49,89	47,1	48,5	45,25
Pekanbaru	31,62	28,6	30,4	32,73	35,96
Dumai	11,19	10,95	9,88	10,57	10
Riau	500,44	490,72	483,39	500,81	485,03

Catatan/Note: Referensi waktu adalah Maret/Time reference applied is March
Sumber/Source: Survei Sosial Ekonomi Nasional/National Socio Economic Survey

Tabel
Table 13.4**Indeks Pembangunan Manusia Menurut Kabupaten/Kota
di Provinsi Riau, 2018–2022**
*Human Development Index by Regency/Municipality in Riau
Province, 2018–2022*

Kabupaten/Kota Regency/Municipality	2018	2019	2020	2021	2022
(1)	(2)	(3)	(4)	(5)	(6)
Kuantan Singingi	69,96	70,78	70,31	70,6	71,09
Indragiri Hulu	69,66	70,05	69,83	70,01	70,46
Indragiri Hilir	66,51	66,84	66,54	66,63	67,37
Pelalawan	71,44	71,85	71,56	72,08	72,93
Siak	73,73	74,07	73,68	73,98	74,5
Kampar	72,5	73,15	72,83	73,02	73,84
Rokan Hulu	69,36	69,93	69,38	69,67	70,31
Bengkalis	72,94	73,44	73,46	73,58	74,38
Rokan Hilir	68,73	69,4	69,15	69,34	70,1
Kepulauan Meranti	65,23	65,93	65,5	65,7	66,52
Pekanbaru	80,66	81,35	81,32	81,58	82,06
Dumai	74,06	74,64	74,4	74,75	75,26
Riau	72,44	73	72,71	72,94	73,52

Sumber/Source: Diolah dari Hasil Sensus, Survei, dan Berbagai Sumber Lainnya/*Based on Census, Surveys, and Other Sources*

Tabel
Table 13.5

**Tingkat Pengangguran Terbuka (TPT) Menurut Kabupaten/
Kota di Provinsi Riau, 2018-2022**
**Unemployment Rate by Regency/Municipality in Riau
Province, 2018-2022**

Kabupaten/Kota Regency/Municipality	2018	2019	2020	2021	2022
(1)	(2)	(3)	(4)	(5)	(6)
Kuantan Singingi	5,79	4,82	5,21	2,06	2,66
Indragiri Hulu	4,53	4,79	4,91	3,32	2,53
Indragiri Hilir	3,96	4,55	4,35	2,66	1,5
Pelalawan	5,12	4,67	5,99	2,34	2,73
Siak	4,06	4,13	5,8	4,34	6,11
Kampar	5,19	5,65	6,15	4,27	3,62
Rokan Hulu	5,23	4,51	4,42	2,25	3,62
Bengkalis	9,76	9,28	9,31	6,63	7,18
Rokan Hilir	5,82	4,79	4,8	3,25	4,55
Kepulauan Meranti	6,47	5,93	7,94	4,43	5,5
Pekanbaru	8,11	7,74	8,56	8,29	6,4
Dumai	5,87	6,3	8,19	6,29	5,38
Riau	5,98	5,76	6,32	4,42	4,37

Sumber/Source: BPS, Survei Angkatan Kerja Nasional (Sakernas) Agustus/BPS-Statistics, August National Labor Force Survey

Tabel
Table 13.6**Persentase Penduduk Miskin Menurut Kabupaten/Kota di
Provinsi Riau, 2018-2022**
*Percentage of Poor People by Regency/Municipality in Riau
Province, 2018-2022*

Kabupaten/Kota Regency/Municipality	2018	2019	2020	2021	2022
(1)	(2)	(3)	(4)	(5)	(6)
Kuantan Singingi	9,92	9,56	8,91	8,97	8,24
Indragiri Hulu	6,3	6,06	5,96	6,18	6,14
Indragiri Hilir	7,05	6,54	5,93	6,18	5,98
Pelalawan	9,73	9,62	9,16	9,63	8,97
Siak	5,44	5,03	5,09	5,18	5,07
Kampar	8,18	7,71	7,38	7,82	7,12
Rokan Hulu	10,95	10,53	10,31	10,4	9,95
Bengkalis	6,22	6,27	6,4	6,64	6,32
Rokan Hilir	7,06	7,01	6,72	7,18	6,73
Kepulauan Meranti	27,79	26,93	25,28	25,68	23,84
Pekanbaru	2,85	2,52	2,62	2,83	3,06
Dumai	3,71	3,56	3,16	3,42	3,2
Riau	7,39	7,08	6,82	7,12	6,78

Catatan/Note: Referensi waktu adalah Maret/Time reference applied is March

Sumber/Source: Survei Sosial Ekonomi Nasional/National Socio Economic Survey

Tabel
Table 13.7

**Upah Minimum Kabupaten/Kota (UMK) di Provinsi Riau
(Rupiah), 2018-2022**
**Population by Regency/Municipality in Riau Province
(rupiah), 2018-2022**

Kabupaten/Kota Regency/Municipality	2018	2019	2020	2021	2022
(1)	(2)	(3)	(4)	(5)	(6)
Kuantan Singingi	2 597 989	2 806 608	3 045 450	3 091 132	3 354 275
Indragiri Hulu	2 751 076	2 820 000	2 985 193	3 082 808	3 364 511
Indragiri Hilir	2 546 162	2 750 618	2 984 696	2 984 695	3 241 141
Pelalawan	2 561 250	2 766 919	3 002 383	3 002 383	3 287 623
Siak	2 600 614	2 809 443	3 048 527	3 081 146	3 391 913
Kampar	2 516 638	2 718 724	2 950 088	3 023 840	3 300 258
Rokan Hulu	2 525 823	2 728 647	2 960 855	2 960 855	3 248 333
Bengkalis	2 919 458	3 005 582	3 261 357	3 342 891	3 599 029
Rokan Hilir	2 506 141	2 707 384	2 937 783	2 996 539	3 242 977
Kepulauan Meranti	2 545 505	2 749 909	2 983 926	2 985 000	3 224 635
Pekanbaru	2 557 486	2 762 852	2 997 971	2 997 971	3 319 023
Dumai	2 886 655	3 118 453	3 383 834	3 383 834	3 723 278
Riau	2 464 154	2 662 025	2 888 563	2 888 563	2 938 564

Sumber/Source: Dinas Tenaga Kerja dan Transmigrasi (Disnakertrans) Provinsi Riau/Department of Manpower and Transmigration (Disnakertrans) of Riau Province

ST 2023

**SENSUS PERTANIAN
CENSUS OF AGRICULTURE**

BerAKHLAK

Berorientasi Pelayanan, Akuntabel, Kompeten,
Harmonis, Loyal, Adaptif, Kolaboratif
Service Oriented, Accountable, Competent,
Harmonious, Loyal, Adaptive, Collaborative

DATA

MENCERDASKAN BANGSA

Enlighten The Nation



**BADAN PUSAT STATISTIK
INDRAGIRI HULU
BPS-STATISTICS OF
INDRAGIRI HULU REGENCY**

Jl. Batu Canai Pematang Reba
Telp.: 0769 341 285 Fax.: 0769 341 285
Homepage: <http://inhukab.bps.go.id>, E-mail: bps1402@bps.