

# KABUPATEN KUANTAN SINGINGI DALAM ANGKA 2023

*Kuantan Singingi Regency in Figures 2023*



**BADAN PUSAT STATISTIK  
KABUPATEN KUANTAN SINGINGI**  
*BPS-Statistics of Kuantan Singingi Regency*

# KABUPATEN KUANTAN SINGINGI DALAM ANGKA 2023

*Kuantan Singingi Regency in Figures 2023*



# **Kabupaten Kuantan Singingi Dalam Angka** ***Kuantan Singingi Regency in Figures*** **2023**

**ISSN** : 2355-4460

**No. Publikasi/Publication Number** : 14010.2202

**Katalog/Catalog** : 1102001.1401

**Ukuran Buku/Book Size** : 14,8 cm x 21 cm

**Jumlah Halaman/Number of Pages** : I + 420 halaman/pages

**Naskah/Manuscript** :

BPS Kabupaten Kuantan Singingi

*BPS-Statistics of Kuantan Singingi Regency*

**Penyunting/Editor** :

BPS Kabupaten Kuantan Singingi

*BPS-Statistics of Kuantan Singingi Regency*

**Desain Kover/Cover Design** :

BPS Kabupaten Kuantan Singingi

*BPS-Statistics of Kuantan Singingi Regency*

**Ilustrasi Kover/Cover Illustration** :

Tugu Carano Teluk Kuantan/ *Carano Monument of Teluk Kuantan*

**Diterbitkan oleh/Published by** :

©BPS Kabupaten Kuantan Singingi/ *BPS-Statistics of Kuantan Singingi Regency*

**Dicetak oleh/Printed by** :

M&N Grafika

**Dilarang mengumumkan, mendistribusikan, mengomunikasikan, dan/atau menggandakan sebagian atau seluruh isi buku ini untuk tujuan komersil tanpa izin tertulis dari Badan Pusat Statistik.**

*Prohibited to announce, distribute, communicate, and/or copy part or all of this book for commercial purpose without permission from BPS-Statistics Indonesia.*

**TIM PENYUSUN/TEAM MEMBERS**

**Pengarah/Director**

Ir. Budianto

**Penanggung Jawab/Persons in Charge**

Ir. Budianto

**Penyunting/Editors**

Meidiana Pairuz, SST

**Pengolah Data dan Penulis Naskah/Data Processing and Authors**

Debi Tomika, SST

Aprilia Lutviana Dewi, S.Tr.Stat.

**Penata Letak/Layout Designers**

Debi Tomika, SST



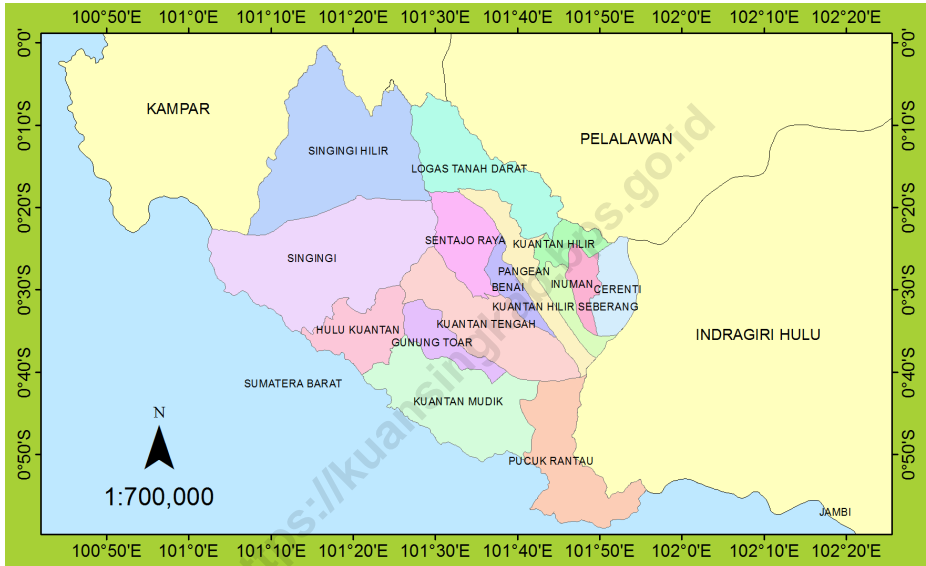


## **KONTRIBUTOR DATA/DATA CONTRIBUTOR**

1. Kementerian Agama/*Ministry of Religious Affair*
2. Kementerian Pendidikan dan Kebudayaan/*The Ministry of Education and Culture*
3. Otoritas Jasa Keuangan/*Financial Services Authority*
4. Badan Pusat Statistik/*BPS-Statistics Indonesia*
5. Badan Kepegawaian, Pendidikan, dan Pelatihan Kabupaten Kuantan Singingi/*Regional Personnel, Education, and Training Agency of Kuantan Singingi Regency*
6. Badan Kesatuan Bangsa dan Politik Kabupaten Kuantan Singingi/*National Unity and Politics Agency of Kuantan Singingi Regency*
7. Badan Pendapatan Daerah Kabupaten Kuantan Singingi/*Regional Revenue Agency of Kuantan Singingi Regency*
8. Badan Pengelolaan Keuangan dan Aset Daerah Kabupaten Kuantan Singingi/*Regional Financial and Asset Management Agency of Kuantan Singingi Regency*
9. BPJS Kesehatan Cabang Tembilahan/*Healthcare BPJS Branch Tembilahan*
10. Dinas Energi dan Sumber Daya Mineral Provinsi Riau/*Regional Energy and Mineral Resource Office of Riau Province*
11. Dinas Kesehatan Kabupaten Kuantan Singingi/*Regional Health Office of Kuantan Singingi Regency*
12. Dinas Koperasi Usaha Kecil dan Menengah, Perdagangan dan Perindustrian Kabupaten Kuantan Singingi/*Regional Cooperatives Small and Medium Enterprises, Tradem and Industry Office of Kuantan Singingi Regency*
13. Dinas Lingkungan Hidup Kabupaten Kuantan Singingi/*Regional Environmental Office of Kuantan Singingi Regency*
14. Dinas Pariwisata dan Kebudayaan Kabupaten Kuantan Singingi/*Regional Tourism and Culture Office of Kuantan Singingi Regency*
15. Dinas Pekerjaan Umum dan Penataan Ruang Kabupaten Kuantan Singingi/*Regional Public Works and Spatial Planning Office of Kuantan Singingi Regency*
16. Dinas Penanaman Modal dan Pelayanan Terpadu Satu Pintu Kabupaten Kuantan Singingi/*Regional One Stop Investment and Integrated Services Office of Kuantan Singingi Regency*

17. Dinas Tenaga Kerja Kabupaten Kuantan Singingi/*Regional Labour Office of Kuantan Singingi Regency*
18. Dinas Pengendalian Penduduk, Keluarga Berencana, Pemberdayaan Perempuan, dan Perlindungan Anak Kabupaten Kuantan Singingi/*Regional Populatiom Control, Family Planning, Women Empowerment, and Child Protection Office of Kuantan Singingi Regency*
19. Dinas Perhubungan Kabupaten Kuantan Singingi/*Regional Transportation Office of Kuantan Singingi Regency*
20. Dinas Perikanan Kabupaten Kuantan Singingi/*Regional Fishery Office of Kuantan Singingi Regency*
21. Dinas Tanaman Pangan, Hortikultura, dan Ketahanan Pangan Kabupaten Kuantan Singingi/*Regional Food Crops, Horticulture, and Food Security Office of Kuantan Singingi Regency*
22. Dinas Perkebunan dan Peternakan Kabupaten Kuantan Singingi/*Regional Plantations and Animan Husbandry Office of Kuantan Singingi Regency*
23. Kantor Kementerian Agama Kabupaten Kuantan Singingi/*Regional Ministry of Religious Affairs Office of Kuantan Singingi Regency*
24. Kepolisian Resort Kabupaten Kuantan Singingi/*Resort Police Office of Kuantan Singingi Regency*
25. Lembaga Perasyarakatan Kelas IIB Teluk Kuantan/*Class IIB Prison of Teluk Kuantan*
26. PT Pegadaian Unit Teluk Kuantan/*Pegadaian Teluk Kuantan Unit*
27. PT PLN Unit Layanan Pelanggan Teluk Kuantan/*PLN Customer Service Unit of Teluk Kuantan*
28. PT Pos Indonesia KPC Teluk Kuantan/*PT POS Teluk Kuantan Branch Office*
29. Rumah Sakit Umum Daerah (RSUD) Kabupaten Kuantan Singingi/*Regional General Hospital of Kuantan Singingi Regency*
30. Sekretariat DPRD Kabupaten Kuantan Singingi/*Secretariat of Regional House of Representatives of Kuantan Singingi Regency*
31. Universitas Islam Kuantan Singingi Kabupaten Kuantan Singingi/*Islamic Universtiy of Kuantan Singingi Regency*
32. UPT KPH Kabupaten Kuantan Singingi/*Forest Management Unit of Kuantan Singingi Regency*
33. UPTD Penyediaan Air Bersih Kabupaten Kuantan Singingi/*Regional Clean Water Supply Office of Kuantan Singingi Regency*

**PETA WILAYAH KABUPATEN KUANTAN SINGINGI**  
**MAP OF KUANTAN SINGINGI REGENCY**







**KEPALA BPS KABUPATEN KUANTAN SINGINGI**  
***CHIEF STATISTICIAN OF KUANTAN SINGINGI REGENCY***



**Ir. BUDIANTO**





## KATA PENGANTAR

Kabupaten Kuantan Singingi Dalam Angka 2023 merupakan publikasi tahunan yang diterbitkan oleh BPS Kabupaten Kuantan Singingi. Disadari bahwa publikasi ini belum sepenuhnya memenuhi harapan pihak pemakai data khususnya para perencana, namun diharapkan dapat membantu melengkapi penyusunan rencana pembangunan di Kabupaten Kuantan Singingi.

Publikasi ini dapat terwujud berkat kerja sama dan bantuan dari berbagai pihak baik instansi pemerintah maupun swasta. Kepada semua pihak yang telah memberikan bantuan disampaikan penghargaan dan terima kasih yang sebesar-besarnya.

Walaupun publikasi ini telah disiapkan sebaik-baiknya, namun disadari masih ada kekurangan dan kesalahan yang terjadi. Untuk perbaikan publikasi ini, tanggapan dan saran yang bersifat konstruktif dari para pemakai sangat diharapkan.

Teluk Kuantan, Februari 2023  
Kepala BPS  
Kabupaten Kuantan Singingi



**ir. Budianto**



## PREFACE

*Kuantan Singingi Regency in Figures 2023 is an annual publication written by BPS – Statistics of Kuantan Singingi Regency. Honestly, this publication has not perfect yet and has not filled the user's hope, especially for the planners yet, but hopely it can help to equip compilation of development planning in this Kuantan Singingi Regency.*

*This comprehensive publication has been made possible with the assistance and contribution from several governmental institution and private organizations. To all parties who have been involved in the preparation of this publication, I would like to express my sincerest appreciation and gratitude.*

*Comment and constructive suggestion for the improvement of this publication are always welcome.*

Teluk Kuantan, Februari 2023  
Chief Statistician of  
Kuantan Singingi Regency



*ir. Budianto*

## DAFTAR ISI / CONTENTS

	Halaman Page
Kata Pengantar/ <i>Preface</i> .....	xi
Daftar Isi/ <i>Contents</i> .....	xiii
Daftar Tabel/ <i>List of Tables</i> .....	xv
Daftar Gambar/ <i>List of Figures</i> .....	xliii
Daftar Singkatan/ <i>List of Abbreviations</i> .....	xlvii
Statistik Kunci/ <i>Key Statistics</i> .....	xlix
1. Geografi dan Iklim/ <i>Geography and Climate</i> .....	1
2. Pemerintahan/ <i>Government</i> .....	15
3. Penduduk dan Ketenagakerjaan/ <i>Population and Employment</i> .....	59
4. Sosial dan Kesejahteraan Rakyat/ <i>Social and Welfare</i> .....	81
5. Pertanian, Kehutanan, Peternakan, dan Perikanan/ <i>Agriculture, Forestry, Livestock, and Fishery</i> .....	187
6. Pertambangan dan Energi/ <i>Mining and Energy</i> .....	309
7. Industri Manufaktur/ <i>Manufacturing Industry</i> .....	321
8. Pariwisata/ <i>Tourism</i> .....	331
9. Transportasi dan Komunikasi/ <i>Transportation and Communication</i> .....	353
10. Perbankan dan Koperasi/ <i>Banking and Cooperative</i> .....	369
11. Pengeluaran Penduduk/ <i>Population Expenditure</i> .....	385
12. Sistem Neraca Regional/ <i>System of Regional Accounts</i> .....	391
13. Perbandingan Antar Kabupaten/Kota/ <i>Regency/Municipal Comparison</i> .....	411





## DAFTAR TABEL/LIST OF TABLES

	Halaman <i>Page</i>
<b>1. GEOGRAFI DAN IKLIM/GEOGRAPHY AND CLIMATE .....</b>	<b>1</b>
<b>1.1 KEADAAN GEOGRAFI .....</b>	<b>8</b>
<b><i>GEOGRAPHY CONDITION .....</i></b>	<b>8</b>
1.1.1 Luas Daerah dan Jumlah Pulau Menurut Kecamatan di Kabupaten Kuantan Singingi, 2022 .....	8
<i>Total Area and Number of Islands by Subdistrict in Kuantan Singingi Regency, 2022 .....</i>	8
1.1.2 Tinggi Wilayah dan Jarak ke Ibukota Kabupaten Menurut Kecamatan di Kabupaten Kuantan Singingi, 2022 .....	10
<i>Altitude and Distance to the Capital of Regency by Subdistrict in Kuantan Singingi Regency, 2022 .....</i>	10
<b>1.2 KEADAAN IKLIM .....</b>	<b>11</b>
<b><i>CLIMATE CONDITION .....</i></b>	<b>11</b>
1.2.1 Jumlah Curah Hujan di Kabupaten Kuantan Singingi, 2018–2022 (mm) .....	11
<i>Number of Precipitation in Kuantan Singingi Regency, 2018–2022 (mm) .....</i>	11
1.2.2 Jumlah Hari Hujan di Kabupaten Kuantan Singingi, 2018–2022 (hari).....	12
<i>Number of Rainy Days in Kuantan Singingi Regency, 2018–2022 (days) .....</i>	12
1.2.3 Jumlah Titik Api Menurut Kecamatan di Kabupaten Kuantan Singingi, 2018–2022 .....	13
<i>Number of Hotspot by Subdistrict in Kuantan Singingi Regency, 2018–2022 .....</i>	13

	Halaman Page
<b>2. PEMERINTAHAN/GOVERNMENT .....</b>	<b>15</b>
<b>2.1 WILAYAH ADMINISTRATIF .....</b>	<b>21</b>
<b>ADMINISTRATIVE AREA .....</b>	<b>21</b>
2.1.1 Jumlah Desa <sup>1</sup> /Kelurahan Menurut Kecamatan di Kabupaten Kuantan Singingi, 2018–2022 .....	21
<i>Number of Villages<sup>1</sup>/Kelurahan by Subdistrict in Kuantan Singingi Regency, 2018–2022.....</i>	<i>21</i>
2.1.2 Status Desa/Kelurahan per Kecamatan di Kabupaten Kuantan Singingi, 2022.....	22
<i>Status of Villages/Kelurahan by Subdistrict in Kuantan Singingi Regency, 2022 .....</i>	<i>22</i>
2.1.3 Nama Desa/Kelurahan dan Status Pemerintahan di Kabupaten Kuantan Singingi, 2022.....	23
<i>Name and Status of Villages/Kelurahan in Kuantan Singingi Regency, 2022 .....</i>	<i>23</i>
<b>2.2 DEWAN PERWAKILAN RAKYAT DAERAH .....</b>	<b>33</b>
<b>REGIONAL HOUSE OF REPRESENTATIVE .....</b>	<b>33</b>
2.2.1 Nama - Nama Pejabat Bupati di Kabupaten Kuantan Singingi, 2000 – 2022.....	33
<i>Name of Regent in Kuantan Singingi Regency, 2000 – 2022 .....</i>	<i>33</i>
2.2.2 Nama Ketua DPRD di Kabupaten Kuantan Singingi, 2000 – 2022.....	34
<i>Name of DPRD Chairman in Kuantan Singingi Regency, 2000 – 2022...</i>	<i>34</i>
2.2.3 Jumlah Anggota Dewan Perwakilan Rakyat Daerah Menurut Komisi dan Jenis Kelamin di Kabupaten Kuantan Singingi, 2022 .....	35
<i>Number of Regional House of Representatives's Members by Commission and Sex in Kuantan Singingi Regency, 2022 .....</i>	<i>35</i>
2.2.4 Alat Kelengkapan Dewan (AKD) dan Anggota Dewan Perwakilan Rakyat Daerah di Kabupaten Kuantan Singingi, , 2019 – 2024 .....	36
<i>Board of Regional House of Representatives's in Kuantan Singingi Regency, 2019 – 2024.....</i>	<i>36</i>
2.2.5 Banyaknya Sidang/Rapat Menurut Jenis Sidang dan Bulan di Kabupaten Kuantan Singingi, 2022.....	40
<i>Number of Committee's Meeting/Session by Type of Meeting and Month in Kuantan Singingi Regency, 2022.....</i>	<i>40</i>

	Halaman Page
2.2.6 Banyaknya Sidang/Rapat Komisi Menurut Bulan di Kabupaten Kuantan Singingi, 2022.....	43
<i>Number of Commission Meeting/Session by Month, in Kuantan Singingi Regency, 2022 .....</i>	<i>43</i>
2.2.7 Banyaknya Pengaduan dan Aspirasi Masyarakat yang Ditindaklanjuti Dengan Rapat Menurut Bulan di Kabupaten Kuantan Singingi, 2022.....	44
<i>Number of Public Complaint and Aspiration Which is Followed Up by Meeting by Month in Kuantan Singingi Regency, 2022.....</i>	<i>44</i>
2.2.8 Banyaknya Pengaduan dan Aspirasi Masyarakat yang Ditindaklanjuti Dengan Turun Lapangan Menurut Bulan di Kabupaten Kuantan Singingi, 2022.....	45
<i>Number of Public Complaint and Aspiration Which is Followed Up by Field Check by Month in Kuantan Singingi Regency, 2022 .....</i>	<i>45</i>
2.2.9 Jumlah Produk Hukum yang dibuat DPRD Kabupaten Kuantan Singingi Menurut Bulan, 2020.....	46
<i>Number of Law Product created by DPRD of Kuantan Singingi Regency by Month, 2020 .....</i>	<i>46</i>
<b>2.3 SUMBER DAYA MANUSIA.....</b>	<b>47</b>
<b>HUMAN RESOURCES .....</b>	<b>47</b>
2.3.1 Jumlah Pegawai Negeri Sipil Menurut Jabatan dan Jenis Kelamin di Kabupaten Kuantan Singingi, Desember 2021 dan Desember 2022 .....	47
<i>Number of Civil Servants by Occupation and Sex in Kuantan Singingi Regency, December 2021 and December 2022 .....</i>	<i>47</i>
2.3.2 Jumlah Pegawai Negeri Sipil Menurut Tingkat Pendidikan dan Jenis Kelamin di Kabupaten Kuantan Singingi, Desember 2021 dan Desember 2022 .....	49
<i>Number of Civil Servants by Educational Level and Sex in Kuantan Singingi Regency, December 2021 and December 2022.....</i>	<i>49</i>
2.3.3 Jumlah Pegawai Negeri Sipil Menurut Tingkat Kepangkatan dan Jenis Kelamin di Kabupaten Kuantan Singingi, Desember 2021 dan Desember 2022 .....	51
<i>Number of Civil Servants by Hierarchy and Sex in Kuantan Singingi Regency, December 2021 and December 2022 .....</i>	<i>51</i>

	Halaman Page
2.3.4 Nama Camat di Kabupaten Kuantan Singingi, 2022 .....	53
<i>Name of Camat in Kuantan Singingi Regency, 2022 .....</i>	<i>53</i>
<b>2.4 KEUANGAN PEMERINTAH .....</b>	<b>54</b>
<b>GOVERNMENT FINANCE .....</b>	<b>54</b>
2.4.1 Realisasi Pendapatan Pemerintah Kabupaten Kuantan Singingi Menurut Jenis Pendaatapan (ribu rupiah), 2018–2021 .....	54
<i>Actual Kuantan Singingi Regency Government Revenues by Kind of Revenues (thousand rupiahs), 2018–2021 .....</i>	<i>54</i>
2.4.2 Realisasi Belanja Pemerintah Kabupaten Kuantan Singingi Menurut Jenis Belanja (ribu rupiah), 2018–2021 .....	56
<i>Actual Kuantan Singingi Regency Government Expenditures by Kind of Expenditures (thousand rupiahs), 2018–2021 .....</i>	<i>56</i>
2.4.3 Target Pendapatan Pemerintah Kabupaten Kuantan Singingi Menurut Jenis Pendaatapan (ribu rupiah), 2021 .....	58
<i>Kuantan Singingi Regency Government Revenues Target by Kind of Revenues (thousand rupiahs), 2021 .....</i>	<i>58</i>
<b>3. PENDUDUK DAN KETENAGAKERJAAN/POPULATION AND EMPLOYMENT .....</b>	<b>59</b>
<b>3.1 PENDUDUK.....</b>	<b>70</b>
<b>POPULATION .....</b>	<b>70</b>
3.1.1 Penduduk, Laju Pertumbuhan Penduduk, Distribusi Persentase Penduduk, Kepadatan Penduduk, Rasio Jenis Kelamin Penduduk Menurut Kecamatan di Kabupaten Kuantan Singingi, 2022.....	70
<i>Population, Population Growth Rate, Percentage Distribution of Population, Population Density, and Population Sex Ratio by Subdistrict in Kuantan Singingi Regency, 2022 .....</i>	<i>70</i>
3.1.2 Jumlah Penduduk Menurut Kelompok Umur dan Jenis Kelamin di Kabupaten Kuantan Singingi, 2022.....	73
<i>Population by Age Group and Sex in Kuantan Singingi Regency, 2022.</i>	<i>73</i>



	Halaman Page
<b>3.2 KETENAGAKERJAAN .....</b>	<b>74</b>
<b>EMPLOYMENT .....</b>	<b>74</b>
3.2.1 Jumlah Penduduk Berumur 15 Tahun Keatas Menurut Jenis Kegiatan Selama Seminggu yang Lalu dan Jenis Kelamin di Kabupaten Kuantan Singingi, 2022.....	74
<i>Population Aged 15 Years and Over by Type of Activity During The Previous Week and Sex in Kuantan Singingi Regency, 2022.....</i>	<i>74</i>
3.2.2 Penduduk Berumur 15 Tahun ke Atas Menurut Pendidikan Tertinggi yang Ditamatkan dan Jenis Kegiatan Selama Seminggu yang Lalu di Kabupaten Kuantan Singingi, 2022 .....	75
<i>Population 15 Years of Age and Over by Educational Attainment and Type of Activity During the Previous Week in Kuantan Singingi Regency, 2022 .....</i>	<i>75</i>
3.2.3 Penduduk Berumur 15 Tahun Ke Atas yang Bekerja Selama Seminggu yang Lalu Menurut Status Pekerjaan Utama dan Jenis Kelamin di Kabupaten Kuantan Singingi, 2022 .....	77
<i>Population 15 Years of Age and Over who Worked During The Previous Week by Main Employment Status and Sex in Kuantan Singingi Regency, 2022 .....</i>	<i>77</i>
3.2.4 Banyaknya Pencari Kerja yang Terdaftar Menurut Jenis Kelamin dan Tingkat Pendidikan di Kabupaten Kuantan Singingi, 2022 .....	78
<i>Number of Registered Job Seekers by Sex and Educational Level in Kuantan Singingi Regency, 2022.....</i>	<i>78</i>
3.2.5 Jumlah Perusahaan dan Tenaga Kerja yang Terdaftar Menurut Sektor di Kabupaten Kuantan Singingi, 2022.....	79
<i>Number of Registered Firm and Labour by Sector in Kuantan Singingi Regency, 2022 .....</i>	<i>79</i>
3.2.6 Jumlah Pencari Kerja Terdaftar yang Telah Ditempatkan Menurut Tingkat Pendidikan dan Jenis Kelamin di Kabupaten Kuantan Singingi, 2022.....	80
<i>Number of Registered Job Seeker that Has Been Occupied by Educational Level and Sex in Kuantan Singingi Regency, 2022.....</i>	<i>80</i>

<b>4.</b>	<b>SOSIAL DAN KESEJAHTERAAN RAKYAT/SOCIAL AND WELFARE .....</b>	<b>81</b>
<b>4.1</b>	<b>PENDIDIKAN .....</b>	<b>95</b>
	<b>EDUCATION .....</b>	<b>95</b>
4.1.1	Jumlah Sekolah, Guru, dan Murid Taman Kanak-Kanak (TK) di Bawah Kementerian Pendidikan, Kebudayaan, Riset, dan Teknologi Menurut Kecamatan di Kabupaten Kuantan Singingi, 2021/2022 dan 2022/2023.....	95
	<i>Number of Schools, Teachers, and Pupils in Kindergarten Under The Ministry of Education, Culture, Research, and Technology by Subdistrict in Kuantan Singingi Regency, 2021/2022 and 2022/2023....</i>	95
4.1.2	Jumlah Sekolah, Guru, dan Murid Raudatul Athfal (RA) di Bawah Kementerian Agama Menurut Kecamatan di Kabupaten Kuantan Singingi, 2021/2022 dan 2022/2023.....	98
	<i>Number of Schools, Teachers, and Pupils in Raudatul Athfal (RA) Under The Ministry of Religious Affairs by Subdistrict in Kuantan Singingi Regency, 2021/2022 and 2022/2023.....</i>	98
4.1.3	Jumlah Sekolah, Guru, dan Murid Sekolah Dasar (SD) di Bawah Kementerian Pendidikan, Kebudayaan, Riset, dan Teknologi Menurut Kecamatan di Kabupaten Kuantan Singingi, 2021/2022 dan 2022/2023.....	99
	<i>Number of Schools, Teachers, and Pupils in Elementary Schools Under The Ministry of Education, Culture, Research, and Technology by Subdistrict in Kuantan Singingi Regency, 2021/2022 and 2022/2023....</i>	99
4.1.4	Jumlah Sekolah, Guru, dan Murid Madrasah Ibtidaiyah (MI) di Bawah Kementerian Agama Menurut Kecamatan di Kabupaten Kuantan Singingi, 2021/2022 dan 2022/2023.....	102
	<i>Number of Schools, Teachers, and Pupils in Madrasah Ibtidaiyah (MI) Under The Ministry of Religious Affairs by Subdistrict in Kuantan Singingi Regency, 2021/2022 and 2022/2023.....</i>	102

4.1.5	Jumlah Sekolah, Guru, dan Murid Sekolah Menengah Pertama (SMP) di Bawah Kementerian Pendidikan, Kebudayaan, Riset, dan Teknologi Menurut Kecamatan di Kabupaten Kuantan Singingi, 2021/2022 dan 2022/2023 .....	105
	<i>Number of Schools, Teachers, and Pupils in Junior High Schools Under The Ministry of Education, Culture, Research, and Technology by Subdistrict in Kuantan Singingi Regency, 2021/2022 and 2022/2023....</i>	105
4.1.6	Jumlah Sekolah, Guru, dan Murid Madrasah Tsanawiyah (MTs) di Bawah Kementerian Agama Menurut Kecamatan di Kabupaten Kuantan Singingi, 2021/2022 dan 2022/2023 .....	108
	<i>Number of Schools, Teachers, and Pupils in Madrasah Tsanawiyah (MTs) Under The Ministry of Religious Affairs by Subdistrict in Kuantan Singingi Regency, 2021/2022 and 2022/2023.....</i>	108
4.1.7	Jumlah Sekolah, Guru, dan Murid Sekolah Menengah Atas (SMA) di Bawah Kementerian Pendidikan, Kebudayaan, Riset, dan Teknologi Menurut Kecamatan di Kabupaten Kuantan Singingi, 2021/2022 dan 2022/2023 .....	111
	<i>Number of Schools, Teachers, and Pupils in Senior High Schools Under The Ministry of Education, Culture, Research, and Technology by Subdistrict in Kuantan Singingi Regency, 2021/2022 and 2022/2023 .....</i>	111
4.1.8	Jumlah Sekolah, Guru, dan Murid Sekolah Menengah Kejuruan (SMK) di Bawah Kementerian Pendidikan, Kebudayaan, Riset, dan Teknologi Menurut Kecamatan di Kabupaten Kuantan Singingi, 2021/2022 dan 2022/2023 .....	114
	<i>Number of Schools, Teachers, and Pupils in Vocational High Schools Under The Ministry of Education, Culture, Research, and Technology by Subdistrict in Kuantan Singingi Regency, 2021/2022 and 2022/2023 .....</i>	114
4.1.9	Jumlah Sekolah, Guru, dan Murid Madrasah Aliyah (MA) di Bawah Kementerian Agama Menurut Kecamatan di Kabupaten Kuantan Singingi, 2021/2022 dan 2022/2023.....	117
	<i>Number of Schools, Teachers, and Pupils in Madrasah Aliyah (MA) Under the Ministry of Religious Affairs by Subdistrict in Kuantan Singingi Regency, 2021/2022 and 2022/2023.....</i>	117

	Halaman Page
4.1.10 Jumlah Desa <sup>1</sup> /Kelurahan yang Memiliki Fasilitas Sekolah Menurut Kecamatan dan Tingkat Pendidikan di Kabupaten Kuantan Singingi, 2019–2021 .....	120
<i>Number of Villages<sup>1</sup>/Kelurahan Having Educational Facilities by Subdistrict and Educational Level in Kuantan Singingi Regency, 2019–2021 .....</i>	<i>120</i>
4.1.11 Banyaknya Mahasiswa Universitas Islam Kuantan Singingi Menurut Fakultas dan Jenis Kelamin, 2022/2023.....	125
<i>Number of Student at Islamic University of Kuantan Singingi by Faculty and Sex, 2022/2023.....</i>	<i>125</i>
4.1.12 Banyaknya Mahasiswa Lulusan Universitas Islam Kuantan Singingi Menurut Fakultas dan Jenis Kelamin, 2022/2023.....	126
<i>Number of Graduate at Islamic University of Kuantan Singingi by Faculty and Sex, 2022/2023.....</i>	<i>126</i>
4.1.13 Banyaknya Dosen Universitas Islam Kuantan Singingi Menurut Fakultas dan Status, 2022/2023.....	127
<i>Number of Lecturer at Islamic University of Kuantan Singingi by Faculty and Status, 2022/2023 .....</i>	<i>127</i>
4.1.14 Banyaknya Dosen Universitas Islam Kuantan Singingi Menurut Fakultas, Pendidikan, dan Jenis Kelamin, 2022/2023 .....	128
<i>Number of Lecturer at Islamic University of Kuantan Singingi by Faculty, Educational Level, and Sex, 2022/2023 .....</i>	<i>128</i>
4.1.15 Angka Partisipasi Sekolah (APS) di Kabupaten Kuantan Singingi, 2020–2022.....	129
<i>School Enrollment Ratio (SER) in Kuantan Singingi Regency, 2020–2022.....</i>	<i>129</i>
4.1.16 Angka Partisipasi Murni (APM) dan Angka Partisipasi Kasar (APK) Menurut Jenjang Pendidikan di Kabupaten Kuantan Singingi, 2021 dan 2022 .....	130
<i>Net Enrollment Rate and Gross Enrollment Ratio by Educational Level in Kuantan Singingi Regency, 2021 and 2022.....</i>	<i>130</i>
4.1.17 Persentase Penduduk Berumur 15 Tahun ke Atas yang Melek Huruf Menurut Kelompok Umur di Kabupaten Kuantan Singingi, 2021 dan 2022 .....	131
<i>Percentage of Literate People Aged 15 Years and Over by Age Group in Kuantan Singingi Regency, 2021 and 2022.....</i>	<i>131</i>

	Halaman Page
<b>4.2 KESEHATAN .....</b>	<b>132</b>
<b>HEALTH.....</b>	<b>132</b>
4.2.1 Jumlah Desa <sup>1</sup> /Kelurahan Yang Memiliki Sarana Kesehatan Menurut Kecamatan di Kabupaten Kuantan Singingi, 2019–2021 ....	132
<i>Number of Villages<sup>1</sup>/Kelurahan Having Health Facilities by Subdistrict in Kuantan Singingi Regency, 2019–2021.....</i>	<i>132</i>
4.2.2 Jumlah Tenaga Kesehatan Menurut Kecamatan di Kabupaten Kuantan Singingi, 2022.....	138
<i>Number of Health Human Resources by Subdistrict in Kuantan Singingi Regency, 2022 .....</i>	<i>138</i>
4.2.3 Jumlah Rumah Sakit Umum, Rumah Sakit Khusus, Puskesmas, Klinik Pratama, dan Posyandu Menurut Kecamatan di Kabupaten Kuantan Singingi, 2021 dan 2022 .....	141
<i>Number of General Hospital, Specialized Hospital, Public Health Center, Primary Clinic, and Integrated Health Post by Subdistrict in Kuantan Singingi Regency, 2021 and 2022 .....</i>	<i>141</i>
4.2.4 Jumlah Bayi Lahir Hidup, dan Bayi Lahir Mati Menurut Kecamatan di Kabupaten Kuantan Singingi, 2022.....	144
<i>Number of Live Birth Baby and Stillborn Baby by Subdistrict in Kuantan Singingi Regency, 2022.....</i>	<i>144</i>
4.2.5 Banyaknya Imunisasi yang Diberikan Kepada Bayi Menurut Kecamatan dan Jenis Imunisasi di Kabupaten Kuantan Singingi, 2022 .....	145
<i>Number of Immunization Given to Babies by Subdistrict and Type in Kuantan Singingi Regency, 2022.....</i>	<i>145</i>
4.2.6 Kunjungan Rawat Jalan Menurut Jenis Poliklinik di Rumah Sakit Umum Daerah (RSUD) Kabupaten Kuantan Singingi, 2019–2022.....	146
<i>Number of Out–patient Visit by Polyclinic Type in Regional General Hospital of Kuantan Singingi, 2019–2022 .....</i>	<i>146</i>
4.2.7 Jumlah Pasien Rawat Inap Menurut Jenis Ruang Perawatan di Rumah Sakit Umum Daerah (RSUD) Kabupaten Kuantan Singingi, 2019–2022.....	147
<i>Number of Inpatient by Ward in Regional General Hospital of Kuantan Singingi Regency, 2019–2022.....</i>	<i>147</i>



	Halaman Page
4.2.8 Jumlah Pasien Rawat Inap Menurut Kategori Pembayaran di Rumah Sakit Umum Daerah (RSUD) Kabupaten Kuantan Singingi, 2019–2022.....	148
<i>Number of Inpatient by Payment Category in Regional General Hospital of Kuantan Singingi Regency, 2019–2022.....</i>	<i>148</i>
4.2.9 Indikator Kegiatan Rumah Sakit Umum Daerah (RSUD) Kabupaten Kuantan Singingi, 2019–2022 .....	149
<i>Activity Indicator in Regional General Hospital of Kuantan Singingi Regency, 2019–2022.....</i>	<i>149</i>
4.2.10 Hasil Pemeriksaan Laboratorium Menurut Jenis Pemeriksaan di Rumah Sakit Umum Daerah (RSUD) Kabupaten Kuantan Singingi, 2019–2022.....	150
<i>Laboratory Examination Results by Examination Type in Regional General Hospital of Kuantan Singingi Regency, 2019–2022 .....</i>	<i>150</i>
4.2.11 Hasil Pelayanan Fisioterapi Menurut Jenis Tindakan di Rumah Sakit Umum Daerah (RSUD) Kabupaten Kuantan Singing, 2019–2022	151
<i>Physiotherapy Services Result by Action Type in Regional General Hospital of Kuantan Singingi Regency, 2019–2022.....</i>	<i>151</i>
4.2.12 Hasil Pemeriksaan Radiologi Menurut Jenis Pemeriksaan di Rumah Sakit Umum Daerah (RSUD) Kabupaten Kuantan Singingi, 2019–2022 .....	152
<i>Radiology Examination Results by Examination Type in Regional General Hospital of Kuantan Singingi Regency, 2019–2022 .....</i>	<i>152</i>
4.2.13 Jumlah Pasien Operasi Menurut Jenis Operasi di Rumah Sakit Umum Daerah (RSUD) Kabupaten Kuantan Singingi, 2019–2022.....	153
<i>Number of Operation Patient by Operation Type in Regional General Hospital of Kuantan Singingi Regency, 2019–2022.....</i>	<i>153</i>
4.2.14 Jumlah Tenaga Medis Menurut Jenisnya di Rumah Sakit Umum Daerah (RSUD) Kabupaten Kuantan Singingi, 2019–2022.....	154
<i>Number of Medical Personnel by Type in Regional General Hospital of Kuantan Singingi, 2019–2022.....</i>	<i>154</i>

	Halaman Page
4.2.15 Jumlah Tenaga Paramedis Perawatan Menurut Jenisnya di Rumah Sakit Umum Daerah (RSUD) Kabupaten Kuantan Singingi, 2019–2022 .....	155
<i>Number of Care Paramedics by Type in Regional General Hospital of Kuantan Singingi, 2019–2022.....</i>	<i>155</i>
4.2.16 Jumlah Tenaga Paramedis Non Perawatan Menurut Jenisnya di Rumah Sakit Umum Daerah (RSUD) Kabupaten Kuantan Singingi, 2019–2022 .....	156
<i>Number of Non Care Paramedics by Type in Regional General Hospital of Kuantan Singingi, 2019–2022 .....</i>	<i>156</i>
4.2.17 Jumlah Tenaga Administrasi <sup>1</sup> Menurut Tingkat Pendidikan di Rumah Sakit Umum Daerah (RSUD) Kabupaten Kuantan Singingi, 2019–2022 .....	157
<i>Number of Administrative Staff<sup>1</sup> by Educational Level in Regional General Hospital of Kuantan Singingi Regency, 2019–2022 .....</i>	<i>157</i>
4.2.18 Jumlah Tenaga Kontrak Menurut Tingkat Pendidikan di Rumah Sakit Umum Daerah (RSUD) Kabupaten Kuantan Singingi, 2019–2022 .....	158
<i>Number of Non Permanent Staff by Educational Level in Regional General Hospital of Kuantan Singingi Regency, 2019–2022 .....</i>	<i>158</i>
4.2.19 Jumlah Kartu Peserta BPJS Kesehatan Menurut Faskes TK.I dan Kecamatan di Kabupaten Kuantan Singingi, 2022 .....	160
<i>Number of BPJS Healthcare Participant Card by Health Facilities and Subdistrict in Kuantan Singingi Regency, 2022 .....</i>	<i>160</i>
4.2.20 Banyaknya Klinik KB, Peserta KB Baru, dan Peserta KB Aktif Menurut Kecamatan Di Kabupaten Kuantan Singingi, 2022 .....	162
<i>Number of Family Planning Clinic, New and Active Acceptor by Subdistrict in Kuantan Singingi Regency, 2022 .....</i>	<i>162</i>
4.2.21 Banyaknya Peserta KB Aktif Menurut Kecamatan dan Alat Kontrasepsi yang Dipakai di Kabupaten Kuantan Singingi, 2022.....	163
<i>Number of Active Acceptor by Sub District and Contraception Type in Kuantan Singingi Regency, 2022.....</i>	<i>163</i>

	Halaman Page
<b>4.3 PERUMAHAN DAN LINGKUNGAN HIDUP .....</b>	<b>165</b>
<b>HOUSING AND ENVIRONMENT .....</b>	<b>165</b>
4.3.1 Sarana dan Prasarana Barang Tidak Bergerak yang Dikelola Dinas Lingkungan Hidup Kabupaten Kuantan Singingi, 2021 dan 2022 .....	165
<i>Number of Infrastructure Managed by Environmental Office of Kuantan Singingi Regency, 2021 and 2022 .....</i>	<i>165</i>
4.3.2 Luas Ruang Terbuka Hijau (RTH) Taman Kota, Hutan Kota Median Jalan Serta Pulau–Pulau Jalan yang dikelola Dinas Lingkungan Hidup Kabupaten Kuantan Singingi, 2022 .....	166
<i>Green Open Space Managed By Environtmental Office of Kuantan Singingi Regency, 2022 .....</i>	<i>166</i>
4.3.3 Jumlah Perusahaan yang Berpotensi Mencemarkan Lingkungan Menurut Kecamatan di Kabupaten Kuantan Singingi Tahun 2018–2022 .....	167
<i>Number of Firm That Potentially Pollute the Environment by Subdistrict in Kuantan Singingi Regency, 2018–2022.....</i>	<i>167</i>
<b>4.4 KRIMINALITAS .....</b>	<b>168</b>
<b>CRIME.....</b>	<b>168</b>
4.4.1 Banyaknya Kejahatan yang Terjadi Menurut Bulan dan Jenis Tindak Pidana di Wilayah Hukum Polres Kuantan Singingi, 2022 .....	168
<i>Number of Crimes Happened by Month and Type in Kuantan Singingi Regency, 2022 .....</i>	<i>168</i>
4.4.2 Banyaknya Pelanggaran serta Denda Perkara Tilang Menurut Bulan di Wilayah Hukum Polres Kuantan Singingi, 2022.....	170
<i>Number of Traffic Violation and Fine by Month in Kuantan Singingi Regency, 2022 .....</i>	<i>170</i>
4.4.3 Banyaknya Kecelakaan Lalu Lintas yang Terjadi menurut Bulan di Wilayah Hukum Polres Kuantan Singingi, 2022 .....	171
<i>Number of Traffic Accident by Month in Kuantan Singingi Regency, 2022 .....</i>	<i>171</i>
4.4.4 Jumlah Tahanan / Narapidana Menurut Jenis Kelamin di Lembaga Pemasyarakatan Kelas IIB Teluk Kuantan, 2022.....	172
<i>Number of Prisoner / Convict by Sex in Class IIB Prison of Teluk Kuantan, 2022.....</i>	<i>172</i>

	Halaman Page
<b>4.5 AGAMA DAN SOSIAL LAINNYA .....</b>	<b>173</b>
<b>RELIGION AND OTHER SOCIAL AFFAIRS .....</b>	<b>173</b>
4.5.1 Jumlah Tempat Peribadatan Menurut Kecamatan di Kabupaten Kuantan Singingi, 2022.....	173
<i>Number of Places of Worship by Subdistrict and Religion in Kuantan Singingi Regency, 2022 .....</i>	<i>173</i>
4.5.2 Banyaknya Peristiwa Nikah Serta PNBPN Menurut Kecamatan di Kabupaten Kuantan Singingi, 2022.....	174
<i>Number of Marriages Along With Non-Tax State Revenue by Subdistrict in Kuantan Singingi Regency, 2022 .....</i>	<i>174</i>
4.5.3 Banyaknya Ulama, Mubaligh, Khatib, dan Penyuluh Agama Menurut Kecamatan di Kabupaten Kuantan Singingi, 2022.....	175
<i>Number of Moslem Teachers by Subdistrict in Kuantan Singingi Regency, 2022 .....</i>	<i>175</i>
4.5.4 Banyaknya Jemaah Haji yang Berangkat Menurut Jenis Kelamin dan Kecamatan di Kabupaten Kuantan Singingi, 2022 .....	<b>176</b>
<i>Number of Pilgrims Departured by Sex and Subdistrict in Kuantan Singingi Regency, 2022 .....</i>	<i>176</i>
4.5.5 Jumlah Orang yang Berqurban, Serta Hewan Qurban di Kabupaten Kuantan Singingi, 2022.....	177
<i>Number of Population Who Did "Qurban", and Number of Cattle ("Qurban") in Kuantan Singingi Regency, 2022 .....</i>	<i>177</i>
4.5.6 Jumlah Desa <sup>1</sup> /Kelurahan yang Mengalami Bencana Alam <sup>2</sup> Menurut Kecamatan di Kabupaten Kuantan Singingi, 2019–2021 ....	178
<i>Number of Villages<sup>1</sup>/Kelurahan that Had Natural Disaster<sup>2</sup> by Subdistrict in Kuantan Singingi Regency, 2019 –2021 .....</i>	<i>178</i>
4.5.7 Banyaknya LSM, Organisasi Masyarakat dan Yayasan Menurut Kecamatan di Kabupaten Kuantan Singingi, 2021 dan 2022 .....	181
<i>Number of CSO, Community Organization, and Foundation by Subdistrict in Kuantan Singingi Regency, 2021 and 2022 .....</i>	<i>181</i>
4.5.8 Jumlah Keluarga Menurut Kecamatan dan Klasifikasi Keluarga di Kabupaten Kuantan Singingi Tahun 2022 .....	183
<i>Number of Households by Sub District and Households Classification in Kuantan Singingi Regency, 2022 .....</i>	<i>183</i>

	Halaman Page
4.5.9 Nama Panti Asuhan dan Jumlah Anak Asuh di Kabupaten Kuantan Singingi, 2022.....	184
<i>Name of Orphanage and Orphans In Kuantan Singingi Regency, 2022</i> .....	184
<b>4.6 KEMISKINAN .....</b>	<b>185</b>
<b>POVERTY.....</b>	<b>185</b>
4.6.1 Garis Kemiskinan, Jumlah, dan Persentase Penduduk Miskin di Kabupaten Kuantan Singingi, 2010–2022 .....	185
<i>Poverty Line, Number, and Percentage of Poor People in Kuantan Singingi Regency, 2010–2022</i> .....	185
4.6.2 Indeks Kedalaman Kemiskinan dan Indeks Keparahan Kemiskinan di Kabupaten Kuantan Singingi 2010–2022 .....	186
<i>Poverty Gap Index and Poverty Severity Index in Kuantan Singingi Regency, 2010–2022.....</i>	186
<b>5. PERTANIAN, KEHUTANAN, PETERNAKAN, DAN PERIKANAN/ AGRICULTURE, FORESTRY, LIVESTOCK, AND FISHERY .....</b>	<b>187</b>
<b>5.1 TANAMAN PANGAN .....</b>	<b>203</b>
<b>FOOD CROPS .....</b>	<b>203</b>
5.1.1 Luas Panen, Produksi dan Produktivitas Padi Menurut Kecamatan (ha) di Kabupaten Kuantan Singingi, 2022.....	203
<i>Harvested Area, Production, and Productivity of Paddy by Subdistrict in Kuantan Singingi Regency, 2022</i> .....	203
5.1.2 Produksi Padi <sup>1</sup> dan Produksi Padi Setara Beras Menurut Kecamatan di Kabupaten Kuantan Singingi , 2022.....	204
<i>Paddy<sup>1</sup> and Rice Equivalent Production by Subdistrict in Kuantan Singingi Regency, 2022</i> .....	204
5.1.3 Luas Panen, Produksi dan Produktivitas Jagung Menurut Kecamatan di Kabupaten Kuantan Singingi, 2022 .....	205
<i>Harvested Area, Production, and Productivity of Corn by Subdistrict in Kuantan Singingi Regency, 2022.....</i>	205
5.1.4 Luas Panen, Produksi dan Produktivitas Ubi Kayu Menurut Kecamatan di Kabupaten Kuantan Singingi, 2022 .....	206
<i>Harvested Area, Production, and Productivity of Cassava by Subdistrict in Kuantan Singingi Regency, 2022</i> .....	206

	Halaman Page
5.1.5	Luas Panen, Produksi dan Produktivitas Ubi Jalar Menurut Kecamatan di Kabupaten Kuantan Singingi, 2022 ..... 207 <i>Harvested Area, Production, and Productivity of Sweet Potato by Subdistrict in Kuantan Singingi Regency, 2022</i> ..... 207
5.1.6	Luas Panen, Produksi dan Produktivitas Kacang Tanah Menurut Kecamatan di Kabupaten Kuantan Singingi, 2022 ..... 208 <i>Harvested Area, Production, and Productivity of Peanuts by Subdistrict in Kuantan Singingi Regency, 2022</i> ..... 208
5.1.7	Luas Panen, Produksi dan Produktivitas Kedelai Menurut Kecamatan di Kabupaten Kuantan Singingi, 2022 ..... 209 <i>Harvested Area, Production, and Productivity of Soybean by Subdistrict in Kuantan Singingi Regency, 2022</i> ..... 209
5.1.8	Luas Panen, Produksi dan Produktivitas Kacang Hijau Menurut Kecamatan di Kabupaten Kuantan Singingi, 2022 ..... 210 <i>Harvested Area, Production, and Productivity of Green Beans by Subdistrict in Kuantan Singingi Regency, 2022</i> ..... 210
<b>5.2</b>	<b>HORTIKULTURA</b> ..... <b>211</b>
	<b>HORTICULTURE</b> ..... <b>211</b>
5.2.1	Luas Panen Tanaman Sayuran Menurut Kecamatan dan Jenis Tanaman di Kabupaten Kuantan Singingi (ha), 2021 dan 2022 <sup>x</sup> ..... 211 <i>Harvested Area of Vegetables by Subdistrict and Kind of Plant in Kuantan Singingi Regency (ha), 2021 and 2022<sup>x</sup></i> ..... 211
5.2.2	Produksi Tanaman Sayuran Menurut Kecamatan dan Jenis Tanaman di Kabupaten Kuantan Singingi (kuintal), 2021 dan 2022 <sup>x</sup> . 221 <i>Production of Vegetables by Subdistrict and Kind of Plant in Kuantan Singingi Regency (quintal), 2021 and 2022<sup>x</sup></i> ..... 221
5.2.3	Luas Panen Tanaman Sayuran dan Buah-buahan Semusim Menurut Jenis Tanaman di Kabupaten Kuantan Singingi (ha), 2019–2022..... 231 <i>Harvested Area of Seasonal Vegetables and Fruits by Kind of Plant in Kuantan Singingi Regency (ha), 2019–2022</i> ..... 231

5.2.4	Produksi Tanaman Sayuran dan Buah-buahan Semusim Menurut Jenis Tanaman di Kabupaten Kuantan Singingi (kuintal), 2019–2022 .....	233
	<i>Production of Seasonal Vegetables and Fruits by Kind of Plant in Kuantan Singingi Regency (quintal), 2019–2022.....</i>	233
5.2.5	Luas Panen Tanaman Biofarmaka Menurut Kecamatan dan Jenis Tanaman di Kabupaten Kuantan Singingi (m <sup>2</sup> ), 2021 dan 2022 <sup>x</sup> .....	235
	<i>Harvested Area of Medicinal Plants by Subdistrict and Kind of Plant in Kuantan Singingi Regency (m<sup>2</sup>), 2021 and 2022<sup>x</sup>.....</i>	235
5.2.6	Produksi Tanaman Biofarmaka Menurut Kecamatan dan Jenis Tanaman di Kabupaten Kuantan Singingi (kg), 2021 dan 2022 <sup>x</sup> .....	243
	<i>Production of Medicinal Plants by Subdistrict and Kind of Plant in Kuantan Singingi Regency (kg) 2021 and 2022<sup>x</sup>.....</i>	243
5.2.7	Luas Panen Tanaman Biofarmaka Menurut Jenis Tanaman di Kabupaten Kuantan Singingi(m <sup>2</sup> ), 2019–2022 .....	251
	<i>Harvested Area of Medicinal Plants by Kind of Plant in Kuantan Singingi Regency (m<sup>2</sup>), 2019–2022 .....</i>	251
5.2.8	Produksi Tanaman Biofarmaka Menurut Jenis Tanaman di Kabupaten Kuantan Singingi (kg), 2019–2022.....	252
	<i>Production of Medicinal Plants by Kind of Plant in Kuantan Singingi Regency (kg), 2019–2022 .....</i>	252
5.2.9	Luas Panen Tanaman Hias Menurut Kecamatan dan Jenis Tanaman di Kabupaten Kuantan Singingi (m <sup>2</sup> ), 2021 dan 2022 <sup>x</sup> .....	253
	<i>Harvested Area of Ornamental Plants by Subdistrict and Kind of Plant in Kuantan Singingi Regency (m<sup>2</sup>), 2021 and 2022<sup>x</sup> .....</i>	253
5.2.10	Produksi Tanaman Hias Menurut Kecamatan dan Jenis Tanaman di Kabupaten Kuantan Singingi (tangkai), 2021 dan 2022 <sup>x</sup> .....	255
	<i>Production of Ornamental Plants by Subdistrict and Kind of Plant in Kuantan Singingi Regency (stalks), 2021 and 2022<sup>x</sup> .....</i>	255
5.2.11	Luas Panen Tanaman Hias Menurut Jenis Tanaman di Kabupaten Kuantan Singingi (m <sup>2</sup> ), 2019–2022 .....	257
	<i>Harvested Area of Ornamental Plants by Kind of Plant in Kuantan Singingi Regency (m<sup>2</sup>), 2019–2022 .....</i>	257

	Halaman Page	
5.2.12	Produksi Tanaman Hias Menurut Jenis Tanaman di Kabupaten Kuantan Singingi (tangkai), 2019–2022.....	259
	<i>Production of Ornamental Plants by Kind of Plant in Kuantan Singingi Regency (stalks), 2019–2022.....</i>	259
5.2.13	Produksi Buah-buahan Menurut Kecamatan dan Jenis Tanaman di Kabupaten Kuantan Singingi (kuintal), 2021 dan 2022 <sup>x</sup> .....	261
	<i>Production of Fruits by Subdistrict and Kind of Plant in Kuantan Singingi Regency (quintal), 2021 and 2022<sup>x</sup>.....</i>	261
5.2.14	Produksi Buah–Buahan dan Sayuran Tahunan Menurut Jenis Tanaman di Kabupaten Kuantan Singingi (kuintal), 2019–2022 .....	275
	<i>Production of Annual Fruits and Vegetables by Kind of Plant in Kuantan Singingi Regency (quintal), 2019–2022.....</i>	275
<b>5.3</b>	<b>PERKEBUNAN.....</b>	<b>277</b>
	<b>ESTATE CROPS .....</b>	<b>277</b>
5.3.1	Luas Areal Tanaman Perkebunan Menurut Kecamatan dan Jenis Tanaman di Kabupaten Kuantan Singingi (ha), 2021 dan 2022 <sup>x</sup> .....	277
	<i>Planted Area of Estate Crops by Subdistrict and Type of Crops in Kuantan Singingi Regency (ha), 2021 and 2022<sup>x</sup>.....</i>	277
5.3.2	Produksi Perkebunan Menurut Kecamatan dan Jenis Tanaman di Kabupaten Kuantan Singingi (ton), 2021 dan 2022 <sup>x</sup> .....	281
	<i>Production of Estate by Subdistrict and Type of Crops (ton), 2021 and 2022<sup>x</sup>.....</i>	281
5.3.3	Luas Areal Tanaman Perkebunan Rakyat Menurut Jenis Tanaman di Kabupaten Kuantan Singingi (ha), 2018–2022.....	285
	<i>Planted Area of Estate Crops by Type of Crops in Kuantan Singingi Regency(ha), 2018–2022.....</i>	285
5.3.4	Produksi Perkebunan Rakyat Menurut Jenis Tanaman di Kabupaten Kuantan Singingi (ton), 2018–2022.....	286
	<i>Production of Estates by Type of Crops in Kuantan Singingi Regency (ton), 2018–2022 .....</i>	286
5.3.5	Banyaknya Petani Perkebunan Rakyat Menurut Kecamatan dan Jenis Komoditas di Kabupaten Kuantan Singingi, 2021 dan 2022 ....	287
	<i>Number of Plantation Smallholders by Subdistrict and Comodity In Kuantan Singingi Regency, 2021 and 2022 .....</i>	287



	Halaman Page
<b>5.4 KEHUTANAN .....</b>	<b>291</b>
<b>FORESTRY .....</b>	<b>291</b>
5.4.1 Luas Kawasan Hutan Menurut <b>Executive Summary</b> Rencana Tata Ruang Wilayah di Kabupaten Kuantan Singingi, 2022 .....	291
<i>Area of Forest by RTRW Executive Summary in Kuantan Singingi Regency, 2022 .....</i>	<i>291</i>
<b>5.5 PETERNAKAN .....</b>	<b>292</b>
<b>LIVESTOCK.....</b>	<b>292</b>
5.5.1 Jumlah Ternak Menurut Jenis Ternak dan Kecamatan di Kabupaten Kuantan Singingi (Ekor), 2022 .....	292
<i>Number of Cattle by Kind and Subdistrict in Kuantan Singingi Regency (Head), 2022.....</i>	<i>292</i>
5.5.2 Jumlah Ternak Unggas Menurut Jenis Ternak dan Kecamatan di Kabupaten Kuantan Singingi (Ekor), 2022 .....	293
<i>Number of Poultry by Kind and Subdistrict in Kuantan Singingi Regency (Head), 2022.....</i>	<i>293</i>
5.5.3 Jumlah Ternak yang Dipotong dan Produksi Daging Menurut Jenis Ternak di Kabupaten Kuantan Singingi, 2021 – 2022 .....	294
<i>Number of Slaughtered Livestock and Production of Meat by Kind in Kuantan Singingi Regency, 2021 – 2022 .....</i>	<i>294</i>
5.5.4 Produksi Telur dan Daging Menurut Jenis Unggas di Kabupaten Kuantan Singingi, 2020 – 2022 .....	295
<i>Production of Egg and Meat by Kind of Poultry in Kuantan Singingi Regency, 2020 – 2022 .....</i>	<i>295</i>
<b>5.6 PERIKANAN .....</b>	<b>296</b>
<b>FISHERY.....</b>	<b>296</b>
5.6.1 Luas Areal Perairan Umum Menurut Kecamatan di Kabupaten Kuantan Singingi, 2022 .....	296
<i>Area of General Waters by Subdistrict in Kuantan Singingi Regency, 2022 .....</i>	<i>296</i>
5.6.2 Banyaknya Rumah Tangga Perikanan (RTP) Menurut Kecamatan dan Jenis Perairan di Kabupaten Kuantan Singingi, 2022 .....	297
<i>Number of Fishery Household by Subdistrict in Kuantan Singingi Regency, 2022 .....</i>	<i>297</i>

	Halaman	
	Page	
5.6.3	Produksi Penangkapan Ikan Perairan Umum dan Jumlah RTP Menurut Kecamatan di Kabupaten Kuantan Singingi, 2021 – 2022 . <i>Production of Farmer House Hold (RTP) per Resident in Kuantan Singingi Regency, 2021 – 2022.....</i>	298 298
5.6.4	Banyaknya Armada Penangkapan Ikan Menurut Kecamatan di Kabupaten Kuantan Singingi, 2022..... <i>Number of Ships by Subdistrict in Kuantan Singingi Regency, 2022.....</i>	299 299
5.6.5	Jumlah Alat Tangkap Perikanan Menurut Kecamatan dan Jenis Alat di Kabupaten Kuantan Singingi, 2022..... <i>Number of Fishing Catch by Subdistrict in Kuantan Singingi Regency, 2022 .....</i>	300 300
5.6.6	Jumlah Unit Keramba, RTP dan Produksi Keramba Menurut Kecamatan di Kabupaten Kuantan Singingi, 2022 ..... <i>Number of Keramba Unit, RTP and Production Keramba by Subdistrict in Kuantan Singingi Regency, 2022 .....</i>	302 302
5.6.7	Luas Kolam, RTP Budidaya Kolam dan Produksi Budidaya Ikan Menurut Kecamatan di Kabupaten Kuantan Singingi, 2022..... <i>Area of Fishpond, RTP and Production fish by Subdistrict In Kuantan Singingi Regency, 2022 .....</i>	303 303
5.6.8	Produksi Benih Ikan Balai Benih Ikan (BBI) Teso dan Hatchery Mini di Kabupaten Kuantan Singingi, 2022..... <i>Value of Production of Fishpond by Kind of Fish in Mini Hatchery In Kuantan Singingi Regency, 2022.....</i>	304 304
5.6.9	Jumlah Unit Pembenihan Rakyat (UPR) dan Produksi Benih Menurut Kecamatan di Kabupaten Kuantan Singingi, 2022..... <i>Number of UPR and Production by Subdistrict in Kuantan Singingi Regency, 2022 .....</i>	305 305
5.6.10	Volume dan Nilai Ikan yang Diperdagangkan Menurut Kecamatan di Kabupaten Kuantan Singingi, 2022..... <i>Volume and Value Trade of fish by Sub District in Kuantan Singingi Regency, 2022 .....</i>	306 306
5.6.11	Volume dan Nilai Ikan Keluar Menurut Kecamatan dari Kabupaten Kuantan Singingi, 2022..... <i>Volume and Value Export of Fish by Subdistrict From Kuantan Singingi Regency, 2022 .....</i>	307 307

	Halaman Page
<b>6. PERTAMBANGAN DAN ENERGI/MINING AND ENERGY .....</b>	<b>309</b>
<b>6.1 PERTAMBANGAN.....</b>	<b>314</b>
<b>MINING.....</b>	<b>314</b>
6.1.1 Jumlah Produksi Bahan Galian Mineral Logam, Batubara, dan Batuan (Sirtu) di Kabupaten Kuantan Singingi, 2020 .....	314
<i>Production of Metal Mineral, Coal, and Rock (Sirtu) in Kuantan Singingi Regency, 2020.....</i>	<i>314</i>
<b>6.2 LISTRIK, GAS, DAN AIR MINUM.....</b>	<b>315</b>
<b>ELECTRICITY, GAS, AND WATER SUPPLY.....</b>	<b>315</b>
6.2.1 Daya Terpasang, Produksi, dan Distribusi Listrik PT. PLN (Persero) pada Cabang/Ranting PLN Menurut Kecamatan di Kabupaten Kuantan Singingi, 2022.....	315
<i>Installed Electricity Power, Production, and Distribution of PT. PLN (Persero) at PLN Branch by Subdistrict in Kuantan Singingi Regency, 2022.....</i>	<i>315</i>
6.2 Jumlah Pelanggan Listrik Menurut Kecamatan di Kabupaten Kuantan Singingi, 2018–2022 .....	316
<i>Number of Electricity Customers by Subdistrict in Kuantan Singingi Regency, 2018–2022.....</i>	<i>316</i>
6.2.2 Jumlah Pelanggan Listrik Menurut Jenis Pelanggan, 2021 dan 2022 .....	317
<i>Number of Electricity Customers by Customer Type, 2021 and 2022.....</i>	<i>317</i>
6.2.3 Jumlah Pelanggan dan Air yang Disalurkan Menurut Kecamatan di Kabupaten Kuantan Singingi, 2022.....	318
<i>Number of Customers and Distributed Water by Subdistrict in Kuantan Singingi Regency, 2022.....</i>	<i>318</i>
6.2.4 Banyaknya Pelanggan BPAM Menurut Jenis Konsumen di Kabupaten Kuantan Singingi, 2018 – 2022 .....	319
<i>Number of Customers by Kind in Kuantan Singingi Regency, 2018 – 2022.....</i>	<i>319</i>
6.2.5 Jumlah Air Minum yang Disalurkan Menurut Jenis Konsumen di Kabupaten Kuantan Singingi, 2019 – 2022 .....	320
<i>Number of Water Distribution by Kind of Customer in Kuantan Singingi Regency, 2019 – 2022.....</i>	<i>320</i>

	Halaman Page
<b>7. INDUSTRI MANUFAKTUR/MANUFACTURING INDUSTRY .....</b>	<b>321</b>
7.1 Banyaknya Perusahaan Industri Menurut Kecamatan di Kabupaten Kuantan Singingi, 2019 – 2022 .....	325
<i>Number of Industrial Companies by Subdistrict in Kuantan Singingi Regency, 2019 – 2022 .....</i>	<i>325</i>
7.2 Nilai Investasi Industri Menurut Kecamatan di Kabupaten Kuantan Singingi, 2021 dan 2022 .....	326
<i>Industrial Investment Value by Subdisctrict in Kuantan Singingi Regency, 2021 and 2022 .....</i>	<i>326</i>
7.3 Jumlah Pekerja Industri Menurut Kecamatan di Kabupaten Kuantan Singingi, 2019 – 2022 .....	328
<i>Number of Industrial Labour by Subdistrict in Kuantan Singingi Regency, 2019 – 2022 .....</i>	<i>328</i>
7.4 Nama Perusahaan Kelapa Sawit Menurut Lokasi dan Kejadiannya di Kabupaten Kuantan Singingi, 2022 .....	329
<i>Palm Oil Factories by Location and Activity In Kuantan Singingi Regency, 2022 .....</i>	<i>329</i>
<b>8. PARIWISATA/TOURISM .....</b>	<b>331</b>
8.1 Jumlah Rumah Makan/Restoran Menurut Kecamatan di Kabupaten Kuantan Singingi, 2019–2022 .....	336
<i>Number of Restaurants by Subdistrict in Kuantan Singingi Regency, 2019–2022 .....</i>	<i>336</i>
8.2 Jumlah Akomodasi Hotel di Kabupaten Kuantan Singingi, 2012 – 2021 .....	337
<i>Number of Hotel Accomodation in Kuantan Singingi Regency, 2012 – 2021 .....</i>	<i>337</i>
8.3 Rata-rata Lama Menginap Tamu Asing dan Tamu Domestik Menurut Bulan di Kabupaten Kuantan Singingi (Hari), 2021 .....	338
<i>Average Length of Stay of Foreign and Domestic Visitors by Month in Kuantan Singingi Regency (Day), 2021 .....</i>	<i>338</i>
8.4 Persentase Tingkat Penghunian Kamar Hotel dan Akomodasi Lainnya Menurut Jenis Hotel dan Bulan di Kabupaten Kuantan Singingi, 2021 .....	339
<i>Room Occupancy Rate of Hotels and Other Accomodations by Type of Accomodation and Month in Kuantan Singingi Regency, 2021 .....</i>	<i>339</i>

	Halaman Page
8.5	Tempat-tempat Bersejarah Menurut Kecamatan di Kabupaten Kuantan Singingi, 2022..... 340
	<i>Historical Places by Subdistrict in Kuantan Singingi Regency, 2022</i> ..... 340
8.6	Tempat-tempat Pariwisata Menurut Kecamatan di Kabupaten Kuantan Singingi, 2022..... 346
	<i>Tourism Places by Subdistrict in Kuantan Singingi Regency, 2022</i> ..... 346
<b>9.</b>	<b>TRANSPORTASI DAN KOMUNIKASI/TRANSPORTATION AND COMMUNICATION</b> ..... <b>353</b>
<b>9.1</b>	<b>TRANSPORTASI</b> ..... <b>357</b>
	<b>TRANSPORTATION</b> ..... <b>357</b>
9.1.1	Panjang Jalan Negara, Jalan Provinsi, dan Jalan Kabupaten Menurut Jenis Permukaan di Kabupaten Kuantan Singingi (Km), 2021 – 2022..... 357
	<i>Length of State Road, Province Road, and Regency Road Based on Type of Surface In Kuantan Singingi Regency (Km), 2021 – 2022</i> ..... 357
9.1.2	Panjang Jalan Negara, Jalan Provinsi, dan Jalan Kabupaten Menurut Keadaan di Kabupaten Kuantan Singingi (Km), 2021 – 2022 ..... 358
	<i>Length of State Road, Province Road, and Regency Road Based on Condition in Kuantan Singingi Regency (Km), 2021 – 2022</i> ..... 358
9.1.3	Banyak dan Panjang Jembatan Berdasarkan Jenisnya di Kabupaten Kuantan Singingi, 2022..... 359
	<i>Number and Length of Bridge Based on Type in Kuantan Singingi Regency, 2022</i> ..... 359
9.1.4	Banyaknya Kendaraan Bermotor Angkutan Darat yang Terdaftar di UPUBKB (Unit Pelayanan Uji Berkala Kendaraan Bermotor) Menurut Kecamatan di Kabupaten Kuantan Singingi, 2022..... 360
	<i>Number of Motor Vehicle Registered in UPUBKB by Subdistrict in Kuantan Singingi Regency, 2022</i> ..... 360
9.1.5	Banyaknya Kendaraan Bermotor yang Diuji di UPUBKB Kabupaten Kuantan Singingi, 2022..... 361
	<i>Number of Motorized Vehicles Tested at UPUBKB of Kuantan Singingi Regency, 2022</i> ..... 361

	Halaman Page
9.1.6 Jumlah Surat Izin Mengemudi yang Dikeluarkan Dirinci Menurut Bulan di Kabupaten Kuantan Singingi, 2022 .....	362
<i>Number of Driving License Issued by Month in Kuantan Singingi Regency, 2022 .....</i>	<i>362</i>
9.1.7 Jumlah BPKB yang Dikeluarkan Menurut Jenis Kendaraan Dirinci Menurut Bulan di Kabupaten Kuantan Singingi, 2022.....	363
<i>Number of BPKB Issued by Type of Vehicle and Month in Kuantan Singingi Regency, 2022 .....</i>	<i>363</i>
<b>9.2 POS DAN TELEKOMUNIKASI .....</b>	<b>364</b>
<b>POST AND TELECOMMUNICATION .....</b>	<b>364</b>
9.2.1 Surat Pos Dikirim/Diterima Melalui PT Pos Indonesia Cabang Kabupaten Kuantan Singingi, 2022.....	364
<i>Mail Sent and Received by Kuantan Singingi Branch Office of PT Pos Indonesia, 2022.....</i>	<i>364</i>
9.2.2 Paket Pos Dikirim/Diterima Melalui PT Pos Indonesia Cabang Kabupaten Kuantan Singingi, 2022.....	365
<i>Post Package Sent and Received by Kuantan Singingi Branch Office of PT Pos Indonesia, 2022.....</i>	<i>365</i>
9.2.3 Wesel Pos Dikirim/Diterima Melalui PT Pos Indonesia Cabang Kabupaten Kuantan Singingi, 2022.....	366
<i>Postal Money Sent and Received by Kuantan Singingi Branch Office of PT Pos Indonesia, 2022.....</i>	<i>366</i>
9.2.4 Nilai Setoran dan Pembayaran Weselpos (Rupiah), 2022 .....	367
<i>Value of Postal Money Received and Paid (Rupiah), 2022 .....</i>	<i>367</i>
9.2.5 Banyaknya Pembayaran Pensiunan TASPEN dan ASABRI Melalui PT Pos Indonesia Cabang Kabupaten Kuantan Singingi (Rupiah), 2022 .....	368
<i>Number of TASPEN and ASABRI Retirement Payment by Kuantan Singingi Branch Office of PT Pos Indonesia, 2022 .....</i>	<i>368</i>

	Halaman Page
<b>10. PERBANKAN DAN KOPERASI/BANKING AND COOPERATIVE .....</b>	<b>369</b>
<b>10.1 PERBANKAN.....</b>	<b>373</b>
<b>BANKING.....</b>	<b>373</b>
10.1.1 Banyaknya Nasabah dan Uang Pinjaman pada PT Pegadaian (Persero) UPC Teluk Kuantan, 2020–2022 .....	373
<i>Number of Customers and Money Loans PT Pegadaian UPC Teluk Kuantan, 2020–2022 .....</i>	<i>373</i>
10.1.2 Jumlah Kantor Bank Tingkatan dan Kelompok Bank di Kabupaten Kuantan Singingi, 2022.....	374
<i>Number of Bank Office by Level and Group in Kuantan Singingi Regency, 2022 .....</i>	<i>374</i>
10.1.3 Jumlah Rekening dan Nominal Giro Bank Umum Menurut Bulan di Kabupaten Kuantan Singingi, 2022.....	375
<i>Number of Accounts and Current Account Nominal of Conventional Bank by Month in Kuantan Singingi Regency, 2022.....</i>	<i>375</i>
10.1.4 Jumlah Rekening dan Nominal Tabungan Bank Umum Menurut Bulan di Kabupaten Kuantan Singingi, 2022 .....	376
<i>Number of Accounts and Savings Nominal of Conventional Bank by Month in Kuantan Singingi Regency, 2022.....</i>	<i>376</i>
10.1.5 Jumlah Rekening dan Nominal Deposito Bank Umum Menurut Bulan di Kabupaten Kuantan Singingi, 2022 .....	377
<i>Number of Accounts and Deposit Nominal of Conventional Bank by Month in Kuantan Singingi Regency, 2022.....</i>	<i>377</i>
<b>10.2 KOPERASI .....</b>	<b>378</b>
<b>COOPERATIVE.....</b>	<b>378</b>
10.2.1 Banyaknya Koperasi Menurut Kecamatan dan Jenis di Kabupaten Kuantan Singingi, 2021 dan 2022 .....	378
<i>Number of Cooperatives by Subdistrict and Types in Kuantan Singingi Regency, 2021 and 2022 .....</i>	<i>378</i>
10.2.2 Banyaknya Koperasi Menurut Kecamatan dan Keaktifan di Kabupaten Kuantan Singingi, 2021 dan 2022.....	380
<i>Number of Cooperatives by Subdistrict and Activity in Kuantan Singingi Regency, 2021 and 2022 .....</i>	<i>380</i>

	Halaman Page
10.2.3 Banyaknya Anggota Koperasi Menurut Jenis Koperasi di Kabupaten Kuantan Singingi, 2021 dan 2022.....	382
<i>Number of Cooperative Members by Types In Kuantan Singingi Regency, 2021 and 2022.....</i>	382
10.2.4 Jumlah Pasar Menurut Status di Kabupaten Kuantan Singingi, 2021 dan 2022 .....	383
<i>Number of Market by Status in Kuantan Singingi Regency, 2021 and 2022.....</i>	383
<b>11. PENGELUARAN PENDUDUK/POPULATION EXPENDITURE .....</b>	<b>385</b>
11.1 Rata-rata Pengeluaran per Kapita Sebulan Menurut Kelompok Komoditas (rupiah) di Kabupaten Kuantan Singingi, 2021 dan 2022.....	389
<i>Monthly Average Expenditure per Capita by Commodity Group (rupiahs) in Kuantan Singingi Regency, 2021 and 2022.....</i>	389
11.2 Persentase Pengeluaran per Kapita Sebulan Menurut Kelompok Komoditas di Kabupaten Kuantan Singingi, 2020 dan 2022 .....	390
<i>Percentage of Monthly Expenditure per Capita by Commodity Group in Kuantan Singingi Regency, 2020 and 2022.....</i>	390
<b>12. SISTEM NERACA REGIONAL/SYSTEM OF REGIONAL ACCOUNTS .....</b>	<b>391</b>
12.1 Produk Domestik Regional Bruto Atas Dasar Harga Berlaku Menurut Lapangan Usaha di Kabupaten Kuantan Singingi (miliar rupiah), 2018–2022 .....	401
<i>Gross Regional Domestic Product at Current Market Prices by Industry in Kuantan Singingi Regency (billion rupiahs), 2018–2022.....</i>	401
12.2 Produk Domestik Regional Bruto Atas Dasar Harga Konstan 2010 Menurut Lapangan Usaha di Kabupaten Kuantan Singingi (miliar rupiah), 2018–2022 .....	403
<i>Gross Regional Domestic Product at 2010 Constant Market Prices by Industry in Kuantan Singingi Regency (billion rupiahs), 2018–2022 .....</i>	403



	Halaman Page
12.3	Distribusi Persentase Produk Domestik Regional Bruto Atas Dasar Harga Berlaku Menurut Lapangan Usaha di Kabupaten Kuantan Singingi, 2018–2022 ..... 405 <i>Percentage Distribution of Gross Regional Domestic Product at Current Market Prices by Industry in Kuantan Singingi Regency, 2018–2022</i> ..... 405
12.4	Laju Pertumbuhan Produk Domestik Regional Bruto Atas Dasar Harga Konstan 2010 Menurut Lapangan Usaha di Kabupaten Kuantan Singingi (persen), 2017–2022 ..... 407 <i>Growth Rate of Gross Regional Domestic Product at 2010 Constant Market Prices by Industry in Kuantan Singingi Regency (percent), 2017–2022</i> ..... 407
12.5	Produk Domestik Regional Bruto Atas Dasar Harga Berlaku Menurut Jenis Pengeluaran di Kabupaten Kuantan Singingi (miliar rupiah), 2017–2021 ..... 409 <i>Gross Regional Domestic Product at Current Market Prices by Type of Expenditure in Kuantan Singingi Regency (billion rupiahs), 2017–2021</i> ..... 409
12.6	Produk Domestik Regional Bruto Atas Dasar Harga Konstan 2010 Menurut Jenis Pengeluaran di Kabupaten Kuantan Singingi (miliar rupiah), 2018–2022 ..... 410 <i>Gross Regional Domestic Product at 2010 Constant Market Prices by Type of Expenditure in Kuantan Singingi Regency (billion rupiahs), 2018–2022</i> ..... 410
<b>13.</b>	<b>PERBANDINGAN ANTAR KABUPATEN/KOTA/REGENCY/ MUNICIPAL COMPARISON ..... 411</b>
13.1	Jumlah Penduduk Menurut Kabupaten/Kota di Provinsi Riau (ribu), 2018–2022 ..... 414 <i>Population by Regency/Municipality in Riau Province (thousand), 2018–2022</i> ..... 414
13.2	Laju Pertumbuhan Produk Domestik Regional Bruto Atas Dasar Harga Konstan 2010 Menurut Kabupaten/Kota di Provinsi Riau (persen), 2018–2022 ..... 415 <i>Rate of Growth of Gross Regional Domestic Products at 2010 Constant Market Prices by Regency/Municipality in Riau Province</i>

	(percent), 2018–2022 .....	Halaman	115
13.3	Jumlah Penduduk Miskin Menurut Kabupaten/Kota di Provinsi Riau (ribu), 2018–2022 .....	Page	416
	<i>Number of Poor Population by Regency/Municipality in Riau Province (ribu), 2018–2022 .....</i>		416
13.4	Persentase Penduduk Miskin Menurut Kabupaten/Kota di Provinsi Riau, 2018–2022 .....		417
	<i>Percentage of Poor Population by Regency/Municipality in Riau Province, 2018–2022 .....</i>		417
13.5	Indeks Pembangunan Manusia Menurut Kabupaten/Kota di Provinsi Riau, 2018–2022 .....		418
	<i>Human Development Indeks by Regency/Municipality in Riau Province, 2018–2022 .....</i>		418
13.6	Tingkat Pengangguran Terbuka Menurut Kabupaten/Kota Se- Provinsi Riau, 2018–2022 .....		419
	<i>Unemployment Rate by Regency/Municipality in Riau Province, 2018–2022 .....</i>		419



## DAFTAR GAMBAR/LIST OF FIGURES

		Halaman <i>Page</i>
1.1	Luas Daerah menurut Kecamatan di Kabupaten Kuantan Singingi (%), 2022 .....	6
	<i>Area of Subdistrict in Kuantan Singingi Regency (%), 2022.....</i>	6
1.2	Jarak Ibukota Kecamatan ke Ibukota Kabupaten Kuantan Singingi (km), 2022 .....	7
	<i>Distance to the Capital by Subdiscript in Kuantan Singingi Regency(km), 2022.....</i>	7
2.1	Jumlah Desa/Kelurahan Menurut Kecamatan di Kabupaten Kuantan Singingi, 2022.....	19
	<i>Number of Villages/Kelurahan by Subdistrict in Kuantan Singingi Regency, 2022.....</i>	19
2.2	Jumlah Pegawai Negeri Sipil Menurut Jenis Kelamin di Kabupaten Kuantan Singingi, Desember 2022.....	20
	<i>Number of Civil Servants by Sex in Kuantan Singingi Regency, December 2022.....</i>	20
4.1	Angka Partisipasi Kasar dan Angka Partisipasi Murni Menurut Tingkat Pendidikan di Kabupaten Kuantan Singingi, 2022 .....	92
	<i>Gross Enrollment Rate and Net Enrollment Rate by Education Level in Kuantan Singingi Regency, 2022.....</i>	92
4.2	Jumlah Sarana Kesehatan di Kabupaten Kuantan Singingi, 2022 .....	93
	<i>Number of Health Facilities in Kuantan Singingi Regency, 2022.....</i>	93
4.3	Jumlah Penduduk Miskin di Kabupaten Kuantan Singingi, 2016–2022 (Ribuan Jiwa) .....	94
	<i>Number of Poor People in Kuantan Singingi Regency, 2016–2022 (Thousands).....</i>	94
5.1	Produktivitas Palawija di Kabupaten Kuantan Singingi (Ton/Ha), 2022 .....	197
	<i>Productivity of Second Crop in Kuantan Singingi Regency (Ton/Ha), 2022.....</i>	197

	Halaman Page
5.2	Produksi Tanaman Sayuran Menurut Jenis Tanaman di Kabupaten Kuantan Singingi (Kuintal), 2022..... 198
	<i>Production of Vegetables by Kind of Plant in Kuantan Singingi Regency (Quintal), 2022 ..... 198</i>
5.3	Produksi Tanaman Perkebunan di Kabupaten Kuantan Singingi (Ton), 2022 ..... 199
	<i>Production of Estate in Kuantan Singingi Regency (Ton), 2022..... 199</i>
5.4	Jumlah Ternak Menurut Jenis Ternak di Kabupaten Kuantan Singingi (Ekor), 2022 ..... 200
	<i>Number of Cattle By Kind of Cattle in Kuantan Singingi Regency (Head), 2022 ..... 200</i>
5.5	Luas Areal Perairan Umum di Kabupaten Kuantan Singingi (Ha), 2022 ..... 201
	<i>Area of General Waters in Kuantan Singingi Regency (Ha), 2022 ..... 201</i>
5.6	Volume Ikan yang Diperdagangkan Menurut Kecamatan di Kabupaten Kuantan Singingi (Ton), 2022 ..... 202
	<i>Volume of Fish Trade by Subdistrict in Kuantan Singingi Regency (Ton), 2022 ..... 202</i>
6.1	Penggunaan Tenaga Listrik Menurut Jenis Pelanggan di Kabupaten Kuantan Singingi (KWh), 2022..... 313
	<i>Utilization of Electricity by Customer Type in Kuantan Singingi Regency (KWh), 2022 ..... 313</i>

## PENJELASAN UMUM/EXPLANATORY NOTES

Tanda-tanda, satuan-satuan, dan lain-lainnya yang digunakan dalam publikasi ini adalah sebagai berikut:

*Symbols, measurement units, and acronyms which are used in this publication, are as follows:*

### 1. TANDA-TANDA/SYMBOLS

Data tidak tersedia/ <i>Data not available</i> .....	: ...
Tidak ada atau nol / <i>Null or zero</i> .....	: -
Data dapat diabaikan/ <i>Data negligible</i> .....	: 0
Tanda decimal/ <i>Decimal point</i> .....	: ,
Data tidak dapat ditampilkan/ <i>Not applicable</i> .....	: NA
Angka estimasi/ <i>Estimated figures</i> .....	: e
Angka diperbaiki/ <i>Revised figures</i> .....	: r
Angka sementara/ <i>Preliminary figures</i> .....	: x
Angka sangat sementara/ <i>Very preliminary figures</i> .....	: xx
Angka sangat sangat sementara/ <i>Very very preliminary figures</i> .....	: xxx

### 2. SATUAN/UNITS

barel/ <i>barrel</i> .....	: 158,99 liter/ <i>litres</i> = 1/6,2898 m <sup>3</sup>
hektar (ha)/ <i>hectare (ha)</i> .....	: 10 000 m <sup>2</sup>
kilometer (km)/ <i>kilometres (km)</i> .....	: 1 000 meter/ <i>meters (m)</i>
knot/ <i>knot</i> .....	: 1,8523 km/jam ( <i>km/hour</i> )
kuintal/ <i>quintal</i> .....	: 100 kg
KWh .....	: 1 000 Watt hour
MWh .....	: 1 000 KWh
liter (untuk beras)/ <i>litre (for rice)</i> .....	: 0,80 kg
MMSCF .....	: 1/35,3 m <sup>3</sup>
metrik ton (m.ton)/ <i>metric ton (m. ton)</i> .....	: 0,98421 long ton = 1 000 kg
ons/ <i>ounce</i> .....	: 28,31 gram/ <i>grams</i>
ton .....	: 1 000 kg

Satuan lain: buah, dus, butir, helai/lembar, kaleng, batang, pulsa, ton kilometer (ton-km), jam, menit, persen (%).

*Other units: unit, pack, pieces, sheet, tin, pulse, ton-kilometres(ton-km), hour, minute, percent (%).*

Perbedaan angka di belakang koma disebabkan oleh pembulatan angka.

*The difference in decimal numbers is caused by rounding.*



## DAFTAR SINGKATAN/ LIST OF ABBREVIATIONS

SI	: Stasiun Iklim
SIMPK	: Stasiun Meteorologi Pertanian Khusus
t.t	: Tempat tidur
BCG	: Bacillus Calmette Guerin
DPT	: Difteri, Pertusis, Tetanus
TT	: Tetanus Toxoid
IOT	: Industri Obat Tradisional/ <i>Traditional Medicine Industry</i>
IKOT	: Industri Kecil Obat Tradisional/ <i>Traditional Medicine Small</i>
Alkes	: Alat kesehatan/ <i>Health Kits</i>
PKRT	: Perbekalan Kesehatan Rumah tangga/ <i>Household Health Logistics</i>
Kompl	: Komplemen/ <i>Complement</i>
IRTP	: Industri Pangan Produksi Rumah Tangga/ <i>Foods Home Industry</i>
PBF	: Pedagang Besar Farmasi/ <i>Pharmacy Whole-seller</i>
GFK	: Gudang Farmasi Kab/Kota/Regency/ <i>Municipality Pharmacy Warehouse</i>
RB	: Rumah Bersalin/ <i>Delivery House</i>
Pustu	: Puskesmas pembantu/ <i>Auxiliary Public Health Center</i>
BP	: Balai Pengobatan/ <i>Polyclinic</i>
TPS	: Tempat Pembuangan Sementara / <i>landfill</i>
Jamkesmas	: Jaminan kesehatan masyarakat miskin/ <i>Poor public health insurance</i>
PJKMU	: Program Jaminan Kesehatan Masyarakat Umum
SIUP	: Surat Ijin Usaha Perdagangan/ <i>Trading Permission Letter</i>
TDP	: Tanda Daftar Perusahaan/ <i>Company Registration Identity</i>
API	: Angka Pengenal Importir/ <i>Importer's Identity Number</i>





## Statistik Kunci, 2020–2022 Key Statistics, 2020–2022

Rincian/Description	Satuan/Unit	2020	2021	2022
(1)	(2)	(5)	(6)	(7)
<b>SOSIAL/SOCIAL</b>				
Penduduk <sup>12</sup> /Population <sup>12</sup>	ribu/thousand	334,94 <sup>1</sup>	339,89 <sup>2</sup>	345,85 <sup>2</sup>
Laju Pertumbuhan Penduduk <sup>1</sup> /Population Growth <sup>1</sup>	%	1,33	1,98 <sup>3</sup>	1,62 <sup>3</sup>
Umur Harapan Hidup Saat Lahir <sup>5</sup> /Life Expectancy at Birth <sup>5</sup>	tahun/years	68,55	68,60	68,87
Harapan Lama Sekolah <sup>5</sup> /Expected Years of Schooling <sup>5</sup>	tahun/years	13,33	13,34	13,36
Rata-rata Lama Sekolah <sup>5</sup> /Mean Years of Schooling <sup>5</sup>	tahun/years	8,59	8,75	8,76
Pengeluaran per Kapita <sup>5</sup> /Expenditure per Capita <sup>5</sup>	ribu rupiah/ thousand rupiahs	10 243	10 309	10 647
Tingkat Partisipasi Angkatan Kerja -TPAK <sup>4</sup> Labour Force Participation Rate-LFPR <sup>4</sup>	%	68,28	67,02	62,67
Tingkat Pengangguran Terbuka-TPT <sup>4</sup> Unemployment Rate-UR <sup>4</sup>	%	5,21	2,06	2,66
Penduduk Miskin <sup>5</sup> /Poor People <sup>5</sup>	ribu/thousand	29,34	28,90	26,61
Persentase Penduduk Miskin <sup>5</sup> Percentage of Poor People <sup>5</sup>	%	8,91	8,97	8,24
Indeks Pembangunan Manusia-IPM <sup>6</sup> Human Development Index <sup>6</sup>	–	70,31	70,60	71,09
<b>EKONOMI/ECONOMIC</b>				
Produk Domestik Regional Bruto (PDRB) atasa Dasar Harga Berlaku <sup>7</sup> Gross Regional Domestic Product (GRDP) at Current Market Price <sup>7</sup>	miliar rupiah billion rupiahs	33 683,57	38 769,36 <sup>x</sup>	44 994,48 <sup>xx</sup>
Laju Pertumbuhan Ekonomi <sup>8</sup> /Economic Growth <sup>8</sup>	%	1,01	3,75 <sup>x</sup>	4,71 <sup>xx</sup>

- Catatan/Notes:
- <sup>1</sup> Hasil Sensus Penduduk (SP) 2020 (September)/The Result of 2020 Population Census (September)
  - <sup>2</sup> Hasil Proyeksi Penduduk Interim 2020–2023 (Pertengahan tahun/Juni)/The result of Interim Population Projection 2020–2023 (mid year/ June)
  - <sup>3</sup> Laju pertumbuhan penduduk dihitung berdasarkan penduduk tahun 2020 (September) dibandingkan dengan penduduk tahun 2022 (Juni)/ The growth rate refers to the change of the population in 2020 (September) to the population in 2022 (June)
  - <sup>4</sup> Kondisi Agustus/Condition at August
  - <sup>5</sup> Kondisi Maret/Condition at March
  - <sup>6</sup> Sejak tahun 2010, IPM dihitung dengan metode baru. Komponen IPM metode baru adalah angka harapan hidup saat lahir, harapan lama sekolah, rata-rata lama sekolah, dan pengeluaran per kapita/Since 2010, HDI was calculated using new method. New HDI component are life expectancy at birth, expected years of schooling, means years of schooling, and expenditure per capita
  - <sup>7</sup> Mulai tahun 2010 mengadopsi System of National Account 2008 (SNA 2008)/Since 2010 is in line with System of National Account 2008 (SNA 2008)
  - <sup>8</sup> Sebelum 2011 menggunakan tahun dasar 2000 (2000=100), mulai 2011 menggunakan tahun dasar 2010 (2010=100)/Before 2011 using 2000 base year (2000=100), since 2011 using 2010 base year (2010=100)



# GEOGRAFI DAN IKLIM

*Geography and Climate*

1



Pada tahun 2022, jumlah curah hujan di Kabupaten Kuantan Singingi adalah

**234,80 mm**

*In 2022, number of precipitation in Kuantan Singingi Regency was 234,80 mm*



Curah hujan tertinggi di bulan Oktober dengan jumlah curah hujan sebesar **338,30 mm**

*The highest precipitation was in October with the number of precipitation is 338,30 mm.*



Curah hujan terendah di bulan Agustus dengan jumlah curah hujan sebesar **170,10 mm**

*The lowest precipitation was in August with the number of precipitation is 170,10 mm.*



**PENJELASAN TEKNIS**

1. Secara astronomis, Kuantan Singingi terletak antara  $0^{\circ}00 - 1^{\circ}00$  Lintang Selatan dan  $101^{\circ}02 - 101^{\circ}55$  Bujur Timur.
2. Berdasarkan posisi geografisnya, Kabupaten Kuantan Singingi memiliki batas-batas : Utara – Kabupaten Kampar dan Kabupaten Pelalawan, Selatan – Provinsi Jambi, Barat – Provinsi Sumatera Barat, Timur – Kabupaten Indragiri Hulu.
3. Kuantan Singingi terdiri dari 15 Kecamatan yaitu Kuantan Mudik, Hulu Kuantan, Gunung Toar, Pucuk Rantau, Singingi, Singingi Hilir, Kuantan Tengah, Sentajo Raya, Benai, Kuantan Hilir, Pangean, Logas Tanah Darat, Kuantan Hilir Seberang, Cerenti, dan Inuman.

**TECHNICAL NOTES**

1. *Astronomically, Kuantan Singingi is located between  $0^{\circ}00 - 1^{\circ}00$  South Latitude and between  $101^{\circ}02 - 101^{\circ}55$  East Longitude.*
2. *Based on its geographical position, Kuantan Singingi has boundaries as follows : North – Kampar Regency and Pelalawan Regency, South – Jambi Province, West – Sumatera Barat Province, East – Indragiri Hulu Regency.*
3. *Kuantan Singingi has 15 Subdistricts : Kuantan Mudik, Hulu Kuantan, Gunung Toar, Pucuk Rantau, Singingi, Singingi Hilir, Kuantan Tengah, Sentajo Raya, Benai, Kuantan Hilir, Pangean, Logas Tanah Darat, Kuantan Hilir Seberang, Cerenti, and Inuman.*

**ULASAN**

Wilayah Kabupaten Kuantan Singingi pada awalnya adalah beberapa kecamatan dibawah Kabupaten Indragiri Hulu. Berdasarkan Undang-Undang Nomor 53 Tahun 1999 Kabupaten Indragiri Hulu dimekarkan menjadi 2 Kabupaten yaitu Kabupaten Indragiri Hulu dan Kuantan Singingi. Saat ini Kabupaten Kuantan Singingi telah menjadi sebuah Kabupaten definitif yang mempunyai 15 kecamatan.

Jarak antara Ibukota Kabupaten ke Ibukota Kecamatan :

1. Teluk Kuantan – Lubuk Jambi : 22 Km
2. Teluk Kuantan – Lubuk Ambacang : 33 Km
3. Teluk Kuantan – Kampung Baru : 10 Km
4. Teluk Kuantan – Pangkalan : 70 Km
5. Teluk Kuantan – Muara Lembu : 35 Km
6. Teluk Kuantan – Koto Baru : 52 Km
7. Teluk Kuantan – Koto Sentajo : 8 Km
8. Teluk Kuantan – Benai : 10 Km
9. Teluk Kuantan – Baserah : 36 Km
10. Teluk Kuantan – Koto Rajo : 45 Km
11. Teluk Kuantan – Pangean : 30 Km
12. Teluk Kuantan – Perhentian Luas : 48 Km
13. Teluk Kuantan – Cerenti : 60 Km
14. Teluk Kuantan – Inuman : 47 Km

**DESCRIPTION**

*Kuantan Singingi Regency was originally a number of sub-districts under the Indragiri Hulu Regency. Based on Law Number 53 of 1999, Indragiri Hulu Regency was divided into 2 Regencies, namely Indragiri Hulu and Kuantan Singingi Regencies. At present, Kuantan Singingi Regency has become a definitive Regency which has 15 sub-districts.*

*Distance between the Regency Capital to the Subdistricts Capital :*

1. *Teluk Kuantan – Lubuk Jambi : 22 Km*
2. *Teluk Kuantan – Lubuk Ambacang : 33 Km*
3. *Teluk Kuantan – Kampung Baru : 10 Km*
4. *Teluk Kuantan – Pangkalan : 70 Km*
5. *Teluk Kuantan – Muara Lembu : 35 Km*
6. *Teluk Kuantan – Koto Baru : 52 Km*
7. *Teluk Kuantan – Koto Sentajo : 8 Km*
8. *Teluk Kuantan – Benai : 10 Km*
9. *Teluk Kuantan – Baserah : 36 Km*
10. *Teluk Kuantan – Koto Rajo : 45 Km*
11. *Teluk Kuantan – Pangean : 30 Km*
12. *Teluk Kuantan – Perhentian Luas : 48 Km*
13. *Teluk Kuantan – Cerenti : 60 Km*
14. *Teluk Kuantan – Inuman : 47 Km*

Berdasarkan posisi geografisnya, Kabupaten Kuantan Singingi memiliki batas-batas : Utara – Kabupaten Kampar dan Kabupaten Pelalawan, Selatan – Provinsi Jambi, Barat – Provinsi Sumatera Barat, Timur – Kabupaten Indragiri Hulu.

Kabupaten Kuantan Singingi pada umumnya beriklim tropis dengan curah hujan pada 2022 berkisar antara 170,10-338,30 mm per bulan.

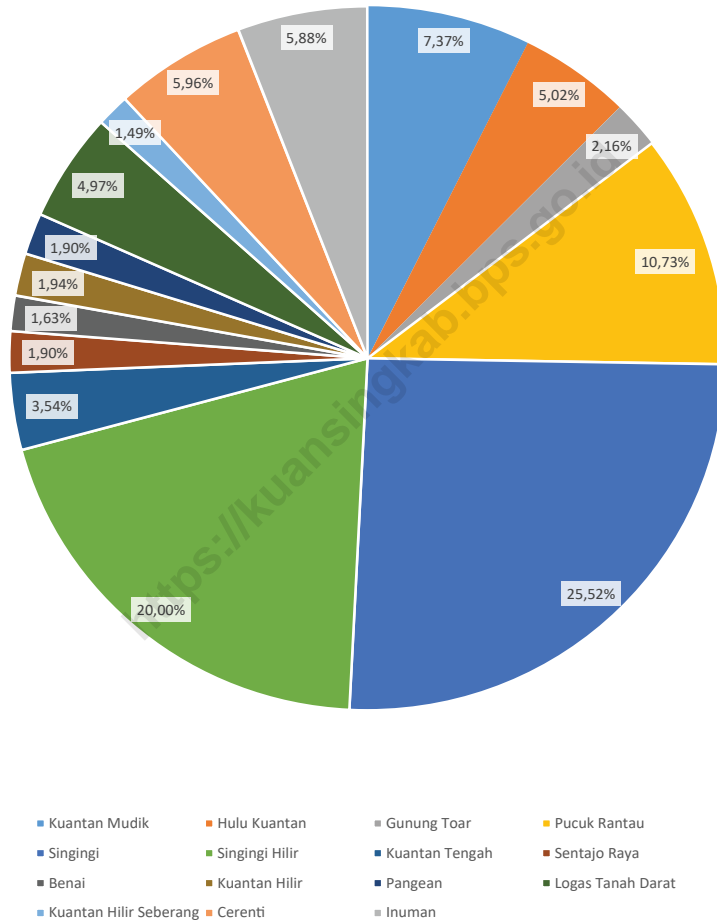
*Based on its geographical position, Kuantan Singingi Regency has boundaries as follows : North – Kampar Regency and Pelalawan Regency, South – Jambi Province, West – West Sumatra Province, East – Indragiri Hulu Regency.*

*In general, Kuantan Singingi Regency has a tropical climate with rainfall in 2022 ranging from 170,10 - 338,30 mm.*

<https://kuansingkab.bps.go.id>



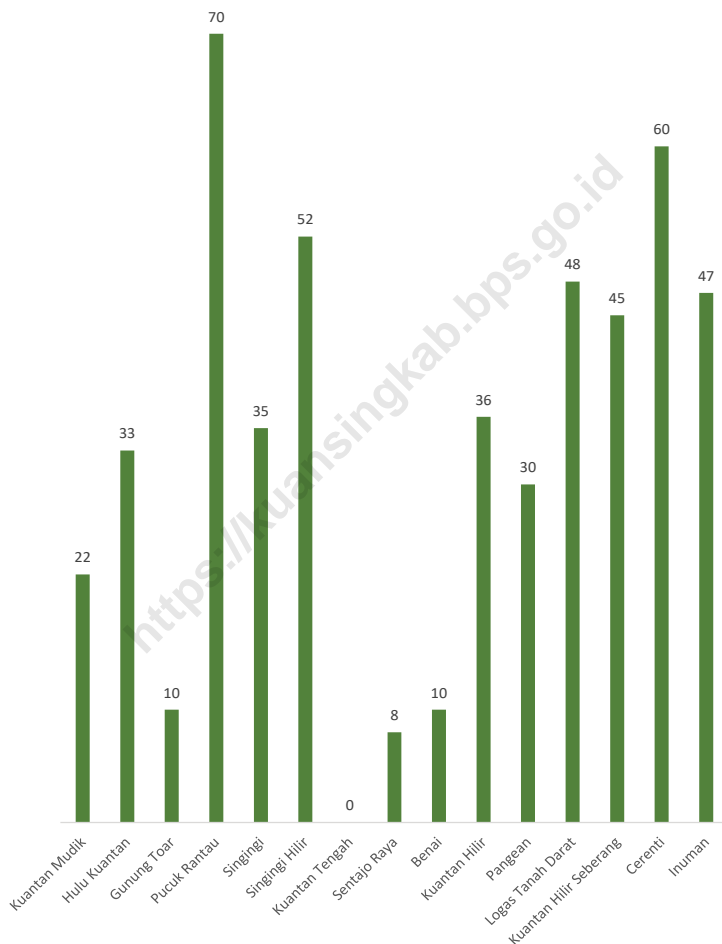
**Gambar 1.1** Luas Daerah menurut Kecamatan di Kabupaten Kuantan Singingi (%), 2022  
**Figures 1.1** Area of Subdistrict in Kuantan Singingi Regency (%), 2022



Sumber/Source : Pemerintah Daerah Kabupaten Kuantan Singingi/ Regional Government of Kuantan Singingi Regency

**Gambar**  
**Figures** 1.2

**Jarak Ibukota Kecamatan ke Ibukota Kabupaten Kuantan Singingi (km), 2022**  
**Distance to the Capital by Subdiscript in Kuantan Singingi Regency(km), 2022**



Sumber/Source : Pemerintah Daerah Kabupaten Kuantan Singingi/ Regional Government of Kuantan Singingi Regency

## 1.1 KEADAAN GEOGRAFI GEOGRAPHY CONDITION

**Tabel** 1.1.1 **Luas Daerah dan Jumlah Pulau Menurut Kecamatan di Kabupaten Kuantan Singingi, 2022**  
**Table** 1.1.1 **Total Area and Number of Islands by Subdistrict in Kuantan Singingi Regency, 2022**

Kecamatan Subdistrict	Ibukota Kecamatan Capital of Subdistrict	Luas Total Area (km <sup>2</sup> /sq.km)
(1)	(2)	(3)
1. Kuantan Mudik	Lubuk Jambi	564,28
2. Hulu Kuantan	Lubuk Ambacang	384,40
3. Gunung Toar	Kampung Baru	165,25
4. Pucuk Rantau	Pangkalan	821,64
5. Singingi	Muara Lembu	1 953,66
6. Singingi Hilir	Koto Baru	1 530,97
7. Kuantan Tengah	Teluk Kuantan	270,74
8. Sentajo Raya	Koto Sentajo	145,70
9. Benai	Benai	124,66
10. Kuantan Hilir	Baserah	148,77
11. Pangean	Pangean	145,32
12. Logas Tanah Darat	Perhentian Luas	380,34
13. Kuantan Hilir Seberang	Koto Rajo	114,29
14. Cerenti	Cerenti	456,00
15. Inuman	Inuman	450,01
<b>Kuantan Singingi</b>	<b>Teluk Kuantan</b>	<b>7 656,03</b>

Lanjutan Tabel/*Continued Table 1.1.1*

Kecamatan <i>Subdistrict</i>		Persentase terhadap Luas Kabupaten <i>Percentage to Regency's Area</i>	Jumlah Pulau <i>Number of Islands</i>
(1)	(4)	(5)	
1. Kuantan Mudik	7,37	–	
2. Hulu Kuantan	5,02	–	
3. Gunung Toar	2,16	–	
4. Pucuk Rantau	10,73	–	
5. Singingi	25,52	–	
6. Singingi Hilir	20,00	–	
7. Kuantan Tengah	3,54	–	
8. Sentajo Raya	1,90	–	
9. Benai	1,63	–	
10. Kuantan Hilir	1,94	–	
11. Pangean	1,90	–	
12. Logas Tanah Darat	4,97	–	
13. Kuantan Hilir Seberang	1,49	–	
14. Cerenti	5,96	–	
15. Inuman	5,88	–	
<b>Kuantan Singingi</b>	<b>100,00</b>	<b>–</b>	

Sumber/*Source*: Pemerintah Daerah Kabupaten Kuantan Singingi / *Regional Government of Kuantan Singingi Regency*

**Tabel** 1.1.2 **Tinggi Wilayah dan Jarak ke Ibukota Kabupaten Menurut Kecamatan di Kabupaten Kuantan Singingi, 2022**  
**Table** 1.1.2 **Altitude and Distance to the Capital of Regency by Subdistrict in Kuantan Singingi Regency, 2022**

Kecamatan Subdistrict		Tinggi Wilayah (mdpl) Altitude (m a.s.l)	Jarak ke Ibukota Kabupaten (km) Distance to the Capital of Regency (km)
(1)	(2)	(3)	(3)
1.	Kuantan Mudik	...	22
2.	Hulu Kuantan	...	33
3.	Gunung Toar	...	10
4.	Pucuk Rantau	...	70
5.	Singingi	...	35
6.	Singingi Hilir	...	52
7.	Kuantan Tengah	...	0
8.	Sentajo Raya	...	8
9.	Benai	...	10
10.	Kuantan Hilir	...	36
11.	Pangean	...	30
12.	Logas Tanah Darat	...	48
13.	Kuantan Hilir Seberang	...	45
14.	Cerenti	...	60
15.	Inuman	...	47
<b>Kuantan Singingi</b>		<b>117,56</b>	<b>0</b>

Catatan/Note: Tinggi wilayah adalah ketinggian kantor bupati/walikota yang dihitung menggunakan data DEMNAS BIG  
 The height of the area is the height of regent/mayor office calculated using DEMNAS BIG

Sumber/Source: Pemerintah Daerah Kabupaten Kuantan Singingi / Regional Government of Kuantan Singingi Regency  
 Digital Elevation Model Nasional (DEMNAS) BIG

## 1.2 KEADAAN IKLIM CLIMATE CONDITION

**Tabel**  
**Table** 1.2.1 **Jumlah Curah Hujan di Kabupaten Kuantan Singingi, 2018–2022 (mm)**  
**Number of Precipitation in Kuantan Singingi Regency, 2018–2022 (mm)**

	Bulan Month	Jumlah Curah Hujan (mm) Number of Precipitation (mm)				
		2018	2019	2020	2021	2022
	(1)	(2)	(3)	(4)	(5)	(6)
1.	Januari/January	330,30	336,50	230,00	277,50	240,60
2.	Februari/February	265,60	414,70	150,60	117,50	228,30
3.	Maret/March	232,50	182,20	191,00	267,10	264,60
4.	April/April	327,40	403,60	527,40	198,30	320,60
5.	Mei/May	220,10	214,10	238,70	154,30	173,80
6.	Juni/June	222,00	174,90	131,80	239,50	229,50
7.	Juli/July	187,90	86,00	135,50	174,10	187,80
8.	Agustus/August	165,00	94,30	192,70	198,50	170,10
9.	September/September	139,80	85,20	263,00	203,50	178,50
10.	Oktober/October	327,20	173,80	274,50	271,60	338,30
11.	November/November	463,90	237,40	386,00	277,20	231,70
12.	Desember/December	255,30	495,50	88,60	266,40	253,80
	<b>Rata-rata Rate</b>	<b>261,42</b>	<b>241,52</b>	<b>234,15</b>	<b>220,46</b>	<b>234,80</b>

Sumber/Source: Dinas Tanaman Pangan, Hortikultura, dan Ketahanan Pangan Kabupaten Kuantan Singingi / *Regional Food Crops, Horticulture, and Food Security Office of Kuantan Singingi Regency*

**Tabel** 1.2.2 **Jumlah Hari Hujan di Kabupaten Kuantan Singingi, 2018–2022 (hari)**  
**Table** 1.2.2 **Number of Rainy Days in Kuantan Singingi Regency, 2018–2022 (days)**

Bulan Month	Jumlah Hari Hujan (hari) Number of Rainy Days (days)				
	2018	2019	2020	2021	2022
(1)	(2)	(3)	(4)	(5)	(6)
1. Januari/January	16	16	11	15	24
2. Februari/February	11	15	7	10	10
3. Maret/March	14	11	10	13	13
4. April/April	13	16	16	11	11
5. Mei/May	10	10	10	11	11
6. Juni/June	10	8	6	8	8
7. Juli/July	8	5	8	7	7
8. Agustus/August	8	4	9	11	11
9. September/September	7	5	11	12	12
10. Oktober/October	15	13	13	12	12
11. November/November	19	12	14	11	11
12. Desember/December	13	20	6	13	13
<b>Rata-rata Hari Hujan Rate of Rain Days</b>	<b>12</b>	<b>11</b>	<b>10</b>	<b>11</b>	<b>12</b>

Sumber/Source: Dinas Tanaman Pangan, Hortikultura, dan Ketahanan Pangan Kabupaten Kuantan Singingi / Regional Food Crops, Horticulture, and Food Security Office of Kuantan Singingi Regency

**Tabel**  
**Table 1.2.3****Jumlah Titik Api Menurut Kecamatan di Kabupaten Kuantan Singingi, 2018–2022**  
**Number of Hotspot by Subdistrict in Kuantan Singingi Regency, 2018–2022**

Kecamatan Subdistrict		2018	2019	2020	2021	2022
(1)	(2)	(3)	(4)	(5)	(6)	
1.	Kuantan Mudik	2	18	–	4	14
2.	Hulu Kuantan	–	–	1	–	4
3.	Gunung Toar	–	2	–	1	1
4.	Pucuk Rantau	–	–	–	–	–
5.	Singingi	1	–	–	–	3
6.	Singingi Hilir	–	6	1	–	7
7.	Kuantan Tengah	–	–	–	–	4
8.	Sentajo Raya	–	–	–	–	–
9.	Benai	1	–	–	–	1
10.	Kuantan Hilir	–	–	–	1	2
11.	Pangean	–	–	–	–	–
12.	Logas Tanah Darat	–	1	–	1	–
13.	Kuantan Hilir Seberang	–	–	–	–	–
14.	Cerenti	–	–	–	–	–
15.	Inuman	–	–	–	–	–
<b>Jumlah Total</b>		<b>4</b>	<b>27</b>	<b>2</b>	<b>7</b>	<b>36</b>

Sumber/Source: Dinas Lingkungan Hidup Kabupaten Kuantan Singingi / Regional Environmental Office of Kuantan Singingi Regency





# PEMERINTAHAN

Government

2

## Status Desa/Kelurahan per Kecamatan di Kabupaten Kuantan Singingi 2022

Status of Villages/Kelurahan by Subdistrict in Kuantan Singingi Regency 2022



Perkotaan

Urban

38



Perdesaan

Rural

191

Sejak tahun 2015, tidak terjadi penambahan jumlah desa/kelurahan di Kabupaten Kuantan Singingi

*Since 2015, there has been no increase in numbers villages/kelurahan in Kuantan Singingi Regency*



**PENJELASAN TEKNIS**

1. Anggota Dewan Perwakilan Rakyat Daerah (DPRD) dipilih melalui pemilihan umum (pemilu) dan dilantik dalam masa jabatan lima tahun.
2. Susunan Pemerintahan Kabupaten Kuantan Singingi terdiri dari Bupati, Wakil Bupati, Lembaga Tinggi Negara, Dinas Daerah, Lembaga Pemerintah Non Kementerian.
3. **Realisasi Penerimaan dan Pengeluaran Pemerintah Kabupaten** adalah realisasi/perhitungan APBD Provinsi pada tiap tahun anggaran.
4. **Pendapatan Asli Daerah (PAD)** adalah pendapatan yang diperoleh daerah yang dipungut berdasarkan peraturan daerah sesuai dengan peraturan perundang-undangan, guna keperluan daerah yang bersangkutan dalam membiayai kegiatannya.
5. **Dana Perimbangan** adalah dana yang bersumber dari pendapatan APBN yang dialokasikan kepada Daerah untuk mendanai kebutuhan daerah dalam rangka pelaksanaan desentralisasi.

**TECHNICAL NOTES**

1. *Members of the Regional People's Representative Council (DPRD) are elected through general elections (elections) and are appointed within a five-year term.*
2. *Kuantan Singingi Regency Government Structure consists of the Regent, Deputy Regent, State Higher Institutions, Regional Offices, Non-Ministerial Government Institutions.*
3. **Actual revenue and expenditure of Regency Government** is the realization / calculation of Provincial APBD in each fiscal year.
4. **Original Local Government Revenue** is revenue that withheld based on local regulations in accordance with the legislation, for the purposes of financing their activities.
5. **Balanced Budget** is the fund coming from the state budget that allocated to regions to fund their needs in the context of decentralization

**ULASAN**

Dari segi sumber daya manusia, rasio jumlah pegawai negeri sipil (PNS) laki-laki dan perempuan di Kabupaten Kuantan Singingi tahun 2022 adalah 0,62. Jumlah pegawai laki-laki adalah sebanyak 1.937 pegawai dan jumlah pegawai perempuan adalah sebanyak 3.084 pegawai.

Dari segi wilayah, sejak tahun 2015 tidak terjadi penambahan jumlah desa/kelurahan di Kabupaten Kuantan Singingi. Terakhir kali terjadi pemekaran di Kabupaten Kuantan Singingi adalah pada Juli 2012 dari 12 kecamatan, 10 kelurahan, dan 190 desa menjadi 15 kecamatan, 11 kelurahan, dan 218 desa. Kecamatan baru tersebut adalah Kecamatan Pucuk Rantau, Kecamatan Sentajo Raya, dan Kecamatan Kuantan Hilir Seberang. Dari total 229 desa/kelurahan, 19 desa/kelurahan berstatus perkotaan dan 210 desa/kelurahan berstatus perdesaan.

Pada tahun 2021, realisasi pendapatan Kabupaten Kuantan Singingi mencapai 1,35 milyar rupiah dengan persentase tertinggi berasal dari dana perimbangan. Sementara realisasi belanja Kabupaten Kuantan Singingi pada tahun 2021 adalah sebesar 1,28 milyar rupiah dengan persentase tertinggi berasal dari belanja tidak langsung.

**DESCRIPTION**

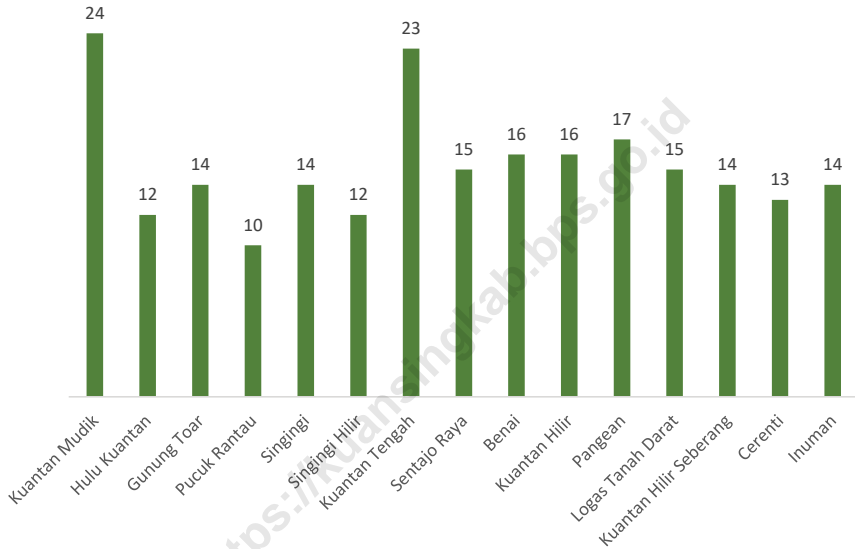
*In terms of human resources, the ratio of male and female civil servants in Kuantan Singingi Regency in 2022 is 0,62. The number of male employees is 1,937 employees, and the number of female employees is 3,084 employees.*

*In terms of area, since 2015 there has been no increase in the number of villages/kelurahan in Kuantan Singingi Regency. The last time division occurred in Kuantan Singingi Regency was in July 2012 from 12 sub-districts, 10 sub-districts and 190 villages to 15 sub-districts, 11 sub-districts and 218 villages. The new districts are Pucuk Rantau District, Sentajo Raya District, and Kuantan Hilir Seberang District. From 229 villages/kelurahan, 38 villages/kelurahan have urban status and 191 villages/kelurahan have rural status.*

*In 2021, realized revenue for Kuantan Singingi Regency reach 1.35 billion rupiah, with the highest rate coming from balancing funds. Meanwhile, the realization of spending for the Kuantan Singingi Regency in 2021 is 1.28 billion rupiah, with the highest rate coming from indirect spending.*

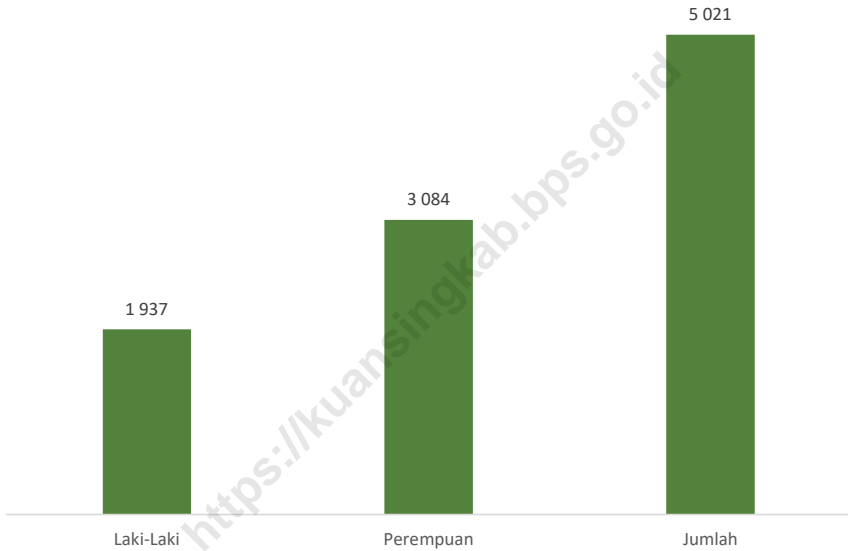
**Gambar**  
**Figures** 2.1

**Jumlah Desa/Kelurahan Menurut Kecamatan di Kabupaten Kuantan Singingi, 2022**  
**Number of Villages/Kelurahan by Subdistrict in Kuantan Singingi Regency, 2022**



Sumber/Source : Peraturan Kepala Badan Pusat Statistik Nomor 29 Tahun 2018 Tanggal 15 Januari 2018 tentang Perubahan Atas Peraturan Kepala Badan Pusat Statistik Nomor 55 Tahun 2017 tentang Kode dan Nama Wilayah Kerja Statistik Tahun 2017  
*Chief Statistician Regulation Number 29/2018, January 15 2018, as a revision of Chief Statistician Regulation Number 55 of 2017 on Code and Name of Regional Level of Data Collection*

**Gambar 2.2** Jumlah Pegawai Negeri Sipil Menurut Jenis Kelamin di Kabupaten Kuantan Singingi, Desember 2022  
**Figures** *Number of Civil Servants by Sex in Kuantan Singingi Regency, December 2022*



Sumber/Source: Badan Kepegawaian, Pendidikan, dan Pelatihan Kabupaten Kuantan Singingi  
*Regional Personnel, Education, and Training Agency of Kuantan Singingi Regency*

## 2.1 WILAYAH ADMINISTRATIF ADMINISTRATIVE AREA

**Tabel** 2.1.1 **Jumlah Desa<sup>1</sup>/Kelurahan Menurut Kecamatan di Kabupaten Kuantan Singingi, 2018–2022**  
**Table** 2.1.1 **Number of Villages<sup>1</sup>/Kelurahan by Subdistrict in Kuantan Singingi Regency, 2018–2022**

Kecamatan Subdistrict		2018	2019	2020	2021	2022
(1)		(2)	(3)	(4)	(5)	(6)
1.	Kuantan Mudik	24	24	24	24	24
2.	Hulu Kuantan	12	12	12	12	12
3.	Gunung Toar	14	14	14	14	14
4.	Pucuk Rantau	10	10	10	10	10
5.	Singingi	14	14	14	14	14
6.	Singingi Hilir	12	12	12	12	12
7.	Kuantan Tengah	23	23	23	23	23
8.	Sentajo Raya	15	15	15	15	15
9.	Benai	16	16	16	16	16
10.	Kuantan Hilir	16	16	16	16	16
11.	Pangean	17	17	17	17	17
12.	Logas Tanah Darat	15	15	15	15	15
13.	Kuantan Hilir Seberang	14	14	14	14	14
14.	Cerenti	13	13	13	13	13
15.	Inuman	14	14	14	14	14
<b>Kuantan Singigi</b>		<b>229</b>	<b>229</b>	<b>229</b>	<b>229</b>	<b>229</b>

Catatan/Note: <sup>1</sup>Termasuk Unit Permukiman Transmigrasi (UPT)/Include Transmigration Settlement Unit  
Sumber/Source: Peraturan Kepala Badan Pusat Statistik Nomor 1 Tahun 2020 Tanggal 5 Februari 2020 tentang Perubahan Atas Peraturan Kepala Badan Pusat Statistik Nomor 3 Tahun 2019 tentang Kode dan Nama Wilayah Kerja Statistik Tahun 2019/Chief Statistician Regulation Number 1/2020, February 5 2020, as a revision of Chief Statistician Regulation Number 3 of 2019 on Code and Name of Regional Level of Data Collection.



**Tabel**  
**Table** 2.1.2**Status Desa/Kelurahan per Kecamatan di Kabupaten Kuantan Singingi, 2022**  
**Status of Villages/Kelurahan by Subdistrict in Kuantan Singingi Regency, 2022**

Kecamatan Subdistrict	Jumlah Desa/ Kelurahan Number of Villages/ Kelurahan	Status Status	
		Perkotaan Urban	Perdesaan Rural
(1)	(2)	(3)	(4)
1. Kuantan Mudik	24	4	20
2. Hulu Kuantan	12	1	11
3. Gunung Toar	14	–	14
4. Pucuk Rantau	10	–	10
5. Singingi	14	3	11
6. Singingi Hilir	12	–	12
7. Kuantan Tengah	23	9	14
8. Sentajo Raya	15	–	15
9. Benai	16	2	14
10. Kuantan Hilir	16	6	10
11. Pangean	17	–	17
12. Logas Tanah Darat	15	–	15
13. Kuantan Hilir Seberang	14	2	12
14. Cerenti	13	11	2
15. Inuman	14	–	14
<b>Kuantan Singingi</b>	<b>229</b>	<b>38</b>	<b>191</b>

Sumber/Source: Master File Desa (MFD) 2022 Semester 2, Badan Pusat Statistik  
Online MFD 2022 Even Semester Data, BPS-Statistics

**Tabel**  
**Table** 2.1.3

**Nama Desa/Kelurahan dan Status Pemerintahan di  
Kabupaten Kuantan Singingi, 2022**  
*Name and Status of Villages/Kelurahan in Kuantan Singingi  
Regency, 2022*

Kecamatan Subdistrict	Desa / Kelurahan Villages/Kelurahan	Status Pemerintahan Status
(1)	(2)	(3)
(010) Kuantan Mudik	(005) Pantai	Desa
	(006) Air Buluh	Desa
	(007) Lubuk Ramo	Desa
	(008) Koto Cengar	Desa
	(009) Seberang Cengar	Desa
	(010) Sangau	Desa
	(011) Banjar Padang	Desa
	(012) Lubuk Jambi	Kelurahan
	(013) Koto Lubuk Jambi	Desa
	(014) Kasang	Desa
	(016) Aur Duri	Desa
	(017) Bukit Kauman	Desa
	(018) Sungai Manau	Desa
	(028) Saik	Desa
	(029) Pebaun Hulu	Desa
	(030) Pebaun Hilir	Desa
	(031) Kinali	Desa
	(032) Pulau Binjai	Desa
	(033) Seberang Pantai	Desa
	(034) Luai	Desa
(035) Rantau Sialang	Desa	
(036) Banjar Guntung	Desa	
(038) Bukit Pedusunan	Desa	
(041) Muaro Tombang	Desa	

Lanjutan Tabel/Continued Table 2.1.3

Kecamatan Subdistrict	Desa / Kelurahan Villages/Kelurahan	Status Pemerintahan Status
(1)	(2)	(3)
(011) Hulu Kuantan	(001) Sungai Kelelawar	Desa
	(002) Sungai Alah	Desa
	(003) Lubuk Ambacang	Desa
	(004) Koto Kombu	Desa
	(005) Sumpu	Desa
	(006) Inuman	Desa
	(007) Tanjung Medang	Desa
	(008) Mudik Ulo	Desa
	(009) Sungai Pinang	Desa
	(010) Tanjung	Desa
	(011) Serosah	Desa
	(012) Sampurago	Desa
(012) Gunung Toar	(001) Pulau Rumput	Desa
	(002) Koto Gunung	Desa
	(003) Teluk Beringin	Desa
	(004) Pulau Mungkur	Desa
	(005) Seberang Gunung	Desa
	(006) Teberau Panjang	Desa
	(007) Gunung	Desa
	(008) Toar	Desa
	(009) Kampung Baru	Desa
	(010) Petapahan	Desa
	(011) Lubuk Terantang	Desa
	(012) Siberobah	Desa
	(013) Pisang Berebus	Desa
	(014) Seberang Sungai	Desa

Lanjutan Tabel/*Continued Table 2.1.3*

Kecamatan <i>Subdistrict</i>	Desa / Kelurahan <i>Villages/Kelurahan</i>	Status Pemerintahan <i>Status</i>
(1)	(2)	(3)
(013) Pucuk Rantau	(001) Perhentian Sungkai	Desa
	(002) Sungai Besar	Desa
	(003) Sungai Besar Hilir	Desa
	(004) Ibul	Desa
	(005) Kampung Baru Ibul	Desa
	(006) Pangkalan	Desa
	(007) Muaro Tobek	Desa
	(008) Muaro Tiu Makmur	Desa
	(009) Muara Petai	Desa
	(010) Setiang	Desa
(020) Singingi	(001) Pangkalan Indarung	Desa
	(002) Pulau Padang	Desa
	(003) Muara Lembu	Kelurahan
	(004) Logas	Desa
	(005) Sungai Bawang	Desa
	(006) Air Mas	Desa
	(007) Sumber Datar	Desa
	(008) Sungai Keranji	Desa
	(009) Pasir Emas	Desa
	(010) Sungai Sirih	Desa
	(011) Kebun Lado	Desa
	(013) Sungai Kuning	Desa
	(014) Petai Baru	Desa
	(015) Logas Hilir	Desa

Lanjutan Tabel/Continued Table 2.1.3

Kecamatan Subdistrict	Desa / Kelurahan Villages/Kelurahan	Status Pemerintahan Status
(1)	(2)	(3)
(021) Singingi Hilir	(001) Petai	Desa
	(002) Sungai Buluh	Desa
	(003) Simpang Raya	Desa
	(004) Koto Baru	Desa
	(005) Sumber Jaya	Desa
	(006) Suka Damai	Desa
	(007) Muara Bahan	Desa
	(008) Bukit Raya	Desa
	(009) Beringin Jaya	Desa
	(010) Sukamaju	Desa
	(011) Sungai Paku	Desa
	(012) Tanjung Pauh	Desa
(030) Kuantan Tengah	(001) Bandar Alai	Desa
	(002) Pulau Kedundung	Desa
	(003) Pulau Aro	Desa
	(004) Seberang Taluk	Desa
	(005) Pulau Baru	Desa
	(006) Koto Tuo	Desa
	(007) Kopah	Desa
	(008) Jaya	Desa
	(009) Munsalo	Desa
(015) Beringin Taluk	Desa	
(016) Sawah	Desa	
(017) Pasar Taluk	Kelurahan	
(018) Koto Taluk	Desa	
(019) Simpang Tiga	Kelurahan	

Lanjutan Tabel/*Continued Table 2.1.3*

Kecamatan <i>Subdistrict</i>	Desa / Kelurahan <i>Villages/Kelurahan</i>	Status Pemerintahan <i>Status</i>
(1)	(2)	(3)
(030) Kuantan Tengah	(020) Pulau Godang	Desa
	(021) Koto Kari	Desa
	(022) Pintu Gobang	Desa
	(023) Jake	Desa
	(024) Sitorajo	Desa
	(025) Seberang Teluk Hilir	Desa
	(026) Sungai Jering	Kelurahan
	(027) Titian Modang Kopah	Desa
(031) Sentajo Raya	(028) Pulau Banjar Kari	Desa
	(001) Pulau Kopung	Desa
	(002) Kampung Baru Sentajo	Desa
	(003) Koto Sentajo	Desa
	(004) Muaro Sentajo	Desa
	(005) Pulau Komang	Desa
	(006) Beringin Jaya	Kelurahan
	(007) Jalur Patah	Desa
	(008) Teratak Air Hitam	Desa
	(009) Parit Teratak Air Hitam	Desa
	(010) Seberang Teratak Air Hitam	Desa
	(011) Geringging Baru	
	(012) Marsawa	Desa
	(013) Langsung Hulu	Desa
	(014) Muara Langsung	Desa
(015) Geringging Jaya	Desa	

Lanjutan Tabel/Continued Table 2.1.3

Kecamatan Subdistrict	Desa / Kelurahan Villages/Kelurahan	Status Pemerintahan Status	
(1)	(2)	(3)	
(040) Benai	(001) Koto Benai	Desa	
	(002) Talontam	Desa	
	(003) Banjar Benai	Desa	
	(004) Gunung Kesiangan	Desa	
	(005) Banjar Lopak	Desa	
	(006) Pulau Kalimantan	Desa	
	(007) Tanjung	Desa	
	(008) Pulau Ingu	Desa	
	(009) Simandolak	Desa	
	(012) Tebing Tinggi	Desa	
	(013) Pulau Lancang	Desa	
	(014) Pulau Tengah	Desa	
	(015) Ujung Tanjung	Desa	
	(016) Siberakun	Desa	
	(017) Benai	Kelurahan	
	(018) Benai Kecil	Desa	
	(050) Kuantan Hilir	(020) Pulau Kijang	Desa
		(021) Banuaran	Desa
(022) Koto Tuo		Desa	
(023) Pasar Usang Baserah		Kelurahan	
(024) Pulau Madinah		Desa	
(025) Kampung Tengah		Desa	
(026) Kepala Pulau		Desa	
(035) Kampung Medan		Desa	
(036) Pasar Baru Baserah		Kelurahan	
(037) Simpang Tanah Lapang	Desa		

Lanjutan Tabel/*Continued Table 2.1.3*

Kecamatan <i>Subdistrict</i>	Desa / Kelurahan <i>Villages/Kelurahan</i>	Status Pemerintahan <i>Status</i>
(1)	(2)	(3)
(050) Kuantan Hilir	(038) Kampung Madura	Desa
	(039) Rawang Bonto	Desa
	(040) Dusun Tuo	Desa
	(041) Gunung Melintang	Desa
	(042) Teratak Baru	Desa
(051) Pangean	(043) Simpang Pulau Beralo	Desa
	(001) Pematang	Desa
	(002) Padang Kunik	Desa
	(003) Padang Tanggung	Desa
	(004) Teluk Pauh	Desa
	(005) Tanah Bekali	Desa
	(006) Pulau Deras	Desa
	(007) Pulau Kumpai	Desa
	(008) Pulau Tengah	Desa
	(009) Koto Pangean	Desa
	(010) Sukaping	Desa
	(011) Pulau Rengas	Desa
	(012) Pauh Angit	Desa
	(013) Rawang Binjai	Desa
	(014) Pasar Baru Pangean	Desa
	(015) Pauh Angit Hulu	Desa
	(016) Sako	Desa
(017) Sungai Langsung	Desa	



Lanjutan Tabel/Continued Table 2.1.3

Kecamatan Subdistrict	Desa / Kelurahan Villages/Kelurahan	Status Pemerintahan Status
(1)	(2)	(3)
(052) Logas Tanah Darat	(001) Sikijang	Desa
	(002) Teratak Rendah	Desa
	(003) Perhentian Luas	Desa
	(004) Logas	Desa
	(005) Sungai Rambai	Desa
	(006) Rambahan	Desa
	(007) Lubuk Kebun	Desa
	(008) Situgal	Desa
	(009) Hulu Teso	Desa
	(010) Sukaraja	Desa
	(011) Sako Margasari	Desa
	(012) Giri Sako	Desa
	(013) Kuantan Sako	Desa
	(014) Sidodadi	Desa
	(015) Bumi Mulya	Desa
(053) Kuantan Hilir Seberang	(001) Tanjung Pisang	Desa
	(002) Pengalian	Desa
	(003) Kasang Limau Sundai	Desa
	(004) Teratak Jering	Desa
	(005) Koto Rajo	Desa
	(006) Danau	Desa
	(007) Lumbok	Desa
	(008) Pelukahan	Desa
	(009) Pulau Baru	Desa
	(010) Tanjung	Desa
	(011) Sungai Serik	Desa

Lanjutan Tabel/*Continued Table 2.1.3*

Kecamatan <i>Subdistrict</i>	Desa / Kelurahan <i>Villages/Kelurahan</i>	Status Pemerintahan <i>Status</i>
(1)	(2)	(3)
(053) Kuantan Hilir Seberang	(012) Rawang Oguang	Desa
	(013) Pulau Kulur	Desa
	(014) Pulau Beralo	Desa
(060) Cerenti	(003) Sikakak	Desa
	(004) Pulau Jambu	Desa
	(005) Pulau Bayur	Desa
	(006) Pulau Panjang Cerenti	Desa
	(007) Teluk Pauh	Desa
	(008) Pesikaian	Desa
	(009) Koto Cerenti	Desa
	(010) Koto Peraku	Kelurahan
	(011) Pasar Cerenti	Kelurahan
	(012) Kampung Baru	Desa
	(013) Kompe Berangin	Desa
	(014) Tanjung Medan	Desa
(015) Kampung Baru Timur	Desa	

Lanjutan Tabel/*Continued Table 2.1.3*

Kecamatan Subdistrict	Desa / Kelurahan Villages/Kelurahan	Status Pemerintahan Status
(1)	(2)	(3)
(061) Inuman	(001) Pulau Panjang Hulu	Desa
	(002) Pulau Panjang Hilir	Desa
	(003) Bedeng Sikuran	Desa
	(004) Banjar Nantigo	Desa
	(005) Pasar Inuman	Desa
	(006) Pulau Sipan	Desa
	(007) Pulau Busuk	Desa
	(008) Koto Inuman	Desa
	(009) Sigaruntang	Desa
	(010) Pulau Busuk Jaya	Desa
	(011) Seberang Pulau Busuk	Desa
	(012) Ketaping Jaya	Desa
	(013) Lebu Lurus	Desa
	(014) Kampung Baru Koto	Desa

Sumber/*Source*: Master File Desa (MFD) 2022 Semester 2, Badan Pusat Statistik  
*Online MFD 2022 Even Semester Data, Statistics Indonesia*

## 2.2 DEWAN PERWAKILAN RAKYAT DAERAH REGIONAL HOUSE OF REPRESENTATIVE

**Tabel** 2.2.1 **Nama - Nama Pejabat Bupati di Kabupaten Kuantan Singingi, 2000 – 2022**  
**Table** *Name of Regent in Kuantan Singingi Regency, 2000 – 2022*

	<b>Nama</b> <i>Name</i>	<b>Jabatan</b> <i>Occupation</i>	<b>Periode</b> <i>Period</i>
	(1)	(2)	(3)
1.	Drs. Rusdi S. Abrus	Bupati	Tahun 2000 – 2001
2.	Drs. H. Asrul Ja'far	Bupati	Tahun 2001 – 2005
3.	H. Sukarmis	Bupati	Tahun 2006 – 2011
4.	H. Sukarmis	Bupati	Tahun 2011 – 2015
5.	Drs. H. Mursini, M.Si	Bupati	Tahun 2016 – 2021
6.	Andi Putra, S.H., M.H.	Bupati	Tahun 2021 –
7.	Drs. H. Suhardiman Amby, Ak, MM	Plt. Bupati	Tahun 2021 –

Sumber/Source: Sekretariat DPRD Kabupaten Kuantan Singingi  
*Secretariat of Regional House of Representatives of Kuantan Singingi Regency*

**Tabel**  
**Table** 2.2.2**Nama Ketua DPRD di Kabupaten Kuantan Singingi, 2000 – 2022**  
**Name of DPRD Chairman in Kuantan Singingi Regency, 2000 – 2022**

	<b>Nama</b> <b>Name</b>	<b>Jabatan</b> <b>Occupation</b>	<b>Periode</b> <b>Period</b>
	(1)	(2)	(3)
1.	H. Sukarmis	Ketua DPRD	Tahun 2000 – 2004
2.	H. Sukarmis	Ketua DPRD	Tahun 2004 – 2006
3.	Marwan Yohanis, S.Sos	Ketua DPRD	Tahun 2006 – 2009
4.	Muslim, S.Sos	Ketua DPRD	Tahun 2009 – 2014
5.	Andi Putra, S.H., M.H.	Ketua DPRD	Tahun 2014 – 2019
6.	Andi Putra, S.H., M.H.	Ketua DPRD	Tahun 2019 – 2021
7.	Dr. Adam, S.H., M.H.	Ketua DPRD	Tahun 2021 –

Sumber/Source: Sekretariat DPRD Kabupaten Kuantan Singingi  
Secretariat of Regional House of Representatives of Kuantan Singingi Regency

**Tabel**  
**Table** 2.2.3

**Jumlah Anggota Dewan Perwakilan Rakyat Daerah  
Menurut Komisi dan Jenis Kelamin di Kabupaten Kuantan  
Singingi, 2022**  
*Number of Regional House of Representatives's Members by  
Commission and Sex in Kuantan Singingi Regency, 2022*

<b>Komisi</b> <i>Commission</i>	<b>Laki-laki</b> <i>Male</i>	<b>Perempuan</b> <i>Female</i>	<b>Jumlah</b> <i>Total</i>
(1)	(2)	(3)	(4)
1. Pimpinan	3	–	3
2. Komisi I	8	1	9
3. Komisi II	11	–	11
4. Komisi III	11	–	11
<b>Jumlah/Total</b>	<b>33</b>	<b>1</b>	<b>34</b>

Sumber/Source: Sekretariat DPRD Kabupaten Kuantan Singingi  
*Secretariat of Regional House of Representatives of Kuantan Singingi Regency*

**Tabel**  
**Table** 2.2.4

**Alat Kelengkapan Dewan (AKD) dan Anggota Dewan  
Perwakilan Rakyat Daerah di Kabupaten Kuantan  
Singingi, 2019 – 2024**  
*Board of Regional House of Representatives's in Kuantan  
Singingi Regency, 2019 – 2024*

<b>AKD Board</b>	<b>Nama Lengkap Full Name</b>	<b>Jabatan Occupation</b>
(1)	(2)	(3)
Pimpinan	Dr. Adam, S.H., M.H.	Ketua DPRD
	Zulhendri, S.PWK.	Wakil Ketua 1
	Juprizal, S.E., M.Si.	Wakil Ketua 2
Komisi I	Gamal Harsum	Ketua Komisi I
	Sastra Febriawan, S.Pi., M.Si.	Wakil Ketua Komisi I
	Erdizal Is	Sekretaris Komisi I
	Hj. Juniwarti	Anggota Komisi I
	Maspar Mahmur, S.E.	Anggota Komisi I
	Azrori Analke Apas	Anggota Komisi I
	Darwis, S.T	Anggota Komisi I
	Weri Naldi	Anggota Komisi I
	Hison	Anggota Komisi I
Komisi II	Drs. H. Darmizar	Ketua Komisi II
	H. Muslim, S.Sos., M.Si.	Wakil Ketua Komisi II
	Aswimar, S.E., M.E.	Sekretaris Komisi II
	Gusmir Indra	Anggota Komisi II
	Jefri Antoni, S.T.	Anggota Komisi II
	Fedrios Gusni	Anggota Komisi II
	Arpison	Anggota Komisi II
	H. Suprigianto, S.Ag.	Anggota Komisi II
	Satria Mandala Putra, S.Si.	Anggota Komisi II
	Riko Nanda	Anggota Komisi II
Endri Yupet, S.H.	Anggota Komisi II	

Lanjutan Tabel/*Continued Table 2.2.4*

<b>AKD Board</b>	<b>Nama Lengkap Full Name</b>	<b>Jabatan Occupation</b>
(1)	(2)	(3)
Komisi III	Romi Alfisah Putra, S.E., M.Si.	Ketua Komisi III
	Agung Rahmat Hidayat	Wakil Ketua Komisi III
	Syafril, S.T.	Sekretaris Komisi III
	Hengki Rustop, S.Sos.	Anggota Komisi III
	Solehudin, S.Sos.	Anggota Komisi III
	Jepriadi	Anggota Komisi III
	H. Hamzah Alim	Anggota Komisi III
	Jhonson Sihombing	Anggota Komisi III
	H. Sutoyo	Anggota Komisi III
	Mahmudi, S.I.P.	Anggota Komisi III
	Naswan, S.E.	Anggota Komisi III
Badan Anggaran (Banggar)	Dr. Adam, S.H., M.H.	Pimpinan Banggar
	Zulhendri, S.PWK.	Pimpinan Banggar
	Juprizal, S.E., M.Si.	Pimpinan Banggar
	Sekretaris DPRD	Sekretaris
	Solehudin, S.Sos.	Anggota Banggar
	Gusmir Indra	Anggota Banggar
	Romi Alfisah Putra, S.E., M.Si.	Anggota Banggar
	Jepriadi	Anggota Banggar
	Satria Mandala Putra, S.Si.	Anggota Banggar
	Maspar Mahmur, S.E.	Anggota Banggar
	Fedrios Gusni	Anggota Banggar
	Jefri Antoni, S.T.	Anggota Banggar
	H. Muslim, S.Sos., M.Si.	Anggota Banggar
	Riko Nanda	Anggota Banggar
Drs. H. Darmizar	Anggota Banggar	



Lanjutan Tabel/*Continued Table 2.2.4*

<b>AKD Board</b>	<b>Nama Lengkap Full Name</b>	<b>Jabatan Occupation</b>
(1)	(2)	(3)
Badan Anggaran (Banggar)	Aswimar, S.E., M.E.	Anggota Banggar
	Agung Rahmat Hidayat	Anggota Banggar
	Azrori Analke Apas	Anggota Banggar
	H. Sutoyo	Anggota Banggar
	Sastra Febriawan, S.Pi., M.Si.	Anggota Banggar
	Syafril, S.T.	Anggota Banggar
	Darwis, S.T.	Anggota Banggar
	Badan Musyawarah (Banmus)	Dr. Adam, S.H., M.H.
Zulhendri, S.PWK.		Pimpinan Banmus
Juprizal, S.E., M.Si.		Pimpinan Banmus
Sekretaris DPRD		Sekretaris
Hisron		Anggota Banmus
Hj. Juniwanti		Anggota Banmus
Mahmudi, S.I.P.		Anggota Banmus
Arpison		Anggota Banmus
Hengki Rustop, S.Sos.		Anggota Banmus
H. Hamzah Alim		Anggota Banmus
Weri Naldi		Anggota Banmus
Gamal Harsum		Anggota Banmus
Jhonson Sihombing		Anggota Banmus
Erdizal Is		Anggota Banmus
Naswan, S.E.		Anggota Banmus
Endri Yupet, S.H.		Anggota Banmus
H. Suprigianto, S.Ag.	Anggota Banmus	

Lanjutan Tabel/*Continued Table 2.2.4*

<b>AKD Board</b>	<b>Nama Lengkap Full Name</b>	<b>Jabatan Occupation</b>
(1)	(2)	(3)
Badan Kehormatan	H. Muslim, S.Sos., M.Si.	Ketua BK
(BK)	Aswimar, S.E., M.E.	Wakil Ketua BK
	H. Wariman DW, S.P., M.Si.	Sekretaris
	H. Sutoyo	Anggota BK
	Syafril, S.T.	Anggota BK
	Azrori Analke Apas	Anggota BK
Badan Pembentukan	Agung Rahmat Hidayat	Ketua Bapemperda
Peraturan Daerah	H. Suprigianto, S.Ag.	Wakil Ketua Bapemperda
(Bapemperda)	H. Wariman DW, S.P., M.Si.	Sekretaris
	Gusmir Indra	Anggota Bapemperda
	Hengki Rustop, S.Sos.	Anggota Bapemperda
	Sastra Febriawan, S.Pi., M.Si.	Anggota Bapemperda
	Naswan, S.E.	Anggota Bapemperda
	Mahmudi, S.I.P	Anggota Bapemperda
	Jhonson Sihombing	Anggota Bapemperda
	Romi Alfisah Putra, S.E., M.Si.	Anggota Bapemperda
	Weri Naldi	Anggota Bapemperda
	Drs. H. Darmizar	Anggota Bapemperda

Sumber/Source: Sekretariat DPRD Kabupaten Kuantan Singingi  
 Secretariat of Regional House of Representatives of Kuantan Singingi Regency

**Tabel**  
**Table 2.2.5****Banyaknya Sidang/Rapat Menurut Jenis Sidang dan Bulan di Kabupaten Kuantan Singingi, 2022**  
**Number of Committee's Meeting/Session by Type of Meeting and Month in Kuantan Singingi Regency, 2022**

Bulan Month	Jenis Sidang Type of Meeting		
	Paripurna Plenary Meeting	Pimpinan DPRD DPRD Leader	Fraksi Fraction
(1)	(2)	(3)	(4)
1. Januari	–	–	–
2. Februari	1	–	–
3. Maret	–	–	–
4. April	1	–	–
5. Mei	–	–	–
6. Juni	–	–	–
7. Juli	6	–	–
8. Agustus	1	–	–
9. September	–	–	–
10. Oktober	1	–	–
11. November	6	1	–
12. Desember	1	–	–
<b>Jumlah/Total</b>	<b>17</b>	<b>1</b>	<b>–</b>

Lanjutan Tabel/*Continued Table* 2.2.5

Bulan <i>Month</i>	Jenis Sidang <i>Type of Meeting</i>		
	Konsultasi <i>Consultation</i>	Badan Musyawarah <i>Deliberation Committee</i>	Badan Anggaran <i>Budget Committee</i>
(1)	(5)	(6)	(7)
1. Januari	–	1	–
2. Februari	–	1	–
3. Maret	–	1	–
4. April	–	1	–
5. Mei	–	1	–
6. Juni	–	1	–
7. Juli	–	1	–
8. Agustus	–	1	1
9. September	–	1	2
10. Oktober	–	1	–
11. November	–	1	–
12. Desember	–	1	–
<b>Jumlah/Total</b>	–	<b>12</b>	<b>3</b>

Lanjutan Tabel/*Continued Table 2.2.5*

Bulan Month	Jenis Sidang Type of Meeting		
	Bapemperda Regulatory Committee	Badan Kehormatan Honor Committee	Panitia Khusus Special Committee
(1)	(8)	(9)	(10)
1. Januari	–	–	–
2. Februari	–	–	–
3. Maret	–	–	–
4. April	–	–	–
5. Mei	–	–	–
6. Juni	–	–	–
7. Juli	–	–	–
8. Agustus	–	–	–
9. September	–	–	–
10. Oktober	–	–	–
11. November	–	–	–
12. Desember	–	–	–
<b>Jumlah/Total</b>	–	–	–

Sumber/Source: Sekretariat DPRD Kabupaten Kuantan Singingi  
 Secretariat of Regional House of Representatives of Kuantan Singingi Regency

**Tabel**  
**Table** 2.2.6

**Banyaknya Sidang/Rapat Komisi Menurut Bulan di Kabupaten Kuantan Singingi, 2022**  
**Number of Commission Meeting/Session by Month, in Kuantan Singingi Regency, 2022**

Bulan Month	Komisi Commission		
	I	II	III
(1)	(2)	(3)	(4)
1. Januari	–	2	–
2. Februari	–	1	–
3. Maret	–	2	–
4. April	–	–	–
5. Mei	–	–	–
6. Juni	–	–	–
7. Juli	–	–	–
8. Agustus	–	1	–
9. September	–	–	–
10. Oktober	–	4	–
11. November	–	–	–
12. Desember	–	–	–
<b>Jumlah/Total</b>	–	<b>10</b>	–

Sumber/Source: Sekretariat DPRD Kabupaten Kuantan Singingi  
Secretariat of Regional House of Representatives of Kuantan Singingi Regency

**Tabel**  
**Table 2.2.7****Banyaknya Pengaduan dan Aspirasi Masyarakat yang Ditindaklanjuti Dengan Rapat Menurut Bulan di Kabupaten Kuantan Singingi, 2022**  
**Number of Public Complaint and Aspiration Which is Followed Up by Meeting by Month in Kuantan Singingi Regency, 2022**

Bulan Month	Komisi Commission		
	I	II	III
(1)	(2)	(3)	(4)
1. Januari	–	2	–
2. Februari	–	1	–
3. Maret	–	2	–
4. April	–	–	–
5. Mei	–	–	–
6. Juni	–	–	–
7. Juli	–	–	–
8. Agustus	–	1	–
9. September	–	–	–
10. Oktober	–	4	–
11. November	–	–	–
12. Desember	–	–	–
<b>Jumlah/Total</b>	–	<b>10</b>	–

Sumber/Source: Sekretariat DPRD Kabupaten Kuantan Singingi  
Secretariat of Regional House of Representatives of Kuantan Singingi Regency

**Tabel**  
**Table** 2.2.8

**Banyaknya Pengaduan dan Aspirasi Masyarakat yang Ditindaklanjuti Dengan Turun Lapangan Menurut Bulan di Kabupaten Kuantan Singingi, 2022**  
**Number of Public Complaint and Aspiration Which is Followed Up by Field Check by Month in Kuantan Singingi Regency, 2022**

Bulan Month	Komisi Commission		
	I	II	III
(1)	(2)	(3)	(4)
1. Januari	–	–	–
2. Februari	–	–	–
3. Maret	–	–	–
4. April	–	–	–
5. Mei	–	–	–
6. Juni	–	–	–
7. Juli	–	–	–
8. Agustus	–	1	–
9. September	–	–	1
10. Oktober	–	–	–
11. November	–	–	–
12. Desember	–	–	–
<b>Jumlah/Total</b>	–	1	1

Sumber/Source: Sekretariat DPRD Kabupaten Kuantan Singingi  
Secretariat of Regional House of Representatives of Kuantan Singingi Regency



**Tabel 2.2.9** Jumlah Produk Hukum yang dibuat DPRD Kabupaten Kuantan Singingi Menurut Bulan, 2020  
**Table** *Number of Law Product created by DPRD of Kuantan Singingi Regency by Month, 2020*

Bulan Month		Jumlah Produk Hukum Number of Law Product
(1)	(2)	
1.	Januari	–
2.	Februari	–
3.	Maret	–
4.	April	–
5.	Mei	–
6.	Juni	–
7.	Juli	1
8.	Agustus	–
9.	September	–
10.	Oktober	–
11.	November	1
12.	Desember	–
<b>Jumlah/Total</b>		<b>2</b>

Sumber/Source: Sekretariat DPRD Kabupaten Kuantan Singingi  
 Secretariat of Regional House of Representatives of Kuantan Singingi Regency

## 2.3 SUMBER DAYA MANUSIA HUMAN RESOURCES

**Tabel 2.3.1** Jumlah Pegawai Negeri Sipil Menurut Jabatan dan Jenis Kelamin di Kabupaten Kuantan Singingi, Desember 2021 dan Desember 2022  
*Number of Civil Servants by Occupation and Sex in Kuantan Singingi Regency, December 2021 and December 2022*

Jabatan <i>Occupation</i>	2021		Jumlah <i>Total</i>
	Laki-laki <i>Male</i>	Perempuan <i>Female</i>	
(1)	(2)	(3)	(4)
Jabatan Pimpinan Tinggi Utama <i>Senior Executives</i>	–	–	–
Jabatan Pimpinan Tinggi Madya <i>Middle Executives</i>	–	–	–
Jabatan Pimpinan Tinggi Pratama <i>Junior Executives</i>	20	–	20
Administrator/Administrator	105	23	128
Pengawas/Supervisor	254	173	427
Eselon V/5 <sup>th</sup> Echelon	–	–	–
Jabatan Fungsional Dosen <i>Certain Functional Position for Lecturer</i>	–	–	–
Jabatan Fungsional Guru <i>Certain Functional Position for Teacher</i>	639	1 390	2 029
Jabatan Fungsional Medis <i>Certain Functional Position for Medical Field</i>	84	603	687
Jabatan Fungsional Teknis <i>Certain Functional Position for Technical Field</i>	100	62	162
Jabatan Fungsional Umum/Pelaksana <i>General Functional Position</i>	847	861	1 708
<b>Jumlah/Total</b>	<b>2 049</b>	<b>3 112</b>	<b>5 161</b>

Lanjutan Tabel/*Continued Table 2.3.1*

Jabatan <i>Occupation</i>	2022		
	Laki-laki <i>Male</i>	Perempuan <i>Female</i>	Jumlah <i>Total</i>
(1)	(2)	(3)	(4)
Jabatan Pimpinan Tinggi Utama <i>Senior Executives</i>	–	–	–
Jabatan Pimpinan Tinggi Madya <i>Middle Executives</i>	–	–	–
Jabatan Pimpinan Tinggi Pratama <i>Junior Executives</i>	21	1	22
Administrator/Administrator	84	21	105
Pengawas/Supervisor	116	78	194
Eselon V/5 <sup>th</sup> Echelon	–	–	–
Jabatan Fungsional Dosen <i>Certain Functional Position for Lecturer</i>	–	–	–
Jabatan Fungsional Guru <i>Certain Functional Position for Teacher</i>	581	1 303	1 884
Jabatan Fungsional Medis <i>Certain Functional Position for Medical Field</i>	106	678	784
Jabatan Fungsional Teknis <i>Certain Functional Position for Technical Field</i>	232	140	372
Jabatan Fungsional Umum/Pelaksana <i>General Functional Position</i>	797	863	1 660
<b>Jumlah/Total</b>	<b>1 937</b>	<b>3 084</b>	<b>5 021</b>

Sumber/*Source*: Badan Kepegawaian Negara (BKN)/*National Civil Service Agency*

**Tabel**  
**Table** 2.3.2

**Jumlah Pegawai Negeri Sipil Menurut Tingkat Pendidikan dan Jenis Kelamin di Kabupaten Kuantan Singingi, Desember 2021 dan Desember 2022**  
**Number of Civil Servants by Educational Level and Sex in Kuantan Singingi Regency, December 2021 and December 2022**

Tingkat Pendidikan <i>Educational Level</i>	2021		Jumlah <i>Total</i>
	Laki-laki <i>Male</i>	Perempuan <i>Female</i>	
(1)	(2)	(3)	(4)
Sekolah Dasar (SD) <i>Primary School</i>	15	1	16
Sekolah Menengah Pertama (SMP) <i>Junior High School</i>	26	4	30
Sekolah Menengah Atas (SMA) <i>Senior High School</i>	430	332	762
Diploma I/Akta I <i>Diploma I/Akta I</i>	5	17	22
Diploma II/Akta II <i>Diploma II/Akta II</i>	95	214	309
Diploma III/Akta III <i>Diploma III/Akta III</i>	145	439	584
Diploma IV/Akta IV <i>Diploma IV/Akta IV</i>	26	211	237
S1/Sarjana <i>Under Graduate/Bachelor</i>	1 147	1 787	2 934
S2/Pasca Sarjana <i>Graduate</i>	154	107	261
S3/Doktor/Ph.D <i>Post Graduate</i>	6	–	6
<b>Jumlah/Total</b>	<b>2 049</b>	<b>3 112</b>	<b>5 161</b>

Lanjutan Tabel/Continued Table 2.3.2

Tingkat Pendidikan <i>Educational Level</i>	2022		
	Laki-laki <i>Male</i>	Perempuan <i>Female</i>	Jumlah <i>Total</i>
(1)	(2)	(3)	(4)
Sekolah Dasar (SD) <i>Primary School</i>	14	1	15
Sekolah Menengah Pertama (SMP) <i>Junior High School</i>	17	3	20
Sekolah Menengah Atas (SMA) <i>Senior High School</i>	383	293	676
Diploma I/Akta I <i>Diploma I/Akta I</i>	5	12	17
Diploma II/Akta II <i>Diploma II/Akta II</i>	68	161	229
Diploma III/Akta III <i>Diploma III/Akta III</i>	163	455	618
Diploma IV/Akta IV <i>Diploma IV/Akta IV</i>	25	218	243
S1/Sarjana <i>Under Graduate/Bachelor</i>	1 096	1 833	2 929
S2/Pasca Sarjana <i>Graduate</i>	160	108	268
S3/Doktor/Ph.D <i>Post Graduate</i>	6	–	6
<b>Jumlah/Total</b>	<b>1 937</b>	<b>3 084</b>	<b>5 021</b>

Sumber/Source: Badan Kepegawaian Negara (BKN)/National Civil Service Agency

**Tabel**  
**Table** 2.3.3

**Jumlah Pegawai Negeri Sipil Menurut Tingkat  
Kepangkatan dan Jenis Kelamin di Kabupaten Kuantan  
Singingi, Desember 2021 dan Desember 2022**  
*Number of Civil Servants by Hierarchy and Sex in Kuantan  
Singingi Regency, December 2021 and December 2022*

Pangkat/Golongan/Ruang <i>Hierarchy</i>	2021		
	Laki-laki <i>Male</i>	Perempuan <i>Female</i>	Jumlah <i>Total</i>
(1)	(2)	(3)	(4)
<b>Golongan I/Range I</b>	24	3	27
1. I/A (Juru Muda/ <i>Junior Clerk</i> )	1	–	1
2. I/B (Juru Muda Tingkat I/ <i>First Class Junior Clerk</i> )	1	–	1
3. I/C (Juru/ <i>Clerk</i> )	8	1	9
4. I/D (Juru Tingkat I/ <i>First Class Clerk</i> )	14	2	16
<b>Golongan II/Range II</b>	331	392	723
5. II/A (Pengatur Muda/ <i>Junior Supervisor</i> )	16	6	22
6. II/B (Pengatur Muda Tingkat I/ <i>First Class Junior Supervisor</i> )	64	91	155
7. II/C (Pengatur/ <i>Supervisor</i> )	109	157	266
8. II/D (Pengatur Tingkat I/ <i>First Class Supervisor</i> )	142	138	280
<b>Golongan III/Range III</b>	1 077	1 760	2 837
9. III/A (Penata Muda/ <i>Junior Superintendent</i> )	259	446	705
10. III/B (Penata Muda Tingkat I/ <i>First Class Junior Superintendent</i> )	179	349	528
11. III/C (Penata/ <i>Superintendent</i> )	275	517	792
12. III/D (Penata Tingkat I/ <i>First Class Superintendent</i> )	364	448	812
<b>Golongan IV/Range IV</b>	617	957	1 574
13. IV/A (Pembina/ <i>Administrator</i> )	363	546	909
14. IV/B (Pembina Tingkat I/ <i>First Class Administrator</i> )	235	404	639
15. IV/C (Pembina Utama Muda/ <i>Junior Administrator</i> )	18	7	25
16. IV/D (Pembina Utama Madya/ <i>Middle Administrator</i> )	1	–	1
17. IV/E (Pembina Utama/ <i>Senior Administrator</i> )	–	–	–
<b>Jumlah/Total</b>	<b>2 049</b>	<b>3 112</b>	<b>5 161</b>

Lanjutan Tabel/Continued Table 2.3.3

Pangkat/Golongan/Ruang Hierarchy	2022		
	Laki-laki Male	Perempuan Female	Jumlah Total
(1)	(2)	(3)	(4)
<b>Golongan I/Range I</b>	20	3	23
1. I/A (Juru Muda/Junior Clerk)	1		1
2. I/B (Juru Muda Tingkat I/First Class Junior Clerk)	–	–	–
3. I/C (Juru/Clerk)	7	1	8
4. I/D (Juru Tingkat I/First Class Clerk)	12	2	14
<b>Golongan II/Range II</b>	346	385	731
5. II/A (Pengatur Muda/Junior Supervisor)	18	5	23
6. II/B (Pengatur Muda Tingkat I/First Class Junior Supervisor)	36	22	58
7. II/C (Pengatur/Supervisor)	122	227	349
8. II/D (Pengatur Tingkat I/First Class Supervisor)	170	131	301
<b>Golongan III/Range III</b>	1 033	1 785	2 818
9. III/A (Penata Muda/Junior Superintendent)	235	457	692
10. III/B (Penata Muda Tingkat I/First Class Junior Superintendent)	185	316	501
11. III/C (Penata/Superintendent)	245	476	721
12. III/D (Penata Tingkat I/First Class Superintendent)	368	536	904
<b>Golongan IV/Range IV</b>	538	911	1 449
13. IV/A (Pembina/Administrator)	300	486	786
14. IV/B (Pembina Tingkat I/First Class Administrator)	217	416	633
15. IV/C (Pembina Utama Muda/Junior Administrator)	21	9	30
16. IV/D (Pembina Utama Madya/Middle Administrator)	–	–	–
17. IV/E (Pembina Utama/Senior Administrator)	–	–	–
<b>Jumlah/Total</b>	<b>1 937</b>	<b>3 084</b>	<b>5 021</b>

Sumber/Source: Badan Kepegawaian Negara (BKN)/National Civil Service Agency

**Tabel 2.3.4** Nama Camat di Kabupaten Kuantan Singingi, 2022  
**Table** *Name of Camat in Kuantan Singingi Regency, 2022*

Kecamatan <i>Subdistrict</i>	Nama Camat <i>Name of Camat</i>
(1)	(2)
1. Kuantan Mudik	Sada Risnah, S.STP, M.Si.
2. Hulu Kuantan	Nasrul, S.Sos., M.Si.
3. Gunung Toar	Adnan, S.Pd.SD
4. Pucuk Rantau	Ali Apri
5. Singingi	Saparman, ST
6. Singingi Hilir	Risman Ali, SE., M.Si.
7. Kuantan Tengah	Agus Iswanto, S.STP
8. Sentajo Raya	Jon Hendri, S.Ag., M.Si.
9. Benai	Hazrianto, S.Sos.
10. Kuantan Hilir	Edison Tuindra, S.Pd., M.Si.
11. Pangean	Mahviyen Trikon Putra, SE
12. Logas Tanah Darat	H. Rian Fitra Yulianda, S.STIP
13. Kuantan Hilir Seberang	Zamri, S.Pd.I
14. Cerenti	Yuhendra, S.Sos.
15. Inuman	Drs. Sumardi Kail

Sumber/Source: Badan Kepegawaian, Pendidikan, dan Pelatihan Kabupaten Kuantan Singingi  
*Regional Personnel, Education, and Training Agency of Kuantan Singingi Regency*



## 2.4 KEUANGAN PEMERINTAH GOVERNMENT FINANCE

**Tabel** 2.4.1 **Realisasi Pendapatan Pemerintah Kabupaten Kuantan Singingi Menurut Jenis Pendapatan (ribu rupiah), 2018–2021**  
**Actual Kuantan Singingi Regency Government Revenues by Kind of Revenues (thousand rupiahs), 2018–2021**

Jenis Pendapatan/Kind of Revenues	2018	2019
(1)	(2)	(3)
<b>1. Pendapatan Asli Daerah (PAD)/Regional Revenue</b>	<b>77 084 865,91</b>	<b>78 575 317,04</b>
1.1 Pajak Daerah/Regional Tax	26 609 374,26	28 496 828,09
1.2 Retribusi Daerah/Regional Retribution	5 592 154,87	4 577 542,03
1.3 Hasil Perusahaan Milik Daerah dan Pengelolaan Kekayaan Daerah yang Dipisahkan/Regional-Owned Company Revenue and Separated Management of Regional Wealth	3 923 183,66	3 600 358,28
1.4 Lain-lain PAD yang Sah/Other Regional Revenue	40 960 153,13	41 900 588,64
<b>2. Dana Perimbangan/Balance Funds</b>	<b>1 019 448 411,91</b>	<b>1 089 904 306,78</b>
2.1 Bagi Hasil Pajak/Tax Sharing Revenue	34 567 430,34	0,00
2.2 Bagi Hasil Bukan Pajak/Sumber Daya Alam/Non-Tax Sharing Revenue/Natural Resources	161 799 587,17	166 920 955,97
2.3 Dana Alokasi Umum/General Allocation Fund	618 561 583,00	655 605 959,40
2.4 Dana Alokasi Khusus/Special Allocation Fund	204 519 811,40	267 377 391,41
<b>3. Lain-lain Pendapatan yang Sah/Other Revenue</b>	<b>282 502 771,21</b>	<b>352 760 324,59</b>
3.1 Pendapatan Hibah/Grant	42 412 180,00	54 588 493,00
3.2 Dana Darurat/Emergency Fund	–	–
3.3 Dana Bagi Hasil Pajak dari Provinsi dan Pemerintah Daerah Lainnya/Tax Sharing Revenue from Provincial and Other Regional Governments	75 320 092,21	90 633 541,59
3.4 Dana Penyesuaian dan Otonomi Daerah/Regional Adjustment and Autonomy Fund	153 076 959,00	194 938 290,00
3.5 Bantuan Keuangan dari Provinsi atau Pemerintah Daerah Lainnya/Financial Assistance from Provincial or Other Regional Governments	11 693 540,00	12 600 000,00
3.6 Lainnya/Others	–	–
<b>Jumlah/Total</b>	<b>1 379 036 049,03</b>	<b>1 521 239 948,41</b>

Lanjutan Tabel/*Continued Table 2.4.1*

Jenis Pendapatan/ <i>Kind of Revenues</i>	2020	2021
(1)	(4)	(5)
<b>1. Pendapatan Asli Daerah (PAD)/<i>Regional Revenue</i></b>	<b>73 950 440,46</b>	<b>95 230 632,83</b>
1.1 Pajak Daerah/ <i>Regional Tax</i>	27 704 671,97	30 146 425,86
1.2 Retribusi Daerah/ <i>Regional Retribution</i>	3 984 679,43	3 866 925,41
1.3 Hasil Perusahaan Milik Daerah dan Pengelolaan Kekayaan Daerah yang Dipisahkan/ <i>Regional-Owned Company Revenue and Separated Management of Regional Wealth</i>	2 616 409,29	3 847 295,22
1.4 Lain-lain PAD yang Sah/ <i>Other Regional Revenue</i>	39 644 679,77	57 369 986,34
<b>2. Dana Perimbangan/<i>Balance Funds</i></b>	<b>1 014 314 210,45</b>	<b>891 660 715,34</b>
2.1 Bagi Hasil Pajak/ <i>Tax Sharing Revenue</i>	23 243 877,82	33 117 117,65
2.2 Bagi Hasil Bukan Pajak/Sumber Daya Alam/ <i>Non-Tax Sharing Revenue/Natural Resources</i>	198 362 221,90	82 841 327,38
2.3 Dana Alokasi Umum/ <i>General Allocation Fund</i>	603 990 247,00	599 278 856,00
2.4 Dana Alokasi Khusus/ <i>Special Allocation Fund</i>	188 717 863,73	176 423 414,31
<b>3. Lain-lain Pendapatan yang Sah/<i>Other Revenue</i></b>	<b>361 549 463,09</b>	<b>360 269 923,42</b>
3.1 Pendapatan Hibah/ <i>Grant</i>	46 277 090,00	44 408 510,00
3.2 Dana Darurat/ <i>Emergency Fund</i>	–	–
3.3 Dana Bagi Hasil Pajak dari Provinsi dan Pemerintah Daerah Lainnya/ <i>Tax Sharing Revenue from Provincial and Other Regional Governments</i>	73 885 432,09	95 197 514,23
3.4 Dana Penyesuaian dan Otonomi Daerah/ <i>Regional Adjustment and Autonomy Fund</i>	220 595 236,00	192 837 125,20
3.5 Bantuan Keuangan dari Provinsi atau Pemerintah Daerah Lainnya/ <i>Financial Assistance from Provincial or Other Regional Governments</i>	20 791 705,00	27 826 773,99
3.6 Lainnya/ <i>Others</i>	–	–
<b>Jumlah/<i>Total</i></b>	<b>1 449 814 113,99</b>	<b>1 347 161 271,59</b>

Sumber/*Source*: Badan Pengelola Keuangan dan Aset Daerah Kabupaten Kuantan Singingi  
*Regional Financial and Asset Management Agency of Kuantan Singingi Regency*

**Tabel**  
**Table** 2.4.2**Realisasi Belanja Pemerintah Kabupaten Kuantan Singingi Menurut Jenis Belanja (ribu rupiah), 2018–2021**  
**Actual Kuantan Singingi Regency Government Expenditures by Kind of Expenditures (thousand rupiahs), 2018–2021**

Jenis Belanja <i>Kind of Expenditures</i>	2018	2019
(1)	(2)	(3)
<b>1. Belanja Tidak Langsung/<i>Indirect Expenditures</i></b>	<b>885 702 080,34</b>	<b>915 364 985,75</b>
1.1 Belanja Pegawai/ <i>Personnel Expenditures</i>	622 966 185,00	633 138 618,47
1.2 Belanja Bunga/ <i>Interest Expenditures</i>	–	–
1.3 Belanja Subsidi/ <i>Subsidies Expenditures</i>	–	–
1.4 Belanja Hibah/ <i>Grant Expenditures</i>	10 732 069,07	12 658 397,07
1.5 Belanja Bantuan Sosial/ <i>Social Aid Expenditures</i>	1 335 000,00	3 280 000,00
1.6 Belanja Bagi Hasil/ <i>Sharing Fund Expenditure</i>	–	–
1.7 Belanja Bantuan Keuangan <i>Financial Aids Expenditures</i>	250 641 062,77	266 287 970,21
1.8 Belanja Tidak Terduga/ <i>Unpredicted Expenditures</i>	27 763,50	–
<b>2. Belanja Langsung/<i>Direct Expenditures</i></b>	<b>458 416 702,36</b>	<b>636 800 338,42</b>
2.1 Belanja Pegawai/ <i>Personnel Expenditures</i>	–	16 126 624,52
2.2 Belanja Barang dan Jasa <i>Goods and Services Expenditures</i>	261 614 846,98	292 709 909,32
2.3 Belanja Modal/ <i>Capital Expenditure</i>	196 801 855,38	327 963 804,58
<b>Jumlah/<i>Total</i></b>	<b>1 344 118 782,70</b>	<b>1 552 165 324,17</b>

Lanjutan Tabel/*Continued Table 2.4.2*

Jenis Belanja <i>Kind of Expenditures</i>	2020	2021
(1)	(4)	(5)
<b>1. Belanja Tidak Langsung/<i>Indirect Expenditures</i></b>	<b>689 862 279,72</b>	<b>859 544 172,75</b>
1.1 Belanja Pegawai/ <i>Personnel Expenditures</i>	594 518 100,73	587 501 477,08
1.2 Belanja Bunga/ <i>Interest Expenditures</i>	—	—
1.3 Belanja Subsidi/ <i>Subsidies Expenditures</i>	—	—
1.4 Belanja Hibah/ <i>Grant Expenditures</i>	61 652 596,79	13 634 615,30
1.5 Belanja Bantuan Sosial/ <i>Social Aid Expenditures</i>	3 302 500,00	135 000,00
1.6 Belanja Bagi Hasil/ <i>Sharing Fund Expenditure</i>	—	1 960 599,14
1.7 Belanja Bantuan Keuangan <i>Financial Aids Expenditures</i>	—	251 911 250,44
1.8 Belanja Tidak Terduga/ <i>Unpredicted Expenditures</i>	30 389 082,21	4 401 230,79
<b>2. Belanja Langsung/<i>Direct Expenditures</i></b>	<b>454 902 514,91</b>	<b>424 313 809,57</b>
2.1 Belanja Pegawai/ <i>Personnel Expenditures</i>	—	—
2.2 Belanja Barang dan Jasa <i>Goods and Services Expenditures</i>	293 632 509,83	305 328 090,14
2.3 Belanja Modal/ <i>Capital Expenditure</i>	161 270 005,08	118 985 719,43
<b>Jumlah/<i>Total</i></b>	<b>1 144 764 794,64</b>	<b>1 283 857 982,32</b>

Sumber/*Source*: Badan Pengelola Keuangan dan Aset Daerah Kabupaten Kuantan Singingi  
*Regional Financial and Asset Management Agency of Kuantan Singingi Regency*

**Tabel**  
**Table 2.4.3****Target Pendapatan Pemerintah Kabupaten Kuantan Singingi Menurut Jenis Pendapatan (ribu rupiah), 2021**  
**Kuantan Singingi Regency Government Revenues Target by Kind of Revenues (thousand rupiahs), 2021**

<b>Jenis Pendapatan/Kind of Revenues</b>	<b>2021</b>
(1)	(2)
<b>1. Pendapatan Asli Daerah (PAD)/Regional Revenue</b>	<b>125 168 152,33</b>
1.1 Pajak Daerah/Regional Tax	54 676 906,97
1.2 Retribusi Daerah/Regional Retribution	9 834 868,52
1.3 Hasil Perusahaan Milik Daerah dan Pengelolaan Kekayaan Daerah yang Dipisahkan/Regional-Owned Company Revenue and Separated Management of Regional Wealth	4 740 308,97
1.4 Lain-lain PAD yang Sah/Other Regional Revenue	55 916 067,88
<b>2. Dana Perimbangan/Balance Funds</b>	<b>916 812 554,52</b>
2.1 Bagi Hasil Pajak/Tax Sharing Revenue	33 117 110,55
2.2 Bagi Hasil Bukan Pajak/Sumber Daya Alam/Non-Tax Sharing Revenue/Natural Resources	81 886 423,12
2.3 Dana Alokasi Umum/General Allocation Fund	599 278 856,00
2.4 Dana Alokasi Khusus/Special Allocation Fund	202 530 164,85
<b>3. Lain-lain Pendapatan yang Sah/Other Revenue</b>	<b>359 403 007,38</b>
3.1 Pendapatan Hibah/Grant	47 744 400,00
3.2 Dana Darurat/Emergency Fund	–
3.3 Dana Bagi Hasil Pajak dari Provinsi dan Pemerintah Daerah Lainnya/Tax Sharing Revenue from Provincial and Other Regional Governments	79 066 298,27
3.4 Dana Penyesuaian dan Otonomi Daerah/Regional Adjustment and Autonomy Fund	193 020 310,00
3.5 Bantuan Keuangan dari Provinsi atau Pemerintah Daerah Lainnya/Financial Assistance from Provincial or Other Regional Governments	39 571 999,11
3.6 Lainnya/Others	–
<b>Jumlah/Total</b>	<b>1 401 383 714,23</b>

Sumber/Source: Badan Pengelola Keuangan dan Aset Daerah Kabupaten Kuantan Singingi  
Regional Financial and Asset Management Agency of Kuantan Singingi Regency

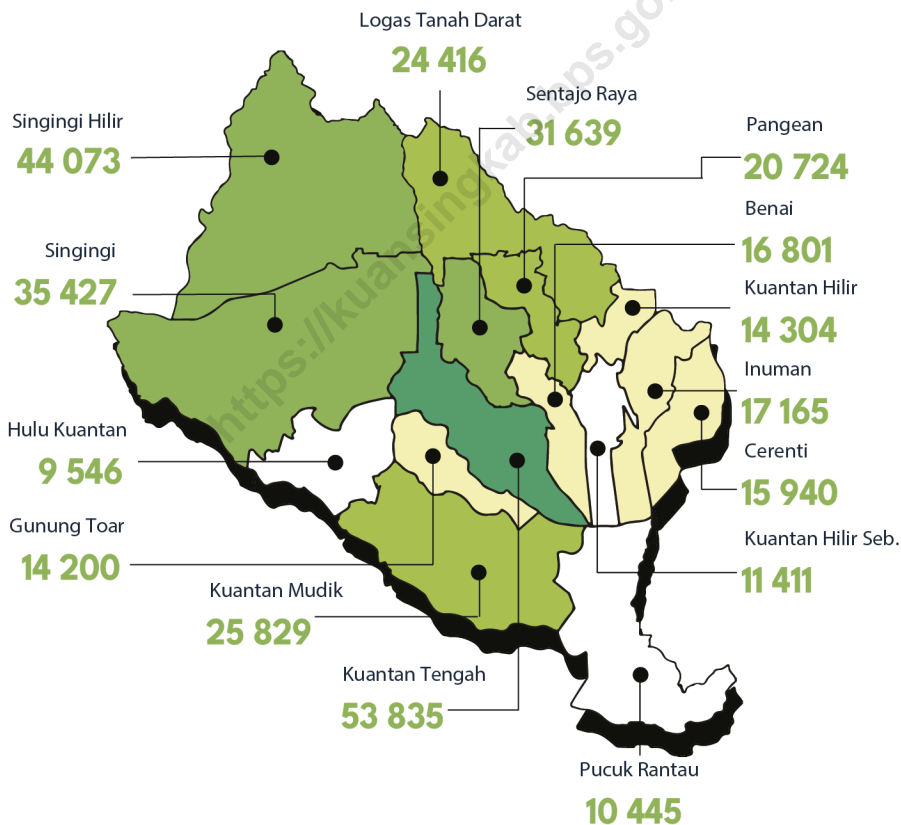
# PENDUDUK DAN KETENAGAKERJAAN

## Population and Employment

3

### Jumlah Penduduk per Kecamatan di Kabupaten Kuantan Singingi, 2022

Population of Villages/Kelurahan in Kuantan Singingi Regency, 2022



Sumber/Source: Hasil Proyeksi Penduduk Interim 2020-2023 (Pertengahan tahun/ Juni)/The result of Interim Population Projection 2020-2023 (mid year/ June)



**PENJELASAN TEKNIS**

1. **Salah satu sumber data kependudukan** adalah sensus penduduk yang dilaksanakan setiap sepuluh tahun sekali. Sensus penduduk telah dilaksanakan sebanyak tujuh kali sejak Indonesia merdeka, yaitu tahun 1961, 1971, 1980, 1990, 2000, 2010, dan 2020. Keenam sensus penduduk sebelumnya dilaksanakan dengan menggunakan metode tradisional, yaitu mencatat setiap penduduk dari rumah ke rumah. Pertama kalinya dalam sejarah sensus penduduk di Indonesia, Sensus Penduduk 2020 (SP2020) menggunakan metode kombinasi yaitu dengan memanfaatkan data Administrasi Kependudukan (Admuduk) dari Direktorat Jenderal Kependudukan dan Pencatatan Sipil (Ditjen Dukcapil) Kementerian Dalam Negeri (Kemendagri) sebagai data dasar pelaksanaan SP2020. Hal ini dirancang dan dilaksanakan sebagai upaya untuk mewujudkan "SATU DATA KEPENDUDUKAN INDONESIA".

SP2020 mencakup seluruh penduduk yang tinggal di wilayah teritorial Indonesia, mencakup Warga Negara Indonesia (WNI) dan Warga Negara Asing (WNA) yang telah menetap atau berencana menetap di wilayah

**TECHNICAL NOTES**

1. **One of the sources of demographic data** is population census, which is conducted every ten years. Population Census has been conducted seven times since Indonesia's independence: 1961, 1971, 1980, 1990, 2000, 2010, and 2020.

*The previous six population censuses were carried out using the traditional method, canvassing each person door-to-door. For the first time in the history of the population census in Indonesia, the 2020 Population Census (PC2020) used a combined method, that is utilizing Population Administration data managed by the Directorate General of Population and Civil Registration of the Ministry of Home Affairs as the basic data for the population census. This is designed and implemented as an effort to realize "ONE INDONESIAN POPULATION DATA".*

*PC2020 covered all residents who live in Indonesia's territory, including Indonesian citizens (WNI) and foreign citizens (WNA) who have stayed or plan to stay in Indonesian territory for at least one year. The Indonesian citizens who are covered also include those who are abroad, namely members of the Diplomatic Corps of the Republic of Indonesia and their families abroad*



Indonesia selama minimal satu tahun. WNI yang dicakup juga termasuk mereka yang berada di luar negeri, yaitu Anggota Korps Diplomatik Republik Indonesia beserta keluarganya di luar negeri dan Anggota TNI/POLRI beserta keluarganya yang sedang melakukan misi perdamaian di luar negeri.

Untuk tahun yang tidak dilaksanakan sensus penduduk, data kependudukan diperoleh dari hasil proyeksi penduduk. Proyeksi penduduk merupakan suatu perhitungan ilmiah yang didasarkan pada asumsi dari komponen-komponen perubahan penduduk, yaitu kelahiran, kematian, dan migrasi (migrasi internasional dan migrasi risen antar provinsi). Proyeksi penduduk interim 2020-2023 dihitung menggunakan data dasar penduduk hasil perapihan umur dari data Administrasi Kependudukan dan SP2020 dengan menggunakan asumsi Angka Kelahiran Total sejak tahun 2020 konstan 2,1 (sesuai Proyeksi Survei Penduduk antar Sensus (SUPAS) 2015-2045), Angka Kematian Bayi (AKB) meneruskan hasil Proyeksi SUPAS 2015-2045, dan pola migrasi 2020 sama dengan pola migrasi hasil SUPAS 2015.

Dalam publikasi ini, data yang

*and members of the TNI/POLRI and their families who are carrying out Peacekeeping Missions abroad.*

*For the periods besides the census year, population projection is applied to estimate population for those years. The population projection is an estimation based on the demographic components, such as birth, death, and migration (international migration and recent migration). The interim population projection for 2020-2023 is calculated from the single age smoothed combined from Population Administration Data and the 2020 Population Census. It uses the assumption that the Total Fertility Rate (TFR) since 2020 is constant at 2.1 (according to the population projection of 2015-2045 Intercensal Population Survey (SUPAS)), Infant Mortality Rate (IMR) continues the results of the 2015-2045 SUPAS Projection, and the 2020 migration pattern is the same as the pattern of migration in SUPAS2015 results.*

*The data presented in this publication are the PC2020 results (September) and the result of interim population projection 2020-2023 (midyear/June).*

disajikan merupakan hasil SP2020 (September), dan hasil proyeksi penduduk interim 2020-2023 (pertengahan tahun/Juni).

2. **Penduduk Indonesia** adalah semua orang yang berdomisili di wilayah teritorial Indonesia, mencakup Warga Negara Indonesia (WNI) dan Warga Negara Asing (WNA) yang telah menetap selama satu tahun atau lebih atau berencana menetap di wilayah Indonesia selama minimal satu tahun. Pada sensus sebelumnya referensi waktu dalam konsep kependudukan adalah enam bulan. Perubahan ini didasari oleh UU No. 24 Tahun 2013 tentang Perubahan atas UU No. 23 Tahun 2006 tentang Administrasi Kependudukan pada Pasal 15
  3. **Laju pertumbuhan penduduk per tahun** adalah angka yang menunjukkan rata-rata tingkat penambahan penduduk per tahun dalam jangka waktu tertentu. Angka ini dinyatakan sebagai persentase dari penduduk dasar. Metode penghitungan laju pertumbuhan penduduk yang digunakan oleh BPS adalah metode geometrik.
  4. **Kepadatan penduduk** adalah ukuran persebaran penduduk yang menunjukkan jumlah penduduk untuk setiap kilometer
2. ***The population of Indonesia*** are all people who live in Indonesia's territory, including Indonesian citizens and foreign citizens who have lived for one year or more or plan to stay in Indonesia territory for at least one year. In the previous census the time reference in the population concept was six months. This change is based on Law no.24 of 2013 concerning Amendments to Law no. 23 of 2006 concerning Population Administration in Article 15.
  3. ***Annual population growth rate*** is a number that shows the average rate of population growth per year in a certain period. This rate is a percentage of the basic population. The method used by Statistics Indonesia is the geometric method.
  4. ***Population density*** is a measure of the distribution of the population which shows the total population for each square kilometer of area.

persegi luas wilayah.

5. **Rasio jenis kelamin** adalah perbandingan antara jumlah penduduk laki-laki dan jumlah penduduk perempuan pada suatu daerah dan waktu tertentu, yang biasanya dinyatakan dalam banyaknya penduduk laki laki per 100 perempuan.
6. **Distribusi penduduk** adalah pola persebaran penduduk di suatu wilayah, baik berdasarkan batas-batas geografis maupun berdasarkan batas-batas administrasi pemerintahan.
7. **Komposisi penduduk** adalah pola persebaran penduduk menurut karakteristiknya, contoh: penduduk menurut kelompok umur, penduduk menurut jenis kelamin
8. **Rumah tangga** adalah seseorang atau sekelompok orang yang mendiami sebagian atau seluruh bangunan fisik/sensus dan biasanya tinggal bersama serta pengelolaan makan dari satu dapur. Yang dimaksud makan dari satu dapur adalah jika pengurusan kebutuhan sehari-harinya dikelola bersama-sama menjadi satu.
9. **Anggota rumah tangga** adalah semua orang yang biasanya bertempat tinggal di suatu rumah

5. **Sex ratio** is the ratio between total male population and female population in a certain area and at a certain time, which is usually stated in the number of male residents per 100 females.
6. **Population distribution** is the pattern of population distribution in an area, either by geographic boundaries or by government administrative boundaries.
7. **Population composition** is the pattern of population distribution by its characteristics, example: population by age group, population by sex
8. **Household** is an individual or group of people living in a physical/census building unit or part of it and usually commit on a common provision for food and other essentials of living. Common provision for food means one organising daily needs for all of household members.
9. **Household member** are those who usually lives in a household regardless of their location at the time of enumeration.

tangga, baik yang berada di rumah pada waktu pencacahan maupun yang sementara tidak ada.

10. **Rata-rata anggota rumah tangga** adalah angka yang menunjukkan rata-rata jumlah anggota rumah tangga per rumah tangga.
11. **Penduduk usia kerja** adalah penduduk yang berumur 15 tahun ke atas.
12. **Angkatan kerja** adalah penduduk usia kerja (15 tahun ke atas) yang bekerja, punya pekerjaan namun sementara tidak bekerja, dan pengangguran.
13. **Bekerja** adalah kegiatan ekonomi yang dilakukan oleh seseorang dengan maksud memperoleh atau membantu memperoleh pendapatan atau keuntungan dan lamanya bekerja paling sedikit 1 jam secara terus menerus dalam seminggu yang lalu (termasuk pekerja keluarga tanpa upah yang membantu dalam suatu usaha/ kegiatan ekonomi).
14. **Jumlah jam kerja seluruhnya** adalah jumlah jam kerja yang digunakan untuk bekerja (tidak termasuk jam kerja istirahat resmi dan jam kerja yang digunakan untuk hal-hal di luar pekerjaan).
10. **Average household size** is the average number of household members per household.
11. **Working age population** is persons of 15 years and over.
12. **Labor force or economically active** are persons of 15 years and over, who in the previous week were working, temporarily absent from work but having jobs, and unemployment.
13. **Working** is economic activity conducted by a person and intended to earn income by doing work or helping to do work at least one hour continuously during the reference week (including unpaid family worker/s for any economic activity).
14. **Total working hours** is the total hours spent by an employee to perform all jobs (excluding the time used for other activities which are not classified as work).

15. **Lapangan usaha** adalah bidang kegiatan dari pekerjaan/tempat bekerja di mana seseorang bekerja. Klasifikasi lapangan usaha mengikuti Klasifikasi Baku Lapangan Usaha Indonesia (KBLI) dalam 1 digit.
16. **Status pekerjaan** adalah kedudukan seseorang dalam unit usaha/kegiatan dalam melakukan pekerjaan.
17. **Berusaha sendiri tanpa dibantu orang lain** adalah bekerja atau berusaha dengan menanggung risiko secara ekonomis, yaitu dengan tidak kembalinya ongkos produksi yang telah dikeluarkan dalam rangka usahanya tersebut, serta tidak menggunakan pekerja dibayar maupun pekerja tak dibayar, termasuk yang sifat pekerjaannya memerlukan teknologi atau keahlian khusus.
18. **Berusaha dibantu buruh tidak tetap/buruh tidak dibayar** adalah bekerja atau berusaha atas risiko sendiri, dan menggunakan buruh/pekerja tak dibayar dan atau buruh/pekerja tidak tetap.
19. **Berusaha dibantu buruh tetap/buruh dibayar** adalah berusaha atas risiko sendiri dan mempekerjakan paling sedikit satu orang buruh/pekerja tetap yang dibayar.
15. **Industry** is field of a person's activity or establishment. The classification of industries follows the Indonesia Standard Industrial Classification (KBLI) in one digit.
16. **Employment status** is the status of a person at his place of work or establishment where he was employed.
17. **Own-account worker** is a person who works at his own risk without assisted by paid per mount worker or unpaid worker include technical job or skill job.
18. **Employer assisted by temporary workers/unpaid worker** is a person who works at his own risk and assisted by temporary worker/unpaid worker.
19. **Employer assisted by permanent workers/paid workers** is a person who does his business at her/his own risk at least one assisted by paid permanent worker.

- 20. Buruh/karyawan/pegawai** adalah seseorang yang bekerja pada orang lain atau instansi/kantor/ perusahaan secara tetap dengan menerima upah/gaji baik berupa uang maupun barang. Buruh yang tidak mempunyai majikan tetap, tidak digolongkan sebagai buruh/karyawan, tetapi sebagai pekerja bebas. Seseorang dianggap memiliki majikan tetap jika memiliki 1 (satu) majikan (orang/rumah tangga) yang sama dalam sebulan terakhir, khusus pada sektor bangunan batasannya tiga bulan. Apabila majikannya instansi/lembaga, boleh lebih dari satu.
- 20. Employee** is a person who work permanently for other people or institution/office/ company and gains some money/cash or goods as wage/salary. Labor who have no permanent employer is not categorized as a laborer/ worker/ employee but casual worker. A laborers in general is considered to have a permanent employer if he has the same employer during the past month, particularly for building construction sector is 3 months. If the employer is an institution, more than 1 (one) employer is allowed.
- 21. Pekerja bebas** adalah seseorang yang bekerja pada orang lain/majikan/institusi yang tidak tetap (lebih dari 1 majikan dalam sebulan terakhir) di usaha pertanian baik berupa usaha rumah tangga maupun bukan usaha rumah tangga, ataupun di nonpertanian atas dasar balas jasa dengan menerima upah atau imbalan baik berupa uang maupun barang, dan baik dengan sistem pembayaran harian maupun borongan
- 21. Casual employee** is a person who does not work permanently for other people/employer/ institution (more than 1 employer during the last 1 month) in agricultural sector, either home industry or not home industry, or in non-agricultural sector based on remuneration paid with money or goods, and based on daily or contact payment system.
- 22. Pekerja tak dibayar** adalah seseorang yang bekerja membantu usaha untuk memperoleh penghasilan/keuntungan yang dilakukan oleh salah seorang anggota rumah
- 22. Unpaid worker** is a person who intended to work without pay, either with money or good, in an establishment run by other members of the family, relative or neighbour.

tangga atau bukan anggota rumah tangga tanpa mendapat upah/gaji baik berupa uang maupun barang.

<https://kuansingkab.bps.go.id>

**ULASAN**

Berdasarkan hasil Proyeksi Penduduk Interim 2020-2023 pada tahun 2022, tercatat sebanyak 345.850 jiwa. Berdasarkan sebaran penduduk per wilayah, Kecamatan Kuantan Tengah adalah kecamatan dengan jumlah penduduk terbanyak dengan jumlah penduduk sebanyak 53.835 jiwa. Sementara itu, Kecamatan Hulu Kuantan adalah kecamatan dengan jumlah penduduk terkecil dengan jumlah penduduk hanya sebanyak 9.546 jiwa.

Meskipun memiliki jumlah penduduk terbanyak, Kecamatan Kuantan Tengah bukan merupakan wilayah dengan kepadatan penduduk tertinggi. Kecamatan dengan kepadatan penduduk tertinggi adalah Kecamatan Sentajo Raya dan kecamatan dengan kepadatan penduduk terendah adalah Kecamatan Pucuk Rantau.

**DESCRIPTION**

*PBased on the 2020-2023 Interim Population Projection in 2022, there will be 345,850 people. Based on population distribution per area, Kuantan Tengah Subdistrict has the largest population, with a population of 53,835 people. Meanwhile, Hulu Kuantan District has the smallest population, with a population of 9,546 people.*

*Despite having the largest population, Kuantan Tengah Subdistrict is not the area with the highest population density. The area with the highest population density is Sentajo Raya Subdistrict, and the area with the lowest population density is Pucuk Rantau Subdistrict.*



### 3.1 PENDUDUK POPULATION

**Tabel** 3.1.1 **Penduduk, Laju Pertumbuhan Penduduk, Distribusi Persentase Penduduk, Kepadatan Penduduk, Rasio Jenis Kelamin Penduduk Menurut Kecamatan di Kabupaten Kuantan Singingi, 2022**  
*Population, Population Growth Rate, Percentage Distribution of Population, Population Density, and Population Sex Ratio by Subdistrict in Kuantan Singingi Regency, 2022*

Kecamatan Subdistrict		Penduduk (ribu) Population (thousand)	Laju Pertumbuhan Penduduk per Tahun 2020–2022 (%) Annual Population Growth Rate 2020–2022 (%)
(1)	(2)	(3)	
1.	Kuantan Mudik	25,83	1,52
2.	Hulu Kuantan	9,55	1,58
3.	Gunung Toar	14,20	1,11
4.	Pucuk Rantau	10,54	0,77
5.	Singingi	35,43	1,86
6.	Singingi Hilir	44,07	2,10
7.	Kuantan Tengah	53,84	1,85
8.	Sentajo Raya	31,64	1,74
9.	Benai	16,80	1,19
10.	Kuantan Hilir	14,30	0,45
11.	Pangean	20,72	1,74
12.	Logas Tanah Darat	24,42	2,28
13.	Kuantan Hilir Seberang	11,41	0,24
14.	Cerenti	15,94	1,22
15.	Inuman	17,17	1,64
<b>Kuantan Singingi</b>		<b>345,85</b>	<b>1.62</b>

Lanjutan Tabel/*Continued Table* 3.1.1

Kecamatan <i>Subdistrict</i>		Persentase Penduduk <i>Percentage of Total Population</i>	Kepadatan Penduduk per km <sup>2</sup> <i>Population Density per sq.km</i>
(1)		(4)	(5)
1.	Kuantan Mudik	7,47	45,77
2.	Hulu Kuantan	2,76	24,83
3.	Gunung Toar	4,11	85,93
4.	Pucuk Rantau	3,05	12,83
5.	Singingi	10,24	18,13
6.	Singingi Hilir	12,74	28,79
7.	Kuantan Tengah	15,57	198,84
8.	Sentajo Raya	9,15	217,15
9.	Benai	4,86	134,77
10.	Kuantan Hilir	4,14	96,15
11.	Pangean	5,99	142,61
12.	Logas Tanah Darat	7,06	64,20
13.	Kuantan Hilir Seberang	3,30	99,84
14.	Cerenti	4,61	34,96
15.	Inuman	4,96	38,14
<b>Kuantan Singingi</b>		<b>100,00</b>	<b>45,17</b>

Lanjutan Tabel/Continued Table 3.1.1

Kecamatan Subdistrict		Rasio Jenis Kelamin Penduduk Population Sex Ratio
(1)		(6)
1.	Kuantan Mudik	102,7
2.	Hulu Kuantan	99,0
3.	Gunung Toar	105,2
4.	Pucuk Rantau	106,3
5.	Singingi	105,8
6.	Singingi Hilir	104,6
7.	Kuantan Tengah	101,4
8.	Sentajo Raya	103,1
9.	Benai	100,1
10.	Kuantan Hilir	101,4
11.	Pangean	104,0
12.	Logas Tanah Darat	102,4
13.	Kuantan Hilir Seberang	100,2
14.	Cerenti	103,9
15.	Inuman	106,1
<b>Kuantan Singingi</b>		<b>103,2</b>

Catatan/Note: <sup>1</sup> Hasil Sensus Penduduk (SP) 2020 (September)/The Result of 2020 Population Census (September)

<sup>2</sup> Hasil Proyeksi Penduduk Interim 2020–2023 (Pertengahan tahun/Juni)/The result of Interim Population Projection 2020–2023 (mid year/ June)

<sup>3</sup> Laju pertumbuhan penduduk dihitung berdasarkan penduduk tahun 2020 (September) dibandingkan dengan penduduk tahun 2023 (Juni)/ The growth rate refers to the change of the population in 2020 (September) to the population in 2023 (June)

<sup>4</sup> Luas Kabupaten dan Kecamatan Berdasarkan dari Pemerintah Daerah Kabupaten Kuantan Singingi / Regency and Subdistrict Area Based on Regional Government of Kuantan Singingi Regency

Sumber/Source: BPS Kabupaten Kuantan Singingi/BPS-Statistics Indonesia of Kuantan Singingi Regency

**Tabel**  
**Table** 3.1.2

**Jumlah Penduduk Menurut Kelompok Umur dan Jenis Kelamin di Kabupaten Kuantan Singingi, 2022**  
*Population by Age Group and Sex in Kuantan Singingi Regency, 2022*

Kelompok Umur <i>Age Group</i>	Jenis Kelamin/Sex		
	Laki-Laki <i>Male</i>	Perempuan <i>Female</i>	Jumlah <i>Total</i>
(1)	(2)	(3)	(4)
0–4	15 172	14 476	29 648
5–9	15 316	14 524	29 840
10–14	15 039	14 305	29 344
15–19	15 430	14 347	29 777
20–24	14 944	14 423	29 367
25–29	14 882	14 234	29 116
30–34	14 320	13 970	28 290
35–39	13 523	13 016	26 539
40–44	12 530	11 988	24 518
45–49	11 028	11 018	22 046
50–54	9 791	9 010	18 801
55–59	7 693	7 934	15 627
60–64	6 813	6 748	13 561
65–69	4 782	4 641	9 423
70–74	2 409	2 739	5 148
75+	1 973	2 832	4 805
<b>Kuantan Singingi</b>	<b>175 645</b>	<b>170 205</b>	<b>345 850</b>

Catatan/Note: Hasil Proyeksi Penduduk Interim 2020-2023 (Pertengahan tahun/Juni)/*The result of Interim Population Projection 2020-2023 (mid year/June)*

Sumber/Source: BPS Kabupaten Kuantan Singingi/BPS-Statistics Indonesia of Kuantan Singingi Regency

### 3.2 KETENAGAKERJAAN EMPLOYMENT

**Tabel** 3.2.1 **Jumlah Penduduk Berumur 15 Tahun Keatas Menurut Jenis Kegiatan Selama Seminggu yang Lalu dan Jenis Kelamin di Kabupaten Kuantan Singingi, 2022**  
*Population Aged 15 Years and Over by Type of Activity During The Previous Week and Sex in Kuantan Singingi Regency, 2022*

Kegiatan Utama <i>Main Activity</i>	Jenis Kelamin/Sex		
	Laki-Laki <i>Male</i>	Perempuan <i>Female</i>	Laki-Laki+ Perempuan <i>Male+Female</i>
(1)	(2)	(3)	(4)
<b>I. Angkatan Kerja/<i>Economically Active</i></b>	<b>101 290</b>	<b>49 185</b>	<b>150 475</b>
1. Bekerja/ <i>Working</i>	99 053	47 424	146 477
2. Pengangguran Terbuka/ <i>Unemployment</i>	2 237	1 761	3 998
<b>II. Bukan Angkatan Kerja/<i>Not Economically Active</i></b>	<b>20 693</b>	<b>68 923</b>	<b>89 616</b>
1. Sekolah/ <i>Attending School</i>	10 133	12 046	22 179
2. Mengurus Rumah Tangga/ <i>Housekeeping</i>	5 026	54 559	59 585
3. Lainnya/ <i>Others</i>	5 534	2 318	7 852
<b>Jumlah/<i>Total</i></b>	<b>121 983</b>	<b>118 108</b>	<b>240 091</b>

Sumber/*Source*: BPS, Survei Angkatan Kerja Nasional (Sakernas) Agustus / *BPS-Statistics Indonesia, August National Labour Force Survey*

**Tabel** 3.2.2  
**Table**

**Penduduk Berumur 15 Tahun ke Atas Menurut Pendidikan Tertinggi yang Ditamatkan dan Jenis Kegiatan Selama Seminggu yang Lalu di Kabupaten Kuantan Singingi, 2022**

*Population 15 Years of Age and Over by Educational Attainment and Type of Activity During the Previous Week in Kuantan Singingi Regency, 2022*

Pendidikan Tertinggi yang Ditamatkan <sup>1</sup> <i>Educational Attainment<sup>1</sup></i>	Angkatan Kerja/ <i>Economically Active</i>			Persentase Bekerja terhadap Angkatan Kerja <i>Percentage of Working to Economically Active</i>
	Bekerja <i>Working</i>	Pengangguran <sup>2</sup> <i>Unemployment<sup>2</sup></i>	Jumlah Angkatan Kerja <i>Total of Economically Active</i>	
(1)	(2)	(3)	(4)	(5)
0	56 056	750	56 806	98,68
1	29 305	552	29 857	98,15
2	42 818	1 984	44 802	95,57
3	18 298	712	19 010	96,25
<b>Jumlah/Total</b>	<b>146 477</b>	<b>3 998</b>	<b>150 475</b>	<b>97,34</b>

Lanjutan Tabel/Continued Table 3.2.2

Pendidikan Tertinggi yang Ditamatkan <sup>1</sup> <i>Educational Attainment<sup>1</sup></i>	Bukan Angkatan Kerja <i>Not Economically Active</i>	Jumlah Total	Persentase Angkatan Kerja terhadap Penduduk Usia Kerja <i>Percentage of Economically Active to Working Age Population</i>
(1)	(6)	(7)	(8)
0	35 224	92 030	61,73
1	26 855	56 712	52,65
2	24 299	69 101	64,84
3	3 238	22 248	85,45
<b>Jumlah/Total</b>	<b>89 616</b>	<b>240 091</b>	<b>62,67</b>

Catatan/Note: <sup>1</sup> 0. ≤ Sekolah Dasar (SD)/≤ *Primary School*

1. Sekolah Menengah Pertama/*Junior High School*

2. Sekolah Menengah Atas/*Senior High School*

3. Perguruan Tinggi/*Collage*

<sup>2</sup> 1. Mencari pekerjaan/*Looking for work*

2. Mempersiapkan usaha/*Establishing a new business/firm*

3. Merasa tidak mungkin mendapat pekerjaan/*Feeling hopeless in looking for work (discouraged job seekers)*

4. Sudah punya pekerjaan tetapi belum mulai bekerja/*Having job already but not starting to work yet*

Sumber/Source: BPS, Survei Angkatan Kerja Nasional (Sakernas) Agustus/BPS-Statistics Indonesia, August National Labor Force Survey

**Tabel** 3.2.3  
**Table**

**Penduduk Berumur 15 Tahun Ke Atas yang Bekerja Selama Seminggu yang Lalu Menurut Status Pekerjaan Utama dan Jenis Kelamin di Kabupaten Kuantan Singingi, 2022**

*Population 15 Years of Age and Over who Worked During The Previous Week by Main Employment Status and Sex in Kuantan Singingi Regency, 2022*

<b>Status Pekerjaan Utama Main Employment Status</b>	<b>Laki-Laki Male</b>	<b>Perempuan Female</b>	<b>Jumlah Total</b>
(1)	(2)	(3)	(4)
Berusaha sendiri <i>Own account worker</i>	27 179	17 070	44 249
Berusaha dibantu buruh tidak tetap/buruh tidak dibayar <i>Employer assisted by temporary worker/unpaid worker</i>	11 170	4 853	16 023
Berusaha dibantu buruh tetap/buruh dibayar <i>Employer assisted by permanent worker/paid worker</i>	9 755	821	10 576
Buruh/Karyawan/Pegawai/ <i>Employee</i>	34 603	14 495	49 098
Pekerja bebas <i>Casual worker</i>	12 970	1 367	14 337
Pekerja keluarga/tak dibayar <i>Family worker/unpaid worker</i>	3 376	8 818	12 194
<b>Jumlah/Total</b>	<b>99 053</b>	<b>47 424</b>	<b>146 477</b>

Sumber/Source: BPS, Survei Angkatan Kerja Nasional (Sakernas) Agustus/BPS-Statistics Indonesia, August National Labor Force Survey



**Tabel**  
**Table** 3.2.4**Banyaknya Pencari Kerja yang Terdaftar Menurut Jenis Kelamin dan Tingkat Pendidikan di Kabupaten Kuantan Singingi, 2022**  
**Number of Registered Job Seekers by Sex and Educational Level in Kuantan Singingi Regency, 2022**

Tingkat Pendidikan <i>Educational Level</i>	Terdaftar <i>Registered</i>		
	Laki-laki <i>Male</i>	Perempuan <i>Female</i>	Jumlah <i>Total</i>
(1)	(2)	(3)	(4)
Tidak Tamat SD / <i>Not a Primary School Graduate</i>	12	–	12
SD/Sederajat / <i>General/Vocational Primary School</i>	–	–	–
SMP/Sederajat / <i>General/Vocational Junior High School</i>	3	–	3
SMA/Sederajat / <i>General/Vocational Senior High School</i>	134	86	220
Diploma / <i>Diploma</i>			
• Diploma I / <i>Diploma I</i>	1	–	1
• Diploma II / <i>Diploma II</i>	1	–	1
• Diploma III / <i>Diploma III</i>	5	1	6
Sarjana / <i>University Degree</i>	75	86	161
<b>Jumlah/Total</b>	<b>231</b>	<b>173</b>	<b>404</b>

Sumber/Source: Dinas Tenaga Kerja Kabupaten Kuantan Singingi / *Regional Labour Office of Kuantan Singingi Regency*

**Tabel**  
**Table** 3.2.5

**Jumlah Perusahaan dan Tenaga Kerja yang Terdaftar Menurut Sektor di Kabupaten Kuantan Singingi, 2022**  
**Number of Registered Firm and Labour by Sector in Kuantan Singingi Regency, 2022**

Sektor Sector	Jumlah Perusahaan Number of Firm	Jumlah Tenaga Kerja Number of Labour
(1)	(2)	(3)
1. Pertanian / Agriculture	28	4 475
2. Pertambangan dan Penggalian / Mining and Quarrying	–	–
3. Industri Pengolahan / Manufacturing Industries	17	6 562
4. Listrik dan Air Minum / Electricity and Water	–	–
5. Bangunan / Construction	–	–
6. Perdagangan, Hotel, dan Restoran / Trade, Hotel, and Restaurant	3	123
7. Angkutan / Transportation	–	–
8. Bank dan Lembaga Keuangan Lainnya/ Bank and Other Finance Institutions	7	287
9. Jasa-jasa / Service	116	3 988
<b>Jumlah/Total</b>	<b>171</b>	<b>15 435</b>

Sumber/Source: Dinas Tenaga Kerja Kabupaten Kuantan Singingi / Regional Labour Office of Kuantan Singingi Regency

**Tabel**  
**Table** 3.2.6

**Jumlah Pencari Kerja Terdaftar yang Telah Ditempatkan Menurut Tingkat Pendidikan dan Jenis Kelamin di Kabupaten Kuantan Singingi, 2022**  
**Number of Registered Job Seeker that Has Been Occupied by Educational Level and Sex in Kuantan Singingi Regency, 2022**

Tingkat Pendidikan <i>Educational Level</i>	Pencari Kerja yang Telah Ditempatkan <i>Occupied Job Seeker</i>		
	Laki-laki <i>Male</i>	Perempuan <i>Female</i>	Jumlah <i>Total</i>
(1)	(2)	(3)	(4)
Tidak Tamat SD / <i>Not a Primary School Graduate</i>	...	...	...
SD/Sederajat / <i>General/Vocational Primary School</i>	...	...	...
SMP/Sederajat / <i>General/Vocational Junior High School</i>	...	...	...
SMA/Sederajat / <i>General/Vocational Senior High School</i>	...	...	...
Diploma / <i>Diploma</i>	...	...	...
Sarjana Muda / <i>Bachelor</i>	...	...	...
Sarjana / <i>University Degree</i>	...	...	...
<b>Jumlah/Total</b>	...	...	...

Sumber/Source: Dinas Tenaga Kerja Kabupaten Kuantan Singingi / *Regional Labour Office of Kuantan Singingi Regency*


# SOSIAL DAN KESEJAHTERAAN RAKYAT

*Social and Welfare*

4

## Angka Partisipasi Murni

*Net Enrollment Rate*





**PENJELASAN TEKNIS****TECHNICAL NOTES**

1. **Tidak/belum pernah sekolah** adalah mereka yang tidak pernah atau belum pernah terdaftar dan tidak pernah atau belum pernah aktif mengikuti pendidikan di suatu jenjang pendidikan formal. Termasuk juga yang tamat/belum tamat taman kanak-kanak tetapi tidak melanjutkan ke sekolah dasar.
  2. **Masih bersekolah** adalah mereka yang terdaftar dan aktif mengikuti pendidikan formal dan nonformal (Paket A, B, atau C), baik pendidikan dasar, menengah maupun pendidikan tinggi. Bagi mahasiswa yang sedang cuti dianggap masih bersekolah.
  3. **Tidak bersekolah lagi** adalah mereka yang pernah terdaftar dan aktif mengikuti pendidikan di suatu jenjang pendidikan formal dan nonformal (Paket A, B, atau C), tetapi pada saat pencacahan tidak lagi terdaftar dan tidak aktif mengikuti pendidikan.
  4. **Tamat sekolah** adalah menyelesaikan pelajaran yang ditandai dengan lulus ujian akhir pada kelas atau tingkat terakhir suatu jenjang pendidikan di sekolah negeri maupun swasta dengan mendapatkan tanda tamat belajar/ijazah. Seseorang yang belum mengikuti pelajaran
1. **Not/never attending school** is someone who has never attended or never been registered in a formal education, such as primary, secondary, and tertiary education. Those who just completed kindergarten are considered as never attended school.
  2. **Attending school** is someone who is currently attending primary, secondary, or tertiary education, including package A, package B, or package C. College student who postpones his/her study is considered as attending school.
  3. **Not attending school anymore** is someone who had enrolled and participated in formal and non-formal education in the past including package A, package B, or package C, but currently does not attend school.
  4. **Completed particular level of education** is someone who has completed particular level of education in private or public school and accepting graduation certificate. Someone who has never attended the highest grade but passed the final exam is considered as completed particular level of

pada kelas tertinggi tetapi telah mengikuti ujian akhir dan lulus dianggap tamat sekolah.

**5. Jalur Pendidikan di Indonesia** terdiri atas 1) pendidikan formal, 2) pendidikan nonformal, dan 3) pendidikan informal yang ketiganya dapat saling melengkapi dan memperkaya (Undang-Undang No. 20 Tahun 2013 tentang Sistem Pendidikan Nasional).

**6. Jenjang Pendidikan Formal** terdiri atas pendidikan dasar, pendidikan menengah, dan pendidikan tinggi. Jenis pendidikan yang diajarkan mencakup pendidikan umum, kejuruan, akademik, profesi, vokasi, keagamaan, dan khusus

- a. Pendidikan Dasar berbentuk Sekolah Dasar (SD) dan Madrasah Ibtidaiyah (MI) atau bentuk lain yang sederajat serta Sekolah Menengah Pertama (SMP) dan Madrasah Tsanawiyah (MTs), atau bentuk lain yang sederajat.
- b. Pendidikan Menengah berbentu Sekolah Menengah Atas (SMA), Madrasah Aliyah (MA), Sekolah Menengah Kejuruan (SMK), dan Madrasah Aliyah Kejuruan (MAK), atau bentuk lain yang sederajat.
- c. PendidikanTinggimerupakan jenjang pendidikan setelah

*education.*

**5. The Education System in Indonesia** consists of 1) a formal education, 2) non-formal education, and 3) informal education that all three can be complementary and enriching (Law No. 20 Year 2013 about The National Education System).

**6. The Formal Education Level** consists of primary education, secondary education, and high education. The kind of education that taught consists of general education, vocational, academic, professional, religious, and specific education.

- a. The Primary Education consists of Elementary School and Islamic Elementary School or other equivalent forms and Junior High School and MTs, or other equivalent forms.
- b. The Secondary Education consists of the senior high school, MA, Vocational School, and Vocational Madrasah Aliyah, or other equivalent forms.
- c. The High Education consists of the education level after the secondary education that consists of diplomas, bachelor, master, specialist,

pendidikan menengah yang mencakup program pendidikan diploma, sarjana, magister, spesialis, dan doktor yang diselenggarakan oleh perguruan tinggi. Perguruan tinggi dapat berbentuk akademi, politeknik, sekolah tinggi, institut, atau universitas.

and doctoral degrees that are held by the college. The colleges can be academy, polytechnic, high school, institute, or university.

7. **Rumah Sakit** adalah tempat pemeriksaan dan perawatan kesehatan, biasanya berada di bawah pengawasan dokter/tenaga medis, yang melayani penderita yang sakit untuk berobat rawat jalan atau rawat inap.
7. **Hospital** is a place for health check, usually controlled/supervised by doctors/medical personnel to serve the ill patients to get outpatient or inpatient treatment services.
8. **Poliklinik** adalah sarana kesehatan yang dipakai untuk pelayanan berobat jalan, biasanya berada di bawah pengawasan dokter/tenaga medis.
8. **Polyclinic** is a health facility in which to get outpatient services, usually under the control of doctor/medical personnel.
9. **Puskesmas** (Pusat Kesehatan Masyarakat) adalah unit pelaksana teknis dinas kesehatan kabupaten/ kota yang mempunyai fungsi utama sebagai penyelenggara pelayanan kesehatan tingkat pertama. Wilayah kerja puskesmas maksimal adalah satu kecamatan dan untuk dapat menjangkau wilayah kerjanya, puskesmas mempunyai jaringan pelayanan yang meliputi unit Puskesmas Pembantu (Pustu),
9. **Public Health Center** is technical implementation unit of regency health department that have the primary function as a first-level health care providers. The working area standard of public health center is one Subdistrict and to reach their working areas, public health centers have a service network covering subsidiary of public health center, mobile public health center units, and midwife units (Regulation of the Minister of Health of



unit Puskesmas Keliling (Puskel), dan unit bidan desa/komunitas (Peraturan Menteri Kesehatan RI No. 75 Tahun 2014 Tentang Pusat Kesehatan Masyarakat).

**10. Apotek** adalah suatu tempat tertentu yang digunakan untuk melakukan pekerjaan kefarmasian, dan penyaluran/penjualan obat atau bahan farmasi dan perbekalan kesehatan lainnya kepada masyarakat yang dikelola oleh tenaga apoteker (Peraturan Menteri Kesehatan RI No. 1332 Tahun 2002 Tentang Perubahan Atas Peraturan Menteri Kesehatan RI No. 922/MENKES/PER/X/1993 Tentang Ketentuan dan Tata Cara Pemberian Izin Apotek).

**11. Imunisasi** adalah memasukkan kuman atau racun penyakit tertentu yang sudah dilemahkan (vaksin) ke dalam tubuh dengan cara disuntik atau diminum (diteteskan dalam mulut) dengan maksud agar terjadi kekebalan tubuh terhadap penyakit tersebut.

**12. BCG (Bacillus Calmette Guerin)** merupakan vaksinasi untuk mencegah penyakit TBC, diberikan pada bayi baru lahir atau anak, dengan suntikan pada kulit pangkal lengan atas. Bekas suntikan kemudian akan membentuk tonjolan kecil jaringan parut pada kulit lengan

Indonesia Number 75 Year 2014 about Public Health Center).

**10. Pharmacy** is a specific place that is used for pharmaceutical jobs, and distribution/sale of drugs/ pharmaceuticals and other medical supplies to people that are administered by trained pharmacist (Regulation of the Minister of Health of Indonesia Number 1332 Year 2002 about the Changes of Regulation of the Minister of Health of Indonesia Number 922/MENKES/PER/X/1993 about Pro–vision and Procedures for Administration of Licensed Pharmacies).

**11. Immunization** is putting enervated microbe of a certain disease into human body by injection or drinking (dropping into mouth) to make the body immune to that disease.

**12. BCG (Bacillus Calmette Guerin)** is a vaccine to prevent TBC disease, given to newborns or children, by injection at the base of the skin of the upper arm. Injection site will form little bumps of scar tissue in the skin of the upper arm. BCG injections given to children 1 times.

atas. Suntikan BCG diberikan kepada anak sebanyak 1 kali.

- 13. DPT (Difteri, Pertusis, Tetanus)** merupakan vaksin untuk mencegah penyakit Difteri, Pertusis, dan Tetanus yang diberikan pada bayi berumur 3 bulan ke atas, dengan suntikan pada paha, diulang 1 bulan dan 2 bulan kemudian, sehingga suntikan imunisasi DPT lengkap pada balita berjumlah 3 kali (kadang-kadang selang waktu antar suntikan bisa lebih dari 1 bulan).
- 13. DPT (Diphtheria, Pertussis, Tetanus)** is a vaccine to prevent the diphtheria, pertussis, and tetanus disease, given to infants aged 3 months and above, with a shot in the thigh, repeated one month and two months later, so that the complete DPT immunization shots at toddler totaling 3 times (sometimes the time interval between injections can be more than 1 month).
- 14. Peristiwa tindak pidana yang dilaporkan** ialah setiap peristiwa yang diterima kepolisian dari laporan masyarakat, atau peristiwa dimana pelakunya tertangkap tangan oleh kepolisian.
- 14. Reported crime incidence** includes all criminal cases reported and received by police office, and all crimes caught by police.
- 15. Jumlah tindak pidana** menggambarkan jumlah kasus tindak pidana yang terjadi pada kurun waktu tertentu.
- 15. Crime total** refers to the number of criminal cases occurring during a given period.
- 16.** Untuk mengukur kemiskinan, BPS menggunakan konsep kemampuan memenuhi kebutuhan dasar (basic needs approach). Dengan pendekatan ini, kemiskinan dipandang sebagai ketidakmampuan dari sisi ekonomi untuk memenuhi kebutuhan dasar makanan dan bukan makanan yang diukur dari
- 16.** To measure poverty, BPS–Statistics Indonesia has used the concept of basic needs approach. Therefore, poverty is viewed as economic inability to fulfill food and non–food basic needs which are measured by consumption/ expenditure. The method used is calculating poverty line, which consists of two components that

sisi pengeluaran. Metode yang digunakan adalah menghitung Garis Kemiskinan (GK), yang terdiri dari dua komponen yaitu Garis Kemiskinan Makanan (GKM) dan Garis Kemiskinan Non-Makanan (GKNM). Penghitungan Garis Kemiskinan dilakukan secara terpisah untuk daerah perkotaan dan perdesaan.

**17. Penduduk miskin** adalah penduduk yang memiliki rata-rata pengeluaran per kapita per bulan di bawah Garis Kemiskinan.

**18. Garis Kemiskinan Makanan (GKM)** merupakan nilai pengeluaran kebutuhan minimum makanan yang disetarakan dengan 2.100 kkalori per kapita per hari. Garis Kemiskinan Non-Makanan (GKNM) adalah kebutuhan minimum untuk perumahan, sandang, pendidikan, kesehatan, dan kebutuhan dasar lainnya.

**19. Indeks Pembangunan Manusia (IPM)** menjelaskan bagaimana penduduk dapat mengakses hasil pembangunan dalam memperoleh pendapatan, kesehatan, pendidikan dan sebagainya. IPM diperkenalkan oleh UNDP pada tahun 1990 dan dipublikasikan secara berkala dalam laporan tahunan Human Development Report (HDR). IPM dibentuk oleh 3 (tiga) dimensi

are Food Poverty Line (FPL) and Non-Food Poverty Line (NFPL). The poverty line was calculated separately for urban and rural areas.

**17.** A person whose expenditure per capita per month is below the poverty line is considered to be poor.

**18. The Food Poverty Line** refers to the daily minimum requirement of 2,100 kcal per capita per day. The Non-Food Poverty Line refers to the minimum requirement for household necessities for clothing, education, health, and other basic individual needs.

**19. The Human Development Index (HDI)** explains how people can access development results in obtaining income, health, education and so forth. HDI was introduced by United Nations Development Programme (UNDP) in 1990 and published periodically in the annual report of the Human Development Report. HDI was formed by three basic dimensions: a long and

dasar: Umur panjang dan hidup sehat; pengetahuan; dan standar hidup layak.

healthy life; knowledge; and a decent standard of living.

<https://kuansingkab.bps.go.id>

**ULASAN****DESCRIPTION****Pendidikan**

Sumber daya manusia (SDM) yang berkualitas merupakan salah satu faktor utama untuk keberhasilan pembangunan di suatu daerah. Salah satu upaya dalam meningkatkan kualitas SDM adalah dengan meningkatkan kualitas pendidikan melalui fasilitas pendidikan. Pada tahun 2022, APM dan APK Kabupaten Kuantan Singingi untuk tingkat SD/MI/ sederajat adalah sebesar 99,28 dan 105,54, untuk SMP/MTs/ sederajat sebesar 84,07 dan 92,87, dan untuk SMA/SMK/MA/ sederajat sebesar 63,87 dan 81,67.

Pada tahun ajaran 2021/2022, di Kabupaten Kuantan Singingi terdapat 200 SD/MI/ sederajat, 90 SMP/MTs/ sederajat, 31 SMA/SMK/MA/ sederajat, dan 1 perguruan tinggi. Dengan fasilitas pendidikan tersebut, diharapkan masyarakat dapat semakin meningkat tingkat pendidikannya.

**Kesehatan**

Pembangunan bidang kesehatan bertujuan agar semua lapisan masyarakat dapat memperoleh pelayanan kesehatan secara mudah, merata dan murah. Upaya pemerintah untuk meningkatkan derajat dan status kesehatan penduduk dilakukan antara lain dengan meningkatkan fasilitas dan sarana kesehatan. Persalinan oleh dokter, bidan atau tenaga medis lain relatif lebih aman dibandingkan oleh

**Education**

*Quality Human Resources (HR) is one of the main factors for the success of development in an area. One of the efforts to improve the quality of human resources is to improve the quality of education through educational facilities. In 2022, Kuantan Singingi Regency's NER and GER for elementary school level are 99.47 and 105.54, for junior high school are 83.65 and 95.81, and for high school are 64.34 and 80.65.*

*In the 2021/2022 academic year, in Kuantan Singingi Regency there are 200 elementary school, 90 junior high school, and 31 high school, and 1 university. With these educational facilities, it is hoped that the people of West Java will increase their level of education.*

**Health**

*The development of the health sector aims to make all levels of society able to obtain health services easily, evenly and cheaply. Health development must always be carried out considering the increasing number of people from year to year. Government efforts to improve the degree and health status of the population are carried out, among others, by increasing health facilities and facilities. Delivery by a doctor, midwife or other medical personnel is relatively safer*

dukun atau tenaga non medis lainnya. Di tahun 2022, terdapat 68 dokter, 164 perawat, 305 bidan, 57 farmasi, dan 31 ahli gizi.

### **Kemiskinan**

Tingkat kemiskinan di Kabupaten Kuantan Singingi pada tahun 2022 adalah sebesar 8,24 persen yaitu sebanyak 26,61 ribu jiwa. Sedangkan Indeks Kedalaman dan Keparahan Kemiskinan sebesar 1,18 dan 0,26 persen.

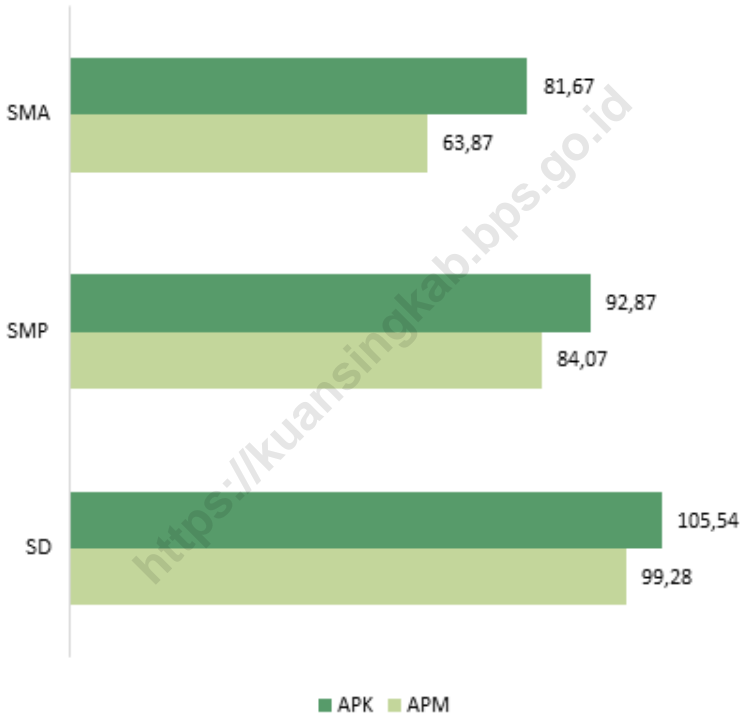
*than that of a traditional healer or other non-medical personnel. In 2022 there is 68 doctors, 164 nurses, 305 midwives, 57 pharmacists and 31 nutritionists.*

### **Poverty**

*The poverty rate in Kuantan Singingi Regency in 2022 is 8.24 percent, which is 26.61 thousand people. Meanwhile, the Depth and Severity Index of Poverty is 1.18 and 0.26 percent.*

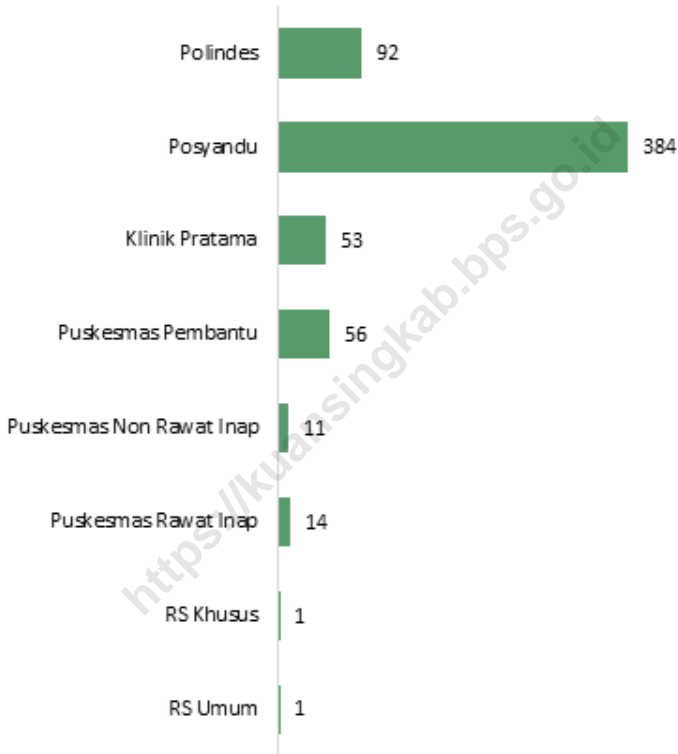
<https://kuansingkab.bps.go.id>

**Gambar 4.1** Angka Partisipasi Kasar dan Angka Partisipasi Murni Menurut Tingkat Pendidikan di Kabupaten Kuantan Singingi, 2022  
**Figures 4.1** Gross Enrollment Rate and Net Enrollment Rate by Education Level in Kuantan Singingi Regency, 2022



Sumber/Source : BPS, Survei Sosial Ekonomi Nasional (Susenas) / BPS-Statistics Indonesia, National Socioeconomic Survey

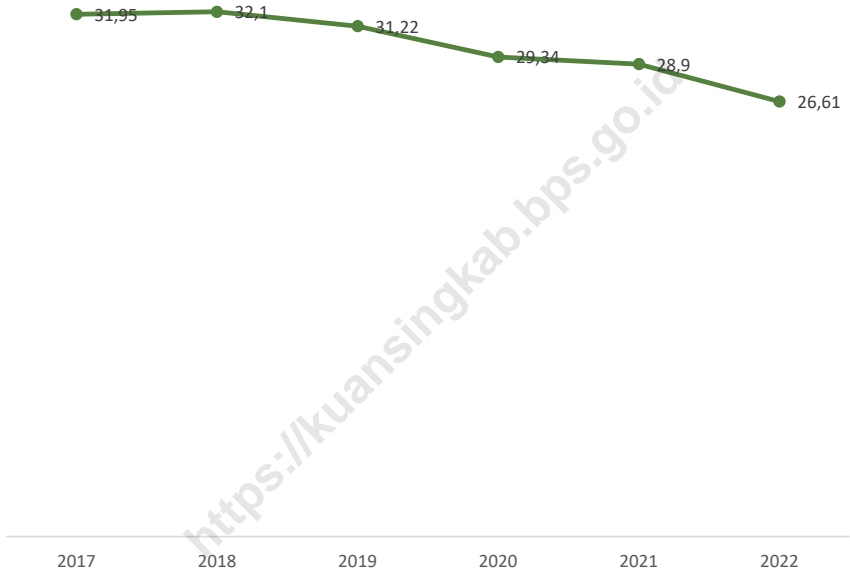
**Gambar 4.2** Jumlah Sarana Kesehatan di Kabupaten Kuantan Singingi, 2022  
**Number of Health Facilities in Kuantan Singingi Regency, 2022**



Sumber/Source : Dinas Kesehatan Kabupaten Kuantan Singingi / Regional Health Office of Kuantan Singingi Regency



**Gambar 4.3** Jumlah Penduduk Miskin di Kabupaten Kuantan Singingi, 2016–2022 (Ribu Jiwa)  
**Figures** **4.3** Number of Poor People in Kuantan Singingi Regency, 2016–2022 (Thousands)



Sumber/Source: BPS, Survei Sosial Ekonomi Nasional (Susenas) / BPS–Statistics Indonesia, National Socio–Economic Survey

#### 4.1 PENDIDIKAN EDUCATION

**Tabel 4.1.1** Jumlah Sekolah, Guru, dan Murid Taman Kanak-Kanak (TK) di Bawah Kementerian Pendidikan, Kebudayaan, Riset, dan Teknologi Menurut Kecamatan di Kabupaten Kuantan Singingi, 2021/2022 dan 2022/2023  
*Number of Schools, Teachers, and Pupils in Kindergarten Under The Ministry of Education, Culture, Research, and Technology by Subdistrict in Kuantan Singingi Regency, 2021/2022 and 2022/2023*

Kecamatan Subdistrict	Sekolah/Schools					
	Negeri/Public		Swasta/Private		Jumlah/Total	
	2021/2022	2022/2023	2021/2022	2022/2023	2021/2022	2022/2023
(1)	(2)	(3)	(4)	(5)	(6)	(7)
1. Kuantan Mudik	–	...	17	...	17	...
2. Hulu Kuantan	–	...	12	...	12	...
3. Gunung Toar	–	...	14	...	14	...
4. Pucuk Rantau	–	...	10	...	10	...
5. Singingi	–	...	13	...	13	...
6. Singingi Hilir	–	...	20	...	20	...
7. Kuantan Tengah	1	...	26	...	27	...
8. Sentajo Raya	–	...	18	...	18	...
9. Benai	–	...	14	...	14	...
10. Kuantan Hilir	–	...	12	...	12	...
11. Pangean	1	...	12	...	13	...
12. Logas Tanah Darat	–	...	13	...	13	...
13. Kuantan Hilir Seberang	–	...	8	...	8	...
14. Cerenti	–	...	11	...	11	...
15. Inuman	–	...	12	...	12	...
<b>Kuantan Singingi</b>	<b>2</b>	<b>...</b>	<b>212</b>	<b>...</b>	<b>214</b>	<b>...</b>

Lanjutan Tabel/Continued Table 4.1.1

Kecamatan Subdistrict	Guru <sup>1</sup> /Teachers <sup>1</sup>					
	Negeri/Public		Swasta/Private		Jumlah/Total	
	2021/2022	2022/2023	2021/2022	2022/2023	2021/2022	2022/2023
(1)	(8)	(9)	(10)	(11)	(12)	(13)
1. Kuantan Mudik	–	...	64	...	64	...
2. Hulu Kuantan	–	...	35	...	35	...
3. Gunung Toar	–	...	45	...	45	...
4. Pucuk Rantau	–	...	40	...	40	...
5. Singingi	–	...	50	...	50	...
6. Singingi Hilir	–	...	73	...	73	...
7. Kuantan Tengah	11	...	91	...	102	...
8. Sentajo Raya	–	...	60	...	60	...
9. Benai	–	...	51	...	51	...
10. Kuantan Hilir	–	...	37	...	37	...
11. Pangean	7	...	37	...	44	...
12. Logas Tanah Darat	–	...	44	...	44	...
13. Kuantan Hilir Seberang	–	...	18	...	18	...
14. Cerenti	–	...	38	...	38	...
15. Inuman	–	...	39	...	39	...
<b>Kuantan Singingi</b>	<b>18</b>	<b>...</b>	<b>722</b>	<b>...</b>	<b>740</b>	<b>...</b>

Lanjutan Tabel/*Continued Table 4.1.1*

Kecamatan Subdistrict	Murid/Pupils					
	Negeri/Public		Swasta/Private		Jumlah/Total	
	2021/2022	2022/2023	2021/2022	2022/2023	2021/2022	2022/2023
(1)	(14)	(15)	(16)	(17)	(18)	(19)
1. Kuantan Mudik	–	...	443	...	443	...
2. Hulu Kuantan	–	...	219	...	219	...
3. Gunung Toar	–	...	221	...	221	...
4. Pucuk Rantau	–	...	276	...	276	...
5. Singingi	–	...	509	...	509	...
6. Singingi Hilir	–	...	807	...	807	...
7. Kuantan Tengah	77	...	656	...	733	...
8. Sentajo Raya	–	...	628	...	628	...
9. Benai	–	...	252	...	252	...
10. Kuantan Hilir	–	...	320	...	320	...
11. Pangean	49	...	216	...	265	...
12. Logas Tanah Darat	–	...	447	...	447	...
13. Kuantan Hilir Seberang	–	...	171	...	171	...
14. Cerenti	–	...	303	...	303	...
15. Inuman	–	...	244	...	244	...
<b>Kuantan Singingi</b>	<b>126</b>	<b>...</b>	<b>5 712</b>	<b>...</b>	<b>5 838</b>	<b>...</b>

Catatan/Note: <sup>1</sup> Jumlah guru termasuk kepala sekolah dan guru/The total of teachers including headmaster and teacher  
 Sumber/Source: Kementerian Pendidikan, Kebudayaan, Riset, dan Teknologi, Sistem Data Pokok Pendidikan, data semester ganjil/  
 Ministry of Education, Culture, Research, and Technology, Basic Education Data System, odd semester report data

**Tabel**  
**Table** 4.1.2

**Jumlah Sekolah, Guru, dan Murid Raudatul Athfal (RA) di Bawah Kementerian Agama Menurut Kecamatan di Kabupaten Kuantan Singingi, 2021/2022 dan 2022/2023**

**Number of Schools, Teachers, and Pupils in Raudatul Athfal (RA) Under The Ministry of Religious Affairs by Subdistrict in Kuantan Singingi Regency, 2021/2022 and 2022/2023**

Kecamatan Subdistrict	Sekolah/Schools		Guru/Teachers		Murid/Pupils	
	2021/2022	2022/2023	2021/2022	2022/2023	2021/2022	2022/2023
(1)	(2)	(3)	(4)	(5)	(6)	(7)
1. Kuantan Mudik	–	–	–	–	–	–
2. Hulu Kuantan	–	–	–	–	–	–
3. Gunung Toar	1	1	2	2	19	19
4. Pucuk Rantau	–	–	–	–	–	–
5. Singingi	4	4	22	24	258	187
6. Singingi Hilir	3	3	16	17	114	121
7. Kuantan Tengah	3	3	18	20	160	185
8. Sentajo Raya	–	–	–	–	–	–
9. Benai	–	–	–	–	–	–
10. Kuantan Hilir	1	1	5	7	15	19
11. Pangean	4	4	16	16	116	108
12. Logas Tanah Darat	2	2	7	10	58	67
13. Kuantan Hilir Seberang	–	–	–	–	–	–
14. Cerenti	–	–	–	–	–	–
15. Inuman	3	3	9	9	77	93
<b>Kuantan Singingi</b>	<b>21</b>	<b>21</b>	<b>95</b>	<b>105</b>	<b>817</b>	<b>799</b>

Catatan/Note: Seluruh Raudatul Athfal (RA) berstatus swasta/*All Raudatul Athfal (RA) are private*

Sumber/Source: Kementerian Agama, EMIS, Data Semester Ganjil/*Ministry of Religious Affairs, EMIS, Odd semester report data*

**Tabel**  
**Table** 4.1.3

**Jumlah Sekolah, Guru, dan Murid Sekolah Dasar (SD) di Bawah Kementerian Pendidikan, Kebudayaan, Riset, dan Teknologi Menurut Kecamatan di Kabupaten Kuantan Singingi, 2021/2022 dan 2022/2023**  
***Number of Schools, Teachers, and Pupils in Elementary Schools Under The Ministry of Education, Culture, Research, and Technology by Subdistrict in Kuantan Singingi Regency, 2021/2022 and 2022/2023***

Kecamatan Subdistrict	Sekolah/Schools					
	Negeri/Public		Swasta/Private		Jumlah/Total	
	2021/2022	2022/2023	2021/2022	2022/2023	2021/2022	2022/2023
(1)	(2)	(3)	(4)	(5)	(6)	(7)
1. Kuantan Mudik	21	21	1	1	22	22
2. Hulu Kuantan	9	9	–	–	9	9
3. Gunung Toar	12	12	1	1	13	13
4. Pucuk Rantau	7	7	–	–	7	7
5. Singingi	19	19	2	2	21	21
6. Singingi Hilir	19	19	3	3	22	22
7. Kuantan Tengah	27	27	3	6	30	33
8. Sentajo Raya	22	22	–	–	22	22
9. Benai	16	16	2	2	18	18
10. Kuantan Hilir	11	11	2	2	13	13
11. Pangean	19	19	–	–	19	19
12. Logas Tanah Darat	17	17	–	–	17	17
13. Kuantan Hilir Seberang	9	9	1	1	10	10
14. Cerenti	12	12	–	–	12	12
15. Inuman	15	15	1	1	16	16
<b>Kuantan Singingi</b>	<b>235</b>	<b>235</b>	<b>16</b>	<b>19</b>	<b>251</b>	<b>254</b>

Lanjutan Tabel/Continued Table 4.1.3

Kecamatan Subdistrict	Guru <sup>1</sup> /Teachers <sup>1</sup>					
	Negeri/Public		Swasta/Private		Jumlah/Total	
	2021/2022	2022/2023	2021/2022	2022/2023	2021/2022	2022/2023
(1)	(8)	(9)	(10)	(11)	(12)	(13)
1. Kuantan Mudik	259	261	11	10	270	271
2. Hulu Kuantan	108	107	–	–	108	107
3. Gunung Toar	136	133	8	8	144	141
4. Pucuk Rantau	102	109	–	–	102	109
5. Singingi	221	224	14	23	235	247
6. Singingi Hilir	285	297	33	29	318	326
7. Kuantan Tengah	388	375	48	64	436	439
8. Sentajo Raya	270	277	–	–	270	277
9. Benai	188	186	30	27	218	213
10. Kuantan Hilir	115	115	15	14	130	129
11. Pangean	207	207	–	–	207	207
12. Logas Tanah Darat	203	213	–	–	203	213
13. Kuantan Hilir Seberang	95	98	14	12	109	110
14. Cerenti	158	164	–	–	158	164
15. Inuman	167	157	13	13	180	170
<b>Kuantan Singingi</b>	<b>2 902</b>	<b>2 923</b>	<b>186</b>	<b>200</b>	<b>3 088</b>	<b>3 123</b>

Lanjutan Tabel/*Continued Table 4.1.3*

Kecamatan Subdistrict	Murid/Pupils					
	Negeri/Public		Swasta/Private		Jumlah/Total	
	2021/2022	2022/2023	2021/2022	2022/2023	2021/2022	2022/2023
(1)	(14)	(15)	(16)	(17)	(18)	(19)
1. Kuantan Mudik	2 706	2 661	129	108	2 835	2 769
2. Hulu Kuantan	973	1 008	–	–	973	1 008
3. Gunung Toar	1 348	1 310	67	84	1 415	1 394
4. Pucuk Rantau	1 477	1 550	–	–	1 477	1 550
5. Singingi	3 622	3 609	302	337	3 924	3 946
6. Singingi Hilir	4 760	4 586	556	527	5 316	5 113
7. Kuantan Tengah	4 581	4 403	740	1 020	5 321	5 423
8. Sentajo Raya	3 320	3 261	–	–	3 320	3 261
9. Benai	1 412	1 446	371	375	1 783	1 821
10. Kuantan Hilir	1 311	1 275	338	359	1 649	1 634
11. Pangean	1 486	1 457	–	–	1 486	1 457
12. Logas Tanah Darat	3 047	2 998	–	–	3 047	2 998
13. Kuantan Hilir Seberang	979	984	246	260	1 225	1 244
14. Cerenti	1 810	1 857	–	–	1 810	1 857
15. Inuman	1 522	1 480	138	124	1 660	1 604
<b>Kuantan Singingi</b>	<b>34 354</b>	<b>33 885</b>	<b>2 887</b>	<b>3 194</b>	<b>37 241</b>	<b>37 079</b>

Catatan/Note: <sup>1</sup> Jumlah guru termasuk kepala sekolah dan guru/*The total of teachers including headmaster and teacher*  
 Sumber/Source: Kementerian Pendidikan, Kebudayaan, Riset, dan Teknologi, Sistem Data Pokok Pendidikan, data semester ganjil/  
*Ministry of Education, Culture, Research, and Technology, Basic Education Data System, odd semester report data*



**Tabel**  
**Table 4.1.4****Jumlah Sekolah, Guru, dan Murid Madrasah Ibtidaiyah (MI) di Bawah Kementerian Agama Menurut Kecamatan di Kabupaten Kuantan Singingi, 2021/2022 dan 2022/2023****Number of Schools, Teachers, and Pupils in Madrasah Ibtidaiyah (MI) Under The Ministry of Religious Affairs by Subdistrict in Kuantan Singingi Regency, 2021/2022 and 2022/2023**

Kecamatan Subdistrict	Sekolah/Schools					
	Negeri/Public		Swasta/Private		Jumlah/Total	
	2021/2022	2022/2023	2021/2022	2022/2023	2021/2022	2022/2023
(1)	(2)	(3)	(4)	(5)	(6)	(7)
1. Kuantan Mudik	–	–	3	3	3	3
2. Hulu Kuantan	–	–	1	1	1	1
3. Gunung Toar	–	–	1	1	1	1
4. Pucuk Rantau	–	–	–	–	–	–
5. Singingi	–	–	2	2	2	2
6. Singingi Hilir	–	–	7	7	7	7
7. Kuantan Tengah	–	–	2	3	2	3
8. Sentajo Raya	–	–	–	1	–	1
9. Benai	–	–	–	–	–	–
10. Kuantan Hilir	–	–	1	1	1	1
11. Pangean	1	1	3	3	4	4
12. Logas Tanah Darat	–	–	2	2	2	2
13. Kuantan Hilir Seberang	–	–	–	–	–	–
14. Cerenti	–	–	1	1	1	1
15. Inuman	–	–	3	3	3	3
<b>Kuantan Singingi</b>	<b>1</b>	<b>1</b>	<b>26</b>	<b>28</b>	<b>27</b>	<b>29</b>

Lanjutan Tabel/*Continued Table* 4.1.4

Kecamatan Subdistrict	Guru/Teachers					
	Negeri/Public		Swasta/Private		Jumlah/Total	
	2021/2022	2022/2023	2021/2022	2022/2023	2021/2022	2022/2023
(1)	(8)	(9)	(10)	(11)	(12)	(13)
1. Kuantan Mudik	–	–	27	29	27	29
2. Hulu Kuantan	–	–	12	11	12	11
3. Gunung Toar	–	–	9	12	9	12
4. Pucuk Rantau	–	–	–	–	–	–
5. Singingi	–	–	20	19	20	19
6. Singingi Hilir	–	–	71	88	71	88
7. Kuantan Tengah	–	–	64	82	64	82
8. Sentajo Raya	–	–	–	5	–	5
9. Benai	–	–	–	–	–	–
10. Kuantan Hilir	–	–	20	20	20	20
11. Pangean	17	21	37	39	54	60
12. Logas Tanah Darat	–	–	10	20	10	20
13. Kuantan Hilir Seberang	–	–	–	–	–	–
14. Cerenti	–	–	8	8	8	8
15. Inuman	–	–	27	31	27	31
<b>Kuantan Singingi</b>	<b>17</b>	<b>21</b>	<b>305</b>	<b>364</b>	<b>322</b>	<b>385</b>

Lanjutan Tabel/Continued Table 4.1.4

Kecamatan Subdistrict	Murid/Pupils					
	Negeri/Public		Swasta/Private		Jumlah/Total	
	2021/2022	2022/2023	2021/2022	2022/2023	2021/2022	2022/2023
(1)	(14)	(15)	(16)	(17)	(18)	(19)
1. Kuantan Mudik	–	–	348	376	348	376
2. Hulu Kuantan	–	–	87	94	87	94
3. Gunung Toar	–	–	43	59	43	59
4. Pucuk Rantau	–	–	–	–	–	–
5. Singingi	–	–	190	231	190	231
6. Singingi Hilir	–	–	891	1 065	891	1 065
7. Kuantan Tengah	–	–	850	961	850	961
8. Sentajo Raya	–	–	–	21	–	21
9. Benai	–	–	–	–	–	–
10. Kuantan Hilir	–	–	145	152	145	152
11. Pangean	314	333	330	320	644	653
12. Logas Tanah Darat	–	–	85	157	85	157
13. Kuantan Hilir Seberang	–	–	–	–	–	–
14. Cerenti	–	–	50	53	50	53
15. Inuman	–	–	274	253	274	253
<b>Kuantan Singingi</b>	<b>314</b>	<b>333</b>	<b>3 293</b>	<b>3 742</b>	<b>3 607</b>	<b>4 075</b>

Sumber/Source: Kementerian Agama, EMIS, Data Semester Ganjil/Ministry of Religious Affairs, EMIS, Odd semester report data

**Tabel**  
**Table** 4.1.5

**Jumlah Sekolah, Guru, dan Murid Sekolah Menengah Pertama (SMP) di Bawah Kementerian Pendidikan, Kebudayaan, Riset, dan Teknologi Menurut Kecamatan di Kabupaten Kuantan Singingi, 2021/2022 dan 2022/2023**

***Number of Schools, Teachers, and Pupils in Junior High Schools Under The Ministry of Education, Culture, Research, and Technology by Subdistrict in Kuantan Singingi Regency, 2021/2022 and 2022/2023***

Kecamatan Subdistrict	Sekolah/Schools					
	Negeri/Public		Swasta/Private		Jumlah/Total	
	2021/2022	2022/2023	2021/2022	2022/2023	2021/2022	2022/2023
(1)	(2)	(3)	(4)	(5)	(6)	(7)
1. Kuantan Mudik	6	6	–	–	6	6
2. Hulu Kuantan	3	3	–	–	3	3
3. Gunung Toar	4	4	–	–	4	4
4. Pucuk Rantau	4	4	–	–	4	4
5. Singingi	7	7	–	1	7	8
6. Singingi Hilir	6	6	1	1	7	7
7. Kuantan Tengah	7	7	1	2	8	9
8. Sentajo Raya	7	7	–	–	7	7
9. Benai	4	4	1	1	5	5
10. Kuantan Hilir	4	4	–	–	4	4
11. Pangean	6	6	–	–	6	6
12. Logas Tanah Darat	5	5	–	–	5	5
13. Kuantan Hilir Seberang	2	2	–	–	2	2
14. Cerenti	3	3	–	–	3	3
15. Inuman	5	5	–	–	5	5
<b>Kuantan Singingi</b>	<b>73</b>	<b>73</b>	<b>3</b>	<b>5</b>	<b>76</b>	<b>78</b>

Lanjutan Tabel/*Continued Table 4.1.5*

Kecamatan Subdistrict	Guru <sup>1</sup> /Teachers <sup>1</sup>					
	Negeri/Public		Swasta/Private		Jumlah/Total	
	2021/2022	2022/2023	2021/2022	2022/2023	2021/2022	2022/2023
(1)	(8)	(9)	(10)	(11)	(12)	(13)
1. Kuantan Mudik	116	115	–	–	116	115
2. Hulu Kuantan	51	45	–	–	51	45
3. Gunung Toar	69	71	–	–	69	71
4. Pucuk Rantau	54	55	–	–	54	55
5. Singingi	128	118	–	4	128	122
6. Singingi Hilir	127	115	6	7	133	122
7. Kuantan Tengah	189	179	22	23	211	202
8. Sentajo Raya	118	117	–	–	118	117
9. Benai	81	70	18	18	99	88
10. Kuantan Hilir	66	61	–	–	66	61
11. Pangean	88	91	–	–	88	91
12. Logas Tanah Darat	88	87	–	–	88	87
13. Kuantan Hilir Seberang	40	40	–	–	40	40
14. Cerenti	74	72	–	–	74	72
15. Inuman	59	66	–	–	59	66
<b>Kuantan Singingi</b>	<b>1 348</b>	<b>1 302</b>	<b>46</b>	<b>52</b>	<b>1 394</b>	<b>1 354</b>

Lanjutan Tabel/*Continued Table 4.1.5*

Kecamatan Subdistrict	Murid/Pupils					
	Negeri/Public		Swasta/Private		Jumlah/Total	
	2021/2022	2022/2023	2021/2022	2022/2023	2021/2022	2022/2023
(1)	(14)	(15)	(16)	(17)	(18)	(19)
1. Kuantan Mudik	833	830	–	–	833	830
2. Hulu Kuantan	361	318	–	–	361	318
3. Gunung Toar	367	348	–	–	367	348
4. Pucuk Rantau	407	394	–	–	407	394
5. Singingi	1 107	1 075	–	61	1 107	1 136
6. Singingi Hilir	1 282	1 283	55	79	1 337	1 362
7. Kuantan Tengah	2 018	1 913	325	340	2 343	2 253
8. Sentajo Raya	1 123	1 052	–	–	1 123	1 052
9. Benai	464	427	289	257	753	684
10. Kuantan Hilir	591	551	–	–	591	551
11. Pangean	491	463	–	–	491	463
12. Logas Tanah Darat	758	757	–	–	758	757
13. Kuantan Hilir Seberang	450	391	–	–	450	391
14. Cerenti	826	820	–	–	826	820
15. Inuman	498	473	–	–	498	473
<b>Kuantan Singingi</b>	<b>11 576</b>	<b>11 095</b>	<b>669</b>	<b>737</b>	<b>12 245</b>	<b>11 832</b>

Catatan/Note: <sup>1</sup> Jumlah guru termasuk kepala sekolah dan guru/*The total of teachers including headmaster and teacher*  
 Sumber/Source: Kementerian Pendidikan, Kebudayaan, Riset, dan Teknologi, Sistem Data Pokok Pendidikan, data semester ganjil/  
*Ministry of Education, Culture, Research, and Technology, Basic Education Data System, odd semester report data*

**Tabel**  
**Table** 4.1.6**Jumlah Sekolah, Guru, dan Murid Madrasah Tsanawiyah (MTs) di Bawah Kementerian Agama Menurut Kecamatan di Kabupaten Kuantan Singingi, 2021/2022 dan 2022/2023****Number of Schools, Teachers, and Pupils in Madrasah Tsanawiyah (MTs) Under The Ministry of Religious Affairs by Subdistrict in Kuantan Singingi Regency, 2021/2022 and 2022/2023**

Kecamatan Subdistrict	Sekolah/Schools					
	Negeri/Public		Swasta/Private		Jumlah/Total	
	2021/2022	2022/2023	2021/2022	2022/2023	2021/2022	2022/2023
(1)	(2)	(3)	(4)	(5)	(6)	(7)
1. Kuantan Mudik	–	–	2	2	2	2
2. Hulu Kuantan	–	–	2	2	2	2
3. Gunung Toar	–	–	2	2	2	2
4. Pucuk Rantau	–	–	–	–	–	–
5. Singingi	1	1	2	2	3	3
6. Singingi Hilir	–	–	4	4	4	4
7. Kuantan Tengah	–	–	5	5	5	5
8. Sentajo Raya	1	1	2	2	3	3
9. Benai	–	–	1	1	1	1
10. Kuantan Hilir	–	–	1	1	1	1
11. Pangean	1	1	2	2	3	3
12. Logas Tanah Darat	–	–	2	2	2	2
13. Kuantan Hilir Seberang	–	–	–	–	–	–
14. Cerenti	–	–	1	1	1	1
15. Inuman	1	1	–	–	1	1
<b>Kuantan Singingi</b>	<b>4</b>	<b>4</b>	<b>26</b>	<b>26</b>	<b>30</b>	<b>30</b>

Lanjutan Tabel/*Continued Table* 4.1.6

Kecamatan Subdistrict	Guru/Teachers					
	Negeri/Public		Swasta/Private		Jumlah/Total	
	2021/2022	2022/2023	2021/2022	2022/2023	2021/2022	2022/2023
(1)	(8)	(9)	(10)	(11)	(12)	(13)
1. Kuantan Mudik	–	–	34	35	34	35
2. Hulu Kuantan	–	–	19	18	19	18
3. Gunung Toar	–	–	45	45	45	45
4. Pucuk Rantau	–	–	–	–	–	–
5. Singingi	21	25	19	46	40	71
6. Singingi Hilir	–	–	68	67	68	67
7. Kuantan Tengah	–	–	105	115	105	115
8. Sentajo Raya	40	43	33	42	73	85
9. Benai	–	–	19	20	19	20
10. Kuantan Hilir	–	–	21	23	21	23
11. Pangean	36	40	30	31	66	71
12. Logas Tanah Darat	–	–	39	37	39	37
13. Kuantan Hilir Seberang	–	–	–	–	–	–
14. Cerenti	–	–	16	16	16	16
15. Inuman	29	31	–	–	29	31
<b>Kuantan Singingi</b>	<b>126</b>	<b>139</b>	<b>448</b>	<b>495</b>	<b>574</b>	<b>634</b>



Lanjutan Tabel/Continued Table 4.1.6

Kecamatan Subdistrict	Murid/Pupils					
	Negeri/Public		Swasta/Private		Jumlah/Total	
	2021/2022	2022/2023	2021/2022	2022/2023	2021/2022	2022/2023
(1)	(14)	(15)	(16)	(17)	(18)	(19)
1. Kuantan Mudik	–	–	389	373	389	373
2. Hulu Kuantan	–	–	79	70	79	70
3. Gunung Toar	–	–	356	333	356	333
4. Pucuk Rantau	–	–	–	–	–	–
5. Singingi	215	238	448	334	663	572
6. Singingi Hilir	–	–	680	779	680	779
7. Kuantan Tengah	–	–	1 080	1 060	1 080	1 060
8. Sentajo Raya	432	448	509	707	941	1 155
9. Benai	–	–	146	146	146	146
10. Kuantan Hilir	–	–	219	220	219	220
11. Pangean	394	406	149	125	543	531
12. Logas Tanah Darat	–	–	302	282	302	282
13. Kuantan Hilir Seberang	–	–	–	–	–	–
14. Cerenti	–	–	111	114	111	114
15. Inuman	333	321	–	–	333	321
<b>Kuantan Singingi</b>	<b>1 374</b>	<b>1 413</b>	<b>4 468</b>	<b>4 543</b>	<b>5 842</b>	<b>5 956</b>

Sumber/Source: Kementerian Agama, EMIS, Data Semester Ganjil/Ministry of Religious Affairs, EMIS, Odd semester report data

**Tabel**  
**Table** 4.1.7

**Jumlah Sekolah, Guru, dan Murid Sekolah Menengah Atas (SMA) di Bawah Kementerian Pendidikan, Kebudayaan, Riset, dan Teknologi Menurut Kecamatan di Kabupaten Kuantan Singingi, 2021/2022 dan 2022/2023**  
**Number of Schools, Teachers, and Pupils in Senior High Schools Under The Ministry of Education, Culture, Research, and Technology by Subdistrict in Kuantan Singingi Regency, 2021/2022 and 2022/2023**

Kecamatan Subdistrict	Sekolah/Schools					
	Negeri/Public		Swasta/Private		Jumlah/Total	
	2021/2022	2022/2023	2021/2022	2022/2023	2021/2022	2022/2023
(1)	(2)	(3)	(4)	(5)	(6)	(7)
1. Kuantan Mudik	2	2	...	...	2	2
2. Hulu Kuantan	1	1	...	...	1	1
3. Gunung Toar	1	1	...	...	1	1
4. Pucuk Rantau	–	–	...	...	–	–
5. Singingi	2	2	...	...	2	2
6. Singingi Hilir	3	3	...	...	3	3
7. Kuantan Tengah	3	3	...	...	3	3
8. Sentajo Raya	2	2	...	...	2	2
9. Benai	1	1	...	...	1	1
10. Kuantan Hilir	1	1	...	...	1	1
11. Pangean	1	1	...	...	1	1
12. Logas Tanah Darat	1	1	...	...	1	1
13. Kuantan Hilir Seberang	1	1	...	...	1	1
14. Cerenti	1	1	...	...	1	1
15. Inuman	1	1	...	...	1	1
<b>Kuantan Singingi</b>	<b>21</b>	<b>21</b>	<b>...</b>	<b>...</b>	<b>21</b>	<b>21</b>

Lanjutan Tabel/Continued Table 4.1.7

Kecamatan Subdistrict	Guru <sup>1</sup> /Teachers <sup>1</sup>					
	Negeri/Public		Swasta/Private		Jumlah/Total	
	2021/2022	2022/2023	2021/2022	2022/2023	2021/2022	2022/2023
(1)	(8)	(9)	(10)	(11)	(12)	(13)
1. Kuantan Mudik	52	64	...	...	52	64
2. Hulu Kuantan	29	29	...	...	29	29
3. Gunung Toar	37	34	...	...	37	34
4. Pucuk Rantau	–	–	...	...	–	–
5. Singingi	63	63	...	...	63	63
6. Singingi Hilir	70	71	...	...	70	71
7. Kuantan Tengah	106	115	...	...	106	115
8. Sentajo Raya	63	67	...	...	63	67
9. Benai	48	49	...	...	48	49
10. Kuantan Hilir	46	47	...	...	46	47
11. Pangean	31	31	...	...	31	31
12. Logas Tanah Darat	20	20	...	...	20	20
13. Kuantan Hilir Seberang	25	24	...	...	25	24
14. Cerenti	42	45	...	...	42	45
15. Inuman	37	40	...	...	37	40
<b>Kuantan Singingi</b>	<b>669</b>	<b>699</b>	<b>...</b>	<b>...</b>	<b>669</b>	<b>699</b>

Lanjutan Tabel/*Continued Table 4.1.7*

Kecamatan Subdistrict	Murid/Pupils					
	Negeri/Public		Swasta/Private		Jumlah/Total	
	2021/2022	2022/2023	2021/2022	2022/2023	2021/2022	2022/2023
(1)	(14)	(15)	(16)	(17)	(18)	(19)
1. Kuantan Mudik	796	738	...	...	796	738
2. Hulu Kuantan	272	269	...	...	272	269
3. Gunung Toar	392	375	...	...	392	375
4. Pucuk Rantau	–	–	...	...	–	–
5. Singingi	799	820	...	...	799	820
6. Singingi Hilir	998	974	...	...	998	974
7. Kuantan Tengah	1 325	1 337	...	...	1 325	1 337
8. Sentajo Raya	592	644	...	...	592	644
9. Benai	563	544	...	...	563	544
10. Kuantan Hilir	565	595	...	...	565	595
11. Pangean	366	338	...	...	366	338
12. Logas Tanah Darat	223	212	...	...	223	212
13. Kuantan Hilir Seberang	349	348	...	...	349	348
14. Cerenti	701	724	...	...	701	724
15. Inuman	433	416	...	...	433	416
<b>Kuantan Singingi</b>	<b>8 374</b>	<b>8 334</b>	<b>...</b>	<b>...</b>	<b>8 374</b>	<b>8 334</b>

Catatan/Note: <sup>1</sup> Jumlah guru termasuk kepala sekolah dan guru/*The total of teachers including headmaster and teacher*  
 Sumber/Source: Kementerian Pendidikan, Kebudayaan, Riset, dan Teknologi, Sistem Data Pokok Pendidikan, data semester ganjil/  
*Ministry of Education, Culture, Research, and Technology, Basic Education Data System, odd semester report data*

**Tabel**  
**Table 4.1.8****Jumlah Sekolah, Guru, dan Murid Sekolah Menengah Kejuruan (SMK) di Bawah Kementerian Pendidikan, Kebudayaan, Riset, dan Teknologi Menurut Kecamatan di Kabupaten Kuantan Singingi, 2021/2022 dan 2022/2023****Number of Schools, Teachers, and Pupils in Vocational High Schools Under The Ministry of Education, Culture, Research, and Technology by Subdistrict in Kuantan Singingi Regency, 2021/2022 and 2022/2023**

Kecamatan Subdistrict	Sekolah/Schools					
	Negeri/Public		Swasta/Private		Jumlah/Total	
	2021/2022	2022/2023	2021/2022	2022/2023	2021/2022	2022/2023
(1)	(2)	(3)	(4)	(5)	(6)	(7)
1. Kuantan Mudik	1	1	–	–	1	1
2. Hulu Kuantan	–	–	–	–	–	–
3. Gunung Toar	–	–	–	–	–	–
4. Pucuk Rantau	1	1	–	–	1	1
5. Singingi	–	–	–	–	–	–
6. Singingi Hilir	1	1	–	–	1	1
7. Kuantan Tengah	3	3	–	–	3	3
8. Sentajo Raya	1	1	–	–	1	1
9. Benai	1	1	–	–	1	1
10. Kuantan Hilir	1	1	–	–	1	1
11. Pangean	1	1	–	–	1	1
12. Logas Tanah Darat	2	2	–	–	2	2
13. Kuantan Hilir Seberang	–	–	–	–	–	–
14. Cerenti	–	–	1	1	1	1
15. Inuman	–	–	–	–	–	–
<b>Kuantan Singingi</b>	<b>12</b>	<b>12</b>	<b>1</b>	<b>1</b>	<b>13</b>	<b>13</b>

Lanjutan Tabel/*Continued Table* 4.1.8

Kecamatan Subdistrict	Guru <sup>1</sup> /Teachers <sup>1</sup>					
	Negeri/Public		Swasta/Private		Jumlah/Total	
	2021/2022	2022/2023	2021/2022	2022/2023	2021/2022	2022/2023
(1)	(8)	(9)	(10)	(11)	(12)	(13)
1. Kuantan Mudik	38	40	–	–	38	40
2. Hulu Kuantan	–	–	–	–	–	–
3. Gunung Toar	–	–	–	–	–	–
4. Pucuk Rantau	21	21	–	–	21	21
5. Singingi	–	–	–	–	–	–
6. Singingi Hilir	41	38	–	–	41	38
7. Kuantan Tengah	193	196	–	–	193	196
8. Sentajo Raya	21	22	–	–	21	22
9. Benai	50	51	–	–	50	51
10. Kuantan Hilir	30	31	–	–	30	31
11. Pangean	23	21	–	–	23	21
12. Logas Tanah Darat	58	58	–	–	58	58
13. Kuantan Hilir Seberang	–	–	–	–	–	–
14. Cerenti	–	–	31	29	31	29
15. Inuman	–	–	–	–	–	–
<b>Kuantan Singingi</b>	<b>475</b>	<b>478</b>	<b>31</b>	<b>29</b>	<b>506</b>	<b>507</b>

Lanjutan Tabel/Continued Table 4.1.8

Kecamatan Subdistrict	Murid/Pupils					
	Negeri/Public		Swasta/Private		Jumlah/Total	
	2021/2022	2022/2023	2021/2022	2022/2023	2021/2022	2022/2023
(1)	(14)	(15)	(16)	(17)	(18)	(19)
1. Kuantan Mudik	396	364	–	–	396	364
2. Hulu Kuantan	–	–	–	–	–	–
3. Gunung Toar	–	–	–	–	–	–
4. Pucuk Rantau	184	193	–	–	184	193
5. Singingi	–	–	–	–	–	–
6. Singingi Hilir	361	341	–	–	361	341
7. Kuantan Tengah	2 423	2 374	–	–	2 423	2 374
8. Sentajo Raya	58	32	–	–	58	32
9. Benai	686	676	–	–	686	676
10. Kuantan Hilir	152	152	–	–	152	152
11. Pangean	61	54	–	–	61	54
12. Logas Tanah Darat	397	414	–	–	397	414
13. Kuantan Hilir Seberang	–	–	–	–	–	–
14. Cerenti	–	–	384	286	384	286
15. Inuman	–	–	–	–	–	–
<b>Kuantan Singingi</b>	<b>4 718</b>	<b>4 600</b>	<b>384</b>	<b>286</b>	<b>5 102</b>	<b>4 886</b>

Catatan/Note: <sup>1</sup> Guru yang mengajar di 2 sekolah atau lebih dihitung di masing–masing sekolah. Jumlah guru termasuk kepala sekolah dan guru/The teacher who taught in two schools or more counted in every school. The total of teachers including headmaster and teacher

Sumber/Source: Kementerian Pendidikan, Kebudayaan, Riset, dan Teknologi, Sistem Data Pokok Pendidikan, data semester ganjil/ Ministry of Education, Culture, Research, and Technology, Basic Education Data System, odd semester report data

**Tabel**  
**Table** 4.1.9

**Jumlah Sekolah, Guru, dan Murid Madrasah Aliyah (MA)  
di Bawah Kementerian Agama Menurut Kecamatan  
di Kabupaten Kuantan Singingi, 2021/2022 dan  
2022/2023**

**Number of Schools, Teachers, and Pupils in Madrasah Aliyah  
(MA) Under the Ministry of Religious Affairs by Subdistrict in  
Kuantan Singingi Regency, 2021/2022 and 2022/2023**

Kecamatan Subdistrict	Sekolah/Schools					
	Negeri/Public		Swasta/Private		Jumlah/Total	
	2021/2022	2022/2023	2021/2022	2022/2023	2021/2022	2022/2023
(1)	(2)	(3)	(4)	(5)	(6)	(7)
1. Kuantan Mudik	–	–	1	1	1	1
2. Hulu Kuantan	–	–	–	–	–	–
3. Gunung Toar	–	–	1	1	1	1
4. Pucuk Rantau	–	–	–	–	–	–
5. Singingi	–	–	2	2	2	2
6. Singingi Hilir	–	–	1	3	1	3
7. Kuantan Tengah	1	1	2	2	3	3
8. Sentajo Raya	–	–	1	1	1	1
9. Benai	–	–	1	1	1	1
10. Kuantan Hilir	–	–	1	1	1	1
11. Pangean	1	1	–	–	1	1
12. Logas Tanah Darat	–	–	–	–	–	–
13. Kuantan Hilir Seberang	–	–	–	–	–	–
14. Cerenti	–	–	–	–	–	–
15. Inuman	–	–	1	1	1	1
<b>Kuantan Singingi</b>	<b>2</b>	<b>2</b>	<b>11</b>	<b>13</b>	<b>13</b>	<b>15</b>



Lanjutan Tabel/Continued Table 4.1.9

Kecamatan Subdistrict	Guru/Teachers					
	Negeri/Public		Swasta/Private		Jumlah/Total	
	2021/2022	2022/2023	2021/2022	2022/2023	2021/2022	2022/2023
(1)	(8)	(9)	(10)	(11)	(12)	(13)
1. Kuantan Mudik	–	–	19	16	19	16
2. Hulu Kuantan	–	–	–	–	–	–
3. Gunung Toar	–	–	22	24	22	24
4. Pucuk Rantau	–	–	–	–	–	–
5. Singingi	–	–	27	29	27	29
6. Singingi Hilir	–	–	20	34	20	34
7. Kuantan Tengah	64	73	41	45	105	118
8. Sentajo Raya	–	–	5	12	5	12
9. Benai	–	–	8	8	8	8
10. Kuantan Hilir	–	–	24	28	24	28
11. Pangean	37	39	–	–	37	39
12. Logas Tanah Darat	–	–	–	–	–	–
13. Kuantan Hilir Seberang	–	–	–	–	–	–
14. Cerenti	–	–	–	–	–	–
15. Inuman	–	–	17	18	17	18
<b>Kuantan Singingi</b>	<b>101</b>	<b>112</b>	<b>183</b>	<b>214</b>	<b>284</b>	<b>326</b>

Lanjutan Tabel/*Continued Table 4.1.9*

Kecamatan Subdistrict	Murid/Pupils					
	Negeri/Public		Swasta/Private		Jumlah/Total	
	2021/2022	2022/2023	2021/2022	2022/2023	2021/2022	2022/2023
(1)	(14)	(15)	(16)	(17)	(18)	(19)
1. Kuantan Mudik	–	–	38	35	38	35
2. Hulu Kuantan	–	–	–	–	–	–
3. Gunung Toar	–	–	166	139	166	139
4. Pucuk Rantau	–	–	–	–	–	–
5. Singingi	–	–	195	143	195	143
6. Singingi Hilir	–	–	181	219	181	219
7. Kuantan Tengah	509	570	436	513	945	1 083
8. Sentajo Raya	–	–	50	78	50	78
9. Benai	–	–	20	21	20	21
10. Kuantan Hilir	–	–	47	51	47	51
11. Pangean	337	355	–	–	337	355
12. Logas Tanah Darat	–	–	–	–	–	–
13. Kuantan Hilir Seberang	–	–	–	–	–	–
14. Cerenti	–	–	–	–	–	–
15. Inuman	–	–	67	53	67	53
<b>Kuantan Singingi</b>	<b>846</b>	<b>925</b>	<b>1 200</b>	<b>1 252</b>	<b>2 046</b>	<b>2 177</b>

Sumber/Source: Kementerian Agama, EMIS, Data Semester Ganjil/Ministry of Religious Affairs, EMIS, Odd semester report data

**Tabel**  
**Table** 4.1.10

**Jumlah Desa<sup>1</sup>/Kelurahan yang Memiliki Fasilitas Sekolah Menurut Kecamatan dan Tingkat Pendidikan di Kabupaten Kuantan Singingi, 2019–2021**  
**Number of Villages<sup>1</sup>/Kelurahan Having Educational Facilities by Subdistrict and Educational Level in Kuantan Singingi Regency, 2019–2021**

Kecamatan Subdistrict	SD Primary School		
	2019	2020	2021
(1)	(2)	(3)	(4)
1. Kuantan Mudik	19	19	19
2. Hulu Kuantan	9	9	9
3. Gunung Toar	13	13	13
4. Pucuk Rantau	7	7	7
5. Singingi	14	14	14
6. Singingi Hilir	12	12	12
7. Kuantan Tengah	22	21	20
8. Sentajo Raya	14	14	14
9. Benai	14	14	14
10. Kuantan Hilir	12	13	13
11. Pangean	16	16	16
12. Logas Tanah Darat	15	15	15
13. Kuantan Hilir Seberang	10	10	10
14. Cerenti	11	11	11
15. Inuman	13	13	13
<b>Kuantan Singingi</b>	<b>201</b>	<b>201</b>	<b>200</b>

Lanjutan Tabel/*Continued Table* 4.1.10

Kecamatan Subdistrict	SMP Junior High School		
	2019	2020	2021
(1)	(5)	(6)	(7)
1. Kuantan Mudik	8	9	8
2. Hulu Kuantan	5	5	5
3. Gunung Toar	5	5	5
4. Pucuk Rantau	4	3	4
5. Singingi	9	9	8
6. Singingi Hilir	8	7	7
7. Kuantan Tengah	9	9	10
8. Sentajo Raya	8	8	8
9. Benai	6	6	6
10. Kuantan Hilir	5	5	5
11. Pangean	7	7	7
12. Logas Tanah Darat	6	6	6
13. Kuantan Hilir Seberang	2	2	2
14. Cerenti	4	4	4
15. Inuman	5	5	5
<b>Kuantan Singingi</b>	<b>91</b>	<b>90</b>	<b>90</b>

Lanjutan Tabel/*Continued Table* 4.1.10

Kecamatan Subdistrict	SMA Senior High School		
	2019	2020	2021
(1)	(8)	(9)	(10)
1. Kuantan Mudik	3	3	3
2. Hulu Kuantan	1	1	1
3. Gunung Toar	2	2	2
4. Pucuk Rantau	1	1	–
5. Singingi	3	3	3
6. Singingi Hilir	4	4	4
7. Kuantan Tengah	4	4	4
8. Sentajo Raya	2	2	3
9. Benai	1	2	2
10. Kuantan Hilir	2	2	2
11. Pangean	2	2	2
12. Logas Tanah Darat	1	1	1
13. Kuantan Hilir Seberang	1	1	1
14. Cerenti	1	1	1
15. Inuman	2	2	2
<b>Kuantan Singingi</b>	<b>30</b>	<b>31</b>	<b>31</b>

Lanjutan Tabel/*Continued Table* 4.1.10

Kecamatan <i>Subdistrict</i>	SMK <i>Vocational School</i>		
	2019	2020	2021
(1)	(11)	(12)	(13)
1. Kuantan Mudik	1	1	1
2. Hulu Kuantan	–	–	–
3. Gunung Toar	–	–	–
4. Pucuk Rantau	1	1	1
5. Singingi	–	–	–
6. Singingi Hilir	1	1	1
7. Kuantan Tengah	2	2	2
8. Sentajo Raya	1	1	1
9. Benai	1	1	1
10. Kuantan Hilir	1	1	1
11. Pangean	1	1	1
12. Logas Tanah Darat	2	2	2
13. Kuantan Hilir Seberang	–	–	–
14. Cerenti	1	1	1
15. Inuman	–	–	–
<b>Kuantan Singingi</b>	<b>12</b>	<b>12</b>	<b>12</b>

Lanjutan Tabel/*Continued Table* 4.1.10

Kecamatan <i>Subdistrict</i>	Perguruan Tinggi <i>University</i>		
	2019	2020	2021
(1)	(14)	(15)	(16)
1. Kuantan Mudik	–	–	–
2. Hulu Kuantan	–	–	–
3. Gunung Toar	–	–	–
4. Pucuk Rantau	–	–	–
5. Singingi	–	–	–
6. Singingi Hilir	–	–	–
7. Kuantan Tengah	1	1	1
8. Sentajo Raya	–	–	–
9. Benai	–	–	–
10. Kuantan Hilir	–	–	–
11. Pangean	–	–	–
12. Logas Tanah Darat	–	–	–
13. Kuantan Hilir Seberang	–	–	–
14. Cerenti	–	–	–
15. Inuman	–	–	–
<b>Kuantan Singingi</b>	<b>1</b>	<b>1</b>	<b>1</b>

Catatan/*Note*: <sup>1</sup> Desa pada tabel ini termasuk Unit Permukiman Transmigrasi (UPT) yang masih dibina oleh kementerian terkait dan nagari di Provinsi Sumatera Barat/*Villages in this table include Transmigration Settlement Unit which is still fostered by the relevant ministries and the nagari in the Province of Sumatera Barat*

Sumber/*Source*: BPS, Pendataan Potensi Desa (Podes)/ *BPS—Statistics Indonesia, Village Potential Data Collection*

**Tabel**  
**Table** 4.1.11

**Banyaknya Mahasiswa Universitas Islam Kuantan Singingi Menurut Fakultas dan Jenis Kelamin, 2022/2023**  
**Number of Student at Islamic University of Kuantan Singingi by Faculty and Sex, 2022/2023**

	<b>Fakultas</b> <b>Faculty</b>	<b>Laki-laki</b> <b>Male</b>	<b>Perempuan</b> <b>Female</b>	<b>Jumlah</b> <b>Total</b>
	(1)	(2)	(3)	(4)
1.	Pertanian <i>Agriculture</i>	368	186	554
2.	Teknik <i>Engineering</i>	297	190	487
3.	Tarbiyah dan Keguruan <i>Tarbiyah dan Teacher</i>	146	274	420
4.	Ilmu Sosial <i>Social Science</i>	407	462	869
	<b>Jumlah/Total</b>	<b>1 218</b>	<b>1 112</b>	<b>2 330</b>

Sumber/Source: Universitas Islam Kuantan Singingi / *Islamic University of Kuantan Singingi*



**Tabel** 4.1.12 **Banyaknya Mahasiswa Lulusan Universitas Islam Kuantan Singingi Menurut Fakultas dan Jenis Kelamin, 2022/2023**  
**Number of Graduate at Islamic University of Kuantan Singingi by Faculty and Sex, 2022/2023**

	<b>Fakultas Faculty</b>	<b>Laki-laki Male</b>	<b>Perempuan Female</b>	<b>Jumlah Total</b>
	(1)	(2)	(3)	(4)
1.	Pertanian <i>Agriculture</i>	56	32	88
2.	Teknik <i>Engineering</i>	43	32	75
3.	Tarbiyah dan Keguruan <i>Tarbiyah dan Teacher</i>	8	34	42
4.	Ilmu Sosial <i>Social Science</i>	54	70	124
	<b>Jumlah/Total</b>	<b>161</b>	<b>168</b>	<b>329</b>

Sumber/Source: Universitas Islam Kuantan Singingi / *Islamic University of Kuantan Singingi*

**Tabel 4.1.13** Banyaknya Dosen Universitas Islam Kuantan Singingi Menurut Fakultas dan Status, 2022/2023  
**Number of Lecturer at Islamic University of Kuantan Singingi by Faculty and Status, 2022/2023**

	<b>Fakultas Faculty</b>	<b>Tetap Regular</b>	<b>Tidak Tetap Temporary</b>	<b>Jumlah Total</b>
	(1)	(2)	(3)	(4)
1.	Pertanian <i>Agriculture</i>	23	1	24
2.	Teknik <i>Engineering</i>	20	–	20
3.	Tarbiyah dan Keguruan <i>Tarbiyah dan Teacher</i>	15	1	16
4.	Ilmu Sosial <i>Social Science</i>	26	1	27
	<b>Jumlah/Total</b>	<b>84</b>	<b>3</b>	<b>87</b>

Sumber/Source: Universitas Islam Kuantan Singingi / *Islamic University of Kuantan Singingi*

**Tabel 4.1.14** Banyaknya Dosen Universitas Islam Kuantan Singingi Menurut Fakultas, Pendidikan, dan Jenis Kelamin, 2022/2023  
**Number of Lecturer at Islamic University of Kuantan Singingi by Faculty, Educational Level, and Sex, 2022/2023**

Kecamatan <i>Subdistrict</i>	S1		S2		S3	
	LK	PR	LK	PR	LK	PR
(1)	(2)	(3)	(4)	(5)	(6)	(7)
1. Pertanian <i>Agriculture</i>	–	–	12	13	–	–
2. Teknik <i>Engineering</i>	–	–	14	6	–	–
3. Tarbiyah dan Keguruan <i>Tarbiyah dan Teacher</i>	–	–	10	6	–	–
4. Ilmu Sosial <i>Social Science</i>	–	–	16	12	–	–
<b>Jumlah/Total</b>	<b>0</b>	<b>0</b>	<b>52</b>	<b>37</b>	<b>0</b>	<b>0</b>

Sumber/Source: Universitas Islam Kuantan Singingi / *Islamic University of Kuantan Singingi*

**Tabel** 4.1.15 **Angka Partisipasi Sekolah (APS) di Kabupaten Kuantan Singingi, 2020–2022**  
**Table** *School Enrollment Ratio (SER) in Kuantan Singingi Regency, 2020–2022*

Angka Partisipasi Sekolah (APS) School Enrollment Ratio (SER)	2020	2021	2022
(1)	(2)	(3)	(4)
7 – 12 tahun / years	99,49	99,47	99,87
13 – 15 tahun / years	91,60	91,12	98,51
16 – 18 tahun / years	76,96	76,87	76,75

Sumber/Source: BPS, Survei Sosial Ekonomi Nasional (Susenas)/BPS–Statistics Indonesia, National Socioeconomic Survey

**Tabel**  
**Table** 4.1.16

**Angka Partisipasi Murni (APM) dan Angka Partisipasi Kasar (APK) Menurut Jenjang Pendidikan di Kabupaten Kuantan Singingi, 2021 dan 2022**  
**Net Enrollment Rate and Gross Enrollment Ratio by Educational Level in Kuantan Singingi Regency, 2021 and 2022**

Jenjang Pendidikan Educational Level	Angka Partisipasi Murni (APM) Net Enrollment Rate		Angka Partisipasi Kasar (APK) Gross Enrollment Ratio	
	2021	2022	2021	2022
(1)	(2)	(3)	(4)	(5)
SD/MI/Sederajat Primary School	99,47	99,28	105,54	105,54
SMP/MTs/ Sederajat Lower Secondary School	83,65	84,07	95,81	92,87
SMA/SMK/MA/Sederajat Upper Secondary School	64,34	63,87	80,65	81,67

Sumber/Source: BPS, Survei Sosial Ekonomi Nasional (Susenas)/BPS—Statistics Indonesia, National Socioeconomic Survey

**Tabel**  
**Table** 4.1.17**Persentase Penduduk Berumur 15 Tahun ke Atas yang Melek Huruf Menurut Kelompok Umur di Kabupaten Kuantan Singingi, 2021 dan 2022**  
*Percentage of Literate People Aged 15 Years and Over by Age Group in Kuantan Singingi Regency, 2021 and 2022*

<b>Kelompok Umur</b> <i>Age Group</i>	<b>2021</b>	<b>2022</b>
(1)	(2)	(3)
15–19	99,99	99,59
20–24	99,87	100,00
25–29	99,88	100,00
30–34	99,94	100,00
35–39	99,91	100,00
40–44	99,87	100,00
45–49	100,00	100,00
50+	96,63	95,53
<b>Jumlah/Total</b>		
<b>15–24</b>	<b>99,93</b>	<b>99,79</b>
<b>15–44</b>	<b>99,91</b>	<b>99,93</b>
<b>15+</b>	<b>99,20</b>	<b>98,79</b>
<b>45+</b>	<b>97,62</b>	<b>96,64</b>

Sumber/Source: BPS, Survei Sosial Ekonomi Nasional (Susenas)/BPS–Statistics Indonesia, National Socioeconomic Survey

## 4.2 KESEHATAN HEALTH

**Tabel 4.2.1** Jumlah Desa<sup>1</sup>/Kelurahan Yang Memiliki Sarana Kesehatan Menurut Kecamatan di Kabupaten Kuantan Singingi, 2019–2021  
*Number of Villages<sup>1</sup>/Kelurahan Having Health Facilities by Subdistrict in Kuantan Singingi Regency, 2019–2021*

Kecamatan Subdistrict	Rumah Sakit Hospital		
	2019	2020	2021
(1)	(2)	(3)	(4)
1. Kuantan Mudik	–	–	–
2. Hulu Kuantan	–	–	–
3. Gunung Toar	–	–	–
4. Pucuk Rantau	–	–	–
5. Singingi	–	–	–
6. Singingi Hilir	–	–	–
7. Kuantan Tengah	1	2	2
8. Sentajo Raya	–	–	–
9. Benai	–	–	–
10. Kuantan Hilir	–	–	–
11. Pangean	–	–	–
12. Logas Tanah Darat	–	–	–
13. Kuantan Hilir Seberang	–	–	–
14. Cerenti	–	–	–
15. Inuman	–	–	–
<b>Kuantan Singingi</b>	<b>1</b>	<b>2</b>	<b>2</b>

Lanjutan Tabel/*Continued Table* 4.2.1

Kecamatan <i>Subdistrict</i>	Rumah Sakit Bersalin <i>Maternity Hospital</i>		
	2019	2020	2021
(1)	(5)	(6)	(7)
1. Kuantan Mudik	–	–	–
2. Hulu Kuantan	–	–	–
3. Gunung Toar	–	–	–
4. Pucuk Rantau	–	–	–
5. Singingi	–	–	–
6. Singingi Hilir	–	–	–
7. Kuantan Tengah	1	–	–
8. Sentajo Raya	–	–	–
9. Benai	–	–	–
10. Kuantan Hilir	–	–	–
11. Pangean	–	–	–
12. Logas Tanah Darat	–	–	–
13. Kuantan Hilir Seberang	–	–	–
14. Cerenti	–	–	–
15. Inuman	–	–	–
<b>Kuantan Singingi</b>	<b>1</b>	<b>–</b>	<b>–</b>



Lanjutan Tabel/*Continued Table 4.2.1*

Kecamatan <i>Subdistrict</i>	Poliklinik <i>Polyclinic</i>		
	2019	2020	2021
(1)	(8)	(9)	(10)
1. Kuantan Mudik	2	3	3
2. Hulu Kuantan	–	–	1
3. Gunung Toar	2	3	2
4. Pucuk Rantau	2	2	3
5. Singingi	2	2	–
6. Singingi Hilir	1	1	1
7. Kuantan Tengah	6	6	5
8. Sentajo Raya	1	1	1
9. Benai	1	2	–
10. Kuantan Hilir	–	–	–
11. Pangean	–	–	–
12. Logas Tanah Darat	–	1	2
13. Kuantan Hilir Seberang	1	1	1
14. Cerenti	–	–	–
15. Inuman	–	–	–
<b>Kuantan Singingi</b>	<b>18</b>	<b>22</b>	<b>19</b>

Lanjutan Tabel/*Continued Table* 4.2.1

Kecamatan <i>Subdistrict</i>	Puskesmas <i>Public Health Center</i>		
	2019	2020	2021
(1)	(11)	(12)	(13)
1. Kuantan Mudik	2	2	2
2. Hulu Kuantan	1	1	1
3. Gunung Toar	1	1	1
4. Pucuk Rantau	1	1	1
5. Singingi	3	3	3
6. Singingi Hilir	3	3	3
7. Kuantan Tengah	4	3	3
8. Sentajo Raya	2	2	2
9. Benai	1	1	1
10. Kuantan Hilir	1	1	1
11. Pangean	1	1	1
12. Logas Tanah Darat	3	3	3
13. Kuantan Hilir Seberang	1	1	1
14. Cerenti	1	1	1
15. Inuman	1	1	1
<b>Kuantan Singingi</b>	<b>26</b>	<b>25</b>	<b>25</b>

Lanjutan Tabel/*Continued Table 4.2.1*

Kecamatan <i>Subdistrict</i>	Puskesmas Pembantu <i>Subsidiary of Public Health Center</i>		
	2019	2020	2021
(1)	(14)	(15)	(16)
1. Kuantan Mudik	4	4	4
2. Hulu Kuantan	2	3	2
3. Gunung Toar	3	4	3
4. Pucuk Rantau	2	2	4
5. Singingi	10	12	9
6. Singingi Hilir	8	8	7
7. Kuantan Tengah	3	3	3
8. Sentajo Raya	5	6	6
9. Benai	2	2	3
10. Kuantan Hilir	2	1	1
11. Pangean	2	2	2
12. Logas Tanah Darat	5	4	4
13. Kuantan Hilir Seberang	1	1	1
14. Cerenti	4	4	4
15. Inuman	3	3	3
<b>Kuantan Singingi</b>	<b>56</b>	<b>59</b>	<b>56</b>

Lanjutan Tabel/*Continued Table* 4.2.1

Kecamatan <i>Subdistrict</i>	Apotek <i>Pharmacy</i>		
	2019	2020	2021
(1)	(17)	(18)	(19)
1. Kuantan Mudik	4	3	3
2. Hulu Kuantan	1	–	–
3. Gunung Toar	1	2	–
4. Pucuk Rantau	–	–	–
5. Singingi	1	4	4
6. Singingi Hilir	1	1	2
7. Kuantan Tengah	5	7	8
8. Sentajo Raya	3	2	2
9. Benai	1	1	1
10. Kuantan Hilir	1	1	3
11. Pangean	–	–	–
12. Logas Tanah Darat	2	2	2
13. Kuantan Hilir Seberang	–	–	–
14. Cerenti	–	–	–
15. Inuman	–	–	–
<b>Kuantan Singingi</b>	<b>20</b>	<b>23</b>	<b>25</b>

Catatan/*Note*: <sup>1</sup> Desa pada tabel ini termasuk Unit Permukiman Transmigrasi (UPT) yang masih dibina oleh kementerian terkait dan nagari di Provinsi Sumatera Barat/*Villages in this table include Transmigration Settlement Unit which is still fostered by the relevant ministries and the nagari in the Province of Sumatera Barat*

Sumber/*Source*: BPS, Pendataan Potensi Desa (Podes)/BPS–*Statistics Indonesia, Village Potential Data Collecting*

**Tabel 4.2.2** Jumlah Tenaga Kesehatan Menurut Kecamatan di Kabupaten Kuantan Singingi, 2022  
**Table** *Number of Health Human Resources by Subdistrict in Kuantan Singingi Regency, 2022*

Kecamatan Subdistrict	Tenaga Medis <sup>1</sup> Medical Worker <sup>1</sup>	Psikologi Klinis Clinical Psychology	Tenaga Keperawatan Nursing Worker	Tenaga Kebidanan Midwifery Worker	Tenaga Kefarmasian Pharmaceutical Worker
(1)	(2)	(3)	(4)	(5)	(6)
1. Kuantan Mudik	4	–	19	25	4
2. Hulu Kuantan	3	–	5	13	2
3. Gunung Toar	3	–	7	12	2
4. Pucuk Rantau	2	–	4	8	2
5. Singingi	11	–	27	27	8
6. Singingi Hilir	7	–	22	35	7
7. Kuantan Tengah	8	–	17	46	7
8. Sentajo Raya	4	–	12	30	5
9. Benai	2	–	9	20	2
10. Kuantan Hilir	3	–	11	21	2
11. Pangean	3	–	5	16	2
12. Logas Tanah Darat	8	–	11	18	6
13. Kuantan Hilir Seberang	4	–	5	9	3
14. Cerenti	3	–	5	14	3
15. Inuman	3	–	5	11	2
<b>Kuantan Singingi</b>	<b>68</b>	<b>–</b>	<b>164</b>	<b>305</b>	<b>57</b>

Lanjutan Tabel/*Continued Table* 4.2.2

Kecamatan <i>Subdistrict</i>		Tenaga Kesehatan Masyarakat <i>Public Health worker</i>	Tenaga Kesehatan Lingkungan <i>Environmental Health Worker</i>	Tenaga Gizi <i>Nutritionist</i>	Tenaga Keterampilan Fisik <i>Physical Therapists</i>
(1)		(7)	(8)	(9)	(10)
1.	Kuantan Mudik	1	2	3	–
2.	Hulu Kuantan	2	2	1	–
3.	Gunung Toar	–	2	–	–
4.	Pucuk Rantau	1	2	1	–
5.	Singingi	1	4	5	–
6.	Singingi Hilir	2	7	3	–
7.	Kuantan Tengah	1	4	4	–
8.	Sentajo Raya	3	3	2	–
9.	Benai	1	1	–	–
10.	Kuantan Hilir	–	1	2	–
11.	Pangean	1	2	2	–
12.	Logas Tanah Darat	4	2	3	–
13.	Kuantan Hilir Seberang	1	1	1	–
14.	Cerenti	2	2	3	–
15.	Inuman	–	3	1	–
<b>Kuantan Singingi</b>		<b>20</b>	<b>38</b>	<b>31</b>	<b>–</b>

Lanjutan Tabel/*Continued Table 4.2.2*

Kecamatan <i>Subdistrict</i>		Tenaga Ketenikisan Medis <i>Medical Technicians</i>	Tenaga Teknik Biomedika <i>Biomedical Engineer</i>	Tenaga Kesehatan Tradisional <i>Traditional Health Worker</i>
(1)		(11)	(12)	(13)
1.	Kuantan Mudik	–	3	–
2.	Hulu Kuantan	–	1	–
3.	Gunung Toar	–	1	–
4.	Pucuk Rantau	–	1	–
5.	Singingi	–	5	–
6.	Singingi Hilir	–	6	–
7.	Kuantan Tengah	–	4	–
8.	Sentajo Raya	–	3	–
9.	Benai	–	1	–
10.	Kuantan Hilir	–	1	–
11.	Pangean	–	2	–
12.	Logas Tanah Darat	–	3	–
13.	Kuantan Hilir Seberang	–	1	–
14.	Cerenti	–	2	–
15.	Inuman	–	1	–
<b>Kuantan Singingi</b>		<b>–</b>	<b>35</b>	<b>–</b>

Catatan/Note: <sup>1</sup> Tenaga medis terdiri atas dokter, dokter gigi, dokter spesialis, dan dokter gigi spesialis baik di dalam maupun di luar negeri yang diakui oleh Pemerintah RI sesuai dengan peraturan perundang–undangan (UU No. 29 Tahun 2004 tentang Praktik Kedokteran)/*Medical worker includes doctor, dentist, medical specialist, and dentist specialist at home and abroad recognized by Indonesian government in accordance with the laws and regulations (Law No. 29 year 2004 about Medical Practice)*

Sumber/Source: Dinas Kesehatan Kabupaten Kuantan Singingi / *Regional Health Office of Kuantan Singingi Regency*

**Tabel**  
**Table** 4.2.3

**Jumlah Rumah Sakit Umum, Rumah Sakit Khusus, Puskesmas, Klinik Pratama, dan Posyandu Menurut Kecamatan di Kabupaten Kuantan Singingi, 2021 dan 2022**  
***Number of General Hospital, Specialized Hospital, Public Health Center, Primary Clinic, and Integrated Health Post by Subdistrict in Kuantan Singingi Regency, 2021 and 2022***

Kecamatan Subdistrict	Rumah Sakit Umum General Hospital		Rumah Sakit Khusus Specialized Hospital	
	2021	2022	2021	2022
(1)	(2)	(3)	(4)	(5)
1. Kuantan Mudik	–	–	–	–
2. Hulu Kuantan	–	–	–	–
3. Gunung Toar	–	–	–	–
4. Pucuk Rantau	–	–	–	–
5. Singingi	–	–	–	–
6. Singingi Hilir	–	–	–	–
7. Kuantan Tengah	1	1	1	1
8. Sentajo Raya	–	–	–	–
9. Benai	–	–	–	–
10. Kuantan Hilir	–	–	–	–
11. Pangean	–	–	–	–
12. Logas Tanah Darat	–	–	–	–
13. Kuantan Hilir Seberang	–	–	–	–
14. Cerenti	–	–	–	–
15. Inuman	–	–	–	–
<b>Kuantan Singingi</b>	<b>1</b>	<b>1</b>	<b>1</b>	<b>1</b>



Lanjutan Tabel/Continued Table 4.2.3

Kecamatan Subdistrict	Puskesmas <sup>1</sup> Rawat Inap Public Health Center <sup>1</sup> with Inpatient Care		Puskesmas <sup>1</sup> Non Rawat Inap Public Health Center <sup>1</sup> without Inpatient Care	
	2021	2022	2021	2022
(1)	(6)	(7)	(8)	(9)
1. Kuantan Mudik	2	2	–	–
2. Hulu Kuantan	–	–	1	1
3. Gunung Toar	1	1	–	–
4. Pucuk Rantau	–	–	1	1
5. Singingi	2	2	1	1
6. Singingi Hilir	2	2	1	1
7. Kuantan Tengah	–	–	3	3
8. Sentajo Raya	1	1	1	1
9. Benai	–	–	1	1
10. Kuantan Hilir	1	1	–	–
11. Pangean	1	1	–	–
12. Logas Tanah Darat	2	2	1	1
13. Kuantan Hilir Seberang	–	–	1	1
14. Cerenti	1	1	–	–
15. Inuman	1	1	–	–
<b>Kuantan Singingi</b>	<b>14</b>	<b>14</b>	<b>11</b>	<b>11</b>

Lanjutan Tabel/*Continued Table* 4.2.3

Kecamatan Subdistrict	Klinik Pratama Primary Clinic		Posyandu Integrated Health Post		Polindes Village Maternity Cottage	
	2021	2022	2021	2022	2021	2022
(1)	(10)	(11)	(12)	(13)	(14)	(15)
1. Kuantan Mudik	12	4	46	46	8	8
2. Hulu Kuantan	–	1	12	12	7	7
3. Gunung Toar	–	1	35	35	8	8
4. Pucuk Rantau	1	–	29	29	3	3
5. Singingi	6	8	24	24	1	1
6. Singingi Hilir	4	7	39	36	2	2
7. Kuantan Tengah	14	15	31	31	10	10
8. Sentajo Raya	1	2	26	26	6	6
9. Benai	5	5	16	16	14	14
10. Kuantan Hilir	2	2	18	18	3	3
11. Pangean	1	–	28	28	9	9
12. Logas Tanah Darat	3	4	26	26	9	9
13. Kuantan Hilir Seberang	–	2	16	16	2	2
14. Cerenti	1	2	15	15	4	4
15. Inuman	–	–	26	26	6	6
<b>Kuantan Singingi</b>	<b>50</b>	<b>53</b>	<b>387</b>	<b>384</b>	<b>92</b>	<b>92</b>

Catatan/Note: <sup>1</sup> Puskesmas yang teregistrasi/Registered Public Health Center

Sumber/Source: Dinas Kesehatan Kabupaten Kuantan Singingi / Regional Health Office of Kuantan Singingi Regency

**Tabel 4.2.4** Jumlah Bayi Lahir Hidup, dan Bayi Lahir Mati Menurut Kecamatan di Kabupaten Kuantan Singingi, 2022  
**Number of Live Birth Baby and Stillborn Baby by Subdistrict in Kuantan Singingi Regency, 2022**

Kecamatan Subdistrict	Bayi Lahir Hidup Live Birth Baby	Bayi Lahir Mati Stillborn Baby
(1)	(2)	(3)
1. Kuantan Mudik	407	–
2. Hulu Kuantan	155	6
3. Gunung Toar	175	6
4. Pucuk Rantau	177	–
5. Singingi	598	–
6. Singingi Hilir	639	6
7. Kuantan Tengah	713	5
8. Sentajo Raya	404	–
9. Benai	292	–
10. Kuantan Hilir	183	–
11. Pangean	240	1
12. Logas Tanah Darat	378	3
13. Kuantan Hilir Seberang	145	–
14. Cerenti	292	–
15. Inuman	225	–
<b>Jumlah/Total</b>	<b>5 023</b>	<b>27</b>

Sumber/Source: Dinas Kesehatan Kabupaten Kuantan Singingi / Regional Health Office of Kuantan Singingi Regency

**Tabel**  
**Table 4.2.5****Banyaknya Imunisasi yang Diberikan Kepada Bayi Menurut Kecamatan dan Jenis Imunisasi di Kabupaten Kuantan Singingi, 2022**  
**Number of Immunization Given to Babies by Subdistrict and Type in Kuantan Singingi Regency, 2022**

Kecamatan Subdistrict	BCG	DPT 1	Polio 4	Campak Measles
(1)	(2)	(3)	(4)	(5)
1. Kuantan Mudik	408	428	388	378
2. Hulu Kuantan	156	149	104	153
3. Gunung Toar	159	136	134	125
4. Pucuk Rantau	202	212	156	112
5. Singingi	642	626	564	567
6. Singingi Hilir	637	694	626	680
7. Kuantan Tengah	687	735	713	676
8. Sentajo Raya	415	443	396	400
9. Benai	318	319	322	344
10. Kuantan Hilir	146	138	118	105
11. Pangean	345	347	275	246
12. Logas Tanah Darat	488	484	368	328
13. Kuantan Hilir Seberang	125	108	77	68
14. Cerenti	238	145	134	133
15. Inuman	185	178	103	102
<b>Jumlah/Total</b>	<b>5 151</b>	<b>5 142</b>	<b>4 478</b>	<b>4 417</b>

Sumber/Source: Dinas Kesehatan Kabupaten Kuantan Singingi / Regional Health Office of Kuantan Singingi Regency

**Tabel**  
**Table** 4.2.6**Kunjungan Rawat Jalan Menurut Jenis Poliklinik di Rumah Sakit Umum Daerah (RSUD) Kabupaten Kuantan Singingi, 2019–2022**  
**Number of Out-patient Visit by Polyclinic Type in Regional General Hospital of Kuantan Singingi, 2019–2022**

Jenis Poliklinik <i>Polyclinic</i>	2019	2020	2021	2022
(1)	(2)	(3)	(4)	(5)
Penyakit Dalam	8 125	4 766	4 285	4 280
Bedah	3 031	2 287	2 168	3 404
Anak	1 049	594	377	863
Kebidanan dan Kandungan	919	678	439	582
Gigi	1 133	385	499	1 057
UGD	6 737	6 853	4 170	5 902
THT	336	–	–	819
Kulit dan Kelamin	1 442	880	1 114	796
Neurologi	2 928	2 012	2 000	2 363
Mata	6 324	4 000	5 012	5 237
Poli Tindakan	–	–	–	–
Poli Umum	1 799	1 237	863	1 601
Paru	2 206	2 244	2 830	3 583
Fisiterapi	715	147	–	287
<b>Jumlah/Total</b>	<b>36 744</b>	<b>26 083</b>	<b>25 073</b>	<b>30 774</b>

Sumber/Source: Rumah Sakit Umum Daerah (RSUD) Kabupaten Kuantan Singingi / *Regional General Hospital of Kuantan Singingi Regency*

**Tabel**  
**Table** 4.2.7**Jumlah Pasien Rawat Inap Menurut Jenis Ruang Perawatan di Rumah Sakit Umum Daerah (RSUD) Kabupaten Kuantan Singingi, 2019–2022**  
**Number of Inpatient by Ward in Regional General Hospital of Kuantan Singingi Regency, 2019–2022**

Ruang Perawatan Ward	2019	2020	2021	2022
(1)	(2)	(3)	(4)	(5)
Interne	1 554	1 045	777	1 606
Bedah	959	752	934	1 620
Anak	424	246	180	353
Kebidanan dan Kandungan	468	351	291	290
Perinatologi	426	333	312	293
Paviliun VIP	412	142	–	–
ICU	179	78	–	51
THT	–	–	–	–
Mata	–	–	–	–
Bayi Rawat Gabung	–	–	–	–
<b>Jumlah/Total</b>	<b>4 422</b>	<b>2 947</b>	<b>2 494</b>	<b>4 213</b>

Sumber/Source: Rumah Sakit Umum Daerah (RSUD) Kabupaten Kuantan Singingi / *Regional General Hospital of Kuantan Singingi Regency*

**Tabel 4.2.8** Jumlah Pasien Rawat Inap Menurut Kategori Pembayaran di Rumah Sakit Umum Daerah (RSUD) Kabupaten Kuantan Singingi, 2019–2022  
**Number of Inpatient by Payment Category in Regional General Hospital of Kuantan Singingi Regency, 2019–2022**

Kategori Pembayaran Payment Category	2019	2020	2021	2022
(1)	(2)	(3)	(4)	(5)
ASKES	–	–	–	–
Umum	1 100	871	753	932
Perusahaan	30	26	78	23
Jamkesmas	–	–	0	–
Jamkesda	–	–	0	–
Jampersal	1 842	342	190	213
BPJS	1 448	1 623	1 397	3 401
JASARAHARJA	–	19	14	15
Lain–lain	2	66	62	10
<b>Jumlah/Total</b>	<b>4 422</b>	<b>2 947</b>	<b>2 494</b>	<b>4 594</b>

Sumber/Source: Rumah Sakit Umum Daerah (RSUD) Kabupaten Kuantan Singingi / Regional General Hospital of Kuantan Singingi Regency

**Tabel**  
**Table 4.2.9****Indikator Kegiatan Rumah Sakit Umum Daerah (RSUD)  
Kabupaten Kuantan Singingi, 2019–2022**  
**Activity Indicator in Regional General Hospital of Kuantan  
Singingi Regency, 2019–2022**

<b>Indikator Indicator</b>	<b>2019</b>	<b>2020</b>	<b>2021</b>	<b>2022</b>
(1)	(2)	(3)	(4)	(5)
Jumlah Tempat Tidur (TT)	107	109	115	104
Angka Pemanfaatan TT (BOR) %	43,06%	22,90%	22,00%	36,30%
Angka Kematian Bersih (NDR) %	26,46%	31,90%	30,87%	29,45%
Rata-rata Lama Hari Rawat (LOS)	3,93	3,74	4,6	3,68
Selang Penggantian TT (TOI)	5,03	10,23	10,96	5,3
Rata-rata Pemakaian I TT (BTO)	41,33	27,54	25,98	44,08
Angka Kematian Kasar (GDR)	64,00	84,47	75,78	73,95
Rata-rata Pasien UGD per hari	25	18,77	11,42	16,16

Sumber/Source: Rumah Sakit Umum Daerah (RSUD) Kabupaten Kuantan Singingi / *Regional General Hospital of Kuantan Singingi Regency*



**Tabel**  
**Table** 4.2.10**Hasil Pemeriksaan Laboratorium Menurut Jenis  
Pemeriksaan di Rumah Sakit Umum Daerah (RSUD)  
Kabupaten Kuantan Singingi, 2019–2022**  
*Laboratory Examination Results by Examination Type in  
Regional General Hospital of Kuantan Singingi Regency,  
2019–2022*

<b>Jenis Pemeriksaan Examination Type</b>	<b>2019</b>	<b>2020</b>	<b>2021</b>	<b>2022</b>
(1)	(2)	(3)	(4)	(5)
Kimia Darah	10 784	4 703	5 752	18 781
Gula Darah	8 662	6 324	5 776	8 592
Hematologi	54 459	7 015	4 613	8 854
Serologi / Immunologi	1 235	3 176	398	1 348
Transudat/Eksudat	–	–	–	–
Urine	1 035	1 528	373	818
Tinja	14	8	–	–
Malaria	81	44	20	29
Gol. Darah	555	355	310	662
Bakterologi	214	82	1 238	192
Analisa Sperma	–	–	–	1
<b>Jumlah/Total</b>	<b>77 039</b>	<b>23 235</b>	<b>18 480</b>	<b>39 277</b>

Sumber/Source: Rumah Sakit Umum Daerah (RSUD) Kabupaten Kuantan Singingi / *Regional General Hospital of Kuantan Singingi Regency*

**Tabel** 4.2.11  
**Table**

**Hasil Pelayanan Fisioterapi Menurut Jenis Tindakan di Rumah Sakit Umum Daerah (RSUD) Kabupaten Kuantan Singingi, 2019–2022**  
*Physiotherapy Services Result by Action Type in Regional General Hospital of Kuantan Singingi Regency, 2019–2022*

Jenis Tindakan <i>Action Type</i>	2019	2020	2021	2022
(1)	(2)	(3)	(4)	(5)
Sederhana	730	421	50	315
Sedang	1 884	746	18	143
Canggih	1 090	892	102	113
<b>Jumlah/Total</b>	<b>3 704</b>	<b>2 059</b>	<b>170</b>	<b>571</b>

Sumber/Source: Rumah Sakit Umum Daerah (RSUD) Kabupaten Kuantan Singingi / *Regional General Hospital of Kuantan Singingi Regency*

**Tabel**  
**Table** 4.2.12**Hasil Pemeriksaan Radiologi Menurut Jenis Pemeriksaan di Rumah Sakit Umum Daerah (RSUD) Kabupaten Kuantan Singingi, 2019–2022**  
*Radiology Examination Results by Examination Type in Regional General Hospital of Kuantan Singingi Regency, 2019–2022*

<b>Jenis Pemeriksaan Examination Type</b>	<b>2019</b>	<b>2020</b>	<b>2021</b>	<b>2022</b>
(1)	(2)	(3)	(4)	(5)
Thorax/Vertebrae	3 845	3 212	4 498	5 941
Abdomen/BNO/Pelvis	554	370	444	802
Exterminitas Atas	349	248	303	422
Exterminitas Bawah	498	335	461	611
Schedel	253	181	248	352
Dental	18	88	32	430
USG 4D	–	–	–	–
<b>Jumlah/Total</b>	<b>5 517</b>	<b>4 434</b>	<b>5 986</b>	<b>8 558</b>

Sumber/Source: Rumah Sakit Umum Daerah (RSUD) Kabupaten Kuantan Singingi / *Regional General Hospital of Kuantan Singingi Regency*

**Tabel**  
**Table** 4.2.13

**Jumlah Pasien Operasi Menurut Jenis Operasi di Rumah Sakit Umum Daerah (RSUD) Kabupaten Kuantan Singingi, 2019–2022**  
**Number of Operation Patient by Operation Type in Regional General Hospital of Kuantan Singingi Regency, 2019–2022**

Jenis Operasi <i>Operation Type</i>	2019	2020	2021	2022
(1)	(2)	(3)	(4)	(5)
Bedah Umum	751	607	688	1 246
Kebidanan dan Kandungan	161	180	187	168
<i>Curretage</i>	41	22	15	21
Vaccum Ekstrasi	23	11	9	8
THT	–	–	0	49
Mata	138	70	67	175
Urologi	–	–	145	107
<b>Jumlah/Total</b>	<b>1 114</b>	<b>890</b>	<b>1 111</b>	<b>1 774</b>

Sumber/Source: Rumah Sakit Umum Daerah (RSUD) Kabupaten Kuantan Singingi / *Regional General Hospital of Kuantan Singingi Regency*

**Tabel 4.2.14** Jumlah Tenaga Medis Menurut Jenisnya di Rumah Sakit Umum Daerah (RSUD) Kabupaten Kuantan Singingi, 2019–2022  
**Number of Medical Personnel by Type in Regional General Hospital of Kuantan Singingi, 2019–2022**

Jenis Tenaga Medis Medical Personnel Type	2019	2020	2021	2022
(1)	(2)	(3)	(4)	(5)
Dokter Spesialis Bedah	1	1	1	2
Dokter Spesialis Interne	3	1	1	1
Dokter Spesialis Obsgyn	4	4	4	3
Dokter Spesialis Anak	3	3	3	1
Dokter Spesialis THT	–	–	–	1
Dokter Spesialis Mata	1	1	1	1
Dokter Spesialis Anestesi	1	1	1	3
Dokter Spesialis Mikrobiologi	1	1	1	1
Dokter Spesialis Neurologi	1	1	1	1
Dokter Spesialis Patologi Klinik	1	1	1	1
Dokter Spesialis Kulit	1	1	1	1
Dokter Spesialis Paru	1	1	2	2
Dokter Strata 2	–	–	–	–
Dokter Umum PNS	8	8	15	15
Dokter Spesialis Syaraf	–	–	1	1
Dokter Umum Honor Daerah	14	13	13	15
Dokter Gigi PNS	4	4	4	4
Dokter Gigi Honor Daerah	1	–	1	1
Dokter PPDS	1	–	–	–
Dokter Spesialis Radiologi	–	–	–	–
<b>Jumlah/Total</b>	<b>46</b>	<b>41</b>	<b>51</b>	<b>54</b>

Sumber/Source: Rumah Sakit Umum Daerah (RSUD) Kabupaten Kuantan Singingi / Regional General Hospital of Kuantan Singingi Regency

**Tabel**  
**Table** 4.2.15**Jumlah Tenaga Paramedis Perawatan Menurut Jenisnya di Rumah Sakit Umum Daerah (RSUD) Kabupaten Kuantan Singingi, 2019–2022**  
**Number of Care Paramedics by Type in Regional General Hospital of Kuantan Singingi, 2019–2022**

Jenis Tenaga Paramedis Perawatan <i>Care Paramedics Type</i>	2019	2020	2021	2022
(1)	(2)	(3)	(4)	(5)
S1/D4 Keperawatan	–	–	–	–
D3 Keperawatan	136	132	101	77
D3 Anestesi	3	4	3	
D3 Kebidanan	34	33	22	17
SPK/SPR (Perawat Kesehatan)	2	1	–	1
Bidan	–	–	–	–
D4 Kebidanan	–	–	11	20
D4 Anestesi	–	–	1	1
S1 Keperawatan	21	22	57	73
D4 Anestesi	–	1	2	5
D3 Perawat Gigi	1	1	1	1
D3 Teknicare Gigi	2	2	2	2
D4 Perawat Gigi	–	–	1	1
<b>Jumlah/Total</b>	<b>199</b>	<b>196</b>	<b>201</b>	<b>198</b>

Sumber/Source: Rumah Sakit Umum Daerah (RSUD) Kabupaten Kuantan Singingi / *Regional General Hospital of Kuantan Singingi Regency*

**Tabel 4.2.16** Jumlah Tenaga Paramedis Non Perawatan Menurut Jenisnya di Rumah Sakit Umum Daerah (RSUD) Kabupaten Kuantan Singingi, 2019–2022  
**Number of Non Care Paramedics by Type in Regional General Hospital of Kuantan Singingi, 2019–2022**

Jenis Tenaga Paramedis Non Perawatan Non Care Paramedics Type	2019	2020	2021	2022
(1)	(2)	(3)	(4)	(5)
S1 Farmasi	3	5	2	3
S2 Apoteker	–	–	–	–
Apoteker	5	4	7	10
D3 Farmasi/Asisten Apoteker	13	9	13	10
S1 Gizi dan Profesi	4	4	2	3
D3 Gizi	2	2	1	6
D3 Rontgen	9	10	8	9
D3 Fisioterapi	6	8	6	5
D3 Rekam Medik	11	12	13	13
SKM	–	4	5	–
D3 Elektromedik	4	4	4	4
Analisis Kesehatan	12	14	16	14
D3 Kesmas	–	–	1	–
S2 Fisioterapi	–	1	1	1
Perkarya kesehatan Atas	1	–	–	–
Perkarya Kesehatan SLTP	–	–	–	–
S2 SKM	–	2	2	2
SMKK	–	–	–	–
D4 Fisioterapi	–	–	–	–
D3 Kesehatan Lingkungan	...	...	...	2
<b>Jumlah/Total</b>	<b>70</b>	<b>79</b>	<b>81</b>	<b>82</b>

Sumber/Source: Rumah Sakit Umum Daerah (RSUD) Kabupaten Kuantan Singingi / Regional General Hospital of Kuantan Singingi Regency

**Tabel**  
**Table** 4.2.17

**Jumlah Tenaga Administrasi<sup>1</sup> Menurut Tingkat Pendidikan di Rumah Sakit Umum Daerah (RSUD) Kabupaten Kuantan Singingi, 2019–2022**  
**Number of Administrative Staff<sup>1</sup> by Educational Level in Regional General Hospital of Kuantan Singingi Regency, 2019–2022**

<b>Tingkat Pendidikan</b> <b>Educational Level</b>	<b>2019</b>	<b>2020</b>	<b>2021</b>	<b>2022</b>
(1)	(2)	(3)	(4)	(5)
Strata 2 (S2)	5	5	4	3
Strata 1 (S1)	29	29	28	28
Akademi / Diploma	4	4	6	6
SMA / Sederajat	3	3	46	46
SMP / Sederajat	–	–	2	2
SD / Sederajat	–	–	3	–
<b>Jumlah/Total</b>	<b>41</b>	<b>41</b>	<b>89</b>	<b>85</b>

Catatan/Note: <sup>1</sup>Tenaga Administrasi Mencakup ASN dan Non ASN / Administrative Staff Including Civil Servant and Non Civil Servant  
Sumber/Source: Rumah Sakit Umum Daerah (RSUD) Kabupaten Kuantan Singingi / Regional General Hospital of Kuantan Singingi Regency



**Tabel**  
**Table** 4.2.18

**Jumlah Tenaga Kontrak Menurut Tingkat Pendidikan di Rumah Sakit Umum Daerah (RSUD) Kabupaten Kuantan Singingi, 2019–2022**  
**Number of Non Permanent Staff by Educational Level in Regional General Hospital of Kuantan Singingi Regency, 2019–2022**

Tingkat Pendidikan/Educational Level	2019	2020	2021	2022
(1)	(2)	(3)	(4)	(5)
Dokter Spesialis	2	2	2	7
Dokter Umum	14	14	13	14
Strata 1 (S1)	7	7	12	16
D4 Akuntansi	9	9	1	1
D3 Keperawatan	1	1	48	38
D3 Kebidanan	11	11	11	14
D3 Farmasi	12	12	4	1
D3 Fisioterapi	2	3	2	1
D3 Radiologi	3	3	2	2
D3 Teknik Elektromedik	3	3	–	–
D3 Gizi	–	–	–	–
D3 Anastesi	–	–	2	2
D3 Manajemen Informatika	1	1	–	1
D3 Manajemen Administrasi RS	1	1	–	–

Lanjutan Tabel/*Continued Table* 4.2.18

<b>Tingkat Pendidikan/Educational Level</b>	<b>2019</b>	<b>2020</b>	<b>2021</b>	<b>2022</b>
(1)	(2)	(3)	(4)	(5)
D2 PGSD	–	–	1	1
D3 Perekam dan Informasi Kesehatan	–	–	7	8
D3 Analis Kesehatan	7	8	8	8
S1 keperawatan	–	–	9	15
Farmasi	–	–	3	3
Dokter Gigi	–	–	1	1
IT	–	–	2	2
SMAK	3	3	–	45
SMK	–	1	10	–
SLTA	33	33	25	–
SLTP	–	–	2	–
SD	–	3	1	–
Tidak Sekolah	–	–	1	–
Apoteker	1	1	1	–
<b>Jumlah/Total</b>	<b>110</b>	<b>116</b>	<b>168</b>	<b>180</b>

Sumber/Source: Rumah Sakit Umum Daerah (RSUD) Kabupaten Kuantan Singingi / *Regional General Hospital of Kuantan Singingi Regency*

**Tabel 4.2.19** Jumlah Kartu Peserta BPJS Kesehatan Menurut Faskes TK.I dan Kecamatan di Kabupaten Kuantan Singingi, 2022  
**Number of BPJS Healthcare Participant Card by Health Facilities and Subdistrict in Kuantan Singingi Regency, 2022**

Kecamatan Subdistrict		Unit Pelayanan Kesehatan Health Service Unit	Jumlah Kartu Peserta Number of Participant Card
(1)	(2)	(3)	
1. Kuantan Mudik	Klinik Alif Medika	1 496	
	Klinik PT. Tri Bakti Sarimas	562	
	Lubuk Jambi	15 537	
	Lubuk Ramo	3 954	
2. Hulu Kuantan	Lubuk Ambacang	7 454	
3. Gunung Toar	Gunung Toar	11 018	
4. Pucuk Rantau	Pangkalan	5 400	
5. Singingi	Klinik Pratama Adifa	1 750	
	Muara Lembu	8 556	
	Sungai Keranji	6 781	
	Sungai Sirih	7 081	
	dr. Mardiana	–	
6. Singingi Hilir	Beringin Jaya	10 085	
	dr. Riza Ermanila	724	
	Klinik Mulia Medika	1 977	
	Koto Baru	6 408	
	Sungai Buluh	9 672	
	Klinik Pratama Kita	–	
7. Kuantan Tengah	dr. Puspita Sari	1 484	
	drg. Arni Suharti	218	
	Kari	10 112	
	Klinik dr. Taswin	5 460	
	Klinik Duta Kuansing Medika	12 954	
	Klinik Kari Medika	1 876	
	Klinik Polres Kuansing	1 109	
	Kopah	4 841	
	Teluk Kuantan	13 389	
	dr. H. Korinta Widarsono	–	

Lanjutan Tabel/*Continued Table* 4.2.19

Kecamatan <i>Subdistrict</i>		Unit Pelayanan Kesehatan <i>Health Service Unit</i>	Jumlah Kartu Peserta <i>Number of Participant Card</i>
(1)	(2)	(3)	
8. Sentajo Raya	Sentajo	9 125	
	Sentajo Raya	10 011	
9. Benai	Benai	11 592	
	Klinik Pratama Alifa	4 305	
10. Kuantan Hilir	Baserah	9 998	
11. Pangean	Pangean	15 785	
12. Logas Tanah Darat	dr. Ratna Mega Sary	1 749	
	Perhentian Luas	7 398	
	Sukaraja	9 939	
13. Kuantan Hilir Seberang	Koto Rajo	8 212	
14. Cerenti	Cerenti	13 424	
	Klinik Estate Cerenti	1 613	
	Klinik Prama Medistra77	154	
15. Inuman	Inuman	11 534	
<b>Jumlah/Total</b>		<b>264 737</b>	

Sumber/*Source*: BPJS Kesehatan Cabang Tembilahan / *Healthcare BPJS Branch Tembilahan*

**Tabel**  
**Table** 4.2.20**Banyaknya Klinik KB, Peserta KB Baru, dan Peserta KB Aktif Menurut Kecamatan Di Kabupaten Kuantan Singingi, 2022**  
**Number of Family Planning Clinic, New and Active Acceptor by Subdistrict in Kuantan Singingi Regency, 2022**

	<b>Kecamatan</b> <i>Subdistrict</i>	<b>Klinik KB</b> <i>FP Clinic</i>	<b>Peserta KB Baru</b> <i>New Acceptor</i>	<b>Peserta KB Aktif</b> <i>Active Acceptor</i>
	(1)	(2)	(3)	(4)
1.	Kuantan Mudik	2	150	1 721
2.	Hulu Kuantan	1	19	930
3.	Gunung Toar	2	80	1 260
4.	Pucuk Rantau	1	65	970
5.	Singingi	4	112	3 549
6.	Singingi Hilir	3	58	4 219
7.	Kuantan Tengah	5	99	3 898
8.	Sentajo Raya	1	242	3 472
9.	Benai	1	111	1 500
10.	Kuantan Hilir	1	47	1 491
11.	Pangean	1	177	1 948
12.	Logas Tanah Darat	2	503	2 655
13.	Kuantan Hilir Seberang	1	34	1 196
14.	Cerenti	1	264	1 082
15.	Inuman	1	6	1 361
	<b>Jumlah/Total</b>	<b>27</b>	<b>1 967</b>	<b>31 252</b>

Sumber/Source: Dinas Pengendalian Penduduk, Keluarga Berencana, Pemberdayaan Perempuan, dan Perlindungan Anak Kabupaten Kuantan Singingi /Regional Population Control, Family Planning, Women Empowerment, and Child Protection Office of Kuantan Singingi Regency

**Tabel**  
**Table** 4.2.21

**Banyaknya Peserta KB Aktif Menurut Kecamatan dan Alat Kontrasepsi yang Dipakai di Kabupaten Kuantan Singingi, 2022**

**Number of Active Acceptor by Sub District and Contraception Type in Kuantan Singingi Regency, 2022**

Kecamatan Subdistrict	Jenis Alat Kontrasepsi / Contraception Type				
	IUD	MOP	MOW	Suntik Injecntion	Pil Pill
(1)	(2)	(3)	(4)	(5)	(6)
1. Kuantan Mudik	336	3	59	658	233
2. Hulu Kuantan	23	3	10	663	106
3. Gunung Toar	47	1	33	859	225
4. Pucuk Rantau	31	1	11	662	87
5. Singingi	263	3	133	1 804	764
6. Singingi Hilir	212	11	124	2 595	726
7. Kuantan Tengah	516	10	213	2 233	649
8. Sentajo Raya	298	6	51	2 155	450
9. Benai	134	3	35	927	250
10. Kuantan Hilir	65	6	16	1 149	163
11. Pangean	41	6	17	1 458	278
12. Logas Tanah Darat	244	5	44	1 339	473
13. Kuantan Hilir Seberang	31	3	4	1 035	100
14. Cerenti	30	4	23	836	105
15. Inuman	12	14	26	1 081	155
<b>Jumlah/Total</b>	<b>2 283</b>	<b>79</b>	<b>799</b>	<b>19 454</b>	<b>4 764</b>

Lanjutan Tabel/Continued Table 4.2.21

Kecamatan Subdistrict	Jenis Alat Kontrasepsi / Contraception Type			Jumlah Total
	Kondom Condom	IMP	Lainnya Others	
(1)	(7)	(8)	(9)	(10)
1. Kuantan Mudik	17	400	–	1 706
2. Hulu Kuantan	1	123	–	929
3. Gunung Toar	21	71	–	1 257
4. Pucuk Rantau	3	155	–	950
5. Singingi	103	423	–	3 493
6. Singingi Hilir	98	412	–	4 178
7. Kuantan Tengah	102	131	–	3 854
8. Sentajo Raya	47	437	–	3 444
9. Benai	44	90	–	1 483
10. Kuantan Hilir	5	79	–	1 483
11. Pangean	13	121	–	1 934
12. Logas Tanah Darat	38	479	–	2 622
13. Kuantan Hilir Seberang	5	5	–	1 183
14. Cerenti	28	30	–	1 056
15. Inuman	15	38	–	1 341
<b>Jumlah/Total</b>	<b>540</b>	<b>2 994</b>	<b>–</b>	<b>30 913</b>

Sumber/Source: Dinas Pengendalian Penduduk, Keluarga Berencana, Pemberdayaan Perempuan, dan Perlindungan Anak Kabupaten Kuantan Singingi /Regional Population Control, Family Planning, Women Empowerment, and Child Protection Office of Kuantan Singingi Regency

### 4.3 PERUMAHAN DAN LINGKUNGAN HIDUP HOUSING AND ENVIRONMENT

**Tabel 4.3.1** Sarana dan Prasarana Barang Tidak Bergerak yang Dikelola Dinas Lingkungan Hidup Kabupaten Kuantan Singingi, 2021 dan 2022  
*Number of Infrastructure Managed by Environmental Office of Kuantan Singingi Regency, 2021 and 2022*

Sarana Prasarana Infrastructure	Banyaknya Number	
	2021	2022
(1)	(2)	(3)
1. Bak Sampah / Container Fiber	–	–
2. Container	–	–
3. TPS	28	5
4. Transfer Dipo	–	–
5. Tempat Pembuangan Akhir (TPA)	1	1
6. Unit Pengelolaan Kompos	2	2
7. Kendaraan Roda Tiga (Motor)	5	6
8. Gerobak Sampah	–	11
9. Gerobak Dorong Angkong	–	20
10. Tong Sampah	30	600

Sumber/Source: Dinas Lingkungan Hidup Kabupaten Kuantan Singingi / Regional Environmental Office of Kuantan Singingi Regency



**Tabel** 4.3.2 **Luas Ruang Terbuka Hijau (RTH) Taman Kota, Hutan Kota Median Jalan Serta Pulau–Pulau Jalan yang dikelola Dinas Lingkungan Hidup Kabupaten Kuantan Singingi, 2022**  
**Green Open Space Managed By Environmental Office of Kuantan Singingi Regency, 2022**

Nama Kawasan <i>Region Name</i>	Banyaknya <i>Number</i>
	2022
(1)	(2)
1. Taman Kota	3,55
2. Tempat Berolahraga/Upacara/Ibadah	6,97
3. Hutan Kota	68,05
4. Usaha Estetika	2,90
5. Media Jalan dan Pulau–pulau Jalan	1,08
6. Gerbang Masuk Kota Teluk Kuantan	0,12

Sumber/Source: Dinas Lingkungan Hidup Kabupaten Kuantan Singingi / *Regional Environmental Office of Kuantan Singingi Regency*

**Tabel**  
**Table** 4.3.3

**Jumlah Perusahaan yang Berpotensi Mencemarkan Lingkungan Menurut Kecamatan di Kabupaten Kuantan Singingi Tahun 2018–2022**  
**Number of Firm That Potentially Polute the Environment by Subdistrict in Kuantan Singingi Regency, 2018–2022**

Kecamatan Subdistrict	2018	2019	2020	2021	2022
(1)	(2)	(3)	(4)	(5)	(6)
1. Kuantan Mudik	1	1	1	1	1
2. Hulu Kuantan	2	2	2	2	2
3. Gunung Toar	1	1	1	1	1
4. Pucuk Rantau	3	3	3	3	3
5. Singingi	3	3	3	3	3
6. Singingi Hilir	7	7	7	7	8
7. Kuantan Tengah	14	15	15	15	15
8. Sentajo Raya	1	1	1	1	1
9. Benai	1	1	1	1	1
10. Kuantan Hilir	1	1	1	1	1
11. Pangean	1	1	1	1	1
12. Logas Tanah Darat	1	1	1	1	1
13. Kuantan Hilir Seberang	1	1	1	1	1
14. Cerenti	2	3	3	3	3
15. Inuman	1	1	1	1	1
<b>Jumlah Total</b>	<b>40</b>	<b>42</b>	<b>42</b>	<b>42</b>	<b>43</b>

Sumber/Source: Dinas Lingkungan Hidup Kabupaten Kuantan Singingi / Regional Environmental Office of Kuantan Singingi Regency

#### 4.4 KRIMINALITAS CRIME

**Tabel**  
**Table** 4.4.1

**Banyaknya Kejahatan yang Terjadi Menurut Bulan dan Jenis Tindak Pidana di Wilayah Hukum Polres Kuantan Singingi, 2022**

***Number of Crimes Happened by Month and Type in Kuantan Singingi Regency, 2022***

<b>Bulan Month</b>		<b>Pencurian Theft</b>	<b>Curanmor Motor Vehicle Theft</b>	<b>Penganiayaan Persecution</b>	<b>Pembunuhan Murder</b>	<b>Pemerasan Extortion</b>	<b>Pemeriksaan Rape</b>
(1)		(2)	(3)	(4)	(5)	(6)	(7)
1.	Januari	4	–	2	–	–	–
2.	Februari	1	–	6	–	–	–
3.	Maret	–	1	7	–	–	–
4.	April	–	1	2	–	–	–
5.	Mei	1	–	2	–	–	–
6.	Juni	–	1	4	–	–	–
7.	Juli	1	–	3	–	–	–
8.	Agustus	–	1	3	1	–	–
9.	September	–	1	2	1	–	–
10.	Oktober	1	2	4	–	–	–
11.	November	2	–	5	–	–	–
12.	Desember	–	–	–	–	–	–
<b>Jumlah Total</b>		<b>10</b>	<b>7</b>	<b>40</b>	<b>2</b>	<b>–</b>	<b>–</b>

Lanjutan Tabel/*Continued Table* 4.4.1

<b>Bulan Month</b>		<b>Pengrusakan Destruction</b>	<b>Perjudian Gambling</b>	<b>Penipuan Fraud</b>	<b>Narkotika Narcotics</b>	<b>Penebangan Liar Illegal Logging</b>	<b>Penambangan Tanpa Izin Illegal Mining</b>
<b>(1)</b>		<b>(8)</b>	<b>(9)</b>	<b>(10)</b>	<b>(11)</b>	<b>(12)</b>	<b>(13)</b>
1.	Januari	–	–	–	6	–	–
2.	Februari	1	–	2	6	–	2
3.	Maret	–	–	–	8	–	1
4.	April	1	2	2	4	1	–
5.	Mei	–	–	–	4	–	–
6.	Juni	–	1	1	9	–	–
7.	Juli	–	–	1	5	–	–
8.	Agustus	–	5	–	3	–	–
9.	September	–	2	3	3	–	2
10.	Oktober	–	–	1	13	1	–
11.	November	–	3	2	11	–	1
12.	Desember	1	1	–	–	–	3
<b>Jumlah Total</b>		<b>3</b>	<b>14</b>	<b>12</b>	<b>72</b>	<b>2</b>	<b>9</b>

Sumber/*Source*: Kepolisian Resort Kabupaten Kuantan Singingi / *Resort Police of Kuantan Singingi Regency*

**Tabel**  
**Table** 4.4.2

**Banyaknya Pelanggaran serta Denda Perkara Tilang Menurut Bulan di Wilayah Hukum Polres Kuantan Singingi, 2022**  
**Number of Traffic Violation and Fine by Month in Kuantan Singingi Regency, 2022**

Bulan Month	Jumlah Total	Penindakan Action		Denda Perkara Tilang (RP) Fine (IDR)
		Tilang A Ticket	Teguran Reprimand	
(1)	(2)	(3)	(4)	(5)
1. Januari	297	77	220	18 473 000
2. Februari	229	69	160	18 832 000
3. Maret	876	133	743	13 998 000
4. April	313	101	212	30 095 000
5. Mei	1 015	523	492	7 706 000
6. Juni	1 325	567	758	109 429 000
7. Juli	585	221	364	35 366 000
8. Agustus	302	88	214	36 497 000
9. September	624	258	366	29 784 000
10. Oktober	1 159	425	734	60 277 000
11. November	...	...	...	...
12. Desember	...	...	...	...
<b>Jumlah Total</b>	...	...	...	...

Sumber/Source: Kepolisian Resort Kabupaten Kuantan Singingi / Resort Police of Kuantan Singingi Regency

**Tabel**  
**Table** 4.4.3**Banyaknya Kecelakaan Lalu Lintas yang Terjadi menurut Bulan di Wilayah Hukum Polres Kuantan Singingi, 2022**  
**Number of Traffic Accident by Month in Kuantan Singingi Regency, 2022**

Bulan Month	Kecelakaan Accident	Korban Victim			Jumlah Korban Total Victim	Kerugian (RP) Loss (IDR)
		Meninggal Died	Luka Berat Seriously injured	Luka Berat Minor injuries		
(1)	(2)	(3)	(4)	(5)	(6)	(7)
1. Januari	6	1	–	9	10	39 000 000
2. Februari	9	1	–	13	14	11 600 000
3. Maret	10	3	1	10	14	24 500 000
4. April	7	2	–	7	9	63 500 000
5. Mei	8	2	–	11	13	96 500 000
6. Juni	9	3	–	11	14	32 000 000
7. Juli	6	1	–	9	10	17 500 000
8. Agustus	7	4	–	10	14	22 000 000
9. September	13	3	–	19	22	83 000 000
10. Oktober	2	1	–	2	3	5 000 000
11. November	7	1	–	9	10	32 000 000
12. Desember	9	1	–	14	15	26 000 000
<b>Jumlah Total</b>	<b>93</b>	<b>23</b>	<b>1</b>	<b>124</b>	<b>148</b>	<b>452 600 000</b>

Sumber/Source: Kepolisian Resort Kabupaten Kuantan Singingi / Resort Police of Kuantan Singingi Regency

**Tabel**  
**Table** 4.4.4**Jumlah Tahanan / Narapidana Menurut Jenis Kelamin  
di Lembaga Pemasyarakatan Kelas IIB Teluk Kuantan,  
2022**  
**Number of Prisoner / Convict by Sex in Class IIB Prison of  
Teluk Kuantan, 2022**

<b>Tahanan / Narapidana Prisoner / Convict</b>	<b>Laki-laki Male</b>	<b>Perempuan Female</b>	<b>Jumlah Total</b>
(1)	(2)	(3)	(4)
1. Tahanan / Prisoner			
a. Dewasa	36	3	39
b. Anak	–	–	–
3. Narapidana / Convict			
a. Dewasa	304	3	307
b. Anak	–	–	–
<b>Jumlah/Total</b>	<b>340</b>	<b>6</b>	<b>346</b>

Sumber/Source: Lembaga Pemasyarakatan Kelas IIB Teluk Kuantan / Class IIB Prison of Teluk Kuantan

#### 4.5 AGAMA DAN SOSIAL LAINNYA RELIGION AND OTHER SOCIAL AFFAIRS

**Tabel** 4.5.1 **Jumlah Tempat Peribadatan Menurut Kecamatan di Kabupaten Kuantan Singingi, 2022**  
**Table** 4.5.1 **Number of Places of Worship by Subdistrict and Religion in Kuantan Singingi Regency, 2022**

Kecamatan Subdistrict	Masjid Mosque	Mushola Pray Room	Gereja Protestan Protestant Church	Gereja Katholik Catholic Church	Pura Temple	Vihara
(1)	(2)	(3)	(4)	(5)	(6)	(7)
1. Kuantan Mudik	33	78	–	–	–	–
2. Hulu Kuantan	16	64	–	–	–	–
3. Gunung Toar	16	34	–	–	–	–
4. Pucuk Rantau	13	20	–	–	–	–
5. Singingi	31	95	–	–	–	–
6. Singingi Hilir	47	132	–	–	–	–
7. Kuantan Tengah	54	164	–	–	–	1
8. Sentajo Raya	32	54	–	–	–	–
9. Benai	27	89	–	–	–	–
10. Kuantan Hilir	20	35	–	–	–	–
11. Pangean	25	110	–	–	–	–
12. Logas Tanah Darat	28	62	–	–	–	–
13. Kuantan Hilir Seberang	12	41	–	–	–	–
14. Cerenti	21	30	–	–	–	–
15. Inuman	20	57	–	–	–	–
<b>Kuantan Singingi</b>	<b>395</b>	<b>1 065</b>	<b>–</b>	<b>–</b>	<b>–</b>	<b>1</b>

Catatan/Note: Tempat peribadatan yang ditampilkan hanya yang telah terdaftar di Kantor Kementerian Agama Kabupaten Kuantan Singingi

Sumber/Source: Kantor Kementerian Agama Kabupaten Kuantan Singingi / Regional Ministry of Religious Affairs Office of Kuantan Singingi Regency



**Tabel**  
**Table 4.5.2****Banyaknya Peristiwa Nikah Serta PNBP Menurut Kecamatan di Kabupaten Kuantan Singingi, 2022**  
**Number of Marriages Along With Non-Tax State Revenue by Subdistrict in Kuantan Singingi Regency, 2022**

Kecamatan Subdistrict		Nikah Marriage	PNBP Non-Tax State Revenue
(1)		(2)	(3)
1.	Kuantan Mudik	176	65
2.	Hulu Kuantan	77	24
3.	Gunung Toar	127	33
4.	Pucuk Rantau	62	13
5.	Singingi	298	188
6.	Singingi Hilir	313	222
7.	Kuantan Tengah	345	168
8.	Sentajo Raya	231	128
9.	Benai	131	35
10.	Kuantan Hilir	98	27
11.	Pangean	154	45
12.	Logas Tanah Darat	165	108
13.	Kuantan Hilir Seberang	62	16
14.	Cerenti	117	34
15.	Inuman	119	15
<b>Kuantan Singingi</b>		<b>2 475</b>	<b>1 121</b>

Sumber/Source: Kantor Kementerian Agama Kabupaten Kuantan Singingi / Regional Ministry of Religious Affairs Office of Kuantan Singingi Regency

**Tabel**  
**Table** 4.5.3**Banyaknya Ulama, Mubaligh, Khatib, dan Penyuluh Agama Menurut Kecamatan di Kabupaten Kuantan Singingi, 2022**  
**Number of Moslem Teachers by Subdistrict in Kuantan Singingi Regency, 2022**

	<b>Kecamatan Subdistrict</b>	<b>Ulama dan Mubaligh</b>	<b>Khatib</b>	<b>Penyuluh Agama</b>	<b>Jumlah Total</b>
	(1)	(2)	(3)	(4)	(5)
1.	Kuantan Mudik	162	146	7	315
2.	Hulu Kuantan	30	30	7	67
3.	Gunung Toar	75	68	8	151
4.	Pucuk Rantau	20	19	5	44
5.	Singingi	128	142	6	276
6.	Singingi Hilir	14	113	7	134
7.	Kuantan Tengah	116	96	8	220
8.	Sentajo Raya	23	23	5	51
9.	Benai	33	60	7	100
10.	Kuantan Hilir	76	76	7	159
11.	Pangean	26	92	7	125
12.	Logas Tanah Darat	51	92	6	149
13.	Kuantan Hilir Seberang	36	62	5	103
14.	Cerenti	30	30	6	66
15.	Inuman	39	72	8	119
<b>Kuantan Singingi</b>		<b>859</b>	<b>1 121</b>	<b>99</b>	<b>2 079</b>

Sumber/Source: Kantor Kementerian Agama Kabupaten Kuantan Singingi / Regional Ministry of Religious Affairs Office of Kuantan Singingi Regency

**Tabel 4.5.4** Banyaknya Jemaah Haji yang Berangkat Menurut Jenis Kelamin dan Kecamatan di Kabupaten Kuantan Singingi, 2022  
**Number of Pilgrims Departured by Sex and Subdistrict in Kuantan Singingi Regency, 2022**

Kecamatan Subdistrict		Laki-laki Male	Perempuan Female	Jumlah Total
(1)	(2)	(3)	(5)	
1.	Kuantan Mudik	2	4	6
2.	Hulu Kuantan	–	–	–
3.	Gunung Toar	–	1	1
4.	Pucuk Rantau	1	1	2
5.	Singingi	18	22	40
6.	Singingi Hilir	3	3	6
7.	Kuantan Tengah	9	10	19
8.	Sentajo Raya	6	4	10
9.	Benai	2	2	4
10.	Kuantan Hilir	3	2	5
11.	Pangean	1	–	1
12.	Logas Tanah Darat	7	5	12
13.	Kuantan Hilir Seberang	1	1	2
14.	Cerenti	1	1	2
15.	Inuman	1	3	4
<b>Kuantan Singingi</b>		<b>55</b>	<b>59</b>	<b>114</b>

Sumber/Source: Kantor Kementerian Agama Kabupaten Kuantan Singingi / Regional Ministry of Religious Affairs Office of Kuantan Singingi Regency

**Tabel**  
**Table 4.5.5****Jumlah Orang yang Berqurban, Serta Hewan Qurban di Kabupaten Kuantan Singingi, 2022**  
**Number of Population Who Did “Qurban”, and Number of Cattle (“Qurban”) in Kuantan Singingi Regency, 2022**

	Kecamatan Subdistrict	Peserta Participant	Jenis Hewan Qurban			Jumlah yang Dibagikan (kk)
			Kerbau	Sapi	Kambing	
	(1)	(2)	(3)	(4)	(5)	(6)
1.	Kuantan Mudik	1 591	9	212	44	...
2.	Hulu Kuantan	662	13	81	4	...
3.	Gunung Toar	867	13	109	13	...
4.	Pucuk Rantau	378	2	51	7	...
5.	Singingi	2 891	37	367	63	...
6.	Singingi Hilir	3 556	98	408	14	...
7.	Kuantan Tengah	4 140	23	545	164	...
8.	Sentajo Raya	2 319	3	321	51	...
9.	Benai	1 292	36	147	11	...
10.	Kuantan Hilir	1 059	10	138	23	...
11.	Pangean	1 490	6	203	27	...
12.	Logas Tanah Darat	1 393	–	195	28	...
13.	Kuantan Hilir Seberang	537	1	75	5	...
14.	Cerenti	1 020	6	138	12	...
15.	Inuman	1 059	1	150	2	...
<b>Kuantan Singingi</b>		<b>24 254</b>	<b>258</b>	<b>3 140</b>	<b>468</b>	<b>...</b>

Sumber/Source: Kantor Kementerian Agama Kabupaten Kuantan Singingi / Regional Ministry of Religious Affairs Office of Kuantan Singingi Regency

**Tabel**  
**Table 4.5.6**

**Jumlah Desa<sup>1</sup>/Kelurahan yang Mengalami Bencana Alam<sup>2</sup>  
Menurut Kecamatan di Kabupaten Kuantan Singingi,  
2019–2021**  
**Number of Villages<sup>1</sup>/Kelurahan that Had Natural Disaster<sup>2</sup>  
by Subdistrict in Kuantan Singingi Regency, 2019 –2021**

Kecamatan Subdistrict	Banjir/Flood		
	2019	2020	2021
(1)	(2)	(3)	(4)
1. Kuantan Mudik	18	21	9
2. Hulu Kuantan	5	3	5
3. Gunung Toar	5	4	4
4. Pucuk Rantau	1	–	7
5. Singingi	–	5	5
6. Singingi Hilir	3	–	–
7. Kuantan Tengah	11	3	–
8. Sentajo Raya	5	4	1
9. Benai	11	12	–
10. Kuantan Hilir	4	2	7
11. Pangean	16	16	16
12. Logas Tanah Darat	7	2	4
13. Kuantan Hilir Seberang	11	11	9
14. Cerenti	9	8	1
15. Inuman	14	10	9
<b>Kuantan Singingi</b>	<b>120</b>	<b>101</b>	<b>77</b>

Lanjutan Tabel/*Continued Table* 4.5.6

Kecamatan Subdistrict	Gempa Bumi/ <i>Earthquake</i>		
	2019	2020	2021
(1)	(5)	(6)	(7)
1. Kuantan Mudik	–	–	–
2. Hulu Kuantan	–	–	–
3. Gunung Toar	–	–	–
4. Pucuk Rantau	–	–	–
5. Singingi	–	–	–
6. Singingi Hilir	–	–	–
7. Kuantan Tengah	–	–	–
8. Sentajo Raya	–	–	–
9. Benai	–	–	–
10. Kuantan Hilir	–	–	–
11. Pangean	–	–	–
12. Logas Tanah Darat	–	–	–
13. Kuantan Hilir Seberang	–	–	–
14. Cerenti	–	–	–
15. Inuman	–	–	–
<b>Kuantan Singingi</b>	–	–	–

Lanjutan Tabel/Continued Table 4.5.6

Kecamatan Subdistrict	Tanah Longsor/Landslide		
	2019	2020	2021
(1)	(8)	(9)	(10)
1. Kuantan Mudik	2	1	3
2. Hulu Kuantan	–	–	–
3. Gunung Toar	–	–	–
4. Pucuk Rantau	–	–	–
5. Singingi	–	–	–
6. Singingi Hilir	–	–	–
7. Kuantan Tengah	–	–	–
8. Sentajo Raya	–	1	1
9. Benai	–	1	–
10. Kuantan Hilir	–	–	–
11. Pangean	1	–	–
12. Logas Tanah Darat	–	1	–
13. Kuantan Hilir Seberang	–	–	–
14. Cerenti	–	–	1
15. Inuman	1	–	2
<b>Kuantan Singingi</b>	<b>4</b>	<b>4</b>	<b>7</b>

Catatan/Note: <sup>1</sup> Desa pada tabel ini termasuk Unit Permukiman Transmigrasi (UPT) yang masih dibina oleh kementerian terkait dan nagari di Provinsi Sumatera Barat/Villages in this table are included in Transmigration Settlement Unit which is still fostered by the relevant ministries and the nagari in the Province of Sumatera Barat

<sup>2</sup> Kejadian dalam setahun sebelum tahun pencacahan/Occured during the last one year before the enumeration years

Sumber/Source: BPS, Pendataan Potensi Desa (Podes)/BPS–Statistics Indonesia, Village Potential Data Collecting

**Tabel**  
**Table** 4.5.7**Banyaknya LSM, Organisasi Masyarakat dan Yayasan Menurut Kecamatan di Kabupaten Kuantan Singingi, 2021 dan 2022**  
**Number of CSO, Community Organization, and Foundation by Subdistrict in Kuantan Singingi Regency, 2021 and 2022**

Kecamatan <i>Subdistrict</i>	2021		
	LSM CSO	Organisasi Masyarakat <i>Community Organization</i>	Yayasan <i>Foundation</i>
(1)	(2)	(3)	(4)
1. Kuantan Mudik	–	1	–
2. Hulu Kuantan	–	–	–
3. Gunung Toar	–	–	1
4. Pucuk Rantau	–	–	–
5. Singingi	1	12	1
6. Singingi Hilir	–	5	2
7. Kuantan Tengah	8	21	2
8. Sentajo Raya	–	1	–
9. Benai	–	–	1
10. Kuantan Hilir	–	–	1
11. Pangean	–	2	3
12. Logas Tanah Darat	–	2	–
13. Kuantan Hilir Seberang	–	–	–
14. Cerenti	–	–	–
15. Inuman	–	–	–
<b>Kuantan Singingi</b>	<b>9</b>	<b>44</b>	<b>11</b>



Lanjutan Tabel/Continued Table 4.5.7

Kecamatan Subdistrict	2022		
	LSM CSO	Organisasi Masyarakat Community Organization	Yayasan Foundation
(1)	(2)	(3)	(4)
1. Kuantan Mudik	8	–	3
2. Hulu Kuantan	1	–	–
3. Gunung Toar	–	–	2
4. Pucuk Rantau	–	–	–
5. Singingi	17	–	1
6. Singingi Hilir	8	–	–
7. Kuantan Tengah	67	7	21
8. Sentajo Raya	6	–	1
9. Benai	5	1	3
10. Kuantan Hilir	3	–	1
11. Pangean	8	–	3
12. Logas Tanah Darat	8	2	–
13. Kuantan Hilir Seberang	–	–	–
14. Cerenti	1	1	–
15. Inuman	–	–	–
<b>Kuantan Singingi</b>	<b>132</b>	<b>11</b>	<b>35</b>

Sumber/Source: Badan Kesatuan Bangsa dan Politik Kabupaten Kuantan Singingi / National Unity and Politics Agency of Kuantan Singingi Regency

**Tabel**  
**Table 4.5.8****Jumlah Keluarga Menurut Kecamatan dan Klasifikasi  
Keluarga di Kabupaten Kuantan Singingi Tahun 2022**  
**Number of Households by Sub District and Households  
Classification in Kuantan Singingi Regency, 2022**

Kecamatan Subdistrict	Keluarga Sejahtera Prosperousity				Total
	I	II	III	III+	
(1)	(2)	(3)	(4)	(5)	(6)
1. Kuantan Mudik	280	600	574	1 383	2 837
2. Hulu Kuantan	814	679	477	852	2 822
3. Gunung Toar	279	513	421	1 137	2 350
4. Pucuk Rantau	89	176	203	666	1 134
5. Singingi	613	588	463	964	2 628
6. Singingi Hilir	402	534	454	1 070	2 460
7. Kuantan Tengah	296	476	392	961	2 125
8. Sentajo Raya	285	535	499	1 394	2 713
9. Benai	683	1 221	1 190	3 423	6 517
10. Kuantan Hilir	502	988	799	1 824	4 113
11. Pangean	606	799	696	1 432	3 533
12. Logas Tanah Darat	173	301	218	603	1 295
13. Kuantan Hilir Seberang	771	1 240	998	2 619	5 628
14. Cerenti	680	1 477	1 182	2 780	6 119
15. Inuman	623	1 483	1 323	3 265	6 694
<b>Kuantan Singingi</b>	<b>7 096</b>	<b>11 610</b>	<b>9 889</b>	<b>24 373</b>	<b>52 968</b>

Sumber/Source: Dinas Sosial, Pemberdayaan Masyarakat dan Desa Kabupaten Kuantan Singingi / Regional Social, Community and Village Empowerment Office of Kuantan Singingi Regency

**Tabel** 4.5.9 **Nama Panti Asuhan dan Jumlah Anak Asuh di Kabupaten Kuantan Singingi, 2022**  
**Name of Orphanage and Orphans In Kuantan Singingi Regency, 2022**

Nama Panti Asuhan <i>Name of Orphanage</i>		Alamat <i>Address</i>	Banyak Anak Asuh <i>Number of Orphans</i>
(1)		(2)	(3)
1.	Panti Asuhan Putri Aisyiyah	Jl. Kamboja Perumnas Topan Kec. Kuantan Tengah	25
2.	Panti Asuhan Generasi Harapan	Desa Beringin Teluk Kuantan Kec. Kuantan Tengah	33
3.	Panti Asuhan Darussalam	Jl Raya Provinsi Dusun Penghijauan, Pasar Baru Pangean Kec. Pangean	32
4.	Panti Asuhan Baihaqi Umar	Desa Beringin Teluk Kuantan Kec. Kuantan Tengah	...
5.	Panti Asuhan Barokah	Kelurahan Koto Peraku Kec. Cerenti	...
<b>Jumlah / Total</b>			...

Sumber/Source: Dinas Sosial, Pemberdayaan Masyarakat dan Desa Kabupaten Kuantan Singingi / *Regional Social, Community and Village Empowerment Office of Kuantan Singingi Regency*

#### 4.6 KEMISKINAN POVERTY

**Tabel 4.6.1** **Garis Kemiskinan, Jumlah, dan Persentase Penduduk Miskin di Kabupaten Kuantan Singingi, 2010–2022**  
*Poverty Line, Number, and Percentage of Poor People in Kuantan Singingi Regency, 2010–2022*

Tahun Year	Garis Kemiskinan (rupiah/kapita/bulan) Poverty Line (rupiah/capita/month)	Jumlah Penduduk Miskin (ribu) Number of Poor People (thousand)	Persentase Penduduk Miskin Percentage of Poor People
(1)	(2)	(3)	(4)
2010	325 060	36,70	12,57
2011	352 245	31,07	10,19
2012	371 530	31,26	10,29
2013	400 655	34,71	11,28
2014	422 691	33,52	10,75
2015	441 315	34,10	10,80
2016	468 199	31,22	9,85
2017	497 747	31,95	9,97
2018	521 591	32,10	9,92
2019	545 403	31,22	9,56
2021	580 453	29,34	8,91
2022	599 163	28,90	8,97
<b>2022</b>	<b>638 678</b>	<b>26,61</b>	<b>8,24</b>

Sumber/Source: BPS, Survei Sosial Ekonomi Nasional Maret/BPS–Statistics Indonesia, March National Socioeconomic Survey

**Tabel**  
**Table** 4.6.2**Indeks Kedalaman Kemiskinan dan Indeks Keparahan Kemiskinan di Kabupaten Kuantan Singingi 2010–2022**  
**Poverty Gap Index and Poverty Severity Index in Kuantan Singingi Regency, 2010–2022**

Tahun Year	Indeks Kedalaman Kemiskinan Poverty Gap Index	Indeks Keparahan Kemiskinan Poverty Severity Index
(1)	(2)	(3)
2010	2,05	0,47
2011	1,60	0,36
2012	1,52	0,38
2013	1,89	0,51
2014	1,42	0,31
2015	1,48	0,36
2016	1,45	0,33
2017	1,47	0,35
2018	1,36	0,30
2019	1,28	0,32
2021	1,44	0,32
2022	1,14	0,23
<b>2022</b>	<b>1,18</b>	<b>0,26</b>

Sumber/Source: BPS, Survei Sosial Ekonomi Nasional Maret/BPS–Statistics Indonesia, March National Socioeconomic Survey

# PERTANIAN, KEHUTANAN, PETERNAKAN DAN PERIKANAN

*Agriculture, Forestry, Livestock,  
and Fishery*

5



**235.629,93 ha**

kebun kelapa sawit tersebar di Kabupaten Kuantan Singingi pada tahun 2022

*235.629,93 ha planted area of oil palm spread across  
Kuantan Singingi Regency*

Wilayah dengan luas  
area kebun kelapa sawit  
terluas di Kabupaten  
Kuantan Singingi tahun 2022

*Regions with the widest planted  
area of oil palm in Kuantan  
Singingi Regency in 2022*

Pucuk  
Rantau **39.853,90 ha**

Singingi  
Hilir **36.448,50 ha**

Kuantan  
Mudik **31.083,36 ha**



**PENJELASAN TEKNIS**

1. **Lahan sawah** adalah lahan pertanian yang berpetak-petak dan dibatasi oleh pematang (galangan), saluran untuk menahan/ menyalurkan air, yang biasanya ditanami padi sawah tanpa memandang dari mana diperoleh atau status lahan tersebut. Lahan yang dimaksud termasuk lahan yang terdaftar di Pajak Bumi Bangunan, luran Pembangunan Daerah, lahan bengkok, lahan serobotan, lahan rawa yang ditanami padi dan lahan bekas tanaman tahunan yang telah dijadikan sawah, baik yang ditanami padi, palawija atau tanaman semusim lainnya.
2. **Tegal/Kebun** adalah lahan pertanian bukan sawah (lahan kering) yang ditanami tanaman semusim atau tahunan dan terpisah dengan halaman sekitar rumah serta penggunaannya tidak berpindah pindah.
3. **Ladang/Huma** adalah lahan pertanian bukan sawah (lahan kering) yang biasanya ditanami tanaman semusim dan penggunaannya hanya semusim atau dua musim, kemudian akan ditinggalkan bila sudah tidak subur lagi (berpindah-pindah). Kemungkinan lahan ini beberapa tahun kemudian akan dikerjakan kembali jika sudah subur.

**TECHNICAL NOTES**

1. **Wetland** is agricultural land that separated by small dykes to resist water, where the main crop is usually wetland paddy without considering where it is got from or the status of the land. It includes the land that is registered at land income tax office, regional development contribution, 'bengkok' land, illegal ownership, swamps for rice cultivation, and annual crop land mark that has been used as rice field, which are both planted with paddy, secondary crops or the other seasonal crops.
2. **Dry field/Garden** is an dryland (unirrigated land) which is planted with seasonal or annual crops and separately from the yard around the house without shifting
3. **Unirrigated agricultural field /Shifting cultivation land** is dryland (unirrigated land) that usually is cultivated for seasonal crops and utilized only for one or two seasons, then it will be left when it is not fertile (shifting). Maybe, this land will be used again in a few years if it has been fertile.



4. **Lahan yang sementara tidak diusahakan** adalah lahan yang biasanya diusahakan tetapi untuk sementara (lebih dari 1 (satu) tahun tetapi kurang dari atau sama dengan 2 (dua) tahun) tidak diusahakan, termasuk lahan sawah yang tidak diusahakan selama lebih dari 2 (dua) tahun.
4. *Temporarily unused land is land that is regularly used but temporarily (more than a year but less or equal than two years) is unused, it includes wetland that is not cultivated more than two years.*
5. Data pokok tanaman pangan yang dikumpulkan adalah luas panen dan produktivitas (hasil per hektar). Produksi tanaman pangan merupakan hasil perkalian antara luas panen dengan produktivitas. Pengumpulan data luas panen dilakukan setiap bulan dengan pendekatan area kecamatan di seluruh wilayah Indonesia. Pengumpulan data produktivitas dilakukan melalui pengukuran langsung pada plot ubinan berukuran 2½ m x 2½ m. Pengumpulan data produktivitas dilakukan setiap subround (empat bulanan) pada waktu panen petani.
5. *The main food crops data collected consists of harvested area and productivity (yield per hectare). Food crops production is generated by harvested area multiplied by productivity. The harvested area data is collected every month using sub Subdistrict area approach in all sub Subdistrict in Indonesia. The productivity data collection is conducted by a direct measurement in 2½m x 2½m crop cutting plot. The productivity measurement is conducted in every subround (four monthly) at the time when farmers are harvesting their crops.*
6. Data produksi padi dan palawija yang disajikan adalah dalam kualitas: gabah kering giling (padi), pipilan kering (jagung), biji kering (kedelai dan kacang tanah), dan umbi basah (ubi kayu dan ubi jalar).
6. *Production of paddy and secondary crops data are presented in the form of: dry unhusked rice (paddy), dry loose maize (maize), dry shells crops (soybeans and peanuts), and fresh roots (cassava and sweet potatoes).*

**7. Tanaman sayuran dan buah-buahan semusim**

**Tanaman sayuran semusim** adalah tanaman sumber vitamin, garam mineral dan lain-lain yang dikonsumsi dari bagian tanaman yang berupa daun, bunga, buah, dan umbinya, yang berumur kurang dari satu tahun.

**Tanaman buah-buahan semusim** adalah tanaman sumber vitamin, garam mineral, dan lain-lain yang dikonsumsi dari bagian tanaman yang berupa buah, berumur kurang dari satu tahun, tidak berbentuk pohon/rumpun tetapi menjalar dan berbatang lunak.

**8. Tanaman buah-buahan dan sayuran tahunan**

**Tanaman buah-buahan tahunan** adalah tanaman sumber vitamin, garam mineral, dan lain-lain yang dikonsumsi dari bagian tanaman yang berupa buah dan merupakan tanaman tahunan.

**Tanaman sayuran tahunan** adalah tanaman sumber vitamin, garam mineral, dan lain-lain yang dikonsumsi dari bagian tanaman yang berupa daun dan atau buah yang berumur lebih dari satu tahun.

**9. Tanaman biofarmaka** adalah tanaman yang bermanfaat untuk obat-obatan, kosmetik, dan kesehatan yang dikonsumsi atau digunakan dari bagian-bagian

**7. Seasonal vegetable and fruit plants**

**Seasonal vegetable plants** are plants which are the sources of vitamin, mineral salt, etc, consumed from the part of the plant in the form of leaf, flower, fruit, and root with the age of less than one year.

**Seasonal fruit plants** are plants which are the sources of vitamin, mineral salt, etc, consumed from the part of the plant in the form of fruits. These plants are creeps with the age of less than one year.

**8. Annual fruit and vegetable plants**

**Annual fruit plants** are plants which are the sources of vitamin, contained mineral salt, etc, consumed from the part of plant in the form of fruit and more than one year of age.

**Annual vegetable plants** are plants which are the sources of vitamin, contained mineral salt, etc, consumed from the part of the plant in the form of vegetable and more than one year of age.

**9. Medicinal plants** are plants which are useful for medicine. It is consumed from part of the plant such as leaf, flower, fruit, tuber, and root.

tanaman seperti daun, batang, buah, umbi (rimpang) ataupun akar.

**10. Tanaman hias** adalah tanaman yang mempunyai nilai keindahan baik bentuk, warna daun, tajuk maupun bunganya, sering digunakan untuk penghias pekarangan dan lain sebagainya.

**11. Luas panen tanaman hortikultura** adalah luas tanaman sayuran, buah-buahan, biofarmaka, dan tanaman hias yang diambil hasilnya/dipanen pada periode pelaporan.

**12. Luas panen untuk tanaman sayuran** adalah luas tanaman yang dipanen sekaligus/habis/dibongkar dan luas tanaman yang dipanen berkali-kali (lebih dari satu kali)/belum habis.

**Tanaman yang dipanen sekaligus/ habis/dibongkar** adalah tanaman yang sehabis panen langsung dibongkar/dicabut, terdiri dari bawang merah, bawang putih, bawang daun, kentang, kol/kubis, kembang kol, petsai/sawi, wortel, lobak, dan kacang merah.

**Tanaman yang dipanen berkali-kali (lebih dari satu kali)/belum habis** adalah tanaman yang pemanenannya lebih dari satu kali dan biasanya dibongkar apabila panen terakhir sudah tidak memadai lagi, terdiri dari: kacang

**10. Ornamental plants** are plants which have a beauty value, either in shape, colour of leaf or crown of flower, and they are often used as a yard decorator.

**11. Harvested area of horticulture** is area which vegetable, fruit, medicinal and ornamental plant of crop harvested during the period of report.

**12. Harvested area of vegetables** is area of entirely plant harvested/ demolished and plant harvested several times/undemolished.

**Entirely plants harvested/ demolished** are plants usually harvested once and demolished to be substituted by other plants, consisting of: shallots, garlic, leeks, potato, cabbage, cauli flower, mustard green, carrots, chinese radish, and red kidney beans.

**Plants harvested several times/ undemolished** are plants usually harvested more than once and demolished in the case that the last harvest was economically not profitable. They consist of : yard long beans, chili, small chili, mushroom, tomatoes, egg plant, french beans, cucumber, pumpkin/ chajota, swamp cabbage, spinach,

panjang, cabe besar, cabe rawit, jamur, tomat, terung, buncis, ketimun, labu siam, kangkung, bayam, melon, semangka, dan blewah.

*melon, watermelon, and blewah.*

- 13. Produksi hortikultura** adalah hasil menurut bentuk produk dari setiap tanaman sayuran, buah-buahan, biofarmaka dan tanaman hias yang diambil berdasarkan luas yang dipanen/tanaman yang menghasilkan pada bulan/triwulan laporan.
- 13. Horticulture production** is the standard production quantity form of vegetable, fruit, medicinal and ornamental plant based on harvested area/the number of production plants reported monthly/quarterly.
- 14. Kawasan hutan** adalah wilayah tertentu yang berupa hutan, yang ditunjuk dan atau ditetapkan oleh pemerintah untuk dipertahankan keberadaannya sebagai hutan tetap. Hal ini untuk menjamin kepastian hukum mengenai status kawasan hutan, letak batas dan luas suatu wilayah tertentu yang sudah ditunjuk menjadi kawasan hutan tetap.
- 14. Forest Area** is a specific territory of forest ecosystem determined and or decided by the government as a permanent forest. Such decision is important to maintain the size of forest area and to ensure its legitimation and boundary demarcation of permanent forest.
- 15. Hutan Konservasi** adalah kawasan hutan dengan ciri khas tertentu, yang mempunyai fungsi pokok pengawetan keanekaragaman tumbuhan dan satwa serta ekosistemnya.
- 15. Conservation Forest** is a forest area having specific characteristic established for the purposes of conservation of animal and plant species as well as their ecosystem.
- 16. Hutan Lindung** adalah kawasan hutan yang mempunyai fungsi pokok sebagai perlindungan sistem penyangga kehidupan untuk mengatur tata air, mencegah banjir, mengendalikan
- 16. Protection Forest** is a forest area designated to serve life support system, maintain hydrological system, prevent of flood, erosion control, seawater intrusion, and maintain soil fertility.

erosi, mencegah intrusi air laut, dan memelihara kesuburan tanah.

- 17. Hutan Produksi** adalah kawasan hutan yang mempunyai fungsi pokok memproduksi hasil hutan. Hutan produksi terdiri dari Hutan Produksi Tetap (HP), Hutan Produksi Terbatas (HPT), dan Hutan Produksi yang dapat dikonversi.
- 17. *Production Forest*** is a forest area designated mainly to promote sustainable forest production. *Production forest is classified as permanent production forest, limited production forest, and convertible production forest.*
- 18. Rumah Tangga Perikanan Tangkap** adalah rumah tangga yang melakukan kegiatan penangkapan ikan/binatang air lainnya/tanaman air dengan tujuan sebagian/seluruh hasilnya untuk dijual.
- 18. *A capture fishery household*** is a household conducting activities in catching fishes/other aquatic animals/aquatic plants, for which the products are wholly or partly to be sold.
- 19. Rumah Tangga Perikanan Budidaya** adalah rumah tangga yang melakukan kegiatan budidaya ikan/binatang air lainnya/tanaman air dengan tujuan sebagian/seluruh hasilnya untuk dijual.
- 19. *An aquaculture fishery household*** is a household conducting activities in culturing fishes/other aquatic animals/aquatic plants, for which the products are wholly or partly to be sold. *different types of parameters.*

**ULASAN**

Wilayah Kabupaten Kuantan Singingi memiliki lahan yang dikelompokkan menjadi dua kelompok, yaitu lahan pertanian dan lahan bukan pertanian. Karakteristik lahan pertanian inilah yang sangat menentukan naik turunnya produksi hasil pertanian dan juga keragamannya.

**Pertanian Tanaman Pangan**

Pertanian Tanaman Pangan Berdasarkan data dari BPS dan Dinas Pertanian Kabupaten Kuantan Singingi, produksi tanaman pangan di Kabupaten Kuantan Singingi pada tahun 2022 diantaranya produksi Jagung 391,76 ton, Ubi Kayu 1.303,9 ton, Ubi Jalar 14,57 ton, Kacang tanah 80,08 ton, Kedelai 69,21 ton, dan Kacang Hijau 1,82 ton.

**Perkebunan**

Perkebunan mempunyai kedudukan yang penting di dalam pengembangan pertanian baik di tingkat nasional maupun regional. Tanaman perkebunan yang merupakan tanaman perdagangan yang cukup potensial di daerah ini adalah kelapa sawit dan karet. Data luas dan produksi tanaman perkebunan Kabupaten Kuantan Singingi tahun 2022 yang dikumpulkan dari Dinas Pertanian menunjukkan luas areal tanaman perkebunan kelapa sawit 235.629,93 ha, kakao 290,87 ha, dan karet

**DESCRIPTION**

*Kuantan Singingi Regency has land which is grouped into two groups, namely agricultural land and non-agricultural land. It is this characteristic of agricultural land that determines the ups and downs in the production of agricultural products and their diversity.*

**Food Crops**

*Based on the data from BPS-Statistics and Agriculture Office of Kuantan Singingi Regency, the production of food crops in Kuantan Singingi Regency at 2022 consist of the production of corn 391,76 ton, cassava 1.303,9 ton, sweet potato 14,57 ton, peanut 80,08 ton, soybean 69,21 ton, and mung beans 1,82 ton.*

**Estate Crops**

*Estate Crops play an important role in developing agriculture both at National and Regional level. In Kuantan Singingi Regency, palm and rubber are potential in trade sector. The data of plantation areas and production collected by the Agriculture Office in 2022 were recorded at 235.629,93 ha palm tree, cocoa 290,87 ha and rubber 29.617,32 ha. And their production as follows palm tree 405.793,10 ton, cocoa 34,78 ton, and rubber 18.310,03 ton.*

29.617,32 ha. Dengan produksi kelapa sawit 405.793,10 ton, kakao 34,78 ton dan karet 18.310,03 ton.

### **Peternakan**

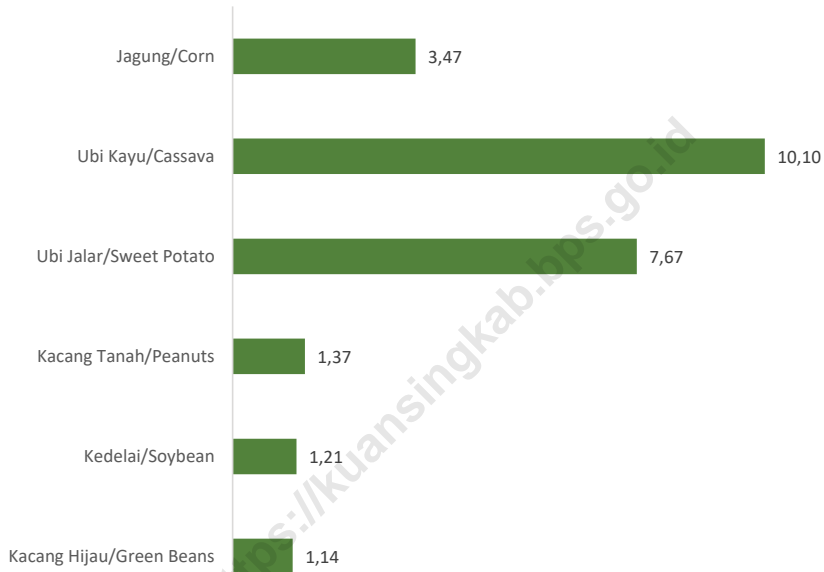
Pada tahun 2022, jumlah ternak di Kabupaten Kuantan Singingi adalah 24.722 sapi, 15.086 kerbau, 34.094 kambing, dan 117 domba. Sementara jumlah ternak unggas di Kabupaten Kuantan Singingi tahun 2022 adalah 138.226 ayam buras, 3.463.150 ayam ras pedaging, 4.706 ayam ras petelur, dan 9.105 itik.

### **Animal Husbandry**

*In 2022, the number of cattle in Kuantan Singingi Regency was 24,722 cows, 15,086 buffaloes, 34,094 goats and 117 sheep. While the number of poultry in Kuantan Singingi Regency in 2022 is 138,226 domestic chickens, 3,463,150 broilers, 4,706 layers, and 9,105 ducks.*

<https://kuansingkab.bps.go.id>

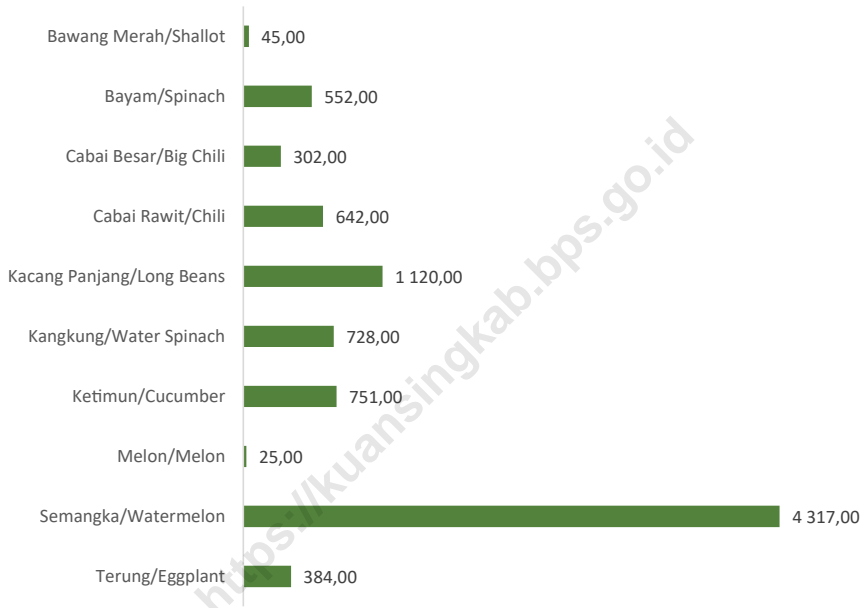
**Gambar 5.1** Produktivitas Palawija di Kabupaten Kuantan Singingi (Ton/Ha), 2022  
**Figures 5.1** Productivity of Second Crop in Kuantan Singingi Regency (Ton/Ha), 2022



Sumber/Source: Dinas Tanaman Pangan, Hortikultura, dan Ketahanan Pangan Kabupaten Kuantan Singingi / Regional Food Crops, Horticulture, and Security Office of Kuantan Singingi Regency

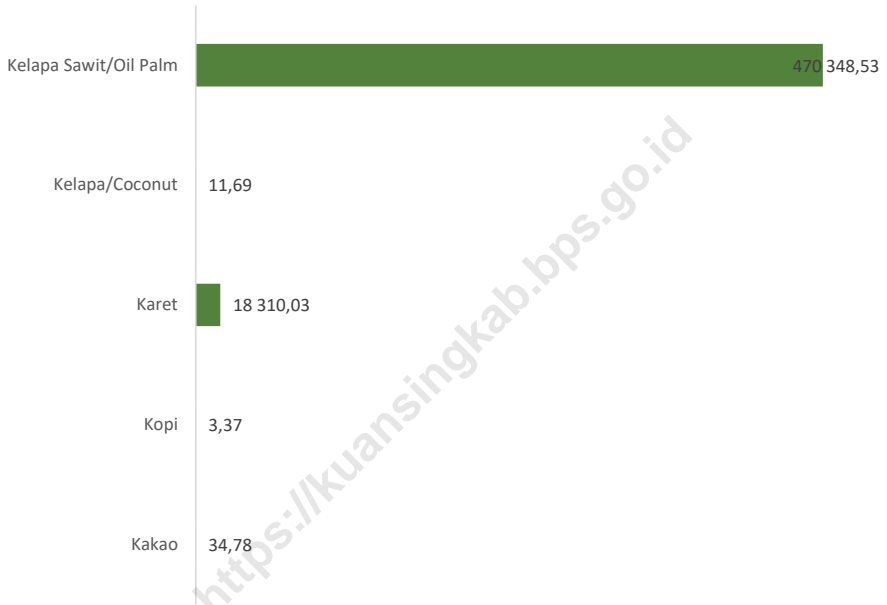


**Gambar 5.2** **Produksi Tanaman Sayuran Menurut Jenis Tanaman di Kabupaten Kuantan Singingi (Kuintal), 2022**  
**Production of Vegetables by Kind of Plant in Kuantan Singingi Regency (Quintal), 2022**



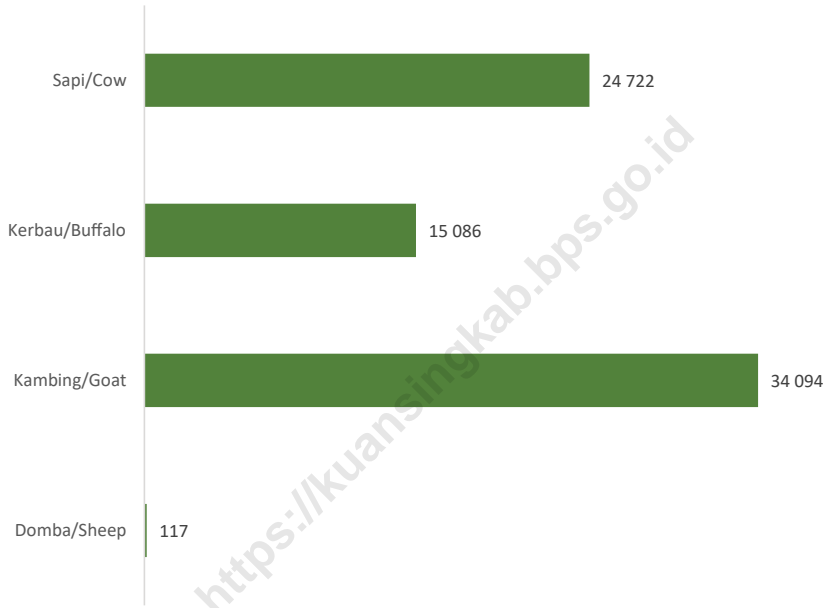
Sumber/Source: BPS, Statistik Pertanian Hortikultura SPH-SBS/BPS-Statistics Indonesia, Agricultural Statistic for Horticulture SPH-SBS

**Gambar 5.3** **Produksi Tanaman Perkebunan di Kabupaten Kuantan Singingi (Ton), 2022**  
**Production of Estate in Kuantan Singingi Regency (Ton), 2022**



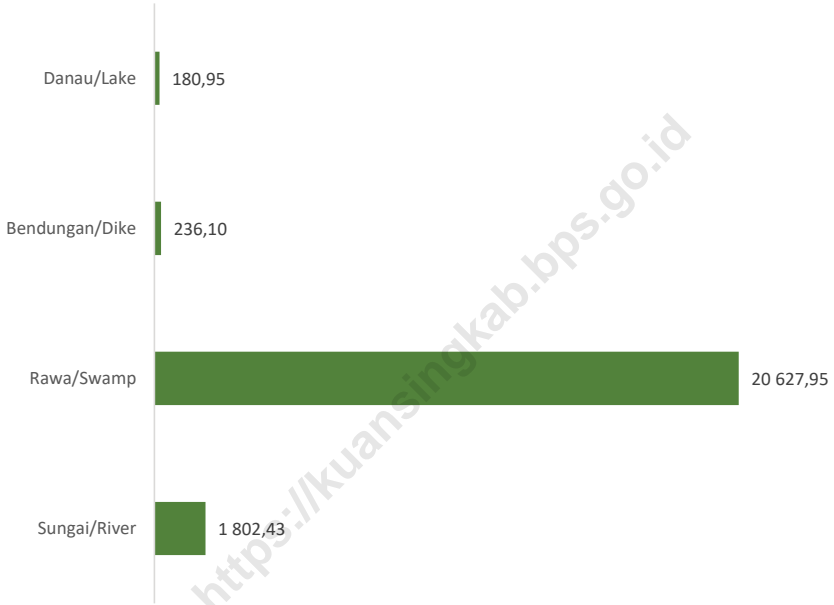
Sumber/Source: Dinas Perkebunan dan Peternakan Kabupaten Kuantan Singingi / Regional Plantation and Animal Husbandry Office of Kuantan Singingi Regency

**Gambar 5.4** Jumlah Ternak Menurut Jenis Ternak di Kabupaten Kuantan Singingi (Ekor), 2022  
**Number of Cattle By Kind of Cattle in Kuantan Singingi Regency (Head), 2022**



Sumber/Source: Dinas Perkebunan dan Peternakan Kabupaten Kuantan Singingi / Regional Plantation and Animal Husbandry Office of Kuantan Singingi Regency

**Gambar 5.5** Luas Areal Perairan Umum di Kabupaten Kuantan Singingi (Ha), 2022  
**Figures 5.5** Area of General Waters in Kuantan Singingi Regency (Ha), 2022



Sumber/Source: Dinas Perikanan Kabupaten Kuantan Singingi / Regional Fishery Office of Kuantan Singingi Regency

**Gambar** 5.6  
**Figures**

**Volume Ikan yang Diperdagangkan Menurut Kecamatan di Kabupaten Kuantan Singingi (Ton), 2022**  
**Volume of Fish Trade by Subdistrict in Kuantan Singingi Regency (Ton), 2022**



Sumber/Source: Dinas Perikanan Kabupaten Kuantan Singingi / Regional Fishery Office of Kuantan Singingi Regency

## 5.1 TANAMAN PANGAN FOOD CROPS

**Tabel 5.1.1** Luas Panen, Produksi dan Produktivitas Padi Menurut Kecamatan (ha) di Kabupaten Kuantan Singingi, 2022  
*Harvested Area, Production, and Productivity of Paddy by Subdistrict in Kuantan Singingi Regency, 2022*

Kecamatan Subdistrict	Luas Panen (ha) <sup>x</sup> Harvested Area (ha) <sup>x</sup>	Produksi (ton GKG) <sup>x</sup> Production (ton GKG) <sup>x</sup>	Produktivitas (ton GKG/ha) <sup>x</sup> Productivity (ton GKG/ ha) <sup>x</sup>
(1)	(2)	(3)	(4)
1. Kuantan Mudik	...	...	...
2. Hulu Kuantan	...	...	...
3. Gunung Toar	...	...	...
4. Pucuk Rantau	...	...	...
5. Singingi	...	...	...
6. Singingi Hilir	...	...	...
7. Kuantan Tengah	...	...	...
8. Sentajo Raya	...	...	...
9. Benai	...	...	...
10. Kuantan Hilir	...	...	...
11. Pangean	...	...	...
12. Logas Tanah Darat	...	...	...
13. Kuantan Hilir Seberang	...	...	...
14. Cerenti	...	...	...
15. Inuman	...	...	...
<b>Kuantan Singingi</b>	<b>4 312,26</b>	<b>18 679,60</b>	<b>...</b>

Catatan/Note: <sup>x</sup> Angka Sementara/ Preliminary figures

Sumber/Source: BPS, Survei Kerangka Sampel Area (KSA) / BPS-Statistics Indonesia, Area Sampling Frame (ASF) Survey

**Tabel**  
**Table** 5.1.2

**Produksi Padi<sup>1</sup> dan Produk Padi Setara Beras Menurut Kecamatan di Kabupaten Kuantan Singingi, 2022**  
**Paddy<sup>1</sup> and Rice Equivalent Production by Subdistrict in Kuantan Singingi Regency, 2022**

Kecamatan Subdistrict		Produksi Padi (ton GKG) <sup>x</sup> Paddy Production (ton GKG) <sup>x</sup>	Produksi Padi Setara Beras (ton Beras) <sup>x</sup> Rice Equivalent Production (ton Rice) <sup>x</sup>
(1)		(2)	(3)
1.	Kuantan Mudik	...	...
2.	Hulu Kuantan	...	...
3.	Gunung Toar	...	...
4.	Pucuk Rantau	...	...
5.	Singingi	...	...
6.	Singingi Hilir	...	...
7.	Kuantan Tengah	...	...
8.	Sentajo Raya	...	...
9.	Benai	...	...
10.	Kuantan Hilir	...	...
11.	Pangean	...	...
12.	Logas Tanah Darat	...	...
13.	Kuantan Hilir Seberang	...	...
14.	Cerenti	...	...
15.	Inuman	...	...
<b>Kuantan Singingi</b>		<b>18 679,60</b>	<b>10 720,30</b>

Catatan/Note: <sup>1</sup> Kualitas produksi gabah kering giling/The production is in term of dry unhusked paddy

<sup>x</sup> Angka Sementara/ Preliminary figures

Sumber/Source: BPS, Survei Kerangka Sampel Area (KSA) / BPS-Statistics Indonesia, Area Sampling Frame (ASF) Survey

**Tabel 5.1.3** Luas Panen, Produksi dan Produktivitas Jagung Menurut Kecamatan di Kabupaten Kuantan Singingi, 2022  
*Harvested Area, Production, and Productivity of Corn by Subdistrict in Kuantan Singingi Regency, 2022*

Kecamatan Subdistrict	Luas Panen (ha) Harvested Area (ha)		Produktivitas (ton/ha) Productivity (ton/ha)	Produksi (ton) Production (ton)
	Panen Berhasil Successful Harvest	Panen Muda Premature Harvest		
(1)	(2)	(3)	(4)	(5)
1. Kuantan Mudik	–	9,00	3,47	31,23
2. Hulu Kuantan	–	1,10	3,47	3,82
3. Gunung Toar	–	2,00	3,47	6,94
4. Pucuk Rantau	1,00	–	3,47	3,47
5. Singingi	–	7,00	3,47	24,29
6. Singingi Hilir	9,00	–	3,47	31,23
7. Kuantan Tengah	17,00	1,50	3,47	64,20
8. Sentajo Raya	5,00	–	3,47	17,35
9. Benai	–	–	3,47	–
10. Kuantan Hilir	–	1,00	3,47	3,47
11. Pangean	3,00	2,00	3,47	17,35
12. Logas Tanah Darat	16,00	–	3,47	55,52
13. Kuantan Hilir Seberang	3,00	6,30	3,47	32,27
14. Cerenti	9,00	2,00	3,47	38,17
15. Inuman	5,00	13,00	3,47	62,46
<b>Kuantan Singingi</b>	<b>68,00</b>	<b>44,90</b>	<b>3,47</b>	<b>391,76</b>

Sumber/Source: Dinas Tanaman Pangan, Hortikultura, dan Ketahanan Pangan Kabupaten Kuantan Singingi / Regional Food Crops, Horticulture, and Security Office of Kuantan Singingi Regency



**Tabel 5.1.4** **Luas Panen, Produksi dan Produktivitas Ubi Kayu Menurut Kecamatan di Kabupaten Kuantan Singingi, 2022**  
*Harvested Area, Production, and Productivity of Cassava by Subdistrict in Kuantan Singingi Regency, 2022*

Kecamatan Subdistrict	Luas Panen (ha) Harvested Area (ha)	Produktivitas (ton/ha) Productivity (ton/ha)	Produksi (ton) Production (ton)
(1)	(2)	(3)	(4)
1. Kuantan Mudik	1,00	10,10	10,10
2. Hulu Kuantan	0,60	10,10	6,06
3. Gunung Toar	4,30	10,10	43,43
4. Pucuk Rantau	2,70	10,10	27,27
5. Singingi	5,00	10,10	50,50
6. Singingi Hilir	7,00	10,10	70,70
7. Kuantan Tengah	17,50	10,10	176,75
8. Sentajo Raya	29,00	10,10	292,90
9. Benai	5,00	10,10	50,50
10. Kuantan Hilir	3,00	10,10	30,30
11. Pangean	5,00	10,10	50,50
12. Logas Tanah Darat	19,00	10,10	191,90
13. Kuantan Hilir Seberang	9,00	10,10	90,90
14. Cerenti	4,00	10,10	40,40
15. Inuman	17,00	10,10	171,70
<b>Kuantan Singingi</b>	<b>129,10</b>	<b>10,10</b>	<b>1 303,91</b>

Sumber/Source: Dinas Tanaman Pangan, Hortikultura, dan Ketahanan Pangan Kabupaten Kuantan Singingi / *Regional Food Crops, Horticulture, and Security Office of Kuantan Singingi Regency*

**Tabel 5.1.5** Luas Panen, Produksi dan Produktivitas Ubi Jalar Menurut Kecamatan di Kabupaten Kuantan Singingi, 2022  
**Table 5.1.5** *Harvested Area, Production, and Productivity of Sweet Potato by Subdistrict in Kuantan Singingi Regency, 2022*

Kecamatan Subdistrict		Luas Panen (ha) Harvested Area (ha)	Produktivitas (ton/ha) Productivity (ton/ha)	Produksi (ton) Production (ton)
(1)		(2)	(3)	(4)
1.	Kuantan Mudik	–	–	–
2.	Hulu Kuantan	–	–	–
3.	Gunung Toar	–	–	–
4.	Pucuk Rantau	–	–	–
5.	Singingi	–	–	–
6.	Singingi Hilir	1,00	7,67	7,67
7.	Kuantan Tengah	–	–	–
8.	Sentajo Raya	–	–	–
9.	Benai	–	–	–
10.	Kuantan Hilir	–	–	–
11.	Pangean	0,50	7,67	3,84
12.	Logas Tanah Darat	–	–	–
13.	Kuantan Hilir Seberang	0,40	7,67	3,07
14.	Cerenti	–	–	–
15.	Inuman	–	–	–
<b>Kuantan Singingi</b>		<b>1,90</b>	<b>7,67</b>	<b>14,57</b>

Sumber/Source: Dinas Tanaman Pangan, Hortikultura, dan Ketahanan Pangan Kabupaten Kuantan Singingi / Regional Food Crops, Horticulture, and Security Office of Kuantan Singingi Regency

**Tabel**  
**Table** 5.1.6

**Luas Panen, Produksi dan Produktivitas Kacang Tanah Menurut Kecamatan di Kabupaten Kuantan Singingi, 2022**  
*Harvested Area, Production, and Productivity of Peanuts by Subdistrict in Kuantan Singingi Regency, 2022*

Kecamatan Subdistrict		Luas Panen (ha) Harvested Area (ha)	Produktivitas (ton/ha) Productivity (ton/ha)	Produksi (ton) Production (ton)
(1)	(2)	(3)	(4)	
1.	Kuantan Mudik	1,00	1,37	1,37
2.	Hulu Kuantan	0,90	1,37	1,23
3.	Gunung Toar	–	–	–
4.	Pucuk Rantau	–	–	–
5.	Singingi	1,00	1,37	1,37
6.	Singingi Hilir	16,00	1,37	21,92
7.	Kuantan Tengah	2,00	1,37	2,74
8.	Sentajo Raya	19,00	1,37	26,03
9.	Benai	3,00	1,37	4,11
10.	Kuantan Hilir	–	–	–
11.	Pangean	1,50	1,37	2,06
12.	Logas Tanah Darat	7,00	1,37	9,59
13.	Kuantan Hilir Seberang	6,60	1,37	9,04
14.	Cerenti	1,60	1,37	2,19
15.	Inuman	2,00	1,37	2,74
<b>Kuantan Singingi</b>		<b>61,60</b>	<b>1,37</b>	<b>84,39</b>

Sumber/Source: Dinas Tanaman Pangan, Hortikultura, dan Ketahanan Pangan Kabupaten Kuantan Singingi / *Regional Food Crops, Horticulture, and Security Office of Kuantan Singingi Regency*

**Tabel 5.1.7** Luas Panen, Produksi dan Produktivitas Kedelai Menurut Kecamatan di Kabupaten Kuantan Singingi, 2022  
**Table 5.1.7** *Harvested Area, Production, and Productivity of Soybean by Subdistrict in Kuantan Singingi Regency, 2022*

Kecamatan Subdistrict		Luas Panen (ha) Harvested Area (ha)	Produktivitas (ton/ha) Productivity (ton/ha)	Produksi (ton) Production (ton)
(1)		(2)	(3)	(4)
1.	Kuantan Mudik	–	–	–
2.	Hulu Kuantan	–	–	–
3.	Gunung Toar	–	–	–
4.	Pucuk Rantau	–	–	–
5.	Singingi	–	–	–
6.	Singingi Hilir	46,00	1,21	55,66
7.	Kuantan Tengah	–	–	–
8.	Sentajo Raya	9,00	1,21	10,89
9.	Benai	–	–	–
10.	Kuantan Hilir	–	–	–
11.	Pangean	–	–	–
12.	Logas Tanah Darat	2,00	1,21	2,42
13.	Kuantan Hilir Seberang	0,10	1,21	0,12
14.	Cerenti	0,10	1,21	0,12
15.	Inuman	–	–	–
<b>Kuantan Singingi</b>		<b>57,20</b>	<b>1,21</b>	<b>69,21</b>

Sumber/Source: Dinas Tanaman Pangan, Hortikultura, dan Ketahanan Pangan Kabupaten Kuantan Singingi / Regional Food Crops, Horticulture, and Security Office of Kuantan Singingi Regency

**Tabel 5.1.8** Luas Panen, Produksi dan Produktivitas Kacang Hijau Menurut Kecamatan di Kabupaten Kuantan Singingi, 2022  
*Harvested Area, Production, and Productivity of Green Beans by Subdistrict in Kuantan Singingi Regency, 2022*

Kecamatan Subdistrict	Luas Panen (ha) Harvested Area (ha)	Produktivitas (ton/ha) Productivity (ton/ha)	Produksi (ton) Production (ton)
(1)	(2)	(3)	(4)
1. Kuantan Mudik	–	–	–
2. Hulu Kuantan	–	–	–
3. Gunung Toar	–	–	–
4. Pucuk Rantau	–	–	–
5. Singingi	–	–	–
6. Singingi Hilir	–	–	–
7. Kuantan Tengah	–	–	–
8. Sentajo Raya	–	–	–
9. Benai	–	–	–
10. Kuantan Hilir	–	–	–
11. Pangean	–	–	–
12. Logas Tanah Darat	–	–	–
13. Kuantan Hilir Seberang	1,10	1,14	1,25
14. Cerenti	0,20	1,14	0,22
15. Inuman	–	–	–
<b>Kuantan Singingi</b>	<b>1,30</b>	<b>1,14</b>	<b>1,48</b>

Sumber/Source: Dinas Tanaman Pangan, Hortikultura, dan Ketahanan Pangan Kabupaten Kuantan Singingi / Regional Food Crops, Horticulture, and Security Office of Kuantan Singingi Regency

## 5.2 HORTIKULTURA HORTICULTURE

**Tabel** 5.2.1 **Luas Panen Tanaman Sayuran Menurut Kecamatan dan Jenis Tanaman di Kabupaten Kuantan Singingi (ha), 2021 dan 2022<sup>x</sup>**  
*Harvested Area of Vegetables by Subdistrict and Kind of Plant in Kuantan Singingi Regency (ha), 2021 and 2022<sup>x</sup>*

Kecamatan Subdistrict	Bawang Daun/Scallion (ha/ha)		Bawang Merah/ Shallots (ha/ha)	
	2021	2022 <sup>x</sup>	2021	2022 <sup>x</sup>
(1)	(2)	(3)	(4)	(5)
1. Kuantan Mudik	–	–	–	–
2. Hulu Kuantan	–	–	–	–
3. Gunung Toar	–	–	–	–
4. Pucuk Rantau	–	–	–	–
5. Singingi	–	–	–	–
6. Singingi Hilir	–	–	–	–
7. Kuantan Tengah	–	–	–	–
8. Sentajo Raya	–	–	–	–
9. Benai	–	–	0	1
10. Kuantan Hilir	–	–	–	–
11. Pangean	–	–	–	–
12. Logas Tanah Darat	–	–	–	–
13. Kuantan Hilir Seberang	–	–	–	–
14. Cerenti	–	–	–	–
15. Inuman	–	–	–	–
<b>Kuantan Singingi</b>	<b>–</b>	<b>–</b>	<b>0</b>	<b>1</b>

Lanjutan Tabel/*Continued Table* 5.2.1

Kecamatan <i>Subdistrict</i>	Bawang Putih/ <i>Garlic</i> (ha/ha)		Bayam/ <i>Spinach</i> (ha/ha)	
	2021	2022 <sup>x</sup>	2021	2022 <sup>x</sup>
(1)	(6)	(7)	(8)	(9)
1. Kuantan Mudik	–	–	17	7
2. Hulu Kuantan	–	–	4	5
3. Gunung Toar	–	–	3	6
4. Pucuk Rantau	–	–	3	2
5. Singingi	–	–	12	11
6. Singingi Hilir	–	–	11	8
7. Kuantan Tengah	–	–	30	41
8. Sentajo Raya	–	–	8	–
9. Benai	–	–	–	–
10. Kuantan Hilir	–	–	12	12
11. Pangean	–	–	1	1
12. Logas Tanah Darat	–	–	–	–
13. Kuantan Hilir Seberang	–	–	5	2
14. Cerenti	–	–	12	11
15. Inuman	–	–	12	12
<b>Kuantan Singingi</b>	<b>–</b>	<b>–</b>	<b>129</b>	<b>118</b>

Lanjutan Tabel/Continued Table 5.2.1

Kecamatan Subdistrict	Buncis/String Bean (ha/ha)		Cabai Rawit/Chili/ Cayenne Pepper (ha/ha)		Kacang Panjang/ Long Beans (ha/ha)	
	2021	2022 <sup>x</sup>	2021	2022 <sup>x</sup>	2021	2022 <sup>x</sup>
(1)	(10)	(11)	(12)	(13)	(14)	(15)
1. Kuantan Mudik	–	–	–	3	8	4
2. Hulu Kuantan	–	–	2	3	3	3
3. Gunung Toar	–	–	–	–	–	–
4. Pucuk Rantau	–	–	3	2	3	2
5. Singingi	–	–	2	3	2	2
6. Singingi Hilir	–	–	1	–	8	5
7. Kuantan Tengah	–	–	3	1	14	22
8. Sentajo Raya	–	–	16	10	20	12
9. Benai	–	–	1	1	0	1
10. Kuantan Hilir	–	–	2	–	3	2
11. Pangean	–	–	0	1	1	2
12. Logas Tanah Darat	–	–	7	6	6	4
13. Kuantan Hilir Seberang	–	–	1	1	5	2
14. Cerenti	–	–	2	1	3	3
15. Inuman	–	–	–	–	12	11
<b>Kuantan Singingi</b>	<b>–</b>	<b>–</b>	<b>41</b>	<b>31</b>	<b>88</b>	<b>74</b>



Lanjutan Tabel/Continued Table 5.2.1

Kecamatan Subdistrict	Kangkung/Water Spinach (ha/ha)		Kembang Kol/ Cauliflower (ha/ha)		Kentang/Potato (ha/ha)	
	2021	2022 <sup>x</sup>	2021	2022 <sup>x</sup>	2021	2022 <sup>x</sup>
(1)	(16)	(17)	(18)	(19)	(20)	(21)
1. Kuantan Mudik	18	13	–	–	–	–
2. Hulu Kuantan	4	4	–	–	–	–
3. Gunung Toar	3	5	–	–	–	–
4. Pucuk Rantau	–	2	–	–	–	–
5. Singingi	11	12	–	–	–	–
6. Singingi Hilir	12	6	–	–	–	–
7. Kuantan Tengah	29	38	–	–	–	–
8. Sentajo Raya	5	7	–	–	–	–
9. Benai	–	–	–	–	–	–
10. Kuantan Hilir	12	12	–	–	–	–
11. Pangean	1	1	–	–	–	–
12. Logas Tanah Darat	–	4	–	–	–	–
13. Kuantan Hilir Seberang	4	4	–	–	–	–
14. Cerenti	10	9	–	–	–	–
15. Inuman	10	12	–	–	–	–
<b>Kuantan Singingi</b>	<b>119</b>	<b>126</b>	<b>–</b>	<b>–</b>	<b>–</b>	<b>–</b>

Lanjutan Tabel/*Continued Table* 5.2.1

Kecamatan Subdistrict	Ketimun/Cucumber (ha/ha)		Kubis/Cabbage (ha/ha)		Labu Siam/Chayote (ha/ha)	
	2021	2022 <sup>x</sup>	2021	2022 <sup>x</sup>	2021	2022 <sup>x</sup>
(1)	(22)	(23)	(24)	(25)	(26)	(27)
1. Kuantan Mudik	3	4	–	–	–	–
2. Hulu Kuantan	2	1	–	–	–	–
3. Gunung Toar	–	–	–	–	–	–
4. Pucuk Rantau	–	2	–	–	–	–
5. Singingi	4	1	–	–	–	–
6. Singingi Hilir	3	1	–	–	–	–
7. Kuantan Tengah	12	14	–	–	–	–
8. Sentajo Raya	15	10	–	–	–	–
9. Benai	–	–	–	–	–	–
10. Kuantan Hilir	6	4	–	–	–	–
11. Pangean	1	2	–	–	–	–
12. Logas Tanah Darat	–	2	–	–	–	–
13. Kuantan Hilir Seberang	4	2	–	–	1	–
14. Cerenti	2	1	–	–	–	–
15. Inuman	14	10	–	–	–	–
<b>Kuantan Singingi</b>	<b>66</b>	<b>53</b>	<b>–</b>	<b>–</b>	<b>1</b>	<b>–</b>

Lanjutan Tabel/Continued Table 5.2.1

Kecamatan Subdistrict	Melon/Melon (ha/ha)		Paprika/Bell Pepper (ha/ha)		Petsai/Sawi/Chinese Cabbage/Mustard Green (ha/ha)	
	2021	2022 <sup>x</sup>	2021	2022 <sup>x</sup>	2021	2022 <sup>x</sup>
(1)	(28)	(29)	(30)	(31)	(32)	(33)
1. Kuantan Mudik	–	–	–	–	–	–
2. Hulu Kuantan	–	–	–	–	–	–
3. Gunung Toar	–	–	–	–	–	–
4. Pucuk Rantau	–	–	–	–	–	–
5. Singingi	–	–	–	–	–	–
6. Singingi Hilir	–	–	–	–	–	–
7. Kuantan Tengah	–	–	–	–	–	–
8. Sentajo Raya	1	1	–	–	–	–
9. Benai	–	–	–	–	–	–
10. Kuantan Hilir	–	–	–	–	–	–
11. Pangean	–	–	–	–	–	–
12. Logas Tanah Darat	–	–	–	–	–	–
13. Kuantan Hilir Seberang	–	–	–	–	–	–
14. Cerenti	–	–	–	–	–	–
15. Inuman	–	–	–	–	–	–
<b>Kuantan Singingi</b>	<b>1</b>	<b>1</b>	<b>–</b>	<b>–</b>	<b>–</b>	<b>–</b>

Lanjutan Tabel/Continued Table 5.2.1

Kecamatan Subdistrict	Semangka/Water Melon (ha/ha)		Stroberi/Strawberry (ha/ha)		Terung/Eggplant (ha/ha)	
	2021	2022 <sup>x</sup>	2021	2022 <sup>x</sup>	2021	2022 <sup>x</sup>
(1)	(34)	(35)	(36)	(37)	(38)	(39)
1. Kuantan Mudik	–	2	–	–	–	–
2. Hulu Kuantan	–	4	–	–	4	1
3. Gunung Toar	–	–	–	–	–	–
4. Pucuk Rantau	–	–	–	–	1	2
5. Singingi	13	6	–	–	3	4
6. Singingi Hilir	–	–	–	–	3	6
7. Kuantan Tengah	–	5	–	–	–	–
8. Sentajo Raya	10	25	–	–	13	10
9. Benai	–	–	–	–	1	1
10. Kuantan Hilir	–	–	–	–	2	1
11. Pangean	21	28	–	–	1	1
12. Logas Tanah Darat	24	18	–	–	2	3
13. Kuantan Hilir Seberang	–	–	–	–	2	1
14. Cerenti	–	–	–	–	3	2
15. Inuman	–	–	–	–	2	–
<b>Kuantan Singingi</b>	<b>68</b>	<b>88</b>	<b>–</b>	<b>–</b>	<b>37</b>	<b>32</b>

Lanjutan Tabel/Continued Table 5.2.1

Kecamatan Subdistrict	Tomat/Tomato (ha/ha)		Wortel/Carrot (ha/ha)		Cabai Besar/TW/ Teropong/Chili/Big Chili (ha/ha)	
	2021	2022 <sup>x</sup>	2021	2022 <sup>x</sup>	2021	2022 <sup>x</sup>
(1)	(40)	(41)	(42)	(43)	(44)	(45)
1. Kuantan Mudik	–	–	–	–	–	–
2. Hulu Kuantan	–	–	–	–	–	–
3. Gunung Toar	–	–	–	–	–	–
4. Pucuk Rantau	–	–	–	–	4	1
5. Singingi	–	–	–	–	–	–
6. Singingi Hilir	–	–	–	–	–	–
7. Kuantan Tengah	–	–	–	–	8	5
8. Sentajo Raya	–	–	–	–	14	14
9. Benai	–	–	–	–	–	–
10. Kuantan Hilir	–	–	–	–	–	–
11. Pangean	–	–	–	–	–	–
12. Logas Tanah Darat	–	–	–	–	–	–
13. Kuantan Hilir Seberang	–	–	–	–	–	–
14. Cerenti	–	–	–	–	–	–
15. Inuman	–	–	–	–	–	–
<b>Kuantan Singingi</b>	<b>–</b>	<b>–</b>	<b>–</b>	<b>–</b>	<b>26</b>	<b>20</b>

Lanjutan Tabel/Continued Table 5.2.1

Kecamatan Subdistrict	Cabai Keriting/Curlly Chili (ha/ha)		Jamur Tiram/King Oyster Mushrooms (m <sup>2</sup> /m <sup>2</sup> )		Jamur Merang/Straw Mushrooms (m <sup>2</sup> /m <sup>2</sup> )	
	2021	2022 <sup>x</sup>	2021	2022 <sup>x</sup>	2021	2022 <sup>x</sup>
(1)	(46)	(47)	(48)	(49)	(50)	(51)
1. Kuantan Mudik	–	–	–	–	–	–
2. Hulu Kuantan	61	–	–	–	–	–
3. Gunung Toar	–	29	–	–	–	–
4. Pucuk Rantau	–	–	–	–	–	–
5. Singingi	16	50	–	–	–	–
6. Singingi Hilir	66	63	–	–	–	–
7. Kuantan Tengah	–	–	–	–	–	–
8. Sentajo Raya	–	–	–	–	–	–
9. Benai	85	229	–	–	–	–
10. Kuantan Hilir	24	–	–	–	–	–
11. Pangean	32	19	–	–	0	–
12. Logas Tanah Darat	660	495	–	–	–	–
13. Kuantan Hilir Seberang	45	11	–	–	–	–
14. Cerenti	–	–	–	–	–	–
15. Inuman	–	–	–	–	–	–
<b>Kuantan Singingi</b>	<b>989</b>	<b>895</b>	<b>–</b>	<b>–</b>	<b>0</b>	<b>–</b>

Lanjutan Tabel/Continued Table 5.2.1

Kecamatan Subdistrict	Jamur Lainnya/Other Mushrooms (m <sup>2</sup> /m <sup>2</sup> )	
	2021	2022 <sup>x</sup>
(1)	(52)	(53)
1. Kuantan Mudik	–	–
2. Hulu Kuantan	–	–
3. Gunung Toar	–	–
4. Pucuk Rantau	–	–
5. Singingi	–	–
6. Singingi Hilir	–	–
7. Kuantan Tengah	–	–
8. Sentajo Raya	–	–
9. Benai	–	–
10. Kuantan Hilir	–	–
11. Pangean	–	–
12. Logas Tanah Darat	–	–
13. Kuantan Hilir Seberang	–	–
14. Cerenti	–	–
15. Inuman	–	–
<b>Kuantan Singingi</b>	<b>–</b>	<b>–</b>

Catatan/Note: <sup>x</sup>Angka Sementara (ASEM)/ Preliminary Figures

Sumber/Source: BPS, Statistik Pertanian Hortikultura SPH-SBS/BPS-Statistics Indonesia, Agricultural Statistic for Horticulture SPH-SBS

**Tabel**  
**Table** 5.2.2**Produksi Tanaman Sayuran Menurut Kecamatan dan Jenis Tanaman di Kabupaten Kuantan Singingi (kuintal), 2021 dan 2022<sup>x</sup>**  
*Production of Vegetables by Subdistrict and Kind of Plant in Kuantan Singingi Regency (quintal), 2021 and 2022<sup>x</sup>*

Kecamatan Subdistrict	Bawang Daun/Scallion (kw/qui)		Bawang Merah/ Shallots (kw/qui)	
	2021	2022 <sup>x</sup>	2021	2022 <sup>x</sup>
(1)	(2)	(3)	(4)	(5)
1. Kuantan Mudik	–	–	–	–
2. Hulu Kuantan	–	–	–	–
3. Gunung Toar	–	–	–	–
4. Pucuk Rantau	–	–	–	–
5. Singingi	–	–	–	–
6. Singingi Hilir	–	–	–	–
7. Kuantan Tengah	–	–	–	–
8. Sentajo Raya	–	–	–	–
9. Benai	–	–	30	45
10. Kuantan Hilir	–	–	–	–
11. Pangean	–	–	–	–
12. Logas Tanah Darat	–	–	–	–
13. Kuantan Hilir Seberang	–	–	–	–
14. Cerenti	–	–	–	–
15. Inuman	–	–	–	–
<b>Kuantan Singingi</b>	<b>–</b>	<b>–</b>	<b>30</b>	<b>45</b>



Lanjutan Tabel/Continued Table 5.2.2

Kecamatan Subdistrict	Bawang Putih/Garlic (kw/qui)		Bayam/Spinach (kw/qui)	
	2021	2022*	2021	2022*
(1)	(6)	(7)	(8)	(9)
1. Kuantan Mudik	–	–	90	34
2. Hulu Kuantan	–	–	29	55
3. Gunung Toar	–	–	18	41
4. Pucuk Rantau	–	–	11	12
5. Singingi	–	–	241	53
6. Singingi Hilir	–	–	48	38
7. Kuantan Tengah	–	–	98	109
8. Sentajo Raya	–	–	64	–
9. Benai	–	–	–	–
10. Kuantan Hilir	–	–	62	59
11. Pangean	–	–	22	8
12. Logas Tanah Darat	–	–	–	–
13. Kuantan Hilir Seberang	–	–	22	12
14. Cerenti	–	–	74	76
15. Inuman	–	–	56	55
<b>Kuantan Singingi</b>	<b>–</b>	<b>–</b>	<b>835</b>	<b>552</b>

Lanjutan Tabel/Continued Table 5.2.2

Kecamatan Subdistrict	Buncis/String Bean (kw/qui)		Cabai Rawit/Chili/ Cayenne Pepper (kw/qui)		Kacang Panjang/ Long Beans (kw/qui)	
	2021	2022 <sup>x</sup>	2021	2022 <sup>x</sup>	2021	2022 <sup>x</sup>
(1)	(10)	(11)	(12)	(13)	(14)	(15)
1. Kuantan Mudik	–	–	–	41	61	46
2. Hulu Kuantan	–	–	36	59	42	48
3. Gunung Toar	–	–	–	–	–	–
4. Pucuk Rantau	–	–	42	22	16	19
5. Singingi	–	–	4	37	21	24
6. Singingi Hilir	–	–	2	–	64	49
7. Kuantan Tengah	–	–	150	50	210	330
8. Sentajo Raya	–	–	139	96	125	133
9. Benai	–	–	57	25	4	13
10. Kuantan Hilir	–	–	67	–	33	18
11. Pangean	–	–	2	5	52	48
12. Logas Tanah Darat	–	–	354	257	407	135
13. Kuantan Hilir Seberang	–	–	53	11	33	42
14. Cerenti	–	–	24	40	36	42
15. Inuman	–	–	–	–	213	173
<b>Kuantan Singingi</b>	–	–	<b>930</b>	<b>642</b>	<b>1 317</b>	<b>1 120</b>

Lanjutan Tabel/Continued Table 5.2.2

Kecamatan Subdistrict	Kangkung/Water Spinach (kw/qui)		Kembang Kol/ Cauliflower (kw/qui)		Kentang/Potato (kw/qui)	
	2021	2022 <sup>x</sup>	2021	2022 <sup>x</sup>	2021	2022 <sup>x</sup>
(1)	(16)	(17)	(18)	(19)	(20)	(21)
1. Kuantan Mudik	105	69	–	–	–	–
2. Hulu Kuantan	25	49	–	–	–	–
3. Gunung Toar	20	39	–	–	–	–
4. Pucuk Rantau	–	13	–	–	–	–
5. Singingi	208	58	–	–	–	–
6. Singingi Hilir	50	28	–	–	–	–
7. Kuantan Tengah	101	110	–	–	–	–
8. Sentajo Raya	31	38	–	–	–	–
9. Benai	–	–	–	–	–	–
10. Kuantan Hilir	70	69	–	–	–	–
11. Pangean	25	11	–	–	–	–
12. Logas Tanah Darat	–	100	–	–	–	–
13. Kuantan Hilir Seberang	21	21	–	–	–	–
14. Cerenti	54	75	–	–	–	–
15. Inuman	44	48	–	–	–	–
<b>Kuantan Singingi</b>	<b>754</b>	<b>728</b>	<b>–</b>	<b>–</b>	<b>–</b>	<b>–</b>

Lanjutan Tabel/Continued Table 5.2.2

Kecamatan Subdistrict	Ketimun/Cucumber (kw/qui)		Kubis/Cabbage (kw/qui)		Labu Siam/Chayote (kw/qui)	
	2021	2022 <sup>x</sup>	2021	2022 <sup>x</sup>	2021	2022 <sup>x</sup>
(1)	(22)	(23)	(24)	(25)	(26)	(27)
1. Kuantan Mudik	41	69	–	–	–	–
2. Hulu Kuantan	62	43	–	–	–	–
3. Gunung Toar	–	–	–	–	–	–
4. Pucuk Rantau	–	25	–	–	–	–
5. Singingi	15	23	–	–	–	–
6. Singingi Hilir	30	8	–	–	–	–
7. Kuantan Tengah	60	70	–	–	–	–
8. Sentajo Raya	162	105	–	–	–	–
9. Benai	–	–	–	–	–	–
10. Kuantan Hilir	68	48	–	–	–	–
11. Pangean	52	48	–	–	–	–
12. Logas Tanah Darat	–	79	–	–	–	–
13. Kuantan Hilir Seberang	53	38	–	–	4	–
14. Cerenti	33	23	–	–	–	–
15. Inuman	265	172	–	–	–	–
<b>Kuantan Singingi</b>	<b>841</b>	<b>751</b>	<b>–</b>	<b>–</b>	<b>4</b>	<b>–</b>

Lanjutan Tabel/Continued Table 5.2.2

Kecamatan Subdistrict	Melon/Melon (kw/qui)		Paprika/Bell Pepper (kw/qui)		Petsai/Sawi/Chinese Cabbage/Mustard Green (kw/qui)	
	2021	2022 <sup>x</sup>	2021	2022 <sup>x</sup>	2021	2022 <sup>x</sup>
(1)	(28)	(29)	(30)	(31)	(32)	(33)
1. Kuantan Mudik	-	-	-	-	-	-
2. Hulu Kuantan	-	-	-	-	-	-
3. Gunung Toar	-	-	-	-	-	-
4. Pucuk Rantau	-	-	-	-	-	-
5. Singingi	-	-	-	-	-	-
6. Singingi Hilir	-	-	-	-	-	-
7. Kuantan Tengah	-	-	-	-	-	-
8. Sentajo Raya	30	25	-	-	-	-
9. Benai	-	-	-	-	-	-
10. Kuantan Hilir	-	-	-	-	-	-
11. Pangean	-	-	-	-	-	-
12. Logas Tanah Darat	-	-	-	-	-	-
13. Kuantan Hilir Seberang	-	-	-	-	-	-
14. Cerenti	-	-	-	-	-	-
15. Inuman	-	-	-	-	-	-
<b>Kuantan Singingi</b>	<b>30</b>	<b>25</b>	<b>-</b>	<b>-</b>	<b>-</b>	<b>-</b>

Lanjutan Tabel/Continued Table 5.2.2

Kecamatan Subdistrict	Semangka/Water Melon (kw/qui)		Stroberi/Strawberry (kw/qui)		Terung/Eggplant (kw/qui)	
	2021	2022 <sup>x</sup>	2021	2022 <sup>x</sup>	2021	2022 <sup>x</sup>
(1)	(34)	(35)	(36)	(37)	(38)	(39)
1. Kuantan Mudik	–	140	–	–	–	–
2. Hulu Kuantan	–	380	–	–	27	24
3. Gunung Toar	–	–	–	–	–	–
4. Pucuk Rantau	–	–	–	–	6	18
5. Singingi	640	359	–	–	15	28
6. Singingi Hilir	–	–	–	–	33	32
7. Kuantan Tengah	–	350	–	–	–	–
8. Sentajo Raya	396	1307	–	–	69	62
9. Benai	–	–	–	–	27	7
10. Kuantan Hilir	–	–	–	–	21	22
11. Pangean	1460	1264	–	–	28	18
12. Logas Tanah Darat	690	517	–	–	118	124
13. Kuantan Hilir Seberang	–	–	–	–	25	13
14. Cerenti	–	–	–	–	37	36
15. Inuman	–	–	–	–	25	–
<b>Kuantan Singingi</b>	<b>3 186</b>	<b>4 317</b>	<b>–</b>	<b>–</b>	<b>431</b>	<b>384</b>

Lanjutan Tabel/Continued Table 5.2.2

Kecamatan Subdistrict	Tomat/Tomato (kw/qui)		Wortel/Carrot (kw/qui)		Cabai Besar/TW/ Teropong/Chili/Big Chili (kw/qui)	
	2021	2022 <sup>x</sup>	2021	2022 <sup>x</sup>	2021	2022 <sup>x</sup>
(1)	(40)	(41)	(42)	(43)	(44)	(45)
1. Kuantan Mudik	-	-	-	-	-	-
2. Hulu Kuantan	-	-	-	-	-	-
3. Gunung Toar	-	-	-	-	-	-
4. Pucuk Rantau	-	-	-	-	53	11
5. Singingi	-	-	-	-	-	-
6. Singingi Hilir	-	-	-	-	-	-
7. Kuantan Tengah	-	-	-	-	120	75
8. Sentajo Raya	-	-	-	-	143	216
9. Benai	-	-	-	-	-	-
10. Kuantan Hilir	-	-	-	-	-	-
11. Pangean	-	-	-	-	-	-
12. Logas Tanah Darat	-	-	-	-	-	-
13. Kuantan Hilir Seberang	-	-	-	-	-	-
14. Cerenti	-	-	-	-	-	-
15. Inuman	-	-	-	-	-	-
<b>Kuantan Singingi</b>	<b>-</b>	<b>-</b>	<b>-</b>	<b>-</b>	<b>316</b>	<b>302</b>

Lanjutan Tabel/Continued Table 5.2.2

Kecamatan Subdistrict	Cabai Keriting/Curlly Chili (kw/qui)		Jamur Tiram/King Oyster Mushrooms (kg/kg)		Jamur Merang/Straw Mushrooms (kg/kg)	
	2021	2022 <sup>x</sup>	2021	2022 <sup>x</sup>	2021	2022 <sup>x</sup>
(1)	(46)	(47)	(48)	(49)	(50)	(51)
1. Kuantan Mudik	–	–	–	–	–	–
2. Hulu Kuantan	61	–	–	–	–	–
3. Gunung Toar	–	29	–	–	–	–
4. Pucuk Rantau	–	–	–	–	–	–
5. Singingi	16	50	–	–	–	–
6. Singingi Hilir	66	63	–	–	–	–
7. Kuantan Tengah	–	–	–	–	–	–
8. Sentajo Raya	–	–	–	–	–	–
9. Benai	85	229	–	–	–	–
10. Kuantan Hilir	24	–	–	–	–	–
11. Pangean	32	19	–	–	0	–
12. Logas Tanah Darat	660	495	–	–	–	–
13. Kuantan Hilir Seberang	45	11	–	–	–	–
14. Cerenti	–	–	–	–	–	–
15. Inuman	–	–	–	–	–	–
<b>Kuantan Singingi</b>	<b>989</b>	<b>895</b>	<b>–</b>	<b>–</b>	<b>0</b>	<b>–</b>



Lanjutan Tabel/Continued Table 5.2.2

Kecamatan Subdistrict	Jamur Lainnya/Other Mushrooms (kg/kg)	
	2021	2022 <sup>x</sup>
(1)	(52)	(53)
1. Kuantan Mudik	–	–
2. Hulu Kuantan	–	–
3. Gunung Toar	–	–
4. Pucuk Rantau	–	–
5. Singingi	–	–
6. Singingi Hilir	–	–
7. Kuantan Tengah	–	–
8. Sentajo Raya	–	–
9. Benai	–	–
10. Kuantan Hilir	–	–
11. Pangean	–	–
12. Logas Tanah Darat	–	–
13. Kuantan Hilir Seberang	–	–
14. Cerenti	–	–
15. Inuman	–	–
<b>Kuantan Singingi</b>	–	–

Catatan/Note: <sup>x</sup> Angka Sementara (ASEM)/ Preliminary Figures

Sumber/Source: BPS, Statistik Pertanian Hortikultura SPH-SBS/BPS-Statistics Indonesia, Agricultural Statistic for Horticulture SPH-SBS

**Tabel**  
**Table** 5.2.3

**Luas Panen Tanaman Sayuran dan Buah-buahan Semusim Menurut Jenis Tanaman di Kabupaten Kuantan Singingi (ha), 2019–2022**  
**Harvested Area of Seasonal Vegetables and Fruits by Kind of Plant in Kuantan Singingi Regency (ha), 2019–2022**

Jenis Tanaman Kind of Plants	2019	2020	2021	2022 <sup>x</sup>
(1)	(2)	(3)	(4)	(5)
Bawang Daun/ <i>Scallion</i>	–	–	–	–
Bawang Merah/ <i>Shallots</i>	3	4	0	1
Bawang Putih/ <i>Garlic</i>	–	–	–	–
Bayam/ <i>Spinach</i>	73	117	129	118
Buncis/ <i>String Bean</i>	–	–	–	–
Cabai Rawit/ <i>Chili/Cayenne Pepper</i>	36	51	41	31
Kacang Panjang/ <i>Long Beans</i>	90	107	88	74
Kangkung/ <i>Water Spinach</i>	79	130	119	126
Kembang Kol/ <i>Cauliflower</i>	–	–	–	–
Kentang/ <i>Potato</i>	–	–	–	–
Ketimun/ <i>Cucumber</i>	69	71	66	53
Kubis/ <i>Cabbage</i>	–	–	–	–
Labu Siam/ <i>Chayote</i>	–	–	1	–

Lanjutan Tabel/Continued Table 5.2.3

Jenis Tanaman Kind of Plants	2019	2020	2021	2022 <sup>x</sup>
(1)	(2)	(3)	(4)	(5)
Melon/Melon	1	–	1	1
Paprika/Bell Pepper	–	–	–	–
Petsai/Sawi/Chinese Cabbage/ Mustard Green	–	–	–	–
Semangka/Watermelon	54	59	68	88
Stroberi/Strawberry	–	–	–	–
Terung/Eggplant	46	58	37	32
Tomat/Tomato	–	–	–	–
Wortel/Carrot	–	–	–	–
Cabai Besar/TW/Teropong/ Chili/Big Chili	...	...	26	20
Cabai Keriting/Chili/Curli Chili	...	...	29	48
Jamur Tiram <sup>1</sup> /King Oyster Mushroom <sup>1</sup>	...	...	...	...
Jamur Merang <sup>1</sup> /Straw Mushroom <sup>1</sup>	...	...	0	–
Jamur Lainnya <sup>1</sup> /Mushroom <sup>1</sup>	...	...	–	–

Catatan/Note: <sup>x</sup> Angka Sementara (ASEM)/ Preliminary Figures

<sup>1</sup> Satuan luas panen dalam m<sup>2</sup>/The unit of harvested area is m<sup>2</sup>

Sumber/Source: BPS, Statistik Pertanian Hortikultura SPH-SBS/BPS-Statistics Indonesia, Agricultural Statistic for Horticulture SPH-SBS

**Tabel**  
**Table** 5.2.4

**Produksi Tanaman Sayuran dan Buah-buahan Semusim Menurut Jenis Tanaman di Kabupaten Kuantan Singingi (kuintal), 2019–2022**  
*Production of Seasonal Vegetables and Fruits by Kind of Plant in Kuantan Singingi Regency (quintal), 2019–2022*

Jenis Tanaman Kind of Plants	2019	2020	2021	2022 <sup>x</sup>
(1)	(2)	(3)	(4)	(5)
Bawang Daun/ <i>Scallion</i>	–	...	–	–
Bawang Merah/ <i>Shallots</i>	130	...	30	45
Bawang Putih/ <i>Garlic</i>	–	...	–	–
Bayam/ <i>Spinach</i>	346	...	835	552
Buncis/ <i>String Bean</i>	–	...	–	–
Cabai Rawit/ <i>Chili/Cayenne Pepper</i>	923	...	930	642
Kacang Panjang/ <i>Long Beans</i>	1 351	...	1 317	1 120
Kangkung/ <i>Water Spinach</i>	462	...	754	728
Kembang Kol/ <i>Cauliflower</i>	–	...	–	–
Kentang/ <i>Potato</i>	–	...	–	–
Ketimun/ <i>Cucumber</i>	913	...	841	751
Kubis/ <i>Cabbage</i>	–	...	–	–
Labu Siam/ <i>Chayote</i>	–	...	4	–

Lanjutan Tabel/Continued Table 5.2.4

Jenis Tanaman <i>Kind of Plants</i>	2019	2020	2021	2022 <sup>x</sup>
(1)	(2)	(3)	(4)	(5)
Melon/ <i>Melon</i>	12	...	30	25
Paprika/ <i>Bell Pepper</i>	–	...	–	–
Petsai/ <i>Sawi/Chinese Cabbage/ Mustard Green</i>	–	...	–	–
Semangka/ <i>Watermelon</i>	2 136	...	3 186	4 317
Stroberi/ <i>Strawberry</i>	–	...	–	–
Terung/ <i>Eggplant</i>	817	...	431	384
Tomat/ <i>Tomato</i>	–	...	–	–
Wortel/ <i>Carrot</i>	–	...	–	–
Cabai Besar/ <i>TW/Teropong/ Chili/Big Chili</i>	...	...	316	302
Cabai Keriting/ <i>Chili/Curli Chili</i>	...	...	989	895
Jamur Tiram <sup>1</sup> / <i>King Oyster Mushroom<sup>1</sup></i>	...	...	–	–
Jamur Merang <sup>1</sup> / <i>Straw Mushroom<sup>1</sup></i>	...	...	0	–
Jamur Lainnya <sup>1</sup> / <i>Mushroom<sup>1</sup></i>	...	...	–	–

Catatan/Note: <sup>x</sup> Angka Sementara (ASEM)/ *Preliminary Figures*

<sup>1</sup> Satuan produksi dalam kg/*The unit of production is kg*

Sumber/Source: BPS, Statistik Pertanian Hortikultura SPH-SBS/BPS-*Statistics Indonesia, Agricultural Statistic for Horticulture SPH-SBS*

**Tabel**  
**Table** 5.2.5

**Luas Panen Tanaman Biofarmaka Menurut Kecamatan dan Jenis Tanaman di Kabupaten Kuantan Singingi (m<sup>2</sup>), 2021 dan 2022<sup>x</sup>**  
*Harvested Area of Medicinal Plants by Subdistrict and Kind of Plant in Kuantan Singingi Regency (m<sup>2</sup>), 2021 and 2022<sup>x</sup>*

Kecamatan Subdistrict	Jahe/Ginger (m <sup>2</sup> /m <sup>2</sup> )		Kapulaga/Java Cardamom (m <sup>2</sup> /m <sup>2</sup> )	
	2021	2022 <sup>x</sup>	2021	2022 <sup>x</sup>
(1)	(2)	(3)	(4)	(5)
1. Kuantan Mudik	580	181	–	–
2. Hulu Kuantan	4	73	–	17
3. Gunung Toar	31	54	–	–
4. Pucuk Rantau	–	–	–	–
5. Singingi	300	600	–	–
6. Singingi Hilir	1 600	2 600	–	–
7. Kuantan Tengah	30	93	–	–
8. Sentajo Raya	83	82	–	–
9. Benai	35	50	–	–
10. Kuantan Hilir	80	500	–	–
11. Pangean	225	95	–	–
12. Logas Tanah Darat	350	521	–	–
13. Kuantan Hilir Seberang	100	75	–	–
14. Cerenti	170	95	–	–
15. Inuman	8 000	3 800	–	–
<b>Kuantan Singingi</b>	<b>11 588</b>	<b>8 819</b>	<b>–</b>	<b>17</b>

Lanjutan Tabel/Continued Table 5.2.5

Kecamatan Subdistrict	Keji Beling/ <i>Verbenaceae</i> (m <sup>2</sup> /m <sup>2</sup> )		Kencur/ <i>East Indian Galangal</i> (m <sup>2</sup> /m <sup>2</sup> )	
	2021	2022 <sup>a</sup>	2021	2022 <sup>a</sup>
(1)	(6)	(7)	(8)	(9)
1. Kuantan Mudik	...	...	513	251
2. Hulu Kuantan	...	...	5	324
3. Gunung Toar	...	...	9	26
4. Pucuk Rantau	...	...	–	–
5. Singingi	...	...	81	80
6. Singingi Hilir	...	...	1 500	1 600
7. Kuantan Tengah	...	...	32	63
8. Sentajo Raya	...	...	75	76
9. Benai	...	...	16	15
10. Kuantan Hilir	...	...	–	125
11. Pangean	...	...	48	36
12. Logas Tanah Darat	...	...	150	265
13. Kuantan Hilir Seberang	...	...	70	75
14. Cerenti	...	...	30	20
15. Inuman	...	...	3 200	2 500
<b>Kuantan Singingi</b>	...	...	<b>5 729</b>	<b>5 456</b>

Lanjutan Tabel/*Continued Table 5.2.5*

Kecamatan Subdistrict	Kunyit/Turmeric (m <sup>2</sup> /m <sup>2</sup> )		Laos/Lengkuas/Galanga (m <sup>2</sup> /m <sup>2</sup> )	
	2021	2022 <sup>a</sup>	2021	2022 <sup>a</sup>
(1)	(10)	(11)	(12)	(13)
1. Kuantan Mudik	496	226	618	238
2. Hulu Kuantan	6	158	2	434
3. Gunung Toar	27	45	32	56
4. Pucuk Rantau	–	–	–	–
5. Singingi	110	153	150	100
6. Singingi Hilir	1 900	2 300	1 500	2 050
7. Kuantan Tengah	37	121	44	73
8. Sentajo Raya	123	71	111	91
9. Benai	23	30	15	50
10. Kuantan Hilir	–	100	–	–
11. Pangean	100	80	120	80
12. Logas Tanah Darat	297	441	400	526
13. Kuantan Hilir Seberang	70	100	20	75
14. Cerenti	80	65	85	55
15. Inuman	5 000	3 500	6 500	2 300
<b>Kuantan Singingi</b>	<b>8 269</b>	<b>7 390</b>	<b>9 597</b>	<b>6 128</b>



Lanjutan Tabel/Continued Table 5.2.5

Kecamatan Subdistrict	Lempuyang/Zingiber Aromaticum (m <sup>2</sup> /m <sup>2</sup> )		Lidah Buaya/Aloevera (m <sup>2</sup> /m <sup>2</sup> )	
	2021	2022 <sup>a</sup>	2021	2022 <sup>a</sup>
(1)	(14)	(15)	(16)	(17)
1. Kuantan Mudik	–	–	–	–
2. Hulu Kuantan	–	–	–	–
3. Gunung Toar	–	–	–	–
4. Pucuk Rantau	–	–	–	–
5. Singingi	–	–	–	–
6. Singingi Hilir	–	–	–	–
7. Kuantan Tengah	–	–	–	–
8. Sentajo Raya	–	–	–	–
9. Benai	–	–	–	–
10. Kuantan Hilir	–	–	–	–
11. Pangean	–	–	–	–
12. Logas Tanah Darat	–	–	–	–
13. Kuantan Hilir Seberang	–	–	–	–
14. Cerenti	–	–	–	–
15. Inuman	–	–	–	–
<b>Kuantan Singingi</b>	–	–	–	–

Lanjutan Tabel/*Continued Table* 5.2.5

Kecamatan Subdistrict	Mahkota Dewa/ <i>Phaleria Macrocarpa</i> (pohon/tree)		Mengkudu/ <i>Pace/Indian Mulberry</i> (pohon/tree)	
	2021	2022 <sup>x</sup>	2021	2022 <sup>x</sup>
(1)	(18)	(19)	(20)	(21)
1. Kuantan Mudik	–	–	–	–
2. Hulu Kuantan	–	–	–	–
3. Gunung Toar	–	–	–	–
4. Pucuk Rantau	–	–	–	–
5. Singingi	–	–	–	–
6. Singingi Hilir	–	–	–	–
7. Kuantan Tengah	–	–	–	–
8. Sentajo Raya	–	–	–	–
9. Benai	–	–	–	–
10. Kuantan Hilir	–	–	–	–
11. Pangean	–	–	–	–
12. Logas Tanah Darat	–	–	–	–
13. Kuantan Hilir Seberang	–	–	–	–
14. Cerenti	–	–	–	–
15. Inuman	–	–	–	–
<b>Kuantan Singingi</b>	–	–	–	–

Lanjutan Tabel/*Continued Table 5.2.5*

Kecamatan Subdistrict	Sambiloto/ <i>King of Bitter</i> (m <sup>2</sup> /m <sup>2</sup> )		Temuireng/ <i>Black Turmeric</i> (m <sup>2</sup> /m <sup>2</sup> )	
	2021	2022 <sup>a</sup>	2021	2022 <sup>a</sup>
(1)	(22)	(23)	(24)	(25)
1. Kuantan Mudik	–	–	–	–
2. Hulu Kuantan	–	–	–	–
3. Gunung Toar	–	–	–	–
4. Pucuk Rantau	–	–	–	–
5. Singingi	–	–	–	–
6. Singingi Hilir	–	–	–	–
7. Kuantan Tengah	–	–	–	–
8. Sentajo Raya	–	–	–	–
9. Benai	–	–	–	–
10. Kuantan Hilir	–	–	–	–
11. Pangean	–	–	–	–
12. Logas Tanah Darat	–	–	–	–
13. Kuantan Hilir Seberang	–	–	–	–
14. Cerenti	–	–	–	–
15. Inuman	–	–	–	–
<b>Kuantan Singingi</b>	–	–	–	–

Lanjutan Tabel/*Continued Table 5.2.5*

Kecamatan Subdistrict	Temukunci/ <i>Chinese Keys</i> (m <sup>2</sup> /m <sup>2</sup> )		Temulawak/ <i>Java Turmeric</i> (m <sup>2</sup> /m <sup>2</sup> )	
	2021	2022 <sup>a</sup>	2021	2022 <sup>a</sup>
(1)	(26)	(27)	(28)	(29)
1. Kuantan Mudik	–	–	–	–
2. Hulu Kuantan	–	–	–	–
3. Gunung Toar	–	–	6	–
4. Pucuk Rantau	–	–	–	–
5. Singingi	–	–	–	–
6. Singingi Hilir	–	–	–	–
7. Kuantan Tengah	–	–	–	–
8. Sentajo Raya	–	–	–	–
9. Benai	–	–	–	–
10. Kuantan Hilir	–	–	–	–
11. Pangean	–	–	–	–
12. Logas Tanah Darat	–	–	–	–
13. Kuantan Hilir Seberang	–	–	–	–
14. Cerenti	–	–	–	–
15. Inuman	–	–	–	–
<b>Kuantan Singingi</b>	–	–	<b>6</b>	–

Lanjutan Tabel/Continued Table 5.2.5

Kecamatan Subdistrict	Jeruk Nipis/Lime (pohon/tree)		Serai/Lemongrass (m <sup>2</sup> /m <sup>2</sup> )	
	2021	2022*	2021	2022*
(1)	(26)	(27)	(28)	(29)
1. Kuantan Mudik	–	–	–	–
2. Hulu Kuantan	–	1 800	–	–
3. Gunung Toar	–	–	–	–
4. Pucuk Rantau	–	–	–	–
5. Singingi	–	–	–	–
6. Singingi Hilir	–	–	–	–
7. Kuantan Tengah	–	–	–	–
8. Sentajo Raya	–	–	–	–
9. Benai	–	–	–	–
10. Kuantan Hilir	–	–	–	–
11. Pangean	–	–	–	–
12. Logas Tanah Darat	–	–	–	–
13. Kuantan Hilir Seberang	–	–	–	–
14. Cerenti	–	–	–	–
15. Inuman	–	–	–	–
<b>Kuantan Singingi</b>	<b>–</b>	<b>1 800</b>	<b>–</b>	<b>–</b>

Catatan/Note: \* Angka Sementara (ASEM)/ Preliminary Figures

Sumber/Source: BPS, Statistik Pertanian Hortikultura SPH-TBF/BPS-Statistics Indonesia, Agricultural Statistic for Horticulture SPH-TBF

**Tabel**  
**Table** 5.2.6**Produksi Tanaman Biofarmaka Menurut Kecamatan dan Jenis Tanaman di Kabupaten Kuantan Singingi (kg), 2021 dan 2022<sup>x</sup>*****Production of Medicinal Plants by Subdistrict and Kind of Plant in Kuantan Singingi Regency (kg) 2021 and 2022<sup>x</sup>***

Kecamatan Subdistrict	Jahe/Ginger (kg/kg)		Kapulaga/Java Cardamom (kg/kg)	
	2021	2022 <sup>x</sup>	2021	2022 <sup>x</sup>
(1)	(2)	(3)	(4)	(5)
1. Kuantan Mudik	2 473	505	–	–
2. Hulu Kuantan	20	206	–	40
3. Gunung Toar	229	59	–	–
4. Pucuk Rantau	–	–	–	–
5. Singingi	300	690	–	–
6. Singingi Hilir	1 710	1 765	–	–
7. Kuantan Tengah	104	84	–	–
8. Sentajo Raya	253	151	–	–
9. Benai	75	35	–	–
10. Kuantan Hilir	265	460	–	–
11. Pangean	180	146	–	–
12. Logas Tanah Darat	940	565	–	–
13. Kuantan Hilir Seberang	190	117	–	–
14. Cerenti	180	46	–	–
15. Inuman	6 000	3 300	–	–
<b>Kuantan Singingi</b>	<b>12 919</b>	<b>8 129</b>	<b>–</b>	<b>40</b>

Lanjutan Tabel/Continued Table 5.2.6

Kecamatan Subdistrict	Keji Beling/Verbenaceae (kg <sup>2</sup> /kg <sup>2</sup> )		Kencur/East Indian Galangal (kg/kg)	
	2021	2022 <sup>x</sup>	2021	2022 <sup>x</sup>
(1)	(6)	(7)	(8)	(9)
1. Kuantan Mudik	...	...	2 103	435
2. Hulu Kuantan	...	...	7	391
3. Gunung Toar	...	...	58	32
4. Pucuk Rantau	...	...	–	–
5. Singingi	...	...	101	80
6. Singingi Hilir	...	...	1 390	803
7. Kuantan Tengah	...	...	138	107
8. Sentajo Raya	...	...	272	146
9. Benai	...	...	34	21
10. Kuantan Hilir	...	...	–	125
11. Pangean	...	...	41	65
12. Logas Tanah Darat	...	...	95	243
13. Kuantan Hilir Seberang	...	...	138	76
14. Cerenti	...	...	45	10
15. Inuman	...	...	3 200	1 840
<b>Kuantan Singingi</b>	...	...	<b>7 622</b>	<b>4 374</b>

Lanjutan Tabel/*Continued Table* 5.2.6

Kecamatan Subdistrict	Kunyit/Turmeric (kg/kg)		Laos/Lengkuas/Galanga (kg/kg)	
	2021	2022 <sup>x</sup>	2021	2022 <sup>x</sup>
(1)	(10)	(11)	(12)	(13)
1. Kuantan Mudik	1 848	287	3 048	433
2. Hulu Kuantan	10	777	10	600
3. Gunung Toar	62	52	264	74
4. Pucuk Rantau	–	–	–	–
5. Singingi	110	162	200	135
6. Singingi Hilir	1 630	1 538	1 560	1 543
7. Kuantan Tengah	146	191	273	116
8. Sentajo Raya	518	191	447	239
9. Benai	46	52	38	39
10. Kuantan Hilir	–	100	–	–
11. Pangean	81	150	75	158
12. Logas Tanah Darat	620	205	1 055	461
13. Kuantan Hilir Seberang	132	105	33	60
14. Cerenti	145	34	135	51
15. Inuman	5 250	1 730	6 000	1 060
<b>Kuantan Singingi</b>	<b>10 598</b>	<b>5 574</b>	<b>13 138</b>	<b>4 969</b>



Lanjutan Tabel/Continued Table 5.2.6

Kecamatan Subdistrict	Lempuyang/Zingiber Aromaticum (kg/kg)		Lidah Buaya/Aloevera (kg/kg)	
	2021	2022 <sup>x</sup>	2021	2022 <sup>x</sup>
(1)	(14)	(15)	(16)	(17)
1. Kuantan Mudik	–	–	–	–
2. Hulu Kuantan	–	–	–	–
3. Gunung Toar	–	–	–	–
4. Pucuk Rantau	–	–	–	–
5. Singingi	–	–	–	–
6. Singingi Hilir	–	–	–	–
7. Kuantan Tengah	–	–	–	–
8. Sentajo Raya	–	–	–	–
9. Benai	–	–	–	–
10. Kuantan Hilir	–	–	–	–
11. Pangean	–	–	–	–
12. Logas Tanah Darat	–	–	–	–
13. Kuantan Hilir Seberang	–	–	–	–
14. Cerenti	–	–	–	–
15. Inuman	–	–	–	–
<b>Kuantan Singingi</b>	–	–	–	–

Lanjutan Tabel/*Continued Table* 5.2.6

Kecamatan Subdistrict	Mahkota Dewa/ <i>Phaleria Macrocarpa</i> (kg/kg)		Mengkudu/ <i>Pace/Indian Mulberry</i> (kg/kg)	
	2021	2022 <sup>x</sup>	2021	2022 <sup>x</sup>
(1)	(18)	(19)	(20)	(21)
1. Kuantan Mudik	–	–	–	–
2. Hulu Kuantan	–	–	–	–
3. Gunung Toar	–	–	–	–
4. Pucuk Rantau	–	–	–	–
5. Singingi	–	–	–	–
6. Singingi Hilir	–	–	–	–
7. Kuantan Tengah	–	–	–	–
8. Sentajo Raya	–	–	–	–
9. Benai	–	–	–	–
10. Kuantan Hilir	–	–	–	–
11. Pangean	–	–	–	–
12. Logas Tanah Darat	–	–	–	–
13. Kuantan Hilir Seberang	–	–	–	–
14. Cerenti	–	–	–	–
15. Inuman	–	–	–	–
<b>Kuantan Singingi</b>	–	–	–	–

Lanjutan Tabel/*Continued Table 5.2.6*

Kecamatan Subdistrict	Sambiloto/ <i>King of Bitter</i> (kg/kg)		Temuireng/ <i>Black Turmeric</i> (kg/kg)	
	2021	2022 <sup>a</sup>	2021	2022 <sup>a</sup>
(1)	(22)	(23)	(24)	(25)
1. Kuantan Mudik	–	–	–	–
2. Hulu Kuantan	–	–	–	–
3. Gunung Toar	–	–	–	–
4. Pucuk Rantau	–	–	–	–
5. Singingi	–	–	–	–
6. Singingi Hilir	–	–	–	–
7. Kuantan Tengah	–	–	–	–
8. Sentajo Raya	–	–	–	–
9. Benai	–	–	–	–
10. Kuantan Hilir	–	–	–	–
11. Pangean	–	–	–	–
12. Logas Tanah Darat	–	–	–	–
13. Kuantan Hilir Seberang	–	–	–	–
14. Cerenti	–	–	–	–
15. Inuman	–	–	–	–
<b>Kuantan Singingi</b>	–	–	–	–

Lanjutan Tabel/*Continued Table* 5.2.6

Kecamatan Subdistrict	Temukunci/ <i>Chinese Keys</i> (m <sup>2</sup> /m <sup>2</sup> )		Temulawak/ <i>Java Turmeric</i> (m <sup>2</sup> /m <sup>2</sup> )	
	2021	2022*	2021	2022*
(1)	(26)	(27)	(28)	(29)
1. Kuantan Mudik	–	–	–	–
2. Hulu Kuantan	–	–	–	–
3. Gunung Toar	–	–	–	–
4. Pucuk Rantau	–	–	–	–
5. Singingi	–	–	–	–
6. Singingi Hilir	–	–	–	–
7. Kuantan Tengah	–	–	–	–
8. Sentajo Raya	–	–	–	–
9. Benai	–	–	–	–
10. Kuantan Hilir	–	–	–	–
11. Pangean	–	–	–	–
12. Logas Tanah Darat	–	–	–	–
13. Kuantan Hilir Seberang	–	–	–	–
14. Cerenti	–	–	–	–
15. Inuman	–	–	–	–
<b>Kuantan Singingi</b>	–	–	–	–

Lanjutan Tabel/Continued Table 5.2.6

Kecamatan Subdistrict	Jeruk Nipis/Lime (kg/kg)		Serai/Lemongrass (kg/kg)	
	2021	2022*	2021	2022*
(1)	(26)	(27)	(28)	(29)
1. Kuantan Mudik	–	–	–	–
2. Hulu Kuantan	–	18 000	–	–
3. Gunung Toar	–	–	–	–
4. Pucuk Rantau	–	–	–	–
5. Singingi	–	–	–	–
6. Singingi Hilir	–	–	–	–
7. Kuantan Tengah	–	–	–	–
8. Sentajo Raya	–	–	–	–
9. Benai	–	–	–	–
10. Kuantan Hilir	–	–	–	–
11. Pangean	–	–	–	–
12. Logas Tanah Darat	–	–	–	–
13. Kuantan Hilir Seberang	–	–	–	–
14. Cerenti	–	–	–	–
15. Inuman	–	–	–	–
<b>Kuantan Singingi</b>	<b>–</b>	<b>18 000</b>	<b>–</b>	<b>–</b>

Catatan/Note: \* Angka Sementara (ASEM)/ Preliminary Figures

Sumber/Source: BPS, Statistik Pertanian Hortikultura SPH-TBF/BPS-Statistics Indonesia, Agricultural Statistic for Horticulture SPH-TBF

**Tabel**  
**Table** 5.2.7

**Luas Panen Tanaman Biofarmaka Menurut Jenis Tanaman  
di Kabupaten Kuantan Singingi(m<sup>2</sup>), 2019–2022**  
**Harvested Area of Medicinal Plants by Kind of Plant in  
Kuantan Singingi Regency (m<sup>2</sup>), 2019–2022**

Jenis Tanaman Kind of Plants	2019	2020	2021	2022 <sup>x</sup>
(1)	(2)	(3)	(4)	(5)
Dlingo/Dringo/ <i>Calamus</i>	...	...	...	...
Jahe/ <i>Ginger</i>	4 515	4 361	11 588	8 819
Kapulaga/ <i>Java Cardamom</i>	–	–	–	17
Keji Beling/ <i>Verbenaceae</i>	2	30	...	...
Kencur/ <i>East Indian Galangal</i>	3 017	2 899	5 729	5 456
Kunyit/ <i>Turmeric</i>	3 561	3 928	8 269	7 390
Laos/Lengkuas/ <i>Galanga</i>	4 306	3 231	9 597	6 128
Lempuyang/ <i>Zingiber Aromaticum</i>	73	90	–	–
Lidah Buaya/ <i>Aloevera</i>	5	70	–	–
Mahkota Dewa <sup>1</sup> / <i>Phaleria Macrocarpa</i> <sup>1</sup>	6	–	–	–
Mengkudu <sup>1</sup> / <i>Indian Mulberry</i> <sup>1</sup>	6	–	–	–
Sambiloto/ <i>King of Bitter</i>	–	20	–	–
Temuireng/ <i>Black Turmeric</i>	–	–	–	–
Temukunci/ <i>Chinese Keys</i>	–	–	–	–
Temulawak/ <i>Java Turmeric</i>	29	6	–	–
Jeruk Nipis <sup>1</sup> / <i>Lime</i> <sup>1</sup>	...	...	...	1 800
Serai/ <i>Lemongrass</i>	...	...	...	–

Catatan/Note: <sup>x</sup> Angka Sementara (ASEM)/ Preliminary Figures

<sup>1</sup> Satuan luas panen dalam pohon/The unit of harvested area are tree

Sumber/Source: BPS, Statistik Pertanian Hortikultura SPH-TBF/BPS-Statistics Indonesia, Agricultural Statistic for Horticulture SPH-TBF

**Tabel**  
**Table** 5.2.8

**Produksi Tanaman Biofarmaka Menurut Jenis Tanaman di Kabupaten Kuantan Singingi (kg), 2019–2022**  
**Production of Medicinal Plants by Kind of Plant in Kuantan Singingi Regency (kg), 2019–2022**

Jenis Tanaman Kind of Plants	2019	2020	2021	2022 <sup>x</sup>
(1)	(2)	(3)	(4)	(5)
Dlingo/Dringo/ <i>Calamus</i>	...	...	...	...
Jahe/ <i>Ginger</i>	4 545	3 520	12 919	8 129
Kapulaga/ <i>Java Cardamom</i>	–	–	–	40
Keji Beling/Kecibeling/ <i>Verbenaceae</i>	7	20	...	...
Kencur/ <i>East Indian Galangal</i>	2 082	2 143	7 622	4 374
Kunyit/ <i>Turmeric</i>	2 895	3 445	10 598	5 574
Laos/Lengkuas/ <i>Galanga</i>	5 779	3 732	13 138	4 969
Lempuyang/ <i>Zingiber Aromaticum</i>	115	80	–	–
Lidah Buaya/ <i>Aloevera</i>	10	70	–	–
Mahkota Dewa <sup>1</sup> / <i>Phaleria Macrocarpa</i> <sup>1</sup>	72	–	–	–
Mengkudu <sup>1</sup> / <i>Indian Mulberry</i> <sup>1</sup>	14	–	–	–
Sambiloto/ <i>King of Bitter</i>	–	20	–	–
Temuireng/ <i>Black Turmeric</i>	–	–	–	–
Temukunci/ <i>Chinese Keys</i>	–	–	–	–
Temulawak/ <i>Java Turmeric</i>	40	10	–	–
Jeruk Nipis <sup>1</sup> / <i>Lime</i> <sup>1</sup>	...	...	–	18 000
Serai/ <i>Lemongrass</i>	...	...	–	–

Catatan/Note: <sup>x</sup> Angka Sementara (ASEM)/ Preliminary Figures

Sumber/Source: BPS, Statistik Pertanian Hortikultura SPH-TBF/BPS-Statistics Indonesia, Agricultural Statistic for Horticulture SPH-TBF

**Tabel**  
**Table** 5.2.9

**Luas Panen Tanaman Hias Menurut Kecamatan dan Jenis Tanaman di Kabupaten Kuantan Singingi (m<sup>2</sup>), 2021 dan 2022\***  
**Harvested Area of Ornamental Plants by Subdistrict and Kind of Plant in Kuantan Singingi Regency (m<sup>2</sup>), 2021 and 2022\***

Kecamatan Subdistrict	Anggrek/ <i>Orchid</i>		Krisan/ <i>Chrysantemum</i>	
	2021	2022*	2021	2022*
(1)	(2)	(3)	(4)	(5)
1. Kuantan Mudik	–	–	–	–
2. Hulu Kuantan	–	–	–	–
3. Gunung Toar	–	–	–	–
4. Pucuk Rantau	–	–	–	–
5. Singingi	–	–	–	–
6. Singingi Hilir	–	–	–	–
7. Kuantan Tengah	–	–	–	–
8. Sentajo Raya	–	–	–	–
9. Benai	–	–	–	–
10. Kuantan Hilir	–	–	–	–
11. Pangean	–	–	–	–
12. Logas Tanah Darat	–	–	–	–
13. Kuantan Hilir Seberang	–	–	–	–
14. Cerenti	–	–	–	–
15. Inuman	–	–	–	–
<b>Kuantan Singingi</b>	–	–	–	–



Lanjutan Tabel/*Continued Table* 5.2.9

Kecamatan <i>Subdistrict</i>	Mawar/Rose		Sedap Malam/Tuberose	
	2021	2022 <sup>x</sup>	2021	2022 <sup>x</sup>
(1)	(6)	(7)	(8)	(9)
1. Kuantan Mudik	–	–	–	–
2. Hulu Kuantan	–	–	–	–
3. Gunung Toar	–	–	–	–
4. Pucuk Rantau	–	–	–	–
5. Singingi	–	–	–	–
6. Singingi Hilir	–	–	–	–
7. Kuantan Tengah	–	–	–	–
8. Sentajo Raya	–	–	–	–
9. Benai	–	–	–	–
10. Kuantan Hilir	–	–	–	–
11. Pangean	–	–	–	–
12. Logas Tanah Darat	–	–	–	–
13. Kuantan Hilir Seberang	–	–	–	–
14. Cerenti	–	–	–	–
15. Inuman	–	–	–	–
<b>Kuantan Singingi</b>	–	–	–	–

Catatan/*Note*: <sup>x</sup> Angka Sementara (ASEM)/ *Preliminary Figures*

Sumber/*Source*: BPS, Statistik Pertanian Hortikultura SPH-TH/BPS-*Statistics Indonesia, Agricultural Statistik for Horticulture SPH-TH*

**Tabel**  
**Table** 5.2.10

**Produksi Tanaman Hias Menurut Kecamatan dan Jenis Tanaman di Kabupaten Kuantan Singingi (tangkai), 2021 dan 2022<sup>x</sup>**  
*Production of Ornamental Plants by Subdistrict and Kind of Plant in Kuantan Singingi Regency (stalks), 2021 and 2022<sup>x</sup>*

Kecamatan Subdistrict	Anggrek/ <i>Orchid</i>		Krisan/ <i>Chrysantemum</i>	
	2021	2022 <sup>x</sup>	2021	2022 <sup>x</sup>
(1)	(2)	(3)	(4)	(5)
1. Kuantan Mudik	–	–	–	–
2. Hulu Kuantan	–	–	–	–
3. Gunung Toar	–	–	–	–
4. Pucuk Rantau	–	–	–	–
5. Singingi	–	–	–	–
6. Singingi Hilir	–	–	–	–
7. Kuantan Tengah	–	–	–	–
8. Sentajo Raya	–	–	–	–
9. Benai	–	–	–	–
10. Kuantan Hilir	–	–	–	–
11. Pangean	–	–	–	–
12. Logas Tanah Darat	–	–	–	–
13. Kuantan Hilir Seberang	–	–	–	–
14. Cerenti	–	–	–	–
15. Inuman	–	–	–	–
<b>Kuantan Singingi</b>	–	–	–	–

Lanjutan Tabel/*Continued Table* 5.2.10

Kecamatan <i>Subdistrict</i>	Mawar/Rose		Sedap Malam/Tuberose	
	2021	2022 <sup>x</sup>	2021	2022 <sup>x</sup>
(1)	(6)	(7)	(8)	(9)
1. Kuantan Mudik	–	–	–	–
2. Hulu Kuantan	–	–	–	–
3. Gunung Toar	–	–	–	–
4. Pucuk Rantau	–	–	–	–
5. Singingi	–	–	–	–
6. Singingi Hilir	–	–	–	–
7. Kuantan Tengah	–	–	–	–
8. Sentajo Raya	–	–	–	–
9. Benai	–	–	–	–
10. Kuantan Hilir	–	–	–	–
11. Pangean	–	–	–	–
12. Logas Tanah Darat	–	–	–	–
13. Kuantan Hilir Seberang	–	–	–	–
14. Cerenti	–	–	–	–
15. Inuman	–	–	–	–
<b>Kuantan Singingi</b>	–	–	–	–

Catatan/Note: <sup>x</sup> Angka Sementara (ASEM)/ *Preliminary Figures*

Sumber/Source: BPS, Statistik Pertanian Hortikultura SPH-TH/BPS-Statistics Indonesia, *Agricultural Statistik for Horticulture SPH-TH*

**Tabel**  
**Table** 5.2.11

**Luas Panen Tanaman Hias Menurut Jenis Tanaman di  
Kabupaten Kuantan Singingi (m<sup>2</sup>), 2019–2022**  
**Harvested Area of Ornamental Plants by Kind of Plant in  
Kuantan Singingi Regency (m<sup>2</sup>), 2019–2022**

Jenis Tanaman <i>Kind of Plants</i>	2019	2020	2021	2022 <sup>x</sup>
(1)	(2)	(3)	(4)	(5)
Adenium (Kamboja Jepang)/ <i>Adenium obesum</i>	–	–	–	–
Aglaonema/ <i>Chinese evergreens</i>	–	–	–	–
Anggrek/ <i>Orchid</i>	–	–	–	–
Anthurium Bunga/ <i>Flamingo Lily Flower</i>	–	–	–	–
Anthurium Daun/ <i>Laceleaf</i>	–	–	–	–
Anyelir/ <i>Carnation</i>	–	–	–	–
Caladium/ <i>Heart of Jesus</i>	–	–	–	–
Cordyline/ <i>Cordyline</i>	–	–	–	–
Diffenbachia/ <i>Dumb canes</i>	–	–	–	–
Dracaena/ <i>Dracaena</i>	–	–	–	–
Euphorbia/ <i>Spurges</i>	–	–	–	–
Gladiol/ <i>Gladiol</i>	–	–	–	–

Lanjutan Tabel/Continued Table 5.2.11

Jenis Tanaman <i>Kind of Plants</i>	2019	2020	2021	2022 <sup>x</sup>
(1)	(2)	(3)	(4)	(5)
Herbras/ <i>Gerbera</i>	–	–	–	–
Krisan/ <i>Chrysantemum</i>	–	–	–	–
Mawar/ <i>Rose</i>	–	–	–	–
Melati/ <i>Jasmine</i>	–	–	–	–
Monstera/ <i>Swiss cheese plant</i>	–	–	–	–
Pakis/ <i>Fern</i>	–	–	–	–
Palem/ <i>Palm</i>	–	–	–	–
Pedang-pedangan/ <i>Sansevieria</i>	–	–	–	–
Pisang–pisangan/ <i>Heliconia</i>	–	–	–	–
Philodendron/ <i>Philodendron</i>	–	–	–	–
Sedap Malam/ <i>Tuberose</i>	–	–	–	–
Soka/ <i>Ixora</i>	–	–	–	–

Catatan/Note: <sup>x</sup> Angka Sementara (ASEM)/ *Preliminary Figures*

Sumber/Source: BPS, Statistik Pertanian Hortikultura SPH-TH/BPS-Statistics Indonesia, *Agricultural Statistik for Horticulture SPH-TH*

**Tabel** 5.2.12 **Produksi Tanaman Hias Menurut Jenis Tanaman di Kabupaten Kuantan Singingi (tangkai), 2019–2022**  
**Table** **Production of Ornamental Plants by Kind of Plant in Kuantan Singingi Regency (stalks), 2019–2022**

Jenis Tanaman <i>Kind of Plants</i>	2019	2020	2021	2022 <sup>x</sup>
(1)	(2)	(3)	(4)	(5)
Adenium (Kamboja Jepang)/ <i>Adenium obesum</i>	–	–	–	–
Aglaonema/ <i>Chinese evergreens</i>	–	–	–	–
Anggrek/ <i>Orchid</i>	–	–	–	–
Anthurium Bunga/ <i>Flamingo Lily Flower</i>	–	–	–	–
Anthurium Daun/ <i>Laceleaf</i>	–	–	–	–
Anyelir/ <i>Carnation</i>	–	–	–	–
Caladium/ <i>Heart of Jesus</i>	–	–	–	–
Cordyline/ <i>Cordyline</i>	–	–	–	–
Diffenbachia/ <i>Dumb canes</i>	–	–	–	–
Dracaena/ <i>Dracaena</i>	–	–	–	–
Euphorbia/ <i>Spurges</i>	–	–	–	–
Gladiol/ <i>Gladiol</i>	–	–	–	–

Lanjutan Tabel/Continued Table 5.2.12

Jenis Tanaman <i>Kind of Plants</i>	2019	2020	2021	2022 <sup>x</sup>
(1)	(2)	(3)	(4)	(5)
Herbras/ <i>Gerbera</i>	–	–	–	–
Krisan/ <i>Chrysantemum</i>	–	–	–	–
Mawar/ <i>Rose</i>	–	–	–	–
Melati/ <i>Jasmine</i>	–	–	–	–
Monstera/ <i>Swiss cheese plant</i>	–	–	–	–
Pakis/ <i>Fern</i>	–	–	–	–
Palem/ <i>Palm</i>	–	–	–	–
Pedang-pedangan/ <i>Sansevieria</i>	–	–	–	–
Pisang–pisangan/ <i>Heliconia</i>	–	–	–	–
Philodendron/ <i>Philodendron</i>	–	–	–	–
Sedap Malam/ <i>Tuberose</i>	–	–	–	–
Soka/ <i>Ixora</i>	–	–	–	–

Catatan/Note: • Satuan produksi *Dracaena* dan Palem dalam pohon/ *The unit of Dracaena and Palm production is tree*

• Satuan produksi Melati dalam kg/ *The unit of Jasmine production is kg*

<sup>x</sup> Angka Sementara (ASEM)/ *Preliminary Figures*

Sumber/Source: BPS, Statistik Pertanian Hortikultura SPH-TH/BPS-Statistics Indonesia, *Agricultural Statistik for Horticulture SPH-TH*

**Tabel**  
**Table** 5.2.13**Produksi Buah-buahan Menurut Kecamatan dan Jenis Tanaman di Kabupaten Kuantan Singingi (kuintal), 2021 dan 2022\******Production of Fruits by Subdistrict and Kind of Plant in Kuantan Singingi Regency (quintal), 2021 and 2022\****

Kecamatan Subdistrict	Alpukat/Avocado		Anggur/Grape	
	2021	2022*	2021	2022*
(1)	(2)	(3)	(4)	(5)
1. Kuantan Mudik	16	16	–	–
2. Hulu Kuantan	41	92	–	–
3. Gunung Toar	7	–	–	–
4. Pucuk Rantau	–	–	–	–
5. Singingi	4	7	2	–
6. Singingi Hilir	90	28	–	–
7. Kuantan Tengah	88	80	–	–
8. Sentajo Raya	62	8	–	–
9. Benai	93	160	–	–
10. Kuantan Hilir	6	–	–	–
11. Pangean	32	48	–	–
12. Logas Tanah Darat	–	–	–	–
13. Kuantan Hilir Seberang	–	–	–	–
14. Cerenti	20	18	–	–
15. Inuman	8	8	–	–
<b>Kuantan Singingi</b>	<b>467</b>	<b>465</b>	<b>2</b>	<b>–</b>



Lanjutan Tabel/*Continued Table* 5.2.13

Kecamatan <i>Subdistrict</i>	Apel/ <i>Apple</i>		Belimbing/ <i>Star Fruit</i>	
	2021	2022 <sup>a</sup>	2021	2022 <sup>a</sup>
(1)	(6)	(7)	(8)	(9)
1. Kuantan Mudik	–	–	20	18
2. Hulu Kuantan	–	–	7	8
3. Gunung Toar	–	–	28	32
4. Pucuk Rantau	–	–	3	1
5. Singingi	–	–	4	–
6. Singingi Hilir	–	–	–	–
7. Kuantan Tengah	–	–	–	–
8. Sentajo Raya	–	–	58	27
9. Benai	–	–	104	144
10. Kuantan Hilir	–	–	63	140
11. Pangean	–	–	4	91
12. Logas Tanah Darat	–	–	145	86
13. Kuantan Hilir Seberang	–	–	–	3
14. Cerenti	–	–	156	156
15. Inuman	–	–	16	9
<b>Kuantan Singingi</b>	<b>–</b>	<b>–</b>	<b>607</b>	<b>714</b>

Lanjutan Tabel/*Continued Table* 5.2.13

Kecamatan <i>Subdistrict</i>	Duku/Langsar/Kokosan/Duku		Durian/Durian	
	2021	2022*	2021	2022*
(1)	(10)	(11)	(12)	(13)
1. Kuantan Mudik	1 000	–	2 000	1 048
2. Hulu Kuantan	174	404	2 280	293
3. Gunung Toar	449	–	284	–
4. Pucuk Rantau	–	–	–	50
5. Singingi	–	–	–	–
6. Singingi Hilir	–	–	24	184
7. Kuantan Tengah	–	–	103	105
8. Sentajo Raya	24	24	200	200
9. Benai	2 576	5 360	945	3 400
10. Kuantan Hilir	6 245	–	360	400
11. Pangean	–	–	–	4
12. Logas Tanah Darat	49	–	80	633
13. Kuantan Hilir Seberang	10	–	95	–
14. Cerenti	1 080	1 080	32 520	32 520
15. Inuman	800	750	–	56
<b>Kuantan Singingi</b>	<b>12 407</b>	<b>7 618</b>	<b>38 891</b>	<b>38 893</b>

Lanjutan Tabel/Continued Table 5.2.13

Kecamatan Subdistrict	Jambu Air/Water Apple		Jambu Biji/Guava	
	2021	2022*	2021	2022*
(1)	(14)	(15)	(16)	(17)
1. Kuantan Mudik	–	–	344	150
2. Hulu Kuantan	46	186	26	95
3. Gunung Toar	27	32	66	20
4. Pucuk Rantau	2	150	40	6
5. Singingi	100	60	1 393	1 818
6. Singingi Hilir	157	164	1 620	–
7. Kuantan Tengah	70	45	213	150
8. Sentajo Raya	20	20	32	20
9. Benai	299	340	1 363	1 330
10. Kuantan Hilir	139	3	57	–
11. Pangean	29	32	32	16
12. Logas Tanah Darat	140	373	24	13
13. Kuantan Hilir Seberang	58	19	–	4
14. Cerenti	23	44	26	38
15. Inuman	140	120	20	20
<b>Kuantan Singingi</b>	<b>1 250</b>	<b>1 588</b>	<b>5 255</b>	<b>3 680</b>

Lanjutan Tabel/*Continued Table* 5.2.13

Kecamatan <i>Subdistrict</i>	Jengkol/Jengkol		Jeruk Besar/Pomelo	
	2021	2022*	2021	2022*
(1)	(18)	(19)	(20)	(21)
1. Kuantan Mudik	1 888	1 185	–	–
2. Hulu Kuantan	149	1 981	–	–
3. Gunung Toar	160	40	–	–
4. Pucuk Rantau	60	20	–	–
5. Singingi	20	15	–	–
6. Singingi Hilir	–	–	–	–
7. Kuantan Tengah	–	–	–	–
8. Sentajo Raya	1 700	1 700	–	–
9. Benai	908	1 800	–	–
10. Kuantan Hilir	243	–	–	–
11. Pangean	134	26	–	–
12. Logas Tanah Darat	–	–	–	–
13. Kuantan Hilir Seberang	–	–	–	–
14. Cerenti	112	124	–	–
15. Inuman	160	160	–	–
<b>Kuantan Singingi</b>	<b>5 534</b>	<b>7 051</b>	<b>–</b>	<b>–</b>

Lanjutan Tabel/*Continued Table* 5.2.13

Kecamatan Subdistrict	Jeruk Siam/Kepron/Orange/ Tangerine		Mangga/Mango	
	2021	2022 <sup>a</sup>	2021	2022 <sup>a</sup>
(1)	(22)	(23)	(24)	(25)
1. Kuantan Mudik	–	–	420	280
2. Hulu Kuantan	1 267	1 000	96	317
3. Gunung Toar	169	68	679	232
4. Pucuk Rantau	–	–	–	–
5. Singingi	74	6	–	589
6. Singingi Hilir	558	100	237	69
7. Kuantan Tengah	2 175	2 000	90	62
8. Sentajo Raya	–	–	628	628
9. Benai	183	60	2 466	3 445
10. Kuantan Hilir	–	–	1 040	–
11. Pangean	58	78	7	29
12. Logas Tanah Darat	–	–	40	69
13. Kuantan Hilir Seberang	15	1	35	7
14. Cerenti	1 810	1 281	2 228	2 228
15. Inuman	2 000	315	120	120
<b>Kuantan Singingi</b>	<b>8 309</b>	<b>4 909</b>	<b>8 086</b>	<b>8 075</b>

Lanjutan Tabel/*Continued Table* 5.2.13

Kecamatan Subdistrict	Manggis/Mangosteen		Melinjo/Gnetum/Melinjo	
	2021	2022*	2021	2022*
(1)	(26)	(27)	(28)	(29)
1. Kuantan Mudik	237	537	–	–
2. Hulu Kuantan	555	940	12	50
3. Gunung Toar	456	–	18	–
4. Pucuk Rantau	–	5	39	2
5. Singingi	150	–	7	–
6. Singingi Hilir	–	–	–	–
7. Kuantan Tengah	–	–	–	–
8. Sentajo Raya	249	252	500	500
9. Benai	150	1 380	144	180
10. Kuantan Hilir	164	–	8	–
11. Pangean	–	–	–	–
12. Logas Tanah Darat	98	210	–	–
13. Kuantan Hilir Seberang	8	1	–	–
14. Cerenti	3 072	3 072	64	64
15. Inuman	800	800	–	–
<b>Kuantan Singingi</b>	<b>5 939</b>	<b>7 197</b>	<b>792</b>	<b>796</b>

Lanjutan Tabel/*Continued Table* 5.2.13

Kecamatan <i>Subdistrict</i>	Nangka/Cempedak/ <i>Jackfruit</i>		Nenas/ <i>Pineapple</i>	
	2021	2022*	2021	2022*
(1)	(30)	(31)	(32)	(33)
1. Kuantan Mudik	204	–	74	43
2. Hulu Kuantan	34	107	5	4
3. Gunung Toar	166	76	4	7
4. Pucuk Rantau	50	4	–	2
5. Singingi	80	80	–	–
6. Singingi Hilir	1 281	1 344	–	–
7. Kuantan Tengah	34	40	–	–
8. Sentajo Raya	320	323	2	–
9. Benai	1 292	1 580	27	36
10. Kuantan Hilir	164	–	8	–
11. Pangean	60	52	8	6
12. Logas Tanah Darat	282	111	21	17
13. Kuantan Hilir Seberang	50	34	30	9
14. Cerenti	148	148	8	8
15. Inuman	116	107	–	–
<b>Kuantan Singingi</b>	<b>4 280</b>	<b>4 006</b>	<b>188</b>	<b>132</b>

Lanjutan Tabel/*Continued Table* 5.2.13

Kecamatan <i>Subdistrict</i>	Pepaya/ <i>Papaya</i>		Petai/ <i>Twisted Cluster Bean</i>	
	2021	2022*	2021	2022*
(1)	(34)	(35)	(36)	(37)
1. Kuantan Mudik	224	275	3 866	845
2. Hulu Kuantan	68	360	136	1 330
3. Gunung Toar	297	32	–	–
4. Pucuk Rantau	121	81	36	17
5. Singingi	10 920	6 240	–	–
6. Singingi Hilir	663	2 189	–	–
7. Kuantan Tengah	70	110	–	–
8. Sentajo Raya	138	48	36	36
9. Benai	575	1 000	981	3 184
10. Kuantan Hilir	17	40	52	–
11. Pangean	82	74	89	6
12. Logas Tanah Darat	232	318	–	–
13. Kuantan Hilir Seberang	35	25	–	–
14. Cerenti	952	952	2 400	2 400
15. Inuman	–	–	24	23
<b>Kuantan Singingi</b>	<b>14 394</b>	<b>11 744</b>	<b>7 620</b>	<b>7 841</b>



Lanjutan Tabel/*Continued Table* 5.2.13

Kecamatan <i>Subdistrict</i>	Pisang/ <i>Banana</i>		Rambutan/ <i>Rambutan</i>	
	2021	2022*	2021	2022*
(1)	(38)	(39)	(40)	(41)
1. Kuantan Mudik	1 394	950	263	–
2. Hulu Kuantan	109	2 015	462	345
3. Gunung Toar	589	104	681	–
4. Pucuk Rantau	150	58	111	30
5. Singingi	40	80	–	–
6. Singingi Hilir	1 029	1 448	52	–
7. Kuantan Tengah	965	1 200	193	200
8. Sentajo Raya	10 780	8 400	200	200
9. Benai	357	1 110	8 350	12 280
10. Kuantan Hilir	227	176	325	–
11. Pangean	135	126	1 264	95
12. Logas Tanah Darat	1 804	904	715	137
13. Kuantan Hilir Seberang	430	189	16	19
14. Cerenti	1 040	2 040	5 200	5 200
15. Inuman	2 600	2 450	28	66
<b>Kuantan Singingi</b>	<b>21 649</b>	<b>21 250</b>	<b>17 860</b>	<b>18 572</b>

Lanjutan Tabel/*Continued Table* 5.2.13

Kecamatan Subdistrict	Snake/Snakefruit		Sawo/Sapodilla/Sawo	
	2021	2022*	2021	2022*
(1)	(42)	(43)	(44)	(45)
1. Kuantan Mudik	–	–	392	–
2. Hulu Kuantan	–	–	17	88
3. Gunung Toar	360	–	42	52
4. Pucuk Rantau	–	–	6	–
5. Singingi	1	7	6	78
6. Singingi Hilir	–	–	–	37
7. Kuantan Tengah	–	–	–	–
8. Sentajo Raya	–	–	56	56
9. Benai	143	–	1 248	1 360
10. Kuantan Hilir	–	–	1 681	460
11. Pangean	6	2	41	46
12. Logas Tanah Darat	–	–	43	43
13. Kuantan Hilir Seberang	–	–	40	40
14. Cerenti	–	–	660	660
15. Inuman	–	–	68	66
<b>Kuantan Singingi</b>	<b>510</b>	<b>9</b>	<b>4 300</b>	<b>2 986</b>

Lanjutan Tabel/*Continued Table* 5.2.13

Kecamatan <i>Subdistrict</i>	Sirsak/ <i>Soursop</i>		Sukun/ <i>Breadfruit</i>	
	2021	2022 <sup>a</sup>	2021	2022 <sup>a</sup>
(1)	(46)	(47)	(48)	(49)
1. Kuantan Mudik	–	–	287	–
2. Hulu Kuantan	21	91	15	50
3. Gunung Toar	75	80	106	101
4. Pucuk Rantau	3	2	3	–
5. Singingi	3	–	–	–
6. Singingi Hilir	5	36	–	12
7. Kuantan Tengah	–	–	124	120
8. Sentajo Raya	–	–	176	176
9. Benai	133	184	1 049	2 400
10. Kuantan Hilir	34	–	44	–
11. Pangean	54	29	11	8
12. Logas Tanah Darat	33	18	–	–
13. Kuantan Hilir Seberang	–	–	–	–
14. Cerenti	260	260	8	8
15. Inuman	–	–	20	20
<b>Kuantan Singingi</b>	<b>621</b>	<b>700</b>	<b>1 843</b>	<b>2 895</b>

Lanjutan Tabel/*Continued Table* 5.2.13

Kecamatan <i>Subdistrict</i>	Buah Naga/ <i>Dragon Fruit</i>		Lemon/ <i>Lemon</i>	
	2021	2022*	2021	2022*
(1)	(50)	(51)	(52)	(53)
1. Kuantan Mudik	–	–	–	–
2. Hulu Kuantan	–	320	–	169
3. Gunung Toar	–	–	–	–
4. Pucuk Rantau	–	–	–	–
5. Singingi	–	–	–	–
6. Singingi Hilir	–	–	–	–
7. Kuantan Tengah	–	–	–	–
8. Sentajo Raya	–	–	–	–
9. Benai	–	–	–	–
10. Kuantan Hilir	–	–	–	–
11. Pangean	–	–	–	–
12. Logas Tanah Darat	–	–	–	–
13. Kuantan Hilir Seberang	–	–	–	–
14. Cerenti	–	–	–	–
15. Inuman	–	–	–	–
<b>Kuantan Singingi</b>	<b>–</b>	<b>320</b>	<b>–</b>	<b>169</b>

Lanjutan Tabel/*Continued Table* 5.2.13

Kecamatan <i>Subdistrict</i>	Lengkeng/ <i>Dimocarpus Longan</i>	
	2021	2022 <sup>*</sup>
(1)	(54)	(55)
1. Kuantan Mudik	–	–
2. Hulu Kuantan	–	–
3. Gunung Toar	–	–
4. Pucuk Rantau	–	–
5. Singingi	–	–
6. Singingi Hilir	–	145
7. Kuantan Tengah	–	–
8. Sentajo Raya	–	–
9. Benai	–	–
10. Kuantan Hilir	50	–
11. Pangean	–	1
12. Logas Tanah Darat	–	–
13. Kuantan Hilir Seberang	–	1
14. Cerenti	–	–
15. Inuman	–	20
<b>Kuantan Singingi</b>	<b>50</b>	<b>167</b>

Catatan/*Note*: \* Angka Sementara (ASEM)/ *Preliminary Figures*

Sumber/*Source*: BPS, Statistik Pertanian Hortikultura SPH/ *BPS-Statistics Indonesia, Agricultural Statistic for Horticulture SPH*

**Tabel**  
**Table** 5.2.14

**Produksi Buah–Buahan dan Sayuran Tahunan Menurut Jenis Tanaman di Kabupaten Kuantan Singingi (kuintal), 2019–2022**  
*Production of Annual Fruits and Vegetables by Kind of Plant in Kuantan Singingi Regency (quintal), 2019–2022*

Jenis Tanaman <i>Kind of Plants</i>	2019	2020	2021	2022 <sup>x</sup>
(1)	(2)	(3)	(4)	(5)
Alpukat/ <i>Avocado</i>	334	...	467	465
Anggur/ <i>Grape</i>	–	...	2	–
Apel/ <i>Apple</i>	–	...	–	–
Belimbing/ <i>Star Fruit</i>	733	...	607	714
Duku/Langsar/ <i>Kokosan/Duku</i>	11 378	...	12 407	7 618
Durian/ <i>Durian</i>	39 257	...	38 891	38 893
Jambu Air/ <i>Water Apple</i>	969	...	1 250	1 588
Jambu Biji/ <i>Guava</i>	3 081	...	5 255	3 680
Jengkol/ <i>Jengkol</i>	2 548	...	5 534	7 051
Jeruk Besar/ <i>Pomelo</i>	207	...	–	–
Jeruk Siam/ <i>Keprok/Orange/Tangerine</i>	5 983	...	8 309	4 909
Mangga/ <i>Mango</i>	8 806	...	8 086	8 075
Manggis/ <i>Mangosteen</i>	6 636	...	5 939	7 197

Lanjutan Tabel/Continued Table 5.2.14

Jenis Tanaman Kind of Plants	2019	2020	2021	2022 <sup>x</sup>
(1)	(2)	(3)	(4)	(5)
Melinjo/Gnetum/Melinjo	833	...	792	796
Nangka/Cempedak/Jackfruit	4 404	...	4 280	4 006
Nenas/Pineapple	247	...	188	132
Pepaya/Papaya	3 450	...	14 394	11 744
Petai/Twisted Cluster Bean	5 532	...	7 620	7 841
Pisang/Banana	39 709	...	21 649	21 250
Rambutan/ Rambutan	16 958	...	17 860	18 572
Salak/Snakefruit	55	...	510	9
Sawo/Sapodilla/Sawo	3 910	...	4 300	2 986
Sirsak/ Soursop	388	...	621	700
Sukun/ Breadfruit	943	...	1 843	2 895
Buah Naga/Hylocereus Polyrhizus	...	...	–	320
Jeruk Lemon/Lemon	...	...	–	169
Lengkeng/Dimocarpus Longan	...	...	50	167

Catatan/Note: \* Angka Sementara (ASEM)/ Preliminary Figures

Sumber/Source: BPS, Statistik Pertanian Hortikultura SPH-BST/BPS-Statistics Indonesia, Agricultural Statistic for Horticulture SPH-BST

### 5.3 PERKEBUNAN ESTATE CROPS

**Tabel 5.3.1** Luas Areal Tanaman Perkebunan Menurut Kecamatan dan Jenis Tanaman di Kabupaten Kuantan Singingi (ha), 2021 dan 2022<sup>x</sup>  
*Planted Area of Estate Crops by Subdistrict and Type of Crops in Kuantan Singingi Regency (ha), 2021 and 2022<sup>x</sup>*

Kecamatan Subdistrict	Kelapa Sawit/Oil Palm		Kelapa/Coconut	
	2021	2022 <sup>x</sup>	2021	2022 <sup>x</sup>
(1)	(2)	(3)	(4)	(5)
1. Kuantan Mudik	19 679,00	31 083,36	100,20	0,29
2. Hulu Kuantan	13 979,65	17 291,65	108,00	–
3. Gunung Toar	696,42	8 029,49	57,64	–
4. Pucuk Rantau	7 777,00	39,853,90	4,50	2,80
5. Singingi	11 896,60	11 896,60	30,50	–
6. Singingi Hilir	28 641,50	36 448,50	135,00	–
7. Kuantan Tengah	9 142,00	26 536,20	3,00	–
8. Sentajo Raya	8 438,70	21 188,08	24,00	–
9. Benai	7 454,45	5 941,17	144,93	–
10. Kuantan Hilir	7 978,23	2 956,14	86,00	12,00
11. Pangean	4 646,50	2 583,58	184,96	–
12. Logas Tanah Darat	17 612,27	14 297,50	133,00	1,00
13. Kuantan Hilir Seberang	358,25	5 524,00	102,90	25,40
14. Cerenti	984,16	10 213,76	98,20	2,70
15. Inuman	3 642,95	1 786,00	38,40	0,80
<b>Kuantan Singingi</b>	<b>142 927,68</b>	<b>195 776,03</b>	<b>1 251,23</b>	<b>44,99</b>



Lanjutan Tabel/Continued Table 5.3.1

Kecamatan Subdistrict	Karet/Rubber		Kopi/Coffee	
	2021	2022 <sup>x</sup>	2021	2022 <sup>x</sup>
(1)	(6)	(7)	(8)	(9)
1. Kuantan Mudik	9 582,40	769,11	–	–
2. Hulu Kuantan	7 465,00	1 091,00	–	–
3. Gunung Toar	12 115,00	382,26	–	–
4. Pucuk Rantau	3 589,00	959,00	0,50	–
5. Singingi	13 911,00	9 343,00	–	–
6. Singingi Hilir	7 506,00	790,00	–	–
7. Kuantan Tengah	7 500,45	1 610,58	–	–
8. Sentajo Raya	5 840,10	1 485,13	–	–
9. Benai	4 499,25	421,96	–	–
10. Kuantan Hilir	8 258,00	147,55	–	–
11. Pangean	8 512,00	853,25	–	–
12. Logas Tanah Darat	10 857,00	4 049,00	–	–
13. Kuantan Hilir Seberang	5 179,50	459,48	–	–
14. Cerenti	8 737,00	6 279,00	12,50	9,55
15. Inuman	10 168,50	977,00	0,50	0,52
<b>Kuantan Singingi</b>	<b>123 720,20</b>	<b>29 617,32</b>	<b>13,50</b>	<b>10,07</b>

Lanjutan Tabel/*Continued Table* 5.3.1

Kecamatan Subdistrict	Kakao/Cocoa		Tebu/Sugar cane	
	2021	2022 <sup>x</sup>	2021	2022 <sup>x</sup>
(1)	(10)	(11)	(12)	(13)
1. Kuantan Mudik	14,20	13,50	...	...
2. Hulu Kuantan	3,00	3,00	...	...
3. Gunung Toar	23,09	23,09	...	...
4. Pucuk Rantau	13,00	13,00	...	...
5. Singingi	8,50	8,50	...	...
6. Singingi Hilir	12,50	12,50	...	...
7. Kuantan Tengah	5,00	5,00	...	...
8. Sentajo Raya	30,05	14,50	...	...
9. Benai	21,25	19,07	...	...
10. Kuantan Hilir	92,50	92,50	...	...
11. Pangean	3,90	3,90	...	...
12. Logas Tanah Darat	28,30	28,30	...	...
13. Kuantan Hilir Seberang	8,05	5,05	...	...
14. Cerenti	12,45	8,86	...	...
15. Inuman	26,40	40,10	...	...
<b>Kuantan Singingi</b>	<b>302,19</b>	<b>290,87</b>	<b>...</b>	<b>...</b>

Lanjutan Tabel/*Continued Table 5.3.1*

Kecamatan <i>Subdistrict</i>	Teh/ <i>Tea</i>		Tembakau/ <i>Tobacco</i>	
	2021	2022 <sup>x</sup>	2021	2022 <sup>x</sup>
(1)	(14)	(15)	(16)	(17)
1. Kuantan Mudik	...	...	...	...
2. Hulu Kuantan	...	...	...	...
3. Gunung Toar	...	...	...	...
4. Pucuk Rantau	...	...	...	...
5. Singingi	...	...	...	...
6. Singingi Hilir	...	...	...	...
7. Kuantan Tengah	...	...	...	...
8. Sentajo Raya	...	...	...	...
9. Benai	...	...	...	...
10. Kuantan Hilir	...	...	...	...
11. Pangean	...	...	...	...
12. Logas Tanah Darat	...	...	...	...
13. Kuantan Hilir Seberang	...	...	...	...
14. Cerenti	...	...	...	...
15. Inuman	...	...	...	...
<b>Kuantan Singingi</b>	...	...	...	...

Sumber/*Source*: Dinas Perkebunan dan Peternakan Kabupaten Kuantan Singingi / *Regional Plantation and Animal Husbandry Office of Kuantan Singingi Regency*

**Tabel**  
**Table** 5.3.2

**Produksi Perkebunan Menurut Kecamatan dan Jenis Tanaman di Kabupaten Kuantan Singingi (ton), 2021 dan 2022\***  
*Production of Estate by Subdistrict and Type of Crops (ton), 2021 and 2022\**

Kecamatan Subdistrict	Kelapa Sawit/Oil Palm		Kelapa/Coconut	
	2021	2022*	2021	2022*
(1)	(2)	(3)	(4)	(5)
1. Kuantan Mudik	47 096,64	55 446,26	103,60	0,19
2. Hulu Kuantan	6 313,46	10 615,75	53,89	0,00
3. Gunung Toar	858,02	57 274,63	44,00	0,00
4. Pucuk Rantau	15 813,14	94 233,82	4,13	1,17
5. Singingi	24 145,97	24 145,97	1,65	0,00
6. Singingi Hilir	57 379,16	64 555,43	139,70	0,00
7. Kuantan Tengah	18 975,28	42 824,66	3,30	0,00
8. Sentajo Raya	17 604,85	44 873,46	25,30	0,00
9. Benai	18 085,13	7 051,88	71,02	0,00
10. Kuantan Hilir	18 744,64	4 513,78	73,70	7,70
11. Pangean	10 983,01	5 938,20	144,06	0,00
12. Logas Tanah Darat	36 042,27	27 783,54	123,20	1,10
13. Kuantan Hilir Seberang	409,86	13 160,23	135,30	0,00
14. Cerenti	1 564,08	16 326,26	87,95	0,65
15. Inuman	8 282,28	1 604,66	32,01	0,88
<b>Kuantan Singingi</b>	<b>282 297,79</b>	<b>470 348,53</b>	<b>1 042,81</b>	<b>11,69</b>

Lanjutan Tabel/*Continued Table* 5.3.2

Kecamatan <i>Subdistrict</i>	Karet/ <i>Rubber</i>		Kopi/ <i>Coffee</i>	
	2021	2022 <sup>x</sup>	2021	2022 <sup>x</sup>
(1)	(6)	(7)	(8)	(9)
1. Kuantan Mudik	7 381,92	679,23	–	–
2. Hulu Kuantan	5 031,52	636,48	–	–
3. Gunung Toar	7 838,48	98,03	–	–
4. Pucuk Rantau	2 800,72	771,68	–	–
5. Singingi	9 248,72	5 971,68	–	–
6. Singingi Hilir	6 548,88	729,04	–	–
7. Kuantan Tengah	2 990,21	1 145,04	–	–
8. Sentajo Raya	4 947,80	1 456,14	–	–
9. Benai	1 966,12	168,48	–	–
10. Kuantan Hilir	6 371,04	109,77	–	–
11. Pangean	5 457,92	732,42	–	–
12. Logas Tanah Darat	7 237,36	2 427,36	–	–
13. Kuantan Hilir Seberang	3 641,66	994,24	–	–
14. Cerenti	5 291,52	1 648,92	0,33	2,93
15. Inuman	4 997,20	741,52	5,67	0,44
<b>Kuantan Singingi</b>	<b>81 751,07</b>	<b>18 310,03</b>	<b>6,00</b>	<b>3,37</b>

Lanjutan Tabel/*Continued Table* 5.3.2

Kecamatan <i>Subdistrict</i>	Kakao/ <i>Cocoa</i>		Tebu/ <i>Sugar cane</i>	
	2021	2022 <sup>x</sup>	2021	2022 <sup>x</sup>
(1)	(10)	(11)	(12)	(13)
1. Kuantan Mudik	3,43	4,85	...	...
2. Hulu Kuantan	0,65	0,75	...	...
3. Gunung Toar	3,78	–	...	...
4. Pucuk Rantau	2,57	2,57	...	...
5. Singingi	0,43	0,50	...	...
6. Singingi Hilir	2,16	2,49	...	...
7. Kuantan Tengah	1,08	1,25	...	...
8. Sentajo Raya	4,11	4,87	...	...
9. Benai	2,74	2,39	...	...
10. Kuantan Hilir	1,84	2,12	...	...
11. Pangean	0,63	0,72	...	...
12. Logas Tanah Darat	1,73	2,00	...	...
13. Kuantan Hilir Seberang	1,35	–	...	...
14. Cerenti	1,52	1,57	...	...
15. Inuman	3,50	8,70	...	...
<b>Kuantan Singingi</b>	<b>31,52</b>	<b>34,78</b>	...	...

Lanjutan Tabel/*Continued Table* 5.3.2

Kecamatan <i>Subdistrict</i>	Teh/ <i>Tea</i>		Tembakau/ <i>Tobacco</i>	
	2021	2022 <sup>x</sup>	2021	2022 <sup>x</sup>
(1)	(14)	(15)	(16)	(17)
1. Kuantan Mudik	...	...	...	...
2. Hulu Kuantan	...	...	...	...
3. Gunung Toar	...	...	...	...
4. Pucuk Rantau	...	...	...	...
5. Singingi	...	...	...	...
6. Singingi Hilir	...	...	...	...
7. Kuantan Tengah	...	...	...	...
8. Sentajo Raya	...	...	...	...
9. Benai	...	...	...	...
10. Kuantan Hilir	...	...	...	...
11. Pangean	...	...	...	...
12. Logas Tanah Darat	...	...	...	...
13. Kuantan Hilir Seberang	...	...	...	...
14. Cerenti	...	...	...	...
15. Inuman	...	...	...	...
<b>Kuantan Singingi</b>	...	...	...	...

Sumber/*Source*: Dinas Perkebunan dan Peternakan Kabupaten Kuantan Singingi / *Regional Plantation and Animal Husbandry Office of Kuantan Singingi Regency*

**Tabel**  
**Table** 5.3.3

**Luas Areal Tanaman Perkebunan Rakyat Menurut Jenis Tanaman di Kabupaten Kuantan Singingi (ha), 2018–2022**  
**Planted Area of Estate Crops by Type of Crops in Kuantan Singingi Regency(ha), 2018–2022**

Jenis Tanaman Kind of Plants	2018	2019	2020	2021	2022*
(1)	(2)	(3)	(4)	(5)	(6)
<b>Tanaman Tahunan</b> <b>Perennial Crops</b>					
Karet/Rubber	...	...	...	99 965,60	29 617,32
Kelapa/Coconut	...	...	...	47,17	44,99
Kelapa sawit/Oil palm	...	...	...	117 775,68	221 519,72
Kopi/Coffee	...	...	...	13,00	10,07
Kakao/Cocoa	...	...	...	308,09	290,87
Teh/Tea	...	...	...	...	...
Jambu mete/Cashew nut	...	...	...	...	...
Pala/Nutmeg	...	...	...	...	...
Lada/Pepper	...	...	...	...	...
<b>Tanaman Semusim</b> <b>Seasonal Crops</b>					
Tebu/Sugar cane	...	...	...	...	...
Tembakau/Tobacco	...	...	...	...	...
Nilam/Patchouli	...	...	...	...	...

Sumber/Source: Dinas Perkebunan dan Peternakan Kabupaten Kuantan Singingi / Regional Plantation and Animal Husbandry Office of Kuantan Singingi Regency



**Tabel 5.3.4** **Produksi Perkebunan Rakyat Menurut Jenis Tanaman di Kabupaten Kuantan Singingi (ton), 2018–2022**  
**Production of Estates by Type of Crops in Kuantan Singingi Regency (ton), 2018–2022**

Jenis Tanaman <i>Kind of Plants</i>	2018	2019	2020	2021	2022*
(1)	(2)	(3)	(4)	(5)	(6)
<b>Tanaman Tahunan</b> <i>Perennial Crops</i>					
Karet/ <i>Rubber</i>	...	...	...	77 863,55	18 310,03
Kelapa/ <i>Coconut</i>	...	...	...	30,95	11,69
Kelapa sawit/ <i>Oil palm</i>	...	...	...	282 327,79	470 348,53
Kopi/ <i>Coffee</i>	...	...	...	4,61	3,37
Kakao/ <i>Cocoa</i>	...	...	...	41,19	34,78
Teh/ <i>Tea</i>	...	...	...	...	...
Jambu mete/ <i>Cashew nut</i>	...	...	...	...	...
Pala/ <i>Nutmeg</i>	...	...	...	...	...
Lada/ <i>Pepper</i>	...	...	...	...	...
<b>Tanaman Semusim</b> <i>Seasonal Crops</i>					
Tebu/ <i>Sugar cane</i>	...	...	...	...	...
Tembakau/ <i>Tobacco</i>	...	...	...	...	...
Nilam/ <i>Patchouli</i>	...	...	...	...	...

Sumber/*Source*: Dinas Perkebunan dan Peternakan Kabupaten Kuantan Singingi / *Regional Plantation and Animal Husbandry Office of Kuantan Singingi Regency*

**Tabel**  
**Table 5.3.5****Banyaknya Petani Perkebunan Rakyat Menurut Kecamatan dan Jenis Komoditas di Kabupaten Kuantan Singingi, 2021 dan 2022**  
***Number of Plantation Smallholders by Subdistrict and Comodity In Kuantan Singingi Regency, 2021 and 2022***

Kecamatan Subdistrict	Kelapa Sawit/Oil Palm		Kelapa/Coconut	
	2021	2022	2021	2022
(1)	(2)	(3)	(4)	(5)
1. Kuantan Mudik	4 730	5 184	1 434	49
2. Hulu Kuantan	11 341	4 580	1 080	–
3. Gunung Toar	456	6 217	490	–
4. Pucuk Rantau	5 050	10 571	1 064	39
5. Singingi	6 779	7 689	457	–
6. Singingi Hilir	14 152	11 535	157	–
7. Kuantan Tengah	4 417	4 907	338	–
8. Sentajo Raya	5 721	6 465	208	–
9. Benai	355	800	1 929	–
10. Kuantan Hilir	450	1 114	774	110
11. Pangean	2 368	1 850	2 483	–
12. Logas Tanah Darat	9 935	9 807	1 331	6
13. Kuantan Hilir Seberang	291	4 350	632	81
14. Cerenti	743	4 155	772	75
15. Inuman	574	1 028	562	36
<b>Kuantan Singingi</b>	<b>67 362</b>	<b>80 252</b>	<b>13 711</b>	<b>396</b>

Lanjutan Tabel/*Continued Table* 5.3.5

Kecamatan Subdistrict	Karet/Rubber		Kopi/Coffee	
	2021	2022	2021	2022
(1)	(6)	(7)	(8)	(9)
1. Kuantan Mudik	5 789	691	–	–
2. Hulu Kuantan	4 725	3 624	–	–
3. Gunung Toar	7 919	1 546	–	–
4. Pucuk Rantau	3 546	1 302	24	24
5. Singingi	4 983	4 625	–	–
6. Singingi Hilir	6 557	3 049	–	–
7. Kuantan Tengah	5 218	2 531	–	–
8. Sentajo Raya	2 710	1 431	–	–
9. Benai	2 874	619	–	–
10. Kuantan Hilir	4 410	93	–	–
11. Pangean	7 236	1 494	–	–
12. Logas Tanah Darat	6 966	5 107	–	–
13. Kuantan Hilir Seberang	3 701	455	–	–
14. Cerenti	4 157	3 024	37	37
15. Inuman	3 755	977	5	4
<b>Kuantan Singingi</b>	<b>74 546</b>	<b>30 568</b>	<b>66</b>	<b>65</b>

Lanjutan Tabel/*Continued Table 5.3.5*

Kecamatan Subdistrict	Kakao/Cocoa		Tebu/Sugar cane	
	2021	2022	2021	2022
(1)	(10)	(11)	(12)	(13)
1. Kuantan Mudik	60	91	...	...
2. Hulu Kuantan	255	60	...	...
3. Gunung Toar	244	–	...	...
4. Pucuk Rantau	232	69	...	...
5. Singingi	170	170	...	...
6. Singingi Hilir	212	212	...	...
7. Kuantan Tengah	100	100	...	...
8. Sentajo Raya	474	33	...	...
9. Benai	347	244	...	...
10. Kuantan Hilir	646	646	...	...
11. Pangean	15	15	...	...
12. Logas Tanah Darat	380	380	...	...
13. Kuantan Hilir Seberang	161	91	...	...
14. Cerenti	200	132	...	...
15. Inuman	224	616	...	...
<b>Kuantan Singingi</b>	<b>3 720</b>	<b>2 859</b>	<b>...</b>	<b>...</b>

Lanjutan Tabel/*Continued Table* 5.3.5

Kecamatan <i>Subdistrict</i>	Teh/ <i>Tea</i>		Tembakau/ <i>Tobacco</i>	
	2021	2022	2021	2022
(1)	(14)	(15)	(16)	(17)
1. Kuantan Mudik	...	...	...	...
2. Hulu Kuantan	...	...	...	...
3. Gunung Toar	...	...	...	...
4. Pucuk Rantau	...	...	...	...
5. Singingi	...	...	...	...
6. Singingi Hilir	...	...	...	...
7. Kuantan Tengah	...	...	...	...
8. Sentajo Raya	...	...	...	...
9. Benai	...	...	...	...
10. Kuantan Hilir	...	...	...	...
11. Pangean	...	...	...	...
12. Logas Tanah Darat	...	...	...	...
13. Kuantan Hilir Seberang	...	...	...	...
14. Cerenti	...	...	...	...
15. Inuman	...	...	...	...
<b>Kuantan Singingi</b>	...	...	...	...

Sumber/*Source*: Dinas Perkebunan dan Peternakan Kabupaten Kuantan Singingi / *Regional Plantation and Animal Husbandry Office of Kuantan Singingi Regency*

## 5.4 KEHUTANAN FORESTRY

**Tabel** 5.4.1 **Luas Kawasan Hutan Menurut *Executive Summary* Rencana Tata Ruang Wilayah di Kabupaten Kuantan Singingi, 2022**  
***Area of Forest by RTRW Executive Summary in Kuantan Singingi Regency, 2022***

Fungsi <i>Function</i>		Luas (Ha) <i>Area (Ha)</i>
(1)		(2)
1.	Hutan Lindung / <i>Protected Forest</i>	43 740,10
2.	Kawasan Suaka Marga Satwa dan Cagar Alam	56 542,70
a.	Hutan Suaka Marga Satwa dan Cagar Alam	...
b.	Taman Gajah Baru	...
3.	Kawasan Hutan Produksi Tetap (HP)	90 607,53
4.	Kawasan Hutan Produksi Terbatas (HPT)	53 340,80
5.	Kawasan Hutan Produksi yang dapat dikonversi (HPK)	76 151,30
<b>Jumlah/Total</b>		<b>320 382,43</b>
<b>2021</b>		<b>320 382,43</b>

Catatan/Note: Luas area berdasarkan SK.No 903/MENLHK/SETJEN/PLA.2/12/2016 Tentang Kawasan Hutan Provinsi Riau  
Sumber/Source: UPT KPH Singingi / *Forest Management Unit of Kuantan Singingi Regency*

**5.5 PETERNAKAN  
LIVESTOCK**

**Tabel 5.5.1 Jumlah Ternak Menurut Jenis Ternak dan Kecamatan di Kabupaten Kuantan Singingi (Ekor), 2022**  
*Number of Cattle by Kind and Subdistrict in Kuantan Singingi Regency (Head), 2022*

Kecamatan Subdistrict	Sapi Cow	Kerbau Buffalo	Kambing Goat	Domba Sheep
(1)	(2)	(3)	(4)	(5)
1. Kuantan Mudik	1 450	841	669	20
2. Hulu Kuantan	1 553	654	1 207	21
3. Gunung Toar	1 266	6 220	453	–
4. Pucuk Rantau	1 002	19	447	–
5. Singingi	2 339	240	560	5
6. Singingi Hilir	2 729	615	1 164	57
7. Kuantan Tengah	2 869	2 433	18 119	–
8. Sentajo Raya	2 626	423	1 023	14
9. Benai	1 121	734	846	–
10. Kuantan Hilir	569	120	1 796	–
11. Pangean	1 352	946	1 200	–
12. Logas Tanah Darat	1 812	–	370	–
13. Kuantan Hilir Seberang	1 836	462	2 517	–
14. Cerenti	1 189	865	2 701	–
15. Inuman	1 009	514	1 022	–
<b>Jumlah/Total</b>	<b>24 722</b>	<b>15 086</b>	<b>34 094</b>	<b>117</b>

Sumber/Source: Dinas Perkebunan dan Peternakan Kabupaten Kuantan Singingi / Regional Plantation and Animal Husbandry Office of Kuantan Singingi Regency

**Tabel**  
**Table** 5.5.2**Jumlah Ternak Unggas Menurut Jenis Ternak dan Kecamatan di Kabupaten Kuantan Singingi (Ekor), 2022**  
**Number of Poultry by Kind and Subdistrict in Kuantan Singingi Regency (Head), 2022**

Kecamatan Subdistrict	Ayam Buras Domestic Chicken	Ayam Ras Pedaging Broiler	Ayam Ras Petelur Layer	Itik Duck
(1)	(2)	(3)	(4)	(5)
1. Kuantan Mudik	–	207 000	1 515	–
2. Hulu Kuantan	4 800	–	491	157
3. Gunung Toar	–	–	–	–
4. Pucuk Rantau	1 685	–	–	32
5. Singingi	7 120	185 000	–	250
6. Singingi Hilir	12 500	315 000	–	1 800
7. Kuantan Tengah	64 508	1 700 000	–	–
8. Sentajo Raya	5 000	371 150	1 000	1 075
9. Benai	2 950	–	1 000	1 500
10. Kuantan Hilir	11 964	10 000	–	1 233
11. Pangean	6 000	550 000	–	550
12. Logas Tanah Darat	11 500	125 000	700	220
13. Kuantan Hilir Seberang	6 131	–	–	2 000
14. Cerenti	2 512	–	–	150
15. Inuman	1 556	–	–	138
<b>Jumlah/Total</b>	<b>138 226</b>	<b>3 463 150</b>	<b>4 706</b>	<b>9 105</b>

Sumber/Source: Dinas Perkebunan dan Peternakan Kabupaten Kuantan Singingi / Regional Plantation and Animal Husbandry Office of Kuantan Singingi Regency



**Tabel**  
**Table** 5.5.3

**Jumlah Ternak yang Dipotong dan Produksi Daging Menurut Jenis Ternak di Kabupaten Kuantan Singingi, 2021 – 2022**  
**Number of Slaughtered Livestock and Production of Meat by Kind in Kuantan Singingi Regency, 2021 – 2022**

Jenis Ternak <i>Kind of Livestock</i>	2021		2022	
	Jumlah (Ekor) <i>Total (Head)</i>	Produksi (Kg) <i>Production (Kg)</i>	Jumlah (Ekor) <i>Total (Head)</i>	Produksi (Kg) <i>Production (Kg)</i>
(1)	(2)	(3)	(4)	(5)
Sapi/Cow	2 571	328 085	2 876	367 006
Kerbau/Buffalo	223	33 842	394	59 793
Kambing/Goat	680	8 500	857	10 713
Domba / Sheep	-	-	8	104
Ayam Buras/Domestic Chicken	32 115	27 298	48 054	40 846
Ayam Ras Pedaging/Broiler	3 383 650	4 060 380	5 767 075	6 920 490
Ayam Ras Petelur/Layer	914 539	1 124 883	1 543 727	1 898 784
Itik/Duck	1 015	914	1 484	1 336
Itik Manila/Manila Duck	...	...	1 250	1 125
<b>Jumlah/Total</b>	<b>4 334 793</b>	<b>5 583 902</b>	<b>7 365 725</b>	<b>9 300 197</b>

Sumber/Source: Dinas Perkebunan dan Peternakan Kabupaten Kuantan Singingi / *Regional Plantation and Animal Husbandry Office of Kuantan Singingi Regency*

**Tabel 5.5.4** **Produksi Telur dan Daging Menurut Jenis Unggas di Kabupaten Kuantan Singingi, 2020 – 2022**  
**Production of Egg and Meat by Kind of Poultry in Kuantan Singingi Regency, 2020 – 2022**

Jenis Unggas Kind of Poultry		Total Populasi (Ekor) Population (Head)	Populasi Produktif (Ekor) Productive Population (Head)	Produksi Telur (Kg) Egg Production (Kg)	Produksi Daging (Kg) Meat Production (Kg)
(1)	(2)	(3)	(4)	(5)	
2022	Ayam Buras/Domestic Chicken	138 226	57 338	180 040	40 846
	Ayam Ras Petelur/ Layer	4 706	4 592	68 974	1 898 784
	Itik/Duck	9 105	6 840	67 508	1 336
2021	Ayam Buras/Domestic Chicken	137 836	88 780	278 770	27 298
	Ayam Ras Petelur/ Layer	4 988	4 867	73 107	1 124 883
	Itik/Duck	8 830	6 633	65 469	914
2020	Ayam Buras/Domestic Chicken	148 871	95 888	301 088	26 784
	Ayam Ras Petelur/ Layer	1 880	1 835	27 554	831 669
	Itik/Duck	8 956	6 728	66 403	994

Sumber/Source: Dinas Perkebunan dan Peternakan Kabupaten Kuantan Singingi / Regional Plantation and Animal Husbandry Office of Kuantan Singingi Regency

**5.6 PERIKANAN  
FISHERY**

**Tabel 5.6.1 Luas Areal Perairan Umum Menurut Kecamatan di Kabupaten Kuantan Singingi, 2022**  
*Area of General Waters by Subdistrict in Kuantan Singingi Regency, 2022*

Kecamatan Subdistrict	Luas (Ha)/Wide (Ha)				Jumlah Total
	Danau Lake	Bendungan Dike	Rawa Swamp	Sungai River	
(1)	(2)	(3)	(4)	(5)	(6)
1. Kuantan Mudik	56,05	0,75	1 850,00	70,00	1 976,80
2. Hulu Kuantan	–	–	3 407,55	221,00	3 628,55
3. Gunung Toar	–	20,20	1 500,00	173,23	1 693,43
4. Pucuk Rantau	–	–	1 150,00	130,00	1 280,00
5. Singingi	–	1,00	690,00	246,00	937,00
6. Singingi Hilir	37,60	1,00	806,40	316,00	1 161,00
7. Kuantan Tengah	43,40	6,25	1 200,00	30,50	1 280,15
8. Sentajo Raya	–	92,30	1 750,00	26,20	1 868,50
9. Benai	–	33,20	1 350,00	30,50	1 413,70
10. Kuantan Hilir	–	11,50	550,00	32,00	593,50
11. Pangean	2,50	20,75	1 800,00	180,00	2 003,25
12. Logas Tanah Darat	0,40	43,15	700,00	28,00	771,55
13. Kuantan Hilir Seberang	31,50	6,00	650,00	23,00	710,50
14. Cerenti	5,00	–	1 700,00	150,00	1 855,00
15. Inuman	4,50	–	1 524,00	146,00	1 674,50
<b>Jumlah/Total</b>	<b>180,95</b>	<b>236,10</b>	<b>20 627,95</b>	<b>1 802,43</b>	<b>22 874,43</b>

Sumber/Source: Dinas Perikanan Kabupaten Kuantan Singingi / Regional Fishery Office of Kuantan Singingi Regency

**Tabel**  
**Table** 5.6.2**Banyaknya Rumah Tangga Perikanan (RTP) Menurut Kecamatan dan Jenis Perairan di Kabupaten Kuantan Singingi, 2022**  
**Number of Fishery Household by Subdistrict in Kuantan Singingi Regency, 2022**

Kecamatan Subdistrict	Banyaknya RTP (KK)/Number of Fishery Household				Jumlah Total
	Danau Lake	Bendungan Dike	Rawa Swamp	Sungai River	
(1)	(2)	(3)	(4)	(5)	(6)
1. Kuantan Mudik	33	8	70	54	165
2. Hulu Kuantan	–	–	45	40	85
3. Gunung Toar	–	20	85	122	227
4. Pucuk Rantau	–	–	10	25	35
5. Singingi	–	15	25	55	95
6. Singingi Hilir	11	15	32	44	102
7. Kuantan Tengah	30	20	40	90	180
8. Sentajo Raya	–	20	30	45	95
9. Benai	–	10	40	40	90
10. Kuantan Hilir	–	20	55	96	171
11. Pangean	20	15	78	100	213
12. Logas Tanah Darat	10	10	10	20	50
13. Kuantan Hilir Seberang	25	20	75	92	212
14. Cerenti	30	–	45	112	187
15. Inuman	25	–	45	73	143
<b>Jumlah/Total</b>	<b>184</b>	<b>173</b>	<b>685</b>	<b>1 008</b>	<b>2 050</b>

Sumber/Source: Dinas Perikanan Kabupaten Kuantan Singingi / Regional Fishery Office of Kuantan Singingi Regency

**Tabel**  
**Table** 5.6.3

**Produksi Penangkapan Ikan Perairan Umum dan Jumlah RTP Menurut Kecamatan di Kabupaten Kuantan Singingi, 2021 – 2022**  
**Production of Farmer House Hold (RTP) per Resident in Kuantan Singingi Regency, 2021 – 2022**

Kecamatan Subdistrict	2021		2022	
	Produksi (Ton) Production (Ton)	Jumlah RTP Total RTP	Produksi (Ton) Production (Ton)	Jumlah RTP Total RTP
(1)	(2)	(3)	(4)	(5)
1. Kuantan Mudik	33,91	167	31,22	165
2. Hulu Kuantan	16,25	87	15,08	85
3. Gunung Toar	28,01	225	30,43	227
4. Pucuk Rantau	11,54	40	11,70	35
5. Singingi	16,92	97	17,01	95
6. Singingi Hilir	27,39	100	28,15	102
7. Kuantan Tengah	36,33	170	37,50	180
8. Sentajo Raya	32,11	100	32,23	95
9. Benai	26,78	95	27,12	90
10. Kuantan Hilir	22,60	169	24,00	171
11. Pangean	41,67	210	42,92	213
12. Logas Tanah Darat	31,33	55	30,22	50
13. Kuantan Hilir Seberang	30,07	210	31,53	212
14. Cerenti	27,16	185	28,48	187
15. Inuman	20,00	140	20,00	143
<b>Jumlah/Total</b>	<b>402,06</b>	<b>2 050</b>	<b>407,58</b>	<b>2 050</b>

Sumber/Source: Dinas Perikanan Kabupaten Kuantan Singingi / Regional Fishery Office of Kuantan Singingi Regency

**Tabel**  
**Table** 5.6.4**Banyaknya Armada Penangkapan Ikan Menurut Kecamatan di Kabupaten Kuantan Singingi, 2022**  
**Number of Ships by Subdistrict in Kuantan Singingi Regency, 2022**

Kecamatan Subdistrict	PTM	Motor Diesel	Motor Tempel	Nelayan Tanpa Perahu	Jumlah/ Total
(1)	(2)	(3)	(4)	(5)	(6)
1. Kuantan Mudik	74	–	–	485	559
2. Hulu Kuantan	25	–	–	196	221
3. Gunung Toar	95	–	10	556	661
4. Pucuk Rantau	15	–	–	92	107
5. Singingi	25	–	–	219	244
6. Singingi Hilir	22	–	3	243	268
7. Kuantan Tengah	90	–	2	235	327
8. Sentajo Raya	40	–	–	245	285
9. Benai	40	–	–	285	325
10. Kuantan Hilir	79	–	15	364	458
11. Pangean	89	–	3	535	627
12. Logas Tanah Darat	30	–	–	145	175
13. Kuantan Hilir Seberang	97	–	–	815	912
14. Cerenti	74	–	6	485	565
15. Inuman	55	–	–	349	404
<b>Jumlah/Total</b>	<b>850</b>	<b>–</b>	<b>39</b>	<b>5 249</b>	<b>6 138</b>

Catatan/Note: Nelayan Tanpa Perahu (NTP), tidak tergolong sebagai armada penangkapan ikan sehingga tidak masuk ke kolom jumlah

Sumber/Source: Dinas Perikanan Kabupaten Kuantan Singingi / Regional Fishery Office of Kuantan Singingi Regency

**Tabel**  
**Table** 5.6.5

**Jumlah Alat Tangkap Perikanan Menurut Kecamatan dan Jenis Alat di Kabupaten Kuantan Singingi, 2022**  
**Number of Fishing Catch by Subdistrict in Kuantan Singingi Regency, 2022**

Kecamatan Subdistrict	Jenis Alat Tangkap/Kind Fishing Catch			
	Jaring Net	Rawai Fishing Lini	Bubu Bubu	Jala Casting Net
(1)	(2)	(3)	(4)	(5)
1. Kuantan Mudik	65	25	80	70
2. Hulu Kuantan	50	15	25	50
3. Gunung Toar	100	40	75	106
4. Pucuk Rantau	20	20	15	20
5. Singingi	55	10	25	60
6. Singingi Hilir	75	15	30	75
7. Kuantan Tengah	80	15	55	85
8. Sentajo Raya	50	35	80	50
9. Benai	25	10	25	25
10. Kuantan Hilir	80	35	40	80
11. Pangean	110	30	60	122
12. Logas Tanah Darat	10	22	10	10
13. Kuantan Hilir Seberang	80	25	50	80
14. Cerenti	100	23	80	105
15. Inuman	85	20	43	90
<b>Jumlah/Total</b>	<b>985</b>	<b>340</b>	<b>693</b>	<b>1 028</b>

Lanjutan Tabel/*Continued Table 5.6.5*

Kecamatan Subdistrict	Jenis Alat Tangkap/ <i>Kind Fishing Catch</i>			
	Pasok	Pancing	Awuik	Lain-lain
(1)	(6)	(7)	(8)	(9)
1. Kuantan Mudik	115	100	10	20
2. Hulu Kuantan	50	75	12	25
3. Gunung Toar	135	125	21	38
4. Pucuk Rantau	20	50	20	30
5. Singingi	55	75	10	15
6. Singingi Hilir	75	75	10	22
7. Kuantan Tengah	120	115	17	25
8. Sentajo Raya	50	90	25	35
9. Benai	25	85	10	15
10. Kuantan Hilir	55	100	15	20
11. Pangean	105	115	20	30
12. Logas Tanah Darat	10	80	5	25
13. Kuantan Hilir Seberang	80	100	15	25
14. Cerenti	150	110	18	20
15. Inuman	85	85	10	19
<b>Jumlah/Total</b>	<b>1 130</b>	<b>1 380</b>	<b>218</b>	<b>364</b>

Sumber/*Source*: Dinas Perikanan Kabupaten Kuantan Singingi / *Regional Fishery Office of Kuantan Singingi Regency*



**Tabel**  
**Table** 5.6.6

**Jumlah Unit Keramba, RTP dan Produksi Keramba Menurut Kecamatan di Kabupaten Kuantan Singingi, 2022**  
**Number of Keramba Unit, RTP and Production Keramba by Subdistrict in Kuantan Singingi Regency, 2022**

Kecamatan Subdistrict	Jumlah RTP (KK)	Jumlah Keramba (Unit)	Produksi (Ton)				Total Produksi (Ton)
			Nilai	Patin	Lele	Lain-lain	
(1)	(2)	(3)	(4)	(5)	(6)	(7)	(8)
1. Kuantan Mudik	24	39	10 090	–	–	–	10 090
2. Hulu Kuantan	–	–	–	–	–	–	–
3. Gunung Toar	–	–	–	–	–	–	–
4. Pucuk Rantau	–	–	–	–	–	–	–
5. Singingi	–	–	–	–	–	–	–
6. Singingi Hilir	–	–	–	–	–	–	–
7. Kuantan Tengah	–	–	–	–	–	–	–
8. Sentajo Raya	–	–	–	–	–	–	–
9. Benai	–	–	–	–	–	–	–
10. Kuantan Hilir	–	–	–	–	–	–	–
11. Pangean	23	78	16 525	1 040	–	–	17 565
12. Logas Tanah Darat	–	–	–	–	–	–	–
13. Kuantan Hilir Seberang	–	–	–	–	–	–	–
14. Cerenti	16	21	690	7 690	–	–	8 380
15. Inuman	–	–	–	–	–	–	–
<b>Jumlah/Total</b>	<b>63</b>	<b>138</b>	<b>27 305</b>	<b>8 730</b>	<b>–</b>	<b>–</b>	<b>36 035</b>

Sumber/Source: Dinas Perikanan Kabupaten Kuantan Singingi / Regional Fishery Office of Kuantan Singingi Regency

**Tabel**  
**Table 5.6.7****Luas Kolam, RTP Budidaya Kolam dan Produksi Budidaya Ikan Menurut Kecamatan di Kabupaten Kuantan Singingi, 2022****Area of Fishpond, RTP and Production fish by Subdistrict In Kuantan Singingi Regency, 2022**

Kecamatan Subdistrict	Jumlah RTP (KK)	Luas Kolam (Ha)	Produksi (Ton)				Total Produksi (Ton)
			Nila	Patin	Lele	Lain-lain	
(1)	(2)	(3)	(4)	(5)	(6)	(7)	(8)
1. Kuantan Mudik	175	11,60	87,90	–	0,40	–	88,30
2. Hulu Kuantan	15	2,30	48,16	–	–	–	48,16
3. Gunung Toar	226	33,80	173,82	130,36	38,60	4,02	346,80
4. Pucuk Rantau	36	7,70	21,41	–	1,68	–	23,09
5. Singingi	144	3,60	29,20	6,75	2,18	–	38,13
6. Singingi Hilir	251	13,80	45,20	7,30	16,11	2,00	70,61
7. Kuantan Tengah	435	114,70	1 985,68	92,80	46,66	36,05	2 161,19
8. Sentajo Raya	176	56,70	650,40	35,40	8,14	11,13	705,07
9. Benai	212	25,90	230,90	2,40	0,50	2,30	236,10
10. Kuantan Hilir	84	9,90	14,49	6,53	6,70	0,70	28,42
11. Pangean	231	18,30	220,07	5,48	–	0,15	225,70
12. Logas Tanah Darat	54	21,20	612,73	54,00	28,42	–	695,15
13. Kuantan Hilir Seberang	79	8,09	19,75	15,25	0,65	5,08	40,73
14. Cerenti	83	4,60	7,28	–	1,20	–	8,48
15. Inuman	29	2,83	0,72	–	–	–	0,72
<b>Jumlah/Total</b>	<b>2 230</b>	<b>335,02</b>	<b>4 147,71</b>	<b>356,27</b>	<b>151,24</b>	<b>61,43</b>	<b>4 716,65</b>

Sumber/Source: Dinas Perikanan Kabupaten Kuantan Singingi / Regional Fishery Office of Kuantan Singingi Regency

**Tabel** 5.6.8 **Produksi Benih Ikan Balai Benih Ikan (BBI) Teso dan Hatchery Mini di Kabupaten Kuantan Singingi, 2022**  
**Value of Production of Fishpond by Kind of Fish in Mini Hatchery In Kuantan Singingi Regency, 2022**

Jenis Komoditas <i>Kind of Commodity</i>	Produksi Benih BBI Teso (Ekor) <i>Production of Fishpond</i>	Produksi Benih Hatchery Mini (Ekor) <i>Production of Fishpond</i>	Jumlah (Ekor) <i>Total</i>
(1)	(2)	(3)	(4)
1. Nila Gift	152 250	–	152 250
2. Mas	–	–	–
3. Lele	–	65 280	65 280
4. Patin	–	5 500	5 500
<b>Jumlah/Total</b>	<b>152 250</b>	<b>70 780</b>	<b>223 030</b>

Sumber/Source: Dinas Perikanan Kabupaten Kuantan Singingi / *Regional Fishery Office of Kuantan Singingi Regency*

**Tabel**  
**Table** 5.6.9**Jumlah Unit Pembenihan Rakyat (UPR) dan Produksi Benih Menurut Kecamatan di Kabupaten Kuantan Singingi, 2022**  
**Number of UPR and Production by Subdistrict in Kuantan Singingi Regency, 2022**

<b>Kecamatan</b> <b>Subdistrict</b>	<b>UPR</b> <b>(KK)</b>	<b>Produksi Benih</b> <b>(Ekor)</b>	<b>Jenis Ikan yang Diproduksi</b>
(1)	(2)	(3)	(4)
1. Kuantan Mudik	–	–	–
2. Hulu Kuantan	1	198 600	Patin, Lele, Gurami
3. Gunung Toar	–	–	–
4. Pucuk Rantau	–	–	–
5. Singingi	–	–	–
6. Singingi Hilir	–	–	–
7. Kuantan Tengah	18	21 481 720	Nilai
		–	–
8. Sentajo Raya	13	23 595 900	Nilai
		–	–
9. Benai	8	8 403 220	Nilai
10. Kuantan Hilir	–	–	–
11. Pangean	–	–	–
12. Logas Tanah Darat	–	–	–
13. Kuantan Hilir Seberang	–	–	–
14. Cerenti	–	–	–
15. Inuman	–	–	–
<b>Jumlah/Total</b>	<b>40</b>	<b>53 679 440</b>	<b>–</b>

Sumber/Source: Dinas Perikanan Kabupaten Kuantan Singingi / Regional Fishery Office of Kuantan Singingi Regency

**Tabel**  
**Table** 5.6.10

**Volume dan Nilai Ikan yang Diperdagangkan Menurut Kecamatan di Kabupaten Kuantan Singingi, 2022**  
**Volume and Value Trade of fish by Sub District in Kuantan Singingi Regency, 2022**

Kecamatan Subdistrict	Ikan Masuk	
	Volume (Ton) Volume (Ton)	Nilai (Rp 000) Value
(1)	(2)	(3)
1. Kuantan Mudik	914	59 410 000
2. Hulu Kuantan	509	33 085 000
3. Gunung Toar	714	46 410 000
4. Pucuk Rantau	453	29 445 000
5. Singingi	1 045	67 925 000
6. Singingi Hilir	1 315	85 475 000
7. Kuantan Tengah	2 087	135 655 000
8. Sentajo Raya	899	58 435 000
9. Benai	545	35 425 000
10. Kuantan Hilir	653	42 445 000
11. Pangean	789	51 285 000
12. Logas Tanah Darat	615	39 975 000
13. Kuantan Hilir Seberang	442	28 730 000
14. Cerenti	564	36 660 000
15. Inuman	456	29 640 000
<b>Jumlah/Total</b>	<b>12 000</b>	<b>780 000 000</b>

Sumber/Source: Dinas Perikanan Kabupaten Kuantan Singingi / Regional Fishery Office of Kuantan Singingi Regency

**Tabel**  
**Table** 5.6.11**Volume dan Nilai Ikan Keluar Menurut Kecamatan dari Kabupaten Kuantan Singingi, 2022**  
**Volume and Value Export of Fish by Subdistrict From Kuantan Singingi Regency, 2022**

Kecamatan Subdistrict	Ikan Keluar	
	Volume (Ton) Volume (Ton)	Nilai (Rp 000) Value
(1)	(2)	(3)
1. Kuantan Mudik	–	–
2. Hulu Kuantan	–	–
3. Gunung Toar	123	2 952 000
4. Pucuk Rantau	–	–
5. Singingi	–	–
6. Singingi Hilir	–	–
7. Kuantan Tengah	1 232	29 568 000
8. Sentajo Raya	770	18 480 000
9. Benai	492	11 808 000
10. Kuantan Hilir	–	–
11. Pangean	–	–
12. Logas Tanah Darat	–	–
13. Kuantan Hilir Seberang	–	–
14. Cerenti	–	–
15. Inuman	–	–
<b>Jumlah/Total</b>	<b>2 617</b>	<b>62 808 000</b>

Sumber/Source: Dinas Perikanan Kabupaten Kuantan Singingi / Regional Fishery Office of Kuantan Singingi Regency



# PERTAMBANGAN DAN ENERGI

*Mining and Energy*

6

Pelanggan Listrik dengan Penggunaan (KWh) Terbanyak di Kabupaten Kuantan Singingi 2022

*Electricity Costumers with The Most Utilization (KWh) in Kuantan Singingi Regency 2022*



Rumah Tangga  
*Household*



93.358



155.142.642



Sekolah, Rumah Sakit, Tempat Ibadah,  
dan Fasilitas Sosial Lainnya

*School, Hospital, Places of Worship,  
and other Social Facilities*



3.546



55.664.437



Bisnis  
*Business*



5.501



32.149.518





**PENJELASAN TEKNIS**

1. **Pelanggan** adalah individu atau kelompok, baik rumah tangga, perusahaan atau institusi non profit yang membeli air bersih dari perusahaan air bersih.
2. **Air disalurkan** adalah volume air bersih dari perusahaan air bersih

**TECHNICAL NOTES**

1. **Customers** are individuals or groups, whether household, company or non-profit institutions that buy water supply from water supply establishment.
2. **Distributed water** is the volume of water supply from water supply establishment.

<https://kuansingkab.bps.go.id>

**ULASAN**

Kebijakan pemerintah di bidang kelistrikan ditujukan untuk meningkatkan kesejahteraan masyarakat. Untuk mencapai sasaran tersebut diupayakan peningkatan daya terpasang pembangkit tenaga listrik serta perluasan jaringan distribusi agar tersedia tenaga listrik dalam jumlah yang cukup dengan pelayanan yang baik. Pada tahun 2022, banyaknya pelanggan listrik PLN pada di Kabupaten Kuantan Singingi adalah sebanyak 100.096 pelanggan dengan penggunaan sebesar 650.270.038 KWh.

Selain itu, air minum ataupun air bersih juga mempunyai peranan yang penting dalam kehidupan masyarakat. Sebanyak 1.135.255 m<sup>3</sup> air didistribusikan oleh UPTD Penyediaan Air Bersih (PAB) Kabupaten Kuantan Singingi ke pelanggan selama tahun 2022. Sedangkan banyaknya pelanggan adalah sebanyak 4.806 pelanggan.

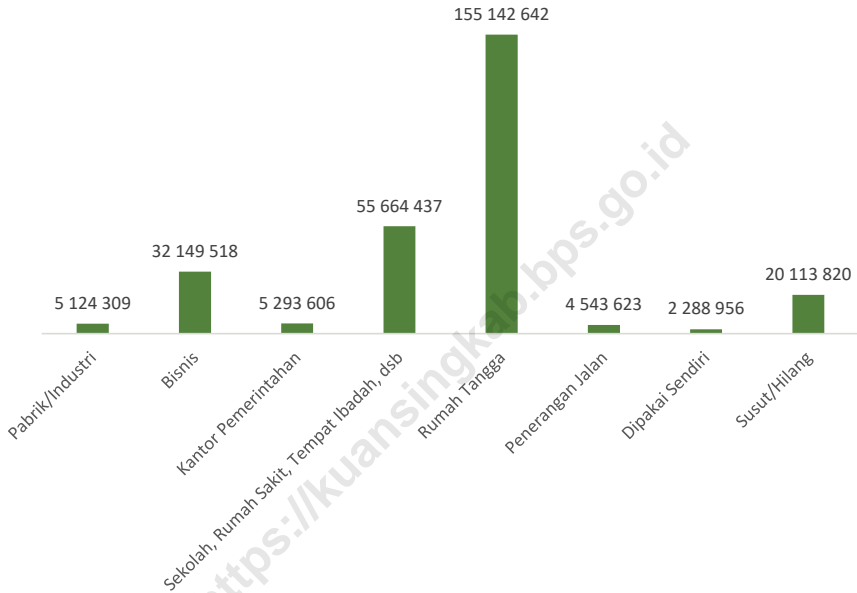
**DESCRIPTION**

*The purpose of government policy on the electricity sector is to improve social welfare. To attain the objects mention above, government has to make the effort to increase the capacity installed and to extend distribution in order to supply the electrical power and to make better services. In 2022, the number of PLN electricity customers was 1,372,462 customers with number of utilization was 650,270,038 KWh.*

*Beside that, water sold or clean water play an important role in social life. In 2022, there are 1.135.255 m<sup>3</sup> distributed by Regional Clean Water Supply Office of Kuantan Singingi Regency to its customers. While the number of customers is 4.806 customers.*

**Gambar**  
**Figures** 6.1

**Penggunaan Tenaga Listrik Menurut Jenis Pelanggan di Kabupaten Kuantan Singingi (KWh), 2022**  
**Utilization of Electricity by Customer Type in Kuantan Singingi Regency (KWh), 2022**



Sumber/Source: PT. PLN, Unit Layanan Pelanggan Teluk Kuantan/ PT. PLN, Customer Service Unit of Teluk Kuantan

**6.1 PERTAMBANGAN  
MINING**

**Tabel 6.1.1** Jumlah Produksi Bahan Galian Mineral Logam, Batubara, dan Batuan (Sirtu) di Kabupaten Kuantan Singingi, 2020  
*Production of Metal Mineral, Coal, and Rock (Sirtu) in Kuantan Singingi Regency, 2020*

Kecamatan Subdistrict	Jenis Tambang				
	Sirtu m3	Emas Kg	Batubara Metrik Ton	Kaolin m3	Mangan Ton
(1)	(2)	(3)	(4)	(5)	(6)
1. Kuantan Mudik	...	...	...	...	...
2. Hulu Kuantan	...	...	...	...	...
3. Gunung Toar	...	...	...	...	...
4. Pucuk Rantau	...	...	144 612,00	...	...
5. Singingi	...	...	...	...	...
6. Singingi Hilir	...	...	14 904,29	...	...
7. Kuantan Tengah	...	...	...	...	...
8. Sentajo Raya	...	...	...	...	...
9. Benai	...	...	...	...	...
10. Kuantan Hilir	...	...	...	...	...
11. Pangean	...	...	...	...	...
12. Logas Tanah Darat	...	...	...	...	...
13. Kuantan Hilir Seberang	...	...	...	...	...
14. Cerenti	...	...	...	...	...
15. Inuman	...	...	...	...	...
<b>Kuantan Singingi</b>	...	...	<b>159 516,29</b>	...	...

Sumber/Source: Dinas Energi dan Sumber Daya Mineral Provinsi Riau / Regional Energy and Mineral Resource Office of Riau Province

## 6.2 LISTRIK, GAS, DAN AIR MINUM ELECTRICITY, GAS, AND WATER SUPPLY

**Tabel** 6.2.1 **Daya Terpasang, Produksi, dan Distribusi Listrik PT. PLN (Persero) pada Cabang/Ranting PLN Menurut Kecamatan di Kabupaten Kuantan Singingi, 2022**  
*Installed Electricity Power, Production, and Distribution of PT. PLN (Persero) at PLN Branch by Subdistrict in Kuantan Singingi Regency, 2022*

Bulan Month	Daya Terpasang Installed Electricity Power (VA)	Produksi Listrik Electricity Production (KWh)	Listrik Terjual Electricity Sold (KWh)	Dipakai Sendiri Own Used (KWh)	Susut/ Hilang Shrinkage/ Lost (KWh)
(1)	(2)	(3)	(4)	(5)	(6)
1. Kuantan Mudik	12 246 286	22 499 054	20 700 968	183 716	1 614 371
2. Hulu Kuantan	2 884 054	5 298 627	4 875 170	43 266	380 192
3. Gunung Toar	7 143 374	13 123 910	12 075 069	107 163	941 678
4. Pucuk Rantau	4 171 099	7 663 204	7 050 774	62 574	549 678
5. Singingi	22 339 688	41 042 800	37 762 728	335 134	2 944 937
6. Singingi Hilir	...	...	...	...	...
7. Kuantan Tengah	36 852 383	67 705 735	62 294 806	522 850	4 858 078
8. Sentajo Raya	11 147 274	20 479 934	18 843 212	167 229	1 469 493
9. Benai	8 405 031	15 441 845	14 207 759	126 090	1 107 996
10. Kuantan Hilir	11 542 247	21 205 585	19 510 870	173 154	1 521 561
11. Pangean	8 437 568	15 501 623	14 262 759	126 578	1 112 285
12. Logas Tanah Darat	10 549 172	19 381 092	17 832 187	158 256	1 390 648
13. Kuantan Hilir Seberang	2 271 941	4 174 042	3 840 460	34 083	299 499
14. Cerenti	8 858 686	16 275 307	14 974 612	132 896	1 167 799
15. Inuman	5 730 498	10 528 154	9 686 762	85 967	755 425
<b>Kuantan Singingi</b>	...	...	...	...	...

Sumber/Source: PT. PLN, Unit Layanan Pelanggan Teluk Kuantan/ PT. PLN, Customer Service Unit of Teluk Kuantan

**Tabel**  
**Table 6.2****Jumlah Pelanggan Listrik Menurut Kecamatan di  
Kabupaten Kuantan Singingi, 2018–2022**  
**Number of Electricity Customers by Subdistrict in Kuantan  
Singingi Regency, 2018–2022**

Kecamatan Subdistrict		2018	2019	2020	2021	2022
(1)		(2)	(3)	(4)	(5)	(6)
1.	Kuantan Mudik	5 268	5 750	6 312	6 966	7 215
2.	Hulu Kuantan	977	1 079	1 324	1 573	1 699
3.	Gunung Toar	3 165	3 417	3 728	3 963	4 208
4.	Pucuk Rantau	1 096	1 519	1 739	2 281	2 457
5.	Singingi	9 898	10 150	10 272	10 794	13 161
6.	Singingi Hilir	...	...	...	...	...
7.	Kuantan Tengah	17 915	18 377	18 610	18 865	21 711
8.	Sentajo Raya	4 939	5 141	5 383	5 616	6 567
9.	Benai	3 724	4 176	4 542	4 810	4 952
10.	Kuantan Hilir	5 114	5 456	5 659	5 894	6 800
11.	Pangean	3 588	3 907	4 176	4 501	4 971
12.	Logas Tanah Darat	4 674	4 919	5 122	5 574	6 215
13.	Kuantan Hilir Seberang	781	877	1 081	1 205	1 338
14.	Cerenti	3 925	4 247	4 467	4 710	5 219
15.	Inuman	2 539	2 765	2 910	3 155	3 376
<b>Kuantan Singingi</b>		...	...	...	...	...

Sumber/Source: PT. PLN, Unit Layanan Pelanggan Teluk Kuantan/ PT. PLN, Customer Service Unit of Teluk Kuantan

**Tabel**  
**Table** 6.2.2

**Jumlah Pelanggan Listrik Menurut Jenis Pelanggan, 2021 dan 2022**  
**Number of Electricity Customers by Customer Type, 2021 and 2022**

Jenis Pelanggan <i>Customer Type</i>	2021		2022	
	Jumlah Pelanggan <i>Number of Customer</i>	Penggunaan <i>Utilization (KWh)</i>	Jumlah Pelanggan <i>Number of Customer</i>	Penggunaan <i>Utilization (KWh)</i>
(1)	(2)	(3)	(4)	(5)
Pabrik/Industri/ <i>Factory/ Industry</i>	18	4 386 481	20	5 124 309
Bisnis/ <i>Business</i>	4 753	25 547 847	5 501	32 149 518
Kantor Pemerintahan/ <i>Government Offices</i>	585	4 059 050	525	5 293 606
Sekolah, Rumah Sakit, Tempat Ibadah, dan Fasilitas Sosial Lainnya/ <i>School, Hospital, Places of Worship, and other Social Facilities</i>	3 273	46 491 900	3 546	55 664 437
Rumah Tangga/ <i>Household</i>	91 274	143 304 261	93 358	155 142 642
Penerangan Jalan/ <i>Street Lighting</i>	193	4 472 724	230	4 543 623
Dipakai Sendiri/ <i>Own Used</i>	–	1 587 783	–	2 288 956
Susut/Hilang/ <i>Shrinkage/Lost</i>	–	1 992 891	–	20 113 820
<b>Jumlah/ <i>Total</i></b>	<b>100 096</b>	<b>231 842 937</b>	<b>103 180</b>	<b>280 320 911</b>

Sumber/Source: PT. PLN, Unit Layanan Pelanggan Teluk Kuantan/ PT. PLN, Customer Service Unit of Teluk Kuantan



**Tabel 6.2.3** Jumlah Pelanggan dan Air yang Disalurkan Menurut Kecamatan di Kabupaten Kuantan Singingi, 2022  
**Number of Customers and Distributed Water by Subdistrict in Kuantan Singingi Regency, 2022**

Kecamatan Subdistrict	Pelanggan Number of Customers	Air Disalurkan Distributed Water (m <sup>3</sup> )	Nilai Value (Rp)
(1)	(2)	(3)	(4)
1. Kuantan Mudik	120	103 680	...
2. Hulu Kuantan	–	–	...
3. Gunung Toar	–	–	...
4. Pucuk Rantau	–	–	...
5. Singingi	–	–	...
6. Singingi Hilir	–	–	...
7. Kuantan Tengah	2 147	247 975	...
8. Sentajo Raya	–	–	...
9. Benai	198	103 680	...
10. Kuantan Hilir	533	103 680	...
11. Pangean	294	103 680	...
12. Logas Tanah Darat	102	103 680	...
13. Kuantan Hilir Seberang	–	–	...
14. Cerenti	578	103 680	...
15. Inuman	821	265 200	...
<b>Kuantan Singingi</b>	<b>4 793</b>	<b>1 135 255</b>	<b>...</b>

Sumber/Source: UPTD Penyediaan Air Bersih Kabupaten Kuantan Singingi / Regional Clean Water Supply Office of Kuantan Singingi Regency

**Tabel**  
**Table 6.2.4****Banyaknya Pelanggan BPAM Menurut Jenis Konsumen di Kabupaten Kuantan Singingi, 2018 – 2022**  
**Number of Customers by Kind in Kuantan Singingi Regency, 2018 – 2022**

Jenis Kind	2018	2019	2020	2021	2022
(1)	(2)	(3)	(4)	(5)	(6)
<b>Sosial</b>					
Umum	–	–	–	–	–
Khusus	47	68	51	64	66
<b>Non Niaga</b>					
Rumah Tangga	2 905	3 158	3 394	4 486	4 495
Instansi Pemerintah	–	–	–	–	–
<b>Niaga</b>					
Kecil	170	195	221	243	245
Besar	–	–	–	–	–
<b>Lainnya</b>	–	–	–	–	–
<b>Jumlah/Total</b>	<b>3 122</b>	<b>3 421</b>	<b>3 666</b>	<b>4 793</b>	<b>4 806</b>

Sumber/Source: UPTD Penyediaan Air Bersih Kabupaten Kuantan Singingi / Regional Clean Water Supply Office of Kuantan Singingi Regency

**Tabel**  
**Table 6.2.5****Jumlah Air Minum yang Disalurkan Menurut Jenis  
Konsumen di Kabupaten Kuantan Singingi, 2019 –  
2022**  
**Number of Water Distribution by Kind of Customer in  
Kuantan Singingi Regency, 2019 – 2022**

Jenis Kind	2019	2020	2021	2022
(1)	(2)	(3)	(4)	(5)
<b>Sosial</b>				
Umum	–	–	–	–
Khusus	9 204	9 680	9 871	9 881
<b>Non Niaga</b>				
Rumah Tangga	428 220	435 100	524 300	535 500
Instansi Pemerintah	–	–	–	–
<b>Niaga</b>				
Kecil	23 400	25 600	26 700	27 300
Besar	–	–	–	–
<b>Lainnya</b>	–	–	–	–
<b>Jumlah/Total</b>	<b>460 824</b>	<b>470 380</b>	<b>560 871</b>	<b>572 681</b>

Sumber/Source: UPTD Penyediaan Air Bersih Kabupaten Kuantan Singingi / Regional Clean Water Supply Office of Kuantan Singingi Regency

# INDUSTRI MANUFAKTUR

*Manufacturing Industry*

7




23

perusahaan kelapa sawit tersebar di Kabupaten Kuantan Singingi pada tahun 2022

*23 industrial companies spread across Kuantan Singingi Regency*

Wilayah dengan jumlah perusahaan kelapa sawit terbanyak di Kabupaten Kuantan Singingi tahun 2022

*Regions with the highest number of palm oil factories in Kuantan Singingi Regency in 2022*





**PENJELASAN TEKNIS**

1. **Perusahaan atau usaha industri** adalah suatu unit (kesatuan) usaha yang melakukan kegiatan ekonomi, bertujuan menghasilkan barang atau jasa, terletak pada suatu bangunan atau lokasi tertentu, dan mempunyai catatan administrasi tersendiri mengenai produksi dan struktur biaya serta ada seorang atau lebih yang bertanggung jawab atas usaha tersebut.
2. Industri manufaktur dikelompokkan ke dalam 4 golongan berdasarkan banyaknya pekerja, yaitu: industri besar (100 orang pekerja atau lebih), industri sedang/menengah (20–99 orang pekerja), industri kecil (5–19 orang pekerja), dan industri mikro (1–4 orang pekerja).
3. **Perusahaan Perdagangan** adalah Perusahaan yang kegiatan usahanya melakukan transaksi pembelian barang dagang kemudian untuk dijual tanpa mengubah bentuknya.

**TECHNICAL NOTES**

1. **A manufacturing establishment** is defined as a production unit engaged in economic activity, producing goods or services, located in a building or in a certain location, keeping a business record concerning the production and cost structure, and having a person or more that are responsible to those activities.
2. *Manufacturing industries are categorized into four groups, based on the number of employees: large scale manufacturing (100 employees or more), medium scale manufacturing (20–99 employees), small scale manufacturing (5–19 employees), and micro industry (1–4 employees).*
3. **Trading Companies** is a company whose business activities make purchase of merchandise for resale later without changing its shape.

**ULASAN**

Pada tahun 2022, terdapat 902 perusahaan industri, dengan nilai investasi industri sebesar 20,84 miliar rupiah. Kecamatan yang memiliki perusahaan industri terbanyak adalah Kecamatan Kuantan Tengah, sebanyak 181 perusahaan. Sementara itu, kecamatan yang memiliki perusahaan industri paling sedikit adalah Kecamatan Pucuk Rantau, sebanyak 9 perusahaan.

Jumlah pekerja industri pada tahun 2022 adalah 2.987 orang. Kecamatan yang memiliki pekerja industri terbanyak adalah Kecamatan Kuantan Tengah, sebanyak 661 pekerja. Sementara itu, kecamatan yang memiliki pekerja industri paling sedikit adalah Kecamatan Pucuk Rantau, sebanyak 15 pekerja.

**DESCRIPTION**

*In 2022, there were 879 industrial companies, with 20.84 billion rupiah industrial investment. The subdistrict with the most industrial companies was Kuantan Tengah Subdistrict, with 191 companies. Meanwhile, the subdistrict with the least industrial companies was the Pucuk Rantau Subdistrict, with 9 companies.*

*The number of industrial workers in 2022 was 2.987 people. The subdistrict with the most industrial workers was Kuantan Tengah Subdistrict, with 661 workers. Meanwhile, the subdistrict with the least industrial workers was the Pucuk Rantau Subdistrict, with 15 workers.*

**Tabel**  
**Table** 7.1**Banyaknya Perusahaan Industri Menurut Kecamatan di Kabupaten Kuantan Singingi, 2019 – 2022**  
**Number of Industrial Companies by Subdistrict in Kuantan Singingi Regency, 2019 – 2022**

Kecamatan Subdistrict	Banyaknya Perusahaan Number of Companies			
	2019	2020	2021	2022
(1)	(2)	(3)	(4)	(5)
1. Kuantan Mudik	111	113	113	113
2. Hulu Kuantan	17	17	17	17
3. Gunung Toar	31	32	38	39
4. Pucuk Rantau	9	9	9	9
5. Singingi	94	100	102	106
6. Singingi Hilir	78	78	78	78
7. Kuantan Tengah	155	173	181	191
8. Sentajo Raya	46	58	59	60
9. Benai	44	47	47	49
10. Kuantan Hilir	70	71	73	73
11. Pangean	52	54	55	56
12. Logas Tanah Darat	25	26	28	28
13. Kuantan Hilir Seberang	12	12	14	15
14. Cerenti	36	38	38	38
15. Inuman	27	27	27	30
<b>Jumlah/Total</b>	<b>807</b>	<b>855</b>	<b>879</b>	<b>902</b>

Sumber/Source: Dinas Koperasi Usaha Kecil dan Menengah, Perdagangan dan Perindustrian Kabupaten Kuantan Singingi / Regional Cooperatives Small and Medium Enterprises, Tradem and Industry Office of Kuantan Singingi Regency



**Tabel**  
**Table** 7.2

**Nilai Investasi Industri Menurut Kecamatan di Kabupaten Kuantan Singingi, 2021 dan 2022**  
**Industrial Investment Value by Subdistrict in Kuantan Singingi Regency, 2021 and 2022**

Kecamatan Subdistrict	Investasi (2021) Investment (2021)	
	Nilai (Rp. 000) Value (IDR. 000)	Persentase (%) Percentage (%)
(1)	(2)	(3)
1. Kuantan Mudik	6 130 550	24,45
2. Hulu Kuantan	393 500	1,57
3. Gunung Toar	758 200	3,02
4. Pucuk Rantau	156 000	0,62
5. Singingi	3 284 120	13,10
6. Singingi Hilir	2 228 700	8,89
7. Kuantan Tengah	4 289 960	17,11
8. Sentajo Raya	1 361 850	5,43
9. Benai	1 049 045	4,18
10. Kuantan Hilir	1 516 735	6,05
11. Pangean	1 256 365	5,01
12. Logas Tanah Darat	1 121 366	4,47
13. Kuantan Hilir Seberang	188 000	0,75
14. Cerenti	764 580	3,05
15. Inuman	579 155	2,31
<b>Jumlah/Total</b>	<b>25 078 126</b>	<b>100,00</b>

Lanjutan Tabel/*Continued Table 7.2*

Kecamatan <i>Subdistrict</i>	Investasi (2022) <i>Investment (2022)</i>	
	Nilai (Rp. 000) <i>Value (IDR. 000)</i>	Persentase (%) <i>Percentage (%)</i>
(1)	(4)	(5)
1. Kuantan Mudik	6 160 550	29,56
2. Hulu Kuantan	393 500	1,89
3. Gunung Toar	794 200	3,81
4. Pucuk Rantau	156 000	0,75
5. Singingi	3 345 120	16,05
6. Singingi Hilir	2 228 700	10,69
7. Kuantan Tengah	1 125 365	5,40
8. Sentajo Raya	1 368 350	6,56
9. Benai	1 062 545	5,10
10. Kuantan Hilir	1 523 735	7,31
11. Pangean	764 580	3,67
12. Logas Tanah Darat	1 125 365	5,40
13. Kuantan Hilir Seberang	190 000	0,91
14. Cerenti		
15. Inuman	606 155	2,91
<b>Jumlah/Total</b>	<b>20 844 165</b>	<b>100,00</b>

Sumber/*Source*: Dinas Koperasi Usaha Kecil dan Menengah, Perdagangan dan Perindustrian Kabupaten Kuantan Singingi / *Regional Cooperatives Small and Medium Enterprises, Tradem and Industry Office of Kuantan Singingi Regency*

**Tabel**  
**Table** 7.3

**Jumlah Pekerja Industri Menurut Kecamatan di  
Kabupaten Kuantan Singingi, 2019 – 2022**  
**Number of Industrial Labour by Subdistrict in Kuantan  
Singingi Regency, 2019 – 2022**

Kecamatan Subdistrict	Jumlah Pekerja Number of Labour			
	2019	2020	2021	2022
(1)	(2)	(3)	(4)	(5)
1. Kuantan Mudik	425	430	430	638
2. Hulu Kuantan	35	35	35	35
3. Gunung Toar	99	99	170	175
4. Pucuk Rantau	15	15	15	15
5. Singingi	244	253	264	228
6. Singingi Hilir	220	220	220	220
7. Kuantan Tengah	526	562	286	661
8. Sentajo Raya	127	153	154	155
9. Benai	164	173	173	177
10. Kuantan Hilir	204	206	224	224
11. Pangean	129	135	136	140
12. Logas Tanah Darat	73	74	83	83
13. Kuantan Hilir Seberang	30	30	35	36
14. Cerenti	113	114	114	114
15. Inuman	84	83	83	86
<b>Jumlah/Total</b>	<b>2 488</b>	<b>2 582</b>	<b>2 422</b>	<b>2 987</b>

Sumber/Source: Dinas Koperasi Usaha Kecil dan Menengah, Perdagangan dan Perindustrian Kabupaten Kuantan Singingi / *Regional Cooperatives Small and Medium Enterprises, Tradem and Industry Office of Kuantan Singingi Regency*

**Tabel**  
**Table 7.4****Nama Perusahaan Kelapa Sawit Menurut Lokasi dan Kegiatannya di Kabupaten Kuantan Singingi, 2022**  
***Palm Oil Factories by Location and Activity In Kuantan Singingi Regency, 2022***

Kecamatan <i>Subdistrict</i>		Lokasi (Kecamatan) <i>Location (Subdistrict)</i>	Kegiatan <i>Activity</i>
(1)		(2)	(3)
1.	PT.Tri Bakti Sarimas (PKS I)	Kuantan Mudik	Crude Palm Oil (CPO) dan Kernel
2.	PT. Tamora Agro Lestari	Hulu Kuantan	Pabrik Kelapa Sawit
3.	PT. Adimulya Agro Lestari	Singingi Hilir dan Logas Tanah Darat	Kebun Kelapa Sawit
4.	PT Tri Bakti Sarimas (PKS II)	Pucuk Rantau	Crude Palm Oil (CPO) dan Kernel
5.	PT. Kebun Pantai Raja	Singingi Hilir	Perkebunan dan Pabrik Kelapa Sawit
6.	PT. Mustika Agro Sari	Singingi Hilir	Pabrik Kelapa Sawit
7.	PT. Wanasari Nusantara	Singingi Hilir	Pabrik Kelapa Sawit
8.	PT. Inti Indosawit Subur	Singingi Hilir	Pabrik Pengolahan Minyak Kelapa Sawit
9.	PT. Surya Agrolika Reksa I	Singingi Hilir	Crude Palm Oil (CPO) dan Kernel
10.	PT. Surya Agrolika Reksa II	Singingi Hilir	Crude Palm Oil (CPO) dan Kernel
11.	PT. Usaha Kita Makmur	Kuantan Tengah	Pabrik Kelapa Sawit
12.	PT. Asia Sawit Makmur Jaya	Kuantan Tengah	Pabrik dan Perkebunan Kelapa Sawit
13.	PT. Citra Riau Sarana II	Sentajo Raya	Pabrik Pengolahan Kelapa Sawit
14.	PT. Duta Palma Nusantara	Benai	Crude Palm Oil (CPO) dan Kernel
15.	PT. Citra Riau Sarana I	Logas Tanah Darat	Crude Palm Oil (CPO) dan Kernel
16.	PT. Citra Riau Sarana III	Logas Tanah Darat	Pabrik Kelapa Sawit
17.	PT. Cerenti Subur	Kuantan Hilir Seberang	Crude Palm Oil (CPO) dan Kernel
18.	PT. Wana Jingga Timur	Cerenti	Crude Palm Oil (CPO) dan Kernel
19.	PT. Gemilang Sawit Lestari	Inuman	Pabrik Kelapa Sawit
20.	PT. Duta Mentari Raya	Singingi	Pabrik Kelapa Sawit
21.	PT. Gatipura Mulya	Pangean	Pabrik Kelapa Sawit
22.	PT. Sinar Utama Nabati	Singingi	Pabrik Kelapa Sawit
23.	PT. Asia Sawit Makmur Jaya II	Singingi	Pabrik Pengolahan Minyak Kelapa Sawit

Sumber/Source: Dinas Lingkungan Hidup Kabupaten Kuantan Singingi / *Regional Environmental Office of Kuantan Singingi Regency*



# PARIWISATA

Tourism

8

## Jumlah Akomodasi Hotel di Kabupaten Kuantan Singingi 2021

Number of Hotel Accomodation in Kuantan Singingi Regency

Tempat Tidur

Beds

672

Hotel  
Hotels

21

Tenaga Kerja

Labour

94

Kamar  
Rooms

346





## PENJELASAN TEKNIS

1. **Rata-rata lama tinggal** adalah rata-rata waktu tinggal wisatawan mancanegara di Indonesia untuk satu kali kunjungan.
2. **Usaha penyediaan akomodasi** adalah usaha yang menyediakan pelayanan penginapan yang dapat dilengkapi dengan pelayanan pariwisata lainnya. Usaha penyediaan akomodasi dapat berupa hotel, vila, pondok wisata, bumi perkemahan, persinggahan karavan, dan akomodasi lainnya yang digunakan untuk tujuan pariwisata.
3. **Hotel** adalah penyediaan akomodasi secara harian berupa kamar-kamar di dalam satu bangunan yang dapat dilengkapi dengan jasa pelayanan makan dan minum, kegiatan hiburan dan atau fasilitas lainnya. Hotel terdiri dari hotel berbintang dan hotel non- bintang.
4. **Hotel bintang** adalah usaha penyediaan jasa pelayanan penginapan, makan minum serta jasa lainnya bagi umum dengan menggunakan sebagian atau seluruh bangunan. Usaha ini dikelola secara komersial serta memenuhi ketentuan persyaratan sebagai hotel bintang (termasuk berlian) yang ditetapkan dalam surat keputusan instansi yang

## TECHNICAL NOTES

1. **Average length of stay** is the average stay duration of foreign visitor in Indonesia for one trip.
2. **The business of providing accommodation** is a business that provides specialty services that can be equipped with other tourism services. It includes hotel, villa, cottage, camping, caravan stop, and other accommodation that are used for tourism purposes.
3. **Hotel** is a daily supply of accommodation rooms within a building which can be equipped with eating and drinking services, entertainment activities and/or other facilities. Hotel consists of a classified hotel and a non-classified hotel.
4. **A star hotel** is the business of providing an accommodation, eating and drinking as well as other services for the public by using a building or a part of a building. It is managed commercially and meets specified requirements as a star hotel (including diamonds) set forth in the decree of fostering agency. For example, five star hotel, four star hotel, and so on.



membinanya. Misalnya hotel bintang lima, hotel bintang empat dan seterusnya.

5. **Tingkat penghunian kamar hotel** adalah persentase banyaknya malam kamar yang dihuni terhadap banyaknya malam kamar yang tersedia.
5. **Room occupancy rate** is the number of room-nights occupied divided by the number of room-nights available, multiplied by 100 percent.
6. **Rata-rata lamanya tamu menginap** adalah banyaknya malam tempat tidur yang terpakai (malam tamu) dengan banyaknya tamu yang menginap di hotel atau akomodasi lainnya.
6. **Average length of stay** is the number of bed-nights used (guest night) divided by the number of guests coming to spend the night at the accommodation.

**ULASAN**

Untuk mendukung pembangunan ekonomi suatu wilayah, sektor pariwisata memiliki andil yang sangat besar. Dengan memanfaatkan sumber daya alam dan sumber daya manusia yang ada dengan sebaik-baiknya maka suatu daerah dapat menarik para wisatawan baik yang ada di dalam negeri maupun wisatawan asing untuk datang dan berwisata di daerahnya.

Pertumbuhan sektor pariwisata dapat dilihat dari perkembangan wisatawan yang berkunjung, perkembangan hotel/penginapan dan perkembangan fasilitas akomodasi lainnya. Pada tahun 2021, di Kabupaten Kuantan Singingi terdapat 21 hotel dengan 320 kamar dan 648 tempat tidur.

**DESCRIPTION**

*To support the economic development of a region, the tourism sector has a very large share. By making the best use of existing natural resources and human resources, an area can attract tourists both in the country and foreign tourists to come and travel in their area.*

*The growth of the tourism sector can be seen from the development of tourists visiting, the development of hotels / inns and the development of other accommodation facilities. In 2021, Kuantan Singingi Regency will have 21 hotels with 320 rooms and 648 beds.*

**Tabel**  
**Table 8.1****Jumlah Rumah Makan/Restoran Menurut Kecamatan di  
Kabupaten Kuantan Singingi, 2019–2022**  
**Number of Restaurants by Subdistrict in Kuantan Singingi  
Regency, 2019–2022**

Kecamatan Subdistrict		2019	2020	2021	2022
(1)		(2)	(3)	(4)	(5)
1.	Kuantan Mudik	52	54	54	54
2.	Hulu Kuantan	25	31	31	31
3.	Gunung Toar	27	27	27	27
4.	Pucuk Rantau	7	7	7	7
5.	Singingi	46	46	46	46
6.	Singingi Hilir	22	34	34	34
7.	Kuantan Tengah	236	198	198	210
8.	Sentajo Raya	25	28	25	25
9.	Benai	18	23	23	23
10.	Kuantan Hilir	25	27	27	27
11.	Pangean	7	7	7	7
12.	Logas Tanah Darat	6	6	6	6
13.	Kuantan Hilir Seberang	8	8	8	8
14.	Cerenti	14	14	14	14
15.	Inuman	15	15	15	15
<b>Kuantan Singingi</b>		<b>533</b>	<b>525</b>	<b>522</b>	<b>534</b>

Sumber/Source: Badan Pendapatan Daerah Kabupaten Kuantan Singingi/ Regional Revenue Agency of Kuantan Singingi Regency

**Tabel**  
**Table 8.2****Jumlah Akomodasi Hotel di Kabupaten Kuantan Singingi,  
2012 – 2021**  
**Number of Hotel Accomodation in Kuantan Singingi  
Regency, 2012 – 2021**

Tahun Year	Hotel Hotels	Kamar Rooms	Tempat Tidur Beds	Tenaga Kerja Labour
(1)	(2)	(3)	(4)	(5)
2012	16	300	628	76
2013	16	305	645	73
2014	19	340	727	79
2015	19	338	734	77
2016	19	338	734	77
2017	20	341	598	65
2018	20	351	660	65
2019	20	336	619	79
2020	21	349	681	98
<b>2021</b>	<b>21</b>	<b>320</b>	<b>648</b>	<b>94</b>

Sumber/Source: Survei Perusahaan/Usaha Jasa Akomodasi, BPS Kabupaten Kuantan Singingi/ Accomodation Service Establishment Survey, BPS – Statistic of Kuantan Singingi Regency

**Tabel**  
**Table 8.3**

**Rata-rata Lama Menginap Tamu Asing dan Tamu Domestik Menurut Bulan di Kabupaten Kuantan Singingi (Hari), 2021**  
**Average Length of Stay of Foreign and Domestic Visitors by Month in Kuantan Singingi Regency (Day), 2021**

	<b>Bulan Month</b>	<b>Tamu Asing Foreign Visitor</b>	<b>Tamu Domestik Domestic Visitor</b>
	(1)	(2)	(3)
1.	Januari / January	–	1,61
2.	Februari / February	–	1,64
3.	Maret / March	–	1,59
4.	April / April	–	1,45
5.	Mei / May	–	1,75
6.	Juni / June	–	1,43
7.	Juli / July	–	1,54
8.	Agustus / August	–	1,56
9.	September / September	–	1,45
10.	Oktober / October	–	1,56
11.	November / November	–	1,46
12.	Desember / December	–	1,45
	<b>Rata-rata/Average</b>	–	<b>1,52</b>

Sumber/Source: Survei Perusahaan/Usaha Jasa Akomodasi, BPS Kabupaten Kuantan Singingi/ Accomodation Service Establishment Survey, BPS – Statistic of Kuantan Singingi Regency

**Tabel**  
**Table 8.4**

**Persentase Tingkat Penghunian Kamar Hotel dan Akomodasi Lainnya Menurut Jenis Hotel dan Bulan di Kabupaten Kuantan Singingi, 2021**  
**Room Occupancy Rate of Hotels and Other Accomodations by Type of Accomodation and Month in Kuantan Singingi Regency, 2021**

	<b>Bulan Month</b>	<b>Hotel Berbintang Star Hotel</b>	<b>Hotel Non Bintang Nonstar Hotel</b>
	(1)	(2)	(3)
1.	Januari / January	–	27,67
2.	Februari / February	–	28,37
3.	Maret / March	–	31,85
4.	April / April	–	29,87
5.	Mei / May	–	23,49
6.	Juni / June	–	32,31
7.	Juli / July	–	30,59
8.	Agustus / August	–	31,96
9.	September / September	–	39,71
10.	Oktober / October	–	34,52
11.	November / November	–	38,81
12.	Desember / December	–	39,01
	<b>Rata-rata/Average</b>	–	<b>32,92</b>

Sumber/Source: Survei Perusahaan/Usaha Jasa Akomodasi, BPS Kabupaten Kuantan Singingi/ Accomodation Service Establishment Survey, BPS – Statistic of Kuantan Singingi Regency

**Tabel**  
**Table 8.5****Tempat-tempat Bersejarah Menurut Kecamatan di  
Kabupaten Kuantan Singingi, 2022**  
*Historical Places by Subdistrict in Kuantan Singingi Regency,  
2022*

Kecamatan Subdistrict		Tempat-tempat Bersejarah Historical Places	
(1)		(2)	
1. Kuantan Mudik	a.	Bukit Bakar	
	b.	Pematang Kancah	
	c.	Kunungan	
	d.	Padang Candi	
	e.	Bukik Salasih	
	f.	Aur Bersurat dan Pincuran	
	g.	Lopak Gajah Mati	
	h.	Makam Syekh Hanafi	
	i.	Kobun Manggis dan Tugu Bambu Runcing	
	j.	Tugu Proklamasi	
2. Hulu Kuantan	a.	Koto Tuo Sungai Pinang	
	b.	Makam Ninik Dara Putih	
	c.	Koto Sampurago	
	d.	Monumen Pemerintah Darurat 1949	
	e.	Makam Ma'rifat Mardjani	
3. Gunung Toar	a.	Dapur Umum	
4. Pucuk Rantau	a.	Tapak Nabi Daut	

Lanjutan Tabel/*Continued Table* 8.5

Kecamatan <i>Subdistrict</i>		Tempat-tempat Bersejarah <i>Historical Places</i>	
(1)		(2)	
5.	Singingi	a.	Makam syekh Ahmad Bunda
		b.	Makam Raja Pagaruyung VIII
		c.	Makam Tuan Gadih Nan Alui Reno Sari Bunda
		d.	Makam Tuan Pakih Toking
		e.	Makam Datuk Jalo Sutan I dan Makam Mad Ali
		f.	Makam Datuk Sinaro Nan Putih I
		g.	Batu Vila T.821 Belanda
		h.	Tugu Proklamasi
		i.	Makam Datuk Sampono Rajo di Poco
		j.	Makam Tuan Indomo Basa Ampek Balai
		k.	Makam Ninik Putih Darah Telunjuk
		l.	Makam Ar Rahman
		m.	Cagar Alam Hutan Lindung Bukit Sangkar Puyuh
		n.	Makam Muhammad Syarif
		o.	Jalan Kereta Api
		p.	Situs Kerajaan Dang Tuanku
6.	Singingi Hilir	a.	Situs Kerajaan Imbang Jayo
		b.	Makam Keramat Datuk Batuah



Lanjutan Tabel/*Continued Table 8.5*

<b>Kecamatan Subdistrict</b>		<b>Tempat-tempat Bersejarah Historical Places</b>	
<b>(1)</b>		<b>(2)</b>	
7.	Kuantan Tengah	a.	Makam syekh Ahmad Bunda
		b.	Makam Raja Pagaruyung VIII
		c.	Makam Tuan Gadih Nan Alui Reno Sari Bunda
		d.	Makam Tuan Pakih Toking
		e.	Makam Datuk Jalo Sutan I dan Makam Mad Ali
		f.	Makam Datuk Sinaro Nan Putieh I
		g.	Batu Vila T.821 Belanda
		h.	Tugu Proklamasi
		i.	Makam Datuk Sampono Rajo di Poco
		j.	Makam Tuan Indomo Basa Ampek Balai
		k.	Makam Ninik Putih Darah Telunjuk
		l.	Makam Ar Rahman

Lanjutan Tabel/*Continued Table 8.5*

Kecamatan <i>Subdistrict</i>		Tempat-tempat Bersejarah <i>Historical Places</i>	
(1)		(2)	
8.	Sentajo Raya	a.	Makam Keramat Tongku Karak
		b.	Masjid Usang Koto Sentajo
		c.	Makam Datuk Simambang
		d.	Makam Keramat Datuk Loban
		e.	Kompleks Rumah Godang
		f.	Makam Keramat Tongku Kuniang
		g.	Makam Keramat Jubah Merah
		h.	Titian Motor dan motor peninggalan belanda
		i.	Hutan lindung Sentajo
		j.	Rumah Penghulu Malin Hikam
		k.	Rumah Tua Pendekar Bungsu Uyut
		l.	Balai Bunga Setangkai

Lanjutan Tabel/*Continued Table 8.5*

Kecamatan <i>Subdistrict</i>		Tempat-tempat Bersejarah <i>Historical Places</i>	
(1)		(2)	
9.	Benai	a.	Danau Seroja
		b.	Rawang Udang
		c.	Tugu Gajah Putih
		d.	Makam Abdullah syarib
		e.	Makam Guru Silat Nan Garang
		f.	Makam Keramat Mejan Limo
		g.	Rumah Godang Persukuan Kenegerian Benai
		h.	Balai adat Kenegerian Benai
10.	Kuantan Hilir	a.	Masjid Jami'l Desa Koto Tuo Baserah
11.	Pangean	a.	Makam Jahar Taher
		b.	Bukit Sangkar Puyuh
		c.	Kuburan Hantu Pak Buru
		d.	Mesjid Jami' Koto Pangean
		e.	Makam Datuk Baromban Bosi
		f.	Komplek Makam Bagindo Rajo
		g.	Makam Guru Silat Datuk Untuik
		h.	Komplek Makam
		i.	Komplek Makam Pendekar Malin
		j.	Komplek Makam Pendekar Rantau
		k.	Mesjid Tua
12.	Logas Tanah Darat		

Lanjutan Tabel/*Continued Table 8.5*

Kecamatan <i>Subdistrict</i>		Tempat-tempat Bersejarah <i>Historical Places</i>	
(1)		(2)	
13.	Kuantan Hilir Seberang	a.	Istana Koto Rajo
		b.	Rumah Moh. Nur Rauf
		c.	Makam raja
14.	Cerenti	a.	Bukit Candi
		b.	Makam Keturunan Raja-raja
		c.	Istana Raja
		d.	Pincuran Tujuh
		e.	Batu Penobatan Raja
		f.	Bukit Sangkar Puyuh
		g.	Makam Pahlawan Khatib Sutan
		h.	Rumah Harun Gemuk
		i.	Rumah H. Abd. Rauf
15.	Inuman	a.	Makam Imam saleh
		b.	Pulau Singkiang
		c.	Monumen Tank Baja

Sumber/Source: Dinas Pariwisata dan Kebudayaan Kabupaten Kuantan Singingi / *Regional Tourism and Culture Office of Kuantan Singingi Regency*

**Tabel**  
**Table 8.6****Tempat-tempat Pariwisata Menurut Kecamatan di  
Kabupaten Kuantan Singingi, 2022**  
*Tourism Places by Subdistrict in Kuantan Singingi Regency,  
2022*

<b>Kecamatan Subdistrict</b>	<b>Alamat Address</b>	<b>Tempat-tempat Pariwisata Tourism Places</b>	<b>Jenis Daya Tarik Type of Attraction</b>
(1)	(2)	(3)	(4)
1. Kuantan Mudik	Desa Lubuk Jambi	Festival Perahu Baganduang	Wisata Budaya
	Desa Cengar	Air Terjun Patisoni	Wisata Alam
	Desa Kasang	Air Terjun Güruh Gemurai	Wisata Alam
	Desa Bukit Pendusunan	Panorama Kebun Nopi	Wisata Alam
	Desa Kasang	Air Terjun Mamughai Air Hitam	Wisata Alam
	Desa Kasang	Air Terjun Jambu Layu/ Tepian Batu	Wisata Alam
	Desa Kasang	Air Terjun Sonsang	Wisata Alam
	Desa Pantai/Desa Lubuk Ramo	Air Terjun Sungai Dangku	Wisata Alam
	Desa Sangau	Kendi Naga	Wisata Budaya
	Desa Kasang/ Kawasan Hutan Lindung Bukit Betabuh	Air Terjun Dewa Satu	Wisata Alam
	Desa Cengar	Air Terjun Batuh Gajah	Wisata Alam
	Dusun Bantuan, Desa Sangau	Situs Pandang Candi	Wisata Budaya
	Desa Aur Duri	Padang Alai	Wisata Alam
2. Hulu Kuantan	Desa Lubuk Ambacang	Air Terjun 7 Tingkat Batang Koban	Wisata Alam
	Desa Lubuk Ambacang	Air Terjun Batang Ogan	Wisata Alam
	Desa Sungai Pinang	Pemandian Air Panas Sungai Pinang	Wisata Alam
	Desa Lubuk Ambacang	Lembah Dinama	Wisata Alam
	Desa Lubuk Ambacang	Arena Arung Jeram	Wisata Alam

Lanjutan Tabel/*Continued Table 8.6*

Kecamatan Subdistrict	Alamat Address	Tempat-tempat Pariwisata Tourism Places	Jenis Daya Tarik Type of Attraction
(1)	(2)	(3)	(4)
	Desa Sungai Kelelawar	Air Terjun Anak Sungai Kandi	Wisata Alam
	Desa Sungai Kelelawar	Air Terjun Duo Kandi	Wisata Alam
	Desa Sungai Kelelawar	Batu Karst	Wisata Alam
	Desa Lubuk Ambacang	Bukit Tabandang (Kawasan Hutan Lindung Bukit Batabuh)	Wisata Alam
3. Gunung Toar	Desa Teberau Panjang	Pematang Kanca ( Agrowisata Durian )	Wisata Budaya
	Desa Siberobah	Rumah Adat Keresek	Wisata Budaya
	Desa Koto Gunung	Rumah Adat Koto Gunung	Wisata Budaya
	Desa Toar	Rumah Adat Desa Toar	Wisata Budaya
	Desa Lubuk Terentang	Rumah Adat Lubuk Terentang	Wisata Budaya
	Desa Pisang Berebus	Danau Pisang Berebus	Wisata Alam
	Desa Seberang Gunung	Batu Ojuang Seberang Gunung	Wisata Alam
	Kampung Baru	Kerajinan Batik Kuansing	Wisata Budaya
	Desa Siberobah	Rumah Adat Siberobah	Wisata Budaya
		Kerajinan Batik Nagori	Wisata Budaya
4. Pucuk Rantau	Desa Ibul	Sungai Jernih	Wisata Alam
5. Singingi	Kelurahan Muara Lembu	Balimau Kasai	Wisata Budaya
	Desa Pangkalan Indarung	Mamucuk Ikan Larang	Wisata Budaya
	Kelurahan Muara Lembu	Makam Syeh Ahmad Bunda	Wisata Budaya
	Kelurahan Muara Lembu	Panorama Bukit Cokiak	Wisata Alam

Lanjutan Tabel/*Continued Table 8.6*

Kecamatan <i>Subdistrict</i>	Alamat <i>Address</i>	Tempat-tempat Pariwisata <i>Tourism Places</i>	Jenis Daya Tarik <i>Type of Attraction</i>
(1)	(2)	(3)	(4)
	Kelurahan Muara Lembu	Air Terjun Hulu Lembu	Wisata Alam
	Kelurahan Muara Lembu	Airca Lembu	Wisata Budaya
	Kelurahan Muara Lembu	Al-Qur'an Tulis Tangan	Wisata Budaya
	Kelurahan Muara Lembu	Cap/Stempel Perunggu	Wisata Budaya
	Desa Pangkalan Indarung	Air Terjun Sungai Sikonda	Wisata Alam
	Desa Pulau Padang	Air Terjun Gemuruh Pulau Padang	Wisata Alam
	Kelurahan Muara Lembu	Air Terjun Sungai Jauh	Wisata Alam
	Kelurahan Muara Lembu	Air Terjun Tasam	Wisata Alam
	Kelurahan Muara Lembu	Panorama Sungai Logas	Wisata Alam
	Desa Air Emas	Kerajinan Batik Annisa Gallery	Wisata Budaya
	Desa Sungai Kuning	Kerajin Bambu	Wisata Budaya
6. Singingi Hilir	Desa Petai	Tempat Pemadian Tabijo Sungai Tapi	Wisata Alam
	Desa Sungai Paku	Air Terjun Pangoen	Wisata Alam
	Desa Beringin Jaya	Pemandian Air Panas Beringin Jaya	Wisata Alam
	Desa Tanjung Paluh	Pemakaman Suku Domo Datuk Nakan	Wisata Budaya
	Desa Petai	Air Terjun Tangko	Wisata Alam
	Desa Petai	Air Terjun Tasam Kiri	Wisata Alam
	Desa Petai	Air Terjun Pendakian Lubis	Wisata Alam
	Desa Petai	Air Terjun Sungai Tangko 3 Tingkat	Wisata Alam
	Desa Petai	Danau Biru	Wisata Alam

Lanjutan Tabel/*Continued Table 8.6*

<b>Kecamatan Subdistrict</b>	<b>Alamat Address</b>	<b>Tempat-tempat Pariwisata Tourism Places</b>	<b>Jenis Daya Tarik Type of Attraction</b>
(1)	(2)	(3)	(4)
	Desa Petai	Lubuk Koalin	Wisata Alam
	Desa Tanjung Pauh	Pemandian Sungai Kubang	Wisata Alam
	Desa Petai	Lubuk Batu Bobok	Wisata Alam
	Desa Petai	Lubuk Larangan	Wisata Alam
7. Kuantan Tengah	jalan Proklamasi, Koto Taluk	Pelangi Waterpark	Wisata Buatan
	Kebun Nenas, desa Jake,	Kuansing Farm	Wisata Buatan
	Desa Koto Taluk	Pacu Jalur Tepian Narosa	Wisata Buatan
	Jalan Jenderal Sudirman, Desa Pasar Taluk	Rumah Adat Kenegerian Taluk Kuantan	Wisata Budaya
	Desa Pulau Aro	Rumah Adat Kenegerian Taluk Kuantan	Wisata Budaya
	Desa Seberang Taluk	Dusun Tuo Seberang Taluk Kuantan	Wisata Budaya
	Desa Koto Kari	Panaroma Dusun Mesjid Koto Kari	Wisata Alam
	Desa Koto Taluk	Panorama Hutan Pualu Bungin	Wisata Alam
	Desa Seberang Taluk	Batu Ojuang	Wisata Alam
	Desa Koto Kari	Grand Stadion Sport Center Kuansing	Wisata Buatan
	Kelurahan Sungai Jering	Kerajinan Tenun	Wisata Budaya
8. Sentajo Raya	Desa Koto Sentajo	Desa Adat Koto Sentajo	Wisata Budaya
	Desa Koto Muaro Sentajo	Danau Cekdam	Wisata Buatan
	Desa Koto Sentajo	Panorama Hutang Lindung	Wisata Budaya
	Desa Seberang Teratak Air Hitam	Embung dan Hutan Adat	Wisata Alam



Lanjutan Tabel/*Continued Table 8.6*

<b>Kecamatan Subdistrict</b>	<b>Alamat Address</b>	<b>Tempat-tempat Pariwisata Tourism Places</b>	<b>Jenis Daya Tarik Type of Attraction</b>
(1)	(2)	(3)	(4)
		Kerajinan Bambu	Wisata Budaya
9. Benai	Desa Talontam	Danau Rawang Udang	Wisata Alam
	Desa Tanjung Simandolak	Danau Seroja	Wisata Alam
	Desa Tebing Tinggi Simandolak	Tugu Gajah	Wisata Buatan
10. Kuantan Hilir	Desa Koto Tuo Baserah	Bantaran Ukir Jepara	Wisata Buatan
	Koto Tuo Baserah	Rumah Adat Koto Tuo Baserah	Wisata Budaya
	Desa Pasar Baru Baserah	Pesona Rawang Bonto	Wisata Alam
	Desa Pasar Baru	Kerajinan Batik Baserah	Wisata Budaya
11. Pangean	Desa Pematang	Balai Silat Pematang	Wisata Budaya
	Desa Koto Pangean	Makam Datuk Beromban Bosi	Wisata Budaya
	Desa Pasar Baru	Danau Baru	Wisata Budaya
	Desa Pasar Baru	Tugu Elang Pulai	Wisata Budaya
	Desa Koto Pangean	Koto Tinggi Pangean	Wisata Budaya
	Desa Pasar Baru	Kerajinan Peci Hitam Elang Pulai	Wisata Budaya
12. Logas Tanah Darat	Desa Rambahan	Penyulingan Madu Rambahan	Wisata Buatan
	Desa Situgal	Rumah Adat Situgal	Wisata Budaya
13. Kuantan Hilir Seberang	Desa Koto Rajo	Istana Koto Rajo	Wisata Budaya
	Desa Sungai Soriak	Danau Sungai Soriak	Wisata Alam

Lanjutan Tabel/*Continued Table 8.6*

Kecamatan Subdistrict	Alamat Address	Tempat-tempat Pariwisata Tourism Places	Jenis Daya Tarik Type of Attraction
(1)	(2)	(3)	(4)
14. Cerenti	Desa Kompe Berangin	Tank Baja	Wisata Buatan
	Desa Koto Cerenti	Rumah Adat Koto	Wisata Budaya
	Desa Kompe Berangin	Danau Sikuran	Wisata Alam
	Desa Cerenti-Desa Taluk Kuantan	Jejak Agresi Militer II Belanda	Wisata Budaya
	Desa Sikakak	Kerajinan Tenun	Wisata Budaya
15. Inuman	Desa Koto Inuman	Penyulingan Madu Lebah	Wisata Alam
	Desa Koto Inuman	Makam Iman Saleh	Wisata Buatan
	Desa Koto Inuman	Rumah Adat Koto Inuman	Wisata Budaya
	Desa Koto Inuman	Danau Panjang	Wisata Alam
	Desa Koto Inuman	Pulau Sengkiang ( Balai Tanah Limpato)	Wisata Budaya

Sumber/Source: Dinas Pariwisata dan Kebudayaan Kabupaten Kuantan Singingi / *Regional Tourism and Culture Office of Kuantan Singingi Regency*



# TRANSPORTASI DAN KOMUNIKASI

*Transportation and Communication*

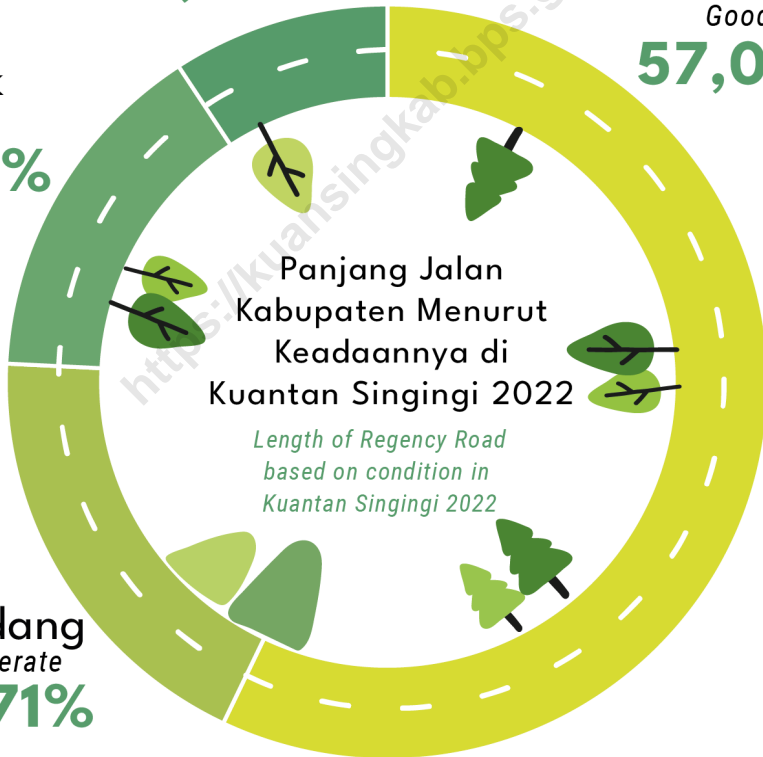
9

Rusak Berat  
*Heavily Damage*  
**9,22%**

Baik  
*Good*  
**57,08%**

Rusak  
*Damage*  
**14,99%**

Sedang  
*Moderate*  
**18,71%**



Panjang Jalan  
Kabupaten Menurut  
Keadaannya di  
Kuantan Singingi 2022

*Length of Regency Road  
based on condition in  
Kuantan Singingi 2022*



**PENJELASAN TEKNIS**

1. **Kantor Pos** adalah tempat pemberi pelayanan komunikasi tertulis dan atau surat elektronik, layanan paket, layanan logistik, layanan transaksi keuangan, dan layanan keagenan pos untuk kepentingan umum. Rumah pos berfungsi sama seperti kantor pos dan kantor pos pembantu, bedanya rumah pos biasanya terletak di daerah terpencil.

**TECHNICAL NOTES**

1. **Post Office** is a service provider facility of written communication and or electronic mail, parcel service, logistics services, financial transaction services, and postal services to the public. Postal house has the same function as the post office and subsidiary of post office, the difference is that postal house is usually located in remote areas.

<https://kuansingkab.bps.go.id>

**ULASAN**

Perhubungan darat merupakan prasarana pengangkutan yang penting untuk memperlancar kegiatan perekonomian. Dengan makin meningkatnya usaha pembangunan maka akan menuntut peningkatan pembangunan jalan untuk memudahkan mobilitas penduduk dan memperlancar lalu lintas barang dari satu daerah ke daerah lain. Di samping itu perhubungan darat merupakan salah satu sektor yang cukup besar perannya karena kontribusinya untuk menembus isolasi suatu daerah untuk pemerataan pembangunan seluruh daerah.

Panjang jalan kabupaten di Kabupaten Kuantan Singingi pada tahun 2022 adalah 1.989,853 km. Jika dirinci menurut jenis permukaan jalan maka sepanjang 1.127,972 km sudah beraspal, sisanya terdiri dari kerikil, rigid pavement, dan tanah masing-masing sepanjang 713,643 km; 66,695 km; dan 81,543 km.

Dari seluruh jalan yang ada di Kabupaten Kuantan Singingi, 1.135,711 km dalam kondisi baik, sepanjang 372,215 km dalam kondisi sedang, sepanjang 298,399 km dalam kondisi rusak sedangkan sisanya sepanjang 183,528 km dalam kondisi rusak berat.

**DESCRIPTION**

*Land transportation is a transportation infrastructure that is important to facilitate economic activities. With the increasing development effort, it will demand an increase in road construction to facilitate population mobility and facilitate the traffic of goods from one region to another. In addition, land transportation is one of the sectors that has a large role because of its contribution to penetrating the isolation of an area for equitable development throughout the region.*

*The length of roads in Kuantan Singingi Regency in 2022 was 1,989,853 km. If specified according to the type of road surface, 1,989,853 km already asphalted, the rest consists of gravel, rigid pavement, and soil each 713.643 km; 66.695; and 81.543 km.*

*Of all the roads in Kuantan Singingi Regency, along 1,135.711 km were in good condition, along 372.215 km in moderate conditions, along 298.399 km are in damaged, and along 183,528 km are in heavily damaged condition.*

## 9.1 TRANSPORTASI TRANSPORTATION

**Tabel** 9.1.1 **Panjang Jalan Negara, Jalan Provinsi, dan Jalan Kabupaten Menurut Jenis Permukaan di Kabupaten Kuantan Singingi (Km), 2021 – 2022**  
*Length of State Road, Province Road, and Regency Road Based on Type of Surface In Kuantan Singingi Regency (Km), 2021 – 2022*

Jenis Permukaan Surface Type	Jalan Negara State Road		Jalan Provinsi Province Road		Jalan Kabupaten Regency Road	
	2021	2022	2021	2022	2021	2022
(1)	(2)	(3)	(4)	(5)	(6)	(7)
1. Aspal	...	...	90,951	90,951	569,118	1 127,972
2. Kerikil	...	...	–	–	1 085,146	713,643
3. Rigit Pavement	...	...	43,689	43,689	61,237	66,695
4. Tanah	...	...	–	–	274,352	81,543
5. Lainnya	...	...	55,06	55,06	–	–
<b>Jumlah/ Total</b>	<b>123,42</b>	<b>123,42</b>	<b>189,7</b>	<b>189,7</b>	<b>1 989,853</b>	<b>1 989,853</b>

Sumber/Source: Dinas Pekerjaan Umum dan Penataan Ruang Kabupaten Kuantan Singingi / *Regional Public Works and Spatial Planning Office of Kuantan Singingi Regency*



**Tabel**  
**Table** 9.1.2**Panjang Jalan Negara, Jalan Provinsi, dan Jalan Kabupaten Menurut Keadaan di Kabupaten Kuantan Singingi (Km), 2021 – 2022**  
**Length of State Road, Province Road, and Regency Road Based on Condition in Kuantan Singingi Regency (Km), 2021 – 2022**

Keadaan Condition	Jalan Negara State Road		Jalan Provinsi Province Road		Jalan Kabupaten Regency Road	
	2021	2022	2021	2022	2021	2022
(1)	(2)	(3)	(4)	(5)	(6)	(7)
1. Baik	...	...	120,24	120,24	562,077	1 135,711
2. Sedang	...	...	7,30	7,30	930,010	372,215
3. Rusak	...	...	56,36	56,36	215,684	298,399
4. Rusak Berat	...	...	5,80	5,80	282,082	183,528
<b>Jumlah/Total</b>	<b>123,42</b>	<b>123,42</b>	<b>189,70</b>	<b>189,70</b>	<b>1 989,853</b>	<b>1 989,853</b>

Sumber/Source: Dinas Pekerjaan Umum dan Penataan Ruang Kabupaten Kuantan Singingi / *Regional Public Works and Spatial Planning Office of Kuantan Singingi Regency*

**Tabel 9.1.3** Banyak dan Panjang Jembatan Berdasarkan Jenisnya di Kabupaten Kuantan Singingi, 2022  
**Number and Length of Bridge Based on Type in Kuantan Singingi Regency, 2022**

Jenis Jembatan <i>Type of Bridge</i>		Unit <i>Unit</i>	Panjang (m) <i>Length (m)</i>	Kondisi <i>Condition</i>
(1)		(2)	(3)	(4)
1.	Jembatan Rangka Baja :	<b>32</b>	<b>3 595,00</b>	
a.	Rangka Baja Beton	23	2 730,00	Baik
b.	Rangka Baja Kayu Semi Permanen	4	125,00	Baik
c.	Jembatan Gantung	5	740,00	Baik
2.	Jembatan Beton	<b>32</b>	<b>774,00</b>	
a.	Beton Balok T	28	664,00	Baik
b.	Beton Girder	4	110,00	Baik
3.	Box Culvert	352	1 262,02	Baik
4.	Jembatan Kayu	47	652,50	Baik
<b>Jumlah/Total</b>		<b>463</b>	<b>6 283,520</b>	

Sumber/Source: Dinas Pekerjaan Umum dan Penataan Ruang Kabupaten Kuantan Singingi / *Regional Public Works and Spatial Planning Office of Kuantan Singingi Regency*

**Tabel 9.1.4** Banyaknya Kendaraan Bermotor Angkutan Darat yang Terdaftar di UPUBKB (Unit Pelayanan Uji Berkala Kendaraan Bermotor) Menurut Kecamatan di Kabupaten Kuantan Singingi, 2022  
**Number of Motor Vehicle Registered in UPUBKB by Subdistrict in Kuantan Singingi Regency, 2022**

Kecamatan Subdistrict	2022				Jumlah Total
	Jenis Kendaraan / Type of Vehicle				
	Bus Bus	Pickup Pickup	Truk Truck	Dump Truk Dump Truck	
(1)	(2)	(3)	(4)	(5)	(6)
1. Kuantan Mudik	–	25	2	–	27
2. Hulu Kuantan	–	10	–	–	10
3. Gunung Toar	–	4	–	–	4
4. Pucuk Rantau	–	8	–	–	8
5. Singingi	–	31	5	1	37
6. Singingi Hilir	–	23	–	1	24
7. Kuantan Tengah	–	64	4	–	68
8. Sentajo Raya	–	17	–	–	17
9. Benai	–	7	–	–	7
10. Kuantan Hilir	–	12	1	–	13
11. Pangean	–	13	1	–	14
12. Logas Tanah Darat	–	27	–	–	27
13. Kuantan Hilir Seberang	–	–	–	–	–
14. Cerenti	–	9	–	–	9
15. Inuman	–	3	–	–	3
<b>Jumlah/Total</b>	<b>–</b>	<b>253</b>	<b>13</b>	<b>2</b>	<b>268</b>

Sumber/Source: Dinas Perhubungan Kabupaten Kuantan Singingi/ Regional Transportation Office of Kuantan Singingi Regency

**Tabel**  
**Table** 9.1.5

**Banyaknya Kendaraan Bermotor yang Diuji di UPUBKB  
Kabupaten Kuantan Singingi, 2022**  
*Number of Motorized Vehicles Tested at UPUBKB of Kuantan  
Singingi Regency, 2022*

Jenis Kendaraan <i>Vehicles Type</i>	Status Kendaraan <i>Vehicles Type</i>			Jumlah <i>Total</i>
	Umum <i>Public</i>	Tidak Umum <i>Non Public</i>	Umum <i>Public</i>	
(1)	(2)	(3)	(4)	(5)
Mobil Penumpang	–	1	–	1
Mobil Bus	3	2	–	5
Mobil Barang	108	1 584	4	1 696
Kereta Tempelan	–	–	–	–
Kereta Gandengan	–	–	–	–
Kendaraan Khusus	–	1	–	1
<b>Jumlah/Total</b>	<b>111</b>	<b>1 588</b>	<b>4</b>	<b>1 703</b>

Sumber/Source: Dinas Perhubungan Kabupaten Kuantan Singingi/ *Regional Transportation Office of Kuantan Singingi Regency*

**Tabel 9.1.6** Jumlah Surat Izin Mengemudi yang Dikeluarkan Dirinci Menurut Bulan di Kabupaten Kuantan Singingi, 2022  
**Number of Driving License Issued by Month in Kuantan Singingi Regency, 2022**

Bulan Month	A	BI		BII		C	Jumlah Total
		BI	BI Umum	BII	BII Umum		
(1)	(2)	(3)	(4)	(5)	(6)	(7)	(8)
1. Januari	492	6	2	-	1	455	956
2. Februari	421	3	7	3	1	380	815
3. Maret	596	6	4	-	2	402	1 010
4. April	614	2	2	-	3	452	1 073
5. Mei	529	4	3	-	2	515	1 053
6. Juni	611	5	7	1	3	563	1 190
7. Juli	527	4	4	-	2	659	1 196
8. Agustus	533	2	5	1	1	590	1 132
9. September	518	2	3	-	2	414	939
10. Oktober	513	1	5	-	4	435	958
11. November	515	4	3	1	-	333	856
12. Desember	643	4	8	-	3	406	1 064
<b>Jumlah/Total</b>	<b>6 512</b>	<b>43</b>	<b>53</b>	<b>6</b>	<b>24</b>	<b>5 604</b>	<b>12 242</b>

Sumber/Source: Kepolisian Resort Kabupaten Kuantan Singingi / Resort Police of Kuantan Singingi Regency

**Tabel**  
**Table** 9.1.7

**Jumlah BPKB yang Dikeluarkan Menurut Jenis Kendaraan  
Dirinci Menurut Bulan di Kabupaten Kuantan Singingi,  
2022**  
*Number of BPKB Issued by Type of Vehicle and Month in  
Kuantan Singingi Regency, 2022*

Bulan Month	Jumlah BPKB/Number of BPKB		
	Roda Dua Two Wheel	Roda Empat Four Wheel	Roda Enam atau Lebih Six Wheel or More
(1)	(2)	(3)	(4)
1. Januari	463	119	–
2. Februari	606	49	–
3. Maret	566	63	–
4. April	477	45	–
5. Mei	322	38	–
6. Juni	476	74	–
7. Juli	362	84	–
8. Agustus	314	67	–
9. September	670	95	–
10. Oktober	586	83	–
11. November	584	257	–
12. Desember	561	91	–
<b>Jumlah/Total</b>	<b>5 987</b>	<b>1 065</b>	<b>–</b>

Sumber/Source: Kepolisian Resort Kabupaten Kuantan Singingi / Resort Police of Kuantan Singingi Regency

## 9.2 POS DAN TELEKOMUNIKASI POST AND TELECOMMUNICATION

**Tabel** 9.2.1 **Surat Pos Dikirim/Diterima Melalui PT Pos Indonesia  
Cabang Kabupaten Kuantan Singingi, 2022**  
*Mail Sent and Received by Kuantan Singingi Branch Office  
of PT Pos Indonesia, 2022*

Bulan Month	Surat Biasa		SKH		SPKH	
	Diterima Received	Dikirim Sent	Diterima Received	Dikirim Sent	Diterima Received	Dikirim Sent
(1)	(2)	(3)	(4)	(5)	(6)	(7)
1. Januari	85	76	688	380	...	...
2. Februari	41	84	458	197	...	...
3. Maret	63	98	878	214	...	...
4. April	123	69	1 011	200	...	...
5. Mei	52	86	551	141	...	...
6. Juni	47	96	554	231	...	...
7. Juli	96	85	659	206	...	...
8. Agustus	65	46	638	228	...	...
9. September	51	91	643	239	...	...
10. Oktober	85	85	520	204	...	...
11. November	72	79	471	153	...	...
12. Desember	84	55	638	209	...	...
<b>Jumlah/Total</b>	<b>864</b>	<b>950</b>	<b>7 709</b>	<b>2 602</b>	...	...

Sumber/Source: PT. POS Indonesia (PERSERO) KPC Teluk Kuantan Kabupaten Kuantan Singingi / Branch Office of PT. POS Indonesia in Teluk Kuantan

**Tabel**  
**Table** 9.2.2

**Paket Pos Dikirim/Diterima Melalui PT Pos Indonesia  
Cabang Kabupaten Kuantan Singingi, 2022**  
*Post Package Sent and Received by Kuantan Singingi Branch  
Office of PT Pos Indonesia, 2022*

Bulan Month	PPB		Pos Kilat Khusus		Express Mail Service	
	Diterima Received	Dikirim Sent	Diterima Received	Dikirim Sent	Diterima Received	Dikirim Sent
(1)	(2)	(3)	(4)	(5)	(6)	(7)
1. Januari	80	33	1 605	886	2	–
2. Februari	70	34	1 068	459	2	–
3. Maret	109	26	2 048	500	2	5
4. April	155	43	2 359	467	1	6
5. Mei	66	20	1 285	330	1	4
6. Juni	110	29	1 292	538	1	1
7. Juli	107	43	1 537	482	2	–
8. Agustus	128	34	1 488	532	3	–
9. September	101	41	1 499	557	–	–
10. Oktober	96	28	1 214	475	2	–
11. November	95	34	1 099	357	2	–
12. Desember	135	51	1 490	489	3	–
<b>Jumlah/Total</b>	<b>1 252</b>	<b>416</b>	<b>17 984</b>	<b>6 072</b>	<b>21</b>	<b>16</b>

Sumber/Source: PT. POS Indonesia (PERSERO) KPC Teluk Kuantan Kabupaten Kuantan Singingi / Branch Office of PT. POS Indonesia in Teluk Kuantan



**Tabel**  
**Table** 9.2.3

**Wesel Pos Dikirim/Diterima Melalui PT Pos Indonesia  
Cabang Kabupaten Kuantan Singingi, 2022  
Postal Money Sent and Received by Kuantan Singingi  
Branch Office of PT Pos Indonesia, 2022**

Bulan Month	Dalam Negeri Domestic		Luar Negeri International	
	Diterima Received	Dikirim Sent	Diterima Received	Dikirim Sent
(1)	(2)	(3)	(4)	(5)
1. Januari	51	160	18	5
2. Februari	46	128	14	4
3. Maret	60	145	16	4
4. April	72	285	42	4
5. Mei	31	311	12	–
6. Juni	56	172	10	5
7. Juli	70	132	16	2
8. Agustus	61	134	16	–
9. September	43	153	21	–
10. Oktober	43	121	17	1
11. November	358	138	20	10
12. Desember	43	125	11	2
<b>Jumlah/Total</b>	<b>934</b>	<b>2 004</b>	<b>213</b>	<b>37</b>

Sumber/Source: PT. POS Indonesia (PERSERO) KPC Teluk Kuantan Kabupaten Kuantan Singingi / Branch Office of PT. POS Indonesia in Teluk Kuantan

**Tabel**  
**Table** 9.2.4**Nilai Setoran dan Pembayaran Weselpos (Rupiah),  
2022**  
**Value of Postal Money Received and Paid (Rupiah), 2022**

Bulan Month	Dalam Negeri Domestic		Luar Negeri International	
	Setoran Deposit	Pembayaran Payment	Setoran Deposit	Pembayaran Payment
(1)	(2)	(3)	(4)	(5)
1. Januari	1 235 190 000	68 437 000	17 677 500	56 687 307
2. Februari	1 075 730 000	61 300 000	18 560 000	51 143 648
3. Maret	984 275 860	84 850 800	23 935 940	52 250 087
4. April	3 827 323 037	74 851 000	25 917 440	118 149 155
5. Mei	5 829 116 050	61 172 000	–	46 307 964
6. Juni	1 440 527 300	43 252 000	32 588 440	39 093 656
7. Juli	855 602 440	125 672 000	14 063 450	49 663 326
8. Agustus	876 454 000	44 727 000	–	62 343 020
9. September	1 683 445 900	75 840 000	–	88 068 443
10. Oktober	1 291 002 000	25 545 000	1 999 500	64 318 061
11. November	2 049 327 360	249 434 000	101 221 400	119 257 033
12. Desember	1 706 511 900	25 961 000	4 810 000	50 639 167
<b>Jumlah/Total</b>	<b>22 854 505 847</b>	<b>941 041 800</b>	<b>240 773 670</b>	<b>797 920 867</b>

Sumber/Source: PT. POS Indonesia (PERSERO) KPC Teluk Kuantan Kabupaten Kuantan Singingi / Branch Office of PT. POS Indonesia in Teluk Kuantan

**Tabel**  
**Table** 9.2.5**Banyaknya Pembayaran Pensiunan TASPEN dan ASABRI Melalui PT Pos Indonesia Cabang Kabupaten Kuantan Singingi (Rupiah), 2022**  
**Number of TASPEN and ASABRI Retirement Payment by Kuantan Singingi Branch Office of PT Pos Indonesia, 2022**

Bulan Month	TASPEN		ASABRI	
	Banyaknya Numbers	Pembayaran Payment	Banyaknya Numbers	Pembayaran Payment
(1)	(2)	(3)	(4)	(5)
1. Januari	934	2 137 204 200	13	28 578 200
2. Februari	933	1 900 818 300	13	28 578 200
3. Maret	917	2 134 687 600	13	28 578 200
4. April	913	2 096 232 900	13	28 578 200
5. Mei	905	2 087 836 800	13	28 578 200
6. Juni	896	2 070 812 000	13	28 578 200
7. Juli	906	2 091 606 300	13	28 578 200
8. Agustus	942	2 079 337 900	13	28 578 200
9. September	902	2 080 056 900	13	28 578 200
10. Oktober	900	2 075 094 700	13	28 578 200
11. November	884	2 051 970 200	13	28 578 200
12. Desember	885	2 046 924 900	13	28 578 200
<b>Jumlah/Total</b>	<b>10 917</b>	<b>24 852 582 700</b>	<b>156</b>	<b>342 938 400</b>

Sumber/Source: PT. POS Indonesia (PERSERO) KPC Teluk Kuantan Kabupaten Kuantan Singingi / Branch Office of PT. POS Indonesia in Teluk Kuantan

# PERBANKAN DAN KOPERASI

*Banking and Cooperative*

10



229

koperasi tersebar di Kabupaten Kuantan Singingi pada tahun 2022

*229 cooperatives spread across Kuantan Singingi Regency*

167

Koperasi Aktif  
*Active cooperatives*



62

Koperasi Tidak Aktif  
*Unactive cooperatives*



Sumber/Source: Dinas Koperasi Usaha Kecil dan Menengah, Perdagangan dan Perindustrian Kuantan Singingi / Regional Cooperatives Small and Medium Enterprises, Trade and Industry Office of Kuantan Singingi Regency



**PENJELASAN TEKNIS**

1. **Koperasi** adalah badan usaha yang beranggotakan orang seorang atau badan hukum koperasi dengan melandaskan kegiatannya berdasarkan prinsip koperasi sekaligus sebagai gerakan ekonomi rakyat yang berdasar atas asas kekeluargaan

**TECHNICAL NOTES**

1. **Cooperative** is an establishment that its members are people or establishments with legal status of cooperative and its activities based on people economic movement

<https://kuansingkab.bps.go.id>

**ULASAN**

Pada tahun 2022, terdapat 229 koperasi di Kabupaten Kuantan Singingi yang terdiri dari 52 Koperasi Unit Desa dan 177 Non Koperasi Unit Desa. Sebanyak 167 koperasi berstatus aktif dan 62 koperasi berstatus tidak aktif.

Jika dilihat dari jumlah pasar, terdapat 47 pasar di Kabupaten Kuantan Singingi pada tahun 2022 yang terdiri dari 1 pasar kabupaten, 14 pasar kecamatan dan 32 pasar desa/kelurahan.

**DESCRIPTION**

*In 2022, there were 229 cooperatives in Kuantan Singingi Regency consisting of 52 Village Unit Cooperatives and 177 Non-Cooperative Village Units. A total of 167 cooperatives have an active status, and 62 cooperatives have an inactive status*

*Then when viewed from the number of markets, there are 47 markets in Kuantan Singingi Regency in 2022, consisting of 1 regencys market, 14 subdistrict markets and 32 village/kelurahan markets.*

<https://kuansingingi.go.id>

## 10.1 PERBANKAN BANKING

**Tabel** 10.1.1 **Banyaknya Nasabah dan Uang Pinjaman pada PT Pegadaian (Persero) UPC Teluk Kuantan, 2020–2022**  
**Table** **Number of Customers and Money Loans PT Pegadaian UPC Teluk Kuantan, 2020–2022**

Jenis Type		2020	2021	2022
(1)		(2)	(3)	(4)
1.	Nasabah	4 903	5 219	5 507
2.	Kredit (Juta Rupiah)	50 425,323	56 525,222	60 360,003
3.	Pelunasan (Juta Rupiah)	34 836,433	41 136,178	43 009,801
4.	Lelang (Juta Rupiah)	909,423	2 367,564	1 957,832
5.	Stok Akhir (Juta Rupiah)	15 588,900	15 389,044	17 350,202

Sumber/Source: PT Pegadaian (Persero) UPC Teluk Kuantan / PT Pegadaian UPC Teluk Kuantan



**Tabel** 10.1.2 **Jumlah Kantor Bank Tingkatan dan Kelompok Bank di Kabupaten Kuantan Singingi, 2022**  
**Table** 10.1.2 **Number of Bank Office by Level and Group in Kuantan Singingi Regency, 2022**

<b>Tingkatan Bank Type</b>	<b>Bank Umum Pemerintah<sup>2</sup> State Bank<sup>2</sup></b>	<b>Bank Umum Swasta Nasional National Private Bank</b>	<b>Bank Pekreditan Rakyat Rural Credit Bank</b>	<b>Jumlah Total</b>
(1)	(2)	(3)	(4)	(5)
1. Kantor Pusat/ Head Office	–	–	–	–
2. Kantor Cabang <sup>3</sup> / Branch Office <sup>3</sup>	2	–	–	2
3. Kantor Cabang Pembantu/ Sub Branch Office	25	1	–	26
4. Kantor Kas/ Cash Office	1	–	1	2
5. Lainnya/ Other	–	–	–	–
<b>Jumlah/Total</b>	<b>28</b>	<b>1</b>	<b>1</b>	<b>30</b>

Catatan/Note: <sup>1</sup> Termasuk Kantor BRI Unit/Including BRI Unit Office

<sup>2</sup> Termasuk Bank Pembangunan dan Tabungan/Development and Saving Banks Included

<sup>3</sup> Termasuk Kantor Wilayah/Including Area Office

Sumber/Source: Otoritas Jasa Keuangan / Financial Services Authority

**Tabel**  
**Table** 10.1.3

**Jumlah Rekening dan Nominal Giro Bank Umum Menurut Bulan di Kabupaten Kuantan Singingi, 2022**  
**Number of Accounts and Current Account Nominal of Conventional Bank by Month in Kuantan Singingi Regency, 2022**

Bulan Month	Giro Current Account			
	Jumlah Rekening Rupiah Number of Rupiah Accounts	Jumlah Rekening Valas Number of Foreign Currency Accounts	Nominal Rupiah Rupiah Nominal	Nominal Valas Foreign Currency Nominal
(1)	(2)	(3)	(4)	(5)
1. Januari	1 502	–	199 446 145 299	–
2. Februari	1 515	–	194 498 644 159	–
3. Maret	2 101	–	237 904 866 733	–
4. April	2 106	–	223 502 599 369	–
5. Mei	2 106	–	250 300 973 702	–
6. Juni	2 105	–	332 318 341 911	–
7. Juli	2 102	–	263 194 788 571	–
8. Agustus	2 099	–	228 236 657 198	–
9. September	2 127	–	163 049 460 769	–
10. Oktober	2 098	–	242 293 072 389	–
11. November	2 125	–	313 867 023 234	–
12. Desember	2 126	–	220 410 084 374	–

Sumber/Source: Otoritas Jasa Keuangan / Financial Services Authority

**Tabel**  
**Table** 10.1.4**Jumlah Rekening dan Nominal Tabungan Bank Umum Menurut Bulan di Kabupaten Kuantan Singingi, 2022**  
**Number of Accounts and Savings Nominal of Conventional Bank by Month in Kuantan Singingi Regency, 2022**

Bulan Month	Tabungan Savings			
	Jumlah Rekening Rupiah Number of Rupiah Accounts	Jumlah Rekening Valas Number of Foreign Currency Accounts	Nominal Rupiah Rupiah Nominal	Nominal Valas Foreign Currency Nominal
(1)	(2)	(3)	(4)	(5)
1. Januari	282 224	48	1 474 674 876 480	107 569 593
2. Februari	282 997	48	1 494 656 061 018	107 149 517
3. Maret	284 624	41	1 523 102 461 181	106 496 130
4. April	277 215	40	1 621 893 689 355	106 700 964
5. Mei	274 518	40	1 574 651 346 106	106 633 769
6. Juni	280 644	40	1 547 623 165 239	108 718 975
7. Juli	283 744	35	1 513 599 074 723	107 706 495
8. Agustus	284 749	33	1 522 235 424 594	107 483 448
9. September	304 624	33	1 552 085 238 974	99 757 636
10. Oktober	308 953	33	1 522 171 518 789	102 022 623
11. November	323 553	33	1 585 103 135 452	102 739 752
12. Desember	325 472	30	1 627 499 804 793	112 733 296

Sumber/Source: Otoritas Jasa Keuangan / Financial Services Authority

**Tabel**  
**Table** 10.1.5**Jumlah Rekening dan Nominal Deposito Bank Umum  
Menurut Bulan di Kabupaten Kuantan Singingi, 2022**  
**Number of Accounts and Deposit Nominal of Conventional  
Bank by Month in Kuantan Singingi Regency, 2022**

Bulan Month	Deposito Deposit			
	Jumlah Rekening Rupiah Number of Rupiah Accounts	Jumlah Rekening Valas Number of Foreign Currency Accounts	Nominal Rupiah Rupiah Nominal	Nominal Valas Foreign Currency Nominal
(1)	(2)	(3)	(4)	(5)
1. Januari	703	–	293 154 277 280	–
2. Februari	690	–	291 075 331 524	–
3. Maret	677	–	289 585 331 524	–
4. April	669	–	273 681 631 524	–
5. Mei	666	–	273 002 678 160	–
6. Juni	662	–	267 967 678 160	–
7. Juli	644	–	259 665 178 160	–
8. Agustus	630	–	243 830 226 588	–
9. September	672	–	288 722 826 588	–
10. Oktober	662	–	300 301 826 588	–
11. November	728	–	331 954 125 238	–
12. Desember	738	–	306 740 625 238	–

Sumber/Source: Otoritas Jasa Keuangan / Financial Services Authority

## 10.2 KOPERASI COOPERATIVE

**Tabel** 10.2.1 **Banyaknya Koperasi Menurut Kecamatan dan Jenis di Kabupaten Kuantan Singingi, 2021 dan 2022**  
**Table** 10.2.1 **Number of Cooperatives by Subdistrict and Types in Kuantan Singingi Regency, 2021 and 2022**

Kecamatan Subdistrict	2021		
	KUD	Non KUD	Jumlah Total
(1)	(2)	(3)	(4)
1. Kuantan Mudik	4	9	13
2. Hulu Kuantan	–	9	9
3. Gunung Toar	1	7	8
4. Pucuk Rantau	–	8	8
5. Singingi	13	10	23
6. Singingi Hilir	12	14	26
7. Kuantan Tengah	5	60	65
8. Sentajo Raya	5	5	10
9. Benai	2	7	9
10. Kuantan Hilir	2	5	7
11. Pangean	1	14	15
12. Logas Tanah Darat	4	8	12
13. Kuantan Hilir Seberang	–	2	2
14. Cerenti	2	11	13
15. Inuman	1	7	8
<b>Jumlah/Total</b>	<b>52</b>	<b>176</b>	<b>228</b>

Lanjutan Tabel/*Continued Table* 10.2.1

Kecamatan <i>Subdistrict</i>	2022		
	KUD	Non KUD	Jumlah <i>Total</i>
(1)	(5)	(6)	(7)
1. Kuantan Mudik	4	9	13
2. Hulu Kuantan	–	9	9
3. Gunung Toar	1	7	8
4. Pucuk Rantau	–	8	8
5. Singingi	13	10	23
6. Singingi Hilir	12	15	27
7. Kuantan Tengah	5	60	65
8. Sentajo Raya	5	5	10
9. Benai	2	7	9
10. Kuantan Hilir	2	5	7
11. Pangean	1	14	15
12. Logas Tanah Darat	4	8	12
13. Kuantan Hilir Seberang	–	2	2
14. Cerenti	2	11	13
15. Inuman	1	7	8
<b>Jumlah/Total</b>	<b>52</b>	<b>177</b>	<b>229</b>

Sumber/*Source*: Dinas Koperasi Usaha Kecil dan Menengah, Perdagangan dan Perindustrian Kabupaten Kuantan Singingi / *Regional Cooperatives Small and Medium Enterprises, Tradem and Industry Office of Kuantan Singingi Regency*

**Tabel**  
**Table** 10.2.2**Banyaknya Koperasi Menurut Kecamatan dan Keaktifan di Kabupaten Kuantan Singingi, 2021 dan 2022**  
**Number of Cooperatives by Subdistrict and Activity in Kuantan Singingi Regency, 2021 and 2022**

Kecamatan Subdistrict	2021		
	Aktif Active	Tidak Aktif Not Active	Jumlah Total
(1)	(2)	(3)	(4)
1. Kuantan Mudik	9	4	13
2. Hulu Kuantan	9	–	9
3. Gunung Toar	7	1	8
4. Pucuk Rantau	7	1	8
5. Singingi	19	4	23
6. Singingi Hilir	27	–	27
7. Kuantan Tengah	39	25	64
8. Sentajo Raya	7	3	10
9. Benai	5	4	9
10. Kuantan Hilir	5	2	7
11. Pangean	11	4	15
12. Logas Tanah Darat	6	6	12
13. Kuantan Hilir Seberang	2	–	2
14. Cerenti	7	6	13
15. Inuman	6	2	8
<b>Jumlah/Total</b>	<b>166</b>	<b>62</b>	<b>228</b>

Lanjutan Tabel/*Continued Table* 10.2.2

Kecamatan <i>Subdistrict</i>	2022		
	Aktif <i>Active</i>	Tidak Aktif <i>Not Active</i>	Jumlah <i>Total</i>
(1)	(5)	(6)	(7)
1. Kuantan Mudik	9	4	13
2. Hulu Kuantan	9	–	9
3. Gunung Toar	7	1	8
4. Pucuk Rantau	7	1	8
5. Singingi	19	4	23
6. Singingi Hilir	27	–	27
7. Kuantan Tengah	40	25	65
8. Sentajo Raya	7	3	10
9. Benai	5	4	9
10. Kuantan Hilir	5	2	7
11. Pangean	11	4	15
12. Logas Tanah Darat	6	6	12
13. Kuantan Hilir Seberang	2	–	2
14. Cerenti	7	6	13
15. Inuman	6	2	8
<b>Jumlah/Total</b>	<b>167</b>	<b>62</b>	<b>229</b>

Sumber/*Source*: Dinas Koperasi Usaha Kecil dan Menengah, Perdagangan dan Perindustrian Kabupaten Kuantan Singingi / *Regional Cooperatives Small and Medium Enterprises, Tradem and Industry Office of Kuantan Singingi Regency*



**Tabel 10.2.3** Banyaknya Anggota Koperasi Menurut Jenis Koperasi di Kabupaten Kuantan Singingi, 2021 dan 2022  
**Number of Cooperative Members by Types In Kuantan Singingi Regency, 2021 and 2022**

	Jenis Koperasi Cooperative Type	Jumlah Anggota Number of Members	
		2021	2022
(1)		(2)	
1.	Koperasi Unit Desa (KUD) / Cooperative Village Unit	23 086	23 086
2.	Koperasi Pegawai Republik Indonesia (KPRI) / Employees Cooperative Republic of Indonesia	1 448	1 448
3.	Koperasi Tani (Koptan) / Farmers Cooperative	2 303	2 303
4.	Koperasi Kebun (Kopbun) / Plantation Cooperative	429	453
5.	Koperasi Pasar (Koppas) / Market Cooperative	20	20
6.	Koperasi Wanita (Kopwan) / Women Cooperative	196	196
7.	Koperasi Karyawan (Kopkar) / Employees Cooperative	3 144	3 144
8.	Koperasi Serba Usaha (KSU) / Business Cooperative	1 048	1 048
9.	Koperasi Wredatama / Wredatama Cooperative	193	193
10.	Koperasi Syariah (Kopsyah) / Sharia Cooperative	379	379
11.	Koperasi Pondok Pesantren (Koppontren) / Boarding School Cooperative	84	84
12.	Koperasi Simpan Pinjam (KSP) / Cooperative Finance	308	308
13.	Koperasi lainnya / Other Cooperative	3 246	3 246
<b>Jumlah/Total</b>		<b>35 884</b>	<b>35 908</b>

Sumber/Source: Dinas Koperasi Usaha Kecil dan Menengah, Perdagangan dan Perindustrian Kabupaten Kuantan Singingi / Regional Cooperatives Small and Medium Enterprises, Tradem and Industry Office of Kuantan Singingi Regency

**Tabel**  
**Table** 10.2.4

**Jumlah Pasar Menurut Status di Kabupaten Kuantan Singingi, 2021 dan 2022**  
**Number of Market by Status in Kuantan Singingi Regency, 2021 and 2022**

Kecamatan Subdistrict	2021			
	Pasar Kabupaten Regency Market	Pasar Kecamatan Subdistrict Market	Pasar Desa/ Kelurahan Village/Kelurahan Market	Jumlah Total
(1)	(2)	(3)	(4)	(5)
1. Kuantan Mudik	–	1	1	2
2. Hulu Kuantan	–	1	2	3
3. Gunung Toar	–	1	2	3
4. Pucuk Rantau	–	–	1	1
5. Singingi	–	1	7	8
6. Singingi Hilir	–	1	8	9
7. Kuantan Tengah	–	1	2	3
8. Sentajo Raya	–	–	4	4
9. Benai	–	1	–	1
10. Kuantan Hilir	–	1	–	1
11. Pangean	–	1	–	1
12. Logas Tanah Darat	–	1	5	6
13. Kuantan Hilir Seberang	–	–	1	1
14. Cerenti	–	1	–	1
15. Inuman	–	1	–	1
<b>Jumlah/Total</b>	<b>–</b>	<b>12</b>	<b>33</b>	<b>45</b>

Lanjutan Tabel/Continued Table 10.2.4

Kecamatan Subdistrict	2022			
	Pasar Kabupaten Regency Market	Pasar Kecamatan Subdistrict Market	Pasar Desa/ Kelurahan Village/Kelurahan Market	Jumlah Total
(1)	(6)	(7)	(8)	(9)
1. Kuantan Mudik	–	1	1	2
2. Hulu Kuantan	–	1	2	3
3. Gunung Toar	–	1	2	3
4. Pucuk Rantau	–	1	–	1
5. Singingi	–	1	7	8
6. Singingi Hilir	–	1	8	9
7. Kuantan Tengah	1	1	2	4
8. Sentajo Raya	–	–	4	4
9. Benai	–	1	–	1
10. Kuantan Hilir	–	1	–	1
11. Pangean	–	1	1	2
12. Logas Tanah Darat	–	1	5	6
13. Kuantan Hilir Seberang	–	1	–	1
14. Cerenti	–	1	–	1
15. Inuman	–	1	–	1
<b>Jumlah/Total</b>	<b>1</b>	<b>14</b>	<b>32</b>	<b>47</b>

Sumber/Source: Dinas Koperasi Usaha Kecil dan Menengah, Perdagangan dan Perindustrian Kabupaten Kuantan Singingi / Regional Cooperatives Small and Medium Enterprises, Tradem and Industry Office of Kuantan Singingi Regency

# PENGELUARAN PENDUDUK


Population Expenditure

11

## 54,04%

pengeluaran per kapita per bulan penduduk Kabupaten Kuantan Singingi dialokasikan untuk makanan pada tahun 2022

52,28 percent of monthly expenditure per capita of Kuantan Singingi Regency's population is allocated for foods.





**PENJELASAN TEKNIS**

1. **Pengeluaran rata-rata per kapita** adalah biaya yang dikeluarkan untuk konsumsi semua anggota rumah tangga selama sebulan baik yang berasal dari pembelian, pemberian maupun produksi sendiri dibagi dengan banyaknya anggota rumah tangga dalam rumah tangga tersebut.

**TECHNICAL NOTES**

1. ***Per capita Average Expenditure*** is the cost spent for all household members consumption during the month, whether from purchasing, giving or own production, divided by the number of household members in the household.

<https://kuansingkab.bps.go.id>

**ULASAN**

Kesejahteraan suatu kelompok masyarakat dapat diketahui dari tingkat pendapatan masyarakatnya. Namun, karena data pendapatan yang akurat sulit diperoleh, melalui Survei Sosial Ekonomi Nasional (Susenas), tingkat kesejahteraan masyarakat diperoleh dengan pendekatan Pengeluaran Rumah Tangga.

Rata-rata pengeluaran penduduk per kapita di Kabupaten Kuantan Singingi pada tahun 2022 untuk kelompok makanan sebesar 694.587 rupiah per kapita per bulan atau sebesar 54,04 persen dari jumlah pengeluaran, sedangkan untuk non makanan rata-rata pengeluaran sebesar 590.730 rupiah atau sebesar 45,96 persen. Secara rata-rata pengeluaran masyarakat Kabupaten Kuantan Singingi lebih banyak digunakan untuk pengeluaran makanan.

**DESCRIPTION**

*Welfare of a group the community can be known from the level of the people's income. However, because of accurate income data is difficult to obtain, so in the National SocioEconomic Survey (Susenas), the level of community welfare is obtained by the Household Expenditure approach.*

*The average population expenditure per capita in Kuantan Singingi Regency in 2022 for the food group was 694,587 rupiah per capita per month or 54,04 percent of total expenditure, while for nonfood expenditure the average expenditure was 590,730 rupiah or 45.96 percent. The average expenditure of the people of Kuantan Singingi Regency is more used for food expenditure.*

**Tabel**  
**Table** 11.1

**Rata-rata Pengeluaran per Kapita Sebulan Menurut Kelompok Komoditas (rupiah) di Kabupaten Kuantan Singingi, 2021 dan 2022**  
**Monthly Average Expenditure per Capita by Commodity Group (rupiahs) in Kuantan Singingi Regency, 2021 and 2022**

<b>Kelompok Komoditas/Commodity Group</b>	<b>2021</b>	<b>2022</b>
(1)	(2)	(3)
<b>Makanan/Food</b>		
Padi-padian/ <i>Cereals</i>	76 210	73 379
Umbi-umbian/ <i>Tubers</i>	8 354	9 677
Ikan/udang/cumi/kerang/ <i>Fish/shrimp/common squid/shells</i>	69 072	77 749
Daging/ <i>Meat</i>	31 215	35 557
Telur dan susu/ <i>Eggs and milk</i>	33 320	34 647
Sayur-sayuran/ <i>Vegetables</i>	71 546	75 797
Kacang-kacangan/ <i>Legumes</i>	9 377	9 875
Buah-buahan/ <i>Fruits</i>	27 668	30 212
Minyak dan kelapa/ <i>Oil and coconut</i>	27 314	35 922
Bahan minuman/ <i>Beverage stuffs</i>	20 680	18 241
Bumbu-bumbuan/ <i>Spices</i>	13 303	13 263
Konsumsi lainnya/ <i>Miscellaneous food items</i>	10 464	12 157
Makanan dan minuman jadi/ <i>Prepared food and beverages</i>	172 625	172 784
Rokok/ <i>Cigarettes</i>	99 024	95 327
<b>Jumlah makanan/Total food</b>	<b>670 173</b>	<b>694 587</b>
<b>Bukan makanan/Non-food</b>		
Perumahan dan fasilitas rumah tangga/ <i>Housing and household facilities</i>	341 589	311 411
Aneka komoditas dan jasa/ <i>Goods and services</i>	118 921	108 408
Pakaian, alas kaki, dan tutup kepala/ <i>Clothing, footwear, and headgear</i>	48 835	40 512
Komoditas tahan lama/ <i>Durable goods</i>	50 453	59 692
Pajak, pungutan, dan asuransi/ <i>Taxes and insurance</i>	41 416	38 646
Keperluan pesta dan upacara/kenduri/ <i>Parties and ceremonies</i>	10 442	32 061
<b>Jumlah bukan makanan/Total non-food</b>	<b>611 655</b>	<b>590 730</b>
<b>Jumlah/Total</b>	<b>1 281 828</b>	<b>1 285 317</b>

Sumber/Source: BPS, Survei Sosial Ekonomi Nasional (Susenas) Maret/BPS-Statistics Indonesia, National Socioeconomic Survey March



**Tabel**  
**Table** 11.2

**Persentase Pengeluaran per Kapita Sebulan Menurut Kelompok Komoditas di Kabupaten Kuantan Singingi, 2020 dan 2022**  
**Percentage of Monthly Expenditure per Capita by Commodity Group in Kuantan Singingi Regency, 2020 and 2022**

<b>Kelompok Komoditas/Commodity Group</b>	<b>2021</b>	<b>2022</b>
(1)	(2)	(3)
<b>Makanan/Food</b>		
Padi-padian/ <i>Cereals</i>	5,95	5,71
Umbi-umbian/ <i>Tubers</i>	0,65	0,75
Ikan/udang/cumi/kerang/ <i>Fish/shrimp/common squid/shells</i>	5,39	6,05
Daging/ <i>Meat</i>	2,44	2,77
Telur dan susu/ <i>Eggs and milk</i>	2,60	2,70
Sayur-sayuran/ <i>Vegetables</i>	5,58	5,90
Kacang-kacangan/ <i>Legumes</i>	0,73	0,77
Buah-buahan/ <i>Fruits</i>	2,16	2,35
Minyak dan kelapa/ <i>Oil and coconut</i>	2,13	2,79
Bahan minuman/ <i>Beverage stuffs</i>	1,61	1,42
Bumbu-bumbuan/ <i>Spices</i>	1,04	1,03
Konsumsi lainnya/ <i>Miscellaneous food items</i>	0,82	0,95
Makanan dan minuman jadi/ <i>Prepared food and beverages</i>	13,47	13,44
Rokok/ <i>Cigarettes</i>	7,73	7,42
<b>Jumlah makanan/Total food</b>	<b>52,28</b>	<b>54,04</b>
<b>Bukan makanan/Non-food</b>		
Perumahan dan fasilitas rumah tangga/ <i>Housing and household facilities</i>	26,65	24,23
Aneka komoditas dan jasa/ <i>Goods and services</i>	9,28	8,43
Pakaian, alas kaki, dan tutup kepala/ <i>Clothing, footwear, and headgear</i>	3,81	3,15
Komoditas tahan lama/ <i>Durable goods</i>	3,94	4,64
Pajak, pungutan, dan asuransi/ <i>Taxes and insurance</i>	3,23	3,01
Keperluan pesta dan upacara/kenduri/ <i>Parties and ceremonies</i>	0,81	2,49
<b>Jumlah bukan makanan/Total non-food</b>	<b>47,72</b>	<b>45,96</b>
<b>Jumlah/Total</b>	<b>100,00</b>	<b>100,00</b>

Sumber/Source: BPS, Survei Sosial Ekonomi Nasional (Susenas) Maret/BPS-Statistics Indonesia, National Socioeconomic Survey March

# SISTEM NERACA REGIONAL

*System of Regional Accounts*

12



48

hingga

49

dari 100 bagian PDRB-ADHK Kabupaten Kuantan Singingi berasal dari lapangan usaha Pertanian, Kehutanan, dan Perikanan.

*48 to 49 percent of GRDP at Current Market Prices of Kuantan Singingi Regency come from Agriculture, Forestry, and Fishing industry.*

Sumber/Source: BPS Kabupaten Kuantan Singingi, Berbagai Sensus, Survei dan Sumber lain / BPS-Statistics of Kuantan Singingi Regency, Various Census, Survey, and Other Sources.



**PENJELASAN TEKNIS****TECHNICAL NOTES**

1. Penghitungan statistik neraca nasional mengikuti buku petunjuk yang diterbitkan oleh Perserikatan Bangsa Bangsa (PBB) dikenal sebagai Sistem Neraca Nasional (SNN). SNN adalah rekomendasi internasional tentang bagaimana menyusun ukuran aktivitas ekonomi yang sesuai dengan standar neraca baku yang didasarkan pada prinsip-prinsip ekonomi. Rekomendasi yang dimaksud dinyatakan dalam sekumpulan konsep, definisi, klasifikasi, dan aturan neraca yang disepakati secara internasional dalam mengukur indikator tertentu seperti Produk Domestik Bruto (PDB). Salah satu bentuk adaptasi pencatatan statistik nasional adalah melakukan perubahan tahun dasar PDB Indonesia dari tahun 2000 ke 2010. Perubahan tahun dasar PDB dilakukan seiring dengan mengadopsi rekomendasi PBB yang tertuang dalam Sistem Neraca Nasional 2008 (SNA 2008).
  2. Produk Domestik Bruto pada tingkat nasional serta Produk Domestik Regional Bruto (PDRB) pada tingkat regional (provinsi) menggambarkan kemampuan suatu wilayah untuk menciptakan nilai tambah pada suatu waktu tertentu. Untuk menyusun PDB
1. *The method used to estimate national accounts statistics is based on the standard guidelines formed by United Nation known as System of National Accounts (SNA). SNA is the internationally agreed standard set of recommendations on how to compile measures of economic activity in accordance with strict accounting conventions based on economic principles. The recommendations are expressed in term of a set of concepts, definitions, classifications and accounting rules that comprise the internationally agreed standard for measuring indicators such as Gross Domestic Product (GDP). One of the improvement in the national statistical system is to rebase GDP form base year 2000 to 2010 in order to capture current economic condition. It is in line with the United Nations (UN) recommendation on 2008 SNA.*
  2. *The basic measure of the value added arising from economic activity is known as Gross Domestic Product at the national level and Gross Regional Domestic Product (GRDP) at the regional level (provinces/regencies/municipalities). To compile*

maupun PDRB digunakan 2 pendekatan, yaitu lapangan usaha dan pengeluaran. Keduanya menyajikan komposisi data nilai tambah dirinci menurut sumber kegiatan ekonomi (lapangan usaha) dan menurut komponen penggunaannya. PDB maupun PDRB dari sisi lapangan usaha merupakan penjumlahan seluruh komponen nilai tambah bruto yang mampu diciptakan oleh sektor-sektor ekonomi atas berbagai aktivitas produksinya. Sedangkan dari sisi pengeluaran menjelaskan tentang penggunaan dari nilai tambah tersebut.

3. PDB menurut lapangan usaha mengalami perubahan klasifikasi dari 9 lapangan usaha menjadi 17 lapangan usaha. PDB menurut lapangan usaha dirinci menurut total nilai tambah dari seluruh sektor ekonomi yang mencakup lapangan usaha Pertanian, Kehutanan, dan Perikanan; Pertambangan dan Penggalian; Industri Pengolahan; Pengadaan Listrik dan Gas; Pengadaan Air, Pengelolaan Sampah, Limbah dan Daur Ulang; Konstruksi; Perdagangan Besar dan Eceran, Reparasi Mobil dan Sepeda Motor; Transportasi dan Pergudangan; Penyediaan Akomodasi dan Makan Minum; Informasi dan Komunikasi; Jasa Keuangan dan Asuransi; Real Estat; Jasa

*these statistics, two approaches have been used, i.e. "production approach" and "expenditure approach". The first approach is to measure value added produced by various kinds of economic activities, while the second approach is to measure final uses of the country's output. In other words, GDP/GRDP is the sum of total value added produced by all economic industries (activities) and the way of using it.*

3. *GDP by industry classification changes from 9 sectors to 17 industries. GDP by industry is classified by types of economic activities such as Agriculture, Forestry and Fishing; Mining and Quarrying; Manufacturing; Electricity and Gas; Water supply, Sewerage, Waste Management and Remediation Activities; Construction; Wholesale and Retail Trade; Repair of Motor Vehicles and Motorcycles; Transportation and Storage; Accommodation and Food Service Activities; Information and Communication; Financial and Insurance Activities; Real Estate Activities; Business Activities; Public Administration; Defence and Compulsory Social Security; Education; Human Health and*

Perusahaan; Administrasi Pemerintahan, Pertahanan dan Jaminan Sosial Wajib; Jasa Pendidikan; Jasa Kesehatan dan Kegiatan Sosial; dan Jasa lainnya.

*Social Work Activities; and Other Services Activities.*

4. PDB menurut pengeluaran mengalami perubahan klasifikasi dimana pengeluaran konsumsi Lembaga Non Profit yang Melayani Rumah Tangga (LNPR) yang sebelumnya termasuk bagian dari pengeluaran konsumsi rumah tangga menjadi komponen terpisah. Sehingga klasifikasi PDB menurut pengeluaran dirinci menjadi 7 komponen yaitu komponen pengeluaran konsumsi rumah tangga, pengeluaran konsumsi LNPR, pengeluaran konsumsi pemerintah, pembentukan modal tetap bruto, perubahan inventori, ekspor barang dan jasa, dan impor barang dan jasa.

4. *GDP by expenditure classification changes where consumption expenditure Non-profit Institutions Serving Households (NPISH) previously included as part of household consumption expenditure is taken out into separate component. So that, GDP by type of expenditures is classified into: household consumption expenditure, NPISH consumption expenditure, government consumption expenditure, gross fixed capital formation, changes in inventories, exports of goods and services, and imports of goods and services.*

5. Pengeluaran konsumsi rumah tangga mencakup berbagai pengeluaran konsumsi akhir rumah tangga atas barang dan jasa untuk memenuhi kebutuhan individu ataupun kelompok secara langsung. Pengeluaran rumah tangga di sini mencakup makanan dan minuman selain restoran; pakaian, alas kaki dan jasa perawatannya; perumahan dan perlengkapan rumah tangga; kesehatan dan pendidikan; transportasi dan komunikasi;

5. *Household consumption expenditures consist of expenditures incurred by households, which are used for both individual or collective needs. Household consumptions are classified into food and beverages other than restaurants; clothing, footwear, and related maintenance services; housing and household equipment; health and education; transport and communication; restaurants and hotels; and others.*

restoran dan hotel serta lainnya.

6. Pengeluaran Pemerintah terdiri dari Pengeluaran Konsumsi Individu dan Pengeluaran Konsumsi Kolektif. Barang dan jasa individu merupakan barang dan jasa privat, dimana ciri-ciri barang privat adalah a) Scarcity, yaitu ada kelangkaan/keterbatasan dalam jumlah; b) Excludable consumption, yaitu konsumsi suatu barang dapat dibatasi hanya pada mereka yang memenuhi persyaratan tertentu (biasanya harga); c) Rivalrous competition, yaitu konsumsi oleh satu konsumen akan mengurangi atau menghilangkan kesempatan pihak lain untuk melakukan hal serupa. Contoh barang dan jasa yang dihasilkan pemerintah dan tergolong sebagai barang dan jasa individu adalah jasa pelayanan kesehatan pemerintah di rumah sakit/puskesmas dan jasa pendidikan di sekolah/universitas negeri. Sedangkan barang dan jasa kolektif ekuivalen dengan barang publik yang memiliki ciri a) Non rivalry, yaitu penggunaan satu konsumen terhadap suatu barang tidak mengurangi kesempatan konsumen lain untuk juga mengkonsumsi barang tersebut; b) Non excludable, yaitu apabila suatu barang publik tersedia, maka tidak ada yang dapat menghalangi siapapun

6. *Government consumption expenditure consists of Individual Consumption Expenditure and Collective Consumption Expenditure. Individual goods and services are private goods and services, which the characteristics of private goods is a) Scarcity, that there is a scarcity/limited in number; b) Excludable consumption, the consumption of goods can be limited only to those who meet certain requirements (usually the price); c) Rivalrous competition, ie consumption by the consumer will reduce or eliminate the chance of another party to do so. Examples of goods and services produced by government and classified as goods and services of individuals is the government health services in hospitals/health centers and education services in schools/universities. Collective goods and services equivalent to public goods characterized by a) Non-rivalry, namely the use of a consumer for an item does not reduce the chance of another consumer to also consume goods; b) Non-excludable, i.e. when a public good available, then nothing can hinder anyone to benefit from the goods or in other words everyone has access to the goods. Examples of goods and services produced by government and classified as collective goods and services is carried military*

untuk memperoleh manfaat dari barang tersebut atau dengan kata lain setiap orang memiliki akses ke barang tersebut. Contoh barang dan jasa yang dihasilkan pemerintah dan tergolong sebagai barang dan jasa kolektif adalah jasa pertahanan yang dilakukan TNI dan keamanan yang dilakukan kepolisian.

*defense services and the police's security.*

7. Pembentukan Modal Tetap Bruto (PMTB) mencakup pengadaan, pembuatan, dan pembelian barang modal. Barang modal dimaksud adalah barang-barang yang digunakan untuk proses produksi, tahan lama atau yang mempunyai umur pemakaian lebih dari satu tahun seperti bangunan, mesin-mesin dan alat angkutan. Termasuk pula di sini perbaikan besar (berat) yang sifatnya memperpanjang umur atau mengubah bentuk atau kapasitas barang modal tersebut. Pengeluaran barang modal untuk keperluan militer juga dicakup sebagai PMTB. Klasifikasi komponen PMTB dibagi menjadi 6 sub komponen yaitu Konstruksi; Mesin dan Peralatan; Kendaraan; Peralatan Lainnya; Cultivated Biological Resources (CBR) dan Produk Kekayaan Intelektual.
7. *Gross Fixed Capital Formation (GFCF) includes procurement, manufacture, and the purchase of capital goods. Capital goods are goods which are used for the production process, durable or have a service life of more than one year such as buildings, machinery, and transportation equipment. Including here: huge improvement that are to extend the life or changing the shape or the capacity of the capital goods. Capital expenditures for military purposes are also covered as GFCF. GFCF component are classified into six sub-components: Construction; Machinery and Equipment; vehicle; Other equipment; Cultivated Biological Resources (CBR) and Intellectual Property Product.*
8. Ekspor barang dan jasa merupakan transaksi perdagangan barang dan jasa dari penduduk (residen) ke bukan penduduk (nonresiden).
8. *Exports of goods and services consist of transactions of goods and services from residents to non-residents. Imports of goods*



Impor barang dan jasa adalah transaksi perdagangan dari bukan penduduk ke penduduk. Ekspor atau impor barang terjadi pada saat terjadi perubahan hak kepemilikan barang antara penduduk dengan bukan penduduk (dengan atau tanpa perpindahan fisik barang tersebut). Pada PDB dengan tahun dasar 2010, ekspor dan impor barang dirinci menjadi nonmigas dan migas.

*and services consist of transaction of goods and services from non-residents to residents. Exports and imports of goods occur when there are changes in ownership of goods between residents and non-residents (with or without physical movements of goods across frontiers). On the GDP at 2010 basic year, exports and imports of goods specified into non oil and gas and oil and gas.*

9. Produk Domestik Bruto maupun agregat turunannya disajikan dalam 2 (dua) versi penilaian, yaitu atas dasar "harga berlaku" dan atas dasar "harga konstan". Disebut sebagai harga berlaku karena seluruh agregat dinilai dengan menggunakan harga pada tahun berjalan, sedangkan harga konstan penilaiannya didasarkan kepada harga satu tahun dasar tertentu, dalam publikasi ini digunakan harga tahun 2010.

9. *GDP and its aggregations are presented in two forms: at current market prices and at constant base year market prices. In presenting current market prices, all aggregates are valued at current market prices, while base year constant market prices are shown by valuing all aggregates at fixed base year prices. Year of 2010 is used as the base year in this publication.*

10. Laju pertumbuhan Produk Domestik Bruto diperoleh dari perhitungan PDB atas dasar harga konstan. Diperoleh dengan cara mengurangi nilai PDB pada tahun ke-n terhadap nilai pada tahun ke n-1 (tahun sebelumnya), dibagi dengan nilai pada tahun ke n-1, dikalikan dengan 100 persen. Laju pertumbuhan menunjukkan perkembangan

10. *Growth rate of Gross Domestic Product is derived from GDP at constant market prices. It is obtained by subtracting the value of GDP year n with the value of GDP year n-1, divided by the value of GDP year n-1 then multiplied by 100 percent. The growth rate of GDP explains the income growth during the given period.*

agregat pendapatan dari satu waktu tertentu terhadap waktu sebelumnya.

<https://kuansingkab.bps.go.id>

**ULASAN**

Pertumbuhan ekonomi Kabupaten Kuantan Singingi pada tahun 2022 adalah sebesar 4,71 persen. Pertumbuhan riil sektoral tertinggi dicapai oleh sektor pertambangan dan penggalian sebesar 21,39 persen, namun perannya terhadap PDRB hanya sebesar 7,60 persen. Sektor yang mengalami pertumbuhan paling rendah pada tahun 2022 adalah sektor pengadaan air, pengelolaan sampah, limbah, dan daur ulang yaitu sebesar 0,23 persen.

Sektor pertanian, kehutanan, dan perikanan pada tahun 2022 memberikan sumbangan tertinggi terhadap ekonomi Kabupaten Kuantan Singingi yaitu sebesar 48,58 persen, dengan laju pertumbuhan sebesar 2,90 persen. Sektor jasa perusahaan memberikan sumbangan paling rendah terhadap ekonomi Kabupaten Kuantan Singingi yaitu sebesar 0 persen.

**DESCRIPTION**

*Kuantan Singingi Regency's economic growth in 2022 is 4.71 percent. The highest real sector growth was achieved by the mining and quarrying sector at 21,39 percent, but its role in GDP was only 7.60 percent. The sector that experienced the lowest growth in 2022 was the water supply, sewerage, waste management, and remediation activities sector, which is 0.23 percent.*

*The agriculture, forestry, and fishing sector in 2022 provided the highest contribution to the economy of Kuantan Singingi Regency, which is 48.58 percent, with a growth rate of 2.90 percent. The business activities sector provided the lowest contribution to the economy of Kuantan Singingi Regency which is 0.00 percent.*

**Tabel**  
**Table** 12.1

**Produk Domestik Regional Bruto Atas Dasar Harga Berlaku Menurut Lapangan Usaha di Kabupaten Kuantan Singingi (miliar rupiah), 2018–2022**  
**Gross Regional Domestic Product at Current Market Prices by Industry in Kuantan Singingi Regency (billion rupiahs), 2018–2022**

	Lapangan Usaha/Industry	2018	2019	2020	2021 <sup>a</sup>	2022 <sup>xx</sup>
	(1)	(2)	(3)	(4)	(5)	(6)
A	Pertanian, Kehutanan, dan Perikanan/ <i>Agriculture, Forestry, and Fishing</i>	14 633,13	15 288,97	17 024,23	19 822,55	21 856,29
B	Pertambangan dan Penggalian/ <i>Mining and Quarrying</i>	1 599,36	1 552,94	1 393,83	1 735,66	3 420,85
C	Industri Pengolahan/ <i>Manufacturing</i>	8 603,07	8 923,08	9 329,54	10 791,83	12 435,47
D	Pengadaan Listrik dan Gas/ <i>Electricity and Gas</i>	16,03	17,48	18,62	19,64	24,22
E	Pengadaan Air; Pengelolaan Sampah, Limbah, dan Daur Ulang/ <i>Water Supply; Sewerage, Waste Management, and Remediation Activities</i>	6,31	6,44	6,48	6,79	6,82
F	Konstruksi/ <i>Construction</i>	2 500,73	2 748,92	2 670,67	2 908,34	3 348,77
G	Perdagangan Besar dan Eceran; Reparasi Mobil dan Sepeda Motor/ <i>Wholesale and Retail Trade; Repair of Motor Vehicles and Motorcycles</i>	1 242,79	1 351,52	1 256,88	1 408,77	1 649,39
H	Transportasi dan Pergudangan/ <i>Transportation and Storage</i>	153,74	168,35	165,90	179,42	228,49
I	Penyediaan Akomodasi dan Makan Minum/ <i>Accommodation and Food Service Activities</i>	73,97	79,39	73,23	80,01	92,52
J	Informasi dan Komunikasi/ <i>Information and Communication</i>	112,61	122,92	131,65	141,87	154,38

Lanjutan Tabel/Continued Table 12.1

	Lapangan Usaha/Industry	2018	2019	2020	2021 <sup>x</sup>	2022 <sup>xx</sup>
	(1)	(2)	(3)	(4)	(5)	(6)
K	Jasa Keuangan dan Asuransi/ Financial and Insurance Activities	179,87	182,67	186,30	206,60	237,70
L	Real Estat/Real Estate Activities	234,59	248,74	252,11	262,65	285,38
M,N	Jasa Perusahaan/Business Activities	0,31	0,33	0,27	0,28	0,33
O	Administrasi Pemerintahan, Pertahanan, dan Jaminan Sosial Wajib/Public Administration and Defence; Compulsory Social Security	714,96	752,46	762,73	767,83	781,01
P	Jasa Pendidikan/Education	184,20	197,76	205,91	215,90	227,44
Q	Jasa Kesehatan dan Kegiatan Sosial/Human Health and Social Work Activities	55,91	62,92	70,66	80,05	83,60
R,S,T,U	Jasa Lainnya/Other Services Activities	152,04	165,05	134,55	141,17	161,82
<b>Produk Domestik Regional Bruto/Gross Regional Domestic Product</b>		<b>30 463,63</b>	<b>31 869,96</b>	<b>33 683,57</b>	<b>38 769,36</b>	<b>44 994,48</b>

Catatan/Note: <sup>x</sup>Angka Sementara/ Preliminary figures <sup>xx</sup>Angka Sangat Sementara/ Very preliminary figures

Sumber/Source: BPS Kabupaten Kuantan Singingi, Berbagai Sensus, Survei dan Sumber lain / BPS-Statistics of Kuantan Singingi Regency, Various Census, Survey, and Other Sources.

**Tabel**  
**Table** 12.2

**Produk Domestik Regional Bruto Atas Dasar Harga Konstan 2010 Menurut Lapangan Usaha di Kabupaten Kuantan Singingi (miliar rupiah), 2018–2022**  
**Gross Regional Domestic Product at 2010 Constant Market Prices by Industry in Kuantan Singingi Regency (billion rupiahs), 2018–2022**

	Lapangan Usaha/Industry	2018	2019	2020	2021 <sup>x</sup>	2022 <sup>xx</sup>
	(1)	(2)	(3)	(4)	(5)	(6)
A	Pertanian, Kehutanan, dan Perikanan/ <i>Agriculture, Forestry, and Fishing</i>	10 912,69	11 354,43	11 761,72	12 256,95	12 612,01
B	Pertambangan dan Penggalian/ <i>Mining and Quarrying</i>	1 037,20	1 017,62	987,41	890,00	1 080,39
C	Industri Pengolahan/ <i>Manufacturing</i>	6 967,59	7 383,34	7 412,10	7 713,56	8 044,11
D	Pengadaan Listrik dan Gas/ <i>Electricity and Gas</i>	9,08	9,37	9,81	10,41	12,47
E	Pengadaan Air; Pengelolaan Sampah, Limbah, dan Daur Ulang/ <i>Water Supply; Sewerage, Waste Management, and Remediation Activities</i>	4,61	4,68	4,70	4,93	4,94
F	Konstruksi/ <i>Construction</i>	1 523,80	1 629,25	1 576,95	1 648,23	1 767,06
G	Perdagangan Besar dan Eceran; Reparasi Mobil dan Sepeda Motor/ <i>Wholesale and Retail Trade; Repair of Motor Vehicles and Motorcycles</i>	801,76	840,72	752,45	835,12	935,03
H	Transportasi dan Pergudangan/ <i>Transportation and Storage</i>	101,11	105,29	98,20	103,54	123,77
I	Penyediaan Akomodasi dan Makan Minum/ <i>Accommodation and Food Service Activities</i>	45,22	47,53	43,14	46,34	51,22
J	Informasi dan Komunikasi/ <i>Information and Communication</i>	88,84	94,94	101,82	109,26	116,66

Lanjutan Tabel/*Continued Table 12.2*

Lapangan Usaha/ <i>Industry</i>		2018	2019	2020	2021 <sup>x</sup>	2022 <sup>xx</sup>
(1)		(2)	(3)	(4)	(5)	(6)
K	Jasa Keuangan dan Asuransi/ <i>Financial and Insurance Activities</i>	121,40	121,49	124,29	130,54	137,00
L	Real Estat/ <i>Real Estate Activities</i>	155,17	161,81	163,43	168,48	176,92
M,N	Jasa Perusahaan/ <i>Business Activities</i>	0,21	0,22	0,18	0,18	0,20
O	Administrasi Pemerintahan, Pertahanan, dan Jaminan Sosial Wajib/ <i>Public Administration and Defence; Compulsory Social Security</i>	550,19	566,48	556,51	555,56	559,45
P	Jasa Pendidikan/ <i>Education</i>	121,13	127,15	129,51	134,82	140,07
Q	Jasa Kesehatan dan Kegiatan Sosial/ <i>Human Health and Social Work Activities</i>	36,92	40,00	43,89	49,20	50,37
R,S,T,U	Jasa Lainnya/ <i>Other Services Activities</i>	102,19	109,26	86,94	90,52	102,04
<b>Produk Domestik Regional Bruto/<i>Gross Regional Domestic Product</i></b>		<b>22 579,12</b>	<b>23 613,56</b>	<b>23 853,04</b>	<b>24 747,63</b>	<b>25 913,73</b>

Catatan/Note: <sup>x</sup>Angka Sementara/ *Preliminary figures* <sup>xx</sup>Angka Sangat Sementara/ *Very preliminary figures*

Sumber/Source: BPS Kabupaten Kuantan Singingi, Berbagai Sensus, Survei dan Sumber lain / *BPS-Statistics of Kuantan Singingi  
Regency, Various Census, Survey, and Other Sources.*

**Tabel**  
**Table** 12.3

**Distribusi Persentase Produk Domestik Regional Bruto Atas Dasar Harga Berlaku Menurut Lapangan Usaha di Kabupaten Kuantan Singingi, 2018–2022**  
**Percentage Distribution of Gross Regional Domestic Product at Current Market Prices by Industry in Kuantan Singingi Regency, 2018–2022**

Lapangan Usaha/Industry	2018	2019	2020	2021 <sup>x</sup>	2022 <sup>xx</sup>
(1)	(2)	(3)	(4)	(5)	(6)
A Pertanian, Kehutanan, dan Perikanan/ <i>Agriculture, Forestry, and Fishing</i>	48,03	47,97	50,54	51,13	48,58
B Pertambangan dan Penggalian/ <i>Mining and Quarrying</i>	5,25	4,87	4,14	4,48	7,60
C Industri Pengolahan/ <i>Manufacturing</i>	28,24	28,00	27,70	27,84	27,64
D Pengadaan Listrik dan Gas/ <i>Electricity and Gas</i>	0,05	0,05	0,06	0,05	0,05
E Pengadaan Air; Pengelolaan Sampah, Limbah, dan Daur Ulang/ <i>Water Supply; Sewerage, Waste Management, and Remediation Activities</i>	0,02	0,02	0,02	0,02	0,02
F Konstruksi/ <i>Construction</i>	8,21	8,63	7,93	7,50	7,44
G Perdagangan Besar dan Eceran; Reparasi Mobil dan Sepeda Motor/ <i>Wholesale and Retail Trade; Repair of Motor Vehicles and Motorcycles</i>	4,08	4,24	3,73	3,63	3,67
H Transportasi dan Pergudangan/ <i>Transportation and Storage</i>	0,50	0,53	0,49	0,46	0,51
I Penyediaan Akomodasi dan Makan Minum/ <i>Accommodation and Food Service Activities</i>	0,24	0,25	0,22	0,21	0,21
J Informasi dan Komunikasi/ <i>Information and Communication</i>	0,37	0,39	0,39	0,37	0,34
K Jasa Keuangan dan Asuransi/ <i>Financial and Insurance Activities</i>	0,59	0,57	0,55	0,53	0,53



Lanjutan Tabel/*Continued Table 12.3*

Lapangan Usaha/ <i>Industry</i>		2018	2019	2020	2021 <sup>x</sup>	2022 <sup>xx</sup>
(1)		(2)	(3)	(4)	(5)	(6)
L	Real Estat/ <i>Real Estate Activities</i>	0,77	0,78	0,75	0,68	0,63
M,N	Jasa Perusahaan/ <i>Business Activities</i>	0,00	0,00	0,00	0,00	0,00
O	Administrasi Pemerintahan, Pertahanan, dan Jaminan Sosial Wajib/ <i>Public Administration and Defence; Compulsory Social Security</i>	2,35	2,36	2,26	1,98	1,74
P	Jasa Pendidikan/ <i>Education</i>	0,60	0,62	0,61	0,56	0,51
Q	Jasa Kesehatan dan Kegiatan Sosial/ <i>Human Health and Social Work Activities</i>	0,18	0,20	0,21	0,21	0,19
R,S,T,U	Jasa Lainnya/ <i>Other Services Activities</i>	0,50	0,52	0,40	0,36	0,36
<b>Produk Domestik Regional Bruto/<i>Gross Regional Domestic Product</i></b>		100,00	100,00	100,00	100,00	100,00

Catatan/*Note*: <sup>x</sup>Angka Sementara/ *Preliminary figures* <sup>xx</sup>Angka Sangat Sementara/ *Very preliminary figures*  
 Sumber/*Source*: BPS Kabupaten Kuantan Singingi, Berbagai Sensus, Survei dan Sumber lain / *BPS-Statistics of Kuantan Singingi Regency, Various Census, Survey, and Other Sources.*

**Tabel**  
**Table** 12.4**Laju Pertumbuhan Produk Domestik Regional Bruto Atas Dasar Harga Konstan 2010 Menurut Lapangan Usaha di Kabupaten Kuantan Singingi (persen), 2017–2022**  
**Growth Rate of Gross Regional Domestic Product at 2010 Constant Market Prices by Industry in Kuantan Singingi Regency (percent), 2017–2022**

	Lapangan Usaha/Industry	2017	2018	2019	2020 <sup>x</sup>	2022 <sup>xx</sup>
	(1)	(2)	(3)	(4)	(5)	(6)
A	Pertanian, Kehutanan, dan Perikanan/ <i>Agriculture, Forestry, and Fishing</i>	4,15	4,05	3,59	4,21	2,90
B	Pertambangan dan Penggalian/ <i>Mining and Quarrying</i>	4,24	-1,89	-2,97	-9,87	21,39
C	Industri Pengolahan/ <i>Manufacturing</i>	5,90	5,97	0,39	4,07	4,29
D	Pengadaan Listrik dan Gas/ <i>Electricity and Gas</i>	5,03	3,22	4,72	6,02	19,81
E	Pengadaan Air; Pengelolaan Sampah, Limbah, dan Daur Ulang/ <i>Water Supply; Sewerage, Waste Management, and Remediation Activities</i>	-0,21	1,51	0,43	4,89	0,23
F	Konstruksi/ <i>Construction</i>	4,46	6,92	-3,21	4,52	7,21
G	Perdagangan Besar dan Eceran; Reparasi Mobil dan Sepeda Motor/ <i>Wholesale and Retail Trade; Repair of Motor Vehicles and Motorcycles</i>	5,27	4,86	-10,50	10,99	11,96
H	Transportasi dan Pergudangan/ <i>Transportation and Storage</i>	3,55	4,13	-6,74	5,44	19,54
I	Penyediaan Akomodasi dan Makan Minum/ <i>Accommodation and Food Service Activities</i>	4,44	5,11	-9,24	7,43	10,53
J	Informasi dan Komunikasi/ <i>Information and Communication</i>	5,56	6,87	7,24	7,31	6,77

Lanjutan Tabel/Continued Table 12.4

	Lapangan Usaha/Industry	2017	2018	2019	2020 <sup>x</sup>	2022 <sup>xx</sup>
	(1)	(2)	(3)	(4)	(5)	(6)
K	Jasa Keuangan dan Asuransi/ Financial and Insurance Activities	4,50	0,07	2,31	5,02	4,95
L	Real Estat/Real Estate Activities	3,78	4,28	1,00	3,09	5,01
M,N	Jasa Perusahaan/Business Activities	4,19	2,86	-20,45	1,48	12,68
O	Administrasi Pemerintahan, Pertahanan, dan Jaminan Sosial Wajib/Public Administration and Defence; Compulsory Social Security	0,07	2,96	-1,76	-0,17	0,70
P	Jasa Pendidikan/Education	3,54	4,97	1,86	4,10	3,89
Q	Jasa Kesehatan dan Kegiatan Sosial/Human Health and Social Work Activities	5,42	8,35	9,72	12,10	2,38
R,S,T,U	Jasa Lainnya/Other Services Activities	6,88	6,92	-20,43	4,12	12,73
	<b>Produk Domestik Regional Bruto/Gross Regional Domestic Product</b>	<b>4,66</b>	<b>4,58</b>	<b>1,01</b>	<b>3,75</b>	<b>4,71</b>

Catatan/Note: <sup>x</sup>Angka Sementara/ Preliminary figures <sup>xx</sup>Angka Sangat Sementara/ Very preliminary figures

Sumber/Source: BPS Kabupaten Kuantan Singingi, Berbagai Sensus, Survei dan Sumber lain / BPS-Statistics of Kuantan Singingi Regency, Various Census, Survey, and Other Sources.

**Tabel**  
**Table** 12.5**Produk Domestik Regional Bruto Atas Dasar Harga Berlaku Menurut Jenis Pengeluaran di Kabupaten Kuantan Singingi (miliar rupiah), 2018–2022**  
**Gross Regional Domestic Product at Current Market Prices by Type of Expenditure in Kuantan Singingi Regency (billion rupiahs), 2018–2022**

<b>Jenis Pengeluaran</b> <b>Type of Expenditure</b>	<b>2018</b>	<b>2019</b>	<b>2020</b>	<b>2021*</b>	<b>2022**</b>
(1)	(2)	(3)	(4)	(5)	(6)
Pengeluaran Konsumsi Rumah Tangga <i>Household Consumption Expenditure</i>	13 569,60	14 309,96	14 524,55	15 774,88	17 378,42
Pengeluaran Konsumsi LNPRT <i>NPISH Consumption Expenditure</i>	156,71	176,61	182,80	174,47	189,42
Pengeluaran Konsumsi Pemerintah <i>Government Consumption Expenditure</i>	1 424,87	1 564,57	1 442,84	1 355,97	1 372,80
Pembentukan Modal Tetap Bruto <i>Gross Fixed Capital Formation</i>	14 745,59	15 656,03	15 557,28	16 399,94	18 155,15
Perubahan Inventori <i>Changes in Inventories</i>	-33,26	89,72	153,47	19,01	9,17
Net Ekspor Barang dan Jasa/ <i>Net Exports of Goods and Services</i>	600,11	73,08	1 822,65	5 045,09	7 889,52
<b>Produk Domestik Regional Bruto/ Gross Regional Domestic Product</b>	<b>30 463,63</b>	<b>31 869,96</b>	<b>33 683,57</b>	<b>38 769,36</b>	<b>44 994,48</b>

Catatan/Note: \*Angka Sementara/ Preliminary figures \*\*Angka Sangat Sementara/ Very preliminary figures

Sumber/Source: BPS Kabupaten Kuantan Singingi, Berbagai Sensus, Survei dan Sumber lain / BPS-Statistics of Kuantan Singingi Regency, Various Census, Survey, and Other Sources.

**Tabel**  
**Table** 12.6

**Produk Domestik Regional Bruto Atas Dasar Harga Konstan 2010 Menurut Jenis Pengeluaran di Kabupaten Kuantan Singingi (miliar rupiah), 2018–2022**  
**Gross Regional Domestic Product at 2010 Constant Market Prices by Type of Expenditure in Kuantan Singingi Regency (billion rupiahs), 2018–2022**

<b>Jenis Pengeluaran</b> <b>Type of Expenditure</b>	<b>2018</b>	<b>2019</b>	<b>2020</b>	<b>2021*</b>	<b>2022**</b>
(1)	(2)	(3)	(4)	(5)	(6)
Pengeluaran Konsumsi Rumah Tangga <i>Household Consumption Expenditure</i>	8 437,34	8 698,39	8 646,37	9 078,56	9 482,92
Pengeluaran Konsumsi LNPRT <i>NPISH Consumption Expenditure</i>	101,34	111,75	113,51	106,69	110,12
Pengeluaran Konsumsi Pemerintah <i>Government Consumption Expenditure</i>	860,88	871,47	785,98	738,58	739,47
Pembentukan Modal Tetap Bruto <i>Gross Fixed Capital Formation</i>	8 463,08	8 741,47	8 620,67	8 718,51	9 148,16
Perubahan Inventori <i>Changes in Inventories</i>	-6,68	42,16	63,84	11,52	5,31
Net Ekspor Barang dan Jasa/ <i>Net Exports of Goods and Services</i>	4 723,15	5 148,32	5 622,67	6 093,77	6 427,74
<b>Produk Domestik Regional Bruto/Gross Regional Domestic Product</b>	<b>22 579,12</b>	<b>23 613,56</b>	<b>23 853,04</b>	<b>24 747,63</b>	<b>25 913,73</b>

Catatan/Note: \*Angka Sementara/ *Preliminary figures* \*\*Angka Sangat Sementara/ *Very preliminary figures*

Sumber/Source: BPS Kabupaten Kuantan Singingi, Berbagai Sensus, Survei dan Sumber lain / *BPS-Statistics of Kuantan Singingi Regency, Various Census, Survey, and Other Sources.*

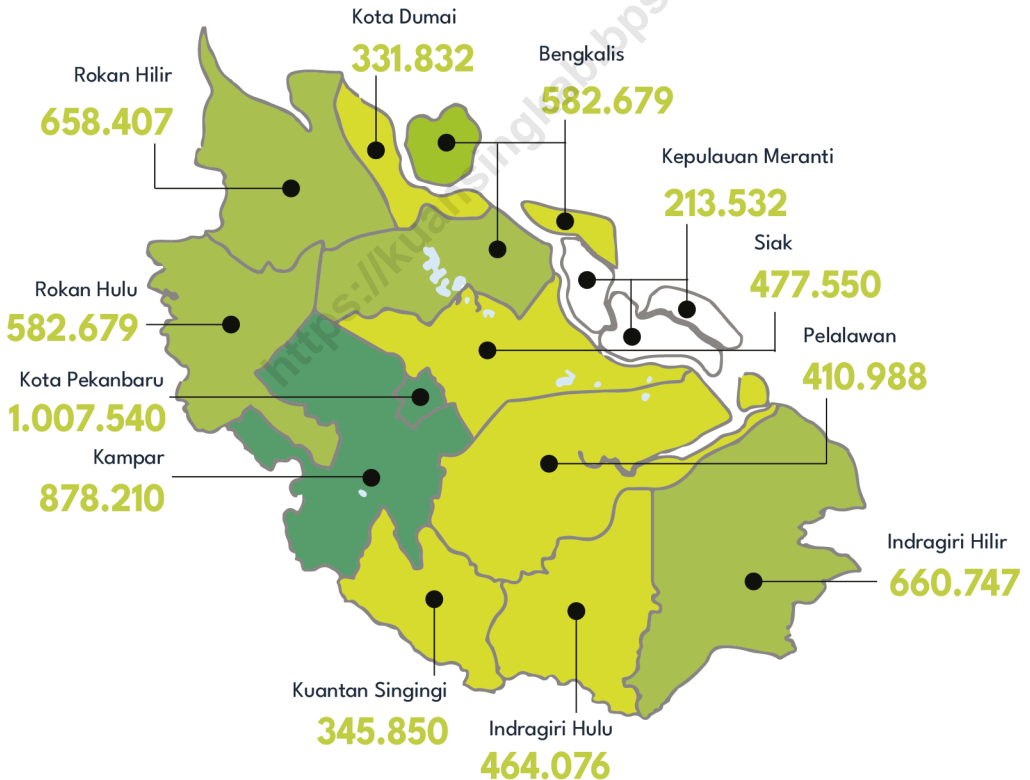
# PERBANDINGAN ANTAR KABUPATEN/KOTA

*Regency/Municipal Comparison*

13

## Jumlah Penduduk Menurut Kabupaten/Kota di Provinsi Riau 2022

*Population by Regency/Municipality in Riau Province 2022*



Sumber/Source: BPS dan Kementerian Dalam Negeri/BPS-Statistics Indonesia and Ministry of Home Affairs.



**ULASAN**

Pada tahun 2022 jumlah penduduk Provinsi Riau tercatat sebanyak 6.614,38 ribu jiwa. Kabupaten/kota yang memiliki jumlah penduduk terbanyak di Provinsi Riau adalah Kota Pekanbaru dengan penduduk sebanyak 1.007,54 ribu jiwa diikuti Kabupaten Kampar sebanyak 878,21 ribu jiwa dan Kabupaten Indragiri Hilir sebanyak 660,747 ribu jiwa. Kabupaten/kota dengan penduduk paling sedikit adalah Kabupaten Kepulauan Meranti sebanyak 213,53 ribu jiwa.

Persentase penduduk miskin di Provinsi Riau pada tahun 2022 yaitu 6,78 persen dengan penduduk miskin terbanyak terdapat di Kabupaten Kepulauan Meranti sebanyak 23,84 persen dan terendah terdapat di Kota Pekanbaru sebanyak 3,06 persen.

Indeks Pembangunan Manusia (IPM) di Provinsi Riau pada tahun 2022 yaitu sebesar 73,52 dengan IPM tertinggi adalah Kota Pekanbaru sebesar 82,06. Sedangkan IPM terendah adalah Kabupaten Kepulauan Meranti sebesar 66,52.

**DESCRIPTION**

*In 2022 the population of Riau Province was recorded at 6,614.38 thousands people. The regency/city with the largest population in Riau Province is Pekanbaru City with a population of 1,007.54 thousands followed by Kampar Regency as many as 878.21 people and Indragiri Hilir Regency as many as 660,747 thousands people. The regency/city with the least population is Kepulauan Meranti Regency with 213.53 thousands people.*

*The percentage of poor people in Riau Province in 2022 is 7.12 percent with the highest poor people percentage in Kepulauan Meranti Regency as many as 23.84 persen and the lowest poor people percentage in Pekanbaru City as many as 3.06 percent.*

*The Human Development Index (HDI) in Riau Province in 2022 is 73.52 with the highest HDI being Pekanbaru City at 82.06 while the lowest HDI is Kepulauan Meranti Regency at 66.52.*



**Tabel 13.1** Jumlah Penduduk Menurut Kabupaten/Kota di Provinsi Riau (ribu), 2018–2022  
**Table 13.1** Population by Regency/Municipality in Riau Province (thousand), 2018–2022

Kabupaten/Kota Regency/Municipality	2018	2019	2020	2021	2022
(1)	(2)	(3)	(4)	(5)	(6)
1. Kuantan Singingi	324,41	327,32	334,94	339,89	345,85
2. Indragiri Hulu	433,93	441,79	444,55	453,24	464,08
3. Indragiri Hilir	731,40	740,60	654,91	658,03	660,75
4. Pelalawan	460,78	483,62	390,05	399,26	410,99
5. Siak	477,67	490,00	457,94	466,68	477,55
6. Kampar	851,84	871,12	841,33	857,75	878,21
7. Rokan Hulu	666,41	692,12	561,39	570,95	582,68
8. Bengkalis	566,23	573,00	565,57	573,50	582,97
9. Rokan Hilir	697,22	714,50	637,16	646,79	658,41
10. Kep. Meranti	184,37	185,52	206,12	209,46	213,53
11. Pekanbaru	1 117,36	1 143,36	983,36	994,59	1 007,54
12. Dumai	303,29	308,81	316,78	323,45	331,83
<b>Riau</b>	<b>6 814,91</b>	<b>6 971,75</b>	<b>6 394,09</b>	<b>6 493,60</b>	<b>6 614,38</b>

Catatan/Note: <sup>1</sup>Data dari Hasil Proyeksi Penduduk Indonesia 2010–2020 (Pertengahan tahun/Juni)/ Data from the result of Indonesia Population Projection 2010–2020 (mid year/June)  
<sup>2</sup>Hasil SP2020 (September)/The result of the 2020 Population Census (September)  
<sup>3</sup>Hasil Proyeksi Penduduk Interim 2020–2023 (Pertengahan tahun/Juni)/ The result of Interim Population Projection 2020–2023 (mid year/June)

Sumber/Source: BPS dan Kementerian Dalam Negeri/BPS-Statistics Indonesia and Ministry of Home Affairs

**Tabel**  
**Table** 13.2

**Laju Pertumbuhan Produk Domestik Regional Bruto Atas Dasar Harga Konstan 2010 Menurut Kabupaten/Kota di Provinsi Riau (persen), 2018–2022**  
**Rate of Growth of Gross Regional Domestic Products at 2010 Constant Market Prices by Regency/Municipality in Riau Province (percent), 2018–2022**

Kabupaten/Kota Regency/Municipality	2018	2019	2020	2021*	2022**
(1)	(2)	(3)	(4)	(5)	(6)
1. Kuantan Singingi	4,66	4,58	1,01	3,75	4,71
2. Indragiri Hulu	3,49	3,78	- 0,12	4,26	4,63
3. Indragiri Hilir	3,61	4,15	0,43	4,46	5,31
4. Pelalawan	3,63	3,88	2,25	4,07	4,39
5. Siak	1,09	1,47	- 0,10	2,31	3,78
6. Kampar	1,91	3,86	- 0,90	3,45	4,83
7. Rokan Hulu	4,18	4,92	1,52	4,98	5,02
8. Bengkalis	- 1,69	- 1,89	- 3,30	0,51	2,22
9. Rokan Hilir	- 0,28	0,65	- 0,99	1,63	2,64
10. Kep. Meranti	4,03	2,64	0,43	2,56	3,17
11. Pekanbaru	5,39	5,99	- 4,41	5,24	6,78
12. Dumai	5,34	5,60	- 1,04	5,98	6,36
<b>Riau</b>	<b>2,35</b>	<b>2,81</b>	<b>- 1,13</b>	<b>3,36</b>	<b>4,55</b>

Catatan/Note: \*Angka Sementara/ Preliminary figures \*\*Angka Sangat Sementara/ Very preliminary figures

Sumber/Source: BPS Kabupaten Kuantan Singingi, Berbagai Sensus, Survei dan Sumber lain / BPS-Statistics of Kuantan Singingi Regency, Various Census, Survey, and Other Sources.

**Tabel**  
**Table** 13.3

**Jumlah Penduduk Miskin Menurut Kabupaten/Kota di  
Provinsi Riau (ribu), 2018–2022**  
**Number of Poor Population by Regency/Municipality in Riau  
Province (ribu), 2018–2022**

Kabupaten/Kota Regency/Municipality		2018	2019	2020	2021	2022
(1)	(2)	(3)	(4)	(5)	(6)	
1.	Kuantan Singingi	32,10	31,22	29,34	28,90	26,61
2.	Indragiri Hulu	27,22	26,66	26,66	27,35	27,46
3.	Indragiri Hilir	51,42	48,29	44,29	44,61	43,22
4.	Pelalawan	44,29	45,98	45,88	49,30	47,84
5.	Siak	25,81	24,49	25,38	25,77	25,71
6.	Kampar	69,32	66,81	65,30	68,74	63,55
7.	Rokan Hulu	72,28	72,21	73,35	74,73	73,81
8.	Bengkalis	35,11	35,83	36,96	37,66	36,03
9.	Rokan Hilir	48,92	49,80	48,85	51,97	49,59
10.	Kep. Meranti	51,17	49,89	47,10	48,50	45,25
11.	Pekanbaru	31,62	28,60	30,40	32,73	35,96
12.	Dumai	11,19	10,95	9,88	10,57	10,00
<b>Riau</b>		<b>500,44</b>	<b>490,72</b>	<b>483,39</b>	<b>500,81</b>	<b>485,03</b>

Sumber/Source: BPS, Survei Sosial Ekonomi Nasional (Susenas) Maret/BPS-Statistics Indonesia, National Socioeconomic Survey March

**Tabel**  
**Table** 13.4**Persentase Penduduk Miskin Menurut Kabupaten/Kota di  
Provinsi Riau, 2018–2022**  
*Percentage of Poor Population by Regency/Municipality in  
Riau Province, 2018–2022*

Kabupaten/Kota Regency/Municipality		2018	2019	2020	2021	2022
(1)		(2)	(3)	(4)	(5)	(6)
1.	Kuantan Singingi	9,92	9,56	8,91	8,97	8,24
2.	Indragiri Hulu	6,30	6,06	5,96	6,18	6,14
3.	Indragiri Hilir	7,05	6,54	5,93	6,18	5,98
4.	Pelalawan	9,73	9,62	9,16	9,63	8,97
5.	Siak	5,44	5,03	5,09	5,18	5,07
6.	Kampar	8,18	7,71	7,38	7,82	7,12
7.	Rokan Hulu	10,95	10,53	10,31	10,40	9,95
8.	Bengkalis	6,22	6,27	6,40	6,64	6,32
9.	Rokan Hilir	7,06	7,01	6,72	7,18	6,73
10.	Kep. Meranti	27,79	26,93	25,28	25,68	23,84
11.	Pekanbaru	2,85	2,52	2,62	2,83	3,06
12.	Dumai	3,71	3,56	3,16	3,42	3,20
<b>Riau</b>		<b>7,39</b>	<b>7,08</b>	<b>6,82</b>	<b>7,12</b>	<b>6,78</b>

Sumber/Source: BPS, Survei Sosial Ekonomi Nasional (Susenas) Maret/BPS-Statistics Indonesia, National Socioeconomic Survey March

**Tabel**  
**Table** 13.5

**Indeks Pembangunan Manusia Menurut Kabupaten/Kota  
di Provinsi Riau, 2018–2022**  
*Human Development Indeks by Regency/Municipality in  
Riau Province, 2018–2022*

Kabupaten/Kota Regency/Municipality	IPM/HDI				
	2018	2019	2020	2021	2022
(1)	(2)	(3)	(4)	(5)	(6)
1. Kuantan Singingi	69,96	70,78	70,31	70,60	71,09
2. Indragiri Hulu	69,66	70,05	69,83	70,01	70,46
3. Indragiri Hilir	66,51	66,84	66,54	66,63	67,37
4. Pelalawan	71,44	71,85	71,56	72,08	72,93
5. Siak	73,73	74,07	73,68	73,98	74,5
6. Kampar	72,50	73,15	72,83	73,02	73,84
7. Rokan Hulu	69,36	69,93	69,38	69,67	70,31
8. Bengkalis	72,94	73,44	73,46	73,58	74,38
9. Rokan Hilir	68,73	69,40	68,93	69,34	70,1
10. Kep. Meranti	65,23	65,93	65,50	65,7	66,52
11. Pekanbaru	80,66	81,35	81,32	81,58	82,06
12. Dumai	74,06	74,64	74,40	74,75	75,26
<b>Riau</b>	<b>72,44</b>	<b>73,00</b>	<b>72,71</b>	<b>72,94</b>	<b>73,52</b>

Sumber/Source: Badan Pusat Statistik Provinsi Riau / BPS – Statistics of Riau Province

**Tabel**  
**Table** 13.6**Tingkat Pengangguran Terbuka Menurut Kabupaten/Kota  
Se-Provinsi Riau, 2018–2022**  
**Unemployment Rate by Regency/Municipality in Riau  
Province, 2018–2022**

Kabupaten/Kota Regency/Municipality	Tingkat Pengangguran Terbuka (TPT) Unemployment Rate				
	2018	2019	2020	2021	2022
(1)	(2)	(3)	(4)	(5)	(6)
1. Kuantan Singingi	5,79	4,82	5,21	2,06	2,66
2. Indragiri Hulu	4,53	4,79	4,91	3,32	2,53
3. Indragiri Hilir	3,96	4,55	4,35	2,66	1,50
4. Pelalawan	5,12	4,67	5,99	2,34	2,73
5. Siak	4,06	4,13	5,80	4,34	6,11
6. Kampar	5,19	5,65	6,15	4,27	3,62
7. Rokan Hulu	5,23	4,51	4,42	2,25	3,62
8. Bengkalis	9,76	9,28	9,31	6,63	7,18
9. Rokan Hilir	5,82	4,79	4,80	3,25	4,55
10. Kep. Meranti	6,47	5,93	7,94	4,43	5,50
11. Pekanbaru	8,11	7,74	8,56	8,29	6,40
12. Dumai	5,87	6,30	8,19	6,29	5,38
<b>Riau</b>	<b>5,98</b>	<b>5,76</b>	<b>6,32</b>	<b>4,42</b>	<b>4,37</b>

Sumber/Source: BPS, Survei Angkatan Kerja Nasional (Sakernas) Agustus / BPS-Statistics Indonesia, August National Labour Force Survey



**ST 2023**

**SENSUS PERTANIAN**

**BerAKHLAK**

Berorientasi Pelayanan Akuntabel Kompeten  
Harmonis Loyal Adaptif Kolaboratif

**DATA**  
**MENCERDASKAN BANGSA**  
*Enlighten The Nation*



**BADAN PUSAT STATISTIK**  
**KABUPATEN KUANTAN SINGINGI**  
**BPS-Statistics of Kuantan Singingi Regency**

Jl. Roesdi S. Abrus No.12 Teluk Kuantan RIAU,  
Telp (62-760) 21190 Faks (62-760) 21190,  
Homepage: <https://kuansingkab.bps.go.id>, E-mail: [bps1401@bps.go.id](mailto:bps1401@bps.go.id)

ISSN 2355-4460



9 772355 446000