

Kabupaten PASAMAN BARAT DALAM ANGKA

Pasaman Barat Regency in Figure

20
23



**BADAN PUSAT STATISTIK
KABUPATEN PASAMAN BARAT**
BPS-Statistics of Pasaman Barat Regency

Kabupaten PASAMAN BARAT DALAM ANGKA

Pasaman Barat Regency in Figure

20
23

pasamanbaratkab.bps.go.id



KABUPATEN PASAMAN BARAT DALAM ANGKA
Pasaman Barat Regency in Figures
2023

ISSN: 2654-962X

No. Publikasi/*Publication Number*: 13120.2303

Katalog /*Catalog*: 1102001.1312

Ukuran Buku/*Book Size*: 14,8 cm x 21 cm

Jumlah Halaman/*Number of Pages* : .xlviii+ 406 halaman/*pages*

Naskah/*Manuscript*:

BPS Kabupaten Pasaman Barat

BPS-Statistics of Pasaman Barat Regency

Penyunting/*Editor*:

BPS Kabupaten Pasaman Barat

BPS-Statistics of Pasaman Barat Regency

Gambar Kover/*Cover Design*:

BPS Kabupaten Pasaman Barat

BPS-Statistics of Pasaman Barat Regency

Ilustrasi Kover/*Cover Illustration*:

Icon Pasaman Barat/*Pasaman Barat Icon*

Diterbitkan oleh/*Published by*:

©**BPS Kabupaten Pasaman Barat** / *BPS-Statistics of Pasaman Barat Regency*

Dicetak oleh/*Printed by*:

CV ADYTA

Dilarang mengumumkan, mendistribusikan, mengomunikasikan, dan/atau menggandakan sebagian atau seluruh isi buku ini untuk tujuan komersil tanpa izin tertulis dari Badan Pusat Statistik Kabupaten Pasaman Barat (UU No.28 Tahun 2014 Tentang Hak Cipta Pasal 43 huruf b).

Prohibited to announce, distribute, communicate, and/or copy part or all of this book for commercial purpose without permission from BPS-Statistics of Pasaman Barat Regency (Law No. 28 Year 2014 About Copyright Article 43 letter b)

TIM PENYUSUN/TEAM MEMBERS

Pengarah/Director

Bambang Suryanggono, S.ST, M.Ec. Dev

Penanggung Jawab/Persons in Charge

Bambang Suryanggono, S.ST, M.Ec. Dev

Penyunting/Editors

Destika Amelia, S.ST

Pengolah Data dan Penulis Naskah/Data Processing and Authors

Destika Amelia, S.ST

Muhammad Sayyid Shabir, S.Tr. Stat

Indriane Analisa, S.Tr.Stat

Riswan, SE

Penata Letak/Layout Designers

Destika Amelia, S.ST

Muhammad Sayyid Shabir, S.Tr. Stat

<https://pasamanbarabooks.com>

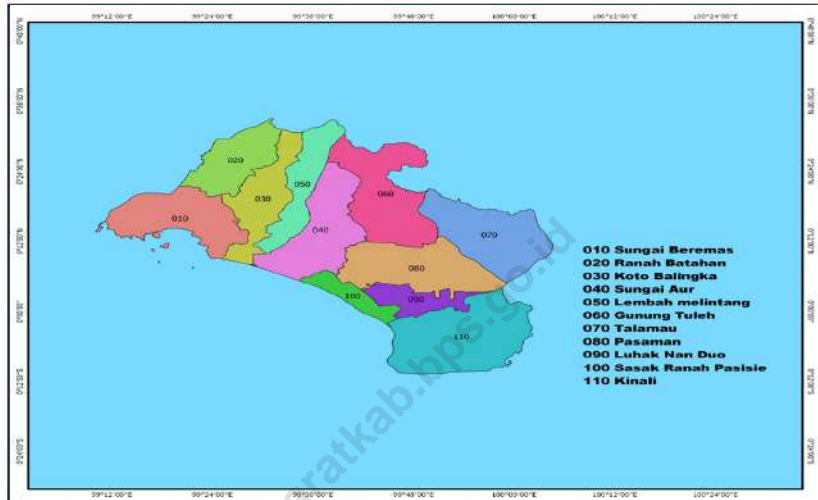
KONTRIBUTOR DATA/DATA CONTRIBUTOR

1. Kementerian Agama/*Ministry of Religious Affair*
2. Kementerian Pendidikan dan Kebudayaan/*The Ministry of Education and Culture*
3. Badan Meteorologi Klimatologi dan Geofisika/*Meteorological, Climatology, and Geophysical Agency*
4. Badan Pusat Statistik/*BPS-Statistics Indonesia*
5. Kementrian Dalam Negri / *Ministry of Home Affairs*
6. Badan Pertanahan Kabupaten Pasaman Barat/*Regional Office of National Land Board of Pasaman Barat*
7. Kementerian Agama Kabupaten Pasaman Barat/*Ministry of Religious Affairs of Pasaman Barat Regency*
8. Pengadilan Agama Kabupaten Pasaman Barat / *Religious courts of Pasaman Barat Regency*
9. Polres Kabupaten Pasaman Barat / *Police of Pasaman Barat Regency*
10. Kejaksaan Negri Kabupaten Pasaman Barat / *Public Prosecutor's Office of Pasaman Barat Regency*
11. Dinas Perhubungan Kabupaten Pasaman Barat/*Transportation Sercive of Pasaman Barat*
12. Dinas Pekerjaan Umum dan Tata Ruang Kabupaten Pasaman Barat/*Regional Office of Public Works and Spatial Planning of Pasaman Barat Regency*
13. Badan Kepegawaian dan Pengembangan SDM Kabupaten Pasaman Barat / *Human Resources Official and Development Affairs Boards Of Pasaman Barat*
14. Badan Aset dan Pendapatan Daerah Kabupaten Pasaman Barat / *Assets and Financial Regional Service of Pasaman Barat Regency*
15. Sekretariat DPRD Kabupaten Pasaman Barat / *Representative Secretary of Pasaman Barat Regency*
16. Sekretariat Daerah Kab. Pasaman Barat / *Arrange Governance of Pasaman Barat*
17. Dinas Tenaga Kerja Kabupaten Pasaman Barat / *Manpower Services of Pasaman Barat Regency*
18. Dinas Kesehatan Kabupaten Pasaman Barat/*Public Health Service Office of Pasaman Barat*
19. Dinas Pengendalian Penduduk dan Keluarga Berencana, Pemberdayaan Perempuan dan Perlindungan Anak Kabupaten Pasaman Barat / *Regional Office of Population Control and Family Planning women's empowerment and child protection Services of Pasaman Barat*

20. Dinas Perkebunan Kabupaten Pasaman Barat/*Smallholder Estate Extension Service of Pasaman Barat*
21. Dinas Pendidikan Kabupaten Pasaman Barat/*Public Education Service Office of Pasaman Barat*
22. Badan Penanggulangan Bencana Daerah Kabupaten Pasaman Barat/*Regional Disaster Management Agency of Pasaman Barat Regency*
23. Dinas Sosial Kabupaten Pasaman Barat / *Social Services of Pasaman Barat Regency*
24. Badan Kesatuan Bangsa dan Politik Kabupaten Pasaman Barat / *Service of National dan Politic Unity of Pasaman Barat Regency*
25. Dinas Kependudukan dan Catatan Sipil Kabupaten Pasaman Barat / *Service of Population and Civil Endorsement of Pasaman Barat Regency*
26. Dinas Perpustakaan dan Arsip Kabupaten Pasaman Barat / *Service of Library and Archives of Pasaman Barat Regency*
27. Dinas Tanaman Pangan Hortikultura dan Peternakan Kabupaten Pasaman Barat/ *Food Crops, Horticulture and Animal Husbandry Extention Service of Pasaman Barat*
28. Dinas Perikanan Kabupaten Pasaman Barat / *Fisheries Extention Service of Pasaman Barat*
29. UPTD Kesatuan Pengelolaan Hutan Lindung (KPHL) Pasaman Raya Kab. Pasaman Barat / *Pasaman Raya UPTD Protection Forest Management Unit Of Pasaman*
30. Perusahaan Daerah Air Minum/ *Water Suplly Corp Service of Pasaman Barat*
31. Kantor PLN Ranting Simpang Empat/ *Public Electricity Service of Simpang Empat*
32. Dinas Pariwisata Kabupaten Pasaman Barat/ *Tourism Extention Service of Pasaman Barat*
33. UPTD Dinas Pelayanan Pendapatan Provinsi di Kab. Pasaman Barat/*UPTD Of Pasaman Barat Regency*
34. Dinas Koperasi, Perindustrian, Perdagangan dan UKM Kabupaten Pasaman Barat / *Cooperative, Industrial, Trade and UKM Extention Service of Pasaman Barat Regency*

PETA WILAYAH KABUPATEN PASAMAN BARAT

MAP OF PASAMAN BARAT REGENCY



PETA WILAYAH PASAMAN BARAT MENURUT KECAMATAN



KEPALA BPS KABUPATEN PASAMAN BARAT
CHIEF STATISTICIAN OF PASAMAN BARAT REGENCY



BAMBANG SURYANGGONO, S.ST., M.Ec.Dev



KATA PENGANTAR

Publikasi Kabupaten Pasaman Barat Dalam Angka adalah merupakan publikasi tahunan yang diselenggarakan oleh Badan Pusat Statistik Kabupaten Pasaman Barat. Seperti tahun yang lalu, di dalam publikasi Kabupaten Pasaman Barat Dalam Angka Tahun 2023 ini disajikan berbagai jenis data statistik baik data primer maupun data sekunder yang dihimpun dari Dinas/Instansi serta lembaga lainnya di Kabupaten Pasaman Barat.

Bila dibandingkan dengan publikasi tahun-tahun sebelumnya, berbagai upaya telah dilakukan terutama perbaikan dan penyempurnaan sehingga data yang disajikan dapat memberikan yang lebih baik dan lengkap.

Kami menyadari, bahwa apa yang disajikan dalam buku ini belum dapat memenuhi semua keinginan para konsumen data yang sangat beragam, namun dengan adanya buku ini diharapkan dapat membantu para perencana, pengambil keputusan dan semua pihak konsumen data.

Akhirnya pada kesempatan ini kami mengucapkan terima kasih kepada semua pihak yang telah berpartisipasi sehingga terlaksananya penerbitan Publikasi Kabupaten Pasaman Barat Dalam Angka Tahun 2023 ini.

Simpang Empat, Februari 2023
Kepala BPS
Kabupaten Pasaman Barat


BAMBANG SURYANGGONO, S.ST., M.Ec.Dev



PREFACE

The publications of Pasaman Barat Regency in Figures is yearly publications which held by Statistic of Pasaman Barat Regency. Like previous year, in this edition the 2023 Pasaman Barat Regency in Figures contain of various statistics data, primary data and secondary data, which gathered from government institutions and other organizations in Pasaman Barat.

If compared with earlier publications, this publication has experienced some reparations and improvements, so be able to provide better and more complete data.

We realize, this publication still can not fulfil all consumers will however, the existence of this book is expected can help the planners, decision makers and all data consumers.

Finally, we would like to express our sincerest appreciation and gratitude to all whom involved in supporting this publication.

*Simpang Empat , Februari 2023
Chief Statistician of
Pasaman Barat,Regency*

BAMBANG SURYANGGONO,S.ST., M.Ec.M.Dev

DAFTAR ISI / CONTENTS

| | Halaman <i>Page</i> |
|--|------------------------|
| Kata Pengantar/ <i>Preface</i> | vii |
| Daftar Isi/ <i>Contents</i> | ix |
| Daftar Tabel/ <i>List of Tables</i> | xi |
| Daftar Gambar/ <i>List of Figures</i> | xxxvii |
| Penjelasan Umum/ <i>Explanatory Note</i> | xli |
| Daftar Singkatan/ <i>List of Abbreviations</i> | xliii |
| Statistik Kunci/ <i>Key Statistics</i> | xliv |
| | |
| 1. Geografi dan Iklim/ <i>Geography and Climate</i> | 1 |
| 2. Pemerintahan/ <i>Government</i> | 25 |
| 3. Penduduk dan Ketenagakerjaan/ <i>Population and Employment</i> | 83 |
| 4. Sosial dan Kesejahteraan Rakyat/ <i>Social and Welfare</i> | 119 |
| 5. Pertanian, Kehutanan, Peternakan, dan Perikanan/ <i>Agriculture, Forestry, Livestock, and Fishery</i> | 229 |
| 6. Industri dan Energi/ <i>Industry and Energy</i> | 299 |
| 7. Pariwisata/ <i>Tourism</i> | 313 |
| 8. Transportasi dan Komunikasi/ <i>Transportation and Communication</i> | 327 |
| 9. Perbankan, Koperasi, dan Harga-Harga/ <i>Banking, Cooperative, and Prices</i> | 339 |
| 10. Pengeluaran Penduduk/ <i>Population Expenditure</i> | 351 |
| 11. Perdagangan/ <i>Trade</i> | 361 |
| 12. Sistem Neraca Regional/ <i>System of Regional Accounts</i> | 371 |
| 13. Perbandingan Antar Kabupaten/Kota/ <i>Regency/Municipal Comparison</i> | 393 |

DAFTAR TABEL/LIST OF TABLES

| | Halaman <i>Page</i> |
|--|------------------------|
| 1. GEOGRAFI DAN IKLIM/GEOGRAPHY AND CLIMATE | 1 |
| 1.1 KEADAAN GEOGRAFI | 10 |
| <i>GEOGRAPHY CONDITION</i> | <i>10</i> |
| 1.1.1 Luas Daerah dan Jumlah Pulau Menurut Kecamatan di Kabupaten Pasaman Barat, 2022..... | 10 |
| <i>Total Area and Number of Islands by Subdistrict in Pasaman Barat Regency, 2022</i> | <i>10</i> |
| 1.1.2 Tinggi Wilayah dan Jarak ke Ibukota di Kabupaten Pasaman Barat, 2022 | 12 |
| <i>Altitude and Distance to the Capital in Pasaman Barat Regency, 2022.</i> | <i>12</i> |
| 1.1.3 Letak Geografis Menurut Kecamatan di Kabupaten Pasaman Barat, 2022 | 13 |
| <i>Geographical Location by Subdistrict in Pasaman Barat Regency, 2022</i> | <i>13</i> |
| 1.1.4 Persentase Luas Lahan Menurut Jenis Penggunaannya di Kabupaten Pasaman Barat, 2022 | 14 |
| <i>Percentage of Land Area in Pasaman Barat Regency by Kind of Uses, 2022</i> | <i>14</i> |
| 1.1.5 Nama Gunung dan Tingginya di Kabupaten Pasaman Barat, 2022 .. | 15 |
| <i>Mountain and Their Height in Pasaman Barat Regency, 2022</i> | <i>15</i> |
| 1.1.6 Nama Sungai di Kabupaten Pasaman Barat, 2022 | 16 |
| <i>Rivers in Pasaman Barat Regency, 2022</i> | <i>16</i> |
| 1.1.7 Banyaknya Sertifikat Tanah yang Dikeluarkan Menurut Jenis Hak Atas Tanah dan Kecamatan di Kabupaten Pasaman Barat, 2022..... | 21 |
| <i>The Number of Land Certificate Issued by Type of Land and Subdistrict in Pasaman Barat Regency, 2022</i> | <i>21</i> |
| 1.1.8 Batas-Batas Wilayah Menurut Kecamatan di Kabupaten Pasaman Barat, 2022..... | 22 |
| <i>Territorial Boundaries by Subdistrict in Pasaman Barat Regency, 2022...</i> | <i>22</i> |

| | Halaman Page |
|---|-----------------|
| 2. PEMERINTAHAN/GOVERNMENT | 25 |
| 2.1 WILAYAH ADMINISTRATIF | 34 |
| ADMINISTRATIVE AREA | 34 |
| 2.1.1 Jumlah Desa ¹ /Kelurahan Menurut Kecamatan di Kabupaten Pasaman Barat, 2018–2022 | 34 |
| <i>Number of Villages¹/Kelurahan by Subdistrict in Pasaman Barat Regency, 2018–2022.....</i> | <i>34</i> |
| 2.1.2 Jumlah Jorong Menurut Kecamatan di Kabupaten Pasaman Barat, 2018–2022..... | 35 |
| <i>Number of Villages by Subdistrict in Pasaman Barat Regency, 2018–2022</i> | <i>35</i> |
| 2.1.3 Daftar Bupati di Kabupaten Pasaman Barat | 36 |
| <i>Regent List of Pasaman Barat Regency.....</i> | <i>36</i> |
| 2.2 DEWAN PERWAKILAN RAKYAT DAERAH | 37 |
| THE REGIONAL HOUSE OF REPRESENTATIVE..... | 37 |
| 2.2.1 Jumlah Anggota Dewan Perwakilan Rakyat Daerah Menurut Partai Politik dan Jenis Kelamin di Kabupaten Pasaman Barat, 2022 | 37 |
| <i>Number of Regional House of Representative's Members by Political Parties and Sex in Pasaman Barat Regency,2022</i> | <i>37</i> |
| 2.2.2 Jumlah Anggota Dewan Perwakilan Rakyat Daerah Menurut Tingkat Pendidikan dan Jenis Kelamin di Kabupaten Pasaman Barat, 2022 | 38 |
| <i>Number of Regional House of Representative's Members by Education Level and Sex in Pasaman Barat Regency,2022</i> | <i>38</i> |
| 2.2.3 Jumlah Anggota Dewan Perwakilan Rakyat Daerah Menurut Kelompok Umur dan Jenis Kelamin di Kabupaten Pasaman Barat, 2022 | 39 |
| <i>Number of Regional House of Representative's Members by Age Group and Sex in Pasaman Barat Regency,2022</i> | <i>39</i> |
| 2.2.4 Jumlah Anggota Dewan Perwakilan Rakyat Daerah Menurut Agama dan Jenis Kelamin di Kabupaten Pasaman Barat, 2022 | 40 |
| <i>Number of Regional House of Representative's Members by Religion and Sex in Pasaman Barat Regency,2022</i> | <i>40</i> |

| | Halaman Page | |
|------------|--|-----------|
| 2.2.5 | Daftar Nama Ketua Dewan Perwakilan Rakyat Daerah Kabupaten Pasaman Barat..... | 41 |
| | <i>Regional House of Representative's Chairman of Pasaman Barat Regency</i> | 41 |
| 2.2.3 | Produk DPRD Menurut Jenisnya di Kabupaten Pasaman Barat, 2022 | 42 |
| | <i>The product of Council Decisions by Type in Pasaman Barat Regency, 2022</i> | 42 |
| 2.2.7 | Jumlah Surat Keputusan (SK) Bupati yang Ditetapkan Menurut Periode Bulan di Kabupaten Pasaman Barat, 2022 | 44 |
| | <i>Number of Regent Decree (SK) Determined by Month Period in Pasaman Barat Regency, 2022</i> | 44 |
| 2.2.8 | Daftar Peraturan Daerah yang ditetapkan di Kabupaten Pasaman Barat, 2022 | 45 |
| | <i>List of Stipulated Regional Regulations in Pasaman Barat Regency, 2022</i> | 45 |
| 2.2.9 | Daftar Peraturan Bupati yang ditetapkan di Kabupaten Pasaman Barat, 2022 | 48 |
| | <i>List of Stipulated Regent Regulations in Pasaman Barat Regency, 2022</i> | 48 |
| 2.3 | SUMBER DAYA MANUSIA..... | 54 |
| | HUMAN RESOURCES | 54 |
| 2.3.1 | Jumlah Pegawai Negeri Sipil Menurut Jabatan dan Jenis Kelamin di Kabupaten Pasaman Barat, Desember 2021 dan Desember 2022 | 54 |
| | <i>Number of Civil Servants by Occupation and Sex in Pasaman Barat Regency, Desember 2021 dan Desember 2022</i> | 54 |
| 2.3.2 | Jumlah Pegawai Negeri Sipil Menurut Tingkat Pendidikan dan Jenis Kelamin di Kabupaten Pasaman Barat, Desember 2021 dan Desember 2022 | 56 |
| | <i>Number of Civil Servants by Educational Level and Sex in Pasaman Barat Regency, December 2021 and December 2022</i> | 56 |

| | | |
|--------|---|-----------|
| 2.3.3 | Jumlah Pegawai Negeri Sipil Menurut Tingkat Kepangkatan dan Jenis Kelamin di Kabupaten Pasaman Barat, Desember 2021 dan Desember 2022 | 58 |
| | <i>Number of Civil Servants by Hierarchy and Sex in Pasaman Barat Regency, December 2021 and December 2022</i> | <i>58</i> |
| 2.3.4 | Jumlah Pegawai Negeri Sipil Menurut Dinas/Instansi dan Jenis Kelamin di Kabupaten Pasaman Barat, 2022 | 60 |
| | <i>Number of Civil Servants by Institution and Sex in Pasaman Barat Regency, 2022</i> | <i>60</i> |
| 2.3.5 | Jumlah Pegawai Negeri Sipil Menurut Dinas/Instansi dan Tingkat Pendidikan di Kabupaten Pasaman Barat, 2022 | 63 |
| | <i>Number of Civil Servants by Institution and Education Level in Pasaman Barat Regency, 2022</i> | <i>63</i> |
| 2.3.6 | Jumlah Pegawai Negeri Sipil Menurut Dinas/Instansi dan Golongan di Kabupaten Pasaman Barat, 2022..... | 66 |
| | <i>Number of Civil Servants by Institution and Hierarchy in Pasaman Barat Regency, 2022</i> | <i>66</i> |
| 2.3.7 | Jumlah Pegawai Negeri Sipil Menurut Dinas/Instansi dan Eselon di Kabupaten Pasaman Barat, 2022 | 69 |
| | <i>Number of Civil Servants by Institution and Echelon in Pasaman Barat Regency, 2022</i> | <i>69</i> |
| 2.3.8 | Jumlah Pegawai Negeri Sipil Menurut Dinas/Instansi dan Kelompok Umur di Kabupaten Pasaman Barat, 2022..... | 72 |
| | <i>Number of Civil Servants by Institution and Age Group in Pasaman Barat Regency, 2022</i> | <i>72</i> |
| 2.3.9 | Jumlah Non Pegawai Negeri Sipil Menurut Dinas/Instansi di Kabupaten Pasaman Barat, 2022 | 75 |
| | <i>Number of Non Civil Servants by Institution in Pasaman Barat Regency, 2022</i> | <i>75</i> |
| 2.3.10 | Jumlah Pegawai Negeri Sipil Yang Telah Mengikuti Pendidikan dan Pelatihan Perjenjang Karier di Kabupaten Pasaman Barat, Desember 2021 dan Desember 2022 | 78 |
| | <i>Number of Civil Servants Who Have Attended Career Path Education and Training in Pasaman Barat Regency, December 2021 and December 2022.....</i> | <i>78</i> |

| | Halaman Page |
|--|-----------------|
| 2.4 KEUANGAN DAERAH..... | 80 |
| LOCAL FINANCE..... | 80 |
| 2.4.1 Target dan Realisasi Penerimaan PBB Menurut Kecamatan di Kabupaten Pasaman Barat, 2022 | 80 |
| <i>Target dan Realization of Taxes of Land by Subdistrict in Pasaman Barat Regency, 2022</i> | <i>80</i> |
| 2.4.2 Target dan Realisasi Penerimaan Pajak Daerah Menurut Sumber di Kabupaten Pasaman Barat, 2022 | 81 |
| <i>Target and Realization of Local Tax Revenues by Source in Pasaman Barat Regency, 2022</i> | <i>81</i> |
| 3. PENDUDUK DAN KETENAGAKERJAAN/POPULATION AND EMPLOYMENT | 83 |
| 3.1 PENDUDUK..... | 98 |
| POPULATION | 98 |
| 3.1.1 Penduduk, Laju Pertumbuhan Penduduk per Tahun, Distribusi Persentase Penduduk, Kepadatan Penduduk, Rasio Jenis Kelamin Penduduk Menurut Kecamatan di Kabupaten Pasaman Barat, 2022 | 98 |
| <i>Population, Annual Population Growth Rate, Percentage Distribution of Population, Population Density, and Population Sex Ratio by Subdistrict in Pasaman Barat Regency, 2022</i> | <i>98</i> |
| 3.1.2 Jumlah Penduduk Menurut Jenis Kelamin di Kabupaten Pasaman Barat, 2022 | 101 |
| <i>Population by sex in Pasaman Barat Regency, 2022</i> | <i>101</i> |
| 3.1.3 Jumlah Penduduk Menurut Kelompok Umur dan Jenis Kelamin di Kabupaten Pasaman Barat, 2022 | 102 |
| <i>Population by Age Group and Sex in Pasaman Barat Regency, 2022</i> | <i>102</i> |
| 3.2 KETENAGAKERJAAN | 103 |
| EMPLOYMENT..... | 103 |
| 3.2.1 Penduduk Berumur 15 Tahun ke Atas Menurut Kelompok Umur dan Jenis Kegiatan Selama Seminggu yang Lalu di Kabupaten Pasaman Barat, 2022..... | 103 |

| | Halaman Page |
|---|-----------------|
| <i>Population 15 Years of Age and Over by Age Group and Type of Activity During the Previous Week In Pasaman Barat Regency, 2022.....</i> | 103 |
| 3.2.2 Jumlah Penduduk Berumur 15 Tahun Keatas Menurut Jenis Kegiatan Selama Seminggu yang Lalu dan Jenis Kelamin di Kabupaten Pasaman Barat, 2022 | 106 |
| <i>Population Aged 15 Years and Over by Type of Activity During The Previous Week and Sex in Pasaman Barat Regency, 2022</i> | 106 |
| 3.2.3 Penduduk Berumur 15 Tahun ke Atas Menurut Pendidikan Tertinggi yang Ditamatkan dan Jenis Kegiatan Selama Seminggu yang Lalu, 2022..... | 107 |
| <i>Population 15 Years of Age and Over by Educational Attainment and Type of Activity During the Previous Week, 2022.....</i> | 107 |
| 3.2.4 Jumlah Penduduk Berumur 15 Tahun Ke Atas yang Bekerja Selama Seminggu yang Lalu Menurut Status Pekerjaan Utama dan Lapangan Kerja Utama di Kabupaten Pasaman Barat, 2022..... | 110 |
| <i>Population Aged 15 Years and Over Who Worked During the Previous Week by Main Employment Status and Main Industry in Pasaman Barat Regency, 2022</i> | 110 |
| 3.2.5 Jumlah Penduduk Berumur 15 Tahun Ke Atas yang Bekerja Selama Seminggu yang Lalu Menurut Status Pekerjaan Utama dan Jenis Kelamin di Kabupaten Pasaman Barat, 2022 | 111 |
| <i>Population Aged 15 Years and Over Who Worked During the Previous Week by Main Employment Status and Sex in Pasaman Barat Regency, 2022</i> | 111 |
| 3.2.6 Jumlah Pencari Kerja Terdaftar Menurut Tingkat Pendidikan Tertinggi yang Ditamatkan dan Jenis Kelamin di Kabupaten Pasaman Barat, 2022..... | 112 |
| <i>Number of Registered Job Applicants by Educational Level and Sex in Pasaman Barat Regency, 2022</i> | 112 |
| 3.2.7 Jumlah Pencari Kerja Terdaftar Menurut Kelompok Umur dan Jenis Kelamin di Kabupaten Pasaman Barat, 2022 | 113 |
| <i>Number of Registered Job Applicants by Age Group and Sex in Pasaman Barat Regency, 2022</i> | 113 |
| 3.2.8 Jumlah Pencari Kerja Terdaftar Menurut Klasifikasi Jabatan dan Jenis Kelamin di Kabupaten Pasaman Barat, 2022 | 114 |

| | Halaman Page |
|--|-----------------|
| <i>Number of Registered Job Applicants by Job Classification and Sex in Pasaman Barat Regency, 2022</i> | 114 |
| 3.2.9 Jumlah Pencari Kerja Yang Ditempatkan Menurut Tingkat Pendidikan Tertinggi yang Ditamatkan dan Jenis Kelamin di Kabupaten Pasaman Barat, 2022 | 115 |
| <i>Number of Employed Job Seekers by Educational Level and Sex in Pasaman Barat Regency, 2022</i> | 115 |
| 3.2.10 Jumlah Pencari Kerja Yang Ditempatkan Menurut Kelompok Umur dan Jenis Kelamin di Kabupaten Pasaman Barat, 2022 | 116 |
| <i>Number of Employed Job Seekers by Age Group and Sex in Pasaman Barat Regency, 2022</i> | 116 |
| 3.2.11 Jumlah Pencari Kerja Yang Ditempatkan Menurut Klasifikasi Jabatan dan Jenis Kelamin di Kabupaten Pasaman Barat, 2022..... | 117 |
| <i>Number of Employed Job Seekers by Job Classification and Sex in Pasaman Barat Regency, 2022</i> | 117 |
| 4. SOSIAL DAN KESEJAHTERAAN RAKYAT/SOCIAL AND WELFARE | 119 |
| 4.1 PENDIDIKAN | 132 |
| EDUCATION | 132 |
| 4.1.1 Jumlah Sekolah, Guru, dan Murid Taman Kanak-Kanak (TK) di Bawah Kementerian Pendidikan dan Kebudayaan Menurut Kecamatan di Kabupaten Pasaman Barat, 2021/2022 dan 2022/2022..... | 132 |
| <i>Number of Schools, Teachers, and Pupils in Kindergarten Under The Ministry of Education and Culture by Subdistrict in Pasaman Barat Regency, 2021/2022 dan 2022/2022</i> | 132 |
| 4.1.2 Jumlah Sekolah, Guru, dan Murid Raudatul Athfal (RA) di Bawah Kementerian Agama Menurut Kecamatan di Kabupaten Pasaman Barat, 2021/2022 dan 2022/2022..... | 135 |
| <i>Number of Schools, Teachers, and Pupils in Raudatul Athfal (RA) Under The Ministry of Religious Affairs by Subdistrict in Pasaman Barat Regency, 2021/2022 dan 2022/2022</i> | 135 |
| 4.1.3 Jumlah Sekolah, Guru, dan Murid Sekolah Dasar (SD) di Bawah Kementerian Pendidikan dan Kebudayaan Menurut Kecamatan di | |

| | Halaman Page |
|---|-----------------|
| Kabupaten Pasaman Barat, 2021/2022 dan 2022/2022..... | 138 |
| <i>Number of Schools, Teachers, and Pupils in Primary Schools Under The Ministry of Education and Culture by Subdistrict in Pasaman Barat Regency, 2021/2022 dan 2022/2022.....</i> | <i>138</i> |
| 4.1.4 Jumlah Sekolah, Guru, dan Murid Madrasah Ibtidaiyah (MI) di Bawah Kementerian Agama Menurut Kecamatan Menurut Kecamatan di Kabupaten Pasaman Barat, 2021/2022 dan 2022/2022..... | 141 |
| <i>Number of Schools, Teachers, and Pupils in Madrasah Ibtidaiyah (MI) Under The Ministry of Religious Affairs by Subdistrict in Pasaman Barat Regency, 2021/2022 dan 2022/2022.....</i> | <i>141</i> |
| 4.1.5 Jumlah Sekolah, Guru, dan Murid Sekolah Menengah Pertama (SMP) di Bawah Kementerian Pendidikan dan Kebudayaan Menurut Kecamatan di Kabupaten Pasaman Barat, 2021/2022 dan 2022/2022..... | 144 |
| <i>Number of Schools, Teachers, and Pupils in Junior High Schools Under The Ministry of Education and Culture by Subdistrict in Pasaman Barat Regency, 2021/2022 dan 2022/2022.....</i> | <i>144</i> |
| 4.1.6 Jumlah Sekolah, Guru, dan Murid Madrasah Tsanawiyah (MTs) di Bawah Kementerian Agama Menurut Kecamatan di Kabupaten Pasaman Barat, 2021/2022 dan 2021/2022..... | 147 |
| <i>Number of Schools, Teachers, and Pupils in Madrasah Tsanawiyah (MTs) Under The Ministry of Religious Affairs by Subdistrict in Pasaman Barat Regency, 2021/2022 dan 2022/2022.....</i> | <i>147</i> |
| 4.1.7 Jumlah Sekolah, Guru, dan Murid Sekolah Menengah Atas (SMA) di Bawah Kementerian Pendidikan dan Kebudayaan Menurut Kecamatan di Kabupaten Pasaman Barat, 2021/2022 dan 2022/2022..... | 140 |
| <i>Number of Schools, Teachers, and Pupils in Senior High Schools Under The Ministry of Education and Culture by Subdistrict in Pasaman Barat Regency, 2021/2022 dan 2022/2022.....</i> | <i>150</i> |
| 4.1.8 Jumlah Sekolah, Guru, dan Murid Sekolah Menengah Kejuruan (SMK) di Bawah Kementerian Pendidikan dan Kebudayaan Menurut Kecamatan di Kabupaten Pasaman Barat, 2021/2022 dan 2022/2022..... | 153 |

| | | |
|--------|--|-----|
| | <i>Number of Schools, Teachers, and Pupils in Vocational High Schools Under The Ministry of Education and Culture by Subdistrict in Pasaman Barat Regency, 2021/2022 dan 2022/2022</i> | 153 |
| 4.1.9 | Jumlah Sekolah, Guru, dan Murid Madrasah Aliyah (MA) di Bawah Kementerian Agama Menurut Kecamatan di Kabupaten Pasaman Barat, 2018/2021 dan 2022/2022..... <i>Number of Schools, Teachers, and Pupils in Madrasah Aliyah (MA) Under the Ministry of Religious Affairs by Subdistrict in Pasaman Barat Regency, 2018/2021 dan 2022/2022.....</i> | 156 |
| 4.1.10 | Jumlah Desa ¹ /Kelurahan yang Memiliki Fasilitas Sekolah Menurut Kecamatan dan Tingkat Pendidikan di Kabupaten Pasaman Barat, 2018– 2022..... <i>Number of Villages¹ Having Educational Facilities by Subdistrict and Educational Level in Pasaman Barat Regency, 2018– 2022.....</i> | 159 |
| 4.1.11 | Angka Partisipasi Murni (APM) dan Angka Partisipasi Kasar (APK) Menurut Jenjang Pendidikan di Kabupaten Pasaman Barat, 2021 dan 2022 | 164 |
| | <i>Net Participation Rate and GrossParticipation Rate by Education Level in Pasaman Barat Regency, 2021 and 2022</i> | 164 |
| 4.1.12 | Angka Partisipasi Sekolah (APK) Menurut Jenjang Pendidikan di Kabupaten Pasaman Barat, 2021 dan 2022..... <i>School Participation Rate by Education Level in Pasaman Barat Regency, 2021 and 2022.....</i> | 165 |
| 4.1.13 | Angka Mengulang, Angka Putus Sekolah, dan Presentase Kelulusan Pada Tingkat Sekolah Dasar Menurut Kecamatan di Kabupaten Pasaman Barat, 2022 | 166 |
| | <i>Repeating Rate, Dropout Rate, and Percentage of Graduation at Elementary School Level by Subdistrict in Pasaman Barat Regency,2022</i> | 166 |
| 4.1.14 | Angka Mengulang, Angka Putus Sekolah, dan Presentase Kelulusan Pada Tingkat Sekolah Menengah Pertama Menurut Kecamatan di Kabupaten Pasaman Barat, 2022 | 167 |
| | <i>Repeating Rate, Dropout Rate, and Percentage of Graduation at Junior High Scholl Level by Subdistrict in Pasaman Barat Regency,2022</i> | 167 |

| | | |
|------------|--|------------|
| 4.2 | KESEHATAN | 168 |
| | HEALTH..... | 168 |
| 4.2.1 | Jumlah Desa ¹ /Kelurahan Yang Memiliki Sarana Kesehatan Menurut Kecamatan di Kabupaten Pasaman Barat, 2019–2022 | 168 |
| | <i>Number of Villages¹ Having Health Facilities by Subdistrict in Pasaman Barat Regency, 2019–2022.....</i> | <i>168</i> |
| 4.2.2 | Jumlah Tenaga Kesehatan Menurut Kecamatan di Kabupaten Pasaman Barat, 2022..... | 174 |
| | <i>Number of Medical Personnel by Subdistrict in Pasaman Barat Regency, 2022</i> | <i>174</i> |
| 4.2.3 | Jumlah Kasus 10 Penyakit Terbanyak di Kabupaten Pasaman Barat, 2022 | 175 |
| | <i>The Number of Cases of 10 Diseases Most in Pasaman Barat Regency, 2022.....</i> | <i>175</i> |
| 4.2.4 | Jumlah Rumah Sakit Umum, Rumah Sakit Khusus, Rumah Sakit/ Rumah Bersalin, Puskesmas, Klinik/Balai Kesehatan, Posyandu, dan Polindes Menurut Kecamatan di Kabupaten Pasaman Barat, 2018 dan 2022 | 176 |
| | <i>Number of General Hospital, Special Hospital, Maternity Hospital and Public Health Center, Medical Clinic, Integrated Service Post, Village maternity Cottage by Subdistrict in Pasaman Barat Regency, 2018 and 2022.....</i> | <i>176</i> |
| 4.2.5 | Jumlah Dokter Spesialis, Dokter Umum, dan Dokter Gigi Menurut Sarana Pelayanan Kesehatan di Kabupaten Pasaman Barat, 2022 | 180 |
| | <i>Number of Specialist Doctor, Generalist Doctor, and Dentist by Type of Health Facility in Pasaman Barat Regency, 2022.....</i> | <i>180</i> |
| 4.2.6 | Banyaknya Posyandu per Kecamatan di Kabupaten Pasaman Barat, 2022..... | 181 |
| | <i>Number of Integrated Health Services by Sub District in Pasaman Barat Regency, 2022</i> | <i>181</i> |
| 4.2.7 | Banyaknya Kelahiran Menurut Penolong Kelahiran Menurut Kecamatan di Kabupaten Pasaman Barat, 2022 | 182 |
| | <i>Number of Births by Birth Attendants by Subdistrict in Pasaman Barat Regency, 2022</i> | <i>182</i> |

| | | |
|--------|---|-----|
| 4.2.8 | Jumlah Bayi Lahir, Bayi Berat Badan Lahir Rendah (BBLR), BBLR Dirujuk, dan Bergizi Buruk di Kabupaten Pasaman Barat, 2022..... | 183 |
| | <i>Number of Births, Babies with Low Birth Weights (LBW), Treated LBW, and Malnutrition Cases in Pasaman Barat Regency, 2022.....</i> | 183 |
| 4.2.9 | Jumlah Ibu Hamil, Melakukan Kunjungan K1, Melakukan Kunjungan K4, Kurang Energi Kronis (KEK), dan Mendapat Tablet Zat Besi (Fe) di Kabupaten Pasaman Barat, 2022 | 184 |
| | <i>Number of Pregnant Women, Those with One Visit and four Visits of Antenatal Care, Chronic Energy Deficiency (CED), and Receiving Iron Supplement in Pasaman Barat Regency, 2022</i> | 184 |
| 4.2.10 | Jumlah Balita Menurut Kecamatan di Kabupaten Pasaman Barat, 2022 | 185 |
| | <i>The Number of Baby Under Five Years by Subdistrict in Pasaman Barat Regency, 2022</i> | 185 |
| 4.2.11 | Banyaknya Balita yang Pernah Mendapat Imunisasi Menurut Jenis Imunisasi di Kabupaten Barat, 2022..... | 186 |
| | <i>The Number of Infants Who Had Received Immunizations according to The Type of Immunizations in Pasaman Barat Regency, 2022.....</i> | 186 |
| 4.2.12 | Jumlah Kasus HIV/AIDS, IMS, DBD, Diare, TB, dan Malaria di Kabupaten Pasaman Barat, 2022 | 188 |
| | <i>The Number of Cases of HIV/AIDS, IMS, DBD, Diare, TB & Malaria in Pasaman Barat Regency, 2022</i> | 188 |
| 4.2.13 | Banyaknya Pasien Rawat Jalan & Rawat Inap Menurut Sarana Kesehatan di Kabupaten Pasaman Barat, 2022..... | 189 |
| | <i>The Number of Outpatient and Inpatient Care at Health Facilities in Pasaman Barat Regency, 2022</i> | 189 |
| 4.2.14 | Jumlah Remaja Usia 15-24 Tahun yang Mendapat Penyuluhan Tentang Kesehatan Reproduksi (Kespro), HIV/AIDS, dan Keluarga Berencana (KB) Menurut Kecamatan di Kabupaten Pasaman Barat, 2022 | 190 |
| | <i>Number of Young People Aged 15 - 24 Who Had Counselling on Reproductive Health, HIV/AIDS, and Family Planning by Subdistrict in Pasaman Barat Regency, 2022</i> | 190 |

| | | |
|------------|---|------------|
| 4.2.15 | Jumlah Pasangan Usia Subur dan Peserta KB Aktif Menurut Kecamatan di Kabupaten Pasaman Barat, 2022 | 191 |
| | <i>Number of Eligible Couples and Family Planning Participats by Subdistrict in Pasaman Barat Regency, 2022</i> | <i>191</i> |
| 4.2.16 | Banyaknya Akseptor Baru dan Target per Kecamatan Menurut Kecamatan di Kabupaten Pasaman Barat, 2022 | 192 |
| | <i>Number of New Acceptor and Target by Subdistrict in Pasaman Barat Regency, 2022</i> | <i>192</i> |
| 4.2.17 | Jumlah Klinik Keluarga Berencana (KKB) dan Pos Pelayanan Keluarga Berencana Desa (PPKBD) per Kecamatan Menurut Kecamatan di Kabupaten Pasaman Barat, 2022 | 193 |
| | <i>Number of Family Planning Clinics and Village Family Planning Service Units by Subdistrict in Pasaman Barat Regency, 2022.....</i> | <i>193</i> |
| 4.2.18 | Jumlah Pasangan Usia Subur Berdasarkan Kelompok Umur Menurut Kecamatan di Kabupaten Pasaman Barat, 2022..... | 194 |
| | <i>Number of Eligible Couples By Age Group by Subdistrict in Pasaman Barat Regency, 2022</i> | <i>194</i> |
| 4.3 | AGAMA DAN SOSIAL LAINNYA | 195 |
| | RELIGION AND OTHER SOCIAL AFFAIRS | 195 |
| 4.3.1 | Jumlah Penduduk Menurut Kecamatan dan Agama yang Dianut di Kabupaten Pasaman Barat, 2022 | 195 |
| | <i>Population by Subdistrict and Religion in Pasaman Barat Regency, 2022</i> | <i>195</i> |
| 4.3.2 | Jumlah Tempat Peribadatan Menurut Kecamatan di Kabupaten Pasaman Barat, 2022..... | 196 |
| | <i>Number of Places of Worship by Subdistrict and Religion in Pasaman Barat Regency, 2022</i> | <i>196</i> |
| 4.3.3 | Banyaknya Nikah, Talak, Rujuk, Cerai per Kecamatan di Kabupaten Pasaman Barat, 2022..... | 197 |
| | <i>Number of Marriages, Divorces, Separations and Reconciliations by Sub District in Pasaman Barat Regency, 2022.....</i> | <i>197</i> |
| 4.3.4 | Banyaknya Perceraian Menurut Sebabnya dan Kecamatan di Kabupaten Pasaman Barat 2022 | 198 |

| | | |
|--------|--|-----|
| | <i>Number of Divorces by Cause and Sub District in Pasaman Barat Regency, 2022</i> | 198 |
| 4.3.5 | Jumlah Perkara yang Diterima dan Diputuskan oleh Pengadilan Agama di Kabupaten Pasaman Barat, 2022 | 199 |
| | <i>Number of Cases Received and Decided by the Religious Courts in Pasaman Barat Regency, 2022</i> | 199 |
| 4.3.6 | Banyaknya Jemaah Haji Menurut Jenis Kelamin Menurut Kecamatan di Kabupaten Pasaman Barat, 2022 | 190 |
| | <i>Number of Moslem Pilgrims by Sex and Subdistrict in Pasaman Barat Regency, 2022</i> | 190 |
| 4.3.7 | Banyaknya Jemaah Haji Menurut Lapangan Usaha Menurut Kecamatan di Kabupaten Pasaman Barat, 2022 | 191 |
| | <i>Number of Moslem Pilgrims by Industrial Origin and Subdistrict in Pasaman Barat Regency, 2022</i> | 191 |
| 4.3.8 | Banyaknya Jemaah Haji Menurut Tingkat Pendidikan Menurut Kecamatan di Kabupaten Pasaman Barat, 2022 | 202 |
| | <i>Number of Moslem Pilgrims by Education Level and Subdistrict in Pasaman Barat Regency, 2022</i> | 202 |
| 4.3.9 | Banyaknya Ternak Qurban, Peserta dan Penerima Qurban Menurut Kecamatan di Kabupaten Pasaman Barat, 2022..... | 203 |
| | <i>Number of Cattle Slaughtered, Receptor and Sacrifice Islamic Festival by Subdistrict in Pasaman Barat Regency, 2022</i> | 203 |
| 4.3.10 | Perkembangan Nilai Zakat yang dikelola oleh Masyarakat/ YDSI per Kecamatan di Kabupaten Pasaman Barat, 2022 | 204 |
| | <i>Trend Value of Islamic Tithe ("Zakat") by Subdistrict in Pasaman Barat Regency, 2022</i> | 204 |
| 4.3.11 | Jumlah Ulama, Mubaligh dan Khatib Menurut Kecamatan di Kabupaten Pasaman Barat, 2022 | 205 |
| | <i>Number of Ulama, Mubaligh and Khatib by Sub District in Pasaman Barat Regency, 2022</i> | 205 |
| 4.3.12 | Jumlah Lokasi dan Luas Tanah Wakaf Menurut Kecamatan di Kabupaten Pasaman Barat, 2022 | 206 |
| | <i>Total Location and Area of Waqf Land by Subdistrict in Pasaman Barat Regency, 2022</i> | 206 |

| | | |
|--------|---|------------|
| 4.3.13 | Taman Pendidikan Al Qur'an (TPA) dan Taman Pendidikan Seni Al Qur'an (TPSA) Menurut Kecamatan di Kabupaten Pasaman Barat, 2022 | 207 |
| | <i>Al Qur'an Education Park (TPA) and Al Qur'an Art Education Park (TPSA) by Subdistrict in Pasaman Barat Regency, 2022</i> | <i>207</i> |
| 4.3.14 | Jumlah Desa ¹ /Kelurahan yang Mengalami Bencana Alam ² Menurut Kecamatan di Kabupaten Pasaman Barat, 2018– 2022 | 208 |
| | <i>Number of Villages¹ that Had Natural Disaster² by Subdistrict, 2018– 2022</i> | <i>208</i> |
| 4.3.15 | Banyaknya Bencana Alam Menurut Jenis Kejadian dan Kecamatan di Kabupaten Pasaman Barat, 2022..... | 211 |
| | <i>Number of Villages¹ that Had Natural Disaster² by Subdistrict, 2011– 2018.....</i> | <i>211</i> |
| 4.3.16 | Banyaknya Kejadian/Bencana dan Taksiran Kerugian Akibat Bencana Menurut Jenis Bencana di Kabupaten Pasaman Barat, 2022 | 212 |
| | <i>Number of Events / Disasters and Estimated Losses Due to Disasters by Type of Disaster in Pasaman Barat Regency, 2022</i> | <i>212</i> |
| 4.3.17 | Banyaknya Karang Taruna, Organisasi Sosial dan Pekerja Sosial Masyarakat Menurut Kecamatan di Kabupaten Pasaman Barat, 2022 | 213 |
| | <i>Number of Youth and Social Organization, and Social Worker bu Subdistrict in Pasaman Barat Regency, 2022</i> | <i>213</i> |
| 4.3.18 | Banyaknya Panti, Kapasitas, Penghuni Panti Menurut Kecamatan di Kabupaten Pasaman Barat, 2022..... | 214 |
| | <i>Number of Foster Home, Capacity, Occupants by Sub District in Pasaman Barat Regency, 2022</i> | <i>214</i> |
| 4.3.19 | Banyaknya Keluarga Menurut Kecamatan dan Klasifikasi Keluarga di Kabupaten Pasaman Barat, 2022..... | 215 |
| | <i>Number of Family by Sub District and Classification of Family in Pasaman Barat Regency, 2022</i> | <i>215</i> |
| 4.3.20 | Banyaknya Organisasi Sosial yang Terdaftar Menurut Kecamatan di Kabupaten Pasaman Barat, 2022 | 216 |
| | <i>Number of Registered Social Organizations by Sub Distric n Pasaman Barat Regency, 2022</i> | <i>216</i> |

| | | |
|--------|--|-----|
| 4.3.21 | Banyaknya Penduduk, Penyandang Cacat, dan Jumlah Penyandang Cacat yang Disantuni Menurut Kecamatan di Kabupaten Pasaman Barat, 2022 | 217 |
| | <i>Number of Population, Persons with Disabilities, and Number of Persons with Disabilities Supported by Sub District in Pasaman Barat Regency, 2022</i> | 217 |
| 4.3.22 | Banyaknya Organisasi Masyarakat yang Terdaftar Menurut Kecamatan di Kabupaten Pasaman Barat, 2022 | 218 |
| | <i>Number of Registered Community Organizations by Sub District in Pasaman Barat Regency, 2022</i> | 218 |
| 4.3.23 | Jumlah Izin Keramaian dan Izin Penelitian Menurut Periode Bulan di Kabupaten Pasaman Barat, 2022 | 219 |
| | <i>Number of Crowd Permits and Research Permits by Month Period in Pasaman Barat Regency, 2022</i> | 219 |
| 4.3.24 | Banyaknya Akte Kelahiran yang Dikeluarkan Menurut Kecamatan di Kabupaten Pasaman Barat, 2022 | 220 |
| | <i>The Number of Birth Certificates issued in Pasaman Barat Regency, 2022</i> | 220 |
| 4.3.25 | Jumlah Kartu Tanda Penduduk (KTP) Elektronik yang Diterbitkan Menurut Kecamatan di Kabupaten Pasaman Barat, 2022 | 221 |
| | <i>Number of Electronic Identity Cards (KTP) Issued by Sub District in Pasaman Barat Regency, 2022</i> | 221 |
| 4.3.26 | Jumlah Kartu Tanda Penduduk (KTP) Elektronik yang Diterbitkan Menurut Kecamatan di Kabupaten Pasaman Barat, 2022 | 222 |
| | <i>Number of Electronic Identity Cards (KTP) Issued by Sub District in Pasaman Barat Regency, 2022</i> | 222 |
| 4.3.27 | Banyaknya Perpustakaan yang ada Menurut Kecamatan di Kabupaten Pasaman Barat, 2022 | 223 |
| | <i>The number of existing libraries by Sub District in Pasaman Barat Regency, 2022</i> | 223 |
| 4.3.28 | Banyaknya Pengunjung Perpustakaan Berdasarkan Status di Kabupaten Pasaman Barat, 2022 | 224 |
| | <i>Number of Library Visitors Based on Status in Pasaman Barat Regency, 2022</i> | 224 |

| | Halaman Page |
|--|-----------------|
| 4.3.29 Banyaknya Kecelakaan Lalu Lintas di Kabupaten Pasaman Barat, 2022 | 225 |
| <i>Number of Traffic Accidents in Pasaman Barat Regency, 2022</i> | <i>225</i> |
| 4.3.30 BJumlah Tindak Pidana yang dilaporkan Menurut BulanKasus di Kabupaten Pasaman Barat, 2022 | 226 |
| <i>Number of Crimes Reported by Month of Cases in Pasaman Barat Regency, 2022</i> | <i>226</i> |
| 4.3.31 Jumlah Peristiwa Kantibmas Dan Pelanggaran di Kabupaten Pasaman Barat, 2022..... | 227 |
| <i>Number of Kantibmas Events and Violations of Cases in Pasaman Barat Regency, 2022</i> | <i>227</i> |
| 5. PERTANIAN, KEHUTANAN, PETERNAKAN, DAN PERIKANAN/ AGRICULTURE, FORESTRY, LIVESTOCK, AND FISHERY | 229 |
| 5.1 TANAMAN PANGAN | 229 |
| FOOD CROPS | 229 |
| 5.1.1 Luas Panen Padi Sawah dan Padi Ladang (Ha) Menurut Kecamatan di Kabupaten Pasaman Barat, 2022..... | 240 |
| <i>Harvested Area of Wetland and Dryland by Subdistrict in Pasaman Barat Regency, 2022</i> | <i>240</i> |
| 5.1.2 Luas Lahan Sawah (Ha) Menurut Kecamatan dan Jenis Pengairandi Kabupaten Pasaman Barat, 2022 | 241 |
| <i>Area of Wetland (Ha) by Subdistrict and Type of Irrigation in Pasaman Barat Regency, 2022</i> | <i>241</i> |
| 5.1.3 Luas Panen Jagung, Kedelai, Kacang Tanah, Kacang Hijau, Ubi Kayu, Ubi Jalar (Ha) Menurut Kecamatan di Kabupaten Pasaman Barat, 2022..... | 242 |
| <i>Harvested Area of Maize, Soybean, Peanut, Mungbean, Cassava, and Sweet Potato (Ha) by Subdistrict in Pasaman Barat Regency, 2022.....</i> | <i>242</i> |
| 5.1.4 Banyaknya Penggilingan Padi Menurut Kecamatan di Kabupaten Pasaman Barat, 2022..... | 243 |
| <i>Number of Rice Milling by Subdistrict in Pasaman Barat Regency, 2022</i> | <i>243</i> |

| | Halaman Page |
|--|-------------------|
| 5.1.5 Banyaknya Pengolah Padi Menurut Kecamatan di Kabupaten Pasaman Barat, 2022..... | 244 |
| <i>Number of Rice Processing by Subdistrict in Pasaman Barat Regency, 2022.....</i> | <i>244</i> |
| 5.1.6 Banyaknya Alat Pengelola Jagung dan Singkong Menurut Kecamatan di Kabupaten Pasaman Barat, 2022 | 245 |
| <i>Number of Corn and Cassava Processing by Subdistrict in Pasaman Barat Regency, 2022.....</i> | <i>245</i> |
| 5.2 HORTIKULTURA | 244 |
| <i>HORTICULTURE.....</i> | <i>244</i> |
| 5.2.1 Luas Panen Tanaman Sayuran Menurut Kecamatan dan Jenis Tanaman (ha)di Kabupaten Pasaman Barat, 2021 dan 2022..... | 244 |
| <i>Harvested Area of Vegetables by Subdistrict and Kind of Plant (ha) in Pasaman Barat Regency, 2021 and 2022.....</i> | <i>244</i> |
| 5.2.2 Produksi Tanaman Sayuran Menurut Kecamatan dan Jenis Tanaman (kuintal) di Kabupaten Pasaman Barat, 2021 dan 2022..... | 248 |
| <i>Production of Vegetables by Subdistrict and Kind of Plant (quintal) in Pasaman Barat Regency, 2021 dan 2022.....</i> | <i>248</i> |
| 5.2.3 Luas Panen Tanaman Sayuran dan Buah-buahan Semusim Menurut Jenis Tanaman (ha) di Kabupaten Pasaman Barat, 2021–2022..... | 252 |
| <i>Harvested Area of Seasonal Vegetables and Fruits by Kind of Plant (ha) in Pasaman Barat Regency, 2021–2022.....</i> | <i>252</i> |
| 5.2.4 Produksi Tanaman Sayuran dan Buah-buahan Semusim Menurut Jenis Tanaman (kuintal) di Kabupaten Pasaman Barat, 2021–2022 ... | 253 |
| <i>Production of Seasonal Vegetables and Fruits by Kind of Plant (quintal) in Pasaman Barat Regency, 2021–2022.....</i> | <i>253</i> |
| 5.2.5 Luas Panen Tanaman Biofarmaka Menurut Kecamatan dan Jenis Tanaman (m2) di Kabupaten Pasaman Barat, 2021 dan 2022 | 254 |
| <i>Harvested Area of Medicinal Plants by Subdistrict and Kind of Plant (m2) in Pasaman Barat Regency, 2021 and 2022.....</i> | <i>254</i> |
| 5.2.6 Produksi Tanaman Biofarmaka Menurut Kecamatan dan Jenis Tanaman (kg) di Kabupaten Pasaman Barat, 2021 and 2022..... | 256 |

| | Halaman Page |
|---|-----------------|
| <i>Production of Medicinal Plants by Subdistrict and Kind of Plant (kg) in Pasaman Barat Regency, 2021 and 2022.....</i> | 256 |
| 5.2.7 Luas Panen Tanaman Biofarmaka Menurut Jenis Tanaman (m ²) di Kabupaten Pasaman Barat, 2021–2022 | 258 |
| <i>Harvested Area of Medicinal Plants by Kind of Plant (m²) in Pasaman Barat Regency, 2021–2022.....</i> | 258 |
| 5.2.8 Produksi Tanaman Biofarmaka Menurut Jenis Tanaman (kg) di Kabupaten Pasaman Barat, 2021–2022 | 259 |
| <i>Production of Medicinal Plants by Kind of Plant (kg) in Pasaman barat Regency, 2021–2022</i> | 259 |
| 5.2.9 Produksi Buah-buahan Menurut Kecamatan dan Jenis Tanaman (kuintal) di Kabupaten Pasaman Barat, 2021 and 2022 | 260 |
| <i>Production of Fruits by Subdistrict and Kind of Plant (quintal) in Pasaman Barat Regency, 2021 and 2022.....</i> | 260 |
| 5.2.10 Produksi Buah–Buahan dan Sayuran Tahunan Menurut Jenis Tanaman (kuintal) di Kabupaten Pasaman Barat, 2021–2022 | 263 |
| <i>Production of Annual Fruits and Vegetables by Kind of Plant (quintal) in Pasaman Barat Regency, 2021–2022</i> | 263 |
| 5.3 PERKEBUNAN..... | 252 |
| <i>ESTATE CROPS</i> | 252 |
| 5.3.1 Luas Areal Tanaman Perkebunan Menurut Kecamatan dan Jenis Tanaman (ha) di Kabupaten Pasaman Barat, 2021 dan 2022..... | 252 |
| <i>Planted Area of Estate Crops by Subdistrict and Type of Crops (ha) in Pasaman Barat Regency, 2021 dan 2022.....</i> | 252 |
| 5.3.2 Produksi Perkebunan Menurut Kecamatan dan Jenis Tanaman (ton) di Kabupaten Pasaman Barat, 2021 dan 2022 | 259 |
| <i>Production of Estate by Subdistrict and Type of Crops (ton) in Pasaman barat Regency, 2021 and 2022.....</i> | 259 |
| 5.3.3 Luas Tanaman Karet Yang Diserang Hama (Ha) Menurut Kecamatan di Kabupaten Pasaman Barat, 2022..... | 260 |
| <i>Rubber Destroyed Area of Tuping Disease (Ha) by Sub District in Pasaman barat Regency, 2022</i> | 260 |
| 5.3.4 Luas Tanaman Kopi dan Coklat yang Diserang Penyakit (Ha) Menurut Kecamatan di Kabupaten Pasaman Barat, 2022..... | 263 |

| | | |
|------------|--|------------|
| | <i>Coffee and Cacao Destroyed Area by Pestand Disease (Ha) by Sub District in Pasaman barat Regency, 2022.....</i> | 263 |
| 5.4 | PETERNAKAN..... | 265 |
| | LIVESTOCK..... | 265 |
| 5.4.1 | Populasi Ternak Menurut Kecamatan dan Jenis Ternak di Kabupaten Pasaman Barat, 2022 | 265 |
| | <i>Number of Livestock by Subdistrict and Kind of Livestock in Pasaman Barat Regency, 2022</i> | 265 |
| 5.4.2 | Jumlah Ternak yang Dipotong Menurut Kecamatan dan Jenis Ternak di Kabupaten Pasaman Barat, 2022 | 270 |
| | <i>Number of Livestock Slaughtered by Subdistrict and Kind of Livestock in Pasaman Barat Regency, 2022.....</i> | 270 |
| 5.4.3 | Populasi Unggas Menurut Kecamatan dan Jenis Unggas di Kabupaten Pasaman Barat, 2022 | 272 |
| | <i>Number of Poultry by Sub District and Kind of Poultry, 2022.....</i> | 272 |
| 5.4.4 | Produksi Telur Menurut Kecamatan dan Jenis Unggas di Kabupaten Pasaman Barat, 2022 | 273 |
| | <i>Number of Rgg by Sub District and Kind of Poultry, 2022.....</i> | 273 |
| 5.4.5 | Banyaknya Usaha Unggas Menurut Kecamatan dan Jenis Unggas di Kabupaten Pasaman Barat, 2022..... | 274 |
| | <i>Number of Establish Poultry by Sub District and Kind of Poultry, 2022 ..</i> | 274 |
| 5.4.6 | Banyaknya Vaksinasi SE dan Rabies Menurut Kecamatan di Kabupaten Pasaman Barat, 2022 | 275 |
| | <i>Number of Rabies and ND Vaccination by Sub District in Pasaman Barat Regency, 2022.....</i> | 275 |
| 5.5 | PERIKANAN..... | 276 |
| | FISHERY..... | 276 |
| 5.5.1 | Produksi Ikan Laut dan Budidaya Menurut Kecamatan di Kabupaten Pasaman Barat, 2022 | 276 |
| | <i>Production of Marine Fish and Cultured Fish by Sub District in Pasaman Barat Regency, 2022</i> | 276 |
| 5.5.2 | Banyaknya Perusahaan/Usaha Perikanan Laut Menurut Kecamatan | |

| | Halaman Page |
|---|-----------------|
| di Kabupaten Pasaman Barat, 2022..... | 277 |
| <i>Number of Sea Fishery Enterprise and Company by Sub District in Pasaman Barat Regency, 2022</i> | <i>277</i> |
| 5.6 KEHUTANAN | 278 |
| FORESTRY | 278 |
| 5.6.1 Luas Kawasan Hutan dan Perairan Menurut Kecamatan di Kabupaten Pasaman Barat (hektar), 2022..... | 278 |
| <i>Forest and Inland Water Area by Subdistrict in Pasaman Barat Regency (hectare), 2022</i> | <i>278</i> |
| 6. PERTAMBANGAN DAN ENERGI/MINING AND ENERGY | 299 |
| 6.1 Daya Terpasang, Produksi, dan Distribusi Listrik PT. PLN (Persero) pada Cabang/Ranting PLN di Kabupaten Pasaman Barat, 2018-2022 | 308 |
| <i>Installed Electricity Power, Production, and Distribution of PT. PLN (Persero) at PLN Branch in Pasaman Barat Regency, 2018-2022</i> | <i>308</i> |
| 6.2 Jumlah Pelanggan Listrik Menurut Lokasi di kabupaten Pasaman Barat, 2018–2022 | 309 |
| <i>Number of Electricity Customers by Location in Pasaman Barat Regency, 2018–2022.....</i> | <i>309</i> |
| 6.3 Jumlah Pelanggan dan Air yang Disalurkan Menurut Kecamatan, 2022 | 310 |
| <i>Number of Customers and Distributed Water by Subdistrict, 2022.....</i> | <i>310</i> |
| 7. PARIWISATA/TOURISM | 313 |
| 7.1 Jumlah Rumah Makan/Restoran Menurut Kecamatan di Kabupaten Pasaman Barat, 2016–2021 | 318 |
| <i>Number of Restaurants by Subdistrict in Pasaman Barat Regency, 2016–2021</i> | <i>318</i> |
| 7.2 Banyaknya Obyek Wisata di Kabupaten Pasaman Barat, 2021 | 319 |
| <i>Number of Tourism Object in Pasaman Barat, 2021</i> | <i>319</i> |
| 7.3 Arus Wisatawan yang Berkunjung Ke Kabupaten Pasaman Barat, 2021 | 320 |

| | Halaman Page |
|--|-----------------|
| | 320 |
| 7.4 Banyaknya industri Pariwisata Menurut Kecamatan di Kabupaten Pasaman Barat, 2021..... | 321 |
| <i>Number Of Tourism Industry by Sub District in Pasaman Barat Regency, 2021</i> | 321 |
| 7.5 Banyaknya Akomodasi, Kamar dan Tempat Tidur di Kabupaten Pasaman Barat, 2021..... | 322 |
| <i>Number of Acomodation, Room and Bed in Pasaman Barat Regency, 2021</i> | 322 |
| 8. TRANSPORTASI DAN KOMUNIKASI/TRANSPORTATION AND COMMUNICATION | 339 |
| 8.1.1 Panjang Jalan Menurut Tingkat Kewenangan Pemerintahan di Kabupaten Pasaman Barat (km), 2022 | 330 |
| <i>Length of Roads by Level of Government Authority in Pasaman Barat Regency (km), 2022</i> | 330 |
| 8.1.2 Panjang Jalan Kabupaten Menurut Jenis Permukaan Jalan di Kabupaten Pasaman Barat (km), 2022 | 331 |
| <i>Length of Regency Roads by Type of Road Surface in Pasaman Barat Regency (km), 2022</i> | 331 |
| 8.1.3 Panjang Jalan Kabupaten Menurut Kondisi Jalan di Kabupaten Pasaman Barat (km), 2022 | 332 |
| <i>Length of Regency Roads by Condition of Roads in Pasaman Barat Regency (km), 2022</i> | 332 |
| 8.1.4 Panjang Jalan Kabupaten Menurut Kondisi Jalan dan Kecamatan di Kabupaten Pasaman Barat (km), 2022 | 333 |
| <i>Length of Regency Roads by Condition of Roads and Subdistrict in Pasaman Barat Regency (km), 2022</i> | 333 |
| 8.1.5 Jumlah Kendaraan Bermotor Menurut Kecamatan dan Jenis Kendaraan di Kabupaten Pasaman Barat, 2021 | 334 |
| <i>Number of Motor Vehicles by Subdistrict and Type of Vehicle in Pasaman Barat Regency, 2021</i> | 334 |

| | | |
|------------|--|------------|
| 9. | PERBANKAN, KOPERASI DAN HARGA-HARGA/BANKING, COOPERATIVE AND PRICES | 339 |
| 9.1.1 | Jumlah Perusahaan Menurut Bentuk Badan Hukum di Kabupaten Pasaman Barat, 2022..... <i>Number of Establishments by Type of Business Entity in Pasaman Barat Regency, 2022</i> | 340 340 |
| 9.1.2 | Jumlah Koperasi Menurut Jenis Koperasi dan Kecamatan di Kabupaten Pasaman Barat, 2022 | 341 |
| | <i>Number of Cooperatives by Type of Cooperative and Subdistrict in Pasaman Barat Regency, 2022</i> | 341 |
| 10. | PENGELUARAN PENDUDUK / POPULATION EXPENDITURE | 351 |
| 10.1.1 | Rata-rata Pengeluaran per Kapita Sebulan Menurut Kelompok Komoditas (rupiah) di Kabupaten Pasaman Barat, 2022 | 350 |
| | <i>Monthly Average Expenditure per Capita by Commodity Group (rupiahs) in Pasaman Regency, 2022</i> | 350 |
| 10.1.2 | Rata-rata Konsumsi Kalori per Kapita Sehari Menurut Kelompok Komoditas (Kcal) di Kabupaten Pasaman Barat, 2022 | 351 |
| | <i>Dayly Average Calori Consumption per Capita by Commodity Group (Kcal) in Pasaman Regency, 2022.....</i> | 351 |
| 10.1.3 | Rata-rata Konsumsi Protein per Kapita Sehari Menurut Kelompok Komoditas (Kcal) di Kabupaten Pasaman Barat, 2022 | 352 |
| | <i>Dayly Average Protein Consumption per Capita by Commodity Group (Kcal) in Pasaman Regency, 2022.....</i> | 352 |
| 11. | PERDAGANGAN / TRADE | 361 |
| 11.1.1 | Jumlah Sarana Perdagangan Menurut Jenisnya di Kabupaten Pasaman Barat, 2017–2022 | 358 |
| | <i>Number of Trading Facilities by Type of Facility in Pasaman Barat Regency, 2017–2022.....</i> | 358 |
| 11.1.2 | Nama Pasar dan Hari Pasar Menurut Kecamatan di Kabupaten Pasaman Barat,2022..... | 359 |
| | <i>Market Names and Market Days by Subdistrict in Pasaman Barat, 2022</i> | 359 |

| | Halaman Page |
|--|-----------------|
| 10.1.3 Jumlah Nilai Investasi di Kabupaten Pasaman Barat 2018-2022 | 360 |
| <i>Total Value of Investment in Pasaman Barat, 2018-2022</i> | <i>360</i> |
| 12. SISTEM NERACA REGIONAL/SYSTEM OF REGIONAL ACCOUNTS | 371 |
| 12.1. Produk Domestik Regional Bruto Atas Dasar Harga Berlaku Menurut Lapangan Usaha (miliar rupiah) di Kabupaten Pasaman Barat, 2018–2022 | 368 |
| <i>Gross Regional Domestic Product at Current Market Prices by Industry (billion rupiahs) in Pasaman Barat Regency, 2018–2022.....</i> | <i>368</i> |
| 12.2 Produk Domestik Regional Bruto Atas Dasar Harga Konstan 2010 Menurut Lapangan Usaha (miliar rupiah) di Kabupaten Pasaman Barat, 2018–2022 | 369 |
| <i>Gross Regional Domestic Product at 2010 Constant Market Prices by Industry (billion rupiahs) in Pasaman Barat Regency, 2018–2022</i> | <i>369</i> |
| 12.3 Distribusi Persentase Produk Domestik Regional Bruto Atas Dasar Harga Berlaku Menurut Lapangan Usaha di Kabupaten Pasaman Barat, 2018–2022 | 370 |
| <i>Percentage Distribution of Gross Regional Domestic Product at Current Market Prices by Industry in Pasaman Barat Regency, 2018–2022</i> | <i>370</i> |
| 12.4 Laju Pertumbuhan Produk Domestik Regional Bruto Atas Dasar Harga Konstan 2010 Menurut Lapangan Usaha (persen) di Kabupaten Pasaman Barat, 2018–2022 | 371 |
| <i>Growth Rate of Gross Regional Domestic Product at 2010 Constant Market Prices by Industry (percent) in Pasaman Barat Regency, 2018–2022</i> | <i>371</i> |
| 12.5 Produk Domestik Regional Bruto Atas Dasar Harga Berlaku Menurut Jenis Pengeluaran (miliar rupiah di Kabupaten Pasaman Barat), 2018-2022 | 372 |
| <i>Gross Regional Domestic Product at Current Market Prices by Type of Expenditure (billion rupiahs) in Pasaman Barat Regency, 2018-2022.....</i> | <i>372</i> |
| 12.6 Produk Domestik Regional Bruto Atas Dasar Harga Konstan 2010 Menurut Jenis Pengeluaran (miliar rupiah) di Kabupaten Pasaman Barat, 2018-2022 | 373 |

| | Halaman Page | |
|------------|---|------------|
| | <i>Gross Regional Domestic Product at 2010 Constant Market Prices by Type of Expenditure (billion rupiahs) in Pasaman Barat Regency, 2018–2022</i> | 373 |
| 12.3 | Distribusi Persentase Produk Domestik Regional Bruto Atas Dasar Harga Berlaku Menurut Pengeluaran di Kabupaten Pasaman Barat, 2018–2022 | 374 |
| | <i>Percentage Distribution of Gross Regional Domestic Product at Current Market Prices by Expenditure in Pasaman Barat Regency, 2018–2022</i> | 374 |
| 12.4 | Laju Pertumbuhan Produk Domestik Regional Bruto Atas Dasar Harga Konstan 2010 Menurut Pengeluaran (persen) di Kabupaten Pasaman Barat, 2018–2022 | 375 |
| | <i>Growth Rate of Gross Regional Domestic Product at 2010 Constant Market Prices by Expenditure (percent) in Pasaman Barat Regency, 2018–2022</i> | 375 |
| 13. | PERBANDINGAN ANTAR KABUPATEN/KOTA | |
| | REGENCY/MUNICIPAL COMPARISON | 393 |
| 13.1 | Jumlah Penduduk Menurut Kabupaten/Kota di Provinsi Sumatera Barat, 2018–2022 | 396 |
| | <i>Population by Regency/Municipality in Sumatera Barat Province, 2018–2022</i> | 396 |
| 13.2 | Laju Pertumbuhan Produk Domestik Regional Bruto Atas Dasar Harga Konstan 2010 Menurut Kabupaten/Kota di Provinsi Sumatera Barat (persen), 2018–2022 | 397 |
| | <i>Rate of Growth of Gross Regional Domestic Products at Constant 2010 Prices by Regency/Municipality in Sumatera Barat Province (percent), 2018–2022</i> | 397 |
| 13.3 | Jumlah Penduduk Miskin Menurut Kabupaten/Kota di Provinsi Sumatera Barat (ribu), 2018–2022 | 398 |
| | <i>Number of Poor Population by Regency/Municipality in Sumatera Barat Province (thousand), 2018–2022</i> | 398 |
| 13.4 | Indeks Pembangunan Manusia Menurut Kabupaten/Kota di Provinsi Sumatera Barat, 2018–2022..... | 399 |

| | Halaman Page |
|-------|--|
| | <i>Human Development Index by Regency/Municipality in Sumatera Barat Province, 2018–2022</i> 399 |
| 13..5 | Rata-Rata Pengeluaran per Kapita Sebulan Makanan dan Bukan Makanan Menurut Kabupaten/Kota di Provinsi Sumatera Barat (ribu), 2021 dan 2022..... 400 |
| | <i>Monthly Average of Food and Non-Food Expenditure per Capita by Regency/Municipality in Sumatera Barat Province (thousands), 2021 and 2022</i> 400 |
| 13.6 | Persentase Rata-Rata Pengeluaran per Kapita Sebulan Makanan dan Bukan Makanan Menurut Kabupaten/Kota di Provinsi Sumatera Barat, 2021 dan 2022..... 404 |
| | <i>Percentage of Monthly Average of Food and Non-Food Expenditure per Capita by Regency/Municipality in Sumatera Barat Province, 2021 and 2022</i> 404 |
| 13.7 | Penduduk dan Rasio Jenis Kelamin Menurut Kabupaten/Kota di Provinsi Sumatera Barat, 2022..... 406 |
| | <i>Population and Population Sex Ratio by Regency/Municipality in Sumatera Barat Province, 2022</i> 406 |

DAFTAR GAMBAR/LIST OF FIGURES

| | Halaman Page |
|---|-----------------|
| 1.1 Luas Daerah Menurut Kecamatan (%) di Kabupaten Pasaman Barat, 2022 | 8 |
| <i>Area of Subdistrict (%) in Pasaman Barat Regency, 2022</i> | <i>8</i> |
| 1.2 Luas Lahan Menurut Penggunaannya (%) di Kabupaten Pasaman Barat, 2022... .. | 9 |
| <i>Land Area by Kind of Uses (%) in Pasaman Barat Regency, 2022.....</i> | <i>9</i> |
| 2.1 Jumlah Pegawai Negeri Sipil Menurut Tingkat Pendidikan di Kabupaten Pasaman Barat, 2022 | 32 |
| <i>Number of Civil Servants by Education in Pasaman Barat Regency, 2022</i> | <i>32</i> |
| 2.2 Jumlah Pegawai Negeri Sipil Menurut Kecamatan di Kabupaten Pasaman Barat, 2022 | 33 |
| <i>Number of Civil Servants Subdistrict in Pasaman Barat Regency, 2022</i> | <i>33</i> |
| 3.1 Jumlah Penduduk Menurut Jenis Kelamin di Kabupaten Pasaman Barat, 2022 | 96 |
| <i>Population by sex in Pasaman Barat Regency, 2022.....</i> | <i>96</i> |
| 3.2 Piramida Penduduk Menurut Kelompok Umur dan Jenis Kelamin di Kabupaten Pasaman Barat, 2022 | 97 |
| <i>The Population of Pyramid by Age Group and Sex in Pasaman Barat Regency, 2022... ..</i> | <i>97</i> |
| 4.1 Persentase Jumlah Tenaga Kesehatan di Kabupaten Pasaman Barat Tahun 2022 | 130 |
| <i>Percentage of Number of Medical Personnel in Pasaman Barat Regency, 2022.....</i> | <i>130</i> |
| 4.2 Banyaknya Jemaah Haji Menurut Lapangan Pekerjaan Menurut Kecamatan di Kabupaten Pasaman Barat, 2022 | 131 |
| <i>Number of Moslem Pilgrims by Industrial Origin and Subdistrict in Pasaman Barat Regency, 2022</i> | <i>131</i> |

| | Halaman Page |
|-----|---|
| 5.1 | Persentase Produksi Tanaman Perkebunan Sawit (Ha) Menurut Kecamatan di Kabupaten Pasaman Barat, 2022 236 |
| | <i>Percentage Production of Oil Palm Estate Crop (Ha) By Subdistrict in Pasaman Barat Regency, 2022 236</i> |
| 5.2 | Produksi Jeruk Menurut Kecamatan di Kabupaten Pasaman Barat, 2022 ... 237 |
| | <i>Orange Production by Subdistrict in Pasaman Barat Regency 2022..... 237</i> |
| 6.1 | Jumlah Pelanggan Listrik Menurut Lokasi di kabupaten Pasaman Barat, 2022..... 306 |
| | <i>Number of Electricity Customers by Location in Pasaman Barat Regency, 2022 306</i> |
| 6.2 | Persentase Jumlah Pelanggan Air di Kabupaten Pasaman Barat, 2022 ... 307 |
| | <i>Percentage of Water Customer in Pasaman Barat regency, 2022... 307</i> |
| 7.1 | Jumlah Rumah Makan/Restoran Menurut Kecamatan di Kabupaten Pasaman Barat, 2022..... 316 |
| | <i>Number of Restaurants by Subdistrict in Pasaman Barat Regency, 2022 316</i> |
| 7.2 | Persentase Arus Wisatawan yang Berkunjung Ke Kabupaten Pasaman Barat, 2019..... 317 |
| | <i>Percentage of Tourist Coming to Pasaman Barat, 2022 317</i> |
| 8.1 | Persentase Panjang Jalan Kabupaten Menurut Jenis Permukaan Jalan di Kabupaten Pasaman Barat, 2022... 328 |
| | <i>Percentage Length of Regency Roads by Type of Road Surface in Pasaman Barat Regency 2022. 328</i> |
| 8.2 | Jumlah Kendaraan Bermotor di Kabupaten Pasaman Barat, 2019... 329 |
| | <i>Number of Motor Vehicles in Pasaman Barat Regency, 2019.. 329</i> |
| 9.1 | Jumlah Koperasi di Kabupaten Pasaman Barat, 2014-2018... 338 |
| | <i>Number of Cooperative in Pasaman Barat Regency, 2014- 2018..... 338</i> |
| 9.2 | Jumlah Koperasi Unit Desa (KUD) Menurut Kecamatan di Kabupaten Pasaman Barat, 2018.. 339 |
| | <i>Number of village unit cooperative by Subdistrict in Pasaman Barat Regency, 2018..... 339</i> |

| | | |
|------|---|------------|
| 10.1 | Rata-rata Konsumsi Kalori per Kapita Sehari Menurut Kelompok Komoditas (Kcal) di Kabupaten Pasaman Barat, 2022.. | 348 |
| | <i>Dayly Average Calori Consumption per Capita by Commodity Group (Kcal) in Pasaman Regency, 2022.....</i> | <i>348</i> |
| 10.1 | Rata-rata Konsumsi Protein per Kapita Sehari Menurut Kelompok Komoditas (Kcal) di Kabupaten Pasaman Barat, 2022.. | 349 |
| | <i>Dayly Average Protein Consumption per Capita by Commodity Group (Kcal) in Pasaman Regency, 2022.</i> | <i>349</i> |
| 11.1 | Jumlah Penanaman Modal Asing di Kabupaten Pasaman Barat, 2018-2022.. | 356 |
| | <i>The number of Foreign Capital Investment in Pasaman Barat Regency, 2018-2022.....</i> | <i>356</i> |
| 11.2 | Jumlah Penanaman Modal Dalam Negri di Kabupaten Pasaman Barat, 2018-2022.. | 357 |
| | <i>The number of Domestic Capital Investment in Pasaman Barat Regency, 2018-2022.....</i> | <i>357</i> |
| 12.1 | PDRB ADHB dan ADHK di Kabupaten Pasaman Barat (miliar rupiah) , 2018-2022..... | 366 |
| | <i>GRDP at Current Market Price and GRDP at 2010 Constant Market Price in Pasaman Barat Regency, 2018-2022.....</i> | <i>366</i> |
| 12.2 | Laju Pertumbuhan Ekonomi (persen) di Kabupaten Pasaman Barat, 2016-2022... | 367 |
| | <i>Growth Rate of Economic (percent) di Pasaman Barat 2016-2022... ..</i> | <i>367</i> |
| 13.1 | Persentase Penduduk Menurut Kabupaten/Kota di Provinsi Sumatera Barat (ribu), 2022 | 384 |
| | <i>Percentage of Population by Regency/Municipality in Sumatera Barat Province (thousands), 2022</i> | <i>384</i> |
| 13.1 | Jumlah Penduduk Miskin Menurut Kabupaten/Kota di Provinsi Sumatera Barat (ribu), 2022 | 385 |
| | <i>Number of Poor Population by Regency/Municipality in Sumatera Barat Province (thousands), 2022</i> | <i>385</i> |

PENJELASAN UMUM/EXPLANATORY NOTES

Tanda-tanda, satuan-satuan, dan lain-lainnya yang digunakan dalam publikasi ini adalah sebagai berikut:

Symbols, measurement units, and acronyms which are used in this publication, are as follows:

1. TANDA-TANDA/SYMBOLS

| | |
|---|-------|
| Data tidak tersedia/Data not available | : ... |
| Tidak ada atau nol /Null or zero | : - |
| Data dapat diabaikan/Data negligible | : 0 |
| Tanda decimal/Decimal point | : , |
| Data tidak dapat ditampilkan/Not applicable | : NA |
| Angka estimasi/Estimated figures | : e |
| Angka diperbaiki/Revised figures | : r |
| Angka sementara/Preliminary figures | : x |
| Angka sangat sementara/Very preliminary figures | : xx |
| Angka sangat sangat sementara/Very very preliminary figures | : xxx |

2. SATUAN/UNITS

| | |
|--|---|
| barel/barrel | : 158,99 liter/litres = 1/6,2898 m ³ |
| hektar (ha)/hectare (ha) | : 10 000 m ² |
| kilometer (km)/kilometres (km) | : 1 000 meter/meters (m) |
| knot/knot | : 1,8523 km/jam (km/hour) |
| kuintal/quintal | : 100 kg |
| KWh | : 1 000 Watt hour |
| MWh | : 1 000 KWh |
| liter (untuk beras)/litre (for rice) | : 0,80 kg |
| MMSCF | : 1/35,3 m ³ |
| metrik ton (m.ton)/metric ton (m. ton) | : 0,98421 long ton = 1 000 kg |
| ons/ounce | : 28,31 gram/grams |
| ton | : 1 000 kg |

Satuan lain: buah, dus, butir, helai/lembar, kaleng, batang, pulsa, ton kilometer (ton-km), jam, menit, persen (%).

Other units: unit, pack, pieces, sheet, tin, pulse, ton-kilometres(ton-km), hour, minute, percent (%).

Perbedaan angka di belakang koma disebabkan oleh pembulatan angka.

The difference in decimal numbers is caused by rounding.

DAFTAR SINGKATAN/ LIST OF ABBREVIATIONS

| | |
|-----------|--|
| SI | : Stasiun Iklim |
| SIMPK | : Stasiun Meteorologi Pertanian Khusus |
| t.t | : Tempat tidur |
| BCG | : Bacillus Calmette Guerin |
| DPT | : Difteri, Pertusis, Tetanus |
| TT | : Tetanus Toxoid |
| IOT | : Industri Obat Tradisional/ <i>Traditional Medicine Industry</i> |
| IKOT | : Industri Kecil Obat Tradisional/ <i>Traditional Medicine Small</i> |
| Alkes | : Alat kesehatan/ <i>Health Kits</i> |
| PKRT | : Perbekalan Kesehatan Rumah tangga/ <i>Household Health Logistics</i> |
| Kompl | : Komplemen/ <i>Complement</i> |
| IRTP | : Industri Pangan Produksi Rumah Tangga/ <i>Foods Home Industry</i> |
| PBF | : Pedagang Besar Farmasi/ <i>Pharmacy Whole-seller</i> |
| GFK | : Gudang Farmasi Kab/Kota/Regency/ <i>Municipality Pharmacy Warehouse</i> |
| RB | : Rumah Bersalin/ <i>Delivery House</i> |
| Pustu | : Puskesmas pembantu/ <i>Auxiliary Public Health Center</i> |
| BP | : Balai Pengobatan/ <i>Polyclinic</i> |
| TPS | : Tempat Pembuangan Sementara / <i>landfill</i> |
| Jamkesmas | : Jaminan kesehatan masyarakat miskin/ <i>Poor public health insurance</i> |
| PJKMU | : Program Jaminan Kesehatan Masyarakat Umum |
| SIUP | : Surat Ijin Usaha Perdagangan/ <i>Trading Permission Letter</i> |
| TDP | : Tanda Daftar Perusahaan/ <i>Company Registration Identity</i> |
| API | : Angka Pengenal Importir/ <i>Importer's Identity Number</i> |

Statistik Kunci, 2020–2022 Key Statistics, 2020–2022

| Rincian/Description | Satuan/Unit | 2020 | 2021 | 2022 |
|--|----------------------------------|------------|-------------|--------------|
| (1) | (2) | (5) | (6) | (7) |
| SOSIAL/SOCIAL | | | | |
| Penduduk ¹ /Population ¹ | ribu/ Thousand | 431,7 | 436,3 | 442,48 |
| Indeks Pembangunan Manusia-IPM ⁵ Human Development Index ⁵ | - | 68,21 | 68,49 | 68,76 |
| EKONOMI/ECONOMIC | | | | |
| Produk Domestik Bruto (PDB) Harga Berlaku ⁶ Gross Domestic Bruto (GDP) at Current Price ⁶ | miliar rupiah/ bilion rupiahs | 15 245,6** | 15 931,88** | 17 889,13 ** |
| Produk Domestik Bruto (PDB) Harga Berlaku ⁶ Gross Domestic Bruto (GDP) at Current Price ⁶ | miliar rupiah/ bilion rupiahs | 11 259,5** | 11 682,23** | 12 166,82 ** |
| Laju Pertumbuhan Ekonomi ⁸ /Economic Growth ⁷ | % | -1,34** | 3,75** | 4,17** |

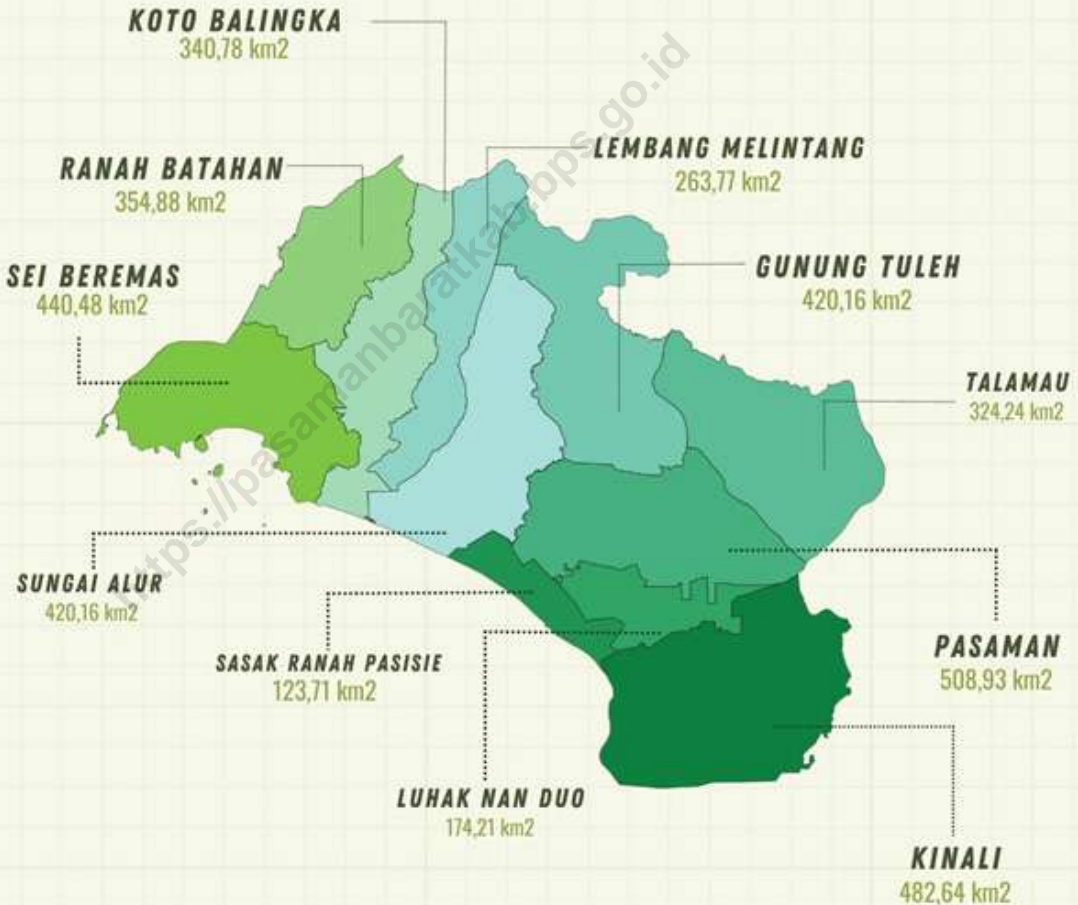
- Catatan/Notes: ¹ Hasil proyeksi penduduk Indonesia 2010–2035 (pertengahan tahun/Juni)/The result of Indonesia population projection 2010–2035 (mid year/June)
- ² Kondisi Agustus/Condition at August
- ³ Menggunakan penimbang hasil proyeksi penduduk tahun 2010–2035/Weighted by the 2010–2035 population projection
- ⁴ Kondisi Maret/Condition at March
- ⁵ Sejak tahun 2010, IPM dihitung dengan metode baru. Komponen IPM metode baru adalah angka harapan hidup saat lahir, harapan lama sekolah, rata-rata lama sekolah, dan pengeluaran per kapita/Since 2010, HDI was calculated using new method. New HDI component are life expectancy at birth, expected years of schooling, means years of schooling, and expenditure per capita
- ⁶ Mulai tahun 2010 mengadopsi System of National Account 2008 (SNA 2008)/Since 2010 is in line with System of National Account 2008 (SNA 2008)
- ⁷ Sebelum 2011 menggunakan tahun dasar 2000 (2000=100), mulai 2011 menggunakan tahun dasar 2010 (2010=100)/Before 2011 using 2000 base year (2000=100), since 2011 using 2010 base year (2010=100)
- ⁸ Mulai 2010 proyeksi penduduk berdasarkan hasil SP2010/Since 2010 population projection based on SP2010
- ⁹ IHK 82 kota (2012 = 100)/CPI 82 cities (2012 = 100)
- ¹⁰ Mulai 2010: menggunakan SBI 9 bulan/Since 2010: using SBI 9 month

1

GEOGRAFI DAN IKLIM

GEOGRAPHY AND CLIMATE

Luas Daerah Menurut Kecamatan di Kabupaten Pasaman Barat, 2022
Area of Subdistrict in Pasaman Barat Regency, 2022



Sumber/Source :

Berdasarkan Peraturan Kementerian Dalam Negeri Nomor 72 Tahun 2021 Tanggal 8 Oktober 2021/Based on Minister of Home Affairs Regulation Number 72/2021, October 8th, 2021

PENJELASAN TEKNIS

1. Secara Astronomis, Kabupaten Pasaman Barat terletak antara $0^{\circ} 33'$ Lintang Utara sampai $0^{\circ} 11'$ Lintang Selatan dan antara $99^{\circ}10' - 100^{\circ} 04'$ Bujur Timur dan dilalui oleh garis equator atau garis khatulistiwa yang terletak pada garis lintang 0° .
2. Kabupaten Pasaman Barat mempunyai luas wilayah sekitar 3.887,77 Km² dan memiliki luas lautan seluas 800,47 Km² dengan panjang garis pantai 152 km.
3. Secara administratif, Kabupaten Pasaman Barat Berbatasan dengan Kabupaten Mandailing Natal, Propinsi Sumatera Utara (Utara), Kabupaten Pasaman (Timur), Kabupaten Agam dan Kabupaten Pasaman (Selatan) dan Samudera Indonesia (Barat).
4. Kabupaten Pasaman Barat terletak pada ketinggian antara 0 - 2.913 m di atas permukaan laut Gunung tertinggi di Kabupaten Pasaman Barat yaitu Gunung Talamau dengan ketinggian 2.912 m di atas permukaan laut.
5. Kabupaten Pasaman Barat terdiri dari 11 Kecamatan yaitu: Kecamatan Sungai Beremas, Ranah Batahan, Koto Balingka, Sungai Aur, Lembah Melintang, Gunung Tuleh, Talamau, Pasaman, Luhak Nan Duo, Sasak Ranah Pasisie dan Kinali.
6. Berdasarkan topologi wilayah, Kabupaten Pasaman Barat di

TECHNICAL NOTES

1. *Astronomically, Pasaman Barat Regency is located between $0^{\circ}03'$ north latitude - $0^{\circ}11'$ south latitude and between $99^{\circ}10' - 100^{\circ}04'$ east longitude and lies on equator line located at 0° latitude line.*
2. *Pasaman Barat Regency is crossed by equator line and haved area of 3,887.77 and has an area of sea covering an area of 800.47 km² with a long coastline of 152 km.*
3. *Administratively, Pasaman Barat Regency bounds with Mandailing Natal Regency in North Sumatera Province (North), Pasaman Regency (East), Agam and Pasaman Regency (South) and Indonesian Ocean (West).*
4. *Pasaman Barat Regency is located between 0 - 2,913 meters from sea surface The highest land of Pasaman Barat Regency is Talamau mountain with the height 2,912 meters from sea surface.*
5. *Pasaman Barat Regency has 11 subdistrict, these include: Sungai Beremas, Ranah Batahan, Koto Balingka, Sungai Aua, Lembah Melintang, Gunung Tuleh, Talamau, Pasaman, Luhak Nan Duo, Sasak Ranah Pasisie and Kinali Subdistrict.*
6. *In terms of topology area, Pasaman Barat Regency has flowed 147 river*

- lewati sejumlah aliran sungai yaitu sebanyak 147 aliran sungai.
7. Badan Pusat Statistik (BPS) telah melakukan pendataan Potensi Desa (PODES) sejak tahun 1980. Dalam kurun 10 Tahun, pengumpulan data podes dilakukan 3 kali yaitu, menjelang Sensus Penduduk, Sensus Pertanian dan Sensus Ekonomi. Sejak tahun 2008 kegiatan pendataan Podes dilaksanakan secara independen terlepas dari kegiatan sensus, kecuali adanya pertanyaan terkait persiapan sensus dalam kuesioner modul.
 8. Data PODES merupakan satu-satunya sumber data kewilayahan yang muatannya beragam dan memberigambarantentangsituasi pembangunan suatu wilayah (regional). Ini berbeda dengan data dari hasil pendekatan rumah tangga yang lebih menekankan pada dimensi aktivitas sektoral. Keduanya sama penting dan menjadi kekayaan BPS.
 9. Cakupan Wilayah Pencacahan Podes dilakukan secara sensus terhadap seluruh wilayah administrasi pemerintahan terendah setingkat desa (yaitu desa, kelurahan, nagari, Unit Permukiman Transmigrasi (UPT)) yang masih dibina oleh kementerian terkait. Berdasarkan hasil Podes 2014, ada sebanyak 82.190 wilayah setingkat desa yang tersebar di 511 kabupaten/kota.
- crossed area.*
7. *BPS-Statistics Indonesia has already recorded village potential (PODES) data since 1980. Within one decade, the activity of PODES data collection is carried out prior to three census activities: Population Census, Agricultural Census and Economic Census. Since 2008 Podes has been carried out independently from the implementation of census activities, except for some variables due to preparation of census in Module-Questionnaire.*
 8. *PODES data is the only one source of regional data consisting of various information and providing a picture of development progress in region. The Podes data are different from data resulted from household surveys focusing on the dimension of sectoral activities. Both kind of data are important and become the trade mark of BPS on the data richness aspect.*
 9. *Podes Coverage Podes enumeration is implemented as a census of the lowest governmental administrative region equivalent to village (i.e.village, sub-district, nagari, and Transmigration Settlement Unit which is still fostered by the relevant ministries). There were 82,190 village-level areas spread over 511 regencies/municipalities based on the result of Podes 2014.*

10. Pengumpulan data Podes 2014 dilakukan melalui wawancara langsung oleh petugas terlatih dengan narasumber yang relevan. Petugas adalah aparaturnya atau mitra kerja BPS Kabupaten/Kota, sementara narasumber adalah kepala desa/lurah atau narasumber lain yang memiliki pengetahuan terhadap wilayah target pencacahan.
 11. Desa pesisir/tepi laut adalah desa/kelurahan yang memiliki wilayah yang berbatasan langsung dengan garis pantai/laut (atau merupakan desa pulau) dengan sumber kehidupan rakyatnya sebagian besar tergantung pada potensi laut.
 12. Desa lereng/punggungan bukit adalah desa/kelurahan yang wilayahnya sebagian besar berada di lereng/punggungan bukit atau gunung.
 13. Desa lembah/daerah aliran sungai (DAS) adalah desa/kelurahan yang wilayahnya sebagian besar merupakan daerah cekungan / legok disekitar aliran sungai atau berada di antara dua buah gunung atau bukit.
 14. Desa Dataran adalah desa /kelurahan yang sebagian besar wilayahnya rata/datar.
10. *Data collection of Podes 2014 carried out through direct interviews by trained personnel with relevant respondents, The interviewers are BPS Regency/Municipality personnel or partners, meanwhile, the selected respondents are the village head/sub-district head or other respondents who have the knowledge towards the target area of enumeration*
 11. *Off-shore village: Off-shore village is a village which has a portion area in the border of beach/coast/seashore or classified as island village, with the majority of peoples' life depending on sea potential.*
 12. *Hilly village is a village with the largest part of the village being the hilly area or the mountain.*
 13. *Valley village/river basin area is a village with the largest part of the village being the valley or river basin or the area between two mountain or hills.*
 14. *Flat village is a village with the largest part of the village being flat contour.*

ULASAN

Kabupaten Pasaman Barat secara astronomis terletak antara $0^{\circ} 33'$ Lintang Utara sampai $0^{\circ} 11'$ Lintang Selatan dan antara $99^{\circ} 10' - 100^{\circ} 04'$ Bujur Timur dan dilalui oleh garis equator atau garis khatulistiwa yang terletak pada garis lintang 0° . Kabupaten Pasaman Barat mempunyai luas wilayah sekitar 3.887,77 Km² dan memiliki luas lautan seluas 800,47 Km².

Kabupaten Pasaman Barat terdiri dari 11 Kecamatan yaitu: Kecamatan Sungai Beremas, Ranah Batahan, Koto Balingka, Sungai Aur, Lembah Melintang, Gunung Tuleh, Talamau, Pasaman, Luhak Nan Duo, Sasak Ranah Pasisie dan Kinali. Kecamatan Pasaman memiliki wilayah terluas yaitu 508,93 Km² atau sekitar 13,09 persen dari luas Kabupaten Pasaman Barat. Sedangkan Kecamatan Sasak ranah Pasisie memiliki luas daerah terkecil yakni 123,71 (3,18 persen).

Kabupaten Pasaman Barat memiliki 6 pulau yang terdapat di Kecamatan Sungai Beremas.

Kabupaten Pasaman Barat Berbatasan dengan Kabupaten Mandailing Natal, Propinsi Sumatera Utara (Utara), Kabupaten Pasaman (Timur), Kabupaten Agam dan Kabupaten Pasaman (Selatan) dan Samudera Indonesia (Barat).

DESCRIPTION

Astronomically, Pasaman Barat Regency is located between $0^{\circ}03'$ north latitude - $0^{\circ}11'$ south latitude and between $99^{\circ}10' - 100^{\circ}04'$ east longitude and lies on equator line located at 0° latitude line. Pasaman Barat Regency is crossed by equator line and have area of 3,887.77 and has an area of sea covering an area of 800.47 km².

Pasaman Barat Regency has 11 subdistrict, these include: Sungai Beremas, Ranah Batahan, Koto Balingka, Sungai Aua, Lembah Melintang, Gunung Tuleh, Talamau, Pasaman, Luhak Nan Duo, Sasak Ranah Pasisie and Kinali Subdistrict. Pasaman Subdistrict has the largest area by 508,93 Km² or about 13,09 percent of total Pasaman Barat are. While the smallest area is Sasak Ranah Pasisie Subdistrict which had 123 Km² of area (3,18 percent).

Pasaman Barat Regency had 6 island located in Sungai Beremas Subdistrict.

Pasaman Barat Regency bounds with Mandailing Natal Regency in North Sumatera Province (North), Pasaman Regency (East), Agam and Pasaman Regency (South) and Indonesian Ocean (West).

Kabupaten Pasaman Barat terletak pada ketinggian antara 0 - 2.913 m di atas permukaan laut. Gunung tertinggi di Kabupaten Pasaman Barat yaitu Gunung Talamau dengan ketinggian 2.913 m di atas permukaan laut.

Berdasarkan topologi wilayah, Kabupaten Pasaman Barat dilewati sejumlah aliran sungai yaitu sebanyak 147 aliran sungai. Beberapa nama sungai adalah Batang Pasaman, Batang Toman dan Batang Masang. Selain itu Kabupaten Pasaman Barat juga mempunyai 13 Gunung diantaranya adalah Gunung Pasaman, Gunung Talamau dan Gunung Malintang

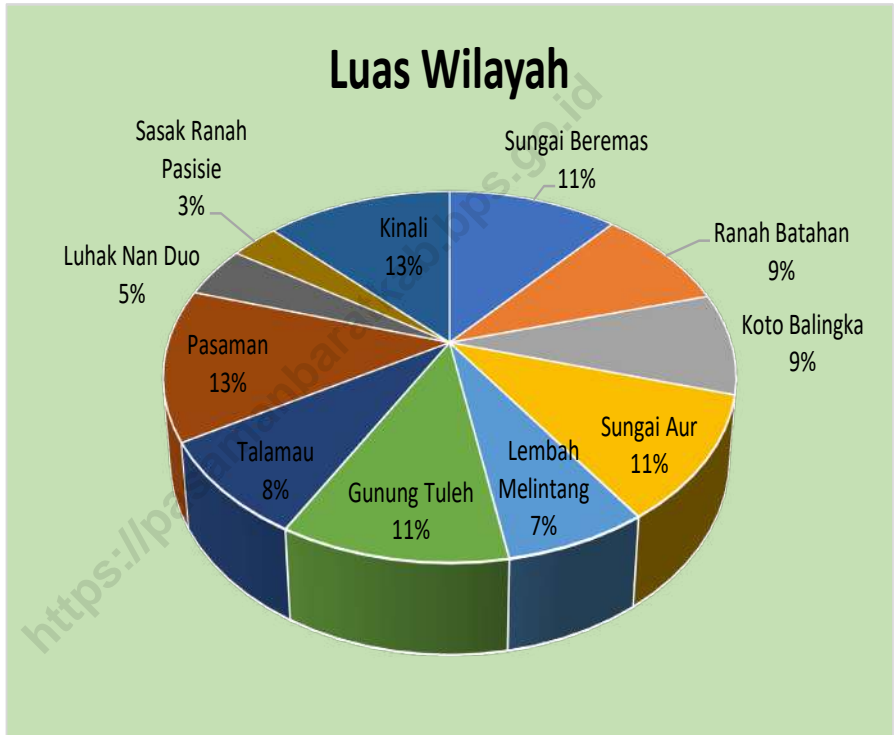
Pasaman Barat Regency is located between 0 - 2,913 meters from sea surface. The highest land of Pasaman Barat Regency is Talamau mountain with the height 2,913 meters from sea surface.

Pasaman Barat Regency has flowed 21 river crossed area. Some river names are Batang Pasaman, Batang Toman and Batang Masang. In addition the West Pasaman Kabupaten also has 13 mountains including Mount Pasaman, Mount Talamau and Mount Malintang.

Gambar
Figures

1.1

**Luas Daerah Menurut Kecamatan (%) di Kabupaten
Pasaman Barat, 2022**
*Area of Subdistrict (%) in Pasaman Barat Regency,
2022*



Sumber/Source :

Berdasarkan Peraturan Kementerian Dalam Negeri Nomor 72 Tahun 2021 Tanggal 8 Oktober 2021/Based on Minister of Home Affairs Regulation Number 72/2021, October 8th, 2021

Gambar
Figures 1.2

**Luas Lahan Menurut Jenis Penggunaannya (%) di
Kabupaten Pasaman Barat, 2022**
*Land Area by Kind of Uses in Pasaman Barat Regency
(%), 2022*



Sumber/Source : Survey Pertanian - Lahan / Agriculture Survey-Land area

1.1 KEADAAN GEOGRAFI

GEOGRAPHY CONDITION

Tabel 1.1.1 Luas Daerah dan Jumlah Pulau Menurut Kecamatan di Kabupaten Pasaman Barat 2022
Table *Total Area and Number of Islands by Subdistrict in Pasaman Barat Regency, 2022*

| Kecamatan Subdistrict | Ibukota Kecamatan Capital of Subdistrict | Luas Total Area (km ² /sq.km) |
|--------------------------|---|--|
| (1) | (2) | (3) |
| 1. Sungai Beremas | Air Bangih | 440,48 |
| 2. Ranah Batahan | Silaping | 354,88 |
| 3. Koto Balingka | Parit | 340,78 |
| 4. Sungai Aur | Koto Dalam | 420,16 |
| 5. Lembah Melintang | Ujung Gading | 263,77 |
| 6. Gunung Tuleh | Simpang Tigo Alin | 453,97 |
| 7. Talamau | Talu | 324,24 |
| 8. Pasaman | Simpang Ampek | 508,93 |
| 9. Luhak Nan Duo | Sungai Talang | 174,21 |
| 10. Sasak Ranah Pasisie | Sasak | 123,71 |
| 11. Kinali | Kinali | 482,64 |
| Pasaman Barat | Simpang Empat | 3 887,77 |

Lanjutan Tabel/*Continued Table* 1.1.1

| Kecamatan <i>Subdistrict</i> | Persentase terhadap Luas Provinsi <i>Percentage to Province's Area</i> | Jumlah Pulau <i>Number of Islands</i> |
|---------------------------------|---|--|
| (1) | (4) | (5) |
| 1. Sungai Beremas | 11,33 | 6 |
| 2. Ranah Batahan | 9,13 | - |
| 3. Koto Balingka | 8,77 | - |
| 4. Sungai Aur | 10,81 | - |
| 5. Lembah Melintang | 6,78 | - |
| 6. Gunung Tuleh | 11,68 | - |
| 7. Talantau | 8,34 | - |
| 8. Pasaman | 13,09 | - |
| 9. Luhak Nan Duo | 4,48 | - |
| 10. Sasak Ranah Pasisie | 3,18 | - |
| 11. Kinali | 12,41 | - |
| Pasaman Barat | 100 | 6 |

Catatan/*Note*: Berdasarkan Peraturan Kementerian Dalam Negeri Nomor 72 Tahun 2021 Tanggal 8 Oktober 2021/*Based on Minister of Home Affairs Regulation Number 72/2021, October 8th, 2021*

Sumber/*Source*: Kementerian Dalam Negeri / *Ministry of Home Affairs*
 Badan Pertanahan Kabupaten Pasaman Barat/*Regional Office of National Land Board of Pasaman Barat*
 Dinas Perhubungan Kabupaten Pasaman Barat/*Transportation Service of Pasaman Barat*
 Bagian Pemerintahan Sekretariat Daerah Kab. Pasaman Barat / *Division of Arrange Governance of Pasaman Barat*

Tabel
Table 1.1.2

**Tinggi Wilayah dan Jarak ke Ibukota di Kabupaten
Pasaman Barat, 2022**
*Altitude and Distance to the Capital in Pasaman Barat
Regency, 2022*

| Kecamatan Subdistrict | Tinggi Wilayah (mdpl) Altitude (m a.s.l.) | Jarak ke Ibukota Distance to the Capital |
|--------------------------|--|---|
| (1) | (2) | (3) |
| 1. Sungai Beremas | 0 - 502 | 75 |
| 2. Ranah Batahan | 23 - 753 | 84 |
| 3. Koto Balingka | 0 - 811 | 52 |
| 4. Sungai Aur | 0 - 1 983 | 42 |
| 5. Lembah Melintang | 15 - 725 | 48 |
| 6. Gunung Tuleh | 26 - 1 875 | 25 |
| 7. Talantau | 225 - 2 019 | 30 |
| 8. Pasaman | 15 - 2 913 | 0 |
| 9. Luhak Nan Duo | 0 - 1 250 | 9 |
| 10. Sasak Ranah Pasisie | 0 - 15 | 25 |
| 11. Kinali | 0 - 1 332 | 30 |
| Pasaman Barat | 0 - 2 913 | 0 - 84 |

Sumber/Source: Badan Pertanahan Nasional (BPN) Kabupaten Pasaman Barat/Regional Office of National Land Board of Pasaman Barat
Dinas Perhubungan Kabupaten Pasaman Barat/Transportation Service of Pasaman Barat

Tabel
Table 1.1.3

**Letak Geografis Menurut Kecamatan di Kabupaten
Pasaman Barat, 2022**
*Geographical Location by Subdistrict in Pasaman Barat
Regency, 2022*

| Kecamatan Subdistrict | Lintang / Latitude | Bujur Timur / East Longitude |
|--------------------------|--------------------------------|------------------------------|
| (1) | (2) | (3) |
| 1. Sungai Beremas | 00° 09' LU - 00° 21' LU | 99° 10' - 99° 34' |
| 2. Ranah Batahan | 00° 19' LU - 00° 33' LU | 99° 19' - 99° 35' |
| 3. Koto Balingka | 00° 07' LU - 00° 32' LU | 99° 19' - 99° 35' |
| 4. Sungai Aur | 00° 05' LU - 00° 31' LU | 99° 28' - 99° 42' |
| 5. Lembah Melintang | 00° 11' LU - 00° 33' LU | 99° 28' - 99° 40' |
| 6. Gunung Tuleh | 00° 11' LU - 00° 29' LU | 99° 40' - 99° 53' |
| 7. Talamau | 00° 04' LU - 00° 18' LU | 99° 51' - 100° 04' |
| 8. Pasaman | 00° 03' LS - 00° 05' LU | 99° 38' - 99° 58' |
| 9. Luhak Nan Duo | 00° 05' LS - 00° 05' LU | 99° 42" - 99° 58" |
| 10. Sasak Ranah Pasisie | 00° 03' LS - 00° 06' LU | 99° 35" - 99° 46" |
| 11. Kinali | 00° 11' LS - 00° 03' LU | 99° 45' - 100° 04' |
| Pasaman Barat | 00° 11' LS - 00° 33' LU | 99° 10' - 100° 04' |

Sumber/Source: Badan Pertahanan Nasional (BPN) Kabupaten Pasaman Barat/Regional Office of National Land Board of Pasaman Barat

Tabel
Table 1.1.4

Persentase Luas Lahan Menurut Jenis Penggunaannya di Kabupaten Pasaman Barat, 2022
Percentage of Land Area in Pasaman Barat Regency by Kind of Uses, 2022

| Jenis Penggunaan Kind of Uses | Luas/Area (Ha) | Persentase/ Percentage (%) |
|--|----------------|----------------------------|
| (1) | (2) | (3) |
| 1. Lahan Sawah | 8 873 | 2.28 |
| a. Irigasi | 7 474 | 1.92 |
| b. Tadah hujan | 1 399 | 0.36 |
| c. Rawa pasang surut | - | - |
| d. Rawa lebak | - | - |
| 2. Lahan Pertanian Bukan Sawah | 322 620 | 82.98 |
| a. Tegal/kebun | 12 045 | 3.10 |
| b. Ladang/huma | 9 604 | 2.47 |
| c. Perkebunan | 150 373 | 38.68 |
| d. Hutan rakyat | 17 485 | 4.50 |
| e. Padang penggembalaan/ padang rumput | 734 | 0.18 |
| f. Hutan negara | 111 644 | 28.72 |
| g. Sementara tidak diusahakan | 1 921 | 0.49 |
| h. Lainnya (tambak, kolam, empang) | 5 107 | 1.531 |
| 3. Lahan Bukan Pertanian | 57 284 | 14.73 |
| Pasaman Barat | 388 777 | 100,00 |

Sumber/Source: Survey Pertanian - Lahan / Agriculture Survey-Land Area

Tabel
Table 1.1.5

Nama Gunung dan Tingginya di Kabupaten Pasaman Barat, 2022
Mountain and Their Height in Pasaman Barat Regency, 2022

| Kecamatan Sub District | Nama Gunung Mountain Name | Tinggi/ Height (m) |
|---------------------------|------------------------------|--------------------|
| (1) | (2) | (3) |
| Sungai Beremas | 1. Sicancang | 198 |
| | 2. Marando | 230 |
| | 3. Jawi-Jawi | 250 |
| | 4. Terusan | 175 |
| | 5. Galanggang | 20 |
| | 6. Lantuer | 425 |
| | 7. Ranggasan | 659 |
| | 8. Leco | 84 |
| Ranah Batahan | 1. Sigantang | 1 573 |
| Lembah Melintang | 1. Kelabu | 2 179 |
| | 2. Malintang | 1 983 |
| Pasaman | 1. Pasaman | 2 190 |
| | 2. Talamau | 2 913 |

Sumber/Source: BPS Kab. Pasaman Barat / BPS - Statistics of Pasaman Barat

Tabel
Table 1.1.6**Nama Sungai di Kabupaten Pasaman Barat, 2022**
Rivers in Pasaman Barat Regency, 2022

| Kecamatan Sub District | Sungai Rivers |
|---------------------------|---------------------------|
| (1) | (2) |
| Sungai Beremas | Batang Pardantiangan |
| | Batang Bamban |
| | Batang Tamak |
| | Sungai Pinang |
| | Batang Pakau |
| | Air Ganggang |
| | Air Runding |
| | Anak Air Kamang Gadang |
| | Batang Sopan |
| | Anak Air Tandikek |
| | Air Garingging |
| | Air Balam |
| | Air Salak |
| | Air Tangguli |
| | Air Banjar Alang |
| | Air Kampung Alai |
| | Air Kampung Pinang |
| | Air Tengah |
| | Anak Air Bunga Tanjung I |
| | Anak Air Bunga Tanjung II |
| | Anak Air Pematang Gunung |
| | Air Tepi |
| | Air Suak |
| | Pincuran Mingkudu |
| | Titian Biduak |
| | Air Sibunian |
| | Anak Air Kampung Padang |
| | Anak Air Pati Bubur |
| | Batang Tamiang Ampalu |
| | Batang Ampalu |
| | Anak Air Simpang Kanan |
| | Anak Air Kemuning |
| | Danau Karuah |
| | Danau Jernih |
| | Batang Air Simpang Betung |
| | Batang Penggambaran |

Lanjutan Tabel/*Continued Table* 1.1.6

| Kecamatan Sub District | Sungai Rivers |
|-----------------------------------|---|
| (1) | (2) |
| Ranah Batahan | Batang Paraman Mudik Air Talang |
| | Batang Batahan Batang Simpang Tolang |
| | Batang Air Paraman Sawah Air Doli-dolin |
| | Batang Siduampan Batang Laping Kuning |
| | Air Tarap Air Lembut |
| | Air Simpang Tolang Air Pigogah |
| | Air Pasak Sungai Sariak |
| | Batang Silaping Anak Air Sigantang Mudik |
| | Air Batu Aek Napal |
| | Batang Muara Gobing Batang Taming |
| | Batang Partandangan |
| Koto Balingka | Batang Air Balam Air Parumpangan |
| | Batang Sikabau Air Kagulangan |
| | Batang Siduampan Air Talang |
| | Batang Lapu Air Danau Karuh |
| | Batang Sopan Air Salak |
| | Batang Muara Labung Air Pining Rayan |

Lanjutan Tabel/*Continued Table 1.1.6*

| Kecamatan Sub District | | Sungai Rivers |
|-----------------------------------|----------------------|--------------------------|
| (1) | | (2) |
| Sungai Aur | Batang Sikilang | Batang Sijanih |
| | Batang Air Haji | Batang Simpang |
| | Batang Tomang | Batang Balerang Gadang |
| | Batang Cubadak | Air Putih |
| | Batang Kasiak Putih | Batang Kamuning |
| | Batang Geringging | Batang Marokek |
| | Batang Sopan Bawah | Batang Malancar |
| | Batang Maligi | Batang Paraman |
| | Batang Sontang | Batang Simpang Beringin |
| | Batang Tinggiran | Batang Bangai |
| Lembah Melintang | Batang Bayang | Batang Maligi |
| | Batang Bayang Tengah | Batang Air Haji |
| | Batang Sikabau | Batang Sontang |
| | Sungai Danau | |
| Gunung Tuleh | Batang Alin | Batang Saligawan |
| | Batang Kabau Alin | Batang Timbaiak |

Lanjutan Tabel/*Continued Table* 1.1.6

| Kecamatan Sub District | | Sungai Rivers |
|-----------------------------------|----------------------|---------------------------|
| (1) | | (2) |
| Talamau | Batang Pasaman | Batang Talao |
| | Batang Tinggam | Batang Paraman |
| | Batang Kularian | Batang Sopan |
| Pasaman | Sungai Abuk Tunggang | Batang Lipatan/Bdr Rambah |
| | Sungai Abuk | Batang Toman |
| | Batang Karunie | Batang Ampu |
| | Batang Tongar | Sungai Sarik |
| | Batang Biluan | Batang Tipu |
| Luhak Nan Duo | Batang Kapar | Batang Tamang |
| | Sungai Talang | Sungai Sariak |
| | Batang Sialang | Air Dingin |
| | Batang Jambak | Air Mandau |
| | Batang Bayur | Batang Ampu Kecil |
| | Batang Munigo | Batang Ampu Gadang |

Lanjutan Tabel/*Continued Table 1.1.6*

| Kecamatan Sub District | | Sungai Rivers |
|---------------------------|-------------------|--------------------|
| (1) | | (2) |
| Sasak Ranah Pasisie | Batang Pasaman | Batang Kapar |
| K i n a l i | Batang Pinagar | Batang Partupangan |
| | Batang Mandiangin | Batang Bunut |
| | Sungai Paku | Air Rawu |
| | Batang Silambau | Batang Patimah |
| | Batang Kinali | Batang Masang |

Sumber/*Source:*Dinas Pekerjaan Umum dan Tata Ruang Kabupaten Pasaman Barat/*Regional Office of Public Works and Spatial Planning of Pasaman Barat Regency*

Tabel
Table 1.1.7

Banyaknya Sertifikat Tanah yang Dikeluarkan Menurut Jenis Hak Atas Tanah dan Kecamatan di Kabupaten Pasaman Barat, 2022
The Number of Land Certificate Issued by Type of Land and Subdistrict in Pasaman Barat Regency, 2022

| Kecamatan Subdistrict | Hak Milik/ <i>Right Of Ownership</i> | Hak Guna Bangunan/ <i>Building Rights</i> | Hak Pakai / <i>Usage Rights</i> |
|--------------------------|--|--|-------------------------------------|
| (1) | (2) | (3) | (4) |
| 1. Sungai Beremas | 6 | - | - |
| 2. Ranah Batahan | 4 | - | 10 |
| 3. Koto Balingka | 1361 | - | 6 |
| 4. Sungai Aur | 665 | 1 | 1 |
| 5. Lembah Melintang | 31 | - | - |
| 6. Gunung Tuleh | 22 | - | - |
| 7. Talamau | 9 | 2 | - |
| 8. Pasaman | 932 | 270 | 9 |
| 9. Luhak Nan Duo | 177 | - | 3 |
| 10. Sasak Ranah Pasisie | 833 | - | 1 |
| 11. Kinali | 221 | 17 | 9 |
| Pasaman Barat | 4261 | 290 | 39 |

Catatan : Data Tahun 2021 tidak tersedia / tahun 2021=2019

Sumber/Source: Badan Pertahanan Nasional (BPN) Kabupaten Pasaman Barat/Regional Office of National Land Board of Pasaman Barat

Tabel
Table 1.1.8

Batas-Batas Wilayah Menurut Kecamatan di Kabupaten Pasaman Barat, 2022
Teritorial Boundaries by Subdistrict in Pasaman Barat Regency, 2022

| Kecamatan Subdistrict | Sebelah Utara/ <i>North</i> | Sebelah Selatan/ <i>South</i> |
|--------------------------|--|-------------------------------|
| (1) | (2) | (3) |
| 1. Sungai Beremas | Ranah Batahan | Laut |
| 2. Ranah Batahan | Sumatera Utara | Sungai Beremas |
| 3. Koto Balingka | Sumatera Utara | Laut |
| 4. Sungai Aur | Lembah Melintang | Laut |
| 5. Lembah Melintang | Sumatera Utara | Koto Balingka, Sungai Aur |
| 6. Gunung Tuleh | Kabupaten Pasaman | Pasaman |
| 7. Talamau | Kabupaten Pasaman | Pasaman |
| 8. Pasaman | Gunung Tuleh, Talamau | Ranah Pasisie |
| 9. Luhak Nan Duo | Kabupaten Pasaman | Ranah Pasisie |
| 10. Sasak Ranah Pasisie | Pasaman | Laut |
| 11. Kinali | Luhak Nan Duo | Kabupaten Agam |
| Pasaman Barat | Kabupaten Pasaman, Sumatera Utara | Kabupaten Agam |

Lanjutan Tabel/*Continued Table* 1.1.8

| Kecamatan Subdistrict | Sebelah Timur/ East | Sebelah Barat / North |
|----------------------------------|--|----------------------------------|
| (1) | (4) | (5) |
| 1. Sungai Beremas | Koto Balingka | Sumatera Utara |
| 2. Ranah Batahan | Koto Balingka | Sumatera Utara |
| 3. Koto Balingka | Lembah Melintang | Ranah Batahan dan Sungai Beremas |
| 4. Sungai Aur | Gunung Tuleh, Pasaman, Sasak Ranah Pasisie | Lembah Melintang |
| 5. Lembah Melintang | Sungai Aur | Koto Balingka |
| 6. Gunung Tuleh | Talamau | Sungai Aur |
| 7. Talamau | Kabupaten Pasaman | Gunung Tuleh |
| 8. Pasaman | Luhak Nan Duo | Sungai Aur |
| 9. Luhak Nan Duo | Kinali | Pasaman |
| 10. Sasak Ranah Pasisie | Luhak Nan Duo | Sungai Aur |
| 11. Kinali | Kabupaten Agam | Laut |
| Pasaman Barat | Kabupaten Pasaman | Laut |

Sumber/Source: Badan Pertahanan Nasional (BPN) Kabupaten Pasaman Barat/Regional Office of National Land Board of Pasaman Barat

2 PEMERINTAHAN GOVERNMENT

1443
Laki-laki
male

3197
Perempuan
female



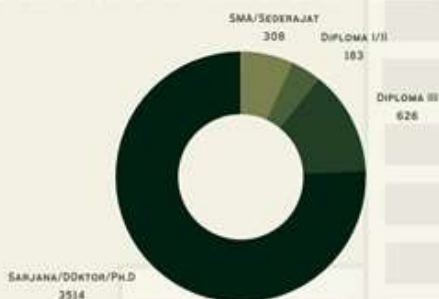
JUMLAH PNS MENURUT KECAMATAN TAHUN 2022

NUMBER OF CIVIL SERVANTS BY SUBDISTRICT



JUMLAH PNS MENURUT TINGKAT PENDIDIKAN 2022

NUMBER OF CIVIL SERVANTS BY EDUCATIONAL LEVEL



PENJELASAN TEKNIS

1. Dalam sejarah pembentukan, Kabupaten Pasaman Barat berdasarkan UU No.38 Tahun 2003 terdiri dari 7 Kecamatan, Kecamatan Sungai Beremas, Ranah Batahan, Lembah Melintang, Gunung Tuleh, Pasaman, Kinali dan Talamau. Tapi berdasarkan Peraturan Daerah No.4 Tahun 2003 terjadi penambahan 4 kecamatan baru, yaitu: Kecamatan Koto Balingka, Sungai Aur, Sasak Ranah Pasisie , dan Luhak Nan Duo.
2. Anggota Dewan Perwakilan Rakyat Daerah (DPRD) dipilih melalui pemilihan umum (pemilu) dan dilantik dalam masa jabatan lima tahun.
3. Susunan pemerintahan Republik Indonesia periode 2014-2020 terdiri dari presiden, wakil presiden, lembaga tinggi Negara, kementerian, setingkat menteri, dan Lembaga Pemerintahan Non Kementrian (LNPK).
4. Lembaga tinggi Negara terdiri dari Majelis Permusyawaratan Rakyat (MPR), Dewan Perwakilan Rakyat (DPR), Badan Pemeriksa Keuangan (BPK), dan Mahkamah Agung (MA), Dewan Perwakilan Daerah (DPD), Mahkamah Konstitusi (MK), dan Komisi Yudisial (KY).
5. Bupati dalam menjalankan tugasnya dibantu oleh seorang wakildimana dalam hal ini disebut

TECHNICAL NOTES

1. *Pasaman Barat Regency born by decision of Parliament No. 38 at 2003 comprises 7 district, Sungai Beremas District, Ranah Batahan District, Lembah Melintang Subdistrict, Gunung Tuleh Subdistrict, Pasaman Subdistrict, Kinali Subdistrict, and Talamau Subdistrict. But based on by decision of Regional Law No. 4 at 2003, increased 4 new Subdistrict, Koto Balingka, Sungai Aur, Sasak Ranah Pasisie and Luhak Nan Duo Subdistrict.*
2. *Regional House of Representatives (DPRD) members are elected through a general election and appointed for a five years membership.*
3. *The government structure of the Republic of Indonesia period 2014-2020 consists of president, vice president, state supreme agencies, ministries, ministerial level institutions, and non-ministerial institutions.*
4. *State supreme Agencies consist of The People's Consultative Assembly, The House of Representative, The Audit Board of the Republic of Indonesia, Supreme Court, Local Councils, Constitutional Court, an Judicial Commision.*
5. *Regent in proceeding the obligation have an assistant in this case to be called as vice regent. Regent and*

wakil bupati. Bupati dan wakil bupati dipilih dalam pemilihan umum daerah yang berlangsung tiap lima tahun sekali.

6. Sekretariat daerah dipimpin oleh sekretaris daerah. Tugas sekretaris daerah adalah membantu kepala daerah dalam menyusun kebijakan dan mengordinasikan dinas daerah dan lembaga teknis daerah.
7. Dinas di Kabupaten Pasaman Barat terdiri atas Dinas Kepemudaan dan Olah Raga, Dinas Kesehatan, Dinas Koperasi Usaha Kecil dan Menengah, Dinas Lingkungan Hidup, Dinas Pariwisata, Dinas Pekerjaan Umum dan Penataan Ruang, Dinas Pendidikan dan Kebudayaan, Dinas Pengendalian Penduduk dan Keluarga Berencana, Pemberdayaan Perempuan dan Perlindungan Anak, Dinas Perhubungan, Dinas Perikanan, Dinas Perkebunan, Dinas Sosial, Dinas Tanaman Pangan Hortikultura dan Peternakan, Dinas tenaga Kerja, Dinas Penanaman Modal dan pelayanan Perizinan Terpadu Satu Pintu, Dinas Pemberdayaan Masyarakat dan Nagari, Dinas Komunikasi dan Informatika, Dinas Perumahan dan Kawasan Permukiman, Dinas Kependudukan dan Pencatatan Sipil dan Dinas Ketahanan Pangan, Dinas Kearsipan dan Perpustakaan.

vice regent were elected in a regional-general election occurred every five years.

6. *Regional secretariat led by district secretary. Task is to assist the regional secretary in the regional head offices develop policies and coordinate local and regional technical institutions.*
7. *The Office in Pasaman Barat Regency consists of the Youth and Sports Department, the Health Office, the Office of Small and Medium Enterprises Cooperatives, the Office of the Environment, the Office of Tourism, the Office of Public Works and Spatial Planning, the Office of Education and Culture, the Office of Population Control and Family Planning for Women's Empowerment and Child Protection, Transportation Agency, Fisheries Service, Plantation Service, Social Service, Horticulture and Animal Husbandry Service, Labor Agency, Investment Agency and One Door Integrated Licensing Service, Community and Nagari Empowerment Service, Communication and Information Service, Housing Service and Settlement Areas, the Population and Civil Registry Office and the Food Security Office, the Archives and Library Office.*

8. Badan di Kabupaten Pasaman Barat terdiri dari Badan Aset dan Pendapatan Daerah, Badan Pengelolaan Keuangan Daerah, Badan Perencanaan Pembangunan Daerah, Badan Kepegawaian dan Pengembangan Sumber Daya Manusia, Badan Kesatuan Bangsa dan Politik, dan Badan Penanggulangan Bencana Daerah.
 9. Kecamatan merupakan bagian dari wilayah kabupaten. Kecamatan dipimpin oleh seorang camat. Wilayah kecamatan terdiri atas beberapa desa/nagari.
 10. Kantor Kecamatan Terdiri dari Kecamatan Sungai Beremas, Kecamatan Ranah Batahan, Kecamatan Koto Balingka, Kecamatan Sungai Aur, Kecamatan Lembah Melintang, Kecamatan Gunung Tuleh, kecamatan Talamau, Kecamatan Pasaman, Kecamatan Luhak Nan Duo, Kecamatan Sasak Ranah Pasisie dan Kecamatan Kinali
 11. Wilayah Nagari merupakan bagian dari wilayah kecamatan, yang terdapat di wilayah kabupaten.
8. *Agencies in Pasaman Barat Regency consist of Regional Asset and Revenue Agency, Regional Financial Management Agency, Regional Development Planning Agency, Human Resources and Human Resources Development Agency, National Unity and Politics Agency, and Regional Disaster Management Agency.*
 9. *Sub Districts are part of the regency. Sub districts headed by camat Sub districts composed of several villages / wards.*
 10. *Subdistrict in Pasaman Barat Regency consist of Sungai Beremas Subdistrict, Ranah Batahan Subdistrict, Koto Balingka Subdistrict, Sungai Aur Subdistrict, Lembah Melintang Subdistrict, Gunung Tuleh Subdistrict, Pasaman Subdistrict, Luhak Nan Duo Subdistrict, Sasak Ranah Pasisie Subdistrict, and Kinali Subdistrict.*
 11. *Nagari / Village part of the sub district in the regency*

ULASAN**DESCRIPTION****2.1 Wilayah Administrasi**

Wilayah Administrasi Kabupaten Pasaman Barat sama seperti kabupaten-kabupaten lain di Provinsi Sumatera Barat yang memiliki struktur pemerintahan yang dimulai dari Bupati hingga desa. Desa di Kabupaten Pasaman Barat disebut dengan istilah Nagari. Nagari merupakan masyarakat hukum yang memiliki batas-batas wilayah yang berwenang untuk mengatur dan mengurus kepentingan masyarakat setempat, berdasarkan asal usul dan adat istiadat yang diakui dan dihormati dalam sistem pemerintahan Negara Kesatuan Republik Indonesia.

Pada tahun 2022 Kabupaten Pasaman Barat mempunyai 11 daerah Kecamatan yang terdiri dari 90 Nagari dan 216 jorong.

2.2 Dewan Perwakilan Rakyat Daerah

Pada periode 2020-2024, terdapat keterwakilan perempuan di DPRD Kabupaten Pasaman Barat sebanyak tiga kursi dari 40 kursi yang ada, keterwakilan ini berasal dari Partai Demokrat sebanyak satu kursi, Partai Demokrasi Indonesia Perjuangan

2.1 Regional Government

The administrative area of Pasaman Barat Regency is the same as other regencies in West Sumatra Province which have a government structure starting from the Regent to the village. The village in Pasaman Barat Regency is called with the term Nagari. Nagari is a legal community that has territorial boundaries that are authorized to regulate and manage the interests of the local community, based on origins and customs that are recognized and respected in the government system of the Unitary State of the Republic of Indonesia.

In 2021 Pasaman Barat Regency has 11 sub-districts consisting of 19 Nagari and 216 Jorong.

2.2 Regional House of Representative

In the 2020-2024 period, there were women's representation in the DPRD of Pasaman Barat Regency as many as three out of 40 seats, this representation came from the Democrat Party for one seat, Demokrasi Indonesia Perjuangan Party for two seats and the Hati Nurani

sebanyak 1 kursi dan Partai Hati Nurani Rakyat ((Hanura) sebanyak 1 kursi.

Menurut tingkat pendidikan, sebanyak tigabelas anggota berpendidikan SMA, dua puluh tujuh anggota berpendidikan sarjana ke atas. Terdapat enam anggota dewan berada pada usia 20-35 tahun, dan delapan anggota dewan telah berusia lebih dari 55 tahun

2.2 Sumber Daya Manusia

Pada tahun 2022, tercatat sebanyak 3.319 pegawai fungsional tertentu, 650 pegawai fungsional umum dan 677 pegawai struktural di lingkungan Pemerintahan Daerah Kabupaten Pasaman Barat. Menurut jenis kelamin, pada jabatan fungsional keterbandingan antar pegawai negeri laki-laki dengan perempuan adalah 1:3, sementara di level struktural, lebih banyak pegawai laki-laki dibandingkan perempuan.

Rakyat Party for one seat.

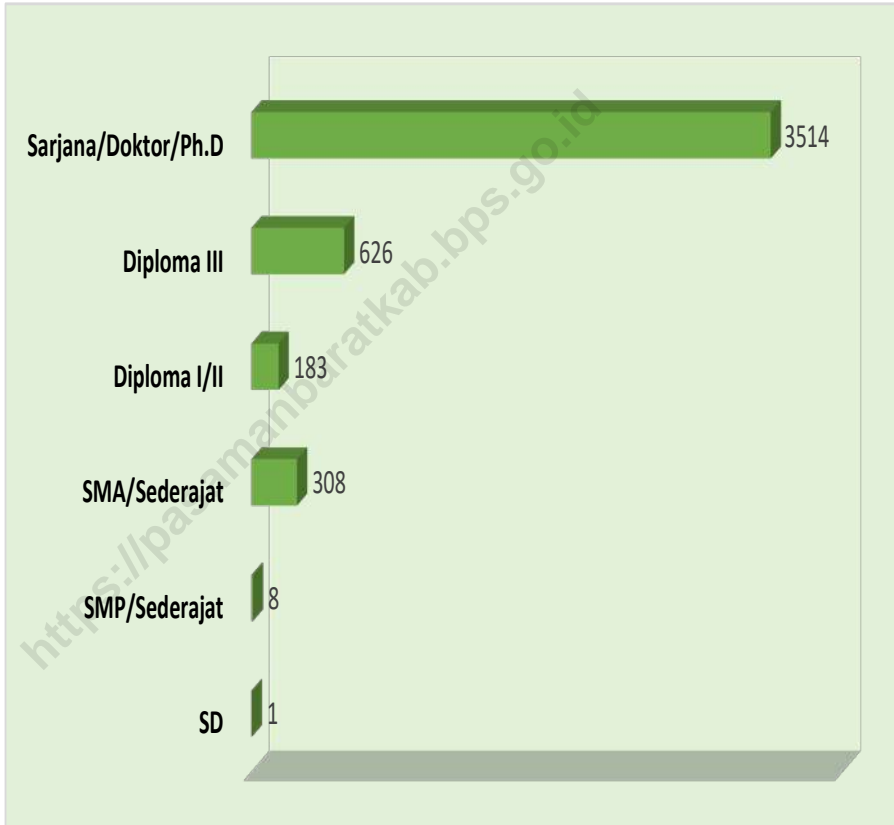
According to the level of education, as many as thirteen members have high school education, twenty seven members have an undergraduate education and above. There are six board members aged 20-35 years old, and eight council members are over 55 years old.

2.2 Human Resources

In 2021, there were 3,319 specific functional workers, 650 general functional employees and 677 structural employees within the Pasaman Barat district government. According to gender, in the functional position the ratio between male and female civil servants.

Gambar
Figures 2.1

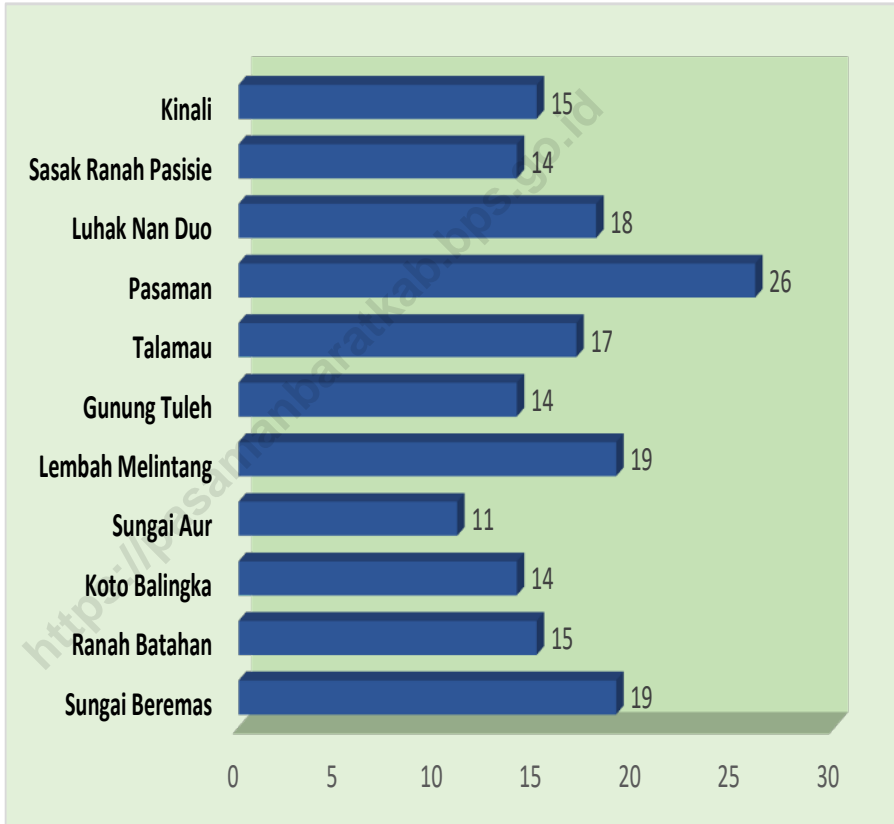
Jumlah Pegawai Negeri Sipil Menurut Tingkat Pendidikan di Kabupaten Pasaman Barat, 2022
Number of Civil Servants by Education in Pasaman Barat Regency, 2022



Sumber/Source: Badan Kepegawaian dan Pengembangan SDM Kabupaten Pasaman Barat / Human Resources Official and Development Affairs Boards Of Pasaman Barat

Gambar
Figures 2.2

**Jumlah Pegawai Negeri Sipil Menurut Kecamatan di
Kabupaten Pasaman Barat, 2022**
*Number of Civil Servants Subdistrict in Pasaman Barat
Regency, 2022*



Sumber/Source: Badan Aset dan Pendapatan Daerah Kabupaten Pasaman Barat / Assets and Financial Regional Service of Pasaman Barat Regency

2.1 WILAYAH ADMINISTRATIF

Tabel 2.1.1 Jumlah Desa¹/Kelurahan Menurut Kecamatan di Kabupaten Pasaman Barat, 2018–2022
Table 2.1.1 Number of Villages¹/Kelurahan in Pasaman Barat Regency by Subdistrict, 2018–2022

| Kecamatan Subdistrict | 2018 | 2019 | 2020 | 2021 | 2022 |
|--------------------------------|-----------|-----------|-----------|-----------|-----------|
| (1) | (2) | (3) | (4) | (5) | (6) |
| 1. Sungai Beremas | 1 | 1 | 1 | 1 | 1 |
| 2. Ranah Batahan | 2 | 2 | 2 | 2 | 7 |
| 3. Koto Balingka | 1 | 1 | 1 | 1 | 6 |
| 4. Sungai Aur | 1 | 1 | 1 | 1 | 7 |
| 5. Lembah Melintang | 1 | 1 | 1 | 1 | 9 |
| 6. Gunung Tuleh | 2 | 2 | 2 | 2 | 7 |
| 7. Talamau | 3 | 3 | 3 | 3 | 7 |
| 8. Pasaman | 3 | 3 | 3 | 3 | 16 |
| 9. Luhak Nan Duo | 2 | 2 | 2 | 2 | 9 |
| 10. Sasak Ranah Pasisie | 1 | 1 | 1 | 1 | 4 |
| 11. Kinali | 2 | 2 | 2 | 2 | 17 |
| Kabupaten Pasaman Barat | 19 | 19 | 19 | 19 | 90 |

Sumber/Source:

Bagian Pemerintahan Sekretariat Daerah Kab. Pasaman Barat / Division of Arrange Governance of Pasaman Barat

Tabel
Table 2.1.2

**Jumlah Jorong Menurut Kecamatan di Kabupaten
Pasaman Barat, 2018–2022**
*Number of Villages by Subdistrict in Pasaman Barat
Regency, 2018–2022*

| Kecamatan Subdistrict | 2017 | 2018 | 2019 | 2020 | 2021 |
|--------------------------------|------------|------------|------------|------------|------------|
| (1) | (2) | (3) | (4) | (5) | (6) |
| 1. Sungai Beremas | 15 | 15 | 15 | 15 | 15 |
| 2. Ranah Batahan | 30 | 30 | 30 | 30 | 30 |
| 3. Koto Balingka | 26 | 26 | 26 | 26 | 26 |
| 4. Sungai Aur | 22 | 22 | 22 | 22 | 22 |
| 5. Lembah Melintang | 16 | 16 | 16 | 16 | 16 |
| 6. Gunung Tuleh | 20 | 20 | 20 | 20 | 20 |
| 7. Talamau | 20 | 20 | 20 | 20 | 20 |
| 8. Pasaman | 23 | 23 | 23 | 23 | 23 |
| 9. Luhak Nan Duo | 14 | 14 | 14 | 14 | 14 |
| 10. Sasak Ranah Pasisie | 11 | 11 | 11 | 11 | 11 |
| 11. Kinali | 19 | 19 | 19 | 19 | 19 |
| Kabupaten Pasaman Barat | 216 | 216 | 216 | 216 | 216 |

Sumber/Source: Bagian Pemerintahan Sekretariat Daerah Kab. Pasaman Barat / Division of Arrange Governance of Pasaman Barat

Tabel
Table 2.1.3Daftar Bupati Kabupaten Pasaman Barat
Regent List Of Pasaman Barat Regency

| Nama Bupati Regent Name | Masa Jabatan Length of Service |
|-----------------------------|-----------------------------------|
| (1) | (2) |
| DARWIS TARAM DT. TUMANGGUNG | 1946 - 1947 |
| BASRAH LUBIS | 1947 - 1949 |
| SUTAN BAHRUMSYAH | 1950 - 1951 |
| AM JALALUDDIN | 1951 |
| SYAHBUDDIN LATIF DT. BUNGSU | 1951 - 1954 |
| A. MUIN DT. RANGKAYO MARAJO | 1954 - 1955 |
| MARAH AMIR | 1955 - 1958 |
| JOHAN RIFA'I | 1958 - 1965 |
| BONGAR SUTAN PULUNGAN, SH | 1965 - 1966 |
| Drs. Z A I N O E N | 1966 - 1975 |
| Drs. SARUJI ISMAEL | 1975 - 1985 |
| RAJUDDIN NUH, SH | 1985 - 1990 |
| H. TAUFIK MARTHA | 1990 - 2000 |
| Drs. H. BAHARUDDIN R. | 2000 - 2003 |
| Drs.ZAMBRI | 2004 - 2005 |
| H. SOFYAN, SH | 2005 |
| Drs. H. SYAHIRAN, M.M | 2005 - 2010 |
| Drs. H. BAHARUDDIN R, MM | 2010 - 2016 |
| Drs. H. SYAHIRAN, M.M | 2016 - 2019 |
| H. YULIANTO, S.H., M.M. | 2019 - 2021 |
| H. Hamsuardi, S.Ag | 2021 - sekarang |

Catatan/Note:
Sumber/Source:

No. 1 - 14 Ketika Masih Bergabung dengan Kabupaten Pasaman/ No.1-14 when still join with Pasaman Regency
Bagian Pemerintahan Sekretariat Daerah Kab. Pasaman Barat / Division of Arrange Governance of Pasaman Barat

2.2 DEWAN PERWAKILAN RAKYAT DAERAH

Tabel 2.2.1 Jumlah Anggota Dewan Perwakilan Rakyat Daerah Menurut Partai Politik dan Jenis Kelamin di Kabupaten Pasaman Barat, 2022
Number of Regional House of Representative's Members by Political Parties and Sex in Pasaman Barat Regency, 2022

| Partai Politik Political Parties | Laki-laki Male | Perempuan Female | Jumlah Total |
|---|-------------------|---------------------|-----------------|
| (1) | (2) | (3) | (4) |
| Partai Golongan Karya (Partai Golkar) | 4 | - | 4 |
| Partai Demokrat | 5 | 1 | 6 |
| Partai Demokrasi Indonesia Perjuangan (PDI-P) | 3 | 1 | 4 |
| Partai Gerakan Indonesia Raya (GERINDRA) | 7 | - | 7 |
| Partai Amanat Nasional (PAN) | 4 | - | 4 |
| Partai Persatuan Pembangunan (PPP) | 2 | - | 2 |
| Partai Nasional Demokrat (Nasdem) | 3 | - | 3 |
| Partai Keadilan Sejahtera (PKS) | 3 | - | 3 |
| Partai Hati Nurani Rakyat (Hanura) | 1 | 1 | 1 |
| Partai Kebangkitan Bangsa (PKB) | 2 | - | 2 |
| Partai Bulan Bintang (PBB) | 1 | - | 1 |
| Partai Persatuan Indonesia (Perindo) | 1 | - | 1 |
| Jumlah/Total | 36 | 3 | 39 |

Sumber/Source: Sekretariat DPRD Kabupaten Pasaman Barat / Representative Secretary of Pasaman Barat Regency

Tabel
Table 2.2.2

**Jumlah Anggota Dewan Perwakilan Rakyat Daerah
Menurut Tingkat Pendidikan di Kabupaten Pasaman
Barat, 2022**
*Number of Regional House of Representative's Members by
Educational Level and Sex in Pasaman Barat Regency, 2022*

| Tingkat Pendidikan Level Education | Laki-laki Male | Perempuan Female | Jumlah Total |
|--|-------------------|---------------------|-----------------|
| (1) | (2) | (3) | (4) |
| Sampai dengan SMA <i>Up to Senior High School</i> | 11 | - | 11 |
| Diploma <i>Diploma</i> | - | - | - |
| S1 / D4 | 21 | 3 | 24 |
| S2 | 4 | - | 4 |
| S3 | - | - | - |
| Jumlah/Total | 36 | 3 | 39 |

Sumber/Source: Sekretariat DPRD Kabupaten Pasaman Barat / Representative Secretary of Pasaman Barat Regency

Tabel
Table 2.2.3

**Jumlah Anggota Dewan Perwakilan Rakyat Daerah
Menurut Kelompok Umur di Kabupaten Pasaman Barat,
2022**
*Number of Regional House of Representative's Members by
Age Group and Sex in Pasaman Barat Regency, 2022*

| Kelompok Umur Age Group | Laki-laki Male | Perempuan Female | Jumlah Total |
|----------------------------|-------------------|---------------------|-----------------|
| (1) | (2) | (3) | (4) |
| 20 - 34 | 1 | - | 1 |
| 35 - 44 | 5 | 2 | 7 |
| 45 - 54 | 23 | 1 | 24 |
| 55 - 64 | 6 | - | 6 |
| 65+ | 1 | - | 1 |
| Jumlah/Total | 36 | 3 | 39 |

Sumber/Source: Sekretariat DPRD Kabupaten Pasaman Barat / Representative Secretary of Pasaman Barat Regency

Tabel
Table 2.2.4

**Jumlah Anggota Dewan Perwakilan Rakyat Daerah
Menurut Agama di Kabupaten Pasaman Barat, 2022**
**Number of Regional House of Representative's Members by
Religion and Sex in Pasaman Barat Regency, 2022**

| Agama <i>religion</i> | Laki-laki <i>Male</i> | Perempuan <i>Female</i> | Jumlah <i>Total</i> |
|--------------------------|--------------------------|----------------------------|------------------------|
| (1) | (2) | (3) | (4) |
| <i>Islam</i> | 36 | 3 | 39 |
| <i>Kristen</i> | - | - | - |
| <i>Hindu</i> | - | - | - |
| <i>Budha</i> | - | - | - |
| <i>Lainnya</i> | - | - | - |
| Jumlah/Total | 36 | 3 | 39 |

Sumber/Source: Sekretariat DPRD Kabupaten Pasaman Barat / Representative Secretary of Pasaman Barat Regency

Tabel
Table 2.2.5

**Daftar Nama Ketua Dewan Perwakilan Rakyat Daerah
Kabupaten Pasaman Barat
Regional House of Representative's Chairman Of Pasaman
Barat Regency**

| Nama Name | Masa Jabatan Length of Service |
|------------------------------|-----------------------------------|
| (1) | (2) |
| 1. a. H. ABDUL LATIF | 1950 - 1957 |
| b. R U S L I | Dewan Pemerintah Kabupaten |
| c. SYAMSUAR THAIB | |
| d. MARAH MANSUR | |
| e. R U S L I | |
| f. DT. BANDA HARO BASA | |
| 2. H. DARUS AMIN | 1957 - 1965 |
| 3. IDRIS DAUD | 1966 - 1977 |
| 4. S A R I D I N | 1977 - 1981 |
| 5. AHMAD JUNAIRI | 1981 - 1982 |
| 6. Drs. MASRIL PAYAN | 1985 - 1987 |
| 7. Drs. H. DJUFRI HADI | 1987 - 1992 |
| 8. Drs. AMRAN ZAI | 1992 - 1997 |
| 9. Drs. KOHIRMAN | 1997 - 1999 |
| 10. SUDIRMAN, S | 1999 - 2003 |
| 11. ASGUL, SE, MM | 2003 - 2004 |
| 12. ANTONIUS, SH | 2004 - 2009 |
| 13. YULIANTO, SH | 2009 - 2012 |
| 14. H. DALIYUS, K, S, Si, MM | 2012 - 2014 |
| 15. PARIZAL HAFNI, ST | 2014 - 2020 |
| 16. H. Erianto, SE | 2020 - 2021 |
| | 2021 - sekarang |

Catatan/Note: No. 1 - 10 Ketika Masih Bergabung dengan Kabupaten Pasaman/ No.1-10 when still join with Pasaman Regency
Sumber/Source: Sekretariat DPRD Kabupaten Pasaman Barat / Representative Secretary of Pasaman Barat Regency

Tabel
Table 2.2.6

Produk DPRD Menurut Jenisnya di Kabupaten Pasaman Barat, 2022
The product of Council Decisions by Type in Pasaman Barat Regency in Pasaman Barat Regency, 20202

| Jenis Produk Type of Product | Jumlah Total |
|---------------------------------|-----------------|
| (1) | (4) |
| Peraturan daerah | 3 |
| Keputusan DPRD | - |
| Keputusan Pimpinan DPRD | 20 |
| Keputusan Daerah | - |
| Rekomendasi / Nota Persetujuan | 19 |
| Rapat Paripurna | 47 |
| Paripurna Istimewa | 4 |
| Rapat Badan Musyawarah | 17 |
| Rapat Badan Anggaran | 2 |
| Rapat Panitia Khusus | 8 |
| Rapat Komisi | |
| - Komisi I | 7 |
| - Komisi II | 6 |
| - Komisi III | 8 |
| - Komisi IV | 7 |
| Rapat Fraksi | |
| - Fraksi Golkar | - |
| - Fraksi Demokrat | - |
| - Fraksi PDI-P | - |
| - Fraksi Gerindra | - |
| - Fraksi PAN | - |

Sumber/Source: Sekretariat DPRD Kabupaten Pasaman Barat / Representative Secretary of Pasaman Barat Regency

Lanjutan Tabel/*Continued Table 2.2.6*

| Jenis Produk Type of Product | Jumlah Total |
|---|-------------------------------|
| (1) | (4) |
| - Fraksi PKS | - |
| - Fraksi Hanura | - |
| - Fraksi PKB | - |
| - Fraksi PBB | - |
| - Fraksi Perindo | - |
| Rapat Gabungan | 28 |
| Rapat Kerja | |
| - Komisi I | 7 |
| - Komisi II | 2 |
| - Komisi III | 3 |
| - Komisi IV | 3 |
| Kunjungan Kerja Dalam Daerah | |
| - Komisi I | - |
| - Komisi II | 10 |
| - Komisi III | 4 |
| - Komisi IV | 3 |
| Kunjungan Kerja Luar Daerah | 22 |
| Rapat Pimpinan Plus | - |
| Konsultasi (Kali per Orang) | 19 |
| Workshop (Kali Per Orang) | 5 |

Tabel
Table 2.2.7**Jumlah Surat Keputusan (SK) Bupati yang Ditetapkan Menurut Periode Bulan di Kabupaten Pasaman Barat, 2022****Number of Regent Decree (SK) Determined by Month Period in Pasaman Barat Regency, 2022**

| Bulan Month | Jumlah Total |
|---------------------|-----------------|
| (1) | (4) |
| 1. Januari | 115 |
| 2. Februari | 48 |
| 3. Maret | 67 |
| 4. April | 81 |
| 5. Mei | 34 |
| 6. Juni | 39 |
| 7. Juli | 50 |
| 8. Agustus | 80 |
| 9. September | 57 |
| 10. Oktober | 66 |
| 11. November | 99 |
| 12. Desember | 112 |
| Jumlah/Total | 848 |

Sumber/Source: Bagian Hukum Sekretariat Daerah Kab. Pasaman Barat / Division Law of Arrange Governance of Pasaman Barat

Tabel
Table 2.2.8

Daftar Peraturan Daerah yang ditetapkan di Kabupaten Pasaman Barat, 2022
List of Stipulated Regional Regulations in Pasaman Barat Regency, 2022

| Nomor Peraturan Daerah Regional Regulation Number | Tanggal pengundangan Regulation Date | Judul Peraturan Daerah Title of Regional Regulation |
|--|---|--|
| (1) | (2) | (3) |
| 1 Tahun 2022 | 1 Maret 2022 | Perubahan Kedua Atas Peraturan Daerah Nomor 21 Tahun 2016 tentang Pembentukan dan Susunan Perangkat Daerah |
| 2 Tahun 2022 | 17 November 2022 | Perubahan Kedua Atas Peraturan Daerah Nomor 1 Tahun 2016 tentang Penyertaan Modal Pemerintah Daerah Kabupaten Pasaman Barat |
| 3 Tahun 2022 | 17 Agustus 2022 | Pembentukan Pemerintahan Nagari Batahan Utara, Pemerintahan Nagari Batahan Tengah, Pemerintahan Nagari Batahan Barat dan Pemerintahan Nagari Batahan Selatan di Kecamatan Ranah Batahan |
| 4 Tahun 2022 | 17 Agustus 2022 | Pembentukan Pemerintahan Nagari Desa Baru Barat Kecamatan Ranah Batahan |
| 5 Tahun 2022 | 17 Agustus 2022 | Pembentukan Pemerintahan Nagari Koto Tengah, Pemerintahan Nagari Koto Tuo, Pemerintahan Nagari Koto Nan Dou, Pemerintahan Nagari Pematang Panjang dan Pemerintahan Nagari Ranah Koto Tinggi di Kecamatan Koto Baingka |
| 6 Tahun 2022 | 17 Agustus 2022 | Pembentukan Pemerintahan Nagari Berastagi Ujung Gading, Pemerintahan Nagari Tampus Damai Ujung Gading, Pemerintahan Nagari Talauk Ambun Ujung Gading, Pemerintahan Nagari Koto Gunung Ujung Gading, Pemerintahan Nagari Koto Sawah Ujung Gading, Pemerintahan Nagari Salido Saroha Ujung Gading, Pemerintahan Nagari Kuamang Alai Ujung Gading dan Pemerintahan Nagari Situak Ujung Gading di Kecamatan Lembah Melintang |
| 7 Tahun 2022 | 17 Agustus 2022 | Pembentukan Pemerintahan Nagari Selangka Muaro, Pemerintahan Nagari Ranah Melintang, Pemerintahan Nagari Ranah Air Haji, Pemerintahan Nagari Kasik Putih Sungai Tanang, Pemerintahan Nagari Aua Serumpun, dan Pemerintahan Nagari Sikilang Sungai Aur Selatan di Kecamatan Sungai Aur |

Lanjutan Tabel/*Continued Table 2.2.8*

| Nomor Peraturan Daerah <i>Regional Regulation Number</i> | Tanggal pengundangan <i>Regulation Date</i> | Judul Peraturan Daerah <i>Title of Regional Regulation</i> |
|--|---|--|
| (1) | (2) | (3) |
| 8 Tahun 2022 | 17 Agustus 2022 | Pembentukan Pemerintahan Nagari Seberang Kenaikan, Pemerintahan Nagari Bahoras dan Pemerintahan Nagari Ranah Sungai Magelang di Kecamatan Gunung Tuleh |
| 9 Tahun 2022 | 17 Agustus 2022 | Pembentukan Pemerintahan Nagari Muaro Kiawai Barat dan Pemerintahan Nagari Muaro Kiawai Hilir di Kecamatan Gunung Tuleh |
| 10 Tahun 2022 | 17 Agustus 2022 | Pembentukan Pemerintahan Nagari Aia Gadang Timur dan Pemerintahan Nagari Aia Gadang Barat di Kecamatan Pasaman |
| 11 Tahun 2022 | 17 Agustus 2022 | Pembentukan Pemerintahan Nagari Suko Mananti Aua Kuning di Kecamatan Pasaman |
| 12 Tahun 2022 | 17 Agustus 2022 | Pembentukan Pemerintahan Nagari Lingsuang Aua Timur, Pemerintahan Nagari Lingsuang Aua Baru, Pemerintahan Nagari Lingsuang Aua Bandarjo, Pemerintahan Nagari Lingsuang Aua Jambak, Pemerintahan Nagari Lingsuang Aua Koto Dalam, Pemerintahan Nagari Lingsuang Aua Barat dan Pemerintahan Nagari Lingsuang Aua Hilir di Kecamatan Pasaman |
| 13 Tahun 2022 | 17 Agustus 2022 | Pembentukan Pemerintahan Nagari Padang Harapan, Pemerintahan Nagari Ranah Pasisia dan Pemerintahan Nagari Maligi di Kecamatan Sasak Ranah Pasisia |
| 14 Tahun 2022 | 17 Agustus 2022 | Pembentukan Pemerintahan Nagari Giri Maju, Pemerintahan Nagari Ophir, Pemerintahan Nagari Mahakarya, Pemerintahan Nagari Sariak, Pemerintahan Nagari Sungai Talang, Pemerintahan Nagari Jambak Selatan dan Pemerintahan Nagari Pujorahayu di Kecamatan Luhak Nan Duo |
| 15 Tahun 2022 | 17 Agustus 2022 | Pembentukan Pemerintahan Nagari Ampek Koto, Pemerintahan Nagari Ampek Koto Barat, Pemerintahan Nagari Bancah Kariang, Pemerintahan Nagari Mudiak Labuah, Pemerintahan Nagari Tandikek, Pemerintahan Nagari Langgam Sepakat, Pemerintahan Nagari Langgam Saiyo, Pemerintahan Nagari Ampek Koto Selatan, Pemerintahan Nagari Sigunanti, Pemerintahan Nagari Koto Gadang Jaya di Kecamatan Kinali |

Lanjutan Tabel/*Continued Table 2.2.8*

| Nomor Peraturan Daerah Regional Regulation Number | Tanggal pengundangan Regulation Date | Judul Peraturan Daerah Title of Regional Regulation |
|--|---|---|
| (1) | (2) | (3) |
| 16 Tahun 2022 | 22 Agustus 2022 | Pertanggungjawaban APBD TA 2021 |
| 17 Tahun 2022 | 26 September 2022 | Pembentukan Pemerintahan Nagari Simpang Timbo Abu Nagari Kajai dan Pemerintahan Nagari Kajai Selatan di Kecamatan Talamau |
| 18 Tahun 2022 | 26 September 2022 | Pembentukan Pemerintahan Nagari Sungai Janiah Talu dan Pemerintahan Nagari Tabek Sirah Talu di Kecamatan Talamau |
| 19 Tahun 2022 | 25 Oktober 2022 | Perubahan APBD TA 2022 |
| 20 Tahun 2022 | 17 November 2022 | Penyelenggaraan Administrasi Kependudukan |
| 21 Tahun 2022 | 30 Desember 2022 | APBD TA 2023 |

Sumber/Source: Bagian Hukum Sekretariat Daerah Kab. Pasaman Barat / *Division Law of Arrange Governance of Pasaman Barat*

Tabel
Table 2.2.9

Daftar Peraturan Bupati yang ditetapkan di Kabupaten Pasaman Barat, 2022
List of stipulated Regent Regulations in Pasaman Barat Regency, 2022

| Nomor Peraturan Bupati Regent Regulation Number | Tanggal pengundangan Regulation Date | Judul Peraturan Bupati Title of Regent Regulation |
|--|---|---|
| (1) | (2) | (3) |
| 1 Tahun 2022 | 7 Januari 2022 | Pedoman Pelaksanaan Pelayanan Pasien Gawat Darurat yang sedang dalam pengurusan jaminan kesehatan dirujuk ke RSUD Pasaman Barat |
| 2 Tahun 2022 | 2 Februari 2022 | Kewajiban kepesertaan jaminan sosial kesehatan dalam pemberian pelayanan publik tertentu oleh pemerintah Kab. Pasaman Barat |
| 3 Tahun 2022 | 2 Februari 2022 | Penetapan honorarium tim pelaksana kegiatan pada Badan Kepegawaian dan Pengembangan Sumber daya Manusia Kab. Pasbar |
| 4 Tahun 2022 | | |
| 5 Tahun 2022 | 9 Maret 2022 | Pedoman Penyusunan perencanaan dan pengawasan berbasis risiko pada inspektorat Kab. Pasbar |
| 6 Tahun 2022 | 9 Maret 2022 | Pembentukan unit pelaksana teknis daerah Rumah Sakit Umum Daerah Ujung Gading |
| 7 Tahun 2022 | 9 Maret 2022 | BTT |
| 8 Tahun 2022 | 9 Maret 2022 | Pengelolaan barang dari pihak ke-3 |
| 9 Tahun 2022 | 9 Maret 2022 | Belanja tidak terduga |
| 10 Tahun 2022 | 9 Maret 2022 | Pelimpahan kewenangan dibidang perizinan dan non perizinan kepada kepala dinas Penanaman Modal dan Pelayanan Terpadu Satu Pintu Kab. Pasbar |
| 11 Tahun 2022 | 17 Maret 2022 | Rencana aksi daerah pengarusutamaan gender Kab. Pasbar Tahun 2022 |
| 12 Tahun 2022 | 18 Maret 2022 | Tambahan penghasilan berdasarkan kondisi kerja dilingkungan Pemkab. Pasbar |
| 13 Tahun 2022 | 24 Maret 2022 | Pembentukan unit pelaksana teknis daerah pusat kesehatan masyarakat pada Dinas Kesehatan Kab. Pasbar |
| 14 Tahun 2022 | 28 Maret 2022 | Rencana aksi daerah Kabupaten layak anak Kab. Pasbar Tahun 2022 |

Lanjutan Tabel/*Continued Table 2.2.9*

| Nomor Peraturan Bupati Regent Regulation Number | Tanggal pengundangan Regulation Date | Judul Peraturan Bupati Title of Regent Regulation |
|--|---|---|
| (1) | (2) | (3) |
| 15 Tahun 2022 | 28 Maret 2022 | Penetapan indikator kinerja utama daerah dan indikator kinerja utama perangkat daerah Tahun 2021-2026 |
| 16 Tahun 2022 | 28 Maret 2022 | Perubahan Kedua Atas Peraturan Bupati Nomor 15 Tahun 2017 tentang Tata cara Pendaftaran Pengumuman dan Pemeriksaan Harta Kekayaan Penyelenggara Negara Di Lingkungan Pemerintahan Kabupaten Pasaman Barat |
| 17 Tahun 2022 | 12-Apr-22 | Pedoman penanganan perkara dilingkungan Pemda Kab. Pasbar |
| 18 Tahun 2022 | 44664 | Pembentukan unit pelaksana teknis daerah Instalasi Farmasi Kabupaten pada Dinas Kesehatan Kab. Pasbar |
| 19 Tahun 2022 | 44664 | Perubahan Atas Peraturan Bupati Nomor 58 Tahun 2021 tentang Penjabaran APBD TA 2022 |
| 20 Tahun 2022 | 44670 | Pedoman kehadiran Pegawai Aparatur Sipil Negara melalui Absensi Online Berbasis Android dilingkungan Pemkab. Pasbar |
| 21 Tahun 2022 | 44673 | Petunjuk pelaksanaan pemberian tunjangan hari raya dan gaji ke-13 kepada aparatur negara yang bersumber dari Anggaran Pendapatan dan Belanja Daerah Tahun 2022 |
| 22 Tahun 2022 | 22-Apr-22 | Tugas belajar |
| 23 Tahun 2022 | 13 Mei 2022 | Mekanisme koordinasi kerja pemerintah daerah Kab. Pasbar |
| 24 Tahun 2022 | 17 Mei 2022 | Pembentukan unit pelaksana teknis daerah Balai Latihan Kerja Dinas Tenaga kerja |
| 25 Tahun 2022 | 17 Mei 2022 | Pedoman pengelolaan risiko dilingkungan Pemkab. Pasbar |
| 26 Tahun 2022 | 17 Mei 2022 | Rencana rehabilitasi dan rekonstruksi pasca bencana alam gempa bumi di Kab.pasbar |
| 27 Tahun 2022 | 17 Mei 2022 | Perubahan Atas Peraturan Bupati Nomor 44 Tahun 2021 tentang Standar biaya pemerintah Kab. Pasbar TA 2021 |
| 28 Tahun 2022 | 17 Mei 2022 | Petunjuk teknis pengkajian kebutuhan pasca bencana |

Lanjutan Tabel/Continued Table 2.2.9

| Nomor Peraturan Bupati Regent Regulation Number | Tanggal pengundangan Regulation Date | Judul Peraturan Bupati Title of Regent Regulation |
|--|---|--|
| (1) | (2) | (3) |
| 29 Tahun 2022 | 23 Mei 2022 | Kebijakan anti korupsi dilingkungan Pemkab.Pasbar |
| 30 Tahun 2022 | 23 Mei 2022 | Standar Prilaku Pegawai dilingkungan Pemkab. Pasbar |
| 31 Tahun 2022 | 23 Mei 2022 | Pedoman manajemen risiko Korupsi dilingkungan Pemkab.Pasbar |
| 32 Tahun 2022 | 23 Mei 2022 | Prosedur Investigasi dilingkungan Pemkab.Pasbar |
| 33 Tahun 2022 | 2 Juni 2022 | Perubahan Perbup Standar Satuan Harga |
| 34 Tahun 2022 | 2 Juni 2022 | Penerimaan peserta didik baru pada Taman Kanak-Kanak, Sekolah Dasar, Sekolah Menengah Pertama tahun pelajaran 2022/2023 |
| 35 Tahun 2022 | 27 Juni 2022 | Perubahan Kedua Peraturan Bupati tentang Penjabaran APBD |
| 36 Tahun 2022 | 29 Juni 2022 | Tata Kearsipan Pemerintah Kab.Pasbar |
| 37 Tahun 2022 | 30 Juni 2022 | Standar biaya khusus hak keuangan dan administratif pimpinan dan anggota DPRD Kab. Pasbar TA 2022 |
| 38 Tahun 2022 | 7 Juli 2022 | Rencana Kerja Pemerintah Daerah Tahun 2023 |
| 39 Tahun 2022 | 7 Juli 2022 | Pembentukan unit pelaksana teknis daerah laboratorium kesehatan |
| 40 Tahun 2022 | 7 Juli 2022 | Pembentukan unit pelaksana teknis daerah Perlindungan Perempuan dan Anak Dinas Pengendalian Penduduk, Keluarga Berencana dan Perlindungan Anak |
| 41 Tahun 2022 | 7 Juli 2022 | Pemanfaatan dana pendapatan Badan Layanan Umum Daerah Unit Pelaksana Teknis Puskesmas di Kab. Pasbar |
| 42 Tahun 2022 | 7 Juli 2022 | Tarif pelayanan kesehatan pada unit pelaksana teknis daerah Rumah Sakit Umum Daerah Ujung Gading |
| 43 Tahun 2022 | 14 Juli 2022 | Standar Satuan Harga Pemerintah Kabupaten Pasaman Barat Tahun Anggaran 2023 |
| 44 Tahun 2022 | 26 Juli 2022 | Pedoman Pengadaan Barang/Jasa pada Perusahaan Umum Daerah Air Minum Tirta Gemilang Kabupaten Pasaman Barat |

Lanjutan Tabel/*Continued Table 2.2.9*

| Nomor Peraturan Bupati Regent Regulation Number | Tanggal pengundangan Regulation Date | Judul Peraturan Bupati Title of Regent Regulation |
|--|---|--|
| (1) | (2) | (3) |
| 45 Tahun 2022 | 2 Agustus 2022 | Perubahan Rencana Kerja Pemerintah Daerah Tahun 2022 |
| 46 Tahun 2022 | 3 Agustus 2022 | Rencana Kerja Perangkat Daerah Tahun 2023 |
| 47 Tahun 2022 | 3 Agustus 2022 | Penetapan Wilayah Kejurangan |
| 48 Tahun 2022 | 3 Agustus 2022 | Petunjuk Teknis Penyusunan Rencana Pembangunan Jangka Menengah Nagari dan Rencana Kerja Pemerintah Nagari |
| 49 Tahun 2022 | 3 Agustus 2022 | Penetapan Tarif Retribusi Pelayanan Tera/Tera Ulang di Kabupaten Pasaman Barat |
| 50 Tahun 2022 | 22 Agustus 2022 | Pertanggungjawaban APBD TA 2021 |
| 51 Tahun 2022 | 25 Agustus 2022 | |
| 52 Tahun 2022 | 30 Agustus 2022 | Penyelenggaraan Perlindungan Masyarakat |
| 53 Tahun 2022 | 30 Agustus 2022 | Pengelolaan Situs Website di Lingkungan Pemerintah Kabupaten Pasaman Barat |
| 54 Tahun 2022 | 16 September 2022 | Standar Operasional Prosedur Pelayanan Penerbitan Surat Perintah Pencairan Dana di lingkungan Pemerintah Kabupaten Pasaman Barat |
| 55 Tahun 2022 | 16 September 2022 | Perubahan Rencana Kerja Perangkat Daerah Tahun 2022 |
| 56 Tahun 2022 | 16 September 2022 | Pelaksanaan Pemilihan Wali Nagari |
| 57 Tahun 2022 | 21 September 2022 | Pola karir Pegawai Negeri Sipil di lingkungan Pemerintah Kab. Pasbar |
| 58 Tahun 2022 | 21 September 2022 | |
| 59 Tahun 2022 | 21 September 2022 | Perubahan Atas Peraturan Bupati Pasaman Barat Nomor 56 Tahun 2022 tentang Pelaksanaan Pemilihan Wali Nagari |
| 60 Tahun 2022 | 25 Oktober 2022 | Penjabaran Perubahan APBD TA 2022 |
| 61 Tahun 2022 | 25 November 2022 | Kedudukan, susunan organisasi, tugas dan fungsi, serta tata kerja Sekretariat Daerah |
| 62 Tahun 2022 | 25 November 2022 | Kedudukan, susunan organisasi, tugas dan fungsi, serta tata kerja Inspektorat |

Lanjutan Tabel/Continued Table 2.2.9

| Nomor Peraturan Bupati Regent Regulation Number | Tanggal pengundangan Regulation Date | Judul Peraturan Bupati Title of Regent Regulation |
|--|---|---|
| (1) | (2) | (3) |
| 63 Tahun 2022 | 25 November 2022 | Kedudukan, susunan organisasi, tugas dan fungsi, serta tata kerja Badan Perencanaan Pembangunan, Penelitian dan Pengembangan Daerah |
| 64 Tahun 2022 | 25 November 2022 | Kedudukan, susunan organisasi, tugas dan fungsi, serta tata kerja Badan Keuangan dan Aset Daerah |
| 65 Tahun 2022 | 25 November 2022 | Kedudukan, susunan organisasi, tugas dan fungsi, serta tata kerja Badan Pendapatan Daerah |
| 66 Tahun 2022 | 25 November 2022 | Kedudukan, susunan organisasi, tugas dan fungsi, serta tata kerja Badan Kesatuan Bangsa dan Politik |
| 67 Tahun 2022 | 25 November 2022 | Kedudukan, susunan organisasi, tugas dan fungsi, serta tata kerja Satuan Polisi Pamong Praja dan Kebakaran |
| 68 Tahun 2022 | 25 November 2022 | Kedudukan, susunan organisasi, tugas dan fungsi, serta tata kerja Dinas Pendidikan |
| 69 Tahun 2022 | 25 November 2022 | Kedudukan, susunan organisasi, tugas dan fungsi, serta tata kerja Dinas Pariwisata |
| 70 Tahun 2022 | 25 November 2022 | Kedudukan, susunan organisasi, tugas dan fungsi, serta tata kerja Dinas Tanaman Pangan dan Holtikultura |
| 71 Tahun 2022 | 25 November 2022 | Kedudukan, susunan organisasi, tugas dan fungsi, serta tata kerja Dinas Perkebunan dan Peternakan |
| 72 Tahun 2022 | 25 November 2022 | Kedudukan, susunan organisasi, tugas dan fungsi, serta tata kerja Dinas Pemuda dan Olah Raga |
| 73 Tahun 2022 | 25 November 2022 | Kedudukan, susunan organisasi, tugas dan fungsi, serta tata kerja Dinas Perumahan, Kawasan Permukiman dan Pertanahan |
| 74 Tahun 2022 | 25 November 2022 | Kedudukan, susunan organisasi, tugas dan fungsi, serta tata kerja Dinas Lingkungan Hidup |
| 75 Tahun 2022 | 25 November 2022 | Kedudukan, susunan organisasi, tugas dan fungsi, serta tata kerja Dinas Perdagangan dan Koperasi, Usaha Kecil dan Menengah |
| 76 Tahun 2022 | 25 November 2022 | Kedudukan, susunan organisasi, tugas dan fungsi, serta tata kerja Dinas Tenaga Kerja |
| 77 Tahun 2022 | 25 November 2022 | Kedudukan, susunan organisasi, tugas dan fungsi, serta tata kerja Dinas Pemberdayaan Masyarakat dan Nagari |

Lanjutan Tabel/*Continued Table 2.2.9*

| Nomor Peraturan Bupati Regent Regulation Number | Tanggal pengundangan Regulation Date | Judul Peraturan Bupati Title of Regent Regulation |
|--|---|---|
| (1) | (2) | (3) |
| 78 Tahun 2022 | 25 November 2022 | Perubahan Atas Peraturan Bupati Pasaman Barat Nomor 68 Tahun 2021 tentang Tata cara pembagian dan Penetapan Rincian Dana nagari setiap Nagari di Kab. Pasbar Tahun Anggaran 2022 |
| 79 Tahun 2022 | 2 Desember 2022 | Penambahan Penyertaan Modal Pada PT. Bank nagari Simpang Empat Perusahaan Umum Daerah Air Minum Tirta Gemilang PT. Tuah Basamo Mandiri dengan PT. Bank Perkreditan Rakyat Swadaya Anak Nagari |
| 80 Tahun 2022 | 30 Desember 2022 | Penghapusan Nagari tinggam |
| 81 Tahun 2022 | 30 Desember 2022 | Penjabaran APBD TA 2023 |

Sumber/Source: Bagian Hukum Sekretariat Daerah Kab. Pasaman Barat / *Division Law of Arrange Governance of Pasaman Barat*

2.3 SUMBER DAYA MANUSIA

Tabel
Table 2.3.1

Jumlah Pegawai Negeri Sipil Menurut Jabatan dan Jenis Kelamin di Kabupaten Pasaman Barat, Desember 2021 dan Desember 2022
Number of Civil Servants by Occupation and Sex in Pasaman Barat Regency, Desember 2021 dan Desember 2022

| Jabatan Occupation | 2021 | | Jumlah Total |
|--|-------------------|---------------------|-----------------|
| | Laki-laki Male | Perempuan Female | |
| (1) | (2) | (3) | (4) |
| Fungsional Tertentu Specific Functional | 737 | 2 582 | 3 319 |
| Fungsional Umum Staf General Functional | 351 | 299 | 650 |
| Struktural/Structural | 389 | 288 | 677 |
| Eselon V/5th Echelon | - | - | - |
| Eselon IV/4th Echelon | 239 | 240 | 479 |
| Eselon III/3rd Echelon | 127 | 45 | 172 |
| Eselon II/2nd Echelon | 23 | 3 | 26 |
| Eselon I/1st Echelon | - | - | - |
| Jumlah/Total | 1 477 | 3 169 | 4 646 |

Lanjutan Tabel/*Continued Table 2.3.1*

| Jabatan <i>Occupation</i> | 2022 | | Jumlah <i>Total</i> |
|---|--------------------------|----------------------------|------------------------|
| | Laki-laki <i>Male</i> | Perempuan <i>Female</i> | |
| (1) | (5) | (6) | (7) |
| Fungsional Tertentu <i>Specific Functional</i> | 794 | 2 700 | 3 494 |
| Fungsional Umum <i>Staf General Functional</i> | 367 | 330 | 697 |
| Struktural/ <i>Structural</i> | 282 | 167 | 449 |
| Eselon V/5th Echelon | - | - | - |
| Eselon IV/4th Echelon | 130 | 113 | 243 |
| Eselon III/3rd Echelon | 117 | 51 | 168 |
| Eselon II/2nd Echelon | 35 | 3 | 38 |
| Eselon I/1st Echelon | - | - | - |
| Jumlah/<i>Total</i> | 1 443 | 3 197 | 4 640 |

Sumber/*Source*: Badan Kepegawaian dan Pengembangan SDM Kabupaten Pasaman Barat / *Human Resources Official and Development Affairs Boards Of Pasaman Barat*

Tabel
Table 2.3.2

Jumlah Pegawai Negeri Sipil Menurut Tingkat Pendidikan dan Jenis Kelamin di Kabupaten Pasaman Barat, Desember 2021 dan Desember 2022
Number of Civil Servants by Educational Level and Sex in Pasaman Barat Regency, December 2021 and December 2022

| Tingkat Pendidikan Educational Level | 2021 | | Jumlah Total |
|--|-------------------|---------------------|-----------------|
| | Laki-laki Male | Perempuan Female | |
| (1) | (2) | (3) | (4) |
| Sekolah Dasar Primary School | 3 | 1 | 4 |
| Sekolaah Menengah Pertama Junior High School | 8 | 1 | 9 |
| Sekolah Menengah Atas Senior High School | 235 | 181 | 416 |
| Diploma I, II/Akta I, II Diploma I, II/Akta I, II | 77 | 200 | 277 |
| Diploma III/Akta III/Sarjana Muda Diploma III/Akta III/Bachelor | 115 | 573 | 688 |
| Tingkat Sarjana/Doktor/Ph.D University Graduates | 1 039 | 2 213 | 3 252 |
| Jumlah/Total | 1 477 | 3 169 | 4 646 |

Lanjutan Tabel/*Continued Table 2.3.2*

| Tingkat Pendidikan <i>Educational Level</i> | 2022 | | Jumlah <i>Total</i> |
|---|--------------------------|----------------------------|------------------------|
| | Laki-laki <i>Male</i> | Perempuan <i>Female</i> | |
| (1) | (2) | (3) | (4) |
| Sekolah Dasar <i>Primary School</i> | - | 1 | 1 |
| Sekolah Menengah Pertama <i>Junior High School</i> | 7 | 1 | 8 |
| Sekolah Menengah Atas <i>Senior High School</i> | 200 | 108 | 308 |
| Diploma I, II/Akta I, II <i>Diploma I, II/Akta I, II</i> | 49 | 134 | 183 |
| Diploma III/Akta III/Sarjana Muda <i>Diploma III/Akta III/Bachelor</i> | 126 | 500 | 626 |
| Tingkat Sarjana/Doktor/Ph.D <i>University Graduates</i> | 1 051 | 2 463 | 3 514 |
| Jumlah/Total | 1 433 | 3 207 | 4 640 |

Sumber/Source: Badan Kepegawaian dan Pengembangan SDM Kabupaten Pasaman Barat / *Human Resources Official and Development Affairs Boards Of Pasaman Barat*

Tabel
Table 2.3.3

**Jumlah Pegawai Negeri Sipil Menurut Tingkat
Kepangkatan dan Jenis Kelamin di Kabupaten Pasaman
Barat, Desember 2021 dan Desember 2022**
*Number of Civil Servants by Hierarchy and Sex in Pasaman
Barat Regency, December 2021 and December 2022*

| Pangkat/Golongan/Ruang Hierarchy | 2021 | | |
|-------------------------------------|-------------------|---------------------|-----------------|
| | Laki-laki Male | Perempuan Female | Jumlah Total |
| (1) | (2) | (3) | (4) |
| 1. I/A (Juru Muda) | - | 1 | 1 |
| 2. I/B (Juru Muda Tingkat I) | - | - | - |
| 3. I/C (Juru) | 1 | 1 | 2 |
| 4. I/D (Juru Tingkat I) | 4 | - | 4 |
| Golongan I / Group 1 | 5 | 2 | 7 |
| 5. II/A (Pengatur Muda) | 36 | 25 | 61 |
| 6. II/B (Pengatur Muda Tingkat I) | 28 | 22 | 50 |
| 7. II/C (pengatur) | 70 | 80 | 150 |
| 8. II/D (Pengatur Tingkat I) | 80 | 165 | 245 |
| Golongan II / Group II | 214 | 292 | 506 |
| 9. III/A (Penata Muda) | 245 | 668 | 913 |
| 10. III/B (Penata Muda Tingkat I) | 147 | 344 | 491 |
| 11. III/C (Penata) | 212 | 627 | 839 |
| 12. III/D (Penata Tingkat I) | 231 | 518 | 749 |
| Golongan III / Group III | 835 | 2 157 | 2 992 |
| 13. IV/A (Pembina) | 285 | 452 | 737 |
| 14. IV/B (Pembina Tingkat I) | 111 | 262 | 373 |
| 11. IV/C (Pembina Utama Muda) | 26 | 4 | 30 |
| 12. IV/D (Pembina Utama Madya) | 1 | - | 1 |
| 13. IV/E (Pembina Utama) | - | - | - |
| Golongan IV / Group IV | 423 | 718 | 1 141 |
| Jumlah/Total | 1 477 | 3 169 | 4 646 |

Lanjutan Tabel/*Continued Table 2.3.3*

| Pangkat/Golongan/Ruang <i>Hierarchy</i> | 2022 | | |
|--|--------------------------|----------------------------|------------------------|
| | Laki-laki <i>Male</i> | Perempuan <i>Female</i> | Jumlah <i>Total</i> |
| (1) | (2) | (3) | (4) |
| 1. I/A (Juru Muda) | - | - | - |
| 2. I/B (Juru Muda Tingkat I) | - | - | - |
| 3. I/C (Juru) | - | - | - |
| 4. I/D (Juru Tingkat I) | 4 | 1 | 5 |
| Golongan I / Group 1 | 4 | 1 | 5 |
| 5. II/A (Pengatur Muda) | 25 | 12 | 37 |
| 6. II/B (Pengatur Muda Tingkat I) | 20 | 15 | 35 |
| 7. II/C (pengatur) | 68 | 93 | 161 |
| 8. II/D (Pengatur Tingkat I) | 84 | 173 | 257 |
| Golongan II / Group II | 197 | 293 | 490 |
| 9. III/A (Penata Muda) | 210 | 602 | 812 |
| 10. III/B (Penata Muda Tingkat I) | 143 | 373 | 516 |
| 11. III/C (Penata) | 200 | 590 | 790 |
| 12. III/D (Penata Tingkat I) | 272 | 628 | 900 |
| Golongan III / Group III | 825 | 2 193 | 3 018 |
| 13. IV/A (Pembina) | 261 | 417 | 678 |
| 14. IV/B (Pembina Tingkat I) | 132 | 289 | 421 |
| 11. IV/C (Pembina Utama Muda) | 21 | 6 | 27 |
| 12. IV/D (Pembina Utama Madya) | 1 | - | 1 |
| 13. IV/E (Pembina Utama) | - | - | - |
| Golongan IV / Group IV | 415 | 712 | 1 127 |
| Jumlah/Total | 1 441 | 3 199 | 4 640 |

Sumber/Source: Badan Kepegawaian dan Pengembangan SDM Kabupaten Pasaman Barat / *Human Resources Official and Development Affairs Boards Of Pasaman Barat*

Tabel
Table 2.3.4

**Jumlah Pegawai Negeri Sipil Menurut Dinas/Instansi
Pemerintah dan Jenis Kelamin di Kabupaten Pasaman
Barat, 2022**
*Number of Civil Servants by Institution and Sex in Pasaman
Barat Regency, 2022*

| Dinas <i>Institution</i> | Laki-laki <i>Male</i> | Perempuan <i>Female</i> | Jumlah <i>Total</i> |
|--|--------------------------|----------------------------|------------------------|
| (1) | (2) | (3) | (4) |
| A. PERANGKAT DAERAH | | | |
| SEKRETARIAT DAERAH | 63 | 22 | 85 |
| SEKRETARIAT DPRD | 19 | 7 | 26 |
| SEKRETARIAT KPUD | 0 | 0 | 0 |
| BADAN ASET DAN PENDAPATAN DAERAH | 17 | 18 | 35 |
| BADAN PENGELOLAAN KEUANGAN DAERAH | 12 | 24 | 36 |
| DINAS KEPEMUDAAN DAN OLAHRAGA | 13 | 3 | 16 |
| DINAS KESEHATAN | 99 | 623 | 722 |
| DINAS KOPERASI USAHA KECIL DAN MENENGAH | 8 | 14 | 22 |
| DINAS LINGKUNGAN HIDUP | 17 | 14 | 31 |
| DINAS PARIWISATA | 8 | 10 | 18 |
| DINAS PEKERJAAN UMUM DAN PENATAAN RUANG | 63 | 12 | 75 |
| DINAS PENDIDIKAN DAN KEBUDAYAAN | 644 | 1871 | 2.515 |
| DINAS PENGENDALIAN PENDUDUK DAN KELUARGA BERENCANA, PEMBERDAYAAN PEREMPUAN DAN PERLINDUNGAN ANAK | 8 | 34 | 42 |
| DINAS PERHUBUNGAN | 24 | 5 | 29 |

Lanjutan Tabel/*Continued Table 2.3.4*

| Dinas <i>Institution</i> | Laki-laki <i>Male</i> | Perempuan <i>Female</i> | Jumlah <i>Total</i> |
|---|--------------------------|----------------------------|------------------------|
| (1) | (2) | (3) | (4) |
| DINAS PERIKANAN | 10 | 10 | 20 |
| DINAS PERKEBUNAN | 16 | 14 | 30 |
| DINAS SOSIAL | 7 | 13 | 20 |
| DINAS TANAMAN PANGAN HOLTIKULTURA DAN PETERNAKAN | 32 | 36 | 68 |
| DINAS TENAGA KERJA | 18 | 16 | 34 |
| B. LEMBAGA TEKNIS | | | 0 |
| INSPEKTORAT | 34 | 46 | 80 |
| BADAN PERENCANAAN PEMBANGUNAN DAERAH | 13 | 18 | 31 |
| BADAN KEPEGAWAIAN DAN PENGEMBANGAN SUMBER DAYA MANUSIA | 15 | 18 | 33 |
| SATUAN POLISI PAMONG PRAJA DAN KEBAKARAN | 22 | 4 | 26 |
| DINAS PENANAMAN MODAL DAN PELAYANAN PERIZINAN TERPADU SATU PINTU | 15 | 18 | 33 |
| DINAS PEMBERDAYAAN MASYARAKAT DAN NAGARI | 10 | 11 | 21 |
| DINAS KOMUNIKASI DAN INFORMATIKA | 11 | 9 | 20 |
| DINAS PERUMAHAN DAN KAWASAN PERMUKIMAN | 19 | 10 | 29 |
| RUMAH SAKIT UMUM DAERAH | 51 | 164 | 215 |
| DINAS KEPENDUDUKAN DAN PENCATATAN SIPIL | 6 | 14 | 20 |
| BADAN KESATUAN BANGSA DAN POLITIK | 9 | 6 | 15 |

Lanjutan Tabel/*Continued Table 2.3.4*

| Dinas Institution | Laki-laki Male | Perempuan Female | Jumlah Total |
|-------------------------------------|---------------------------|-----------------------------|-------------------------|
| (1) | (2) | (3) | (4) |
| DINAS PANGAN | 8 | 17 | 25 |
| DINAS KEARSIPAN DAN PERPUSTAKAAN | 12 | 18 | 30 |
| BADAN PENANGGULANGAN BENCANA DAERAH | 14 | 8 | 22 |
| RSUD PRATAMA | 6 | 28 | 34 |
| C. KECAMATAN | | | |
| KECAMATAN SUNGAI BEREMAS | 12 | 7 | 19 |
| KECAMATAN RANAH BATAHAN | 11 | 4 | 15 |
| KECAMATAN KOTO BALINGKA | 7 | 7 | 14 |
| KECAMATAN SUNGAI AUR | 7 | 4 | 11 |
| KECAMATAN LEMBAH MELINTANG | 8 | 11 | 19 |
| KECAMATAN GUNUNG TULEH | 11 | 3 | 14 |
| KECAMATAN TALAMAU | 11 | 6 | 17 |
| KECAMATAN PASAMAN | 13 | 13 | 26 |
| KECAMATAN LUHAK NAN DUO | 13 | 5 | 18 |
| KECAMATAN SASAK RANAH PASISIE | 10 | 4 | 14 |
| KECAMATAN KINALI | 12 | 3 | 15 |
| Jumlah/Total | 1 438 | 3 202 | 4 640 |

Sumber/Source:

Badan Kepegawaian dan Pengembangan SDM Kabupaten Pasaman Barat / *Human Resources Official and Development Affairs Boards Of Pasaman Barat*

Tabel
Table 2.3.5

**Jumlah Pegawai Negeri Sipil Menurut Dinas/Instansi
Pemerintah dan Tingkat Pendidikan di Kabupaten
Pasaman Barat, 2022**
*Number of Civil Servants by Institution and Education Level
in Pasaman Barat Regency, 2022*

| Dinas Institution | =<SMA | DI / DII | DIII | S1/D4 | S2,S3 | Jumlah Total |
|--|-------|----------|------|-------|-------|-----------------|
| (1) | (2) | (3) | (4) | (5) | (6) | (7) |
| A. PERANGKAT DAERAH | | | | | | |
| SEKRETARIAT DAERAH | 12 | - | 6 | 42 | 25 | 85 |
| SEKRETARIAT DPRD | 13 | - | - | 8 | 5 | 26 |
| SEKRETARIAT KPUD | - | - | - | - | - | - |
| BADAN ASET DAN PENDAPATAN DAERAH | 4 | - | 2 | 20 | 9 | 35 |
| BADAN PENGELOLAAN KEUANGAN DAERAH | 2 | - | 12 | 21 | 1 | 36 |
| DINAS KEPEMUDAAN DAN OLAHRAGA | 2 | - | - | 11 | 3 | 16 |
| DINAS KESEHATAN | 27 | 4 | 336 | 298 | 57 | 722 |
| DINAS KOPERASI USAHA KECIL DAN MENENGAH | 2 | - | - | 14 | 5 | 21 |
| DINAS LINGKUNGAN HIDUP | 5 | - | 7 | 15 | 4 | 31 |
| DINAS PARIWISATA | 1 | - | 1 | 14 | 2 | 18 |
| DINAS PEKERJAAN UMUM DAN PENATAAN RUANG | 28 | - | 10 | 31 | 6 | 75 |
| DINAS PENDIDIKAN DAN KEBUDAYAAN | 108 | 174 | 50 | 2 126 | 60 | 2 518 |
| DINAS PENGENDALIAN PENDUDUK DAN KELUARGA BERENCANA, PEMBERDAYAAN PEREMPUAN DAN PERLINDUNGAN ANAK | 2 | - | 12 | 24 | 4 | 42 |
| DINAS PERHUBUNGAN | 3 | 3 | 4 | 16 | 3 | 29 |

Lanjutan Tabel/*Continued Table 2.3.5*

| Dinas <i>Institution</i> | =<SMA | DI / DII | DIII | S1/D4 | S2,S3 | Jumlah <i>Total</i> |
|--|-------|----------|------|-------|-------|------------------------|
| (1) | (2) | (3) | (4) | (5) | (6) | (7) |
| DINAS PERIKANAN | 2 | - | - | 16 | 2 | 20 |
| DINAS PERKEBUNAN | 2 | - | 3 | 22 | 3 | 30 |
| DINAS SOSIAL | - | 1 | 1 | 15 | 3 | 20 |
| DINAS TANAMAN PANGAN HOLTIKULTURA DAN PETERNAKAN | 21 | - | 5 | 37 | 5 | 68 |
| DINAS TENAGA KERJA | 2 | - | 3 | 25 | 4 | 34 |
| B. LEMBAGA TEKNIS | | | | | | |
| INSPEKTORAT | 4 | - | 2 | 65 | 9 | 80 |
| BADAN PERENCANAAN PEMBANGUNAN DAERAH | 2 | - | - | 21 | 8 | 31 |
| BADAN KEPEGAWAIAN DAN PENGEMBANGAN SUMBER DAYA MANUSIA | 3 | - | 9 | 14 | 7 | 33 |
| SATUAN POLISI PAMONG PRAJA DAN KEBAKARAN | 10 | - | 3 | 10 | 3 | 26 |
| DINAS PENANAMAN MODAL DAN PELAYANAN PERIZINAN TERPADU SATU PINTU | 2 | - | 5 | 17 | 9 | 33 |
| DINAS PEMBERDAYAAN MASYARAKAT DAN NAGARI | 4 | - | - | 12 | 5 | 21 |
| DINAS KOMUNIKASI DAN INFORMATIKA | 2 | - | 4 | 13 | 1 | 20 |
| DINAS PERUMAHAN DAN KAWASAN PERMUKIMAN | 4 | - | 6 | 16 | 3 | 29 |
| RUMAH SAKIT UMUM DAERAH | 3 | - | 101 | 78 | 32 | 214 |
| DINAS KEPENDUDUKAN DAN PENCATATAN SIPIL | 3 | - | 2 | 9 | 6 | 20 |
| BADAN KESATUAN BANGSA DAN POLITIK | 1 | - | 1 | 10 | 3 | 15 |

Lanjutan Tabel/*Continued Table 2.3.5*

| Dinas <i>Institution</i> | =<SMA | DI / DII | DIII | S1/D4 | S2,S3 | Jumlah <i>Total</i> |
|-------------------------------------|------------|------------|------------|--------------|------------|------------------------|
| (1) | (2) | (3) | (4) | (5) | (6) | (7) |
| DINAS KETAHANAN PANGAN | 1 | - | 2 | 19 | 3 | 25 |
| DINAS KEARSIPAN DAN PERPUSTAKAAN | 1 | - | 5 | 21 | 3 | 30 |
| BADAN PENANGGULANGAN BENCANA DAERAH | 3 | - | 3 | 13 | 3 | 22 |
| RSUD PRATAMA | - | - | 9 | 23 | 1 | 33 |
| C. KECAMATAN | | | | 0 | | |
| KECAMATAN SUNGAI BEREMAS | 8 | - | - | 8 | 3 | 19 |
| KECAMATAN RANAH BATAHAN | 3 | - | 3 | 9 | - | 15 |
| KECAMATAN KOTO BALINGKA | 2 | - | 1 | 11 | - | 14 |
| KECAMATAN SUNGAI AUR | 2 | - | - | 7 | 2 | 11 |
| KECAMATAN LEMBAH MELINTANG | 4 | - | 4 | 11 | - | 19 |
| KECAMATAN GUNUNG TULEH | 4 | - | 2 | 7 | 1 | 14 |
| KECAMATAN TALAMAU | 7 | - | 2 | 6 | 2 | 17 |
| KECAMATAN PASAMAN | 4 | - | 2 | 18 | 2 | 26 |
| KECAMATAN LUHAK NAN DUO | 1 | 1 | 4 | 9 | 3 | 18 |
| KECAMATAN SASAK RANAH PASISIE | 3 | - | 2 | 8 | 1 | 14 |
| KECAMATAN KINALI | 3 | - | - | 12 | - | 15 |
| Jumlah/Total | 320 | 183 | 624 | 3 202 | 311 | 4 640 |

Sumber/Source: Badan Kepegawaian dan Pengembangan SDM Kabupaten Pasaman Barat / *Human Resources Official and Development Affairs Boards Of Pasaman Barat*

Tabel
Table 2.3.6

Jumlah Pegawai Negeri Sipil Menurut Dinas/Instansi Pemerintah dan Golongan di Kabupaten Pasaman Barat, 2022
Number of Civil Servants by Institution and Hierarchy in Pasaman Barat Regency, 2022

| Dinas <i>Institution</i> | Golongan | | | | Jumlah <i>Total</i> |
|--|----------|-----|------|-----|------------------------|
| | I | II | III | IV | |
| (1) | (2) | (3) | (4) | (5) | (6) |
| A. PERANGKAT DAERAH | | | | | |
| SEKRETARIAT DAERAH | - | 13 | 52 | 20 | 85 |
| SEKRETARIAT DPRD | - | 11 | 10 | 5 | 26 |
| SEKRETARIAT KPUD | - | - | - | - | - |
| BADAN ASET DAN PENDAPATAN DAERAH | - | 1 | 28 | 6 | 35 |
| BADAN PENGELOLAAN KEUANGAN DAERAH | - | 11 | 20 | 5 | 36 |
| DINAS KEPEMUDAAN DAN OLAHRAGA | - | 1 | 9 | 6 | 16 |
| DINAS KESEHATAN | 1 | 182 | 487 | 52 | 722 |
| DINAS KOPERASI USAHA KECIL DAN MENENGAH | - | 1 | 14 | 7 | 22 |
| DINAS LINGKUNGAN HIDUP | - | 4 | 23 | 4 | 31 |
| DINAS PARIWISATA | - | 1 | 9 | 8 | 18 |
| DINAS PEKERJAAN UMUM DAN PENATAAN RUANG | 1 | 33 | 33 | 8 | 75 |
| DINAS PENDIDIKAN DAN KEBUDAYAAN | 2 | 84 | 1592 | 837 | 2514 |
| DINAS PENGENDALIAN PENDUDUK DAN KELUARGA BERENCANA, PEMBERDAYAAN PEREMPUAN DAN PERLINDUNGAN ANAK | - | 1 | 39 | 2 | 42 |
| DINAS PERHUBUNGAN | - | 7 | 17 | 5 | 29 |

Lanjutan Tabel/*Continued Table 2.3.6*

| Dinas <i>Institution</i> | Golongan | | | | Jumlah <i>Total</i> |
|--|----------|-----|-----|-----|------------------------|
| | I | II | III | IV | |
| (1) | (2) | (3) | (4) | (5) | (6) |
| DINAS PERIKANAN | - | 3 | 13 | 4 | 20 |
| DINAS PERKEBUNAN | - | 2 | 24 | 4 | 30 |
| DINAS SOSIAL | - | - | 17 | 3 | 20 |
| DINAS TANAMAN PANGAN HOLTIKULTURA DAN PETERNAKAN | - | 23 | 40 | 5 | 68 |
| DINAS TENAGA KERJA | - | - | 29 | 5 | 34 |
| B. LEMBAGA TEKNIS | | | | | |
| INSPEKTORAT | - | 4 | 64 | 12 | 80 |
| BADAN PERENCANAAN PEMBANGUNAN DAERAH | - | 3 | 23 | 5 | 31 |
| BADAN KEPEGAWAIAN DAN PENGEMBANGAN SUMBER DAYA MANUSIA | - | 5 | 23 | 5 | 33 |
| SATUAN POLISI PAMONG PRAJA DAN KEBAKARAN | - | 9 | 11 | 6 | 26 |
| DINAS PENANAMAN MODAL DAN PELAYANAN PERIZINAN TERPADU SATU PINTU | - | 1 | 25 | 7 | 33 |
| DINAS PEMBERDAYAAN MASYARAKAT DAN NAGARI | - | 3 | 15 | 3 | 21 |
| DINAS KOMUNIKASI DAN INFORMATIKA | - | 5 | 11 | 4 | 20 |
| DINAS PERUMAHAN DAN KAWASAN PERMUKIMAN | - | 7 | 17 | 5 | 29 |
| RUMAH SAKIT UMUM DAERAH | - | 39 | 147 | 29 | 215 |
| DINAS KEPENDUDUKAN DAN PENCATATAN SIPIL | - | 2 | 15 | 3 | 20 |
| BADAN KESATUAN BANGSA DAN POLITIK | - | 1 | 10 | 4 | 15 |

Lanjutan Tabel/Continued Table 2.3.6

| Dinas <i>Institution</i> | Golongan | | | | Jumlah <i>Total</i> |
|-------------------------------------|----------|------------|--------------|--------------|------------------------|
| | I | II | III | IV | |
| (1) | (2) | (3) | (4) | (5) | (6) |
| DINAS KETAHANAN PANGAN | - | 3 | 17 | 5 | 25 |
| DINAS KEARSIPAN DAN PERPUSTAKAAN | - | 2 | 15 | 3 | 20 |
| BADAN PENANGGULANGAN BENCANA DAERAH | - | 5 | 13 | 4 | 22 |
| RSUD PRATAMA | - | 8 | 25 | 1 | 34 |
| C. KECAMATAN | | | | | |
| KECAMATAN SUNGAI BEREMAS | - | 8 | 7 | 4 | 19 |
| KECAMATAN RANAH BATAHAN | - | 2 | 10 | 3 | 15 |
| KECAMATAN KOTO BALINGKA | - | 3 | 11 | - | 14 |
| KECAMATAN SUNGAI AUR | - | 2 | 6 | 3 | 11 |
| KECAMATAN LEMBAH MELINTANG | - | 5 | 11 | 3 | 19 |
| KECAMATAN GUNUNG TULEH | - | 4 | 7 | 3 | 14 |
| KECAMATAN TALAMAU | - | 4 | 12 | 1 | 17 |
| KECAMATAN PASAMAN | - | 5 | 17 | 4 | 26 |
| KECAMATAN LUHAK NAN DUO | - | - | 13 | 5 | 18 |
| KECAMATAN SASAK RANAH PASISIE | - | 2 | 10 | 2 | 14 |
| KECAMATAN KINALI | - | 3 | 12 | - | 15 |
| Jumlah/Total | 4 | 491 | 2 962 | 1 189 | 4 646 |

Sumber/Source: Badan Kepegawaian dan Pengembangan SDM Kabupaten Pasaman Barat / Human Resources Official and Development Affairs Boards Of Pasaman Barat

Tabel
Table 2.3.7

Jumlah Pegawai Negeri Sipil Menurut Dinas/Instansi Pemerintah dan Eselon di Kabupaten Pasaman Barat, 2022
Number of Civil Servants by Institution and Echelon in Pasaman Barat Regency, 2022

| Dinas <i>Institution</i> | Eselon | | | | Jumlah <i>Total</i> |
|--|--------|-----|-----|-----|------------------------|
| | I | II | III | IV | |
| (1) | (2) | (3) | (4) | (5) | (6) |
| A. PERANGKAT DAERAH | | | | | |
| SEKRETARIAT DAERAH | - | 6 | 11 | 28 | 45 |
| SEKRETARIAT DPRD | - | 1 | 4 | 7 | 12 |
| SEKRETARIAT KPUD | - | - | - | 1 | 1 |
| BADAN ASET DAN PENDAPATAN DAERAH | - | 1 | 5 | 15 | 21 |
| BADAN PENGELOLAAN KEUANGAN DAERAH | - | - | 4 | 11 | 15 |
| DINAS KEPEMUDAAN DAN OLAHRAGA | - | - | 3 | 8 | 11 |
| DINAS KESEHATAN | - | 1 | 6 | 52 | 59 |
| DINAS KOPERASI USAHA KECIL DAN MENENGAH | - | 1 | 4 | 11 | 16 |
| DINAS LINGKUNGAN HIDUP | - | - | 5 | 13 | 18 |
| DINAS PARIWISATA | - | 1 | 6 | 10 | 17 |
| DINAS PEKERJAAN UMUM DAN PENATAAN RUANG | - | 1 | 6 | 12 | 19 |
| DINAS PENDIDIKAN DAN KEBUDAYAAN | - | - | 7 | 19 | 26 |
| DINAS PENGENDALIAN PENDUDUK DAN KELUARGA BERENCANA, PEMBERDAYAAN PEREMPUAN DAN PERLINDUNGAN ANAK | - | 1 | 4 | 16 | 21 |
| DINAS PERHUBUNGAN | - | 1 | 4 | 11 | 16 |

Lanjutan Tabel/Continued Table 2.3.7

| Dinas <i>Institution</i> | Eselon | | | | Jumlah <i>Total</i> |
|--|--------|-----|-----|-----|------------------------|
| | I | II | III | IV | |
| (1) | (2) | (3) | (4) | (5) | (6) |
| DINAS PERIKANAN | - | 1 | 4 | 13 | 18 |
| DINAS PERKEBUNAN | - | 1 | 4 | 16 | 21 |
| DINAS SOSIAL | - | - | 3 | 10 | 13 |
| DINAS TANAMAN PANGAN HOLTIKULTURA DAN PETERNAKAN | - | 1 | 5 | 20 | 26 |
| DINAS TENAGA KERJA | - | - | 5 | 11 | 16 |
| B. LEMBAGA TEKNIS | | | | | |
| INSPEKTORAT | - | 1 | 6 | 3 | 10 |
| BADAN PERENCANAAN PEMBANGUNAN DAERAH | - | 1 | 5 | 14 | 20 |
| BADAN KEPEGAWAIAN DAN PENGEMBANGAN SUMBER DAYA MANUSIA | - | 1 | 4 | 12 | 17 |
| SATUAN POLISI PAMONG PRAJA DAN KEBAKARAN | - | - | 6 | 12 | 18 |
| DINAS PENANAMAN MODAL DAN PELAYANAN PERIZINAN TERPADU SATU PINTU | - | 1 | 5 | 8 | 14 |
| DINAS PEMBERDAYAAN MASYARAKAT DAN NAGARI | - | 1 | 4 | 9 | 14 |
| DINAS KOMUNIKASI DAN INFORMATIKA | - | 1 | 4 | 8 | 13 |
| DINAS PERUMAHAN DAN KAWASAN PERMUKIMAN | - | 1 | 5 | 8 | 14 |
| RUMAH SAKIT UMUM DAERAH | - | - | 4 | 8 | 12 |
| DINAS KEPENDUDUKAN DAN PENCATATAN SIPIL | - | 1 | 5 | 10 | 16 |
| BADAN KESATUAN BANGSA DAN POLITIK | - | - | 1 | 9 | 10 |

Lanjutan Tabel/*Continued Table 2.3.7*

| Dinas <i>Institution</i> | Eselon | | | | Jumlah <i>Total</i> |
|-------------------------------------|--------|-----|-----|-----|------------------------|
| | I | II | III | IV | |
| (1) | (2) | (3) | (4) | (5) | (6) |
| DINAS PANGAN | - | 1 | 3 | 8 | 12 |
| DINAS KEARSIPAN DAN PERPUSTAKAAN | - | - | 4 | 12 | 16 |
| BADAN PENANGGULANGAN BENCANA DAERAH | - | - | 4 | 8 | 12 |
| RSUD PRATAMA | - | - | - | - | 0 |
| C. KECAMATAN | | | | | |
| KECAMATAN SUNGAI BEREMAS | - | - | 2 | 6 | 8 |
| KECAMATAN RANAH BATAHAN | - | - | 2 | 4 | 6 |
| KECAMATAN KOTO BALINGKA | - | - | 2 | 6 | 8 |
| KECAMATAN SUNGAI AUR | - | - | 1 | 8 | 9 |
| KECAMATAN LEMBAH MELINTANG | - | - | 2 | 5 | 7 |
| KECAMATAN GUNUNG TULEH | - | - | 2 | 6 | 8 |
| KECAMATAN TALAMAU | - | - | 2 | 7 | 9 |
| KECAMATAN PASAMAN | - | - | 3 | 6 | 9 |
| KECAMATAN LUHAK NAN DUO | - | - | 2 | 7 | 9 |
| KECAMATAN SASAK RANAH PASISIE | - | - | 1 | 4 | 5 |
| KECAMATAN KINALI | - | - | 3 | 7 | 10 |
| Jumlah/Total | - | 38 | 168 | 243 | 449 |

Sumber/Source:

Badan Kepegawaian dan Pengembangan SDM Kabupaten Pasaman Barat / *Human Resources Official and Development Affairs Boards Of Pasaman Barat*

Tabel
Table 2.3.8

**Jumlah Pegawai Negeri Sipil Menurut Dinas/Instansi
Pemerintah dan Kelompok Umur di Kabupaten Pasaman
Barat, 2022**
*Number of Civil Servants by Institution and Age Group in
Pasaman Barat Regency, 2022*

| Dinas <i>Institution</i> | Kelompok Umur / <i>Age Group</i> | | | | Jumlah <i>Total</i> |
|--|----------------------------------|-------|-------|-------|------------------------|
| | <=30 | 31-40 | 41-50 | >=51 | |
| (1) | (2) | (3) | (4) | (5) | (6) |
| A. PERANGKAT DAERAH | | | | | |
| SEKRETARIAT DAERAH | 6 | 34 | 26 | 18 | 84 |
| SEKRETARIAT DPRD | - | 16 | 8 | 5 | 29 |
| SEKRETARIAT KPUD | - | - | - | 2 | 2 |
| BADAN ASET DAN PENDAPATAN DAERAH | - | 11 | 13 | 7 | 31 |
| BADAN PENGELOLAAN KEUANGAN DAERAH | 3 | 12 | 6 | 3 | 24 |
| DINAS KEPEMUDAAN DAN OLAHRAGA | 1 | 2 | 12 | 7 | 22 |
| DINAS KESEHATAN | 31 | 354 | 254 | 48 | 687 |
| DINAS KOPERASI USAHA KECIL DAN MENENGAH | 1 | 6 | 11 | 7 | 25 |
| DINAS LINGKUNGAN HIDUP | 1 | 15 | 11 | 10 | 37 |
| DINAS PARIWISATA | 0 | 6 | 10 | 5 | 21 |
| DINAS PEKERJAAN UMUM DAN PENATAAN RUANG | 7 | 15 | 29 | 22 | 73 |
| DINAS PENDIDIKAN DAN KEBUDAYAAN | 213 | 721 | 611 | 1 114 | 2 659 |
| DINAS PENGENDALIAN PENDUDUK DAN KELUARGA BERENCANA, PEMBERDAYAAN PEREMPUAN DAN PERLINDUNGAN ANAK | 3 | 11 | 22 | 6 | 42 |
| DINAS PERHUBUNGAN | 5 | 5 | 15 | 8 | 33 |

Lanjutan Tabel/*Continued Table* 2.3.8

| Dinas <i>Institution</i> | Kelompok Umur / <i>Age Group</i> | | | | Jumlah <i>Total</i> |
|--|----------------------------------|-------|-------|------|------------------------|
| | <=30 | 31-40 | 41-50 | >=51 | |
| (1) | (2) | (3) | (4) | (5) | (6) |
| DINAS PERIKANAN | 1 | 9 | 10 | 4 | 24 |
| DINAS PERKEBUNAN | - | 8 | 12 | 12 | 32 |
| DINAS SOSIAL | - | 8 | 5 | 4 | 17 |
| DINAS TANAMAN PANGAN HORTIKULTURA DAN PETERNAKAN | 4 | 40 | 20 | 11 | 75 |
| DINAS TENAGA KERJA | 5 | 8 | 10 | 3 | 26 |
| B. LEMBAGA TEKNIS | | | | | |
| INSPEKTORAT | 2 | 15 | 12 | 10 | 39 |
| BADAN PERENCANAAN PEMBANGUNAN DAERAH | 5 | 15 | 11 | 2 | 33 |
| BADAN KEPEGAWAIAN DAN PENGEMBANGAN SUMBER DAYA MANUSIA | 7 | 17 | 9 | 5 | 38 |
| SATUAN POLISI PAMONG PRAJA DAN KEBAKARAN | - | 8 | 15 | 9 | 32 |
| DINAS PENANAMAN MODAL DAN PELAYANAN PERIZINAN TERPADU SATU PINTU | 1 | 5 | 12 | 5 | 23 |
| DINAS PEMBERDAYAAN MASYARAKAT DAN NAGARI | 1 | 8 | 7 | 3 | 19 |
| DINAS KOMUNIKASI DAN INFORMATIKA | 2 | 6 | 7 | 4 | 19 |
| DINAS PERUMAHAN DAN KAWASAN PERMUKIMAN | 2 | 13 | 9 | 2 | 26 |
| RUMAH SAKIT UMUM DAERAH | - | 101 | 62 | 12 | 175 |
| DINAS KEPENDUDUKAN DAN PENCATATAN SIPIL | - | 9 | 10 | 5 | 24 |
| BADAN KESATUAN BANGSA DAN POLITIK | 1 | 5 | 6 | 6 | 18 |

Lanjutan Tabel/*Continued Table 2.3.8*

| Dinas <i>Institution</i> | Kelompok Umur / <i>Age Group</i> | | | | Jumlah <i>Total</i> |
|-------------------------------------|----------------------------------|--------------|--------------|--------------|------------------------|
| | <=30 | 31-40 | 41-50 | >=51 | |
| (1) | (2) | (3) | (4) | (5) | (6) |
| DINAS PANGAN | - | 8 | 6 | 4 | 18 |
| DINAS KEARSIPAN DAN PERPUSTAKAAN | - | 11 | 5 | 6 | 22 |
| BADAN PENANGGULANGAN BENCANA DAERAH | 3 | 8 | 6 | 5 | 22 |
| RSUD PRATAMA | 20 | 5 | 0 | 0 | 25 |
| C. KECAMATAN | | | | | |
| KECAMATAN SUNGAI BEREMAS | - | 7 | 6 | 4 | 17 |
| KECAMATAN RANAH BATAHAN | - | 4 | 4 | 8 | 16 |
| KECAMATAN KOTO BALINGKA | - | 9 | 6 | 2 | 17 |
| KECAMATAN SUNGAI AUR | - | 1 | 5 | 6 | 12 |
| KECAMATAN LEMBAH MELINTANG | - | 4 | 4 | 8 | 16 |
| KECAMATAN GUNUNG TULEH | - | 2 | 5 | 6 | 13 |
| KECAMATAN TALAMAU | - | 2 | 8 | 8 | 18 |
| KECAMATAN PASAMAN | - | 5 | 9 | 6 | 20 |
| KECAMATAN LUHAK NAN DUO | - | 3 | 4 | 7 | 14 |
| KECAMATAN SASAK RANAH PASISIE | - | 6 | 4 | 2 | 12 |
| KECAMATAN KINALI | - | 3 | 5 | 7 | 15 |
| Jumlah/Total | 407 | 1 420 | 1 384 | 1 429 | 4 640 |

Sumber/Source:

Badan Kepegawaian dan Pengembangan SDM Kabupaten Pasaman Barat / *Human Resources Official and Development Affairs Boards Of Pasaman Barat*

Tabel
Table 2.3.9

**Jumlah Non Pegawai Negeri Sipil Menurut Dinas/Instansi
Pemerintah di Kabupaten Pasaman Barat, 2022**
*Number of Non Civil Servants by Institution and Sex in
Pasaman Barat Regency, 2022*

| Dinas <i>Institution</i> | PTT | THL | Jumlah <i>Total</i> |
|--|-----|-----|------------------------|
| (1) | (2) | (3) | (4) |
| A. PERANGKAT DAERAH | | | |
| SEKRETARIAT DAERAH | 37 | 198 | 235 |
| SEKRETARIAT DPRD | 4 | 59 | 63 |
| SEKRETARIAT KPUD | - | - | - |
| BADAN ASET DAN PENDAPATAN DAERAH | 5 | 49 | 54 |
| BADAN PENGELOLAAN KEUANGAN DAERAH | 4 | 39 | 43 |
| DINAS KEPEMUDAAN DAN OLAHRAGA | 4 | 46 | 50 |
| DINAS KESEHATAN | 5 | 387 | 392 |
| DINAS KOPERASI USAHA KECIL DAN MENENGAH | 4 | 46 | 50 |
| DINAS LINGKUNGAN HIDUP | 1 | 124 | 125 |
| DINAS PARIWISATA | - | 39 | 39 |
| DINAS PEKERJAAN UMUM DAN PENATAAN RUANG | 9 | 74 | 83 |
| DINAS PENDIDIKAN DAN KEBUDAYAAN | 13 | 345 | 358 |
| DINAS PENGENDALIAN PENDUDUK DAN KELUARGA BERENCANA, PEMBERDAYAAN PEREMPUAN DAN PERLINDUNGAN ANAK | 5 | 52 | 57 |
| DINAS PERHUBUNGAN | 12 | 113 | 125 |

Lanjutan Tabel/Continued Table 2.3.9

| Dinas Institution | PTT | THL | Jumlah Total |
|---|-----|-----|-----------------|
| (1) | (2) | (3) | (4) |
| DINAS PERIKANAN | 3 | 35 | 38 |
| DINAS PERKEBUNAN | 8 | 56 | 64 |
| DINAS SOSIAL | 3 | 45 | 48 |
| DINAS TANAMAN PANGAN HOLTIKULTURA DAN PETERNAKAN | 2 | 135 | 137 |
| DINAS TENAGA KERJA | 1 | 18 | 19 |
| B. LEMBAGA TEKNIS | | | 0 |
| INSPEKTORAT | 4 | 24 | 28 |
| BADAN PERENCANAAN PEMBANGUNAN DAERAH | 5 | 25 | 30 |
| BADAN KEPEGAWAIAN DAN PENGEMBANGAN SUMBER DAYA MANUSIA | 12 | 26 | 38 |
| SATUAN POLISI PAMONG PRAJA DAN KEBAKARAN | 6 | 268 | 274 |
| DINAS PENANAMAN MODAL DAN PELAYANAN PERIZINAN TERPADU SATU PINTU | 4 | 21 | 25 |
| DINAS PEMBERDAYAAN MASYARAKAT DAN NAGARI | 5 | 25 | 30 |
| DINAS KOMUNIKASI DAN INFORMATIKA | - | 39 | 39 |
| DINAS PERUMAHAN DAN KAWASAN PERMUKIMAN | 4 | 62 | 66 |
| RUMAH SAKIT UMUM DAERAH | 7 | 194 | 201 |
| DINAS KEPENDUDUKAN DAN PENCATATAN SIPIL | 3 | 34 | 37 |
| BADAN KESATUAN BANGSA DAN POLITIK | 4 | 31 | 35 |

Lanjutan Tabel/*Continued Table 2.3.9*

| Dinas Institution | PTT | THL | Jumlah Total |
|-------------------------------------|------------|--------------|-------------------------|
| (1) | (2) | (3) | (4) |
| DINAS PANGAN | 3 | 38 | 41 |
| DINAS KEARSIPAN DAN PERPUSTAKAAN | 1 | 26 | 27 |
| BADAN PENANGGULANGAN BENCANA DAERAH | 2 | 40 | 42 |
| RSUD PRATAMA | - | - | - |
| C. KECAMATAN | | | |
| KECAMATAN SUNGAI BEREMAS | 2 | 8 | 10 |
| KECAMATAN RANAH BATAHAN | 1 | 14 | 15 |
| KECAMATAN KOTO BALINGKA | - | 10 | 10 |
| KECAMATAN SUNGAI AUR | 2 | 11 | 13 |
| KECAMATAN LEMBAH MELINTANG | 4 | 7 | 11 |
| KECAMATAN GUNUNG TULEH | 4 | 8 | 12 |
| KECAMATAN TALAMAU | 1 | 13 | 14 |
| KECAMATAN PASAMAN | 2 | 15 | 17 |
| KECAMATAN LUHAK NAN DUO | 3 | 12 | 15 |
| KECAMATAN SASAK RANAH PASISIE | 2 | 16 | 18 |
| KECAMATAN KINALI | 5 | 14 | 19 |
| Jumlah/Total | 205 | 2 784 | 2 989 |

Catatan / Note : PTT = Pegawai Tidak Tetap

THL = Tenaga Harian Lepas

Sumber/Source: Badan Kepegawaian dan Pengembangan SDM Kabupaten Pasaman Barat / Human Resources Official and Development Affairs Boards Of Pasaman Barat

Tabel
Table 2.3.10

Jumlah Pegawai Negeri Sipil Yang Telah Mengikuti Pendidikan dan Pelatihan Perjenjang Karier di Kabupaten Pasaman Barat, Desember 2020 dan Desember 2022
Number of Civil Servants Who Have Attended Career Path Education and Training in Pasaman Barat Regency, December 2020 and December 2022

| Jenis Diklat Type of training | 2021 | | Jumlah Total |
|--|-------------------|---------------------|-----------------|
| | Laki-laki Male | Perempuan Female | |
| (1) | (2) | (3) | (4) |
| "1. Sepada (Adum)/Pim Tk.IV dan Sepala (Adumla)/Pim Tk.IV" | - | - | - |
| 2. Sepadya (Spama)/Pim Tk.III | 8 | 2 | 10 |
| 3. Sespa (Spamen)/Pim Tk.II | - | - | - |
| Jumlah/Total | 8 | 2 | 10 |

Lanjutan Tabel/*Continued Table* 2.3.10

| Jenis Diklat <i>Type of training</i> | 2022 | | |
|--|--------------------------|----------------------------|------------------------|
| | Laki-laki <i>Male</i> | Perempuan <i>Female</i> | Jumlah <i>Total</i> |
| (1) | (2) | (3) | (4) |
| "1. Sepada (Adum)/Pim Tk.IV dan Sepala (Adumla)/Pim Tk.IV" | - | - | - |
| 2. Sepadya (Spama)/Pim Tk.III | 8 | 2 | 10 |
| 3. Sespa (Spamen)/Pim Tk.II | - | - | - |
| Jumlah/Total | 8 | 2 | 10 |

Sumber/Source: Badan Kepegawaian dan Pengembangan SDM Kabupaten Pasaman Barat / *Human Resources Official and Development Affairs Boards Of Pasaman Barat*

2.4 KEUANGAN DAERAH

Tabel 2.4.1 **Target dan Realisasi Penerimaan PBB Menurut Kecamatan di Kabupaten Pasaman Barat , 2022**
Target and Realization of Taxes of Land by Subdistrict in Pasaman Barat Regency, 2022

| Kecamatan Subdistrict | Target Target (Rp) | Realisasi Realization (Rp) | Tunggakan Arrears (Rp) | Persentase Percentage (%) |
|--------------------------------|-----------------------|-------------------------------|---------------------------|---------------------------------|
| (1) | (2) | (3) | (4) | (5) |
| 1. Sungai Beremas | 183 425 545 | 83 258 576 | 100 166 969 | 45,39 |
| 2. Ranah Batahan | 303 656 917 | 129 087 862 | 174 569 055 | 42,51 |
| 3. Koto Balingka | 541 559 966 | 316 000 730 | 225 559 236 | 58,35 |
| 4. Sungai Aur | 398 006 449 | 147 624 000 | 250 382 449 | 37,09 |
| 5. Lembah Melintang | 301 369 298 | 159 163 895 | 142 205 403 | 52,81 |
| 6. Gunung Tuleh | 343 201 992 | 227 226 181 | 115 975 811 | 66,21 |
| 7. Talamau | 59 136 135 | 41 581 239 | 17 554 896 | 70,31 |
| 8. Pasaman | 1509 718 145 | 752 454 092 | 757 264 053 | 49,84 |
| 9. Luhak Nan Duo | 547 164 147 | 257 838 178 | 289 325 969 | 47,12 |
| 10. Sasak Ranah Pasisie | 84 128 070 | 46 627 979 | 37 500 091 | 55,42 |
| 11. Kinali | 1484 908 374 | 727 565 885 | 757 342 489 | 49,00 |
| Kabupaten Pasaman Barat | 5756 275 038 | 2888 428 617 | 2867 846 421 | 50,18 |

Sumber/Source: Badan Aset dan Pendapatan Daerah Kabupaten Pasaman Barat / Assets and Financial Regional Service of Pasaman Barat Regency

Tabel
Table 2.4.2

Target dan Realisasi Penerimaan Pajak Daerah Menurut Sumber di Kabupaten Pasaman Barat, 2021
Target and Realization of Local Tax Revenues by Source in Pasaman Barat Regency, 2021

| Sumber Sources | Target Target (Rp) | Realisasi Realization (Rp) | Persentase Percentage (%) |
|---|-----------------------|-------------------------------|------------------------------|
| (1) | (2) | (3) | (4) |
| 1. Pajak Hotel / <i>Hotel Tax</i> | 200 000 000 | 225 909 050 | 112,95 |
| 2. Pajak Restoran / <i>Restaurant tax</i> | 1 000 000 000 | 1 164 698 575 | 116,47 |
| 3. Pajak Hiburan / <i>Entertainment Tax</i> | 30 000 000 | 33 912 250 | 113,04 |
| 4. Pajak Reklame / <i>Advertisement tax</i> | 650 000 000 | 506 694 100 | 77,95 |
| 5. Pajak Penerangan Jalan / <i>Street Lighting Tax</i> | 15 000 000 000 | 15 534 101 896 | 103,56 |
| 6. Pajak Mineral Bukan Logam dan Batuan / <i>Non-Metal Mineral and Rock Tax</i> | 3 850 000 000 | 535 850 378 | 13,92 |
| 7. Pajak Air Tanah / <i>Groundwater Tax</i> | 300 000 000 | 306 046 754 | 102,02 |
| 8. Pajak BPHTB | 5 600 000 000 | 4 789 957 611 | 85,53 |
| 9. PBB P2 | 5 000 000 000 | 3 036 568 617 | 60,73 |
| Kabupaten Pasaman Barat | 31 630 000 000 | 26 133 739 231 | 82,62 |

Sumber/Source: Badan Aset dan Pendapatan Daerah Kabupaten Pasaman Barat / *Assets and Financial Regional Service of Pasaman Barat Regency*

3 PENDUDUK POPULATION

Jumlah Penduduk Bekerja dan Pengangguran di
Kabupaten Pasaman Barat, 2022

BEKERJA
WORKING
197.847 JIWA

PENGANGGURAN
TERBUKA
UNEMPLOYMENT
13.377 JIWA



Jumlah Penduduk Menurut Jenis Kelamin di
Kabupaten Pasaman Barat, 2022

Total Penduduk 442.479 jiwa
Population



Laju Pertumbuhan Penduduk
Population Growth Rate
1,41 jiwa %



Rasio Jenis Kelamin
Sex Ratio
103

PEREMPUAN
215.314 JIWA

LAKI-LAKI
220.999 JIWA



Catatan/Note:
Sumber/Source:

Hasil SP 2020 (September)/The result of the 2020 Population Census (September)
Badan Pusat Statistik Kabupaten Pasaman Barat / BPS-Statistics of Pasaman Barat Regency

PENJELASAN TEKNIS

1. Salah satu sumber data kependudukan adalah sensus penduduk yang dilaksanakan setiap sepuluh tahun sekali. Sensus penduduk telah dilaksanakan sebanyak tujuh kali sejak Indonesia merdeka, yaitu tahun 1961, 1971, 1980, 1990, 2000, 2010, dan 2020. Keenam sensus penduduk sebelumnya dilaksanakan dengan menggunakan metode tradisional, yaitu mencatat setiap penduduk dari rumah ke rumah. Pertama kalinya dalam sejarah sensus penduduk di Indonesia, Sensus Penduduk 2020 (SP2020) menggunakan metode kombinasi yaitu dengan memanfaatkan data Administrasi Kependudukan (Admuduk) dari Direktorat Jenderal Kependudukan dan Pencatatan Sipil (Ditjen Dukcapil) Kementerian Dalam Negeri (Kemendagri) sebagai data dasar pelaksanaan SP2020. Hal ini dirancang dan dilaksanakan sebagai upaya untuk mewujudkan "SATU DATA KEPENDUDUKAN INDONESIA".
2. Cakupan penduduk pada SP2020 adalah seluruh penduduk yang tinggal di wilayah teritorial Indonesia, mencakup Warga Negara Indonesia (WNI) dan Warga Negara Asing (WNA) yang telah menetap atau berencana menetap di wilayah Indonesia

TECHNICAL NOTES

1. *One of the source of demographic data is population census, which is conducted every ten years. Population Census has been conducted seven times since Indonesia's independence: 1961, 1971, 1980, 1990, 2000, 2010 and 2020. The previous six population censuses were carried out using the traditional method, canvassing each person door-to-door. For the first time in the history of the population census in Indonesia, the 2020 Population Census (SP2020) used a combined method, that is utilizing Population Administration data managed by the Directorate General of Population and Civil Registration of the Ministry of Home Affairs as the basic data for the population census. This is designed and implemented as an effort to realize "ONE INDONESIAN POPULATION DATA".*
2. *The target for population coverage in Population Census 2020 is all residents who live in Indonesia's territory, including Indonesian citizens (WNI) and foreign citizens (WNA) who have stayed or plan to stay in Indonesian territory for at least one year. The Indonesian*

selama minimal satu tahun. WNI yang dicakup juga termasuk mereka yang berada di luar negeri, yaitu Anggota Korps Diplomatik Republik Indonesia beserta keluarganya di luar negeri dan Anggota TNI/POLRI beserta keluarganya yang sedang melakukan misi perdamaian di luar negeri.

3. Pengumpulan data dalam SP2020 dilakukan dengan berbagai moda yaitu Sensus Penduduk Online, Drop Off - Pick Up (DOPU) Kuesioner, dan wawancara. Adanya pandemi Coronavirus Disease (COVID-19) yang dihadapi dunia sejak awal tahun 2020 mendorong banyak kantor statistik nasional (National Statistics Office – NSO) untuk melakukan penyesuaian tata kelola penyelenggaraan Sensus Penduduk, termasuk juga BPS. Pendataan penduduk semula direncanakan dengan wawancara dan membagi wilayah menjadi dua zona dengan mempertimbangkan ketersediaan akses internet, yaitu zona yang menggunakan kuesioner kertas (Paper and Pencil Interviewing, PAPI) dan zona yang menggunakan elektronik (Computer Assisted Personal Interviewing, CAPI). Dengan adanya tata kelola baru, pendataan penduduk dibagi menjadi tiga zona, yaitu Zona 1 DOPU, Zona 2 NonDOPU,

citizens who are covered also include those who are abroad, namely members of the Diplomatic Corps of the Republic of Indonesia and their families abroad and members of the TNI / POLRI and their families who are carrying out Peacekeeping Missions abroad.

3. *Data collection in SP2020 is carried out in various modes, namely Online Population Census, Drop Off - Pick Up (DOPU) Questionnaires, and interviews. The existence of the Coronavirus Disease (COVID-19) pandemic facing the world since the beginning of 2020 has prompted many national statistical offices (NSO) to make adjustments to the governance of the implementation of the Population Census, including BPS - Statistics Indonesia. Population data collection is originally planned by interview and divided the area into two zones taking into account the availability of internet access, namely the zone that uses paper questionnaires (Paper and Pencil Interviewing, PAPI) and the zone that uses electronics (Computer Assisted Personal Interviewing, CAPI). With the adjusted business processes, population data collection is divided into three zones, namely Zone 1 DOPU, Zone 2 Non-DOPU, and Zone 3 Interview. In this publication, the data presented are the SP2010 results (May) and*

dan Zona 3 Wawancara. Dalam publikasi ini, data yang disajikan merupakan hasil SP2010 (Mei) dan hasil SP2020 (September).

4. Penduduk Pasaman Barat adalah semua orang yang berdomisili di wilayah teritorial Indonesia, mencakup Warga Negara Indonesia (WNI) dan Warga Negara Asing (WNA) yang telah menetap selama satu tahun atau lebih atau berencana menetap di wilayah Indonesia selama minimal satu tahun. Pada sensus sebelumnya referensi waktu dalam konsep kependudukan adalah enam bulan. Perubahan ini didasari oleh UU No. 24 Tahun 2013 tentang Perubahan atas UU No. 23 Tahun 2006 tentang Administrasi Kependudukan pada Pasal 15.
 5. Laju pertumbuhan penduduk per tahun adalah angka yang menunjukkan rata-rata tingkat penambahan penduduk per tahun dalam jangka waktu tertentu. Angka ini dinyatakan sebagai persentase dari penduduk dasar. Metode penghitungan laju pertumbuhan penduduk yang digunakan oleh BPS adalah metode geometrik.
 6. Kepadatan penduduk adalah ukuran persebaran penduduk yang menunjukkan jumlah penduduk untuk setiap kilometer persegi luas wilayah
 7. Rasio jenis kelamin adalah perbandingan antara jumlah
4. *The population of Sumatera Barat are all people who live in Indonesia's territory, including Indonesian citizens and foreign citizens who have lived for one year or more or plan to stay in Indonesian territory for at least one year. In the previous census the time reference in the population concept was six months. This change is based on Law no. 24 of 2013 concerning Amendments to Law no. 23 of 2006 concerning Population Administration in Article 15.*
 5. *Annual population growth rate is a number that shows the average rate of population growth per year in a certain period of time. This rate is a percentage of the basic population. The method used by Statistics Indonesia is the geometric method.*
 6. *Population density is a measure of the distribution of the population which shows the total population for each square kilometer of area.*
 7. *Sex ratio is the ratio between total male population and total female*

- penduduk laki-laki dan jumlah penduduk perempuan pada suatu daerah dan waktu tertentu, yang biasanya dinyatakan dalam banyaknya penduduk laki-laki per 100 perempuan.
8. Distribusi penduduk adalah pola persebaran penduduk di suatu wilayah, baik berdasarkan batas-batas geografis maupun berdasarkan batas-batas administrasi pemerintahan.
 9. Komposisi penduduk adalah pola persebaran penduduk menurut karakteristiknya, contoh: penduduk menurut kelompok umur, penduduk menurut jenis kelamin.
 10. Sumber utama data ketenagakerjaan adalah Survei Angkatan Kerja Nasional (Sakernas). Survei ini khusus dirancang untuk mengumpulkan informasi/data ketenagakerjaan. Sakernas pertama kali diselenggarakan pada tahun 1976, kemudian dilanjutkan pada tahun 1977 dan 1978. Pada tahun 1986-1993, Sakernas diselenggarakan secara triwulanan, sejak tahun 1994-2001, Sakernas dilaksanakan secara tahunan, yaitu setiap bulan Agustus. Pada tahun 2002-2004, di samping Sakernas Tahunan dilakukan pula Sakernas Triwulanan. Pada tahun 2005-2010, pengumpulan data Sakernas dilaksanakan secara semesteran pada Februari (Semester I) dan Agustus (Semester II).
- population in a certain area and at a certain time, which is usually stated in the number of male residents per 100 female.*
8. *Population distribution is the pattern of population distribution in an area, either by geographic boundaries or by government administrative boundaries.*
 9. *Population composition is the pattern of population distribution by its characteristics, example: population by age group, population by sex.*
 10. *The main source of employment data is National Labour Force Survey (Sakernas). This survey is specifically designed to collect information on labour force statistics. The first Sakernas was conducted in 1976, then conducted annually during the period 1977-1978. During 1986-1993, Sakernas was conducted quarterly in all provinces in Indonesia, only since 1994 until 2001 Sakernas was conducted yearly, every August of the year. During the period 2002-2004, besides a yearly Sakernas, BPS also conducted a quarterly Sakernas. During the period 2005-2010, Sakernas has been conducted in semester period, i.e. February (First Semester) and August (Second Semester). During 2011-2014, Sakernas is conducted*

Tahun 2011-2014, Sakernas dilaksanakan Triwulanan, yaitu Februari (Triwulan I), Mei (Triwulan II), Agustus (Triwulan III), dan November (Triwulan IV). Sakernas Triwulanan ini dimaksudkan untuk memantau indikator ketenagakerjaan secara dini di Indonesia yang mengacu pada The Key Indicators of the Labour Market (KILM) yang direkomendasikan oleh The International Labour Organization (ILO). Mulai tahun 2015, pengumpulan data Sakernas dilaksanakan secara semesteran pada Februari (Semester I) dan Agustus (Semester II).

11. Sejak Sakernas 2001, konsep status pekerjaan dan pengangguran mengalami perluasan dan penyempurnaan. Status pekerjaan yang pada Sakernas 2000 hanya 5 kategori, mulai tahun 2001 ditambahkan kategori baru, yaitu: pekerja bebas di pertanian dan pekerja bebas di nonpertanian. Selain itu, dalam rangka menyesuaikan dengan konsep ILO, konsep pengangguran terbuka diperluas, yaitu di samping mencakup penduduk yang aktif mencari pekerjaan, mencakup pula kelompok penduduk yang sedang mempersiapkan usaha/pekerjaan baru, kelompok penduduk yang tidak mencari pekerjaan karena merasa tidak mungkin mendapatkan pekerjaan, serta

on a quarterly basis ie: February (First Quarter), May (Second Quarter), August (Third Quarter), and November (Fourth Quarter). A Quarterly Sakernas is aimed to monitor the prompt indicators of Indonesian labour market which referred to The Key Indicators of the Labour Market (KILM) recommended by The International Labour Organization (ILO). Since 2015, the Sakernas has been conducted on biannual basis again, the first semester on February and the later semester on August.

11. *Since Sakernas 2001, the concept of employment status and unemployment was revised. The employment status previously covered only 5 categories, but since 2001 two new categories of casual employee both in agriculture and non-agriculture sectors have been added. In addition, to adapt the ILO concept, the concept of unemployment was also extended. Unemployment covers population who were looking for work, population who were establishing a new business/firm/establishment, discouraged job seekers, and those who were not actively looking for work with the reason of already having job but not starting to work (future starter).*

kelompok penduduk yang tidak aktif mencari pekerjaan dengan alasan sudah mempunyai pekerjaan, tetapi belum mulai bekerja.

12. Hasil Sakernas Semester disajikan sampai tingkat provinsi (jumlah sampel 75.000 rumah tangga). Sementara itu, Sakernas Semester II disajikan sampai tingkat kabupaten/kota dengan jumlah sampel sebesar 300.000 rumah tangga. Mulai Sakernas Agustus 2020, penghitungan indikator menggunakan penimbang hasil proyeksi penduduk Survei Penduduk Antar Sensus (SUPAS) 2015.
 13. Penduduk usia kerja adalah penduduk yang berumur 15 tahun ke atas.
 14. Angkatan kerja adalah penduduk usia kerja (15 tahun ke atas) yang bekerja, punya pekerjaan namun sementara tidak bekerja, dan pengangguran.
 15. Bekerja adalah kegiatan ekonomi yang dilakukan oleh seseorang dengan maksud memperoleh atau membantu memperoleh pendapatan atau keuntungan dan lamanya bekerja paling sedikit 1 jam secara terus menerus dalam seminggu yang lalu (termasuk pekerja keluarga tanpa upah yang membantu dalam suatu usaha/kegiatan ekonomi).
 16. Jumlah jam kerja seluruhnya adalah jumlah jam kerja yang
12. *The results of Sakernas for first semester were presented at provincial level (sample size 75,000 households), while for the second semester were presented up to regency/municipal level (sample size 300,000 households). Starting from Sakernas August 2020, the calculation of indicators uses a weighting of the population projection results of the Intercensal Population Survey (SUPAS) 2015.*
 13. *Working age population is persons of 15 years and over.*
 14. *10. Labor force or economically active are persons of 15 years and over, who in the previous week were working, temporarily absent from work but having jobs, and unemployment.*
 15. *Working is economic activity conducted by a person and intended to earn income by doing work or helping to do work at least one hour continuously during the reference week (including unpaid family worker/s for any economic activity).*
 16. *Total working hours is the total hours spent by an employee to*

digunakan untuk bekerja (tidak termasuk jam kerja istirahat resmi dan jam kerja yang digunakan untuk hal-hal di luar pekerjaan).

perform all jobs (excluding the time used for other activities which are not classified as work).

17. Lapangan usaha adalah bidang kegiatan dari pekerjaan/tempat bekerja di mana seseorang bekerja. Klasifikasi lapangan usaha mengikuti Klasifikasi Baku Lapangan Usaha Indonesia (KBLI) dalam 1 digit.
 18. Status pekerjaan adalah kedudukan seseorang dalam unit usaha/kegiatan dalam melakukan pekerjaan.
 19. Berusaha sendiri tanpa dibantu orang lain adalah bekerja atau berusaha dengan menanggung risiko secara ekonomis, yaitu tidak menggunakan pekerja dibayar maupun pekerja tak dibayar, termasuk yang sifat pekerjaannya memerlukan teknologi atau keahlian khusus.
 20. Berusaha dibantu buruh tidak tetap/buruh tidak dibayar adalah bekerja atau berusaha atas risiko sendiri, dan menggunakan buruh/pekerja tak dibayar dan atau buruh/pekerja tidak tetap.
 21. Berusaha dibantu buruh tetap/buruh dibayar adalah berusaha atas risiko sendiri dan mempekerjakan paling sedikit satu orang buruh/pekerja tetap yang dibayar.
 22. Buruh/karyawan/pegawai adalah seseorang yang bekerja pada orang lain atau instansi/kantor/ perusahaan secara tetap
17. *Industry is field of a person's activity or establishment. The classification of industries follows the Indonesia Standard Industrial Classification (KBLI) in one digit.*
 18. *Employment status is the status of a person at his place of work or establishment where he was employed.*
 19. *Own-account worker is a person who works at his own risk without assisted by paid per mount worker or unpaid worker include technical job or skill job.*
 20. *Employer assisted by temporary workers/unpaid worker is a person who works at his own risk and assisted by temporary worker/ unpaid worker.*
 21. *Employer assisted by permanent workers/paid workers is a person who does his business at her/his own risk at least one assisted by paid permanent worker.*
 22. *Employee is a person who work permanently for other people or institution/office/ company and gains some money/cash or goods*

dengan menerima upah/gaji baik berupa uang maupun barang. Buruh yang tidak mempunyai majikan tetap, tidak digolongkan sebagai buruh/karyawan, tetapi sebagai pekerja bebas. Seseorang dianggap memiliki majikan tetap jika memiliki 1 (satu) majikan (orang/ rumah tangga) yang sama dalam sebulan terakhir, khusus pada sektor bangunan batasannya tiga bulan. Apabila majikannya instansi/ lembaga, boleh lebih dari satu.

23. Pekerja bebas adalah seseorang yang bekerja pada orang lain/ majikan/institusi yang tidak tetap (lebih dari 1 majikan dalam sebulan terakhir) di usaha pertanian baik berupa usaha rumah tangga maupun bukan usaha rumah tangga, ataupun di nonpertanian atas dasar balas jasa dengan menerima upah atau imbalan baik berupa uang maupun barang, dan baik dengan sistem pembayaran harian maupun borongan. Usaha pertanian meliputi: pertanian tanaman pangan, perkebunan, kehutanan, peternakan, perikanan dan perburuan, termasuk jasa pertanian. Usaha nonpertanian meliputi: usaha di sector pertambangan, sektor industri, sektor listrik, gas dan air, sektor konstruksi/bangunan, sektor perdagangan, sektor angkutan, pergudangan dan komunikasi, sektor keuangan, asuransi, usaha

as wage/salary. Labor who have no permanent employer is not categorized as a laborer/ worker/ employee but casual worker. A laborers in general is considered to have a permanent employer if he has the same employer during the past month, particularly for building construction sector is 3 months. If the employer is an institution, more than 1 (one) employer is allowed.

23. *Casual employee is a person who does not work permanently for other people/employer/institution (more than 1 employer during the last 1 month) in agricultural sector, either home industry or not home industry, or in non-agricultural sector based on remuneration paid with money or goods, and based on daily or contact payment system. Agricultural: industry covers food-based agricultural, plantation, forestry, breeding, fishery, including agricultural services. Non-agricultural: industry covers industries in mining, electricity, gas, water, building construction, trade, transportation, warehousing and communication, financial, insurance, property leasing and services industry, public services, social and individual services.*

- persewaan bangunan, tanah dan jasa perusahaan, sektor jasa kemasyarakatan, sosial dan perorangan.
24. Pekerja tak dibayar adalah seseorang yang bekerja membantu usaha untuk memperoleh penghasilan/keuntungan yang dilakukan oleh salah seorang anggota rumah tangga atau bukan anggota rumah tangga tanpa mendapat upah/gaji (uang/barang).
25. Mulai tahun 2017, sumber utama data upah berasal dari hasil Survei Angkatan Kerja Nasional (Sakernas). Hal ini berbeda dengan tahun-tahun sebelumnya dimana sumber utama data upah berasal dari Survei Upah Buruh (SUB) yang berbasis perusahaan. Sakernas merupakan survei berbasis rumah tangga yang dilaksanakan secara semesteran pada bulan Februari dan Agustus di seluruh Indonesia
26. Data yang ditampilkan adalah upah buruh untuk pekerja berstatus buruh (sebagai pendekatan untuk penghitungan upah/gaji pekerja di sektor formal) dan pendapatan untuk pekerja nonburuh yang terdiri dari pekerja yang berstatus berusaha sendiri, pekerja bebas di pertanian, dan pekerja bebas di nonpertanian (sebagai pendekatan untuk penghitungan pendapatan/penghasilan bersih pekerja di sektor informal).
24. *Unpaid worker is a person who intended to work without pay either with money or good, in an establishment run by other members of the family, relative or neighbor.*
25. *21. Since in 2017, the main source of data on wages are from the Indonesian Labor Force Survey (Sakernas). This is different from the previous years where the main source of data on wages came from the Labour Wage Survey which is an establishment-based survey. Sakernas is household-based survey and conducted semi-annually in February and August throughout Indonesia.*
26. *Data presented are the wage of employee (as an approach for wage/salary of employee in the formal sector) and income for own-account worker, casual employee in agriculture, and casual employee in non-agriculture (as an approach for income of employee in the informal sector)*

27. Upah/Gaji bersih sebulan merupakan imbalan/balas jasa yang diterima selama sebulan yang lalu baik berupa uang maupun barang yang dibayarkan oleh perusahaan/kantor/majikan dari pekerjaan utama kepada buruh/karyawan/pegawai. Komponen upah/gaji mencakup gaji dan tunjangan, uang lembur, uang transpor dan uang makan
27. *Net wage / salary per month is wage received during last month, in the form of money or goods, paid by the company/agency/ employer to the employee for the major work done. The components of wage include salary and benefits, overtime pay, transportation allowance and meal allowance.*

ULASAN**DESCRIPTION****Kependudukan**

Penduduk Kabupaten Pasaman Barat tahun 2022 hasil Proyeksi Penduduk Interim 2021-2023 (pertengahan tahun/ Juni) sebanyak 442.479 jiwa yang terdiri dari 224.196 laki-laki dan 218.283 perempuan dengan rasio jenis kelamin 103. Tingkat kepadatan penduduk Kabupaten Pasaman Barat tahun 2022, sebesar 114 orang per km². Kepadatan penduduk tertinggi di Kecamatan Luhak Nan Duo mencapai 259 orang per km², sedangkan paling rendah Kecamatan Gunung Tuleh yaitu sekitar 55 orang per km²

Ketenagakerjaan

Tahun 2022 penduduk usia kerja di Kabupaten Pasaman Barat mencapai 330.650 orang. Dari penduduk usia kerja tersebut, 211.224 orang diantaranya merupakan angkatan kerja, yang terdiri dari bekerja 197.847 orang dan pengangguran 13.277 orang. Jumlah bukan angkatan kerja mencapai 119.426 orang terdiri dari penduduk yang bersekolah 29.006 orang, mengurus rumah tangga 76.587 orang dan lainnya sebanyak 13.833 orang.

Population

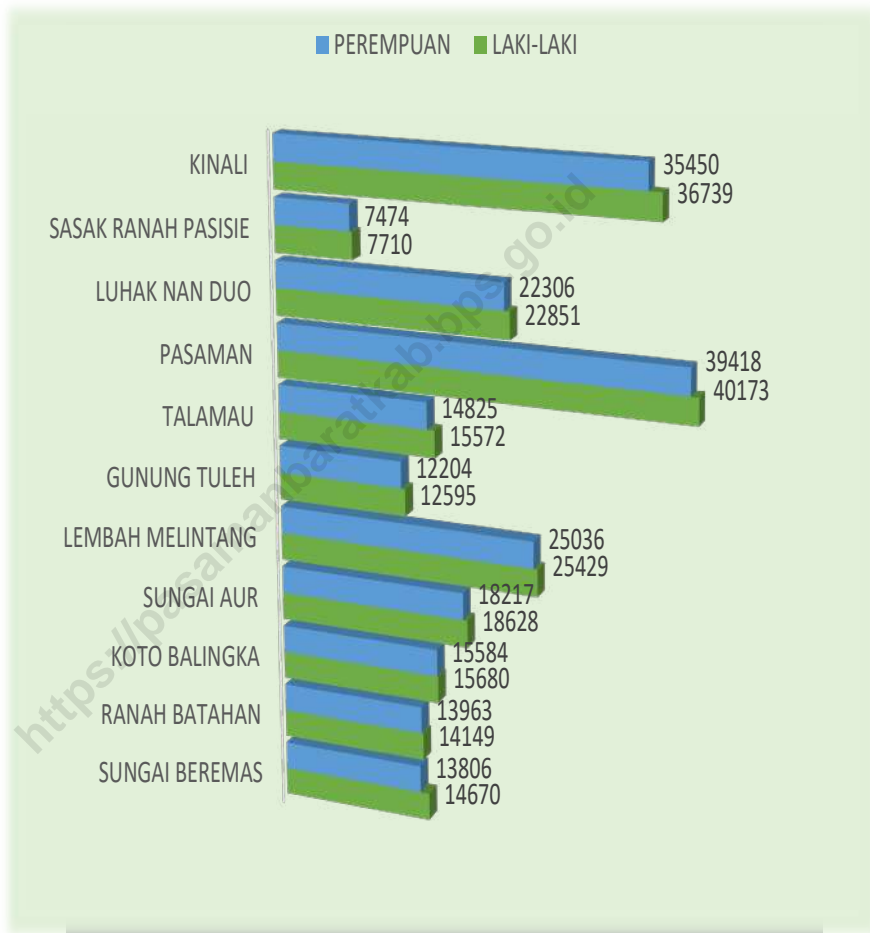
The population of Pasaman Barat Regency in 2022 result of the result of Interim Population Projection 2021–2023 (mid year/June), consisted of 442.479 people, with 224,196 being male and 218,283 being female; a gender ratio of 103 The average population density in Pasaman Barat Regency in 2022 totaled 114 people per square km. The densest region was in Luhak Nan Duo Subdistrict with nearly 259 people per square km, a stark contrast with Gunung Tuleh Subdistrict which consisted of only 55 people per square km

Employment

Pasaman Barat Regency's working age population in 2022 reached 330,650 people, consisting of 211,224 in the labor force. The people included in the labor force consisted of 197.847 working, while 13,277 thousand were unemployed. The nonworking age group included 119,426 people. It consisted of 29,006 students, 76,587 housekeepers, with "other" categories consisting of 13,833 people.

Gambar 3.1
Figures

Jumlah Penduduk Menurut Jenis Kelamin di Kabupaten Pasaman Barat, 2022
Population by Sex in Pasaman Barat Regency, 2022

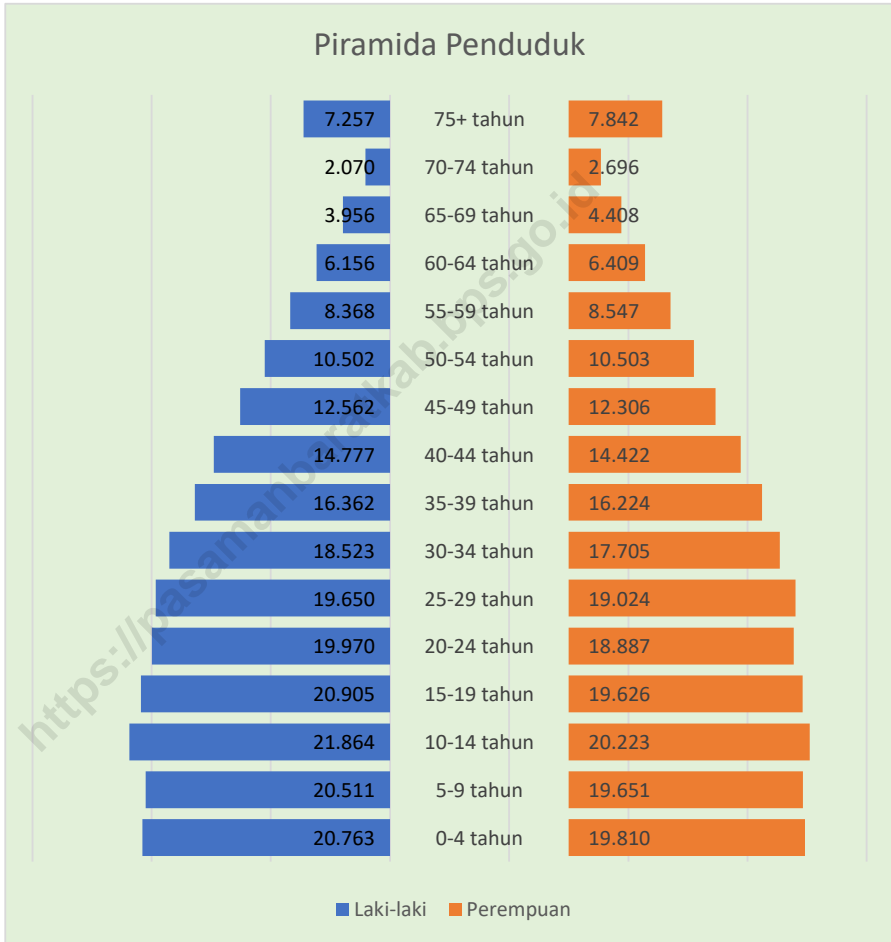


Catatan/Note:
Sumber/Source:

Hasil SP2020 (September)/The result of the 2020 Population Census (September)
Badan Pusat Statistik Kabupaten Pasaman Barat / BPS-Statistics of Pasaman Barat Regency

Gambar 3.2
Figures

Piramida Penduduk Menurut Kelompok Umur dan Jenis Kelamin di Kabupaten Pasaman Barat, 2022
The Population of Pyramid by Age Group and Sex in Pasaman Barat Regency, 2022



Catatan/Note:
Sumber/Source:

Hasil SP2020 (September)/The result of the 2020 Population Census (September)
Badan Pusat Statistik Kabupaten Pasaman Barat / BPS-Statistics of Pasaman Barat Regency

3.1 PENDUDUK

Tabel
Table 3.1.1

Penduduk, Laju Pertumbuhan Penduduk per Tahun, Distribusi Persentase Penduduk, Kepadatan Penduduk, Rasio Jenis Kelamin Penduduk Menurut Kecamatan di Kabupaten Pasaman barat, 2022
Population, Annual Population Growth Rate, Percentage Distribution of Population, Population Density, and Population Sex Ratio by Subdistrict in Pasaman Barat Regency, 2022

| Kecamatan Subdistrict | Penduduk (jiwa) Population (people) | Laju Pertumbuhan Penduduk per Tahun 2020–2021 Annual Population Growth Rate (%) 2020–2021 |
|--------------------------|--|--|
| (1) | (2) | (3) |
| 1. Sungai Beremas | 28 476 | 1,83 |
| 2. Ranah Batahan | 28 112 | 1,31 |
| 3. Koto Balingka | 31 264 | 1,33 |
| 4. Sungai Aur | 36 845 | 1,29 |
| 5. Lembah Melintang | 50 465 | 1,35 |
| 6. Gunung Tuleh | 24 799 | 1,47 |
| 7. Talantau | 30 397 | 1,16 |
| 8. Pasaman | 79 591 | 1,77 |
| 9. Luhak Nan Duo | 45 157 | 1,38 |
| 10. Sasak Ranah Pasisie | 15 184 | 0,96 |
| 11. Kinali | 72 189 | 1,24 |
| Pasaman Barat | 442 479 | 1,41 |

Lanjutan Tabel/*Continued Table 3.1.1*

| Kecamatan <i>Subdistrict</i> | Persentase Penduduk <i>Percentage of Total Population</i> | Kepadatan Penduduk per km ² <i>Population Density per sq.km</i> |
|---------------------------------|--|---|
| (1) | (7) | (8) |
| 1. Sungai Beremas | 6,44% | 64,65 |
| 2. Ranah Batahan | 6,35% | 79,22 |
| 3. Koto Balingka | 7,07% | 91,74 |
| 4. Sungai Aur | 8,33% | 87,69 |
| 5. Lembah Melintang | 11,41% | 191,32 |
| 6. Gunung Tuleh | 5,60% | 54,63 |
| 7. Talamau | 6,87% | 93,75 |
| 8. Pasaman | 17,99% | 156,39 |
| 9. Luhak Nan Duo | 10,21% | 259,21 |
| 10. Sasak Ranah Pasisie | 3,43% | 122,74 |
| 11. Kinali | 16,31% | 149,57 |
| Pasaman Barat | 100,00% | 113,81 |

Lanjutan Tabel/*Continued Table 3.1.1*

| Kecamatan <i>Subdistrict</i> | Rasio Jenis Kelamin <i>Population Sex Ratio</i> |
|---------------------------------|--|
| (1) | (11) |
| 1. Sungai Beremas | 106 |
| 2. Ranah Batahan | 101 |
| 3. Koto Balingka | 101 |
| 4. Sungai Aur | 102 |
| 5. Lembah Melintang | 102 |
| 6. Gunung Tuleh | 103 |
| 7. Talamau | 105 |
| 8. Pasaman | 102 |
| 9. Luhak Nan Duo | 102 |
| 10. Sasak Ranah Pasisie | 103 |
| 11. Kinali | 104 |
| Pasaman Barat | 103 |

Catatan/Note: Data Tahun 2021 bersumber dari Hasil Proyeksi Penduduk Interim 2020-2023 (Pertengahan Tahun/Juni)
 Sumber/Source: Badan Pusat Statistik Kabupaten Pasaman Barat / BPS-Statistics of Pasaman Barat Regency

Tabel
Table 3.1.2

Jumlah Penduduk Menurut Jenis Kelamin di Kabupaten Pasaman Barat, 2022
Population by sex in Pasaman Barat Regency, 2022

| Kecamatan Subdistrict | Laki-laki Male | Perempuan Female | Jumlah Total |
|--------------------------|-------------------|---------------------|-----------------|
| (1) | (2) | (3) | (4) |
| 1. Sungai Beremas | 14 670 | 13 806 | 28 476 |
| 2. Ranah Batahan | 14 149 | 13 963 | 28 112 |
| 3. Koto Balingka | 15 680 | 15 584 | 31 264 |
| 4. Sungai Aur | 18 628 | 18 217 | 36 845 |
| 5. Lembah Melintang | 25 429 | 25 036 | 50 465 |
| 6. Gunung Tuleh | 12 595 | 12 204 | 24 799 |
| 7. Talantau | 15 572 | 14 825 | 30 397 |
| 8. Pasaman | 40 173 | 39 418 | 79 591 |
| 9. Luhak Nan Duo | 22 851 | 22 306 | 45 157 |
| 10. Sasak Ranah Pasisie | 7 710 | 7 474 | 15 184 |
| 11. Kinali | 36 739 | 35 450 | 72 189 |
| Pasaman Barat | 224 196 | 218 283 | 442 479 |

Catatan/Note:
Sumber/Source:

Data Tahun 2021 bersumber dari Hasil Proyeksi Penduduk Interim 2020-2023 (Pertengahan Tahun/Juni)
Badan Pusat Statistik Kabupaten Pasaman Barat / BPS-Statistics of Pasaman Barat Regency

Tabel
Table 3.1.3

Jumlah Penduduk Menurut Kelompok Umur dan Jenis Kelamin di Kabupaten Pasaman Barat, 2022
Population by Age Group and Sex in Pasaman Barat Regency, 2022

| Kecamatan Subdistrict | Laki-laki Male | Perempuan Female | Jumlah Total |
|--------------------------|-------------------|---------------------|-----------------|
| (1) | (2) | (3) | |
| 0-4 | 20 763 | 19 810 | 40 573 |
| 5-9 | 20 511 | 19 651 | 40 162 |
| 10-14 | 21 864 | 20 223 | 42 087 |
| 15-19 | 20 905 | 19 626 | 40 531 |
| 20-24 | 19 970 | 18 887 | 38 857 |
| 25-29 | 19 650 | 19 024 | 38 674 |
| 30-34 | 18 523 | 17 705 | 36 228 |
| 35-39 | 16 362 | 16 224 | 32 586 |
| 40-44 | 14 777 | 14 422 | 29 199 |
| 45-49 | 12 562 | 12 306 | 24 868 |
| 50-54 | 10 502 | 10 503 | 21 005 |
| 55-59 | 8 368 | 8 547 | 16 915 |
| 60-64 | 6 156 | 6 409 | 12 565 |
| 65-69 | 3 956 | 4 408 | 8 364 |
| 70-74 | 2 070 | 2 696 | 4 766 |
| 75+ | 7 257 | 7 842 | 15 099 |
| Pasaman Barat | 224 196 | 218 283 | 442 479 |

Catatan/Note:
Sumber/Source:

Data Tahun 2022 bersumber dari Hasil Proyeksi Penduduk Interim 2020-2023 (Pertengahan Tahun/Juni)
Badan Pusat Statistik Kabupaten Pasaman Barat / BPS-Statistics of Pasaman Barat Regency

3.2 KETENAGAKERJAAN

Tabel
Table 3.2.1

Penduduk Berumur 15 Tahun ke Atas Menurut Kelompok Umur dan Jenis Kegiatan Selama Seminggu yang Lalu di Kabupaten Pasaman Barat, 2022
Population 15 Years of Age and Over by Age Group and Type of Activity During the Previous Week, 2022

| Kelompok Umur <i>Age Group</i> | Angkatan Kerja / Economically Active | | |
|-----------------------------------|--------------------------------------|---------------------------------------|--|
| | Bekerja <i>Working</i> | Pengangguran / <i>Unemployment</i> | Jumlah Angkatan Kerja / <i>Total of Economically Active</i> |
| (1) | (2) | (3) | (4) |
| 15 - 19 | 8 010 | 1 013 | 9 023 |
| 20 - 24 | 17 591 | 7 241 | 24 832 |
| 25 - 29 | 26 423 | 2 386 | 28 809 |
| 30 - 34 | 27 138 | 1 757 | 28 895 |
| 35 - 39 | 26 373 | 235 | 26 608 |
| 40 - 44 | 24 193 | 745 | 24 938 |
| 45 - 49 | 22 943 | - | 22 943 |
| 50 - 54 | 17 735 | - | 17 735 |
| 55 - 59 | 11 216 | - | 11 216 |
| 60 + | 16 225 | - | 16 225 |
| Pasaman Barat | 197 847 | 13 377 | 211 224 |

Lanjutan Tabel/Continued Table 3.2.1

| Kelompok Umur Age Group | Persentase Bekerja Terhadap Angkatan Kerja Percentage of Working to Economically Active | Bukan Angkatan Kerja / Non Economically Active | | | Jumlah Bukan Angkatan Kerja Total of Not Economically Active |
|----------------------------|---|--|---|-------------------|---|
| | | Sekolah Attending School | Mengurus Rumah Tangga House keeping | Lainnya Others | |
| (1) | (2) | (3) | (4) | (5) | (6) |
| 15 - 19 | 88,77 | 28 310 | 2 689 | 2 779 | 33 778 |
| 20 - 24 | 70,84 | 696 | 10 080 | 3 641 | 14 417 |
| 25 - 29 | 91,72 | - | 11 589 | 2 020 | 13 609 |
| 30 - 34 | 93,92 | - | 10 476 | 342 | 10 818 |
| 35 - 39 | 99,12 | - | 9 801 | 399 | 10 200 |
| 40 - 44 | 97,01 | - | 6 458 | 313 | 6 771 |
| 45 - 49 | 100,00 | - | 3 774 | 144 | 3 918 |
| 50 - 54 | 100,00 | - | 3 798 | 65 | 3 863 |
| 55 - 59 | 100,00 | - | 3 753 | 393 | 4 146 |
| 60 + | 100,00 | - | 14 169 | 3 737 | 17 906 |
| Pasaman Barat | 93,67 | 29 006 | 76 587 | 13 833 | 119 426 |

Lanjutan Tabel/*Continued Table* 3.2.1

| Kelompok Umur <i>Age Group</i> | Jumlah <i>Total</i> | Persentase Angkatan Kerja Terhadap Penduduk Usia Kerja <i>Percentage of Economically Active To Working Age Population</i> |
|-----------------------------------|------------------------|---|
| (1) | (2) | (3) |
| 15 - 19 | 42 801 | 21,08 |
| 20 - 24 | 39 249 | 63,27 |
| 25 - 29 | 42 418 | 67,92 |
| 30 - 34 | 39 713 | 72,76 |
| 35 - 39 | 36 808 | 72,29 |
| 40 - 44 | 31 709 | 78,65 |
| 45 - 49 | 26 861 | 85,41 |
| 50 - 54 | 21 598 | 82,11 |
| 55 - 59 | 15 362 | 73,01 |
| 60 + | 34 131 | 47,54 |
| Pasaman Barat | 330 650 | 63,88 |

Sumber/*Source*: BPS, Survei Angkatan Kerja Nasional (Sakernas) Agustus / *BPS-Statistics Indonesia, August National Labor Force Survei*

Tabel
Table 3.2.2

Jumlah Penduduk Berumur 15 Tahun Keatas Menurut Jenis Kegiatan Selama Seminggu yang Lalu dan Jenis Kelamin di Kabupaten Pasaman Barat, 2021
Population Aged 15 Years and Over by Type of Activity During The Previous Week and Sex in Pasaman Barat Regency, 2021

| Jenis Kegiatan Kind of Activity | Jenis Kelamin/ Sex | | Jumlah Total |
|---|--------------------|---------------------|-----------------|
| | Laki-laki Male | Perempuan Female | |
| (1) | (2) | (3) | (4) |
| Angkatan Kerja/ <i>Economically Active</i> | 138 986 | 72 238 | 211 224 |
| Bekerja/ <i>Working</i> | 130 854 | 66 993 | 197 847 |
| Pengangguran Terbuka/ <i>Unemployment</i> | 8 132 | 5 245 | 13 377 |
| Bukan Angkatan Kerja / <i>Economically Inactive</i> | 28 234 | 91 192 | 119 426 |
| Sekolah/ <i>Attending School</i> | 12 537 | 16 469 | 29 006 |
| Mengurus Rumah Tangga/ <i>Housekeeping</i> | 6 715 | 69 872 | 76 587 |
| Lainnya/ <i>Others</i> | 8 982 | 4 851 | 13 833 |
| Pasaman Barat | 167 220 | 163 430 | 330 650 |
| Tingkat Pengangguran Terbuka (TPT) | 5,85 | 7,26 | 6,33 |

Sumber/Source:

BPS, Survei Angkatan Kerja Nasional (Sakernas) Agustus / BPS-Statistics Indonesia, August National Labor Force Survei

Tabel 3.2.3
Table

Penduduk Berumur 15 Tahun ke Atas Menurut Pendidikan Tertinggi yang Ditamatkan dan Jenis Kegiatan Selama Seminggu yang Lalu di Kabupaten Pasaman Barat, 2022
Population 15 Years of Age and Educational Attainment by Age Group and Type of Activity During the Previous Week, 2022

| Pendidikan Tertinggi yang Ditamatkan <i>Educational Attainment</i> | Angkatan Kerja / Economically Active | | |
|---|--------------------------------------|-------------------------------------|--|
| | Bekerja <i>Working</i> | Pengangguran <i>Unemployment</i> | Jumlah Angkatan Kerja <i>Total of Economically Active</i> |
| (1) | (2) | (3) | (4) |
| <=SD/MI <i><= Elementary School</i> | 72 620 | 2 467 | 75 087 |
| SMP/MTs <i>Junior High School</i> | 42 683 | 2 279 | 44 962 |
| SMA/MA <i>Senior High School</i> | 60 757 | 7 853 | 68 610 |
| Diploma <i>Diploma</i> | 4 217 | - | 4 217 |
| Sarjana <i>College</i> | 17 570 | 778 | 18 348 |
| Pasaman Barat | 197 847 | 13 377 | 211 224 |

Lanjutan Tabel/*Continued Table 3.2.3*

| Pendidikan Tertinggi yang Ditamatkan <i>Educational Attainment</i> | Persentase Bekerja Terhadap Angkatan Kerja <i>Percentage of Working to Economically Active</i> | Bukan Angkatan Kerja / <i>Non Economically Active</i> | | | |
|---|---|---|---|-------------------|---|
| | | Sekolah Attending School | Mengurus Rumah Tangga House keeping | Lainnya Others | Jumlah Bukan Angkatan Kerja <i>Total of Not Economically Active</i> |
| (1) | (2) | (3) | (4) | (5) | (6) |
| <=SD/MI <i><= Elementary School</i> | 96,71 | 5 480 | 34 385 | 8 067 | 47 932 |
| SMP/MTs <i>Junior High School</i> | 94,93 | 22 873 | 13 084 | 2 314 | 38 271 |
| SMA/MA <i>Senior High School</i> | 88,55 | 653 | 25 356 | 3 059 | 29 068 |
| Diploma <i>Diploma</i> | 100,00 | - | 466 | - | 466 |
| Sarjana <i>College</i> | 95,76 | - | 3 296 | 393 | 3 689 |
| Pasaman Barat | 93,67 | 29 006 | 76 587 | 13 833 | 119 426 |

Lanjutan Tabel/*Continued Table* 3.2.3

| Pendidikan Tertinggi yang Ditamatkan <i>Educational Attainment</i> | Jumlah Total | Persentase Angkatan Kerja Terhadap Penduduk Usia Kerja <i>Percentage of Economically Active To Working Age Population</i> |
|---|----------------|--|
| (1) | (2) | (3) |
| <=SD/MI <i><= Elementary School</i> | 123 019 | 61,04 |
| SMP/MTs <i>Junior High School</i> | 83 233 | 54,02 |
| SMA/MA <i>Senior High School</i> | 97 678 | 70,24 |
| Diploma <i>Diploma</i> | 4 683 | 90,05 |
| Sarjana <i>College</i> | 22 037 | 83,26 |
| Pasaman Barat | 119 426 | 100,00 |

Sumber/Source: BPS, Survei Angkatan Kerja Nasional (Sakernas) Agustus / BPS-Statistics Indonesia, August National Labor Force Survey

Tabel
Table 3.2.4

Jumlah Penduduk Berumur 15 Tahun Ke Atas yang Bekerja Selama Seminggu yang Lalu Menurut Status Pekerjaan Utama dan Lapangan Kerja Utama di Kabupaten Pasaman Barat, 2022
Population Aged 15 Years and Over Who Worked During the Previous Week by Main Employment Status and Main Industry in Pasaman Barat Regency, 2022

| Status Pekerjaan Utama Main Employment Status | Lapangan Pekerjaan Utama/ Main Industry | | | Jumlah Total |
|---|---|---|-----------------|-----------------|
| | Pertanian Agriculture | Industri Pengolahan Manufacturing Industry | Jasa Service | |
| (1) | (2) | (3) | (4) | (5) |
| Berusaha sendiri Own account worker | 23 982 | 5 766 | 22 711 | 52 459 |
| Berusaha dibantu buruh tidak tetap/ buruh tak dibayar Employer assisted by temporary worker/ unpaid worker | 14 432 | 1 588 | 12 362 | 28 382 |
| Berusaha dibantu buruh tetap/buruh dibayar Employer assisted by permanent worker/paid worker | 4 224 | 2 026 | 1 356 | 7 606 |
| Buruh/Karyawan/Pegawai Employee | 13 888 | 4 977 | 35 458 | 54 323 |
| Pekerja bebas Casual worker | 37 081 | 4 977 | 35 458 | 77 516 |
| Pekerja keluarga/tak dibayar Family Worker/Unpaid Worker | 10 056 | 2 500 | 9 919 | 22 475 |
| Pasaman Barat | 89 775 | 22 656 | 85 416 | 197 847 |

Sumber/Source:

BPS, Survei Angkatan Kerja Nasional (Sakernas) Agustus / BPS-Statistics Indonesia, August National Labor Force Survey

Tabel 3.2.5
Table

Jumlah Penduduk Berumur 15 Tahun Ke Atas yang Bekerja Selama Seminggu yang Lalu Menurut Lapangan Kerja Utama dan Jenis Kelamin di Kabupaten Pasaman Barat, 2022
Population Aged 15 Years and Over Who Worked During the Previous Week by Main Industry and Sex in Pasaman Barat Regency, 2022

| Lapangan Usaha Main Industry | Jenis Kelamin / Sex | | Jumlah Total |
|--|---------------------|---------------------|-----------------|
| | Laki-laki Male | Perempuan Female | |
| (1) | (2) | (3) | (5) |
| Pertanian <i>Agriculture</i> | 68 149 | 21 626 | 89 775 |
| Industri Pengolahan <i>Manufacturing Industri</i> | 18 970 | 3 686 | 22 656 |
| Jasa <i>Service</i> | 43 735 | 41 681 | 85 416 |
| Pasaman Barat | 130 854 | 66 993 | 197 847 |

Sumber/Source:

BPS, Survei Angkatan Kerja Nasional (Sakernas) Agustus / BPS-Statistics Indonesia, August National Labor Force Survei

Tabel 3.2.6
Table

Jumlah Pencari Kerja Terdaftar Menurut Tingkat Pendidikan Tertinggi yang Ditamatkan dan Jenis Kelamin di Kabupaten Pasaman Barat, 2022
Number of Registered Job Applicants by Educational Attainment and Sex in Pasaman Barat Regency, 2022

| Tingkat Pendidikan <i>Education Level</i> | Jenis Kelamin / <i>Sex</i> | | Jumlah <i>Total</i> |
|--|----------------------------|----------------------------|------------------------|
| | Laki-laki <i>Male</i> | Perempuan <i>Female</i> | |
| (1) | (2) | (3) | (5) |
| Tidak/Belum Pernah Sekolah <i>No Schooling</i> | - | - | - |
| Tidak/Belum Tamat SD <i>Not Yet Completed Primary School</i> | - | 1 | 1 |
| Sekolah Dasar <i>Primary School</i> | 4 | 17 | 21 |
| Sekolah Menengah Pertama <i>Junior High School</i> | 6 | 28 | 34 |
| Sekolah Menengah Atas <i>Senior High School</i> | 163 | 161 | 324 |
| Sekolah Menengah Atas Kejuruan <i>Vocational Senior High School</i> | 157 | 124 | 281 |
| Diploma I/II/III/Akademi <i>Diploma I/II/III/Academy</i> | 19 | 30 | 49 |
| Universitas (DIV dan S1) <i>University (DIV and S1)</i> | 125 | 208 | 333 |
| Universitas (S2) <i>University (S2)</i> | 3 | - | 3 |
| Pasaman Barat | 477 | 569 | 1 046 |

Sumber/Source:

Dinas Tenaga Kerja Kabupaten Pasaman Barat / *Manpower Services of Pasaman Barat Regency*

Tabel 3.2.7
Table

Jumlah Pencari Kerja Terdaftar Menurut Kelompok Umur dan Jenis Kelamin di Kabupaten Pasaman Barat, 2022
Number of Registered Job Applicants by Age Group and Sex in Pasaman Barat Regency, 2022

| Kelompok Umur <i>Age Group</i> | Jenis Kelamin / <i>Sex</i> | | Jumlah <i>Total</i> |
|-----------------------------------|----------------------------|----------------------------|------------------------|
| | Laki-laki <i>Male</i> | Perempuan <i>Female</i> | |
| (1) | (2) | (3) | (5) |
| 15-19 | 114 | 100 | 214 |
| 20-29 | 322 | 341 | 663 |
| 30-44 | 38 | 98 | 136 |
| 45+ | 3 | 30 | 33 |
| Pasaman Barat | 477 | 569 | 1 046 |

Sumber/Source: Dinas Tenaga Kerja Kabupaten Pasaman Barat / Manpower Services of Pasaman Barat Regency

Tabel 3.2.8
Table

**Jumlah Pencari Kerja Terdaftar Menurut Klasifikasi
Jabatan dan Jenis Kelamin di Kabupaten Pasaman Barat,
2022**
*Number of Registered Job Applicants by Job Classification
and Sex in Pasaman Barat Regency, 2022*

| Klasifikasi Jabatan <i>Job Classification</i> | Jenis Kelamin / Sex | | Jumlah <i>Total</i> |
|--|--------------------------|----------------------------|------------------------|
| | Laki-laki <i>Male</i> | Perempuan <i>Female</i> | |
| (1) | (2) | (3) | (5) |
| Tenaga Profesional Teknis Dan Tenaga Ybdi <i>Professional Technicians And Staff Ybdi</i> | 129 | 217 | 346 |
| Teknisi dan Kelompok Pejabat Sejenis <i>Technicians and Similar Groups of Officials</i> | 46 | 68 | 114 |
| Penata Usaha <i>Business Administration</i> | 149 | 182 | 331 |
| Tenaga Usaha Jasa Dan Penjualan Dagangan Toko <i>Service Business Personnel and Shop Merchandise Sales</i> | 14 | 13 | 27 |
| Pekerjaan Ketrampilan Bidang Pertanian <i>Job Skills in Agriculture</i> | 15 | 7 | 22 |
| Pekerja Kasar Terampil dan Sejenisnya YBDL <i>Skilled Rough Workers and the Like YBDL</i> | 47 | 9 | 56 |
| Operator dan Perakit Mesin dan Mesin Pabrik <i>Operators and Fabricators of Machinery and Factory Machinery</i> | 68 | 28 | 96 |
| Pekerja Kasar <i>Blue-collar workers</i> | 9 | 45 | 54 |
| Pasaman Barat | 447 | 569 | 1 046 |

Sumber/Source:

Dinas Tenaga Kerja Kabupaten Pasaman Barat / Manpower Services of Pasaman Barat Regency

Tabel 3.2.9
Table

Jumlah Pencari Kerja Yang Ditempatkan Menurut Tingkat Pendidikan Tertinggi yang Ditamatkan dan Jenis Kelamin di Kabupaten Pasaman Barat, 2021
Number of Employed Job Seekers by Educational Level and Sex in Pasaman Barat Regency, 2021

| Tingkat Pendidikan <i>Education Level</i> | Jenis Kelamin / <i>Sex</i> | | Jumlah <i>Total</i> |
|--|----------------------------|----------------------------|------------------------|
| | Laki-laki <i>Male</i> | Perempuan <i>Female</i> | |
| (1) | (2) | (3) | (5) |
| Tidak/Belum Pernah Sekolah <i>No Schooling</i> | - | - | - |
| Tidak/Belum Tamat SD <i>Not Yet Completed Primary School</i> | - | 1 | 1 |
| Sekolah Dasar <i>Primary School</i> | - | 17 | 17 |
| Sekolah Menengah Pertama <i>Junior High School</i> | - | 14 | 14 |
| Sekolah Menengah Atas <i>Senior High School</i> | 26 | 25 | 51 |
| Sekolah Menengah Atas Kejuruan <i>Vocational Senior High School</i> | 10 | 3 | 13 |
| Diploma I/II/III/Akademi <i>Diploma I/II/III/Academy</i> | 1 | 9 | 10 |
| Universitas (DIV dan S1) <i>University (DIV and S1)</i> | 11 | 38 | 49 |
| Universitas (S2) <i>University (S2)</i> | - | - | - |
| Pasaman Barat | 48 | 107 | 155 |

Sumber/Source:

Dinas Tenaga Kerja Kabupaten Pasaman Barat / *Manpower Services of Pasaman Barat Regency*

Tabel
Table 3.2.10

Jumlah Pencari Kerja Yang Ditempatkan Menurut Kelompok Umur dan Jenis Kelamin di Kabupaten Pasaman Barat, 2021
Number of Employed Job Seekers by Age Group and Sex in Pasaman Barat Regency, 2021

| Kelompok Umur <i>Age Group</i> | Jenis Kelamin / <i>Sex</i> | | Jumlah <i>Total</i> |
|-----------------------------------|----------------------------|----------------------------|------------------------|
| | Laki-laki <i>Male</i> | Perempuan <i>Female</i> | |
| (1) | (2) | (3) | (5) |
| 15-19 | 13 | 4 | 17 |
| 20-29 | 24 | 39 | 63 |
| 30-44 | 10 | 40 | 50 |
| 45+ | 1 | 24 | 25 |
| Pasaman Barat | 48 | 107 | 155 |

Sumber/Source:

Dinas Tenaga Kerja Kabupaten Pasaman Barat / *Manpower Services of Pasaman Barat Regency*

Tabel 3.2.11
Table

Jumlah Pencari Kerja Yang Ditempatkan Menurut Klasifikasi Jabatan dan Jenis Kelamin di Kabupaten Pasaman Barat, 2021
Number of Employed Job Seekers by Job Classification and Sex in Pasaman Barat Regency, 2021

| Klasifikasi Jabatan <i>Job Classification</i> | Jenis Kelamin / Sex | | Jumlah Total |
|--|--------------------------|----------------------------|--------------|
| | Laki-laki <i>Male</i> | Perempuan <i>Female</i> | |
| (1) | (2) | (3) | (5) |
| Tenaga Profesional Teknisi Dan Tenaga Ybdi <i>Professional Technicians And Staff Ybdi</i> | 12 | 42 | 54 |
| Teknisi dan Kelompok Pejabat Sejenis <i>Technicians and Similar Groups of Officials</i> | 4 | 4 | 8 |
| Penata Usaha <i>Business Administration</i> | 26 | 29 | 55 |
| Tenaga Usaha Jasa Dan Penjualan Dagangan Toko <i>Service Business Personnel and Shop Merchandise Sales</i> | 1 | 1 | 2 |
| Pekerjaan Ketrampilan Bidang Pertanian <i>Job Skills in Agriculture</i> | - | - | - |
| Pekerja Kasar Terampil dan Sejenisnya YBDL <i>Skilled Rough Workers and the Like YBDL</i> | 2 | - | 2 |
| Operator dan Perakit Mesin dan Mesin Pabrik <i>Operators and Fabricators of Machinery and Factory Machinery</i> | 3 | - | 3 |
| Pekerja Kasar <i>Blue-collar workers</i> | - | 31 | 31 |
| Pasaman Barat | 48 | 107 | 155 |

Sumber/Source: Dinas Tenaga Kerja Kabupaten Pasaman Barat / Manpower Services of Pasaman Barat Regency

4

SOSIAL DAN KESEJAHTERAAN RAKYAT

SOCIAL AND WELFARE

JUMLAH SEKOLAH DI PASAMAN BARAT
NUMBER OF SCHOOLS IN PASAMAN BARAT

2022

TK
KINDERGARTEN **229**

275 SD
PRIMARY SCHOOLS

SMP
JUNIOR HIGH SCHOOLS **72**

24 SMA
SENIOR HIGH SCHOOLS

PERGURUAN TINGGI
UNIVERSITY **72**

PENJELASAN TEKNIS

1. Tidak/belum pernah sekolah adalah mereka yang tidak pernah atau belum pernah terdaftar dan tidak pernah atau belum pernah aktif mengikuti pendidikan di suatu jenjang pendidikan formal. Termasuk juga yang tamat/belum tamat taman kanak-kanak tetapi tidak melanjutkan ke sekolah dasar.
2. Masih bersekolah adalah mereka yang terdaftar dan aktif mengikuti pendidikan formal dan pendidikan nonformal (Paket A, B, dan C), baik pendidikan dasar, menengah maupun pendidikan tinggi. Bagi mahasiswa yang sedang cuti di anggap masih bersekolah.
3. Tidak bersekolah lagi adalah mereka yang pernah terdaftar dan aktif mengikuti pendidikan di suatu jenjang pendidikan formal dan non formal (Paket A, B, dan C), tetapi pada saat pencacahan tidak lagi terdaftar dan tidak aktif mengikuti pendidikan.
4. Tamat sekolah adalah menyelesaikan pelajaran yang ditandai dengan lulus ujian akhir pada kelas atau tingkat terakhir suatu jenjang pendidikan di sekolah negeri maupun swasta dengan mendapatkan tanda tamat belajar/ijazah. Seseorang yang belum mengikuti pelajaran pada kelas tertinggi tetapi telah mengikuti ujian akhir dan lulus dianggap tamat sekolah.

TECHNICAL NOTES

1. *Not/ever attending school is someone who has never attended or never been registered in a formal education, such as primary, secondary and tertiary education. Those who just completed kindergarten are considered as never attended school.*
2. *Attending school is someone who is currently attending primary secondary or tertiary education, including package A, package B, or package C. College student who postpones his/her study is considered as attending school.*
3. *Not attending school anymore is someone who had enrolled and participated in formal education in the past including package A, package B, or package C, but currently does not attend school.*
4. *Completed particular level of education is someone who has completed particular level of education in private or public school and accepting graduation certificate. Someone who has never attended the highest grade but passed the final exam is considered as completed particular level of education.*

5. Dapat membaca dan menulis artinya dapat membaca dan menulis kata-kata / kalimat sederhana dengan suatu aksara tertentu.
 6. Jalur Pendidikan di Indonesia terdiri atas 1) pendidikan formal, 2) pendidikan non formal, dan 3) pendidikan informal yang ketiganya dapat saling melengkapi dan memperkaya (Undang-Undang No. 20 Tahun 2013 tentang Sistem Pendidikan Nasional).
 7. Jenjang Pendidikan Formal terdiri atas pendidikan dasar, pendidikan menengah, dan pendidikan tinggi. Jenis pendidikan yang diajarkan mencakup pendidikan umum, kejuruan, akademik, profesi, vokasi, keagamaan, dan khusus.
 - a. Pendidikan Dasar berbentuk Sekolah Dasar (SD) dan Madrasah Ibtidaiyah (MI) atau bentuk lain yang sederajat serta Sekolah Menengah Pertama (SMP) dan Madrasah Tsanawiyah (MTs), atau bentuk lain yang sederajat.
 - b. Pendidikan Menengah berbentuk Sekolah Menengah Atas (SMA), Madrasah Aliyah (MA), Sekolah Menengah Kejuruan (SMK), dan Madrasah Aliyah Kejuruan (MAK), atau bentuk lain yang sederajat.
 - c. Pendidikan Tinggi merupakan jenjang pendidikan setelah pendidikan menengah yang mencakup program pendidikan
-
5. *Able to read and write is the ability to read and write at least a simple sentence.*
 6. *The Education System in Indonesia consists of 1) a formal education, 2) non-formal education, and 3) informal education that all three can be complementary and enriching (law No. 20 Year 2013 about The National Education System)*
 7. *The Formal Education Level consists of primary education, secondary education, and high education. The kind of education that taught consists of general education, vocational, academic, professional, religious, and specific education.*
 - a. *The Primary Education consists of Elementary School and Islamic Elementary School or other equivalent forms and Junior High School and MTs, or other equivalent forms.*
 - b. *The Secondary Education consists of the senior high school, MA, Vocational School, and Vocational Madrasah Aliyah, or other equivalent forms.*
 - c. *The High Education consists of the education level after the secondary education that consists of diplomas, bachelor, master, specialist, and doctoral degrees that are held by the college. The colleges can be academy, polytechnic, high school,*

diploma, sarjana, magister, spesialis, dan doktor yang diselenggarakan oleh perguruan tinggi. Perguruan tinggi dapat berbentuk akademi, politeknik, sekolah tinggi, institut, atau universitas.

8. Rumah sakit (RS) adalah tempat pemeriksaan dan perawatan kesehatan, biasanya berada di bawah pengawasan dokter/tenaga medis, termasuk rumah saki khusus seperti rumah sakit perawatan paruparu dan RS Jantung.
 9. Rumah Sakit Bersalin adalah rumah sakit khusus untuk persalinan, dilengkapi pelayanan spesialis pemeriksaan kehamilan, persalinan, rawat inap dan rawat jalan ibu dan anak yang berada di bawah pengawasan dokter spesialis kandungan.
 10. Poliklinik/klinik/balai pengobatan adalah sarana kesehatan yang dipakai untuk pelayanan berobat jalan, biasanya berada di bawah pengawasan dokter/tenaga medis
 11. Puskesmas (Pusat Kesehatan Masyarakat) adalah unit pelaksana teknis dinas kesehatan kabupaten/ kota yang mempunyai fungsi utama sebagai penyelenggara pelayanan kesehatan tingkat pertama. Wilayah kerja puskesmas maksimal adalah satu kecamatan dan untuk dapat menjangkau wilayah kerjanya,
- institute, or university.*
 8. *Hospital is a place for health check, usually controlled/supervised by doctors/medical personnel. Including in this category are special hospitals such lung hospital and coronary hospital.*
 9. *Maternity Hospital is a specialized hospital for childbirth, has specialist inspection service to pregnancy, childbirth, hospitalization and outpatient for mothers and children that is under the supervision of an obstetrician.*
 10. *Polyclinic/medical clinic is a health facility in which to get outpatient services, usually under the control of doctor/medical personnel.*
 11. *Public Health Center is technical implementation unit of regency health department that have the primary function as a firstlevel health care providers The working area standard of public health center is one district and to reach their working areas, public health centers have a service network covering subsidiary of public health center, mobile public*

puskesmas mempunyai jaringan pelayanan yang meliputi unit Puskesmas Pembantu (Pustu), unit Puskesmas Keliling (Puskel), dan unit bidan desa/komunitas (Peraturan Menteri Kesehatan RI No. 75 Tahun 2014 Tentang Pusat Kesehatan Masyarakat).

12. Apotek adalah suatu tempat tertentu yang digunakan untuk melakukan pekerjaan kefarmasian, dan penyaluran/penjualan obat atau bahan farmasi dan perbekalan kesehatan lainnya kepada masyarakat yang dikelola oleh tenaga apoteker (Peraturan Menteri Kesehatan RI No. 1332 Tahun 2002 Tentang Perubahan Atas Peraturan Menteri Kesehatan RI No. 922/MENKES/PER/X/1993 Tentang Ketentuan dan Tata Cara Pemberian Izin Apotek).
13. Imunisasi adalah memasukkan kuman atau racun penyakit tertentu yang sudah dilemahkan (vaksin) ke dalam tubuh dengan cara disuntik atau diminum (diteteskan dalam mulut) dengan maksud agar terjadi kekebalan tubuh terhadap penyakit tersebut.
14. BCG (Bacillus Calmette Guerin) merupakan vaksinasi untuk mencegah penyakit TBC, diberikan pada bayi baru lahir atau anak, dengan suntikan pada kulit pangkal lengan atas. Bekas suntikan kemudian akan membentuk tonjolan kecil jaringan parut pada kulit lengan

health center units, and midwife units (Regulation of the Minister of Health of Indonesia Number 75 Year 2014 about Public Health Center).

12. *Pharmacy is a specific place that is used for pharmaceutical jobs, and distribution/sale of drugs/ pharmaceuticals and other medical supplies to people that are administered by trained pharmacist (Regulation of the Minister of Health of Indonesia Number 1332 Year 2002 about the Changes of Regulation of the Minister of Health of Indonesia Number 922/MENKES/PER/X/1993 about Pro-vision and Procedures for Administration of Licensed Pharmacies).*
13. *Immunization is putting enervated microbe of a certain disease into human body by injection or drinking (dropping into mouth) to make the body immune to that diseas.*
14. *BCG (Bacillus Calmette Guerin) is a vaccine to prevent TBC disease, given to newborns or children, by injection at the base of the skin of the upper arm. Injection site will form little bumps of scar tissue in the skin of the upper arm. BCG injections given to children 1 times.*

- atas. Suntikan BCG diberikan kepada anak sebanyak 1 kali.
15. DPT (Difteri, Pertusis, Tetanus) merupakan vaksin untuk mencegah penyakit Difteri, Pertusis, dan Tetanus yang diberikan pada bayi berumur 3 bulan ke atas, dengan suntikan pada paha, diulang 1 bulan dan 2 bulan kemudian, sehingga suntikan imunisasi DPT lengkap pada Sumatera Barat berjumlah 3 kali (kadang-kadang selang waktu antar suntikan bisa lebih dari 1 bulan).
 16. Peristiwa tindak pidana yang dilaporkan ialah setiap peristiwa yang diterima kepolisian dari laporan masyarakat, atau peristiwa dimana pelakunya tertangkap tangan oleh kepolisian.
 17. Jumlah tindak pidana menggambarkan jumlah kasus tindak pidana yang terjadi pada kurun waktu tertentu.
 18. Bencana Alam adalah peristiwa atau serangkaian peristiwa yang mengancam dan mengganggu kehidupan/penghidupan masyarakat yang disebabkan oleh faktor alam antara lain berupa gempa bumi, tsunami, gunung meletus, banjir, kekeringan, angin topan, dan tanah longsor sehingga mengakibatkan kerugian materi maupun non-materi.
 19. Untuk mengukur kemiskinan, BPS menggunakan konsep
 15. *DPT (Diphtheria, Pertussis, Tetanus) is a vaccine to prevent the diphtheria, pertussis, and tetanus disease, given to infants aged 3 months and above, with a shot in the thigh, repeated one month and two months later, so that the complete DPT immunization shots at toddler totaling 3 times (sometimes the time interval between injections can be more than 1 month).*
 16. *Reported crime incidence includes all criminal cases reported and received by police office, and all crimes caught by police.*
 - 17.. *Crime total refers to the number of criminal cases occurring during a given period*
 18. *Natural Disaster is an event or series of events that threaten and disrupt the lives and livelihoods caused by natural factors such as: earthquake, tsunami, volcanic eruption, flood, flash flood, drought, typhoon/cyclone, and landslide so it can lead to result in loss of material and non-material.*
 20. *To measure poverty, BPS-Statistics Indonesia has used the concept of*

kemampuan memenuhi kebutuhan dasar (Basic Needs Approach). Dengan pendekatan ini, kemiskinan dipandang sebagai ketidakmampuan dari sisi ekonomi untuk memenuhi kebutuhan dasar makanan dan bukan makanan yang diukur dari sisi pengeluaran. Metode yang digunakan adalah menghitung Garis Kemiskinan (GK), yang terdiri dari dua komponen yaitu Garis Kemiskinan Makanan (GKM) dan Garis Kemiskinan NonMakanan (GKNM). Penghitungan Garis Kemiskinan dilakukan secara terpisah untuk daerah perkotaan dan perdesaan.

20. Penduduk miskin adalah penduduk yang memiliki rata-rata pengeluaran per kapita per bulan di bawah Garis Kemiskinan.
21. Garis Kemiskinan Makanan (GKM) merupakan nilai pengeluaran kebutuhan minimum makanan yang disetarakan dengan 2.100 kkalori per kapita per hari. Garis Kemiskinan Non-Makanan (GKNM) adalah kebutuhan minimum untuk perumahan, sandang, pendidikan, kesehatan, dan kebutuhan dasar lainnya.
22. Ukuran Kemiskinan
 - a. Head Count Index (HCI-P0) adalah persentase penduduk miskin yang berada di bawah Garis Kemiskinan (GK).
 - b. Indeks Kedalaman Kemiskinan (PovertyGapIndex-P1) merupakan ukuran rata-rata kesenjangan

basic needs approach. Therefore, poverty is viewed as economic inability to fulfill food and non-food basic needs which are measured by consumption/expenditure. The method used is calculating poverty line, which consists of two components that are Food Poverty Line (FPL) and Non-Food Poverty Line (NFPL). The poverty line was calculated separately for urban and rural areas.

20. *A person whose expenditure per capita per month is below the poverty line is considered to be poor.*
21. *The Food Poverty Line refers to the daily minimum requirement of 2,100 kcal per capita per day. The Non-Food Poverty Line refers to the minimum requirement for household necessities for clothing, education, health, and other basic individual needs.*
22. *Poverty Measures*
 - a. *Head Count Index (HCI-P0) simply measures the percentage of the population that is counted as poor, often denoted by P0.*
 - b. *Poverty Gap Index-P1 measures the extent to which individuals fall below the poverty line (the*

pengeluaran masing-masing penduduk miskin terhadap garis kemiskinan. Semakin tinggi nilai indeks, semakin jauh rata-rata pengeluaran penduduk dari garis kemiskinan.

c. Indeks Keparahan Kemiskinan (Poverty Severity Index-P2) memberikan gambaran mengenai penyebaran pengeluaran di antara penduduk miskin. Semakin tinggi nilai indeks, semakin tinggi ketimpangan pengeluaran di antara penduduk miskin.

$$P_a = \frac{1}{n} \sum_{i=1}^q \left[\frac{z - y_i}{z} \right]^a$$

Foster-Greer-Thorbecke (1984) merumuskan suatu ukuran yang digunakan untuk mengukur tingkat kemiskinan sebagai berikut:

dimana:

a= 0, 1, 2

z= Garis kemiskinan

yi= Rata - rata pengeluaran perkapita sebulan penduduk yang berada di bawah garis kemiskinan (i=1,2,...,q), yi < z

q= Banyaknya penduduk yang berada di bawah garis kemiskinan

n= Jumlah penduduk

poverty gaps) as a proportion of the poverty line. Higher value of the index shows that the gap between average expenditure of the poor and the poverty line is wider.

c. Poverty Severity Index-P2 describes inequality among the poor. This is simply a weighted sum of poverty gaps (as a proportion of the poverty line), where the weights are the proportionate poverty gaps themselves. Hence, by squaring the poverty gap index, the measure implicitly puts more weight on observations that fall well below the poverty line. Higher value of the index shows that inequality among the poor is higher

$$P_a = \frac{1}{n} \sum_{i=1}^q \left[\frac{z - y_i}{z} \right]^a$$

Foster-Greer-Thorbecke (1984) developed poverty measures that may be written as:

where:

a= 0, 1, 2

z= The poverty line

yi= Average expenditure per capita per month of the poor (i=1,2,...,q), yi < z

q= the number of poor

n= the total population

23. Indeks Pembangunan Manusia (IPM) menjelaskan bagaimana penduduk dapat mengakses hasil pembangunan dalam memperoleh pendapatan, kesehatan, pendidikan dan sebagainya. IPM diperkenalkan oleh UNDP pada tahun 1990 dan dipublikasikan secara berkala dalam laporan tahunan Human Development Report (HDR). IPM dibentuk oleh 3 (tiga) dimensi dasar: Umur panjang dan hidup sehat; pengetahuan; dan standar hidup layak
23. *The Human Development Index (HDI) explains how people can access development results in obtaining income, health, education and so forth. HDI was introduced by United Nations Development Programme (UNDP) in 1990 and published periodically in the annual report of the Human Development Report. HDI was formed by three basic dimensions: a long and healthy life; knowledge; and a decent standard of living.*

ULASAN**DESCRIPTION****Pendidikan**

Berdasarkan data Potensi Desa (Podes), terdapat penambahan jumlah desa/kelurahan yang memiliki fasilitas Sekolah Menengah Pertama, Sekolah Menengah Atas, dan Sekolah Menengah Kejuruan selama tahun 2020 sampai tahun 2021.

Education

Based on Village Potential data (Podes), there is an increase in the number of villages that have junior high, senior high, and vocational school facilities during 2020 to 2021.

Kesehatan

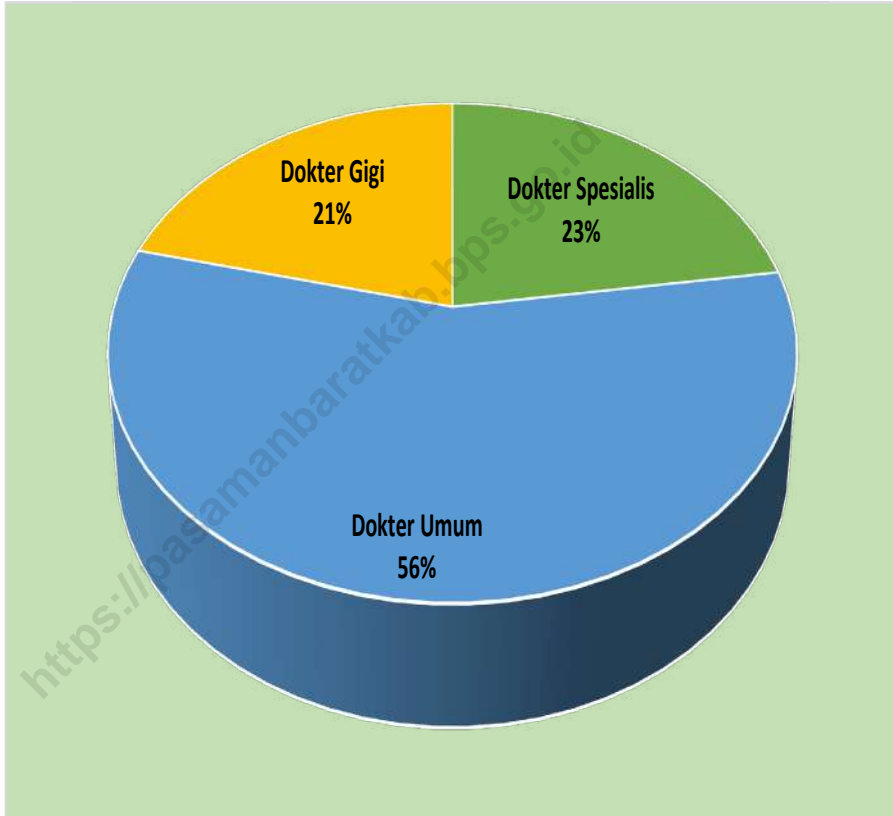
Terdapat 20 buah puskesmas di Kabupaten Pasaman Barat pada tahun 2022. Puskesmas pembantu pada tahun 2022 berjumlah 40 buah yang tersebar di seluruh kecamatan di Kabupaten Pasaman Barat.

Health

There are 20 health centers in Pasaman Regency in 2022. In 2022, there are 40 supporting health centers spread across all sub-districts in Pasaman Barat Regency.

Gambar 4.1
Figures

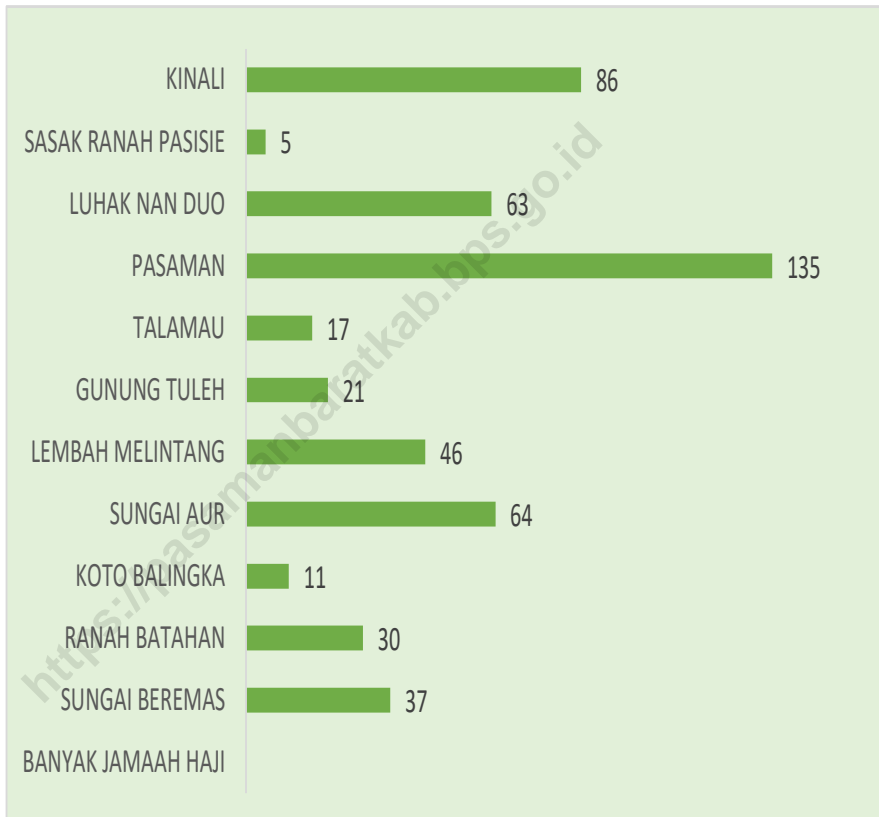
Persentase Jumlah Tenaga Kesehatan di Kabupaten Pasaman Barat, 2022
Percentage of Number of Medical Personnel in Pasaman Barat Regency, 2022



Sumber/Source : Dinas Kesehatan Kabupaten Pasaman Barat/Public Health Service Office of Pasaman Barat

Gambar 4.2
Figures

Banyaknya Jemaah Haji Menurut Lapangan Pekerjaan Menurut Kecamatan di Kabupaten Pasaman Barat, 2022
Number of Moslem Pilgrims by Industrial Origin and Subdistrict in Pasaman Barat Regency, 2022



Sumber/Source : Dinas Kesehatan Kabupaten Pasaman Barat/Public Health Service Office of Pasaman Barat

4.1 PENDIDIKAN EDUCATION

Tabel 4.1.1 Jumlah Sekolah, Guru, dan Murid Taman Kanak-Kanak (TK) di Bawah Kementerian Pendidikan dan Kebudayaan Menurut Kecamatan di Kabupaten Pasaman Barat, 2021/2022 dan 2022/2023
Number of Schools, Teachers, and Pupils in Kindergarten Under The Ministry of Education and Culture by Subdistrict in Pasaman Barat Regency, 2021/2022 dan 2022/2023

| Kecamatan Subdistrict | Sekolah/Schools | | | | | |
|--------------------------|-----------------|-----------|----------------|------------|--------------|------------|
| | Negeri/Public | | Swasta/Private | | Jumlah/Total | |
| | 2021/2022 | 2022/2022 | 2021/2022 | 2022/2022 | 2021/2022 | 2022/2022 |
| (1) | (2) | (3) | (4) | (5) | (6) | (7) |
| 1. Sungai Beremas | - | - | 15 | 14 | 15 | 14 |
| 2. Ranah Batahan | 1 | 1 | 20 | 19 | 21 | 20 |
| 3. Koto Balingka | - | - | 29 | 30 | 29 | 30 |
| 4. Sungai Aur | - | - | 24 | 22 | 24 | 22 |
| 5. Lembah Melintang | 1 | 1 | 22 | 18 | 23 | 19 |
| 6. Gunung Tuleh | - | - | 24 | 24 | 24 | 24 |
| 7. Talamau | 1 | 1 | 10 | 11 | 11 | 12 |
| 8. Pasaman | 1 | 1 | 32 | 32 | 33 | 33 |
| 9. Luhak Nan Duo | - | - | 27 | 27 | 27 | 27 |
| 10. Sasak Ranah Pasisie | - | - | 12 | 12 | 12 | 12 |
| 11. Kinali | 1 | 1 | 19 | 15 | 20 | 16 |
| Pasaman Barat | 5 | 5 | 234 | 224 | 239 | 229 |

Lanjutan Tabel/*Continued Table 4.1.1*

| Kecamatan Subdistrict | Guru ¹ /Teachers ¹ | | | | | |
|----------------------------|--|-----------|----------------|------------|--------------|------------|
| | Negeri/Public | | Swasta/Private | | Jumlah/Total | |
| | 2021/2022 | 2022/2022 | 2021/2022 | 2022/2022 | 2021/2022 | 2022/2022 |
| (1) | (8) | (9) | (10) | (11) | (12) | (13) |
| 1. Sungai Beremas | - | - | 66 | 61 | 66 | 61 |
| 2. Ranah Batahan | 4 | 4 | 48 | 46 | 52 | 50 |
| 3. Koto Balingka | - | - | 81 | 91 | 81 | 91 |
| 4. Sungai Aur | - | - | 88 | 90 | 88 | 90 |
| 5. Lembah Melintang | 8 | 8 | 94 | 83 | 102 | 91 |
| 6. Gunung Tuleh | - | - | 70 | 65 | 70 | 65 |
| 7. Talamau | 3 | 3 | 27 | 27 | 30 | 30 |
| 8. Pasaman | 6 | 8 | 110 | 113 | 116 | 121 |
| 9. Luhak Nan Duo | - | - | 74 | 76 | 74 | 76 |
| 10. Sasak Ranah Pasisie | - | - | 34 | 32 | 34 | 32 |
| 11. Kinali | 10 | 9 | 46 | 46 | 56 | 55 |
| Pasaman Barat | 31 | 32 | 738 | 730 | 769 | 762 |

Lanjutan Tabel/*Continued Table 4.1.1*

| Kecamatan Subdistrict | Murid/Students | | | | | |
|--------------------------|----------------|------------|----------------|--------------|--------------|--------------|
| | Negeri/Public | | Swasta/Private | | Jumlah/Total | |
| | 2021/2022 | 2022/2022 | 2021/2022 | 2022/2022 | 2021/2022 | 2022/2022 |
| (1) | (14) | (15) | (16) | (17) | (18) | (19) |
| 1. Sungai Beremas | - | - | 878 | 817 | 878 | 817 |
| 2. Ranah Batahan | 39 | 61 | 669 | 618 | 708 | 679 |
| 3. Koto Balingka | - | - | 1 067 | 1 051 | 1 067 | 1 051 |
| 4. Sungai Aur | - | - | 1 151 | 1 021 | 1 151 | 1 021 |
| 5. Lembah Melintang | 89 | 63 | 1 064 | 995 | 1 153 | 1 058 |
| 6. Gunung Tuleh | - | - | 788 | 777 | 788 | 777 |
| 7. Talamau | 31 | 46 | 369 | 278 | 400 | 324 |
| 8. Pasaman | 88 | 104 | 1 322 | 1 222 | 1 410 | 1 326 |
| 9. Luhak Nan Duo | - | - | 704 | 640 | 704 | 640 |
| 10. Sasak Ranah Pasisie | - | - | 354 | 367 | 354 | 367 |
| 11. Kinali | 83 | 77 | 572 | 416 | 655 | 493 |
| Pasaman Barat | 330 | 351 | 8 938 | 8 202 | 9 268 | 8 553 |

Catatan/Note: ¹ Jumlah guru termasuk kepala sekolah dan guru/*The total of teachers including headmaster and teacher*
 Sumber/Source: Kementerian Pendidikan, Kebudayaan, Riset, dan Teknologi, Sistem Data Pokok Pendidikan, Data Semester Ganji/
 Min/Ministry of Education, Culture, Research, and Technology, Odd Semester Report Dataa

Tabel
Table 4.1.2

**Jumlah Sekolah, Guru, dan Murid Raudatul Athfal (RA)
di Bawah Kementerian Agama Menurut Kecamatan di
Kabupaten Pasaman Barat, 2021/2022 dan 2022/2023**
*Number of Schools, Teachers, and Pupils in Raudatul Athfal
(RA) Under The Ministry of Religious Affairs by Subdistrict in
Pasaman Barat Regency, 2021/2022 dan 2022/2023*

| Kecamatan Subdistrict | Sekolah/Schools | | | | | |
|----------------------------|-----------------|-----------|----------------|-----------|--------------|-----------|
| | Negeri/Public | | Swasta/Private | | Jumlah/Total | |
| | 2021/2022 | 2022/2023 | 2021/2022 | 2022/2023 | 2021/2022 | 2022/2023 |
| (1) | (2) | (3) | (4) | (5) | (6) | (7) |
| 1. Sungai Beremas | - | - | 1 | 1 | 1 | 1 |
| 2. Ranah Batahan | - | - | 5 | 5 | 5 | 5 |
| 3. Koto Balingka | - | - | 2 | 2 | 2 | 2 |
| 4. Sungai Aur | - | - | - | 1 | - | 1 |
| 5. Lembah Melintang | - | - | 4 | 4 | 4 | 4 |
| 6. Gunung Tuleh | - | - | 1 | 1 | 1 | 1 |
| 7. Talamau | - | - | 7 | 7 | 7 | 7 |
| 8. Pasaman | - | - | 7 | 7 | 7 | 7 |
| 9. Luhak Nan Duo | - | - | 6 | 6 | 6 | 6 |
| 10. Sasak Ranah Pasisie | - | - | - | - | - | - |
| 11. Kinali | - | - | 13 | 14 | 13 | 14 |
| Pasaman Barat | - | - | 46 | 48 | 46 | 48 |

Lanjutan Tabel/Continued Table 4.1.2

| Kecamatan Subdistrict | Guru ¹ /Teachers ¹ | | | | | |
|--------------------------|--|-----------|----------------|------------|--------------|------------|
| | Negeri/Public | | Swasta/Private | | Jumlah/Total | |
| | 2021/2022 | 2022/2023 | 2021/2022 | 2022/2023 | 2021/2022 | 2022/2023 |
| (1) | (8) | (9) | (10) | (11) | (12) | (13) |
| 1. Sungai Beremas | - | - | 4 | 4 | 4 | 4 |
| 2. Ranah Batahan | - | - | 10 | 10 | 10 | 10 |
| 3. Koto Balingka | - | - | 9 | 9 | 9 | 9 |
| 4. Sungai Aur | - | - | - | 4 | - | 4 |
| 5. Lembah Melintang | - | - | 12 | 16 | 12 | 16 |
| 6. Gunung Tuleh | - | - | 2 | 2 | 2 | 2 |
| 7. Talamau | - | - | 13 | 13 | 13 | 13 |
| 8. Pasaman | - | - | 24 | 24 | 24 | 24 |
| 9. Luhak Nan Duo | - | - | 20 | 20 | 20 | 20 |
| 10. Sasak Ranah Pasisie | - | - | - | - | - | - |
| 11. Kinali | - | - | 47 | 51 | 47 | 51 |
| Pasaman Barat | - | - | 141 | 153 | 141 | 153 |

Lanjutan Tabel/*Continued Table* 4.1.2

| Kecamatan Subdistrict | Murid/Students ¹ | | | | | |
|--------------------------|-----------------------------|-----------|----------------|--------------|--------------|--------------|
| | Negeri/Public | | Swasta/Private | | Jumlah/Total | |
| | 2021/2022 | 2022/2023 | 2021/2022 | 2022/2023 | 2021/2022 | 2022/2023 |
| (1) | (8) | (9) | (10) | (11) | (12) | (13) |
| 1. Sungai Beremas | - | - | 45 | 73 | 45 | 73 |
| 2. Ranah Batahan | - | - | 131 | 178 | 131 | 178 |
| 3. Koto Balingka | - | - | 90 | 130 | 90 | 130 |
| 4. Sungai Aur | - | - | - | 26 | - | 26 |
| 5. Lembah Melintang | - | - | 140 | 137 | 140 | 137 |
| 6. Gunung Tuleh | - | - | 71 | 70 | 71 | 70 |
| 7. Talamau | - | - | 171 | 135 | 171 | 135 |
| 8. Pasaman | - | - | 186 | 192 | 186 | 192 |
| 9. Luhak Nan Duo | - | - | 196 | 234 | 196 | 234 |
| 10. Sasak Ranah Pasisie | - | - | - | - | - | - |
| 11. Kinali | - | - | 490 | 544 | 490 | 544 |
| Pasaman Barat | - | - | 1 520 | 1 719 | 1 520 | 1 719 |

Sumber/Source: Kementerian Agama Kabupaten Pasaman Barat/Ministry of Religious Affairs of Pasaman Barat Regency

Tabel
Table 4.1.3

**Jumlah Sekolah, Guru, dan Murid Sekolah Dasar (SD)
di Bawah Kementerian Pendidikan dan Kebudayaan
Menurut Kecamatan, 2021/2022 dan 2022/2023**
*Number of Schools, Teachers, and Pupils in Primary Schools
Under The Ministry of Education and Culture by Subdistrict,
2021/2022 dan 2022/2023*

| Kecamatan Subdistrict | Sekolah/Schools | | | | | |
|----------------------------|-----------------|------------|----------------|-----------|--------------|------------|
| | Negeri/Public | | Swasta/Private | | Jumlah/Total | |
| | 2021/2022 | 2022/2023 | 2021/2022 | 2022/2023 | 2021/2022 | 2022/2023 |
| (1) | (2) | (3) | (4) | (5) | (6) | (7) |
| 1. Sungai Beremas | 11 | 11 | 2 | 3 | 13 | 14 |
| 2. Ranah Batahan | 22 | 22 | - | - | 22 | 22 |
| 3. Koto Balingka | 19 | 19 | 1 | 2 | 20 | 21 |
| 4. Sungai Aur | 20 | 20 | 2 | 2 | 22 | 22 |
| 5. Lembah Melintang | 26 | 26 | 2 | 2 | 28 | 28 |
| 6. Gunung Tuleh | 22 | 22 | - | - | 22 | 22 |
| 7. Talamau | 26 | 26 | - | - | 26 | 26 |
| 8. Pasaman | 34 | 34 | 4 | 4 | 38 | 38 |
| 9. Luhak Nan Duo | 23 | 23 | 4 | 4 | 27 | 27 |
| 10. Sasak Ranah Pasisie | 10 | 10 | - | - | 10 | 10 |
| 11. Kinali | 41 | 41 | 3 | 4 | 44 | 45 |
| Pasaman Barat | 254 | 254 | 18 | 21 | 272 | 275 |

Lanjutan Tabel/*Continued Table* 4.1.3

| Kecamatan Subdistrict | Guru ¹ /Teachers ¹ | | | | | |
|--------------------------|--|--------------|----------------|------------|--------------|--------------|
| | Negeri/Public | | Swasta/Private | | Jumlah/Total | |
| | 2021/2022 | 2022/2023 | 2021/2022 | 2022/2023 | 2021/2022 | 2022/2023 |
| (1) | (8) | (9) | (10) | (11) | (12) | (13) |
| 1. Sungai Beremas | 154 | 161 | 23 | 30 | 177 | 191 |
| 2. Ranah Batahan | 269 | 273 | - | - | 269 | 273 |
| 3. Koto Balingka | 260 | 267 | 17 | 23 | 277 | 290 |
| 4. Sungai Aur | 274 | 292 | 42 | 42 | 316 | 334 |
| 5. Lembah Melintang | 355 | 360 | 21 | 27 | 376 | 387 |
| 6. Gunung Tuleh | 238 | 248 | - | - | 238 | 248 |
| 7. Talamau | 263 | 266 | - | - | 263 | 266 |
| 8. Pasaman | 515 | 534 | 100 | 107 | 615 | 641 |
| 9. Luhak Nan Duo | 265 | 276 | 79 | 76 | 344 | 352 |
| 10. Sasak Ranah Pasisie | 114 | 111 | - | - | 114 | 111 |
| 11. Kinali | 484 | 500 | 35 | 48 | 519 | 548 |
| Pasaman Barat | 3 191 | 3 288 | 317 | 353 | 3 508 | 3 641 |

Lanjutan Tabel/*Continued Table 4.1.3*

| Kecamatan Subdistrict | Murid/Students | | | | | |
|----------------------------|----------------|---------------|----------------|--------------|---------------|---------------|
| | Negeri/Public | | Swasta/Private | | Jumlah/Total | |
| | 2021/2022 | 2022/2023 | 2021/2022 | 2022/2023 | 2021/2022 | 2022/2023 |
| (1) | (14) | (15) | (16) | (17) | (18) | (19) |
| 1. Sungai Beremas | 2 834 | 2 933 | 484 | 528 | 3 318 | 3 461 |
| 2. Ranah Batahan | 3 562 | 3 616 | - | - | 3 562 | 3 616 |
| 3. Koto Balingka | 3 866 | 3 785 | 258 | 265 | 4 124 | 4 050 |
| 4. Sungai Aur | 4 036 | 3 991 | 768 | 722 | 4 804 | 4 713 |
| 5. Lembah Melintang | 5 289 | 5 111 | 314 | 262 | 5 603 | 5 373 |
| 6. Gunung Tuleh | 3 019 | 2 906 | - | - | 3 019 | 2 906 |
| 7. Talamau | 3 229 | 3 175 | - | - | 3 229 | 3 175 |
| 8. Pasaman | 8 795 | 8 518 | 1 493 | 1 656 | 10 288 | 10 174 |
| 9. Luhak Nan Duo | 4 260 | 4 219 | 1 144 | 1 168 | 5 404 | 5 387 |
| 10. Sasak Ranah Pasisie | 1 880 | 1 829 | - | - | 1 880 | 1 829 |
| 11. Kinali | 8 122 | 7 985 | 540 | 614 | 8 662 | 8 599 |
| Pasaman Barat | 48 892 | 48 068 | 5 001 | 5 215 | 53 893 | 53 283 |

Catatan/Note: ¹ Jumlah guru termasuk kepala sekolah dan guru/*The total of teachers including headmaster and teacher*
 Sumber/Source: Kementerian Pendidikan, Kebudayaan, Riset, dan Teknologi, Sistem Data Pokok Pendidikan, Data Semester Ganjil/
 MinMinistry of Education, Culture, Research, and Technology, Odd Semester Report Dataa

Tabel
Table 4.1.4

Jumlah Sekolah, Guru, dan Murid Madrasah Ibtidaiyah (MI) di Bawah Kementerian Agama Menurut Kecamatan Menurut Kecamatan di Kabupaten Pasaman Barat, 2021/2022 dan 2022/2023
Number of Schools, Teachers, and Pupils in Madrasah Ibtidaiyah (MI) Under The Ministry of Religious Affairs by Subdistrict in Pasaman Barat Regency, 2021/2022 dan 2022/2023

| Kecamatan Subdistrict | Sekolah/Schools | | | | | |
|--------------------------|-----------------|-----------|----------------|-----------|--------------|-----------|
| | Negeri/Public | | Swasta/Private | | Jumlah/Total | |
| | 2021/2022 | 2022/2023 | 2021/2022 | 2022/2023 | 2021/2022 | 2022/2023 |
| (1) | (2) | (3) | (4) | (5) | (6) | (7) |
| 1. Sungai Beremas | 1 | 1 | - | - | 1 | 1 |
| 2. Ranah Batahan | - | - | - | - | - | - |
| 3. Koto Balingka | - | - | - | - | - | - |
| 4. Sungai Aur | - | - | - | - | - | - |
| 5. Lembah Melintang | - | - | 3 | 3 | 3 | 3 |
| 6. Gunung Tuleh | - | - | 2 | 2 | 2 | 2 |
| 7. Talamau | - | - | 2 | 2 | 2 | 2 |
| 8. Pasaman | - | - | 1 | 1 | 1 | 1 |
| 9. Luhak Nan Duo | - | - | - | - | - | - |
| 10. Sasak Ranah Pasisie | - | - | - | - | - | - |
| 11. Kinali | 1 | 1 | - | - | 1 | 1 |
| Pasaman Barat | 2 | 2 | 8 | 8 | 10 | 10 |

Lanjutan Tabel/Continued Table 4.1.4

| Kecamatan Subdistrict | Guru ¹ /Teachers ¹ | | | | | |
|--------------------------|--|-----------|----------------|------------|--------------|------------|
| | Negeri/Public | | Swasta/Private | | Jumlah/Total | |
| | 2021/2022 | 2022/2023 | 2021/2022 | 2022/2023 | 2021/2022 | 2022/2023 |
| (1) | (2) | (3) | (4) | (5) | (6) | (7) |
| 1. Sungai Beremas | 38 | 45 | - | - | 38 | 45 |
| 2. Ranah Batahan | - | - | - | - | - | - |
| 3. Koto Balingka | - | - | - | - | - | - |
| 4. Sungai Aur | - | - | - | - | - | - |
| 5. Lembah Melintang | - | - | 74 | 81 | 74 | 81 |
| 6. Gunung Tuleh | - | - | 14 | 9 | 14 | 9 |
| 7. Talamau | - | - | 24 | 22 | 24 | 22 |
| 8. Pasaman | - | - | 8 | 9 | 8 | 9 |
| 9. Luhak Nan Duo | - | - | - | - | - | - |
| 10. Sasak Ranah Pasisie | - | - | - | - | - | - |
| 11. Kinali | 19 | 24 | - | - | 19 | 24 |
| Pasaman Barat | 57 | 69 | 120 | 121 | 177 | 190 |

Lanjutan Tabel/*Continued Table* 4.1.4

| Kecamatan Subdistrict | Murid/Students | | | | | |
|--------------------------|----------------|--------------|----------------|--------------|--------------|--------------|
| | Negeri/Public | | Swasta/Private | | Jumlah/Total | |
| | 2021/2022 | 2022/2023 | 2021/2022 | 2022/2023 | 2021/2022 | 2022/2023 |
| (1) | (2) | (3) | (4) | (5) | (6) | (7) |
| 1. Sungai Beremas | 696 | 700 | - | - | 696 | 700 |
| 2. Ranah Batahan | - | - | - | - | - | - |
| 3. Koto Balingka | - | - | - | - | - | - |
| 4. Sungai Aur | - | - | - | - | - | - |
| 5. Lembah Melintang | - | - | 1 334 | 1 445 | 1 334 | 1 445 |
| 6. Gunung Tuleh | - | - | 70 | 58 | 70 | 58 |
| 7. Talamau | - | - | 330 | 354 | 330 | 354 |
| 8. Pasaman | - | - | 48 | 49 | 48 | 49 |
| 9. Luhak Nan Duo | - | - | - | - | - | - |
| 10. Sasak Ranah Pasisie | - | - | - | - | - | - |
| 11. Kinali | 413 | 433 | - | - | 413 | 433 |
| Pasaman Barat | 1 109 | 1 133 | 1 782 | 1 906 | 2 891 | 3 039 |

Sumber/*Source*: Kementerian Agama Kabupaten Pasaman Barat/*Ministry of Religious Affairs of Pasaman Barat Regency*

Tabel
Table 4.1.5**Jumlah Sekolah, Guru, dan Murid Sekolah Menengah Pertama (SMP) di Bawah Kementerian Pendidikan dan Kebudayaan Menurut Kecamatan di Kabupaten Pasaman Barat, 2021/2022 dan 2022/2023****Number of Schools, Teachers, and Pupils in Junior High Schools Under The Ministry of Education and Culture by Subdistrict in Pasaman Barat Regency, 2021/2022 dan 2022/2023**

| Kecamatan Subdistrict | Sekolah/Schools | | | | | |
|--------------------------|-----------------|-----------|----------------|-----------|--------------|-----------|
| | Negeri/Public | | Swasta/Private | | Jumlah/Total | |
| | 2021/2022 | 2022/2023 | 2021/2022 | 2022/2023 | 2021/2022 | 2022/2023 |
| (1) | (2) | (3) | (4) | (5) | (6) | (7) |
| 1. Sungai Beremas | 5 | 5 | 1 | 1 | 6 | 6 |
| 2. Ranah Batahan | 3 | 3 | - | - | 3 | 3 |
| 3. Koto Balingka | 6 | 6 | 1 | 2 | 7 | 8 |
| 4. Sungai Aur | 5 | 5 | 2 | 2 | 7 | 7 |
| 5. Lembah Melintang | 6 | 6 | 1 | 1 | 7 | 7 |
| 6. Gunung Tuleh | 5 | 5 | 1 | 1 | 6 | 6 |
| 7. Talamau | 5 | 5 | - | - | 5 | 5 |
| 8. Pasaman | 6 | 6 | 5 | 5 | 11 | 11 |
| 9. Luhak Nan Duo | 3 | 3 | 2 | 2 | 5 | 5 |
| 10. Sasak Ranah Pasisie | 2 | 2 | - | - | 2 | 2 |
| 11. Kinali | 7 | 7 | 5 | 5 | 12 | 12 |
| Pasaman Barat | 53 | 53 | 18 | 19 | 71 | 72 |

Lanjutan Tabel/Continued Table 4.1.5

| Kecamatan Subdistrict | Guru ¹ /Teachers ¹ | | | | | |
|--------------------------|--|--------------|----------------|------------|--------------|--------------|
| | Negeri/Public | | Swasta/Private | | Jumlah/Total | |
| | 2021/2022 | 2022/2023 | 2021/2022 | 2022/2023 | 2021/2022 | 2022/2023 |
| (1) | (8) | (9) | (10) | (11) | (12) | (13) |
| 1. Sungai Beremas | 88 | 90 | 12 | 9 | 100 | 99 |
| 2. Ranah Batahan | 53 | 57 | - | - | 53 | 57 |
| 3. Koto Balingka | 88 | 88 | 6 | 13 | 94 | 101 |
| 4. Sungai Aur | 106 | 109 | 21 | 23 | 127 | 132 |
| 5. Lembah Melintang | 138 | 151 | 11 | 10 | 149 | 161 |
| 6. Gunung Tuleh | 85 | 94 | 9 | 8 | 94 | 102 |
| 7. Talantau | 87 | 95 | - | - | 87 | 95 |
| 8. Pasaman | 213 | 204 | 67 | 82 | 280 | 286 |
| 9. Luhak Nan Duo | 125 | 139 | 32 | 44 | 157 | 183 |
| 10. Sasak Ranah Pasisie | 51 | 59 | - | - | 51 | 59 |
| 11. Kinali | 180 | 184 | 62 | 77 | 242 | 261 |
| Pasaman Barat | 1 214 | 1 270 | 220 | 266 | 1 434 | 1 536 |

Lanjutan Tabel/Continued Table 4.1.5

| Kecamatan Subdistrict | Murid/Students | | | | | |
|--------------------------|----------------|---------------|----------------|--------------|---------------|---------------|
| | Negeri/Public | | Swasta/Private | | Jumlah/Total | |
| | 2021/2022 | 2022/2023 | 2021/2022 | 2022/2023 | 2021/2022 | 2022/2023 |
| (1) | (14) | (15) | (16) | (17) | (18) | (19) |
| 1. Sungai Beremas | 1 078 | 1 002 | 26 | 36 | 1 104 | 1 038 |
| 2. Ranah Batahan | 530 | 486 | - | - | 530 | 486 |
| 3. Koto Balingka | 763 | 645 | 24 | 36 | 787 | 681 |
| 4. Sungai Aur | 880 | 835 | 158 | 152 | 1 038 | 987 |
| 5. Lembah Melintang | 1 731 | 1 552 | 67 | 56 | 1 798 | 1 608 |
| 6. Gunung Tuleh | 678 | 607 | 50 | 46 | 728 | 653 |
| 7. Talamau | 861 | 823 | - | - | 861 | 823 |
| 8. Pasaman | 2 393 | 2 330 | 1 104 | 1 284 | 3 497 | 3 614 |
| 9. Luhak Nan Duo | 1 554 | 1 458 | 447 | 517 | 2 001 | 1 975 |
| 10. Sasak Ranah Pasisie | 447 | 428 | - | - | 447 | 428 |
| 11. Kinali | 2 196 | 2 036 | 408 | 531 | 2 604 | 2 567 |
| Pasaman Barat | 13 111 | 12 202 | 2 284 | 2 658 | 15 395 | 14 860 |

Catatan/Note: ¹ Jumlah guru termasuk kepala sekolah dan guru/The total of teachers including headmaster and teacher
 Sumber/Source: Kementerian Pendidikan, Kebudayaan, Riset, dan Teknologi, Sistem Data Pokok Pendidikan, Data Semester Ganjil/
 MinMinistry of Education, Culture, Research, and Technology, Odd Semester Report Dataa

Tabel
Table 4.1.6

Jumlah Sekolah, Guru, dan Murid Madrasah Tsanawiyah (MTs) di Bawah Kementerian Agama Menurut Kecamatan di Kabupaten Pasaman Barat, 2021/2022 dan 2022/2023
Number of Schools, Teachers, and Pupils in Madrasah Tsanawiyah (MTs) Under The Ministry of Religious Affairs by Subdistrict in Pasaman Barat Regency, 2021/2022 dan 2022/2023

| Kecamatan Subdistrict | Sekolah/Schools | | | | | |
|--------------------------|-----------------|-----------|----------------|-----------|--------------|-----------|
| | Negeri/Public | | Swasta/Private | | Jumlah/Total | |
| | 2021/2022 | 2022/2023 | 2021/2022 | 2022/2023 | 2021/2022 | 2022/2023 |
| (1) | (2) | (3) | (4) | (5) | (6) | (7) |
| 1. Sungai Beremas | 1 | 1 | 1 | 1 | 2 | 2 |
| 2. Ranah Batahan | - | - | 8 | 8 | 8 | 8 |
| 3. Koto Balingka | 1 | 1 | 8 | 8 | 9 | 9 |
| 4. Sungai Aur | 1 | 1 | 2 | 4 | 3 | 5 |
| 5. Lembah Melintang | 1 | 1 | 6 | 5 | 7 | 6 |
| 6. Gunung Tuleh | 1 | 1 | 5 | 5 | 6 | 6 |
| 7. Talantau | - | - | 5 | 5 | 5 | 5 |
| 8. Pasaman | 1 | 1 | 6 | 6 | 7 | 7 |
| 9. Luhak Nan Duo | - | - | 5 | 5 | 5 | 5 |
| 10. Sasak Ranah Pasisie | - | - | 2 | 2 | 2 | 2 |
| 11. Kinali | 1 | 1 | 2 | 3 | 3 | 4 |
| Pasaman Barat | 7 | 7 | 50 | 52 | 57 | 59 |

Lanjutan Tabel/Continued Table 4.1.6

| Kecamatan Subdistrict | Guru ¹ /Teachers ¹ | | | | | |
|----------------------------|--|------------|----------------|------------|--------------|--------------|
| | Negeri/Public | | Swasta/Private | | Jumlah/Total | |
| | 2021/2022 | 2022/2023 | 2021/2022 | 2022/2023 | 2021/2022 | 2022/2023 |
| (1) | (2) | (3) | (4) | (5) | (6) | (7) |
| 1. Sungai Beremas | 30 | 31 | 9 | 18 | 39 | 49 |
| 2. Ranah Batahan | - | - | 128 | 125 | 128 | 125 |
| 3. Koto Balingka | 22 | 24 | 89 | 91 | 111 | 115 |
| 4. Sungai Aur | 28 | 28 | 23 | 28 | 51 | 56 |
| 5. Lembah Melintang | 57 | 59 | 67 | 74 | 124 | 133 |
| 6. Gunung Tuleh | 20 | 22 | 72 | 80 | 92 | 102 |
| 7. Talamau | - | - | 90 | 103 | 90 | 103 |
| 8. Pasaman | 85 | 82 | 57 | 51 | 142 | 133 |
| 9. Luhak Nan Duo | - | - | 75 | 59 | 75 | 59 |
| 10. Sasak Ranah Pasisie | - | - | 28 | 41 | 28 | 41 |
| 11. Kinali | 58 | 61 | 33 | 50 | 91 | 111 |
| Pasaman Barat | 300 | 307 | 671 | 720 | 971 | 1 027 |

Lanjutan Tabel/*Continued Table 4.1.6*

| Kecamatan Subdistrict | Murid/Students | | | | | |
|----------------------------|----------------|--------------|----------------|--------------|---------------|---------------|
| | Negeri/Public | | Swasta/Private | | Jumlah/Total | |
| | 2021/2022 | 2022/2023 | 2021/2022 | 2022/2023 | 2021/2022 | 2022/2023 |
| (1) | (2) | (3) | (4) | (5) | (6) | (7) |
| 1. Sungai Beremas | 300 | 318 | 73 | 78 | 373 | 396 |
| 2. Ranah Batahan | - | - | 1 694 | 1 613 | 1 694 | 1 613 |
| 3. Koto Balingka | 184 | 204 | 707 | 683 | 891 | 887 |
| 4. Sungai Aur | 268 | 258 | 161 | 285 | 429 | 543 |
| 5. Lembah Melintang | 731 | 708 | 816 | 798 | 1 547 | 1 506 |
| 6. Gunung Tuleh | 162 | 150 | 750 | 793 | 912 | 943 |
| 7. Talamau | - | - | 801 | 800 | 801 | 800 |
| 8. Pasaman | 1 149 | 1 078 | 670 | 742 | 1 819 | 1 820 |
| 9. Luhak Nan Duo | - | - | 473 | 523 | 473 | 523 |
| 10. Sasak Ranah Pasisie | - | - | 379 | 448 | 379 | 448 |
| 11. Kinali | 603 | 627 | 628 | 684 | 1 231 | 1 311 |
| Pasaman Barat | 3 397 | 3 343 | 7 152 | 7 447 | 10 549 | 10 790 |

Sumber/*Source*: Kementerian Agama Kabupaten Pasaman Barat/*Ministry of Religious Affairs of Pasaman Barat Regency*

Tabel
Table 4.1.7

Jumlah Sekolah, Guru, dan Murid Sekolah Menengah Atas (SMA) di Bawah Kementerian Pendidikan dan Kebudayaan Menurut Kecamatan di Kabupaten Pasaman Barat, 2021/2022 dan 2022/2023
Number of Schools, Teachers, and Pupils in Senior High Schools Under The Ministry of Education and Culture by Subdistrict in Pasaman Barat Regency, 2021/2022 dan 2022/2023

| Kecamatan Subdistrict | Sekolah/Schools | | | | | |
|--------------------------|-----------------|-----------|----------------|-----------|--------------|-----------|
| | Negeri/Public | | Swasta/Private | | Jumlah/Total | |
| | 2021/2022 | 2022/2023 | 2021/2022 | 2022/2023 | 2021/2022 | 2022/2023 |
| (1) | (2) | (3) | (4) | (5) | (6) | (7) |
| 1. Sungai Beremas | 1 | 1 | 1 | 1 | 2 | 2 |
| 2. Ranah Batahan | 2 | 2 | - | - | 2 | 2 |
| 3. Koto Balingka | 1 | 1 | 1 | 1 | 2 | 2 |
| 4. Sungai Aur | 1 | 1 | - | - | 1 | 1 |
| 5. Lembah Melintang | 1 | 1 | 1 | 1 | 2 | 2 |
| 6. Gunung Tuleh | 1 | 1 | - | - | 1 | 1 |
| 7. Talamau | 1 | 1 | - | - | 1 | 1 |
| 8. Pasaman | 2 | 2 | 4 | 4 | 6 | 6 |
| 9. Luhak Nan Duo | 1 | 1 | 2 | 2 | 3 | 3 |
| 10. Sasak Ranah Pasisie | - | - | 1 | 1 | 1 | 1 |
| 11. Kinali | 2 | 2 | 1 | 1 | 3 | 3 |
| Pasaman Barat | 13 | 13 | 11 | 11 | 24 | 24 |

Lanjutan Tabel/Continued Table 4.1.7

| Kecamatan Subdistrict | Guru ¹ /Teachers ¹ | | | | | |
|--------------------------|--|------------|----------------|------------|--------------|------------|
| | Negeri/Public | | Swasta/Private | | Jumlah/Total | |
| | 2021/2022 | 2022/2023 | 2021/2022 | 2022/2023 | 2021/2022 | 2022/2023 |
| (1) | (8) | (9) | (10) | (11) | (12) | (13) |
| 1. Sungai Beremas | 29 | 30 | 9 | 10 | 38 | 40 |
| 2. Ranah Batahan | 62 | 70 | - | - | 62 | 70 |
| 3. Koto Balingka | 49 | 48 | 16 | 18 | 65 | 66 |
| 4. Sungai Aur | 39 | 37 | - | - | 39 | 37 |
| 5. Lembah Melintang | 64 | 65 | 9 | 10 | 73 | 75 |
| 6. Gunung Tuleh | 41 | 41 | - | - | 41 | 41 |
| 7. Talamau | 38 | 43 | - | - | 38 | 43 |
| 8. Pasaman | 120 | 111 | 71 | 82 | 191 | 193 |
| 9. Luhak Nan Duo | 62 | 62 | 14 | 13 | 76 | 75 |
| 10. Sasak Ranah Pasisie | - | - | 7 | 6 | 7 | 6 |
| 11. Kinali | 84 | 88 | 6 | 6 | 90 | 94 |
| Pasaman Barat | 588 | 595 | 132 | 145 | 720 | 740 |

Lanjutan Tabel/Continued Table 4.1.7

| Kecamatan Subdistrict | Murid/Students | | | | | |
|--------------------------|----------------|--------------|----------------|--------------|--------------|--------------|
| | Negeri/Public | | Swasta/Private | | Jumlah/Total | |
| | 2021/2022 | 2022/2023 | 2021/2022 | 2022/2023 | 2021/2022 | 2022/2023 |
| (1) | (14) | (15) | (16) | (17) | (18) | (19) |
| 1. Sungai Beremas | 343 | 305 | 66 | 55 | 409 | 360 |
| 2. Ranah Batahan | 1 009 | 1 047 | - | - | 1 009 | 1 047 |
| 3. Koto Balingka | 577 | 568 | 86 | 79 | 663 | 647 |
| 4. Sungai Aur | 505 | 531 | - | - | 505 | 531 |
| 5. Lembah Melintang | 1 066 | 1 059 | 34 | 36 | 1 100 | 1 095 |
| 6. Gunung Tuleh | 572 | 572 | - | - | 572 | 572 |
| 7. Talamau | 518 | 486 | - | - | 518 | 486 |
| 8. Pasaman | 1 714 | 1 710 | 929 | 1 041 | 2 643 | 2 751 |
| 9. Luhak Nan Duo | 849 | 914 | 110 | 54 | 959 | 968 |
| 10. Sasak Ranah Pasisie | - | - | 99 | 122 | 99 | 122 |
| 11. Kinali | 1 271 | 1 177 | 80 | 99 | 1 351 | 1 276 |
| Pasaman Barat | 8 424 | 8 369 | 1 404 | 1 486 | 9 828 | 9 855 |

Catatan/Note: ¹ Jumlah guru termasuk kepala sekolah dan guru/The total of teachers including headmaster and teacher

Sumber/Source: Kementerian Pendidikan, Kebudayaan, Riset, dan Teknologi, Sistem Data Pokok Pendidikan, Data Semester Ganjil/Ministry of Education, Culture, Research, and Technology, Odd Semester Report Dataa

Tabel
Table 4.1.8

Jumlah Sekolah, Guru, dan Murid Sekolah Menengah Kejuruan (SMK) di Bawah Kementerian Pendidikan dan Kebudayaan Menurut Kecamatan di Kabupaten Pasaman Barat, 2021/2022 dan 2022/2023

Number of Schools, Teachers, and Pupils in Vocational High Schools Under The Ministry of Education and Culture by Subdistrict in Pasaman Barat Regency, 2021/2022 dan 2022/2023

| Kecamatan Subdistrict | Sekolah/Schools | | | | | |
|--------------------------|-----------------|-----------|----------------|-----------|--------------|-----------|
| | Negeri/Public | | Swasta/Private | | Jumlah/Total | |
| | 2021/2022 | 2022/2023 | 2021/2022 | 2022/2023 | 2021/2022 | 2022/2023 |
| (1) | (2) | (3) | (4) | (5) | (6) | (7) |
| 1. Sungai Beremas | - | - | - | - | - | - |
| 2. Ranah Batahan | 1 | 1 | - | - | 1 | 1 |
| 3. Koto Balingka | 1 | 1 | 1 | 1 | 2 | 2 |
| 4. Sungai Aur | 1 | 1 | 1 | 1 | 2 | 2 |
| 5. Lembah Melintang | 1 | 1 | 1 | 1 | 2 | 2 |
| 6. Gunung Tuleh | 1 | 1 | 1 | 1 | 2 | 2 |
| 7. Talamau | 1 | 1 | - | - | 1 | 1 |
| 8. Pasaman | 1 | 1 | 4 | 4 | 5 | 5 |
| 9. Luhak Nan Duo | - | - | 1 | 1 | 1 | 1 |
| 10. Sasak Ranah Pasisie | 1 | 1 | 1 | 1 | 2 | 2 |
| 11. Kinali | 1 | 1 | - | - | 1 | 1 |
| Pasaman Barat | 9 | 9 | 10 | 10 | 19 | 19 |

Lanjutan Tabel/*Continued Table* 4.1.8

| Kecamatan Subdistrict | Guru ¹ /Teachers ¹ | | | | | |
|--------------------------|--|------------|----------------|------------|--------------|------------|
| | Negeri/Public | | Swasta/Private | | Jumlah/Total | |
| | 2021/2022 | 2022/2023 | 2021/2022 | 2022/2023 | 2021/2022 | 2022/2023 |
| (1) | (8) | (9) | (10) | (11) | (12) | (13) |
| 1. Sungai Beremas | - | - | - | - | - | - |
| 2. Ranah Batahan | 29 | 30 | - | - | 29 | 30 |
| 3. Koto Balingka | 25 | 23 | 8 | 8 | 33 | 31 |
| 4. Sungai Aur | 26 | 22 | 12 | 12 | 38 | 34 |
| 5. Lembah Melintang | 85 | 81 | 28 | 27 | 113 | 108 |
| 6. Gunung Tuleh | 27 | 28 | 15 | 15 | 42 | 43 |
| 7. Talamau | 50 | 50 | - | - | 50 | 50 |
| 8. Pasaman | 49 | 44 | 49 | 54 | 98 | 98 |
| 9. Luhak Nan Duo | - | - | 43 | 38 | 43 | 38 |
| 10. Sasak Ranah Pasisie | 29 | 26 | 2 | 12 | 31 | 38 |
| 11. Kinali | 68 | 69 | - | - | 68 | 69 |
| Pasaman Barat | 388 | 373 | 157 | 166 | 545 | 539 |

Lanjutan Tabel/*Continued Table* 4.1.8

| Kecamatan Subdistrict | Murid/Students | | | | | |
|----------------------------|----------------|--------------|----------------|--------------|--------------|--------------|
| | Negeri/Public | | Swasta/Private | | Jumlah/Total | |
| | 2021/2022 | 2022/2023 | 2021/2022 | 2022/2023 | 2021/2022 | 2022/2023 |
| (1) | (14) | (15) | (16) | (17) | (18) | (19) |
| 1. Sungai Beremas | - | - | - | - | - | - |
| 2. Ranah Batahan | 339 | 320 | - | - | 339 | 320 |
| 3. Koto Balingka | 279 | 249 | 79 | 89 | 358 | 338 |
| 4. Sungai Aur | 255 | 226 | 74 | 63 | 329 | 289 |
| 5. Lembah Melintang | 1 028 | 997 | 227 | 192 | 1 255 | 1 189 |
| 6. Gunung Tuleh | 339 | 340 | 140 | 100 | 479 | 440 |
| 7. Talamau | 774 | 497 | - | - | 774 | 497 |
| 8. Pasaman | 1 109 | 877 | 544 | 453 | 1 653 | 1 330 |
| 9. Luhak Nan Duo | - | - | 708 | 694 | 708 | 694 |
| 10. Sasak Ranah Pasisie | 285 | 284 | 49 | 67 | 334 | 351 |
| 11. Kinali | 1 665 | 1 163 | - | - | 1 665 | 1 163 |
| Pasaman Barat | 6 073 | 4 953 | 1 821 | 1 658 | 7 894 | 6 611 |

Catatan/Note: ¹ Jumlah guru termasuk kepala sekolah dan guru/*The total of teachers including headmaster and teacher*
 Sumber/Source: Kementerian Pendidikan, Kebudayaan, Riset, dan Teknologi, Sistem Data Pokok Pendidikan, Data Semester Ganjil/
 MinMinistry of Education, Culture, Research, and Technology, Odd Semester Report Dataa

Tabel
Table 4.1.9

Jumlah Sekolah, Guru, dan Murid Madrasah Aliyah (MA) di Bawah Kementerian Agama Menurut Kecamatan di Kabupaten Pasaman Barat, 2021/2022 dan 2022/2023
Number of Schools, Teachers, and Pupils in Madrasah Aliyah (MA) Under the Ministry of Religious Affairs by Subdistrict in Pasaman Barat Regency, 2021/2022 dan 2022/2023

| Kecamatan Subdistrict | Sekolah/Schools | | | | | |
|--------------------------|-----------------|-----------|----------------|-----------|--------------|-----------|
| | Negeri/Public | | Swasta/Private | | Jumlah/Total | |
| | 2021/2022 | 2022/2023 | 2021/2022 | 2022/2023 | 2021/2022 | 2022/2023 |
| (1) | (2) | (3) | (4) | (5) | (6) | (7) |
| 1. Sungai Beremas | 1 | 1 | - | - | 1 | 1 |
| 2. Ranah Batahan | 1 | 1 | 3 | 3 | 4 | 4 |
| 3. Koto Balingka | - | - | 4 | 4 | 4 | 4 |
| 4. Sungai Aur | - | - | 2 | 2 | 2 | 2 |
| 5. Lembah Melintang | 1 | 1 | 3 | 3 | 4 | 4 |
| 6. Gunung Tuleh | - | - | 4 | 4 | 4 | 4 |
| 7. Talamau | 1 | 1 | 3 | 3 | 4 | 4 |
| 8. Pasaman | 1 | 1 | 2 | 3 | 3 | 4 |
| 9. Luhak Nan Duo | - | - | 2 | 2 | 2 | 2 |
| 10. Sasak Ranah Pasisie | - | - | - | 1 | - | 1 |
| 11. Kinali | 1 | 1 | 1 | 1 | 2 | 2 |
| Pasaman Barat | 6 | 6 | 24 | 26 | 30 | 32 |

Lanjutan Tabel/*Continued Table* 4.1.9

| Kecamatan Subdistrict | Guru ¹ /Teachers ¹ | | | | | |
|--------------------------|--|------------|----------------|------------|--------------|------------|
| | Negeri/Public | | Swasta/Private | | Jumlah/Total | |
| | 2021/2022 | 2022/2023 | 2021/2022 | 2022/2023 | 2021/2022 | 2022/2023 |
| (1) | (8) | (9) | (10) | (11) | (12) | (13) |
| 1. Sungai Beremas | 45 | 46 | - | - | 45 | 46 |
| 2. Ranah Batahan | 24 | 24 | 40 | 49 | 64 | 73 |
| 3. Koto Balingka | - | - | 38 | 36 | 38 | 36 |
| 4. Sungai Aur | - | - | 18 | 18 | 18 | 18 |
| 5. Lembah Melintang | 44 | 47 | 44 | 50 | 88 | 97 |
| 6. Gunung Tuleh | - | - | 38 | 44 | 38 | 44 |
| 7. Talamau | 38 | 37 | 42 | 44 | 80 | 81 |
| 8. Pasaman | 35 | 35 | 16 | 24 | 51 | 59 |
| 9. Luhak Nan Duo | - | - | 21 | 26 | 21 | 26 |
| 10. Sasak Ranah Pasisie | - | - | - | - | - | - |
| 11. Kinali | 27 | 31 | 9 | 13 | 36 | 44 |
| Pasaman Barat | 213 | 220 | 266 | 304 | 479 | 524 |

Lanjutan Tabel/Continued Table 4.1.9

| Kecamatan Subdistrict | Murid/Students | | | | | |
|--------------------------|----------------|--------------|----------------|--------------|--------------|--------------|
| | Negeri/Public | | Swasta/Private | | Jumlah/Total | |
| | 2021/2022 | 2022/2023 | 2021/2022 | 2022/2023 | 2021/2022 | 2022/2023 |
| (1) | (14) | (15) | (16) | (17) | (18) | (19) |
| 1. Sungai Beremas | 571 | 580 | - | - | 571 | 580 |
| 2. Ranah Batahan | 168 | 153 | 460 | 445 | 628 | 598 |
| 3. Koto Balingka | - | - | 215 | 213 | 215 | 213 |
| 4. Sungai Aur | - | - | 117 | 122 | 117 | 122 |
| 5. Lembah Melintang | 612 | 625 | 291 | 320 | 903 | 945 |
| 6. Gunung Tuleh | - | - | 369 | 338 | 369 | 338 |
| 7. Talamau | 216 | 204 | 291 | 298 | 507 | 502 |
| 8. Pasaman | 249 | 293 | 249 | 333 | 498 | 626 |
| 9. Luhak Nan Duo | - | - | 116 | 140 | 116 | 140 |
| 10. Sasak Ranah Pasisie | - | - | - | 53 | - | 53 |
| 11. Kinali | 374 | 367 | 91 | 102 | 465 | 469 |
| Pasaman Barat | 2 190 | 2 222 | 2 199 | 2 364 | 4 389 | 4 586 |

Sumber/Source: Kementerian Agama Kabupaten Pasaman Barat/Ministry of Religious Affairs of Pasaman Barat Regency

Tabel
Table 4.1.10

Jumlah Desa¹/Kelurahan yang Memiliki Fasilitas Sekolah Menurut Kecamatan dan Tingkat Pendidikan di Kabupaten Pasaman Barat, 2019– 2021
Number of Villages¹ Having Educational Facilities by Subdistrict and Educational Level in Pasaman Barat Regency, 2019– 2021

| Kecamatan Subdistrict | SD Primary School | | |
|--------------------------|----------------------|-----------|-----------|
| | 2019 | 2020 | 2021 |
| (1) | (2) | (3) | (4) |
| 1. Sungai Beremas | 1 | 1 | 1 |
| 2. Ranah Batahan | 7 | 7 | 7 |
| 3. Koto Balingka | 6 | 6 | 6 |
| 4. Sungai Aur | 7 | 7 | 7 |
| 5. Lembah Melintang | 9 | 9 | 9 |
| 6. Gunung Tuleh | 7 | 7 | 7 |
| 7. Talamau | 8 | 8 | 8 |
| 8. Pasaman | 16 | 16 | 16 |
| 9. Luhak Nan Duo | 9 | 9 | 9 |
| 10. Sasak Ranah Pasisie | 4 | 4 | 4 |
| 11. Kinali | 17 | 17 | 17 |
| Pasaman Barat | 91 | 91 | 91 |

Lanjutan Tabel/*Continued Table 4.1.10*

| Kecamatan Subdistrict | SMP Junior High School | | |
|--------------------------|---------------------------|-----------|-----------|
| | 2019 | 2020 | 2021 |
| (1) | (5) | (6) | (7) |
| 1. Sungai Beremas | 1 | 1 | 1 |
| 2. Ranah Batahan | 6 | 6 | 7 |
| 3. Koto Balingka | 6 | 6 | 6 |
| 4. Sungai Aur | 6 | 6 | 6 |
| 5. Lembah Melintang | 7 | 7 | 7 |
| 6. Gunung Tuleh | 6 | 6 | 6 |
| 7. Talamau | 7 | 6 | 6 |
| 8. Pasaman | 12 | 12 | 12 |
| 9. Luhak Nan Duo | 5 | 5 | 6 |
| 10. Sasak Ranah Pasisie | 3 | 2 | 2 |
| 11. Kinali | 9 | 9 | 9 |
| Pasaman Barat | 68 | 66 | 68 |

Lanjutan Tabel/*Continued Table* 4.1.10

| Kecamatan <i>Subdistrict</i> | SMA <i>Senior High School</i> | | |
|---------------------------------|----------------------------------|-----------|-----------|
| | 2019 | 2020 | 2021 |
| (1) | (8) | (9) | (10) |
| 1. Sungai Beremas | 1 | 1 | 1 |
| 2. Ranah Batahan | 3 | 3 | 3 |
| 3. Koto Balingka | 4 | 4 | 4 |
| 4. Sungai Aur | 3 | 3 | 3 |
| 5. Lembah Melintang | 4 | 5 | 4 |
| 6. Gunung Tuleh | 3 | 3 | 3 |
| 7. Talamau | 4 | 4 | 4 |
| 8. Pasaman | 5 | 6 | 6 |
| 9. Luhak Nan Duo | 4 | 3 | 3 |
| 10. Sasak Ranah Pasisie | 2 | 1 | 1 |
| 11. Kinali | 4 | 4 | 4 |
| Pasaman Barat | 37 | 37 | 36 |

Lanjutan Tabel/*Continued Table* 4.1.10

| Kecamatan Subdistrict | SMK Vocational School | | |
|--------------------------|--------------------------|-----------|-----------|
| | 2018 | 2021 | 2022 |
| (1) | (11) | (12) | (13) |
| 1. Sungai Beremas | – | – | – |
| 2. Ranah Batahan | 2 | 2 | 2 |
| 3. Koto Balingka | 1 | 1 | 1 |
| 4. Sungai Aur | 2 | 2 | 2 |
| 5. Lembah Melintang | 1 | 1 | 1 |
| 6. Gunung Tuleh | 1 | 2 | 2 |
| 7. Talamau | 1 | 1 | 1 |
| 8. Pasaman | 2 | 3 | 4 |
| 9. Luhak Nan Duo | 1 | 1 | 1 |
| 10. Sasak Ranah Pasisie | 2 | 1 | 1 |
| 11. Kinali | 1 | 1 | 1 |
| Pasaman Barat | 14 | 15 | 16 |

Lanjutan Tabel/*Continued Table* 4.1.10

| Kecamatan <i>Subdistrict</i> | Perguruan Tinggi <i>University</i> | | |
|---------------------------------|---------------------------------------|----------|----------|
| | 2018 | 2021 | 2022 |
| (1) | (14) | (15) | (16) |
| 1. Sungai Beremas | – | – | – |
| 2. Ranah Batahan | – | – | – |
| 3. Koto Balingka | – | – | – |
| 4. Sungai Aur | – | – | – |
| 5. Lembah Melintang | 1 | 2 | 1 |
| 6. Gunung Tuleh | – | – | – |
| 7. Talamau | – | – | – |
| 8. Pasaman | 1 | 1 | 1 |
| 9. Luhak Nan Duo | 3 | 2 | 2 |
| 10. Sasak Ranah Pasisie | – | – | – |
| 11. Kinali | – | – | – |
| Pasaman Barat | 5 | 5 | 4 |

Catatan/*Note*: ¹ Desa pada tabel ini termasuk Unit Permukiman Transmigrasi (UPT) yang masih dibina oleh kementerian terkait dan nagari di Provinsi Sumatera Barat/*Villages in this table include Transmigration Settlement Unit which is still fostered by the relevant ministries and the nagari in the Province of Sumatera Barat*

Sumber/*Source*: Tahun 2018 dan 2022 termasuk nagari persiapan / *The years 2018 and 2022 include preparation village*
BPS, Pendataan Potensi Desa (Podes)/ *BPS–Statistics Indonesia, Village Potential Data Collection*

Tabel 4.1.11 **Angka Partisipasi Murni (APM) dan Angka Partisipasi Kasar (APK) Menurut Jenjang Pendidikan di Kabupaten Pasaman Barat, 2021 dan 2022**
Net Participation Rates and Gross Participation Rates by Educational Level in Pasaman Barat Regency, 2021 and 2022

| Jenjang Pendidikan Educational Level | Angka Partisipasi Murni (APM) Net Participation Rates | | Angka Partisipasi Kasar (APK) Gross Participation Rates | |
|---|--|-------|--|--------|
| | 2021 | 2022 | 2021 | 2022 |
| (1) | (2) | (3) | (4) | (5) |
| SD/MI Elementary School | 98,81 | 98,28 | 109,00 | 107,49 |
| SMP/MTs Junior High School | 81,67 | 82,41 | 95,54 | 93,42 |
| SMA/SMK/MA Senior High School | 65,90 | 65,99 | 85,56 | 86,09 |

Sumber/Source: BPS, Survei Sosial Ekonomi Nasional (Susenas)/BPS-Statistics Indonesia, National Socioeconomic Survey

Tabel
Table 4.1.12

Angka Partisipasi Sekolah (APS) Menurut Jenjang Pendidikan di Kabupaten Pasaman Barat, 2021 dan 2022
School Participation Rates by Educational Level in Pasaman Barat Regency, 2021 and 2022

| Jenjang Pendidikan Educational Level | Angka Partisipasi Sekolah (APS) School Participation Rates | |
|---|---|-------|
| | 2021 | 2022 |
| (1) | (2) | (3) |
| SD/MI Elementary School | 99.72 | 99.07 |
| SMP/MTs Junior High School | 97.99 | 97.03 |
| SMA/SMK/MA Senior High School | 78.60 | 84.80 |

Sumber/Source: BPS, Survei Sosial Ekonomi Nasional (Susenas)/BPS-Statistics Indonesia, National Socioeconomic Survey

Tabel 4.1.13 Angka Mengulang, Angka Putus Sekolah, dan Presentase Kelulusan Pada Tingkat Sekolah Dasar Menurut Kecamatan di Kabupaten Pasaman Barat, 2022
Repeating Rate, Dropout Rate, and Percentage of Graduation at Elementary School Level by Subdistrict in Pasaman Barat Regency, 2022

| Kecamatan Subdistrict | Angka Mengulang Repeating Rate | Angka Putus Sekolah Dropout Rate | Persentase Kelulusan Percentage of Graduation |
|--------------------------|-----------------------------------|-------------------------------------|---|
| (1) | (2) | (3) | (4) |
| 1. Sungai Beremas | 90 | 35 | 100% |
| 2. Ranah Batahan | 15 | 27 | 100% |
| 3. Koto Balingka | 100 | 21 | 100% |
| 4. Sungai Aur | 112 | 25 | 100% |
| 5. Lembah Melintang | 219 | 75 | 100% |
| 6. Gunung Tuleh | 66 | 28 | 100% |
| 7. Talamau | 185 | 14 | 100% |
| 8. Pasaman | 221 | 67 | 100% |
| 9. Luhak Nan Duo | 141 | 17 | 100% |
| 10. Sasak Ranah Pasisie | 28 | 23 | 100% |
| 11. Kinali | 299 | 40 | 100% |
| Pasaman Barat | 1 476 | 372 | 100% |

Sumber/Source: Dinas Pendidikan Kabupaten Pasaman Barat/Public Education Service Office of Pasaman Barat

Tabel
Table 4.1.14

Angka Mengulang, Angka Putus Sekolah, dan Presentase Kelulusan Pada Tingkat Sekolah Menengah Pertama Menurut Kecamatan di Kabupaten Pasaman Barat, 2022

Repeating Rate, Dropout Rate, and Percentage of Graduation at Junior High School Level by Subdistrict in Pasaman Barat Regency, 2022

| Kecamatan <i>Subdistrict</i> | Angka Mengulang <i>Repeating Rate</i> | Angka Putus Sekolah <i>Dropout Rate</i> | Persentase Kelulusan <i>Percentage of Graduation</i> |
|---------------------------------|--|--|---|
| (1) | (2) | (3) | (4) |
| 1. Sungai Beremas | 1 | 7 | 100% |
| 2. Ranah Batahan | 2 | 12 | 100% |
| 3. Koto Balingka | 2 | 16 | 100% |
| 4. Sungai Aur | 16 | 18 | 100% |
| 5. Lembah Melintang | 41 | 111 | 100% |
| 6. Gunung Tuleh | 5 | 3 | 100% |
| 7. Talamau | 1 | 12 | 100% |
| 8. Pasaman | 6 | 83 | 100% |
| 9. Luhak Nan Duo | - | 131 | 100% |
| 10. Sasak Ranah Pasisie | 3 | 12 | 100% |
| 11. Kinali | 25 | 54 | 100% |
| Pasaman Barat | 102 | 552 | 100% |

Sumber/Source: Dinas Pendidikan Kabupaten Pasaman Barat/*Public Education Service Office of Pasaman Barat*

4.2 KESEHATAN HEALTH

Tabel 4.2.1 **Jumlah Desa¹/Kelurahan Yang Memiliki Sarana Kesehatan Menurut Kecamatan di Kabupaten Pasaman Barat, 2019–2021**
Number of Villages¹ Having Health Facilities by Subdistrict in Pasaman Barat Regency, 2019–2021

| Kecamatan Subdistrict | Rumah Sakit Hospital | | |
|--------------------------|-------------------------|----------|----------|
| | 2019 | 2020 | 2021 |
| (1) | (2) | (3) | (4) |
| 1. Sungai Beremas | – | – | – |
| 2. Ranah Batahan | – | – | – |
| 3. Koto Balingka | – | – | – |
| 4. Sungai Aur | – | – | – |
| 5. Lembah Melintang | – | – | – |
| 6. Gunung Tuleh | – | – | – |
| 7. Talamau | – | – | – |
| 8. Pasaman | 1 | 1 | 1 |
| 9. Luhak Nan Duo | 1 | 1 | 1 |
| 10. Sasak Ranah Pasisie | – | – | – |
| 11. Kinali | – | – | – |
| Pasaman Barat | 2 | 2 | 2 |

Lanjutan Tabel/*Continued Table* 4.2.1

| Kecamatan <i>Subdistrict</i> | Rumah Sakit Bersalin <i>Maternity Hospital</i> | | |
|---------------------------------|---|----------|----------|
| | 2019 | 2020 | 2021 |
| (1) | (5) | (6) | (7) |
| 1. Sungai Beremas | – | – | – |
| 2. Ranah Batahan | – | – | – |
| 3. Koto Balingka | – | – | – |
| 4. Sungai Aur | – | – | – |
| 5. Lembah Melintang | – | – | – |
| 6. Gunung Tuleh | – | – | – |
| 7. Talamau | – | – | – |
| 8. Pasaman | 1 | 1 | 1 |
| 9. Luhak Nan Duo | – | – | – |
| 10. Sasak Ranah Pasisie | – | – | – |
| 11. Kinali | – | – | – |
| Pasaman Barat | 1 | 1 | 1 |

Lanjutan Tabel/*Continued Table 4.2.1*

| Kecamatan Subdistrict | Poliklinik Polyclinic | | |
|--------------------------|--------------------------|----------|----------|
| | 2019 | 2020 | 2021 |
| (1) | (8) | (9) | (10) |
| 1. Sungai Beremas | – | – | – |
| 2. Ranah Batahan | – | – | – |
| 3. Koto Balingka | – | – | – |
| 4. Sungai Aur | – | 1 | 1 |
| 5. Lembah Melintang | 1 | – | – |
| 6. Gunung Tuleh | – | – | 1 |
| 7. Talamau | – | – | 1 |
| 8. Pasaman | 6 | 2 | 3 |
| 9. Luhak Nan Duo | 1 | 3 | 2 |
| 10. Sasak Ranah Pasisie | – | – | – |
| 11. Kinali | – | 1 | – |
| Pasaman Barat | 8 | 7 | 8 |

Lanjutan Tabel/*Continued Table* 4.2.1

| Kecamatan <i>Subdistrict</i> | Puskesmas <i>Public Health Center</i> | | |
|---------------------------------|--|-----------|-----------|
| | 2019 | 2020 | 2021 |
| (1) | (11) | (12) | (13) |
| 1. Sungai Beremas | 1 | 1 | 1 |
| 2. Ranah Batahan | 2 | 2 | 2 |
| 3. Koto Balingka | 1 | 1 | 1 |
| 4. Sungai Aur | 1 | 1 | 1 |
| 5. Lembah Melintang | 2 | 2 | 2 |
| 6. Gunung Tuleh | 2 | 2 | 2 |
| 7. Talamau | 2 | 2 | 2 |
| 8. Pasaman | 4 | 4 | 4 |
| 9. Luhak Nan Duo | 1 | 2 | 1 |
| 10. Sasak Ranah Pasisie | 1 | 1 | 1 |
| 11. Kinali | 3 | 3 | 3 |
| Pasaman Barat | 20 | 21 | 20 |

Lanjutan Tabel/*Continued Table 4.2.1*

| Kecamatan Subdistrict | Puskesmas Pembantu Subsidiary of Public Health Center | | |
|--------------------------|--|-----------|-----------|
| | 2019 | 2020 | 2021 |
| (1) | (14) | (15) | (16) |
| 1. Sungai Beremas | 1 | 1 | 1 |
| 2. Ranah Batahan | 1 | – | – |
| 3. Koto Balingka | 3 | 5 | 5 |
| 4. Sungai Aur | 5 | 5 | 5 |
| 5. Lembah Melintang | 2 | 2 | 2 |
| 6. Gunung Tuleh | 5 | 5 | 5 |
| 7. Talamau | 3 | 2 | 2 |
| 8. Pasaman | 4 | 3 | 3 |
| 9. Luhak Nan Duo | 3 | 4 | 5 |
| 10. Sasak Ranah Pasisie | 2 | 4 | 1 |
| 11. Kinali | 3 | 3 | 3 |
| Pasaman Barat | 32 | 34 | 32 |

Lanjutan Tabel/*Continued Table* 4.2.1

| Kecamatan <i>Subdistrict</i> | Apotek <i>Pharmacy</i> | | |
|---------------------------------|---------------------------|-----------|-----------|
| | 2019 | 2020 | 2021 |
| (1) | (17) | (18) | (19) |
| 1. Sungai Beremas | – | – | – |
| 2. Ranah Batahan | – | – | – |
| 3. Koto Balingka | – | – | 1 |
| 4. Sungai Aur | – | 2 | 2 |
| 5. Lembah Melintang | 1 | 2 | 4 |
| 6. Gunung Tuleh | – | – | – |
| 7. Talamau | 1 | 1 | 2 |
| 8. Pasaman | 6 | 5 | 5 |
| 9. Luhak Nan Duo | 2 | 4 | 5 |
| 10. Sasak Ranah Pasisie | – | – | – |
| 11. Kinali | 2 | 2 | 3 |
| Pasaman Barat | 12 | 16 | 22 |

Catatan/*Note*: ¹ Desa pada tabel ini termasuk Unit Permukiman Transmigrasi (UPT) yang masih dibina oleh kementerian terkait dan nagari di Provinsi Sumatera Barat/*Villages in this table include Transmigration Settlement Unit which is still fostered by the relevant ministries and the nagari in the Province of Sumatera Barat*

Sumber/*Source*: BPS, Pendataan Potensi Desa (Podes)/*BPS-Statistics Indonesia, Village Potential Data Collecting*

Tabel 4.2.2 **Jumlah Tenaga Kesehatan Menurut Kecamatan di Kabupaten Pasaman Barat, 2022**
Table 4.2.2 **Number of Medical Personnel by Subdistrict in Pasaman Barat Regency, 2022**

| Kecamatan Subdistrict | Dokter Doctor | Perawat Nurse | Bidan Midwife | Farmasi Pharmaceutical | Ahli Gizi Nutrionist |
|--------------------------|------------------|------------------|------------------|---------------------------|-------------------------|
| (1) | (2) | (3) | (4) | (5) | (6) |
| 1. Sungai Beremas | 3 | 17 | 28 | 2 | 3 |
| 2. Ranah Batahan | 6 | 32 | 79 | 4 | 1 |
| 3. Koto Balingka | 3 | 22 | 38 | 3 | 2 |
| 4. Sungai Aur | 4 | 32 | 70 | 4 | 3 |
| 5. Lembah Melintang | 11 | 59 | 86 | 8 | 7 |
| 6. Gunung Tuleh | 4 | 30 | 44 | 2 | 3 |
| 7. Talamau | 5 | 28 | 43 | 2 | 3 |
| 8. Pasaman | 58 | 143 | 145 | 30 | 9 |
| 9. Luhak Nan Duo | 43 | 139 | 103 | 36 | 14 |
| 10. Sasak Ranah Pasisie | 3 | 13 | 30 | 2 | 1 |
| 11. Kinali | 9 | 28 | 101 | 8 | 8 |
| Pasaman Barat | 149 | 543 | 767 | 101 | 54 |

Sumber/Source: Dinas Kesehatan Kabupaten Pasaman Barat/Public Health Service Office of Pasaman Barat

Tabel
Table 4.2.3

**Jumlah Kasus 10 Penyakit Terbanyak di Kabupaten
Pasaman Barat, 2021**
*The Number of Cases of 10 Diseases Most in Pasaman Barat
Regency, 2021*

| Jenis Penyakit Utama <i>Main Disease</i> | Banyaknya Kasus <i>The Number of Cases</i> |
|---|---|
| (1) | (2) |
| Infeksi Saluran Pernapasan Atas (ISPA) | 29 726 |
| Gastritis | 21 996 |
| Hipertensi | 16 860 |
| Diare | 16 705 |
| Rematik | 6 052 |
| Penyakit Kulit Infeksi | 4 459 |
| Diabetes Melitus | 2 742 |
| Bronchitis | 2 356 |
| Penyakit Lainnya | 1 800 |
| Penyakit Kulit Infeksi | 1 774 |
| Pasaman Barat | 104 470 |

Sumber/Source: Dinas Kesehatan Kabupaten Pasaman Barat/*Public Health Service Office of Pasaman Barat*

Tabel
Table 4.2.4

Jumlah Rumah Sakit Umum, Rumah Sakit Khusus, Rumah Sakit/Rumah Bersalin, Puskesmas, Klinik/Balai Kesehatan, Posyandu, dan Polindes Menurut Kecamatan di Kabupaten Pasaman Barat, 2020 dan 2021
Number of General Hospital, Special Hospital, Maternity Hospital and Public Health Center, Medical Clinic, Integrated Service Post, Village maternity Cottage by Subdistrict in Pasaman Barat Regency, 2020 and 2021

| Kecamatan Subdistrict | Rumah Sakit Umum General Hospital | | Rumah Sakit Khusus Special Hospital | |
|--------------------------|--------------------------------------|----------|--|----------|
| | 2020 | 2021 | 2020 | 2021 |
| (1) | (2) | (3) | (4) | (5) |
| 1. Sungai Beremas | - | - | - | - |
| 2. Ranah Batahan | - | - | - | - |
| 3. Koto Balingka | - | - | - | - |
| 4. Sungai Aur | - | - | - | - |
| 5. Lembah Melintang | - | - | - | - |
| 6. Gunung Tuleh | - | - | - | - |
| 7. Talamau | - | - | - | - |
| 8. Pasaman | - | - | 2 | 2 |
| 9. Luhak Nan Duo | 1 | 1 | - | - |
| 10. Sasak Ranah Pasisie | - | - | - | - |
| 11. Kinali | - | - | - | - |
| Pasaman Barat | 1 | 1 | 2 | 2 |

Lanjutan Tabel/*Continued Table* 4.2.4

| Kecamatan <i>Subdistrict</i> | Rumah Sakit Bersalin/Rumah Bersalin <i>MaternityHospital</i> | | Puskesmas <i>Public Health Center</i> | |
|---------------------------------|--|------|--|-----------|
| | 2020 | 2021 | 2020 | 2021 |
| (1) | (2) | (3) | (4) | (5) |
| 1. Sungai Beremas | - | - | 1 | 1 |
| 2. Ranah Batahan | - | - | 2 | 2 |
| 3. Koto Balingka | - | - | 1 | 1 |
| 4. Sungai Aur | - | - | 1 | 1 |
| 5. Lembah Melintang | - | - | 2 | 2 |
| 6. Gunung Tuleh | - | - | 2 | 2 |
| 7. Talamau | - | - | 2 | 2 |
| 8. Pasaman | - | - | 4 | 4 |
| 9. Luhak Nan Duo | - | - | 1 | 1 |
| 10. Sasak Ranah Pasisie | - | - | 1 | 1 |
| 11. Kinali | - | - | 3 | 3 |
| Pasaman Barat | - | - | 20 | 20 |

Lanjutan Tabel/*Continued Table 4.2.4*

| Kecamatan Subdistrict | Klinik/Balai Kesehatan Maedical Clinic | | Posyandu Integrated Service Post | |
|--------------------------|---|----------|-------------------------------------|------------|
| | 2020 | 2021 | 2020 | 2021 |
| (1) | (2) | (3) | (4) | (5) |
| 1. Sungai Beremas | - | - | 18 | 19 |
| 2. Ranah Batahan | - | - | 37 | 38 |
| 3. Koto Balingka | - | - | 36 | 36 |
| 4. Sungai Aur | 1 | 1 | 37 | 38 |
| 5. Lembah Melintang | - | - | 59 | 59 |
| 6. Gunung Tuleh | - | - | 33 | 35 |
| 7. Talamau | - | - | 46 | 46 |
| 8. Pasaman | 6 | 6 | 68 | 70 |
| 9. Luhak Nan Duo | - | - | 38 | 36 |
| 10. Sasak Ranah Pasisie | - | - | 20 | 20 |
| 11. Kinali | 1 | 1 | 77 | 77 |
| Pasaman Barat | 8 | 8 | 469 | 474 |

Lanjutan Tabel/*Continued Table* 4.2.4

| Kecamatan Subdistrict | Polindes Village Maternity/Cottage | |
|--------------------------|---------------------------------------|------------|
| | 2020 | 2021 |
| (1) | (2) | (3) |
| 1. Sungai Beremas | 5 | 5 |
| 2. Ranah Batahan | 25 | 25 |
| 3. Koto Balingka | 23 | 23 |
| 4. Sungai Aur | 14 | 14 |
| 5. Lembah Melintang | 22 | 22 |
| 6. Gunung Tuleh | 18 | 18 |
| 7. Talamau | 21 | 21 |
| 8. Pasaman | 25 | 25 |
| 9. Luhak Nan Duo | 20 | 20 |
| 10. Sasak Ranah Pasisie | 9 | 9 |
| 11. Kinali | 38 | 38 |
| Pasaman Barat | 220 | 220 |

Sumber/*Source*: Dinas Kesehatan Kabupaten Pasaman Barat/*Public Health Service Office of Pasaman Barat*

Tabel
Table 4.2.5

Jumlah Dokter Spesialis, Dokter Umum, dan Dokter Gigi Menurut Sarana Pelayanan Kesehatan di Kabupaten Pasaman Barat, 2021
Number of Specialist Doctor, Generalist Doctor, and Dentist by Type of Health Facility in Pasaman Barat Regency, 2021

| Sarana Pelayanan Kesehatan <i>Health Facility</i> | Dokter Spesialis <i>Specialist Doctors</i> | Dokter Umum <i>Generalist Doctors</i> | Dokter Gigi <i>Dentist</i> |
|--|---|--|-------------------------------|
| (1) | (2) | (3) | (4) |
| Rumah Sakit/Hospital | 29 | 27 | 5 |
| Puskesmas/Public Health Center | - | 45 | 22 |
| Puskesmas Pembantu/Public Health Sub Center | - | - | - |
| Rumah Bersalin/Maternity Clinic | - | - | - |
| Klinik/Balai Kesehatan/Clinic/Health Centers | - | - | - |
| Praktek Dokter/Clinic | - | - | - |
| Apotik/Drugstore | - | - | - |
| Pasaman Barat | 29 | 72 | 27 |

Sumber/Source: Dinas Kesehatan Kabupaten Pasaman Barat/*Public Health Service Office of Pasaman Barat*

Tabel
Table 4.2.6

Banyaknya Posyandu per Kecamatan di Kabupaten Pasaman Barat, 2021
Number of Integrated Health Services by Sub District in Pasaman Barat Regency, 2021

| Kecamatan Subdistrict | Lokasi Puskesmas Location | Pustu Public Health Service | Pusyandu / Integrated Health Services | |
|--------------------------|------------------------------|-----------------------------------|---------------------------------------|--------------------------|
| | | | Aktif Active | TidakAktif Non Active |
| (1) | (2) | (3) | (4) | (5) |
| Sungai Beremas | Air Bangis | 2 | 19 | - |
| Ranah Batahan | Silaping | - | 24 | - |
| | Desa Baru | 1 | 14 | - |
| Koto Balingka | Parit | 7 | 36 | - |
| Sungai Aur | Sungai Aur | 6 | 38 | - |
| Lembah Melintang | Uj. Gading | 2 | 37 | - |
| | Ranah Salido | 1 | 22 | - |
| Gunung Tuleh | Muaro Kiawai | 2 | 16 | - |
| | Paraman Ampalu | 2 | 19 | - |
| T a l a m a u | Talu | 1 | 26 | - |
| | Kajai | 1 | 20 | - |
| P a s a m a n | Sukamenanti | 1 | 16 | - |
| | Aia Gadang | 1 | 15 | - |
| | Simpang Empat | 1 | 26 | - |
| | Lembah Binuang | - | 13 | - |
| Luhak Nan Duo | Ophir | 5 | 36 | - |
| Sasak Ranah Pasisie | Sasak | 2 | 20 | - |
| K i n a l i | IV Koto Kinali | 2 | 19 | - |
| | Kinali | 1 | 40 | - |
| | VI Koto Selatan | 2 | 18 | - |
| Pasaman Barat | | 40 | 474 | - |

Sumber/Source: Dinas Kesehatan Kabupaten Pasaman Barat/Public Health Service Office of Pasaman Barat

Tabel
Table 4.2.7**Banyaknya Kelahiran Menurut Penolong Kelahiran
Menurut Kecamatan di Kabupaten Pasaman Barat,
2021**
*Number of Births by Birth Attendants by Subdistrict in
Pasaman Barat Regency, 2021*

| Kecamatan Subdistrict | Tenaga Kesehatan ¹⁾ Health Worker | Non Tenaga Kesehatan ²⁾ Non Health Worker | Jumlah Total | Persentase Tenaga Kesehatan (%) Percentage of Health Worker (%) |
|--------------------------|--|---|-----------------|--|
| (1) | (2) | (3) | (4) | (5) |
| 1. Sungai Beremas | 512 | 2 | 514 | 99.61 |
| 2. Ranah Batahan | 500 | 1 | 501 | 99.80 |
| 3. Koto Balingka | 563 | - | 563 | 100.00 |
| 4. Sungai Aur | 637 | 4 | 641 | 99.38 |
| 5. Lembah Melintang | 932 | 3 | 935 | 99.68 |
| 6. Gunung Tuleh | 503 | - | 503 | 100.00 |
| 7. Talamau | 524 | - | 524 | 100.00 |
| 8. Pasaman | 1 327 | 2 | 1 329 | 99.85 |
| 9. Luhak Nan Duo | 856 | 10 | 866 | 98.85 |
| 10. Sasak Ranah Pasisie | 259 | 35 | 294 | 88.10 |
| 11. Kinali | 1 479 | 5 | 1 484 | 99.66 |
| Pasaman Barat | 8 092 | 62 | 8 154 | 99.24 |

Catatan / Note : 1). terdiri dari dokter, bidan, & dukun terlatih mitra kesehatan; 2), dukun data tahun 2022=2021, data 2022 belum tersedia

Sumber/Source: Dinas Kesehatan Kabupaten Pasaman Barat/Public Health Service Office of Pasaman Barat

Tabel
Table 4.2.8**Jumlah Bayi Lahir, Bayi Berat Badan Lahir Rendah (BBLR),
BBLR Dirujuk, dan Bergizi Buruk di Kabupaten Pasaman
Barat, 2021**
*Number of Births, Babies with Low Birth Weights (LBW),
Treated LBW, and Malnutrition Cases in Pasaman Barat
Regency, 2021*

| Kecamatan Subdistrict | Bayi Lahir Baby Born | Jumlah BBLR Number of LBW | BBLR Dirujuk Treated LBW | Gizi Buruk Malnutrition |
|--------------------------|-------------------------|------------------------------|-----------------------------|----------------------------|
| (1) | (2) | (3) | (4) | (5) |
| 1. Sungai Beremas | 497 | 1 | - | - |
| 2. Ranah Batahan | 504 | 11 | - | 11 |
| 3. Koto Balingka | 557 | 6 | - | - |
| 4. Sungai Aur | 639 | 23 | - | 3 |
| 5. Lembah Melintang | 978 | 19 | - | 3 |
| 6. Gunung Tuleh | 477 | 16 | - | 3 |
| 7. Talamau | 537 | 16 | - | - |
| 8. Pasaman | 1401 | 43 | - | 10 |
| 9. Luhak Nan Duo | 868 | 11 | - | 15 |
| 10. Sasak Ranah Pasisie | 260 | 17 | - | - |
| 11. Kinali | 1485 | 43 | - | 4 |
| Pasaman Barat | 8203 | 206 | - | 49 |

Sumber/Source: Dinas Kesehatan Kabupaten Pasaman Barat/Public Health Service Office of Pasaman Barat

Tabel
Table 4.2.9

Jumlah Ibu Hamil, Melakukan Kunjungan K1, Melakukan Kunjungan K4, Kurang Energi Kronis (KEK), dan Mendapat Tablet Zat Besi (Fe) di Kabupaten Pasaman Barat, 2021
Number of Pregnant Women, Those with One Visit and four Visits of Antenatal Care, Chronic Energy Deficiency (CED), and Receiving Iron Supplement in Pasaman Barat Regency, 2021

| Kecamatan Subdistrict | Jumlah Ibu Hamil Number of Pregnant Woman | Kunjungan K1 First Visit | Kunjungan K4 Four Visit | Kurang Energi Kronis (KEK) Chronic Energy Deficiency (CED) | Mendapat Zat Besi (Fe) Receiving Iron Supplement |
|--------------------------|---|--------------------------------|-------------------------------|---|--|
| (1) | (2) | (3) | (4) | (5) | (6) |
| 1. Sungai Beremas | 703 | 606 | 472 | 28 | 772 |
| 2. Ranah Batahan | 730 | 590 | 396 | 62 | 453 |
| 3. Koto Balingka | 824 | 649 | 503 | 46 | 498 |
| 4. Sungai Aur | 987 | 695 | 501 | 38 | 573 |
| 5. Lembah Melintang | 1 321 | 1 050 | 826 | 58 | 1 191 |
| 6. Gunung Tuleh | 711 | 532 | 364 | 51 | 458 |
| 7. Talantau | 801 | 568 | 466 | 80 | 787 |
| 8. Pasaman | 1 985 | 1 510 | 1 095 | 163 | 1 621 |
| 9. Luhak Nan Duo | 1 183 | 898 | 719 | 7 | 733 |
| 10. Sasak Ranah Pasisie | 412 | 301 | 232 | 49 | 238 |
| 11. Kinali | 1 973 | 1 640 | 1 243 | 154 | 1 549 |
| Pasaman Barat | 11 630 | 9 039 | 6 817 | 736 | 8 873 |

Sumber/Source: Dinas Kesehatan Kabupaten Pasaman Barat/Public Health Service Office of Pasaman Barat

Tabel
Table 4.2.10**Jumlah Balita Menurut Kecamatan di Kabupaten Pasaman Barat, 2021**
Number of Baby Under Five Years by Subdistrict in Pasaman Barat Regency, 2021

| Kecamatan Subdistrict | Banyaknya Kasus The Number of Cases |
|--------------------------|--|
| (1) | (2) |
| 1. Sungai Beremas | 3 085 |
| 2. Ranah Batahan | 3 476 |
| 3. Koto Balingka | 3 560 |
| 4. Sungai Aur | 4 211 |
| 5. Lembah Melintang | 5 824 |
| 6. Gunung Tuleh | 3 398 |
| 7. Talamau | 3 759 |
| 8. Pasaman | 9 039 |
| 9. Luhak Nan Duo | 4 988 |
| 10. Sasak Ranah Pasisje | 1 925 |
| 11. Kinali | 8 704 |
| Pasaman Barat | 51 969 |

Sumber/Source: Dinas Kesehatan Kabupaten Pasaman Barat/*Public Health Service Office of Pasaman Barat*

Tabel
Table 4.2.11

Banyaknya Balita yang Pernah Mendapat Imunisasi Menurut Jenis Imunisasi di Kabupaten Barat, 2022
Number of General Hospital, Special Hospital, Maternity HThe Number of Infants Who Had Received Immunizations according to The Type of Immunizations in Pasaman Barat Regency, 2022

| Kecamatan Subdistrict | BCG | DPT | | | Hepatitis B | | |
|--------------------------|--------------|--------------|--------------|--------------|--------------|--------------|--------------|
| | | 1 | 2 | 3 | 1 | 2 | 3 |
| (1) | (2) | (3) | (4) | (5) | (6) | (7) | (8) |
| 1. Sungai Beremas | 469 | 348 | 303 | 243 | 348 | 303 | 243 |
| 2. Ranah Batahan | 484 | 468 | 436 | 391 | 468 | 436 | 391 |
| 3. Koto Balingka | 509 | 501 | 526 | 519 | 501 | 526 | 519 |
| 4. Sungai Aur | 566 | 512 | 455 | 386 | 512 | 455 | 386 |
| 5. Lembah Melintang | 813 | 780 | 820 | 783 | 780 | 820 | 783 |
| 6. Gunung Tuleh | 375 | 358 | 321 | 316 | 358 | 321 | 316 |
| 7. Talamau | 406 | 339 | 320 | 333 | 339 | 320 | 333 |
| 8. Pasaman | 1 077 | 1 023 | 997 | 944 | 1 023 | 997 | 944 |
| 9. Luhak Nan Duo | 604 | 533 | 483 | 419 | 533 | 483 | 419 |
| 10. Sasak Ranah Pasisie | 199 | 148 | 89 | 76 | 148 | 89 | 76 |
| 11. Kinali | 1 314 | 1 329 | 1 255 | 1 145 | 1 329 | 255 | 1 145 |
| Pasaman Barat | 6 816 | 6 339 | 6 005 | 5 555 | 6 339 | 5 005 | 5 555 |

Lanjutan Tabel/*Continued Table* 4.2.11

| Kecamatan Subdistrict | Polio | | | | Campak |
|--------------------------|--------------|--------------|--------------|--------------|--------------|
| | 1 | 2 | 3 | 4 | |
| (1) | (9) | (10) | (11) | (12) | (13) |
| 1. Sungai Beremas | 392 | 312 | 289 | 235 | 266 |
| 2. Ranah Batahan | 478 | 462 | 438 | 387 | 429 |
| 3. Koto Balingka | 522 | 502 | 527 | 524 | 544 |
| 4. Sungai Aur | 561 | 518 | 447 | 370 | 387 |
| 5. Lembah Melintang | 780 | 782 | 803 | 766 | 780 |
| 6. Gunung Tuleh | 371 | 362 | 321 | 320 | 323 |
| 7. Talamau | 358 | 313 | 305 | 229 | 352 |
| 8. Pasaman | 1 041 | 1 020 | 949 | 919 | 1 010 |
| 9. Luhak Nan Duo | 604 | 530 | 491 | 419 | 495 |
| 10. Sasak Ranah Pasisie | 190 | 133 | 90 | 76 | 71 |
| 11. Kinali | 1 258 | 1 321 | 1 251 | 1 157 | 1 156 |
| Pasaman Barat | 6 555 | 6 255 | 5 911 | 5 402 | 5 813 |

Sumber/*Source*: Dinas Kesehatan Kabupaten Pasaman Barat/*Public Health Service Office of Pasaman Barat*

Tabel
Table 4.2.12**Jumlah Kasus HIV/AIDS, IMS, DBD, Diare, TB, dan Malaria
di Kabupaten Pasaman Barat, 2022**
**The Number of Cases of HIV/AIDS, IMS, DBD, Diare, TB &
Malaria in Pasaman Barat Regency, 2022**

| Kecamatan Subdistrict | HIV AIDS | IMS IMS | DBD DBD | Diare Diarrhea | TB TB | Malaria Malaria |
|----------------------------------|---------------------|--------------------|--------------------|---------------------------|------------------|----------------------------|
| (1) | (2) | (3) | (4) | (5) | (6) | (7) |
| 1. Sungai Beremas | 920 | 920 | 1 106 | 694 | 47 | 10 |
| 2. Ranah Batahan | 1 400 | 850 | 1 700 | 312 | 64 | 1 |
| 3. Koto Balingka | 108 | - | 108 | 54 | 49 | - |
| 4. Sungai Aur | 776 | 776 | 846 | 83 | 61 | - |
| 5. Lembah Melintang | 223 | 69 | 1 964 | 114 | 115 | 2 |
| 6. Gunung Tuleh | 204 | 4 | 1 548 | 144 | 32 | - |
| 7. Talamau | 488 | 552 | 792 | 291 | 27 | - |
| 8. Pasaman | 988 | 988 | 565 | 365 | 323 | - |
| 9. Luhak Nan Duo | 1 105 | 1 105 | 1 105 | 66 | 381 | - |
| 10. Sasak Ranah Pasisie | 86 | 12 | 1 905 | 179 | 18 | - |
| 11. Kinali | 1 159 | 1 159 | 1 697 | 1 286 | 67 | 1 |
| Pasaman Barat | 7 457 | 6 435 | 13 336 | 3 588 | 1 184 | 14 |

Sumber/Source: Dinas Kesehatan Kabupaten Pasaman Barat/Public Health Service Office of Pasaman Barat

Tabel
Table 4.2.13**Banyaknya Pasien Rawat Jalan & Rawat Inap Menurut Sarana Kesehatan di Kabupaten Pasaman Barat, 2021**
The Number of Outpatient and Inpatient Care at Health Facilities in Pasaman Barat Regency, 2021

| Sarana Pelayanan Kesehatan <i>Health Facility</i> | Pasien Rawat Inap <i>Inpatient Care</i> | Pasien Rawat Jalan <i>Outpatient Care</i> |
|---|---|---|
| (1) | (2) | (3) |
| Rumah Sakit Umum <i>General Hospital</i> | 14 298 | 104 093 |
| Puskesmas <i>Public Health Center</i> | 5 231 | 572 911 |
| Puskesmas Pembantu <i>Public Health Sub Center</i> | - | - |
| Rumah Bersalin <i>Maternity Clinic</i> | - | - |
| Klinik/Balai Kesehatan <i>Clinic/Health Centers</i> | - | - |
| Pasaman Barat | 19 529 | 677 004 |

Sumber/Source: Dinas Kesehatan Kabupaten Pasaman Barat/*Public Health Service Office of Pasaman Barat*

Tabel
Table 4.2.14

Jumlah Remaja Usia 15-24 Tahun yang Mendapat Penyuluhan Tentang Kesehatan Reproduksi (Kespro), HIV/AIDS, dan Keluarga Berencana (KB) Menurut Kecamatan di Kabupaten Pasaman Barat, 2021
Number of Young People Aged 15 - 24 Who Had Counselling on Reproductive Health, HIV/AIDS, and Family Planning by Subdistrict in Pasaman Barat Regency, 2021

| Kecamatan Subdistrict | Penyuluhan Kespro Reproductive Health Counselling | Penyuluhan HIV/ AIDS HIV/AIDS Counselling | Penyuluhan KB Family Planning Counselling |
|--------------------------|---|---|---|
| (1) | (2) | (3) | (4) |
| 1. Sungai Beremas | 180 | 134 | 180 |
| 2. Ranah Batahan | 210 | 115 | 210 |
| 3. Koto Balingka | 110 | 32 | 30 |
| 4. Sungai Aur | 36 | - | 15 |
| 5. Lembah Melintang | 245 | 364 | 295 |
| 6. Gunung Tuleh | 330 | 60 | 202 |
| 7. Talamau | 333 | 255 | 25 |
| 8. Pasaman | 339 | 140 | 113 |
| 9. Luhak Nan Duo | 143 | 70 | 70 |
| 10. Sasak Ranah Pasisie | 76 | - | 27 |
| 11. Kinali | 702 | 702 | 159 |
| Pasaman Barat | 2 704 | 1 872 | 1 326 |

Sumber/Source: Dinas Kesehatan Kabupaten Pasaman Barat/Public Health Service Office of Pasaman Barat

Tabel
Table 4.2.15**Jumlah Pasangan Usia Subur dan Peserta KB Aktif
Menurut Kecamatan di Kabupaten Pasaman Barat, 2021
Number of Eligible Couples and Family Planning
Participants by Subdistrict in Pasaman Barat Regency, 2021**

| Kecamatan Subdistrict | Jumlah PUS Eligible Couples | Pil Pill | IUD IUD | Kondom Condom |
|----------------------------------|--|---------------------|--------------------|--------------------------|
| (1) | (2) | (3) | (4) | (5) |
| 1. Sungai Beremas | 3 584 | 231 | 99 | 277 |
| 2. Ranah Batahan | 4 682 | 471 | 120 | 258 |
| 3. Koto Balingka | 4 507 | 116 | 128 | 98 |
| 4. Sungai Aur | 6 855 | 370 | 42 | 278 |
| 5. Lembah Melintang | 8 704 | 629 | 654 | 605 |
| 6. Gunung Tuleh | 4 527 | 594 | 250 | 261 |
| 7. Talamau | 3 931 | 253 | 20 | 45 |
| 8. Pasaman | 10 768 | 879 | 470 | 579 |
| 9. Luhak Nan Duo | 6 728 | 398 | 100 | 62 |
| 10. Sasak Ranah Pasisie | 2 818 | 583 | 28 | 333 |
| 11. Kinali | 13 948 | 1 436 | 389 | 546 |
| Pasaman Barat | 71 052 | 5 960 | 2 300 | 3 342 |

Lanjutan Tabel/*Continued Table 4.2.15*

| Kecamatan Subdistrict | Suntik Injection | Inplant Implant | Mow Mow | Mop Mop | Jumlah Total |
|--------------------------|---------------------|--------------------|--------------|------------|-----------------|
| (1) | (6) | (7) | (8) | (9) | (10) |
| 1. Sungai Beremas | 1 129 | 403 | 106 | 6 | 2 251 |
| 2. Ranah Batahan | 2 123 | 749 | 59 | 25 | 3 805 |
| 3. Koto Balingka | 2 074 | 566 | 62 | 52 | 3 096 |
| 4. Sungai Aur | 3 028 | 502 | 171 | 5 | 4 396 |
| 5. Lembah Melintang | 477 | 977 | 421 | 330 | 4 093 |
| 6. Gunung Tuleh | 1 724 | 923 | 131 | 4 | 3 887 |
| 7. Talamau | 1 206 | 396 | 104 | 6 | 2 030 |
| 8. Pasaman | 2 938 | 1 030 | 221 | 84 | 6 201 |
| 9. Luhak Nan Duo | 1 572 | 841 | 246 | 17 | 3 236 |
| 10. Sasak Ranah Pasisie | 891 | 287 | 91 | 7 | 2 220 |
| 11. Kinali | 5 635 | 1 342 | 481 | 6 | 9 835 |
| Pasaman Barat | 22 797 | 8 016 | 2 093 | 542 | 45 050 |

Sumber/*Source*: Dinas Pengendalian Penduduk dan Keluarga Berencana, Pemberdayaan Perempuan dan Perlindungan Anak Kabupaten Pasaman Barat / *Regional Office of Population Control and Family Planning women's empowerment and child protection Services of Pasaman Barat*

Tabel
Table 4.2.16**Jumlah Klinik Keluarga Berencana (KKB) dan Pos
Pelayanan Keluarga Berencana Desa (PPKBD) Menurut
Kecamatan di Kabupaten Pasaman Barat, 2022**
*Number of Family Planning Clinics and Village Family
Planning Service Units by Subdistrict in Pasaman Barat
Regency, 2022*

| Kecamatan Subdistrict | KKB Family Planning Clinics | PPKBD Village Family Planning Service Units |
|--------------------------|--------------------------------|---|
| (1) | (2) | (3) |
| 1. Sungai Beremas | 1 | 1 |
| 2. Ranah Batahan | 2 | 2 |
| 3. Koto Balingka | 1 | 1 |
| 4. Sungai Aur | 1 | 1 |
| 5. Lembah Melintang | 2 | 1 |
| 6. Gunung Tuleh | 2 | 2 |
| 7. Talamau | 2 | 3 |
| 8. Pasaman | 5 | 3 |
| 9. Luhak Nan Duo | 2 | 2 |
| 10. Sasak Ranah Pasisie | 1 | 1 |
| 11. Kinali | 3 | 2 |
| Pasaman Barat | 22 | 19 |

Catatan/ Note : Data Tahun 2022=2021, data tahun 2022 belum tersedia

Sumber/Source: Dinas Pengendalian Penduduk dan Keluarga Berencana, Pemberdayaan Perempuan dan Perlindungan Anak Kabupaten Pasaman Barat / Regional Office of Population Control and Family Planning women's empowerment and child protection Services of Pasaman Barat

Tabel
Table 4.2.17**Jumlah Pasangan Usia Subur Berdasarkan Kelompok Umur Menurut Kecamatan di Kabupaten Pasaman Barat, 2022**
Number of Eligible Couples by Age Group by Subdistrict in Pasaman Barat Regency, 2022

| Kecamatan Subdistrict | Jumlah PUS Eligible Couples | < 20 Tahun | 20-29 Tahun | 30-49 Tahun |
|--------------------------|--------------------------------|------------|---------------|---------------|
| (1) | (2) | (3) | (4) | (5) |
| 1. Sungai Beremas | 3 584 | 19 | 992 | 2 569 |
| 2. Ranah Batahan | 4 682 | 29 | 1 084 | 3 569 |
| 3. Koto Balingka | 4 507 | 33 | 1 180 | 3 293 |
| 4. Sungai Aur | 6 855 | 65 | 1 688 | 5 102 |
| 5. Lembah Melintang | 8 704 | 55 | 1 924 | 6 726 |
| 6. Gunung Tuleh | 4 527 | 24 | 1 024 | 3 479 |
| 7. Talamau | 3 931 | 26 | 959 | 2 946 |
| 8. Pasaman | 10 768 | 57 | 2 415 | 8 296 |
| 9. Luhak Nan Duo | 6 728 | 31 | 1 512 | 5 185 |
| 10. Sasak Ranah Pasisie | 2 818 | 16 | 740 | 2 062 |
| 11. Kinali | 13 948 | 78 | 3 089 | 10 780 |
| Pasaman Barat | 71 052 | 433 | 16 607 | 54 007 |

Catatan/ Note : Data Tahun 2022=2021, data tahun 2022 belum tersedia

Sumber/Source: Dinas Pengendalian Penduduk dan Keluarga Berencana, Pemberdayaan Perempuan dan Perlindungan Anak Kabupaten Pasaman Barat / Regional Office of Population Control and Family Planning women's empowerment and child protection Services of Pasaman Barat

4.3 AGAMA DAN SOSIAL LAINNYA RELIGION AND OTHER SOCIAL AFFAIRS

Tabel 4.3.1 Persentase Penduduk Menurut Kecamatan dan Agama yang Dianut di Kabupaten Pasaman Barat, 2022
Percentage of Population by Subdistrict and Religion in Pasaman Barat Regency, 2022

| Kecamatan <i>Subdistrict</i> | Islam <i>Moslems</i> | Protestan <i>Protestant</i> | Katolik <i>Catholic</i> | Hindu | Budha <i>Buddha</i> |
|---------------------------------|-------------------------|--------------------------------|----------------------------|----------|------------------------|
| (1) | (2) | (3) | (4) | (5) | (6) |
| 1. Sungai Beremas | 5,5757 | 0,0023 | 0,0023 | - | - |
| 2. Ranah Batahan | 6,1205 | - | - | - | - |
| 3. Koto Balingka | 7,5553 | 0,0023 | 0,0179 | - | - |
| 4. Sungai Aur | 7,9036 | 0,0295 | 0,0284 | - | 0,0145 |
| 5. Lembah Melintang | 11,6637 | 0,0018 | 0,0070 | - | - |
| 6. Gunung Tuleh | 5,6652 | 0,0018 | - | - | - |
| 7. Talamau | 6,9359 | 0,0023 | - | - | - |
| 8. Pasaman | 15,7106 | - | - | - | - |
| 9. Luhak Nan Duo | 11,2121 | 0,2031 | 0,2913 | - | - |
| 10. Sasak Ranah Pasisie | 3,8719 | 0,0364 | - | - | - |
| 11. Kinali | 17,3449 | 0,1465 | 0,2697 | - | - |
| Pasaman Barat | 98,9493 | 0,4234 | 0,6128 | - | 0,0145 |

Sumber/Source: Kementerian Agama Kabupaten Pasaman Barat/Ministry of Religious Affairs of Pasaman Barat Regency

Tabel
Table 4.3.2**Jumlah Tempat Peribadatan Menurut Kecamatan di
Kabupaten Pasaman Barat, 2022**
*Number of Places of Worship by Subdistrict and Religion in
Pasaman Barat Regency, 2022*

| Kecamatan Subdistrict | Masjid Mosque | Mushola Pray Room | Gereja Protestan Protestant Church | Gereja Katholik Catholic Church | Pura Temple | Vihara |
|--------------------------|------------------|-------------------------|---|--|----------------|----------|
| (1) | (2) | (3) | (4) | (5) | (6) | (7) |
| 1. Sungai Beremas | 20 | 25 | - | - | - | - |
| 2. Ranah Batahan | 41 | 13 | - | - | - | - |
| 3. Koto Balingka | 40 | 31 | - | - | - | - |
| 4. Sungai Aur | 41 | 55 | - | - | - | - |
| 5. Lembah Melintang | 56 | 54 | - | - | - | - |
| 6. Gunung Tuleh | 26 | 94 | - | - | - | - |
| 7. Talamau | 43 | 115 | - | - | - | - |
| 8. Pasaman | 75 | 118 | - | - | - | - |
| 9. Luhak Nan Duo | 40 | 27 | - | 1 | - | - |
| 10. Sasak Ranah Pasisie | 20 | 77 | - | - | - | - |
| 11. Kinali | 99 | 126 | - | 1 | - | - |
| Pasaman Barat | 501 | 735 | - | 2 | - | - |

Sumber/Source: Kementerian Agama Kabupaten Pasaman Barat/Ministry of Religious Affairs of Pasaman Barat Regency

Tabel
Table 4.3.3**Banyaknya Nikah, Talak, Rujuk, Cerai per Kecamatan di Kabupaten Pasaman Barat, 2022**
Number of Marriages, Divorces, Separations and Reconciliations by Sub District in Pasaman Barat Regency, 2022

| Kecamatan Subdistrict | Nikah Marriges | Cerai Talak Divorce | Cerai Gugat Divorce |
|--------------------------|-------------------|------------------------|------------------------|
| (1) | (2) | (3) | (4) |
| 1. Sungai Beremas | 223 | 6 | 12 |
| 2. Ranah Batahan | 218 | 8 | 10 |
| 3. Koto Balingka | 232 | 8 | 24 |
| 4. Sungai Aur | 300 | 15 | 35 |
| 5. Lembah Melintang | 484 | 26 | 62 |
| 6. Gunung Tuleh | 217 | 9 | 24 |
| 7. Talamau | 224 | 8 | 40 |
| 8. Pasaman | 577 | 35 | 104 |
| 9. Luhak Nan Duo | 341 | 30 | 70 |
| 10. Sasak Ranah Pasisie | 116 | 6 | 24 |
| 11. Kinali | 575 | 40 | 81 |
| Pasaman Barat | 3 507 | 191 | 486 |

Sumber/Source: Kementerian Agama Kabupaten Pasaman Barat/Ministry of Religious Affairs of Pasaman Barat Regency
Pengadilan Agama Kabupaten Pasaman Barat / Religious courts of Pasaman Barat Regency

Tabel 4.3.4 Banyaknya Perceraian Menurut Sebabnya dan Kecamatan di Kabupaten Pasaman Barat, 2022
Table 4.3.4 Number of Divorces by Cause and Sub District in Pasaman Barat Regency, 2022

| Kecamatan Subdistrict | Perselisihan Dispute | Ekonomi Economy | Meninggalkan Salah Satu Pihak Leaving One Part | Kekerasan Dalam Rumah Tangga Domestic violence | Dihukum Penjara Sentenced to prison |
|--------------------------|-------------------------|--------------------|--|--|--|
| (1) | (2) | (3) | (4) | (5) | (7) |
| 1. Sungai Beremas | 18 | - | - | - | 1 |
| 2. Ranah Batahan | 14 | - | 1 | - | - |
| 3. Koto Balingka | 22 | - | 3 | - | - |
| 4. Sungai Aur | 61 | - | 6 | 1 | - |
| 5. Lembah Melintang | 73 | - | 3 | 1 | - |
| 6. Gunung Tuleh | 26 | - | 3 | - | - |
| 7. Talamau | 41 | - | 3 | - | - |
| 8. Pasaman | 117 | - | 7 | - | - |
| 9. Luhak Nan Duo | 82 | - | 8 | - | - |
| 10. Sasak Ranah Pasisie | 25 | - | 2 | - | - |
| 11. Kinali | 101 | - | 5 | - | - |
| Pasaman Barat | 562 | - | 41 | 1 | - |

Sumber/Source: Pengadilan Agama Kabupaten Pasaman Barat / Religious courts of Pasaman Barat Regency

Tabel
Table 4.3.5**Jumlah Perkara yang Diterima dan Diputuskan oleh
Pengadilan Agama di Kabupaten Pasaman Barat,
2022**
*Number of Cases Received and Decided by the Religious
Courts in Pasaman Barat Regency, 2022*

| Kecamatan Subdistrict | Sisa Tahun 2021 Rest in 2021 | Diterima Received | Diputuskan Decided | Sisa dan Lain-lain Times and Other |
|---|---|------------------------------|-------------------------------|---|
| (1) | (2) | (3) | (4) | (5) |
| 1. Cerai Talak | 8 | 197 | 188 | 17 |
| 2. Cerai Gugat | 27 | 461 | 480 | 8 |
| 3. Harta Bersama | 1 | 5 | 5 | 1 |
| 4. Perwalian | 0 | 17 | 17 | - |
| 5. Isbat Nikah | 6 | 135 | 141 | - |
| 6. Wali Adhal | - | 3 | 3 | - |
| 7. Kewarisan | 1 | 6 | 6 | 1 |
| 8. Dispensasi Kawin | 2 | 79 | 80 | 1 |
| 9. Penetapan Ahli waris | 1 | 12 | 13 | - |
| 10. Hibah | - | 1 | 1 | - |
| 11. Kelalaian Atas Kewajiban Suami / Nafkah Istri | - | - | - | - |
| 12. Eksekusi Hak Tanggungan | - | 7 | 7 | - |
| 13. Pengasuhan Anak | - | - | - | - |
| 14. Izin Poligami | - | - | - | - |
| 15. Pembatalan Perkawinan | - | 1 | 1 | - |
| 16. Pengangkatan Anak | - | - | - | - |
| 17. Lain-lain | 2 | 25 | 27 | - |
| Pasaman Barat | 48 | 948 | 968 | 28 |

Sumber/Source: Pengadilan Agama Kabupaten Pasaman Barat / Religious courts of Pasaman Barat Regency

Tabel 4.3.6 Banyaknya Jemaah Haji Menurut Jenis Kelamin Menurut Kecamatan di Kabupaten Pasaman Barat, 2022
Number of Moslem Pilgrims by Sex and Subdistrict in Pasaman Barat Regency, 2022

| Kecamatan Subdistrict | Laki-laki Male | Perempuan Female | Jumlah Total |
|--------------------------|-------------------|---------------------|-----------------|
| (1) | (2) | (3) | (4) |
| 1. Sungai Beremas | 18 | 19 | 37 |
| 2. Ranah Batahan | 13 | 17 | 30 |
| 3. Koto Balingka | 5 | 6 | 11 |
| 4. Sungai Aur | 29 | 35 | 64 |
| 5. Lembah Melintang | 20 | 26 | 46 |
| 6. Gunung Tuleh | 7 | 14 | 21 |
| 7. Talamau | 8 | 9 | 17 |
| 8. Pasaman | 54 | 81 | 135 |
| 9. Luhak Nan Duo | 26 | 37 | 63 |
| 10. Sasak Ranah Pasisie | 1 | 4 | 5 |
| 11. Kinali | 38 | 48 | 86 |
| Pasaman Barat | 219 | 296 | 515 |

Sumber/Source: Kementerian Agama Kabupaten Pasaman Barat/Ministry of Religious Affairs of Pasaman Barat Regency

Tabel
Table 4.3.7

Banyaknya Jemaah Haji Menurut Lapangan Pekerjaan Menurut Kecamatan di Kabupaten Pasaman Barat, 2022
Number of Moslem Pilgrims by Industrial Origin and Subdistrict in Pasaman Barat Regency, 2022

| Kecamatan Subdistrict | Petani Farmer | Perdagangan Trader | Pegawai / Pensiunan Employee/ Pension | TNI Pur Army | Lainnya Others | Jumlah Total |
|--------------------------|------------------|-----------------------|--|-----------------|-------------------|-----------------|
| (1) | (2) | (3) | (4) | (5) | (6) | (7) |
| 1. Sungai Beremas | 3 | 4 | 10 | - | 4 | 21 |
| 2. Ranah Batahan | 2 | 2 | 1 | - | - | 5 |
| 3. Koto Balingka | 7 | 7 | 11 | - | 7 | 32 |
| 4. Sungai Aur | 15 | 8 | 10 | 5 | 7 | 45 |
| 5. Lembah Melintang | 25 | 15 | 8 | 3 | 3 | 54 |
| 6. Gunung Tuleh | 5 | 2 | 2 | - | 1 | 10 |
| 7. Talamau | 3 | 0 | 0 | - | - | 3 |
| 8. Pasaman | 51 | 25 | 14 | 5 | 18 | 113 |
| 9. Luhak Nan Duo | 18 | 12 | 8 | 3 | 11 | 52 |
| 10. Sasak Ranah Pasisie | 2 | - | - | - | 1 | 3 |
| 11. Kinali | 87 | 9 | 4 | - | 1 | 101 |
| Pasaman Barat | 218 | 84 | 68 | 16 | 53 | 439 |

Sumber/Source: Kementerian Agama Kabupaten Pasaman Barat/Ministry of Religious Affairs of Pasaman Barat Regency

Tabel
Table 4.3.8**Banyaknya Jemaah Haji Menurut Tingkat Pendidikan Menurut Kecamatan di Kabupaten Pasaman Barat, 2022**
Number of Moslem Pilgrims by Education Level and Subdistrict in Pasaman Barat Regency, 2022

| Kecamatan Subdistrict | SD Ke Bawah Primary Scholl and below | SLTP Junior High School | SLTA High School | DIII / Akademi Academy | Universitas University | Jumlah Total |
|--------------------------|--|----------------------------------|------------------------|------------------------------|---------------------------|-----------------|
| (1) | (2) | (3) | (4) | (5) | (6) | (7) |
| 1. Sungai Beremas | 3 | 5 | 2 | 11 | 21 | 37 |
| 2. Ranah Batahan | - | 2 | - | 3 | 5 | 30 |
| 3. Koto Balingka | 4 | 10 | 3 | 15 | 32 | 11 |
| 4. Sungai Aur | 3 | 11 | 6 | 25 | 45 | 64 |
| 5. Lembah Melintang | 13 | 21 | 9 | 11 | 54 | 46 |
| 6. Gunung Tuleh | - | 3 | - | 7 | 10 | 21 |
| 7. Talamau | - | 1 | 1 | 1 | 3 | 17 |
| 8. Pasaman | 32 | 52 | 10 | 19 | 113 | 135 |
| 9. Luhak Nan Duo | 5 | 19 | 7 | 21 | 52 | 63 |
| 10. Sasak Ranah Pasisie | - | 2 | - | 1 | 3 | 5 |
| 11. Kinali | 29 | 52 | 9 | 11 | 101 | 86 |
| Pasaman Barat | 89 | 178 | 47 | 125 | 439 | 515 |

Sumber/Source: Kementerian Agama Kabupaten Pasaman Barat/Ministry of Religious Affairs of Pasaman Barat Regency

Tabel
Table 4.3.9

Banyaknya Ternak Qurban, Peserta dan Penerima Qurban Menurut Kecamatan di Kabupaten Pasaman Barat, 2022
Number of Cattle Slaughtered, Receptor and Sacrifice Islamic Festival by Subdistrict in Pasaman Barat Regency, 2022

| Kecamatan Subdistrict | Peserta Qurban Qurban Participants | Penerima Receptor | Kambing Goat | Sapi Cow | Kerbau Buffalo | Jumlah Total |
|--------------------------|---|----------------------|-----------------|--------------|-------------------|----------------|
| (1) | (2) | (3) | (4) | (5) | (6) | (7) |
| 1. Sungai Beremas | 190 | 3 420 | 7 | 101 | 26 | 3 744 |
| 2. Ranah Batahan | 1 694 | 7 810 | 26 | 238 | 7 | 9 775 |
| 3. Koto Balingka | 1 710 | 7 920 | 11 | 260 | 4 | 9 905 |
| 4. Sungai Aur | 995 | 8 608 | 6 | 243 | 23 | 9 875 |
| 5. Lembah Melintang | 1 485 | 30 560 | 3 | 416 | 2 | 32 466 |
| 6. Gunung Tuleh | 889 | 5 917 | 2 | 176 | - | 6 984 |
| 7. Talamau | 875 | 6 938 | 18 | 210 | 1 | 8 042 |
| 8. Pasaman | 2 113 | 43 895 | 26 | 388 | - | 46 422 |
| 9. Luhak Nan Duo | 1 687 | 7 428 | - | 39 | 345 | 9 499 |
| 10. Sasak Ranah Pasisie | 125 | 3 507 | 7 | 56 | 10 | 3 705 |
| 11. Kinali | 2 234 | 52 325 | 67 | 455 | - | 55 081 |
| Pasaman Barat | 13 997 | 178 328 | 173 | 2 582 | 418 | 195 498 |

Sumber/Source: Kementerian Agama Kabupaten Pasaman Barat/Ministry of Religious Affairs of Pasaman Barat Regency

Tabel 4.3.10 Perkembangan Nilai Zakat yang dikelola oleh Masyarakat/ YDSI per Kecamatan di Kabupaten Pasaman Barat, 2022
Trend Value of Islamic Tithe ("Zakat") by Subdistrict in Pasaman Barat Regency, 2022

| Kecamatan Subdistrict | Beras Rice (Kg) | Uang Money (Rp) |
|--------------------------|-----------------------|-----------------------|
| (1) | (2) | (3) |
| 1. Sungai Beremas | 463 | 700 |
| 2. Ranah Batahan | 10 243 | 265 015 000 |
| 3. Koto Balingka | 15 673 | 283 020 000 |
| 4. Sungai Aur | 95 133 | 287 160 000 |
| 5. Lembah Melintang | 67 627 | 606 015 000 |
| 6. Gunung Tuleh | 15 392 | 98 210 000 |
| 7. Talamau | 16 021 | 110 250 000 |
| 8. Pasaman | 18 700 | 337 342 000 |
| 9. Luhak Nan Duo | 12 350 | 39 250 000 |
| 10. Sasak Ranah Pasisie | 11 333 | 133 040 000 |
| 11. Kinali | 13 696 | 1 840 131 000 |
| Pasaman Barat | 276 631 | 4 000 133 000 |

Sumber/Source: Kementerian Agama Kabupaten Pasaman Barat/Ministry of Religious Affairs of Pasaman Barat Regency

Tabel
Table 4.3.11**Jumlah Ulama, Mubaligh dan Khatib Menurut Kecamatan di Kabupaten Pasaman Barat, 2022**
Number of Ulama, Mubaligh and Khatib by Sub District in Pasaman Barat Regency, 2022

| Kecamatan Subdistrict | Ulama Ulama | Mubaligh Mubaligh | Khatib Khatib | Jumlah Total |
|----------------------------------|------------------------|------------------------------|--------------------------|-------------------------|
| (1) | (2) | (3) | (4) | (5) |
| 1. Sungai Beremas | 10 | 45 | 20 | 75 |
| 2. Ranah Batahan | 25 | 83 | 59 | 167 |
| 3. Koto Balingka | - | 8 | 40 | 48 |
| 4. Sungai Aur | 3 | 55 | 50 | 108 |
| 5. Lembah Melintang | 30 | 56 | 37 | 123 |
| 6. Gunung Tuleh | 20 | 35 | 27 | 82 |
| 7. Talamau | 3 | 25 | 32 | 60 |
| 8. Pasaman | 18 | 40 | 65 | 123 |
| 9. Luhak Nan Duo | 25 | 37 | 36 | 98 |
| 10. Sasak Ranah Pasisie | 4 | 5 | 22 | 31 |
| 11. Kinali | 5 | 20 | 90 | 115 |
| Pasaman Barat | 116 | 383 | 629 | 1128 |

Sumber/Source: Kementerian Agama Kabupaten Pasaman Barat/Ministry of Religious Affairs of Pasaman Barat Regency

Tabel 4.3.12 Jumlah Lokasi dan Luas Tanah Wakaf Menurut Kecamatan di Kabupaten Pasaman Barat, 2022
Total Location and Area of Waqf Land by Subdistrict in Pasaman Barat Regency, 2022

| Kecamatan Subdistrict | Lokasi Location | Luas Area |
|--------------------------|--------------------|------------------|
| (1) | (2) | (3) |
| 1. Sungai Beremas | 9 | 12 |
| 2. Ranah Batahan | 107 | 44 300 |
| 3. Koto Balingka | 115 | 144 100 |
| 4. Sungai Aur | 6 | 9 472 |
| 5. Lembah Melintang | 29 | 85 464 |
| 6. Gunung Tuleh | 24 | 24 779 |
| 7. Talamau | 28 | 27 482 |
| 8. Pasaman | 45 | 115 396 |
| 9. Luhak Nan Duo | 28 | 983 346 |
| 10. Sasak Ranah Pasisie | 2 | 24 482 |
| 11. Kinali | 162 | 136 380 |
| Pasaman Barat | 555 | 1 607 665 |

Sumber/Source: Kementerian Agama Kabupaten Pasaman Barat/Ministry of Religious Affairs of Pasaman Barat Regency

Tabel
Table 4.3.13

Taman Pendidikan Al Qur'an (TPA) dan Taman Pendidikan Seni Al Qur'an (TPSA) Menurut Kecamatan di Kabupaten Pasaman Barat, 2022
Al Qur'an Education Park (TPA) and Al Qur'an Art Education Park (TPSA) by Subdistrict in Pasaman Barat Regency, 2022

| Kecamatan Subdistrict | TPA | TPSA |
|--------------------------|------------|----------|
| (1) | (2) | (3) |
| 1. Sungai Beremas | 28 | - |
| 2. Ranah Batahan | 64 | - |
| 3. Koto Balingka | 63 | - |
| 4. Sungai Aur | 15 | - |
| 5. Lembah Melintang | 83 | - |
| 6. Gunung Tuleh | 46 | - |
| 7. Talamau | 22 | - |
| 8. Pasaman | 44 | - |
| 9. Luhak Nan Duo | 33 | - |
| 10. Sasak Ranah Pasisie | 23 | - |
| 11. Kinali | 43 | - |
| Pasaman Barat | 464 | - |

Sumber/Source: Kementerian Agama Kabupaten Pasaman Barat/Ministry of Religious Affairs of Pasaman Barat Regency

Tabel 4.3.14 Jumlah Desa¹/Kelurahan yang Mengalami Bencana Alam² Menurut Kecamatan di Kabupaten Pasaman Barat, 2019–2021
Number of Villages¹ that Had Natural Disaster² by Subdistrict in Pasaman Barat Regency, 2019– 2021

| Kecamatan Subdistrict | Banjir/Flood | | |
|--------------------------|--------------|-----------|-----------|
| | 2019 | 2020 | 2021 |
| (1) | (2) | (3) | (4) |
| 1. Sungai Beremas | – | 1 | 1 |
| 2. Ranah Batahan | 2 | 2 | – |
| 3. Koto Balingka | 1 | 3 | 1 |
| 4. Sungai Aur | 1 | 3 | 2 |
| 5. Lembah Melintang | 2 | 4 | 6 |
| 6. Gunung Tuleh | 2 | 5 | 3 |
| 7. Talamau | 4 | 4 | 2 |
| 8. Pasaman | 4 | 5 | 2 |
| 9. Luhak Nan Duo | 1 | 5 | 1 |
| 10. Sasak Ranah Pasisie | 1 | 3 | 1 |
| 11. Kinali | – | 3 | 1 |
| Pasaman Barat | 18 | 38 | 20 |

Lanjutan Tabel/*Continued Table* 4.3.14

| Kecamatan Subdistrict | Gempa Bumi/ <i>Earthquake</i> | | |
|--------------------------|-------------------------------|-----------|-----------|
| | 2019 | 2020 | 2021 |
| (1) | (5) | (6) | (7) |
| 1. Sungai Beremas | – | 1 | – |
| 2. Ranah Batahan | – | 4 | – |
| 3. Koto Balingka | 2 | 1 | 1 |
| 4. Sungai Aur | – | – | – |
| 5. Lembah Melintang | – | – | – |
| 6. Gunung Tuleh | 4 | – | – |
| 7. Talamau | 3 | 1 | 1 |
| 8. Pasaman | 4 | 2 | 5 |
| 9. Luhak Nan Duo | 1 | – | 2 |
| 10. Sasak Ranah Pasisie | – | – | 1 |
| 11. Kinali | – | 2 | – |
| Pasaman Barat | 14 | 11 | 10 |

Lanjutan Tabel/Continued Table 4.3.14

| Kecamatan Subdistrict | Tanah Longsor/Landslide | | |
|--------------------------|-------------------------|-----------|----------|
| | 2019 | 2020 | 2021 |
| (1) | (8) | (9) | (10) |
| 1. Sungai Beremas | – | – | – |
| 2. Ranah Batahan | – | 1 | – |
| 3. Koto Balingka | 1 | 2 | – |
| 4. Sungai Aur | – | – | – |
| 5. Lembah Melintang | 1 | – | – |
| 6. Gunung Tuleh | 2 | 3 | 4 |
| 7. Talamau | 3 | 4 | 2 |
| 8. Pasaman | – | – | – |
| 9. Luhak Nan Duo | – | 1 | – |
| 10. Sasak Ranah Pasisie | – | – | – |
| 11. Kinali | – | 1 | – |
| Pasaman Barat | 7 | 12 | 6 |

Catatan/Note: ¹ Desa pada tabel ini termasuk Unit Permukiman Transmigrasi (UPT) yang masih dibina oleh kementerian terkait dan nagari di Provinsi Sumatera Barat/Villages in this table are included in Transmigration Settlement Unit which is still fostered by the relevant ministries and the nagari in the Province of Sumatera Barat

² Terjadi dalam tiga tahun terakhir sampai dengan saat pencacahan/Occured during the last three years by the time of enumeration

Sumber/Source: BPS, Pendataan Potensi Desa (Podes)/BPS-Statistics Indonesia, Village Potential Data Collecting

Tabel
Table 4.3.15

Banyaknya Bencana Alam Menurut Jenis Kejadian dan Kecamatan di Kabupaten Pasaman Barat, 2022
Number of Natural Disasters by Incident and Sub District in Pasaman Barat Regency, 2022

| Kecamatan Subdistrict | Banjir Flood | Kebakaran Fire | Topan Hurricane | Tanah Longsor Land Slide | Lainnya Others | Jumlah Total |
|--------------------------|-----------------|-------------------|--------------------|--------------------------------|-------------------|-----------------|
| (1) | (2) | (3) | (4) | (5) | (6) | (7) |
| 1. Sungai Beremas | - | - | - | - | - | - |
| 2. Ranah Batahan | - | - | 1 | - | - | 1 |
| 3. Koto Balingka | 1 | - | - | - | - | 1 |
| 4. Sungai Aur | 4 | - | - | 1 | - | 5 |
| 5. Lembah Melintang | 1 | - | 2 | - | - | 3 |
| 6. Gunung Tuleh | 1 | - | 1 | 3 | - | 5 |
| 7. Talamau | 4 | - | - | 7 | - | 11 |
| 8. Pasaman | 2 | - | 3 | 1 | - | 6 |
| 9. Luhak Nan Duo | - | - | - | - | - | - |
| 10. Sasak Ranah Pasisie | 1 | - | - | - | - | 1 |
| 11. Kinali | 1 | - | - | 1 | - | 2 |
| Pasaman Barat | 17 | 3 | 11 | 18 | 6 | 42 |

Sumber/Source: Badan Penanggulangan Bencana Daerah Kabupaten Pasaman Barat / Regional Disaster Management Agency of Pasaman Barat Regency

Tabel
Table 4.3.16

Banyaknya Kejadian/Bencana dan Taksiran Kerugian Akibat Bencana Menurut Jenis Bencana di Kabupaten Pasaman Barat, 2022
Number of Events / Disasters and Estimated Losses Due to Disasters by Type of Disaster in Pasaman Barat Regency, 2022

| Jenis Bencana <i>Type of Disaster</i> | Banyak Kejadian/Bencana <i>Many Events / Disasters</i> | Taksiran Kerugian <i>Estimated Losses</i> |
|--|--|---|
| (1) | (2) | (3) |
| 1. Banjir / <i>Flood</i> | 12 | - |
| 2. Kebakaran / <i>Fire</i> | - | - |
| 3. Tanah Longsor / <i>Land Slide</i> | 15 | Rp162.000.000 |
| 4. Petir / <i>Lightning</i> | - | - |
| 5. Gempa Bumi / <i>Earthquake</i> | 1 | - |
| 6. Abrasi Sungai/Pantai / <i>River / Coastal Abrasion</i> | - | - |
| 7. Angin Putting Beliong / <i>Wind Putting Pickaxe</i> | 8 | Rp355.000.000 |
| 8. Orang Hanyut/Tenggelam/Hilang / <i>People Drifting / Drowning / Missing</i> | 3 | - |
| 9. Jembatan Terbal/Runtuh / <i>Crumbled / Crumbled Bridge</i> | 1 | - |
| 10. Pasang Naik / <i>High tide</i> | - | - |
| Pasaman Barat | 42 | Rp517.000.000 |

Sumber/Source: Badan Penanggulangan Bencana Daerah Kabupaten Pasaman Barat / *Regional Disaster Management Agency of Pasaman Barat Regency*

Tabel
Table 4.3.17

Banyaknya Karang Taruna, Organisasi Sosial dan Pekerja Sosial Masyarakat Menurut Kecamatan di Kabupaten Pasaman Barat, 2022
Number of Youth and Social Organization, and Social Worker by Subdistrict in Pasaman Barat Regency, 2022

| Kecamatan Subdistrict | Karang Taruna Touth Organization | Organisasi Sosial Social Organization | Pekerja Sosial Masyarakat Social Worker |
|--------------------------|-------------------------------------|--|---|
| (1) | (2) | (3) | (4) |
| 1. Sungai Beremas | - | - | 2 |
| 2. Ranah Batahan | - | 2 | 4 |
| 3. Koto Balingka | - | 3 | 2 |
| 4. Sungai Aur | - | 2 | 2 |
| 5. Lembah Melintang | - | 1 | 2 |
| 6. Gunung Tuleh | - | 2 | 4 |
| 7. Talamau | 1 | 2 | 2 |
| 8. Pasaman | 2 | 1 | 3 |
| 9. Luhak Nan Duo | 2 | - | 4 |
| 10. Sasak Ranah Pasisie | - | - | 2 |
| 11. Kinali | - | - | 4 |
| Pasaman Barat | 5 | 13 | 31 |

Sumber/Source: Dinas Sosial Kabupaten Pasaman Barat / Social Services of Pasaman Barat Regency

Tabel 4.3.18 Banyaknya Panti, Kapasitas, Penghuni Panti Menurut Kecamatan di Kabupaten Pasaman Barat, 2022
Number of Foster Home, Capacity, Occupants by Sub District in Pasaman Barat Regency, 2022

| Kecamatan Subdistrict | Banyaknya Number of Foster Home | Kapasitas Capacity | Banyaknya Penghuni Occupants |
|--------------------------|---------------------------------------|-----------------------|------------------------------------|
| (1) | (2) | (3) | (4) |
| 1. Sungai Beremas | - | - | - |
| 2. Ranah Batahan | 2 | 138 | 134 |
| 3. Koto Balingka | 3 | 245 | 149 |
| 4. Sungai Aur | 2 | 250 | 205 |
| 5. Lembah Melintang | 1 | - | 3 |
| 6. Gunung Tuleh | 2 | 70 | 47 |
| 7. Talamau | 2 | 170 | 116 |
| 8. Pasaman | 1 | 40 | 16 |
| 9. Luhak Nan Duo | - | - | - |
| 10. Sasak Ranah Pasisie | - | - | - |
| 11. Kinali | - | - | - |
| Pasaman Barat | 13 | 913 | 670 |

Sumber/Source: Dinas Sosial Kabupaten Pasaman Barat / Social Services of Pasaman Barat Regency

Tabel
Table 4.3.19

**Banyaknya Keluarga Menurut Kecamatan dan Klasifikasi
Keluarga di Kabupaten Pasaman Barat, 2021**
*Number of Family by Sub District and Classification of
Family in Pasaman Barat Regency, 2021*

| Kecamatan Subdistrict | Pra Sejahtera Pra Welfare | Keluarga Sejahtera/Welfare | | | Jumlah Total |
|--------------------------|------------------------------|----------------------------|---------------|----------|-----------------|
| | | I | II | III | |
| (1) | (2) | (3) | (4) | (5) | (6) |
| 1. Sungai Beremas | 2 944 | 1 413 | 726 | - | 5 083 |
| 2. Ranah Batahan | 3 705 | 1 427 | 787 | - | 5 919 |
| 3. Koto Balingka | 3 879 | 1 849 | 709 | - | 6 437 |
| 4. Sungai Aur | 2 799 | 1 510 | 628 | - | 4 937 |
| 5. Lembah Melintang | 4 632 | 2 233 | 947 | - | 7 812 |
| 6. Gunung Tuleh | 3 570 | 1 502 | 895 | - | 5 967 |
| 7. Talamau | 5 288 | 2 114 | 1 313 | - | 8 715 |
| 8. Pasaman | 4 337 | 2 403 | 1 367 | - | 8 107 |
| 9. Luhak Nan Duo | 2 666 | 1 273 | 655 | - | 4 594 |
| 10. Sasak Ranah Pasisie | 2 284 | 963 | 636 | - | 3 883 |
| 11. Kinali | 6 370 | 3 149 | 1 640 | - | 11 159 |
| Pasaman Barat | 42 474 | 19 836 | 10 303 | - | 72 613 |

Sumber/Source: Dinas Sosial Kabupaten Pasaman Barat / Social Services of Pasaman Barat Regency

Tabel 4.3.20 Banyaknya Organisasi Sosial yang Terdaftar Menurut Kecamatan di Kabupaten Pasaman Barat, 2022
Table *Number of Registered Social Organizations by Sub District in Pasaman Barat Regency, 2022*

| Kecamatan Subdistrict | Organisasi Berbadan Hukum Legal Entity Organization | Organisasi Tidak Berbadan Hukum Non Legal Entity Organization | Jumlah Total |
|--------------------------|--|--|-----------------|
| (1) | (2) | (3) | (4) |
| 1. Sungai Beremas | - | - | - |
| 2. Ranah Batahan | 2 | - | 2 |
| 3. Koto Balingka | 3 | - | 3 |
| 4. Sungai Aur | 2 | - | 2 |
| 5. Lembah Melintang | 1 | - | 1 |
| 6. Gunung Tuleh | 2 | - | 2 |
| 7. Talamau | 2 | - | 2 |
| 8. Pasaman | 1 | - | 1 |
| 9. Luhak Nan Duo | - | - | - |
| 10. Sasak Ranah Pasisie | - | - | - |
| 11. Kinali | - | - | - |
| Pasaman Barat | 13 | - | 13 |

Sumber/Source: Dinas Sosial Kabupaten Pasaman Barat / Social Services of Pasaman Barat Regency

Tabel
Table 4.3.21

**Banyaknya Penduduk, Penyandang Cacat, dan Jumlah
Penyandang Cacat yang Disantuni Menurut Kecamatan di
Kabupaten Pasaman Barat, 2022**
*Number of Population, Persons with Disabilities, and
Number of Persons with Disabilities Supported by Sub
District in Pasaman Barat Regency, 2022*

| Kecamatan Subdistrict | Jumlah Penyandang Cacat Number of People with Disabilities | Jumlah Penyandang Cacat Yang Disantuni Number of Persons with Disabilities Assisted |
|----------------------------------|---|--|
| (1) | (2) | (3) |
| 1. Sungai Beremas | 7 | - |
| 2. Ranah Batahan | 18 | 2 |
| 3. Koto Balingka | 40 | - |
| 4. Sungai Aur | 2 | 32 |
| 5. Lembah Melintang | 15 | - |
| 6. Gunung Tuleh | 164 | - |
| 7. Talamau | 64 | - |
| 8. Pasaman | 135 | - |
| 9. Luhak Nan Duo | 59 | 26 |
| 10. Sasak Ranah Pasisie | 57 | - |
| 11. Kinali | 58 | - |
| Pasaman Barat | 619 | 60 |

Sumber/Source: Dinas Sosial Kabupaten Pasaman Barat / Social Services of Pasaman Barat Regency

Tabel 4.3.22 Banyaknya Organisasi Masyarakat yang Terdaftar Menurut Kecamatan di Kabupaten Pasaman Barat, 2021
Table *Number of Registered Community Organizations by Sub District in Pasaman Barat Regency, 2021*

| Kecamatan Subdistrict | Jumlah Total |
|--------------------------|-----------------|
| (1) | (2) |
| 1. Sungai Beremas | 1 |
| 2. Ranah Batahan | 1 |
| 3. Koto Balingka | - |
| 4. Sungai Aur | - |
| 5. Lembah Melintang | 1 |
| 6. Gunung Tuleh | - |
| 7. Talamau | - |
| 8. Pasaman | 3 |
| 9. Luhak Nan Duo | 3 |
| 10. Sasak Ranah Pasisie | - |
| 11. Kinali | 2 |
| Pasaman Barat | 11 |

Sumber/Source: Badan Kesatuan Bangsa dan Politik Kabupaten Pasaman Barat / *Service of National dan Politic Unity of Pasaman Barat Regency*

Tabel
Table 4.3.23**Jumlah Izin Keramaian dan Izin Penelitian Menurut
Periode Bulan di Kabupaten Pasaman Barat, 2021**
**Number of Crowd Permits and Research Permits by Month
Period in Pasaman Barat Regency, 2021**

| Bulan Month | Izin Keramaian Crowd Permit | Izin Penelitian Research Permit | Jumlah Total |
|----------------------|--------------------------------|------------------------------------|-----------------|
| (1) | (2) | (3) | (4) |
| 1. Januari | - | 60 | 60 |
| 2. Februari | - | 79 | 79 |
| 3. Maret | - | 79 | 79 |
| 4. April | - | 23 | 23 |
| 5. Mei | - | 15 | 15 |
| 6. Juni | - | 58 | 58 |
| 7. Juli | - | 66 | 66 |
| 8. Agustus | - | 62 | 62 |
| 9. September | - | 39 | 39 |
| 10. Oktober | - | 35 | 35 |
| 11. November | - | 23 | 23 |
| 12. Desember | - | 50 | 50 |
| Pasaman Barat | - | 589 | 589 |

Sumber/Source: Badan Kesatuan Bangsa dan Politik Kabupaten Pasaman Barat./Service of National dan Politic Unity of Pasaman Barat Regency

Tabel
Table 4.3.24**Banyaknya Akte Kelahiran yang Dikeluarkan Menurut Kecamatan di Kabupaten Pasaman Barat, 2021**
The Number of Birth Certificates Issued by Sub District in Pasaman Barat Regency, 2021

| Kecamatan Subdistrict | Laki-laki Male | Perempuan Female | Jumlah Total |
|--------------------------|-------------------|---------------------|-----------------|
| (1) | (2) | (3) | (4) |
| 1. Sungai Beremas | 6 665 | 6 383 | 13 048 |
| 2. Ranah Batahan | 12 566 | 12 556 | 25 122 |
| 3. Koto Balingka | 18 250 | 18 241 | 36 491 |
| 4. Sungai Aur | 7 027 | 6 742 | 13 769 |
| 5. Lembah Melintang | 16 242 | 15 922 | 32 164 |
| 6. Gunung Tuleh | 6 074 | 5 907 | 11 981 |
| 7. Talantau | 6 536 | 6 529 | 13 065 |
| 8. Pasaman | 7 556 | 7 534 | 15 090 |
| 9. Luhak Nan Duo | 8 583 | 8 587 | 17 170 |
| 10. Sasak Ranah Pasisie | 11 272 | 11 169 | 22 441 |
| 11. Kinali | 3 300 | 3 289 | 6 589 |
| Pasaman Barat | 104 071 | 102 859 | 206 930 |

Sumber/Source: Dinas Kependudukan dan Catatan Sipil Kabupaten Pasaman Barat / Service of Population and Civil Endorsement of Pasaman Barat Regency

Tabel
Table 4.3.25**Jumlah Kartu Tanda Penduduk (KTP) Elektronik yang Diterbitkan Menurut Kecamatan di Kabupaten Pasaman Barat, 2021**
Number of Electronic Identity Cards (KTP) Issued by Sub District in Pasaman Barat Regency, 2021

| Kecamatan Subdistrict | Jumlah KTP Number KTP |
|--------------------------|--------------------------|
| (1) | (2) |
| 1. Sungai Beremas | 16 494 |
| 2. Ranah Batahan | 31 389 |
| 3. Koto Balingka | 49 431 |
| 4. Sungai Aur | 20 104 |
| 5. Lembah Melintang | 45 312 |
| 6. Gunung Tuleh | 16 145 |
| 7. Talamau | 17 683 |
| 8. Pasaman | 18 765 |
| 9. Luhak Nan Duo | 21 904 |
| 10. Sasak Ranah Pasisie | 29 869 |
| 11. Kinali | 10 045 |
| Pasaman Barat | 277 141 |

Sumber/Source: Dinas Kependudukan dan Catatan Sipil Kabupaten Pasaman Barat / Service of Population and Civil Endorsement of Pasaman Barat Regency

Tabel 4.3.26 Banyaknya Penerbitan Kartu Keluarga Menurut Kecamatan di Kabupaten Pasaman Barat, 2021
Table *Number of Family Card Issuance by Sub District in Pasaman Barat Regency, 2021*

| Kecamatan Subdistrict | Jumlah Kartu Keluarga Number of Family Card |
|--------------------------|--|
| (1) | (2) |
| 1. Sungai Beremas | 7 056 |
| 2. Ranah Batahan | 12 912 |
| 3. Koto Balingka | 21 495 |
| 4. Sungai Aur | 8 846 |
| 5. Lembah Melintang | 19 644 |
| 6. Gunung Tuleh | 6 941 |
| 7. Talantau | 7 773 |
| 8. Pasaman | 8 206 |
| 9. Luhak Nan Duo | 9 462 |
| 10. Sasak Ranah Pasisie | 12 872 |
| 11. Kinali | 4 320 |
| Pasaman Barat | 119 527 |

Sumber/Source: Dinas Kependudukan dan Catatan Sipil Kabupaten Pasaman Barat / Service of Population and Civil Endorsement of Pasaman Barat Regency

Tabel 4.3.27
Table

Banyaknya Perpustakaan yang ada Menurut Kecamatan di Kabupaten Pasaman Barat, 2022
The number of existing libraries by Sub District in Pasaman Barat Regency, 2022

| Kecamatan Subdistrict | Jumlah Total |
|--------------------------|-----------------|
| (1) | (2) |
| 1. Sungai Beremas | 19 |
| 2. Ranah Batahan | 27 |
| 3. Koto Balingka | 21 |
| 4. Sungai Aur | 22 |
| 5. Lembah Melintang | 30 |
| 6. Gunung Tuleh | 20 |
| 7. Talamau | 28 |
| 8. Pasaman | 46 |
| 9. Luhak Nan Duo | 19 |
| 10. Sasak Ranah Pasisie | 7 |
| 11. Kinali | 43 |
| Pasaman Barat | 284 |

Sumber/Source: Dinas Perpustakaan dan Arsip Kabupaten Pasaman Barat / Service of Library and Archives of Pasaman Barat Regency

Tabel 4.3.28 Banyaknya Pengunjung Perpustakaan Berdasarkan Status di Kabupaten Pasaman Barat, 2022
Table *Number of Library Visitors Based on Status in Pasaman Barat Regency, 2022*

| Status <i>Status</i> | Laki-laki <i>Male</i> | Perempuan <i>Female</i> | Jumlah <i>Total</i> |
|-------------------------|--------------------------|----------------------------|------------------------|
| (1) | (2) | (3) | (4) |
| 1. Pelajar | 6 644 | 7 431 | 14 075 |
| 2. Mahasiswa | 3 010 | 3 105 | 6 115 |
| 3. Pegawai | 1 487 | 1 888 | 3 375 |
| 4. Organisasi | 804 | 1 317 | 2 121 |
| 5. Umum | 2 461 | 2 738 | 5 199 |
| Pasaman Barat | 14 406 | 16 479 | 30 885 |

Sumber/Source: Dinas Perpustakaan dan Arsip Kabupaten Pasaman Barat / *Service of Library and Archives of Pasaman Barat Regency*

Tabel 4.3.29
Table

Banyaknya Kecelakaan Lalu Lintas di Kabupaten Pasaman Barat, 2022
Number of Traffic Accidents in Pasaman Barat Regency, 2022

| Bulan Month | Jumlah Kecelakaan Number of Accidents | Meninggal Dunia Die | Luka Berat Serious Injury | Luka Ringan Minor injuries | Kerugian material Loss of material |
|----------------------|--|---------------------------|---------------------------------|-------------------------------------|---------------------------------------|
| (1) | (2) | (3) | (4) | (5) | (6) |
| 1. Januari | 24 | 2 | 3 | 26 | Rp 46 750 000 |
| 2. Februari | 34 | 7 | 7 | 41 | Rp 122 200 000 |
| 3. Maret | 42 | 3 | 8 | 45 | Rp 57 300 000 |
| 4. April | 40 | 7 | 2 | 41 | Rp 95 500 000 |
| 5. Mei | 44 | 7 | 18 | 68 | Rp 193 550 000 |
| 6. Juni | 30 | 5 | 14 | 32 | Rp 136 200 000 |
| 7. Juli | 25 | 2 | 8 | 31 | Rp 64 000 000 |
| 8. Agustus | 32 | 3 | 8 | 29 | Rp 25 950 000 |
| 9. September | 25 | 4 | 11 | 18 | Rp 34 800 000 |
| 10. Oktober | 35 | 5 | 11 | 35 | Rp 50 100 000 |
| 11. November | 39 | 10 | 11 | 35 | Rp 89 200 000 |
| 12. Desember | 23 | 1 | 4 | 41 | Rp 97 100 000 |
| Pasaman Barat | 393 | 56 | 105 | 442 | Rp 1 012 650 000 |

Sumber/Source: Polres Kabupaten Pasaman Barat / Police of Pasaman Barat Regency

Tabel 4.3.30 Jumlah Tindak Pidana yang dilaporkan Menurut Bulan Kasus di Kabupaten Pasaman Barat, 2022
Table *Number of Crimes Reported by Month of Cases in Pasaman Barat Regency, 2022*

| Bulan Month | Kelalaian Menyebabkan Orang Lain Luka / mati Negligence causes other people to injure / die | Perjudian Gambling | Pelanggaran Lalu Lintas Traffic violations | Senjata Tajam / Api Sharp Weapons / Firearms |
|----------------------|--|-----------------------|--|---|
| (1) | (2) | (3) | (4) | (5) |
| 1. Januari | - | - | 33 | - |
| 2. Februari | - | - | 163 | - |
| 3. Maret | - | 1 | 45 | - |
| 4. April | - | - | 120 | - |
| 5. Mei | - | 4 | 188 | - |
| 6. Juni | - | 1 | 192 | - |
| 7. Juli | - | - | 192 | - |
| 8. Agustus | - | 17 | 422 | - |
| 9. September | - | - | 322 | - |
| 10. Oktober | - | - | 109 | - |
| 11. November | - | 1 | - | - |
| 12. Desember | - | - | - | - |
| Pasaman Barat | - | 24 | 1 786 | - |

Sumber/Source: Polres Kabupaten Pasaman Barat / Police of Pasaman Barat Regency

Tabel 4.3.31
Table

**Jumlah Peristiwa Kantibmas Dan Pelanggaran di
Kabupaten Pasaman Barat, 2022**
*Number of Kantibmas Events and Violations of Cases in
Pasaman Barat Regency, 2022*

| Kejadian Event | Lapor Report | Selesai Done | Tunggakan Arrears |
|----------------------------------|-----------------|-----------------|----------------------|
| (1) | (2) | (3) | (4) |
| 1. Pembunuhan | - | - | - |
| 2. Curas | 4 | 1 | 3 |
| 3. Curat | 87 | 79 | 9 |
| 4. Pencurian Biasa | 115 | 151 | 20 |
| 5. Penganiayaan Berat | 32 | 22 | 10 |
| 6. Penganiayaan | 108 | 98 | 10 |
| 7. Kebakaran | 4 | 1 | 3 |
| 8. Pengrusakan | 16 | 11 | 5 |
| 9. Penghinaan Ringan | - | - | - |
| 10. Penipuan | 23 | 13 | 10 |
| 11. Curanmor | 57 | 51 | 6 |
| 12. Setubuh - Pembuatan Cabul | 23 | 12 | 11 |
| 13. Perjudian | 24 | 24 | - |
| 14. Penggelapan | 47 | 37 | 10 |
| 15. Pengancaman | 8 | 5 | 3 |
| 16. Perbuatan Tidak menyenangkan | 6 | 5 | 1 |
| 17. Pemerkosaan | - | - | - |
| 18. Narkotika | 53 | 43 | - |
| 19. Pemalsuan | - | - | - |
| 20. Lain-lain | 47 | 27 | 20 |
| Pasaman Barat | 654 | 580 | 121 |

Sumber/Source: Polres Kabupaten Pasaman Barat / Police of Pasaman Barat Regency

5

PERTANIAN, KEHUTANAN, PETERNAKAN, DAN PERIKANAN

AGRICULTURE, FORESTRY, LIVESTOCK, AND FISHERY



52.233 kuintal

Cabai keriting menjadi tanaman semusim dengan produksi terbesar di Kabupaten Pasaman Barat di tahun 2022

Curly chili become a seasonal vegetables dan fruits with the largest production in Pasaman Barat Regency at 2022



PRODUKSI TANAMAN SAYURAN DAN BUAH-BUAHAN SEMUSIM MENURUT JENIS TANAMAN (KUINTAL) DI KABUPATEN PASAMAN BARAT, 2022

Production of Seasonal Vegetables and Fruits by Kind of Plant (quintal) in Pasaman Barat Regency, 2022

PENJELASAN TEKNIS

1. Lahan sawah adalah lahan pertanian yang berpetak-petak dan dibatasi oleh pematang (galangan), saluran untuk menahan/menyalurkan air, yang biasanya ditanami padi sawah tanpa memandang darimana diperoleh atau status lahan tersebut.
2. Tegall/Kebun adalah lahan pertanian bukan sawah (lahan Kering) yang ditanami tanaman semusim atau tahunan dan terpisah dengan halaman sekitar rumah serta penggunaannya tidak berpindah-pindah.
3. Ladang/Huma adalah lahan pertanian bukan sawah (lahan kering) yang biasanya ditanami tanaman semusim dan penggunaannya hanya semusim atau dua musim, kemudian akan ditinggalkan bila sudah tidak subur lagi (berpindah-pindah).
4. Pengumpulan data statistic pertanian (SP) diselenggarakan oleh badan pusat statistic bekerja sama dengan direktorat jendela tanaman pangan , kementerian pertanian.
5. Data pokok tanaman pangan yang dikumpulkan luas panen dan produktivitas (hasil per hektar). Produksi tanaman pangan merupakan hasil perkalian antara luas panen dengan produktivitas.
6. Tanaman sayuran semusim adalah

TECHNICAL NOTES

1. *Wetland is agricultural land that separated by small dykes to resist water, where the main crop is usually wetland paddy without considering where it is got from the status of the land.*
2. *Dry field/Garden is an dryland (unirrigated land) which is planted with seasonal or annual crops and separately from the yard around the house without shifting.*
3. *Unirrigated agricultural field/shifting cultivation land is dryland (unirrigated land) that usually is cultivated for seasonal crops and utilized only for one or two seasons, then it will be left when it is not fertile (shifting).*
4. *Agricultural survey is carried out by the BPS- statistics Indonesia in cooperation with the directorate general of food corps, the ministry of agriculture.*
5. *Agricultural survey is carried out by The main food crops data collected consists of area harvested and productivity (yield per hectare). Food crops production is generated by area harvested multiplied by productivity.*
6. *Seasonal vegetables plants are*

tanaman sumber vitamin garam mineral dan lain -lain yang dikonsumsi dari bagian tanaman yang berupa daun, bunga, buah dan umbinya, yang berumur kurang dari satu tahun.

7. Tanaman sayuran tahunan adalah tanaman sumber vitamin, garam mineral dan lain-lain yang dikonsumsi dari bagian tanaman yang berupa daun dan atau buah yang berumur lebih dari satu tahun.
8. Tanaman buah-buahan semusim adalah tanaman sumber vitamin , garam mineral dan lain-lain yang dikonsumsi dari bagian tanaman yang berupa buah, berumur kurang dari satu tahun, tidak berbentuk pohon / rumpun tetapi menjalar dan berbatang lunak.
9. Tanaman buah-buahan tahunan adalah sumber vitamin , garam mineral dan lain-lain yang dikonsumsi dari bagian tanaman yang berupa buah dan merupakan tanaman tahunan.
10. Luas panen adalah luas tanaman sayuran, buah-buahan, biofarmaka dan tanaman hias yang diambil hasilnya/ dipanen pada periode laporan.
11. Produksi adalah hasil menurut bentuk produk dari setiap tanaman sayuran, buah-buahan, biofarmaka, tanaman hias yang diambil berdasarkan luas yang dipanen pada bulan/triwulan laporan.

plants which are the sources of vitamin, mineral salt, etc, consumed from the part of the plant in the form of leaf, flower, fruit and root with the age of less than one year.

7. *Annual vegetable plants are plants which are the source of vitamin, contained from the part of the plant in the form of vegetable and more than one year of age.*
8. *Seasonal fruits plants are plants which are the sources of vitamin , mineral salt, etc, consumed from the part of the plant in the form fruit. These plants are creeps with the age of less than one year.*
9. *Annual fruit plants are plants which are the sources of vitamin, contained mineral salt, etc, consumed from the part of plant in the form of ruit and more than one year of age.*
10. *Harvested area is area which vegetable, fit , medicinal and ornamental plant of crop harvested during the period of report*
11. *Annual Production is the standard production quantity form of vegetable , fruit, medicinal and ornamental plnt based on harvested area reported monthly/ quarter.*

12. Data perkebunan besar dan data perkebunan rakyat diperoleh dari Dinas Perkebunan Kabupaten Pasaman Barat.
13. Penghitungan luas tanaman perkebunan besar adalah pada keadaan akhir tahun dan tidak termasuk yang luasnya kurang dari 5 hektar.
14. Bentuk produksi perkebunan adalah; karet kering (karet), daun kering (teh dan tembakau), biji kering (kopi dan coklat), kulit kering (kayu manis dan kina), serat kering (rami), bunga kering (cengkeh), refined sugar (tebu dari perkebunan besar), gula mangkok (tebu dari perkebunan rakyat), ekivalen kopra (kopra), biji dan bunga (pala) serta minyak daun (sereh)
15. Data statistik perikanan merupakan data sekunder yang bersumber dari Dinas Perikanan Kabupaten Pasaman Barat. Statistik perikanan dibedakan atas data Perikanan Tangkap dan Perikanan Budidaya. Perikanan Tangkap diklasifikasikan atas penangkapan ikan di laut dan penangkapan ikan di perairan umum. Perikanan Budidaya diklasifikasikan atas jenis budidaya yaitu budidaya laut, tambak, kolam, karamba, jaring apung, dan sawah.
16. Rumah Tangga Perikanan Tangkap adalah rumah tangga yang melakukan kegiatan penangkapan ikan/binatang
12. *Data on estates and smallholder plantation are collected by Smallholder Estate Extension Service of Pasaman Barat Regency.*
13. *Planted areas of estates refer to condition at the end of the year, and exclude areas less than 5 hectares.*
14. *Production of estates crops are follows: dry rubber (rubber); dry leaves (tea and tobacco); dry beans (coffee and cocoa); dry bark (cassia vera and cinchona); dry fibre (rosella); dry flowers/buds (cloves); refined sugar (sugar cane from estate); cup sugar (sugar cane from smallholders); copra (copra); seeds and buds (nutmeg); and leaf oil (citronella).*
15. *Fishery Statistics are secondary data obtained from the Fishery Extension Service of Pasaman Barat Regency. Fishery statistics are categorized into capture fisheries and aquaculture. Capture fisheries are further classified into marine capture fisheries and inland open water capture fisheries. Aquaculture are further classified into several types of culture: marine culture, brackish water pond, fresh water pond, cage, floating net, and fish breeding in paddy fields.*
16. *A capture fishery household is a household conducting activities in catching fishes/other aquatic animals/aquatic plants, for which*

air lainnya/tanaman air dengan tujuan sebagian/seluruh hasilnya untuk dijual.

17. Rumah Tangga Perikanan Budidaya adalah rumah tangga yang melakukan kegiatan budidaya ikan/ binatang air lainnya/tanaman air dengan tujuan sebagian/seluruh hasilnya untuk dijual.

the products are wholly or partly to be sold.

17. *An aquaculture fishery household is a household conducting activities in culturing fishes/other aquatic animals/aquatic plants, for which the products are wholly or partly to be sold. different types of parameters.*

<https://pasamanbaratkab.bps.go.id>

ULASAN

Bila dibandingkan dengan produksi tahun 2021, pada tahun 2022 terdapat beberapa komoditi sayuran yang mengalami peningkatan produksi di Kabupaten Pasaman Barat, yaitu bawang merah, bayam, cabai rawit, kacang panjang, kangkung, kentang, ketimun, kubis, labu siam, petsai/sawi, terung, dan tomat.

Luas tanam perkebunan paling luas di Kabupaten Pasaman Barat pada tahun 2022 adalah kelapa sawit (126.934 ha) dan karet (7.827 ha). Dimana produksinya untuk karet mencapai 2.023.211 ton, sedangkan karet mencapai 5.892 ton.

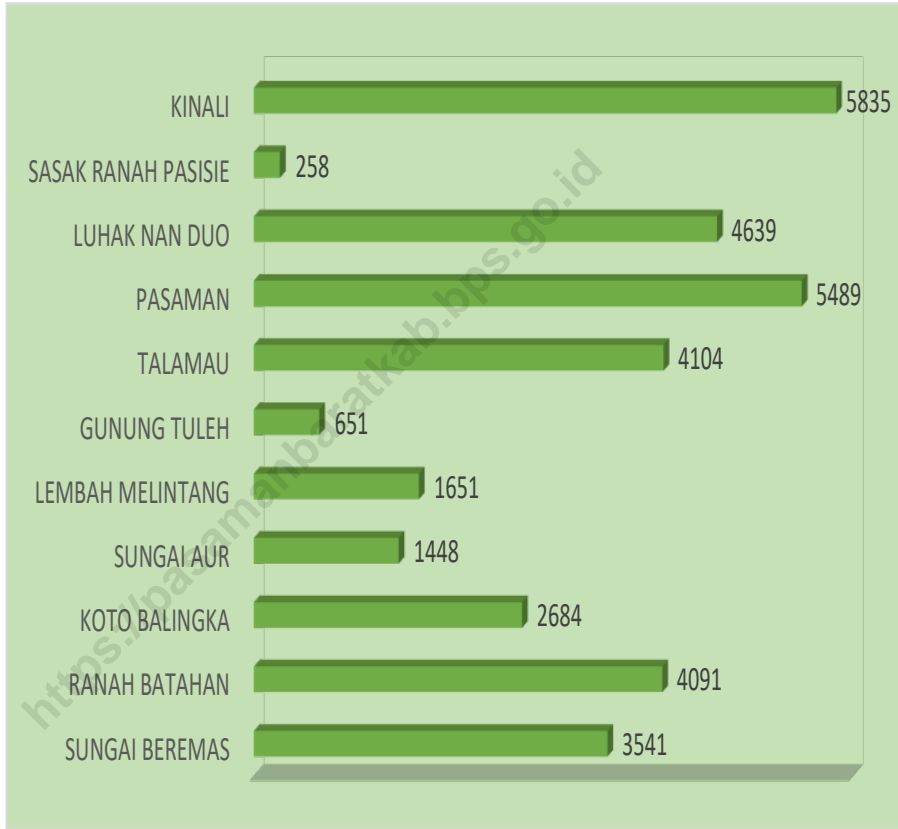
DESCRIPTION

When compared with production in 2021, in 2022 there are several vegetable commodities that have increased production in Pasaman Barat Regency, namely shallots, spinach, cayenne pepper, long beans, kale, potatoes, cucumbers, cabbage, chayote, Chinese cabbage, eggplant. , and tomatoes.

The largest plantation area planted in Pasaman Barat Regency in 2022 is Oil Palm (126.934 ha) and rubber (7.827 ha). Where the production for rubber reached 2,023,211 tons, while rubber reached 5,892 tons.

Gambar 5.1
Figures

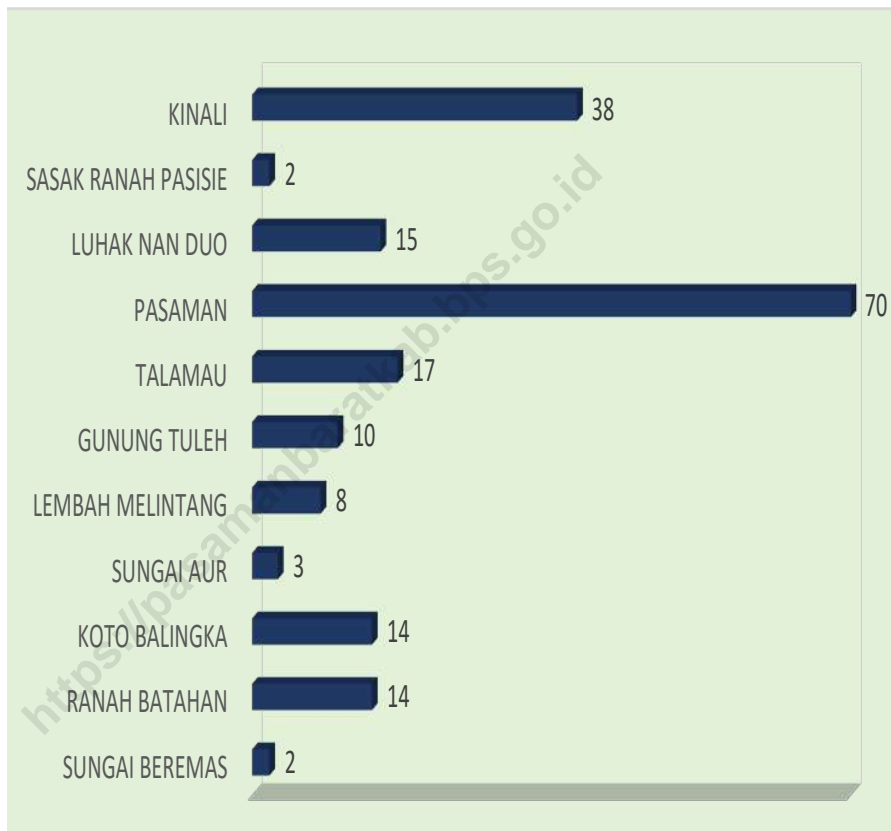
Luas Panen Jagung (Ha) Menurut Kecamatan di Kabupaten Pasaman Barat, 2022
Harvested Area of Maize by Subdistrict in Pasaman Barat Regency, 2022



Sumber/Source: Dinas Perkebunan Kabupaten Pasaman Barat/Smallholder Estate Extension Service of Pasaman Barat

Gambar 5.2
Figures

Banyaknya Penggilingan Padi Menurut Kecamatan di Kabupaten Pasaman Barat, 2022
Number of Rice Milling by Subdistrict in Pasaman Barat Regency, 2022



Sumber/Source : BPS, Statistik Pertanian Hortikultura SPH-SBS/BPS-Statistics Indonesia, Agricultural Statistic for Horticulture SPH-SBS

**5.1 TANAMAN PANGAN
FOOD CROPS**

Tabel 5.1.1 Luas Panen Jagung, Kedelai, Kacang Tanah, Kacang Hijau, Ubi Kayu, Ubi Jalar (Ha) Menurut Kecamatan di Kabupaten Pasaman Barat, 2022
Harvested Area of Maize, Soybean, Peanut, Mungbean, Cassava, and Sweet Potato (Ha) by Subdistrict in Pasaman Barat Regency, 2022

| Kecamatan Subdistrict | Jagung Maize | Kedelai Soybean | Kacang Tanah Peanut | Kacang Hijau Mungbean | Ubi Kayu Cassava | Ubi Jalar Sweet Potato |
|--------------------------|-----------------|--------------------|---------------------------|-----------------------------|---------------------|------------------------------|
| (1) | (2) | (3) | (4) | (5) | (6) | (7) |
| 1. Sungai Beremas | 3.541 | - | 19 | 10 | 11 | 18 |
| 2. Ranah Batahan | 4.091 | - | 19 | 3 | 8 | 18 |
| 3. Koto Balingka | 2.684 | - | 4 | 15 | 2 | 16 |
| 4. Sungai Aur | 1.448 | - | 61 | - | 11 | - |
| 5. Lembah Melintang | 1.651 | - | 36 | 37 | 15 | 15 |
| 6. Gunung Tuleh | 651 | - | 264 | 106 | 4 | 4 |
| 7. Talamau | 4.104 | - | 9 | - | 22 | 55 |
| 8. Pasaman | 5.489 | - | 31 | 27 | 29 | 19 |
| 9. Luhak Nan Duo | 4.639 | - | 11 | 5 | 7 | 10 |
| 10. Sasak Ranah Pasisie | 258 | - | 5 | 9 | 4 | 7 |
| 11. Kinali | 5.835 | - | 11 | 1 | 1 | 1 |
| Pasaman Barat | 34.391 | - | 470 | 213 | 114 | 163 |

Sumber/Source : Dinas Tanaman Pangan Hortikultura dan Peternakan Kabupaten Pasaman Barat/*Food Crops, Horticulture and Animal Husbandry Extension Service of Pasaman Barat*

Tabel
Table 5.1.2**Banyaknya Penggilingan Padi Menurut Kecamatan di Kabupaten Pasaman Barat, 2022**
Number of Rice Milling by Subdistrict in Pasaman Barat Regency, 2022

| Kecamatan Subdistrict | Penggilingan Besar Big Scale Rice Miling | Penggilingan Menengah Midle Scale Rice Miling | Penggilingan Kecil Small Scale Rice Miling | RMU Rice Milling Unit | Jumlah Total |
|--------------------------|---|--|---|--------------------------------|-----------------|
| (1) | (2) | (3) | (4) | (5) | (6) |
| 1. Sungai Beremas | - | 2 | - | - | 2 |
| 2. Ranah Batahan | 2 | - | 12 | - | 14 |
| 3. Koto Balingka | - | - | 14 | - | 14 |
| 4. Sungai Aur | 3 | - | - | - | 3 |
| 5. Lembah Melintang | 2 | 4 | 2 | - | 8 |
| 6. Gunung Tuleh | - | 10 | - | - | 10 |
| 7. Talamau | 1 | 11 | 5 | - | 17 |
| 8. Pasaman | 4 | 44 | 22 | - | 70 |
| 9. Luhak Nan Duo | 7 | 8 | - | - | 15 |
| 10. Sasak Ranah Pasisie | - | - | 2 | - | 2 |
| 11. Kinali | - | 38 | - | - | 38 |
| Pasaman Barat | 19 | 117 | 57 | - | 193 |

Sumber/Source : Dinas Tanaman Pangan Hortikultura dan Peternakan Kabupaten Pasaman Barat/*Food Crops, Horticulture and Animal Husbandry Extention Service of Pasaman Barat*

Tabel
Table 5.1.3

Banyaknya Pengolah Padi Menurut Kecamatan di Kabupaten Pasaman Barat, 2022
Number of Rice Processing by Subdistrict in Pasaman Barat Regency, 2022

| Kecamatan Subdistrict | Pedal Thresher | Power Thresher | Pembersih Gabah Grain Cleaner | Pemecah Kulit Gabah Grain Breaking Skin |
|----------------------------------|-----------------------|-----------------------|--|--|
| (1) | (2) | (3) | (4) | (5) |
| 1. Sungai Beremas | - | 13 | - | - |
| 2. Ranah Batahan | - | 250 | - | - |
| 3. Koto Balingka | - | 10 | - | - |
| 4. Sungai Aur | - | 15 | 4 | - |
| 5. Lembah Melintang | - | 47 | 10 | - |
| 6. Gunung Tuleh | - | 18 | 15 | - |
| 7. Talamau | - | 68 | 0 | - |
| 8. Pasaman | - | 34 | 21 | - |
| 9. Luhak Nan Duo | - | 60 | 37 | - |
| 10. Sasak Ranah Pasisie | - | 5 | - | - |
| 11. Kinali | - | 35 | - | - |
| Pasaman Barat | - | 555 | 87 | - |

Sumber/Source : Dinas Tanaman Pangan Hortikultura dan Peternakan Kabupaten Pasaman Barat/*Food Crops, Horticulture and Animal Husbandry Extention Service of Pasaman Barat*

Tabel
Table 5.1.4**Banyaknya Alat Pengelola Jagung dan singkong Menurut Kecamatan di Kabupaten Pasaman Barat, 2022**
Number of Corn and Cassava Processing by Subdistrict in Pasaman Barat Regency, 2022

| Kecamatan Subdistrict | Pemipil Jagung Corn Sheller | Penggilingan Jagung Corn Mill | Pemaru Singkong Cassava Grater | Perajang Chopper | Sabit Bergigi Toothed sickle |
|--------------------------|--------------------------------|-------------------------------------|--------------------------------------|---------------------|---------------------------------|
| (1) | (2) | (3) | (4) | (5) | (6) |
| 1. Sungai Beremas | 8 | - | - | - | 795 |
| 2. Ranah Batahan | 200 | - | - | - | 7200 |
| 3. Koto Balingka | 8 | - | - | - | 1390 |
| 4. Sungai Aur | 3 | - | - | - | 11258 |
| 5. Lembah Melintang | 18 | - | - | - | 983 |
| 6. Gunung Tuleh | 11 | - | - | - | 2638 |
| 7. Talamau | 6 | - | - | - | 10303 |
| 8. Pasaman | 93 | - | - | - | 2339 |
| 9. Luhak Nan Duo | 64 | - | - | - | 108 |
| 10. Sasak Ranah Pasisie | 0 | - | - | - | 770 |
| 11. Kinali | 49 | - | - | - | 421 |
| Pasaman Barat | 460 | - | - | - | 38.205 |

Sumber/Source : Dinas Tanaman Pangan Hortikultura dan Peternakan Kabupaten Pasaman Barat/*Food Crops, Horticulture and Animal Husbandry Extension Service of Pasaman Barat*

5.2 HORTIKULTURA
HORTICULTURE

Tabel 5.2.1 **Luas Panen Tanaman Sayuran Menurut Kecamatan dan Jenis Tanaman (ha) di Kabupaten Pasaman Barat, 2021 dan 2022**
Harvested Area of Vegetables by Subdistrict and Kind of Plant (ha) in Pasaman Barat Regency, 2021 and 2022

| Kecamatan Subdistrict | Cabe Keriting/Chili | | Cabai Rawit/Chili | |
|--------------------------|---------------------|------------|-------------------|------------|
| | 2021 | 2022 | 2021 | 2022 |
| (1) | (2) | (3) | (4) | (5) |
| 1. Sungai Beremas | 34 | 37 | 28 | 43 |
| 2. Ranah Batahan | 41 | 28 | 33 | 31 |
| 3. Koto Balingka | 37 | 37 | 50 | 36 |
| 4. Sungai Aur | 42 | 30 | 30 | 31 |
| 5. Lembah Melintang | 132 | 205 | 141 | 286 |
| 6. Gunung Tuleh | 112 | 88 | 102 | 100 |
| 7. Talamau | 65 | 61 | 23 | 30 |
| 8. Pasaman | 69 | 62 | 51 | 47 |
| 9. Luhak Nan Duo | 50 | 50 | 10 | 32 |
| 10. Sasak Ranah Pasisie | 14 | 30 | 6 | 14 |
| 11. Kinali | 69 | 71 | 28 | 38 |
| Pasaman Barat | 665 | 699 | 502 | 688 |

Lanjutan Tabel/*Continued Table 5.2.1*

| Kecamatan Subdistrict | Bayam/ <i>Spinach</i> | | Kacang Panjang/ <i>Yorlalong Bean</i> | |
|--------------------------|-----------------------|------------|---------------------------------------|------------|
| | 2021 | 2022 | 2021 | 2022 |
| (1) | (6) | (7) | (8) | (9) |
| 1. Sungai Beremas | 10 | 20 | 11 | 19 |
| 2. Ranah Batahan | 11 | 4 | 26 | 33 |
| 3. Koto Balingka | 20 | 13 | 22 | 29 |
| 4. Sungai Aur | 24 | 28 | 21 | 25 |
| 5. Lembah Melintang | 21 | 23 | 51 | 49 |
| 6. Gunung Tuleh | 22 | 25 | 44 | 35 |
| 7. Talamau | 3 | 19 | 18 | 23 |
| 8. Pasaman | - | 7 | 26 | 30 |
| 9. Luhak Nan Duo | 26 | 24 | 17 | 28 |
| 10. Sasak Ranah Pasisie | 10 | 12 | 6 | 9 |
| 11. Kinali | 22 | 23 | 30 | 27 |
| Pasaman Barat | 169 | 198 | 272 | 307 |

Lanjutan Tabel/*Continued Table 5.2.1*

| Kecamatan Subdistrict | Kangkung/ Water Spinach | | Ketimun/Cucumber | |
|--------------------------|-------------------------|------------|------------------|------------|
| | 2021 | 2022 | 2021 | 2022 |
| (1) | (6) | (7) | (8) | (9) |
| 1. Sungai Beremas | 10 | 10 | 11 | 16 |
| 2. Ranah Batahan | 5 | 9 | 24 | 22 |
| 3. Koto Balingka | 19 | 20 | 23 | 8 |
| 4. Sungai Aur | 19 | 28 | 11 | 25 |
| 5. Lembah Melintang | 15 | 21 | 13 | 18 |
| 6. Gunung Tuleh | 10 | 14 | 29 | 14 |
| 7. Talantau | 8 | 19 | 9 | 18 |
| 8. Pasaman | 1 | - | 25 | 27 |
| 9. Luhak Nan Duo | 24 | 22 | 19 | 21 |
| 10. Sasak Ranah Pasisie | 9 | 12 | 5 | 7 |
| 11. Kinali | 22 | 21 | 36 | 22 |
| Pasaman Barat | 142 | 176 | 205 | 198 |

Lanjutan Tabel/*Continued Table 5.2.1*

| Kecamatan Subdistrict | Petsai <i>Chinese Cabbage</i> | | Tomat/ <i>Tomato</i> | | Terung/ <i>Eggplant</i> | |
|--------------------------|----------------------------------|-----------|----------------------|-----------|-------------------------|------------|
| | 2021 | 2022 | 2021 | 2022 | 2021 | 2022 |
| (1) | (10) | (11) | (12) | (13) | (14) | (15) |
| 1. Sungai Beremas | - | - | - | - | 12 | 14 |
| 2. Ranah Batahan | - | - | - | - | 30 | 25 |
| 3. Koto Balingka | - | - | 1 | - | 37 | 22 |
| 4. Sungai Aur | - | - | - | - | 31 | 21 |
| 5. Lembah Melintang | - | - | - | - | 23 | 18 |
| 6. Gunung Tuleh | - | - | 10 | 10 | 28 | 25 |
| 7. Talamau | - | - | - | - | 14 | 5 |
| 8. Pasaman | - | - | - | - | 30 | 25 |
| 9. Luhak Nan Duo | 21 | 20 | - | 2 | 26 | 36 |
| 10. Sasak Ranah Pasisie | - | - | - | - | 7 | 6 |
| 11. Kinali | - | - | - | - | 45 | 27 |
| Pasaman Barat | 21 | 20 | 11 | 12 | 283 | 224 |

Sumber/*Source*: BPS, Statistik Pertanian Hortikultura SPH-SBS/*BPS-Statistics Indonesia, Agricultural Statistic for Horticulture SPH-SBS*

Tabel
Table 5.2.2

Produksi Tanaman Sayuran Menurut Kecamatan dan Jenis Tanaman (kuintal) di Kabupaten Pasaman Barat, 2021 dan 2022
Production of Vegetables by Subdistrict and Kind of Plant (quintal) in Pasaman Barat Regency, 2021 dan 2022

| Kecamatan Subdistrict | Cabe Keriting /Chili | | Cabai Rawit/Chili | |
|--------------------------|----------------------|---------------|-------------------|---------------|
| | 2021 | 2022 | 2021 | 2022 |
| (1) | (2) | (3) | (4) | (5) |
| 1. Sungai Beremas | 3 058 | 2 335 | 1 740 | 1 759 |
| 2. Ranah Batahan | 3 845 | 3 355 | 2 208 | 2 827 |
| 3. Koto Balingka | 3 140 | 2 585 | 2 663 | 1 588 |
| 4. Sungai Aur | 3 458 | 2 570 | 1 440 | 1 341 |
| 5. Lembah Melintang | 11 210 | 16 385 | 7 705 | 12 926 |
| 6. Gunung Tuleh | 8 785 | 6 605 | 5 367 | 4 470 |
| 7. Talantau | 5 565 | 4 225 | 1 264 | 1 238 |
| 8. Pasaman | 6 135 | 4 130 | 3 276 | 2 039 |
| 9. Luhak Nan Duo | 4 632 | 3 273 | 666 | 1 310 |
| 10. Sasak Ranah Pasisie | 1 055 | 2 095 | 261 | 559 |
| 11. Kinali | 6 010 | 4 675 | 2 034 | 1 754 |
| Pasaman Barat | 56 893 | 52 233 | 28 624 | 31 811 |

Lanjutan Tabel/*Continued Table 5.2.2*

| Kecamatan Subdistrict | Bayam/ <i>Spinach</i> | | Kacang Panjang/ <i>Yorlalong Bean</i> | |
|--------------------------|-----------------------|--------------|---------------------------------------|---------------|
| | 2021 | 2022 | 2021 | 2022 |
| (1) | (6) | (7) | (8) | (9) |
| 1. Sungai Beremas | 720 | 820 | 1 740 | 1 175 |
| 2. Ranah Batahan | 705 | 200 | 4 210 | 4 480 |
| 3. Koto Balingka | 1 198 | 560 | 3 806 | 1 840 |
| 4. Sungai Aur | 1 920 | 1 220 | 2 820 | 1 580 |
| 5. Lembah Melintang | 1 680 | 1 000 | 7 600 | 3 255 |
| 6. Gunung Tuleh | 1 570 | 1 120 | 6 630 | 2 380 |
| 7. Talamau | 240 | 810 | 2 790 | 1 200 |
| 8. Pasaman | - | 290 | 3 610 | 1 835 |
| 9. Luhak Nan Duo | 1 700 | 1 060 | 3 070 | 1 730 |
| 10. Sasak Ranah Pasisie | 800 | 530 | 890 | 475 |
| 11. Kinali | 1 760 | 1 410 | 4 130 | 1 780 |
| Pasaman Barat | 12 293 | 9 020 | 41 296 | 21 730 |

Lanjutan Tabel/Continued Table 5.2.2

| Kecamatan Subdistrict | Kangkung/ Water Spinach | | Ketimun/Cucumber | |
|--------------------------|-------------------------|---------------|------------------|---------------|
| | 2021 | 2022 | 2021 | 2022 |
| (1) | (6) | (7) | (8) | (9) |
| 1. Sungai Beremas | 700 | 630 | 2 512 | 1 455 |
| 2. Ranah Batahan | 350 | 675 | 6 110 | 2 545 |
| 3. Koto Balingka | 1 330 | 1 880 | 6 310 | 1 050 |
| 4. Sungai Aur | 1 330 | 2 150 | 2 010 | 2 210 |
| 5. Lembah Melintang | 1 050 | 1 935 | 2 890 | 1 865 |
| 6. Gunung Tuleh | 665 | 1 370 | 7 025 | 1 380 |
| 7. Talamau | 560 | 1 470 | 2 210 | 2 010 |
| 8. Pasaman | 70 | - | 6 610 | 2 965 |
| 9. Luhak Nan Duo | 1 645 | 1 535 | 4 125 | 2 190 |
| 10. Sasak Ranah Pasisie | 630 | 630 | 1 110 | 695 |
| 11. Kinali | 1 540 | 1 760 | 8 730 | 2 330 |
| Pasaman Barat | 9 870 | 14 035 | 49 642 | 20 695 |

Lanjutan Tabel/*Continued Table 5.2.2*

| Kecamatan Subdistrict | Petsai <i>Chinese Cabbage</i> | | Tomat/Tomato | | Terung/ <i>Eggplant</i> | |
|--------------------------|----------------------------------|------------|--------------|------------|-------------------------|---------------|
| | 2021 | 2022 | 2021 | 2022 | 2021 | 2022 |
| (1) | (10) | (11) | (12) | (13) | (14) | (15) |
| 1. Sungai Beremas | - | - | - | - | 3 950 | 840 |
| 2. Ranah Batahan | - | - | - | - | 8 690 | 1 840 |
| 3. Koto Balingka | - | - | 120 | - | 17 940 | 1 265 |
| 4. Sungai Aur | - | - | - | - | 8 110 | 1 245 |
| 5. Lembah Melintang | - | - | - | - | 7 540 | 970 |
| 6. Gunung Tuleh | - | - | 2 070 | 795 | 8 460 | 1 270 |
| 7. Talamau | - | - | - | - | 4 960 | 212 |
| 8. Pasaman | - | - | - | - | 10 010 | 1 273 |
| 9. Luhak Nan Duo | 1 760 | 960 | - | 160 | 7 810 | 2 038 |
| 10. Sasak Ranah Pasisie | - | - | - | - | 2 410 | 300 |
| 11. Kinali | - | - | - | - | 12 850 | 1 805 |
| Pasaman Barat | 1 760 | 960 | 2 190 | 955 | 92 730 | 13 058 |

Sumber/Source: BPS, Statistik Pertanian Hortikultura SPH-SBS/BPS-Statistics Indonesia, *Agricultural Statistic for Horticulture SPH-SBS*

Tabel
Table 5.2.3

Luas Panen Tanaman Sayuran dan Buah-buahan Semusim Menurut Jenis Tanaman (ha) di Kabupaten Pasaman Barat, 2020–2022
Harvested Area of Seasonal Vegetables and Fruits by Kind of Plant (ha) in Pasaman Barat Regency, 2020–2022

| Jenis Tanaman Kind of Plants | 2020 | 2021 | 2022 |
|---|------|------|------|
| (1) | (2) | (3) | (4) |
| Bawang Daun/ <i>Scallion</i> | 22 | 12 | 22 |
| Bawang Merah/ <i>Shallots</i> | 1 | 8 | 2 |
| Bayam/ <i>Spinach</i> | 159 | 169 | 198 |
| Buncis/ <i>string bean</i> | 13 | 25 | 61 |
| Cabai Rawit/ <i>Chili/Cayenne Pepper</i> | 443 | 502 | 688 |
| Kacang Panjang/ <i>Long Beans</i> | 260 | 272 | 307 |
| Kangkung/ <i>Water Spinach</i> | 172 | 142 | 176 |
| Ketimun/ <i>Cucumber</i> | 237 | 205 | 198 |
| Labu Siam/ <i>Chayote</i> | 2 | 5 | 4 |
| Melon/ <i>Melon</i> | 88 | 68 | 56 |
| Petsai/Sawi/ <i>Chinese Cabbage/mustard green</i> | 17 | 21 | 20 |
| Semangka/ <i>Watermelon</i> | 173 | 101 | 116 |
| Terung/ <i>Eggplant</i> | 306 | 283 | 224 |
| Tomat/ <i>Tomato</i> | 15 | 11 | 12 |
| "Cabai Keriting / <i>Chili/Curly chili</i> | - | 665 | 699 |

Sumber/Source: BPS, Statistik Pertanian Hortikultura SPH-SBS/BPS-Statistics Indonesia, Agricultural Statistic for Horticulture SPH-SBS

Tabel
Table 5.2.4**Produksi Tanaman Sayuran dan Buah-buahan Semusim Menurut Jenis Tanaman (kuintal) di Kabupaten Pasaman Barat, 2018–2023**
Production of Seasonal Vegetables and Fruits by Kind of Plant (quintal) in Pasaman Barat Regency, 2018–2023

| Jenis Tanaman Kind of Plants | 2020 | 2021 | 2022 |
|---|--------|--------|--------|
| (1) | (2) | (3) | (4) |
| Bawang Daun/ <i>Scallion</i> | 739 | 830 | 920 |
| Bawang Merah/ <i>Shallots</i> | 50 | 610 | 100 |
| Bayam/ <i>Spinach</i> | 7 299 | 12 293 | 9 020 |
| Buncis/ <i>string bean</i> | 1 420 | 2 720 | 2 810 |
| Cabai Rawit/ <i>Chili/Cayenne Pepper</i> | 72 775 | 28 624 | 31 811 |
| Kacang Panjang/ <i>Long Beans</i> | 22 620 | 41 296 | 21 730 |
| Kangkung/ <i>Water Spinach</i> | 9 977 | 9 870 | 14 035 |
| Ketimun/ <i>Cucumber</i> | 35 450 | 49 642 | 20 695 |
| Labu Siam/ <i>Chayote</i> | 520 | 1 100 | 112 |
| Melon/ <i>Melon</i> | 14 580 | 8 825 | 3 480 |
| Petsai/Sawi/ <i>Chinese Cabbage/mustard green</i> | 990 | 1 760 | 960 |
| Semangka/ <i>Watermelon</i> | 24 443 | 13 410 | 7 100 |
| Terung/ <i>Eggplant</i> | 67 700 | 92 730 | 13 058 |
| Tomat/ <i>Tomato</i> | 2 540 | 2 190 | 955 |
| "Cabai Keriting / <i>Chili/Curly chili</i> | - | 56 893 | 52 233 |

Sumber/Source: BPS, Statistik Pertanian Hortikultura SPH-SBS/BPS-Statistics Indonesia, Agricultural Statistic for Horticulture SPH-SBS

Tabel
Table 5.2.5

Luas Panen Tanaman Biofarmaka Menurut Kecamatan dan Jenis Tanaman (m2) di Kabupaten Pasaman Barat, 2021 dan 2022
Harvested Area of Medicinal Plants by Subdistrict and Kind of Plant (m2) in Pasaman Barat Regency, 2021 and 2022

| Kecamatan Subdistrict | Jahe/Ginger | | Laos/Lengkuas/Galanga | |
|--------------------------|----------------|----------------|-----------------------|---------------|
| | 2021 | 2022 | 2021 | 2022 |
| (1) | (2) | (3) | (4) | (5) |
| 1. Sungai Beremas | 570 | 101 | 1 090 | 145 |
| 2. Ranah Batahan | 430 | 228 | 583 | 325 |
| 3. Koto Balingka | 76 981 | 33 384 | 111 788 | 71 600 |
| 4. Sungai Aur | 1 347 | 4 152 | 772 | 4 685 |
| 5. Lembah Melintang | 4 500 | 2 150 | 27 600 | 1 200 |
| 6. Gunung Tuleh | 9 200 | 13 300 | 5 100 | 14 500 |
| 7. Talamau | 180 010 | 170 000 | 7 801 | 3 200 |
| 8. Pasaman | 1 350 | 1 678 | 863 | 917 |
| 9. Luhak Nan Duo | 18 500 | 10 750 | 31 800 | 2 150 |
| 10. Sasak Ranah Pasisie | 222 | 9 | 104 | 8 |
| 11. Kinali | 2 515 | 1 645 | 215 | 430 |
| Pasaman Barat | 295 625 | 237 397 | 187 716 | 99 160 |

Lanjutan Tabel/*Continued Table 5.2.5*

| Kecamatan Subdistrict | Kencur/ <i>East Indian Galangal</i> | | Kunyit/ <i>Turmeric</i> | |
|--------------------------|-------------------------------------|---------------|-------------------------|---------------|
| | 2021 | 2022 | 2021 | 2022 |
| (1) | (6) | (7) | (8) | (9) |
| 1. Sungai Beremas | 10 | 16 | 340 | 172 |
| 2. Ranah Batahan | 700 | 217 | 405 | 96 |
| 3. Koto Balingka | 217 392 | 61 625 | 67 477 | 37 832 |
| 4. Sungai Aur | 995 | 4 607 | 1 166 | 4 224 |
| 5. Lembah Melintang | 5 875 | 3 150 | 6 050 | 3 300 |
| 6. Gunung Tuleh | 8 000 | 16 550 | 5 700 | 11 200 |
| 7. Talamau | 1 | - | 1 500 | - |
| 8. Pasaman | 750 | 1 248 | 850 | 1 223 |
| 9. Luhak Nan Duo | 16 250 | 4 150 | 7 500 | 6 250 |
| 10. Sasak Ranah Pasisie | 150 | - | 110 | - |
| 11. Kinali | 130 | 403 | 200 | 650 |
| Pasaman Barat | 250 253 | 91 966 | 91 298 | 64 947 |

Sumber/*Source*: BPS, Statistik Pertanian Hortikultura SPH-TBF/*BPS-Statistics Indonesia, Agricultural Statistic for Horticulture SPH-TBF*

Tabel
Table 5.2.6

Produksi Tanaman Biofarmaka Menurut Kecamatan dan Jenis Tanaman (kg) di Kabupaten Pasaman Barat, 2021 and 2022

Production of Medicinal Plants by Subdistrict and Kind of Plant (kg) in Pasaman Barat Regency, 2021 and 2022

| Kecamatan Subdistrict | Jahe/Ginger | | Laos/Lengkuas/Galanga | |
|--------------------------|------------------|------------------|-----------------------|----------------|
| | 2021 | 2022 | 2021 | 2022 |
| (1) | (2) | (3) | (4) | (5) |
| 1. Sungai Beremas | 2 540 | 377 | 5 143 | 940 |
| 2. Ranah Batahan | 1 910 | 911 | 2 916 | 1 282 |
| 3. Koto Balingka | 321 778 | 147 393 | 617 790 | 400 450 |
| 4. Sungai Aur | 5 143 | 18 157 | 5 598 | 38 041 |
| 5. Lembah Melintang | 19 675 | 7 675 | 92 350 | 9 910 |
| 6. Gunung Tuleh | 30 750 | 44 700 | 29 600 | 72 650 |
| 7. Talamau | 835 025 | 840 000 | 37 204 | 9 600 |
| 8. Pasaman | 7 100 | 6 908 | 4 668 | 5 371 |
| 9. Luhak Nan Duo | 65 250 | 37 125 | 141 645 | 16 225 |
| 10. Sasak Ranah Pasisie | 700 | 40 | 636 | 166 |
| 11. Kinali | 10 813 | 5 115 | 1 027 | 2 608 |
| Pasaman Barat | 1 300 684 | 1 108 401 | 938 577 | 557 243 |

Lanjutan Tabel/*Continued Table* 5.2.6

| Kecamatan Subdistrict | Kencur/ <i>East Indian Galangal</i> | | Kunyit/ <i>Turmeric</i> | |
|--------------------------|-------------------------------------|----------------|-------------------------|----------------|
| | 2021 | 2022 | 2021 | 2022 |
| (1) | (6) | (7) | (8) | (9) |
| 1. Sungai Beremas | 30 | 73 | 2 165 | 1 036 |
| 2. Ranah Batahan | 4 013 | 1 069 | 2 023 | 444 |
| 3. Koto Balingka | 1 008 064 | 319 025 | 363 429 | 240 596 |
| 4. Sungai Aur | 3 815 | 13 414 | 5 291 | 25 252 |
| 5. Lembah Melintang | 27 375 | 15 551 | 37 625 | 15 900 |
| 6. Gunung Tuleh | 33 875 | 72 400 | 18 175 | 53 100 |
| 7. Talamau | 8 | - | 4 750 | - |
| 8. Pasaman | 3 850 | 5 128 | 3 745 | 6 809 |
| 9. Luhak Nan Duo | 79 750 | 16 750 | 30 500 | 34 875 |
| 10. Sasak Ranah Pasisie | 675 | - | 575 | - |
| 11. Kinali | 564 | 1 647 | 708 | 3 100 |
| Pasaman Barat | 1 162 019 | 445 057 | 468 986 | 381 112 |

Sumber/*Source*: BPS, Statistik Pertanian Hortikultura SPH-TBF/*BPS-Statistics Indonesia, Agricultural Statistic for Horticulture SPH-TBF*

Tabel 5.2.7 **Luas Panen Tanaman Biofarmaka Menurut Jenis Tanaman (m²) di Kabupaten Pasaman Barat, 2020–2022**
Harvested Area of Medicinal Plants by Kind of Plant (m²), 2020–2022

| Jenis Tanaman Kind of Plants | 2020 | 2021 | 2022 |
|--|---------|---------|---------|
| (1) | (2) | (3) | (4) |
| Jahe/ <i>Ginger</i> | 189 400 | 295 625 | 237 397 |
| Kapulaga/ <i>Java Cardamom</i> | 4 600 | 123 373 | 87 693 |
| Kencur/ <i>East Indian Galangal</i> | 395 534 | 250 253 | 91 966 |
| Kunyit/ <i>Turmeric</i> | 157 234 | 91 298 | 64 947 |
| Laos/Lengkuas/ <i>Galanga</i> | 305 822 | 187 716 | 99 160 |
| Lempuyang/ <i>Zingiber Aromaticum</i> | - | 111 | 252 |
| Mahkota Dewa/ <i>Phaleria Macrocarpa</i> | 10 | 110 | 188 |
| Mengkudu/Pace/ <i>Indian Mulberry</i> | 1 | 1 | 196 |
| Sambiloto/ <i>King of Bitter</i> | - | 86 | 270 |
| Temuireng/ <i>Black Turmeric</i> | - | 37 | 126 |
| Temukunci/ <i>Chinese Keys</i> | - | 16 | 71 |
| Temulawak/ <i>Java Turmeric</i> | - | 667 | 902 |
| Jeruk Nipis/ <i>Lime</i> | - | 14 820 | 18 599 |
| Serai/ <i>Lemongrass</i> | - | 5 950 | 12 958 |

Sumber/Source: BPS, Statistik Pertanian Hortikultura SPH-TBF/BPS-Statistics Indonesia, Agricultural Statistic for Horticulture SPH-TBF

Tabel
Table 5.2.8**Produksi Tanaman Biofarmaka Menurut Jenis Tanaman (kg) di Kabupaten Pasaman Barat, 2020–2022**
Production of Medicinal Plants by Kind of Plant (kg) in Pasaman Barat Regency, 2020–2022

| Jenis Tanaman <i>Kind of Plants</i> | 2018 | 2019 | 2023 |
|--|-----------|-----------|-----------|
| (1) | (3) | (4) | (5) |
| Jahe/ <i>Ginger</i> | 704 029 | 1 300 684 | 1 108 401 |
| Kapulaga/ <i>Java Cardamom</i> | 3 617 | 444 916 | 226 249 |
| Kencur/ <i>East Indian Galangal</i> | 1 460 282 | 1 162 019 | 445 057 |
| Kunyit/ <i>Turmeric</i> | 504 696 | 468 986 | 381 112 |
| Laos/Lengkuas/ <i>Galanga</i> | 1 579 158 | 938 577 | 557 243 |
| Lempuyang/ <i>Zingiber Aromaticum</i> | - | 708 | 2 237 |
| Mahkota Dewa/ <i>Phaleria Macrocarpa</i> | 460 | 6 250 | 4 700 |
| Mengkudu/Pace/ <i>Indian Mulberry</i> | 45 | 70 | 10 300 |
| Sambiloto/ <i>King of Bitter</i> | - | 403 | 601 |
| Temuireng/ <i>Black Turmeric</i> | - | 130 | 554 |
| Temukunci/ <i>Chinese Keys</i> | - | 56 | 173 |
| Temulawak/ <i>Java Turmeric</i> | - | 1 995 | 2 765 |
| Jeruk Nipis/ <i>Lime</i> | - | 388 306 | 537 672 |
| Serai/ <i>Lemongrass</i> | - | 22 130 | 46 468 |

Sumber/Source: BPS, Statistik Pertanian Hortikultura SPH-TBF/BPS-Statistics Indonesia, Agricultural Statistic for Horticulture SPH-TBF

Tabel
Table 5.2.9

Produksi Buah-buahan Menurut Kecamatan dan Jenis Tanaman (kuintal) di Kecamatan Pasaman Barat, 2021 and 2022
Production of Fruits by Subdistrict and Kind of Plant (quintal) in Pasaman Barat Regency, 2021 and 2022

| Kecamatan Subdistrict | Mangga/Mango | | Durian/Durian | |
|--------------------------|---------------|--------------|---------------|--------------|
| | 2021 | 2022 | 2021 | 2022 |
| (1) | (2) | (3) | (4) | (5) |
| 1. Sungai Beremas | 3 671 | 1 200 | 1 615 | 716 |
| 2. Ranah Batahan | 1 120 | 1 052 | 1 725 | 1 532 |
| 3. Koto Balingka | 1 112 | 894 | 678 | 1 086 |
| 4. Sungai Aur | 383 | 76 | 25 | 226 |
| 5. Lembah Melintang | 480 | 1 060 | 802 | 595 |
| 6. Gunung Tuleh | 650 | 412 | 582 | 284 |
| 7. Talamau | 1 084 | 994 | 224 | 297 |
| 8. Pasaman | 952 | 1 386 | 1 906 | 1 654 |
| 9. Luhak Nan Duo | 348 | 256 | 2 791 | 2 147 |
| 10. Sasak Ranah Pasisie | 796 | 736 | 237 | 100 |
| 11. Kinali | 1 013 | 1 034 | 486 | 461 |
| Pasaman Barat | 11 610 | 9 099 | 11 071 | 9 096 |

Lanjutan Tabel/*Continued Table 5.2.9*

| Kecamatan Subdistrict | Jeruk/Orange | | Pisang/Banana | |
|--------------------------|----------------|---------------|---------------|---------------|
| | 2021 | 2022 | 2021 | 2022 |
| (1) | (6) | (7) | (8) | (9) |
| 1. Sungai Beremas | 3 244 | 3 061 | 3 549 | 971 |
| 2. Ranah Batahan | 3 496 | 2 521 | 173 | 241 |
| 3. Koto Balingka | 20 325 | 18 327 | 619 | 714 |
| 4. Sungai Aur | 4 134 | 3 595 | 520 | 497 |
| 5. Lembah Melintang | 21 670 | 10 268 | 3 501 | 2 699 |
| 6. Gunung Tuleh | 23 457 | 17 228 | 5 956 | 2 064 |
| 7. Talamau | 114 | 203 | 947 | 1 457 |
| 8. Pasaman | 15 675 | 7 562 | 5 149 | 4 774 |
| 9. Luhak Nan Duo | 573 | 390 | 1 688 | 887 |
| 10. Sasak Ranah Pasisie | 2 896 | 2 647 | 1 080 | 463 |
| 11. Kinali | 6 400 | 3 955 | 1 070 | 780 |
| Pasaman Barat | 101 982 | 69 755 | 24 252 | 15 546 |

Lanjutan Tabel/*Continued Table* 5.2.9

| Kecamatan Subdistrict | Pepaya/Papaya | | Salak/Salacca | |
|--------------------------|---------------|---------------|---------------|------------|
| | 2021 | 2022 | 2021 | 2022 |
| (1) | (10) | (11) | (12) | (13) |
| 1. Sungai Beremas | 450 | 441 | - | - |
| 2. Ranah Batahan | 222 | 231 | 5 | 7 |
| 3. Koto Balingka | 1 467 | 1 701 | 33 | 27 |
| 4. Sungai Aur | 559 | 471 | 49 | 12 |
| 5. Lembah Melintang | 2 638 | 2 064 | - | - |
| 6. Gunung Tuleh | 603 | 612 | 20 | 9 |
| 7. Talamau | 625 | 1 166 | 134 | 54 |
| 8. Pasaman | 1 472 | 747 | 28 | 45 |
| 9. Luhak Nan Duo | 2 144 | 1 406 | 37 | 20 |
| 10. Sasak Ranah Pasisie | 931 | 1 023 | - | - |
| 11. Kinali | 21 009 | 15 828 | - | - |
| Pasaman Barat | 32 122 | 25 691 | 304 | 174 |

Sumber/Source: BPS, Statistik Pertanian Hortikultura SPH-BST/BPS-Statistics Indonesia, *Agricultural Statistic for Horticulture SPH-BST*

Tabel
Table 5.2.10**Produksi Buah–Buahan dan Sayuran Tahunan Menurut Jenis Tanaman (Kuintal) di Kabupaten Pasaman Barat, 2020–2022**
Production of Annual Fruits and Vegetables by Kind of Plant (quintal) in Pasaman Barat Regency, 2020–2022

| Jenis Tanaman Kind of Plants | 2020 | 2021 | 2022 |
|--|---------|---------|---------|
| (1) | (3) | (4) | (5) |
| <i>Alpukat/ Avocado</i> | 23 976 | 110 542 | 126 177 |
| <i>Anggur/ Grape</i> | - | - | 15 |
| <i>Belimbing/ Star Fruit</i> | 446 | 730 | 544 |
| <i>Duku/Langsat/Kokosan/ Duku</i> | 327 | 578 | 521 |
| <i>Durian/ Durian</i> | 9 025 | 11 071 | 9 096 |
| <i>Jambu Air/ Water Apple</i> | 1 593 | 3 255 | 2 282 |
| <i>Jambu Biji/ Guava</i> | 2 246 | 3 416 | 2 707 |
| <i>Jengkol/ Jengkol</i> | 3 718 | 6 173 | 5 637 |
| <i>Jeruk Besar/ Pomelo</i> | 203 | 293 | 209 |
| <i>Jeruk Siam/Keprak/ Orange/Tangerine</i> | 123 031 | 101 982 | 69 755 |
| <i>Mangga/ Mango</i> | 8 967 | 11 610 | 9 099 |
| <i>Manggis/ Mangosteen</i> | 1 887 | 3 391 | 4 255 |
| <i>Melinjo/ Gnetum/Melinjo</i> | 2 072 | 1 086 | 286 |
| <i>Nangka/Cempedak/ Jackfruit</i> | 3 669 | 5 532 | 4 219 |
| <i>Nenas/ Pineapple</i> | 98 | 339 | 296 |
| Pepaya/ Papaya | 8 046 | 32 122 | 25 691 |
| <i>Petai/ Twisted Cluster Bean</i> | 801 | 2 342 | 2 132 |
| <i>Pisang/ Banana</i> | 19 178 | 24 252 | 15 546 |
| <i>Rambutan/ Rambutan</i> | 567 | 703 | 801 |

Sumber/Source: BPS, Statistik Pertanian Hortikultura SPH-BST/BPS-Statistics Indonesia, Agricultural Statistic for Horticulture SPH-BST

Lanjutan Tabel/*Continued Table 5.2.10*

| Jenis Tanaman <i>Kind of Plants</i> | 2020 | 2021 | 2022 |
|---|-------|-------|-------|
| (1) | (3) | (4) | (5) |
| <i>Salak/ Snakefruit</i> | 152 | 304 | 174 |
| <i>Sawo/ Sapodilla/Sawo</i> | 2 328 | 2 674 | 2 271 |
| <i>Sirsak/ Soursop</i> | 661 | 1 194 | 1 034 |
| <i>Sukun/ Breadfruit</i> | 270 | 690 | 527 |
| <i>Buah Naga/ Hylocereus polyrhizus</i> | - | 213 | 90 |
| <i>Jeruk Lemon/ Lemon</i> | - | 234 | 306 |
| <i>Lengkeng/ Dimocarpus longan</i> | - | 315 | 368 |

5.3 PERKEBUNAN ESTATE CROPS

Tabel 5.3.1 Luas Areal Tanaman Perkebunan Menurut Kecamatan dan Jenis Tanaman (ha) di Kabupaten Pasaman Barat, 2021 dan 2022
Planted Area of Estate Crops by Subdistrict and Type of Crops (ha) in Pasaman Barat Regency, 2021 dan 2022

| Kecamatan Subdistrict | Kelapa Sawit/Oil Palm | | Kelapa/Coconut | |
|--------------------------|-----------------------|----------------|----------------|--------------|
| | 2021 | 2022 | 2021 | 2022 |
| (1) | (2) | (3) | (4) | (5) |
| 1. Sungai Beremas | 10 851 | 10 851 | 46 | 63 |
| 2. Ranah Batahan | 8 628 | 8 660 | 56 | 56 |
| 3. Koto Balingka | 10 842 | 10 850 | 70 | 70 |
| 4. Sungai Aur | 14 305 | 14 307 | 53 | 58 |
| 5. Lembah Melintang | 9 308 | 9 340 | 58 | 58 |
| 6. Gunung Tuleh | 8 777 | 8 793 | 47 | 47 |
| 7. Talamau | 3 320 | 3 320 | 45 | 52 |
| 8. Pasaman | 20 166 | 20 201 | 46 | 68 |
| 9. Luhak Nan Duo | 8 285 | 8 285 | 92 | 103 |
| 10. Sasak Ranah Pasisie | 4 926 | 4 926 | 234 | 234 |
| 11. Kinali | 27 353 | 27 401 | 756 | 756 |
| Pasaman Barat | 126 761 | 126 934 | 1 503 | 1 565 |

Lanjutan Tabel/Continued Table 5.3.1

| Kecamatan Subdistrict | Karet/Rubber | | Kopi/Coffee | |
|--------------------------|--------------|--------------|--------------|--------------|
| | 2021 | 2022 | 2021 | 2022 |
| (1) | (6) | (7) | (8) | (9) |
| 1. Sungai Beremas | 123 | 123 | - | - |
| 2. Ranah Batahan | 896 | 896 | 30 | 30 |
| 3. Koto Balingka | 1 242 | 1 242 | 19 | 19 |
| 4. Sungai Aur | 1 663 | 1 654 | - | - |
| 5. Lembah Melintang | 679 | 679 | 10 | 10 |
| 6. Gunung Tuleh | 944 | 944 | 40 | 40 |
| 7. Talamau | 1 309 | 1 309 | 903 | 899 |
| 8. Pasaman | 426 | 426 | 29 | 29 |
| 9. Luhak Nan Duo | 336 | 332 | - | - |
| 10. Sasak Ranah Pasisie | - | - | 8 | 8 |
| 11. Kinali | 222 | 222 | 111 | 111 |
| Pasaman Barat | 7 840 | 7 827 | 1 150 | 1 146 |

Lanjutan Tabel/*Continued Table 5.3.1*

| Kecamatan Subdistrict | Kakao/Cocoa | | Enau/Enau | |
|--------------------------|--------------|--------------|------------|------------|
| | 2021 | 2022 | 2021 | 2022 |
| (1) | (10) | (11) | (12) | (13) |
| 1. Sungai Beremas | 816 | 750 | - | - |
| 2. Ranah Batahan | 887 | 824 | 7 | 7 |
| 3. Koto Balingka | 913 | 802 | 34 | 34 |
| 4. Sungai Aur | 582 | 562 | 3 | 3 |
| 5. Lembah Melintang | 565 | 552 | 67 | 67 |
| 6. Gunung Tuleh | 652 | 630 | 52 | 52 |
| 7. Talamau | 858 | 808 | 77 | 77 |
| 8. Pasaman | 609 | 591 | 5 | 5 |
| 9. Luhak Nan Duo | 619 | 529 | 16 | 16 |
| 10. Sasak Ranah Pasisie | 514 | 500 | - | - |
| 11. Kinali | 435 | 401 | 11 | 11 |
| Pasaman Barat | 7 450 | 6 949 | 272 | 272 |

Lanjutan Tabel/*Continued Table 5.3.1*

| Kecamatan Subdistrict | Nilam/Patchuli | | Pinang/Area Nut | |
|--------------------------|----------------|--------------|-----------------|------------|
| | 2021 | 2022 | 2021 | 2022 |
| (1) | (14) | (15) | (16) | (17) |
| 1. Sungai Beremas | 16 | 20 | 50 | 50 |
| 2. Ranah Batahan | 124 | 221 | 114 | 115 |
| 3. Koto Balingka | 81 | 297 | 51 | 51 |
| 4. Sungai Aur | 127 | 171 | 32 | 33 |
| 5. Lembah Melintang | 163 | 357 | 56 | 56 |
| 6. Gunung Tuleh | 232 | 627 | 130 | 131 |
| 7. Talamau | 416 | 826 | 168 | 182 |
| 8. Pasaman | 441 | 838 | 23 | 25 |
| 9. Luhak Nan Duo | 279 | 461 | 38 | 41 |
| 10. Sasak Ranah Pasisie | - | - | 10 | 10 |
| 11. Kinali | 598 | 775 | 24 | 25 |
| Pasaman Barat | 2 477 | 4 593 | 696 | 719 |

Lanjutan Tabel/Continued Table 5.3.1

| Kecamatan Subdistrict | Cengkeh/Clove | | Kulit Manih/Cinnamon | |
|--------------------------|---------------|-----------|----------------------|-----------|
| | 2021 | 2022 | 2021 | 2022 |
| (1) | (14) | (15) | (16) | (17) |
| 1. Sungai Beremas | 8 | 8 | 15 | 30 |
| 2. Ranah Batahan | - | - | - | 2 |
| 3. Koto Balingka | 5 | 5 | 3 | 3 |
| 4. Sungai Aur | - | - | - | - |
| 5. Lembah Melintang | - | - | 3 | 5 |
| 6. Gunung Tuleh | 6 | 6 | 13 | 6 |
| 7. Talamau | - | - | 3 | 5 |
| 8. Pasaman | - | - | 3 | 3 |
| 9. Luhak Nan Duo | - | - | 3 | 6 |
| 10. Sasak Ranah Pasisie | - | - | - | - |
| 11. Kinali | - | - | 24 | 8 |
| Pasaman Barat | 19 | 19 | 67 | 68 |

Lanjutan Tabel/Continued Table 5.3.1

| Kecamatan Subdistrict | Merica/Pepper | | Garda Munggu/Cardamom | |
|--------------------------|---------------|-----------|-----------------------|------------|
| | 2021 | 2022 | 2021 | 2022 |
| (1) | (14) | (15) | (16) | (17) |
| 1. Sungai Beremas | - | - | - | - |
| 2. Ranah Batahan | - | - | - | - |
| 3. Koto Balingka | 2 | 2 | 20 | 20 |
| 4. Sungai Aur | 5 | 5 | - | - |
| 5. Lembah Melintang | - | - | - | - |
| 6. Gunung Tuleh | - | - | 1 | 1 |
| 7. Talamau | - | - | 114 | 114 |
| 8. Pasaman | 4 | 4 | - | - |
| 9. Luhak Nan Duo | 5 | 5 | 4 | 4 |
| 10. Sasak Ranah Pasisie | - | - | 1 | 1 |
| 11. Kinali | 29 | 29 | 5 | 5 |
| Pasaman Barat | 45 | 45 | 145 | 145 |

Lanjutan Tabel/*Continued Table 5.3.1*

| Kecamatan Subdistrict | Pala/Nutmeg | |
|--------------------------|-------------|------------|
| | 2021 | 2022 |
| (1) | (14) | (15) |
| 1. Sungai Beremas | 59 | 59 |
| 2. Ranah Batahan | - | - |
| 3. Koto Balingka | - | - |
| 4. Sungai Aur | - | - |
| 5. Lembah Melintang | 2 | 2 |
| 6. Gunung Tuleh | 25 | 25 |
| 7. Talamau | 101 | 101 |
| 8. Pasaman | 19 | 19 |
| 9. Luhak Nan Duo | 42 | 42 |
| 10. Sasak Ranah Pasisie | - | - |
| 11. Kinali | 40 | 40 |
| Pasaman Barat | 288 | 288 |

Sumber/*Source*: Dinas Perkebunan Kabupaten Pasaman Barat/*Smallholder Estate Extension Service of Pasaman Barat*

Tabel
Table 5.3.2

Produksi Perkebunan Menurut Kecamatan dan Jenis Tanaman (ton) di Kabupaten Pasaman Barat, 2021 dan 2022
Production of Estate by Subdistrict and Type of Crops (ton) in Pasaman Barat Regency, 2021 and 2022

| Kecamatan Subdistrict | Kelapa Sawit/Oil Palm | | Kelapa/Coconut | |
|--------------------------|-----------------------|------------------|----------------|--------------|
| | 2021 | 2022 | 2021 | 2022 |
| (1) | (2) | (3) | (4) | (5) |
| 1. Sungai Beremas | 199 927 | 196 688 | 62 | 56 |
| 2. Ranah Batahan | 186 767 | 187 098 | 73 | 67 |
| 3. Koto Balingka | 220 330 | 217 382 | 91 | 85 |
| 4. Sungai Aur | 255 958 | 255 204 | 69 | 65 |
| 5. Lembah Melintang | 208 029 | 208 281 | 75 | 69 |
| 6. Gunung Tuleh | 185 704 | 187 219 | 58 | 57 |
| 7. Talamau | 71 073 | 69 860 | 57 | 54 |
| 8. Pasaman | 224 977 | 221 705 | 59 | 57 |
| 9. Luhak Nan Duo | 140 034 | 141 380 | 116 | 111 |
| 10. Sasak Ranah Pasisie | 79 297 | 80 517 | 159 | 257 |
| 11. Kinali | 262 559 | 257 879 | 981 | 922 |
| Pasaman Barat | 2 034 655 | 2 023 211 | 1 798 | 1 800 |

Lanjutan Tabel/*Continued Table* 5.3.2

| Kecamatan Subdistrict | Karet/Rubber | | Kopi/Coffee | |
|--------------------------|--------------|--------------|-------------|------------|
| | 2021 | 2022 | 2021 | 2022 |
| (1) | (6) | (7) | (8) | (9) |
| 1. Sungai Beremas | 80 | 78 | - | - |
| 2. Ranah Batahan | 801 | 818 | 12 | 12 |
| 3. Koto Balingka | 1 105 | 1 123 | 7 | 8 |
| 4. Sungai Aur | 1 432 | 1 373 | - | - |
| 5. Lembah Melintang | 608 | 576 | 1 | 2 |
| 6. Gunung Tuleh | 778 | 798 | 10 | 18 |
| 7. Talamau | 959 | 898 | 421 | 401 |
| 8. Pasaman | 199 | 182 | 13 | 19 |
| 9. Luhak Nan Duo | 34 | 35 | - | - |
| 10. Sasak Ranah Pasisie | - | - | - | - |
| 11. Kinali | 10 | 10 | 21 | 28 |
| Pasaman Barat | 6 006 | 5 892 | 486 | 489 |

Lanjutan Tabel/*Continued Table 5.3.2*

| Kecamatan Subdistrict | Kakao/Cocoa | | Enau/Enau | |
|--------------------------|--------------|--------------|------------|------------|
| | 2021 | 2022 | 2021 | 2022 |
| (1) | (10) | (11) | (12) | (13) |
| 1. Sungai Beremas | 573 | 446 | - | - |
| 2. Ranah Batahan | 677 | 517 | 11 | 11 |
| 3. Koto Balingka | 656 | 500 | 13 | 11 |
| 4. Sungai Aur | 451 | 335 | 5 | 5 |
| 5. Lembah Melintang | 440 | 327 | 33 | 40 |
| 6. Gunung Tuleh | 492 | 371 | 43 | 66 |
| 7. Talamau | 641 | 474 | 131 | 102 |
| 8. Pasaman | 467 | 330 | 8 | 8 |
| 9. Luhak Nan Duo | 410 | 300 | - | - |
| 10. Sasak Ranah Pasisie | 379 | 292 | - | - |
| 11. Kinali | 313 | 229 | 3 | 6 |
| Pasaman Barat | 5 500 | 4 121 | 247 | 249 |

Lanjutan Tabel/*Continued Table 5.3.2*

| Kecamatan Subdistrict | Nilam/Patchuli | | Pinang/Area Nut | |
|--------------------------|----------------|------------|-----------------|------------|
| | 2021 | 2022 | 2021 | 2022 |
| (1) | (10) | (11) | (12) | (13) |
| 1. Sungai Beremas | 1 | 2 | 28 | 29 |
| 2. Ranah Batahan | 14 | 23 | 61 | 71 |
| 3. Koto Balingka | 13 | 33 | 26 | 30 |
| 4. Sungai Aur | 13 | 19 | 22 | 21 |
| 5. Lembah Melintang | 23 | 45 | 31 | 33 |
| 6. Gunung Tuleh | 39 | 73 | 87 | 83 |
| 7. Talamau | 53 | 93 | 95 | 83 |
| 8. Pasaman | 38 | 103 | 9 | 8 |
| 9. Luhak Nan Duo | 16 | 49 | 5 | 14 |
| 10. Sasak Ranah Pasisie | - | - | 13 | 4 |
| 11. Kinali | 41 | 88 | 2 | 3 |
| Pasaman Barat | 250 | 528 | 379 | 379 |

Lanjutan Tabel/*Continued Table 5.3.2*

| Kecamatan Subdistrict | Cengkeh/ <i>Clove</i> | | Kulit Manih/ <i>Cinnamon</i> | |
|--------------------------|-----------------------|----------|------------------------------|-----------|
| | 2021 | 2022 | 2023 | 2022 |
| (1) | (10) | (11) | (12) | (13) |
| 1. Sungai Beremas | 1 | 1 | - | 18 |
| 2. Ranah Batahan | - | - | - | - |
| 3. Koto Balingka | 1 | 1 | 2 | 1 |
| 4. Sungai Aur | - | - | - | - |
| 5. Lembah Melintang | - | - | - | 4 |
| 6. Gunung Tuleh | 1 | 1 | 19 | 5 |
| 7. Talamau | - | - | 2 | 2 |
| 8. Pasaman | - | - | 1 | 2 |
| 9. Luhak Nan Duo | - | - | - | 4 |
| 10. Sasak Ranah Pasisie | - | - | - | - |
| 11. Kinali | - | - | 34 | 8 |
| Pasaman Barat | 2 | 2 | 57 | 44 |

Lanjutan Tabel/*Continued Table 5.3.2*

| Kecamatan Subdistrict | Merica/Pepper | | Garda Munggu/Cardamom | |
|--------------------------|---------------|-----------|-----------------------|-----------|
| | 2021 | 2022 | 2023 | 2022 |
| (1) | (10) | (11) | (12) | (13) |
| 1. Sungai Beremas | - | - | - | - |
| 2. Ranah Batahan | - | - | - | - |
| 3. Koto Balingka | - | - | 6 | 6 |
| 4. Sungai Aur | - | - | - | - |
| 5. Lembah Melintang | - | - | - | - |
| 6. Gunung Tuleh | - | - | - | - |
| 7. Talamau | - | - | 23 | 26 |
| 8. Pasaman | - | - | - | - |
| 9. Luhak Nan Duo | - | - | - | - |
| 10. Sasak Ranah Pasisie | - | - | - | - |
| 11. Kinali | 11 | 10 | 1 | 1 |
| Pasaman Barat | 11 | 10 | 30 | 33 |

Lanjutan Tabel/*Continued Table* 5.2.2

| Kecamatan <i>Subdistrict</i> | Pala/ <i>Nutmeg</i> | |
|---------------------------------|---------------------|----------|
| | 2023 | 2022 |
| (1) | (14) | (15) |
| 1. Sungai Beremas | 1 | 1 |
| 2. Ranah Batahan | - | - |
| 3. Koto Balingka | - | - |
| 4. Sungai Aur | - | - |
| 5. Lembah Melintang | - | - |
| 6. Gunung Tuleh | 4 | 4 |
| 7. Talamau | - | - |
| 8. Pasaman | - | - |
| 9. Luhak Nan Duo | 1 | 1 |
| 10. Sasak Ranah Pasisie | - | - |
| 11. Kinali | 1 | 2 |
| Pasaman Barat | 7 | 7 |

Sumber/*Source*: Dinas Perkebunan Kabupaten Pasaman Barat/*Smallholder Estate Extension Service of Pasaman Barat*

Tabel
Table 5.3.3**Luas Tanaman Karet Yang Diserang Hama (Ha) Menurut Kecamatan di Kabupaten Pasaman Barat, 2022**
Rubber Destroyed Area of Tuping Disease (Ha) by Sub District in Pasaman Barat Regency, 2022

| Kecamatan <i>Subdistrict</i> | Penyakit Sadapan Berat <i>Severe disease</i> | Penyakit Bidang Sadapan Ringan <i>Mild Lead Field Diseases</i> |
|---------------------------------|---|---|
| (1) | (2) | (3) |
| 1. Sungai Beremas | - | - |
| 2. Ranah Batahan | 3 | 5 |
| 3. Koto Balingka | 3 | 4 |
| 4. Sungai Aur | 2 | 7 |
| 5. Lembah Melintang | 1 | 1 |
| 6. Gunung Tuleh | 4 | 6 |
| 7. Talamau | 4 | 5 |
| 8. Pasaman | 2 | 2 |
| 9. Luhak Nan Duo | 1 | 2 |
| 10. Sasak Ranah Pasisie | - | - |
| 11. Kinali | 2 | 3 |
| Pasaman Barat | 22 | 35 |

Sumber/Source: Dinas Perkebunan Kabupaten Pasaman Barat/Smallholder Estate Extension Service of Pasaman Barat

Tabel
Table 5.3.4

Luas Tanaman Kopi dan Coklat yang Diserang Penyakit (Ha) Menurut Kecamatan di Kabupaten Pasaman Barat, 2022
Coffee and Cacao Destroyed Area by Pestand Disease (Ha) by Sub District in Pasaman Barat Regency, 2022

| Kecamatan Subdistrict | Kopi Coffe | Coklat Kakao | |
|--------------------------|----------------------------|-----------------|-----------|
| | Bubuk Buah Fruit Powder | Helopeltis | Kokomot |
| (1) | (2) | (3) | (4) |
| 1. Sungai Beremas | - | 2 | 2 |
| 2. Ranah Batahan | - | 6 | 8 |
| 3. Koto Balingka | - | 6 | 4 |
| 4. Sungai Aur | - | 3 | 4 |
| 5. Lembah Melintang | - | 4 | 2 |
| 6. Gunung Tuleh | - | 3 | 5 |
| 7. Talantau | - | 5 | 3 |
| 8. Pasaman | - | 9 | 9 |
| 9. Luhak Nan Duo | - | 2 | 8 |
| 10. Sasak Ranah Pasisie | - | 8 | 0 |
| 11. Kinali | - | 7 | 8 |
| Pasaman Barat | - | 55 | 53 |

Sumber/Source: Dinas Perkebunan Kabupaten Pasaman Barat/Smallholder Estate Extension Service of Pasaman Barat

5.4 PETERNAKAN LIVESTOCK

Tabel 5.4.1 Populasi Ternak Menurut Kecamatan dan Jenis Ternak di Kabupaten Pasaman Barat, 2022
Number of Livestock by Subdistrict and Kind of Livestock in Pasaman Barat Regency, 2022

| Kecamatan Subdistrict | Sapi Perah Dairy | Sapi Potong Cow | Kerbau Buffalo | Kuda Horse |
|--------------------------|---------------------|--------------------|-------------------|---------------|
| (1) | (2) | (3) | (4) | (5) |
| 1. Sungai Beremas | - | 117 | - | - |
| 2. Ranah Batahan | - | 374 | 11 | - |
| 3. Koto Balingka | - | 836 | - | - |
| 4. Sungai Aur | - | 329 | 11 | - |
| 5. Lembah Melintang | - | 188 | 16 | - |
| 6. Gunung Tuleh | - | 98 | - | - |
| 7. Talamau | - | 165 | 47 | - |
| 8. Pasaman | - | 4 460 | 169 | - |
| 9. Luhak Nan Duo | - | 6 513 | 140 | - |
| 10. Sasak Ranah Pasisie | - | 1 268 | 640 | - |
| 11. Kinali | - | 6 585 | 160 | - |
| Pasaman Barat | - | 20 933 | 1 194 | - |

Lanjutan Tabel/Continued Table 5.4.1

| Kecamatan Subdistrict | Kambing Goat | Domba Sheep | Babi Pig |
|--------------------------|-----------------|----------------|-------------|
| (1) | (6) | (7) | (8) |
| 1. Sungai Beremas | 473 | 49 | - |
| 2. Ranah Batahan | 661 | 6 | - |
| 3. Koto Balingka | 822 | 57 | - |
| 4. Sungai Aur | 800 | - | - |
| 5. Lembah Melintang | 480 | - | - |
| 6. Gunung Tuleh | 845 | - | - |
| 7. Talamau | 100 | - | - |
| 8. Pasaman | 1 584 | - | - |
| 9. Luhak Nan Duo | 2 806 | - | 320 |
| 10. Sasak Ranah Pasisie | 894 | - | - |
| 11. Kinali | 5 440 | - | - |
| Pasaman Barat | 14 905 | 112 | 320 |

Sumber/Source : Dinas Tanaman Pangan Hortikultura dan Peternakan Kabupaten Pasaman Barat/*Food Crops, Horticulture and Animal Husbandry Extention Service of Pasaman Barat*

Tabel
Table 5.4.2

Jumlah Ternak Yang Dipotong Menurut Kecamatan dan Jenis Ternak di Kabupaten Pasaman Barat, 2022
Number of Livestock Slaughtered by Subdistrict and Kind of Livestock in Pasaman Barat Regency, 2022

| Kecamatan Subdistrict | Sapi Perah Dairy | Sapi Potong Cow | Kerbau Buffalo | Kuda Horse |
|--------------------------|---------------------|--------------------|-------------------|---------------|
| (1) | (2) | (3) | (4) | (5) |
| 1. Sungai Beremas | - | - | 4 | - |
| 2. Ranah Batahan | - | 4 | - | - |
| 3. Koto Balingka | - | 5 | 2 | - |
| 4. Sungai Aur | - | 7 | 2 | - |
| 5. Lembah Melintang | - | 56 | 8 | - |
| 6. Gunung Tuleh | - | 22 | - | - |
| 7. Talamau | - | - | - | - |
| 8. Pasaman | - | 141 | 5 | - |
| 9. Luhak Nan Duo | - | 845 | - | - |
| 10. Sasak Ranah Pasisie | - | - | - | - |
| 11. Kinali | - | 628 | 8 | - |
| Pasaman Barat | - | 1 708 | 29 | - |

Lanjutan Tabel/*Continued Table* 5.4.1

| Kecamatan <i>Subdistrict</i> | Kambing <i>Goat</i> | Domba <i>Sheep</i> | Babi <i>Pig</i> |
|---------------------------------|------------------------|-----------------------|--------------------|
| (1) | (6) | (7) | (8) |
| 1. Sungai Beremas | 218 | - | - |
| 2. Ranah Batahan | 31 | - | - |
| 3. Koto Balingka | 325 | - | - |
| 4. Sungai Aur | 295 | - | - |
| 5. Lembah Melintang | 64 | - | - |
| 6. Gunung Tuleh | 342 | - | - |
| 7. Talamau | - | - | - |
| 8. Pasaman | 69 | - | - |
| 9. Luhak Nan Duo | 27 | - | - |
| 10. Sasak Ranah Pasisie | - | - | - |
| 11. Kinali | 187 | - | - |
| Pasaman Barat | 1 558 | - | - |

Sumber/*Source* : Dinas Tanaman Pangan Hortikultura dan Peternakan Kabupaten Pasaman Barat/*Food Crops, Horticulture and Animal Husbandry Extention Service of Pasaman Barat*

Tabel
Table 5.4.3

Populasi Unggas Menurut Kecamatan dan Jenis Unggas di Kabupaten Pasaman Barat, 2022
Number of Poultry by Sub District and Kind of Poultry, 2022

| Kecamatan Subdistrict | Ayam Kampung Village Hens | Ayam Petelur Laying Hens | Ayam pedaging Broilers | Itik Duks |
|--------------------------|---------------------------------|-----------------------------|------------------------------|---------------|
| (1) | (2) | (3) | (4) | (5) |
| 1. Sungai Beremas | 4 610 | 1 500 | - | - |
| 2. Ranah Batahan | 3 700 | 500 | 3 000 | 2 950 |
| 3. Koto Balingka | 5 236 | - | 295 000 | 675 |
| 4. Sungai Aur | 16 300 | 7 000 | - | 720 |
| 5. Lembah Melintang | 32 000 | 1 600 | 80 000 | 2 000 |
| 6. Gunung Tuleh | 12 800 | 500 | 21 000 | 540 |
| 7. Talamau | 3 800 | - | 3 600 | 4 500 |
| 8. Pasaman | 6 478 | 7 240 | 7 180 | 1 542 |
| 9. Luhak Nan Duo | 86 100 | 44 400 | 31 000 | 3 000 |
| 10. Sasak Ranah Pasisie | 20 111 | - | - | 1 350 |
| 11. Kinali | 82 500 | 400 000 | 15 000 | 7 000 |
| Pasaman Barat | 273 635 | 462 740 | 455 780 | 24 277 |

Sumber/Source : Dinas Tanaman Pangan Hortikultura dan Peternakan Kabupaten Pasaman Barat/*Food Crops, Horticulture and Animal Husbandry Extention Service of Pasaman Barat*

Tabel 5.4.4 **Produksi Telur Menurut Kecamatan dan Jenis Unggas di Kabupaten Pasaman Barat, 2021**
Number of Egg by Sub District and Kind of Poultry, 2021

| Kecamatan Subdistrict | Ayam Kampung Village Hens | Ayam Petelur Laying Hens | Itik Duks |
|--------------------------|------------------------------|-----------------------------|---------------------|
| (1) | (2) | (3) | (4) |
| 1. Sungai Beremas | 55 179,98 | 631 834,50 | 23 651,08 |
| 2. Ranah Batahan | 50 266,44 | - | 253 670,94 |
| 3. Koto Balingka | 64 554,68 | - | 543 90,03 |
| 4. Sungai Aur | 109 957,84 | 1 200 485,55 | 591 65,02 |
| 5. Lembah Melintang | 150 799,32 | 353 827,32 | 276 053,67 |
| 6. Gunung Tuleh | 129 436,08 | 189 550,35 | 46 257,64 |
| 7. Talamau | 37 699,83 | - | 238 749,12 |
| 8. Pasaman | 329 245,18 | 3 449 816,37 | - |
| 9. Luhak Nan Duo | 1 073 012,56 | 1 343 785,61 | 88 113,35 |
| 10. Sasak Ranah Pasisie | 252 727,09 | - | 100 722,29 |
| 11. Kinali | 772 846,52 | 44 228 415 | 484 959,15 |
| Pasaman Barat | 3 025 725,52 | 51 397 714,70 | 1 625 732,29 |

Sumber/Source : Dinas Tanaman Pangan Hortikultura dan Peternakan Kabupaten Pasaman Barat/*Food Crops, Horticulture and Animal Husbandry Extention Service of Pasaman Barat*

Tabel 5.4.5 Banyaknya Usaha Unggas Menurut Kecamatan dan Jenis Unggas di Kabupaten Pasaman Barat, 2022
Number of Establish Poultry by Sub District and Kind of Poultry, 2022

| Kecamatan Subdistrict | Ayam Kampung Village Hens | Ayam Petelur Laying Hens | Ayam pedaging Broilers | Itik Ducks |
|--------------------------|---------------------------------|-----------------------------|------------------------------|---------------|
| (1) | (2) | (3) | (4) | (5) |
| 1. Sungai Beremas | 581 | 1 | - | 78 |
| 2. Ranah Batahan | 750 | 2 | 4 | 260 |
| 3. Koto Balingka | 1 613 | - | 6 | 175 |
| 4. Sungai Aur | 2 300 | 1 | - | 7 |
| 5. Lembah Melintang | 1 600 | 1 | 8 | 20 |
| 6. Gunung Tuleh | 2 560 | 1 | 4 | 16 |
| 7. Talamau | 85 | - | 3 | 75 |
| 8. Pasaman | 1 030 | 11 | 16 | 43 |
| 9. Luhak Nan Duo | 9 095 | 2 | 6 | 745 |
| 10. Sasak Ranah Pasisie | 471 | - | - | 3 |
| 11. Kinali | 2 670 | 10 | 40 | 115 |
| Pasaman Barat | 22 755 | 29 | 87 | 1 537 |

Sumber/Source : Dinas Tanaman Pangan Hortikultura dan Peternakan Kabupaten Pasaman Barat/*Food Crops, Horticulture and Animal Husbandry Extension Service of Pasaman Barat*

Tabel 5.4.6 **Banyaknya Vaksinasi SE dan Rabies Menurut Kecamatan di Kabupaten Pasaman Barat, 2022**
Number of Rabies and SE Vaccination by Sub District in Pasaman Barat Regency, 2022

| Kecamatan Subdistrict | Rabies | | | SE |
|--------------------------|---------------|---------------|-------------|-------------|
| | Anjing Dog | Kucing Cat | Kera Ape | Sapi Cow |
| (1) | (2) | (3) | (4) | (5) |
| 1. Sungai Beremas | 41 | 65 | 4 | - |
| 2. Ranah Batahan | 216 | 33 | 1 | - |
| 3. Koto Balingka | 44 | 122 | - | - |
| 4. Sungai Aur | 68 | 28 | - | - |
| 5. Lembah Melintang | 14 | 14 | - | - |
| 6. Gunung Tuleh | - | - | - | - |
| 7. Talamau | - | - | - | - |
| 8. Pasaman | 114 | 336 | - | - |
| 9. Luhak Nan Duo | 130 | 363 | 7 | - |
| 10. Sasak Ranah Pasisje | - | - | - | - |
| 11. Kinali | 221 | 171 | 8 | - |
| Pasaman Barat | 848 | 1 132 | 20 | - |

Sumber/Source : Dinas Tanaman Pangan Hortikultura dan Peternakan Kabupaten Pasaman Barat/*Food Crops, Horticulture and Animal Husbandry Extention Service of Pasaman Barat*

5.5 PERIKANAN FISHERY

Tabel 5.5.1 **Produksi Ikan Laut dan Budidaya Menurut Kecamatan di Kabupaten Pasaman Barat, 2022**
Production of Marine Fish and Cultured Fish by Sub District in Pasaman Barat Regency, 2022

| Kecamatan Subdistrict | Laut Marine | Budidaya / Cultured | | |
|--------------------------|----------------|---------------------|----------------------|-----------------|
| | | Kolam Water Pond | Sawah Paddy Field | Keramba Cage |
| (1) | (2) | (3) | (4) | (5) |
| 1. Sungai Beremas | 49 204 | 37 | - | - |
| 2. Ranah Batahan | - | 373 | - | - |
| 3. Koto Balingka | 5 905 | 259 | - | - |
| 4. Sungai Aur | 6 888 | 182 | - | - |
| 5. Lembah Melintang | - | 547 | - | - |
| 6. Gunung Tuleh | - | 563 | - | - |
| 7. Talamau | - | 150 | - | - |
| 8. Pasaman | - | 1 110 | - | 914 |
| 9. Luhak Nan Duo | - | 655 | - | 9 |
| 10. Sasak Ranah Pasisie | 24 601 | 8 | - | - |
| 11. Kinali | 11 809 | 978 | - | 40 |
| Pasaman Barat | 98 407 | 4 862 | - | 963 |

Sumber/Source : Dinas Perikanan Kabupaten Pasaman Barat / Fisheries Extention Service of Pasaman Barat

Tabel 5.5.2 **Banyaknya Perusahaan/Usaha Perikanan Laut Menurut Kecamatan di Kabupaten Pasaman Barat, 2022**
Number of Sea Fishery Enterprise and Company by Sub District in Pasaman Barat Regency, 2022

| Kecamatan Subdistrict | Usaha Perorangan Enterprise | Usaha Bersama Company | Jumlah Total |
|--------------------------|--------------------------------|--------------------------|-----------------|
| (1) | (2) | (3) | (4) |
| 1. Sungai Beremas | 66 | 1 | 67 |
| 2. Ranah Batahan | - | - | - |
| 3. Koto Balingka | 7 | - | 7 |
| 4. Sungai Aur | 11 | - | 11 |
| 5. Lembah Melintang | - | 1 | 1 |
| 6. Gunung Tuleh | - | - | - |
| 7. Talamau | - | - | - |
| 8. Pasaman | 16 | 1 | 17 |
| 9. Luhak Nan Duo | 1 | 1 | 2 |
| 10. Sasak Ranah Pasisie | 109 | 4 | 113 |
| 11. Kinali | 41 | 1 | 42 |
| Pasaman Barat | 251 | 9 | 260 |

Sumber/Source : Dinas Perikanan Kabupaten Pasaman Barat / Fisheries Extention Service of Pasaman Barat

Tabel
Table 5.5.3

**Produksi (ton) Ikan di Perairan Umum Menurut
Kecamatan di Kabupaten Pasaman Barat, 2022**
*Production (tons) of Fish in Public Waters by Sub District in
Pasaman Barat Regency, 2022*

| Kecamatan Subdistrict | Sungai River | Danau Lake | Rawa Swamp | Telaga Pond | Jumlah Total |
|--------------------------|-----------------|---------------|---------------|----------------|-----------------|
| (1) | (2) | (3) | (4) | (5) | (6) |
| 1. Sungai Beremas | 12,45 | - | - | - | 12,45 |
| 2. Ranah Batahan | 13,34 | - | - | - | 13,34 |
| 3. Koto Balingka | 13,42 | - | - | - | 13,42 |
| 4. Sungai Aur | 11,07 | - | - | - | 11,07 |
| 5. Lembah Melintang | 10,98 | - | - | - | 10,98 |
| 6. Gunung Tuleh | 12,88 | - | - | - | 12,88 |
| 7. Talamau | 13,74 | - | - | - | 13,74 |
| 8. Pasaman | 18,22 | - | - | - | 18,22 |
| 9. Luhak Nan Duo | 15,94 | - | - | - | 15,94 |
| 10. Sasak Ranah Pasisie | 12,69 | - | - | - | 12,69 |
| 11. Kinali | 4,03 | - | - | - | 4,03 |
| Pasaman Barat | 138,75 | - | - | - | 138,75 |

Sumber/Source : Dinas Perikanan Kabupaten Pasaman Barat / Fisheries Extention Service of Pasaman Barat

Tabel 5.5.4 Luas Areal (Ha) Pemeliharaan Ikan Menurut Kecamatan Kabupaten Pasaman Barat, 2022
Total Area (Ha) Fish Raising by Sub District in Pasaman Barat Regency, 2022

| Kecamatan Subdistrict | Kolam Water Pond | Sawah Paddy Field | Jumlah |
|--------------------------|---------------------|----------------------|--------------|
| (1) | (2) | (3) | (4) |
| 1. Sungai Beremas | 0,13 | - | 0,13 |
| 2. Ranah Batahan | 3,15 | - | 3,15 |
| 3. Koto Balingka | 1,26 | - | 1,26 |
| 4. Sungai Aur | 1,16 | - | 1,16 |
| 5. Lembah Melintang | 2,95 | - | 2,95 |
| 6. Gunung Tuleh | 3,75 | - | 3,75 |
| 7. Talamau | 2,48 | - | 2,48 |
| 8. Pasaman | 4,00 | 0,34 | 4,33 |
| 9. Luhak Nan Duo | 2,21 | 0,01 | 2,21 |
| 10. Sasak Ranah Pasisie | 0,08 | - | 0,08 |
| 11. Kinali | 3,47 | 0,02 | 3,49 |
| Pasaman Barat | 24,62 | 0,36 | 24,98 |

Sumber/Source : Dinas Perikanan Kabupaten Pasaman Barat / Fisheries Extention Service of Pasaman Barat

Tabel
Table 5.5.5

Luas Areal dan Produksi Benih Ikan Menurut Kecamatan di Kabupaten Pasaman Barat, 2022
Area and Production of Fish Seed by Sub District in Pasaman Barat Regency, 2022

| Kecamatan Subdistrict | Balai Benih Ikan Fish Seed Hall | | Perikanan Rakyat People's Fishery | |
|--------------------------|------------------------------------|---|--------------------------------------|---|
| | Luas (Ha) Area (Ha) | Produksi (000) ekor Production (000) | Luas (Ha) Area (Ha) | Produksi (000) ekor Production (000) |
| (1) | (2) | (3) | (4) | (5) |
| 1. Sungai Beremas | - | - | - | - |
| 2. Ranah Batahan | - | - | - | - |
| 3. Koto Balingka | - | - | - | - |
| 4. Sungai Aur | - | - | 0,05 | - |
| 5. Lembah Melintang | - | - | - | 28,5 |
| 6. Gunung Tuleh | - | - | - | - |
| 7. Talamau | 0,1681 | - | - | - |
| 8. Pasaman | 0,3497 | 272,3 | 1,5836 | 10 591 |
| 9. Luhak Nan Duo | 1,11 | 1 113 | 0,0036 | 10 |
| 10. Sasak Ranah Pasisie | - | - | - | - |
| 11. Kinali | - | - | 0,12 | 335 |
| Pasaman Barat | 1,6278 | 1 385,3 | 1,7772 | 10 964,5 |

Sumber/Source : Dinas Perikanan Kabupaten Pasaman Barat / Fisheries Extention Service of Pasaman Barat

Lanjutan Tabel/*Continued Table 5.5.5*

| Kecamatan <i>Subdistrict</i> | Balai Benih Ikan <i>Fish Seed Hall</i> | |
|---------------------------------|---|--|
| | Luas (Ha) <i>Area (Ha)</i> | Produksi (000) ekor <i>Production (000)</i> |
| (1) | (6) | (7) |
| 1. Sungai Beremas | - | - |
| 2. Ranah Batahan | - | - |
| 3. Koto Balingka | - | - |
| 4. Sungai Aur | - | - |
| 5. Lembah Melintang | - | - |
| 6. Gunung Tuleh | - | - |
| 7. Talamau | - | - |
| 8. Pasaman | - | - |
| 9. Luhak Nan Duo | - | - |
| 10. Sasak Ranah Pasisie | - | - |
| 11. Kinali | - | - |
| Pasaman Barat | - | - |

Sumber/*Source* : Dinas Perikanan Kabupaten Pasaman Barat / *Fisheries Extension Service of Pasaman Barat*

Tabel
Table 5.5.6

Banyaknya Alat Penangkap Ikan Perairan Umum Menurut Kecamatan di Kabupaten Pasaman Barat, 2022
Number of Fishing Equipment in Public Waters by Sub District in Pasaman Barat Regency, 2022

| Kecamatan Subdistrict | Jaring Insang Hanyut Gill Nets Drift | Jaring Insang Tetap Fixed Gill Net | Anco Anco | Serok Tangguk Serok Tangguk |
|--------------------------|---|---------------------------------------|--------------|--------------------------------|
| (1) | (2) | (3) | (4) | (5) |
| 1. Sungai Beremas | 257 | 176 | - | - |
| 2. Ranah Batahan | - | - | - | - |
| 3. Koto Balingka | 55 | - | - | - |
| 4. Sungai Aur | 17 | - | - | - |
| 5. Lembah Melintang | - | - | - | - |
| 6. Gunung Tuleh | - | - | - | - |
| 7. Talamau | - | - | - | - |
| 8. Pasaman | - | - | - | - |
| 9. Luhak Nan Duo | - | - | - | - |
| 10. Sasak Ranah Pasisie | - | - | - | - |
| 11. Kinali | - | - | - | - |
| Pasaman Barat | 329 | 176 | - | - |

Sumber/Source : Dinas Perikanan Kabupaten Pasaman Barat / Fisheries Extention Service of Pasaman Barat

Lanjutan Tabel/Continued Table 5.5.6

| Kecamatan Subdistrict | Pancing Fishing Rod | Sero/Tikalak Sero/Tikalak | Bubu Bubu | Lainnya Others |
|--------------------------|------------------------|------------------------------|--------------|-------------------|
| (1) | (6) | (7) | (8) | (9) |
| 1. Sungai Beremas | - | - | - | - |
| 2. Ranah Batahan | - | - | - | - |
| 3. Koto Balingka | - | - | - | - |
| 4. Sungai Aur | - | - | - | - |
| 5. Lembah Melintang | - | - | - | - |
| 6. Gunung Tuleh | - | - | - | - |
| 7. Talamau | - | - | - | - |
| 8. Pasaman | - | - | - | - |
| 9. Luhak Nan Duo | - | - | - | - |
| 10. Sasak Ranah Pasisie | - | - | - | - |
| 11. Kinali | - | - | - | - |
| Pasaman Barat | - | - | - | - |

Sumber/Source : Dinas Perikanan Kabupaten Pasaman Barat / Fisheries Extension Service of Pasaman Barat

Tabel
Table 5.5.7

Banyaknya Alat Penangkap Ikan Laut Menurut Kecamatan di Kabupaten Pasaman Barat, 2022
Number of Marine Fishing Equipment by Sub District in Pasaman Barat Regency, 2022

| Kecamatan Subdistrict | Pukat Kantong Pocket Trawl | | | Pukat Cincin Seine Ring | Jaring Klitik Clitic Net | Jaring Lingkar Circle Net | Jaring Tetap Fixed Net | Tramel Tramel |
|--------------------------|-------------------------------|----------------|--------------------------|----------------------------------|-----------------------------------|------------------------------------|---------------------------------|------------------|
| | Payang Payang | Dogol Dogol | Pukat Tepi Edge Trawl | | | | | |
| (1) | (2) | (3) | (4) | (5) | (6) | (7) | (8) | (9) |
| 1. Sungai Beremas | - | - | - | 2 | - | 220 | 27 | 114 |
| 2. Ranah Batahan | - | - | - | - | - | - | - | - |
| 3. Koto Balingka | - | - | - | - | - | - | 37 | - |
| 4. Sungai Aur | - | - | - | - | - | - | 26 | - |
| 5. Lembah Melintang | - | - | - | - | - | - | - | - |
| 6. Gunung Tuleh | - | - | - | - | - | - | - | - |
| 7. Talamau | - | - | - | - | - | - | - | - |
| 8. Pasaman | - | - | - | - | - | - | - | - |
| 9. Luhak Nan Duo | - | - | - | - | - | - | - | - |
| 10. Sasak Ranah Pasisie | 35 | - | - | 23 | - | 8 | 46 | - |
| 11. Kinali | - | - | - | - | - | 75 | 25 | - |
| Pasaman Barat | 35 | - | - | 25 | - | 303 | 161 | 114 |

Sumber/Source :

Dinas Perikanan Kabupaten Pasaman Barat / Fisheries Extension Service of Pasaman Barat

Tabel 5.5.8 Jumlah Pembudidaya dan Pengolah Ikan Menurut Kecamatan di Kabupaten Pasaman Barat, 2022
Number of Fish Cultivators and Processors by Sub District in Pasaman Barat Regency, 2022

| Kecamatan Subdistrict | Pembudidaya Cultivator | Pengolah Ikan Fish Processor |
|--------------------------|---------------------------|---------------------------------|
| (1) | (2) | (3) |
| 1. Sungai Beremas | 41 | 176 |
| 2. Ranah Batahan | 111 | - |
| 3. Koto Balingka | 112 | 121 |
| 4. Sungai Aur | 81 | 54 |
| 5. Lembah Melintang | 134 | - |
| 6. Gunung Tuleh | 54 | - |
| 7. Talamau | 140 | - |
| 8. Pasaman | 253 | - |
| 9. Luhak Nan Duo | 226 | - |
| 10. Sasak Ranah Pasisie | 1 | 1 250 |
| 11. Kinali | 338 | 176 |
| Pasaman Barat | 1 491 | 1 777 |

Sumber/Source : Dinas Perikanan Kabupaten Pasaman Barat / Fisheries Extention Service of Pasaman Barat

5.6 KEHUTANAN FORESTRY

Tabel 5.6.1 Luas Kawasan Hutan dan Perairan Menurut Kecamatan di Kabupaten Pasaman Barat (hektar), 2022
Forest and Inland Water Area by Subdistrict in Pasaman Barat Regency (hectare), 2022

| Kecamatan Subdistrict | Hutan Lindung Protection Forest | Suaka Alam dan Pelestarian Alam Sanctuary Reserve and Nature Conservation Area | Hutan Produksi / Production Forest | | | Jumlah Luas Hutan dan Perairan Total Area of Forest and Water |
|--------------------------|------------------------------------|---|------------------------------------|------------------|------------------------------|--|
| | | | Terbatas Limited | Tetap Permanent | Dapat Dikonversi Convertible | |
| (1) | (2) | (3) | (4) | (5) | (6) | (7) |
| 1. Sungai Beremas | 3 974,07 | - | - | 16 463,07 | - | 20 437,14 |
| 2. Ranah Batahan | 7 750,41 | - | - | - | - | 77 750,41 |
| 3. Koto Balingka | 527,79 | - | - | - | - | 527,79 |
| 4. Sungai Aur | 1 160,73 | - | - | - | 200,85 | 1 361,58 |
| 5. Lembah Melintang | 7 223,88 | - | - | - | - | 7 223,88 |
| 6. Gunung Tuleh | 27 354,54 | - | 849,71 | 713,18 | - | 28 917,43 |
| 7. Talamau | 11 344,74 | - | 1 754,11 | 579,07 | - | 13 667,92 |
| 8. Pasaman | 5 332,24 | - | 2 046,19 | - | 2 256,51 | 9 634,94 |
| 9. Luhak Nan Duo | 698,75 | - | 124,32 | - | 42,18 | 865,25 |
| 10. Sasak Ranah Pasisie | 875,78 | - | - | - | 718,03 | 1 593,81 |
| 11. Kinali | 5 517,12 | 59,46 | 175,94 | 480,03 | 3 769,36 | 10 001,91 |
| Pasaman Barat | 71 750,05 | 59,46 | 4 950,27 | 18 235,35 | 6 986,93 | 101 992,06 |

Sumber/Source : UPTD Kesatuan Pengelolaan Hutan Lindung (KPHL) Pasaman Raya Kab. Pasaman Barat/Pasaman Raya UPTD Protection Forest Management Unit Of Pasaman

6

INDUSTRI, PERTAMBANGAN, DAN ENERGI

INDUSTRY, MINING, AND ENERGY

Jumlah Pelanggan Listrik Menurut Lokasi di Kabupaten Pasaman Barat, 2022

Number of Electricity Customers by Location in Pasaman Barat Regency.

UP SIMPANG EMPAT

20.300 ORANG
PEOPLE



UPP KAPAR

7.613 ORANG
PEOPLE

UPP TALU

7.613 ORANG
PEOPLE



UPP KINALI

19.032 ORANG
PEOPLE

UPP PADANG TUJUH

11.419 ORANG
PEOPLE



UPP SILAPING

11.419 ORANG
PEOPLE

UPP AIR BANGIS

11.419 ORANG
PEOPLE



UPP PARAMAN AMPALU

11.419 ORANG
PEOPLE

UPP UJUNG GADING

19.032 ORANG
PEOPLE



UPP ANDILAN

7.613 ORANG
PEOPLE

PENJELASAN TEKNIS

1. Pengumpulan data industri besar dan sedang dilakukan melalui Survei Industri Besar dan Sedang yang dilaksanakan setiap tahun secara lengkap (sensus) sejak tahun 1975. Survei Industri Besar dan Sedang mencakup semua perusahaan industri yang mempunyai tenaga kerja 20 orang atau lebih dengan menggunakan kuesioner II A.
2. Klasifikasi industry yang digunakan berdasar kepada Klasifikasi Baku Lapangan Usaha Indonesia (KBLI). KBLI adalah klasifikasi lapangan usaha yang berdasar kepada International Standard Industrial Classification of All Economics Activities (ISIC) revisi 4 yang telah disesuaikan dengan kondisi Indonesia.
3. Industri manufaktur adalah suatu kegiatanekonomiyangmelakukan kegiatan mengubah suatu barang dasar secara mekanis, kimia, atau dengan tangan sehingga menjadi barag jadi/ setengah jadi, dan atau barang yang kurang nilainya menjadi barang yang lebih tinggi nilainya, dan sifatnya lebih dekat kepada pemakai akhir. Termasuk dalam kegiataniniadalahjasaindustriandan perakitan (assembling).
4. Jasa industri adalah kegiatan industri yang melayani keperluan pihak lain. Pada kegiatan ini bahan

TECHNICAL NOTES

1. *Data collection of large and medium scale manufacturing is conducted through The Large and Medium Manufacturing Establishment Survey that has been done annually for all industries (census) since 1975. Large and Medium Manufacturing Establishment Survey covers all manufactures/industries with 20 workers or more by questionnaire II A.*
2. *The industrial classification refers to the Klasifikasi Baku Lapangan Usaha Indonesia (KBLI). KBLI is classification of economic activities based on the International Standard Industrial Classification of All Economic Activities (ISIC rev 4) that has been modified according to the local condition in Indonesia.*
3. *Manufacturing industry is defined as an economic activity processing basic goods mechanically, chemichals, or manually into final or intermediate goods. It is also defined as processing of lower value goods into higher value goods as final or intermediate products. The activities also inclc services for manufacturing and assembling.*
4. *Services for manufacturing is defined as manufacturing activu=ty which serving other manufacturing*

- baku disediakan oleh pihak lain sedangkan pihak pengolah hanya melakukan pengolahannya denganmendapat imbalan sebagai balasjasa (upah makloon).
5. Input atau biaya antara adalah biaya yang dikeluarkan dalam proses industri yang berupa bahan baku, bahan bakar, barang lainnya diluar bahan Baku /bahan penolong jasa industri, sewa gedung dan jasanon industri.
 6. Output adalah nilai keluaran yang dihasilkan dari proses kegiatan industri yang berupa barang yang dihasilkan, tenaga listrik yang dijual, jasa industri, keuntungan jual beli, penambahan stok barang setengah jadi, dan penerimaan lain.
 7. Perusahaan atau usaha industri adalah suatu unit (kesatuan) usaha yang melakukan kegiatan ekonomi, bertujuan menghasilkan barang atau jasa, terletak pada suatu bangunan atau lokasi tertentu, dan mempunyai catatan administrasi tersendiri mengenai produksi dan struktur biaya serta ada seorang atau lebih yang bertanggung jawab atas usaha tersebut.
 8. Nilai tambah adalah besarnya output dikurangi besarnya nilai input (antar).
 9. Modal Tetap adalah modal kerja yang dapat digunakan lebih dari satu tahun.
 10. Pelanggan adalah individu atau kelompok, baik rumah tangga, establishments. In this case, raw materials are supplied by others while the workers are paid as a compensation for processing raw materials.
 5. *Services for manufacturing is Input or intermediate cost is defines as cost of raw materials and supporting materials, fuel, other materials, electricity, industrial services, building rent, and non industrial services, etc*
 6. *All processed goods which include production, electricity sold, industrial services, profits change in stocks and other incomes.*
 7. *Manufacturing establishment is defined as a production unit engaged in economic activity, producing goods or services, located in a building or in a certain location, keeping a business record concerning the production and cost structure, and having a person or more that are responsible to those activities.*
 8. *Value added, is defined as subtracted from output to input.*
 9. *Fixed Asset is working capital that can be used for more than one year.*
 10. *Costumers are individuals or groups, whether house hold,*

- perusahaan atau institusi non profit yang membeli air bersih dari perusahaan air bersih.
11. Air disalurkan adalah volume air bersih dari perusahaan air bersih. *company or non profit institutions that buy water supply from water supply establishment.*
 11. *Distributed water is the volume of water supply from water supply establishment.*
 12. Data listrik yang dikumpulkan diperoleh dari Perusahaan Listrik Negara (PLN) Ranting Simpang Empat Kabupaten Pasaman Barat. Adapun data yang dikumpulkan meliputi banyaknya pelanggan dan daya yang disalurkan menurut jenis pelanggan seperti badan sosial, rumah tangga, keperluan usaha dan kantor pemerintah. *Electricity data are gathered from State Electricity Company sub branch of Simpang Empat. The data covers the number of customers and the number of electric power had been distributed according to the kind of customers such as social institution, house, business need and government office.*
 12. *Electricity data are gathered from State Electricity Company sub branch of Simpang Empat. The data covers the number of customers and the number of electric power had been distributed according to the kind of customers such as social institution, house, business need and government office.*
 13. Data air minum bersumber dari Perusahaan Daerah Air Minum (PDAM), yang meliputi 7 tempat atau lokasi unit penyaluran di Kabupaten Pasaman Barat. *Drinking water data are gathered from Water Supply Cooperation Service (PDAM) that covers 7 locations of distribution units in Pasaman Barat.*
 13. *Drinking water data are gathered from Water Supply Cooperation Service (PDAM) that covers 7 locations of distribution units in Pasaman Barat.*
 14. Kapasitas listrik terpasang adalah total kapasitas dari seluruh mesin pembangkit listrik yang dioperasikan. *Installed electricity capacity is the total capacity of all operated power plants machines*
 14. *Installed electricity capacity is the total capacity of all operated power plants machines*
 15. Listrik yang dibangkitkan adalah jumlah listrik yang dibangkitkan oleh seluruh mesin pembangkit listrik dan dinyatakan dalam satuan dasar Watt hours. *Electricity generated is the amount of electricity generated by all power plant engine in Watt hours standard unit.*
 15. *Electricity generated is the amount of electricity generated by all power plant engine in Watt hours standard unit.*
 16. Jumlah listrik/gas/air bersih yang terjual/didistribusikan adalah banyaknya listrik/gas/air bersih yang disalurkan kepada para pelanggan. *Sold/distributed electricity/gas/cleaned water is total electricity/gas/cleaned water distributed to customers.*
 16. *Sold/distributed electricity/gas/cleaned water is total electricity/gas/cleaned water distributed to customers.*
 17. Volume air bersih yang disalurkan adalah banyaknya air bersih yang disalurkan oleh perusahaan air bersih(dalam satuan meter³). *Volume of water distributed is the amount of water that can be distributed by the water company (in units of m³). The greater the*
 17. *Volume of water distributed is the amount of water that can be distributed by the water company (in units of m³). The greater the*

Semakin besar volume air bersih yang disalurkan maka akan semakin terpenuhi kebutuhan konsumen akan air bersih

18. Pelanggan adalah individu atau kelompok, baik rumah tangga, perusahaan atau institusi non profit yang membeli air bersih dari perusahaan air bersih.
19. Pertambangan adalah suatu kegiatan pengambilan endapan bahan galian berharga dan bernilai ekonomis dari dalam kulit bumi, di bawah permukaan bumi, dan di bawah permukaan air.
20. Bahan tambang adalah hasil produksi dari kegiatan pertambangan yang merupakan sumber daya alam yang tidak dapat diperbaharui.
21. Bahan galian adalah semua jenis mineral dan batuan kecuali mineral logam dan energi yang digali dan diproses untuk penggunaan akhir industri dan konstruksi.

volume of water distributed it will be increasingly fulfilled the needs of consumers for clean water.

18. *Customers are individuals or groups, whether households, companies or non-profit institutions that buy water from water company*
19. *Mining is an activity of taking valued quarried material from within the earth layer, under earth surface, and under water level.*
20. *Mine material is a natural resource as the production of mining operations that can not be renewed.*
21. *Quarrying materials are all kinds of minerals and rocks except metals and energy minerals extracted and processed to manufactxuring and construction industry*

ULASAN

Kebutuhan akan listrik di Kabupaten Pasaman Barat pada tahun 2022 juga terus meningkat, hal ini terlihat dari semakin bertambahnya jumlah pelanggan listrik PLN dari 126.878 pelanggan tahun 2021 naik menjadi 136.242 pelanggan. Pelanggan terbanyak berada di Kecamatan Pasaman (Unit Simpang Empat yaitu 31.385 pelanggan. Pada tahun 2022 ini produksi listrik PLN di Kabupaten Pasaman Barat mencapai 230.752.399 KWH.

Penyaluran air bersih kepada masyarakat Kabupaten Pasaman Barat tahun 2022 sebanyak 12 357 pelanggan dengan air yang disalurkan sebesar 2.689.616 m³. Jenis pelanggan paling banyak dalam penyaluran air bersih adalah rumah tangga.

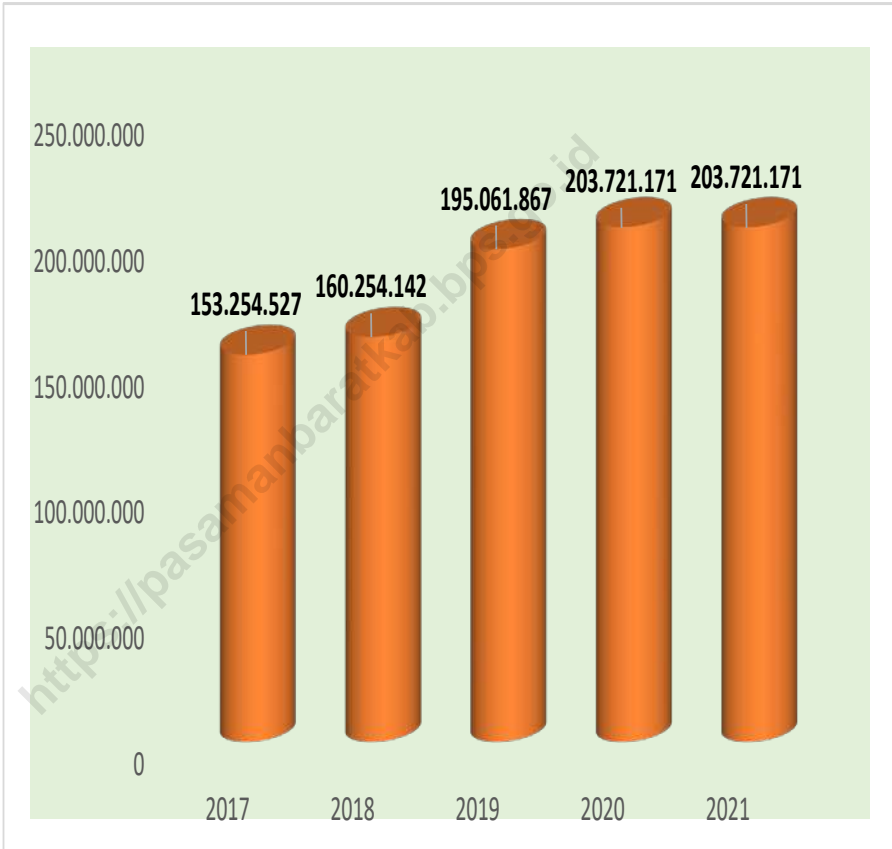
DESCRIPTION

The need for electricity in 2022 will also continue to increase, this can be seen from the increasing number of people number of PLN electricity customers from 126,878 subscribers in 2021 up to 136,242 subscribers. Customer Most of them are in Lubuk Attitude District, which is 31,385 customers. In 2022, PLN's electricity production in Pasaman Regency will reach 230,075,399 KWH.

The distribution of clean water to the people of Pasaman Regency in 2022 as many as 12,357 customers with distributed water of 2,689,616 m³. The most frequent type of customer in the distribution of clean water is households.

Gambar 6.1
Figures

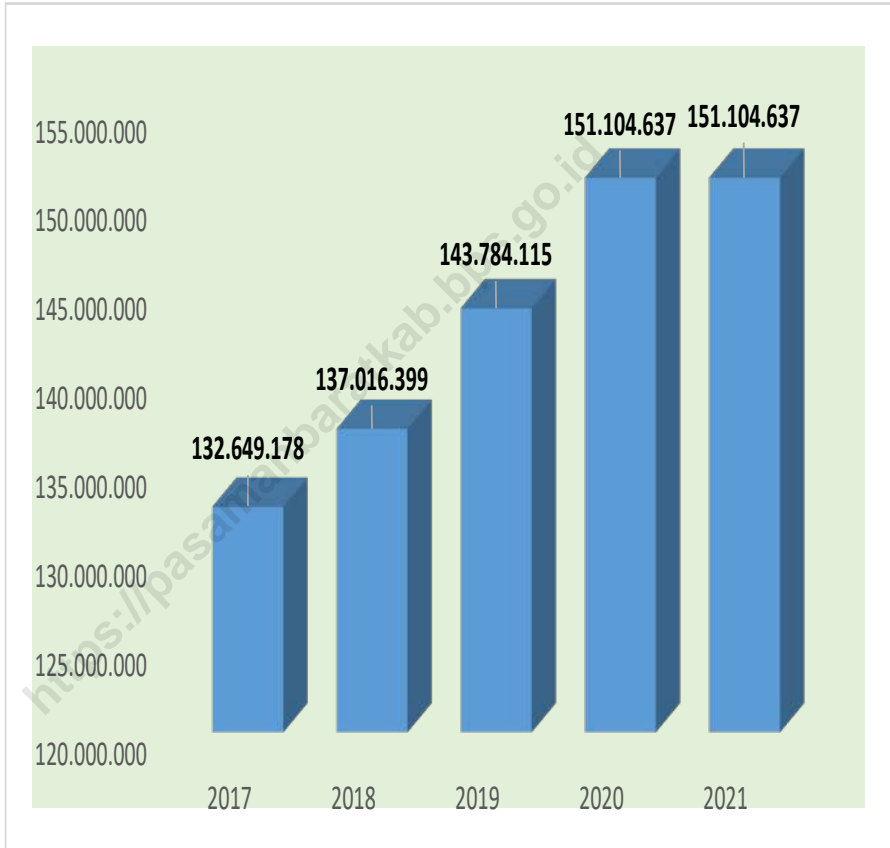
Produksi Listrik di Kabupaten Pasaman Barat ,2017 - 2022
Electricity Production in West Pasaman Regency, 2017 - 2022



Sumber/Source : Kantor PLN Ranting Simpang Empat/ Public Electricity Service of Simpang Empat

Gambar 6.2
Figures

Listrik Terjual di Kabupaten Pasaman Barat, 2017-2022
Electricity Sold in West Pasaman Regency, 2017-2022



Sumber/Source : Perusahaan Daerah Air Minum/ *Water Supply Corp Service of Pasaman Barat*

Tabel
Table 6.1

Daya Terpasang, Produksi, dan Distribusi Listrik PT. PLN (Persero) pada Cabang/Ranting PLN di Kabupaten Pasaman Barat, 2019-2022
Installed Electricity Power, Production, and Distribution of PT. PLN (Persero) at Pasaman Barat Regency by Subdistrict, 2019-2022

| Tahun Year | Daya Terpasang Installed Electricity Power (KW) | Produksi Listrik Electricity Production (KWh) | Listrik Terjual Electricity Sold (KWh) | Dipakai Sendiri Own Used (KWh) | Susut/ Hilang Shrinkage/ Lost (KWh) |
|---------------|---|---|--|--------------------------------------|---|
| (1) | (2) | (3) | (4) | (5) | (6) |
| 2018 | 50 000 | 160.254.142 | 137.016.399 | 52 000 | 17.143.273 |
| 2019 | 50 000 | 195.061.867 | 143.784.115 | 52 000 | 17.297.530 |
| 2020 | 50 000 | 203.721.171 | 151.104.637 | 53 000 | 20.887.786 |
| 2021 | 50 000 | 218.345.337 | 168.093.868 | 53 000 | 14.624.166 |
| 2022 | 80 000 | 230.752.399 | 173.113.058 | 53 000 | 15.407.062 |

Sumber/Source: Kantor PLN Ranting Simpang Empat/ *Public Electricity Service of Simpang Empat*

Tabel
Table 6.2**Jumlah Pelanggan Listrik Menurut Lokasi di Kabupaten Pasaman Barat, 2017-2021**
Number of Electricity Customers by Location in Pasaman Barat Regency, 2017-2021

| Kecamatan Subdistrict | 2018 | 2019 | 2020 | 2021 | 2022 |
|----------------------------------|---------------|---------------|----------------|----------------|----------------|
| (1) | (2) | (3) | (4) | (5) | (6) |
| 260 - UP Simpang Empat | 16 807 | 22 283 | 27 17 | 29 228 | 31 385 |
| 261 - UPP. Talu | 3 129 | 4 115 | 4 731 | 5 089 | 5 465 |
| 262 - UPP. Padang Tujuh | 4 528 | 5 847 | 6 402 | 6 887 | 7 395 |
| 263 - UPP. Air Bangis | 2 425 | 5 297 | 6 089 | 6 55 | 7 034 |
| 264 - UPP. Ujung Gading | 11 092 | 16 576 | 20 057 | 21 576 | 23 169 |
| 265 - UPP. Kapar | 4 108 | 5 783 | 7 205 | 7 751 | 8 323 |
| 266 - UPP. Kinali | 9 091 | 14 83 | 23 166 | 24 921 | 26 76 |
| 267 - UPP. Silaping | 3 99 | 5 855 | 7 588 | 8 163 | 8 765 |
| 268 - UPP. Paraman Ampalu | 5 629 | 7 479 | 9 7 | 10 435 | 11 205 |
| 269 - UPP. Andilan | 3 179 | 4 43 | 5 836 | 6 278 | 6 741 |
| Pasaman Barat | 63 978 | 92 495 | 117 944 | 126 878 | 136 242 |

Sumber/Source: Kantor PLN Ranting Simpang Empat/ *Public Electricity Service of Simpang Empat*

Tabel
Table 6.3**Jumlah Pelanggan dan Air yang Disalurkan Menurut Unit di Kabupaten Pasaman Barat, 2022**
Number of Customers and Distributed Water by Subdistrict, 2022

| Kecamatan Subdistrict | Pelanggan Number of Customers | Air Disalurkan Distributed Water (m ³) | Nilai Value (Rp) |
|--------------------------|----------------------------------|--|------------------------|
| (1) | (2) | (3) | (4) |
| Ujung Gading | 683 | 103 282 | 248 201 100 |
| Talu/ Kajai | 835 | 110 214 | 275 386 275 |
| Simpang Empat | 6 387 | 1 620 573 | 6 237 539 325 |
| Simpang Tiga | 2 481 | 568 748 | 1 980 255 000 |
| Sasak | 726 | 118 022 | 326 760 000 |
| Kinali | 1 157 | 159 152 | 395 631 150 |
| Air Bangis | 88 | 9 625 | 23 539 200 |
| Pasaman Barat | 12 357 | 2 689 616 | 9 487 312 050 |

Sumber/Source: Perusahaan Daerah Air Minum/ Water Supply Corp Service of Pasaman Barat

Tabel 6.4 Jumlah Pelanggan dan Air yang Disalurkan Menurut Jenis Pelanggan di Kabupaten Pasaman Barat, 2022
Number of Customers and Distributed Water by Customer Type, 2022

| Jenis Pelanggan <i>Customer Type</i> | Pelanggan <i>Number of Customers</i> | Air Disalurkan <i>Distributed Water</i> (m ³) | Nilai <i>Value</i> (Rp) |
|---|---|---|-------------------------------|
| (1) | (2) | (3) | (4) |
| Rumah Tangga / <i>Household</i> | 12 091 | 2 445 802 | 8 131 307 725 |
| Perkantoran / <i>Office</i> | 40 | 90 475 | 621 975 875 |
| Niaga / <i>Commerce</i> | 95 | 79 604 | 649 635 450 |
| Kran Umum / <i>Public Faucet</i> | - | - | - |
| Badan Sosial / <i>Social Agency</i> | 131 | 73 735 | 84 393 000 |
| Industri / <i>Industry</i> | - | - | - |
| Lainnya / <i>Other</i> | - | 9- | - |
| Pasaman Barat | 12 357 | 2 689 616 | 9 487 312 050 |

Sumber/Source: Perusahaan Daerah Air Minum/ *Water Supply Corp Service of Pasaman Barat*

<https://pasamanbaratkab.bps.go.id>

7 **PARIWISATA** *TOURISM*

**JUMLAH RUMAH
MAKAN/RESTORAN DI
KABUPATEN PASAMAN
BARAT, 2022**

Number of Restaurants in Pasaman Barat Regency, 2022

114



PENJELASAN TEKNIS

1. Konsep dan definisi pariwisata mengikuti rekomendasi World Tourism Organization (WTO) dan International Union Of Office Travel Organization (IUOTO).
2. Wisatawan mancanegara (wisman) ialah setiap pengunjung yang mengunjungi suatu Negara oleh satu atau beberapa keperluan tanpa bermaksud memperoleh penghasilan di di tempat yang dikunjungi dan lamanya kunjungan tersebut tidak lebih dari satu tahun (12 bulan). Definisi ini mencakup 2 (dua) kategori wisatawan mancanegara, yaitu :
 - a. Wisatawan (turis) ialah setiap pengunjung seperti definisi di atas yang tinggal paling sedikit 24 jam, akan tetapi tidak lebih dari 1 (satu) tahun di tempat yang dikunjungi, dengan maksud antara lain : berlibur, rekreasi, olah raga, bisnis, menghadiri pertemuan, studi, dan kunjungan dengan alasan kesehatan.
 - b. Excursionist ialah setiap pengunjung seperti definisi di atas yang tinggal kurang dari 24 jam di tempat yang dikunjungi (termasuk "Cruise passengers"). Cruise Passengers ialah setiap pengunjung yang tiba di suatu negara di mana mereka tidak menginap di akomodasi yang

TECHNICAL NOTES

1. *The concept and definition of tourism refers to the recommendations of the World Tourism Organization (WTO) and International Union of Office Travel Organization (IUOTO).*
2. *A foreign visitor is any person visiting a country other than for earning income in the country visited , and length of stay is no more than one year (12 month). This definition covers two categories of foreign visitors, namely :
a "Tourist" is any visitor staying for at least 24 hours, but no more than one year, in the country visited, with the intention of visiting, and for any of these purposes: Pleasure, recreation and sports, Business, visiting friends and relatives, missions, attending meetings, conferences, visit for health reasons and study.
b "Excursionist" is any visitor staying less than 24 hours in the country visited including, "Cruise Passengers", i e visitors arriving in a country without staying in any accommodation available in the visited country.*

- tersedia di negara tersebut, misalnya dengan kapal laut.
3. Akomodasi adalah suatu usaha yang menggunakan suatu bangunan atau sebagian bangunan yang disediakan secara khusus, dan setiap orang dapat menginap, makan serta memperoleh pelayanan dan fasilitas lainnya dengan pembayaran. Akomodasi dibedakan antar hotel dan akomodasi lainnya.
 4. Rata-rata lama tinggal adalah rata-rata waktu tinggal wisatawan mancanegara di Indonesia untuk satu kali kunjungan.
 5. Hotel berbintang adalah hotel yang telah memenuhi persyaratan yang telah ditentukan seperti persyaratan fisik, bentuk pelayanan yang diberikan, kualifikasi tenaga kerja, jumlah kamar, dan lainnya. Hotel tidak berbintang yaitu hotel yang tidak memenuhi persyaratan yang telah ditentukan.
 6. Tingkat penghunian kamar hotel adalah persentase banyaknya malam kamar yang dihuni terhadap banyaknya malam kamar yang tersedia.
 7. Rata-rata lamanya tamu menginap adalah banyaknya malam tempat tidur yang terpakai (malam tamu) dengan banyaknya tamu yang menginap di hotel atau akomodasi lainnya.
3. *An accommodation is an establishment using a building or a part of a building, prepared commercially for any person to stay, eat and obtain service as well as other facilities. Accommodation is segregated into hotel and other accommodation.*
 4. *Average length of stay is the average stay duration of foreign visitor in Indonesia for one trip.*
 5. *A classified hotel is an accommodation which meets specified standards regarding physical requirement services provided, manpower qualifications, number of rooms available, etc. a non-classified hotel is an accommodation which has not met the requirement previously mentioned.*
 6. *Room occupancy rate is the number of room-nights occupied divided by the number of room-nights available, multiplied by 100 percents.*
 7. *Average length of stay is the number of bed-nights used (guest night) divided by the number of guest s coming to spend the night at the accomodation.*

ULASAN

Kabupaten Pasaman Barat memiliki objek wisata yang cukup bervariasi yaitu terdiri dari objek wisata alam, wisata sejarah, kepurbakalaan serta objek wisata bahari yang sangat menarik untuk dikunjungi.

Jumlah industri pariwisata di Kabupaten Pasaman sebanyak 140 unit. Jumlah ini naik dibanding tahun sebelumnya. Industri Pariwisata ini terdiri dari 13 hotel, 8 penginapan, 6 agen perjalanan, dan 114 restoran/rumah makan.

Fasilitas pelayanan pariwisata di Kabupaten Pasaman menjadi salah satu hal yang penting. Pada tahun 2022, jumlah penginapan, kamar, dan tempat tidur jumlahnya naik dengan tahun 2021. Pada tahun 2022, jumlah penginapan, kamar, dan tempat tidur masing-masing adalah 21, 331, 514.

DESCRIPTION

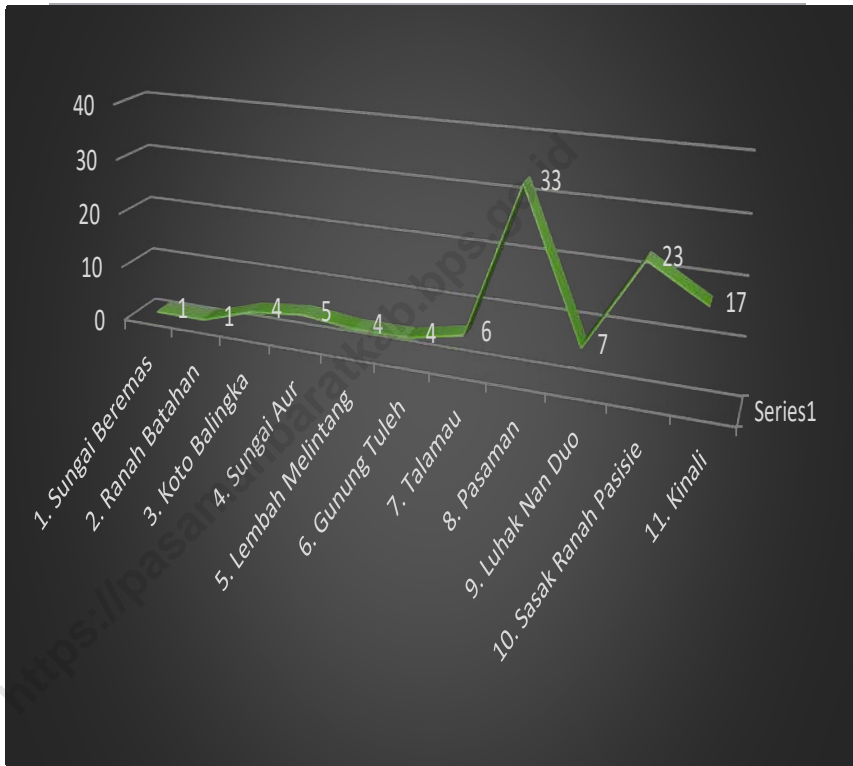
Pasaman Barat Regency has a tourist attraction that is varied enough, consist of natural attractions, historical tours, archeological and marine tourism object. It's all very interesting to visit.

The number of tourism industries in Pasaman Regency is 140 units. This amount is the same compared to the previous year. The tourism industry consists of 13 hotels, 8 inns, 6 travel agents, and 114 restaurant.

Tourism service facilities in Pasaman Regency are one of the important things. In 2022, the number of inns, rooms, and beds will be the same as in 2021. In 2022, the number of inns, rooms, and beds will be 20, 239, 477, respectively.

Gambar 7.1
Figures

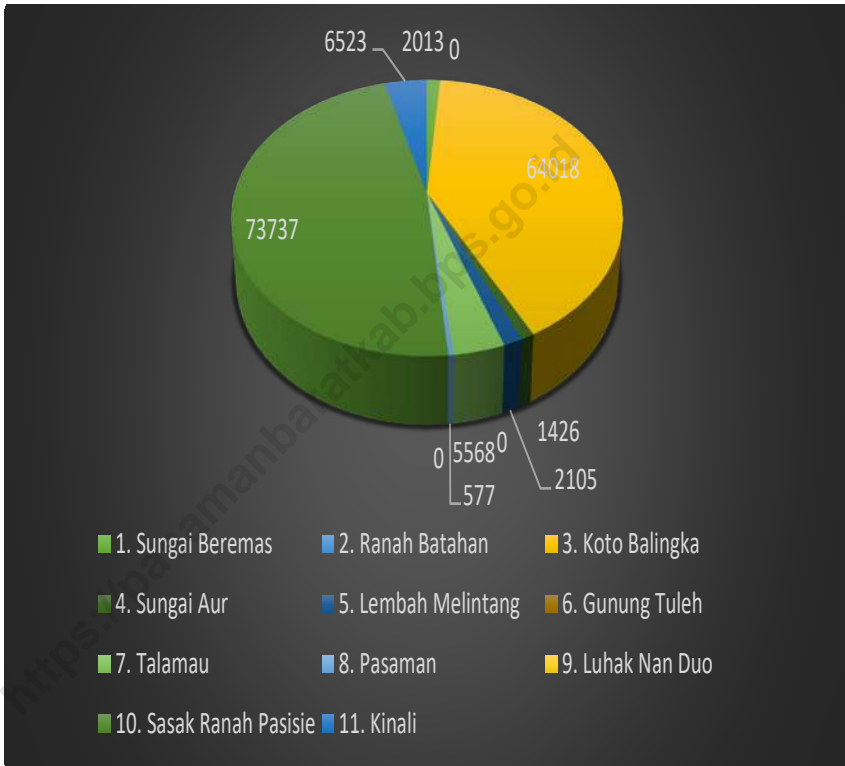
Jumlah Rumah Makan/Restoran Menurut Kecamatan di Kabupaten Pasaman Barat, 2022
Number of Restaurants by Subdistrict in Pasaman Barat Regency, 2022



Sumber/Source : Dinas Pariwisata Kabupaten Pasaman Barat/ *Tourism Extention Service of Pasaman Barat*

Gambar 7.2
Figures

Persentase Arus Wisatawan yang Berkunjung Ke Kabupaten Pasaman Barat, 2022
Percentage of Tourist Coming to Pasaman Barat, 2022



Sumber/Source : Dinas Pariwisata Kabupaten Pasaman Barat/ Tourism Extention Service of Pasaman Barat

Tabel
Table 7.1**Jumlah Rumah Makan/Restoran Menurut Kecamatan di
Kabupaten Pasaman Barat, 2019–2022**
**Number of Restaurants by Subdistrict in Pasaman Barat
Regency, 2019–2022**

| Kecamatan Subdistrict | 2019 | 2020 | 2021 | 2022 |
|--------------------------|------------|------------|------------|------------|
| (1) | (2) | (3) | (4) | (5) |
| 1. Sungai Beremas | 2 | 4 | 6 | 6 |
| 2. Ranah Batahan | 5 | 5 | 5 | 5 |
| 3. Koto Balingka | 4 | 4 | 5 | 5 |
| 4. Sungai Aur | 5 | 5 | 5 | 5 |
| 5. Lembah Melintang | 4 | 5 | 4 | 4 |
| 6. Gunung Tuleh | 5 | 5 | 4 | 5 |
| 7. Talamau | 5 | 5 | 4 | 5 |
| 8. Pasaman | 29 | 28 | 30 | 34 |
| 9. Luhak Nan Duo | 5 | 6 | 5 | 5 |
| 10. Sasak Ranah Pasisie | 19 | 23 | 23 | 23 |
| 11. Kinali | 17 | 17 | 17 | 17 |
| Pasaman Barat | 100 | 107 | 108 | 114 |

Sumber/Source: Dinas Pariwisata Kabupaten Pasaman Barat/ *Tourism Extention Service of Pasaman Barat*

Tabel 7.2
Table

Banyaknya Obyek Wisata di Kabupaten Pasaman Barat, 2022
Number of Tourism Object in Pasaman Barat, 2022

| Kecamatan Subdistrict | Bahari Marine | Panorama dan Cagar Alam Panoramic and Nature | Danau Lake | Sumber Air Panas Hot Springs |
|--------------------------|------------------|---|---------------|------------------------------------|
| (1) | (2) | (3) | (4) | (5) |
| 1. Sungai Beremas | 12 | - | - | - |
| 2. Ranah Batahan | - | - | - | - |
| 3. Koto Balingka | 1 | - | - | - |
| 4. Sungai Aur | 1 | 5 | 1 | - |
| 5. Lembah Melintang | - | 2 | - | - |
| 6. Gunung Tuleh | - | 2 | - | - |
| 7. Talamau | - | 7 | - | 1 |
| 8. Pasaman | - | 12 | - | - |
| 9. Luhak Nan Duo | 1 | - | - | - |
| 10. Sasak Ranah Pasisie | 3 | - | - | - |
| 11. Kinali | 3 | - | - | - |
| Pasaman Barat | 21 | 28 | 1 | 1 |

Lanjutan Tabel/*Continued Table 7.2*

| Kecamatan Subdistrict | Sejarah History | Tradisi traditional | Agro Wisata Agro Tourism | Jumlah Total |
|----------------------------------|----------------------------|--------------------------------|-------------------------------------|-------------------------|
| (1) | (2) | (3) | (4) | (5) |
| 1. Sungai Beremas | - | - | 8 | 12 |
| 2. Ranah Batahan | - | - | - | - |
| 3. Koto Balingka | - | - | - | 1 |
| 4. Sungai Aur | - | - | - | 7 |
| 5. Lembah Melintang | - | - | - | 2 |
| 6. Gunung Tuleh | 1 | - | - | 3 |
| 7. Talamau | 2 | 1 | 2 | 13 |
| 8. Pasaman | 2 | 1 | 2 | 17 |
| 9. Luhak Nan Duo | 1 | 1 | 1 | 4 |
| 10. Sasak Ranah Pasisie | - | 1 | - | 4 |
| 11. Kinali | 1 | 1 | 1 | 6 |
| Pasaman Barat | 7 | 5 | 6 | 69 |

Sumber/*Source*: Dinas Pariwisata Kabupaten Pasaman Barat/*Tourism Extention Service of Pasaman Barat*

Tabel
Table 7.3**Arus Wisatawan yang Berkunjung Ke Kabupaten Pasaman Barat, 2022**
Number of Tourist Coming to Pasaman Barat, 2022

| Kecamatan <i>Subdistrict</i> | Mancanegara <i>Foreign</i> | Dalam Negeri <i>Domestic</i> | Jumlah <i>Total</i> |
|---------------------------------|-------------------------------|---------------------------------|------------------------|
| (1) | (2) | (3) | (4) |
| 1. Sungai Beremas | - | - | - |
| 2. Ranah Batahan | - | - | - |
| 3. Koto Balingka | - | - | - |
| 4. Sungai Aur | - | 210 | 210 |
| 5. Lembah Melintang | - | 157 516 | 157 516 |
| 6. Gunung Tuleh | - | 0 | 0 |
| 7. Talamau | 18 | 10 777 | 10 795 |
| 8. Pasaman | - | 1 166 | 1 166 |
| 9. Luhak Nan Duo | - | 0 | 0 |
| 10. Sasak Ranah Pasisie | - | 222 360 | 222 360 |
| 11. Kinali | - | 3 866 | 3 866 |
| Pasaman Barat | 18 | 395 895 | 395 913 |

Sumber/Source: Dinas Pariwisata Kabupaten Pasaman Barat/ *Tourism Extention Service of Pasaman Barat*

Tabel
Table 7.4**Banyaknya industri Pariwisata Menurut Kecamatan di Kabupaten Pasaman Barat ,2022**
Number Of Tourism Industry by Sub District in Pasaman Barat Regency, 2022

| Kecamatan Subdistrict | Hotel Hotel | Penginapan Inn | Agen Perjalanan Tour Agent | Rumah Makan dan Restoran Restourant | Jumlah Total |
|--------------------------|----------------|-------------------|-------------------------------|---|-----------------|
| (1) | (2) | (3) | (4) | (5) | |
| 1. Sungai Beremas | - | 1 | - | 6 | 7 |
| 2. Ranah Batahan | - | 1 | - | 5 | 6 |
| 3. Koto Balingka | - | - | - | 5 | 5 |
| 4. Sungai Aur | - | - | - | 5 | 5 |
| 5. Lembah Melintang | 5 | 2 | 1 | 4 | 9 |
| 6. Gunung Tuleh | - | - | - | 5 | 5 |
| 7. Talamau | - | 2 | - | 5 | 7 |
| 8. Pasaman | 6 | 4 | 5 | 34 | 49 |
| 9. Luhak Nan Duo | 1 | - | - | 5 | 6 |
| 10. Sasak Ranah Pasisie | - | - | - | 23 | 23 |
| 11. Kinali | 1 | - | - | 17 | 18 |
| Pasaman Barat | 13 | 8 | 6 | 114 | 140 |

Sumber/Source: Dinas Pariwisata Kabupaten Pasaman Barat/ *Tourism Extention Service of Pasaman Barat*

Tabel
Table 7.5**Banyaknya Akomodasi, Kamar dan Tempat Tidur di Kabupaten Pasaman Barat, 2022**
Number of Acomodation, Room and Bed in Pasaman Barat Regency, 2022

| Kecamatan Subdistrict | Penginapan/ <i>Inn</i> | | Hotel/ <i>Hotel</i> | |
|--------------------------|------------------------|----------------------------|----------------------|----------------------------|
| | Kamar <i>Room</i> | Tempat Tidur <i>Bed</i> | Kamar <i>Room</i> | Tempat Tidur <i>Bed</i> |
| (1) | (14) | (15) | (16) | (17) |
| 1. Sungai Beremas | 15 | 30 | 14 | 20 |
| 2. Ranah Batahan | 7 | 14 | - | - |
| 3. Koto Balingka | - | - | - | - |
| 4. Sungai Aur | - | - | - | - |
| 5. Lembah Melintang | 21 | 30 | 62 | 88 |
| 6. Gunung Tuleh | - | - | - | - |
| 7. Talamau | 14 | 28 | - | - |
| 8. Pasaman | 44 | 70 | 160 | 246 |
| 9. Luhak Nan Duo | - | - | 4 | 8 |
| 10. Sasak Ranah Pasisie | - | - | - | - |
| 11. Kinali | 4 | 8 | - | - |
| Pasaman Barat | 105 | 180 | 226 | 334 |

Sumber/Source: Dinas Pariwisata Kabupaten Pasaman Barat/ *Tourism Extention Service of Pasaman Barat*

8

TRANSPORTASI DAN KOMUNIKASI

TRANSPORTATION AND COMMUNICATION

PANJANG JALAN KABUPATEN DI
KABUPATEN PASAMAN BARAT (KM),
2022

Length of Regency Roads in Pasaman Barat Regency (km), 2022

824,65 KM



PENJELASAN TEKNIS

1. Kantor bank terdiri dari Kantor Kendaraan bermotor adalah setiap kendaraan yang digerakkan oleh peralatan teknik yang ada pada kendaraan tersebut, biasanya digunakan untuk angkutan orang atau barang di atas jalan raya selain kendaraan yang berjalan di atas rel. Kendaraan bermotor yang dicatat adalah semua jenis kendaraan kecuali kendaraan bermotor TNI/Polri dan Korps Diplomatik.
2. Mobil penumpang adalah setiap kendaraan bermotor yang dilengkapi dengan tempat duduk untuk sebanyak-banyaknya delapan orang, tidak termasuk tempat duduk untuk pengemudi, baik dilengkapi atau tidak dilengkapi bagasi.
3. Mobil bis adalah setiap kendaraan bermotor yang dilengkapi dengan tempat duduk untuk lebih dari delapan orang, tidak termasuk tempat duduk untuk pengemudi, baik dilengkapi atau tidak dilengkapi bagasi.
4. Mobil truk adalah setiap kendaraan bermotor yang digunakan untuk angkutan barang, selain mobil penumpang, mobil bis dan kendaraan bermotor roda dua.

TECHNICAL NOTES

1. *Motor vehicles are any kind of vehicles motorized by machine set up in those vehicles, they are usually used for transporting peoples or goods on roads except vehicles moving along a railway line. The data cover all kinds of motor vehicles except those belong to Indonesia Army Force Indonesian State Police and Diplomatic Corps.*
2. *Passenger cars are any motor vehicles with no more than eight seats, excluding seat for driver, it can be with or without hoot.*
3. *Buses are large passenger cars having seats for more than eight passengers, excluding seat for driver, it can be with or without hoot.*
4. *Trucks are any motor vehicles used to transport goods excluding passenger cars, buses, and motorcycles.*

5. Data Panjang Jalan negara, provinsi dan Kabupaten/Kota bersumber dari Dinas Pekerjaan Umum dan Penataan Ruang Kabupaten Pasaman Barat.
5. *data on the length of state, provincial and Regency/ Municipality roads were taken from the Public Works Service and Housing Design of Pasaman Barat Regency.*
6. Sepeda motor adalah kendaraan bermotor beroda dua dengan atau tanpa rumah, dengan atau tanpa kereta samping atau kendaraan bermotor beroda tiga tanpa rumah.
6. *Motorcycles are any kind of two wheeled motor vehicles with or without homes and with or without a side rail or three wheeled motor vehicles without homes.*

ULASAN

Panjang jalan kabupaten di Kabupaten Pasaman Barat tahun 2022 sekitar 1.036,04 kilometer. Berdasarkan kondisi jalan, sepanjang 365,88 kilometer dengan kondisi jalan baik. Jika dilihat dari kualitas permukaan jalan, jalan raya di Kabupaten Pasaman Barat berlapiskan aspal sepanjang 427,11 kilometer dan sisanya tidak aspal.

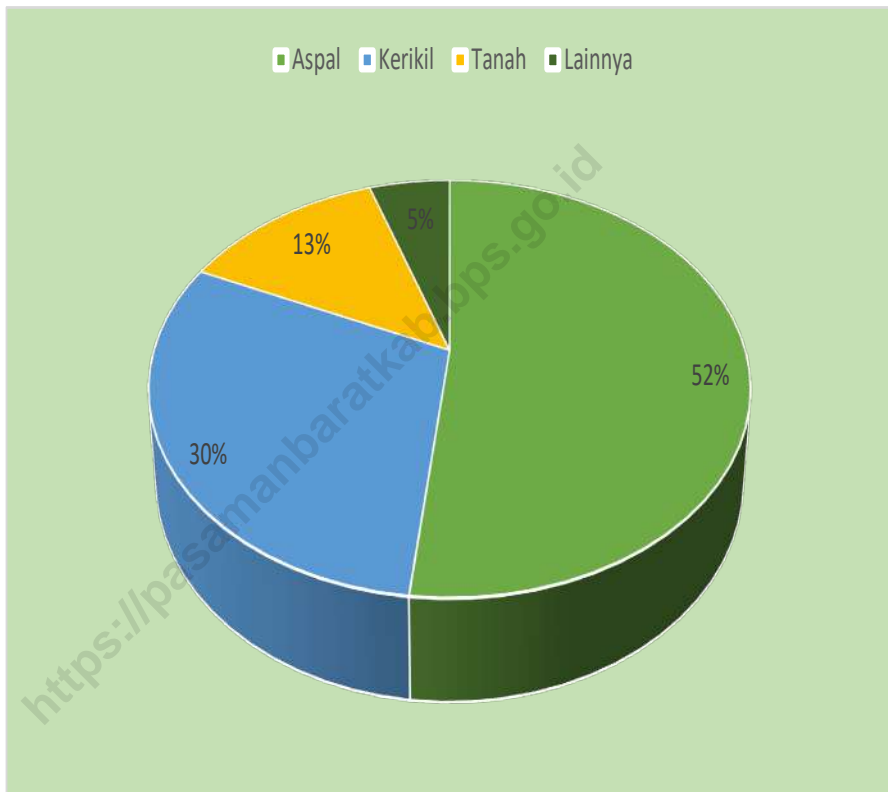
DESCRIPTION

The length of district roads in Pasaman Barat Regency in 2022 is around 1,036.04 kilometers. Based on road conditions, along 365,88 kilometers with good road condition. If seen from the quality of the road surface, the highway in Pasaman Barat Regency is covered with asphalt for 427,11 kilometers and the rest is not asphalt.

<https://pasamanbaratkab.bps.go.id>

Gambar 8.1
Figures

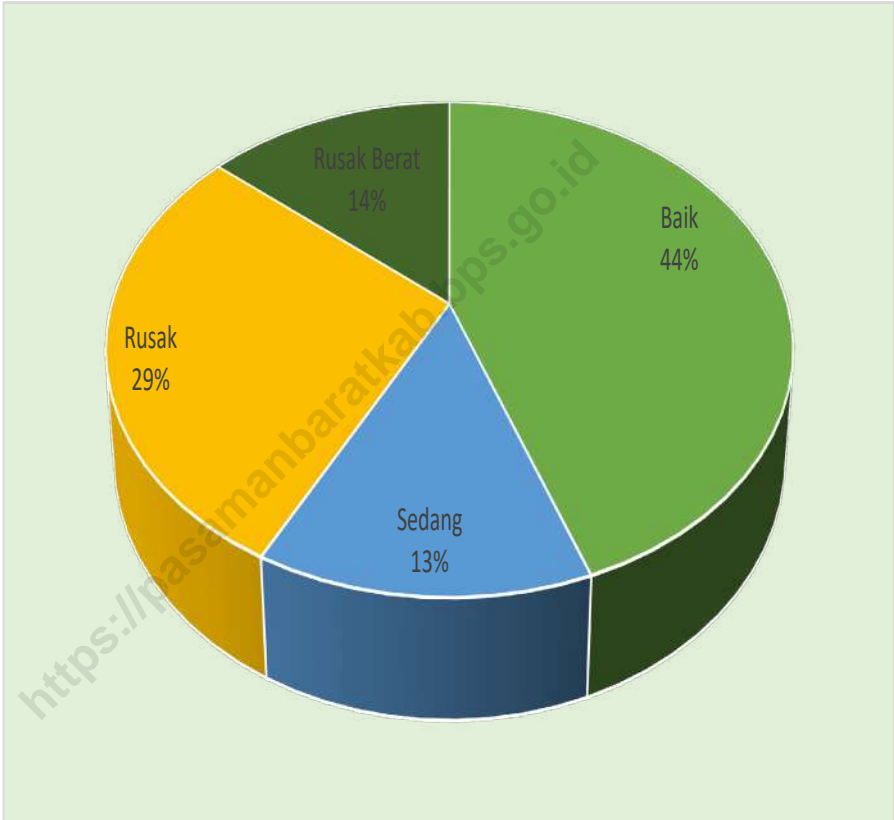
Panjang Jalan Kabupaten Menurut Jenis Permukaan Jalan di Kabupaten Pasaman Barat (km), 2022
Length of Regency Roads by Type of Road Surface in West Pasaman Regency (km), 2022



Sumber/Source: Dinas Pekerjaan Umum dan Tata Ruang Kabupaten Pasaman Barat/Regional Office of Public Works and Spatial Planning of Pasaman Barat Regency

Gambar 8.2
Figures

Panjang Jalan Kabupaten Menurut Kondisi Jalan di Kabupaten Pasaman Barat (km), 2022
Length of Regency Roads According to Road Conditions in West Pasaman Regency (km), 2022



Sumber/Source: UPTD Dinas Pelayanan Pendapatan Provinsi di Kab. Pasaman Barat/UPTD Of Pasaman Barat Regency

8.1 TRANSPORTASI TRANSPORTATION

Tabel 8.1.1 **Panjang Jalan Menurut Tingkat Kewenangan Pemerintahan di Kabupaten Pasaman Barat (km), 2020-2022**
Table 8.1.1 **Length of Roads by Level of Government Authority in Pasaman Barat Regency (km), 2020-2022**

| Tingkat Kewenangan Pemerintahan Level of Government Authority | 2020 | 2021 | 2022 |
|--|-----------------|-----------------|-----------------|
| (1) | (2) | (3) | (4) |
| Negara/State | 135,30 | 135,30 | 135,30 |
| Provinsi/Province | 76,10 | 76,10 | 76,10 |
| Kabupaten/Kota Regency/Municipality | 824,65 | 824,65 | 824,65 |
| Jumlah/Total | 1 036,05 | 1 036,05 | 1 036,05 |

Catatan/Note : Data 2018–2022, data 2022 tidak tersedia

Sumber/Source : Dinas Pekerjaan Umum dan Tata Ruang Kabupaten Pasaman Barat/Regional Office of Public Works and Spatial Planning of Pasaman Barat Regency

Tabel 8.1.2 Panjang Jalan Kabupaten Menurut Jenis Permukaan Jalan di Kabupaten Pasaman Barat (km), 2022
Length of Regency Roads by Type of Road Surface in Pasaman Barat Regency (km), 2022

| Jenis Permukaan Jalan <i>Type of Road Surface</i> | 2022 |
|--|---------------|
| (1) | (4) |
| Aspal/ <i>Paved</i> | 427,11 |
| Kerikil/ <i>Gravel</i> | 248,18 |
| Tanah/ <i>Soil</i> | 106,89 |
| Lainnya/ <i>Others</i> | 42,48 |
| Jumlah/<i>Total</i> | 824,65 |

Sumber/*Source*: Dinas Pekerjaan Umum dan Tata Ruang Kabupaten Pasaman Barat/*Regional Office of Public Works and Spatial Planning of Pasaman Barat Regency*

Tabel 8.1.3 Panjang Jalan Kabupaten Menurut Kondisi Jalan di Kabupaten Pasaman Barat (km), 2022
Length of Regency Roads by Condition of Roads in Pasaman Barat Regency (km), 2022

| Kondisi Jalan <i>Condition of Roads</i> | 2022 |
|--|---------------|
| (1) | (4) |
| Baik/ <i>Good</i> | 365,88 |
| Sedang/ <i>Moderate</i> | 110,09 |
| Rusak/ <i>Damage</i> | 234,07 |
| Rusak Berat/ <i>Severely Damage</i> | 114,61 |
| Jumlah/<i>Total</i> | 824,65 |

Sumber/*Source*: Dinas Pekerjaan Umum dan Tata Ruang Kabupaten Pasaman Barat/*Regional Office of Public Works and Spatial Planning of Pasaman Barat Regency*

Tabel 8.1.4
Table

Panjang Jalan Kabupaten Menurut Kondisi Jalan dan Kecamatan di Kabupaten Pasaman Barat (km), 2022
Length of Regency Roads by Condition of Roads and Subdistrict in Pasaman Barat Regency (km), 2022

| Kecamatan Subdistrict | Jalan Kabupaten Regency Road (km) | | |
|--------------------------|---|--------------------|--|
| | Baik Good | Sedang Moderate | Rusak dan Rusak Berat Damage and Severely Damage |
| (1) | (2) | (3) | (4) |
| Sungai Beremas | 18,18 | 3,72 | 16,90 |
| Ranah Batahan | 10,81 | 17,26 | 20,93 |
| Koto Balingka | 41,69 | 20,01 | 36,74 |
| Sungai Aur | 25,56 | 5,25 | 43,73 |
| Lembah Melintang | 39,94 | 14,23 | 15,25 |
| Gunung Tuleh | 39,60 | 17,66 | 51,66 |
| Talamau | 30,94 | 6,05 | 55,09 |
| Pasaman | 56,91 | 4,18 | 41,55 |
| Luhak Nan Duo | 36,40 | 4,66 | 13,41 |
| Sasak Ranah Pasisie | 16,81 | 6,92 | 2,75 |
| Kinali | 49,04 | 10,16 | 50,68 |
| Pasaman Barat | 365,88 | 110,09 | 348,68 |

Catatan/Note : Data 2018=2022, data 2022 tidak tersedia

Sumber/Source : Dinas Pekerjaan Umum dan Tata Ruang Kabupaten Pasaman Barat/Regional Office of Public Works and Spatial Planning of Pasaman Barat Regency

9 PERBANKAN, KOPERASI DAN HARGA

BANKING, COOPERATION AND PRICE

JUMLAH KOPERASI MENURUT JENIS KOPERASI DI KABUPATEN PASAMAN BARAT, 2022

Number of Cooperative by Kind of Cooperative in Pasaman Barat Regency, 2022

KOPERASI
UNIT DESA 28

KPN / KPRI 26

KOPKAR 15

LAINNYA
Other 362

PENJELASAN TEKNIS

1. Kantor bank terdiri dari Kantor Cabang (KC), Kantor Cabang Pembantu (KCP), dan kantor di bawah KCP.
2. Koperasi adalah badan usaha yang beranggotakan orang seorang atau badan hukum koperasi dengan melandaskan kegiatannya berdasarkan prinsip koperasi sekaligus sebagai gerakan ekonomi rakyat yang berdasar atas asas kekeluargaan.
3. Sisa hasil usaha koperasi merupakan pendapatan koperasi yang diperoleh dalam satu tahun buku dikurangi dengan biaya, penyusutan, dan kewajiban lainnya termasuk pajak dalam tahun buku yang bersangkutan.
4. Data perkoperasian bersumber dari Dinas Perdagangan, Perindustrian dan Koperasi. Data koperasi yang disajikan meliputi:
 - a. Jumlah usaha koperasi
 - b. Volume usaha koperasi
 - c. Sisa hasil usaha
5. Harga eceran atau harga konsumen adalah harga barang dan jasa yang dibayar oleh pengguna akhir untuk dikonsumsi, dan bukan untuk dijual lagi.
6. Pengumpulan data harga produsen pertanian dilakukan melalui wawancara langsung kepada petani dengan Daftar HD-1 sampai dengan HD-6, sedangkan pengumpulan data harga

TECHNICAL NOTES

1. *Bank offices consist of branch office (KC), sub branch office (KCP), and offices under KCP.*
2. *Cooperative is an establishment that its members are people or establishments with legal status of cooperative and its activities based on people economic movement.*
3. *Net profit of cooperative is gross income in one year minus expenses, depreciation, and other liabilities including taxes in current year.*
4. *Cooperatives and Small and Medium Enterprises. Types of cooperatives data include :*
 - a. *Number of cooperatives*
 - b. *Asset scale of cooperative*
 - c. *Net profit.*
5. *The retail price or consumer price is the price of goods and services paid by the end user for consumption, and not for resale.*
6. *The collection of producer price at farm gate data is conducted through a direct interview with the farmers using HD-1 until HD-6 questionnaire. While the collection of rural consumer retail price*

eceran pedesaan (konsumen) dilakukan melalui wawancara dengan para pedagang di pasar kecamatan yang terpilih sebagai sampel dengan Daftar HKD-1, HKD-2.1, dan HKD-2.2. Semua kegiatan pencacahan harga-harga dilakukan oleh petugas di kecamatan

data is conducted by interviewing traders in the selected markets using HKD-1, HKD-2.1, and HKD-2.2 questionnaire. The collection of price data is conducted by the Statistics Coordinator at Subdistrict level.

<https://pasamanbaratkab.bps.go.id>

ULASAN**DESCRIPTION**

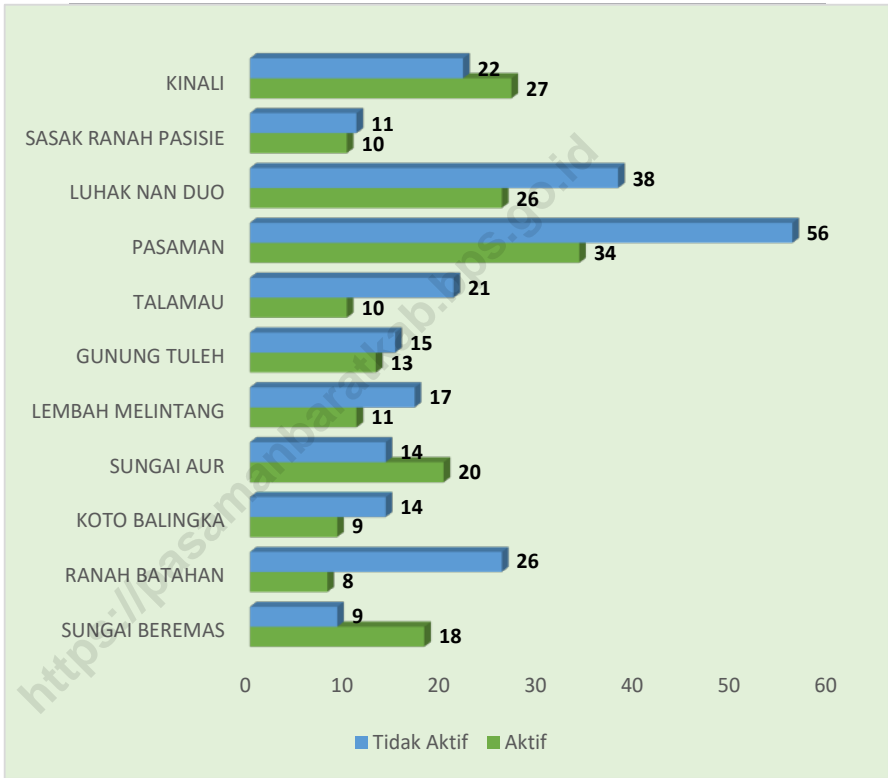
Jumlah koperasi aktif di Kabupaten Pasaman Barat pada tahun 2022 sebanyak 186 koperasi dan yang tidak aktif sebanyak 243 koperasi.

The number of active cooperatives in Pasaman Barat Regency in 2022 is 186 cooperatives and 243 cooperatives that are not active.

<https://pasamanbaratkab.bps.go.id>

Gambar
Figures 9.1

Jumlah Koperasi Menurut Status dan Kecamatan di Kabupaten Pasaman Barat, 2022
Number of Cooperatives by Status and Subdistrict in Pasaman Barat Regency, 2022

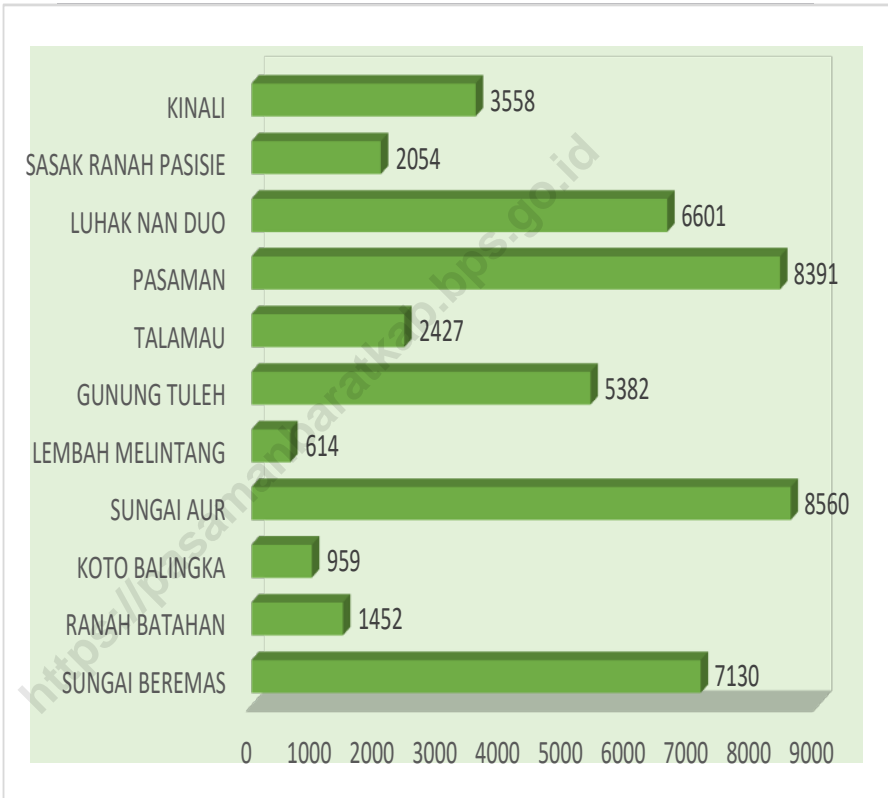


Sumber/Source:

Dinas Koperasi, Perindustrian, Perdagangan dan UKM Kabupaten Pasaman Barat / Cooperative, Industrial, Trade and UKM Extension Service of Pasaman Barat Regency

Gambar 9.2
Figures

Jumlah Koperasi dan Anggota Menurut Kecamatan di Kabupaten Pasaman Barat, 2022
Number of Cooperatives and Members by Subdistrict in Pasaman Barat Regency, 2022



Sumber/Source: Dinas Koperasi, Perindustrian, Perdagangan dan UKM Kabupaten Pasaman Barat / Cooperative, Industrial, Trade and UKM Extension Service of Pasaman Barat Regency

Tabel
Table 9.1.1

**Banyaknya Perusahaan Pendaftaran Baru dan yang
Memperpanjang Status Perusahaan di Kabupaten
Pasaman Barat, 2022**
*The Number of Companies Newly Registered and Renewing
Company Status in West Pasaman Regency, 2022*

| Bulan Month | Pendaftaran Baru new registration | Perpanjangan extension | Jumlah Total |
|----------------------|--------------------------------------|---------------------------|-----------------|
| (1) | (2) | (3) | (4) |
| 1. Januari | 79 | - | 79 |
| 2. Februari | 91 | - | 91 |
| 3. Maret | 88 | - | 88 |
| 4. April | 71 | - | 71 |
| 5. Mei | 71 | - | 71 |
| 6. Juni | 263 | - | 263 |
| 7. Juli | 272 | - | 272 |
| 8. Agustus | 134 | - | 134 |
| 9. September | 174 | - | 174 |
| 10. Oktober | 148 | - | 148 |
| 11. November | 203 | - | 203 |
| 12. Desember | 163 | - | 163 |
| Pasaman Barat | 1 757 | - | 1 757 |

Sumber/Source:

Dinas Koperasi, Perindustrian, Perdagangan dan UKM Kabupaten Pasaman Barat / Cooperative, Industrial, Trade and UKM Extension Service of Pasaman Barat Regency

Tabel
Table 9.1.2

**Jumlah Koperasi Menurut Status dan Kecamatan di
Kabupaten Pasaman Barat, 2022**
*Number of Cooperatives by Status and Subdistrict in
Pasaman Barat Regency, 2022*

| Kecamatan Subdistrict | Aktif Active | Tidak Aktif Not Active | Jumlah Total |
|--------------------------|-----------------|---------------------------|-----------------|
| (1) | (2) | (3) | (4) |
| 1. Sungai Beremas | 18 | 9 | 27 |
| 2. Ranah Batahan | 8 | 26 | 34 |
| 3. Koto Balingka | 9 | 14 | 23 |
| 4. Sungai Aur | 20 | 14 | 34 |
| 5. Lembah Melintang | 11 | 17 | 28 |
| 6. Gunung Tuleh | 13 | 15 | 28 |
| 7. Talamau | 10 | 21 | 31 |
| 8. Pasaman | 34 | 56 | 90 |
| 9. Luhak Nan Duo | 26 | 38 | 64 |
| 10. Sasak Ranah Pasisie | 10 | 11 | 21 |
| 11. Kinali | 27 | 22 | 49 |
| Pasaman Barat | 186 | 243 | 429 |

Sumber/Source:

Dinas Koperasi, Perindustrian, Perdagangan dan UKM Kabupaten Pasaman Barat / Cooperative, Industrial, Trade and UKM Extension Service of Pasaman Barat Regency

Tabel
Table 9.1.3

Jumlah Koperasi Menurut Jenis Koperasi dan Kecamatan di Kabupaten Pasaman Barat, 2022
Number of Cooperatives by Type of Cooperatives and Subdistrict in Pasaman Barat Regency, 2022

| Kecamatan Subdistrict | KUD | KPN/KPRI | KOPKAR | Lainnya | Jumlah |
|--------------------------|-----------|-----------|-----------|------------|------------|
| (1) | (2) | (3) | (4) | | |
| 1. Sungai Beremas | 2 | - | - | 25 | 27 |
| 2. Ranah Batahan | 3 | - | - | 31 | 34 |
| 3. Koto Balingka | 2 | - | 2 | 19 | 23 |
| 4. Sungai Aur | 3 | - | 2 | 29 | 34 |
| 5. Lembah Melintang | 3 | 2 | - | 23 | 28 |
| 6. Gunung Tuleh | 2 | - | - | 26 | 28 |
| 7. Talamau | 3 | 6 | - | 24 | 31 |
| 8. Pasaman | 4 | 13 | 4 | 69 | 90 |
| 9. Luhak Nan Duo | 2 | 1 | 2 | 59 | 64 |
| 10. Sasak Ranah Pasisie | 2 | - | 1 | 18 | 21 |
| 11. Kinali | 2 | 4 | 4 | 39 | 49 |
| Pasaman Barat | 28 | 26 | 15 | 362 | 429 |

Sumber/Source:

Dinas Koperasi, Perindustrian, Perdagangan dan UKM Kabupaten Pasaman Barat / Cooperative, Industrial, Trade and UKM Extension Service of Pasaman Barat Regency

Tabel
Table 9.1.4

Jumlah Koperasi Unit Desa (KUD) dan Non KUD yang Berbadan Hukum Menurut Kecamatan di Kabupaten Pasaman Barat, 2022
Number of Village Unit Cooperatives (KUD) and Non-KUD with Legal Entity by Subdistrict in Pasaman Barat Regency, 2022

| Kecamatan Subdistrict | KUD | Non KUD |
|--------------------------|-----------|------------|
| (1) | (2) | (3) |
| 1. Sungai Beremas | 2 | 25 |
| 2. Ranah Batahan | 3 | 31 |
| 3. Koto Balingka | 2 | 21 |
| 4. Sungai Aur | 3 | 31 |
| 5. Lembah Melintang | 3 | 25 |
| 6. Gunung Tuleh | 2 | 26 |
| 7. Talantau | 3 | 28 |
| 8. Pasaman | 4 | 86 |
| 9. Luhak Nan Duo | 2 | 62 |
| 10. Sasak Ranah Pasisie | 2 | 19 |
| 11. Kinali | 2 | 47 |
| Pasaman Barat | 28 | 401 |

Sumber/Source:

Dinas Koperasi, Perindustrian, Perdagangan dan UKM Kabupaten Pasaman Barat / Cooperative, Industrial, Trade and UKM Extension Service of Pasaman Barat Regency

Tabel
Table 9.1.5

Jumlah Koperasi dan Anggota Menurut Kecamatan di Kabupaten Pasaman Barat, 2022
Number of Cooperatives and Members by Subdistrict in Pasaman Barat Regency, 2022

| Kecamatan Subdistrict | Jumlah Koperasi Number of Cooperatives | Jumlah Anggota Members |
|--------------------------|---|---------------------------|
| (1) | (2) | (3) |
| 1. Sungai Beremas | 27 | 7 130 |
| 2. Ranah Batahan | 34 | 1 452 |
| 3. Koto Balingka | 23 | 959 |
| 4. Sungai Aur | 34 | 8 560 |
| 5. Lembah Melintang | 28 | 614 |
| 6. Gunung Tuleh | 28 | 5 382 |
| 7. Talamau | 31 | 2 427 |
| 8. Pasaman | 90 | 8 391 |
| 9. Luhak Nan Duo | 64 | 6 601 |
| 10. Sasak Ranah Pasisie | 21 | 2 054 |
| 11. Kinali | 49 | 3 558 |
| Pasaman Barat | 429 | 47 128 |

Sumber/Source:

Dinas Koperasi, Perindustrian, Perdagangan dan UKM Kabupaten Pasaman Barat / Cooperative, Industrial, Trade and UKM Extention Service of Pasaman Barat Regency

10

PENGELUARAN PENDUDUK

Population Expenditure

**RATA-RATA PENGELUARAN PER KAPITA SEBULAN MENURUT KELOMPOK
KOMODITAS (RUPIAH) DI KABUPATEN PASAMAN BARAT, 2022**

Monthly Average Expenditure per Capita by Commodity Group (rupiahs) in Pasaman Regency, 2022

Pengeluaran Makanan



763.228

Pengeluaran Bukan Makanan

507.218



PENJELASAN TEKNIS

1. Kegiatan pengumpulan data sosial dan ekonomi yang dilaksanakan secara rutin oleh BPS melalui Survei Sosial Ekonomi Nasional (Susenas).
2. Sejak tahun 2011 sampai dengan 2014, pengumpulan data Susenas konsumsi pengeluaran rumah tangga dilaksanakan secara triwulanan. Mulai tahun 2015 pengumpulan data Susenas dilaksanakan dua kali dalam setahun, yaitu pada Maret dan September.
3. Pengumpulan data pada sebagian besar kelompok bukan makanan hanya mencakup nilai pengeluaran barang yang dikonsumsi, kecuali beberapa jenis barang tertentu juga dikumpulkan kuantitasnya, seperti listrik, air, gas, dan bahan bakar minyak (BBM).
4. Pengeluaran rata-rata per kapita adalah biaya yang dikeluarkan untuk konsumsi semua anggota rumah tangga selama sebulan baik yang berasal dari pembelian, pemberian maupun produksi sendiri dibagi dengan banyaknya anggota rumah tangga dalam rumah tangga tersebut.
5. Data konsumsi/pengeluaran yang dikumpulkan pada Susenas Maret dibagi menjadi dua kelompok, yaitu makanan dan bukan makanan. Jumlah komoditas makanan sebanyak

TECHNICAL NOTES

1. *Socioeconomic data collection activities are carried out regularly by the BPS-Statistics Indonesia through the National Socioeconomic Survey (Susenas).*
2. *Since 2011 to 2014, Susenas data collection of household consumption/expenditures was conducted quarterly. Starting in 2015, collecting of data Susenas carry out twice a year, in March and September.*
3. *Data collection on most of non food groups covers only the value of expenditures consumed except for certain commodities which are also collected for its quantity, such as the use of electricity, water, gas, and fuel oil (BBM).*
4. *Per capita Average Expenditure is the cost spent for all household members consumption during the month, whether from purchasing, giving or own production, divided by the number of household members in the household.*
5. *The consumption/expenditure data collected in March Susenas are divided into two groups, namely food and non-food. The number of food commodity are 188 commodities. The food group data*

188 komoditas. Pengumpulan data kelompok makanan meliputi banyaknya komoditas yang dikonsumsi beserta nilai pengeluarannya.

6. Pengumpulan data pada sebagian besar kelompok bukan makanan hanya mencakup nilai pengeluaran barang yang dikonsumsi, kecuali beberapa jenis barang tertentu juga dikumpulkan kuantitasnya, seperti listrik, air, gas, dan bahan bakar minyak (BBM)

collection includes quantity and value of commodities consumed

6. *Data collection on mostly non food groups cover only the value of expenditures consumed except for certain comodities can also collected its quantity, such as the use of electricity, water, gas, and fuel oil (BBM)*

ULASAN

Data pengeluaran penduduk dibedakan menurut kelompok makanan dan bukan makanan. Data pengeluaran dapat digunakan untuk melihat pola pengeluaran penduduk. Pada tabel 10.1 terlihat secara keseluruhan pola pengeluaran penduduk Kabupaten Pasaman Barat tahun 2022 masih didominasi oleh pengeluaran makanan yaitu 60,07 persen.

Berdasarkan kelompok barang pada pengeluaran makanan yang paling besar adalah padi-padian yaitu sebesar 45,22 persen. Urutan kedua adalah makanan dan minuman jadi (18,17%) serta minyak dan kelapa (16,65).

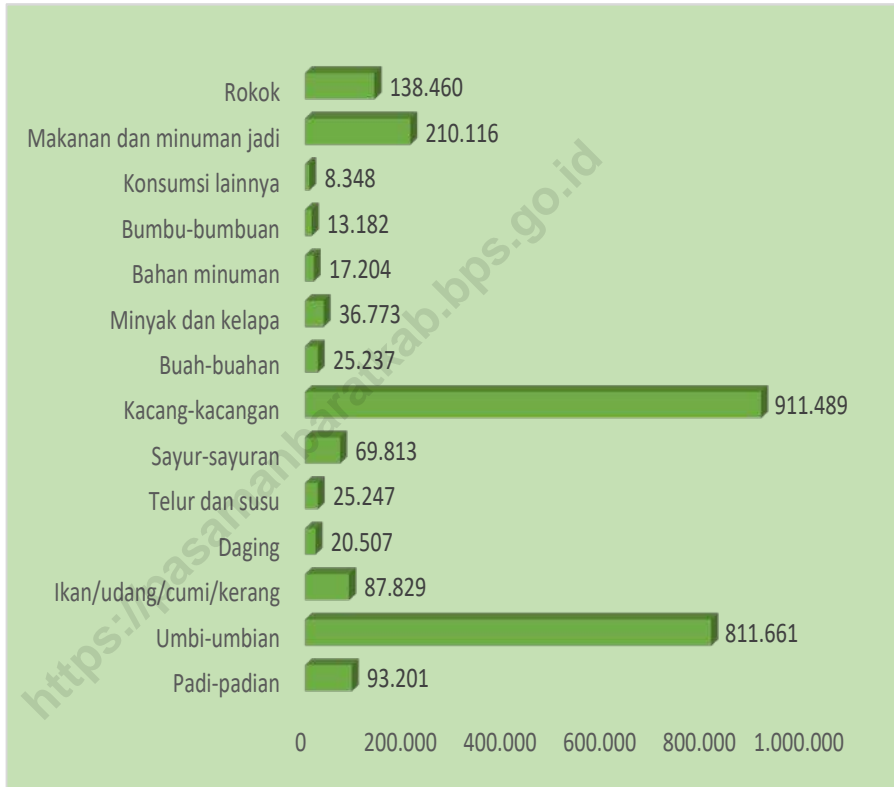
DESCRIPTION

Population expenditure data are differentiated by food and non-food groups. Expenditure data can be used to see population spending patterns. In table 10.1, it can be seen that the overall spending pattern of the residents of Pasaman Barat Regency in 2022 is still dominated by food expenditure, which is 60.51 percent.

Based on the group of goods, the largest expenditure on food was grains, which was 45,22 percent. The second order is prepared food and beverages (18,17%) and cigarettes (16,65%).

Gambar 10.1
Figures

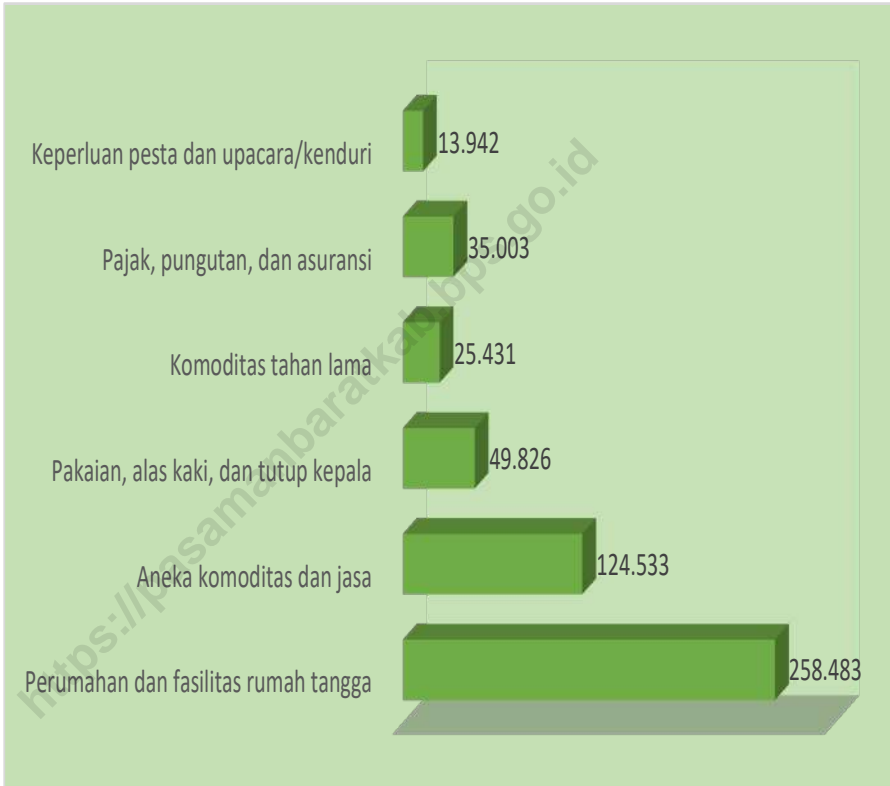
Rata-rata Pengeluaran per Kapita Sebulan Menurut Kelompok Komoditas Makanan(rupiah) di Kabupaten Pasaman Barat, 2022
Monthly Average Expenditure per Capita by Food Commodity Group (rupiahs) in Pasaman Regency, 2022



Sumber/Source: BPS, Survei Sosial Ekonomi Nasional (Susenans) Maret/BPS-Statistics Indonesia, National Socioeconomic Survey March

Gambar 10.2
Figures

Rata-rata Pengeluaran per Kapita Sebulan Menurut Kelompok Komoditas Non Makanan(rupiah) di Kabupaten Pasaman Barat, 2022
Monthly Average Expenditure per Capita by Non-Food Commodity Group (rupiahs) in Pasaman Regency, 2022



umber/Source: BPS, Survei Sosial Ekonomi Nasional (Susenas) Maret/BPS-Statistics Indonesia, National Socioeconomic Survey March

Tabel
Table 10.1

Rata-rata Pengeluaran per Kapita Sebulan Menurut Kelompok Komoditas (rupiah) di Kabupaten Pasaman Barat, 2022
Monthly Average Expenditure per Capita by Commodity Group (rupiahs) in Pasaman Regency, 2022

| Kelompok Komoditas/Commodity Group | 2022 |
|---|------------------|
| (1) | (2) |
| Makanan/Food | |
| Padi-padian/Cereals | 93 210 |
| Umbi-umbian/Tubers | 8 116 |
| Ikan/udang/cumi/kerang/Fish/shrimp/common squid/shells | 87 829 |
| Daging/Meat | 20 507 |
| Telur dan susu/Eggs and milk | 25 247 |
| Sayur-sayuran/Vegetables | 69 813 |
| Kacang-kacangan/Legumes | 9 148 |
| Buah-buahan/Fruits | 25 237 |
| Minyak dan kelapa/Oil and coconut | 36 773 |
| Bahan minuman/Beverage stuffs | 17 204 |
| Bumbu-bumbuan/Spices | 13 218 |
| Konsumsi lainnya/Miscellaneous food items | 8 348 |
| Makanan dan minuman jadi/Prepared food and beverages | 210 116 |
| Rokok/Cigarettes | 138 460 |
| Jumlah makanan/Total food | 763 228 |
| Bukan makanan/Non-food | |
| Perumahan dan fasilitas rumah tangga/Housing and household facilities | 258 483 |
| Aneka komoditas dan jasa/Goods and services | 124 533 |
| Pakaian, alas kaki, dan tutup kepala/Clothing, footwear, and headgear | 49 826 |
| Komoditas tahan lama/Durable goods | 25 431 |
| Pajak, pungutan, dan asuransi/Taxes and insurance | 35 003 |
| Keperluan pesta dan upacara/kenduri/Parties and ceremonies | 13 942 |
| Jumlah bukan makanan/Total non-food | 507 218 |
| Jumlah/Total | 1 270 446 |

Sumber/Source: BPS, Survei Sosial Ekonomi Nasional (Susenas) Maret/BPS-Statistics Indonesia, National Socioeconomic Survey March

Tabel
Table 10.2**Rata-rata Konsumsi Kalori per Kapita Sehari Menurut Kelompok Komoditas (Kcal) di Kabupaten Pasaman Barat, 2022**
Dayly Average Calori Consumption per Capita by Commodity Group (Kcal) in Pasaman Regency, 2022

| Kelompok Komoditas/ <i>Commodity Group</i> | 2020 |
|--|-----------------|
| | (1) (2) |
| Makanan/Food | |
| Padi-padian/ <i>Cereals</i> | 1 091,53 |
| Umbi-umbian/ <i>Tubers</i> | 29,96 |
| Ikan/udang/cumi/kerang/ <i>Fish/shrimp/common squid/shells</i> | 65,72 |
| Daging/ <i>Meat</i> | 64,07 |
| Telur dan susu/ <i>Eggs and milk</i> | 45,07 |
| Sayur-sayuran/ <i>Vegetables</i> | 53,86 |
| Kacang-kacangan/ <i>Legumes</i> | 29,85 |
| Buah-buahan/ <i>Fruits</i> | 55,63 |
| Minyak dan kelapa/ <i>Oil and coconut</i> | 401,83 |
| Bahan minuman/ <i>Beverage stuffs</i> | 90,93 |
| Bumbu-bumbuan/ <i>Spices</i> | 10,67 |
| Konsumsi lainnya/ <i>Miscellaneous food items</i> | 35,68 |
| Makanan dan minuman jadi/ <i>Prepared food and beverages</i> | 438,57 |
| Rokok/ <i>Cigarettes</i> | |
| Jumlah/Total | 2 413,35 |

Sumber/*Source*: BPS, Survei Sosial Ekonomi Nasional (Susenas) Maret/BPS-Statistics Indonesia, National Socioeconomic Survey March

Tabel
Table 10.3**Rata-rata Konsumsi Protein per Kapita Sehari Menurut Kelompok Komoditas (Gram) di Kabupaten Pasaman Barat, 2022**
Daily Average Protein Consumption per Capita by Commodity Group (Gram) in Pasaman Regency, 2022

| Kelompok Komoditas/Commodity Group | 2022 |
|--|--------------|
| (1) | (3) |
| Makanan/Food | |
| Padi-padian/Cereals | 25,56 |
| Umbi-umbian/Tubers | ,50 |
| Ikan/udang/cumi/kerang/Fish/shrimp/common squid/shells | 12,43 |
| Daging/Meat | 3,89 |
| Telur dan susu/Eggs and milk | 2,66 |
| Sayur-sayuran/Vegetables | 2,96 |
| Kacang-kacangan/Legumes | 2,98 |
| Buah-buahan/Fruits | ,48 |
| Minyak dan kelapa/Oil and coconut | 1,18 |
| Bahan minuman/Beverage stuffs | ,89 |
| Bumbu-bumbuan/Spices | ,28 |
| Konsumsi lainnya/Miscellaneous food items | ,65 |
| Makanan dan minuman jadi/Prepared food and beverages | 12,68 |
| Rokok/Cigarettes | |
| Jumlah/Total | 67,14 |

Sumber/Source: BPS, Survei Sosial Ekonomi Nasional (Susenas) Maret/BPS-Statistics Indonesia, National Socioeconomic Survey March

11 PERDAGANGAN

Trade

Jumlah Sarana Perdagangan Menurut Jenisnya di Kabupaten Pasaman Barat, 2022

Number of Trading Facilities by Type of Facility in Pasaman Barat Regency, 2022

Pasar/Market



35

Toko/Store



832

Warung/Stal



405

Kios/Shop



1056



PENJELASAN TEKNIS

1. Perdagangan adalah kegiatan tukar menukar barang atau jasa atau keduanya yang berdasarkan kesepakatan bersama bukan pemaksaan. Pada masa modern perdagangan dilakukan dengan penukaran uang. Setiap barang dinilai dengan sejumlah uang. Pembeli akan menukar barang atau jasa dengan sejumlah uang yang diinginkan penjual.
2. Pasar adalah tempat bertemunya antara penjual & pembeli untuk bertransaksi jual beli barang maupun jasa. Menurut ilmu ekonomi, pasar berkaitan dengan kegiatan bukan tempatnya. Ciri khas dari sebuah tempat agar dapat disebut pasar adalah adanya kegiatan transaksi jual beli.
3. Data statistik penanaman modal yang disetujui pemerintah terdiri dari Penanaman Modal Asing (PMA) dan Penanaman Modal Dalam Negeri (PMDN), bersumber dari Dinas Penanaman Modal dan Pelayanan Terpadu Satu pintu (DMP dan PTSP) Kabupaten Pasaman Barat.
4. Penanaman Modal Asing atau (PMA) adalah kegiatan menanam modal untuk melakukan usaha di wilayah negara Republik Indonesia yang dilakukan oleh penanam modal asing, baik menggunakan modal asing sepenuhnya atau berpatungan

TECHNICAL NOTES

1. *Trade is the activity of exchanging goods or services which is agreed upon by mutual agreement rather than coercion. During the modern trading period, money was exchanged. Each item is considered with an amount of money. The buyer will exchange goods or services for money the seller wants.*
2. *The market is a meeting place between sellers & buyers to transact the sale and purchase of goods and services. According to economics, markets relate to activities not their places. A distinctive feature of a place to be called a market is the existence of buying and selling transactions.*
3. *Statistics of investments approved by government consist of Foreign Direct Investment (FDI) and Domestic Direct Investment (DDI), are obtained from the Regional Investment Coordinating Board of Pasaman Barat Regency.*
4. *Foreign Investment or (PMA) is an investment activity to conduct business in the territory of the Republic of Indonesia which is carried out by foreign investors, either using fully foreign capital or jointly with domestic investors. PMA is a form of investment by*

dengan penanam modal dalam negeri. PMA merupakan bentuk investasi dengan jalan membangun, membeli total atau mengakuisisi perusahaan.

5. Penanaman Modal Dalam Negeri atau (PMDN) adalah kegiatan menanam modal untuk melakukan usaha di wilayah Negara Kesatuan Republik Indonesia (NKRI) yang dilakukan oleh penanam modal dalam negeri dengan menggunakan modal dalam negeri.

way of building, totally buying or acquiring a company.

5. *Domestic Investment or (PMDN) is an investment activity to conduct business in the territory of the Unitary State of the Republic of Indonesia (NKRI) carried out by domestic investors using domestic capital.*

ULASAN

Jumlah pasar di Kabupaten Pasaman Barat tahun 2021 sama dengan tahun 2022, yaitu 35 pasar. Sedangkan toko, warung dan kios mengalami peningkatan dari tahun 2021 menjadi 832 toko, 405 kios dan 1.056 warung pada tahun 2022.

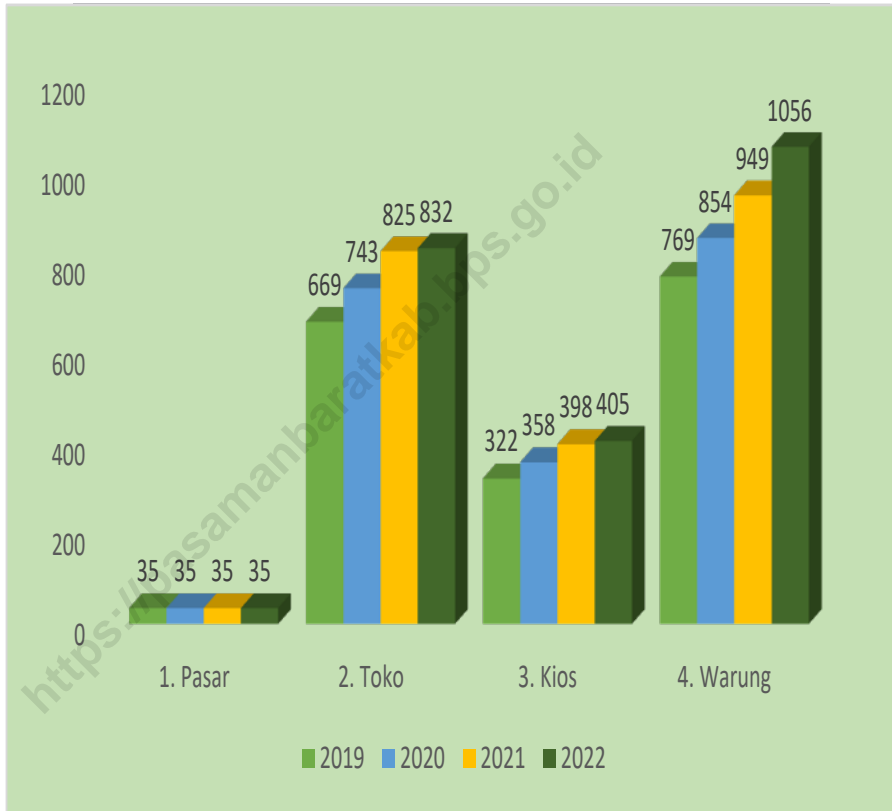
DESCRIPTION

The number of markets in West Pasaman Regency in 2021 is the same as in 2022, namely 35 markets. Meanwhile shops, stalls and kiosks have increased from 2021 to 832 shops, 405 kiosks and 1,056 stalls in 2022.

<https://pasamanbaratkab.bps.go.id>

Gambar 11.1
Figures

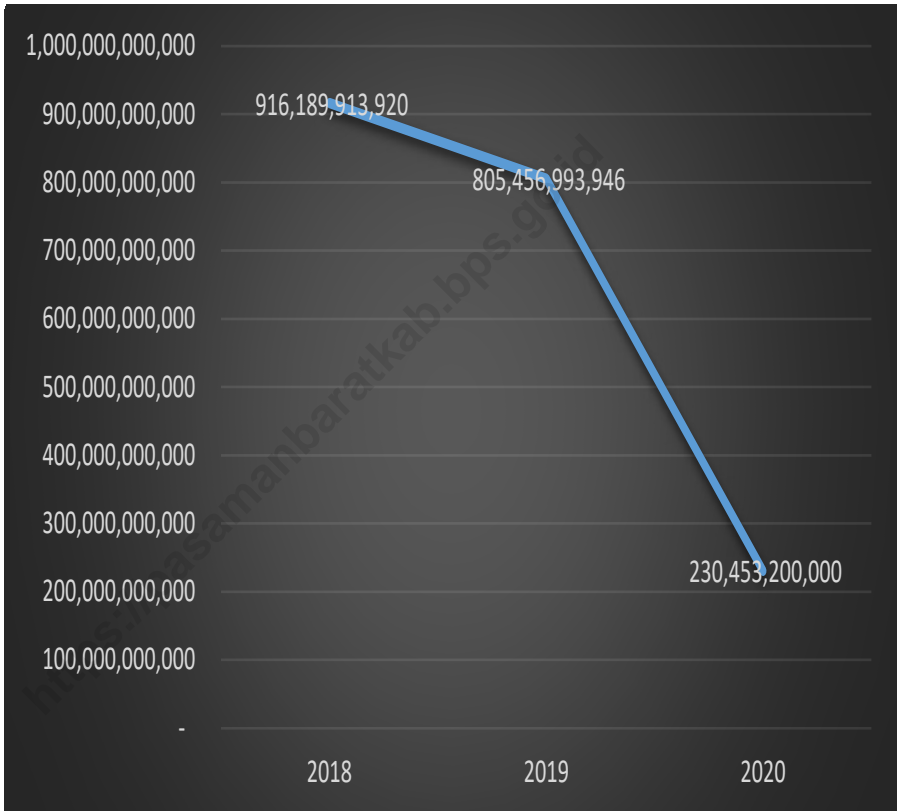
Jumlah Sarana Perdagangan Menurut Jenisnya di Kabupaten Pasaman Barat, 2019–2022
Number of Trading Facilities by Type of Facility in Pasaman Barat Regency, 2019–2022



Sumber/Source : Dinas Pariwisata Kabupaten Pasaman Barat/ Tourism Extention Service of Pasaman Barat

Gambar 11.2
Figures

**Jumlah Penanaman Modal Dalam Negeri di
Kabupaten Pasaman Barat, 2018-2020**
*The number of Domestic Investment Capital Investment
in Pasaman Barat Regency, 2018-2020*



Sumber/Source : Dinas Pariwisata Kabupaten Pasaman Barat/ Tourism Extention Service of Pasaman Barat

Tabel
Table 11.1**Jumlah Sarana Perdagangan Menurut Jenisnya di
Kabupaten Pasaman Barat, 2019–2022**
**Number of Trading Facilities by Type of Facility in Pasaman
Barat Regency, 2019–2022**

| Kecamatan Subdistrict | 2019 | 2020 | 2021 | 2022 |
|--------------------------|--------------|--------------|--------------|--------------|
| (1) | (2) | (3) | (4) | (5) |
| 1. Pasar Market | 35 | 35 | 35 | 35 |
| 2. Toko Store | 669 | 743 | 825 | 832 |
| 3. Kios Stall | 322 | 358 | 398 | 405 |
| 4. Warung Shop | 769 | 854 | 949 | 1 056 |
| Pasaman Barat | 1 795 | 1 990 | 2 207 | 2 328 |

Catatan/Note : Data tahun 2019 tidak tersedia, data 2018=2019

Sumber/Source: Dinas Koperasi, Perindustrian, Perdagangan dan UKM Kabupaten Pasaman Barat / *Cooperative, Industrial, Trade and UKM Extension Service of Pasaman Barat Regency*

Tabel 11.2
Table

Nama Pasar dan Hari Pasar Menurut Kecamatan di Kabupaten Pasaman Barat, 2022
Market Names and Market Days by Subdistrict in Pasaman Barat, 2022

| Kecamatan Subdistrict | Nama Pasar Market Names | Hari Pasar Market Days |
|--------------------------|----------------------------|---------------------------|
| (1) | (2) | (3) |
| 1. Sungai Beremas | Pasar Air Bangis | Sabtu |
| 2. Ranah Batahan | Pasar Silaping | Kamis |
| 3. Koto Balingka | Pasar Desa Baru | Selasa |
| | Pasar Parit | Minggu |
| | Pasar Simpang | Jumat |
| 4. Sungai Aur | Pasar Pegambiran | Jumat |
| | Pasar KAN Sungai Aur | Selasa |
| | Pasar Simpang Gadang | Minggu |
| 5. Lembah Melintang | Pasar KAN Ujung Gading | Senin |
| 6. Gunung Tuleh | Pasar Muaro Klawai | Kamis |
| | Pasar Paraman Ampalu | Rabu |
| 7. Talamau | Pasar Talu | Rabu |
| 8. Pasaman | Pasar Simpang Empat | Minggu |
| | Pasar Padang Tujuh | Senin |
| 9. Luhak Nan Duo | Pasar Simpang Tiga | Jumat |
| 10. Sasak Ranah Pasisie | Pasar Sasak | Sabtu |
| 11. Kinali | Durian Kilangan | Senin |
| | Tempurung | Minggu |

Sumber/Source: Pemerintah Kecamatan di Kabupaten Pasaman Barat /Subdistrict Office in Pasaman Barat Regency

Tabel
Table 11.3**Jumlah Nilai Investasi di Kabupaten Pasaman Barat 2020-2022**
Total Value of Investment in Pasaman Barat, 2020-2022

| Jenis Investasi <i>Kind of Investation</i> | 2019 | 2020 | 2022 |
|--|-----------------------|-----------------------|------------------------|
| (1) | (2) | (3) | (4) |
| PMA | - | - | - |
| PMDN | 72 480 000 000 | 95 068 000 000 | 340 095 259 336 |
| Ekspor | - | - | - |
| Impor | - | - | - |
| Pasaman Barat | 72 480 000 000 | 95 068 000 000 | 340 095 259 336 |

Sumber/Source: Dinas Penanaman Modal dan Pelayanan Terpadu Satu Pintu Kab. Pasaman Barat / *Investment and One-stop integrated service Extention Service of Pasaman Barat*


12 SISTEM NERACA REGIONAL

SYSTEM OF REGIONAL ACCOUNTS



Produk Domestik Regional Bruto Atas Dasar Harga Konstan 2010 Menurut Jenis Pengeluaran di Kabupaten Pasaman Barat, 2018-2022

Gross Regional Domestic Product at 2010 Constant Market Prices by Type of Expenditure in Pasaman Barat Regency, 2018-2022



*Angka sementara

**Angka sangat sementara

PENJELASAN TEKNIS

1. Perhitungan statistik neraca nasional yang digunakan disini mengikuti buku petunjuk yang diterbitkan oleh perserikatan bangsa-bangsa yang dikenal sebagai sistem neraca nasional namun penerapan statistik neraca nasional tersebut telah disesuaikan dengan kondisi sosial ekonomi Indonesia.
2. Produk domestik regional bruto (PDRB) pada tingkat regional merupakan kemampuan suatu wilayah untuk menciptakan output (nilai tambah) pada waktu tertentu. Untuk menyusun PDRB digunakan 2 pendekatan yaitu sektoral dan penggunaan.
3. PDRB adalah salah satu data yang dapat digunakan sebagai indikator untuk melihat tingkat pertumbuhan ekonomi, tingkat pendapatan regional / PDRB per kapita, perubahan/pergeseran struktur perekonomian, tingkat inflasi dan kemakmuran penduduk suatu daerah.
4. PDRB menurut lapangan usaha mengalami perubahan klasifikasi dari 9 sektor menjadi 17 lapangan usaha. PDRB menurut lapangan usaha dirinci menurut total nilai tambah dari seluruh

TECHNICAL NOTES

1. *The method used to estimate national account statistics is based on the standard guidelines formed by united nation known as system of national accounts. The implementation of the method however, has been adjusted according to Indonesian social economic condition.*
2. *The basic measure of the output arising from economic activity is known as gross domestic product (GDP) at the national level and gross regional domestic product (GDRP) at the regional level (provinces/ regencies/ municipalities). To compile these statistics, two approaches have been used i.e." production approach " and expenditure approach.*
3. *GRDP is data that can be used as an indicator to see the level of economics growth, the level of region income/GRDP per capita, the change in economic structures, the level of inflation and society welfare in a region.*
4. *GRDP by industry classification changes from 9 sectors to 17 industries. GRDP by industry is classified by types of economic activities such as Agriculture, Forestry and Fishing; Mining*

sektor ekonomi yang mencakup lapangan usaha Pertanian, Kehutanan, dan Perikanan; Pertambangan dan Penggalian; Industri Pengolahan; Pengadaan Listrik dan Gas; Pengadaan Air, Pengelolaan Sampah, Limbah dan Daur Ulang; Konstruksi; Perdagangan Besar dan Eceran, Reparasi Mobil dan Sepeda Motor; Transportasi dan Pergudangan; Penyediaan Akomodasi dan Makan Minum; Informasi dan Komunikasi; Jasa Keuangan dan Asuransi; Real Estat; Jasa Perusahaan; Administrasi Pemerintahan, Pertahanan dan Jaminan Sosial Wajib; Jasa Pendidikan; Jasa Kesehatan dan Kegiatan Sosial; dan Jasa lainnya

5. PDRB menurut pengeluaran mengalami perubahan klasifikasi dimana pengeluaran konsumsi Lembaga Non Profit yang Melayani Rumah Tangga (LNPR) yang sebelumnya termasuk bagian dari pengeluaran konsumsi rumah tangga menjadi komponen terpisah. Sehingga klasifikasi PDRB menurut pengeluaran dirinci menjadi 7 komponen yaitu komponen pengeluaran konsumsi rumah tangga, pengeluaran konsumsi LNPR, pengeluaran konsumsi pemerintah, pembentukan modal tetap bruto, perubahan inventori, ekspor barang dan jasa, dan impor barang dan jasa.

and Quarrying; Manufacturing; Electricity and Gas; Water supply, Sewerage, Waste Management and Remediation Activities; Construction; Wholesale and Retail Trade; Repair of Motor Vehicles and Motorcycles; Transportation and Storage; Accommodation and Food Service Activities; Information and Communication; Financial and Insurance Activities; Real Estate Activities; Business Activities; Public Administration; Defence and Compulsory Social Security; Education; Human Health and Social Work Activities; and Other Services Activities.

5. *GRDP by expenditure classification changes where consumption expenditure Non-profit Institutions Serving Households (NPISH) previously included as part of household consumption expenditure is taken out into separate component. So that, GDP by type of expenditures is classified into: household consumption expenditure, NPISH consumption expenditure, government consumption expenditure, gross fixed capital formation, changes in inventories, exports of goods and services, and imports of goods and services.*

6. Pengeluaran konsumsi rumah tangga mencakup berbagai pengeluaran konsumsi akhir rumah tangga atas barang dan jasa untuk memenuhi kebutuhan individu ataupun kelompok secara langsung. Pengeluaran rumah tangga di sini mencakup makanan dan minuman selain restoran; pakaian, alas kaki dan jasa perawatannya; perumahan dan perlengkapan rumah tangga; kesehatan dan pendidikan; transportasi dan komunikasi; restoran dan hotel serta lainnya.
7. Pengeluaran Konsumsi Pemerintah terdiri dari Pengeluaran Konsumsi Individu dan Pengeluaran Konsumsi Kolektif. Barang dan jasa individu merupakan barang dan jasa privat, dimana ciri-ciri barang privat adalah a) Scarcity, yaitu ada kelangkaan/keterbatasan dalam jumlah; b) Excludable consumption, yaitu konsumsi suatu barang dapat dibatasi hanya pada mereka yang memenuhi persyaratan tertentu (biasanya harga); c) Rivalrous competition, yaitu konsumsi oleh satu konsumen akan mengurangi atau menghilangkan kesempatan pihak lain untuk melakukan hal serupa.
8. Produk Domestik Regional Bruto maupun agregat turunannya disajikan dalam 2 (dua) versi penilaian, yaitu atas dasar "harga berlaku" dan atas
6. *Household consumption expenditures consist of expenditures incurred by households, which are used for both individual or collective needs. Household consumptions are classified into food and beverages other than restaurants; clothing, footwear, and related maintenance services; housing and household equipment; health and education; transport and communication; restaurants and hotels; and others.*
7. *Government consumption expenditure consists of Individual Consumption Expenditure and Collective Consumption Expenditure. Individual goods and services are private goods and services, which the characteristics of private goods is a) Scarcity, that there is a scarcity/limited in number; b) Excludable consumption, the consumption of goods can be limited only to those who meet certain requirements (usually the price); c) Rivalrous competition, ie consumption by the consumer will reduce or eliminate the chance of another party to do so.*
8. *GRDP and its aggregations are presented in two forms: at current market prices and at constant base year market prices. In presenting current market*

dasar "hargakonstan". Disebut sebagai harga berlaku karena seluruh agregat dinilai dengan menggunakan harga pada tahun berjalan, sedangkan harga konstan penilaiannya didasarkan kepada harga satu tahun dasar tertentu, dalam publikasi ini digunakan harga tahun 2010.

9. Laju pertumbuhan Produk Domestik Regional Bruto diperoleh dari perhitungan PDRB atas dasar harga konstan. Diperoleh dengan cara mengurangi nilai PDRB pada tahun ke-n terhadap nilai pada tahun ke n-1 (tahun sebelumnya), dibagi dengan nilai pada tahun ke n-1, dikalikan dengan 100 persen. Laju pertumbuhan menunjukkan perkembangan agregat pendapatan dari satu waktu tertentu terhadap waktu sebelumnya

prices, all aggregates are valued at current market prices, while base year constant market prices are shown by valuing all aggregates at fixed base year prices. Year of 2010 is used as the base year in this publication.

9. *Growth rate of Gross Regional Domestic Product is derived from GRDP at constant market prices. It is obtained by subtracting the value of GRDP year n with the value of GRDP year n-1, divided by the value of GRDP year n-1 then multiplied by 100 percent. The growth rate of GRDP explains the income growth during the given period.*

ULASAN

Nilai PDRB di Kabupaten Pasaman Barat atas dasar harga berlaku pada tahun 2021 adalah 15.931,88 milyar rupiah dan pada tahun 2022 menjadi 17.889,13 milyar rupiah. Sedangkan menurut harga konstan 2010, 11.679,98 milyar rupiah pada tahun 2021 menjadi 12.166,182 milyar rupiah pada tahun 2022.

Struktur ekonomi Kabupaten Pasaman Barat tahun 2022 menurut lapangan usaha didukung oleh tiga lapangan usaha utama yaitu lapangan usaha pertanian, kehutanan, dan perikanan, lapangan usaha perdagangan besar dan eceran; reparasi mobil dan sepeda motor serta lapangan usaha administrasi pemerintahan, pertahanan, dan jaminan sosial wajib.

DESCRIPTION

The value of GRDP in Pasaman Barat Regency based on current prices in 2021 is 15,931.88 billion rupiahs and in 2022 it will be 17,889.13 billion rupiahs. Meanwhile, according to constant 2010 prices, 11,679.88 billion rupiah in 2021 will become 12,166.182 billion rupiah in 2022.

The economic structure of Pasaman Barat Regency in 2022 according to business fields is supported by three main business fields, namely agriculture, forestry and fisheries, wholesale and retail trade; repair of cars and motorcycles as well as business fields of government administration, defense and compulsory social security

Gambar 12.1
Figures

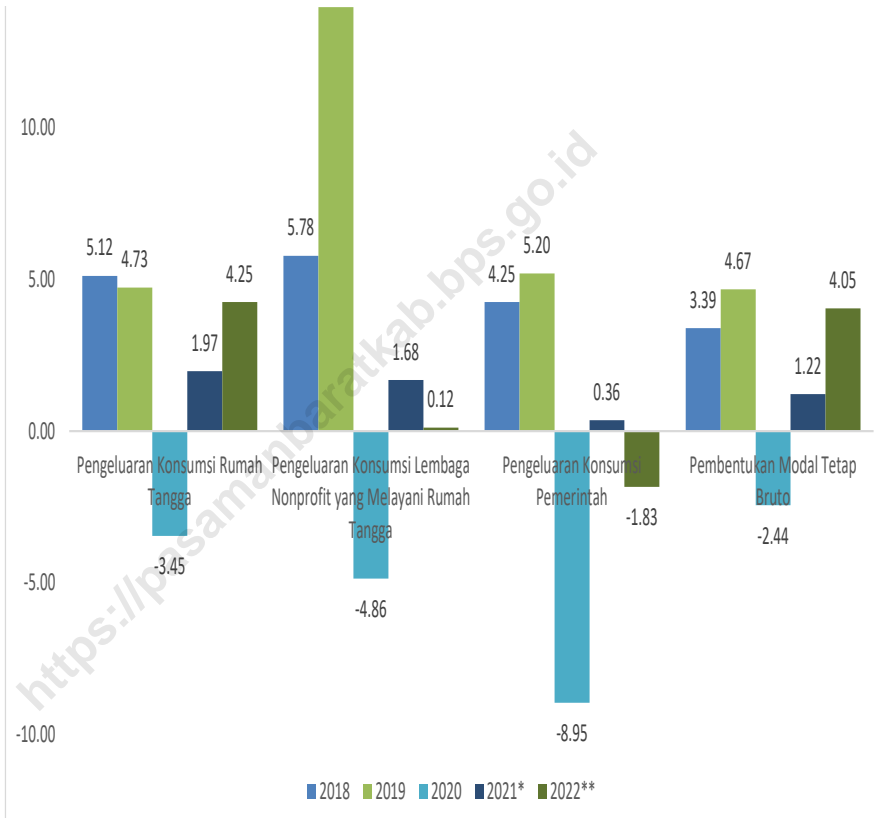
PDRB ADHB dan ADHK di Kabupaten Pasaman Barat (miliar rupiah) , 2018-2022
GRDP at Current Market Price and GRDP at 2010 Constant Market Price in Pasaman Barat Regency, 2015-2022



Sumber/Source : PDRB Kabupaten Pasaman Barat/GRDP of Pasaman Barat

Gambar 12.2
Figures

Laju Pertumbuhan PDRB Atas Dasar Harga Konstan Menurut Pengeluaran di Kabupaten Pasaman Barat, 2018–2022
Gross Regional Domestic Product at 2010 Constant Market Prices by Type of Expenditure (billion rupiahs) in Pasaman Barat Regency, 2018–2022



Sumber/Source : PDRB Kabupaten Pasaman Barat/GRDP of Pasaman Barat

Tabel
Table 12.1

Produk Domestik Regional Bruto Atas Dasar Harga Berlaku Menurut Lapangan Usaha (miliar rupiah) di Kabupaten Pasaman Barat, 2018–2022
Gross Regional Domestic Product at Current Market Prices by Industry in Pasaman Barat Regency (billion rupiahs), 2018–2022

| | Lapangan Usaha/Industry | 2018 | 2019 | 2020 | 2021* | 2022** |
|---|--|----------|----------|----------|----------|----------|
| | (1) | (2) | (3) | (4) | (5) | (6) |
| A | Pertanian, Kehutanan, dan Perikanan/ <i>Agriculture, Forestry, and Fishing</i> | 6 250,71 | 6 315,43 | 6 081,62 | 6 333,61 | 6 990,59 |
| B | Pertambangan dan Penggalian/ <i>Mining and Quarrying</i> | 256,46 | 281,09 | 276,43 | 286,98 | 313,36 |
| C | Industri Pengolahan/ <i>Manufacturing</i> | 2 162,68 | 2 013,62 | 2 027,06 | 2 193,42 | 2 435,55 |
| D | Pengadaan Listrik dan Gas/ <i>Electricity and Gas</i> | 3,43 | 3,95 | 3,75 | 3,87 | 4,13 |
| E | Pengadaan Air; Pengelolaan Sampah, Limbah, dan Daur Ulang/ <i>Water Supply; Sewerage, Waste Management, and Remediation Activities</i> | 1,61 | 1,77 | 1,81 | 1,88 | 1,96 |
| F | Konstruksi/ <i>Construction</i> | 1 008,70 | 1 164,77 | 1 182,97 | 1 212,59 | 1 382,16 |
| G | Perdagangan Besar dan Eceran; Reparasi Mobil dan Sepeda Motor/ <i>Wholesale and Retail Trade; Repair of Motor Vehicles and Motorcycles</i> | 1 718,52 | 1 942,73 | 1 910,22 | 1 949,62 | 2 329,76 |
| H | Transportasi dan Pergudangan/ <i>Transportation and Storage</i> | 735,99 | 854,73 | 787,07 | 825,39 | 940,70 |
| I | Penyediaan Akomodasi dan Makan Minum/ <i>Accommodation and Food Service Activities</i> | 88,25 | 104,82 | 94,14 | 102,46 | 121,37 |
| J | Informasi dan Komunikasi/ <i>Information and Communication</i> | 682,69 | 789,60 | 852,73 | 900,07 | 1 042,32 |

Lanjutan Tabel/*Continued Table 8.1*

| | Lapangan Usaha/Industry | 2018 | 2019 | 2020 | 2021* | 2022** |
|---------|---|-------------|-------------|-------------|--------------|---------------|
| | (1) | (2) | (3) | (4) | (5) | (6) |
| K | Jasa Keuangan dan Asuransi/ <i>Financial and Insurance Activities</i> | 273,73 | 294,92 | 302,17 | 335,80 | 375,19 |
| L | Real Estat/ <i>Real Estate Activities</i> | 212,00 | 240,25 | 243,36 | 250,39 | 280,98 |
| M,N | Jasa Perusahaan/ <i>Business Activities</i> | 8,50 | 9,49 | 9,29 | 9,44 | 10,52 |
| O | Administrasi Pemerintahan, Pertahanan, dan Jaminan Sosial Wajib/ <i>Public Administration and Defence; Compulsory Social Security</i> | 584,60 | 670,23 | 731,74 | 750,24 | 782,29 |
| P | Jasa Pendidikan/ <i>Education</i> | 356,39 | 416,743 | 439,72 | 448,33 | 506,70 |
| Q | Jasa Kesehatan dan Kegiatan Sosial/ <i>Human Health and Social Work Activities</i> | 161,43 | 184,35 | 204,57 | 218,21 | 240,80 |
| R,S,T,U | Jasa Lainnya/ <i>Other Services Activities</i> | 97,42 | 112,76 | 104,27 | 109,50 | 130,65 |
| | Produk Domestik Bruto/ Gross Domestic Product | 14 603,18 | 15 401,34 | 15 253,00 | 15 931,88 | 17 889,13 |

Catatan/Note: *Angka Sementara **angka sangat sementara

Sumber/Source: PDRB Kabupaten Pasaman Barat/GRDP of Pasaman Barat

Tabel
Table 12.2

Produk Domestik Regional Bruto Atas Dasar Harga Konstan 2010 Menurut Lapangan Usaha (miliar rupiah) di Kabupaten Pasaman Barat, 2018–2022
Gross Regional Domestic Product at 2010 Constant Market Prices by Industry (billion rupiahs) in Pasaman Barat Regency, 2018–2022

| | Lapangan Usaha/Industry | 2018 | 2019 | 2020* | 2021* | 2022** |
|---|--|----------|----------|----------|----------|----------|
| | (1) | (2) | (3) | (4) | (5) | (6) |
| A | Pertanian, Kehutanan, dan Perikanan/ <i>Agriculture, Forestry, and Fishing</i> | 4 721,30 | 4 891,53 | 4 827,57 | 5 015,13 | 5 155,50 |
| B | Pertambangan dan Penggalian/ <i>Mining and Quarrying</i> | 164,46 | 173,94 | 169,66 | 174,20 | 181,53 |
| C | Industri Pengolahan/ <i>Manufacturing</i> | 1 704,06 | 1 637,38 | 1 599,42 | 1 668,74 | 1 705,13 |
| D | Pengadaan Listrik dan Gas/ <i>Electricity and Gas</i> | 2,24 | 2,28 | 2,14 | 2,19 | 2,30 |
| E | Pengadaan Air; Pengelolaan Sampah, Limbah, dan Daur Ulang/ <i>Water Supply; Sewerage, Waste Management, and Remediation Activities</i> | 1,29 | 1,36 | 1,40 | 1,43 | 1,42 |
| F | Konstruksi/ <i>Construction</i> | 681,77 | 740,24 | 709,01 | 721,47 | 767,51 |
| G | Perdagangan Besar dan Eceran; Reparasi Mobil dan Sepeda Motor/ <i>Wholesale and Retail Trade; Repair of Motor Vehicles and Motorcycles</i> | 1 242,90 | 1 342,60 | 1 327,43 | 1 370,96 | 1 470,30 |
| H | Transportasi dan Pergudangan/ <i>Transportation and Storage</i> | 542,07 | 593,11 | 527,62 | 551,89 | 576,84 |
| I | Penyediaan Akomodasi dan Makan Minum/ <i>Accommodation and Food Service Activities</i> | 55,57 | 60,93 | 53,89 | 57,44 | 65,81 |
| J | Informasi dan Komunikasi/ <i>Information and Communication</i> | 665,41 | 744,06 | 803,90 | 845,06 | 917,54 |

Lanjutan Tabel/*Continued Table 8.2*

| Lapangan Usaha/ <i>Industry</i> | | 2018 | 2019 | 2020* | 2021* | 2022** |
|--|---|-----------|-----------|-----------|-----------|-----------|
| (1) | | (2) | (3) | (4) | (5) | (6) |
| K | Jasa Keuangan dan Asuransi/ <i>Financial and Insurance Activities</i> | 184,33 | 190,31 | 191,67 | 206,95 | 218,88 |
| L | Real Estat/ <i>Real Estate Activities</i> | 148,23 | 159,29 | 159,34 | 161,96 | 172,74 |
| M,N | Jasa Perusahaan/ <i>Business Activities</i> | 5,92 | 6,31 | 6,06 | 6,09 | 6,58 |
| O | Administrasi Pemerintahan, Pertahanan, dan Jaminan Sosial Wajib/ <i>Public Administration and Defence; Compulsory Social Security</i> | 378,69 | 402,30 | 398,77 | 400,95 | 394,72 |
| P | Jasa Pendidikan/ <i>Education</i> | 239,62 | 262,16 | 273,96 | 278,60 | 296,89 |
| Q | Jasa Kesehatan dan Kegiatan Sosial/ <i>Human Health and Social Work Activities</i> | 123,48 | 133,32 | 143,01 | 151,09 | 159,33 |
| R,S,T,U | Jasa Lainnya/ <i>Other Services Activities</i> | 64,29 | 70,69 | 63,51 | 65,82 | 73,80 |
| Produk Domestik Bruto/ Gross Domestic Product | | 10 925,63 | 11 411,83 | 11 258,35 | 11 679,98 | 12 166,82 |

CCatatan/*Note*: *Angka Sementara **angka sangat sementara

Sumber/*Source*: PDRB Kabupaten Pasaman Barat/*GRDP of Pasaman Barat*

Tabel
Table 12.3

Distribusi Persentase Produk Domestik Regional Bruto Atas Dasar Harga Berlaku Menurut Lapangan Usaha di Kabupaten Pasaman Barat, 2018–2022
Percentage Distribution of Gross Regional Domestic Product at Current Market Prices by Industry in Pasaman Barat Regency, 2018–2022

| Lapangan Usaha/Industry | 2018 | 2019 | 2020* | 2021* | 2022** |
|--|-------|-------|-------|-------|--------|
| (1) | (2) | (3) | (4) | (5) | (6) |
| A Pertanian, Kehutanan, dan Perikanan/ <i>Agriculture, Forestry, and Fishing</i> | 42,80 | 41,01 | 39,87 | 39,75 | 39,08 |
| B Pertambangan dan Penggalian/ <i>Mining and Quarrying</i> | 1,76 | 1,83 | 1,81 | 1,80 | 1,75 |
| C Industri Pengolahan/ <i>Manufacturing</i> | 14,81 | 13,07 | 13,29 | 13,77 | 13,61 |
| D Pengadaan Listrik dan Gas/ <i>Electricity and Gas</i> | 0,02 | 0,03 | 0,02 | 0,02 | 0,02 |
| E Pengadaan Air; Pengelolaan Sampah, Limbah, dan Daur Ulang/ <i>Water Supply; Sewerage, Waste Management, and Remediation Activities</i> | 0,01 | 0,01 | 0,01 | 0,01 | 0,01 |
| F Konstruksi/ <i>Construction</i> | 6,91 | 7,56 | 7,76 | 7,61 | 7,73 |
| G Perdagangan Besar dan Eceran; Reparasi Mobil dan Sepeda Motor/ <i>Wholesale and Retail Trade; Repair of Motor Vehicles and Motorcycles</i> | 11,77 | 12,61 | 12,52 | 12,24 | 13,02 |
| H Transportasi dan Pergudangan/ <i>Transportation and Storage</i> | 5,04 | 5,55 | 5,16 | 5,18 | 5,26 |
| I Penyediaan Akomodasi dan Makan Minum/ <i>Accommodation and Food Service Activities</i> | 0,60 | 0,68 | 0,62 | 0,64 | 0,68 |
| J Informasi dan Komunikasi/ <i>Information and Communication</i> | 4,68 | 5,13 | 5,59 | 5,65 | 5,83 |
| K Jasa Keuangan dan Asuransi/ <i>Financial and Insurance Activities</i> | 1,87 | 1,91 | 1,98 | 2,11 | 2,10 |

Lanjutan Tabel/*Continued Table 8.3*

| Lapangan Usaha/ <i>Industry</i> | | 2018 | 2019 | 2020* | 2021* | 2022** |
|--|---|------|------|-------|-------|--------|
| (1) | | (2) | (3) | (4) | (5) | (6) |
| L | Real Estat/ <i>Real Estate Activities</i> | 1,45 | 1,56 | 1,60 | 1,57 | 1,57 |
| M,N | Jasa Perusahaan/ <i>Business Activities</i> | 0,06 | 0,06 | 0,06 | 0,06 | 0,06 |
| O | Administrasi Pemerintahan, Pertahanan, dan Jaminan Sosial Wajib/ <i>Public Administration and Defence; Compulsory Social Security</i> | 4,00 | 4,35 | 4,80 | 4,71 | 4,37 |
| P | Jasa Pendidikan/ <i>Education</i> | 2,44 | 2,71 | 2,88 | 2,81 | 2,83 |
| Q | Jasa Kesehatan dan Kegiatan Sosial/ <i>Human Health and Social Work Activities</i> | 1,11 | 1,20 | 1,34 | 1,37 | 1,35 |
| R,S,T,U | Jasa Lainnya/ <i>Other Services Activities</i> | 0,67 | 0,73 | 0,68 | 0,69 | 0,73 |
| Produk Domestik Bruto/ Gross Domestic Product | | 100 | 100 | 100 | 100 | 100 |

Catatan/*Note*: *Angka Sementara **angka sangat sementara

Sumber/*Source*: PDRB Kabupaten Pasaman Barat/*GRDP of Pasaman Barat*

Tabel
Table 12.4

Laju Pertumbuhan Produk Domestik Regional Bruto Atas Dasar Harga Konstan 2010 Menurut Lapangan Usaha (persen) di Kabupaten Pasaman Barat, 2018–2022
Growth Rate of Gross Regional Domestic Product at 2010 Constant Market Prices by Industry (percent) in Pasaman Barat Regency, 2018–2022

| Lapangan Usaha/Industry | | 2018 | 2019 | 2020* | 2021* | 2022** |
|-------------------------|--|------|-------|--------|-------|--------|
| (1) | | (2) | (3) | (4) | (5) | (6) |
| A | Pertanian, Kehutanan, dan Perikanan/ <i>Agriculture, Forestry, and Fishing</i> | 5,12 | 3,61 | -1,31 | 3,89 | 2,80 |
| B | Pertambangan dan Penggalian/ <i>Mining and Quarrying</i> | 8,18 | 5,77 | -2,46 | 2,68 | 4,21 |
| C | Industri Pengolahan/ <i>Manufacturing</i> | 0,32 | -3,91 | -2,32 | 4,33 | 2,18 |
| D | Pengadaan Listrik dan Gas/ <i>Electricity and Gas</i> | 3,49 | 2,02 | -6,17 | 2,21 | 5,09 |
| E | Pengadaan Air; Pengelolaan Sampah, Limbah, dan Daur Ulang/ <i>Water Supply; Sewerage, Waste Management, and Remediation Activities</i> | 3,91 | 5,51 | 2,43 | 2,46 | -0,46 |
| F | Konstruksi/ <i>Construction</i> | 7,29 | 8,58 | -4,22 | 1,76 | 6,38 |
| G | Perdagangan Besar dan Eceran; Reparasi Mobil dan Sepeda Motor/ <i>Wholesale and Retail Trade; Repair of Motor Vehicles and Motorcycles</i> | 7,50 | 8,02 | -1,13 | 3,28 | 7,25 |
| H | Transportasi dan Pergudangan/ <i>Transportation and Storage</i> | 7,29 | 9,42 | -11,04 | 4,60 | 4,52 |
| I | Penyediaan Akomodasi dan Makan Minum/ <i>Accommodation and Food Service Activities</i> | 7,89 | 9,64 | -11,56 | 6,59 | 14,57 |
| J | Informasi dan Komunikasi/ <i>Information and Communication</i> | 9,39 | 11,82 | 8,04 | 5,12 | 8,58 |

Lanjutan Tabel/*Continued Table 8.4*

| Lapangan Usaha/ <i>Industry</i> | | 2018 | 2019 | 2020* | 2021* | 2022** |
|--|---|------|------|--------|-------|--------|
| (1) | | (2) | (3) | (4) | (5) | (6) |
| K | Jasa Keuangan dan Asuransi/ <i>Financial and Insurance Activities</i> | 1,08 | 3,25 | 0,71 | 7,97 | 5,77 |
| L | Real Estat/ <i>Real Estate Activities</i> | 4,87 | 7,46 | 0,03 | 1,65 | 6,66 |
| M,N | Jasa Perusahaan/ <i>Business Activities</i> | 5,59 | 6,74 | -3,97 | 0,46 | 7,95 |
| O | Administrasi Pemerintahan, Pertahanan, dan Jaminan Sosial Wajib/ <i>Public Administration and Defence; Compulsory Social Security</i> | 6,93 | 6,23 | -0,88 | 0,55 | -1,55 |
| P | Jasa Pendidikan/ <i>Education</i> | 6,47 | 9,41 | 4,50 | 1,69 | 6,57 |
| Q | Jasa Kesehatan dan Kegiatan Sosial/ <i>Human Health and Social Work Activities</i> | 7,67 | 7,97 | 7,26 | 5,65 | 5,45 |
| R,S,T,U | Jasa Lainnya/ <i>Other Services Activities</i> | 9,18 | 9,94 | -10,16 | 3,64 | 12,13 |
| Produk Domestik Bruto/ Gross Domestic Product | | 5,21 | 4,45 | -1,34 | 3,75 | 4,17 |

Catatan/*Note*: *Angka Sementara **angka sangat sementara

Sumber/*Source*: PDRB Kabupaten Pasaman Barat/*GRDP of Pasaman Barat*

Tabel
Table 12.5

Produk Domestik Regional Bruto Atas Dasar Harga Berlaku Menurut Jenis Pengeluaran (miliar rupiah) di Kabupaten Pasaman Barat, 2018–2022
Gross Regional Domestic Product at Current Market Prices by Type of Expenditure (billion rupiahs) in Pasaman Barat Regency, 2018–2022

| Jenis Pengeluaran Type of Expenditure | 2018 | 2019 | 2020* | 2021* | 2022** |
|---|------------------|------------------|------------------|------------------|------------------|
| (1) | (2) | (3) | (4) | (5) | (6) |
| Pengeluaran Konsumsi Rumah Tangga <i>Household Consumption Expenditure</i> | 8 094,78 | 8 926,41 | 8 694,13 | 9 083,54 | 10 203,84 |
| Pengeluaran Konsumsi LNPRT <i>NPISH Consumption Expenditure</i> | 170,35 | 199,92 | 192,11 | 198,79 | 210,10 |
| Pengeluaran Konsumsi Pemerintah <i>Government Consumption Expenditure</i> | 1 374,97 | 1 483,45 | 1 368,79 | 1 396,59 | 1 422,43 |
| Pembentukan Modal Tetap Bruto <i>Gross Fixed Capital Formation</i> | 4 484,46 | 4 839,49 | 4 772,05 | 4 955,12 | 5 464,84 |
| Perubahan Inventori <i>Changes in Inventories</i> | 0,52 | 0,22 | 0,72 | 33,00 | 86,67 |
| Net Ekspor Barang dan Jasa/ <i>Exports of Goods and Services</i> | 478,09 | -48,15 | 225,20 | 264,84 | 501,23 |
| Produk Domestik Bruto/Gross Domestic Product | 14 603,18 | 15 401,34 | 15 253,00 | 15 931,88 | 17 889,13 |

Catatan/Note: *Angka Sementara **angka sangat sementara - data belum tersedia

Sumber/Source: PDRB Kabupaten Pasaman Barat/GRDP of Pasaman Barat

Tabel
Table 12.6

**Produk Domestik Regional Bruto Atas Dasar Harga
Konstan 2010 Menurut Jenis Pengeluaran (miliar rupiah)
di Kabupaten Pasaman Barat, 2018–2022**
*Gross Regional Domestic Product at 2010 Constant Market
Prices by Type of Expenditure (billion rupiahs) in Pasaman
Barat Regency, 2018–2022*

| Jenis Pengeluaran Type of Expenditure | 2018 | 2019 | 2020* | 2021* | 2022** |
|--|------------------|------------------|------------------|------------------|------------------|
| (1) | (2) | (3) | (4) | (5) | (6) |
| Pengeluaran Konsumsi Rumah Tangga <i>Household Consumption Expenditure</i> | 5 648,48 | 5 915,50 | 5 711,19 | 5 823,73 | 6 071,38 |
| Pengeluaran Konsumsi LNPRT <i>NPISH Consumption Expenditure</i> | 126,06 | 143,67 | 136,69 | 138,98 | 139,15 |
| Pengeluaran Konsumsi Pemerintah <i>Government Consumption Expenditure</i> | 884,82 | 930,82 | 847,50 | 850,57 | 834,97 |
| Pembentukan Modal Tetap Bruto <i>Gross Fixed Capital Formation</i> | 3 148,38 | 3 295,47 | 3 214,97 | 3 254,19 | 3 385,87 |
| Perubahan Inventori <i>Changes in Inventories</i> | 0,37 | 0,15 | 0,49 | 22,47 | 55,26 |
| Net Ekspor Barang dan Jasa/ <i>Exports of Goods and Services</i> | 1 117,51 | 1 126,22 | 1 347,51 | 1 590,04 | 1 680,18 |
| Produk Domestik Bruto/ Gross Domestic Product | 10 925,63 | 11 411,83 | 11 258,35 | 11 679,98 | 12 166,82 |

Catatan/Note: *Angka Sementara **angka sangat sementara - data belum tersedia

Sumber/Source: PDRB Kabupaten Pasaman Barat/GRDP of Pasaman Barat

Tabel
Table 12.7**Distribusi PDRB Atas Dasar Harga Berlaku Menurut
Pengeluaran di Kabupaten Pasaman Barat, 2017–2022**
**Percentage Distribution of GRDP at Current Price by
Expenditure in Pasaman Barat Regency, 2017–2022**

| Jenis Pengeluaran Type of Expenditure | 2018 | 2019 | 2020* | 2021* | 2022** |
|--|-------------|-------------|--------------|--------------|---------------|
| (1) | (2) | (3) | (4) | (5) | (6) |
| Pengeluaran Konsumsi Rumah Tangga <i>Household Consumption Expenditure</i> | 55,43 | 57,96 | 57,00 | 57,01 | 57,04 |
| Pengeluaran Konsumsi LNPRT <i>NPISH Consumption Expenditure</i> | 1,17 | 1,30 | 1,26 | 1,25 | 1,17 |
| Pengeluaran Konsumsi Pemerintah <i>Government Consumption Expenditure</i> | 9,42 | 9,63 | 8,97 | 8,77 | 7,95 |
| Pembentukan Modal Tetap Bruto <i>Gross Fixed Capital Formation</i> | 30,71 | 31,42 | 31,29 | 31,10 | 30,55 |
| Perubahan Inventori <i>Changes in Inventories</i> | - | - | - | - | - |
| Net Ekspor Barang dan Jasa/ <i>Exports of Goods and Services</i> | - | - | - | - | - |
| Produk Domestik Bruto/ Gross Domestic Product | 100 | 100 | 100 | 100 | 100 |

Catatan/Note: *Angka Sementara **angka sangat sementara - data belum tersedia

Sumber/Source: PDRB Kabupaten Pasaman Barat/GRDP of Pasaman Barat

Tabel
Table 12.8**Laju Pertumbuhan PDRB Atas Dasar Harga Konstan Menurut Pengeluaran di Kabupaten Pasaman Barat, 2017–2022**
Grow Rate of GRDP at Constant Price by Expenditure in Pasaman Barat Regency, 2017–2022

| Jenis Pengeluaran Type of Expenditure | 2018 | 2019 | 2020* | 2021* | 2022** |
|--|-------------|-------------|--------------|--------------|---------------|
| (1) | (2) | (3) | (4) | (5) | (6) |
| Pengeluaran Konsumsi Rumah Tangga <i>Household Consumption Expenditure</i> | 5,12 | 4,73 | -3,45 | 1,97 | 4,25 |
| Pengeluaran Konsumsi LNPRT <i>NPISH Consumption Expenditure</i> | 5,78 | 13,97 | -4,86 | 1,68 | 0,12 |
| Pengeluaran Konsumsi Pemerintah <i>Government Consumption Expenditure</i> | 4,25 | 5,20 | -8,95 | 0,36 | -1,83 |
| Pembentukan Modal Tetap Bruto <i>Gross Fixed Capital Formation</i> | 3,39 | 4,67 | -2,44 | 1,22 | 4,05 |
| Perubahan Inventori <i>Changes in Inventories</i> | - | - | - | - | - |
| Net Ekspor Barang dan Jasa/ <i>Exports of Goods and Services</i> | - | - | - | - | - |
| Produk Domestik Bruto/ <i>Gross Domestic Product</i> | 5,21 | 4,45 | -1,34 | 3,75 | 4,17 |

Catatan/Note: *Angka Sementara **angka sangat sementara - data belum tersedia

Sumber/Source: PDRB Kabupaten Pasaman Barat/GRDP of Pasaman Barat

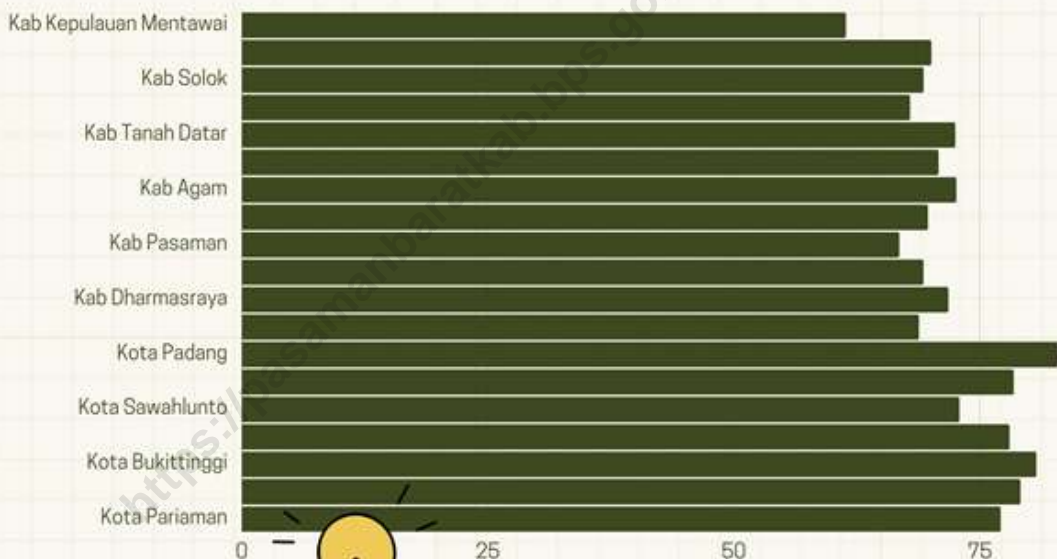
13

PERBANDINGAN ANTAR KABUPATEN/KOTA

REGENCY/MUNICIPAL COMPARISON

Indeks Pembangunan Manusia Menurut Kabupaten/Kota di Provinsi Sumatera Barat, 2022

Human Development Index by Regency/Municipality in Sumatera Barat Province, 2022



PENJELASAN TEKNIS

1. Rasio ketergantungan adalah Perbandingan antara jumlah penduduk berumur 0-14 tahun, ditambah dengan jumlah penduduk 65 tahun keatas dibandingkan dengan jumlah penduduk usia 15-64 tahun. Rasio ketergantungan (dependency ratio) dapat digunakan sebagai indikator yang secara kasar dapat menunjukkan keadaan ekonomi suatu daerah apakah tergolong daerah maju atau daerah yang sedang berkembang.
2. IPM merupakan indikator penting untuk mengukur keberhasilan dalam upaya membangun kualitas hidup manusia (masyarakat/penduduk). IPM dapat menentukan peringkat atau level pembangunan suatu wilayah/daerah. Bagi Indonesia, IPM merupakan data strategis karena selain sebagai ukuran kinerja Pemerintah, IPM juga digunakan sebagai salah satu alokator penentuan Dana Alokasi Umum (DAU).
3. Sumber utama data kependudukan adalah sensus penduduk yang dilaksanakan setiap sepuluh tahun sekali. Sensus penduduk telah dilaksanakan sebanyak tujuh kali sejak Indonesia merdeka, yaitu tahun 1961, 1971, 1980, 1990, 2000, 2010 dan 2020.

TECHNICAL NOTES

1. *The dependency ratio is a comparison between the total population aged 0-14 years, plus the number of population aged 65 years or older compared with the population aged 15-64 years. The dependency ratio can be used to indicate whether the economic situation of a region classified as developed areas or region that are developing.*
2. *HDI is an important indicator for measuring success in the effort to build the quality of human life (community/population). IPM can rank or level of development of an area/region. For Indonesia, the HDI is strategic because in addition to the data as a measure of the performance of the Government, IPM is also used as an allocator of determining the General Allocation Fund (DAU).*
3. *The main source of demographic data is population census, which is conducted every ten years. Population Census has been conducted seven times since Indonesia's independence: 1961, 1971, 1980, 1990, 2000, 2010, and 2020.*

4. Di dalam sensus penduduk, pencacahan dilakukan terhadap seluruh penduduk yang berdomisili di wilayah teritorial Indonesia termasuk warga negara asing kecuali anggota korps diplomatik negara sahabat beserta keluarganya.
 5. Penghitungan statistik neraca nasional mengikuti buku petunjuk yang diterbitkan oleh Perserikatan Bangsa Bangsa (PBB) dikenal sebagai Sistem Neraca Nasional (SNN). SNN adalah rekomendasi internasional tentang bagaimana menyusun ukuran aktivitas ekonomi yang sesuai dengan standar neraca baku yang didasarkan pada prinsip-prinsip ekonomi.
4. *The population census enumerates all residents who domicile in the entire territory of Indonesia including foreign citizens except the diplomatic corps members and their families.*
 5. *The method used to estimate national accounts statistics is based on the standard guidelines formed by United Nation known as System of National Accounts (SNA). SNA is the internationally agreed standard set of recommendations on how to compile measures of economic activity in accordance with strict accounting conventions base on economic principles*

ULASAN

Sumatera Barat terdiri dari 12 kabupaten 7 kota. Jumlah penduduk di Sumatera Barat sebesar 5.640.629 jiwa. Jumlah penduduk terbesar di Sumatera Barat berasal dari Kota Padang yaitu sebesar 919.145 jiwa. Jumlah penduduk paling sedikit ada di Kota Padang Panjang yaitu sebesar 57.850 jiwa. Dari jumlah penduduk di Sumatera Barat tersebut, 335,21 (ribu) jiwa merupakan penduduk miskin. Sebaran penduduk miskin terbanyak ada di Kota Padang yaitu sejumlah 42,37 (ribu) jiwa, sedangkan paling sedikit ada di Kota Sawahlunto yaitu 1,47 (ribu) jiwa.

Laju pertumbuhan PDRB atas dasar harga konstan 2010 di Sumatera Barat pada tahun 2022 adalah 4,36 persen, meningkat dibandingkan tahun 2021 yang tercatat sebesar 3,29 persen. Laju pertumbuhan PDRB atas dasar harga konstan 2010 tertinggi tahun 2022 di Sumatera Barat adalah Kabupaten Padang Pariaman dengan pertumbuhan sebesar 6,87 persen.

Pada tahun 2022, Indeks Pembangunan Manusia (IPM) di Sumatera Barat sebesar 73,26, meningkat dibanding tahun 2021 yang nilainya sebesar 72,65.

DESCRIPTION

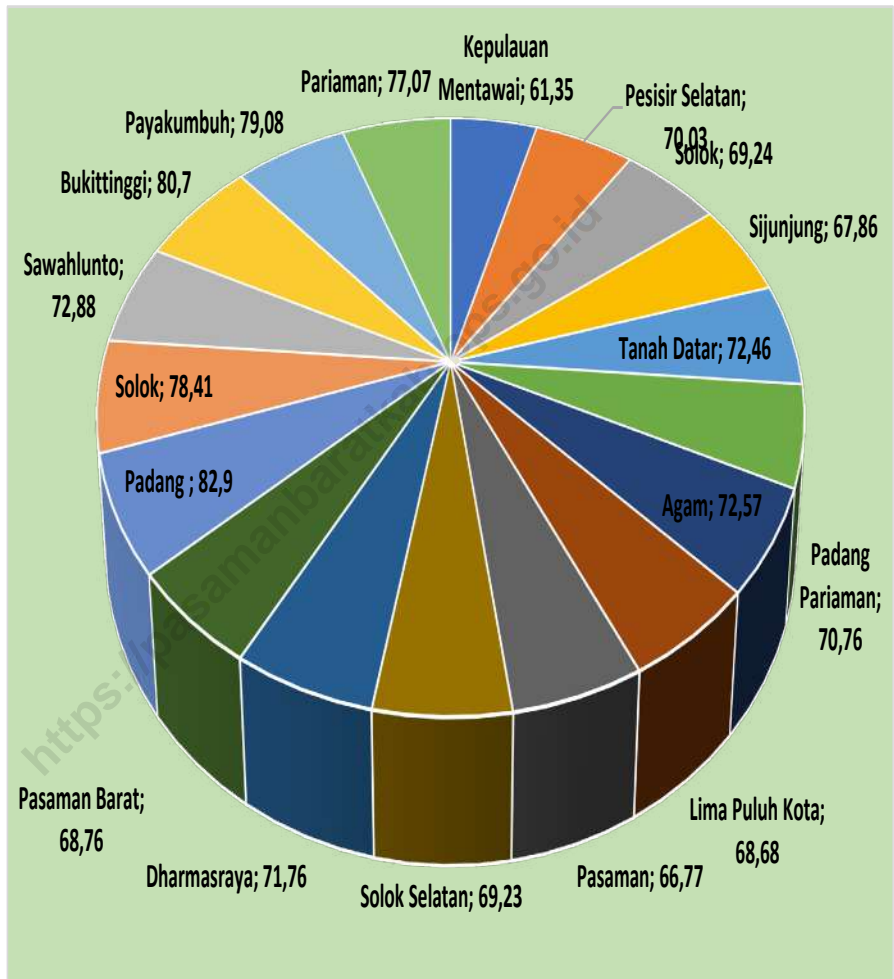
West Sumatra consists of 12 regencies and 7 municipalities. The total population in West Sumatra is 5,640,629 people. The largest population in West Sumatra comes from the Padang Municipality, which is 919,145 people. The smallest population is in the Padang Panjang Municipality, which is 57,850 people. Of the total population in West Sumatra, 335.21 (thousand) people are poor. The distribution of the poorest population is in Padang Municipality, hich is 42.37 (thousand) people, while the least is in Sawahlunto Municipality, which is 1.47 (thousand) people.

The GRDP growth rate at constant 2010 prices in West Sumatra in 2022 is 4.36 percent, an increase compared to 2021 where the rate was recorded at 3.29 percent. The highest GRDP growth rate at constant 2010 prices in 2022 in West Sumatra is Padang Pariaman Regency which recorded a growth of 6.87 percent.

In 2022, the Human Development Index (HDI) in West Sumatra is 73.26, an increase compared to 2021 which was 72.65.

Gambar 13.1
Figures

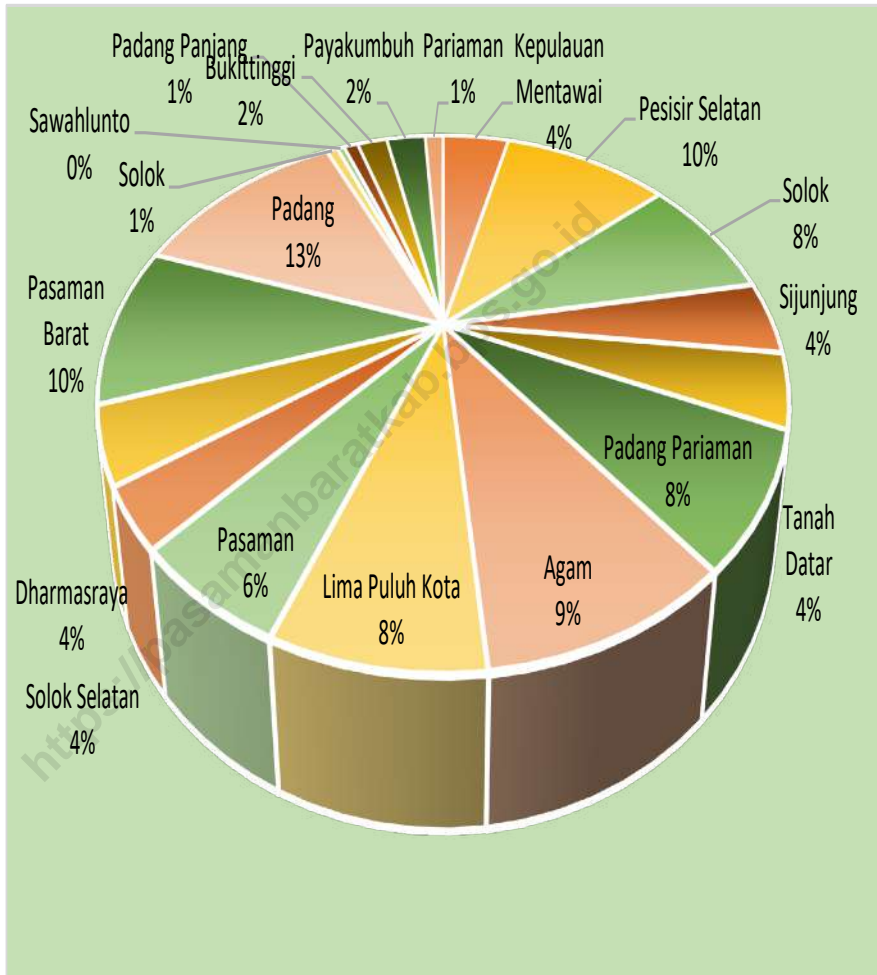
Indeks Pembangunan Manusia Menurut Kabupaten/ Kota di Provinsi Sumatera Barat, 2022
Human Development Index by Regency/Municipality in Sumatera Barat Province, 2022



Sumber/Source: Publikasi Sumatera Barat Dalam Angka/Publication of Sumatera Barat Province in Figures

Gambar 13.2
Figures

Persentase Penduduk Miskin Menurut Kabupaten/Kota di Provinsi Sumatera Barat (ribu), 2022
Percentage of Poor Population by Regency/Municipality in Sumatera Barat Province (thousand), 2022



Sumber/Source: Publikasi Sumatera Barat Dalam Angka/Publication of Sumatera Barat Province in Figures

Tabel
Table 13.1**Jumlah Penduduk Menurut Kabupaten/Kota di Provinsi Sumatera Barat, 2018–2022**
Population by Regency/Municipality in Sumatera Barat Province, 2018–2022

| Kabupaten/Kota Regency/Municipality | 2018 | 2019 | 2020 | 2021 | 2022 |
|--|------------------|------------------|------------------|------------------|------------------|
| (1) | (2) | (3) | (4) | (5) | (6) |
| Kabupaten/Regency | | | | | |
| 1. Kepulauan Mentawai | 90 373 | 92 021 | 87 623 | 88 389 | 89 401 |
| 2. Pesisir Selatan | 460 716 | 463 923 | 504 418 | 509 618 | 516 518 |
| 3. Solok | 371 105 | 373 414 | 391 497 | 394 237 | 397 829 |
| 4. Sijunjung | 233 810 | 237 376 | 235 045 | 237 313 | 240 317 |
| 5. Tanah Datar | 347 407 | 348 219 | 371 704 | 373 693 | 376 276 |
| 6. Padang Pariaman | 413 272 | 415 613 | 430 626 | 433 018 | 436 129 |
| 7. Agam | 487 914 | 491 282 | 529 138 | 534 202 | 540 905 |
| 8. Lima Puluh Kota | 379 514 | 382 817 | 383 525 | 385 634 | 388 375 |
| 9. Pasaman | 378 480 | 281 211 | 299 851 | 303 103 | 307 425 |
| 10. Solok Selatan | 168 411 | 171 075 | 182 027 | 184 854 | 188 649 |
| 11. Dharmasraya | 241 571 | 247 579 | 228 591 | 231 217 | 234 713 |
| 12. Pasaman Barat | 435 612 | 443 722 | 431 672 | 436 313 | 442 479 |
| Kota/Municipality | | | | | |
| 71. Padang | 939 112 | 950 871 | 909 040 | 913 448 | 919 145 |
| 72. Solok | 69 776 | 71 010 | 73 438 | 74 469 | 75 850 |
| 73. Sawahlunto | 61 898 | 62 524 | 65 138 | 65 687 | 66 413 |
| 74. Padang Panjang | 52 994 | 53 693 | 56 311 | 56 971 | 57 850 |
| 75. Bukittinggi | 128 783 | 130 773 | 121 028 | 121 588 | 122 311 |
| 76. Payakumbuh | 133 703 | 135 573 | 139 576 | 141 184 | 143 325 |
| 77. Pariaman | 87 626 | 88 501 | 94 224 | 95 294 | 96 719 |
| Sumatera Barat | 5 382 077 | 5 441 197 | 5 534 472 | 5 580 232 | 5 640 629 |

Sumber/Source: Publikasi Sumatera Barat Dalam Angka/Publication of Sumatera Barat Province in Figures

Tabel 13.2
Table

Laju Pertumbuhan Produk Domestik Regional Bruto Atas Dasar Harga Konstan 2010 Menurut Kabupaten/Kota di Provinsi Sumatera Barat (persen), 2018–2022
Rate of Growth of Gross Regional Domestic Products at Constant 2010 Prices by Regency/Municipality in Sumatera Barat Province (percent), 2018–2022

| Kabupaten/Kota Regency/Municipality | 2018 | 2019 | 2020 | 2021* | 2022** |
|--|-------------|-------------|--------------|-------------|-------------|
| (1) | (2) | (3) | (4) | (5) | (6) |
| Kabupaten/Regency | | | | | |
| 1. Kepulauan Mentawai | 4,89 | 4,73 | -1,85 | 2,89 | 4,94 |
| 2. Pesisir Selatan | 5,32 | 4,78 | -1,11 | 3,37 | 4,02 |
| 3. Solok | 5,19 | 5,04 | -1,12 | 3,32 | 4,31 |
| 4. Sijunjung | 5,07 | 4,81 | -1,10 | 3,15 | 3,95 |
| 5. Tanah Datar | 5,04 | 4,99 | -1,13 | 3,30 | 4,20 |
| 6. Padang Pariaman | 5,44 | 2,40 | -10,46 | 2,18 | 6,87 |
| 7. Agam | 5,23 | 4,78 | -1,38 | 3,70 | 4,21 |
| 8. Lima Puluh Kota | 5,23 | 5,06 | -1,16 | 3,33 | 4,04 |
| 9. Pasaman | 4,97 | 4,80 | -0,87 | 3,39 | 4,09 |
| 10. Solok Selatan | 5,00 | 4,86 | -1,24 | 3,35 | 4,02 |
| 11. Dharmasraya | 5,28 | 4,94 | -1,39 | 3,42 | 4,28 |
| 12. Pasaman Barat | 5,21 | 4,45 | -1,34 | 3,75 | 4,17 |
| Kota/Municipality | | | | | |
| 71. Padang | 6,06 | 5,64 | -1,86 | 3,66 | 4,33 |
| 72. Solok | 5,65 | 5,49 | -1,42 | 3,56 | 4,60 |
| 73. Sawahlunto | 5,50 | 5,31 | -1,27 | 2,49 | 3,98 |
| 74. Padang Panjang | 5,71 | 5,56 | -1,44 | 3,46 | 4,39 |
| 75. Bukittinggi | 6,00 | 5,84 | -1,74 | 3,61 | 4,68 |
| 76. Payakumbuh | 6,02 | 5,89 | -1,65 | 3,58 | 4,52 |
| 77. Pariaman | 5,47 | 5,30 | -1,32 | 3,53 | 4,55 |
| Sumatera Barat | 5,14 | 5,01 | -1,62 | 3,29 | 4,36 |

Catatan/Note: *Angka Sementara/Preliminary Figures

**Angka Sangat Sementara/Very Preliminary Figures

Sumber/Source: Publikasi Sumatera Barat Dalam Angka/Publication of Sumatera Barat Province in Figures

Tabel 13.3
Table

Jumlah Penduduk Miskin Menurut Kabupaten/Kota di Provinsi Sumatera Barat (ribu), 2018–2022
Number of Poor Population by Regency/Municipality in Sumatera Barat Province (thousand), 2018–2022

| Kabupaten/Kota Regency/Municipality | 2018 | 2019 | 2020 | 2021 | 2022 |
|--|---------------|---------------|---------------|---------------|---------------|
| (1) | (2) | (3) | (4) | (5) | (6) |
| Kabupaten/Regency | | | | | |
| 1. Kepulauan Mentawai | 12,99 | 13,22 | 13,37 | 14,31 | 13,74 |
| 2. Pesisir Selatan | 34,92 | 36,51 | 35,46 | 37,41 | 33,78 |
| 3. Solok | 32,89 | 29,74 | 29,28 | 30,36 | 27,16 |
| 4. Sijunjung | 16,55 | 16,65 | 16,28 | 16,81 | 15,07 |
| 5. Tanah Datar | 18,48 | 16,20 | 15,34 | 15,89 | 14,91 |
| 6. Padang Pariaman | 33,20 | 29,48 | 28,98 | 30,41 | 26,44 |
| 7. Agam | 32,92 | 33,10 | 33,31 | 34,26 | 31,33 |
| 8. Lima Puluh Kota | 26,47 | 26,64 | 26,43 | 28,51 | 26,00 |
| 9. Pasaman | 20,31 | 20,22 | 20,29 | 21,57 | 19,94 |
| 10. Solok Selatan | 11,85 | 12,50 | 12,39 | 13,41 | 11,81 |
| 11. Dharmasraya | 15,42 | 15,49 | 15,70 | 17,60 | 15,08 |
| 12. Pasaman Barat | 31,83 | 31,53 | 31,64 | 34,97 | 32,91 |
| Kota/Municipality | | | | | |
| 71. Padang | 44,04 | 42,44 | 42,17 | 48,44 | 42,37 |
| 72. Solok | 2,29 | 2,29 | 1,99 | 2,31 | 2,28 |
| 73. Sawahlunto | 1,48 | 1,35 | 1,36 | 1,52 | 1,47 |
| 74. Padang Panjang | 3,11 | 3,00 | 2,84 | 3,28 | 2,89 |
| 75. Bukittinggi | 6,32 | 6,00 | 6,01 | 6,98 | 6,16 |
| 76. Payakumbuh | 7,69 | 7,68 | 7,74 | 8,66 | 8,08 |
| 77. Pariaman | 4,40 | 4,20 | 3,66 | 3,99 | 3,80 |
| Sumatera Barat | 357,13 | 348,22 | 344,23 | 370,67 | 335,21 |

Sumber/Source: Publikasi Sumatera Barat Dalam Angka/Publication of Sumatera Barat Province in Figures

Tabel
Table 13.4**Indeks Pembangunan Manusia Menurut Kabupaten/Kota
di Provinsi Sumatera Barat, 2017–2022**
*Human Development Index by Regency/Municipality in
Sumatera Barat Province, 2017–2022*

| Kabupaten/Kota Regency/Municipality | 2017 | 2018 | 2019 | 2020 | 2022 |
|--|--------------|--------------|--------------|--------------|--------------|
| (1) | (2) | (3) | (4) | (5) | (6) |
| Kabupaten/Regency | | | | | |
| 1. Kepulauan Mentawai | 59,25 | 60,28 | 61,26 | 61,09 | 61,35 |
| 2. Pesisir Selatan | 68,74 | 69,40 | 70,08 | 69,90 | 70,03 |
| 3. Solok | 67,86 | 68,60 | 69,08 | 69,08 | 69,24 |
| 4. Sijunjung | 66,60 | 66,97 | 67,66 | 67,74 | 67,86 |
| 5. Tanah Datar | 70,37 | 71,25 | 72,14 | 72,33 | 72,46 |
| 6. Padang Pariaman | 68,90 | 69,71 | 70,59 | 70,61 | 70,76 |
| 7. Agam | 71,10 | 71,70 | 72,37 | 72,46 | 72,57 |
| 8. Lima Puluh Kota | 68,69 | 69,17 | 69,67 | 69,47 | 69,68 |
| 9. Pasaman | 64,94 | 65,60 | 66,46 | 66,64 | 66,77 |
| 10. Solok Selatan | 67,81 | 68,45 | 68,94 | 69,04 | 69,23 |
| 11. Dharmasraya | 70,40 | 70,86 | 71,52 | 71,51 | 71,76 |
| 12. Pasaman Barat | 66,83 | 67,43 | 68,21 | 68,49 | 68,76 |
| Kota/Municipality | | | | | |
| 71. Padang | 81,58 | 82,25 | 82,68 | 82,82 | 82,9 |
| 72. Solok | 77,44 | 77,89 | 78,38 | 78,29 | 78,41 |
| 73. Sawahlunto | 71,13 | 71,72 | 72,39 | 72,64 | 72,88 |
| 74. Padang Panjang | 77,01 | 77,30 | 78,00 | 77,93 | 77,97 |
| 75. Bukittinggi | 79,80 | 80,11 | 80,71 | 80,58 | 80,7 |
| 76. Payakumbuh | 77,91 | 78,23 | 78,95 | 78,90 | 79,08 |
| 77. Pariaman | 75,71 | 76,26 | 76,70 | 76,90 | 77,07 |
| Sumatera Barat | 71,24 | 71,73 | 72,39 | 72,38 | 72,65 |

Sumber/Source: Publikasi Sumatera Barat Dalam Angka/Publication of Sumatera Barat Province in Figures

Tabel
Table 13.5

Rata-Rata Pengeluaran per Kapita Sebulan Makanan dan Bukan Makanan Menurut Kabupaten/Kota di Provinsi Sumatera Barat (ribu), 2021 dan 2022
Monthly Average of Food and Non-Food Expenditure per Capita by Regency/Municipality in Sumatera Barat Province (thousands), 2021 and 2022

| Kabupaten/Kota Regency/Municipality | Makanan/Food | | Bukan Makanan Non Food | | Jumlah/Total | |
|--|---------------|---------------|---------------------------|---------------|-----------------|-----------------|
| | 2021 | 2022 | 2021 | 2022 | 2021 | 2022 |
| (1) | (2) | (3) | (4) | (5) | (6) | (7) |
| Kabupaten/Regency | | | | | | |
| 1. Kepulauan Mentawai | 634,62 | 610,59 | 418,26 | 350,11 | 1 052,88 | 960,70 |
| 2. Pesisir Selatan | 576,01 | 626,35 | 459,49 | 492,49 | 1 035,50 | 1 118,85 |
| 3. Solok | 630,95 | 686,98 | 427,68 | 474,99 | 1 058,64 | 1 161,97 |
| 4. Sijunjung | 621,29 | 649,63 | 568,92 | 513,54 | 1 190,21 | 1 163,16 |
| 5. Tanah Datar | 653,02 | 700,62 | 486,97 | 518,94 | 1 139,99 | 1 219,56 |
| 6. Padang Pariaman | 641,17 | 649,14 | 516,56 | 510,27 | 1 157,74 | 1 159,41 |
| 7. Agam | 604,05 | 679,94 | 482,81 | 514,11 | 1 086,87 | 1 194,05 |
| 8. Lima Puluh Kota | 660,54 | 726,24 | 508,42 | 463,53 | 1 168,96 | 1 189,78 |
| 9. Pasaman | 555,05 | 617,68 | 426,08 | 403,08 | 981,13 | 1 020,76 |
| 10. Solok Selatan | 674,66 | 693,27 | 635,19 | 543,69 | 1 309,86 | 1 236,97 |
| 11. Dharmasraya | 696,57 | 705,91 | 668,29 | 734,87 | 1 364,86 | 1 440,78 |
| 12. Pasaman Barat | 611,20 | 763,23 | 436,28 | 507,22 | 1 047,48 | 1 270,45 |
| Kota/Municipality | | | | | | |
| 71. Padang | 797,75 | 834,35 | 1 006,58 | 1 029,92 | 1 804,34 | 1 864,28 |
| 72. Solok | 697,19 | 846,41 | 681,83 | 857,00 | 1 379,02 | 1 703,41 |
| 73. Sawahlunto | 694,46 | 724,58 | 683,98 | 731,04 | 1 378,44 | 1 455,62 |
| 74. Padang Panjang | 666,87 | 757,67 | 737,62 | 848,98 | 1 404,49 | 1 606,65 |
| 75. Bukittinggi | 873,72 | 752,87 | 952,49 | 862,14 | 1 826,22 | 1 615,01 |
| 76. Payakumbuh | 732,49 | 766,76 | 817,01 | 809,76 | 1 549,51 | 1 576,52 |
| 77. Pariaman | 733,26 | 719,28 | 685,43 | 592,88 | 1 418,69 | 1 312,17 |
| Sumatera Barat | 668,03 | 716,26 | 613,63 | 626,72 | 1 281,66 | 1 342,99 |

Sumber/Source: Publikasi Sumatera Barat Dalam Angka/Publication of Sumatera Barat Province in Figures

Tabel
Table 13.6

Persentase Rata-Rata Pengeluaran per Kapita Sebulan Makanan dan Bukan Makanan Menurut Kabupaten/Kota di Provinsi Sumatera Barat, 2021 dan 2022
Percentage of Monthly Average of Food and Non-Food Expenditure per Capita by Regency/Municipality in Sumatera Barat Province, 2021 and 2022

| Kabupaten/Kota Regency/Municipality | Makanan/Food | | Bukan Makanan Non Food | | Jumlah/Total | |
|--|--------------|--------------|---------------------------|--------------|---------------|---------------|
| | 2018 | 2019 | 2018 | 2019 | 2018 | 2019 |
| (1) | (2) | (3) | (4) | (5) | (6) | (7) |
| Kabupaten/Regency | | | | | | |
| 1. Kepulauan Mentawai | 60,27 | 63,56 | 39,73 | 36,44 | 100,00 | 100,00 |
| 2. Pesisir Selatan | 55,63 | 55,98 | 44,37 | 44,02 | 100,00 | 100,00 |
| 3. Solok | 59,60 | 59,12 | 40,40 | 40,88 | 100,00 | 100,00 |
| 4. Sijunjung | 52,20 | 55,85 | 47,80 | 44,15 | 100,00 | 100,00 |
| 5. Tanah Datar | 57,28 | 57,45 | 42,72 | 42,55 | 100,00 | 100,00 |
| 6. Padang Pariaman | 55,38 | 55,99 | 44,62 | 44,01 | 100,00 | 100,00 |
| 7. Agam | 55,58 | 56,94 | 44,42 | 43,06 | 100,00 | 100,00 |
| 8. Lima Puluh Kota | 56,51 | 61,04 | 43,49 | 38,96 | 100,00 | 100,00 |
| 9. Pasaman | 56,57 | 60,51 | 43,43 | 39,49 | 100,00 | 100,00 |
| 10. Solok Selatan | 51,51 | 56,05 | 48,49 | 43,95 | 100,00 | 100,00 |
| 11. Dharmasraya | 51,04 | 49,00 | 48,96 | 51,00 | 100,00 | 100,00 |
| 12. Pasaman Barat | 58,35 | 60,08 | 41,65 | 39,92 | 100,00 | 100,00 |
| Kota/Municipality | | | | | | |
| 71. Padang | 44,21 | 44,75 | 55,79 | 55,25 | 100,00 | 100,00 |
| 72. Solok | 50,56 | 49,69 | 49,44 | 50,31 | 100,00 | 100,00 |
| 73. Sawahlunto | 50,38 | 49,78 | 49,62 | 50,22 | 100,00 | 100,00 |
| 74. Padang Panjang | 47,48 | 47,16 | 52,52 | 52,84 | 100,00 | 100,00 |
| 75. Bukittinggi | 47,84 | 46,62 | 52,16 | 53,38 | 100,00 | 100,00 |
| 76. Payakumbuh | 47,27 | 48,64 | 52,73 | 51,36 | 100,00 | 100,00 |
| 77. Pariaman | 51,69 | 54,82 | 48,31 | 45,18 | 100,00 | 100,00 |
| Sumatera Barat | 52,12 | 53,33 | 47,88 | 46,67 | 100,00 | 100,00 |

Sumber/Source: Publikasi Sumatera Barat Dalam Angka/Publication of Sumatera Barat Province in Figures

Tabel 13.7
Table

**Penduduk dan Rasio Jenis Kelamin Menurut Kabupaten/
Kota di Provinsi Sumatera Barat, 2022**
*Population and Population Sex Ratio by Regency/
Municipality in Sumatera Barat Province, 2022*

| Kabupaten/Kota <i>Regency/Municipality</i> | Penduduk Menurut Jenis Kelamin <i>Population by Sex</i> | | | Rasio Jenis Kelamin <i>Population Sex Ratio</i> |
|---|--|----------------------------|------------------------|--|
| | Laki-Laki <i>Male</i> | Perempuan <i>Female</i> | Jumlah <i>Total</i> | |
| (1) | (2) | (3) | (4) | (5) |
| Kabupaten/Regency | | | | |
| 1. Kepulauan Mentawai | 46 431 | 42 970 | 89 401 | 108,05 |
| 2. Pesisir Selatan | 260 118 | 256 400 | 516 518 | 101,45 |
| 3. Solok | 200 218 | 197 611 | 397 829 | 101,32 |
| 4. Sijunjung | 121 880 | 118 437 | 240 317 | 102,91 |
| 5. Tanah Datar | 188 551 | 187 725 | 376 276 | 100,44 |
| 6. Padang Pariaman | 217 933 | 218 196 | 436 129 | 99,88 |
| 7. Agam | 272 966 | 267 939 | 540 905 | 101,88 |
| 8. Lima Puluh Kota | 194 292 | 194 083 | 388 375 | 100,11 |
| 9. Pasaman | 154 712 | 152 713 | 307 425 | 101,31 |
| 10. Solok Selatan | 96 301 | 92 348 | 188 649 | 104,28 |
| 11. Dharmasraya | 119 505 | 115 208 | 234 713 | 103,73 |
| 12. Pasaman Barat | 224 196 | 218 283 | 442 479 | 102,71 |
| Kota/Municipality | | | | |
| 71. Padang | 461 712 | 457 433 | 919 145 | 100,94 |
| 72. Solok | 38 231 | 37 619 | 75 850 | 101,63 |
| 73. Sawahlunto | 33 430 | 32 983 | 66 413 | 101,36 |
| 74. Padang Panjang | 29 078 | 28 772 | 57 850 | 101,06 |
| 75. Bukittinggi | 61 198 | 61 113 | 122 311 | 100,14 |
| 76. Payakumbuh | 72 186 | 71 139 | 143 325 | 101,47 |
| 77. Pariaman | 48 864 | 47 855 | 96 719 | 102,11 |
| Sumatera Barat | 2 841 802 | 2 798 827 | 5 640 629 | 101,54 |

Sumber/Source: BPS, Hasil Proyeksi Penduduk Interim 2020-2023 (Pertengahan tahun/Juni)/BPS-The result of Interim Population Projection 2020-2023 (mid year/June)

ST 2023

SENSUS PERTANIAN

BerAKHLAK

orientasi Pelayanan | kurtabel | kompetensi
sahamita | trydi | doptif | alabaratif

DATA

MENCERDASKAN BANGSA

Enlighten The Nation



**BADAN PUSAT STATISTIK
KABUPATEN PASAMAN BARAT**
BPS-Statistics of Pasaman Barat Regency

Jl. Prof. Dr. Hamka No 10, Pasaman Baru, Pasaman Barat
Telp. (0752)7465195
Homepage: www.pasamanbarakab.bps.go.id
E-mail: bps1312@bps.go.id

ISSN 2654-962X



9 772654 962232