

# Kota SAWAHLUNTO DALAM ANGKA

Sawahlunto Municipality in Figures

2023



**BADAN PUSAT STATISTIK  
KOTA SAWAHLUNTO**

*BPS-Statistics of Sawahlunto Municipality*

# Kota SAWAHLUNTO DALAM ANGKA

Sawahlunto Municipality in Figures

2023



**KOTA SAWAHLUNTO DALAM ANGKA**  
***Sawahlunto Municipality in Figures***  
**2023**

**ISSN:** 0215-3785

**No. Publikasi/Publication Number:** 13730.2304

**Katalog/Catalog:** 1102001.1373

**Ukuran Buku/Book Size:** 14,8 cm x 21 cm

**Jumlah Halaman/Number of Pages:** liv + 426 hal/pages

**Naskah/Manuscript:**

**BPS Kota Sawahlunto**

*BPS-Statistics of Sawahlunto Municipality*

**Penyunting/Editor:**

**BPS Kota Sawahlunto**

*BPS-Statistics of Sawahlunto Municipality*

**Desain Kover/Cover Design:**

**BPS Kota Sawahlunto**

*BPS-Statistics of Sawahlunto Municipality*

**Ilustrasi Kover/Cover Illustration:**

**Kantor Bukit Asam Sawahlunto**

*Bukit Asam Office of Sawahlunto Municipality*

**Diterbitkan oleh/Published by:**

©**BPS Kota Sawahlunto/BPS-Statistics of Sawahlunto Municipality**

**Dicetak oleh/Printed by:**

CV ADYTA (Cetakan I/Edition I)

**Sumber Ilustrasi/Graphics by:**

freepik.com

**Dilarang mengumumkan, mendistribusikan, mengomunikasikan, dan/atau menggandakan sebagian atau seluruh isi buku ini untuk tujuan komersil tanpa izin tertulis dari Badan Pusat Statistik Kota Sawahlunto.**

**(UU No.28 Tahun 2014 tentang Hak Cipta Pasal 43 huruf b)**

*Prohibited to announce, distribute, communicate, and/or copy part or all of this book for commercial purpose without permission from BPS-Statistics of Sawahlunto Municipality.*

*(Law No.28 Year 2014 About Copyright Article 43 letter b)*

**TIM PENYUSUN/TEAM MEMBERS**

**Pengarah/Director**

Yerison Buchari SST.,M.Si

**Penanggung Jawab/Persons in Charge**

Yerison Buchari SST.,M.Si

**Penyunting/Editors**

Jefrio Martiyus SST, M.E

Desevaria,

Elsa Kamelina,

**Pengolah Data dan Penulis Naskah/Data Processing and Authors**

Rachmat Dhany Ichsan, S.Tr.Stat

Tiffany Rizkika, S.Tr.Stat

Ichlisa Amalia Andri, S.Tr.Stat.

Vina Tri Yasmi, S.Tr.Stat.

**Penata Letak/Layout Designers**

Rachmat Dhany Ichsan, S.Tr.Stat

Tiffany Rizkika, S.Tr.Stat

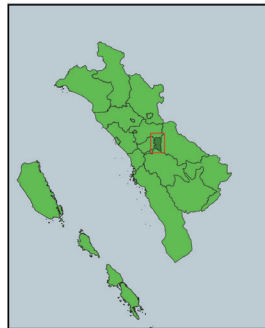
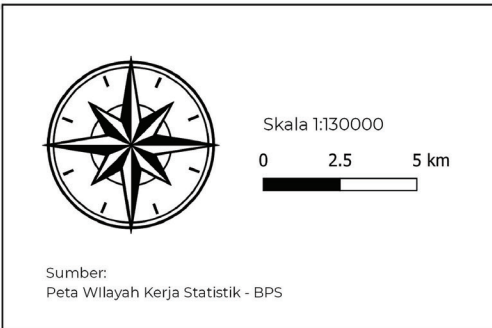


## **KONTRIBUTOR DATA/DATA CONTRIBUTOR**

1. Kementerian Agama Kota Sawahlunto/ *Ministry of Religious Affairs*
2. Kejaksaan Negeri Kota Sawahlunto/ *State Attorney*
3. Badan Pusat Statistik Kota Sawahlunto/ *BPS-Statistics*
4. Pengadilan Agama/ *Religious Court*
5. Pengadilan Negeri/ *District Court*
6. Polres Kota Sawahlunto/ *Police Resort*
7. Koramil/*Koramil*
8. Kementerian Agraria Tata Ruang/Badan Pertanahan Nasional Kota Sawahlunto (ATR/BPN)/ *National Land Agency*
9. Rumah Tahanan Kota Sawahlunto/ *Home Detention*
10. Badan Narkotika Nasional/ *National Narcotics Agency*
11. Sekretariat Daerah/ *Regional Secretariat*
12. Sekretariat DPRD/ *Representative Secretary*
13. Badan Kepegawaian dan Pengembangan SDM/ *Employee Service*
14. Badan Penanggulangan Bencana Daerah/ *Agency of Regional Disaster*
15. Badan Pengelola Keuangan dan Asset Daerah/ *Regional Financial and Asset Management Agency*
16. Dinas Pekerjaan Umum dan Penataan Ruang/ *Public Work Service and Housing Design*
17. Dinas Sosial Pemberdayaan Masyarakat, Desa, Perempuan, dan Perlindungan Anak/ *Social Empowerment of Society, Village, Women, and Child Protection Services*
18. Dinas Pendidikan/ *Education Extension Service*
19. Dinas Kebudayaan, Peninggalan Bersejarah, dan Permuseuman/ *Department of Culture and Heritage*
20. Dinas Penanaman Modal, Pelayanan Terpadu Satu Pintu dan Tenaga Kerja/ *Department of Integrated Service Investment and Manpower*
21. Dinas Pariwisata, Pemuda, dan Olahraga/ *Tourism Youth and Sports Service*

22. Dinas Kesehatan, Pengendalian Penduduk dan Keluarga Berencana/ *Health Extension Service and Family Planning*
23. Dinas Perpustakaan dan Kearsipan/ *Library and Archive Service of Sawahlunto Municipality*
24. Dinas Perumahan, Kawasan Pemukiman, Pertanahan, dan Lingkungan Hidup/ *Department of Housing and Settlement Area Environment*
25. Dinas Koperasi, Usaha Kecil Menengah, Perindustrian, dan Perdagangan/ *Department of Cooperatives, Small and Medium Enterprises, Industry and Trade*
26. Dinas Kependudukan dan Pencatatan Sipil/ *Population and Civil Registration Service*
27. Dinas Ketahanan Pangan Pertanian dan Perikanan/ *Food, Agriculture, and Fisheries Service*
28. Kecamatan Silungkang/ *Silungkang Subdistricts Office*
29. Kecamatan Lembah Segar/ *Lembah Segar Subdistricts Office*
30. Kecamatan Barangin/ *Barangin Subdistricts Office*
31. Kecamatan Talawi/ *Talawi Subdistricts Office*
32. PLN ULP Kota Sawahlunto/ *PLN ULP of Sawahlunto*
33. PLN Ranting Silungkang/ *PT PLN (Persero) of Silungkang*
34. PT POS Indonesia Kota Sawahlunto/ *PT Pos Indonesia*

**PETA WILAYAH KOTA SAWAHLUNTO**  
**MAP OF SAWAHLUNTO MUNICIPALITY**







**KEPALA BPS KOTA SAWAHLUNTO**  
**CHIEF STATISTICIAN OF SAWAHLUNTO MUNICIPALITY**



**YERISON BUCHARI, SST.,M.Si**






## KATA PENGANTAR

Publikasi Kota Sawahlunto Dalam Angka 2023 merupakan publikasi lanjutan yang diterbitkan Badan Pusat Statistik (BPS) Kota Sawahlunto untuk memenuhi kebutuhan data untuk pembangunan. Publikasi ini memuat data/informasi statistik tentang gambaran keadaan geografi dan berbagai karakteristik sosial ekonomi penduduk Kota Sawahlunto selama tahun 2022, yang banyak diperlukan dalam evaluasi pembangunan.

Data yang disajikan dalam publikasi terdiri dari data sekunder yang bersumber dari berbagai Dinas/Instansi/Lembaga Pemerintah, serta data primer hasil sensus/survei yang dilakukan BPS Kota Sawahlunto.

Kepada semua pihak yang telah membantu kegiatan penyusunan dan penerbitan buku ini, kami mengucapkan banyak terima kasih. Akhirnya, saran dan kritik yang membangun untuk perbaikan dan penyempurnaan publikasi ini di masa mendatang sangat kami harapkan. Semoga buku ini bermanfaat.

Sawahlunto, Februari 2023  
Kepala Badan Pusat Statistik  
Kota Sawahlunto



**Yerison Buchari, SST., M.Si**




## **PREFACE**

*Publication of Sawahlunto Municipality in Figures 2023 is an annual publication by BPS-Statistics of Sawahlunto Municipality to meet the needs of development data. This publication contains various statistical data or information to provide an overview of geographic condition and general socio-economic condition of the population in Sawahlunto Municipality during 2022, which is required for development evaluation.*

*The data presented in the publication consists of secondary data sourced from various Government Offices / Agencies / Institutions, as well as primary data from the census / survey which conducted by BPS-Statistics of Sawahlunto Municipality.*

*We are very grateful to all those who helped all the process of preparation and publishing of this book. Finally, we really appreciate for every suggestion and constructive criticism for the improvement and refinement of this book in the future.*

Sawahlunto, February 2023  
Chief Statistician of  
Sawahlunto Municipality



**Yerison Buchari, SST.,M.Si**

## DAFTAR ISI / CONTENTS

	Halaman <i>Page</i>
Kata Pengantar/ <i>Preface</i> .....	xi
Daftar Tabel/ <i>List of Tables</i> .....	xv
Daftar Gambar/ <i>List of Figures</i> .....	xlv
Daftar Singkatan/ <i>List of Abbreviations</i> .....	li
1. Geografi dan Iklim/ <i>Geography and Climate</i> .....	1
2. Pemerintahan/ <i>Government</i> .....	15
3. Penduduk dan Ketenagakerjaan/ <i>Population and Employment</i> .....	69
4. Sosial dan Kesejahteraan Rakyat/ <i>Social and Welfare</i> .....	95
5. Pertanian, Kehutanan, Peternakan, dan Perikanan/ <i>Agriculture, Forestry Livestock, and Fishery</i> .....	213
6. Industri, Pertambangan, dan Energi/ <i>Industry, Mining, and Energy</i> .....	281
7. Pariwisata/ <i>Tourism</i> .....	297
8. Transportasi dan Komunikasi/ <i>Transportation and Communication</i> .....	321
9. Perbankan, Koperasi dan Harga-harga/ <i>Cooperative</i> .....	347
10. Pengeluaran Penduduk/ <i>Population Expenditure</i> .....	357
11. Perdagangan/ <i>Trade</i> .....	365
12. Sistem Neraca Regional/ <i>System of Regional Accounts</i> .....	373
13. Perbandingan Antar Kabupaten/Kota/ <i>Regency/Municipal Comparison</i> .....	407



## DAFTAR TABEL/LIST OF TABLES

	Halaman <i>Page</i>
<b>1. GEOGRAFI DAN IKLIM/GEOGRAPHY AND CLIMATE .....</b>	<b>1</b>
<b>1.1 KEADAAN GEOGRAFI .....</b>	<b>8</b>
<b><i>GEOGRAPHY CONDITION .....</i></b>	<b>8</b>
1.1.1 Luas Daerah dan Jumlah Pulau Menurut Kecamatan di Kota Sawahlunto, 2022 .....	8
<i>Total Area and Number of Islands by Subdistrict in Sawahlunto Municipality, 2022.....</i>	8
1.1.2 Keadaan Geografis Kota Sawahlunto, 2022 .....	10
<i>Geographical Condition of Sawahlunto Municipality, 2022.....</i>	10
1.1.3 Persentase Luas Lahan Menurut Penggunaannya per Kecamatan di Kota Sawahlunto, 2022 .....	11
<i>Percentage of Total Area According to The Land Use by Subdistrict in Sawahlunto Municipality, 2022 .....</i>	11
1.1.4 Jumlah Sertifikat Hak Atas Tanah yang Diterbitkan Menurut Kecamatan di Kota Sawahlunto, 2022.....	12
<i>Number of Rights on Certificate Released by Subdistrict in Sawahlunto Municipality, 2022.....</i>	12
<b>1.2 KEADAAN IKLIM .....</b>	<b>13</b>
<b><i>CLIMATE CONDITION .....</i></b>	<b>13</b>
1.2.1 Jumlah Curah Hujan Menurut Bulan di Kota Sawahlunto, 2021 - 2022 .....	13
<i>Number of Rainfall by Month in Sawahlunto Municipality, 2021 - 2022</i>	13
<b>2. PEMERINTAHAN/GOVERNMENT .....</b>	<b>15</b>
<b>2.1 WILAYAH ADMINISTRATIF.....</b>	<b>23</b>
<b><i>ADMINISTRATIVE AREA .....</i></b>	<b>23</b>
2.1.1 Jumlah Desa <sup>1</sup> /Kelurahan Menurut Kecamatan di Kota Sawahlunto, 2018–2022.....	23
<i>Number of Villages<sup>1</sup>/Kelurahan by Subdistrict in Sawahlunto Municipality, 2018–2022.....</i>	23
2.1.2 Jumlah RT, RW, Dusun Menurut Kecamatan di Kota Sawahlunto,	



	Halaman Page
2022 .....	24
<i>Number of RT, RW, and Subvillages by Subdistrict in Sawahlunto Municipality, 2022.....</i>	<i>24</i>
2.1.3 Nama Desa/Kelurahan, RT, RW, Dusun di Kota Sawahlunto, 2022.....	25
<i>Name of Villages and Subvillages in Sawahlunto Municipality, 2022 ....</i>	<i>25</i>
<b>2.2 DEWAN PERWAKILAN RAKYAT DAERAH .....</b>	<b>33</b>
<b>REGIONAL HOUSE OF REPRESENTATIVES .....</b>	<b>33</b>
2.2.1 Jumlah Anggota DPRD Menurut Kelompok Umur dan Jenis Kelamin di Kota Sawahlunto, 2022 .....	33
<i>Number of Regional House Representatives's Members by Age Group and Sex in Sawahlunto Municipality, 2022 .....</i>	<i>33</i>
2.2.2 Jumlah Anggota DPRD Menurut Pendidikan dan Jenis Kelamin di Kota Sawahlunto, 2022 .....	34
<i>Number of Regional House Representatives's Members by Education and Sex in Sawahlunto Municipality, 2022 .....</i>	<i>34</i>
2.2.3 Jumlah Anggota DPRD Menurut Partai Politik dan Jenis Kelamin di Kota Sawahlunto, 2022 .....	35
<i>Number of Regional House Representatives's Members by Political Parties and Sex in Sawahlunto Municipality, 2022 .....</i>	<i>35</i>
2.2.4 Jumlah Anggota DPRD Menurut Partai Politik dan Kecamatan di Kota Sawahlunto, 2022 .....	36
<i>Number of Regional House Representatives's Members by Political Parties and Subdistrict in Sawahlunto Municipality, 2022 .....</i>	<i>36</i>
2.2.5 Jumlah Kegiatan Sidang dan Rapat DPRD Kota Sawahlunto, 2018 - 2022 .....	37
<i>Number of Meeting Activity in Regional House Representatives of Sawahlunto Municipality, 2018 - 2022 .....</i>	<i>37</i>
2.2.6 Jumlah Keputusan DPRD Menurut Jenis Keputusan di Kota Sawahlunto 2018 - 2022 .....	38
<i>Number of Decisions in Regional House Representatives by Tipe of Decisions in Sawahlunto Municipality, 2018 - 2022 .....</i>	<i>38</i>

	Halaman Page
<b>2.3 SUMBER DAYA MANUSIA.....</b>	<b>39</b>
<b><i>HUMAN RESOURCES .....</i></b>	<b>39</b>
2.3.1 Jumlah Pegawai Negeri Sipil Menurut Jabatan dan Jenis Kelamin di Kota Sawahlunto, Desember 2021 dan Desember 2022 .....	39
<i>Number of Civil Servants by Occupation and Sex in Sawahlunto Municipality, Desember 2021 and December 2022 .....</i>	39
2.3.2 Jumlah Pegawai Negeri Sipil Menurut Tingkat Pendidikan dan Jenis Kelamin di Kota Sawahlunto, Desember 2021 dan Desember 2022 .....	41
<i>Number of Civil Servants by Educational Level and Sex in Sawahlunto Municipality, December 2021 and December 2022.....</i>	41
2.3.3 Jumlah Pegawai Negeri Sipil Menurut Tingkat Kepangkatan dan Jenis Kelamin di Kota Sawahlunto, Desember 2021 dan Desember 2022 .....	43
<i>Number of Civil Servants by Hierarchy and Sex in Sawahlunto Municipality, December 2021 and December 2022.....</i>	43
2.3.4 Jumlah Pegawai Negeri Sipil Menurut Kecamatan dan Jenis Kelamin di Kota Sawahlunto, Desember 2021 dan Desember 2022 .....	45
<i>Number of Civil Servants by Subdistrict and Sex in Sawahlunto Municipality, December 2021 and December 2022.....</i>	45
2.3.5 Jumlah Pegawai Negeri Sipil Menurut Dinas/Instansi dan Jenis Kelamin di Kota Sawahlunto, Desember 2021 dan Desember 2022 .....	47
<i>Number of Civil Servants by Agency Offices and Sex in Sawahlunto Municipality, December 2021 and December 2022.....</i>	47
2.3.6 Jumlah Pegawai Negeri Sipil Menurut Dinas/Instansi dan Pendidikan yang Ditamatkan di Kota Sawahlunto, Desember 2022 .....	51
<i>Number of Civil Servants by Agency Offices and Educational Level in Sawahlunto Municipality, December 2022.....</i>	51
2.3.7 Jumlah Pegawai Negeri Sipil Menurut Dinas/Instansi dan Tingkat Kepangkatan di Kota Sawahlunto, Desember 2022 .....	55
<i>Number of Civil Servants by Agency Offices and Hierarchy in Sawahlunto Municipality, December 2022.....</i>	55

	Halaman Page
2.3.8 Jumlah Pegawai Negeri Sipil Instansi Vertikal Menurut Golongan dan Jenis Kelamin di Kota Sawahlunto, 2022 .....	59
<i>Number of Civil Servants in Vertical Institutions by Hierarchy and Sex in Sawahlunto Municipality, 2022.....</i>	<i>59</i>
2.3.9 Jumlah Pegawai Negeri Sipil Instansi Vertikal Menurut Pendidikan dan Jenis Kelamin di Kota Sawahlunto, 2022 .....	61
<i>Number of Civil Servants in Vertical Institutions by Education and Sex in Sawahlunto Municipality, 2022.....</i>	<i>61</i>
2.3.10 Jumlah Pegawai Koramil dan Polres Menurut Golongan di Kota Sawahlunto, 2022 .....	63
<i>Number of Koramil and Police Resort Employee by Hierarchy and Sex in Sawahlunto Municipality, 2022.....</i>	<i>63</i>
2.3.11 Jumlah Pegawai Koramil dan Polres Menurut Pendidikan dan Jenis Kelamin di Kota Sawahlunto, 2022 .....	64
<i>Number of Koramil and Police Resort Employee by Education and Sex in Sawahlunto Municipality, 2022.....</i>	<i>64</i>
<b>2.4 KEUANGAN PEMERINTAH .....</b>	<b>65</b>
<b>GOVERNMENT FINANCE .....</b>	<b>65</b>
2.4.1 Anggaran dan Realisasi Pendapatan dan Belanja Daerah Kota Sawahlunto, 2022 .....	65
<i>Budget and Realization of Regional Income and Expenditure of Sawahlunto Municipality, 2022 .....</i>	<i>65</i>
2.4.2 Target dan Realisasi Pajak Bumi Bangunan (PBB) di Kota Sawahlunto, 2022 .....	67
<i>Target and Realization of Land and Building Tax of Sawahlunto Municipality, 2022 .....</i>	<i>67</i>
<b>3. PENDUDUK DAN KETENAGAKERJAAN/POPULATION AND EMPLOYMENT .....</b>	<b>69</b>
<b>3.1 PENDUDUK.....</b>	<b>78</b>
<b>POPULATION.....</b>	<b>78</b>

3.1.1	Penduduk, Laju Pertumbuhan Penduduk, Distribusi Persentase Penduduk, Kepadatan Penduduk, Rasio Jenis Kelamin Penduduk Menurut Kecamatan di Kota Sawahlunto, 2022 .....	78
	<i>Population, Growth Rate, Percentage Distribution of Population, Population Density, and Sex Ratio by Subdistrict in Sawahlunto Municipality, 2022.....</i>	78
3.1.2	Jumlah Penduduk Menurut Kelompok Umur dan Jenis Kelamin di Kota Sawahlunto, 2022 .....	81
	<i>Population, Growth Rate, Percentage Distribution of Population, Population Density, and Sex Ratio by Subdistrict in Sawahlunto Municipality, 2022.....</i>	81
3.1.3	Persentase Penduduk Umur 10 Tahun ke atas dan Umur 15-49 Tahun Menurut Jenis Kelamin dan Status Perkawinan di Kota Sawahlunto, 2022 .....	82
	<i>Percentage of Population 10 Years of Age and Over and 15-49 Years Old by Sex and Marital Status in Sawahlunto Municipality, 2021.....</i>	82
3.1.4	Jumlah Kepemilikan KTP Menurut Kecamatan dan Jenis Kelamin di Kota Sawahlunto, 2022 .....	83
	<i>Number of Indonesian Identity Card Ownership by Subdistrict and Sex in Sawahlunto Municipality, 2022.....</i>	83
3.1.5	Jumlah Kepemilikan KK Menurut Kecamatan dan Jenis Kelamin di Kota Sawahlunto, 2022 .....	84
	<i>Number of Family and Indonesian Family Card Ownership by Subdistrict and Sex in Sawahlunto Municipality, 2022.....</i>	84
3.1.6	Jumlah Kepemilikan Akte Kelahiran Menurut Kecamatan dan Jenis Kelamin di Kota Sawahlunto, 2022.....	85
	<i>Number of Birth Certificate Ownership by Subdistrict and Sex in Sawahlunto Municipality, 2022.....</i>	85
3.1.7	Jumlah Kelahiran, Kematian, Penduduk Datang, dan Penduduk Pindah Menurut Kecamatan di Kota Sawahlunto, 2022 .....	86
	<i>Number of Birth, Death, Population Arrival, and Population Migration by Subdistrict in Sawahlunto Municipality, 2022.....</i>	86

	Halaman Page
<b>3.2 KETENAGAKERJAAN .....</b>	<b>87</b>
<b>EMPLOYMENT .....</b>	<b>87</b>
3.2.1 Penduduk Menurut Kegiatan Selama Seminggu Yang Lalu dan Jenis Kelamin di Kota Sawahlunto, 2022.....	87
<i>Number of Population by Type of Activity During The Previous Week and Sex in Sawahlunto Municipality, 2022 .....</i>	<i>87</i>
3.2.2 Penduduk yang Termasuk Angkatan Kerja Menurut Pendidikan yang Ditamatkan dan Jenis Kelamin di Kota Sawahlunto, 2022.....	88
<i>Number of Population Who are in Labor Force by Educational Attainment and Sex in Sawahlunto Municipality, 2022.....</i>	<i>88</i>
3.2.3 Penduduk yang Bekerja Menurut Status Pekerjaan Utama dan Jenis Kelamin di Kota Sawahlunto, 2022 .....	90
<i>Number of Population Who Worked by Main Employment Status and Sex in Sawahlunto Municipality, 2022.....</i>	<i>90</i>
3.2.4 Penduduk yang Bekerja Menurut Lapangan Pekerjaan dan Jenis Kelamin di Kota Sawahlunto, 2022.....	91
<i>Number of Population Who Worked by Main Industry and Sex in Sawahlunto Municipality, 2022.....</i>	<i>91</i>
3.2.5 Banyaknya Pencari Kerja Terdaftar dan Penerimaan Tenaga Kerja Menurut Bulan dan Jenis Kelamin di Kota Sawahlunto, 2022 .....	92
<i>Number of Registered Job Applicants and Placement of Workers by Month and Sex in Sawahlunto Municipality, 2022.....</i>	<i>92</i>
3.2.6 Banyaknya Pencari Kerja Terdaftar Menurut Pendidikan Tertinggi yang Ditamatkan dan Jenis Kelamin di Kota Sawahlunto, 2022.....	93
<i>Number of Registered Job Applicants by Educational Attainment and Sex in Sawahlunto Municipality, 2022.....</i>	<i>93</i>
<b>4. SOSIAL DAN KESEJAHTERAAN RAKYAT/SOCIAL AND WELFARE .....</b>	<b>95</b>
<b>4.1 PENDIDIKAN .....</b>	<b>105</b>
<b>EDUCATION .....</b>	<b>105</b>

4.1.1	Jumlah Sekolah, Guru, dan Murid Taman Kanak-Kanak (TK) di Bawah Kementerian Pendidikan dan Kebudayaan Menurut Kecamatan di Kota Sawahlunto, 2021/2022 dan 2022/2023 .....	105
	<i>Number of Schools, Teachers, and Pupils in Kindergarten Under The Ministry of Education and Culture by Subdistrict in Sawahlunto Municipality, 2021/2022 dan 2022/2023 .....</i>	<i>105</i>
4.1.2	Jumlah Sekolah, Guru, dan Murid Raudatul Athfal (RA) di Bawah Kementerian Agama Menurut Kecamatan di Kota Sawahlunto, 2021/2022 dan 2022/2023 .....	108
	<i>Number of Schools, Teachers, and Pupils in Raudatul Athfal (RA) Under The Ministry of Religious Affairs by Subdistrict in Sawahlunto Municipality, 2021/2022 dan 2022/2023 .....</i>	<i>108</i>
4.1.3	Jumlah Sekolah, Guru, dan Murid Sekolah Dasar (SD) di Bawah Kementerian Pendidikan dan Kebudayaan Menurut Kecamatan di Kota Sawahlunto, 2021/2022 dan 2022/2023 .....	111
	<i>Number of Schools, Teachers, and Pupils in Primary Schools Under The Ministry of Education and Culture by Subdistrict in Sawahlunto Municipality, 2021/2022 dan 2022/2023 .....</i>	<i>111</i>
4.1.4	Jumlah Sekolah, Guru, dan Murid Madrasah Ibtidaiyah (MI) di Bawah Kementerian Agama Menurut Kecamatan Menurut Kecamatan di Kota Sawahlunto, 2021/2022 dan 2022/2023 .....	114
	<i>Number of Schools, Teachers, and Pupils in Madrasah Ibtidaiyah (MI) Under The Ministry of Religious Affairs by Subdistrict in Sawahlunto Municipality, 2021/2022 dan 2022/2023 .....</i>	<i>114</i>
4.1.5	Jumlah Sekolah, Guru, dan Murid Sekolah Menengah Pertama (SMP) di Bawah Kementerian Pendidikan dan Kebudayaan Menurut Kecamatan di Kota Sawahlunto, 2021/2022 dan 2022/2023.....	117
	<i>Number of Schools, Teachers, and Pupils in Junior High Schools Under The Ministry of Education and Culture by Subdistrict in Sawahlunto Municipality, 2021/2022 dan 2022/2023 .....</i>	<i>117</i>

4.1.6	Jumlah Sekolah, Guru, dan Murid Madrasah Tsanawiyah (MTs) di Bawah Kementerian Agama Menurut Kecamatan di Kota Sawahlunto, 2021/2022 dan 2022/2023 .....	120
	<i>Number of Schools, Teachers, and Pupils in Madrasah Tsanawiyah (MTs) Under The Ministry of Religious Affairs by Subdistrict in Sawahlunto Municipality, 2021/2022 dan 2022/2023 .....</i>	120
4.1.7	Jumlah Sekolah, Guru, dan Murid Sekolah Menengah Atas (SMA) di Bawah Kementerian Pendidikan dan Kebudayaan Menurut Kecamatan di Kota Sawahlunto, 2021/2022 dan 2022/2023.....	123
	<i>Number of Schools, Teachers, and Pupils in Senior High Schools Under The Ministry of Education and Culture by Subdistrict in Sawahlunto Municipality, 2021/2022 dan 2022/2023 .....</i>	123
4.1.8	Jumlah Sekolah, Guru, dan Murid Sekolah Menengah Kejuruan (SMK) di Bawah Kementerian Pendidikan dan Kebudayaan Menurut Kecamatan di Kota Sawahlunto, 2021/2022 dan 2022/2023.....	126
	<i>Number of Schools, Teachers, and Pupils in Vocational High Schools Under The Ministry of Education and Culture by Subdistrict in Sawahlunto Municipality, 2021/2022 dan 2022/2023.....</i>	126
4.1.9	Jumlah Sekolah, Guru, dan Murid Madrasah Aliyah (MA) di Bawah Kementerian Agama Menurut Kecamatan di Kota Sawahlunto, 2021/2022 dan 2022/2023 .....	129
	<i>Number of Schools, Teachers, and Pupils in Madrasah Aliyah (MA) Under the Ministry of Religious Affairs by Subdistrict in Sawahlunto Municipality, 2021/2022 dan 2022/2023.....</i>	129
4.1.10	Jumlah Desa <sup>1</sup> /Kelurahan yang Memiliki Fasilitas Sekolah Menurut Kecamatan dan Tingkat Pendidikan di Kota Sawahlunto, 2019 – 2021 .....	132
	<i>Number of Villages<sup>1</sup> Having Educational Facilities by Subdistrict and Educational Level in Sawahlunto Municipality, 2019– 2021.....</i>	132
4.1.11	Angka Partisipasi Murni (APM) Menurut Jenjang Pendidikan di Kota Sawahlunto, 2022 .....	137
	<i>Net Enrollment Rate by Level of Education in Sawahlunto Municipality, 2022 .....</i>	137

	Halaman Page
4.1.12 Angka Partisipasi Kasar (APK) Menurut Jenjang Pendidikan di Kota Sawahlunto, 2022 .....	138
<i>Gross Enrollment Rate by Level of Education in Sawahlunto Municipality, 2022.....</i>	<i>138</i>
4.1.13 Angka Partisipasi Sekolah (APS) Menurut Jenjang Pendidikan di Kota Sawahlunto, 2022 .....	139
<i>School Enrollment Rate by Level of Education in Sawahlunto Municipality, 2022.....</i>	<i>139</i>
4.1.14 Persentase Penduduk Berumur 15 Tahun Ke Atas Menurut Jenis Kelamin dan Kemampuan Baca Tulis di Kota Sawahlunto, 2022 .....	140
<i>Percentage of Population Aged 15 Years and Over by Sex and Literacy in Sawahlunto Municipality, 2022.....</i>	<i>140</i>
4.1.15 Persentase Penduduk Berumur 15 Tahun Ke Atas Menurut Jenis Kelamin dan Ijazah Tertinggi di Kota Sawahlunto, 2022 .....	141
<i>Percentage of Population Aged 15 Years and Over by Sex and The Highest School Certificate Owned in Sawahlunto Municipality, 2022 ...</i>	<i>141</i>
4.1.16 Jumlah Penerimaan Murid Baru SD menurut Kecamatan di Kota Sawahlunto, Tahun Ajaran 2022/2023 .....	142
<i>Intake Number of Elementary School by Subdistrict in Sawahlunto Municipality, 2022/2023.....</i>	<i>142</i>
4.1.17 Jumlah Penerimaan Murid Baru Madrasah Ibtidaiyah (MI) menurut Kecamatan di Kota Sawahlunto, Tahun Ajaran 2022/2023 .....	143
<i>Intake Number of Madrasah Ibtidaiyah (MI) by Subdistrict in Sawahlunto Municipality, 2022/2023.....</i>	<i>143</i>
4.1.18 Jumlah Penerimaan Murid Baru SMP menurut Kecamatan di Kota Sawahlunto, Tahun Ajaran 2022/2023 .....	144
<i>Intake Number of Junior High School by Subdistrict in Sawahlunto Municipality, 2022/2023.....</i>	<i>144</i>
4.1.19 Jumlah Penerimaan Murid Baru Madrasah Tsanawiyah (MTs) menurut Kecamatan di Kota Sawahlunto, Tahun Ajaran 2022/2023 .....	145
<i>Intake Number of Madrasah Tsanawiyah (MTs) by Subdistrict in Sawahlunto Municipality, 2022/2023.....</i>	<i>145</i>



	Halaman Page
4.1.20 Jumlah Penerimaan Murid Baru Madrasah Aliyah (MA) menurut Kecamatan di Kota Sawahlunto, Tahun Ajaran 2022/2023 .....	146
<i>Intake Number of Madrasah Aliyah (MA) by Subdistrict in Sawahlunto Municipality, 2022/2023.....</i>	<i>146</i>
4.1.21 Jumlah Perpustakaan dan Jumlah Kunjungan Perpustakaan di Kota Sawahlunto, 2022 .....	147
<i>Number of Library and Library Visitor in Sawahlunto Municipality, 2022.....</i>	<i>147</i>
4.1.22 Jumlah Koleksi dan Anggota Perpustakaan di Kota Sawahlunto, 2022 .....	148
<i>Number of Collections and Library Members in Sawahlunto Municipality, 2022.....</i>	<i>148</i>
<b>4.2 KESEHATAN .....</b>	<b>151</b>
<b>HEALTH.....</b>	<b>151</b>
4.2.1 Jumlah Desa <sup>1</sup> /Kelurahan Yang Memiliki Sarana Kesehatan Menurut Kecamatan di Kota Sawahlunto, 2019–2021 .....	151
<i>Number of Villages<sup>1</sup> Having Health Facilities by Subdistrict in Sawahlunto Municipality, 2019–2021 .....</i>	<i>151</i>
4.2.2 Jumlah Tenaga Kesehatan Menurut Kecamatan di Kota Sawahlunto, 2022 .....	157
<i>Number of Health Human Resources by Subdistrict in Sawahlunto Municipality, 2022.....</i>	<i>157</i>
4.2.3 Jumlah Rumah Sakit Umum, Rumah Sakit Khusus, Rumah Sakit/ Rumah Bersalin, Puskesmas, Klinik/Balai Kesehatan, Posyandu, dan Polindes Menurut Kecamatan di Kota Sawahlunto, 2021 dan 2022 ..	160
<i>Number of General Hospital, Special Hospital, Maternity Hospital and Public Health Center, Medical Clinic, Integrated Service post, Village Maternity Cottage by Subdistrict in Sawahlunto Municipality, 2021 and 2022.....</i>	<i>160</i>
4.2.4 Jumlah Kasus Penyakit Menurut Jenis Penyakit dan Kecamatan di Kota Sawahlunto, 2022 .....	164
<i>Number of Disease Case by Type of Disease and Subdistrict in Sawahlunto Municipality, 2022.....</i>	<i>164</i>

	Halaman Page
4.2.5 Jumlah Sepuluh Penyakit Terbanyak di Seluruh Puskesmas se Kota Sawahlunto, 2022 .....	165
<i>Number of Ten Most Commonly Disease in Community Health Centers in Sawahlunto Municipality, 2022.....</i>	<i>165</i>
4.2.6 Jumlah Kunjungan Pasien Rawat Jalan dan Rawat Inap di Seluruh Puskesmas se Kota Sawahlunto, 2022.....	167
<i>Number of Patient Visits in Community Health Centers in Sawahlunto Municipality, 2022.....</i>	<i>167</i>
4.2.7 Jumlah Sepuluh Penyakit Terbanyak Pasien Rawat Jalan di RSUD Sawahlunto, 2022 .....	168
<i>Number Ten Most Commonly Disease of Outpatient in General Hospital Sawahlunto, 2022 .....</i>	<i>168</i>
4.2.8 Jumlah dan Persentase Sepuluh Penyakit Terbanyak Pasien Rawat Inap di RSUD Sawahlunto, 2022 .....	169
<i>Number and Percentage of Ten Most Commonly Disease of Inpatient in General Hospital Sawahlunto, 2022.....</i>	<i>169</i>
4.2.9 Jumlah Kunjungan Pasien Rawat Jalan Menurut Bulan dan Bagian Poliklinik di RSUD Sawahlunto, 2022 .....	170
<i>Number of Patient Visits by Month and Polyclinic Section in General Hospital Sawahlunto, 2022 .....</i>	<i>170</i>
4.2.10 Jumlah Pasien Rawat Inap Menurut Bulan dan Ruangan/Bagian di RSUD Sawahlunto, 2022 .....	174
<i>Number of Inpatients by Month and Room/Section in General Hospital Sawahlunto, 2022 .....</i>	<i>174</i>
4.2.11 Jumlah Imunisasi Td yang Diberikan Kepada Ibu Hamil Menurut Kecamatan di Kota Sawahlunto, 2022.....	176
<i>Number of Td Immunization for Pregnant Women by Subdistrict in Sawahlunto Municipality, 2022.....</i>	<i>176</i>
4.2.12 Jumlah Imunisasi yang Diberikan Kepada Bayi Menurut Kecamatan dan Jenis Imunisasi di Kota Sawahlunto, 2022 .....	177
<i>Number of Immunization for Infant by Subdistrict and Type of Immunization in Sawahlunto Municipality, 2022.....</i>	<i>177</i>

	Halaman Page
4.2.13 Banyaknya Bayi Lahir Hidup dan Bayi Lahir Mati Menurut Kecamatan di Kota Sawahlunto, 2022 .....	178
<i>Number of Baby Alive at Birth and Dead at Birth by Subdistrict in Sawahlunto Municipality, 2022.....</i>	<i>178</i>
4.2.14 Banyaknya Kematian Ibu Waktu Melahirkan dan Kematian Bayi Menurut Kecamatan di Kota Sawahlunto, 2022 .....	179
<i>Number of Maternal Mortality at Birth and Infant Mortality by Subdistrict in Sawahlunto Municipality, 2022 .....</i>	<i>179</i>
4.2.15 Banyaknya Bayi dengan Berat Badan Lahir Rendah (BBLR) dan Bayi Bergizi Kurang Menurut Kecamatan di Kota Sawahlunto, 2022 .....	180
<i>Number of Babies with Low Birth Weights (LBW) and Malnutrition by Subdistrict in Sawahlunto Municipality, 2022 .....</i>	<i>180</i>
4.2.16 Jumlah Ibu Hamil, Melakukan Kunjungan K1, Melakukan Kunjungan K4, dan Mendapat Tablet Zat Besi (Fe) Menurut Kecamatan di Kota Sawahlunto, 2022 .....	181
<i>Number of Pregnant Women, Conducting K1 Visits, Conducting K4 Visits, and Getting Iron Tablets (Fe) by Subdistrict in Sawahlunto Municipality, 2022 .....</i>	<i>181</i>
4.2.17 Jumlah Faskes Keluarga Berencana dan Peserta KB Menurut Kecamatan di Kota Sawahlunto, 2022.....	182
<i>Number of Family Planning Clinics and Family Planning Participants by Subdistrict in Sawahlunto Municipality, 2022 .....</i>	<i>182</i>
4.2.18 Jumlah Posyandu Menurut Strata dan Kecamatan di Kota Sawahlunto, 2022 .....	184
<i>Number of Integrated Service Post by Level and Subdistrict in Sawahlunto Municipality, 2022.....</i>	<i>184</i>
4.2.19 Angka Kesakitan/Morbiditas Kota Sawahlunto, 2020-2022 .....	185
<i>Morbidity Rate of Sawahlunto Municipality, 2020-2022 .....</i>	<i>185</i>

	Halaman Page
<b>4.3 AGAMA DAN SOSIAL LAINNYA .....</b>	<b>186</b>
<b>RELIGION AND OTHER SOCIAL AFFAIRS .....</b>	<b>186</b>
4.3.1 Jumlah Penduduk Menurut Kecamatan dan Agama yang Dianut di Kota Sawahlunto, 2022 .....	186
<i>Population by Subdistrict and Religion in Sawahlunto Municipality, 2022 .....</i>	<i>186</i>
4.3.2 Jumlah Tempat Peribadatan Menurut Kecamatan di Kota Sawahlunto, 2022 .....	187
<i>Number of Places of Worship by Subdistrict and Religion in Sawahlunto Municipality, 2022.....</i>	<i>187</i>
4.3.3 Jumlah Jemaah Haji yang Diberangkatkan <sup>1</sup> ke Tanah Suci Mekah Menurut Kecamatan dan Jenis Kelamin di Kota Sawahlunto, 2021–2022 .....	188
<i>Number of Hajj Pilgrims Departured<sup>1</sup> to the Holyland of Mecca by Subdistrict and Sex in Sawahlunto Municipality, 2021–2022.....</i>	<i>188</i>
4.3.4 Jumlah Jemaah Haji yang Diberangkatkan ke Tanah Suci Mekah Menurut Kecamatan dan Jenis Pekerjaan Utama di Kota Sawahlunto, 2022.....	189
<i>Number of Hajj Pilgrims Departured<sup>1</sup> to the Holyland of Mecca by Subdistrict and Main Proffesion in Sawahlunto Municipality, 2022 .....</i>	<i>189</i>
4.3.5 Jumlah Ternak Qurban, Orang Berqurban, dan Penerima Qurban Pada Hari Raya Idul Adha Menurut Kecamatan di Kota Sawahlunto, 2022 .....	190
<i>Number of Animal Sacrificed, People Who Sacrifice, and Receiver at Idul Adha by Subdistrict in Sawahlunto Municipality, 2022.....</i>	<i>190</i>
4.3.6 Jumlah Nikah, Cerai Gugat, dan Cerai di Kota Sawahlunto, 2021–2022 .....	191
<i>Number of Marriages, Divorces by Petition, and Divorces in Sawahlunto Municipality, 2021–2022.....</i>	<i>191</i>
4.3.7 Jumlah Perceraian Menurut Faktor Penyebab di Kota Sawahlunto, 2018 - 2022.....	192
<i>Number of Divorces by Cause Factors in Sawahlunto Municipality, 2018-2022 .....</i>	<i>192</i>

	Halaman Page
4.3.8 Banyaknya Tindak Kejahatan di Kota Sawahlunto, 2018 - 2022 .....	193
<i>Number of Crime in Sawahlunto Municipality, 2018 - 2022 .....</i>	<i>193</i>
4.3.9 Jumlah Kecelakaan dan Korban Lalu Lintas di Kota Sawahlunto, 2018-2022.....	194
<i>Number of Accidents and Traffic Victims in Sawahlunto Municipality, 2018-2022 .....</i>	<i>194</i>
4.3.10 Jumlah Tahanan di Kejaksaan Negeri Sawahlunto Menurut Bulan di Kota Sawahlunto, 2022 .....	195
<i>Number of Prisoner in Sawahlunto State Attorney by Month in Sawahlunto Municipality, 2022.....</i>	<i>195</i>
4.3.11 Jumlah Tahanan dengan Jenis Perkara Biasa di Kejaksaan Negeri Sawahlunto Menurut Jenis Kelamin di Kota Sawahlunto, 2018-2022 .....	196
<i>Number of Prisoner with Usual Case in Sawahlunto State Attorney by Sex in Sawahlunto Municipality, 2018-2022 .....</i>	<i>196</i>
4.3.12 Jumlah Penghuni Rutan Sawahlunto Menurut Jenis Kejahatan di Kota Sawahlunto, 2018-2022.....	197
<i>Number of Resident Detention in Sawahlunto Jail by Type of Crime in Sawahlunto Municipality, 2018-2022.....</i>	<i>197</i>
4.3.13 Jumlah Penghuni Rutan Sawahlunto Menurut Status dan Jenis Kelamin di Kota Sawahlunto, 2022.....	198
<i>Number of Resident Detention in Sawahlunto Jail by Status and Sex in Sawahlunto Municipality, 2022.....</i>	<i>198</i>
4.3.14 Jumlah Terdakwa pada Pengadilan Negeri Sawahlunto Menurut Jenis Kelamin dan Kelompok Umur di Kota Sawahlunto, 2022 .....	199
<i>Number of Defendant in the District Court of Sawahlunto by Sex and Age Group in Sawahlunto Municipality, 2022.....</i>	<i>199</i>
4.3.15 Jumlah Perkara Perdata Menurut Bulan di Kota Sawahlunto, 2022...	200
<i>Number of Civil Case by Month in Sawahlunto Municipality, 2022 .....</i>	<i>200</i>
4.3.16 Jumlah Perkara Pidana Kejahatan Menurut Bulan di Kota Sawahlunto, 2022 .....	201
<i>Number of Criminal Case by Month in Sawahlunto Municipality, 2022</i>	<i>201</i>

	Halaman Page
4.3.17 Jumlah Perkara Pidana Pelanggaran Menurut Bulan di Kota Sawahlunto, 2022 .....	202
<i>Number of Violation Criminal Case by Month in Sawahlunto Municipality, 2022.....</i>	<i>202</i>
4.3.18 Jumlah Kejadian Bencana Alam dan Non Alam Menurut Jenis Bencana di Kota Sawahlunto, 2022 .....	203
<i>Number of Natural Disaster Events and Other Disaster by Type of Disaster in Sawahlunto Municipality, 2022 .....</i>	<i>203</i>
4.3.19 Jumlah Korban Manusia yang Diakibatkan Bencana Alam Menurut Bulan Kejadian di Kota Sawahlunto, 2022 .....	205
<i>Number of Victims Due to Natural Disaster by Month in Sawahlunto Municipality, 2022.....</i>	<i>205</i>
4.3.20 Jumlah Kerusakan Rumah yang Diakibatkan Bencana Alam Menurut Bulan Kejadian di Kota Sawahlunto, 2022 .....	206
<i>Number of Damaged Houses Due to Natural Disaster by Month in Sawahlunto Municipality, 2022 .....</i>	<i>206</i>
4.3.21 Jumlah Penerima Bantuan (KK) dan Anggaran Bantuan Sosial Pangan Menurut Kecamatan di Kota Sawahlunto, 2022 .....	207
<i>Number of Aid Recipients (head of household) and Food Socaial Assistance Budget by Subdistrict in Sawahlunto Municipality, 2022.....</i>	<i>207</i>
4.3.22 Jumlah Panti Asuhan, Penghuni, dan Pengasuh Menurut Kecamatan di Kota Sawahlunto, 2022 .....	208
<i>Number of Orphanage, Occupant, and Caregiver by Subdistrict in Sawahlunto Municipality, 2022.....</i>	<i>208</i>
4.3.23 Jumlah Penderita Cacat dan Jompo yang mendapat Bantuan Menurut Kecamatan di Kota Sawahlunto, 2022 .....	209
<i>Number of People with Disabilities and The Elderly that Received Assistance by Subdistrict in Sawahlunto Municipality, 2022 .....</i>	<i>209</i>
4.3.24 Jumlah Taman Makam Pahlawan (TMP), Panti Asuhan, Organisasi Sosial Masyarakat (OSM), dan Pekerja Sosial Masyarakat (PSM) Menurut Kecamatan di Kota Sawahlunto, 2022 .....	210
<i>Number of Heroes Cemetery (TMP), Orphanage, Community Social Organization (OSM), and the Society of Social Workers (PSM) by Subdistrict in Sawahlunto Municipality, 2022 .....</i>	<i>210</i>

	Halaman Page
4.3.25 Banyaknya Bantuan Terhadap Keluarga Miskin, Anak Terlantar, Lanjut Usia Terlantar, dan Keluarga Perintis, serta Bahan Bangunan Rumah Menurut Kecamatan di Kota Sawahlunto, 2022.....	211
<i>Number on the Family Help Poor, Neglected Children, Elderly Neglected, and Pioneer Families, and Building Materials by Subdistrict in Sawahlunto Municipality, 2022.....</i>	<i>211</i>
4.3.26 Jumlah LPM Menurut Kecamatan dan Klasifikasi di Kota Sawahlunto, 2022 .....	212
<i>Number of LPM by Subdistrict and Classification in Sawahlunto Municipality, 2022.....</i>	<i>212</i>
<b>5. PERTANIAN, KEHUTANAN, PETERNAKAN, DAN PERIKANAN/ AGRICULTURE, FORESTRY, LIVESTOCK, AND FISHERY .....</b>	<b>213</b>
<b>5.1 HORTIKULTURA .....</b>	<b>219</b>
<b><i>HORTICULTURE.....</i></b>	<b><i>219</i></b>
5.1.1 Luas Panen Tanaman Sayuran Menurut Kecamatan dan Jenis Tanaman di Kota Sawahlunto (ha), 2021 dan 2022 .....	219
<i>Harvested Area of Vegetables by Subdistrict and Kind of Plant in Sawahlunto Municipality (ha), 2021 and 2022 .....</i>	<i>219</i>
5.1.2 Produksi Tanaman Sayuran Menurut Kecamatan dan Jenis Tanaman di Kota Sawahlunto (ton), 2021 dan 2022.....	224
<i>Production of Vegetables by Subdistrict and Kind of Plant in Sawahlunto Municipality (ton), 2021 dan 2022.....</i>	<i>224</i>
5.1.3 Luas Panen Tanaman Sayuran dan Buah-buahan Semusim Menurut Jenis Tanaman di Kota Sawahlunto (ha), 2019–2022.....	229
<i>Harvested Area of Seasonal Vegetables and Fruits by Kind of Plant in Sawahlunto Municipality (ha), 2019–2022 .....</i>	<i>229</i>
5.1.4 Produksi Tanaman Sayuran dan Buah-buahan Semusim Menurut Jenis Tanaman di Kota Sawahlunto (ton), 2019–2022.....	230
<i>Production of Seasonal Vegetables and Fruits by Kind of Plant in Sawahlunto Municipality (ha), 2019–2022 .....</i>	<i>230</i>

	Halaman Page
5.1.5 Luas Panen Tanaman Biofarmaka Menurut Kecamatan dan Jenis Tanaman di Kota Sawahlunto (m <sup>2</sup> ), 2021 dan 2022.....	231
<i>Harvested Area of Medicinal Plants by Subdistrict and Kind of Plant in Sawahlunto Municipality (m<sup>2</sup>), 2021 and 2022 .....</i>	<i>231</i>
5.1.6 Produksi Tanaman Biofarmaka Menurut Kecamatan dan Jenis Tanaman di Kota Sawahlunto (kg), 2021 and 2022 .....	234
<i>Production of Medicinal Plants by Subdistrict and Kind of Plant in Sawahlunto Municipality (kg) 2021 and 2022.....</i>	<i>234</i>
5.1.7 Luas Panen Tanaman Biofarmaka Menurut Jenis Tanaman di Kota Sawahlunto (m <sup>2</sup> ), 2019–2022.....	237
<i>Harvested Area of Medicinal Plants by Kind of Plant in Sawahlunto Municipality (m<sup>2</sup>), 2019–2021 .....</i>	<i>237</i>
5.1.8 Produksi Tanaman Biofarmaka Menurut Jenis Tanaman di Kota Sawahlunto (kg), 2017–2022 .....	238
<i>Production of Medicinal Plants by Kind of Plant in Sawahlunto Municipality (kg), 2017–2022.....</i>	<i>238</i>
5.1.9 Luas Panen Tanaman Hias Menurut Kecamatan dan Jenis Tanaman di Kota Sawahlunto(m <sup>2</sup> ), 2022.....	239
<i>Harvested Area of Ornamental Plants by Subdistrict and Kind of Plant in Sawahlunto Municipality(m<sup>2</sup>), 2022.....</i>	<i>239</i>
5.1.10 Produksi Panen Tanaman Hias Menurut Kecamatan dan Jenis Tanaman di Kota Sawahlunto (m <sup>2</sup> ), 2022.....	241
<i>Production of Ornamental Plants by Subdistricts and Kind of Plant in Sawahlunto Municipality (m<sup>2</sup>), 2022.....</i>	<i>241</i>
5.1.11 Produksi Tanaman Hias Menurut Jenis Tanaman di Kota Sawahlunto (kg), 2022 .....	242
<i>Production of Ornamental Plants by Kind of Plant in Sawahlunto Municipality (m<sup>2</sup>), 2022 .....</i>	<i>242</i>
5.1.12 Produksi Buah-buahan Menurut Kecamatan dan Jenis Tanaman di Kota Sawahlunto (ton), 2021 and 2022.....	245
<i>Production of Fruits by Subdistrict and Kind of Plant in Sawahlunto Municipality (ton), 2021 and 2022.....</i>	<i>245</i>



	Halaman Page	
5.1.13	Produksi Buah–Buahan dan Sayuran Tahunan Menurut Jenis Tanaman di Kota Sawahlunto (ton), 2021–2022.....	252
	<i>Production of Annual Fruits and Vegetables by Kind of Plant in Sawahlunto Municipality (ton), 2021–2022</i> .....	252
<b>5.2</b>	<b>PERKEBUNAN.....</b>	<b>254</b>
	<b>ESTATE CROPS .....</b>	<b>254</b>
5.2.1	Luas Areal Tanaman Perkebunan Menurut Kecamatan dan Jenis Tanaman di Kota Sawahlunto (ha), 2021 dan 2022 .....	254
	<i>Planted Area of Estate Crops by Subdistrict and Type of Crops in Sawahlunto Municipality (ha), 2021 dan 2022</i> .....	254
5.2.2	Produksi Perkebunan Menurut Kecamatan dan Jenis Tanaman di Kota Sawahlunto (ton), 2021 dan 2022.....	254
	<i>Production of Estate by Subdistrict and Type of Crops in Sawahlunto Municipality (ton), 2021 and 2022</i> .....	254
<b>5.3</b>	<b>TANAMAN PANGAN .....</b>	<b>264</b>
	<b>FOOD CROPS .....</b>	<b>264</b>
5.3.1	Luas Panen, Produktivitas, dan Produksi Padi Menurut Kecamatan di Kota Sawahlunto (ha), 2022 .....	264
	<i>Harvested Area, Productivity, dan Production of Paddy by Subdistrict in Sawahlunto Municipality (ha), 2022</i> .....	264
5.3.2	Produksi Padi <sup>1</sup> dan Beras Menurut Kecamatan di Kota Sawahlunto (ha), 2022 .....	265
	<i>Paddy and Rice Production<sup>1</sup> by Subdistrict in Sawahlunto Municipality (ha), 2022</i> .....	265
5.3.3	Produksi Jagung dan Kedelai Menurut Kecamatan di Kota Sawahlunto (ha), 2022 .....	266
	<i>Production of Maize and Soybeans by Subdistrict in Sawahlunto Municipality (ha), 2022</i> .....	266
5.3.4	Luas Lahan Pertanian dan Bukan Pertanian Menurut Kecamatan di Kota Sawahlunto (ha), 2022 .....	267
	<i>Agricultural and Non Agricultural Area by Subdistrict in Sawahlunto Municipality (ha), 2022</i> .....	267

	Halaman Page
5.3.5 Luas Lahan Pertanian yang Dimanfaatkan Menurut Kecamatan di Kota Sawahlunto (ha), 2022 .....	268
<i>Agricultural Area Used by Subdistrict in Sawahlunto Municipality (ha), 2022 .....</i>	<i>268</i>
5.3.6 Luas Sawah Menurut Jenis Pengairan dan Kecamatan di Kota Sawahlunto (ha), 2022 .....	269
<i>Rice Field Area by Type of Irrigation and Subdistrict in Sawahlunto Municipality (ha), 2022 .....</i>	<i>269</i>
5.3.7 Banyaknya Pompa Air dan Mesin Pengolah Gabah Menurut Kecamatan di Kota Sawahlunto (unit), 2022.....	270
<i>Number of Water Pump and Grain Processing Machine by Subdistrict in Sawahlunto Municipality (unit), 2022 .....</i>	<i>2670</i>
<b>5.4 PETERNAKAN.....</b>	<b>271</b>
<b>LIVESTOCK.....</b>	<b>271</b>
5.4.1 Populasi Ternak Menurut Kecamatan dan Jenis Ternak di Kota Sawahlunto (ekor), 2021 dan 2022.....	271
<i>Livestock Population by Subdistrict and Kind of Livestock in Sawahlunto Municipality (heads), 2021 and 2022 .....</i>	<i>271</i>
5.4.2 Populasi Unggas Menurut Kecamatan dan Jenis Unggas di Kota Sawahlunto (ekor), 2021 dan 2022.....	272
<i>Poultry Population by Subdistrict and Kind of Poultry in Sawahlunto Municipality (heads), 2021 and 2022 .....</i>	<i>272</i>
5.4.3 Produksi Daging Ternak Menurut Kecamatan dan Jenis Ternak di Kota Sawahlunto (kg), 2021 dan 2022.....	273
<i>Meat Production by Subdistrict and Kind of Livestock in Sawahlunto Municipality (kg), 2021 and 2022.....</i>	<i>273</i>
5.4.4 Produksi Daging Unggas Menurut Kecamatan dan Jenis Unggas di Kota Sawahlunto (kg), 2021 dan 2022.....	274
<i>Poultry Meat Production by Subdistrict and Kind of Poultry in Sawahlunto Municipality (kg), 2021 and 2022 .....</i>	<i>274</i>
5.4.5 Produksi Telur Unggas dan Susu Sapi Menurut Kecamatan di Kota Sawahlunto (ton), 2021 dan 2022.....	275
<i>Production of Poultry Eggs and Cow Milk by Subdistrict in Sawahlunto Municipality (ton), 2021 and 2022 .....</i>	<i>275</i>

<b>5.5</b>	<b>PERIKANAN .....</b>	<b>276</b>
	<b>FISHERY.....</b>	<b>276</b>
5.5.1	Luas dan Produksi Perikanan Tangkap di Perairan Umum Menurut Kecamatan di Kota Sawahlunto, 2020-2022 .....	276
	<i>Total Area and Production of Inland Open Water Capture Fisheries by Subdistrict in Sawahlunto Municipality, 2020-2022.....</i>	<i>276</i>
5.5.2	Luas dan Produksi Perikanan Budidaya Kolam Menurut Kecamatan di Kota Sawahlunto, 2020-2022.....	277
	<i>Total Area and Production of Ponds Aquaculture by Subdistrict in Sawahlunto Municipality, 2020-2022.....</i>	<i>277</i>
5.5.3	Nilai Produksi Perikanan Budidaya Menurut Jenis Ikan di Kota Sawahlunto, 2020-2022 .....	278
	<i>Production Value of Aquaculture by Type of Fish in Sawahlunto Municipality, 2020-2022.....</i>	<i>278</i>
5.5.4	Nilai Produksi Perikanan Tangkap Menurut Jenis Ikan di Kota Sawahlunto, 2020-2022 .....	279
	<i>Production Value of Inland Open Water Capture Fisheries by Type of Fish in Sawahlunto Municipality, 2020-2022 .....</i>	<i>279</i>
<b>6.</b>	<b>INDUSTRI, PERTAMBANGAN, DAN ENERGI/INDUSTRY, MINING, AND ENERGY .....</b>	<b>281</b>
<b>6.1</b>	<b>ENERGI.....</b>	<b>281</b>
	<b>ENERGY .....</b>	<b>286</b>
6.1.1	Daya Terpasang, Produksi, dan Distribusi Listrik PT. PLN (Persero) pada Cabang/Ranting PLN di Kota Sawahlunto, 2022 .....	286
	<i>Installed Electricity Power, Production, and Distribution of PT. PLN (Persero) at PLN Branch in Sawahlunto Municipality, 2022 .....</i>	<i>286</i>
6.1.2	Jumlah Pelanggan Listrik Menurut Jenis Pelanggan di Kota Sawahlunto yang Tercatat di PT PLN Ranting Silungkang, 2018–2022 .....	287
	<i>Number of Electricity Customers by Type of Customer in Sawahlunto Municipality recorded at PT PLN Ranting Silungkang, 2018–2022.....</i>	<i>287</i>

	Halaman Page
6.1.3 Jumlah Pelanggan Listrik Menurut Jenis Pelanggan di Kota Sawahlunto yang tercatat di PLN ULP Kota Sawahlunto, 2018–2022 <i>Number of Electricity Customers by Type of Customer in Sawahlunto Municipality recorded at PT PLN ULP Sawahlunto Municipality, 2018–2022</i> .....	288 288
6.1.4 Jumlah Konsumsi Listrik Menurut Jenis Pelanggan di Kota Sawahlunto yang tercatat di PT PLN Ranting Silungkang, 2018–2022 .....	289 289
6.1.5 Jumlah Konsumsi Listrik Menurut Jenis Pelanggan di Kota Sawahlunto yang tercatat di PT PLN ULP Kota Sawahlunto, 2018–2022 .....	290 290
6.1.6 Jumlah Desa/Kelurahan yang dialiri Listrik PLN di Kota Sawahlunto, 2018–2022.....	291 291
6.1.7 Jumlah Pelanggan dan Konsumsi Air Menurut Kecamatan di Kota Sawahlunto, 2022 .....	292 292
6.1.8 Data Indikator Wilayah dan Lingkungan di Kota Sawahlunto, 2018–2022 .....	293 293

	Halaman Page
<b>6.2 INDUSTRI.....</b>	<b>294</b>
<b>INDUSTRY .....</b>	<b>294</b>
6.2.1 Jumlah Usaha Industri Kecil dan Kerajinan Rumah Tangga Menurut Kecamatan di Kota Sawahlunto, 2022.....	294
<i>Number of Small Industries Enterprises and Handicraft by Subdistrict in Sawahlunto Municipality, 2022 .....</i>	<i>294</i>
<b>7. PARIWISATA/TOURISM.....</b>	<b>297</b>
<b>7.1 PARIWISATA .....</b>	<b>303</b>
<b>TOURISM.....</b>	<b>303</b>
7.1.1 Jumlah Rumah Makan/Restoran Menurut Kecamatan di Kota Sawahlunto, 2019–2022.....	303
<i>Number of Restaurants by Subdistrict in Sawahlunto Municipality, 2019–2022 .....</i>	<i>303</i>
7.1.2 Jumlah Akomodasi, Kamar, dan Tempat Tidur yang Tersedia pada Hotel Bintang Menurut Kecamatan di Kota Sawahlunto, 2021–2022.....	304
<i>Number of Accommodations, Available Rooms and Beds in Classified Hotel by Subdistrict in Sawahlunto Municipality, 2021–2022 .....</i>	<i>304</i>
7.1.3 Jumlah Akomodasi, Kamar, dan Tempat Tidur yang Tersedia pada Hotel Non Bintang Menurut Kecamatan di Kota Sawahlunto, 2021–2022.....	305
<i>Number of Accommodations, Available Rooms and Beds in Non-Classified Hotel by Subdistrict in Sawahlunto Municipality, 2021–2022 .....</i>	<i>305</i>
7.1.4 Jumlah Akomodasi, Kamar, dan Tempat Tidur yang Tersedia pada Akomodasi Lainnya Menurut Kecamatan di Kota Sawahlunto, 2021–2022.....	306
<i>Number of Accommodations, Available Rooms and Beds in Other Accommodations by Subdistrict in Sawahlunto Municipality, 2021–2022 .....</i>	<i>306</i>
7.1.5 Nama Hotel dan Penginapan di Kota Sawahlunto, 2022.....	307
<i>Hotel and Homestay in Sawahlunto Municipality, 2022 .....</i>	<i>307</i>
7.1.6 Nama Restoran dan Rumah Makan di Kota Sawahlunto, 2022.....	310
<i>Restaurant in Sawahlunto Municipality, 2022.....</i>	<i>310</i>

	Halaman Page
7.1.7 Nama dan Jenis Objek Wisata di Kota Sawahlunto, 2022 .....	314
<i>Name and Type of Tourism Spot in Sawahlunto Municipality, 2022 .....</i>	<i>314</i>
7.1.8 Jumlah Kunjungan Wisatawan Domestik dan Mancanegara Pada Objek Wisata di Kota Sawahlunto, 2022 .....	316
<i>Visit Number of Domestic and Foreign Tourist of Tourism Sites in Sawahlunto Municipality, 2022.....</i>	<i>316</i>
7.1.9 Jumlah Kunjungan Wisatawan Mancanegara dan Negara Asalnya Pada Objek Wisata di Kota Sawahlunto, 2022 .....	318
<i>Visit Number of Foreign Tourist and Their Native Country of Tourism Sites in Sawahlunto Municipality, 2022.....</i>	<i>318</i>
<b>8. TRANSPORTASI DAN KOMUNIKASI/</b>	
<b>TRANSPORTATION AND COMMUNICATION .....</b>	<b>321</b>
<b>8.1 TRANSPORTASI.....</b>	<b>328</b>
<b>TRANSPORTATION .....</b>	<b>328</b>
8.1.1 Panjang Jalan Menurut Jenis Permukaan Jalan dan Tingkat Kewenangan Pemerintahan di Kota Sawahlunto (km), 2020-2022....	328
<i>Length of Road by Type of Road Surface and Level of Government Authority in Sawahlunto Municipality (km), 2020-2022 .....</i>	<i>328</i>
8.1.2 Panjang Jalan Menurut Kondisi Jalan dan Tingkat Kewenangan Pemerintahan di Kota Sawahlunto (km), 2020-2022 .....	330
<i>Length of Road by Condition of Road and Level of Government Authority in Sawahlunto Municipality (km), 2020-2022 .....</i>	<i>330</i>
8.1.3 Panjang Jalan Menurut Klasifikasi Jalan dan Tingkat Kewenangan Pemerintahan di Kota Sawahlunto (km), 2020-2022 .....	332
<i>Length of Road by Classification of Road and Level of Government Authority in Sawahlunto Municipality (km), 2020-2022 .....</i>	<i>332</i>
8.1.4 Jumlah Bentang Jembatan, Panjang, dan Lebar Jembatan Menurut Kecamatan di Kota Sawahlunto (km), 2022 .....	334
<i>Number of Bridge Spans, Bridge Length, and Width by Subdistrict in Sawahlunto Municipality (km), 2022 .....</i>	<i>334</i>

	Halaman Page
8.1.5 Data Prasarana Jembatan di Kecamatan Silungkang Kota Sawahlunto, 2022 .....	335
<i>Number of Bridge in Silungkang Subdistrict Sawahlunto Municipality, 2022.....</i>	<i>335</i>
8.1.6 Data Prasarana Jembatan di Kecamatan Lembah Segar Kota Sawahlunto, 2022 .....	336
<i>Number of Bridge in Lembah Segar Subdistrict Sawahlunto Municipality, 2022.....</i>	<i>336</i>
8.1.7 Data Prasarana Jembatan di Kecamatan Barangin Kota Sawahlunto, 2022 .....	338
<i>Number of Bridge in Barangin Subdistrict Sawahlunto Municipality, 2022.....</i>	<i>338</i>
8.1.8 Data Prasarana Jembatan di Kecamatan Talawi Kota Sawahlunto, 2022 .....	340
<i>Number of Bridge in Talawi Subdistrict Sawahlunto Municipality, 2022.....</i>	<i>340</i>
<b>8.2 KOMUNIKASI.....</b>	<b>342</b>
<b>COMMUNICATION.....</b>	<b>342</b>
8.2.1 Data Capaian Indikator Urusan Kewenangan Pemerintah Daerah Kota Sawahlunto, 2019-2022.....	342
<i>Achievement Data for Regional Government Authority of Sawahlunto Municipality (unit), 2019-2022.....</i>	<i>342</i>
8.2.2 Banyaknya Surat Kilat Khusus yang Dikirim dan Diterima di Kota Sawahlunto, 2022 .....	344
<i>Number of Special Express Mail Service Sent and Received in Sawahlunto Municipality, 2022.....</i>	<i>344</i>
8.2.3 Banyaknya Surat Express yang Dikirim dan Diterima di Kota Sawahlunto, 2022 .....	345
<i>Number of Express Mail Service Sent and Received in Sawahlunto Municipality, 2022.....</i>	<i>345</i>
8.2.4 Banyaknya Pos Paket yang Dikirim dan Diterima di Kota Sawahlunto, 2022 .....	346
<i>Number of Package Service Sent and Received in Sawahlunto Municipality, 2022.....</i>	<i>346</i>

<b>9.</b>	<b>PERBANKAN, KOPERASI, DAN HARGA-HARGA/ BANKING, COOPERATIVE, AND PRICES .....</b>	<b>347</b>
9.1	Jumlah Koperasi Menurut Jenis Koperasi dan Kecamatan di Kota Sawahlunto, 2022 .....	352
	<i>Number of Cooperative by Type of Cooperative and Subdistrict in Sawahlunto Municipality, 2022.....</i>	352
9.2	Perkembangan Koperasi dan Permodalan di Kota Sawahlunto, 2018-2022.....	353
	<i>Cooperative Development and Capitalization in Sawahlunto Municipality, 2018-2022.....</i>	353
9.3	Indikator Ekonomi, Investasi dan Tenaga Kerja di Sawahlunto, 2018-2022 .....	354
	<i>Indicators of Economic, Investment and Employment in Sawahlunto Municipality, 2018-2022.....</i>	354
<b>10.</b>	<b>PENGELUARAN PENDUDUK/POPULATION EXPENDITURE .....</b>	<b>357</b>
10.1	Rata-rata Pengeluaran per Kapita Sebulan Menurut Kelompok Komoditas (rupiah) di Kota Sawahlunto, 2021 dan 2022 .....	363
	<i>Monthly Average Expenditure per Capita by Commodity Group (rupiahs) in Sawahlunto Municipality, 2021 and 2022.....</i>	363
10.2	Persentase Pengeluaran per Kapita Sebulan Menurut Kelompok Komoditas di Kota Sawahlunto, 2021 dan 2022.....	364
	<i>Percentage of Monthly Expenditure per Capita by Commodity Group in Sawahlunto Municipality, 2021 and 2022 .....</i>	364
<b>11.</b>	<b>PERDAGANGAN/TRADE.....</b>	<b>361</b>
11.1	Direktori Sarana Perdagangan di Kota Sawahlunto, 2022 .....	370
	<i>Directory of Trading Facilities in Sawahlunto Municipality, 2022.....</i>	370
11.2	Penerbitan Surat Izin Usaha Perdagangan (SIUP) di Kota Sawahlunto, 2022 .....	371
	<i>Issuance of Trading License in Sawahlunto Municipality, 2022.....</i>	371



	Halaman Page
11.3	Penerbitan Tanda Daftar Perusahaan (TDP) Menurut Kecamatan di Kota Sawahlunto, 2022 ..... 372 <i>Number of Publishing Company Registration by Subdistrict in Sawahlunto Municipality, 2022..... 372</i>
<b>12.</b>	<b>SISTEM NERACA REGIONAL/SYSTEM OF REGIONAL ACCOUNTS ..... 373</b>
12.1	Produk Domestik Regional Bruto Kota Sawahlunto Atas Dasar Harga Berlaku Menurut Lapangan Usaha (miliar rupiah), 2018–2022 ..... 380 <i>Gross Regional Domestic Product of Sawahlunto Municipality at Current Market Prices by Industry (billion rupiahs), 2018–2022..... 380</i>
12.2	Produk Domestik Regional Bruto Kota Sawahlunto Atas Dasar Harga Konstan 2010 Menurut Lapangan Usaha (miliar rupiah), 2018–2022 ..... 382 <i>Gross Regional Domestic Product of Sawahlunto Municipality at 2010 Constant Market Prices by Industry (billion rupiahs), 2018–2022..... 382</i>
12.3	Distribusi Persentase Produk Domestik Regional Bruto Kota Sawahlunto Atas Dasar Harga Berlaku Menurut Lapangan Usaha, 2018–2022 ..... 384 <i>Percentage Distribution of Gross Regional Domestic Product of Sawahlunto Municipality at Current Market Prices by Industry, 2018–2022..... 384</i>
12.4	Laju Pertumbuhan Produk Domestik Regional Bruto Kota Sawahlunto Atas Dasar Harga Konstan 2010 Menurut Lapangan Usaha (persen), 2018–2022 ..... 386 <i>Growth Rate of Gross Regional Domestic Product of Sawahlunto Municipality at 2010 Constant Market Prices by Industry (percent), 2018–2022 ..... 386</i>
12.5	Laju Implisit Produk Domestik Regional Bruto Kota Sawahlunto Menurut Lapangan Usaha (persen), 2018–2022 ..... 388 <i>Implicit Rate of Gross Regional Domestic Product of Sawahlunto Municipality by Industry (percent), 2018–2022 ..... 388</i>

	Halaman Page
12.6	Produk Domestik Regional Bruto Kota Sawahlunto Atas Dasar Harga Berlaku Menurut Lapangan Usaha Tanpa Batu Bara(miliar rupiah), 2018–2022..... 390 <i>Gross Regional Domestic Product of Sawahlunto Municipality at Current Market Prices by Industry Without Mining and Quarrying Coal(billion rupiahs), 2018–2022..... 390</i>
12.7	Produk Domestik Regional Bruto Kota Sawahlunto Atas Dasar Harga Konstan 2010 Menurut Lapangan Usaha Tanpa Batu Bara (miliar rupiah), 2018–2022..... 392 <i>Gross Regional Domestic Product of Sawahlunto Municipality at 2010 Constant Market Prices by Industry Without Mining and Quarrying Coal(billion rupiahs), 2018–2022..... 392</i>
12.8	Distribusi Persentase Produk Domestik Regional Bruto Kota Sawahlunto Atas Dasar Harga Berlaku Menurut Lapangan Usaha Tanpa Batu Bara, 2018–2022..... 394 <i>Percentage Distribution of Gross Regional Domestic Product of Sawahlunto Municipality at Current Market Prices by Industry Without Mining and Quarrying Coal, 2018–2022 ..... 394</i>
12.9	Laju Pertumbuhan Produk Domestik Regional Bruto Kota Sawahlunto Atas Dasar Harga Konstan 2010 Menurut Lapangan Usaha Tanpa Batubara (persen), 2018–2022..... 396 <i>Growth Rate of Gross Regional Domestic Product of Sawahlunto Municipality at 2010 Constant Market Prices by Industry Without Mining and Quarrying Coal (percent), 2018–2022 ..... 396</i>
12.10	Laju Implisit Produk Domestik Regional Bruto Kota Sawahlunto Menurut Lapangan Usaha Tanpa Batu Bara (persen) , 2018–2022 .... 398 <i>Implicit Rate of Gross Regional Domestic Product of Sawahlunto Municipality by Industry Without Mining and Quarrying Coal (percent), 2018–2022 ..... 398</i>

	Halaman Page
12.11 Produk Domestik Regional Bruto Kota Sawahlunto Atas Dasar Harga Berlaku Menurut Jenis Pengeluaran (miliar rupiah), 2018–2022.....	400
<i>Gross Regional Domestic Product of Sawahlunto Municipality at Current Market Prices by Type of Expenditure (billion rupiahs), 2018–2022</i> .....	400
12.12 Produk Domestik Regional Bruto Kota Sawahlunto Atas Dasar Harga Konstan 2010 Menurut Jenis Pengeluaran (miliar rupiah), 2018–2022 .....	401
<i>Gross Regional Domestic Product of Sawahlunto Municipality at 2010 Constant Market Prices by Type of Expenditure (billion rupiahs), 2018–2022</i> .....	401
12.13 Distribusi Persentase Produk Domestik Regional Bruto Kota Sawahlunto Atas Dasar Harga Berlaku Menurut Pengeluaran, 2018–2022 .....	402
<i>Percentage Distribution of Gross Regional Domestic Product of Sawahlunto Municipality at Current Market Prices by Type of Expenditure, 2018–2022</i> .....	402
12.14 Laju Pertumbuhan Produk Domestik Regional Bruto Kota Sawahlunto Atas Dasar Harga Konstan 2010 Menurut Pengeluaran (persen), 2018–2022 .....	403
<i>Growth Rate of Gross Regional Domestic Product of Sawahlunto Municipality at 2010 Constant Market Prices by Type of Expenditure (percent), 2017–2021</i> .....	403
12.15 Indeks Implisit PDRB Kota Sawahlunto Menurut Pengeluaran Tahun 2018 - 2022 (Persen).....	404
<i>Index of Gross Regional Domestic Product of Sawahlunto Municipality by Expenditure (percent) 2018 - 2022</i> .....	404
12.16 Laju Indeks Implisit PDRB Kota Sawahlunto Menurut Pengeluaran Tahun 2018 - 2022 (Persen).....	405
<i>Gross Regional Domestic Product of Sawahlunto Municipality by Expenditure (percent) 2018 - 2022</i> .....	405

**13. PERBANDINGAN ANTAR KABUPATEN/KOTA**

**REGENCY/MUNICIPAL COMPARISON..... 407**

13.1	Jumlah Penduduk Menurut Kabupaten/Kota di Provinsi Sumatera Barat (jiwa), 2018 - 2022 .....	414
	<i>Population by Regency/Municipality in Sumatera Barat Province (people),2018 - 2022 .....</i>	414
13.2	Produk Domestik Regional Bruto Atas Dasar Harga Berlaku menurut Kabupaten/Kota di Provinsi Sumatera Barat (Juta Rupiah), 2018 - 2022 .....	415
	<i>Gross Regional Domestic Product at Current Market Prices by Regency/Municipality in Sumatera Barat Province (Million Rupiahs), 2018 - 2022 .....</i>	415
13.3	Produk Domestik Regional Bruto Atas Dasar Harga Konstan 2010 menurut Kabupaten/Kota di Provinsi Sumatera Barat, 2018 - 2022...	417
	<i>Gross Regional Domestic Product at 2010 Constant Market Prices by Regency/Municipality in Sumatera Barat Province (Million Rupiahs), 2018-2022 .....</i>	417
13.4	Laju Pertumbuhan Produk Domestik Regional Bruto Atas Dasar Harga Konstan 2010 menurut Kabupaten/Kota di Provinsi Sumatera Barat (persen), 2017 - 2022 .....	419
	<i>Growth Rate of Gross Regional Domestic Product at 2010 Constant Market Prices by Regency/Municipality in Sumatera Barat Province (percent),2017 - 2022 .....</i>	419
13.5	PDRB Per Kapita menurut Kabupaten/Kota di Provinsi Sumatera Barat (Ribu Rupiah), 2017 - 2022 .....	420
	<i>Percapita Gross Regional Domestic Product by Regency/Municipality in Sumatera Barat Province (Thousand Rupiahs), 2017 - 2022 .....</i>	420
13.6	Persentase Kontribusi terhadap Total Produk Domestik Regional Bruto ADHB Kabupaten/Kota di Provinsi Sumatera Barat, 2017 - 2022 .....	421
	<i>Contribution Percentage of Total GDP ADHB Regency/Municipality in Sumatera Barat Province,2017 - 2022 .....</i>	421
13.7	Persentase Penduduk Miskin menurut Kabupaten/Kota di Provinsi Sumatera Barat .....	422
	<i>Percentage of Poor Population by Regency/Municipality in Sumatera Barat Province 2017 - 2022 .....</i>	422

13.8	Indeks Kedalaman Kemiskinan dan Indeks Keparahan Kemiskinan menurut Kabupaten/Kota di Provinsi Sumatera Barat, 2021 dan 2022 .....	423
	<i>Poverty Gap Indices and Poverty Severity Indices by Regency/Municipality in Sumatera Barat Province, 2021 and 2022 .....</i>	<i>423</i>
13.9	Indeks Pembangunan Manusia menurut Kabupaten/Kota di Provinsi Sumatera Barat, 2018 - 2022 .....	424
	<i>Human Development Indices by Regency/Municipality in Sumatera Barat Province, 2018 - 2022 .....</i>	<i>424</i>
13.10	Indikator Perhitungan Indeks Pembangunan Manusia (Metode Baru) Menurut Kabupaten Kota di Provinsi Sumatera Barat, 2022 .....	425
	<i>Indicator of Human Development Indices (New Method) by Regency/ Municipality in Sumatera Barat Province.....</i>	<i>425</i>

## DAFTAR GAMBAR/LIST OF FIGURES

		Halaman Page
1.1	Luas Daerah Kota Sawahlunto menurut Kecamatan (km), 2022 ..... <i>Area of Sawahlunto Municipality by Subdistrict (km), 2022 .....</i>	5 5
1.2	Jumlah Sertifikat Hak Atas Tanah yang Diterbitkan Menurut Kecamatan di Kota Sawahlunto, 2022 ..... <i>Number of Rights on Certificate Released by Subdistrict in Sawahlunto Municipality, 2022.....</i>	6 6
1.3	Jumlah Curah Hujan Menurut Bulan di Kota Sawahlunto, 2022..... <i>Number of Rainfall by Month in Sawahlunto Municipality, 2022.....</i>	7 7
2.1	Jumlah PNS di Lingkungan Pemda Kota Sawahlunto Menurut Pendidikan, 2022 ..... <i>Number of Civil Servants in Sawahlunto Municipality Government by Education, 2022.....</i>	19 19
2.2	Jumlah PNS di Lingkungan Pemda Kota Sawahlunto Menurut Jenis Kelamin dan Golongan, 2022 ..... <i>Number of Civil Servants in Sawahlunto Municipality Government by Sex and Hierarchy, 2022.....</i>	20 20
2.3	Komposisi Anggota DPRD Kota Sawahlunto Masa Bakti Tahun 2019-2024 Menurut Pendidikan (%), 2022..... <i>Composition of Regional Representative Members in Sawahlunto Municipality Period 2019-2024 by Education (%), 2022.....</i>	21 21
2.4	Target dan Realisasi Pajak Bumi Bangunan (PBB) di Kota Sawahlunto, 2022..... <i>Target and Realization of Land and Building Tax of Sawahlunto Municipality, 2022.....</i>	22 22
3.1	Kepadatan Penduduk Kota Sawahlunto menurut Kecamatan, 2022 <i>The Population Density of Sawahlunto Municipality by Subdistrict, 2022 .....</i>	77 77
4.1	Angka Partisipasi Sekolah (APS) Menurut Jenjang Pendidikan di Kota Sawahlunto, 2018 - 2022 ..... <i>School Enrollment Rate by Level of Education in Sawahlunto Municipality, 2018 - 2022 .....</i>	103 103

4.2	Jumlah Sepuluh Penyakit Terbanyak di Seluruh Puskesmas se Kota Sawahlunto, 2022.....	104
	<i>Number of Ten Most Commonly Disease in Community Health Centers in Sawahlunto Municipality, 2022.....</i>	<i>104</i>
5.1	Luas Panen dan Produksi Padi menurut Kecamatan di Kota Sawahlunto, 2022.....	217
	<i>Total Area and Production of Paddy by Subdistrict in Sawahlunto Municipality, 2022.....</i>	<i>217</i>
5.2	Populasi Ternak Menurut Kecamatan dan Jenis Ternak di Kota Sawahlunto (ekor), 2021 dan 2022.....	218
	<i>Livestock Population by Subdistrict and Kind of Livestock in Sawahlunto Municipality (heads), 2021 and 2022.....</i>	<i>218</i>
6.1	Jumlah Pelanggan dan Konsumsi Air Menurut Jenis Pelanggan di Kota Sawahlunto, 2022.....	285
	<i>Number of Water Costumers and Consumption by Type of Customer in Sawahlunto Municipality, 2022.....</i>	<i>285</i>
7.1	Jumlah Kunjungan Wisatawan Domestik Pada Objek Wisata di Kota Sawahlunto, 2022.....	302
	<i>Visit Number of Domestic Tourism Sites in Sawahlunto Municipality, 2022.....</i>	<i>302</i>
8.1	Panjang Jalan Menurut Kondisi Jalan dan Tingkat Kewenangan Pemerintahan di Kota Sawahlunto (km), 2022.....	326
	<i>Length of Roads by Road Condition and Government Authority Level in Sawahlunto Municipality (km), 2022.....</i>	<i>326</i>
8.2	Banyaknya Surat Kilat Khusus yang Dikirim dan Diterima di Kota Sawahlunto, 2022.....	327
	<i>Number of Special Express Mail Service Sent and Received in Sawahlunto Municipality, 2022.....</i>	<i>327</i>
9.1	Jumlah Usaha Mikro Kecil dan Menengah (Unit) Kota Sawahlunto, 2018-2022.....	351
	<i>Number of Micro, Small and Medium Enterprises (Units) in Sawahlunto Municipality, 2018-2022.....</i>	<i>351</i>

	Halaman Page
10.1 Rata-rata Pengeluaran per Kapita Sebulan Menurut Kelompok Komoditas (rupiah) di Kota Sawahlunto, 2022.....	362
<i>Monthly Average Expenditure per Capita by Commodity Group (rupiahs) in Sawahlunto Municipality, 2022 .....</i>	<i>362</i>
11.1 Penerbitan Perizinan berusaha di Kota Sawahlunto, 2022.....	369
<i>Issuance of Trading License in Sawahlunto Municipality, 2022.....</i>	<i>369</i>
12.1 Produk Domestik Regional Bruto Kota Sawahlunto Atas Dasar Harga Berlaku Menurut Lapangan Usaha (miliar rupiah), 2022 .....	378
<i>Gross Regional Domestic Product of Sawahlunto Municipality at Current Market Prices by Industry (billion rupiahs), 2022.....</i>	<i>378</i>
12.2 Produk Domestik Regional Bruto Kota Sawahlunto Atas Dasar Harga Konstan 2010 Menurut Lapangan Usaha (miliar rupiah), 2022.....	379
<i>Gross Regional Domestic Product of Sawahlunto Municipality at 2010 Constant Market Prices by Industry (billion rupiahs), 2022 .....</i>	<i>379</i>
13.1 Persentase Penduduk Miskin Menurut Kabupaten/Kota di Provinsi Sumatera Barat, 2022.....	412
<i>Percentage of Poor Population by Regency/Municipality in Sumatera Barat, 2022 .....</i>	<i>412</i>
13.2 Indeks Pembangunan Manusia menurut Kabupaten/Kota di Provinsi Sumatera Barat, 2018-2022 .....	413
<i>Human Development Indices by Regency/Municipality in Sumatera Barat Province, 2018-2022 .....</i>	<i>413</i>





## PENJELASAN UMUM/EXPLANATORY NOTES

Tanda-tanda, satuan-satuan, dan lain-lainnya yang digunakan dalam publikasi ini adalah sebagai berikut:

*Symbols, measurement units, and acronyms which are used in this publication, are as follows:*

### 1. TANDA-TANDA/SYMBOLS

Data tidak tersedia/Data not available .....	: ...
Tidak ada atau nol /Null or zero .....	: -
Data dapat diabaikan/Data negligible .....	: 0
Tanda decimal/Decimal point .....	: ,
Data tidak dapat ditampilkan/Not applicable .....	: NA
Angka estimasi/Estimated figures .....	: e
Angka diperbaiki/Revised figures .....	: r
Angka sementara/Preliminary figures .....	: *
Angka sangat sementara/Very preliminary figures .....	: **
Angka sangat sangat sementara/Very very preliminary figures .....	: ***

### 2. SATUAN/UNITS

barel/barrel .....	: 158,99 liter/litres = 1/6,2898 m <sup>3</sup>
hektar (ha)/hectare (ha) .....	: 10 000 m <sup>2</sup>
kilometer (km)/kilometres (km) .....	: 1 000 meter/meters (m)
knot/knot .....	: 1,8523 km/jam (km/hour)
kuintal/quintal .....	: 100 kg
KWh .....	: 1 000 Watt hour
MWh .....	: 1 000 KWh
liter (untuk beras)/litre (for rice) .....	: 0,80 kg
MMSCF .....	: 1/35,3 m <sup>3</sup>
metrik ton (m.ton)/metric ton (m. ton) .....	: 0,98421 long ton = 1 000 kg
ons/ounce .....	: 28,31 gram/grams
ton .....	: 1 000 kg

Satuan lain: buah, dus, butir, helai/lembar, kaleng, batang, pulsa, ton kilometer (ton-km), jam, menit, persen (%).

*Other units: unit, pack, pieces, sheet, tin, pulse, ton-kilometres(ton-km), hour, minute, percent (%).*

Perbedaan angka di belakang koma disebabkan oleh pembulatan angka.

*The difference in decimal numbers is caused by rounding.*



## DAFTAR SINGKATAN/ LIST OF ABBREVIATIONS

SI	: Stasiun Iklim
SIMPK	: Stasiun Meteorologi Pertanian Khusus
t.t	: Tempat tidur
BCG	: Bacillus Calmette Guerin
DPT	: Difteri, Pertusis, Tetanus
TT	: Tetanus Toxoid
IOT	: Industri Obat Tradisional/ <i>Traditional Medicine Industry</i>
IKOT	: Industri Kecil Obat Tradisional/ <i>Traditional Medicine Small</i>
Alkes	: Alat kesehatan/ <i>Health Kits</i>
PKRT	: Perbekalan Kesehatan Rumah tangga/ <i>Household Health Logistics</i>
Kompl	: Komplemen/ <i>Complement</i>
IRTP	: Industri Pangan Produksi Rumah Tangga/ <i>Foods Home Industry</i>
PBF	: Pedagang Besar Farmasi/ <i>Pharmacy Whole-seller</i>
GFK	: Gudang Farmasi Kab/Kota/Regency/ <i>Municipality Pharmacy Warehouse</i>
RB	: Rumah Bersalin/ <i>Delivery House</i>
Pustu	: Puskesmas pembantu/ <i>Auxiliary Public Health Center</i>
BP	: Balai Pengobatan/ <i>Polyclinic</i>
TPS	: Tempat Pembuangan Sementara / <i>landfill</i>
Jamkesmas	: Jaminan kesehatan masyarakat miskin/ <i>Poor public health insurance</i>
PJKMU	: Program Jaminan Kesehatan Masyarakat Umum
SIUP	: Surat Ijin Usaha Perdagangan/ <i>Trading Permission Letter</i>
TDP	: Tanda Daftar Perusahaan/ <i>Company Registration Identity</i>
API	: Angka Pengenal Importir/ <i>Importer's Identity Number</i>



## Statistik Kunci, 2020–2022 Key Statistics, 2020–2022

Rincian/Description	Satuan/Unit	2020	2021	2022
(1)	(2)	(3)	(4)	(5)
<b>SOSIAL/SOCIAL</b>				
Penduduk <sup>1</sup> /Population <sup>1</sup>	juta/million	65 138	65 687	66 413
Laju Pertumbuhan Penduduk <sup>1</sup> /Population Growth <sup>1</sup>	%	1,4	0,99	1,11
Angka Harapan Hidup <sup>1-e</sup> /Life Expectancy Rate <sup>1</sup>	tahun/years	70,00	70,10	70,40
Angka Melek Huruf Usia 15+/ <i>Literacy Rate Aged 15+</i>	%	99,86	99,87	99,74
Tingkat Partisipasi Angkatan Kerja -TPAK <sup>2,3</sup> <i>Labour Force Participation Rate-LFPR<sup>2,3</sup></i>	%	70,57	68,05	70,85
Tingkat Pengangguran Terbuka-TPT <sup>2,3</sup> <i>Unemployment Rate-UR<sup>2,3</sup></i>	%	8,20	6,38	5,00
Penduduk Miskin <sup>4</sup> /Poor People <sup>4</sup>	ribu/thousand	1,36	1,52	1,47
Persentase Penduduk Miskin <sup>4</sup> <i>Percentage of Poor People<sup>4</sup></i>	%	2,16	2,38	2,28
Indeks Pembangunan Manusia-IPM <sup>5</sup> <i>Human Development Index<sup>5</sup></i>	–	72,64	72,88	73,73
<b>EKONOMI/ECONOMIC</b>				
Produk Domestik Regional Bruto (PDRB) Harga Berlaku <sup>6</sup> <i>Gross Regional Domestic Bruto (GRDP) at Current Price<sup>6</sup></i>	miliar rupiah <i>billion rupiahs</i>	3 656,59	3 850,70	4 389,92
Laju Pertumbuhan Ekonomi <sup>7</sup> /Economic Growth <sup>7</sup>	%	-1,27	2,49	3,98
PDRB Per Kapita Harga Berlaku <sup>6,8</sup> <i>Per Capita of GRDP at Current Price<sup>6,8</sup></i>	juta rupiah <i>million rupiahs</i>	58,02	58,62	66,10

Catatan/Notes: <sup>1</sup> Data 2020–2022 : Hasil proyeksi penduduk Indonesia 2020 - 2035 (pertengahan tahun/Juni), Data 2020 : Hasil Perapihan Data Adminduk dan SP2020 BPS/ *Data in 2019 - 2020 : The Result of Indonesia population projection 2010 - 2035 (mid year/ June), 2021 Data : Result of BPS Adminduk and SP2020 Tidying Up Data*

<sup>2</sup> Kondisi Agustus/Condition at August

<sup>3</sup> Menggunakan penimbang hasil proyeksi penduduk 2010 - 2035/Weighted by the 2010 - 2035 population projection

<sup>4</sup> Kondisi Maret/Condition at March

<sup>5</sup> Sejak tahun 2010, IPM dihitung dengan metode baru. Komponen IPM metode baru adalah angka harapan hidup saat lahir, harapan lama sekolah, rata-rata lama sekolah, dan pengeluaran per kapita/Since 2010, HDI was calculated using new method. New HDI component are life expectancy at birth, expected years of schooling, means years of schooling, and expenditure per capita

<sup>6</sup> Mulai tahun 2010 mengadopsi System of National Account 2008 (SNA 2008)/Since 2010 is in line with System of National Account 2008 (SNA 2008)

<sup>7</sup> Menggunakan tahun dasar 2010 (2010=100)/Using 2010 base year (2010=100)

<sup>8</sup> Menggunakan proyeksi penduduk berdasarkan hasil SP2010/Using population projection based on SP2010



# 1

## GEOGRAFI DAN IKLIM

*Geography and Climate*

### Luas Wilayah Kota Sawahlunto

**273,45** km<sup>2</sup>  
sq.km

*Total area of Sawahlunto Municipality*

### Luas Wilayah menurut Kecamatan

*Total area by Subdistrict*

#### Kecamatan Talawi

*Talawi Subdistrict*

**99,39** km<sup>2</sup>  
sq.km

#### Kecamatan Barangin

*Barangin Subdistrict*

**88,55** km<sup>2</sup>  
sq.km

#### Kecamatan Lembah Segar

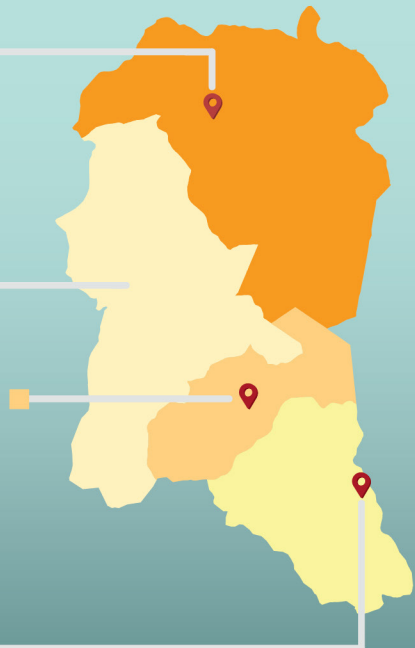
*Lembah Segar Subdistrict*

**52,58** km<sup>2</sup>  
sq.km

#### Kecamatan Silungkang

*Silungkang Subdistrict*

**32,93** km<sup>2</sup>  
sq.km



Sumber/Source : Masing-masing Kantor Kecamatan/Each of Subdistrict Office





**PENJELASAN TEKNIS**

1. Data Geografi dan Iklim dikumpulkan dari berbagai sumber. Data keadaan geografis dikumpulkan dari Badan Perencanaan Penelitian dan Pengembangan Daerah dan Dinas Perumahan Kawasan Permukiman Pertanahan dan Lingkungan Hidup. Data Iklim dikumpulkan dari Dinas Ketahanan Pangan Pertanian dan Perikanan.
2. Tinggi Kecamatan dan Ibu Kecamatan diukur dari permukaan laut.
3. Curah hujan merupakan ketebalan air hujan yang terkumpul pada luasan  $1 \text{ m}^2$ . Satuan curah hujan yang digunakan dalam mm.
4. Curah hujan dihitung dengan satuan mm (milimeter), yaitu tinggi air yang tertampung pada area seluas  $1 \text{ m} \times 1 \text{ m}$  atau 1 meter persegi ( $\text{m}^2$ ). Jadi curah hujan 1 m adalah jumlah air yang turun dari langit sebanyak  $1 \text{ m} \times 1 \text{ m} \times 1 \text{ m} = 0,001 \text{ m}^3 = 1 \text{ liter}$ .

**TECHNICAL NOTES**

1. *Geography and climate data were collected from various source. Geographic data taken from Department of Planning Research and Regional Development and the Department of Housing and Settlement Area Environment. Climate data derived from Department of Food Security Agriculture and Fisheries.*
2. *Elevation of Sub-District and Sub-District Capital measured from sea level.*
3. *Rainfall is the thickness of the rainwater collected in an area of  $1 \text{ m}^2$ . Unit used rainfall in mm.*
4. *Rainfall is calculated in mm (millimeters), ie the height of water being stored in an area of  $1 \text{ m} \times 1 \text{ m}$  or 1 square meter ( $\text{m}^2$ ). So rainfall of 1 m is the amount of water that fell from the sky as much as  $1 \text{ m} \times 1 \text{ m} \times 1 \text{ m} = 0,001 \text{ m}^3 = 1 \text{ liter}$ .*

**ULASAN**

Kota Sawahlunto merupakan salah satu kota di Propinsi Sumatera Barat dengan ibukota Lembah Segar. Secara Astronomis Kota Sawahlunto terletak antara  $0^{\circ} 33' 40''$  –  $0^{\circ} 43' 33''$  Lintang Selatan dan  $100^{\circ} 42' 59''$  –  $100^{\circ} 49' 60''$  Bujur Timur, tercatat memiliki luas 27 345 Ha atau sekitar 0,65 persen dari luas Propinsi Sumatera Barat. Jarak dari Kota Sawahlunto ke kota Padang (ibu kota propinsi) adalah 95 Km, dapat ditempuh melalui jalan darat dalam waktu sekitar 3 jam dengan kendaraan roda empat.

Secara administratif Kota Sawahlunto terdiri dari 4 Kecamatan, 10 Kelurahan, dan 27 Desa. Berbatasan dengan Kabupaten Tanah Datar di bagian Utara, Kabupaten Solok di sebelah Selatan dan Barat, serta dengan Kabupaten Sijunjung di bagian Timur.

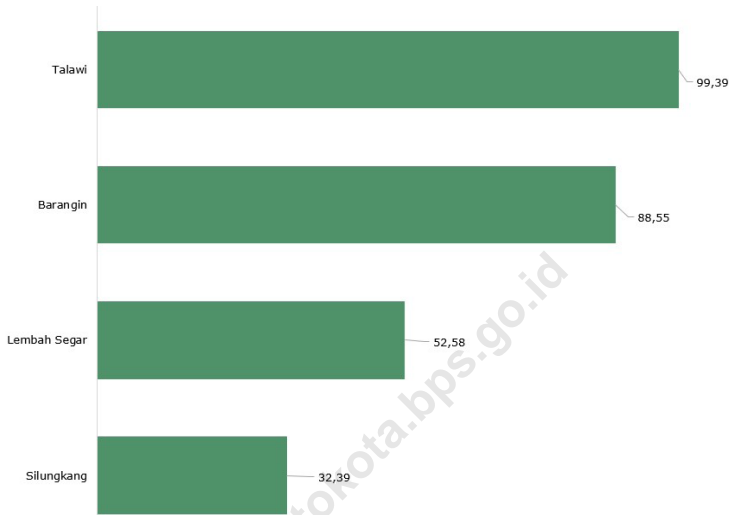
Secara topografi, Sawahlunto terletak pada daerah perbukitan dengan ketinggian antara 250-785 meter di atas permukaan laut. Luas Kota Sawahlunto adalah 27 345 hektar.

**DESCRIPTION**

*Sawahlunto is a city in the province of West Sumatra capital of Lembah Segar. Astronomically, Sawahlunto located between  $0^{\circ} 33' 40''$  -  $0^{\circ} 43' 33''$  South latitude and  $100^{\circ} 42' 59''$  -  $100^{\circ} 49' 60''$  East Longitude, have a wide 27 345 hectares or about 0.65 percent of the province West Sumatra. Distance from city Sawahlunto to Padang (the provincial capital) is 95 km, can be reached by road in about 3 hours by four wheel drive vehicles*

*Administratively Sawahlunto consists of 4 sub-districts, 10 urban village, and 27 villages. Bordering the Tanah Datar in North, Solok in the South and West, and the Eastern is Sijunjung.*

*In topography, Sawahlunto located on hilly terrain with altitudes between 250-785 meters above sea level. The total area of Sawahlunto Municipality is 27 345 hectares.*

**Gambar**  
**Figures** 1.1**Luas Daerah Kota Sawahlunto menurut Kecamatan (km),  
2022**  
**Area of Sawahlunto Municipality by Subdistrict (km), 2022**

Sumber/Source: Masing-masing Kantor Kecamatan/Each of Subdistrict Office

**Gambar**  
**Figures** 1.2

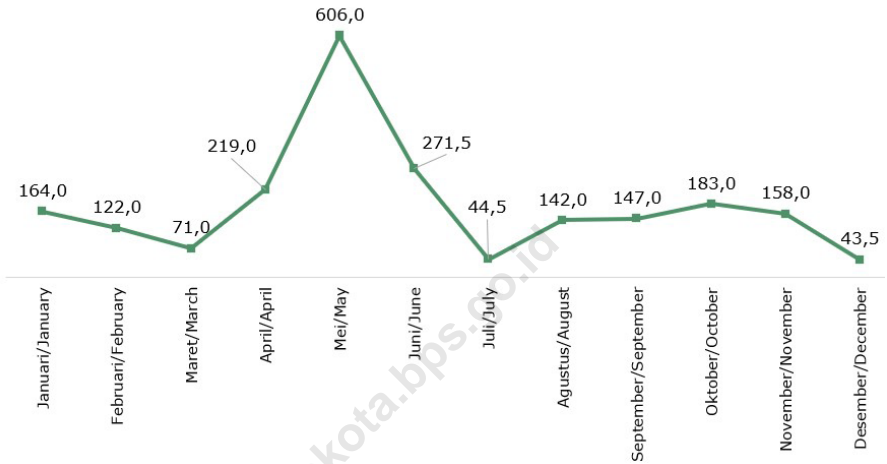
**Jumlah Sertifikat Hak Atas Tanah yang Diterbitkan  
Menurut Kecamatan di Kota Sawahlunto, 2022**  
**Number of Rights on Certificate Released by Subdistrict  
in Sawahlunto Municipality, 2022**



Sumber/Source: Kementerian Agraria dan Tata Ruang/Badan Pertanahan Nasional Kota Sawahlunto  
National Land Agency Region Office of Sawahlunto Municipality

**Gambar** 1.3  
**Figures**

**Jumlah Curah Hujan Menurut Bulan di Kota Sawahlunto, 2022**  
**Number of Rainfall by Month in Sawahlunto Municipality, 2022**



Sumber/Source : Dinas Ketahanan Pangan, Pertanian, dan Perikanan Kota Sawahlunto  
*Food, Agriculture, and Fisheries Service of Sawahlunto Municipality*

## 1.1 KEADAAN GEOGRAFI GEOGRAPHY CONDITION

**Tabel**  
**Table** 1.1.1 **Luas Daerah dan Jumlah Pulau Menurut Kecamatan di Kota Sawahlunto, 2022**  
**Total Area and Number of Islands by Subdistrict in Sawahlunto Municipality, 2022**

Kecamatan Subdistrict	Ibukota Kecamatan Capital of Subdistrict	Luas Total Area (km <sup>2</sup> /sq.km)
(1)	(2)	(3)
Silungkang	Muaro Kalaban	32,93
Lembah Segar	Aur Mulyo	52,58
Barangin	Santua	88,55
Talawi	Talawi Mudiak	99,39
<b>Kota Sawahlunto</b>	<b>Lembah Segar</b>	<b>273,45</b>

Bersambung/To be Continued

Lanjutan Tabel/*Continued Table* 1.1.1

Kecamatan <i>Subdistrict</i>	Persentase terhadap Luas Kota <i>Percentage of Subdistrict's Area</i>	Jumlah Pulau <i>Number of Islands</i>
(1)	(4)	(5)
Silungkang	12,04	-
Lembah Segar	19,23	-
Barangin	32,38	-
Talawi	36,35	-
<b>Kota Sawahlunto</b>	<b>100,00</b>	-

Sumber/*Source*: Masing-masing Kantor Kecamatan/*Each of Subdistrict Office*



**Tabel**  
**Table** 1.1.2 **Keadaan Geografis Kota Sawahlunto, 2022**  
**Geographical Condition of Sawahlunto Municipality, 2022**

Rincian Items	Keterangan Explanation
(1)	(2)
Letak Geografis/ Geographical Locations	0° 33' - 0° 43' LS (Lintang Selatan/South Latitude) 100° 43' - 100° 50' BT (Bujur Timur/East Longitude)
Batas Daerah/Boundaries	
1. Utara/North	1. Kab. Tanah Datar/ <i>Tanah Datar Regency</i>
2. Timur/East	2. Kab. Sijunjung/ <i>Sijunjung Regency</i>
3. Selatan/South	3. Kab. Solok/ <i>Solok Regency</i>
4. Barat/West	4. Kab. Solok/ <i>Solok Regency</i>
Sungai/Rivers	1. Sungai Batang Lasi/ <i>Batang Lasi River</i> 2. Sungai Batang Ombilin/ <i>Batang Ombilin River</i> 3. Sungai Batang Lunto/ <i>Batang Lunto River</i> 4. Sungai Batang Sumpahan/ <i>Batang Sumpahan River</i> 5. Sungai Batang Malakutan/ <i>Batang Malakutan River</i>

Sumber/Source: Kementerian Agraria dan Tata Ruang/Badan Pertanahan Nasional Kota Sawahlunto  
*National Land Agency Region Office of Sawahlunto Municipality*

**Tabel**  
**Table** 1.1.3

**Persentase Luas Lahan Menurut Penggunaannya per Kecamatan di Kota Sawahlunto, 2022**  
**Percentage of Total Area According to The Land Use by Subdistrict in Sawahlunto Municipality, 2022**

Penggunaan Lahan <i>The Land Use</i>	Kecamatan <i>Subdistrict</i>			
	Silungkang	Lembah Segar	Barangin	Talawi
(1)	(2)	(3)	(4)	(5)
Pemukiman/ <i>Settlement</i>	5,74	3,17	10,00	5,00
Kantor dan Industri/ <i>Office and Industry Area</i>	0,48	0,66	2,00	18,02
Sawah/ <i>Rice Fields</i>	3,82	2,95	18,00	6,00
Tegal, Kebun, Ladang, Huma/ <i>Gardens</i>	10,00	10,53	7,00	0,49
Kebun Campuran/ <i>Mixed Gardens</i>	29,92	36,24	38,00	23,03
Perkebunan/ <i>Plantation</i>	0,38	-	6,00	2,91
Hutan/ <i>Forest</i>	7,5	32,45	18,00	36,00
Semak Alang-Alang/ <i>Bushes</i>	42,15	13,96	-	1,00
Kolam, Tebat, Empang, Danau/ <i>Water Ponds</i>	-	-	-	0,26
Tanah Terbuka, Tandus, Rusak/ <i>Damaged Land</i>	-	-	-	-
Taman Rekreasi, Olahraga/ <i>Recreation Park, Sports</i>	-	-	-	0,07
Lahan Batu Bara/ <i>Coal Mining Area</i>	-	-	1,00	7,00
Rumah Sakit/ <i>Hospital</i>	-	0,04	-	-
PLTU/ <i>PLTU</i>	-	-	-	0,04
<b>Jumlah</b>	<b>100,00</b>	<b>100,00</b>	<b>100,00</b>	<b>100,00</b>

Sumber/*Source*: Kementerian Agraria dan Tata Ruang/Badan Pertanahan Nasional Kota Sawahlunto  
*National Land Agency Region Office of Sawahlunto Municipality*

**Tabel 1.1.4** Jumlah Sertifikat Hak Atas Tanah yang Diterbitkan Menurut Kecamatan di Kota Sawahlunto, 2022  
**Table 1.1.4** Number of Rights on Certificate Released by Subdistrict in Sawahlunto Municipality, 2022

Kecamatan Subdistrict	Jumlah Total
(1)	(2)
Silungkang	11
Lembah Segar	3
Barangin	188
Talawi	172
<b>Kota Sawahlunto</b>	<b>374</b>

Sumber/Source: Kementerian Agraria dan Tata Ruang/Badan Pertanahan Nasional Kota Sawahlunto  
 National Land Agency Region Office of Sawahlunto Municipality

## 1.2 KEADAAN IKLIM CLIMATE CONDITION

**Tabel** 1.2.1 **Jumlah Curah Hujan Menurut Bulan di Kota Sawahlunto, 2021-2022**  
**Table** 1.2.1 **Number of Rainfall by Month in Sawahlunto Municipality, 2021-2022**

Bulan Month	Jumlah Curah Hujan Number of Rainfall	
	2021	2022
(1)	(2)	(3)
Januari/ January	118,5	164,0
Februari/ February	92,5	122,0
Maret/ March	340,0	71,0
April/April	174,5	219,0
Mei/ May	290,5	606,0
Juni/ June	132,5	271,5
Juli/ July	27,0	44,5
Agustus/ August	230,5	142,0
September/ September	184,0	147,0
Oktober/ October	157,0	183,0
November/ November	70,0	158,0
Desember/ December	165,5	43,5

Sumber/Source : Dinas Ketahanan Pangan, Pertanian, dan Perikanan Kota Sawahlunto  
Food, Agriculture, and Fisheries Service of Sawahlunto Municipality



# 2

## PEMERINTAH

Government

### Jumlah PNS di Pemda Kota Sawahlunto, 2022

Number of Civil Servant in Sawahlunto Municipality in 2022



### Jumlah PNS menurut Tingkat Pendidikan, 2022

Number of Civil Servant by Educational Level in 2022



#### Sampai dengan SD

Up to primary school

**8** orang



#### Diploma I,II,III/Akta I,II,III

Diploma I,II,III/Akta I,II,III

**329** orang



#### SMP/Sederajat

General/Vocational Junior High School

**14** orang



#### Diploma IV ke atas

Diploma IV/ Higher level of Education

**1 440** orang



#### SMA/Sederajat

General/Vocational Senior High School

**249** orang



**PENJELASAN TEKNIS**

1. Anggota Dewan Perwakilan Rakyat Daerah (DPRD) dipilih melalui pemilihan umum (pemilu) dan dilantik dalam masa jabatan lima tahun.
2. Susunan Pemerintahan Republik Indonesia Periode 2019-2024 terdiri dari presiden, wakil presiden, lembaga tinggi negara, kementerian, setingkat menteri, dan Lembaga Pemerintahan Non Kementrian (LPNK).
3. Data realisasi penerimaan dan pengeluaran daerah diperoleh dari Badan Pengelola Keuangan dan Aset Daerah Kota Sawahlunto.
4. Statistik keuangan pemerintah daerah Kabupaten/Kota dikumpulkan oleh Badan Pusat Statistik melalui Dinas Pendapatan. Sektor keuangan sejak tahun 2000 dihitung berdasarkan tahun kalender yang berakhir pada bulan Desember.

**TECHNICAL NOTES**

1. *Regional Representatives Members (DPRD) are elected through a general election and appointed for a five-years membership.*
2. *The government structure of Republic Indonesia Period 2019-2024 consists of president, vice president, state supreme agencies, ministries, ministerial level institutions, and non-ministerial institutions.*
3. *Data on the realization of revenues and regional expenditures is obtained from the Regional Financial and Asset Management Agency of the Sawahlunto Municipality.*
4. *Regency / Municipality regional government financial statistics are collected by the Central Statistics Agency through the Revenue Service. The financial sector since 2000 is calculated based on the calendar year ending in December.*



**ULASAN**

Dengan semakin kuatnya Undang-Undang Otonomi Daerah di seluruh Indonesia, khususnya untuk Sumatera Barat, pemerintahan ditingkat Desa / Kelurahan sebagai penyelenggara pemerintahan terendah sudah berjalan dengan baik, dimana pada tahun 2018 Kota Sawahlunto terbentuk atas 4 Kecamatan, 10 Kelurahan, dan 27 Desa.

Kecamatan terkecil adalah Kecamatan Silungkang dengan luas 3 293 Ha, terdiri dari 5 desa, sedangkan yang terluas adalah Kecamatan Talawi, memiliki luas 9 939 ha dengan 11 desa. Kecamatan Talawi merupakan kecamatan dengan kawasan datar yang relatif luas dibandingkan dengan kecamatan lainnya.

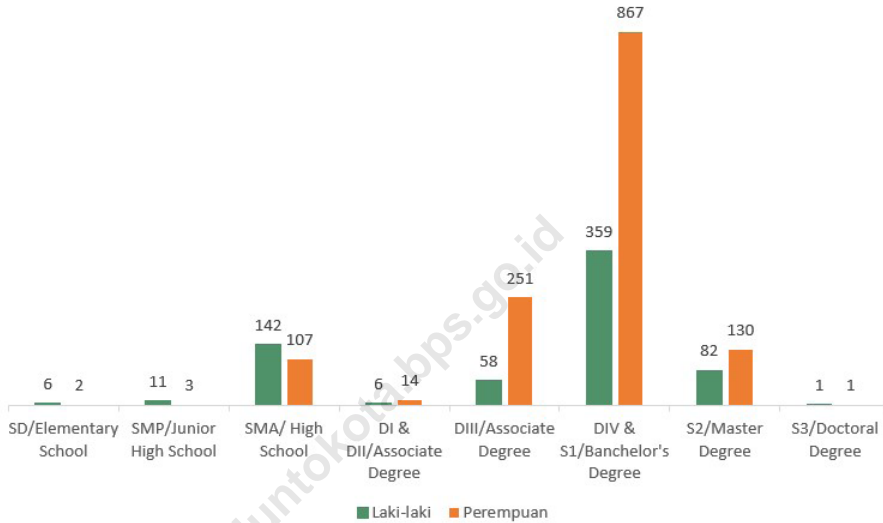
**DESCRIPTION**

*With the strength of Regional Autonomy Law in Indonesia, especially for West Sumatra, Village / Urban governance as the lowest administrator goes well, and that in 2018 Sawahlunto Municipality formed by 4 Sub-District, 10 Urban, and 27 Villages.*

*The smallest sub-district with an area of 3 293 Ha is Silungkang, consists of 5 villages, while the largest is Talawi with 9 939 ha area that consisting of 11 villages. Talawi sub-district mostly consists of flat area compared with other sub-districts.*

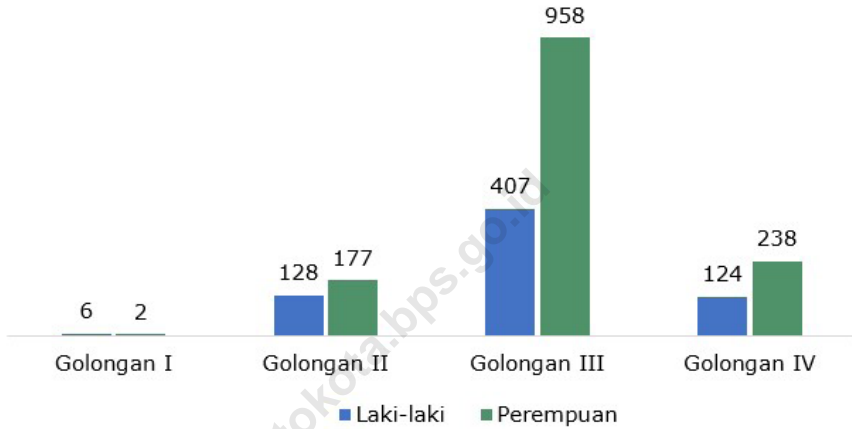
**Gambar** 2.1  
**Figures**

**Jumlah PNS di Lingkungan Pemda Kota Sawahlunto Menurut Pendidikan, 2022**  
**Number of Civil Servants in Sawahlunto Municipality Government by Education, 2022**



Sumber/Source : Badan Kepegawaian dan Pengembangan SDM Kota Sawahlunto  
Regency Employee Bureau of Government Sawahlunto Municipality

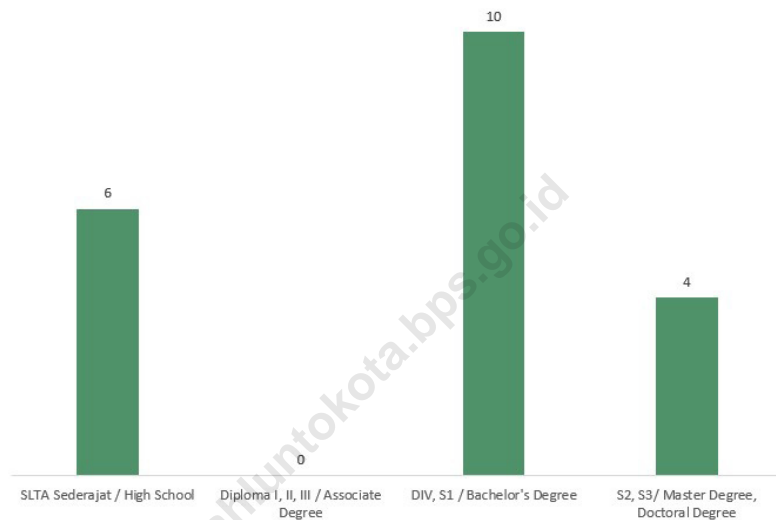
**Gambar 2.2** Jumlah PNS di Lingkungan Pemda Kota Sawahlunto Menurut Jenis Kelamin dan Golongan, 2022  
**Number of Civil Servants in Sawahlunto Municipality Government by Sex and Hierarchy, 2022**



Sumber/Source : Badan Kepegawaian dan Pengembangan SDM Kota Sawahlunto  
 Regency Employee Bureau of Government Sawahlunto Municipality

**Gambar** 2.3  
**Figures**

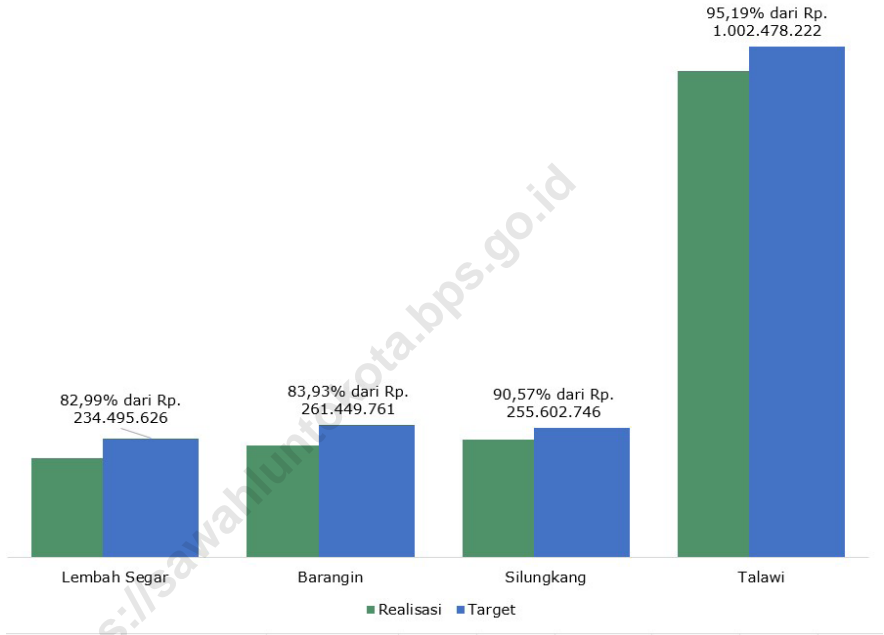
**Komposisi Anggota DPRD Kota Sawahlunto Masa Bakti Tahun 2019-2024 Menurut Pendidikan (%), 2022**  
**Composition of Regional Representative Members in Sawahlunto Municipality Period 2019-2024 by Education (%), 2022**



Sumber/Source : Sekretariat DPRD Kota Sawahlunto  
Representative Secretary of Sawahlunto Municipality

**Gambar** 2.4  
**Figures**

**Target dan Realisasi Pajak Bumi Bangunan (PBB) di Kota Sawahlunto, 2022**  
*Target and Realization of Land and Building Tax of Sawahlunto Municipality, 2022*



Sumber/Source : Sekretariat DPRD Kota Sawahlunto  
*Representative Secretary of Sawahlunto Municipality*

## 2.1 WILAYAH ADMINISTRATIF ADMINISTRATIVE AREA

**Tabel** 2.1.1 **Jumlah Desa<sup>1</sup>/Kelurahan Menurut Kecamatan di Kota Sawahlunto, 2018-2022**  
**Table** 2.1.1 **Number of Villages<sup>1</sup>/Urban Village by Subdistrict in Sawahlunto Municipality, 2018-2022**

Kecamatan Subdistrict	Jumlah Desa Number of Villages					Jumlah Kelurahan Number of Urban Village				
	2018	2019	2020	2021	2022	2018	2019	2020	2021	2022
(1)	(2)	(3)	(4)	(5)	(6)	(7)	(8)	(9)	(10)	(11)
Silungkang	5	5	5	5	5	-	-	-	-	-
Lembah Segar	5	5	5	5	5	6	6	6	6	6
Barangin	6	6	6	6	6	4	4	4	4	4
Talawi	11	11	11	11	11	-	-	-	-	-
<b>Kota Sawahlunto</b>	<b>27</b>	<b>27</b>	<b>27</b>	<b>27</b>	<b>27</b>	<b>10</b>	<b>10</b>	<b>10</b>	<b>10</b>	<b>10</b>

Catatan/Note: <sup>1</sup> Termasuk kelurahan dan Unit Permukiman Transmigrasi (UPT)/Include Transmigration Settlement Unit  
Sumber/Source: Peraturan Kepala Badan Pusat Statistik Nomor 1 Tahun 2020 Tanggal 5 Februari 2020 tentang Perubahan Atas Peraturan Kepala Badan Pusat Statistik Nomor 3 Tahun 2019 tentang Kode dan Nama Wilayah Kerja Statistik Tahun 2019/Chief Statistician Regulation Number 1/2020, February 5 2020, as a revision of Chief Statistician Regulation Number 3 of 2019 on Code and Name of Regional Level of Data Collection.

**Tabel** 2.1.2 **Jumlah RT, RW, Dusun Menurut Kecamatan di Kota Sawahlunto, 2022**  
**Table** 2.1.2 **Number of RT, RW, and Subvillages by Subdistrict in Sawahlunto Municipality, 2022**

Kecamatan Subdistrict	Jumlah RT Number of RT	Jumlah RW Number of RW	Jumlah Dusun Number of Subvillages
(1)	(2)	(3)	(4)
Silungkang	-	-	21
Lembah Segar	32	14	22
Barangin	32	13	26
Talawi	-	-	39
<b>Kota Sawahlunto</b>	<b>64</b>	<b>27</b>	<b>107</b>

Sumber/Source: Sekretariat Daerah Kota Sawahlunto, Dinas Sosial Pemberdayaan Masyarakat, Desa, Perempuan, dan Perlindungan Anak Kota Sawahlunto  
 Sawahlunto Municipality Regional Secretariat, Social Empowerment of Society, Village, Women, and Child Protection Services of Sawahlunto Municipality

**Tabel**  
**Table** 2.1.3

**Nama Desa/Kelurahan, RT/RW, dan Dusun di Kota Sawahlunto, 2022**  
**Name of Villages and Sub Villages in Sawahlunto Municipality, 2022**

Kecamatan dan Desa/Kelurahan <i>Subdistrict and Villages</i>		RT/RW dan Dusun <i>Sub Villages</i>
(1)	(2)	
010 Kecamatan Silungkang	1. Desa Silungkang Oso	1. Dusun Kebun Jeruk 2. Dusun Lubuk Kubang 3. Dusun Sungai Cacing 4. Dusun Sawah Darek
	2. Desa Taratak Boncah	1. Dusun Limau Kambiang 2. Dusun Balai-Balai 3. Dusun Koto Tinggi
	3. Desa Muaro Kalaban	1. Dusun Sawah Taratak 2. Dusun Balai-Balai 3. Dusun Sawah Tambang 4. Dusun Sawah Talang 5. Dusun Sungai Loban 6. Dusun Tambun Batu
	4. Desa Silungkang Tigo	1. Dusun Stasiun 2. Dusun Bukit Kuning 3. Dusun Lubuak Nan Godang 4. Dusun Pasar Baru 5. Dusun Pasar Usang
	5. Desa Silungkang Duo	1. Dusun Tengah Sawah 2. Dusun Rumbio 3. Dusun Talang Tului

*Bersambung/To be Continued*



Lanjutan Tabel/Continued Table 2.1.3

Kecamatan dan Desa/Kelurahan Subdistrict and Villages		RT/RW dan Dusun Sub Villages
(1)	(2)	
020 Kecamatan Lembah Segar	1. Desa Lunto Barat	1. Dusun Tepi Air 2. Dusun Tanjung Medan 3. Dusun Tita Rajo 4. Dusun Batu Anyir
	2. Desa Lunto Timur	1. Dusun Tigo Tingka 2. Dusun Guguk Palam 3. Dusun Koto Tuo 4. Dusun Simotuang
	3. Desa Pasar Kubang	1. Dusun Dalimo Gadang 2. Dusun Balai Tengah 3. Dusun Lantiak Malaweh
	4. Desa Kubang Tengah	1. Dusun Polak Datar 2. Dusun Luak Manih 3. Dusun Batu Tajam 4. Dusun Guguk Pauh 5. Dusun Sionsek
	5. Desa Kubang Utara Sikabu	1. Dusun Sumpahan 2. Dusun Air Gantang 3. Dusun Mata Air 4. Dusun Padang Elok 5. Dusun Pondok Batu Dalam 6. Dusun Luak Badai

Bersambung/To be Continued

Lanjutan Tabel/Continued Table 2.1.3

Kecamatan dan Desa/Kelurahan Subdistrict and Villages	RT/RW dan Dusun Sub Villages
(1)	(2)
6. Kelurahan Pasar	1. RT 001 RW 001 2. RT 002 RW 001 3. RT 001 RW 002 4. RT 002 RW 002 5. RT 001 RW 003 6. RT 002 RW 003
7. Kelurahan Kubang Sirakuk Utara	1. RT 001 RW 001 2. RT 002 RW 001 3. RT 003 RW 001 4. RT 004 RW 001 5. RT 001 RW 002 6. RT 002 RW 002 7. RT 003 RW 002 8. RT 004 RW 002
8. Kelurahan Kubang Sirakuk Selatan	1. RT 001 RW 001 2. RT 002 RW 001 3. RT 003 RW 002 4. RT 004 RW 002
9. Kelurahan Aur Mulyo	1. RT 001 RW 001 2. RT 002 RW 001 3. RT 003 RW 002 4. RT 004 RW 002 5. RT 005 RW 003 6. RT 006 RW 003

Bersambung/To be Continued

Lanjutan Tabel/Continued Table 2.1.3

Kecamatan dan Desa/Kelurahan Subdistrict and Villages	RT/RW dan Dusun Sub Villages
(1)	(2)
10. Kelurahan Tanah Lapang	1. RT 001 RW 001 2. RT 002 RW 001 3. RT 003 RW 002 4. RT 004 RW 002
11. Kelurahan Air Dingin	1. RT 001 RW 001 2. RT 001 RW 002 3. RT 002 RW 002 4. RT 003 RW 002
030 Kecamatan Barangin 1. Desa Lumindai	1. Dusun Guguak Bungo 2. Dusun Batang Lunto 3. Dusun Siromai 4. Dusun Pasar Hilir 5. Dusun Pasar Mudik
2. Desa Balai Batu Sandaran	1. Dusun Beringin 2. Dusun Gunung 3. Dusun Air Gantang
3. Kelurahan Saringan	1. RT 01 RW 01 2. RT 02 RW 01 3. RT 01 RW 02 4. RT 02 RW 02 5. RT 01 RW 03 6. RT 02 RW 03 7. RT 01 RW 04 8. RT 02 RW 04 9. RT 01 RW 05 10. RT 02 RW 05 11. RT 03 RW 05

Bersambung/To be Continued

Lanjutan Tabel/*Continued Table 2.1.3*

Kecamatan dan Desa/Kelurahan <i>Subdistrict and Villages</i>	RT/RW dan Dusun <i>Sub Villages</i>
(1)	(2)
4. Kelurahan Lubang Panjang	1. RT 01 RW 01 2. RT 02 RW 01 3. RT 03 RW 01 4. RT 01 RW 02 5. RT 02 RW 02 6. RT 03 RW 02 7. RT 04 RW 02
5. Kelurahan Durian I	1. RT 01 RW 01 2. RT 02 RW 01 3. RT 03 RW 02 4. RT 04 RW 02 5. RT 05 RW 02 6. RT 06 RW 02
6. Kelurahan Durian II	1. RT 01 RW 01 2. RT 02 RW 01 3. RT 01 RW 02 4. RT 02 RW 02 5. RT 01 RW 03 6. RT 02 RW 03 7. RT 01 RW 04 8. RT 02 RW 04

Bersambung/*To be Continued*

Lanjutan Tabel/*Continued Table 2.1.3*

Kecamatan dan Desa/Kelurahan <i>Subdistrict and Villages</i>		RT/RW dan Dusun <i>Sub Villages</i>
(1)	(2)	
7. Desa Talago Gunung	1. Dusun Ladang Laweh 2. Dusun Guguak Balang 3. Dusun Katapiang 4. Dusun Koto	
8. Desa Santua	1. Dusun Padang Malintang 2. Dusun Kampung Baru 3. Dusun Lembah Santur 4. Dusun Karang Anyar 5. Dusun Kayu Gadang	
9. Desa Kolok Mudiak	1. Dusun Tanjung Medan 2. Dusun Sawah Panjang 3. Dusun Simpang 4. Dusun Tarusan	
10. Desa Kolok Nan Tuo	1. Dusun Gunung Balai 2. Dusun Koto Baru 3. Dusun Malakutan 4. Dusun Pulai 5. Dusun Guguak Sumbayang	
040 Kecamatan Talawi	1. Dusun Tarandam 2. Dusun Kemiri 3. Dusun Muaro Jaya 4. Dusun Bukit Sibanta	

Bersambung/*To be Continued*

Lanjutan Tabel/*Continued Table 2.1.3*

Kecamatan dan Desa/Kelurahan <i>Subdistrict and Villages</i>	RT/RW dan Dusun <i>Sub Villages</i>
(1)	(2)
2. Desa Rantih	1. Dusun Sawah Tambang 2. Dusun Pakan Namo
3. Desa Salak	1. Dusun Pulau Ambacang 2. Dusun Talangung 3. Dusun Ibus
4. Desa Sijantang Koto	1. Dusun Parigi 2. Dusun Muaro 3. Dusun Sawah Liat
5. Desa Talawi Hilie	1. Dusun Siambalau 2. Dusun Taratak Capo 3. Dusun Talago 4. Dusun Kubang Gajah
6. Desa Talawi Mudiak	1. Dusun Sago 2. Dusun Binasi 3. Dusun Kundi 4. Dusun Tapian Nambar
7. Desa Bukit Gadang	1. Dusun Selingkung 2. Dusun Ranggung 3. Dusun Tabek Jaya

Bersambung/*To be Continued*

Lanjutan Tabel/*Continued Table 2.1.3*

Kecamatan dan Desa/Kelurahan <i>Subdistrict and Villages</i>	RT/RW dan Dusun <i>Sub Villages</i>
(1)	(2)
8. Desa Batu Tanjung	1. Dusun Panjaringan 2. Dusun Tanjung Sago 3. Dusun Data Galundi 4. Dusun Ujung Karang
9. Desa Kumbayau	1. Dusun Tabu Lamo 2. Dusun Talao 3. Dusun Sialang 4. Dusun Kandang Batu
10. Desa Data Mansiang	1. Dusun Batu Tajak Kabau 2. Dusun Sungai Betung
11. Desa Tumpuk Tengah	1. Dusun Bonou 2. Dusun Pintu Angin 3. Dusun Batu Kakok 4. Dusun Tanjung Mulia 5. Dusun Sipang 6. Dusun Bukit Obang

Sumber/Source: Sekretariat Daerah Kota Sawahlunto, Dinas Sosial Pemberdayaan Masyarakat, Desa, Perempuan, dan Perlindungan Anak Kota Sawahlunto  
*Sawahlunto Municipality Regional Secretariat, Social Empowerment of Society, Village, Women, and Child Protection Services of Sawahlunto Municipality*

## 2.2 DEWAN PERWAKILAN RAKYAT DAERAH REGIONAL HOUSE OF REPRESENTATIVES

**Tabel** 2.2.1 **Jumlah Anggota DPRD Menurut Kelompok Umur dan Jenis Kelamin di Kota Sawahlunto, 2022**  
*Number of Regional Legislative Council's Members by Age Group and Sex in Sawahlunto Municipality, 2022*

Kelompok Umur Age Group	2022		Jumlah Total
	Laki-laki Male	Perempuan Female	
(1)	(2)	(3)	(4)
21 - 35 Tahun	2	-	2
36 - 49 Tahun	12	-	12
50 - 59 Tahun	2	4	6
60+ Tahun	-	-	-
<b>Jumlah/Total</b>	<b>16</b>	<b>4</b>	<b>20</b>

Sumber/Source : Sekretariat DPRD Kota Sawahlunto  
Secretariat of Regional Legislative Council Sawahlunto Municipality



**Tabel**  
**Table** 2.2.2**Jumlah Anggota DPRD Menurut Pendidikan dan Jenis Kelamin di Kota Sawahlunto, 2022**  
**Number of Regional Legislative Council's Members by Education and Sex in Sawahlunto Municipality, 2022**

Pendidikan <i>Education</i>	2022		Jumlah <i>Total</i>
	Laki-laki <i>Male</i>	Perempuan <i>Female</i>	
(1)	(2)	(3)	(4)
SLTA/Sederajat	5	1	6
Diploma I, II, III	-	-	-
DIV, S1	7	2	10
S2, S3	4	1	4
<b>Jumlah/Total</b>	<b>16</b>	<b>4</b>	<b>20</b>

Sumber/Source : Sekretariat DPRD Kota Sawahlunto  
 Secretariat of Regional Legislative Council Sawahlunto Municipality

**Tabel**  
**Table** 2.2.3

**Jumlah Anggota DPRD Menurut Partai Politik dan Jenis Kelamin di Kota Sawahlunto, 2022**  
**Number of Regional Legislative Council's Members by Political Parties and Sex in Sawahlunto Municipality, 2022**

Partai Politik <i>Political Parties</i>	2021		Jumlah <i>Total</i>
	Laki-laki <i>Male</i>	Perempuan <i>Female</i>	
(1)	(2)	(3)	(4)
Golkar	1	1	2
PPP	1	2	3
PKPI	2	1	3
PKS	2	-	2
PAN	2	-	2
Perindo	1	-	1
Demokrat	2	-	2
PDIP	2	-	2
Gerindra	1	-	1
Nasdem	2	-	2
<b>Jumlah/Total</b>	<b>16</b>	<b>4</b>	<b>20</b>

Sumber/Source : Sekretariat DPRD Kota Sawahlunto  
*Secretariat of Regional Legislative Council Sawahlunto Municipality*

**Tabel**  
**Table** 2.2.4

**Jumlah Anggota DPRD Menurut Partai Politik dan Kecamatan di Kota Sawahlunto, 2022**  
**Number of Regional Legislative Council's Members by Political Parties and Subdistrict in Sawahlunto Municipality, 2022**

Partai Politik <i>Political Parties</i>	Kecamatan/Subdistrict				Jumlah <i>Total</i>
	Silungkang	Lembah Segar	Barangin	Talawi	
(1)	(2)	(3)	(4)	(5)	(6)
Golkar	-	1	1	-	2
PPP	-	-	1	2	3
PKPI	1	-	1	1	3
PKS	-	1	1	-	2
PAN	1	-	-	1	2
Perindo	-	-	-	1	1
Demokrat	-	1	1	-	2
PDIP	-	1	1	-	2
Gerindra	-	-	1	-	1
Nasdem	-	1	-	1	2
<b>Jumlah/Total</b>	<b>2</b>	<b>5</b>	<b>7</b>	<b>6</b>	<b>20</b>

Sumber/Source : Sekretariat DPRD Kota Sawahlunto  
*Secretariat of Regional Legislative Council Sawahlunto Municipality*

**Tabel**  
**Table** 2.2.5

**Jumlah Kegiatan Sidang dan Rapat DPRD Kota  
Sawahlunto, 2018-2022**  
**Number of Meeting Activity in Regional Legislative Council  
of Sawahlunto Municipality, 2018-2022**

<b>Jumlah Rapat Political Parties</b>	<b>2018</b>	<b>2019</b>	<b>2020</b>	<b>2021</b>	<b>2022</b>
(1)	(2)	(3)	(4)	(5)	(6)
Rapat Paripurna/Istimewa	33	18	18	20	27
Rapat Pimpinan/Gab. Pimpinan	19	43	43	42	5
Rapat Badan Musyawarah (Banmus)	21	19	18	20	16
Rapat Badan Anggaran (Banggar)	13	25	14	16	13
Rapat Panitia Khusus (Pansus)	16	-	8	10	-
Rapat Konsultasi	9	12	12	10	14
Rapat Fraksi	11	14	18	18	-
Rapat Kerja/Dengar Pendapat/Gabungan Komisi	8	38	38	36	3
Rapat Badan Kehormatan (BK)	6	5	-	3	3
Rapat Badan Legislatif Daerah	6	64	64	60	2
Rapat Komisi	35	30	36	36	24
<b>Jumlah/Total</b>	<b>177</b>	<b>268</b>	<b>269</b>	<b>271</b>	<b>107</b>

Sumber/Source : Sekretariat DPRD Kota Sawahlunto  
Secretariat of Regional Legislative Council Sawahlunto Municipality

**Tabel**  
**Table** 2.2.6

**Jumlah Keputusan DPRD Menurut Jenis Keputusan di Kota Sawahlunto, 2018-2022**  
**Number of Decisions in Regional Legislative Council by Type of Decisions in Sawahlunto Municipality, 2018-2022**

<b>Jenis Keputusan</b> <b>Type of Decisions</b>	<b>2018</b>	<b>2019</b>	<b>2020</b>	<b>2021</b>	<b>2022</b>
(1)	(2)	(3)	(4)	(5)	(6)
Keputusan DPRD	13	14	8	30	12
Keputusan Sekwan	23	37	48	13	15
<b>Jumlah/Total</b>	<b>36</b>	<b>51</b>	<b>56</b>	<b>43</b>	<b>27</b>

Sumber/Source : Sekretariat DPRD Kota Sawahlunto  
Secretariat of Regional Legislative Council Sawahlunto Municipality

## 2.3 SUMBER DAYA MANUSIA HUMAN RESOURCES

**Tabel** 2.3.1 **Jumlah Pegawai Negeri Sipil Menurut Jabatan dan Jenis Kelamin di Kota Sawahlunto, Desember 2021 dan Desember 2022**  
**Number of Civil Servants by Occupation and Sex in Sawahlunto Municipality, Desember 2021 and December 2022**

Jabatan Occupation	2021		Jumlah Total
	Laki-laki Male	Perempuan Female	
(1)	(2)	(3)	(4)
Jabatan Pimpinan Tinggi Utama <i>Senior Executives</i>	-	-	-
Jabatan Pimpinan Tinggi Madya <i>Middle Executives</i>	-	-	-
Jabatan Pimpinan Tinggi Pratama <i>Junior Executives</i>	22	4	26
Administrator/Administrator	62	36	98
Pengawas/Supervisor	100	129	229
Eselon V/5 <sup>th</sup> Echelon	-	-	-
Jabatan Fungsional Dosen <i>Certain Functional Position for Lecturer</i>	-	-	-
Jabatan Fungsional Guru <i>Certain Functional Position for Teacher</i>	124	536	660
Jabatan Fungsional Medis <i>Certain Functional Position for Medical Field</i>	60	359	419
Jabatan Fungsional Teknis <i>Certain Functional Position for Technical Field</i>	95	105	200
Jabatan Fungsional Umum/Pelaksana <i>General Functional Position</i>	226	226	452
<b>Jumlah/Total</b>	<b>689</b>	<b>1 395</b>	<b>2 084</b>

Bersambung/To be Continued

Lanjutan Tabel/Continued Table 2.3.1

Jabatan Occupation	2022		
	Laki-laki Male	Perempuan Female	Jumlah Total
(1)	(2)	(3)	(4)
Jabatan Pimpinan Tinggi Utama <i>Senior Executives</i>	-	-	-
Jabatan Pimpinan Tinggi Madya <i>Middle Executives</i>	-	-	-
Jabatan Pimpinan Tinggi Pratama <i>Junior Executives</i>	20	4	24
Administrator/Administrator	65	39	104
Pengawas/Supervisor	89	92	181
Eselon V/5 <sup>th</sup> Echelon	-	-	-
Jabatan Fungsional Dosen <i>Certain Functional Position for Lecturer</i>	-	-	-
Jabatan Fungsional Guru <i>Certain Functional Position for Teacher</i>	111	504	615
Jabatan Fungsional Medis <i>Certain Functional Position for Medical Field</i>	60	364	424
Jabatan Fungsional Teknis <i>Certain Functional Position for Technical Field</i>	105	139	244
Jabatan Fungsional Umum/Pelaksana <i>General Functional Position</i>	215	233	448
<b>Jumlah/Total</b>	<b>665</b>	<b>1 375</b>	<b>2 040</b>

Sumber/Source : Badan Kepegawaian dan Pengembangan SDM Kota Sawahlunto  
Employee Service of Sawahlunto Municipality Government

**Tabel**  
**Table** 2.3.2

**Jumlah Pegawai Negeri Sipil Menurut Tingkat Pendidikan dan Jenis Kelamin di Kota Sawahlunto, Desember 2021 dan Desember 2022**  
**Number of Civil Servants by Educational Level and Sex in Sawahlunto Municipality, December 2021 and December 2022**

Tingkat Pendidikan <i>Educational Level</i>	2021		Jumlah <i>Total</i>
	Laki-laki <i>Male</i>	Perempuan <i>Female</i>	
(1)	(2)	(3)	(4)
Sampai dengan SD <i>Up to Primary School</i>	7	2	9
SMP/Sederajat <i>General Vocational Junior High School</i>	12	3	15
SMA/Sederajat <i>General/Vocational Senior High School</i>	153	126	279
Diploma I, II/Akta I, II <i>Diploma I, II/Akta I, II</i>	9	19	28
Diploma III/Akta III/Sarjana Muda <i>Diploma III/Akta III/Bachelor</i>	61	296	357
Tingkat Sarjana/Doktor/Ph.D <i>University Graduates</i>	447	949	1396
S1/Sarjana	388	881	1269
S2/Pasca Sarjana	58	67	125
S3/Doktor	1	1	2
<b>Jumlah/Total</b>	<b>689</b>	<b>1395</b>	<b>2084</b>

Bersambung/To be Continued



Lanjutan Tabel/Continued Table 2.3.2

Tingkat Pendidikan <i>Educational Level</i>	2022		
	Laki-laki <i>Male</i>	Perempuan <i>Female</i>	Jumlah <i>Total</i>
(1)	(2)	(3)	(4)
Sampai dengan SD <i>Up to Primary School</i>	6	2	8
SMP/Sederajat <i>General Vocational Junior High School</i>	11	3	14
SMA/Sederajat <i>General/Vocational Senior High School</i>	142	107	249
Diploma I, II/Akta I, II <i>Diploma I, II/Akta I, II</i>	6	14	20
Diploma III/Akta III/Sarjana Muda <i>Diploma III/Akta III/Bachelor</i>	58	251	309
Tingkat Sarjana/Doktor/Ph.D <i>University Graduates</i>	442	998	1440
S1/Sarjana	359	867	1226
S2/Pasca Sarjana	82	130	212
S3/Doktor	1	1	2
<b>Jumlah/Total</b>	<b>665</b>	<b>1 375</b>	<b>2 040</b>

Sumber/Source : Badan Kepegawaian dan Pengembangan SDM Kota Sawahlunto  
*Employee Service of Sawahlunto Municipality Government*

**Tabel**  
**Table** 2.3.3

**Jumlah Pegawai Negeri Sipil Menurut Tingkat  
Kepangkatan dan Jenis Kelamin di Kota Sawahlunto,  
Desember 2021 dan Desember 2022**  
*Number of Civil Servants by Hierarchy and Sex in  
Sawahlunto Municipality, December 2021 and December  
2022*

Pangkat/Golongan/Ruang <i>Hierarchy</i>	2021		Jumlah <i>Total</i>
	Laki-laki <i>Male</i>	Perempuan <i>Female</i>	
(1)	(2)	(3)	(4)
1. I/A (Juru Muda/ <i>Junior Clerk</i> )	-	-	-
2. I/B (Juru Muda Tingkat I/ <i>First Class Junior Clerk</i> )	-	1	1
3. I/C (Juru/ <i>Clerk</i> )	1	-	1
4. I/D (Juru Tingkat I/ <i>First Class Clerk</i> )	5	3	8
<b>Golongan I/Range I</b>			
5. II/A (Pengatur Muda/ <i>Junior Supervisor</i> )	12	1	13
6. II/B (Pengatur Muda Tingkat I/ <i>First Class Junior Supervisor</i> )	25	26	51
7. II/C (Pengatur/ <i>Supervisor</i> )	53	90	144
8. II/D (Pengatur Tingkat I/ <i>First Class Supervisor</i> )	68	63	131
<b>Golongan II/Range II</b>			
9. III/A (Penata Muda/ <i>Junior Superintendent</i> )	82	163	245
10. III/B (Penata Muda Tingkat I/ <i>First Class Junior Superintendent</i> )	101	274	375
11. III/C (Penata/ <i>Superintendent</i> )	97	285	381
12. III/D (Penata Tingkat I/ <i>First Class Superintendent</i> )	118	246	364
<b>Golongan III/Range III</b>			
13. IV/A (Pembina/ <i>Administrator</i> )	82	177	259
14. IV/B (Pembina Tingkat I/ <i>First Class Administrator</i> )	22	59	81
15. IV/C (Pembina Utama Muda/ <i>Junior Administrator</i> )	22	6	28
16. IV/D (Pembina Utama/ <i>Madya Middle Administrator</i> )	1	1	2
17. IV/E (Pembina Utama/ <i>Senior Administrator</i> )	-	-	-
<b>Golongan IV/Range IV</b>			
<b>Jumlah/Total</b>	<b>689</b>	<b>1 395</b>	<b>2 084</b>

Bersambung/*To be Continued*

Lanjutan Tabel/Continued Table 2.3.3

Pangkat/Golongan/Ruang Hierarchy	2022		
	Laki-laki Male	Perempuan Female	Jumlah Total
(1)	(5)	(6)	(7)
1. I/A (Juru Muda/Junior Clerk)	-	-	-
2. I/B (Juru Muda Tingkat I/First Class Junior Clerk)	-	-	-
3. I/C (Juru/ Clerk)	-	1	1
4. I/D (Juru Tingkat I/ First Class Clerk)	6	1	7
<b>Golongan I/Range I</b>			
5. II/A (Pengatur Muda/ Junior Supervisor)	5	3	8
6. II/B (Pengatur Muda Tingkat I/First Class Junior Supervisor)	19	16	35
7. II/C (Pengatur/Supervisor)	48	70	118
8. II/D (Pengatur Tingkat I/First Class Supervisor)	56	88	144
<b>Golongan II/Range II</b>			
9. III/A (Penata Muda/Junior Superintendent)	103	167	270
10. III/B (Penata Muda Tingkat I/First Class Junior Superintendent)	89	234	323
11. III/C (Penata/Superintendent)	94	282	376
12. III/D (Penata Tingkat I/First Class Superintendent)	121	275	396
<b>Golongan III/Range III</b>			
13. IV/A (Pembina/Administrator)	74	159	233
14. IV/B (Pembina Tingkat I/First Class Administrator)	30	69	99
15. IV/C (Pembina Utama Muda/ Junior Administrator)	20	9	29
16. IV/D (Pembina Utama/Madya Middle Administrator)	-	1	1
17. IV/E (Pembina Utama/Senior Administrator)	-	-	0
<b>Golongan IV/Range IV</b>			
<b>Jumlah/Total</b>	<b>665</b>	<b>1 375</b>	<b>2 040</b>

Sumber/Source : Badan Kepegawaian dan Pengembangan SDM Kota Sawahlunto  
Employee Service of Sawahlunto Municipality Government

**Tabel**  
**Table** 2.3.4

**Jumlah Pegawai Negeri Sipil Menurut Kecamatan dan Jenis Kelamin di Kota Sawahlunto, Desember 2021 dan Desember 2022**  
**Number of Civil Servants by Subdistrict and Sex in Sawahlunto Municipality, Desember 2021 and December 2022**

Kecamatan Subdistrict	2021		Jumlah Total
	Laki-laki Male	Perempuan Female	
(1)	(2)	(3)	(4)
Silungkang	53	134	187
Lembah Segar	155	440	595
Barangin	402	546	948
Talawi	79	275	354
<b>Jumlah/Total</b>	<b>689</b>	<b>1 395</b>	<b>2 084</b>

Bersambung/To be Continued

Lanjutan Tabel/*Continued Table 2.3.4*

Kecamatan <i>Subdistrict</i>	2022		Jumlah <i>Total</i>
	Laki-laki <i>Male</i>	Perempuan <i>Female</i>	
(1)	(5)	(6)	(7)
Silungkang	54	121	168
Lembah Segar	190	564	594
Barangin	403	560	932
Talawi	18	130	346
<b>Jumlah/<i>Total</i></b>	<b>665</b>	<b>1375</b>	<b>2 040</b>

Catatan/*Note*: Tidak termasuk yang sedang Tugas Belajar dan CLTN/*Excludes those on Study Task and CLTN*  
 Berdasarkan lokasi Dinas/Instansi/*Based on Location of Offices*  
 Sumber/*Source*: Badan Kepegawaian dan Pengembangan SDM Kota Sawahlunto  
*Employee Service of Sawahlunto Municipality Government*

**Tabel**  
**Table** 2.3.5

**Jumlah Pegawai Negeri Sipil Menurut Dinas/Instansi dan Jenis Kelamin di Kota Sawahlunto, Desember 2021 dan Desember 2022**  
**Number of Civil Servants by Agency Offices and Sex in Sawahlunto Municipality, December 2021 and December 2022**

Dinas/Instansi Agency Offices	2021		
	Laki-laki Male	Perempuan Female	Jumlah Total
(1)	(2)	(3)	(4)
1. Sekretariat Daerah/ <i>Regional Secretariat</i>	51	36	87
2. Sekretariat DPRD/ <i>Representative Secretary</i>	8	9	17
3. Inspektorat Daerah Kota Sawahlunto/ <i>Regional Inspectorate</i>	21	21	42
4. Badan Kepegawaian dan Pengembangan Sumber Daya Manusia/ <i>Employee Service</i>	11	18	29
5. Badan Perencanaan Penelitian dan Pengembangan Daerah/ <i>Regional Research and Development Planning Agency</i>	17	17	34
6. Dinas Perumahan Kawasan Pemukiman Pertanahan dan Lingkungan Hidup/ <i>Department of Housing and Settlement Area Environment</i>	32	9	41
7. Badan Penanggulangan Bencana Daerah/ <i>Agency of Regional Disaster</i>	18	6	24
8. Dinas Kependudukan dan Pencatatan Sipil/ <i>Population and Civil Registration Service</i>	9	11	20
9. Dinas Kesehatan Pengendalian Penduduk dan Keluarga Berencana/ <i>Health Extension Service and Family Planning</i>	85	425	510
10. Dinas Pekerjaan Umum dan Penataan Ruang/ <i>Public Work Service and Housing Design</i>	40	8	48
11. Badan Pengelolaan Keuangan dan Asset Daerah/ <i>Regional Financial and Asset Management Agency</i>	16	30	46
12. Dinas Koperasi Usaha Kecil Menengah Perindustrian dan Perdagangan/ <i>Department of Cooperatives, Small and Medium Enterprises, Industry and Trade</i>	16	12	28
13. Dinas Ketahanan Pangan Pertanian dan Perikanan/ <i>Food, Agriculture, and Fisheries Service</i>	27	45	72
14. Dinas Pariwisata Pemuda dan Olahraga/ <i>Tourism Youth and Sports Service</i>	14	9	23
15. Dinas Pendidikan/ <i>Education Extension Service</i>	156	585	741
17. Dinas Sosial Pemberdayaan Masyarakat, Desa Perempuan, dan Perlindungan Anak/ <i>Social Empowerment of Society, Village, Women, and Child Protection Services</i>	7	22	29
18. Dinas Perhubungan/ <i>Transportation Service</i>	14	6	20
19. Satpol PP dan Pemadam Kebakaran/ <i>Public Order Police and Fire Department</i>	54	7	61
20. Dinas Kebudayaan Peninggalan Bersejarah dan Permuseuman/ <i>Department of Culture and Heritage</i>	10	10	20
21. Dinas Penanaman Modal Pelayanan Terpadu Satu Pintu dan Tenaga Kerja/ <i>Department of Integrated Service Investment and Manpower</i>	13	14	27

Bersambung/*To be Continued*

Lanjutan Tabel/Continued Table 2.3.5

Dinas/Instansi Agency Offices	2022		
	Laki-laki Male	Perempuan Female	Jumlah Total
(1)	(5)	(6)	(7)
1. Sekretariat Daerah/ <i>Regional Secretariat</i>	44	38	82
2. Sekretariat DPRD/ <i>Representative Secretary</i>	9	8	17
3. Inspektorat Daerah Kota Sawahlunto/ <i>Regional Inspectorate</i>	19	22	41
4. Badan Kepegawaian dan Pengembangan Sumber Daya Manusia/ <i>Employee Service</i>	9	20	29
5. Badan Perencanaan Penelitian dan Pengembangan Daerah/ <i>Regional Research and Development Planning Agency</i>	15	20	35
6. Dinas Perumahan Kawasan Pemukiman Pertanahan dan Lingkungan Hidup/ <i>Department of Housing and Settlement Area Environment</i>	30	8	38
7. Badan Penanggulangan Bencana Daerah/ <i>Agency of Regional Disaster</i>	5	8	13
8. Dinas Kependudukan dan Pencatatan Sipil/ <i>Population and Civil Registration Service</i>	9	10	19
9. Dinas Kesehatan Pengendalian Penduduk dan Keluarga Berencana/ <i>Health Extension Service and Family Planning</i>	84	430	514
10. Dinas Pekerjaan Umum dan Penataan Ruang/ <i>Public Work Service and Housing Design</i>	40	7	47
11. Badan Pengelolaan Keuangan dan Asset Daerah/ <i>Regional Financial and Asset Management Agency</i>	15	27	42
12. Dinas Koperasi Usaha Kecil Menengah Perindustrian dan Perdagangan/ <i>Department of Cooperatives, Small and Medium Enterprises, Industry and Trade</i>	13	16	29
13. Dinas Ketahanan Pangan Pertanian dan Perikanan/ <i>Food, Agriculture, and Fisheries Service</i>	26	46	72
14. Dinas Pariwisata Pemuda dan Olahraga/ <i>Tourism Youth and Sports Service</i>	14	8	22
15. Dinas Pendidikan/ <i>Education Extension Service</i>	142	559	701
17. Dinas Sosial Pemberdayaan Masyarakat, Desa Perempuan, dan Perlindungan Anak/ <i>Social Empowerment of Society, Village, Women, and Child Protection Services</i>	8	21	29
18. Dinas Perhubungan/ <i>Transportation Service</i>	14	6	20
19. Satpol PP dan Pemadam Kebakaran/ <i>Public Order Police and Fire Department</i>	47	6	53
20. Dinas Kebudayaan Peninggalan Bersejarah dan Permuseuman/ <i>Department of Culture and Heritage</i>	9	8	17
21. Dinas Penanaman Modal Pelayanan Terpadu Satu Pintu dan Tenaga Kerja/ <i>Department of Integrated Service Investment and Manpower</i>	13	14	27

Bersambung/To be Continued

Lanjutan Tabel/Continued Table 2.3.5

Dinas/Instansi Agency Offices	2021		
	Laki-laki Male	Perempuan Female	Jumlah Total
(1)	(2)	(3)	(4)
22. Dinas Perpustakaan dan Kearsipan/Library and Archive Service	4	20	24
23. Dinas Komunikasi dan Informatika/Office of Communication and Informatics	-	-	-
24. Badan Penanggulangan Bencana Daerah/Agency of Regional Disaster	-	-	-
25. Kecamatan Barangin / Barangin Subddistrict Office	5	10	15
26. Kecamatan Lembah Segar/ Lembah Segar Subddistrict Office	9	13	22
27. Kecamatan Silungkang/ Silungkang Subddistrict Office	10	10	20
28. Kecamatan Talawi/ Talawi Subddistrict Office	8	9	17
29. Kelurahan Air Dingin/ Air Dingin Urban Village Office	4	1	5
30. Kelurahan Aur Mulyo/ Aur Mulyo Urban Village Office	3	3	6
31. Kelurahan Durian I/ Durian I Urban VillageOffice	3	3	6
32. Kelurahan Durian II /Urban Village'Office	2	3	5
33. Kelurahan Kubang Sirakuk Selatan /Kubang Sirakuk Selatan Urban Village Office	3	3	6
34. Kelurahan Kubang Sirakuk Utara / Kubang Sirakuk Utara Urban Village Office	3	2	5
35. Kelurahan Lubang Panjang /Lubang Panjang Urban Village Office	4	2	6
36. Kelurahan Pasar /Pasar Urban Village Office	2	4	6
37. Kelurahan Saringan /Saringan Urban Village Office	3	2	5
38. Kelurahan Tanah Lapang /Urban Village Office	2	3	5
39. Diberbantukan/Dipekerjakan ke Instansi Lain (Samsat, BNN, Pemko Padang)/Secoded/Employed to Other Agencies	2	2	4
40. Diberbantukan dari Propinsi/Pusat/ Secoded from the Province/Central	-	-	-
41. Tugas Belajar /Assigned to Study	3	3	6
42. Cuti di Luar Tanggungan Negara / Unpaid Leave	-	2	2
<b>Jumlah/Total</b>	<b>689</b>	<b>1395</b>	<b>2084</b>

Bersambung/To be Continued



Lanjutan Tabel/Continued Table 2.3.5

Dinas/Instansi Agency Offices	2022		
	Laki-laki Male	Perempuan Female	Jumlah Total
(1)	(5)	(6)	(7)
22. Dinas Perpustakaan dan Kearsipan/Library and Archive Service	6	18	24
23. Dinas Komunikasi dan Informatika/Office of Communication and Informatics	8	8	16
24. Badan Penanggulangan Bencana Daerah/Agency of Regional Disaster	17	3	20
25. Kecamatan Barangin / Barangin Subddistrict Office	6	9	15
26. Kecamatan Lembah Segar/ Lembah Segar Subddistrict Office	9	10	19
27. Kecamatan Silungkang/ Silungkang Subddistrict Office	8	9	17
28. Kecamatan Talawi/ Talawi Subddistrict Office	8	10	18
29. Kelurahan Air Dingin/ Air Dingin Urban Village Office	4	1	5
30. Kelurahan Aur Mulyo/ Aur Mulyo Urban Village Office	4	2	6
31. Kelurahan Durian I/ Durian I Urban Village Office	3	3	6
32. Kelurahan Durian II /Urban Village Office	3	2	5
33. Kelurahan Kubang Sirakuk Selatan /Kubang Sirakuk Selatan Urban Village Office	4	2	6
34. Kelurahan Kubang Sirakuk Utara / Kubang Sirakuk Utara Urban Village Office	4	1	5
35. Kelurahan Lubang Panjang /Lubang Panjang Urban Village Office	2	3	5
36. Kelurahan Pasar /Pasar Urban Village Office	2	4	6
37. Kelurahan Saringan /Saringan Urban Village Office	5	1	6
38. Kelurahan Tanah Lapang /Urban Village Office	3	3	6
39. Diberbantukan/Dipekerjakan ke Instansi Lain (Samsat, BNN, Pemko Padang)/Secoded/Employed to Other Agencies	1	2	3
40. Diberbantukan dari Propinsi/Pusat/ Secoded from the Province/Central	-	-	-
41. Tugas Belajar /Assigned to Study	3	2	5
42. Cuti di Luar Tanggungan Negara / Unpaid Leave	-	-	-
<b>Jumlah/Total</b>	<b>665</b>	<b>1375</b>	<b>2040</b>

Sumber/Source : Badan Kepegawaian dan Pengembangan SDM Kota Sawahlunto  
Regency Employee Bureau of Government Sawahlunto Municipality

**Tabel**  
**Table** 2.3.6

**Jumlah Pegawai Negeri Sipil Menurut Dinas/Instansi dan Pendidikan yang Ditamatkan di Kota Sawahlunto, Desember 2022**  
**Number of Civil Servants by Agency Offices and Educational Level in Sawahlunto Municipality, December 2022**

Dinas/Instansi Agency Offices	Pendidikan/Education		
	SD/ Elementary School	SMP/ Junior High School	SMA/ Senior High School
(1)	(2)	(3)	(4)
1. Sekretariat Daerah/ <i>Regional Secretariat</i>	-	-	12
2. Sekretariat DPRD/ <i>Representative Secretary</i>	-	-	5
3. Inspektorat Daerah Kota Sawahlunto/ <i>Regional Inspectorate</i>	-	-	6
4. Badan Kepegawaian dan Pengembangan Sumber Daya Manusia/ <i>Employee Service</i>	-	-	4
5. Badan Perencanaan Penelitian dan Pengembangan Daerah/ <i>Regional Research and Development Planning Agency</i>	-	-	3
6. Dinas Perumahan Kawasan Pemukiman Pertanahan dan Lingkungan Hidup/ <i>Department of Housing and Settlement Area Environment</i>	2	2	13
7. Badan Penanggulangan Bencana Daerah/ <i>Agency of Regional Disaster</i>	-	1	
8. Dinas Kependudukan dan Pencatatan Sipil/ <i>Population and Civil Registration Service</i>	-	-	4
9. Dinas Kesehatan Pengendalian Penduduk dan Keluarga Berencana/ <i>Health Extension Service and Family Planning</i>	3	2	33
10. Dinas Pekerjaan Umum dan Penataan Ruang/ <i>Public Work Service and Housing Design</i>	-	-	15
11. Badan Pengelolaan Keuangan dan Asset Daerah/ <i>Regional Financial and Asset Management Agency</i>	-	-	4
12. Dinas Koperasi Usaha Kecil Menengah Perindustrian dan Perdagangan/ <i>Department of Cooperatives, Small and Medium Enterprises, Industry and Trade</i>	-	1	7
13. Dinas Ketahanan Pangan Pertanian dan Perikanan/ <i>Food, Agriculture, and Fisheries Service</i>	2	-	5
14. Dinas Pariwisata Pemuda dan Olahraga/ <i>Tourism Youth and Sports Service</i>	-	-	3
15. Dinas Pendidikan/ <i>Education Extension Service</i>	-	3	31
17. Dinas Sosial Pemberdayaan Masyarakat, Desa Perempuan, dan Perlindungan Anak/ <i>Social Empowerment of Society, Village, Women, and Child Protection Services</i>	-	-	5
18. Dinas Perhubungan/ <i>Transportation Service</i>	-	-	4
19. Satpol PP dan Pemadam Kebakaran/ <i>Public Order Police and Fire Department</i>	1	4	27
20. Dinas Kebudayaan Peninggalan Bersejarah dan Permuseuman/ <i>Department of Culture and Heritage</i>	-	-	3

Bersambung/*To be Continued*

Lanjutan Tabel/Continued Table 2.3.6

Dinas/Instansi Agency Offices	Pendidikan/Education		
	DI/DII/ DIII / DI/DII/ DII	DIV/S1 / Bachelor Degree	S2/S3 / Graduate/ Post Graduate
(1)	(5)	(6)	(7)
1. Sekretariat Daerah/ <i>Regional Secretariat</i>	6	45	19
2. Sekretariat DPRD/ <i>Representative Secretary</i>	-	10	2
3. Inspektorat Daerah Kota Sawahlunto/ <i>Regional Inspectorate</i>	1	26	8
4. Badan Kepegawaian dan Pengembangan Sumber Daya Manusia/ <i>Employee Service</i>	4	17	4
5. Badan Perencanaan Penelitian dan Pengembangan Daerah/ <i>Regional Research and Development Planning Agency</i>	2	21	9
6. Dinas Perumahan Kawasan Pemukiman Pertanahan dan Lingkungan Hidup/ <i>Department of Housing and Settlement Area Environment</i>	2	15	4
7. Badan Penanggulangan Bencana Daerah/ <i>Agency of Regional Disaster</i>	-	9	3
8. Dinas Kependudukan dan Pencatatan Sipil/ <i>Population and Civil Registration Service</i>	-	11	4
9. Dinas Kesehatan Pengendalian Penduduk dan Keluarga Berencana/ <i>Health Extension Service and Family Planning</i>	243	104	129
10. Dinas Pekerjaan Umum dan Penataan Ruang/ <i>Public Work Service and Housing Design</i>	3	26	3
11. Badan Pengelolaan Keuangan dan Asset Daerah/ <i>Regional Financial and Asset Management Agency</i>	4	25	9
12. Dinas Koperasi Usaha Kecil Menengah Perindustrian dan Perdagangan/ <i>Department of Cooperatives, Small and Medium Enterprises, Industry and Trade</i>	2	18	1
13. Dinas Ketahanan Pangan Pertanian dan Perikanan/ <i>Food, Agriculture, and Fisheries Service</i>	7	48	10
14. Dinas Pariwisata Pemuda dan Olahraga/ <i>Tourism Youth and Sports Service</i>	1	14	4
15. Dinas Pendidikan/ <i>Education Extension Service</i>	22	627	18
17. Dinas Sosial Pemberdayaan Masyarakat, Desa Perempuan, dan Perlindungan Anak/ <i>Social Empowerment of Society, Village, Women, and Child Protection Services</i>	-	15	9
18. Dinas Perhubungan/ <i>Transportation Service</i>	4	11	1
19. Satpol PP dan Pemadam Kebakaran/ <i>Public Order Police and Fire Department</i>	1	20	21

Bersambung/To be Continued

Lanjutan Tabel/Continued Table 2.3.6

Dinas/Instansi Agency Offices	Pendidikan/Education		
	SD/ Elementary School	SMP/ Junior High School	SMA/ Senior High School
(1)	(2)	(3)	(4)
21. Dinas Penanaman Modal Pelayanan Terpadu Satu Pintu dan Tenaga Kerja/Department of Integrated Service Investment and Manpower	-	-	4
22. Dinas Perpustakaan dan Kearsipan/Library and Archive Service	-	-	7
23. Dinas Komunikasi dan Informatika/Office of Communication and Informatics	-	-	2
24. Badan Penanggulangan Bencana Daerah/Agency of Regional Disaster	-	-	5
25. Kecamatan Barangin / Barangin Subddistrict Office	-	-	4
26. Kecamatan Lembah Segar/ Lembah Segar Subddistrict Office	-	1	7
27. Kecamatan Silungkang/ Silungkang Subddistrict Office	-	-	7
28. Kecamatan Talawi/ Talawi Subddistrict Office	-	-	8
29. Kelurahan Air Dingin/ Air Dingin Urban Village Office	-	-	3
30. Kelurahan Aur Mulyo/ Aur Mulyo Urban Village Office	-	-	2
31. Kelurahan Durian I/ Durian I Urban Village Office	-	-	3
32. Kelurahan Durian II /Urban Village Office	-	-	2
33. Kelurahan Kubang Sirakuk Selatan /Kubang Sirakuk Selatan Urban Village Office	-	-	2
34. Kelurahan Kubang Sirakuk Utara / Kubang Sirakuk Utara Urban Village Office	-	-	2
35. Kelurahan Lubang Panjang /Lubang Panjang Urban Village Office	-	-	1
36. Kelurahan Pasar /Pasar Urban Village Office	-	-	2
37. Kelurahan Saringan /Saringan Urban Village Office	-	-	1
38. Kelurahan Tanah Lapang /Urban Village Office	-	-	1
39. Diperbantukan/Dipekerjakan ke Instansi Lain (Samsat, BNN, Pemko Padang)/Secoded/Employed to Other Agencies	-	-	1
40. Diperbantukan dari Propinsi/Pusat/ Secoded from the Province/Central	-	-	-
41. Tugas Belajar /Assigned to Study	-	-	1
42. Cuti di Luar Tanggungan Negara / Unpaid Leave	-	-	-
<b>Jumlah/Total</b>	<b>8</b>	<b>14</b>	<b>249</b>

Bersambung/To be Continued

Lanjutan Tabel/Continued Table 2.3.6

Dinas/Instansi Agency Offices	Pendidikan/Education		
	DI/DII/ DIII/ DI/DII/ DII	DIV/S1/ Bachelor Degree	S2/S3/ Graduate/ Post Graduate
(1)	(5)	(6)	(7)
20. Dinas Kebudayaan Peninggalan Bersejarah dan Permuseuman/Department of Culture and Heritage	2	6	6
21. Dinas Penanaman Modal Pelayanan Terpadu Satu Pintu dan Tenaga Kerja/Department of Integrated Service Investment and Manpower	2	19	2
22. Dinas Perpustakaan dan Kearsipan/Library and Archive Service	9	5	3
23. Dinas Komunikasi dan Informatika/Office of Communication and Informatics	2	8	4
24. Badan Penanggulangan Bencana Daerah/Agency of Regional Disaster	2	10	3
25. Kecamatan Barangin / Barangin Subddistrict Office	1	7	3
26. Kecamatan Lembah Segar/ Lembah Segar Subddistrict Office	1	8	2
27. Kecamatan Silungkang/ Silungkang Subddistrict Office	-	9	1
28. Kecamatan Talawi/ Talawi Subddistrict Office	1	8	1
29. Kelurahan Air Dingin/ Air Dingin Urban Village Office	-	2	-
30. Kelurahan Aur Mulyo/ Aur Mulyo Urban Village Office	2	2	-
31. Kelurahan Durian I/ Durian I Urban Village Office	-	3	-
32. Kelurahan Durian II /Urban Village Office	1	1	1
33. Kelurahan Kubang Sirakuk Selatan /Kubang Sirakuk Selatan Urban Village Office	1	3	-
34. Kelurahan Kubang Sirakuk Utara / Kubang Sirakuk Utara Urban Village Office	-	3	-
35. Kelurahan Lubang Panjang /Lubang Panjang Urban Village Office	1	2	1
36. Kelurahan Pasar /Pasar Urban Village Office	2	2	-
37. Kelurahan Saringan /Saringan Urban Village Office	-	4	1
38. Kelurahan Tanah Lapang /Urban Village Office	-	2	3
39. Diperbantukan/Dipekerjakan ke Instansi Lain (Samsat, BNN, Pemko Padang)/Seconded/Employed to Other Agencies	-	1	1
40. Diperbantukan dari Propinsi/Pusat/ Secoded from the Province/Central	-	-	-
41. Tugas Belajar /Assigned to Study	-	-	4
42. Cuti di Luar Tanggungan Negara / Unpaid Leave	-	-	-
<b>Jumlah/Total</b>	<b>329</b>	<b>1167</b>	<b>273</b>

Sumber/Source : Badan Kepegawaian dan Pengembangan SDM Kota Sawahlunto  
Regency Employee Bureau of Government Sawahlunto Municipality

**Tabel**  
**Table** 2.3.7

**Jumlah Pegawai Negeri Sipil Menurut Dinas/Instansi dan Tingkat Kepangkatan di Kota Sawahlunto, Desember 2022**

**Number of Civil Servants by Agency Offices and Hierarchy in Sawahlunto Municipality, December 2022**

Dinas/Instansi Agency Offices	Tingkat Kepangkatan/ Hierarchy	
	I	II
(1)	(2)	(3)
1. Sekretariat Daerah/ <i>Regional Secretariat</i>	-	10
2. Sekretariat DPRD/ <i>Representative Secretary</i>	-	3
3. Inspektorat Daerah Kota Sawahlunto/ <i>Regional Inspectorate</i>	-	4
4. Badan Kepegawaian dan Pengembangan Sumber Daya Manusia/ <i>Employee Service</i>	-	7
5. Badan Perencanaan Penelitian dan Pengembangan Daerah/ <i>Regional Research and Development Planning Agency</i>	-	4
6. Dinas Perumahan Kawasan Pemukiman Pertanahan dan Lingkungan Hidup/ <i>Department of Housing and Settlement Area Environment</i>	2	8
7. Badan Penanggulangan Bencana Daerah/ <i> Agency of Regional Disaster</i>	-	1
8. Dinas Kependudukan dan Pencatatan Sipil/ <i> Population and Civil Registration Service</i>	-	
9. Dinas Kesehatan Pengendalian Penduduk dan Keluarga Berencana/ <i> Health Extension Service and Family Planning</i>	3	128
10. Dinas Pekerjaan Umum dan Penataan Ruang/ <i>Public Work Service and Housing Design</i>	-	12
11. Badan Pengelolaan Keuangan dan Asset Daerah/ <i>Regional Financial and Asset Management Agency</i>	-	1
12. Dinas Koperasi Usaha Kecil Menengah Perindustrian dan Perdagangan/ <i>Department of Cooperatives, Small and Medium Enterprises, Industry and Trade</i>	-	5
13. Dinas Ketahanan Pangan Pertanian dan Perikanan/ <i>Food, Agriculture, and Fisheries Service</i>	2	10
14. Dinas Pariwisata Pemuda dan Olahraga/ <i>Tourism Youth and Sports Service</i>	-	3
15. Dinas Pendidikan/ <i>Education Extension Service</i>	-	21
17. Dinas Sosial Pemberdayaan Masyarakat, Desa Perempuan, dan Perlindungan Anak/ <i> Social Empowerment of Society, Village, Women, and Child Protection Services</i>	-	3
18. Dinas Perhubungan/ <i>Transportation Service</i>	-	6
19. Satpol PP dan Pemadam Kebakaran/ <i>Public Order Police and Fire Department</i>	1	28
20. Dinas Kebudayaan Peninggalan Bersejarah dan Permuseuman/ <i>Department of Culture and Heritage</i>	-	3

Bersambung/*To be Continued*

Lanjutan Tabel/Continued Table 2.3.7

Dinas/Instansi Agency Offices	Tingkat Kepangkatan/ Hierarchy		
	III	IV	Jumlah
(1)	(4)	(5)	(6)
1. Sekretariat Daerah/ <i>Regional Secretariat</i>	55	17	82
2. Sekretariat DPRD/ <i>Representative Secretary</i>	9	5	17
3. Inspektorat Daerah Kota Sawahlunto/ <i>Regional Inspectorate</i>	23	14	41
4. Badan Kepegawaian dan Pengembangan Sumber Daya Manusia/ <i>Employee Service</i>	16	6	29
5. Badan Perencanaan Penelitian dan Pengembangan Daerah/ <i>Regional Research and Development Planning Agency</i>	23	8	35
6. Dinas Perumahan Kawasan Pemukiman Pertanahan dan Lingkungan Hidup/ <i>Department of Housing and Settlement Area Environment</i>	23	5	38
7. Badan Penanggulangan Bencana Daerah/ <i>Agency of Regional Disaster</i>	10	2	13
8. Dinas Kependudukan dan Pencatatan Sipil/ <i>Population and Civil Registration Service</i>	16	3	19
9. Dinas Kesehatan Pengendalian Penduduk dan Keluarga Berencana/ <i>Health Extension Service and Family Planning</i>	334	49	514
10. Dinas Pekerjaan Umum dan Penataan Ruang/ <i>Public Work Service and Housing Design</i>	28	7	47
11. Badan Pengelolaan Keuangan dan Asset Daerah/ <i>Regional Financial and Asset Management Agency</i>	36	5	42
12. Dinas Koperasi Usaha Kecil Menengah Perindustrian dan Perdagangan/ <i>Department of Cooperatives, Small and Medium Enterprises, Industry and Trade</i>	21	3	29
13. Dinas Ketahanan Pangan Pertanian dan Perikanan/ <i>Food, Agriculture, and Fisheries Service</i>	44	16	72
14. Dinas Pariwisata Pemuda dan Olahraga/ <i>Tourism Youth and Sports Service</i>	13	6	22
15. Dinas Pendidikan/ <i>Education Extension Service</i>	503	177	701
17. Dinas Sosial Pemberdayaan Masyarakat, Desa Perempuan, dan Perlindungan Anak/ <i>Social Empowerment of Society, Village, Women, and Child Protection Services</i>	21	5	29
18. Dinas Perhubungan/ <i>Transportation Service</i>	11	3	20
19. Satpol PP dan Pemadam Kebakaran/ <i>Public Order Police and Fire Department</i>	22	2	53
20. Dinas Kebudayaan Peninggalan Bersejarah dan Permuseuman/ <i>Department of Culture and Heritage</i>	9	5	17

Bersambung/To be Continued

Lanjutan Tabel/Continued Table 2.3.7

Dinas/Instansi Agency Offices	Tingkat Kepangkatan/ Hierarchy	
	I	II
(1)	(2)	(3)
21. Dinas Penanaman Modal Pelayanan Terpadu Satu Pintu dan Tenaga Kerja/Department of Integrated Service Investment and Manpower	-	3
22. Dinas Perpustakaan dan Kearsipan/Library and Archive Service	-	11
23. Dinas Komunikasi dan Informatika/Office of Communication and Informatics	-	3
24. Badan Penanggulangan Bencana Daerah/Agency of Regional Disaster	-	6
25. Kecamatan Barangan / Barangan Subddistrict Office	-	3
26. Kecamatan Lembah Segar/ Lembah Segar Subddistrict Office	-	8
27. Kecamatan Silungkang/ Silungkang Subddistrict Office	-	3
28. Kecamatan Talawi/ Talawi Subddistrict Office	-	5
29. Kelurahan Air Dingin/ Air Dingin Urban Village Office	-	1
30. Kelurahan Aur Mulyo/ Aur Mulyo Urban Village Office	-	1
31. Kelurahan Durian I/ Durian I Urban Village Office	-	1
32. Kelurahan Durian II /Urban Village Office	-	-
33. Kelurahan Kubang Sirakuk Selatan /Kubang Sirakuk Selatan Urban Village Office	-	-
34. Kelurahan Kubang Sirakuk Utara / Kubang Sirakuk Utara Urban Village Office	-	-
35. Kelurahan Lubang Panjang /Lubang Panjang Urban Village Office	-	-
36. Kelurahan Pasar /Pasar Urban Village Office	-	1
37. Kelurahan Saringan /Saringan Urban Village Office	-	1
38. Kelurahan Tanah Lapang /Urban Village Office	-	-
39. Diberbantukan/Dipekerjakan ke Instansi Lain (Samsat, BNN, Pemko Padang)/Secoded/Employed to Other Agencies	-	-
40. Diberbantukan dari Propinsi/Pusat/ Secoded from the Province/Central	-	-
41. Tugas Belajar /Assigned to Study	-	1
42. Cuti di Luar Tanggungan Negara / Unpaid Leave	-	-
<b>Jumlah/Total</b>	<b>8</b>	<b>305</b>

Bersambung/To be Continued



Lanjutan Tabel/Continued Table 2.3.7

Dinas/Instansi Agency Offices	Tingkat Kepangkatan/ Hierarchy		
	III	IV	Jumlah
(1)	(4)	(5)	(6)
21. Dinas Penanaman Modal Pelayanan Terpadu Satu Pintu dan Tenaga Kerja/Department of Integrated Service Investment and Manpower	18	6	27
22. Dinas Perpustakaan dan Kearsipan/Library and Archive Service	10	3	24
23. Dinas Komunikasi dan Informatika/Office of Communication and Informatics	11	2	16
24. Badan Penanggulangan Bencana Daerah/Agency of Regional Disaster	10	4	20
25. Kecamatan Barangin / Barangin Subddistrict Office	9	3	15
26. Kecamatan Lembah Segar/ Lembah Segar Subddistrict Office	10	1	19
27. Kecamatan Silungkang/ Silungkang Subddistrict Office	12	2	17
28. Kecamatan Talawi/ Talawi Subddistrict Office	11	2	18
29. Kelurahan Air Dingin/ Air Dingin Urban Village Office	4	-	5
30. Kelurahan Aur Mulyo/ Aur Mulyo Urban Village Office	5	-	6
31. Kelurahan Durian I/ Durian I Urban Village Office	5	-	6
32. Kelurahan Durian II /Urban Village Office	5	-	5
33. Kelurahan Kubang Sirakuk Selatan /Kubang Sirakuk Selatan Urban Village Office	6	-	6
34. Kelurahan Kubang Sirakuk Utara / Kubang Sirakuk Utara Urban Village Office	5	-	5
35. Kelurahan Lubang Panjang /Lubang Panjang Urban Village Office	5	-	5
36. Kelurahan Pasar /Pasar Urban Village Office	5	-	6
37. Kelurahan Saringan /Saringan Urban Village Office	4	1	6
38. Kelurahan Tanah Lapang /Urban Village Office	6	-	6
39. Diberbantukan/Dipekerjakan ke Instansi Lain (Samsat, BNN, Pemko Padang)/Secoded/Employed to Other Agencies	3	-	3
40. Diberbantukan dari Propinsi/Pusat/ Secoded from the Province/Central	-	-	-
41. Tugas Belajar /Assigned to Study	4	-	5
42. Cuti di Luar Tanggungan Negara / Unpaid Leave	-	-	-
<b>Jumlah/Total</b>	<b>1 365</b>	<b>362</b>	<b>2 040</b>

Sumber/Source : Badan Kepegawaian dan Pengembangan SDM Kota Sawahlunto  
Regency Employee Bureau of Government Sawahlunto Municipality

**Tabel**  
**Table** 2.3.8

**Jumlah Pegawai Negeri Sipil Instansi Vertikal Menurut Golongan dan Jenis Kelamin di Kota Sawahlunto, 2022**  
**Number of Civil Servants in Vertical Institutions by Hierarchy and Sex in Sawahlunto Municipality, 2022**

Instansi Vertikal Vertical Institutions	Laki-laki Male				Jumlah Total
	I	II	III	IV	
(1)	(2)	(3)	(4)	(5)	(6)
Kejaksaan Negeri / State Attorney	-	5	12	1	18
Kementerian Agama/ Ministry of Religious Affairs	1	6	24	13	44
Badan Pusat Statistik/ BPS-Statistics	-	-	3	1	4
Pengadilan Negeri/ District Court	-	-	7	1	8
Kementerian Agraria dan Tata Ruang/Badan Pertanahan Nasional/ National Land Agency	-	3	5	2	10
Rumah Tahanan/ Home Detention	-	20	7	-	27
Pengadilan Agama/ Religious Court	-	-	7	1	8
Badan Narkotika Nasional/ <sup>1</sup> National Narcotics Agency	-	1	6	1	8
<b>Jumlah/Total</b>	<b>1</b>	<b>35</b>	<b>71</b>	<b>20</b>	<b>127</b>

Bersambung/To be Continued

Lanjutan Tabel/Continued Table 2.3.8

Instansi Vertikal Vertical Institutions	Perempuan Female				Jumlah Total
	I	II	III	IV	
(1)	(7)	(8)	(9)	(10)	(11)
Kejaksaan Negeri / State Attorney	-	8	4	-	12
Kementerian Agama/ Ministry of Religious Affairs	-	10	54	27	91
Badan Pusat Statistik/ BPS-Statistics	-	-	9	-	9
Pengadilan Negeri/ District Court	-	3	8	1	12
Kementerian Agraria dan Tata Ruang/Badan Pertanahan Nasional/ National Land Agency	-	1	4	-	5
Rumah Tahanan/ Home Detention	-	2	2	-	4
Pengadilan Agama/ Religious Court	-	3	7	-	10
Badan Narkotika Nasional/ <sup>1</sup> National Narcotics Agency	-	-	4	-	4
<b>Jumlah/Total</b>	-	<b>27</b>	<b>92</b>	<b>28</b>	<b>147</b>

*BNN employees are not included Sawahlunto Regional Government Employees who are seconded to BNN.*

Sumber/Source : Instansi Vertikal di Kota Sawahlunto  
Vertical Institutions in Sawahlunto Municipality

**Tabel**  
**Table** 2.3.9

**Jumlah Pegawai Negeri Sipil Instansi Vertikal Menurut Pendidikan dan Jenis Kelamin di Kota Sawahlunto, 2022**  
**Number of Civil Servants in Vertical Institutions by Education and Sex in Sawahlunto Municipality, 2022**

Instansi Vertikal Vertical Institutions	Laki-laki Male							Jumlah Total
	SD	SLTP	SLTA	Diploma	S1	S2	S3	
(1)	(2)	(3)	(4)	(5)	(6)	(7)	(8)	(9)
Kejaksaan Negeri / State Attorney	-	-	5	1	10	2	-	18
Kementerian Agama/ Ministry of Religious Affairs	-	1	6	2	27	8	-	44
Badan Pusat Statistik/ BPS-Statistics	-	-	-	-	2	2	-	4
Pengadilan Negeri/ District Court	-	-	1	-	6	1	-	8
Kementerian Agraria dan Tata Ruang/Badan Pertanahan Nasional/ National Land Agency	-	-	-	3	4	3	-	10
Rumah Tahanan/ Home Detention	-	-	20	1	3	2	-	27
Pengadilan Agama/ Religious Court	-	-	-	-	7	1	-	8
Badan Narkotika Nasional/ <sup>1</sup> National Narcotics Agency	-	-	-	1	6	1	-	8
<b>Jumlah/Total</b>	-	<b>1</b>	<b>32</b>	<b>8</b>	<b>65</b>	<b>20</b>	-	<b>127</b>

Bersambung/To be Continued

Lanjutan Tabel/Continued Table 2.3.9

Instansi Vertikal Vertical Institutions	Perempuan Female							Jumlah Total
	SD	SLTP	SLTA	Diploma	S1	S2	S3	
(1)	(10)	(11)	(12)	(13)	(14)	(15)	(16)	(17)
Kejaksaan Negeri / State Attorney	-	-	3	5	4	-	-	12
Kementerian Agama/ Ministry of Religious Affairs	-	-	8	4	76	3	-	91
Badan Pusat Statistik/ BPS-Statistics	-	-	-	-	9	-	-	9
Pengadilan Negeri/ District Court	-	-	1	3	6	2	-	12
Kementerian Agraria dan Tata Ruang/Badan Pertanahan Nasional/ National Land Agency	-	-	-	1	4	-	-	5
Rumah Tahanan/ Home Detention	-	-	3	-	1	-	-	4
Pengadilan Agama/ Religious Court	-	-	-	3	6	1	-	10
Badan Narkotika Nasional/ <sup>1</sup> National Narcotics Agency	-	-	-	-	3	1	-	4
<b>Jumlah/Total</b>	-	-	<b>15</b>	<b>16</b>	<b>109</b>	<b>7</b>	-	<b>147</b>

*BNN employees are not included Sawahlunto Regional Government Employees who are seconded to BNN.*

Sumber/Source : Instansi Vertikal di Kota Sawahlunto  
Vertical Institutions in Sawahlunto Municipality

**Tabel 2.3.10** Jumlah Pegawai Koramil dan Polres Menurut Golongan di Kota Sawahlunto, 2022  
**Number of Koramil and Police Resort Employees by Hierarchy and Sex in Sawahlunto Municipality, 2022**

Unit Organisasi Organizational Unit	Golongan Hierarchy				Jumlah Total
	Tamtama	Bintara	Pama	Pamen	
(1)	(2)	(3)	(4)	(5)	(6)
1. Koramil 04 Silungkang	1	6	-	-	7
2. Koramil 01 Sawahlunto	-	8	-	-	8
3. Koramil 05 Talawi	1	8	-	-	9
4. Polres	-	205	30	2	237
<b>Jumlah/Total</b>	<b>2</b>	<b>227</b>	<b>30</b>	<b>2</b>	<b>261</b>

Sumber/Source : Koramil dan Polres Kota Sawahlunto  
 Koramil and Police Resort in Sawahlunto Municipality

**Tabel 2.3.11 Jumlah Pegawai Koramil dan Polres Menurut Pendidikan di Kota Sawahlunto, 2022**  
**Number of Koramil and Police Resort Employees by Education in Sawahlunto Municipality, 2022**

Instansi Vertikal Vertical Institutions	Pendidikan Education						Jumlah Total
	SD	SLTP	SLTA	Diploma	S1	S2	
(1)	(2)	(3)	(4)	(5)	(6)	(7)	(8)
1. Koramil 04 Silungkang	-	-	7	-	-	-	7
2. Koramil 01 Sawahlunto	-	-	8	-	-	-	8
3. Koramil 05 Talawi	-	-	9	-	-	-	9
4. Polres	-	-	147	1	78	11	237
<b>Jumlah/Total</b>	-	-	<b>171</b>	<b>1</b>	<b>78</b>	<b>11</b>	<b>261</b>

Sumber/Source : Koramil dan Polres Kota Sawahlunto  
 Koramil and Police Resort in Sawahlunto Municipality

## 2.4 KEUANGAN PEMERINTAH GOVERNMENT FINANCE

**Tabel** 2.4.1 **Anggaran dan Realisasi Pendapatan dan Belanja Daerah Kota Sawahlunto, 2022**  
**Table** 2.4.1 **Budget and Realization of Regional Income and Expenditure of Sawahlunto Municipality, 2022**

Rincian Details	2022	
	Anggaran Budget	Realisasi Realization
(1)	(2)	(3)
1. PENDAPATAN DAERAH/ LOCAL GOVERNMENT REVENUE	626 757 178 292	620 647 226 213,62
1.1. Pendapatan Asli Daerah (PAD)/ Original Local Government Revenue	69 315 857 768	66 920 994 265,62
1.1.1 Pajak Daerah/ Local Taxes	7 303 500 000	7 434 059 921,40
1.1.2 Retribusi Daerah/ Retributions	4 649 762 464	3 543 204 313,00
1.1.3 Hasil Pengelolaan Kekayaan Daerah yang Dipisahkan/ Income of Separated Regional Wealth Management	15 164 985 676	13 477 268 009,00
1.1.4. Lain-lain PAD yang sah/ Other Original Local Government Revenue	42 197 609 628	42 466 462 022,22
1.2 Pendapatan Transfer/ Transfer Revenue	554 692 189 893	551 073 826 548,00
1.2.1 Pendapatan Transfer Pemerintah Pusat/ Transfer Revenue from the Central Government	525 076 266 264	516 814 855 288,00
1.2.2 Pendapatan Transfer Antar Daerah/ Inter-Regional Transfer Revenue	29 615 923 629	34 258 971 260,00
1.3 Lain-lain Pendapatan Daerah Yang Sah/ Other Legal Revenue	2 749 130 631	2 652 405 400,00
1.3.1 Lain-lain pendapatan sesuai dengan ketentuan peraturan Perundang-undangan/ Other revenue in accordance with the provisions of laws and regulations	2 749 130 631	2 652 405 400,00
2. BELANJA DAERAH / LOCAL GOVERNMENT EXPENDITURE	682 809 902 738	643 653 414 741,00
2.1 Belanja Operasi/ Operation Expenditure	496 963 954 630	468 731 239 357,00
2.1.1 Belanja Pegawai/ Personnel Expenditure	266 594 395 382	259 237 850 902,00
2.1.2 Belanja Barang dan Jasa/ Goods and Services Expenditure	209 902 972 852	190 660 034 017,00
2.1.3 Belanja Bunga/ Retributions Expenditure	891 962 272	891 962 272,00
2.1.4 Belanja Hibah/ Grant Expenditure	15 657 174 124	14 110 242 166,00
2.1.5 Belanja Bantuan Sosial/ Social Expenditure	3 917 450 000	3 831 150 000,00
2.2 Belanja Modal/ Capital Expenditure	125 329 087 114	116 514 679 424,00
2.2.2 Belanja Modal Peralatan dan Mesin/ Capital Expenditure on Equipment and Machinery	20 015 325 023	17 666 803 013,00
2.2.3 Belanja Modal Gedung dan Bangunan/ Capital Expenditure on Building and Construction	43 272 346 412	41 516 117 751,00

Bersambung/To be Continued



Lanjutan Tabel/Continued Table 2.4.1

Rincian Details	2022	
	Anggaran Budget	Realisasi Realization
(1)	(2)	(3)
2.2.4 Belanja Modal Jalan, Jaringan, dan Irigasi/ <i>Capital Expenditure on Road, Network, and Irrigation</i>	61 937 215 679	57 231 799 760,00
2.2.5 Belanja Modal Aset Tetap Lainnya/ <i>Capital Expenditure on Other Fixed Asset</i>	104 200 000	99 958 900,00
2.3 Belanja Tidak Terduga/ <i>Unpredicted Expenditure</i>	2 255 914 994	294 991 005,00
2.3.1 Belanja Tidak Terduga/ <i>Unpredicted Expenditure</i>	2 255 914 994	294 991 005,00
2.4 Belanja Transfer/ <i>Transfer Expenditure</i>	58 260 946 000	58 112 504 955,00
2.4.1 Belanja Bagi Hasil/ <i>Revenue-Sharing Expenditure</i>	1 195 342 000	1 046 900 955,00
2.4.2 Belanja Bantuan Keuangan/ <i>Financial Assistance Expenditure</i>	57 065 604 000	57 065 604 000,00
3. PEMBIAYAAN DAERAH/ <i>REGIONAL FUNDING</i>	56 052 724 446	35 121 134 786,76
3.1 Penerimaan Pembiayaan/ <i>Financing Receipts</i>	60 719 391 115	38 757 801 454,76
3.1.1 Sisa Lebih Perhitungan Anggaran Tahun Sebelumnya/ <i>Remaining More Calculation of Regional Budget The previous year</i>	38 719 707 745	38 719 707 744,76
3.1.2 Penerimaan Kembali Pemberian Pinjaman Daerah/ <i>Repayment of Regional Loans</i>	21 999 683 370	38 093 710,00
3.2 Pengeluaran Pembiayaan/ <i>Financing Expenditures</i>	4 666 666 669	3 636 666 668,00
3.2.1 Penyertaan Modal Daerah/ <i>Investment of Local Government Investment (Investment)</i>	3 000 000 000	2 000 000 000,00
3.2.2 Pembayaran Cicilan Pokok Utang yang Jatuh Tempo/ <i>Payment Arrears</i>	1 166 666 669	1 166 666 668,00
3.2.3 Pemberian Pinjaman Daerah/ <i>Regional Loans</i>	500 000 000	470 000 000,00

Sumber/Source : Badan Pengelola Keuangan dan Asset Daerah Kota Sawahlunto  
Regional Financial and Asset management Agency of Sawahlunto Municipality

**Tabel**  
**Table** 2.4.2

**Target dan Realisasi Pajak Bumi Bangunan (PBB) di Kota Sawahlunto, 2022**  
**Target and Realization of Land and Building Tax of Sawahlunto Municipality, 2022**

Kecamatan Subdistrict	Pajak Bumi Bangunan		
	Target Target	Realisasi Realization	Persentase Percentage
(1)	(2)	(3)	
Silungkang	255 602 746,00	231 506 662,00	90,57
Lembah Segar	234 495 626,00	194 605 240,00	82,99
Barangin	261 449 761,00	219 442 290,00	83,93
Talawi	1 002 478 222,00	954 230 904,00	95,19
<b>Jumlah/Total</b>	<b>1 754 026 355,00</b>	<b>1 599 785 096,00</b>	<b>91,21</b>

Sumber/Source : Badan Pengelola Keuangan dan Asset Daerah Kota Sawahlunto  
Regional Financial and Asset management Agency of Sawahlunto Municipality



# 3

## PENDUDUK DAN KETENAGAKERJAAN

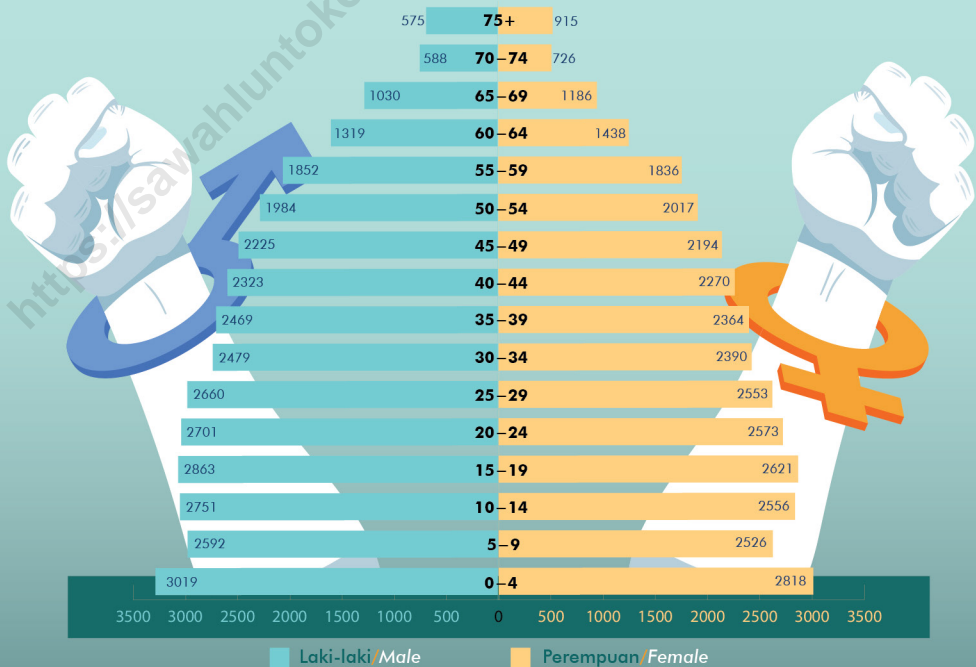
*Population and Employment*

### Jumlah Penduduk Kota Sawahlunto, 2022

Total of population Sawahlunto Municipality in 2022

# 66 413

jiwa/people



Sumber/Source : BPS/BPS-Statistics Indonesia



## PENJELASAN TEKNIS

1. **Salah satu sumber data kependudukan** adalah sensus penduduk yang dilaksanakan setiap sepuluh tahun sekali. Sensus penduduk telah dilaksanakan sebanyak tujuh kali sejak Indonesia merdeka, yaitu tahun 1961, 1971, 1980, 1990, 2000, 2010, dan 2020. Keenam sensus penduduk sebelumnya dilaksanakan dengan menggunakan metode tradisional, yaitu mencatat setiap penduduk dari rumah ke rumah. Pertama kalinya dalam sejarah sensus penduduk di Indonesia, Sensus Penduduk 2020 (SP2020) menggunakan metode kombinasi yaitu dengan memanfaatkan data Administrasi Kependudukan (Admuduk) dari Direktorat Jenderal Kependudukan dan Pencatatan Sipil (Ditjen Dukcapil) Kementerian Dalam Negeri (Kemendagri) sebagai data dasar pelaksanaan SP2020. Hal ini dirancang dan dilaksanakan sebagai upaya untuk mewujudkan "SATU DATA KEPENDUDUKAN INDONESIA".

SP2020 mencakup seluruh penduduk yang tinggal di wilayah teritorial Indonesia, mencakup Warga Negara Indonesia (WNI) dan Warga Negara Asing (WNA) yang telah menetap atau berencana menetap di wilayah Indonesia selama minimal satu

## TECHNICAL NOTES

1. **One of the sources of demographic data** is population census, which is conducted every ten years. Population Census has been conducted seven times since Indonesia's independence: 1961, 1971, 1980, 1990, 2000, 2010, and 2020. The previous six population censuses were carried out using the traditional method, canvassing each person door-to-door. For the first time in the history of the population census in Indonesia, the 2020 Population Census (PC2020) used a combined method, that is utilizing Population Administration data managed by the Directorate General of Population and Civil Registration of the Ministry of Home Affairs as the basic data for the population census. This is designed and implemented as an effort to realize "ONE INDONESIAN POPULATION DATA".

PC2020 covered all residents who live in Indonesia's territory, including Indonesian citizens (WNI) and foreign citizens (WNA) who have stayed or plan to stay in Indonesian territory for at least one year. The Indonesian citizens who are covered also include those who are abroad, namely members of the Diplomatic Corps of the Republic of Indonesia and their families abroad and members of the TNI/POLRI and their families who are carrying out Peacekeeping Missions abroad.

tahun. WNI yang dicakup juga termasuk mereka yang berada di luar negeri, yaitu Anggota Korps Diplomatik Republik Indonesia beserta keluarganya di luar negeri dan Anggota TNI/POLRI beserta keluarganya yang sedang melakukan misi perdamaian di luar negeri.

Untuk tahun yang tidak dilaksanakan sensus penduduk, data kependudukan diperoleh dari hasil proyeksi penduduk. Proyeksi penduduk merupakan suatu perhitungan ilmiah yang didasarkan pada asumsi dari komponen-komponen perubahan penduduk, yaitu kelahiran, kematian, dan migrasi (migrasi internasional dan migrasi risen antar provinsi). Proyeksi penduduk interim 2020-2023 dihitung menggunakan data dasar penduduk hasil perapihan umur dari data Administrasi Kependudukan dan SP2020 dengan menggunakan asumsi Angka Kelahiran Total sejak tahun 2020 konstan 2,1 (sesuai Proyeksi Survei Penduduk antar Sensus (SUPAS) 2015-2045), Angka Kematian Bayi (AKB) meneruskan hasil Proyeksi SUPAS 2015-2045, dan pola migrasi 2020 sama dengan pola migrasi hasil SUPAS 2015

Dalam publikasi ini, data yang disajikan merupakan hasil SP2020 (September), dan hasil proyeksi penduduk interim 2020-2023

*For the periods besides the census year, population projection is applied to estimate population for those years. The population projection is an estimation based on the demographic components, such as birth, death, and migration (international migration and recent migration). The interim population projection for 2020-2023 is calculated from the single age smoothed combined from Population Administration Data and the 2020 Population Census. It uses the assumption that the Total Fertility Rate (TFR) since 2020 is constant at 2.1 (according to the population projection of 2015-2045 Intercensal Population Survey (SUPAS)), Infant Mortality Rate (IMR) continues the results of the 2015-2045 SUPAS Projection, and the 2020 migration pattern is the same as the pattern of migration in SUPAS2015 results.*

*The data presented in this publication are the PC2020 results (September) and the result of interim population projection 2020-2023 (midyear/June).*

- 2. The population of Indonesia** are all people who live in Indonesia's territory, including Indonesian citizens and foreign citizens who have lived for one year or more or plan to stay in Indonesia territory for at least one year. In the previous census the time reference in the population concept was six months. This change is based on Law no.24

- (pertengahan tahun/Juni)
2. **Penduduk Indonesia** adalah semua orang yang berdomisili di wilayah teritorial Indonesia, mencakup Warga Negara Indonesia (WNI) dan Warga Negara Asing (WNA) yang telah menetap selama satu tahun atau lebih atau berencana menetap di wilayah Indonesia selama minimal satu tahun. Pada sensus sebelumnya referensi waktu dalam konsep kependudukan adalah enam bulan. Perubahan ini didasari oleh UU No. 24 Tahun 2013 tentang Perubahan atas UU No. 23 Tahun 2006 tentang Administrasi Kependudukan pada Pasal 15.
  3. **Laju pertumbuhan penduduk per tahun** adalah angka yang menunjukkan rata-rata tingkat penambahan penduduk per tahun dalam jangka waktu tertentu. Angka ini dinyatakan sebagai persentase dari penduduk dasar. Metode penghitungan laju pertumbuhan penduduk yang digunakan oleh BPS adalah metode geometrik.
  4. **Kepadatan penduduk** adalah ukuran persebaran penduduk yang menunjukkan jumlah penduduk untuk setiap kilometer persegi luas wilayah

*of 2013 concerning Amendments to Law no. 23 of 2006 concerning Population Administration in Article 15*

3. **Annual population growth rate** is a number that shows the average rate of population growth per year in a certain period. This rate is a percentage of the basic population. The method used by Statistics Indonesia is the geometric method
4. **Population density** is a measure of the distribution of the population which shows the total population for each square kilometer of area.



5. **Rasio jenis kelamin** adalah perbandingan antara jumlah penduduk laki-laki dan jumlah penduduk perempuan pada suatu daerah dan waktu tertentu, yang biasanya dinyatakan dalam banyaknya penduduk lakilaki per 100 perempuan.
5. **Sex ratio** is the ratio between total male population and female population in a certain area and at a certain time, which is usually stated in the number of male residents per 100 females.

<https://sawahluntokota.bps.go.id>

**ULASAN**

Jumlah penduduk Kota Sawahlunto pada tahun 2022 adalah 66 413 jiwa atau meningkat 1,11 persen dibandingkan jumlah penduduk pada tahun 2020. Jika dilihat menurut kecamatan, jumlah penduduk Kecamatan Barangin merupakan yang terbesar dibandingkan kecamatan lainnya dengan populasi mencapai 20 863 jiwa, atau mencapai 31,41 persen dari total penduduk Kota Sawahlunto. Kecamatan dengan populasi penduduk terkecil adalah Kecamatan Silungkang dengan jumlah penduduk 11 594 jiwa.

Secara umum tingkat kepadatan penduduk Kota Sawahlunto pada tahun 2022 adalah 242,87 jiwa per kilometer persegi. Tingkat kepadatan penduduk antar kecamatan cukup bervariasi. Kecamatan dengan tingkat kepadatan penduduk tertinggi adalah Kecamatan Silungkang dengan kepadatan 352,08 jiwa per kilometer persegi. Sedangkan kecamatan dengan tingkat kepadatan penduduk terendah adalah Kecamatan Talawi dengan kepadatan 205,78 jiwa per kilometer persegi.

Rasio Jenis Kelamin merupakan perbandingan antara jumlah penduduk laki-laki dengan jumlah penduduk perempuan. Rasio Jenis Kelamin penduduk Kota Sawahlunto pada tahun 2022 adalah 101,36 yang berarti dalam setiap 100 penduduk

**DESCRIPTION**

*The population of Sawahlunto Municipality in 2022 was 66 413 or increased 1.11 percent compared to 2020. Barangin sub-district has the biggest number of population compared to others. The population reached 20 863 people or about 31.41 percent of the total number. Furthermore, the smallest population belongs to Silungkang sub-district contains of 11 594 people.*

*Generally, the population density in Sawahlunto Municipality 2022 was 242.87 inhabitants per square kilometer. Population density varies among the sub-districts. The highest population density was Silungkang sub-district, which has 352.08 inhabitants per square kilometer. Meanwhile, the smallest population density was Talawi sub-district, which has 205.78 inhabitants per square kilometer.*

*Sex ratio is the ratio between the population of male and female. Sex ratio of Sawahlunto Municipality in 2022 was 101.36 which means that in every 100 female consist of 101 male. Sex ratio was varied among sub-districts, Silungkang, Lembah Segar, and Talawi were the sub-district which has rasio more than 100, but sex ratio of Barangin were lower than 100.*

*The working age population divided into the labor force population and non-labor force population. The number of labor force population in*

perempuan terdapat 101 penduduk laki-laki. Sex ratio antar kecamatan juga cukup bervariasi, Kecamatan Silungkang, Lembah Segar, dan Talawi memiliki rasio di atas 100, sedangkan Kecamatan Barangin sex rasionya di bawah 100.

Penduduk usia kerja dibedakan antara penduduk angkatan kerja dan bukan angkatan kerja. Banyaknya penduduk angkatan kerja di Kota Sawahlunto pada tahun 2022 adalah 33 973. Sedangkan 13 980 lainnya adalah bukan angkatan kerja.

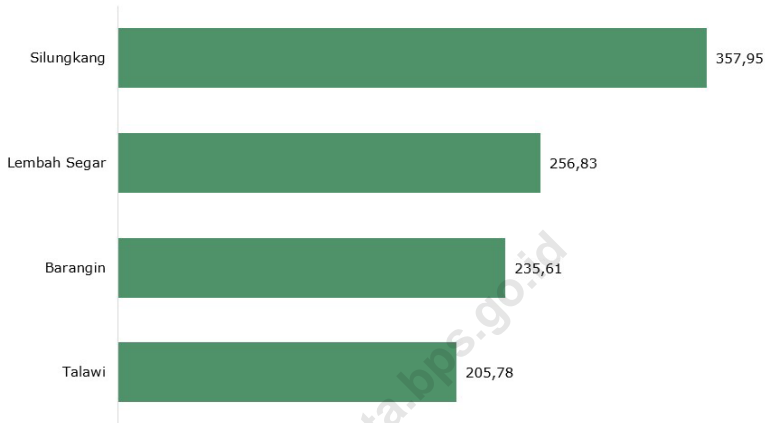
Tingkat pengangguran terbuka merupakan perbandingan antara pencari kerja dengan angkatan kerja. Tingkat Pengangguran Terbuka (TPT) di Kota Sawahlunto tahun 2022 adalah 5,00. Sedangkan Tingkat Partisipasi Angkatan Kerja (TPAK) Kota Sawahlunto Tahun 2022 adalah 70,85

*Sawahlunto was 33 973 (population age 15 years and above). And the other 13 980 was non-labor force population.*

*Unemployment rate is the ratio between job seekers with the labor force. Unemployment Rate of Sawahlunto in 2022 was 5.00. Labor Force Participation Rate of Sawahlunto in 2022 was 70.85*

**Gambar** 3.1  
**Figures**

**Kepadatan Penduduk Kota Sawahlunto menurut Kecamatan, 2022**  
***The Population Density of Sawahlunto Municipality by Subdistrict, 2022***



Sumber/Source: Hasil Perapihan Umur dari Data Administratif dan SP2020 (September)/*The Result of Smoothing Single Year of Age from Administrative Data and the 2020 Population Census (September)*

**3.1 PENDUDUK  
POPULATION**

**Tabel 3.1.1 Penduduk, Laju Pertumbuhan Penduduk, Distribusi Persentase Penduduk, Kepadatan Penduduk, Rasio Jenis Kelamin Penduduk Menurut Kecamatan di Kota Sawahlunto, 2022**  
*Population, Growth Rate, Percentage Distribution of Population, Population Density, and Sex Ratio by Subdistrict in Sawahlunto Municipality, 2022*

<b>Kecamatan Subdistrict</b>	<b>Penduduk Population</b>	<b>Laju Pertumbuhan Penduduk per Tahun 2020 - 2022 (%) Annual Population Growth Rate 2020 2022 (%)</b>
(1)	(2)	(3)
Silungkang	11 594	0,94
Lembah Segar	13 504	0,70
Barangin	20 863	1,54
Talawi	20 452	1,02
<b>Kota Sawahlunto</b>	<b>66 413</b>	<b>1,11</b>

*Bersambung/To be Continued*

Lanjutan Tabel/Continued Table 3.1.1

Kecamatan Subdistrict	Persentase Penduduk Percentage of Total Population	Kepadatan Penduduk (per km <sup>2</sup> ) Population Density per sq.km
(1)	(4)	(5)
Silungkang	17,46	352,08
Lembah Segar	20,33	256,83
Barangin	31,41	235,61
Talawi	30,80	205,78
<b>Kota Sawahlunto</b>	<b>100,00</b>	<b>242,87</b>

Bersambung/To be Continued

**Lanjutan Tabel/Continued Table 3.1.1**

<b>Kecamatan Subdistrict</b>	<b>Rasio Jenis Kelamin Penduduk Population Sex Ratio</b>
(1)	(6)
Silungkang	102,52
Lembah Segar	100,62
Barangin	99,97
Talawi	102,62
<b>Kota Sawahlunto</b>	<b>101,36</b>

Catatan / Notes : Jumlah Penduduk merupakan hasil Proyeksi Penduduk Interim 2020-2023 (pertengahan tahun/Juni)/  
*The population figure is the result of the Interim Population Projection 2020-2023 (mid-year/June)*  
 Laju Pertumbuhan Penduduk dihitung berdasarkan penduduk tahun 2021 (Juni) dibandingkan dengan penduduk  
 tahun 2022 (Juni)/  
*The population growth rate is calculated based on the 2021 (June) population compared to the 2022 (June) population*

Sumber/Source: BPS dan Kementerian Dalam Negeri/BPS-Statistics Indonesia and Ministry of Home Affairs

**Tabel 3.1.2** Jumlah Penduduk Menurut Kelompok Umur dan Jenis Kelamin di Kota Sawahlunto, 2022  
**Population by Age Group and Sex in Sawahlunto Municipality, 2022**

Kelompok Umur dan Status Perkawinan <i>Age Group and Marital Status</i>	Jenis Kelamin <i>Sex</i>		Jumlah <i>Total</i>
	Laki-laki <i>Male</i>	Perempuan <i>Female</i>	
(1)	(2)	(3)	(4)
0-4	3 019	2 818	5 837
5-9	2 592	2 526	5 118
10-14	2 751	2 556	5 307
15-19	2 863	2 621	5 484
20-24	2 701	2 573	5 274
25-29	2 660	2 553	5 213
30-34	2 479	2 390	4 869
35-39	2 469	2 364	4 833
40-44	2 323	2 270	4 593
45-49	2 225	2 194	4 419
50-54	1 984	2 017	4 001
55-59	1 852	1 836	3 688
66-64	1 319	1 438	2 757
65-69	1 030	1 186	2 216
70-74	588	726	1 314
75+	575	915	1 490
<b>Kota Sawahlunto</b>	<b>33 430</b>	<b>32 983</b>	<b>66 413</b>

Catatan/Note: Hasil Proyeksi Penduduk Interim 2020 - 2023 (Pertengahan Tahun/Juni)  
*The Result of Interim Population Projection 2020 - 2023 (mid year/June)*

Sumber/Source: BPS/BPS-Statistics Indonesia



**Tabel**  
**Table** 3.1.3

**Persentase Penduduk Umur 10 Tahun ke atas dan Umur 15-49 Tahun Menurut Jenis Kelamin dan Status Perkawinan di Kota Sawahlunto, 2022**  
**Percentage of Population 10 Years of Age and Over and 15-49 Years Old by Sex and Marital Status in Sawahlunto Municipality, 2022**

Kelompok Umur dan Status Perkawinan <i>Age Group and Marital Status</i>	Jenis Kelamin <i>Sex</i>	
	Laki-laki <i>Male</i>	Perempuan <i>Female</i>
(1)	(2)	(3)
Umur 10 Tahun ke atas		
Belum Kawin	39,31	28,03
Kawin	58,21	58,86
Cerai	2,48	13,11
Umur 15 - 49 Tahun		
Belum Kawin	45,96	29,62
Kawin	52,87	66,32
Cerai	1,17	4,06

Sumber/Source: BPS, Survei Sosial Ekonomi Nasional (Susenas)  
BPS-Statistics Indonesia, National Socio-Economics Survey (Susenas)

**Tabel 3.1.4** Jumlah Kepemilikan KTP Menurut Kecamatan di Kota Sawahlunto, 2022  
**Number of Indonesian Identity Card Ownership by Subdistrict in Sawahlunto Municipality, 2022**

Kecamatan Subdistrict	Jumlah Kepemilikan KTP Number of Identity Card Ownership
(1)	(2)
Silungkang	8 295
Lembah Segar	10 199
Barangin	14 866
Talawi	14 895
<b>Kota Sawahlunto</b>	<b>48 255</b>

Catatan/Notes : Data berdasarkan kondisi Semester 1 Tahun 2022/  
 The data is based on the first semester of 2022

Sumber/Source: Dinas Kependudukan dan Pencatatan Sipil Kota Sawahlunto  
 Population and Civil Registration Service in Sawahlunto Municipality

**Tabel**  
**Table** 3.1.5

**Jumlah Kepemilikan KK Menurut Kecamatan di Kota Sawahlunto, 2022**  
**Number of Indonesian Family Card Ownership by Subdistrict in Sawahlunto Municipality, 2022**

<b>Kecamatan</b> <b>Subdistrict</b>	<b>Jumlah Pemilik KK</b> <b>Number of Indonesian Family Card Ownership</b>
(1)	(2)
Silungkang	3 679
Lembah Segar	4 446
Barangin	6 649
Talawi	6 484
<b>Kota Sawahlunto</b>	<b>21 258</b>

Sumber/Source: Dinas Kependudukan dan Pencatatan Sipil Kota Sawahlunto  
Population and Civil Registration Service in Sawahlunto Municipality

**Tabel**  
**Table** 3.1.6

**Jumlah Kepemilikan Akte Kelahiran Menurut Kecamatan di Kota Sawahlunto, 2022**  
**Number of Birth Certificate Ownership by Subdistrict in Sawahlunto Municipality, 2022**

<b>Kecamatan</b> <b>Subdistrict</b>	<b>Jumlah Kepemilikan Akte Kelahiran</b> <b>Number of Birth Certificate Ownership</b>
(1)	(2)
Silungkang	3 622
Lembah Segar	4 053
Barangin	6 238
Talawi	6 123
<b>Kota Sawahlunto</b>	<b>20 036</b>

Sumber/Source: Dinas Kependudukan dan Pencatatan Sipil Kota Sawahlunto  
Population and Civil Registration Service in Sawahlunto Municipality

**Tabel**  
**Table** 3.1.7

**Jumlah Kelahiran, Kematian, Penduduk Datang,  
dan Penduduk Pindah Menurut Kecamatan di Kota  
Sawahlunto, 2022**  
*Number of Births, Deaths, Population Arrival, and  
Population Migration by Subdistrict in Sawahlunto  
Municipality, 2022*

Kecamatan Subdistrict	Kelahiran Births	Kematian Deaths	Penduduk Datang Population Arrivals	Penduduk Pindah Population Migrations
(1)	(2)	(3)	(4)	(5)
Silungkang	274	66	211	247
Lembah Segar	415	80	263	337
Barangin	403	107	417	442
Talawi	472	109	365	408
<b>Kota Sawahlunto</b>	<b>1 564</b>	<b>362</b>	<b>1 256</b>	<b>1 434</b>

Sumber/Source: Dinas Kependudukan dan Pencatatan Sipil Kota Sawahlunto  
*Population and Civil Registration Service in Sawahlunto Municipality*

**3.2 KETENAGAKERJAAN  
EMPLOYMENT**

**Tabel 3.2.1 Penduduk Menurut Kegiatan Selama Seminggu Yang Lalu dan Jenis Kelamin di Kota Sawahlunto, 2022**  
*Number of Population by Type of Activity During The Previous Week and Sex in Sawahlunto Municipality, 2022*

Kegiatan Selama Seminggu yang Lalu <i>Type of Activity During The Previous Week</i>	Jenis Kelamin <i>Sex</i>		
	Laki-laki <i>Male</i>	Perempuan <i>Female</i>	Total <i>Total</i>
(1)	(2)	(3)	(4)
<b>I. Angkatan Kerja/Labor Force</b>	<b>19 353</b>	<b>14 620</b>	<b>33 973</b>
Bekerja/ <i>Working</i>	18 280	13 995	32 275
Pengangguran Terbuka/ <i>Unemployment</i>	1 073	625	1 698
<b>II. Bukan Angkatan Kerja/Non-Labor Force</b>	<b>4 395</b>	<b>9 585</b>	<b>13 980</b>
<b>Jumlah/Total</b>	<b>23 748</b>	<b>24 205</b>	<b>47953</b>
<b>Tingkat Partisipasi Angkatan Kerja (TPAK)/Labor Force Participation Rate</b>	<b>81,49</b>	<b>60,40</b>	<b>70,85</b>
<b>Tingkat Pengangguran Terbuka (TPT)/ Unemployment Rate</b>	<b>5,54</b>	<b>4,27</b>	<b>5,00</b>

Sumber/Source: BPS, Survei Angkatan Kerja Nasional  
*BPS-Statistics Indonesia, National Labor Force Survey*

**Tabel**  
**Table** 3.2.2

**Penduduk yang Termasuk Angkatan Kerja Menurut Pendidikan yang Ditamatkan dan Jenis Kelamin di Kota Sawahlunto, 2022**  
**Number of Population Who are in Labor Force by Educational Attainment and Sex in Sawahlunto Municipality, 2022**

Jenis Kelamin Sex	Pendidikan yang Ditamatkan Educational Attainment			
	< = SD No Schooling/ Primary School	SMP Junior High School	SMA Umum Senior High School	SMA Kejuruan Vocational Senior High School
(1)	(2)	(3)	(4)	(5)
<b>Laki-Laki/Male</b>				
Angkatan Kerja/Labor Force	5 688	2 866	4 588	3 273
Bekerja/Working	5 397	2 554	4 299	3 273
Pengangguran Terbuka/Unemployment	291	312	289	0
<b>Perempuan/Female</b>				
Angkatan Kerja/Labor Force	3 376	2 061	3 065	1 559
Bekerja/Working	3 215	1 917	2 980	1 488
Pengangguran Terbuka/Unemployment	161	144	85	71
<b>Laki-laki + Perempuan/Male+Female</b>				
Angkatan Kerja/Labor Force	9 064	4 927	7 653	4 832
Bekerja/Working	8 612	4 471	7 279	4 761
Pengangguran Terbuka/Unemployment	452	456	374	71

Bersambung/To be Continued

Lanjutan Tabel/*Continued Table* 3.2.2

Jenis Kelamin Sex	Pendidikan yang Ditamatkan Educational Attainment		
	Diploma Diploma	Perguruan Tinggi University	Jumlah Total
(1)	(6)	(7)	(8)
<b>Laki-Laki</b>			
Angkatan Kerja/Labor Force	461	2 477	19 353
Bekerja/Working	461	2 296	18 280
Pengangguran Terbuka/Unemployment	-	181	1 073
<b>Perempuan</b>			
Angkatan Kerja/Labor Force	1 021	3 538	14 620
Bekerja/Working	892	3 503	13 995
Pengangguran Terbuka/Unemployment	129	35	625
<b>Laki-laki + Perempuan</b>			
Angkatan Kerja/Labor Force	1 482	6 015	33 973
Bekerja/Working	1 353	5 799	32 275
Pengangguran Terbuka/Unemployment	129	216	1 698

Sumber/*Source*: BPS, Survei Angkatan Kerja Nasional  
*BPS-Statistics Indonesia, National Labor Force Survey*



**Tabel**  
**Table** 3.2.3

**Penduduk yang Bekerja Menurut Status Pekerjaan Utama dan Jenis Kelamin di Kota Sawahlunto, 2022**  
**Number of Population Who Worked by Main Employment Status and Sex in Sawahlunto Municipality, 2022**

Status Pekerjaan Utama <i>Main Employment Status</i>	Jenis Kelamin <i>Sex</i>		Jumlah <i>Total</i>
	Laki-laki <i>Male</i>	Perempuan <i>Female</i>	
(1)	(2)	(3)	(4)
1. Berusaha Sendiri / <i>Self-employed</i>	4 228	4 180	8 408
2. Berusaha Dibantu Buruh Tidak Tetap/Pekerja Keluarga/Tidak Dibayar / <i>Self-employed with the help of casual labor/family workers/unpaid workers</i>	1 688	1 286	2 974
3. Berusaha Dibantu Buruh Tetap dan Dibayar / <i>Self-employed with the help of permanent and paid workers</i>	403	465	868
4. Buruh/Karyawan/Pegawai / <i>Employee</i>	9 539	6 482	16 021
5. Pekerja Bebas di Pertanian/ <i>Agricultural own-account worker</i>	67	85	152
6. Pekerja Bebas di Non Pertanian/ <i>Non-agricultural own-account worker</i>	1 047	83	1 130
7. Pekerja Keluarga/Tidak Dibayar / <i>Unpaid family worker</i>	1 308	1 414	2 722
<b>Jumlah/Total</b>	<b>18 280</b>	<b>13 995</b>	<b>32 275</b>

Sumber/Source: BPS, Survei Angkatan Kerja Nasional  
BPS-Statistics Indonesia, National Labor Force Survey

**Tabel**  
**Table** 3.2.4

**Penduduk yang Bekerja Menurut Lapangan Pekerjaan dan Jenis Kelamin di Kota Sawahlunto, 2022**  
**Number of Population Who Worked by Main Industry and Sex in Sawahlunto Municipality, 2022**

Lapangan Usaha Tiga Kategori <i>Main Industry</i>	Jenis Kelamin <i>Sex</i>		
	Laki-laki <i>Male</i>	Perempuan <i>Female</i>	Jumlah <i>Total</i>
(1)	(2)	(3)	(4)
1. Pertanian / <i>Agriculture</i>	2 881	1 765	4 646
2. Manufaktur / <i>Manufacturing</i>	5 945	2 821	8 766
3. Jasa / <i>Services</i>	9 454	9 409	18 863
<b>Jumlah/Total</b>	<b>18 280</b>	<b>13 995</b>	<b>32 275</b>

Sumber/Source: BPS, Survei Angkatan Kerja Nasional  
BPS-Statistics Indonesia, National Labor Force Survey

**Tabel**  
**Table** 3.2.5

**Banyaknya Pencari Kerja Terdaftar dan Penerimaan  
Tenaga Kerja Menurut Bulan dan Jenis Kelamin di Kota  
Sawahlunto, 2022**  
*Number of Registered Job Applicants and Placement of  
Workers by Month and Sex in Sawahlunto Municipality,  
2022*

Bulan Month	Jumlah Pencari Kerja Terdaftar Number of Registered Job Applicants			Penerimaan Tenaga Kerja Placement of Workers		
	Laki-laki Male	Perempuan Female	Jumlah Total	Laki-laki Male	Perempuan Female	Jumlah Total
(1)	(2)	(3)	(4)	(5)	(6)	(7)
Januari/ January	7	19	26	7	16	23
Februari/ February	10	13	23	-	4	4
Maret/ March	12	10	22	4	-	4
April/ April	1	4	5	-	-	-
Mei/ May	32	20	52	-	-	-
Juni/ June	34	7	41	-	3	3
Juli/ July	17	23	40	-	-	-
Agustus/ August	16	11	27	-	-	-
September/ September	7	5	12	-	-	-
Oktober/ October	11	1	12	-	-	-
November/ November	14	2	16	-	-	-
Desember/ December	2	-	2	-	-	-
<b>Jumlah/Total</b>	<b>163</b>	<b>115</b>	<b>278</b>	<b>11</b>	<b>23</b>	<b>34</b>

Sumber/Source: Dinas Penanaman Modal, Pelayanan Terpadu Satu Pintu, dan Tenaga Kerja Kota Sawahlunto  
Investment Office, One Stop Integrated Services, and Workers of Sawahlunto Municipality

**Tabel**  
**Table** 3.2.6

**Banyaknya Pencari Kerja Terdaftar Menurut Pendidikan Tertinggi yang Ditamatkan dan Jenis Kelamin di Kota Sawahlunto, 2022**  
**Number of Registered Job Applicants by Educational Attainment and Sex in Sawahlunto Municipality, 2022**

Pendidikan Tertinggi yang Ditamatkan <i>Educational Attainment</i>	Jumlah Pencari Kerja Terdaftar <i>Number of Registered Job Applicants</i>		
	Laki-laki <i>Male</i>	Perempuan <i>Female</i>	Jumlah <i>Total</i>
(1)	(2)	(3)	(4)
Tidak/Belum Pernah Sekolah/ <i>No Schooling</i>	-	-	-
Tidak/Belum Tamat SD / <i>Not Yet Completed Primary School</i>	-	-	-
Tamat SD/Sederajat / <i>Primary School</i>	-	2	2
Tamat SLTP/Sederajat / <i>Junior High School</i>	1	-	1
Tamat SLTA/Sederajat / <i>Senior High School</i>	120	61	181
Diploma I/II/III/Akademi / <i>Diploma</i>	11	8	19
Perguruan Tinggi/Universitas / <i>University</i>	31	47	78
<b>Jumlah/Total</b>	<b>163</b>	<b>118</b>	<b>281</b>

Sumber/Source: Dinas Penanaman Modal, Pelayanan Terpadu Satu Pintu, dan Tenaga Kerja Kota Sawahlunto  
*Investment Office, One Stop Integrated Services, and Workers of Sawahlunto Municipality*



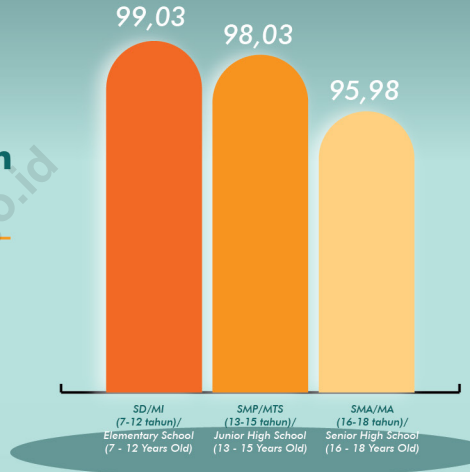
# 4

## SOSIAL DAN KESEJAHTERAAN RAKYAT

*Social and Welfare*

### Angka Partisipasi Sekolah di Kota Sawahlunto, 2022

*School Enrollment Rate in Sawahlunto Municipality, 2022*



# 99,70 %

Penduduk Kota Sawahlunto yang berumur 15 tahun keatas memiliki kemampuan baca tulis huruf latin.

99,70% of Sawahlunto Municipality's population with aged 15 years and over have the ability to read and write latin letters.





**PENJELASAN TEKNIS**

1. Data pendidikan bersumber dari Dinas Pendidikan dan Kantor Kementerian Agama Kota Sawahlunto.
2. Sekolah adalah lembaga pendidikan formal yang dimulai dari pendidikan dasar, menengah dan tinggi. Pendidikan yang dicatat adalah pendidikan formal berdasarkan kurikulum Kementerian Pendidikan Nasional, termasuk pendidikan yang diselenggarakan oleh pondok pesantren dengan memakai kurikulum Kementerian Pendidikan Nasional, seperti Madrasah Ibtidaiyah (MI), Madrasah Tsanawiyah (MTs) dan Madrasah Aliyah (MA). Pondok Pesantren/ Madrasah Diniyah adalah sekolah yang tidak memakai kurikulum dari Kementerian Pendidikan Nasional.
3. Rasio Murid dan Guru diperoleh dengan membagi jumlah guru dengan jumlah murid pada masing-masing tingkat pendidikan dan kecamatan.
4. Angka Partisipasi Sekolah kelompok umur 7-12 tahun adalah proporsi anak usia 7-12 yang masih bersekolah dengan penduduk usia 7-12 tahun.
5. Angka Partisipasi Sekolah kelompok umur 13-15 tahun adalah proporsi anak usia 13-15 tahun yang masih bersekolah dengan penduduk usia 13-15

**TECHNICAL NOTES**

1. *Educational data sourced from the Department of Education and the Office of the Ministry of Religious Sawahlunto Municipality.*
2. *School is a formal institution for education starting from primary, secondary and tertiary education. The education data recorded in the survey covering data on formal education based on the curriculum set up by Ministry of National Education including education carried out by Muslim Boarding School (Pondok Pesantren) implementing the Ministry of National education curriculum, such as Madrasah Ibtidaiyah (Islamic primary school), Madrasah Tsanawiyah (Islamic junior high school), and Madrasah Aliyah (Islamic Junior High School), Pondok Pesantren/ Madrasah Diniyah (Islamic boarding school/Islamic school) is school which does not implement curriculum from the Ministry of National Education.*
3. *Teacher -and-pupils ratio is obtained by comparing the number of teachers with the number of pupils at each level of education and sub-district.*
4. *School enrollment rate the age group 7-12 years is the proportion of children aged 7-12 years who are still at school with people aged 7-12 years old.*
5. *School enrollment rate the age*



- tahun.
6. Angka Partisipasi Sekolah kelompok umur 16-18 tahun adalah proporsi anak usia 16-18 yang masih bersekolah dengan penduduk usia 16-18 tahun.
  7. Angka Partisipasi Kasar Sekolah Dasar adalah proporsi antara jumlah murid SD dengan jumlah penduduk yang berusia 7-12 tahun.
  8. Angka Partisipasi Kasar Sekolah Menengah Pertama adalah proporsi antara jumlah murid SMP dengan jumlah penduduk yang berusia 13-15 tahun.
  9. Angka Partisipasi Kasar Sekolah Menengah Atas adalah proporsi antara jumlah murid SMA dengan jumlah penduduk yang berusia 16-18 tahun.
  10. Angka Partisipasi Murni Sekolah Dasar adalah proporsi antara murid SD usia 7-12 tahun dengan penduduk usia 7-12 tahun.
  11. Angka Partisipasi Murni Sekolah Menengah Pertama adalah proporsi antara murid SMP usia 13-15 dengan penduduk usia 13-15 tahun.
  12. Angka Partisipasi Murni Sekolah Menengah Atas adalah proporsi antara murid SMA usia 16-18 dengan penduduk usia 16-18 tahun.
  13. Data Bidang Kesehatan dikumpulkan dari Dinas Kesehatan Kota Sawahlunto dan RSUD Sawahlunto.
  14. Rumah Sakit adalah tempat *group 13-15 years is the proportion of children aged 13-15 years who are still at school with people aged 13-15 years old.*
6. *School enrollment rate the age group 16-18 years is the proportion of children aged 16-18 years who are still at school with people aged 16-18 years old.*
  7. *Gross enrollment rate of Primary School is the proportion between the number of elementary school pupils by the number of people aged 7-12 years old.*
  8. *Gross enrollment rate of Junior High School is the proportion between the number of junior high school pupils by the number of people aged 13-15 years old.*
  9. *Gross enrollment rate of Senior high School is the proportion between the number of senior high school pupils by the number of people aged 16-18 years old.*
  10. *Net enrollment rate of Primary School is the proportion between the number of elementary school pupils aged 7-12 by the number of people aged 7-12 years old*
  11. *Net enrollment rate of Junior High School is the proportion between the number of junior high school pupils aged 13-15 year by the number of people aged 13-15 year*
  12. *Net enrollment rate of Senior high School is the proportion between the number of senior high school pupils aged 16-18 year by the number of people aged 16-18 year*
  13. *Health data sourced from*

pemeriksaan dan perawatan kesehatan, biasanya berada di bawah pengawasan dokter/tenaga medis, termasuk rumah sakit khusus seperti rumah sakit perawatan paru-paru dan RS jantung .

15. Poliklinik adalah tempat pemeriksaan kesehatan, biasanya tanpa fasilitas perawatan menginap, berada di bawah pengawasan dokter/tenaga medis, tidak termasuk klinik yang terdapat di puskesmas/rumah sakit. Poliklinik yang karena satu dan lain hal menyediakan tempat perawatan menginap, tetap digolongkan kedalam poliklinik (bukan rumah sakit).
16. Puskesmas (Pusat Kesehatan Masyarakat) adalah unit pelayanan kesehatan milik pemerintah yang bertanggung jawab terhadap pelayanan kesehatan masyarakat untuk wilayah kecamatan, sebagian kecamatan, atau kelurahan (misal di DKI Jakarta). Tim Puskesmas sesuai jadwal dapat melakukan kegiatan Puskesmas Keliling ke tempat-tempat tertentu dalam wilayah kerjanya, untuk mendekatkan pelayanan dengan masyarakat.
17. Puskesmas Pembantu (Pustu) yaitu unit pelayanan kesehatan masyarakat yang membantu kegiatan Puskesmas di sebagian dari wilayah kerja. Pada beberapa daerah balai pengobatan telah

*Department of Health and District Hospital of Sawahlunto.*

14. *Hospital is a place for health check, usually controlled/supervised by doctors/medical personnel, Including in this category are special hospitals such Lung Hospital and Heart Hospital.*
15. *Polyclinic is a place for health check and consultation usually under the control of doctor/medical personnel without in-patient facilities, excluding clinic located in the Public Health Centre/Hospital. In the case of polyclinic that provides in-patient facilities due to a special reason, it remains to be classified as a polyclinic (not hospital).*
16. *Public Health Centre (PHC) is a Health Centre provided by the government that is responsible for the delivery of health services to the community at the sub-district level, part of sub-district or villages (e.g. in DKI Jakarta). Team Health Center on schedule to perform activities Roving health center to certain places in the working area, to bring service to the community.*
17. *Subsidiary Public Health Centre is a health facility that assists the Public Health Centre in its part of working area. In several regions, health check points has changes their status into subsidiary public health center, although their sign written in the board remains unchanged.*
18. *Immunization is the inclusion of a specific disease germs or toxins that have been attenuated (vaccine)*

berubah fungsi menjadi Pustu walaupun papan nama masih tertulis balai pengobatan.

18. Imunisasi adalah memasukkan kuman atau racun penyakit tertentu yang sudah dilemahkan (vaksin) ke dalam tubuh dengan cara disuntik atau diminum (diteteskan dalam mulut) dengan maksud agar terjadi kekebalan tubuh terhadap penyakit tersebut.
19. Bencana Alam adalah peristiwa alam yang menimbulkan kesengsaraan, kerusakan alam dan lingkungan serta mengakibatkan kesengsaraan, kerugian dan penderitaan pada penduduk. Tidak termasuk bencana yang disebabkan karena hama tanaman atau wabah. Bencana alam yang disajikan antara lain : tanah longsor, banjir, dan gempa bumi.

*into the body by injection or by mouth (dropped in the mouth) with the intention that happen immunity to the disease.*

19. *Natural disasters are natural events that lead to misery, destruction of nature and the environment, and caused misery, loss, and suffering on the population. Excluding the disaster caused by plant pests or outbreak. Natural disasters are presented include: landslides, floods, and earthquakes.*

**ULASAN**

Angka partisipasi sekolah merupakan suatu indikator yang menggambarkan tingkat partisipasi sekolah penduduk pada kelompok umur tertentu. Dilihat menurut kelompok umur terlihat kecenderungan bahwa semakin tinggi kelompok usia sekolah penduduk maka angka partisipasi sekolahnya akan semakin kecil. Pada Tahun 2022, Angka partisipasi sekolah untuk kelompok umur 7-12 tahun adalah 99,03 persen yang berarti bahwa 99,03 persen penduduk yang berusia 7-12 tahun masih bersekolah. Sedangkan pada kelompok umur 13-15 tahun yang masih bersekolah sebanyak 98,03 persen. Artinya 98,03 persen penduduk yang berusia 13-15 tahun masih bersekolah. Untuk kelompok umur 16-18 tahun angka partisipasi sekolahnya sebesar 95,98 persen.

Angka partisipasi kasar merupakan indikator yang menggambarkan besarnya tingkat partisipasi sekolah penduduk pada berbagai jenjang pendidikan. Angka partisipasi kasar dapat bernilai lebih di atas seratus persen karena penduduk yang bersekolah di tingkat pendidikan tertentu bisa saja diluar rentang usia yang seharusnya bersekolah di jenjang pendidikan tertentu. Pada tingkat SD misalnya angka partisipasi kasar sekolahnya 110,24 karena usia murid yang bersekolah pada tingkat SD dapat

**DESCRIPTION**

*School enrollment rate is an indicator that describes the school participation rate of the population in a certain age group. Judging by the age group, it is seen that the higher the school age group, the smaller the school participation rate. In 2022, The school enrollment rate for the 7-12 year age group is 99.03 percent meaning that 99.03 percent of people aged 7-12 years are still in school. While in the age group 13-15 years who are still in school as much as 98.03 percent. This means that 97.67 percent of people aged 13-15 years are still in school. For the 16-18 year age group the enrollment rate is 95.98 percent.*

*Gross enrolment rate (GER) is the indicator that shows school participation level of population at various levels of education. Gross enrolment rate can be valued more than one hundred percent due to the people who attend a certain level of education. The level could beyond the range of age that should be attending certain education level. At the elementary school level, gross enrollment rate can be more than 110.24 as the age of pupils who attend school can be less than 7 years old and more than 12 years. The higher the level of education, the smaller school gross enrollment rate tends to.*

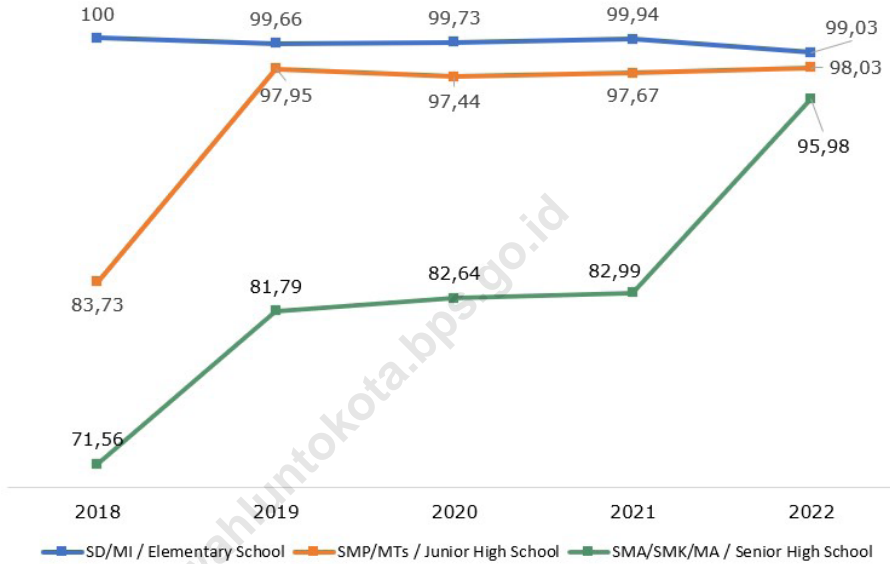
*Net enrollment rate shows how much the various levels participate in the age school. The higher the level of*

berusia kurang dari 7 tahun dan lebih dari 12 tahun. Semakin tinggi jenjang pendidikan maka angka partisipasi kasar sekolah cenderung semakin kecil.

Angka partisipasi murni sekolah menggambarkan besarnya tingkat partisipasi sekolah murni pada berbagai usia sekolah. Dilihat menurut jenjang pendidikan terlihat kecenderungan bahwa semakin tinggi jenjang pendidikan maka angka partisipasi murni sekolah akan semakin kecil. Hal ini juga mengindikasikan semakin tingginya angka putus sekolah seiring dengan meningkatnya jenjang pendidikan. APM pada tingkat SD adalah 99,03 persen, kemudian pada tingkat SMP sebesar 82,94 persen, kemudian pada tingkat SMA yaitu hanya 70,98 Persen

*education, the smaller net enrollment rate will be. It indicates that the dropout rates are in a row with the growth of education level. Net Participation rate in elementary school was 99.44 percent, the percentage was 82.94 percent in junior high school, and in senior high school the percentage was around 70.98 percent.*

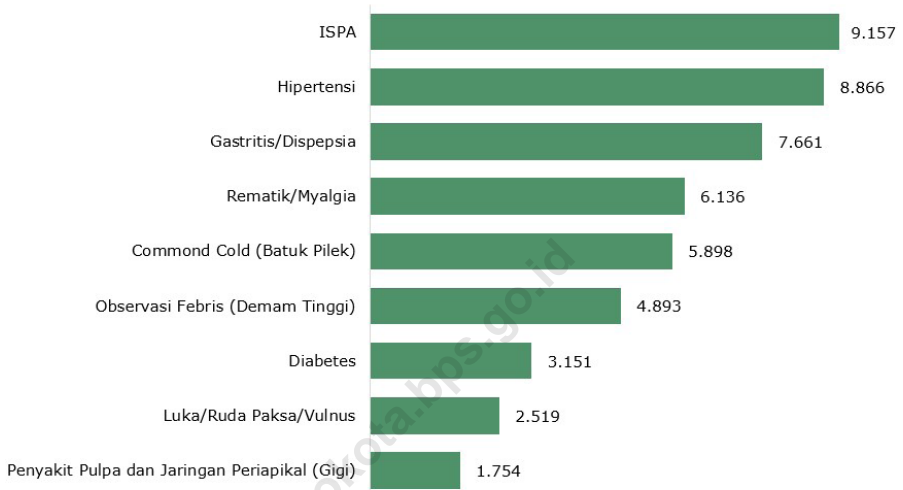
**Gambar 4.1** Angka Partisipasi Sekolah (APS) Menurut Jenjang Pendidikan di Kota Sawahlunto, 2018 - 2022  
**Figures** **School Enrollment Rate by Level of Education in Sawahlunto Municipality, 2018 - 2022**



Sumber/Source: BPS, Survei Sosial Ekonomi Nasional  
 BPS, National Socio-Economic Survey

**Gambar** 4.2  
**Figures**

**Jumlah Sepuluh Penyakit Terbanyak di Seluruh Puskesmas se Kota Sawahlunto, 2022**  
**Number of Ten Most Commonly Disease in Community Health Centers in Sawahlunto Municipality, 2022**



Sumber/Source: Dinas Kesehatan, Pengendalian Penduduk, dan Keluarga Berencana Kota Sawahlunto  
Health Extension Service and Family Planning of Sawahlunto Municipality

#### 4.1 PENDIDIKAN EDUCATION

**Tabel**  
**Table** 4.1.1

**Jumlah Sekolah, Guru, dan Murid Taman Kanak-Kanak (TK) di Bawah Kementerian Pendidikan dan Kebudayaan Menurut Kecamatan di Kota Sawahlunto, 2021/2022 dan 2022/2023**  
**Number of Schools, Teachers, and Pupils in Kindergarten Under The Ministry of Education and Culture by Subdistrict, in Sawahlunto Municipality 2021/2022 and 2022/2023**

Kecamatan Subdistrict	Sekolah/Schools					
	Negeri Public		Swasta Private		Jumlah Total	
	2020/2021	2021/2022	2020/2021	2021/2022	2020/2021	2021/2022
(1)	(2)	(3)	(4)	(5)	(6)	(7)
Silungkang	-	-	6	6	6	6
Lembah Segar	-	-	7	6	7	6
Barangin	1	1	9	9	10	10
Talawi	1	1	11	11	12	12
<b>Kota Sawahlunto</b>	<b>2</b>	<b>2</b>	<b>33</b>	<b>32</b>	<b>35</b>	<b>34</b>

Bersambung/To be Continued



Lanjutan Tabel/Continued Table 4.1.1

Kecamatan Subdistrict	Guru <sup>1</sup> /Teachers <sup>1</sup>					
	Negeri Public		Swasta Private		Jumlah Total	
	2020/2021	2021/2022	2020/2021	2021/2022	2020/2021	2021/2022
(1)	(8)	(9)	(10)	(11)	(12)	(13)
Silungkang	-	-	30	32	30	32
Lembah Segar	-	-	27	41	27	41
Barangin	2	3	32	45	34	48
Talawi	1	4	37	32	38	36
<b>Kota Sawahlunto</b>	<b>3</b>	<b>7</b>	<b>126</b>	<b>150</b>	<b>129</b>	<b>157</b>

Bersambung/To be Continued

Lanjutan Tabel/Continued Table 4.1.1

Kecamatan Subdistrict	Murid/Pupils					
	Negeri Public		Swasta Private		Jumlah Total	
	2020/2021	2021/2022	2020/2021	2021/2022	2020/2021	2021/2022
(1)	(14)	(15)	(16)	(17)	(18)	(19)
Silungkang	-	-	210	214	210	214
Lembah Segar	-	-	178	188	178	188
Barangin	20	41	213	220	233	274
Talawi	32	42	238	193	270	222
<b>Kota Sawahlunto</b>	<b>52</b>	<b>83</b>	<b>839</b>	<b>815</b>	<b>891</b>	<b>898</b>

Catatan/Note: <sup>1</sup> Jumlah guru termasuk kepala sekolah dan guru/ The total of teachers including headmaster and teacher

Sumber/Source: Dinas Pendidikan Kota Sawahlunto/Education Extension Service of Sawahlunto Municipality

**Tabel**  
**Table** 4.1.2

**Jumlah Sekolah, Guru, dan Murid Raudatul Athfal (RA) di Bawah Kementerian Agama Menurut Kecamatan di Kota Sawahlunto, 2021/2022 dan 2022/2023**  
**Number of Schools, Teachers, and Pupils in Raudatul Athfal (RA) Under The Ministry of Religious Affairs by Subdistrict in Sawahlunto Municipality, 2021/2022 and 2022/2023**

Kecamatan Subdistrict	Sekolah/Schools					
	Negeri Public		Swasta Private		Jumlah Total	
	2021/2022	2022/2023	2021/2022	2022/2023	2021/2022	2022/2023
(1)	(2)	(3)	(4)	(5)	(6)	(7)
Silungkang	-	-	1	1	1	1
Lembah Segar	-	-	2	2	2	2
Barangin	-	-	4	4	4	4
Talawi	-	-	2	2	2	2
<b>Kota Sawahlunto</b>	-	-	<b>9</b>	<b>9</b>	<b>9</b>	<b>9</b>

Bersambung/To be Continued

**Lanjutan Tabel/Continued Table 4.1.2**

Kecamatan Subdistrict	Guru/Teachers					
	Negeri Public		Swasta Private		Jumlah Total	
	2021/2022	2022/2023	2021/2022	2022/2023	2021/2022	2022/2023
(1)	(2)	(3)	(4)	(5)	(6)	(7)
Silungkang	-	-	3	3	3	3
Lembah Segar	-	-	10	8	10	8
Barangin	-	-	15	16	15	16
Talawi	-	-	15	11	15	11
<b>Kota Sawahlunto</b>	-	-	<b>43</b>	<b>38</b>	<b>43</b>	<b>38</b>

Bersambung/To be Continued

**Lanjutan Tabel/Continued Table 4.1.2**

Kecamatan Subdistrict	Murid/Students					
	Negeri Public		Swasta Private		Jumlah Total	
	2021/2022	2022/2023	2021/2022	2022/2023	2021/2022	2022/2023
(1)	(2)	(3)	(4)	(5)	(6)	(7)
Silungkang	-	-	32	32	30	32
Lembah Segar	-	-	114	113	114	113
Barangin	-	-	187	155	152	155
Talawi	-	-	125	147	132	147
<b>Kota Sawahlunto</b>	-	-	<b>458</b>	<b>447</b>	<b>428</b>	<b>447</b>

Sumber/Source: Kementerian Agama Kota Sawahlunto/Ministry of Religious Affairs of Sawahlunto Municipality

**Tabel**  
**Table** 4.1.3

**Jumlah Sekolah, Guru, dan Murid Sekolah Dasar (SD)  
di Bawah Kementerian Pendidikan dan Kebudayaan  
Menurut Kecamatan di Kota Sawahlunto, 2021/2022 dan  
2022/2023**

***Number of Schools, Teachers, and Pupils in Primary Schools  
Under The Ministry of Education and Culture by Subdistrict  
in Sawahlunto Municipality, 2021/2022 and 2022/2023***

Kecamatan Subdistrict	Sekolah/Schools					
	Negeri Public		Swasta Private		Jumlah Total	
	2021/2022	2022/2023	2021/2022	2022/2023	2021/2022	2022/2023
(1)	(2)	(3)	(4)	(5)	(6)	(7)
Silungkang	10	11	2	2	12	13
Lembah Segar	11	11	2	2	13	13
Barangin	17	17	1	1	18	18
Talawi	17	19	2	2	19	21
<b>Kota Sawahlunto</b>	<b>55</b>	<b>58</b>	<b>7</b>	<b>7</b>	<b>62</b>	<b>65</b>

Bersambung/*To be Continued*

Lanjutan Tabel/Continued Table 4.1.3

Kecamatan Subdistrict	Guru <sup>1</sup> /Teachers <sup>1</sup>					
	Negeri Public		Swasta Private		Jumlah Total	
	2021/2022	2022/2023	2021/2022	2022/2023	2021/2022	2022/2023
(1)	(8)	(9)	(10)	(11)	(12)	(13)
Silungkang	83	81	12	15	95	96
Lembah Segar	96	96	24	31	120	127
Barangin	144	150	14	18	158	168
Talawi	149	146	23	22	172	168
<b>Kota Sawahlunto</b>	<b>472</b>	<b>473</b>	<b>73</b>	<b>86</b>	<b>545</b>	<b>559</b>

Bersambung/To be Continued

Lanjutan Tabel/Continued Table 4.1.3

Kecamatan Subdistrict	Murid/Pupils					
	Negeri Public		Swasta Private		Jumlah Total	
	2021/2022	2022/2023	2021/2022	2022/2023	2021/2022	2022/2023
(1)	(14)	(15)	(16)	(17)	(18)	(19)
Silungkang	974	960	132	158	1 106	1 118
Lembah Segar	1 280	1 235	344	331	1 624	1 566
Barangin	1 634	1 551	94	125	1 728	1 676
Talawi	1 547	1 500	283	408	1 830	1 908
<b>Kota Sawahlunto</b>	<b>5 435</b>	<b>5 246</b>	<b>853</b>	<b>1 022</b>	<b>6 288</b>	<b>6 268</b>

Catatan/Note: <sup>1</sup> Jumlah guru termasuk kepala sekolah dan guru/The total of teachers including headmaster and teacher

Sumber/Source: Dinas Pendidikan Kota Sawahlunto/Education Extension Service of Sawahlunto Municipality



**Tabel**  
**Table** 4.1.4

**Jumlah Sekolah, Guru, dan Murid Madrasah Ibtidaiyah (MI) di Bawah Kementerian Agama Menurut Kecamatan Menurut Kecamatan di Kota Sawahlunto, 2021/2022 dan 2022/2023**

**Number of Schools, Teachers, and Pupils in Madrasah Ibtidaiyah (MI) Under The Ministry of Religious Affairs by Subdistrict in Sawahlunto Municipality 2021/2022 and 2022/2023**

Kecamatan Subdistrict	Sekolah/Schools					
	Negeri Public		Swasta Private		Jumlah Total	
	2021/2022	2022/2023	2021/2022	2022/2023	2021/2022	2022/2023
(1)	(2)	(3)	(4)	(5)	(6)	(7)
Silungkang	1	1	-	-	1	1
Lembah Segar	-	-	1	1	1	1
Barangin	-	-	1	1	1	1
Talawi	2	2	-	-	2	2
<b>Kota Sawahlunto</b>	<b>3</b>	<b>3</b>	<b>2</b>	<b>2</b>	<b>5</b>	<b>5</b>

Bersambung/To be Continued

Lanjutan Tabel/Continued Table 4.1.4

Kecamatan Subdistrict	Guru <sup>1</sup> /Teachers <sup>1</sup>					
	Negeri Public		Swasta Private		Jumlah Total	
	2021/2022	2022/2023	2021/2022	2022/2023	2021/2022	2022/2023
(1)	(8)	(9)	(10)	(11)	(12)	(13)
Silungkang	15	15	-	-	15	15
Lembah Segar	-	-	11	10	11	10
Barangin	-	-	7	5	7	5
Talawi	30	30	-	-	30	30
<b>Kota Sawahlunto</b>	<b>45</b>	<b>45</b>	<b>18</b>	<b>15</b>	<b>63</b>	<b>60</b>

Bersambung/To be Continued

Lanjutan Tabel/Continued Table 4.1.4

Kecamatan Subdistrict	Murid/Pupils					
	Negeri Public		Swasta Private		Jumlah Total	
	2021/2022	2022/2023	2021/2022	2022/2023	2021/2022	2022/2023
(1)	(14)	(15)	(16)	(17)	(18)	(19)
Silungkang	173	170	-	-	173	170
Lembah Segar	-	-	89	89	89	89
Barangin	-	-	112	112	112	112
Talawi	397	389	-	-	496	389
<b>Kota Sawahlunto</b>	<b>570</b>	<b>559</b>	<b>201</b>	<b>201</b>	<b>771</b>	<b>760</b>

Catatan/Note: <sup>1</sup> Jumlah guru termasuk kepala sekolah dan guru/The total of teachers including headmaster and teacher  
 Sumber/Source: Kementerian Agama Kota Sawahlunto/Ministry of Religious Affairs of Sawahlunto Municipality

**Tabel**  
**Table** 4.1.5

**Jumlah Sekolah, Guru, dan Murid Sekolah Menengah Pertama (SMP) di Bawah Kementerian Pendidikan dan Kebudayaan Menurut Kecamatan di Kota Sawahlunto, 2021/2022 dan 2022/2023**

***Number of Schools, Teachers, and Pupils in Lower Secondary Schools Under The Ministry of Education and Culture by Subdistrict in Sawahlunto Municipality 2021/2022 and 2022/2023***

Kecamatan Subdistrict	Sekolah/Schools					
	Negeri Public		Swasta Private		Jumlah Total	
	2021/2022	2022/2023	2021/2022	2022/2023	2021/2022	2022/2023
(1)	(2)	(3)	(4)	(5)	(6)	(7)
Silungkang	1	1	2	2	3	3
Lembah Segar	2	2	-	-	2	2
Barangin	4	4	-	-	4	4
Talawi	2	2	1	1	3	3
<b>Kota Sawahlunto</b>	<b>9</b>	<b>9</b>	<b>3</b>	<b>3</b>	<b>12</b>	<b>12</b>

Bersambung/To be Continued

Lanjutan Tabel/Continued Table 4.1.5

Kecamatan Subdistrict	Guru <sup>1</sup> /Teachers <sup>1</sup>					
	Negeri Public		Swasta Private		Jumlah Total	
	2021/2022	2022/2023	2021/2022	2022/2023	2021/2022	2022/2023
(1)	(8)	(9)	(10)	(11)	(12)	(13)
Silungkang	24	24	27	11	51	35
Lembah Segar	54	51	-	7	54	58
Barangin	92	111	-	-	92	111
Talawi	54	79	10	15	64	94
<b>Kota Sawahlunto</b>	<b>224</b>	<b>265</b>	<b>37</b>	<b>33</b>	<b>261</b>	<b>298</b>

Bersambung/To be Continued

Lanjutan Tabel/Continued Table 4.1.5

Kecamatan Subdistrict	Murid/Pupils					
	Negeri Public		Swasta Private		Jumlah Total	
	2021/2022	2022/2023	2021/2022	2022/2023	2021/2022	2022/2023
(1)	(14)	(15)	(16)	(17)	(18)	(19)
Silungkang	248	246	216	226	464	472
Lembah Segar	563	536	-	-	563	536
Barangin	817	765	-	-	817	765
Talawi	552	531	26	35	578	566
<b>Kota Sawahlunto</b>	<b>2 180</b>	<b>2078</b>	<b>242</b>	<b>261</b>	<b>2 422</b>	<b>2 339</b>

Catatan/Note: <sup>1</sup> Jumlah guru termasuk kepala sekolah dan guru/The total of teachers including headmaster and teacher  
 Sumber/Source: Dinas Pendidikan Kota Sawahlunto/Education Extension Service of Sawahlunto Municipality

**Tabel**  
**Table** 4.1.6

**Jumlah Sekolah, Guru, dan Murid Madrasah Tsanawiyah (MTs) di Bawah Kementerian Agama Menurut Kecamatan, di Kota Sawahlunto, 2021/2022 dan 2022/2023**  
**Number of Schools, Teachers, and Pupils in Madrasah Tsanawiyah (MTs) Under The Ministry of Religious Affairs by Subdistrict in Sawahlunto Municipality 2021/2022 and 2022/2023**

Kecamatan Subdistrict	Sekolah/Schools					
	Negeri Public		Swasta Private		Jumlah Total	
	2021/2022	2022/2023	2021/2022	2022/2023	2021/2022	2022/2023
(1)	(2)	(3)	(4)	(5)	(6)	(7)
Silungkang	-	-	-	-	-	-
Lembah Segar	-	-	1	1	1	1
Barangin	1	1	-	-	1	1
Talawi	1	1	-	-	1	1
<b>Kota Sawahlunto</b>	<b>2</b>	<b>2</b>	<b>1</b>	<b>1</b>	<b>3</b>	<b>3</b>

Bersambung/To be Continued

Lanjutan Tabel/Continued Table 4.1.6

Kecamatan Subdistrict	Guru <sup>1</sup> /Teachers <sup>1</sup>					
	Negeri Public		Swasta Private		Jumlah Total	
	2021/2022	2022/2023	2021/2022	2022/2023	2021/2022	2022/2023
(1)	(8)	(9)	(10)	(11)	(12)	(13)
Silungkang	-	-	-	-	-	-
Lembah Segar	-	-	6	6	6	6
Barangin	28	27	-	-	28	27
Talawi	26	26	-	-	26	26
<b>Kota Sawahlunto</b>	<b>54</b>	<b>53</b>	<b>6</b>	<b>6</b>	<b>60</b>	<b>59</b>

Bersambung/To be Continued



Lanjutan Tabel/Continued Table 4.1.6

Kecamatan Subdistrict	Murid/Pupils					
	Negeri Public		Swasta Private		Jumlah Total	
	2021/2022	2022/2023	2021/2022	2022/2023	2021/2022	2022/2023
(1)	(14)	(15)	(16)	(17)	(18)	(19)
Silungkang	-	-	-	-	-	-
Lembah Segar	-	-	67	66	67	66
Barangin	439	439	-	-	439	439
Talawi	334	334	-	-	334	334
<b>Kota Sawahlunto</b>	<b>773</b>	<b>773</b>	<b>67</b>	<b>66</b>	<b>840</b>	<b>839</b>

Catatan/Note: <sup>1</sup> Jumlah guru termasuk kepala sekolah dan guru/The total of teachers including headmaster and teacher  
 Sumber/Source: Kementerian Agama Kota Sawahlunto/Ministry of Religious Affairs of Sawahlunto Municipality

**Tabel**  
**Table** 4.1.7

**Jumlah Sekolah, Guru, dan Murid Sekolah Menengah Atas (SMA) di Bawah Kementerian Pendidikan dan Kebudayaan Menurut Kecamatan di Kota Sawahlunto, 2021/2022 dan 2022/2023**

***Number of Schools, Teachers, and Pupils in Upper Secondary Schools Under The Ministry of Education and Culture by Subdistrict in Sawahlunto Municipality 2021/2022 and 2022/2023***

Kecamatan Subdistrict	Sekolah/Schools					
	Negeri Public		Swasta Private		Jumlah Total	
	2021/2022	2022/2023	2021/2022	2022/2023	2021/2022	2022/2023
(1)	(2)	(3)	(4)	(5)	(6)	(7)
Silungkang	-	-	1	1	1	1
Lembah Segar	1	1	-	-	1	1
Barangin	1	1	-	-	1	1
Talawi	1	1	-	-	1	1
<b>Kota Sawahlunto</b>	<b>3</b>	<b>3</b>	<b>1</b>	<b>1</b>	<b>4</b>	<b>4</b>

Bersambung/*To be Continued*

Lanjutan Tabel/Continued Table 4.1.7

Kecamatan Subdistrict	Guru <sup>1</sup> /Teachers <sup>1</sup>					
	Negeri Public		Swasta Private		Jumlah Total	
	2021/2022	2022/2023	2021/2022	2022/2023	2021/2022	2022/2023
(1)	(8)	(9)	(10)	(11)	(12)	(13)
Silungkang	-	-	14	15	14	15
Lembah Segar	45	44	-	-	45	44
Barangin	18	18	-	-	18	18
Talawi	34	33	-	-	34	33
<b>Kota Sawahlunto</b>	<b>97</b>	<b>95</b>	<b>14</b>	<b>15</b>	<b>111</b>	<b>110</b>

Bersambung/To be Continued

Lanjutan Tabel/Continued Table 4.1.7

Kecamatan Subdistrict	Murid/Pupils					
	Negeri Public		Swasta Private		Jumlah Total	
	2021/2022	2022/2023	2021/2022	2022/2023	2021/2022	2022/2023
(1)	(14)	(15)	(16)	(17)	(18)	(19)
Silungkang	-	-	151	138	151	138
Lembah Segar	741	722	-	-	741	722
Barangin	139	140	-	-	139	140
Talawi	447	499	-	-	447	499
<b>Kota Sawahlunto</b>	<b>1 327</b>	<b>1 361</b>	<b>151</b>	<b>138</b>	<b>1 478</b>	<b>1 499</b>

Catatan/Note: <sup>1</sup> Jumlah guru termasuk kepala sekolah dan guru/ *The total of teachers including headmaster and teacher*

Sumber/Source: Kementerian Pendidikan dan Kebudayaan, Sistem Data Pokok Pendidikan, data semester ganjil  
*Ministry of Educations and Culture, Basic Education Data System, odd semester*

**Tabel**  
**Table** 4.1.8

**Jumlah Sekolah, Guru, dan Murid Sekolah Menengah Kejuruan (SMK) di Bawah Kementerian Pendidikan dan Kebudayaan Menurut Kecamatan di Kota Sawahlunto, 2021/2022 dan 2022/2023**  
**Number of Schools, Teachers, and Pupils in Vocational High Schools Under The Ministry of Education and Culture by Subdistrict in Sawahlunto Municipality 2021/2022 and 2022/2023**

Kecamatan Subdistrict	Sekolah/Schools					
	Negeri Public		Swasta Private		Jumlah Total	
	2021/2022	2022/2023	2021/2022	2022/2023	2021/2022	2022/2023
(1)	(2)	(3)	(4)	(5)	(6)	(7)
Silungkang	-	-	-	-	-	-
Lembah Segar	-	-	1	1	1	1
Barangin	1	1	-	-	1	1
Talawi	1	1	-	-	1	1
<b>Kota Sawahlunto</b>	<b>2</b>	<b>2-</b>	<b>1</b>	<b>1</b>	<b>3</b>	<b>3</b>

Bersambung/To be Continued

Lanjutan Tabel/Continued Table 4.1.8

Kecamatan Subdistrict	Guru <sup>1</sup> /Teachers <sup>1</sup>					
	Negeri Public		Swasta Private		Jumlah Total	
	2021/2022	2022/2023	2021/2022	2022/2023	2021/2022	2022/2023
(1)	(8)	(9)	(10)	(11)	(12)	(13)
Silungkang	-	-	-	-	-	-
Lembah Segar	-	-	7	6	7	6
Barangin	58	52	-	-	58	52
Talawi	59	56	-	-	53	56
<b>Kota Sawahlunto</b>	<b>117</b>	<b>108</b>	<b>7</b>	<b>6</b>	<b>124</b>	<b>114</b>

Bersambung/To be Continued

Lanjutan Tabel/Continued Table 4.1.8

Kecamatan Subdistrict	Murid/Students					
	Negeri Public		Swasta Private		Jumlah Total	
	2021/2022	2022/2023	2021/2022	2022/2023	2021/2022	2022/2023
(1)	(14)	(15)	(16)	(17)	(18)	(19)
Silungkang	-	-	-	-	-	-
Lembah Segar	-	-	27	35	27	35
Barangin	784	760	-	-	784	760
Talawi	647	558	-	-	647	558
<b>Kota Sawahlunto</b>	<b>1 431</b>	<b>1 318</b>	<b>27</b>	<b>35</b>	<b>1 458</b>	<b>1 353</b>

Catatan/Note: <sup>1</sup> Guru yang mengajar di 2 sekolah atau lebih dihitung di masing-masing sekolah. Jumlah guru termasuk kepala sekolah dan guru/ The teacher who taught in two schools or more counted in every school. The total of teachers including headmaster and teacher

Sumber/Source: Kementerian Pendidikan dan Kebudayaan, Sistem Data Pokok Pendidikan, data semester ganjil laporan sampai dengan 2020

Ministry of Educations and Culture, Basic Education Data System, odd semester report data up to 2020

**Tabel**  
**Table** 4.1.9

**Jumlah Sekolah, Guru, dan Murid Madrasah Aliyah (MA) di Bawah Kementerian Agama Menurut Kecamatan di Kota Sawahlunto, 2021/2022 dan 2022/2023**  
**Number of Schools, Teachers, and Pupils in Madrasah Aliyah (MA) Under the Ministry of Religious Affairs by Subdistrict in Sawahlunto Municipality 2021/2022 and 2022/2023**

Kecamatan Subdistrict	Sekolah/Schools					
	Negeri Public		Swasta Private		Jumlah Total	
	2021/2022	2022/2023	2021/2022	2022/2023	2021/2022	2022/2023
(1)	(2)	(3)	(4)	(5)	(6)	(7)
Silungkang	-	-	-	-	-	-
Lembah Segar	-	-	1	1	1	1
Barangin	1	1	-	-	1	1
Talawi	-	-	-	-	-	-
<b>Kota Sawahlunto</b>	<b>1</b>	<b>1</b>	<b>1</b>	<b>1</b>	<b>2</b>	<b>2</b>

Bersambung/*To be Continued*



Lanjutan Tabel/Continued Table 4.1.9

Kecamatan Subdistrict	Guru <sup>1</sup> /Teachers <sup>1</sup>					
	Negeri Public		Swasta Private		Jumlah Total	
	2021/2022	2022/2023	2021/2022	2022/2023	2021/2022	2022/2023
(1)	(8)	(9)	(10)	(11)	(12)	(13)
Silungkang	-	-	-	-	-	-
Lembah Segar	-	-	4	4	4	4
Barangin	23	23	-	-	23	23
Talawi	-	-	-	-	-	-
<b>Kota Sawahlunto</b>	<b>23</b>	<b>23</b>	<b>4</b>	<b>4</b>	<b>27</b>	<b>27</b>

Bersambung/To be Continued

Lanjutan Tabel/Continued Table 4.1.9

Kecamatan Subdistrict	Murid/Pupils					
	Negeri Public		Swasta Private		Jumlah Total	
	2021/2022	2022/2023	2021/2022	2022/2023	2021/2022	2022/2023
(1)	(14)	(15)	(16)	(17)	(18)	(19)
Silungkang	-	-	-	-	-	-
Lembah Segar	-	-	36	37	36	37
Barangin	260	258	-	-	260	258
Talawi	-	-	-	-	-	-
<b>Kota Sawahlunto</b>	<b>260</b>	<b>258</b>	<b>36</b>	<b>37</b>	<b>296</b>	<b>295</b>

Catatan/Note: <sup>1</sup> Jumlah guru termasuk kepala sekolah dan guru/The total of teachers including headmaster and teacher  
 Sumber/Source: 2019/2020 - Kementerian Agama, EMIS, data semester ganjillaporan sampai dengan 15 Maret 2020/ Ministry of Religious Affairs, EMIS, odd semester report data up to March 15th, 2020  
 2020/2021 - Kementerian Agama Kota Sawahlunto/Ministry of Religious Affairs of Sawahlunto Municipality

**Tabel**  
**Table** 4.1.10

**Jumlah Desa<sup>1</sup>/Kelurahan yang Memiliki Fasilitas Sekolah Menurut Kecamatan dan Tingkat Pendidikan di Kota Sawahlunto, 2019-2021**  
**Number of Villages<sup>1</sup> Having Educational Facilities by Subdistrict and Educational Level in Sawahlunto Municipality, 2019-2021**

Kecamatan Subdistrict	SD Primary School		
	2019	2020	2021
(1)	(2)	(3)	(4)
Silungkang	5	5	5
Lembah Segar	10	10	10
Barangin	9	9	9
Talawi	10	10	10
<b>Kota Sawahlunto</b>	<b>34</b>	<b>34</b>	<b>34</b>

Bersambung/*To be Continued*

Lanjutan Tabel/*Continued Table 4.1.10*

Kecamatan Subdistrict	SMP Junior High School		
	2019	2020	2021
(1)	(5)	(6)	(7)
Silungkang	3	3	3
Lembah Segar	3	3	3
Barangin	5	5	5
Talawi	3	3	3
<b>Kota Sawahlunto</b>	<b>14</b>	<b>14</b>	<b>14</b>

Bersambung/*To be Continued*

Lanjutan Tabel/Continued Table 4.1.10

Kecamatan Subdistrict	SMA Senior High School		
	2019	2020	2021
(1)	(8)	(9)	(10)
Silungkang	1	1	1
Lembah Segar	2	2	2
Barangin	2	2	2
Talawi	1	1	1
<b>Kota Sawahlunto</b>	<b>6</b>	<b>6</b>	<b>6</b>

Bersambung/To be Continued

Lanjutan Tabel/Continued Table 4.1.10

Kecamatan Subdistrict	SMK Vocational School		
	2019	2020	2021
(1)	(11)	(12)	(13)
Silungkang	-	-	-
Lembah Segar	1	1	1
Barangin	1	1	1
Talawi	1	1	1
<b>Kota Sawahlunto</b>	<b>3</b>	<b>3</b>	<b>3</b>

Bersambung/To be Continued

Lanjutan Tabel/Continued Table 4.1.10

Kecamatan Subdistrict	Perguruan Tinggi University		
	2019	2020	2021
(1)	(14)	(15)	(16)
Silungkang	-	-	-
Lembah Segar	-	-	-
Barangin	-	-	-
Talawi	1	1	1
<b>Kota Sawahlunto</b>	<b>1</b>	<b>1</b>	<b>1</b>

Catatan/Note: <sup>1</sup> Desa pada tabel ini termasuk Unit Permukiman Transmigrasi (UPT) yang masih dibina oleh kementerian terkait dan nagari di Kabupaten/Kota Sumatera Barat/Villages in this table include Transmigration Settlement Unit which is still fostered by the relevant ministries and the nagari in the Province of Sumatera Barat

Sumber/Source: BPS, Pendataan Potensi Desa (Podes)/ BPS–Statistics Indonesia, Village Potential Data Collection

**Tabel**  
**Table** 4.1.11

**Angka Partisipasi Murni (APM) Menurut Jenjang Pendidikan di Kota Sawahlunto, 2018 - 2022**  
**Net Enrollment Rate by Level of Education in Sawahlunto Municipality, 2018 - 2022**

<b>Jenjang Pendidikan</b> <b>Level of Education</b>	<b>2018</b>	<b>2019</b>	<b>2020</b>	<b>2021</b>	<b>2022</b>
(1)	(2)	(3)	(4)	(5)	(6)
SD/MI <i>Primary School</i>	100,00	99,66	99,38	99,44	99,03
SMP/MTs <i>Lower Secondary School</i>	83,73	82,94	81,46	82,87	82,94
SMA/SMK/MA <i>Upper Secondary School</i>	71,56	70,86	77,30	70,22	70,98

Sumber/Source: BPS, Survei Sosial Ekonomi Nasional 2015-2019  
BPS, National Socio-Economic Survey 2015-2019



**Tabel**  
**Table** 4.1.12

**Angka Partisipasi Kasar (APK) Menurut Jenjang Pendidikan di Kota Sawahlunto, 2018 - 2022**  
**Gross Enrollment Rate by Level of Education in Sawahlunto Municipality, 2018 - 2022**

<b>Jenjang Pendidikan</b> <b>Level of Education</b>	<b>2018</b>	<b>2019</b>	<b>2020</b>	<b>2021</b>	<b>2022</b>
(1)	(2)	(3)	(4)	(5)	(6)
SD/MI (7 - 12 Tahun)/ Primary School (7 - 12 Years Old)	111,33	108,96	112,44	108,67	110,24
SMP/MTs (13 - 15 Tahun)/ Lower Secondary School (13 - 15 Years Old)	96,68	92,57	84,76	93,75	105,42
SMA/MA (16 - 18 Tahun)/ Upper Secondary School (16 - 18 Years Old)	88,85	94,75	109,50	92,79	94,35

Sumber/Source: BPS, Survei Sosial Ekonomi Nasional  
BPS, National Socio-Economic Survey

**Tabel**  
**Table** 4.1.13

**Angka Partisipasi Sekolah (APS) Menurut Jenjang Pendidikan di Kota Sawahlunto, 2018 - 2022**  
**School Enrollment Rate by Level of Education in Sawahlunto Municipality, 2018 - 2022**

<b>Jenjang Pendidikan</b> <b>Level of Education</b>	<b>2018</b>	<b>2019</b>	<b>2020</b>	<b>2021</b>	<b>2022</b>
(1)	(2)	(3)	(4)	(5)	(6)
SD/MI (7 - 12 Tahun)/ Primary School (7 - 12 Years Old)	100,00	99,66	99,73	99,94	99,03
SMP/MTs (13 - 15 Tahun)/ Lower Secondary School (13 - 15 Years Old)	83,73	97,95	97,44	97,67	98,03
SMA/MA (16 - 18 Tahun)/ Upper Secondary School (16 - 18 Years Old)	71,56	81,79	82,64	82,99	95,98

Sumber/Source: BPS, Survei Sosial Ekonomi Nasional  
BPS, National Socio-Economic Survey

**Tabel 4.1.14** **Persentase Penduduk Berumur 15 Tahun Ke Atas Menurut Jenis Kelamin dan Kemampuan Baca Tulis di Kota Sawahlunto, 2022**  
**Percentage of Population Aged 15 Years and Over by Sex and Literacy in Sawahlunto Municipality, 2022**

Kemampuan Baca Tulis <i>Literacy</i>	Jenis Kelamin <i>Sex</i>		
	Laki-laki <i>Male</i>	Perempuan <i>Female</i>	Kota Sawahlunto <i>Sawahlunto Municipality</i>
(1)	(2)	(3)	(4)
Bisa/ <i>Literate</i>			
Huruf Latin/ <i>Latin Letters</i>	99,53	99,87	99,70
Huruf Lainnya/ <i>Other Letters</i>	6,16	4,82	5,49

Sumber/Source: BPS, Survei Sosial Ekonomi Nasional  
 BPS-Statistics Indonesia, National Socio-Economics Survey

**Tabel**  
**Table** 4.1.15

**Persentase Penduduk Berumur 15 Tahun Ke Atas Menurut Jenis Kelamin dan Ijazah Tertinggi di Kota Sawahlunto, 2022**  
**Percentage of Population Aged 15 Years and Over by Sex and The Highest School Certificate Owned in Sawahlunto Municipality, 2022**

Ijazah/STTB Tertinggi yang Dimiliki <i>The Highest School Certificate Owned</i>	Jenis Kelamin <i>Sex</i>		Jumlah <i>Total</i>
	Laki-laki <i>Male</i>	Perempuan <i>Female</i>	
(1)	(2)	(3)	(4)
Tidak Mempunyai Ijazah/ <i>No Degree</i>	8,13	11,93	10,03
SD Sederajat / <i>Primary School</i>	19,17	15,98	17,57
SMP Sederajat/ <i>Lower Secondary School</i>	20,47	18,89	19,68
SMA ke atas/ <i>Upper Secondary School</i>	52,23	53,20	52,71
<b>Kota Sawahlunto</b>	<b>100,00</b>	<b>100,00</b>	<b>100,00</b>

Sumber/*Source*: BPS, Survei Sosial Ekonomi Nasional  
*BPS-Statistics Indonesia, National Socio-Economics Survey*

**Tabel 4.1.16** Jumlah Penerimaan Murid Baru SD menurut Kecamatan di Kota Sawahlunto, Tahun Ajaran 2022/2023  
**Intake Number of Elementary School by Subdistrict in Sawahlunto Municipality, 2022/2023**

Kecamatan Subdistrict	Murid Mendaftar Pupils Sign Up			Yang Diterima Pupils Received		
	Laki-laki Male	Perempuan Female	Jumlah Total	Laki-laki Male	Perempuan Female	Jumlah Total
(1)	(2)	(3)	(4)	(2)	(3)	(4)
Silungkang	80	71	151	80	71	151
Lembah Segar	126	126	252	126	126	252
Barangin	125	142	267	125	142	267
Talawi	172	138	311	172	138	311
<b>Kota Sawahlunto</b>	<b>503</b>	<b>477</b>	<b>981</b>	<b>503</b>	<b>477</b>	<b>981</b>

Sumber/Source: Dinas Pendidikan Kota Sawahlunto  
 Education Extension Service of Sawahlunto Municipality

**Tabel**  
**Table** 4.1.17

**Jumlah Penerimaan Murid Baru Madrasah Ibtidaiyah (MI)  
menurut Kecamatan di Kota Sawahlunto, Tahun Ajaran  
2022/2023**  
*Intake Number of Madrasah Ibtidaiyah (MI) by Subdistrict  
in Sawahlunto Municipality, 2022/2023*

Kecamatan Subdistrict	Murid Mendaftar Pupils Sign Up			Yang Diterima Pupils Received		
	Laki-laki Male	Perempuan Female	Jumlah Total	Laki-laki Male	Perempuan Female	Jumlah Total
(1)	(2)	(3)	(4)	(2)	(3)	(4)
Silungkang	7	8	15	7	7	14
Lembah Segar	8	7	15	8	7	15
Barangin	17	10	27	13	8	21
Talawi	33	31	64	30	27	57
<b>Kota Sawahlunto</b>	<b>65</b>	<b>56</b>	<b>121</b>	<b>58</b>	<b>49</b>	<b>107</b>

Sumber/Source: Kementerian Agama Kota Sawahlunto  
Ministry of Religious Affairs of Sawahlunto Municipality

**Tabel**  
**Table** 4.1.18

**Jumlah Penerimaan Murid Baru SMP menurut Kecamatan di Kota Sawahlunto, Tahun Ajaran 2022/2023**  
**Intake Number of Lower Secondary School by Subdistrict in Sawahlunto Municipality, 2022/2023**

Kecamatan Subdistrict	Murid Mendaftar Pupils Sign Up			Yang Diterima Pupils Received		
	Laki-laki Male	Perempuan Female	Jumlah Total	Laki-laki Male	Perempuan Female	Jumlah Total
(1)	(2)	(3)	(4)	(2)	(3)	(4)
Silungkang	103	66	169	103	66	169
Lembah Segar	90	91	181	90	91	181
Barangin	138	114	252	138	114	252
Talawi	96	87	183	96	87	183
<b>Kota Sawahlunto</b>	<b>427</b>	<b>358</b>	<b>785</b>	<b>427</b>	<b>358</b>	<b>785</b>

Sumber/Source: Dinas Pendidikan Kota Sawahlunto  
Education Extension Service of Sawahlunto Municipality

**Tabel**  
**Table** 4.1.19

**Jumlah Penerimaan Murid Baru Madrasah Tsanawiyah (MTs) menurut Kecamatan di Kota Sawahlunto, Tahun Ajaran 2022/2023**  
**Intake Number of Madrasah Tsanawiyah (MTs) by Subdistrict in Sawahlunto Municipality, 2022/2023**

Kecamatan Subdistrict	Murid Mendaftar Pupils Sign Up			Yang Diterima Pupils Received		
	Laki-laki Male	Perempuan Female	Jumlah Total	Laki-laki Male	Perempuan Female	Jumlah Total
(1)	(2)	(3)	(4)	(2)	(3)	(4)
Silungkang	-	-	-	-	-	-
Lembah Segar	13	6	19	12	5	17
Barangin	135	125	260	86	74	160
Talawi	49	75	124	51	57	118
<b>Kota Sawahlunto</b>	<b>197</b>	<b>206</b>	<b>403</b>	<b>149</b>	<b>136</b>	<b>295</b>

Sumber/Source: Kementerian Agama Kota Sawahlunto  
Ministry of Religious Affairs of Sawahlunto Municipality



**Tabel**  
**Table** 4.1.20.

**Jumlah Penerimaan Murid Baru Madrasah Aliyah (MA)  
menurut Kecamatan di Kota Sawahlunto, Tahun Ajaran  
2022/2023**  
*Intake Number of Madrasah Aliyah (MA) by Subdistrict in  
Sawahlunto Municipality, 2022/2023*

Kecamatan Subdistrict	Murid Mendaftar Pupils Sign Up			Yang Diterima Pupils Received		
	Laki-laki Male	Perempuan Female	Jumlah Total	Laki-laki Male	Perempuan Female	Jumlah Total
(1)	(2)	(3)	(4)	(2)	(3)	(4)
Silungkang	-	-	-	-	-	-
Lembah Segar	7	5	12	7	5	12
Barangin	67	85	152	58	81	139
Talawi	-	-	-	-	-	-
<b>Kota Sawahlunto</b>	<b>74</b>	<b>90</b>	<b>164</b>	<b>65</b>	<b>86</b>	<b>151</b>

Sumber/Source: Kementerian Agama Kota Sawahlunto  
*Ministry of Religious Affairs of Sawahlunto Municipality*

**Tabel**  
**Table** 4.1.21

**Jumlah Perpustakaan dan Jumlah Kunjungan  
Perpustakaan di Kota Sawahlunto, 2022**  
**Number of Library and Library Visitor in Sawahlunto  
Municipality, 2022**

<b>Perpustakaan Library</b>	<b>Jumlah Perpustakaan Number of Library</b>	<b>Jumlah Kunjungan Library Visitor</b>
(1)	(2)	(3)
1. Perpustakaan Adinegoro/ <i>Adinegoro Library</i>	1	35 992
2. Perpustakaan M. Yamin/ <i>M. Yamin Library</i>	1	16 385
3. Perpustakaan Keliling/ <i>Mobile library</i>	2	3 571
4. Perpustakaan Sekolah/ <i>School library</i>	92	95 961
5. Perpustakaan Desa/Kelurahan/ <i>Village Library</i>	37	1 233
7. Taman Bacaan Masyarakat/ <i>Community Reading Garden</i>	4	4 903
<b>Kota Sawahlunto</b>	<b>137</b>	<b>158 045</b>

Sumber/Source: Dinas Perpustakaan dan Kearsipan Kota Sawahlunto  
*Library and Archive Service of Sawahlunto Municipality*

**Tabel** 4.1.22 **Jumlah Koleksi dan Anggota Perpustakaan di Kota Sawahlunto, 2022**  
**Table** 4.1.22 **Number of Collections and Library Members in Sawahlunto Municipality, 2022**

<b>Jumlah Koleksi dan Anggota Perpustakaan</b> <i>Number of Collections and Library Members</i>	<b>Perpustakaan Adinegoro</b> <i>Adinegoro Library</i>	<b>Perpustakaan M. Yamin</b> <i>M. Yamin Library</i>
(1)	(2)	(3)
<i>Jumlah Koleksi Buku/ Number of Book Collections</i>		
Judul/ <i>Title</i>	15 461	4 780
Eksemplar/ <i>Copy</i>	34 956	8 322
<i>Jumlah Koleksi Buku yang Dipinjam/ Number of Book Collections Borrowed</i>	3 386	1 336
<i>Jumlah Koleksi Buku yang Dikembalikan/ Number of Book Collections Returned</i>	3 418	1 282
<i>Jumlah Tenaga Perpustakaan/Library Workforce</i>	10	4
<i>Jumlah Anggota s/d Tahun 2021/ Number of Members until 2021</i>	4 301	1 370
<i>Jumlah Anggota Baru Selama Tahun 2021/ Number of New Members During 2021</i>	280	249

Bersambung/*To be Continued*

**Lanjutan Tabel/Continued Table 4.1.22**

<b>Jumlah Koleksi dan Anggota Perpustakaan Number of Collections and Library Members</b>	<b>Perpustakaan Sekolah Library</b>	<b>Perpustakaan Desa/Kel M. Yamin Library</b>
(1)	(4)	(5)
<i>Jumlah Koleksi Buku/ Number of Book Collections</i>		
Judul/ <i>Title</i>	148 940	6 637
Eksemplar/ <i>Copy</i>	788 674	13 260
<i>Jumlah Koleksi Buku yang Dipinjam/ Number of Book Collections Borrowed</i>	-	-
<i>Jumlah Koleksi Buku yang Dikembalikan/ Number of Book Collections Returned</i>	-	-
<i>Jumlah Tenaga Perpustakaan/Library Workforce</i>	92	27
<i>Jumlah Anggota s/d Tahun 2021/ Number of Members until 2021</i>	13 398	385
<i>Jumlah Anggota Baru Selama Tahun 2021/ Number of New Members During 2021</i>	-	-

Bersambung/*To be Continued*

Lanjutan Tabel/*Continued Table 4.1.22*

Jumlah Koleksi dan Anggota Perpustakaan <i>Number of Collections and Library Members</i>	Perpustakaan TBM <i>Library</i>
(1)	(6)
Jumlah Koleksi Buku/ <i>Number of Book Collections</i>	
Judul/ <i>Title</i>	3 323
Eksemplar/ <i>Copy</i>	6 750
Jumlah Koleksi Buku yang Dipinjam/ <i>Number of Book Collections Borrowed</i>	-
Jumlah Koleksi Buku yang Dikembalikan/ <i>Number of Book Collections Returned</i>	-
Jumlah Tenaga Perpustakaan/ <i>Library Workforce</i>	4
Jumlah Anggota s/d Tahun 2021/ <i>Number of Members until 2021</i>	647
Jumlah Anggota Baru Selama Tahun 2021/ <i>Number of New Members During 2021</i>	-

Sumber/*Source*: Dinas Perpustakaan dan Kearsipan Kota Sawahlunto  
*Library and Archive Service of Sawahlunto Municipality*

## 4.2 KESEHATAN HEALTH

**Tabel** 4.2.1 **Jumlah Desa<sup>1</sup>/Kelurahan Yang Memiliki Sarana Kesehatan Menurut Kecamatan di Kota Sawahlunto, 2019-2021**  
**Number of Villages<sup>1</sup> Having Health Facilities by Subdistrict in Sawahlunto Municipality, 2019-2021**

Kecamatan Subdistrict	Rumah Sakit Hospital		
	2019	2020	2021
(1)	(2)	(3)	(4)
Silungkang	-	-	-
Lembah Segar	1	1	1
Barangin	-	-	-
Talawi	-	-	-
<b>Kota Sawahlunto</b>	<b>1</b>	<b>1</b>	<b>1</b>

Bersambung/To be Continued

Lanjutan Tabel/Continued Table 4.2.1

Kecamatan Subdistrict	Rumah Sakit Bersalin Maternity Hospital		
	2019	2020	2021
(1)	(5)	(6)	(7)
Silungkang	-	-	-
Lembah Segar	-	-	-
Barangin	-	-	-
Talawi	-	-	-
<b>Kota Sawahlunto</b>	-	-	-

Bersambung/To be Continued

Lanjutan Tabel/Continued Table 4.2.1

Kecamatan Subdistrict	Poliklinik Polyclinic		
	2019	2020	2021
(1)	(8)	(9)	(10)
Silungkang	-	-	-
Lembah Segar	-	-	-
Barangin	1	1	1
Talawi	-	-	-
<b>Kota Sawahlunto</b>	<b>1</b>	<b>1</b>	<b>1</b>

Bersambung/To be Continued



Lanjutan Tabel/Continued Table 4.2.1

Kecamatan Subdistrict	Puskesmas Public Health Center		
	2019	2020	2021
(1)	(11)	(12)	(13)
Silungkang	1	1	1
Lembah Segar	2	2	2
Barangin	2	2	2
Talawi	1	1	1
<b>Kota Sawahlunto</b>	<b>6</b>	<b>6</b>	<b>6</b>

Bersambung/To be Continued

Lanjutan Tabel/Continued Table 4.2.1

Kecamatan Subdistrict	Puskesmas Pembantu Subsidiary of Public Health Center		
	2019	2020	2021
(1)	(14)	(15)	(16)
Silungkang	3	4	4
Lembah Segar	4	4	4
Barangin	6	6	9
Talawi	5	5	7
<b>Kota Sawahlunto</b>	<b>18</b>	<b>19</b>	<b>24</b>

Bersambung/To be Continued

Lanjutan Tabel/Continued Table 4.2.1

Kecamatan Subdistrict	Apotek Pharmacy		
	2019	2020	2021
(1)	(17)	(18)	(19)
Silungkang	-	-	-
Lembah Segar	2	2	2
Barangin	1	1	3
Talawi	2	2	2
<b>Kota Sawahlunto</b>	<b>5</b>	<b>5</b>	<b>7</b>

Catatan/Note: <sup>1</sup> Desa pada tabel ini termasuk Unit Permukiman Transmigrasi (UPT) yang masih dibina oleh kementerian terkait dan nagari di Kabupaten/Kota Sumatera Barat/Villages in this table include Transmigration Settlement Unit which is still fostered by the relevant ministries and the nagari in the Province of Sumatera Barat

Sumber/Source: BPS, Pendataan Potensi Desa (Podes)/BPS-Statistics Indonesia, Village Potential Data Collecting

**Tabel**  
**Table** 4.2.2

**Jumlah Tenaga Kesehatan <sup>1</sup> Menurut Kecamatan di Kota  
Sawahlunto, 2022**  
**Number of Health Human Resources by Subdistrict in  
Sawahlunto Municipality, 2022**

Kecamatan Subdistrict	Tenaga Medis Medical Worker <sup>1</sup>	Psikologi Klinis Clinical Psychology	Tenaga Keperawatan Nursing Worker	Tenaga Kebidanan Midwifery Worker	Tenaga Kefarmasian Pharmaceutical Worker
(1)	(2)	(3)	(4)	(5)	(6)
Silungkang	5	-	17	20	5
Lembah Segar <sup>2</sup>	43	-	151	66	28
Barangin	8	-	29	36	4
Talawi	8	-	39	41	10
<b>Kota Sawahlunto</b>	<b>64</b>	<b>-</b>	<b>236</b>	<b>163</b>	<b>47</b>

Bersambung/To be Continued

Lanjutan Tabel/Continued Table 4.2.2

Kecamatan Subdistrict	Tenaga Kesehatan Masyarakat Public Health Worker	Tenaga Kesehatan Lingkungan Environmental Health Worker	Tenaga Gizi Nutritionist	Tenaga Keterapian Fisik Physical Therapist
(1)	(7)	(8)	(9)	(10)
Silungkang	1	1	1	-
Lembah Segar <sup>2</sup>	4	6	13	8
Barangin	5	4	3	2
Talawi	19	2	5	1
<b>Kota Sawahlunto</b>	<b>29</b>	<b>13</b>	<b>22</b>	<b>11</b>

Bersambung/To be Continued

Lanjutan Tabel/*Continued Table 4.2.2*

Kecamatan <i>Subdistrict</i>	Tenaga Ketechnisan Medis <i>Medical Technicians</i>	Tenaga Teknik <i>Biomedical Engineer</i>	Tenaga Kesehatan Tradisional <i>Traditional Health Worker</i>
(1)	(11)	(12)	(13)
Silungkang	2	-	-
Lembah Segar <sup>2</sup>	33	11	-
Barangin	6	-	-
Talawi	3	1	-
<b>Kota Sawahlunto</b>	<b>44</b>	<b>12</b>	<b>-</b>

Catatan/Notes: <sup>1</sup> Tenaga medis terdiri atas dokter, dokter gigi, dokter spesialis, dan dokter gigi spesialis, baik di dalam maupun di luar negeri yang diakui oleh Pemerintah RI sesuai dengan peraturan perundang-undangan (UU No. 29 tahun 2004 tentang Praktik Kedokteran)/

*Medical worker includes doctor, medical specialist, and dentist specialist at home and abroad recognized by Indonesian government in accordance with the laws and regulation (Law No. 29 Year 2004 about Medical Practice)*

Sumber/Source: Dinas Kesehatan, Pengendalian Penduduk, dan Keluarga Berencana Kota Sawahlunto  
*Health Extension Service and Family Planning of Sawahlunto Municipality*

**Tabel**  
**Table** 4.2.3

**Jumlah Rumah Sakit Umum, Rumah Sakit Khusus, Rumah Sakit/Rumah Bersalin, Puskesmas, Klinik/Balai Kesehatan, Posyandu, dan Polindes Menurut Kecamatan di Kota Sawahlunto, 2021 dan 2022**  
**Number of General Hospital, Special Hospital, Maternity Hospital and Public Health Center, Medical Clinic, Integrated Service Post, Village maternity Cottage by Subdistrict in Sawahlunto Municipality, 2021 and 2022**

Kecamatan Subdistrict	Rumah Sakit Umum General Hospital		Rumah Sakit Khusus Special Hospital		Rumah Sakit Bersalin/ Rumah Bersalin Maternity Hospital	
	2021	2022	2021	2022	2021	2022
(1)	(2)	(3)	(4)	(5)	(6)	(7)
Silungkang	-	-	-	-	-	-
Lembah Segar	1	1	-	-	-	-
Barangin	-	-	-	-	-	-
Talawi	-	-	-	-	-	-
<b>Kota Sawahlunto</b>	<b>1</b>	<b>1</b>	<b>-</b>	<b>-</b>	<b>-</b>	<b>-</b>

Bersambung/To be Continued

Lanjutan Tabel/*Continued Table 4.2.3*

Kecamatan Subdistrict	Puskesmas Rawat Inap Public Health Center with Inpatient Care		Puskesmas Non Rawat Inap Public Health Center without Inpatient Care	
	2021	2022	2021	2022
(1)	(8)	(9)	(10)	(11)
Silungkang	1	1	-	-
Lembah Segar	-	-	2	2
Barangin	-	-	2	2
Talawi	1	1	-	-
<b>Kota Sawahlunto</b>	<b>2</b>	<b>2</b>	<b>4</b>	<b>4</b>

Bersambung/*To be Continued*



**Lanjutan Tabel/Continued Table 4.2.3**

Kecamatan Subdistrict	Praktek Dokter Clinic		Klinik/ Balai Kesehatan Medical Clinic	
	2021	2022	2021	2022
(1)	(12)	(13)	(14)	(15)
Silungkang	5	3	-	-
Lembah Segar	35	33	-	1
Barangin	10	12	1	3
Talawi	7	3	-	-
<b>Kota Sawahlunto</b>	<b>57</b>	<b>51</b>	<b>1</b>	<b>4</b>

Bersambung/To be Continued

Lanjutan Tabel/*Continued Table 4.2.3*

Kecamatan Subdistrict	Posyandu <i>Integrated Service Post</i>		Polindes <i>Village Meternity Cottage</i>	
	2021	2022	2021	2022
(1)	(12)	(13)	(14)	(15)
Silungkang	19	19	-	-
Lembah Segar	29	29	1	1
Barangin	30	30	1	1
Talawi	25	25	3	3
<b>Kota Sawahlunto</b>	<b>103</b>	<b>103</b>	<b>5</b>	<b>5</b>

Sumber/*Source*: Dinas Kesehatan, Pengendalian Penduduk, dan Keluarga Berencana Kota Sawahlunto, Dinas Penanaman Modal Pelayanan Terpadu Satu Pintu dan Tenaga Kerja  
*Health Extension Service and Family Planning of Sawahlunto Municipality, Department of Integrated Service Investment and Manpower*

**Tabel**  
**Table** 4.2.4

**Jumlah Kasus Penyakit Menurut Jenis Penyakit dan Kecamatan di Kota Sawahlunto, 2022**  
**Number of Disease Case by Type of Disease and Subdistrict in Sawahlunto Municipality, 2022**

Kecamatan Subdistrict	TBC/TBC	BTA + Acid / BTA + Acid	Malaria/ Malaria	NCDR/ NCDR	Kasus Gigitan Hewan Penular Rabies/ Cases of Rabies Transmitting Animal Bites
(1)	(2)	(3)	(4)	(5)	(6)
Silungkang	9	7	-	1	21
Lembah Segar	48	36	-	-	12
Barangin	11	9	1	-	34
Talawi	16	9	-	1	38
<b>Kota Sawahlunto</b>	<b>84</b>	<b>61</b>	<b>1</b>	<b>2</b>	<b>105</b>

Bersambung/To be Continued

Lanjutan Tabel/*Continued Table 4.2.4*

Kecamatan Subdistrict	DBD/ <i>Dengue Fever</i>	Diare/ <i>Diarrhea</i>	HIV/AIDS / <i>HIV/AIDS</i>
(1)	(7)	(8)	(9)
Silungkang	20	325	-
Lembah Segar	10	328	-
Barangin	25	430	1
Talawi	43	275	1
<b>Kota Sawahlunto</b>	<b>98</b>	<b>1 358</b>	<b>2</b>

Sumber/*Source*: Dinas Kesehatan, Pengendalian Penduduk, dan Keluarga Berencana Kota Sawahlunto  
*Health Extension Service and Family Planning of Sawahlunto Municipality*

**Tabel 4.2.5** Jumlah Sepuluh Penyakit Terbanyak di Seluruh Puskesmas se Kota Sawahlunto, 2022  
**Table 4.2.5** *Number of Ten Most Commonly Disease in Community Health Centers in Sawahlunto Municipality, 2022*

Jenis Penyakit <i>Type of Disease</i>	Jumlah <i>Total</i>
(1)	(2)
1. ISPA	9 157
2. Hipertensi	8 866
3. Gastritis/Dispepsia	7 661
4. Penyakit pada sistem otot dan jaringan pengikat/Rematik/Mialgia	6 136
5. Common Cold	5 898
6. Obs.Febris	4 893
7. Diabetes	3 151
8. Luka/Ruda Paksa/Vulnus	2 519
9. Penyakit Pulpa dan Jaringan Peripikal	1 754
10. Cephalgia	1 707

Sumber/Source: Dinas Kesehatan, Pengendalian Penduduk, dan Keluarga Berencana Kota Sawahlunto  
*Health Extension Service and Family Planning of Sawahlunto Municipality*

**Tabel**  
**Table** 4.2.6

**Jumlah Kunjungan Pasien Rawat Jalan dan Rawat Inap di  
Seluruh Puskesmas se Kota Sawahlunto, 2022**  
**Number of Patient Visits in Community Health Centers in  
Sawahlunto Municipality, 2022**

Bulan Kunjungan Month of Visit	Rawat Jalan Outpatient	Rawat Inap Inpatient
(1)	(2)	(3)
Januari/ January	4 016	25
Februari/ February	2 641	26
Maret/ March	3 555	14
April/ April	1 511	17
Mei/ May	2 005	24
Juni/ June	1 592	35
Juli/ July	1 997	30
Agustus/ August	1 588	46
September/ September	1 815	59
Oktober/ October	1 476	29
November/ November	2 608	31
Desember/ December	1 372	30
<b>Kota Sawahlunto</b>	<b>26 176</b>	<b>366</b>

Sumber/Source: Dinas Kesehatan, Pengendalian Penduduk, dan Keluarga Berencana Kota Sawahlunto  
Health Extension Service and Family Planning of Sawahlunto Municipality

**Tabel 4.2.7** Jumlah Sepuluh Penyakit Terbanyak Pasien Rawat Jalan di RSUD Sawahlunto, 2022  
**Number of Ten Most Commonly Disease of Outpatient in General Hospital Sawahlunto, 2022**

Jenis Penyakit <i>Type of Disease</i>	Jumlah <i>Total</i>
(1)	(2)
Asthma, Unspecified	496
Essential (Primary) Hypertension	451
Unspecified Diabetes Mellitus	339
Cataract, Unspecified	307
Atherosclerotic heart Disease	272
Sequelae Of Stroke, Not unspecified as Haemorrhagic or Non Haemorrhagic	250
Accute Upper Respiratory Infection, Unspecified	195
Hypertensive Hearth Disease Without (Congestive) Hearth Disease	193
Low Back Pain	186
Arthrosis Unspecified	177

Sumber/Source: Dinas Kesehatan, Pengendalian Penduduk, dan Keluarga Berencana Kota Sawahlunto  
 Health Extension Service and Family Planning of Sawahlunto Municipality

**Tabel**  
**Table** 4.2.8

**Jumlah Sepuluh Penyakit Terbanyak Pasien Rawat Inap di  
RSUD Sawahlunto, 2022**  
***Number of Ten Most Commonly Disease of Inpatient in  
General Hospital Sawahlunto, 2022***

<b>Jenis Penyakit</b> <b>Type of Disease</b>	<b>Jumlah</b> <b>Total</b>
(1)	(2)
Diarrhoe and Gastroenteritis of Presumed Infectio	160
Dengue Haemorrhagic Fever	156
Dyspesia	108
Impacted Teeth	94
Acute Subendocardial Myocardial Infarction	79
Pneumonia, Unspecified	74
Anaemia, Unspecified	71
Unspecified Diabetes Mellitus	52
Other Uterine Inertia	47
Dengue Fever (Classical Dengue)	46

Sumber/Source: Dinas Kesehatan, Pengendalian Penduduk, dan Keluarga Berencana Kota Sawahlunto  
*Health Extension Service and Family Planning of Sawahlunto Municipality*



**Tabel 4.2.9** Jumlah Kunjungan Pasien Rawat Jalan Menurut Bulan dan Bagian Poliklinik di RSUD Sawahlunto, 2022  
**Table 4.2.9** Number of Patient Visits by Month and Polyclinic Section in General Hospital Sawahlunto, 2022

Bulan Kunjungan Month of Visit	Penyakit Dalam Internal Disease	Bagian Poliklinik/ Polyclinic Section					
		Bedah Surgical	Anak Child	Gigi Dental	Syaraf Nerves	THT	Jantung Heart
(1)	(2)	(3)	(4)	(5)	(6)	(7)	(8)
Januari/ January	501	314	142	183	254	111	155
Februari/ February	421	189	113	129	280	73	168
Maret/ March	482	237	125	155	330	76	237
April/ April	372	200	92	88	267	92	163
Mei/ May	404	198	110	117	264	73	164
Juni/ June	474	310	125	174	294	102	214
Juli/ July	453	304	118	220	251	100	194
Agustus/ August	587	312	185	196	290	85	238
September/ September	577	258	184	192	233	115	221
Oktober/ October	607	292	140	233	310	96	98
November/ November	520	303	166	193	370	140	163
Desember/ December	543	357	161	193	275	109	168
<b>Kota Sawahlunto</b>	<b>5 941</b>	<b>3 274</b>	<b>1 661</b>	<b>2 073</b>	<b>3 418</b>	<b>1 172</b>	<b>2 183</b>

Bersambung/To be Continued

Lanjutan Tabel/Continued Table 4.2.9

Bulan Kunjungan <i>Month of Visit</i>	Bagian Poliklinik/ <i>Polyclinic Section</i>					IGD
	Paru-Paru <i>Lung</i>	Mata <i>Eye</i>	KIA <i>Obstetrics and Gynecology</i>	Lanjut Usia <i>Geriatrics</i>	Poli Umum <i>General</i>	
(1)	(9)	(10)	(11)	(12)	(13)	(14)
Januari/ <i>January</i>	192	289	153	-	48	722
Februari/ <i>February</i>	184	262	83	-	40	709
Maret/ <i>March</i>	234	362	159	-	64	667
April/ <i>April</i>	173	288	118	-	59	578
Mei/ <i>May</i>	191	236	142	-	106	851
Juni/ <i>June</i>	128	396	111	-	49	714
Juli/ <i>July</i>	231	338	84	-	67	881
Agustus/ <i>August</i>	234	360	141	-	80	1 007
September/ <i>September</i>	234	325	129	-	50	1 080
Oktober/ <i>October</i>	215	283	135	-	30	1 022
November/ <i>November</i>	241	366	124	-	68	1 047
Desember/ <i>December</i>	203	225	107	-	52	980
<b>Kota Sawahlunto</b>	<b>2 460</b>	<b>3 730</b>	<b>1 486</b>	<b>-</b>	<b>713</b>	<b>10 258</b>

Bersambung/To be Continued

Lanjutan Tabel/Continued Table 4.2.9

Bulan Kunjungan <i>Month of Visit</i>	Bagian Poliklinik/ Polyclinic Section				
	Rehabilitasi Medik <i>Medic Rehabilitation</i>	Laboratorium <i>Laboratory</i>	Radiologi <i>Radiology</i>	Fisioterapi <i>Physiotherapy</i>	Klinik Cuci Darah <i>Haemodialysis</i>
(1)	(15)	(16)	(17)	(18)	(19)
Januari/ <i>January</i>	110	1 195	388	326	248
Februari/ <i>February</i>	103	1 060	332	273	251
Maret/ <i>March</i>	117	899	345	292	271
April/ <i>April</i>	92	594	213	259	262
Mei/ <i>May</i>	114	763	368	237	264
Juni/ <i>June</i>	149	525	371	379	263
Juli/ <i>July</i>	154	458	465	347	269
Agustus/ <i>August</i>	230	963	515	448	281
September/ <i>September</i>	170	992	433	453	265
Oktober/ <i>October</i>	198	951	460	437	273
November/ <i>November</i>	202	934	400	560	285
Desember/ <i>December</i>	161	924	381	485	296
<b>Kota Sawahlunto</b>	<b>1 800</b>	<b>10 258</b>	<b>4 671</b>	<b>4 496</b>	<b>3 228</b>

Bersambung/To be Continued

Lanjutan Tabel/Continued Table 4.2.9

Bagian Poliklinik/ Polyclinic Section						
Bulan Kunjungan Month of Visit	Konsultasi Gizi Nutrition	Anestesi Anesthesia	Poli Cemara	Medical Check Up	Kulit Kelamin	Jumlah
(1)	(20)	(21)	(22)	(23)	(24)	(25)
Januari/ January	7	40	-	-	46	5 424
Februari/ February	10	41	-	-	42	4 763
Maret/ March	8	55	-	6	61	5 182
April/ April	5	20	-	-	59	3 994
Mei/ May	7	28	-	-	43	4 680
Juni/ June	8	28	-	-	91	4 905
Juli/ July	15	28	1	12	73	5 063
Agustus/ August	9	14	-	129	62	6 366
September/ September	14	15	-	40	106	6 086
Oktober/ October	11	35	-	26	81	5 933
November/ November	8	15	-	196	88	6 389
Desember/ December	12	21	-	82	43	5 778
<b>Kota Sawahlunto</b>	<b>114</b>	<b>340</b>	<b>1</b>	<b>491</b>	<b>795</b>	<b>64 563</b>

Sumber/Source: Dinas Kesehatan, Pengendalian Penduduk, dan Keluarga Berencana Kota Sawahlunto  
Health Extension Service and Family Planning of Sawahlunto Municipality

**Tabel 4.2.10** Jumlah Pasien Rawat Inap Menurut Bulan dan Ruangan/Bagian di RSUD Sawahlunto, 2022  
**Table** *Number of Inpatients by Month and Room/Section in General Hospital Sawahlunto, 2022*

Bulan Kunjungan Month of Visit	Ruangan/ Room			
	Cendrawasih	Wijaya Kusuma	Melati	Cempaka
(1)	(2)	(3)	(4)	(5)
Januari/ January	25	40	-	79
Februari/ February	20	32	34	64
Maret/ March	5	20	51	82
April/ April	17	25	38	59
Mei/ May	24	43	51	61
Juni/ June	19	30	58	70
Juli/ July	40	60	44	66
Agustus/ August	27	65	49	95
September/ September	26	60	65	79
Oktober/ October	28	57	57	84
November/ November	37	47	53	90
Desember/ December	28	41	45	86
<b>Kota Sawahlunto</b>	<b>296</b>	<b>520</b>	<b>545</b>	<b>915</b>

*Bersambung/To be Continued*

Lanjutan Tabel/*Continued Table 4.2.10*

Bulan Kunjungan <i>Month of Visit</i>	Bagian/ <i>Section</i>			
	Bayi	Bedah	HCU/ICU/CVCU	Paru
(1)	(6)	(7)	(8)	(9)
Januari/ <i>January</i>	31	65	13	3
Februari/ <i>February</i>	18	38	16	6
Maret/ <i>March</i>	23	47	19	28
April/ <i>April</i>	11	44	11	3
Mei/ <i>May</i>	30	40	11	4
Juni/ <i>June</i>	49	64	24	-
Juli/ <i>July</i>	24	78	7	19
Agustus/ <i>August</i>	28	80	13	19
September/ <i>September</i>	34	54	21	14
Oktober/ <i>October</i>	35	92	12	18
November/ <i>November</i>	34	66	10	20
Desember/ <i>December</i>	26	78	7	13
<b>Kota Sawahlunto</b>	<b>343</b>	<b>746</b>	<b>164</b>	<b>147</b>

Sumber/*Source*: Dinas Kesehatan, Pengendalian Penduduk, dan Keluarga Berencana Kota Sawahlunto  
*Health Extension Service and Family Planning of Sawahlunto Municipality*

**Tabel 4.2.11** Jumlah Imunisasi TT yang Diberikan Kepada Ibu Hamil Menurut Kecamatan di Kota Sawahlunto, 2022  
**Table** *Number of TT Immunization for Pregnant Women by Subdistrict in Sawahlunto Municipality, 2022*

Kecamatan Subdistrict	Td 1	Td 2	Td3	Td 4	Td 5
(1)	(2)	(3)	(4)	(5)	(6)
Silungkang	-	-	-	-	-
Lembah Segar	-	-	-	-	1
Barangin	-	3	29	18	5
Talawi	-	10	14	26	3
<b>Kota Sawahlunto</b>	<b>-</b>	<b>13</b>	<b>43</b>	<b>44</b>	<b>9</b>

Sumber/Source: Dinas Kesehatan, Pengendalian Penduduk, dan Keluarga Berencana Kota Sawahlunto  
*Health Extension Service and Family Planning of Sawahlunto Municipality*

**Tabel**  
**Table** 4.2.12

**Jumlah Imunisasi yang Diberikan Kepada Bayi Menurut Kecamatan dan Jenis Imunisasi di Kota Sawahlunto, 2022**  
**Number of Immunization for Infant by Subdistrict and Type of Immunization in Sawahlunto Municipality, 2022**

Kecamatan Subdistrict	BCG	HB0/ Hepatitis	DPT+HB3	Polio	Campak	Lengkap
(1)	(2)	(3)	(4)	(5)	(6)	(7)
Silungkang	146	146	113	113	133	130
Lembah Segar	135	146	105	105	109	109
Barangin	254	289	197	198	219	198
Talawi	275	270	237	240	283	255
<b>Kota Sawahlunto</b>	<b>810</b>	<b>851</b>	<b>652</b>	<b>656</b>	<b>744</b>	<b>692</b>

Sumber/Source: Dinas Kesehatan, Pengendalian Penduduk, dan Keluarga Berencana Kota Sawahlunto  
Health Extension Service and Family Planning of Sawahlunto Municipality



**Tabel 4.2.13** Banyaknya Bayi Lahir Hidup dan Bayi Lahir Mati Menurut Kecamatan di Kota Sawahlunto, 2022  
**Number of Baby Alive at Birth and Dead at Birth by Subdistrict in Sawahlunto Municipality, 2022**

Kecamatan Subdistrict	Bayi Laki-laki/ Baby Boy		Bayi Perempuan/ Baby Girl		Total Bayi/ Total	
	Lahir Hidup	Lahir Mati	Lahir Hidup	Lahir Mati	Lahir Hidup	Lahir Mati
(1)	(2)	(3)	(4)	(5)	(6)	(7)
Silungkang	74	1	72	-	146	1
Lembah Segar	80	-	73	1	153	1
Barangin	144	1	165	2	309	3
Talawi	143	1	143	1	286	2
<b>Kota Sawahlunto</b>	<b>441</b>	<b>3</b>	<b>453</b>	<b>4</b>	<b>894</b>	<b>7</b>

Sumber/Source: Dinas Kesehatan, Pengendalian Penduduk, dan Keluarga Berencana Kota Sawahlunto  
 Health Extension Service and Family Planning of Sawahlunto Municipality

**Tabel**  
**Table** 4.2.14

**Banyaknya Kematian Ibu Waktu Melahirkan dan Kematian Bayi Menurut Kecamatan di Kota Sawahlunto, 2022**  
**Number of Maternal Mortality at Birth and Infant Mortality by Subdistrict in Sawahlunto Municipality, 2022**

Kecamatan Subdistrict	Kematian Ibu saat Melahirkan	Kematian Bayi		
		Neonatal (0-28 hari)	Bayi (29 hari-11 bulan)	Balita (1-5 Tahun)
(1)	(2)	(3)	(4)	(5)
Silungkang	-	-	1	1
Lembah Segar	-	2	1	1
Barangin	1	7	3	2
Talawi	1	2	2	1
<b>Kota Sawahlunto</b>	<b>2</b>	<b>11</b>	<b>7</b>	<b>5</b>

Sumber/Source: Dinas Kesehatan, Pengendalian Penduduk, dan Keluarga Berencana Kota Sawahlunto  
Health Extension Service and Family Planning of Sawahlunto Municipality

**Tabel 4.2.15** Banyaknya Bayi dengan Berat Badan Lahir Rendah (BBLR) dan Bayi Bergizi Kurang Menurut Kecamatan di Kota Sawahlunto, 2022  
**Number of Babies with Low Birth Weights (LBW) and Malnutrition by Subdistrict in Sawahlunto Municipality, 2022**

Kecamatan Subdistrict	Bayi dengan Berat Badan Lahir Rendah (BBLR) Babies with Low Birth Weights (LBW)	Bayi Bergizi Kurang Babies with Malnutrition
(1)	(2)	(3)
Silungkang	6	-
Lembah Segar	11	11
Barangin	21	20
Talawi	16	43
<b>Kota Sawahlunto</b>	<b>54</b>	<b>74</b>

Sumber/Source: Dinas Kesehatan, Pengendalian Penduduk, dan Keluarga Berencana Kota Sawahlunto  
 Health Extension Service and Family Planning of Sawahlunto Municipality

**Tabel**  
**Table** 4.2.16

**Jumlah Ibu Hamil, Melakukan Kunjungan K1, Melakukan Kunjungan K4, dan Mendapat Tablet Zat Besi (Fe) Menurut Kecamatan di Kota Sawahlunto, 2022**  
***Number of Pregnant Women, Conducting K1 Visits, Conducting K4 Visits, and Getting Iron Tablets (Fe) by Subdistrict in Sawahlunto Municipality, 2022***

Kecamatan Subdistrict	Jumlah Ibu Hamil	Melakukan Kunjungan K1	Melakukan Kunjungan K4	Mendapatkan Zat Besi
(1)	(2)	(3)	(4)	(6)
Silungkang	222	140	126	137
Lembah Segar	230	153	130	120
Barangin	415	337	301	316
Talawi	400	335	271	342
<b>Kota Sawahlunto</b>	<b>1 267</b>	<b>965</b>	<b>828</b>	<b>915</b>

Sumber/Source: Dinas Kesehatan, Pengendalian Penduduk, dan Keluarga Berencana Kota Sawahlunto  
*Health Extension Service and Family Planning of Sawahlunto Municipality*

**Tabel**  
**Table** 4.2.17

**Jumlah Faskes Keluarga Berencana dan Peserta KB  
Menurut Kecamatan di Kota Sawahlunto, 2022  
Number of Family Planning Clinics and Family Planning  
Participants by Subdistrict in Sawahlunto Municipality,  
2022**

Kecamatan Subdistrict	Faskes KB Family Planning Clinics	Peserta KB dengan Jenis Akseptor			
		Pil KB	IUD	Kondom	Suntik
(1)	(2)	(3)	(4)	(5)	(6)
Silungkang	1	202	99	75	487
Lembah Segar	3	188	142	167	402
Barangin	2	215	273	307	642
Talawi	1	232	248	246	876
<b>Kota Sawahlunto</b>	<b>7</b>	<b>837</b>	<b>762</b>	<b>795</b>	<b>2 407</b>

Bersambung/*To be Continued*

Lanjutan Tabel/*Continued Table 4.2.17*

Kecamatan Subdistrict	Peserta KB dengan Jenis Akseptor			
	Implant	MOW	MOP	Jumlah
(1)	(7)	(8)	(9)	(10)
Silungkang	129	114	23	1 129
Lembah Segar	147	142	10	1 198
Barangin	213	255	2	1 907
Talawi	274	209	3	2 088
<b>Kota Sawahlunto</b>	<b>763</b>	<b>720</b>	<b>38</b>	<b>6 322</b>

Sumber/Source: Dinas Kesehatan, Pengendalian Penduduk, dan Keluarga Berencana Kota Sawahlunto  
Health Extension Service and Family Planning of Sawahlunto Municipality

**Tabel 4.2.18** Jumlah Posyandu Menurut Strata dan Kecamatan di Kota Sawahlunto, 2022  
**Number of Integrated Service Post by Level and Subdistrict in Sawahlunto Municipality, 2022**

Kecamatan Subdistrict	Pratama	Madya	Purnama	Mandiri
(1)	(2)	(3)	(4)	(5)
Silungkang	-	4	-	15
Lembah Segar	-	-	-	29
Barangin	-	-	2	28
Talawi	-	-	-	25
<b>Kota Sawahlunto</b>	<b>-</b>	<b>4</b>	<b>2</b>	<b>97</b>

Sumber/Source: Dinas Kesehatan, Pengendalian Penduduk, dan Keluarga Berencana Kota Sawahlunto  
 Health Extension Service and Family Planning of Sawahlunto Municipality

**Tabel 4.2.19** Angka Kesakitan/Morbiditas Kota Sawahlunto, 2020-2022  
**Table 4.2.19** Morbidity Rate of Sawahlunto Municipality, 2020-2022

Jenis Kelamin Sex	Tahun/ Year		
	2020	2021	2022
(1)	(2)	(3)	(4)
Laki-laki/Male	13,01	7,29	13,29
Perempuan/Female	16,85	8,40	13,46
<b>Kota Sawahlunto</b>	<b>14,94</b>	<b>7,85</b>	<b>13,38</b>

Sumber/Source: BPS, Survei Sosial Ekonomi Nasional 2020-2022  
 BPS, National Socio-Economic Survey 2020-2022



### 4.3 AGAMA DAN SOSIAL LAINNYA RELIGION AND OTHER SOCIAL AFFAIRS

**Tabel** 4.3.1 Jumlah Penduduk Menurut Kecamatan dan Agama yang Dianut di Kota Sawahlunto, 2022  
**Table** 4.3.1 Population by Subdistrict and Religion in Sawahlunto Municipality, 2022

Kecamatan Subdistrict	Islam Islam	Protestan Protestant	Katolik Catholic	Hindu Hindu	Budha Buddha	Lainnya Others
(1)	(2)	(3)	(4)	(5)	(6)	(7)
Silungkang	11 713	19	-	-	-	-
Lembah Segar	13 496	81	16	-	-	-
Barangin	20 688	118	60	-	-	-
Talawi	20 598	92	39	-	-	-
<b>Kota Sawahlunto</b>	<b>66 495</b>	<b>310</b>	<b>115</b>	<b>-</b>	<b>-</b>	<b>-</b>

Sumber/Source: Kementerian Agama Kota Sawahlunto  
Ministry of Religious Affairs Sawahlunto Municipality

**Tabel**  
**Table** 4.3.2

**Jumlah Tempat Peribadatan Menurut Kecamatan di Kota Sawahlunto, 2022**  
**Number of Places of Worship by Subdistrict in Sawahlunto Municipality, 2022**

Kecamatan Subdistrict	Masjid Mosque	Mushola Pray Room	Gereja Protestan Protestant Church	Gereja Katholik Catholic Church	Pura Temple	Vihara Vihara
(1)	(2)	(3)	(4)	(5)	(6)	(7)
Silungkang	5	43	-	-	-	-
Lembah Segar	10	63	1	1	-	-
Barangin	20	88	-	-	-	-
Talawi	20	83	-	-	-	-
<b>Kota Sawahlunto</b>	<b>55</b>	<b>277</b>	<b>1</b>	<b>1</b>	<b>-</b>	<b>-</b>

Catatan/Notes: Jumlah Tempat Ibadah tersebut yang statusnya sudah terdaftar di Kementerian Agama Kota Sawahlunto  
The number of places of worship are registered in the Ministry of Religion of Sawahlunto Municipality

Sumber/Source: Kementerian Agama Kota Sawahlunto  
Ministry of Religious Affairs Sawahlunto Municipality

**Tabel**  
**Table** 4.3.3

**Jumlah Jemaah Haji yang Diberangkatkan ke Tanah Suci  
Mekah Menurut Kecamatan dan Jenis Kelamin di Kota  
Sawahlunto, 2021-2022**  
*Number of Hajj Pilgrims Departured to the Holyland of  
Mecca by Subdistrict and Sex in Sawahlunto Municipality,  
2021-2022*

Kecamatan Subdistrict	2021			2022		
	Laki-laki Male	Perempuan Female	Jumlah Total	Laki-laki Male	Perempuan Female	Jumlah Total
(1)	(2)	(3)	(4)	(5)	(6)	(7)
Silungkang	-	-	-	1	2	3
Lembah Segar	-	-	-	2	3	5
Barangin	-	-	-	7	8	15
Talawi	-	-	-	2	7	9
<b>Kota Sawahlunto</b>	-	-	-	<b>12</b>	<b>20</b>	<b>32</b>

Sumber/Source: Kementerian Agama Kota Sawahlunto  
Ministry of Religious Affairs Sawahlunto Municipality

**Tabel**  
**Table** 4.3.4

**Jumlah Jemaah Haji yang Diberangkatkan ke Tanah Suci Mekah Menurut Kecamatan dan Jenis Pekerjaan Utama di Kota Sawahlunto, 2022**  
**Number of Hajj Pilgrims Departured to the Holyland of Mecca by Subdistrict and Main Profession in Sawahlunto Municipality, 2022**

Kecamatan Subdistrict	Jenis Pekerjaan Utama / Main Profession					Jumlah Total
	Petani Farmer	Pedagang Trader	PNS Civil Servant	TNI Polri TNI Police	Lainnya Other	
(1)	(2)	(3)	(4)	(5)	(6)	(7)
Silungkang	-	-	-	-	3	3
Lembah Segar	-	-	2	-	3	5
Barangin	-	-	7	-	8	15
Talawi	-	-	2	-	7	9
<b>Kota Sawahlunto</b>	-	-	<b>11</b>	-	<b>21</b>	<b>32</b>

Sumber/Source: Kementerian Agama Kota Sawahlunto  
Ministry of Religious Affairs Sawahlunto Municipality

**Tabel**  
**Table** 4.3.5

**Jumlah Ternak Qurban, Orang Berqurban, dan Penerima Qurban Pada Hari Raya Idul Adha Menurut Kecamatan di Kota Sawahlunto, 2022**  
**Number of Animal Sacrificed, People Who Sacrifice, and Receiver at Idul Adha by Subdistrict in Sawahlunto Municipality, 2022**

Kecamatan Subdistrict	Jenis Hewan/ Type of Animal			Orang Berqurban People Who Sacrifice	Penerima Qurban Qurban Receiver
	Kambing Goat	Sapi Cow	Kerbau Buffalo		
(1)	(2)	(3)	(4)	(5)	(6)
Silungkang	1	88	-	88	3 547
Lembah Segar	13	127	1	935	9 492
Barangin	5	191	-	1 187	10 723
Talawi	12	189	1	1 165	9 959
<b>Kota Sawahlunto</b>	<b>31</b>	<b>595</b>	<b>2</b>	<b>3 375</b>	<b>33 721</b>

Sumber/Source: Kementerian Agama Kota Sawahlunto  
Ministry of Religious Affairs Sawahlunto Municipality

**Tabel**  
**Table** 4.3.6

**Jumlah Nikah, Cerai Gugat, dan Cerai di Kota Sawahlunto, 2021-2022**  
**Number of Marriages ,Divorces by Petition, And Divorces in Sawahlunto Municipality, 2021-2022**

Kecamatan Subdistrict	2021			2022		
	Nikah Marriages	Cerai Gugat Divorce by Petition	Cerai Divorces	Nikah Marriages	Cerai Gugat Divorce by Petition	Cerai Divorces
(1)	(2)	(3)	(4)	(5)	(6)	(7)
Silungkang	87	18	22	92	20	29
Lembah Segar	88	30	45	97	22	29
Barangin	151	38	49	136	37	48
Talawi	161	43	57	155	49	64
<b>Kota Sawahlunto</b>	<b>487</b>	<b>129</b>	<b>173</b>	<b>480</b>	<b>128</b>	<b>170</b>

Sumber/Source: Kementerian Agama Kota Sawahlunto, Pengadilan Agama Kota Sawahlunto  
Ministry of Religious Affairs Sawahlunto Municipality, Religious Court of Sawahlunto Municipality

**Tabel 4.3.7** Jumlah Perceraian Menurut Faktor Penyebab di Kota Sawahlunto, 2018-2022  
**Table 4.3.7** Number of Divorces by Cause Factors in Sawahlunto Municipality, 2018-2022

Faktor Penyebab Cause Factors	2018 <sup>1</sup>	2019	2020	2021	2022
(1)	(2)	(3)	(4)	(5)	(6)
Meninggalkan Salah Satu Pihak	31	29	24	22	15
Perselisihan dan Pertengkaran	177	69	88	114	117
Perselingkuhan	-	-	1	-	-
Perjudian	-	-	-	3	-
Ekonomi	26	34	12	5	6
KDRT	5	4	2	1	-
Poligami	-	2	-	-	1
Kawin Paksa	-	1	-	-	-
Madat	-	-	-	-	1
Dihukum penjara	-	-	-	-	1
<b>Kota Sawahlunto</b>	<b>239</b>	<b>139</b>	<b>127</b>	<b>145</b>	<b>141</b>

Catatan/Notes : <sup>1</sup> Data Tahun 2018 termasuk Kecamatan Kupitan, IV Nagari, Koto VII, dan Sumpur Kudus (Kabupaten Sijunjung)  
 Data for 2018 include Kupitan, IV Nagari, Koto VII, and Sumpur Kudus Subdistrict (Sijunjung Regency)

Sumber/Source: Pengadilan Agama Kota Sawahlunto  
 Religious Court of Sawahlunto Municipality

**Tabel**  
**Table** 4.3.8

**Banyaknya Tindak Kejahatan di Kota Sawahlunto, 2018-2022**  
**Number of Crime in Sawahlunto Municipality, 2018-2022**

Tindak Kejahatan <i>Crime</i>	2018	2019	2020	2021	2022
(1)	(2)	(3)	(4)	(5)	(6)
Curat (Pencurian dengan Pemberatan)	19	21	19	9	6
Penggelapan	3	2	3	1	3
KDRT	3	3	4	-	1
Penipuan	19	4	3	2	4
Pengrusakan	3	4	2	1	3
Pencurian Kendaraan Bermotor	23	6	8	5	4
Pembakaran	1	1	-	-	-
Anirat (Penganiayaan dengan Pemberatan)	-	1	1	1	1
Perkosaan	-	-	-	-	-
Pembunuhan	-	-	-	-	-

Sumber/Source: Polres Kota Sawahlunto  
Police Station of Sawahlunto Municipality



**Tabel 4.3.9** Jumlah Kecelakaan dan Korban Lalu Lintas di Kota Sawahlunto, 2018-2022  
**Table** *Number of Accidents and Traffic Victims in Sawahlunto Municipality, 2018-2022*

<b>Jumlah Kecelakaan dan Korban</b> <i>Number of Accidents and Victims</i>	<b>2018</b>	<b>2019</b>	<b>2020</b>	<b>2021</b>	<b>2022</b>
(1)	(2)	(3)	(4)	(5)	(6)
Jumlah Kecelakaan	28	19	30	39	32
Jumlah Korban	49	40	60	68	48
Korban Meninggal	2	1	2	0	4
Korban Luka Berat	0	0	9	13	6
Korban Luka Ringan	47	39	49	55	38

Sumber/Source: Polres Kota Sawahlunto  
*Police Station of Sawahlunto Municipality*

**Tabel**  
**Table** 4.3.10

**Jumlah Tahanan di Kejaksaan Negeri Sawahlunto  
Menurut Bulan di Kota Sawahlunto, 2022**  
**Number of Prisoner in Sawahlunto State Attorney by Month  
in Sawahlunto Municipality, 2022**

<b>Bulan Month</b>	<b>Sisa/ Rest</b>	<b>Masuk/ Entrance</b>	<b>Jumlah/ Total</b>	<b>Diputuskan/ Resolved</b>	<b>Sisa Akhir/ Final Rest</b>
(1)	(2)	(3)	(4)	(5)	(6)
Januari/ January	8	11	19	2	17
Februari/ February	17	-	17	4	13
Maret/ March	13	4	17	6	11
April/ April	11	5	16	3	13
Mei/ May	13	5	18	5	13
Juni/ June	13	2	15	4	11
Juli/ July	11	5	16	6	10
Agustus/ August	10	4	14	3	11
September/ September	11	3	14	2	12
Oktober/ October	12	7	19	3	16
November/ November	16	1	17	3	14
Desember/ December	14	10	24	7	17
<b>Kota Sawahlunto</b>	<b>149</b>	<b>57</b>	<b>206</b>	<b>48</b>	<b>158</b>

Sumber/Source: Kejaksaan Negeri Kota Sawahlunto  
State Attorney of Sawahlunto

**Tabel** 4.3.11 **Jumlah Tahanan dengan Jenis Perkara Biasa di Kejaksaan Negeri Sawahlunto Menurut Jenis Kelamin di Kota Sawahlunto, 2018-2022**  
**Number of Prisoner with Usual Case in Sawahlunto State Attorney by Sex in Sawahlunto Municipality, 2018-2022**

Tahun Year	Laki-laki/ Male	Perempuan/ Female	Jumlah/ Total
(1)	(2)	(3)	(4)
2018	52	6	58
2019	29	2	31
2020	29	2	31
2021	46	2	48
2022	55	1	56

Sumber/Source: Kejaksaan Negeri Kota Sawahlunto  
 State Attorney of Sawahlunto

**Tabel**  
**Table** 4.3.12

**Jumlah Penghuni Rutan Sawahlunto Menurut Jenis  
Kejahatan di Kota Sawahlunto, 2018-2022**  
**Number of Resident Detention in Sawahlunto Jail by Type of  
Crime in Sawahlunto Municipality, 2018-2022**

Jenis Kejahatan Type of Crime	2018	2019	2020	2021	2022
(1)	(2)	(3)	(4)	(5)	(6)
1. Penganiayaan/ Persecution	5	2	2	-	-
2. Pembakaran/ Burning	-	-	-	-	-
3. Pencurian/ Thieving	42	57	44	25	35
4. Pembunuhan/ Murder	-	-	-	-	-
5. Penggelapan/ Embezzlement	5	3	6	6	1
6. Pemalsuan/ Forgery	-	-	-	-	-
7. Penipuan/ Fraud	7	4	4	5	-
8. Perampokan/ Robbery	5	8	6	5	1
9. Penodongan/ Mugging	1	-	-	-	-
10. Kesusilaan/ Morality	9	12	-	7	-
11. Penadahan/ Fencing	3	2	-	4	1
12. Lain-lain/ Others	122	109	52	44	58
<b>Kota Sawahlunto</b>	<b>199</b>	<b>197</b>	<b>114</b>	<b>96</b>	<b>96</b>

Sumber/Source: Rumah Tahanan Kota Sawahlunto  
Detention of Sawahlunto

**Tabel**  
**Table** 4.3.13

**Jumlah Penghuni Rutan Sawahlunto Menurut Status dan Jenis Kelamin di Kota Sawahlunto, 2022**  
**Number of Resident Detention in Sawahlunto Jail by Status and Sex in Sawahlunto Municipality, 2022**

Status Status	Laki-laki/ Male	Perempuan/ Female	Jumlah/ Total
(1)	(2)	(3)	(4)
<b>Narapidana /Prisoner</b>			
1. Pidana mati/ <i>Death penalty</i>	-	-	-
2. Penjara seumur hidup/ <i>Life imprisonment</i>	-	-	-
3. Penjara lebih dari 1 tahun/ <i>Imprisonment of more than 1 year</i>	80	-	80
4. Penjara 3 s/d 12 Bulan/ <i>Jail 3 to 12 Months</i>	3	-	3
5. Penjara Kurang 3 Bulan / <i>Imprisonment Less than 3 Months</i>	-	-	-
6. Pidana Kurungan / <i>Criminal Cage</i>	-	-	-
<b>Tahanan/Detainees</b>			
1 Tahanan Kepolisian/ <i>Police detainee (A I)</i>	3	-	3
2.Tahanan Kejaksaan/ <i>District attorney detainee (A II)</i>	2	-	2
3. Tahanan Pengadilan Negeri/ <i>District court detainee (A III)</i>	8	-	8
4. Tahanan PT/ <i>High court detainee (A IV)</i>	-	-	-
5. Tahanan MA/ <i>Supreme court detainee (A V)</i>	-	-	-
6. PK (Peninjauan Kembali) / <i>Judicial review</i>	-	-	-
<b>Kota Sawahlunto</b>	<b>96</b>	<b>-</b>	<b>96</b>

Sumber/Source: Rumah Tahanan Kota Sawahlunto  
*Detention of Sawahlunto*

**Tabel**  
**Table** 4.3.14

**Jumlah Terdakwa pada Pengadilan Negeri Sawahlunto Menurut Jenis Kelamin dan Kelompok Umur di Kota Sawahlunto, 2022**  
**Number of Defendant in the District Court of Sawahlunto by Sex and Age Group in Sawahlunto Municipality, 2022**

<b>Kelompok Umur</b> <b>Age Group</b>	<b>Laki-laki/</b> <b>Male</b>	<b>Perempuan/</b> <b>Female</b>	<b>Jumlah/</b> <b>Total</b>
(1)	(2)	(3)	(4)
< 16 Tahun < 16 Years Old	2	-	2
16 - 20 Tahun 16 - 20 Years old	12	1	13
21 Tahun ke atas 21 Years and over	49	1	50
<b>Kota Sawahlunto</b>	<b>63</b>	<b>2</b>	<b>65</b>

Sumber/Source: Pengadilan Negeri Kota Sawahlunto  
District Court of Sawahlunto

**Tabel**  
**Table** 4.3.15

**Jumlah Perkara Perdata Menurut Bulan di Kota  
Sawahlunto, 2022**  
**Number of Civil Case by Month in Sawahlunto Municipality,  
2022**

<b>Bulan Month</b>	<b>Sisa/ Rest</b>	<b>Masuk/ Entrance</b>	<b>Jumlah/ Total</b>	<b>Dicabut/ Repealed</b>	<b>Diputuskan/ Resolved</b>	<b>Sisa Akhir/ Final Rest</b>
(1)	(2)	(3)	(4)	(5)	(6)	(7)
Januari/ January	-	1	1	-	-	1
Februari/ February	1	-	1	-	-	1
Maret/ March	1	-	1	-	-	1
April/April	1	1	2	-	-	2
Mei/ May	2	-	2	-	-	2
Juni/ June	2	1	3	-	1	2
Juli/ July	2	2	4	-	1	3
Agustus/ August	3	2	5	-	3	2
September/ September	2	-	2	-	1	1
Oktober/ October	1	2	3	-	1	2
November/ November	2	1	3	-	1	2
Desember/ December	2	1	3	-	1	2

Sumber/Source: Pengadilan Negeri Kota Sawahlunto  
District Court of Sawahlunto

**Tabel**  
**Table** 4.3.16

**Jumlah Perkara Pidana Kejahatan Menurut Bulan di Kota Sawahlunto, 2022**  
**Number of Criminal Case by Month in Sawahlunto Municipality, 2022**

<b>Bulan</b> <b>Month</b>	<b>Sisa/</b> <b>Rest</b>	<b>Masuk/</b> <b>Entrance</b>	<b>Jumlah/</b> <b>Total</b>	<b>Dicabut/</b> <b>Repealed</b>	<b>Diputuskan/</b> <b>Resolved</b>	<b>Sisa Akhir/</b> <b>Final Rest</b>
(1)	(2)	(3)	(4)	(5)	(6)	(7)
Januari/ <i>January</i>	4	8	12	-	4	8
Februari/ <i>February</i>	8	4	12	-	8	4
Maret/ <i>March</i>	4	4	8	-	4	4
April/ <i>April</i>	4	5	9	-	1	8
Mei/ <i>May</i>	8	2	10	-	3	7
Juni/ <i>June</i>	7	4	11	-	6	5
Juli/ <i>July</i>	5	5	10	-	5	5
Agustus/ <i>August</i>	5	4	9	-	3	6
September/ <i>September</i>	6	3	9	-	2	7
Oktober/ <i>October</i>	7	5	12	-	3	9
November/ <i>November</i>	9	6	15	-	5	10
Desember/ <i>December</i>	10	6	16	-	9	7

Sumber/Source: Pengadilan Negeri Kota Sawahlunto  
District Court of Sawahlunto



**Tabel**  
**Table** 4.3.17

**Jumlah Perkara Pidana Pelanggaran Menurut Bulan di Kota Sawahlunto, 2022**  
**Number of Violation Criminal Case by Month in Sawahlunto Municipality, 2022**

Bulan Month	Sisa/ Rest	Masuk/ Entrance	Jumlah/ Total	Dicabut/ Repealed	Diputuskan/ Resolved	Sisa Akhir/ Final Rest
(1)	(2)	(3)	(4)	(5)	(6)	(7)
Januari/ January	-	10	10	-	10	-
Februari/ February	-	22	22	-	22	-
Maret/ March	-	61	61	-	61	-
April/April	-	79	79	-	79	-
Mei/ May	-	15	15	-	15	-
Juni/ June	-	89	89	-	89	-
Juli/ July	-	66	66	-	66	-
Agustus/ August	-	25	25	-	25	-
September/ September	-	87	87	-	87	-
Oktober/ October	-	32	32	-	32	-
November/ November	-	26	26	-	26	-
Desember/ December	-	-	-	-	-	-

Sumber/Source: Pengadilan Negeri Kota Sawahlunto  
District Court of Sawahlunto

**Tabel**  
**Table** 4.3.18

**Jumlah Kejadian Bencana Alam dan Non Alam Menurut Jenis Bencana di Kota Sawahlunto, 2022**  
**Number of Natural Disaster Events and Other Disaster by Type of Disaster in Sawahlunto Municipality, 2022**

Kecamatan Subdistrict	Bencana Alam Natural Disaster				Jumlah Total
	Banjir Flood	Longsor Erosion	Gempa Earthquake	Angin Puting Beliung Tornado Winds	
(1)	(2)	(3)	(4)	(5)	(6)
Januari/ January	-	2	-	9	11
Februari/ February	-	2	-	7	9
Maret/ March	-	-	-	5	5
April/April	-	6	-	10	16
Mei/ May	-	-	-	3	3
Juni/ June	-	3	-	6	9
Juli/ July	-	-	-	1	1
Agustus/ August	-	3	-	2	5
September/ September	1	5	-	3	9
Oktober/ October	-	-	-	7	7
November/ November	-	2	-	4	6
Desember/ December	-	-	-	-	0
<b>Tahun 2022/ Year of 2022</b>	<b>1</b>	<b>23</b>	<b>0</b>	<b>57</b>	<b>81</b>

Bersambung/To be Continued

Lanjutan Tabel/Continued Table 4.3.18

Kecamatan Subdistrict	Kebakaran Bangunan Building Fire	Kebakaran Hutan dan Lahan Forest Fire	Bencana Non Alam Other Disaster		Jumlah Total
			Kebakaran Lainnya Other Fire	Bencana Non Alam Lainnya Other Disaster	
(1)	(7)	(8)	(9)	(10)	(11)
Januari/ January	-	-	-	-	-
Februari/ February	-	-	-	-	-
Maret/ March	2	2	-	2	6
April/April	-	-	-	-	-
Mei/ May	-	-	-	-	-
Juni/ June	-	-	-	-	-
Juli/ July	-	-	-	-	-
Agustus/ August	-	-	-	-	-
September/ September	-	1	-	1	2
Oktober/ October	-	-	-	1	1
November/ November	1	-	-	-	1
Desember/ December	-	-	-	2	2
<b>Tahun 2022/ Year of 2022</b>	<b>3</b>	<b>3</b>	<b>0</b>	<b>6</b>	<b>12</b>

Sumber/Source: Badan Penanggulangan Bencana Daerah Kota Sawahlunto  
Regional Disaster Management Agency of Sawahlunto Municipality

**Tabel**  
**Table** 4.3.19

**Jumlah Korban Manusia yang Diakibatkan Bencana Alam  
Menurut Bulan Kejadian di Kota Sawahlunto, 2022**  
**Number of Victim Due to Natural Disaster by Month in  
Sawahlunto Municipality, 2022**

Kecamatan <i>Subdistrict</i>	Jumlah Korban Bencana <i>Number of Victim</i>				
	Meninggal <i>Died</i>	Hilang <i>Lost</i>	Luka Berat <i>Seriously Injured</i>	Luka Ringan <i>Minor Injured</i>	Jumlah <i>Total</i>
(1)	(2)	(3)	(4)	(5)	(6)
Januari/ <i>January</i>	-	-	-	-	-
Februari/ <i>February</i>	-	-	-	-	-
Maret/ <i>March</i>	-	-	-	-	-
April/ <i>April</i>	-	-	-	-	-
Mei/ <i>May</i>	-	-	-	-	-
Juni/ <i>June</i>	-	-	-	-	-
Juli/ <i>July</i>	-	-	-	-	-
Agustus/ <i>August</i>	-	-	-	-	-
September/ <i>September</i>	-	-	-	-	-
Oktober/ <i>October</i>	-	-	-	-	-
November/ <i>November</i>	-	-	-	-	-
Desember/ <i>December</i>	11	-	1	3	15
<b>Kota Sawahlunto</b>	<b>11</b>	<b>-</b>	<b>1</b>	<b>3</b>	<b>15</b>

Sumber/Source: Badan Penanggulangan Bencana Daerah Kota Sawahlunto  
*Regional Disaster Management Agency of Sawahlunto Municipality*

**Tabel**  
**Table** 4.3.20

**Jumlah Kerusakan Rumah yang Diakibatkan Bencana Alam Menurut Bulan Kejadian di Kota Sawahlunto, 2022**  
**Number of Damaged Houses Due to Natural Disaster by Month in Sawahlunto Municipality, 2022**

Kecamatan Subdistrict	Jumlah Kerusakan Rumah Number of Damaged Houses			
	Rusak Berat Heavily Damaged	Rusak Sedang Moderately Damaged	Rusak Ringan Minor Damaged	Jumlah Total
(1)	(2)	(3)	(4)	(5)
Januari/ January	-	1	3	4
Februari/ February	-	1	1	2
Maret/ March	-	-	2	2
April/April	2	4	3	9
Mei/ May	-	1	-	1
Juni/ June	-	1	2	3
Juli/ July	-	-	-	-
Agustus/ August	-	-	2	2
September/ September	-	1	2	3
Oktober/ October	-	2	1	3
November/ November	-	1	1	2
Desember/ December	-	-	-	-
<b>Kota Sawahlunto</b>	<b>2</b>	<b>12</b>	<b>17</b>	<b>31</b>

Sumber/Source: Badan Penanggulangan Bencana Daerah Kota Sawahlunto  
Regional Disaster Management Agency of Sawahlunto Municipality

**Tabel**  
**Table** 4.3.21

**Jumlah Penerima Bantuan (KK) dan Anggaran Bantuan Sosial Pangan Menurut Kecamatan di Kota Sawahlunto, 2022**  
**Number of Aid Recipients (head of household) and Food Social Assistance Budget by Subdistrict in Sawahlunto Municipality, 2022**

<b>Kecamatan</b> <b>Subdistrict</b>	<b>Penerima Bantuan (KK)</b> <b>Number of Aid Recipients</b>	<b>Anggaran Bantuan Sosial Pangan</b> <b>Food Social Assistance Budget</b>
(1)	(2)	(3)
Silungkang	349	793 800 000
Lembah Segar	285	598 200 000
Barangin	542	1 087 200 000
Talawi	285	622 800 000
<b>Kota Sawahlunto</b>	<b>1 461</b>	<b>3 102 000 000</b>

Sumber/Source: Dinas Sosial Pemberdayaan Masyarakat, Desa, Perempuan, dan Perlindungan Anak Kota Sawahlunto  
Social Empowerment of Society, Village, Women, and Child Protection Services of Sawahlunto Municipality

**Tabel** 4.3.22 **Jumlah Panti Asuhan, Penghuni, dan Pengasuh Menurut Kecamatan di Kota Sawahlunto, 2022**  
**Table** **Number of Orphanage, Occupant, and Caregiver by Subdistrict in Sawahlunto Municipality, 2022**

Kecamatan Subdistrict	Panti Asuhan Orphanage	Penghuni Occupant	Pengasuh Care Giver
(1)	(2)	(3)	(4)
Silungkang	-	-	-
Lembah Segar	1	15	2
Barangin	1	10	2
Talawi	-	-	-
<b>Kota Sawahlunto</b>	<b>2</b>	<b>25</b>	<b>4</b>

Sumber/Source: Dinas Sosial Pemberdayaan Masyarakat, Desa, Perempuan, dan Perlindungan Anak Kota Sawahlunto  
 Social Empowerment of Society, Village, Women, and Child Protection Services of Sawahlunto Municipality

**Tabel**  
**Table** 4.3.23

**Jumlah Penderita Cacat dan Jompo yang mendapat Bantuan Menurut Kecamatan di Kota Sawahlunto, 2022**  
**Number of People with Disabilities and The Elderly that Received Assistance by Subdistrict in Sawahlunto Municipality, 2022**

<b>Kecamatan Subdistrict</b>	<b>Tuna Netra Blind</b>	<b>Tuna Wicara Speech Impaired</b>	<b>Cacat Tubuh Difable</b>	<b>Cacat Mental Mental Disability</b>	<b>Jompo Elderly</b>
(1)	(2)	(3)	(4)	(5)	(6)
Silungkang	3	5	54	30	14
Lembah Segar	4	8	39	50	30
Barangin	1	19	35	55	50
Talawi	1	4	25	44	20
<b>Kota Sawahlunto</b>	<b>9</b>	<b>36</b>	<b>153</b>	<b>179</b>	<b>114</b>

Sumber/Source: Dinas Sosial Pemberdayaan Masyarakat, Desa, Perempuan, dan Perlindungan Anak Kota Sawahlunto  
*Social Empowerment of Society, Village, Women, and Child Protection Services of Sawahlunto Municipality*



**Tabel**  
**Table** 4.3.24

**Jumlah Taman Makam Pahlawan (TMP), Panti Asuhan, Organisasi Sosial Masyarakat (OSM), dan Pekerja Sosial Masyarakat (PSM) Menurut Kecamatan di Kota Sawahlunto, 2022**

**Number of Heroes Cemetery (TMP), Orphanage, Community Social Organization (OSM), and the Society of Social Workers (PSM) by Subdistrict in Sawahlunto Municipality, 2022**

Kecamatan Subdistrict	Taman Makam Pahlawan Hero Cemetery	Panti Asuhan Orphanage	Karang Taruna	OSM Social Organization	PSM Social Worker
(1)	(2)	(3)	(4)	(5)	(6)
Silungkang	1	-	5	-	5
Lembah Segar	1	1	11	1	11
Barangin	-	1	10	2	10
Talawi	2	-	11	2	12
<b>Kota Sawahlunto</b>	<b>4</b>	<b>2</b>	<b>37</b>	<b>5</b>	<b>38</b>

Sumber/Source: Dinas Sosial Pemberdayaan Masyarakat, Desa, Perempuan, dan Perlindungan Anak Kota Sawahlunto  
Social Empowerment of Society, Village, Women, and Child Protection Services of Sawahlunto Municipality

**Tabel**  
**Table** 4.3.25

**Banyaknya Bantuan Terhadap Keluarga Miskin, Anak Terlantar, Lanjut Usia Terlantar, dan Keluarga Perintis, serta Bahan Bangunan Rumah Menurut Kecamatan di Kota Sawahlunto, 2022**  
*Number of Poor Family, Neglected Children, Elderly Neglected, Pioneer Families, and Building Materials Assistance by Subdistrict in Sawahlunto Municipality, 2022*

<b>Kecamatan Subdistrict</b>	<b>Keluarga Miskin Poor Families</b>	<b>Anak Terlantar Neglected Children</b>	<b>Lanjut Usia Terlantar Neglected Elderly</b>	<b>Keluarga Perintis</b>	<b>Bahan Bangunan Rumah Building Material</b>
(1)	(2)	(3)	(4)	(5)	(6)
Silungkang	347	13	268	-	-
Lembah Segar	329	14	284	3	6
Barangin	654	25	500	2	1
Talawi	325	14	293	1	2
<b>Kota Sawahlunto</b>	<b>1 655</b>	<b>66</b>	<b>1 345</b>	<b>6</b>	<b>9</b>

Sumber/Source: Dinas Sosial Pemberdayaan Masyarakat, Desa, Perempuan, dan Perlindungan Anak Kota Sawahlunto  
*Social Empowerment of Society, Village, Women, and Child Protection Services of Sawahlunto Municipality*

**Tabel** 4.3.26 **Jumlah LPM Menurut Kecamatan dan Klasifikasi di Kota Sawahlunto, 2022**  
**Table** 4.3.26 **Number of LPM by Subdistrict and Classification in Sawahlunto Municipality, 2022**


Kecamatan Subdistrict	Klasifikasi LPM/LPM Classification			Jumlah Total
	Pasif Passive	Berkembang Evolve	Aktif Active	
(1)	(2)	(3)	(4)	(5)
Silungkang	-	3	2	5
Lembah Segar	-	7	4	11
Barangin	-	10	-	10
Talawi	-	9	2	11
<b>Kota Sawahlunto</b>	<b>-</b>	<b>29</b>	<b>8</b>	<b>37</b>

Sumber/Source: Dinas Sosial Pemberdayaan Masyarakat, Desa, Perempuan, dan Perlindungan Anak Kota Sawahlunto  
 Social Empowerment of Society, Village, Women, and Child Protection Services of Sawahlunto Municipality

# 5

## PERTANIAN, KEHUTANAN, PETERNAKAN, DAN PERIKANAN

*Agriculture, Forestry, Livestock, and Fishery*



Luas panen tanaman padi di Kota Sawahlunto tahun 2022

**2 979,84** Ha

The harvested area of paddy in Sawahlunto Municipality at 2022 is **2 979,84** Ha

dengan produksi sebesar

**17 733,35** ton

with the production of paddy is **17 733,35** ton



## Produksi Tanaman Sayuran di Kota Sawahlunto, 2022

*Production of seasonal vegetables in Sawahlunto Municipality, 2022*



Sumber/Source : Dinas Ketahanan Pangan, Pertanian, dan Perikanan Kota Sawahlunto  
Food, Agriculture, and Fisheries Service of Sawahlunto Municipality



**PENJELASAN TEKNIS**

1. Data bidang pertanian dikumpulkan dari Dinas Ketahanan Pangan Pertanian dan Perikanan Sawahlunto . Dinas Ketahanan Pangan Pertanian dan Perikanan Sawahlunto melaksanakan pengelolaan teknis terhadap subsektor tanaman pangan, hortikultural, perkebunan, kehutanan, perikanan, peternakan, penyuluhan pertanian dan ketahanan pangan.
2. Luas panen adalah luas kotor tanaman padi dan palawija, sayuran, buah-buahan, biofarmaka dan tanaman hias yang diambil hasilnya/dipanen pada periode pelaporan.
3. Produksi adalah hasil menurut bentuk produk dari setiap tanaman padi dan palawija, sayuran, buah-buahan, biofarmaka pada bulan/triwulan laporan.
4. Produktivitas adalah rata-rata jumlah produksi per luas panen. Produktivitas didapatkan dari Produksi pada tahun 2021 dibagi dengan luas panen selama tahun 2021.

**TECHNICAL NOTES**

1. *Agriculture data collected from the Office of Agriculture and Forestry. Department of Agriculture and Forestry to implement the technical management of food crops, horticultural, plantation, forestry, fishery, animal husbandry, agricultural extension and food security.*
2. *Harvested area is gross area which rice and Pulses, vegetable, fruit, medicinal and ornamental plant of crop harvested during the period of report.*
3. *Production is the standard production quantity form of rice and pulses, vegetable, fruit, medicinal and ornamental plant based on harvested area reported. monthly/quarterly.*
4. *Productivity is the average amount of production per area harvested. Productivity obtained from production in 2021 divided by the area harvested during 2021.*

**ULASAN**

Luas panen tanaman padi di Kota Sawahlunto pada tahun 2022 adalah seluas 2 979,84 Ha, dengan produksi sebesar 17 733,35 Ton

Kecamatan di Kota Sawahlunto yang memiliki Luas Panen dan Produksi Padi terbesar di Kota Sawahlunto adalah Kecamatan Talawi. Kecamatan ini memiliki Luas Panen sebesar 1 811,62 Ha dan Produksi sebesar 11 001,69 Ton

Jenis tanaman sayuran yang memiliki produksi tertinggi di Kota Sawahlunto pada tahun 2022 adalah Semangka, sebesar 7 500,00 kuintal, disusul oleh Terung sebesar 5 004 kuintal, dan Kangkung sebesar 4 042,50 kuintal

Jenis Tanaman Buah yang memiliki produksi terbesar di Kota Sawahlunto pada tahun 2022 adalah Durian sebesar 73 010,30 Ton, disusul oleh Manggis sebesar 36 213,20 Ton, dan Alpukat sebesar 17 306,67 Ton

**DESCRIPTION**

*The harvested area of paddy in Sawahlunto Municipality in 2022 is 2 979.8 Ha, with a production of 17 733.35 tons*

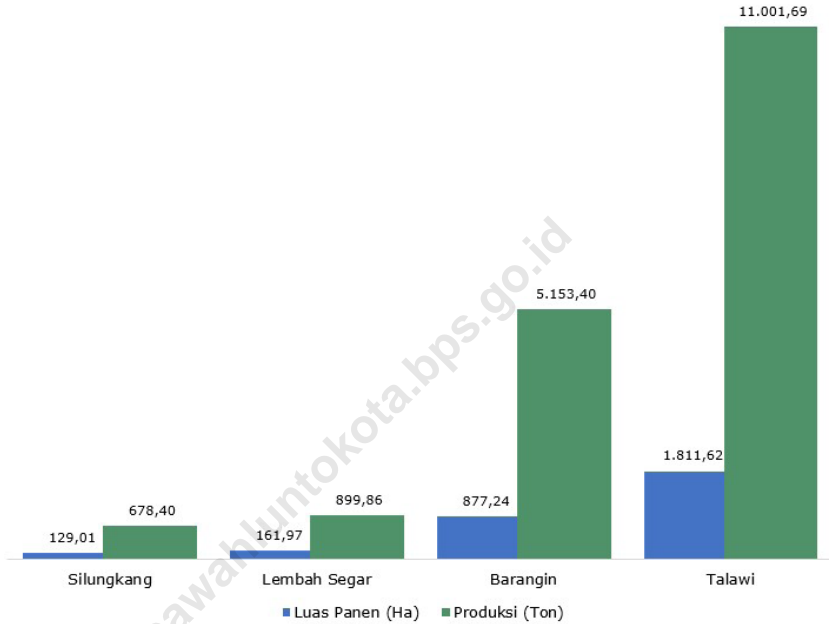
*The sub-district in Sawahlunto Municipality which has the largest harvest area and rice production is Talawi Sub-district. This sub-district has a harvest area of 1 811.62 Ha and a production of 11 001.69 tons*

*The types of vegetable crops that have the highest production in Sawahlunto Municipality in 2022 are Watermelon, at 7 500.00 quintals, followed by Eggplant at 5 004 quintals, and Water Spinach at 4 042.50 quintals.*

*Types of Fruit Plants that have the largest production in Sawahlunto Municipality in 2022 are Durian at 73 010,30 Tons, followed by Mangosteen at 36 213.20 Tons, and Avocado at 17 306.67 Tons*

**Gambar** 5.1  
**Figures**

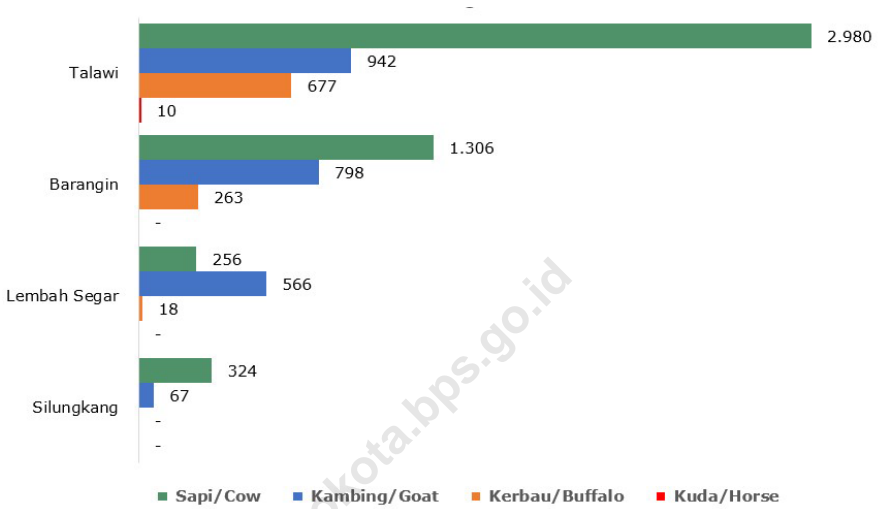
**Luas Panen dan Produksi Padi menurut Kecamatan di Kota Sawahlunto, 2022**  
*Total Area and Production of Paddy by Subdistrict in Sawahlunto Municipality, 2022*



Sumber/Source : Dinas Ketahanan Pangan, Pertanian, dan Perikanan Kota Sawahlunto  
*Food, Agriculture, and Fisheries Service of Sawahlunto Municipality*



**Gambar 5.2** Populasi Ternak Menurut Kecamatan dan Jenis Ternak di Kota Sawahlunto (ekor), 2021 dan 2022  
**Figures 5.2** Livestock Population by Subdistrict and Kind of Livestock in Sawahlunto Municipality (heads), 2021 and 2022



Sumber/Source : Dinas Ketahanan Pangan, Pertanian, dan Perikanan Kota Sawahlunto  
 Food, Agriculture, and Fisheries Service of Sawahlunto Municipality

## 5.1 HORTIKULTURA HORTICULTURE

**Tabel**  
**Table** 5.1.1 **Luas Panen Tanaman Sayuran Menurut Kecamatan dan Jenis Tanaman di Kota Sawahlunto (ha), 2021 dan 2022**  
*Harvested Area of Vegetables by Subdistrict and Kind of Plant in Sawahlunto Municipality (ha), 2021 and 2022*

Kecamatan Subdistrict	Bawang Merah Shallot		Bayam Spinach	
	2021	2022	2021	2022
(1)	(2)	(3)	(4)	(5)
Silungkang	2,00	2,50	48,00	44,00
Lembah Segar	4,00	1,10	11,00	7,50
Barangin	4,50	4,50	0,80	2,00
Talawi	3,00	6,25	6,00	3,00
<b>Kota Sawahlunto</b>	<b>13,50</b>	<b>14,35</b>	<b>65,80</b>	<b>56,50</b>

Bersambung/To be Continued

**Lanjutan Tabel/Continued Table 5.1.1**

Kecamatan Subdistrict	Buncis Bean		Cabai Besar Chili/Big Chili	
	2021	2022	2021	2022
(1)	(6)	(7)	(8)	(9)
Silungkang	7,00	5,00	-	-
Lembah Segar		-	-	-
Barangin	0,50	1,00	-	-
Talawi	1,00	0,00	-	-
<b>Kota Sawahlunto</b>	<b>8,50</b>	<b>6,00</b>	-	-

Bersambung/To be Continued

Lanjutan Tabel/Continued Table 5.1.1

Kecamatan Subdistrict	Cabai Rawit Chili/Cayenne Pepper		Jamur Mushroom		Kacang Panjang Long Bean	
	2021	2022	2021	2022	2021	2022
(1)	(10)	(11)	(12)	(13)	(14)	(15)
Silungkang	5,00	11,00	-	-	8,00	6,00
Lembah Segar	3,50	2,40	-	-	0,50	0,20
Barangin	1,00	3,50	20,00	-	1,60	1,20
Talawi	8,00	6,00	-	-	7,00	5,00
<b>Kota Sawahlunto</b>	<b>17,50</b>	<b>22,90</b>	<b>20,00</b>	<b>-</b>	<b>17,10</b>	<b>12,40</b>

Bersambung/To be Continued

**Lanjutan Tabel/Continued Table 5.1.1**

Kecamatan Subdistrict	Kangkung Water Spinach		Semangka Watermelon	
	2021	2022	2021	2022
(1)	(16)	(17)	(18)	(19)
Silungkang	50,00	42,00	0,00	0,00
Lembah Segar	10,00	7,50	0,00	0,00
Barangin	2,10	4,00	9,00	0,00
Talawi	11,00	6,00	35,00	25,00
<b>Kota Sawahlunto</b>	<b>73,10</b>	<b>59,50</b>	<b>44,00</b>	<b>25,00</b>

Bersambung/To be Continued

Lanjutan Tabel/Continued Table 5.1.1

Kecamatan Subdistrict	Terung Eggplant		Tomat Tomato	
	2021	2022	2021	2022
(1)	(20)	(21)	(22)	(23)
Silungkang	5,00	6,50	4,00	3,00
Lembah Segar	2,50	0,40	2,00	0,20
Barangin	0,60	1,80	0,30	0,95
Talawi	5,00	7,00	0,00	0,50
<b>Kota Sawahlunto</b>	<b>13,10</b>	<b>15,70</b>	<b>6,30</b>	<b>4,65</b>

Sumber/Source: BPS, Statistik Pertanian Hortikultura SPH-SBS/BPS-Statistics Indonesia, Agricultural Statistic for Horticulture SPH-SBS

**Tabel** 5.1.2 **Produksi Tanaman Sayuran Menurut Kecamatan dan Jenis Tanaman di Kota Sawahlunto (kuintal), 2021 dan 2022**  
**Table** 5.1.2 **Production of Vegetables by Subdistrict and Kind of Plant in Sawahlunto Municipality (quintal), 2021 dan 2022**

Kecamatan Subdistrict	Bawang Merah Shallot		Bayam Spinach	
	2021	2022	2021	2022
(1)	(2)	(3)	(4)	(5)
Silungkang	160,00	120,00	1 550,00	1 600,00
Lembah Segar	226,00	97,00	330,00	315,00
Barangin	367,00	395,00	63,30	100,00
Talawi	252,00	312,00	180,00	130,00
<b>Kota Sawahlunto</b>	<b>1 005,00</b>	<b>924,00</b>	<b>2 123,30</b>	<b>2 145,00</b>

Bersambung/To be Continued

Lanjutan Tabel/*Continued Table 5.1.2*

Kecamatan <i>Subdistrict</i>	Buncis <i>Bean</i>		Cabai Besar <i>Chili/Big Chili</i>	
	2021	2022	2021	2022
(1)	(6)	(7)	(8)	(9)
Silungkang	2 175,00	1 038,00	-	-
Lembah Segar	-	-	-	-
Barangin	75,10	71,50	-	-
Talawi	180,00	-	-	-
<b>Kota Sawahlunto</b>	<b>2 430,10</b>	<b>1 109,50</b>	-	-

*Bersambung/To be Continued*



Lanjutan Tabel/Continued Table 5.1.2

Kecamatan Subdistrict	Cabai Rawit Chili/Cayenne Pepper		Jamur Mushroom		Kacang Panjang Long Bean	
	2021	2022	2021	2022	2021	2022
(1)	(10)	(11)	(12)	(13)	(14)	(15)
Silungkang	1 540,00	1 655,00	-	-	1 760,00	891,00
Lembah Segar	660,00	324,00	-	-	60,00	4,80
Barangin	50,00	220,00	6,50	-	161,70	80,30
Talawi	1 100,00	955,00	-	-	604,00	510,00
<b>Kota Sawahlunto</b>	<b>3 350,00</b>	<b>31 54,00</b>	<b>6,50</b>	<b>-</b>	<b>2 585,70</b>	<b>1 486,10</b>

Bersambung/To be Continued

Lanjutan Tabel/Continued Table 5.1.2

Kecamatan Subdistrict	Kangkung Water Spinach		Semangka Watermelon	
	2021	2022	2021	2022
(1)	(16)	(17)	(18)	(19)
Silungkang	4 650,00	2 695,00	-	-
Lembah Segar	800,00	637,50	-	-
Barangin	318,35	280,00	2 701,00	-
Talawi	909,00	430,00	6 400,00	7 500,00
<b>Kota Sawahlunto</b>	<b>6 677,35</b>	<b>4 042,50</b>	<b>9 101,00</b>	<b>7 500,00</b>

Bersambung/To be Continued

**Lanjutan Tabel/Continued Table 5.1.2**

Kecamatan Subdistrict	Terung Eggplant		Tomat Tomato	
	2021	2022	2021	2022
(1)	(20)	(21)	(22)	(23)
Silungkang	6 140,00	2 069,00	2 250,00	768,00
Lembah Segar	1 050,00	52,80	300,00	20,00
Barangin	240,50	278,85	40,60	88,00
Talawi	2 650,00	2 604,00	-	70,50
<b>Kota Sawahlunto</b>	<b>10 080,50</b>	<b>5 004,65</b>	<b>2 590,60</b>	<b>946,50</b>

Catatan/Note: Angka Sementara (ASEM)/Preliminary Figures

Sumber/Source: BPS, Statistik Pertanian Hortikultura SPH-SBS/BPS-Statistics Indonesia, Agricultural Statistic for Horticulture SPH-SBS

**Tabel**  
**Table** 5.1.3

**Luas Panen Tanaman Sayuran dan Buah–Buahan Semusim Menurut Jenis Tanaman di Kota Sawahlunto (ha), 2019–2022**

*Harvested Area of Seasonal Vegetables and Fruits by Kind of Plant in Sawahlunto Municipality (ha), 2019–2022*

Jenis Tanaman Kind of Plants	2019	2020	2021	2022
(1)	(2)	(3)	(4)	(5)
Bawang Merah/ <i>Shallots</i>	6	11	13,50	14,35
Bayam/ <i>Spinach</i>	34	61	65,80	56,50
Buncis/ <i>Bean</i>	5	12	8,50	6,00
Cabai Besar/ <i>Chili/Big Chili</i>	18	61	-	-
Cabai Rawit/ <i>Chili/Cayenne Pepper</i>	13	23	17,50	22,90
Jamur/ <i>Mushroom</i>	100	-	20,00	-
Kacang Panjang/ <i>Long Bean</i>	12	17	17,10	12,40
Kangkung/ <i>Water Spinach</i>	48	71	73,10	59,50
Semangka/ <i>Watermelon</i>	37	39	44,00	25,00
Terung/ <i>Eggplant</i>	11	21	13,10	15,70
Tomat/ <i>Tomato</i>	3	10	6,30	4,65

Catatan/Note: Angka Sementara(ASEM)/Preliminary Figures

Sumber/Source: BPS, Statistik Pertanian Hortikultura SPH-SBS/BPS-Statistics Indonesia, Agricultural Statistic for Horticulture SPH-SBS

**Tabel** 5.1.4 **Produksi Tanaman Sayuran dan Buah–Buahan Semusim Menurut Jenis Tanaman di Kota Sawahlunto (kuintal), 2019-2022**  
**Table** 5.1.4 **Production of Seasonal Vegetables and Fruits by Kind of Plant in Sawahlunto Municipality (quintal), 2019-2022**

Jenis Tanaman Kind of Plants	2019	2020	2021	2022
(1)	(2)	(3)	(4)	(5)
Bawang Merah/Shallots	277,00	590,00	1 005,00	924,00
Bayam/Spinach	955,00	2 316,00	2 133,30	2 145,00
Buncis/Bean	400,00	3 144,00	2 430,10	1 109,50
Cabai Besar/Chili/Big Chili	1 263,00	7 428,00	-	-
Cabai Rawit/Chili/Cayenne Pepper	994,00	4 108,00	3 350,00	3 154,00
Jamur/Mushroom	54,51	-	6,50	-
Kacang Panjang/Long Bean	625,00	2 171,00	2 585,70	1 486,10
Kangkung/Water Spinach	1 734,00	4 109,00	6 677,35	4 042,50
Semangka/Watermelon	4 547,00	11 341,00	9 101,00	7 500,00
Terung/Eggplant	2 015,00	10 253,00	10 080,50	5 004,65
Tomat/Tomato	196,00	3 351,00	2 590,60	946,50

Catatan/Note: Angka Sementara (ASEM)/Preliminary Figures

Sumber/Source: BPS, Statistik Pertanian Hortikultura SPH-SBS/BPS-Statistics Indonesia, Agricultural Statistic for Horticulture SPH-SBS

**Tabel**  
**Table** 5.1.5

**Luas Panen Tanaman Biofarmaka Menurut Kecamatan dan Jenis Tanaman di Kota Sawahlunto (m<sup>2</sup>), 2021 dan 2022**  
***Harvested Area of Medicinal Plants by Subdistrict and Kind of Plant in Sawahlunto Municipality (m<sup>2</sup>), 2021 and 2022***

Kecamatan Subdistrict	Jahe/Ginger		Kapulaga/Cardamom	
	2021	2022	2021	2022
(1)	(2)	(3)	(4)	(5)
Silungkang	11	29	16	42
Lembah Segar	236	610	-	-
Barangin	123	-	-	-
Talawi	54	57	2 532	2 211
<b>Kota Sawahlunto</b>	<b>424</b>	<b>696</b>	<b>2 548</b>	<b>2 253</b>

*Bersambung/To be Continued*

**Lanjutan Tabel/Continued Table 5.1.5**

Kecamatan Subdistrict	Kencur/East Indian Galangal		Kunyit/Turmeric	
	2021	2022	2021	2022
(1)	(6)	(7)	(8)	(9)
Silungkang	8	12	23	80
Lembah Segar	13	16	49	50
Barangin	3	3	23	-
Talawi	40	51	75	84
<b>Kota Sawahlunto</b>	<b>64</b>	<b>82</b>	<b>170</b>	<b>214</b>

Bersambung/To be Continued

Lanjutan Tabel/Continued Table 5.1.5

Kecamatan Subdistrict	Laos/Lengkuas/Galanga		Mengkudu <sup>1</sup> /Mengkudu		Temulawak/Curcuma	
	2021	2022	2021	2022	2021	2022
(1)	(10)	(11)	(12)	(13)	(12)	(13)
Silungkang	25	92	7	7	11	15
Lembah Segar	43	32	-	-	-	-
Barangin	1	-	-	-	-	-
Talawi	52	70	-	-	-	-
<b>Kota Sawahlunto</b>	<b>121</b>	<b>194</b>	<b>7</b>	<b>7</b>	<b>11</b>	<b>15</b>

Catatan/Note: Angka Sementara (ASEM)/Preliminary Figures

<sup>1</sup> Satuan dalam Pohon/Unit in Tree

Sumber/Source: BPS, Statistik Pertanian Hortikultura SPH-TBF/BPS-Statistics Indonesia, Agricultural Statistic for Horticulture SPH-TBF



**Tabel** 5.1.6 **Produksi Tanaman Biofarmaka Menurut Kecamatan dan Jenis Tanaman di Kota Sawahlunto (kg), 2021 dan 2022**  
**Table** 5.1.6 **Production of Medicinal Plants by Subdistrict and Kind of Plant in Sawahlunto Municipality (kg) 2021 and 2022**

Kecamatan Subdistrict	Jahe/Ginger		Kapulaga/Cardamom	
	2021	2022	2021	2022
(1)	(2)	(3)	(4)	(5)
Silungkang	31	44	11	30
Lembah Segar	838	2 160	-	-
Barangin	179	-	-	-
Talawi	140	188	1 619	1 057
<b>Kota Sawahlunto</b>	<b>1 188</b>	<b>2 392</b>	<b>1 630</b>	<b>1 087</b>

Bersambung/To be Continued

Lanjutan Tabel/Continued Table 5.1.6

Kecamatan Subdistrict	Kencur/East Indian Galangal		Kunyit/Turmeric	
	2021	2022	2021	2022
(1)	(6)	(7)	(8)	(9)
Silungkang	6	5	27	84
Lembah Segar	33	50	207	185
Barangin	2	2	78	-
Talawi	152	34	488	1 192
<b>Kota Sawahlunto</b>	<b>193</b>	<b>91</b>	<b>800</b>	<b>1 461</b>

Bersambung/To be Continued

**Lanjutan Tabel/Continued Table 5.1.6**

Kecamatan Subdistrict	Laos/Lengkuas/Galanga		Mengkudu/Mengkudu		Temulawak/Curcuma	
	2021	2022	2021	2022	2021	2022
(1)	(10)	(11)	(12)	(13)	(12)	(13)
Silungkang	22	119	12	12	18	34
Lembah Segar	207	160	-	-	-	-
Barangin	2	-	-	-	-	-
Talawi	220	657	-	-	-	-
<b>Kota Sawahlunto</b>	<b>451</b>	<b>936</b>	<b>12</b>	<b>12</b>	<b>18</b>	<b>34</b>

Catatan/Note: Angka Sementara (ASEM)/Preliminary Figures

Sumber/Source: BPS, Statistik Pertanian Hortikultura SPH-TBF/BPS-Statistics Indonesia, Agricultural Statistic for Horticulture SPH-TBF

**Tabel**  
**Table** 5.1.7

**Luas Panen Tanaman Biofarmaka Menurut Jenis Tanaman  
di Kota Sawahlunto (m<sup>2</sup>), 2019-2022**  
**Harvested Area of Medicinal Plants by Kind of Plant in  
Sawahlunto Municipality (m<sup>2</sup>), 2019-2022**

Jenis Tanaman Kind of Plants	2019	2020	2021	2022
(1)	(2)	(3)	(4)	(5)
Jahe/Ginger	202	335	424	696
Kapulaga/Cardamom	3 107	2 822	2 548	2 253
Kencur/East Indian Galangal	535	247	64	82
Kunyit/Turmeric	64	132	170	214
Laos/Lengkuas/Galanga	43	56	121	194
Mengkudu/Mengkudu*)	6	7	7	7
Temulawak/Curcuma	3	3	11	15

Catatan/Note: Angka Sementara (ASEM)/Preliminary Figures

\*Satuan dalam Pohon/Unit in Tree

Sumber/Source: BPS, Statistik Pertanian Hortikultura SPH-TBF/BPS-Statistics Indonesia, Agricultural Statistic for Horticulture SPH-TBF

**Tabel 5.1.8**      **Produksi Tanaman Biofarmaka Menurut Jenis Tanaman di Kota Sawahlunto (kg), 2019-2022**  
**Table**      **Production of Medicinal Plants by Kind of Plant in Sawahlunto Municipality (kg), 2019-2022**

Jenis Tanaman Kind of Plants	2019	2020	2021	2022
(1)	(2)	(3)	(4)	(5)
Jahe/Ginger	311	567	1 188	2 392
Kapulaga/Cardamom	2 238	1 948	1 630	1 087
Kencur/East Indian Galangal	1 081	186	193	91
Kunyit/Turmeric	125	395	800	1 461
Laos/Lengkuas/Galanga	209	245	451	936
Mengkudu/Mengkudu	4	8	12	12
Temulawak/Curcuma	5	3	18	34

Catatan/Note: Angka Sementara (ASEM)/Preliminary Figures

Sumber/Source: BPS, Statistik Pertanian Hortikultura SPH-TBF/BPS-Statistics Indonesia, Agricultural Statistic for Horticulture SPH-TBF

**Tabel**  
**Table** 5.1.9**Luas Panen Tanaman Hias Menurut Kecamatan dan Jenis  
Tanaman di Kota Sawahlunto (m<sup>2</sup>), 2022**  
**Harvested Area of Ornamental Plants by Subdistrict and  
Kind of Plant in Sawahlunto Municipality (m<sup>2</sup>), 2022**

Jenis Tanaman <i>Kind of Plants</i>	Kecamatan			
	Kecamatan Silungkang/ <i>Silungkang</i> Subdistrict	Kecamatan Lembah Segar/ <i>Lembah</i> <i>Segar</i> Subdistrict	Kecamatan Barangin/ <i>Barangin</i> Subdistrict	Kecamatan Talawi/ <i>Talawi</i> Subdistrict
(1)	(2)	(3)	(4)	(5)
Anggrek/ <i>Orchid</i>	-	-	-	-
Anthurium Bunga/ <i>Flamingo Lily Flower</i>	-	-	-	-
Anthurium Daun/ <i>Anthurium</i>	-	-	-	-
Anyelir/ <i>Carnation</i>	-	-	-	-
Balanceng/ <i>Dieffenbacia</i>	-	-	-	-
Dracaena/ <i>Dracaena</i>	-	-	-	-
Euphorbia/ <i>Euphorbia</i>	-	-	-	-
Gladiol/ <i>Gladiol</i>	-	-	-	-
Hanjuang/ <i>Cordyline</i>	-	-	-	-
Herbras/ <i>Gerbera</i>	-	-	-	-
Kamboja Jepang/ <i>Adenium</i>	-	-	-	-
Keladi Hias/ <i>Caladium</i>	-	-	-	-
Krisan/ <i>Chrysantemum</i>	-	-	-	-
Mawar/ <i>Rose</i>	-	-	-	-
Melati/ <i>Jasmine</i>	-	-	-	-

Bersambung/*To be Continued*

**Lanjutan Tabel/Continued Table 5.1.9**

Jenis Tanaman <i>Kind of Plants</i>	Kecamatan			
	Kecamatan Silungkang/ <i>Silungkang</i> Subdistrict	Kecamatan Lembah Segar/ <i>Lembah</i> Segar Subdistrict	Kecamatan Barangin/ <i>Barangin</i> Subdistrict	Kecamatan Talawi/ <i>Talawi</i> Subdistrict
(1)	(2)	(3)	(4)	(5)
Monstera/ <i>Monstera</i>	-	-	-	-
Pakis/ <i>Leather Leaf Fern</i>	-	-	-	-
Palem/ <i>Palm</i>	-	-	-	-
Pedang-Pedangan/ <i>Sansevieria</i>	-	-	-	-
Philodendron/ <i>Philodendron</i>	-	-	-	-
Pisang-Pisangan/ <i>Heliconia</i>	-	-	-	-
Sedap Malam/ <i>Tuberose</i>	-	-	-	-
Soka/ <i>Ixora</i>	-	-	-	-
Sri Rejeki/ <i>Aglaonema</i>	-	-	-	-

Catatan/Note: Angka Sementara (ASEM)/*Preliminary Figures*

Sumber/Source: BPS, Statistik Pertanian Hortikultura SPH-TBF/BPS-*Statistics Indonesia, Agricultural Statistic for Horticulture SPH-TBF*

**Tabel**  
**Table** 5.1.10

**Produksi Panen Tanaman Hias Menurut Kecamatan dan Jenis Tanaman di Kota Sawahlunto (m<sup>2</sup>), 2022**  
**Production of Ornamental Plants by Subdistrict and Kind of Plant in Sawahlunto Municipality (m<sup>2</sup>), 2022**

Jenis Tanaman <i>Kind of Plants</i>	Kecamatan			
	Kecamatan Silungkang/ <i>Silungkang</i> Subdistrict	Kecamatan Lembah Segar/ <i>Lembah</i> Segar Subdistrict	Kecamatan Barangin/ <i>Barangin</i> Subdistrict	Kecamatan Talawi/ <i>Talawi</i> Subdistrict
(1)	(2)	(3)	(4)	(5)
Anggrek/ <i>Orchid</i>	-	-	-	-
Anthurium Bunga/ <i>Flamingo Lily Flower</i>	-	-	-	-
Anthurium Daun/ <i>Anthurium</i>	-	-	-	-
Anyelir/ <i>Carnation</i>	-	-	-	-
Balaceng/ <i>Dieffenbacia</i>	-	-	-	-
Dracaena/ <i>Dracaena</i>	-	-	-	-
Euphorbia/ <i>Euphorbia</i>	-	-	-	-
Gladiol/ <i>Gladiol</i>	-	-	-	-
Hanjuang/ <i>Cordyline</i>	-	-	-	-
Herbras/ <i>Gerbera</i>	-	-	-	-
Kamboja Jepang/ <i>Adenium</i>	-	-	-	-
Keladi Hias/ <i>Caladium</i>	-	-	-	-
Krisan/ <i>Chrysantemum</i>	-	-	-	-
Mawar/ <i>Rose</i>	-	-	-	-
Melati/ <i>Jasmine</i>	-	-	-	-

Bersambung/*To be Continued*



**Lanjutan Tabel/Continued Table 5.1.10**

Jenis Tanaman <i>Kind of Plants</i>	Kecamatan			
	Kecamatan Silungkang/ <i>Silungkang Subdistrict</i>	Kecamatan Lembah Segar/ <i>Lembah Segar Subdistrict</i>	Kecamatan Barangin/ <i>Barangin Subdistrict</i>	Kecamatan Talawi/ <i>Talawi Subdistrict</i>
(1)	(2)	(3)	(4)	(5)
Monstera/ <i>Monstera</i>	-	-	-	-
Pakis/ <i>Leather Leaf Fern</i>	-	-	-	-
Palem/ <i>Palm</i>	-	-	-	-
Pedang-Pedangan/ <i>Sansevieria</i>	-	-	-	-
Philodendron/ <i>Philodendron</i>	-	-	-	-
Pisang-Pisangan/ <i>Heliconia</i>	-	-	-	-
Sedap Malam/ <i>Tuberose</i>	-	-	-	-
Soka/ <i>Ixora</i>	-	-	-	-
Sri Rejeki/ <i>Aglaonema</i>	-	-	-	-

Catatan/Note: Angka Sementara (ASEM)/*Preliminary Figures*

Sumber/Source: BPS, Statistik Pertanian Hortikultura SPH-TBF/BPS-*Statistics Indonesia, Agricultural Statistic for Horticulture SPH-TBF*

**Tabel**  
**Table** 5.1.11

**Produksi Tanaman Hias Menurut Jenis Tanaman di Kota Sawahlunto (kg), 2019-2022**  
**Production of Ornamental Plants by Kind of Plant in Sawahlunto Municipality (kg), 2019-2022**

Jenis Tanaman Kind of Plants	2019	2020	2021	2022
(1)	(2)	(3)	(4)	(5)
Anggrek/ <i>Orchid</i>	-	-	-	-
Anthurium Bunga/ <i>Flamingo Lily Flower</i>	-	-	-	-
Anthurium Daun/ <i>Anthurium</i>	-	-	-	-
Anyelir/ <i>Carnation</i>	-	-	-	-
Balaceng/ <i>Dieffenbacia</i>	-	-	-	-
Dracaena/ <i>Dracaena</i>	-	-	-	-
Euphorbia/ <i>Euphorbia</i>	-	-	-	-
Gladiol/ <i>Gladiol</i>	-	-	-	-
Hanjuang/ <i>Cordyline</i>	-	-	-	-
Herbras/ <i>Gerbera</i>	-	-	-	-
Kamboja Jepang/ <i>Adenium</i>	-	-	-	-
Keladi Hias/ <i>Caladium</i>	-	-	-	-
Krisan/ <i>Chrysantemum</i>	-	-	-	-
Mawar/ <i>Rose</i>	-	-	-	-
Melati/ <i>Jasmine</i>	-	-	-	-
Monstera/ <i>Monstera</i>	-	-	-	-
Pakis/ <i>Leather Leaf Fern</i>	-	-	-	-

Bersambung/*To be Continued*

**Lanjutan Tabel/Continued Table 5.1.11**

Jenis Tanaman Kind of Plants	2019	2020	2021	2022
(1)	(2)	(3)	(4)	(5)
Palem/ <i>Palm</i>	-	-	-	-
Pedang-Pedangan/ <i>Sansevieria</i>	-	-	-	-
Philodendron/ <i>Philodendron</i>	-	-	-	-
Pisang-Pisangan/ <i>Heliconia</i>	-	-	-	-
Sedap Malam/ <i>Tuberose</i>	-	-	-	-
Soka/ <i>Xora</i>	-	-	-	-
Sri Rejeki/ <i>Aglaonema</i>	-	-	-	-

Catatan/Note: Angka Sementara (ASEM)/Preliminary Figures

\*Satuan dalam Pohon/Unit in Tree

Sumber/Source: BPS, Statistik Pertanian Hortikultura SPH-TBF/BPS-Statistics Indonesia, Agricultural Statistic for Horticulture SPH-TBF

**Tabel**  
**Table** 5.1.12

**Produksi Buah-buahan Menurut Kecamatan dan Jenis Tanaman di Kota Sawahlunto (kuintal), 2021 dan 2022**  
**Production of Fruits by Subdistrict and Kind of Plant in Sawahlunto Municipality (quintal), 2021 and 2022**

Kecamatan Subdistrict	Alpukat/Avocado		Duku/Langsat/Kokosan	
	2021	2022	2021	2022
(1)	(2)	(3)	(4)	(5)
Silungkang	800,50	2 625,96	-	217,60
Lembah Segar	225,05	1 801,20	-	216,16
Barangin	334,87	9 118,02	161,37	190,64
Talawi	547,00	3 761,49	-	528,00
<b>Kota Sawahlunto</b>	<b>1 907,42</b>	<b>17 306,67</b>	<b>161,37</b>	<b>1 152,40</b>

Bersambung/To be Continued

**Lanjutan Tabel/Continued Table 5.1.12**

Kecamatan Subdistrict	Durian/Durian		Jambu Air / Water Apple	
	2021	2022	2021	2022
(1)	(6)	(7)	(8)	(9)
Silungkang	2 686,96	12 082,50	270,50	960,26
Lembah Segar	11 163,00	40 254,80	176,63	138,60
Barangin	15 319,13	17 020,00	86,51	650,50
Talawi	20 905,00	3 653,00	286,00	791,00
<b>Kota Sawahlunto</b>	<b>50 074,09</b>	<b>73 010,30</b>	<b>819,64</b>	<b>2 540,36</b>

Bersambung/To be Continued

Lanjutan Tabel/*Continued Table 5.1.12*

Kecamatan Subdistrict	Jambu Biji/ <i>Guava</i>		Jengkol/ <i>Jengkol</i>	
	2021	2022	2021	2022
(1)	(10)	(11)	(12)	(13)
Silungkang	116,35	357,00	171,38	190,96
Lembah Segar	15,40	32,20	236,60	677,75
Barangin	382,14	1 243,80	6 935,96	10 859,50
Talawi	687,60	441,60	1 085,00	4 198,00
<b>Kota Sawahlunto</b>	<b>1 201,49</b>	<b>2 074,60</b>	<b>8 428,94</b>	<b>15 926,21</b>

Bersambung/*To be Continued*

Lanjutan Tabel/*Continued Table 5.1.12*

Kecamatan <i>Subdistrict</i>	Jeruk Siam/Kepron		Mangga/Mango		Manggis/Mangosteen	
	2021	2022	2021	2022	2021	2022
(1)	(14)	(15)	(16)	(17)	(18)	(19)
Silungkang	138,33	90,00	885,44	1 860,48	-	799,00
Lembah Segar	331,70	428,75	435,00	5 595,95	143,37	32 041,60
Barangin	1 047,63	1 031,25	3 372,75	5 596,50	2 262,76	2622,85
Talawi	272,00	750,35	1 460,00	2 039,25	523,00	749,75
<b>Kota Sawahlunto</b>	<b>1 789,66</b>	<b>2 300,35</b>	<b>6 153,19</b>	<b>15 092,18</b>	<b>2 929,13</b>	<b>36 213,20</b>

Bersambung/*To be Continued*

Lanjutan Tabel/*Continued Table 5.1.12*

Kecamatan Subdistrict	Melinjo/ <i>Gnetum</i>		Nangka/ <i>Jackfruit</i>		Pepaya/ <i>Papaya</i>	
	2021	2022	2021	2022	2021	2022
(1)	(21)	(22)	(23)	(24)	(25)	(26)
Silungkang	457,98	881,50	519,30	549,54	3 062,52	2 266,86
Lembah Segar	317,51	623,00	1 326,18	2 874,56	306,91	741,60
Barangin	976,76	775,75	416,35	658,40	781,53	1 161,60
Talawi	317,00	1 238,00	936,00	1 420,96	1 279,00	1 500,40
<b>Kota Sawahlunto</b>	<b>2 069,25</b>	<b>3 518,25</b>	<b>3 197,83</b>	<b>5 503,46</b>	<b>5 429,96</b>	<b>5 670,46</b>

Bersambung/*To be Continued*



**Lanjutan Tabel/Continued Table 5.1.12**

Kecamatan Subdistrict	Petai/Petai		Pisang/Banana		Rambutan/Rambutan	
	2021	2022	2021	2022	2021	2022
(1)	(27)	(28)	(29)	(30)	(31)	(32)
Silungkang	2 911,16	2 213,01	1 685,42	758,73	447,00	1 927,00
Lembah Segar	4 824,74	15 646,80	1 695,98	4 256,00	798,50	3 350,75
Barangin	943,06	997,25	634,50	1 198,75	3 669,84	3 251,00
Talawi	737,00	2 152,75	1 684,00	3 707,75	1 381,00	3 691,00
<b>Kota Sawahlunto</b>	<b>9 415,96</b>	<b>21 009,81</b>	<b>5 699,90</b>	<b>9 921,23</b>	<b>6 296,34</b>	<b>12 219,75</b>

Bersambung/To be Continued

Lanjutan Tabel/Continued Table 5.1.12

Kecamatan Subdistrict	Salak/Snakefruit		Sawo/Sawo		Sirsak/Soursop	
	2021	2022	2021	2022	2021	2022
(1)	(33)	(34)	(35)	(36)	(37)	(38)
Silungkang	31,49	10,00	964,75	1 071,00	148,15	170,28
Lembah Segar	1,96	5,06	633,42	1 235,85	58,38	100,62
Barangin	3,40	2,30	702,98	792,10	326,18	343,79
Talawi	10,00	30,33	5 240,21	3 565,05	149,00	355,97
<b>Kota Sawahlunto</b>	<b>46,85</b>	<b>47,69</b>	<b>7 541,36</b>	<b>6 664,00</b>	<b>681,71</b>	<b>970,66</b>

Catatan/Note: Angka Sementara (ASEM)/Preliminary Figures

Sumber/Source: BPS, Statistik Pertanian Hortikultura SPH-BST/BPS-Statistics Indonesia, Agricultural Statistic for Horticulture SPH-BST

**Tabel 5.1.13** **Produksi Buah–Buahan dan Sayuran Tahunan Menurut Jenis Tanaman di Kota Sawahlunto (ton), 2021-2022**  
**Table 5.1.13** **Production of Annual Fruits and Vegetables by Kind of Plant in Sawahlunto Municipality (ton), 2021-2022**

Jenis Tanaman Kind of Plants	2021	2022
(1)	(2)	(3)
<b>Buah-buahan/Fruits</b>		
Alpukat/Avocado	1 907,42	17 306,67
Anggur/Grape	-	-
Apel/Apple	-	-
Belimbing/Star fruit	301,45	292,51
Buah Naga/Dragon fruit	1 449,85	1 394,00
Duku/Duku	161,37	1 152,40
Durian/Durian	50 074,09	73 010,30
Jambu Air/Water apple	819,64	2 540,36
Jambu Biji/Guava	1 201,49	2 074,60
Jeruk Besar/Big Orange	436,5	327,90
Jeruk Lemon/Lemon	317,19	190,00
Jeruk Siam/Siamese oranges	1 789,66	2 300,35
Lengkeng/Longan	652,5	802,38
Mangga/Mango	6 153,19	15 092,18
Manggis/Mangosteen	2 929,13	36 213,20
Nangka/Jackfruit	3 197,83	5 503,46

Catatan/Note: Angka Sementara (ASEM)/Preliminary Figures

Sumber/Source: BPS, Statistik Pertanian Hortikultura SPH-BST/BPS-Statistics Indonesia, Agricultural Statistic for Horticulture SPH-BST

<b>Jenis Tanaman</b> <i>Kind of Plants</i>	<b>2021</b>	<b>2022</b>
(1)	(2)	(3)
Nenas/ <i>Pineapple</i>	56,27	71,13
Pepaya/ <i>Papaya</i>	5 429,96	5 670,46
Pisang/ <i>Banana</i>	5 699,90	9 921,23
Rambutan/ <i>Rambutan</i>	6 296,34	12 219,75
Salak/ <i>Snakefruit</i>	46,85	47,69
Sawo/ <i>Sapodilla</i>	7 541,36	6 664,00
Sirsak/ <i>Soursop</i>	681,71	970,66
Sukun/ <i>Breadfruit</i>	1 071,33	1 499,86
<b>Sayuran/<i>Vegetable</i></b>		
Melinjo/ <i>Melinjo</i>	2 069,25	3 518,25
Petai/ <i>Petai</i>	9 415,96	21 009,81

**5.2 PERKEBUNAN  
ESTATE CROPS**

**Tabel 5.2.1** **Luas Areal Tanaman Perkebunan Menurut Kecamatan dan Jenis Tanaman di Kota Sawahlunto (ha), 2021 dan 2022**  
*Planted Area of Estate Crops by Subdistrict and Type of Crops in Sawahlunto Municipality (ha), 2021 and 2022*

Kecamatan Subdistrict	Kelapa/Coconut		Karet/Rubber	
	2021	2022	2021	2022
(1)	(2)	(3)	(4)	(5)
Silungkang	30,00	30,00	324,01	321,01
Lembah Segar	58,94	58,94	322,34	324,34
Barangin	89,75	89,75	436,94	438,94
Talawi	216,40	289,60	1 305,94	1 308,74
<b>Kota Sawahlunto</b>	<b>395,09</b>	<b>468,29</b>	<b>2 389,23</b>	<b>2 393,03</b>

*Bersambung/To be Continued*

Lanjutan Tabel/Continued Table 5.2.1

Kecamatan Subdistrict	Kakao/Cocoa		Kopi/Coffee	
	2021	2022	2021	2022
(1)	(6)	(7)	(8)	(9)
Silungkang	71,41	70,41	23,88	21,21
Lembah Segar	144,53	142,39	7,80	16,10
Barangin	187,85	198,85	27,27	27,27
Talawi	128,36	128,66	16,61	19,11
<b>Kota Sawahlunto</b>	<b>523,15</b>	<b>540,31</b>	<b>75,56</b>	<b>83,69</b>

Bersambung/To be Continued

**Lanjutan Tabel/Continued Table 5.2.1**

Kecamatan Subdistrict	Cengkeh/Cloves		Kayu Manis/Cinnamons	
	2021	2022	2021	2022
(1)	(10)	(11)	(12)	(13)
Silungkang	0,30	0,30	10,79	19,17
Lembah Segar	8,52	8,52	9,58	9,58
Barangin	8,27	8,27	5,78	5,78
Talawi	5,90	6,90	9,94	24,05
<b>Kota Sawahlunto</b>	<b>22,99</b>	<b>23,99</b>	<b>36,09</b>	<b>58,58</b>

Bersambung/To be Continued

Lanjutan Tabel/Continued Table 5.2.1

Kecamatan Subdistrict	Pala/Nutmeg		Kemiri/Candlenut	
	2021	2022	2021	2022
(1)	(14)	(15)	(16)	(17)
Silungkang	0,50	0,50	56,70	91,70
Lembah Segar	8,48	8,48	35,75	35,75
Barangin	13,92	13,92	66,91	66,91
Talawi	1,00	1,20	52,50	52,90
<b>Kota Sawahlunto</b>	<b>23,90</b>	<b>24,10</b>	<b>211,86</b>	<b>247,26</b>

Bersambung/To be Continued



**Lanjutan Tabel/Continued Table 5.2.1**

Kecamatan Subdistrict	Tembakau/Tobacco		Kelapa Sawit/Oil Palm	
	2021	2022	2021	2022
(1)	(18)	(19)	(20)	(21)
Silungkang	-	-	3,00	2,00
Lembah Segar	-	-	25,73	22,88
Barangin	18,00	16,00	11,02	11,02
Talawi	-	-	91,00	101,00
<b>Kota Sawahlunto</b>	<b>18,00</b>	<b>16,00</b>	<b>130,75</b>	<b>136,90</b>

Sumber/Source: Dinas Ketahanan Pangan, Pertanian, dan Perikanan Kota Sawahlunto  
Food, Agriculture, and Fisheries Service of Sawahlunto Municipality

**Tabel** 5.2.2  
**Table**

**Produksi Perkebunan Menurut Kecamatan dan Jenis Tanaman di Kota Sawahlunto (ton), 2021 dan 2022**  
**Production of Estate by Subdistrict and Type of Crops in Sawahlunto Municipality (ton), 2021 and 2022**

Kecamatan Subdistrict	Kelapa/Coconut		Karet/Rubber	
	2021	2022	2021	2022
(1)	(2)	(3)	(4)	(5)
Silungkang	33,87	33,88	133,43	131,49
Lembah Segar	50,24	50,24	313,15	311,45
Barangin	488,09	488,08	325,50	334,65
Talawi	1 679,85	1 679,84	1 451,79	1 453,32
<b>Kota Sawahlunto</b>	<b>2 252,05</b>	<b>2 252,04</b>	<b>2 223,87</b>	<b>2 230,91</b>

Bersambung/To be Continued

**Lanjutan Tabel/Continued Table 5.2.2**

Kecamatan Subdistrict	Kakao/Cocoa		Kopi/Coffee	
	2021	2022	2021	2022
(1)	(6)	(7)	(8)	(9)
Silungkang	61,58	73,90	1,21	1,83
Lembah Segar	140,01	155,26	1,44	1,07
Barangin	240,63	226,97	16,55	16,04
Talawi	130,22	132,67	20,67	15,65
<b>Kota Sawahlunto</b>	<b>572,44</b>	<b>588,80</b>	<b>39,87</b>	<b>34,59</b>

Bersambung/To be Continued

Lanjutan Tabel/Continued Table 5.2.2

Kecamatan Subdistrict	Cengkeh/Cloves		Kayu Manis/Cinnamons	
	2021	2022	2021	2022
(1)	(10)	(11)	(12)	(13)
Silungkang	-	-	2,33	-
Lembah Segar	2,92	2,19	4,05	2,19
Barangin	0,52	0,45	1,62	0,45
Talawi	0,29	0,23	14,84	0,23
<b>Kota Sawahlunto</b>	<b>3,73</b>	<b>2,87</b>	<b>22,84</b>	<b>2,87</b>

Bersambung/To be Continued

**Lanjutan Tabel/Continued Table 5.2.2**

Kecamatan Subdistrict	Pala/Nutmeg		Kemiri/Candlenut	
	2021	2022	2021	2022
(1)	(14)	(15)	(16)	(17)
Silungkang	-	-	55,59	15,12
Lembah Segar	1,28	0,98	72,56	71,64
Barangin	0,05	0,04	42,97	33,98
Talawi	0,19	0,10	310,92	310,91
<b>Kota Sawahlunto</b>	<b>1,52</b>	<b>1,12</b>	<b>482,04</b>	<b>431,65</b>

Bersambung/To be Continued

Lanjutan Tabel/*Continued Table 5.2.2*

Kecamatan <i>Subdistrict</i>	Tembakau/ <i>Tobacco</i>		Kelapa Sawit/ <i>Oil Palm</i>	
	2021	2022	2021	2022
(1)	(18)	(19)	(20)	(21)
Silungkang	-	-	15,18	11,90
Lembah Segar	-	-	110,49	137,95
Barangin	16,00	15,94	209,70	72,09
Talawi	-	-	575,79	589,53
<b>Kota Sawahlunto</b>	<b>16,00</b>	<b>15,94</b>	<b>911,16</b>	<b>811,47</b>

Sumber/*Source* : Dinas Ketahanan Pangan, Pertanian, dan Perikanan Kota Sawahlunto  
*Food, Agriculture, and Fisheries Service of Sawahlunto Municipality*

**5.3 TANAMAN PANGAN  
FOOD CROPS**

**Tabel 5.3.1 Luas Panen, Produktivitas, dan Produksi Padi Menurut Kecamatan di Kota Sawahlunto (ha), 2022**  
*Harvested Area, Productivity, dan Production of Paddy by Subdistrict in Sawahlunto Municipality (ha), 2022*

Kecamatan Subdistrict	Luas Panen (ha) Harvested Area (ha)	Produktivitas (ton/ha) Productivity (ton/ha)	Produksi (ton) Production (ton)
(1)	(2)	(3)	(4)
Silungkang	129,01	5,26	678,40
Lembah Segar	161,97	5,56	899,86
Barangin	877,24	5,87	5 153,40
Talawi	1 811,62	6,07	11 001,69
<b>Kota Sawahlunto</b>	<b>2 979,84</b>	<b>5,95</b>	<b>17 733,35</b>

Sumber/Source : Dinas Ketahanan Pangan, Pertanian, dan Perikanan Kota Sawahlunto  
*Food, Agriculture, and Fisheries Service of Sawahlunto Municipality*

**Tabel**  
**Table** 5.3.2

**Produksi Padi<sup>1</sup> dan Beras Menurut Kecamatan di Kota Sawahlunto (ha), 2022**  
**Paddy and Rice Production<sup>1</sup> by Subdistrict in Sawahlunto Municipality (ha), 2022**

Kecamatan Subdistrict	Produksi Padi (ton GKG) Paddy Production (ton GKG)	Produksi Padi Setara Beras (ton) Rice Equivalent Production (ton)
(1)	(2)	(3)
Silungkang	678,40	427,39
Lembah Segar	899,86	566,91
Barangin	5 153,40	3 246,64
Talawi	11 001,69	6 931,06
<b>Kota Sawahlunto</b>	<b>17 733,35</b>	<b>11 172,00</b>

Catatan/Note: <sup>1</sup> Kualitas produksi gabah kering giling/The production is in term of dry unhusked paddy

Sumber/Source : Dinas Ketahanan Pangan, Pertanian, dan Perikanan Kota Sawahlunto  
Food, Agriculture, and Fisheries Service of Sawahlunto Municipality



**Tabel**  
**Table** 5.3.3

**Produksi Jagung dan Kedelai Menurut Kecamatan di Kota Sawahlunto (ton), 2022**  
**Production of Maize and Soybeans by Subdistrict in Sawahlunto Municipality (ton), 2022**

<b>Kecamatan Subdistrict</b>	<b>Produksi Jagung (ton) Maize Production (ton)</b>	<b>Produksi Kedelai (ton) Soybeans Production (ton)</b>
(1)	(2)	(3)
Silungkang	16,95	-
Lembah Segar	33,82	-
Barangin	67,61	12,50
Talawi	1 038,55	-
<b>Kota Sawahlunto</b>	<b>1 156,93</b>	<b>12,50</b>

Sumber/Source : Dinas Ketahanan Pangan, Pertanian, dan Perikanan Kota Sawahlunto  
Food, Agriculture, and Fisheries Service of Sawahlunto Municipality

**Tabel**  
**Table** 5.3.4

**Luas Lahan Pertanian dan Bukan Pertanian Menurut Kecamatan di Kota Sawahlunto (ha), 2022**  
***Agricultural and Non Agricultural Area by Subdistrict in Sawahlunto Municipality (ha), 2022***

<b>Kecamatan Subdistrict</b>	<b>Lahan Pertanian (ha) Agricultural Land (ha)</b>	<b>Lahan Bukan Pertanian (ha) Non Agricultural Land (ha)</b>	<b>Jumlah Total</b>
(1)	(2)	(3)	(4)
Silungkang	2 719	559	3 278
Lembah Segar	4 103	1 155	5 258
Barangin	5 658	3 177	8 835
Talawi	6 233	3 706	9 939
<b>Kota Sawahlunto</b>	<b>18 713</b>	<b>8 597</b>	<b>27 310</b>

Sumber/Source : Dinas Ketahanan Pangan, Pertanian, dan Perikanan Kota Sawahlunto  
*Food, Agriculture, and Fisheries Service of Sawahlunto Municipality*

**Tabel** 5.3.5 **Luas Lahan Pertanian yang Dimanfaatkan Menurut Kecamatan di Kota Sawahlunto (ha), 2022**  
**Table** 5.3.5 **Agricultural Area Used by Subdistrict in Sawahlunto Municipality (ha), 2022**

Penggunaan Type of Use	Silungkang	Lembah Segar	Barangin	Talawi	Jumlah Total
(1)	(2)	(3)	(4)	(5)	(6)
1. Tegal/Kebun	510	205	975	458	2 148
2. Sawah	80	92	478	921	1 571
3. Penggembalaan/Padang Rumput	25	6	515	72	618
4. Perkebunan	554	529	-	1 388	2 471
5. Kolam Ikan/Empang/Hutan Negara	545	1 741	751	335	3 372
<b>Kota Sawahlunto</b>	<b>1 714</b>	<b>2 573</b>	<b>2 719</b>	<b>3 174</b>	<b>10 180</b>

Sumber/Source : Dinas Ketahanan Pangan, Pertanian, dan Perikanan Kota Sawahlunto  
 Food, Agriculture, and Fisheries Service of Sawahlunto Municipality

**Tabel**  
**Table** 5.3.6

**Luas Sawah Menurut Jenis Pengairan dan Kecamatan di Kota Sawahlunto (ha), 2022**  
**Rice Field Area by Type of Irrigation and Subdistrict in Sawahlunto Municipality (ha), 2022**

Kecamatan Subdistrict	Irigasi Sederhana (ha)	Sawah Tadah Hujan	Jumlah Total
(1)	(2)	(3)	(4)
Silungkang	55	25	80
Lembah Segar	75	17	92
Barangin	263	215	478
Talawi	300	621	921
<b>Kota Sawahlunto</b>	<b>693</b>	<b>878</b>	<b>1 571</b>

Sumber/Source : Dinas Ketahanan Pangan, Pertanian, dan Perikanan Kota Sawahlunto  
Food, Agriculture, and Fisheries Service of Sawahlunto Municipality

**Tabel**  
**Table** 5.3.7

**Banyaknya Pompa Air dan Mesin Pengolah Gabah Menurut Kecamatan di Kota Sawahlunto (unit), 2022**  
**Number of Water Pump and Grain Processing Machine by Subdistrict in Sawahlunto Municipality (unit), 2022**

Kecamatan Subdistrict	Pompa Air Water Pump	Mesin Pembersih Gabah Grain Cleaning Machine	Mesin Perontok Padi Rice Thresher Machine	Mesin Penggilingan Padu RMU Milling Machine
(1)	(2)	(3)	(4)	(5)
Silungkang	11	-	17	1
Lembah Segar	11	29	8	2
Barangin	57	5	5	15
Talawi	129	-	13	18
<b>Kota Sawahlunto</b>	<b>208</b>	<b>34</b>	<b>43</b>	<b>36</b>

Sumber/Source : Dinas Ketahanan Pangan, Pertanian, dan Perikanan Kota Sawahlunto  
Food, Agriculture, and Fisheries Service of Sawahlunto Municipality

## 5.4 PETERNAKAN LIVESTOCK

**Tabel** 5.4.1 **Populasi Ternak Menurut Kecamatan dan Jenis Ternak di Kota Sawahlunto (ekor), 2021 dan 2022**  
*Livestock Population by Subdistrict and Kind of Livestock in Sawahlunto Municipality (heads), 2021 and 2022*

Kecamatan Subdistrict	Sapi Cow		Kerbau Buffalo		Kuda Horse		Kambing Goat	
	2021	2022	2021	2022	2021	2022	2021	2022
(1)	(2)	(3)	(4)	(5)	(6)	(7)	(8)	(9)
Silungkang	292	324	9	-	-	-	146	67
Lembah Segar	243	256	26	18	-	-	416	566
Barangin	1 730	1 306	248	263	-	-	805	798
Talawi	3 162	2 980	685	677	10	10	871	942
<b>Kota Sawahlunto</b>	<b>5 427</b>	<b>4 866</b>	<b>968</b>	<b>958</b>	<b>10</b>	<b>10</b>	<b>2 238</b>	<b>2 373</b>

Sumber/Source : Dinas Ketahanan Pangan, Pertanian, dan Perikanan Kota Sawahlunto  
*Food, Agriculture, and Fisheries Service of Sawahlunto Municipality*

**Tabel** 5.4.2 **Populasi Unggas Menurut Kecamatan dan Jenis Unggas di Kota Sawahlunto (ekor), 2021 dan 2022**  
**Table** 5.4.2 **Poultry Population by Subdistrict and Kind of Poultry in Sawahlunto Municipality (heads), 2021 and 2022**

Kecamatan Subdistrict	Ayam Buras Native Chicken		Ayam Ras Chicken		Ayam Ras Pedaging Broiler		Itik Duck	
	2021	2022	2021	2022	2021	2022	2021	2022
(1)	(2)	(3)	(4)	(5)	(6)	(7)	(8)	(9)
Silungkang	897	848	-	-	5 000	3 946	353	626
Lembah Segar	6 930	6 787	6 950	9 982	7 000	7 145	622	799
Barangin	12 365	9 524	6 398	7 064	113 000	84 242	10 456	13 753
Talawi	30 005	32 845	19 428	30 783	61 000	69 132	9 540	3 694
<b>Kota Sawahlunto</b>	<b>50 197</b>	<b>50 004</b>	<b>32 776</b>	<b>47 829</b>	<b>186 000</b>	<b>164 465</b>	<b>20 971</b>	<b>18 872</b>

Sumber/Source : Dinas Ketahanan Pangan, Pertanian, dan Perikanan Kota Sawahlunto  
 Food, Agriculture, and Fisheries Service of Sawahlunto Municipality

**Tabel**  
**Table** 5.4.3

**Produksi Daging Ternak Menurut Kecamatan dan Jenis Ternak di Kota Sawahlunto (kg), 2021 dan 2022**  
**Meat Production by Subdistrict and Kind of Livestock in Sawahlunto Municipality (kg), 2021 and 2022**

Kecamatan Subdistrict	Sapi Cow		Kerbau Buffalo		Kuda Horse		Kambing Goat	
	2021	2022	2021	2022	2021	2022	2021	2022
(1)	(2)	(3)	(4)	(5)	(6)	(7)	(8)	(9)
Silungkang	22 869	31 753	867,68	-	-	-	2 750	50
Lembah Segar	185 598	174 636	433,84	433,84	-	-	500	800
Barangin	39 501	47 817	-	-	-	-	3 000	8 450
Talawi	72 009	85 239	650,76	4 989,16	-	-	3 350	5 150
<b>Kota Sawahlunto</b>	<b>319 977</b>	<b>339 445</b>	<b>1 952,28</b>	<b>5 423,00</b>	<b>-</b>	<b>-</b>	<b>9 600</b>	<b>14 450</b>

Sumber/Source : Dinas Ketahanan Pangan, Pertanian, dan Perikanan Kota Sawahlunto  
Food, Agriculture, and Fisheries Service of Sawahlunto Municipality



**Tabel**  
**Table** 5.4.4

**Produksi Daging Unggas Menurut Kecamatan dan Jenis Unggas di Kota Sawahlunto (kg), 2021 dan 2022**  
**Poultry Meat Production by Subdistrict and Kind of Poultry in Sawahlunto Municipality (kg), 2021 and 2022**

Kecamatan Subdistrict	Ayam Buras Native Chicken		Ayam Ras Chicken		Ayam Ras Pedaging Broiler		Itik Duck	
	2021	2022	2021	2022	2021	2022	2021	2022
(1)	(2)	(3)	(4)	(5)	(6)	(7)	(8)	(9)
Silungkang	948,90	892,31	-	-	24 007,52	24 634,90	190,57	261,12
Lembah Segar	7 349,58	7 410,71	2 477,06	4 261,94	36 011,26	46 426,51	245,54	288,14
Barangin	11 003,58	10 026,00	2 187,07	2,897,92	579 781,13	509 761,66	3 941,45	4 705,08
Talawi	32 177,68	34 748,73	8 070,25	10 352,73	292 891,52	354 464,35	3 902,04	1 704,14
<b>Kota Sawahlunto</b>	<b>51 479,74</b>	<b>53 077,75</b>	<b>12 734,38</b>	<b>17 512,59</b>	<b>932 691,43</b>	<b>935 287,42</b>	<b>8 279,60</b>	<b>6 958,48</b>

Sumber/Source : Dinas Ketahanan Pangan, Pertanian, dan Perikanan Kota Sawahlunto  
Food, Agriculture, and Fisheries Service of Sawahlunto Municipality

**Tabel**  
**Table** 5.4.5

**Produksi Telur Unggas dan Susu Sapi Menurut Kecamatan di Kota Sawahlunto, 2021 dan 2022**  
**Production of Egg and Milk by Subdistrict in Sawahlunto Municipality, 2021 and 2022**

Kecamatan Subdistrict	Telur Egg		Susu (liter) Milk	
	2021	2022	2021	2022
(1)	(2)	(3)	(4)	(5)
Silungkang	2 478,32	3 235,93	-	-
Lembah Segar	43 784,30	71 798,79	-	-
Barangin	81 600,63	100 619,36	-	-
Talawi	180 165,01	192 066,51	-	-
<b>Kota Sawahlunto</b>	<b>308 028,26</b>	<b>367 720,59</b>	-	-

Sumber/Source : Dinas Ketahanan Pangan, Pertanian, dan Perikanan Kota Sawahlunto  
Food, Agriculture, and Fisheries Service of Sawahlunto Municipality

**5.5 PERIKANAN  
FISHERY**

**Tabel 5.5.1** Luas dan Produksi Perikanan Tangkap di Perairan Umum Menurut Kecamatan di Kota Sawahlunto, 2020-2022  
*Total Area and Production of Inland Open Water Capture Fisheries by Subdistrict in Sawahlunto Municipality, 2020-2022*

Perairan Umum (Rawa, Danau, Sungai)/Inland Open Water						
Kecamatan Subdistrict	2020		2021		2022	
	Luas <sup>1</sup> Area	Produksi Production	Luas <sup>1</sup> Area	Produksi Production	Luas Area	Produksi Production
(1)	(2)	(3)	(4)	(5)	(6)	(7)
Silungkang	15,00	6,41	15,00	6,40	15,00	6,54
Lembah Segar	10,25	6,88	10,25	6,67	10,25	6,96
Barangin	62,47	6,26	62,47	7,30	62,47	8,24
Talawi	108,25	9,21	108,25	8,76	108,25	9,16
<b>Kota Sawahlunto</b>	<b>195,97</b>	<b>28,76</b>	<b>195,97</b>	<b>29,13</b>	<b>195,97</b>	<b>30,90</b>

Sumber/Source : Dinas Ketahanan Pangan, Pertanian, dan Perikanan Kota Sawahlunto  
*Food, Agriculture, and Fisheries Service of Sawahlunto Municipality*

**Tabel**  
**Table** 5.5.2

**Luas dan Produksi Perikanan Budidaya Kolam Menurut Kecamatan di Kota Sawahlunto, 2020-2022**  
**Total Area and Production of Ponds Aquaculture by Subdistrict in Sawahlunto Municipality, 2020-2022**

Perikanan Budidaya Kolam/Ponds Aquaculture						
Kecamatan Subdistrict	2020		2021		2022	
	Luas Area	Produksi Production	Luas Area	Produksi Production	Luas Area	Produksi Production
(1)	(2)	(3)	(4)	(5)	(6)	(7)
Silungkang	6,35	41,11	6,35	38,81	6,35	32,57
Lembah Segar	5,92	29,14	5,92	45,44	5,92	37,89
Barangin	7,07	38,56	7,07	39,13	7,07	50,95
Talawi	19,68	68,71	19,68	63,41	19,68	79,81
<b>Kota Sawahlunto</b>	<b>39,02</b>	<b>117,52</b>	<b>39,02</b>	<b>186,79</b>	<b>39,02</b>	<b>201,22</b>

Sumber/Source : Dinas Ketahanan Pangan, Pertanian, dan Perikanan Kota Sawahlunto  
Food, Agriculture, and Fisheries Service of Sawahlunto Municipality

**Tabel** 5.5.3 **Nilai Produksi Perikanan Budidaya Menurut Jenis Ikan di Kota Sawahlunto, 2020-2022**  
**Table** 5.5.3 **Production Value of Aquaculture by Type of Fish in Sawahlunto Municipality, 2020-2022**

Jenis Ikan Type of Fish	2020	2021	2022
(1)	(2)	(3)	(4)
Nila/ Parrot fish	61,325	66,46	69,25
Mas/ Goldfish	37,580	24,65	21,58
Lele/ Catfish	48,172	62,61	83,18
Gurami/ Gourami	10,513	10,96	8,74
Patin/ Patin Catfish	19,930	22,12	18,47
<b>Jumlah</b>	<b>177,52</b>	<b>186,79</b>	<b>201,22</b>

Sumber/Source : Dinas Ketahanan Pangan, Pertanian, dan Perikanan Kota Sawahlunto  
 Food, Agriculture, and Fisheries Service of Sawahlunto Municipality

**Tabel**  
**Table** 5.5.4

**Nilai Produksi Tangkap Menurut Jenis Ikan di Kota Sawahlunto, 2020-2022**  
**Production Value by Type of Fish in Sawahlunto Municipality, 2020-2022**

<b>Jenis Ikan</b> <b>Type of Fish</b>	<b>2020</b>	<b>2021</b>	<b>2022</b>
(1)	(2)	(3)	(4)
Baung/ Asian Redtail	3,23	3,00	2,57
Nila/ Parrot fish	8,11	6,19	5,57
Mas/ Goldfish	4,06	4,63	3,52
Lele/ Catfish	3,84	3,65	3,73
Gurami/ Gourami	2,60	2,06	1,92
Patin/ Patin Catfish	2,89	2,45	1,95
Ikan Lainnya/ Other Fish	4,02	7,15	11,65
<b>Jumlah</b>	<b>28,75</b>	<b>29,13</b>	<b>30,90</b>

Sumber/Source : Dinas Ketahanan Pangan, Pertanian, dan Perikanan Kota Sawahlunto  
Food, Agriculture, and Fisheries Service of Sawahlunto Municipality



# 6

## INDUSTRI, PERTAMBANGAN, DAN ENERGI

*Industry, Mining, and Energy*

### Jumlah Pelanggan PLN yang Tercatat di PLN ULP Kota Sawahlunto, 2022

*Number of Electricity Customers Recorded at PLN ULP Sawahlunto  
Municipality, 2022*



### Jumlah Pelanggan PLN yang Tercatat di PLN Ranting Silungkang, 2022

*Number of Electricity Customers Recorded at PLN Ranting Silungkang,  
2022*



Sumber/Sources : PT PLN (Persero) Ranting Silungkang dan PLN ULP Kota Sawahlunto dan PT PLN (Persero) Ranting Silungkang  
PT PLN (Persero) of Silungkang and PLN ULP of Sawahlunto Municipality and PT PLN (Persero) of Silungkang

Catatan/Notes : Jumlah pelanggan yang tercatat oleh PT PLN Silungkang adalah dari Kota Sawahlunto dan Kabupaten Sijunjung  
*The number of customers recorded by PT PLN Silungkang is from Sawahlunto Municipality and Sijunjung Regency*





**PENJELASAN TEKNIS**

1. Perusahaan Listrik Negara (PLN) adalah Perusahaan Umum Milik Negara yang mempunyai aktivitas kegiatan pembangkitan, transmisi dan distribusi tenaga listrik.
2. Perusahaan Air Bersih adalah perusahaan yang mempunyai aktivitas dalam penampungan, penjernihan dan penyaluran air baku atau air bersih dari terminal air melalui saluran air, pipa atau mobil tangki (dalam satu pengelolaan administrasi dengan kegiatan ekonomi) kepada rumah tangga, perusahaan industri atau pengguna komersial lainnya.
3. Jumlah listrik/gas/air bersih yang terjual adalah banyaknya listrik/gas/air bersih yang disalurkan kepada para pelanggan.
4. Industri Pengolahan adalah suatu kegiatan ekonomi yang melakukan kegiatan mengubah suatu barang dasar secara mekanis, kimia atau dengan tangan sehingga menjadi barang jadi/ setengah jadi dan atau barang yang kurang nilainya menjadi barang yang lebih tinggi nilainya dan sifatnya lebih dekat kepada pemakai akhir. Termasuk dalam kegiatan ini adalah jas industri dan pekerjaan perakitan.

**TECHNICAL NOTES**

1. *State Electricity Company (PLN) is a State company that has activities in electricity production, transmission and distribution.*
2. *The Water Supply Company (PDAM) is a company with activities dealing with water reserve and purification and also water distribution to household, industries, and customers.*
3. *The total of electricity/gas/water that sold is total electricity/gas/clean water distributed to customers.*
4. *Manufacturing industry is defined as an economic activity processing basic goods mechanically, chemically or manually into final or intermediate goods. It is also defined as processing lower value goods into higher value goods which are nearer to final intermediate products. The activities include industrial services and assembling.*

**ULASAN**

Jumlah desa/kelurahan yang dialiri Listrik PLN di Kota Sawahlunto pada tahun 2022 adalah sebanyak 25 desa.

Jumlah pelanggan listrik yang berasal dari rumah tangga di Kota Sawahlunto yang tercatat di PT PLN Ranting Silungkang tahun 2022 adalah sebanyak 13 474 pelanggan dengan konsumsi sebesar 1 237,862MWh, sedangkan yang tercatat di PT PLN ULP Sawahlunto sebanyak dengan konsumsi sebesar.

Pada tahun 2022, di kota Sawahlunto terdapat 7 929 pelanggan PDAM yang berasal dari Kelompok III A (Rumah Tangga) yang memiliki konsumsi sebesar 1 575 594 m<sup>2</sup>

**DESCRIPTION**

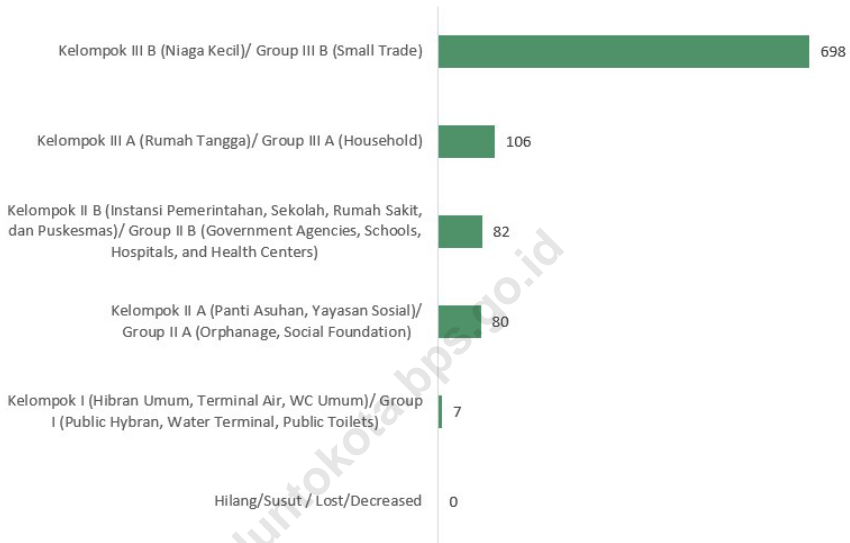
*The number of villages that are electrified by PLN in Sawahlunto Municipality in 2021 is 25 villages*

*The number of electricity customers originating from households in Sawahlunto Municipality recorded at PT PLN Ranting Silungkang in 2022 was 13 474 customers with a consumption of 1 237.862 MWh, while those recorded at PT PLN ULP Sawahlunto City were 12 290 customers with a consumption of 1 351.463 MWh*

*In 2022, in Sawahlunto Municipality there are 7 769 PDAM customers from Group III A (Households) which have a consumption of 1 569 172 m<sup>3</sup>*

**Gambar**  
**Figures** 6.1

**Jumlah Pelanggan dan Konsumsi Air Menurut Jenis Pelanggan di Kota Sawahlunto, 2022**  
**Number of Water Costumers and Consumption by Type of Customer in Sawahlunto Municipality, 2022**



Sumber/Source : PT PDAM (Persero) Kota Sawahlunto  
PT PDAM (Persero) Sawahlunto Municipality

## 6.1 ENERGI ENERGY

**Tabel** 6.1.1 **Daya Terpasang, Produksi, dan Distribusi Listrik PT. PLN (Persero) pada Cabang/Ranting PLN di Kota Sawahlunto, 2022**  
*Installed Electricity Power, Production, and Distribution of PT. PLN (Persero) at PLN Branch in Sawahlunto Municipality, 2022*

PLN PLN	Daya Terpasang Installed Electricity Power (KW)	Produksi Listrik Electricity Production (KWh)	Listrik Terjual Electricity Sold (KWh)	Dipakai Sendiri Own Used (KWh)	Susut/ Hilang Shrinkage/ Lost (KWh)
(1)	(2)	(3)	(4)	(5)	(6)
PLN Ranting Silungkang	16 986	26 363 710	21 936 444	86 398	340 372
PLN ULP Sawahlunto	26 474	111 318 652	111 229 131	154 374	135 146
<b>Kota Sawahlunto</b>	<b>43 460</b>	<b>137 682 362</b>	<b>133 165 575</b>	<b>240 772</b>	<b>475 518</b>

Sumber/Source : PT PLN (Persero) Ranting Silungkang dan PLN ULP Kota Sawahlunto  
*PT PLN (Persero) of Silungkang and PLN ULP of Sawahlunto Municipality*

**Tabel**  
**Table** 6.1.2

**Jumlah Pelanggan Listrik Menurut Jenis Pelanggan  
di Kota Sawahlunto yang tercatat di PT PLN Ranting  
Silungkang, 2018-2022**  
**Number of Electricity Customers by Type of Customer in  
Sawahlunto Municipality recorded at PT PLN Ranting  
Silungkang, 2018-2022**

Jenis Pelanggan Type of Costumer	2018	2019	2020	2021	2022
(1)	(2)	(3)	(4)	(5)	(6)
Rumah Tangga/ Household	11 858	12 314	12 684	13 109	13 474
Bisnis/ Business	1 591	1 633	1 705	1 795	1 874
Sosial/ Social	535	547	560	585	600
Industri/ Industry	5	5	5	5	5
Umum/ Public	7	15	19	14	13
Pemerintah/ Government	188	201	206	213	133
<b>Kota Sawahlunto</b>	<b>14 184</b>	<b>14 715</b>	<b>15 179</b>	<b>15 721</b>	<b>16 099</b>

Catatan/Notes : Jumlah pelanggan yang tercatat oleh PT PLN Silungkang adalah dari Kota Sawahlunto dan Kabupaten Sijunjung  
The number of customers recorded by PT PLN Silungkang is from Sawahlunto Municipality and Sijunjung Regency

Sumber/Source : PT PLN (Persero) Ranting Silungkang  
PT PLN (Persero) of Silungkang

**Tabel**  
**Table** 6.1.3

**Jumlah Pelanggan Listrik Menurut Jenis Pelanggan  
di Kota Sawahlunto yang tercatat di PT PLN ULP Kota  
Sawahlunto, 2018-2022**  
**Number of Electricity Customers by Type of Customer  
in Sawahlunto Municipality recorded at PT PLN ULP  
Sawahlunto Municipality, 2018-2022**

Jenis Pelanggan Type of Costumer	2018	2019	2020	2021	2022
(1)	(2)	(3)	(4)	(5)	(6)
Rumah Tangga/ Household	11 128	11 653	11 979	12 290	12 629
Bisnis/ Business	1 730	1 735	1 801	1 869	1 959
Sosial/ Social	385	396	406	423	432
Industri/ Industry	9	9	10	10	12
Umum/ Public	7	7	7	7	7
Pemerintah/ Government	298	307	315	315	321
<b>Kota Sawahlunto</b>	<b>13 557</b>	<b>14 107</b>	<b>14 518</b>	<b>14 914</b>	<b>15 360</b>

Sumber/Source : PT PLN (Persero) Ranting Silungkang dan PLN ULP Kota Sawahlunto  
PT PLN (Persero) of Silungkang and PLN ULP of Sawahlunto Municipality

**Tabel**  
**Table** 6.1.4

**Jumlah Konsumsi Listrik (MWh) Menurut Jenis Pelanggan di Kota Sawahlunto yang tercatat di PT PLN Ranting Silungkang, 2018-2022**  
**Number of Electricity Consumption (MWh) by Type of Customer in Sawahlunto Municipality recorded at PT PLN Ranting Silungkang, 2018-2022**

Jenis Pelanggan Type of Costumer	2018	2019	2020	2021	2022
(1)	(2)	(3)	(4)	(5)	(6)
Rumah Tangga/ Household	1 126,474	1 139,473	1 254,712	1 203,602	1 237,862
Bisnis/ Business	352,467	346,158	378,909	402,209	425,182
Sosial/ Social	61,241	61,449	63,549	72,712	79,299
Industri/ Industry	16,031	16,449	14,025	17,146	20,303
Umum/ Public	5,786	4,093	4,200	4,960	2,343
Pemerintah/ Government	132,647	144,782	150,251	153,109	152,215
<b>Kota Sawahlunto</b>	<b>1 694,646</b>	<b>1 712,404</b>	<b>1 865,646</b>	<b>1 853,738</b>	<b>1 917,204</b>

Catatan/Notes : Jumlah pelanggan yang tercatat oleh PT PLN Silungkang adalah dari Kota Sawahlunto dan Kabupaten Sijunjung  
The number of customers recorded by PT PLN Silungkang is from Sawahlunto Municipality and Sijunjung Regency

Sumber/Source : PT PLN (Persero) Ranting Silungkang  
PT PLN (Persero) of Silungkang



**Tabel**  
**Table** 6.1.5

**Jumlah Konsumsi Listrik (MWh) Menurut Jenis Pelanggan di Kota Sawahlunto yang tercatat di PT PLN ULP Kota Sawahlunto, 2018-2022**  
**Number of Electricity Consumption (MWh) by Type of Customer in Sawahlunto Municipality recorded at PT PLN ULP Sawahlunto Municipality, 2018-2022**

Jenis Pelanggan Type of Costumer	2018	2019	2020	2021	2022
(1)	(2)	(3)	(4)	(5)	(6)
Rumah Tangga/ Household	1 245,130	1 249,789	1 339,263	1 351,463	1 355,532
Bisnis/ Business	522,401	543,454	543,122	618,975	621,539
Sosial/ Social	114,784	114,125	117,160	131,564	146,760
Industri/ Industry	268,559	192,672	351,630	331,87	332,438
Umum/ Public	12,154	19,536	15,826	11,064	339,567
Pemerintah/ Government	313,416	330,687	328,457	343,221	
<b>Kota Sawahlunto</b>	<b>2 476</b>	<b>2 450</b>	<b>2 695</b>	<b>2 788</b>	<b>2 814</b>

Sumber/Source : PT PLN (Persero) Ranting Silungkang dan PLN ULP Kota Sawahlunto  
PT PLN (Persero) of Silungkang and PLN ULP of Sawahlunto Municipality

**Tabel**  
**Table** 6.1.6

**Jumlah Desa/Kelurahan yang dialiri Listrik PLN di Kota Sawahlunto, 2018-2022**  
**Number of Villages / Urban Electrified in Sawahlunto Municipality, 2018-2022**

<b>Kecamatan Subdistrict</b>	<b>2018</b>	<b>2019</b>	<b>2020</b>	<b>2021</b>	<b>2022</b>
(1)	(2)	(3)	(4)	(5)	(6)
Silungkang	5	5	5	5	5
Lembah Segar	3	3	3	3	3
Barangin	6	6	6	6	6
Talawi	11	11	11	11	11
<b>Kota Sawahlunto</b>	<b>25</b>	<b>25</b>	<b>25</b>	<b>25</b>	<b>25</b>

Sumber/Source : PT PLN (Persero) Ranting Silungkang dan PLN ULP Kota Sawahlunto  
PT PLN (Persero) of Silungkang and PLN ULP of Sawahlunto Municipality

**Tabel**  
**Table 6.1.7****Jumlah Pelanggan dan Konsumsi Air Menurut Jenis Pelanggan di Kota Sawahlunto, 2022**  
**Number of Water Customers and Consumption by Type of Customer in Sawahlunto Municipality, 2022**

<b>Jenis Pelanggan</b> <b>Type of Costumer</b>	<b>Pelanggan</b> <b>Number of Customers</b>	<b>Konsumsi Air</b> <b>Consumption of Water</b> <b>(m<sup>3</sup>)</b>
(1)	(2)	(3)
Kelompok I (Hibran Umum, Terminal Air, WC Umum)/ <i>Group I (Public Hybran, Water Terminal, Public Toilets)</i>	7	2 901
Kelompok II A (Panti Asuhan, Yayasan Sosial)/ <i>Group II A (Orphanage, Social Foundation)</i>	82	33 952
Kelompok II B (Instansi Pemerintahan, Sekolah, Rumah Sakit, dan Puskesmas)/ <i>Group II B (Government Agencies, Schools, Hospitals, and Health Centers)</i>	80	54 957
Kelompok III A (Rumah Tangga)/ <i>Group III A (Household)</i>	7 929	1 575 594
Kelompok III B (Niaga Kecil)/ <i>Group III B (Small Trade)</i>	698	300 441
Kelompok IV A (Niaga Besar)/ <i>Group IV A (Big Trade)</i>	106	49 178
Hilang/Susut / <i>Lost/Decreased</i>	-	-
<b>Kota Sawahlunto</b>	<b>8 902</b>	<b>2 017 023</b>

Sumber/Source : PT PDAM (Persero) Kota Sawahlunto  
PT PDAM (Persero) Sawahlunto Municipality

**Tabel**  
**Table** 6.1.8

**Data Indikator Wilayah dan Lingkungan di Kota  
Sawahlunto, 2018-2022**  
**Regional and Environmental Data Indicator in Sawahlunto  
Municipality, 2018-2022**

<b>Elemen Data Data Elements</b>	<b>2018</b>	<b>2019</b>	<b>2020</b>	<b>2021</b>	<b>2022</b>
(1)	(2)	(3)	(4)	(5)	(6)
Jumlah elemen sampah yang ditangani Pemda dalam sehari (m <sup>3</sup> )/ <i>The total of carbage handled by government per day (m<sup>3</sup>)</i>	40,84	40,33	42,71	39,927	39.33
Volume total produksi sampah sehari (m <sup>3</sup> )/ <i>Total volume of carbage per day (m<sup>3</sup>)</i>	55,18	55,78	56,88	53,16	53,41
Jumlah daya tampung TPS per 1000 (m <sup>3</sup> )/ <i>Total capacity of landfill per 1000 (m<sup>3</sup>)</i>	3,58	3,58	3,58	1,00	1,00

## 6.2 INDUSTRI INDUSTRY

**Tabel** 6.2.1 **Jumlah Usaha Industri Kecil dan Kerajinan Rumah Tangga Menurut Kecamatan di Kota Sawahlunto, 2022**  
**Table** 6.2.1 **Number of Small Industries Enterprises and Handicraft by Subdistrict in Sawahlunto Municipality, 2022**

Jenis Usaha Type of Business	Silungkang	Lembah Segar	Barangin	Talawi	Jumlah
(1)	(2)	(3)	(4)	(5)	(6)
Industri Pertenunan (Bukan Pertenunan Karung Goni Dan Karung Lainnya)/ Textile weaving industry (excluding jute and sack weaving)	384	507	125	44	1 060
Industri Kerupuk, Keripik, Peyek Dan Sejenisnya/ Industry of crisps, chips, and similar products	70	190	32	31	323
Industri Air Minum Dan Air Mineral/ Mineral and drinking water industry	8	14	10	27	59
Industri Batu Bata Dari Tanah/ Clay brick industry	3	-	3	38	44
Industri Kain Rajutan/ Knitting industry	1	-	28	5	34
Industri Barang Bangunan Dari Kayu/ Wooden building material industry	3	7	10	11	31
Industri Tempe Kedelai/ Soybean tempeh industry	-	5	27	7	39
Industri Makanan Dan Masakan Olahan/ Processed food and cuisine industry	17	2	3	19	41
Industri Produk Roti Dan Kue/ Bread and cake product industry	11	10	8	9	38
Industri Tahu Kedelai/ Soybean tofu industry	-	5	8	2	15
Penjahitan Dan Pembuatan Pakaian Sesuai Pesanan/ Custom-made clothing and tailoring	-	-	13	-	13
Industri Barang Dari Logam Bukan Aluminium Siap Pasang Untuk Bangunan/ Pre-assembled non-aluminum metal goods industry for buildings	2	3	-	6	11

Bersambung/To be Continued

Lanjutan Tabel/*Continued Table 6.2.1*

Jenis Usaha <i>Type of Business</i>	Silungkang	Lembah Segar	Barangin	Talawi	Jumlah
(1)	(2)	(3)	(4)	(5)	(6)
Industri Pengolahan Lainnya Ytdl/ Other processing industries (not elsewhere classified)	-	8	-	-	8
Industri Barang Anyaman Dari Rotan Dan Bambu/ Rattan and bamboo weaving industry	-	-	-	7	7
Industri Perlengkapan Pakaian Dari Tekstil/ Clothing accessories industry from textiles	2	-	1	1	4
Industri Barang Galian Bukan Logam Lainnya Ytdl/ Other non-metallic mineral product industries (not elsewhere classified)	-	7	-	-	7
Industri Minyak Goreng Kelapa/ Coconut cooking oil industry	-	-	2	5	7
Industri Produk Obat Tradisional / Traditional medicine product industry	-	1	3	1	5
Industri Penempaan, Pengepresan, Pencetakan Dan Pembentukan Logam Metalurgi Bubuk/ Metal forging, pressing, stamping, and powder metallurgy industry	-	3	-	-	3
Industri Pengolahan Kopi/ Coffee processing industry	3	-	-	-	3
Kegiatan Jasa Penunjang Pencetakan/ Supporting printing services	-	1	2	-	3
Industri Bulu Tiruan Rajutan Knitted synthetic fur industry/ Knitted synthetic fur industry	-	1	2	-	3
Industri Minyak Atsiri / Essential oil industry	-	-	2	-	2
Industri Minuman Ringan/ Soft drink industry	1	1	-	-	2

Bersambung/*To be Continued*

Lanjutan Tabel/Continued Table 6.2.1

Jenis Usaha Type of Business	Silungkang	Lembah Segar	Barangin	Talawi	Jumlah
(1)	(2)	(3)	(4)	(5)	(6)
Industri Tepung Terigu/ <i>Wheat flour industry</i>	1	1	-	-	2
Industri Barang Dari Kertas Dan Papan Kertas Lainnya Ytdl/ <i>Other paper and paperboard product industries (not elsewhere classified)</i>	-	-	-	1	1
Industri Barang Dari Kapur/ <i>Lime product industry</i>	-	-	-	-	-
Industri Gula Merah/ <i>Brown sugar industry</i>	-	-	1	-	1
Pembibitan Dan Budidaya Lebah/ <i>Beekeeping and bee breeding</i>	-	-	-	-	-
Industri Kue Basah/ <i>Traditional pastry industry</i>	-	-	-	-	-
Industri Sirop/ <i>Syrup industry</i>	-	-	1	-	1
Pemungutan Madu/ <i>Honey collecting</i>	-	-	1	-	1
Industri Pengolahan Teh/ <i>Tea processing industry</i>	-	-	-	1	1
Industri Makanan Dari Kedele Dan Kacang Kacangan Lainnya / <i>Processed food industry from beans and other legumes</i>	2	-	-	-	2
Industri Pakaian Jadi (Konveksi( Dari Tekstil))/ <i>Ready-made clothing industry (textile-based)</i>	3	-	2	3	8
<b>Kota Sawahlunto</b>	<b>511</b>	<b>766</b>	<b>284</b>	<b>218</b>	<b>1779</b>

Sumber/Source : Dinas Koperasi, UKM, Perindustrian, dan Perdagangan Kota Sawahlunto  
Department of Cooperatives, Small and Medium Enterprises, Industry and Trade of Sawahlunto Municipality

# 7

## PARIWISATA

Tourism

### Jumlah Akomodasi di Kota Sawahlunto, 2022 Number of Accommodations in Sawahlunto Municipality, 2022

#### HOTEL



Hotel Bintang

Classified Hotel

2

Akomodasi/  
Accommodations

Hotel Non Bintang

Non Classified Hotel

5

Akomodasi/  
Accommodations

Akomodasi Lainnya

Another Accommodations

48

Akomodasi/  
Accommodations

### Jumlah Kunjungan Wisatawan di Kota Sawahlunto, 2022 Number of Tourist in Sawahlunto Municipality, 2022

Kunjungan Wisatawan  
Domestik  
Visitor of Domestic Tourist

138 715

Kunjungan/  
Visits



Kunjungan Wisatawan  
Mancanegara  
Visitor of Foreign Tourist

54

Kunjungan/  
Visits





**PENJELASAN TEKNIS**

1. Wisatawan mancanegara (wisman) ialah setiap pengunjung yang mengunjungi suatu negara di luar tempat tinggalnya, didorong oleh satu atau beberapa keperluan tanpa bermaksud memperoleh penghasilan di tempat yang dikunjungi dan lamanya kunjungan tersebut tidak lebih dari satu tahun (12 bulan). Definisi ini mencakup 2 (dua) kategori wisatawan mancanegara, yaitu :
  - a. Wisatawan (turis) ialah setiap pengunjung seperti definisi di atas yang tinggal paling sedikit 24 jam, akan tetapi tidak lebih dari 1 (satu) tahun di tempat yang dikunjungi, dengan maksud antara lain: berlibur, rekreasi, olah raga, bisnis, menghadiri pertemuan, studi, dan kunjungan dengan alasan **k e s e h a t a n**,
  - b. Excursionist ialah setiap pengunjung seperti definisi di atas yang tinggal kurang dari 24 jam di tempat yang dikunjungi (termasuk "Cruise passengers"). Cruise Passengers ialah setiap pengunjung yang tiba di suatu negara di mana mereka tidak menginap di akomodasi yang tersedia di negara tersebut.
2. Rata-rata lama tinggal adalah ratarata waktu tinggal wisatawan mancanegara di Indonesia untuk satu kali kunjungan.

**TECHNICAL NOTES**

1. *Foreigner is any person visiting a country other than his usual place of residence for any reason other than for earning income in the country visited, and the length of stay is no more than one year (12 months). This definition covers two categories of foreign visitors, namely :*
  - a. *"Tourist" is any visitor staying for at least 24 hours, but no more than one year, in the country visited, with the intention of visiting, and for any of these purposes: Pleasure, recreation and sports, Business, visiting friends and relatives, missions, attending meetings, conferences, visit for health reasons and study,*
  - b. *"Excursionist" is any visitor staying less than 24 hours in the country visited including, "Cruise Passengers", i.e, visitors arriving in a country without staying in any accommodation available in the visited country.*
2. *Average length of stay is the average stay duration of foreign visitor in Indonesia for one trip.*
3. *Accommodation is a business that provides specialty services that can be equipped with other tourism services. It includes hotel, villa, cottage, camping, caravan stop, and other accommodation that are used for tourism purposes.*
4. *Hotel is a daily supply of accommodation rooms within a*

3. Usaha penyediaan akomodasi adalah usaha yang menyediakan pelayanan penginapan yang dapat dilengkapi dengan pelayanan pariwisata lainnya. Usaha penyediaan akomodasi dapat berupa hotel, vila, pondok wisata, bumi perkemahan, persinggahan karavan, dan akomodasi lainnya yang digunakan untuk tujuan pariwisata.
  4. Hotel adalah penyediaan akomodasi secara harian berupa kamar-kamar di dalam satu bangunan yang dapat dilengkapi dengan jasa pelayanan makan dan minum, kegiatan hiburan dan atau fasilitas lainnya, Hotel terdiri dari hotel berbintang dan hotel non- bintang.
  5. Hotel bintang adalah usaha penyediaan jasa pelayanan penginapan, makan minum serta jasa lainnya bagi umum dengan menggunakan sebagian atau seluruh bangunan. Usaha ini dikelola secara komersial serta memenuhi ketentuan persyaratan sebagai hotel bintang (termasuk berlian) yang ditetapkan dalam surat keputusan instansi yang membinanya. Misalnya hotel bintang lima, hotel bintang empat dan seterusnya.
- building which can be equipped with eating and drinking services, entertainment activities and/or other facilities, Hotel consists of a classified hotel and a non-classified hotel.*
5. *A star hotel is the business of providing an accommodation, eating and drinking as well as other services for the public by using a building or a part of a building. It is managed commercially and meets specified requirements as a star hotel (including diamonds) set forth in the decree of fostering agency. For example, five star hotel, four star hotel, and so on.*

**ULASAN**

Pada sektor pariwisata, Kota Sawahlunto memiliki 67 rumah makan/restoran, dimana yang paling banyak berada di kecamatan Silungkang. Selain itu, terdapat 53 akomodasi yang terdiri dari 2 hotel bintang, 5 hotel non bintang dan 46 akomodasi lainnya. Sebagai kota wisata, Kota sawahlunto juga memiliki 20 tempat wisata.

Pada tahun 2022, Kota Sawahlunto telah dikunjungi oleh wisatawan domestik dan mancanegara. Tempat wisata yang paling banyak dikunjungi wisatawan adalah Water Boom sebanyak 38 692 pengunjung, diikuti dengan Taman Satwa Kandi sebanyak 34 507 pengunjung, dan Puncak Cemara sebanyak 20 990 pengunjung

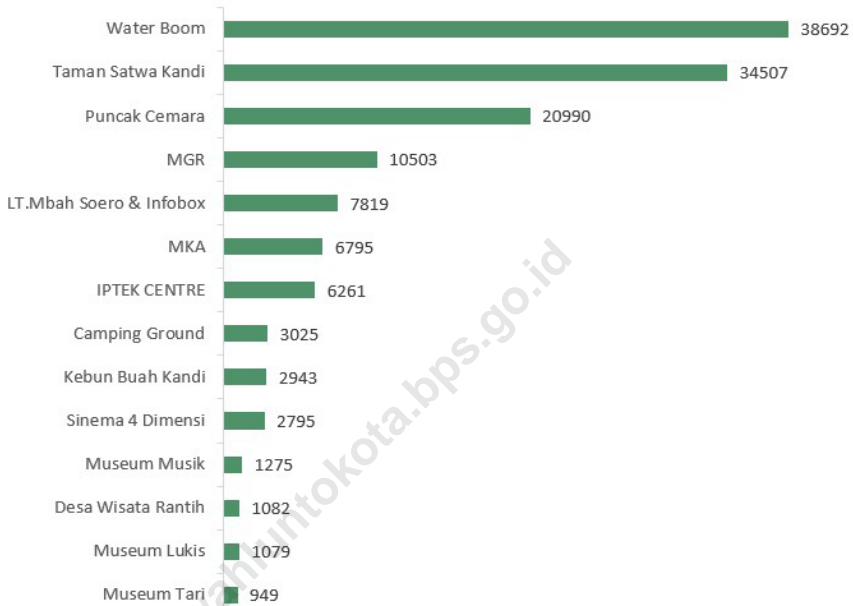
**DESCRIPTION**

*In the tourism sector, Sawahlunto municipality has 67 restaurants, most of them are located in Silungkang subdistrict. Besides that, there are 53 accomodations, that consist of 2 classified hotels, 5 non-classified hotels and 46 other accomodations. As a tourist city, Sawahlunto also has 20 tourism spots.*

*In 2022, Sawahlunto municipality has been visited by domestic and foreign tourists. The most visited tourism spot is Water Boom about 38 692 visitor, then Taman Satwa Kandi with about 34 507 visitor and Puncak Cemara with about 20 990 visitor.*

**Gambar** 7.1  
**Figures**

**Jumlah Kunjungan Wisatawan Domestik Pada Objek Wisata di Kota Sawahlunto, 2022**  
**Visit Number of Domestic Tourism Sites in Sawahlunto Municipality, 2022**



Sumber/Source : Dinas Pariwisata Pemuda dan Olahraga Kota Sawahlunto  
*Tourism Youth and Sports Service of Sawahlunto Municipality*

## 7.1 PARIWISATA TOURISM

**Tabel** 7.1.1 **Jumlah Rumah Makan/Restoran Menurut Kecamatan di Kota Sawahlunto, 2019-2022**  
**Table** 7.1.1 **Number of Restaurants by Subdistrict in Sawahlunto Municipality, 2019-2022**

Kecamatan Subdistrict	2019	2020	2021	2022
(1)	(2)	(3)	(4)	(5)
Silungkang	25	34	34	34
Lembah Segar	8	11	11	12
Barangin	7	10	10	11
Talawi	6	10	10	10
<b>Kota Sawahlunto</b>	<b>46</b>	<b>65</b>	<b>65</b>	<b>67</b>

Sumber/Source : Dinas Pariwisata Pemuda dan Olahraga Kota Sawahlunto  
Tourism Youth and Sports Service of Sawahlunto Municipality

**Tabel**  
**Table** 7.1.2

**Jumlah Akomodasi, Kamar, dan Tempat Tidur yang Tersedia pada Hotel Bintang Menurut Kecamatan di Kota Sawahlunto, 2020-2021**  
**Number of Accommodations, Available Rooms, and Beds in Classified Hotel by Subdistrict in Sawahlunto Municipality, 2020-2021**

Kecamatan Subdistrict	2021			2022		
	Akomodasi Accommodations	Kamar Available Rooms	Tempat Tidur Available Beds	Akomodasi Accommodations	Kamar Available Rooms	Tempat Tidur Available Beds
(1)	(2)	(3)	(4)	(5)	(6)	(7)
Silungkang	-	-	-	-	-	-
Lembah Segar	2	55	85	2	58	91
Barangin	-	-	-	-	-	-
Talawi	-	-	-	-	-	-
<b>Kota Sawahlunto</b>	<b>2</b>	<b>55</b>	<b>85</b>	<b>2</b>	<b>58</b>	<b>91</b>

Sumber/Source : Dinas Pariwisata Pemuda dan Olahraga Kota Sawahlunto  
Tourism Youth and Sports Service of Sawahlunto Municipality

**Tabel**  
**Table** 7.1.3

**Jumlah Akomodasi, Kamar, dan Tempat Tidur yang Tersedia pada Hotel Non Bintang Menurut Kecamatan di Kota Sawahlunto, 2021-2022**  
**Number of Accommodations, Available Rooms, and Beds in Non-Classified Hotel by Subdistrict in Sawahlunto Municipality, 2021-2022**

Kecamatan Subdistrict	2021			2022		
	Akomodasi Accommodations	Kamar Available Rooms	Tempat Tidur Available Beds	Akomodasi Accommodations	Kamar Available Rooms	Tempat Tidur Available Beds
(1)	(2)	(3)	(4)	(5)	(6)	(7)
Silungkang	-	-	-	-	-	-
Lembah Segar	2	25	30	2	25	30
Barangin	1	2	2	1	2	2
Talawi	4	52	67	2	49	61
<b>Kota Sawahlunto</b>	<b>7</b>	<b>79</b>	<b>99</b>	<b>5</b>	<b>76</b>	<b>93</b>

Sumber/Source : Dinas Pariwisata Pemuda dan Olahraga Kota Sawahlunto  
Tourism Youth and Sports Service of Sawahlunto Municipality



**Tabel**  
**Table** 7.1.4

**Jumlah Akomodasi, Kamar, dan Tempat Tidur yang Tersedia pada Akomodasi Lainnya Menurut Kecamatan di Kota Sawahlunto, 2021-2022**  
**Number of Accommodations, Available Rooms, and Beds in Other Accommodations by Subdistrict in Sawahlunto Municipality, 2021-2022**

Kecamatan Subdistrict	2021			2022		
	Akomodasi Accommodations	Kamar Available Rooms	Tempat Tidur Available Beds	Akomodasi Accommodations	Kamar Available Rooms	Tempat Tidur Available Beds
(1)	(2)	(3)	(4)	(5)	(6)	(7)
Silungkang	-	-	-	-	-	-
Lembah Segar	20	72	95	20	72	95
Barangin	3	18	25	4	21	31
Talawi	23	61	71	24	65	75
<b>Kota Sawahlunto</b>	<b>46</b>	<b>151</b>	<b>191</b>	<b>48</b>	<b>158</b>	<b>201</b>

Catatan/Notes : Akomodasi yang Tercatat di Asosiasi/Accommodation is registered in Association

Sumber/Source : Dinas Pariwisata Pemuda dan Olahraga Kota Sawahlunto  
Tourism Youth and Sports Service of Sawahlunto Municipality

**Tabel**  
**Table 7.1.5**

**Nama Hotel dan Penginapan di Kota Sawahlunto, 2022**  
**Hotel and Homestay in Sawahlunto Municipality, 2022**

Kecamatan Subdistrict		Nama Hotel dan Penginapan Hotel and Homestay Name	Kamar Rooms	Jumlah Tempat Tidur Beds
(1)		(2)	(3)	(4)
Lembah Segar	1	Hotel Parai	38	57
	2	Hotel Khas Ombilin Heritage	17	28
	3	Hotel Laura	7	12
	4	Aila Homestay	8	14
	5	Ajeng Homestay	2	2
	6	Aliar Homestay	3	3
	7	Ayah Saki Homestay	2	4
	8	Balqis Homestay	3	5
	9	Bunda Homestay	3	3
	10	Bunga Homestay	3	6
	11	Cendana Homestay	3	4
	12	Dara Kembar Homestay	2	3
	13	Harisha Homestay	6	6
	14	Hillside Homestay	2	2
	15	Ikhsan Homestay	2	3
	16	Kasih Ibu Homestay	3	7
	17	Kate Homestay	3	3
	18	Maimun Homestay	2	2
	19	Oma Homestay	11	15

Bersambung/To be Continued

Lanjutan Tabel/*Continued Table 7.1.5*

Kecamatan Subdistrict		Nama Hotel dan Penginapan Hotel and Homestay Name	Kamar Rooms	Jumlah Tempat Tidur Beds
(1)		(2)	(3)	(4)
Lembah Segar	20	Sage 2 Homestay	3	1
	21	Teratai Homestay	4	5
	22	Ukhty Homestay	2	2
	23	Vyra Homestay	5	5
	24	Wisma W39	18	18
Barangin	1	Cottage Camping Ground	2	2
	2	D'Daffa Homestay	4	4
	3	Dwi Tania Homestay	4	7
	4	Meutya Homestay	10	14
Talawi	1	Hotel Cahaya	25	30
	2	Alimar Homestay	1	1
	3	Arita Homestay	6	13
	4	Asmilda Homestay	3	3
	5	Bikan Homestay	1	1
	6	Elvi Sumantri Homestay	2	2
	7	Ramli Homestay	2	2
	8	Erwati Said Homestay	2	2
	9	Guspriadi Homestay	3	3
	10	Gusrianti Homestay	3	6

Bersambung/*To be Continued*

Lanjutan Tabel/*Continued Table 7.1.5*

Kecamatan Subdistrict		Nama Hotel dan Penginapan Hotel and Homestay Name	Kamar Rooms	Jumlah Tempat Tidur Beds
(1)		(2)	(3)	(4)
Talawi	11	Pausil Misbah Homestay	3	3
	12	Ida Leni Homestay	3	3
	13	Ida Manca Homestay	5	7
	14	J-Chi Homestay	2	2
	15	Kito Homestay	2	2
	16	Kito Juo Homestay	4	4
	17	Lubuk Simaung Homestay	2	2
	18	Ramli Homestay	2	2
	19	Sanusi Rasyid Homestay	3	3
	20	Savana Guest House	16	16
	21	Sawah Pulau Homestay	2	3
	22	Surau Lakuak Homestay	2	2
	23	Tapian Titi Homestay	4	4
	24	Tibarau Homestay	2	2
	25	Wisma Cahaya	8	15
	26	Wisma Mutiara	3	6
	27	Yuniwati Homestay	2	2
27	Erita Homestay	2	2	

Sumber/Source : Dinas Pariwisata Pemuda dan Olahraga Kota Sawahlunto  
*Tourism Youth and Sports Service of Sawahlunto Municipality*

**Tabel**  
**Table** 7.1.6

**Nama Restoran dan Rumah Makan di Kota Sawahlunto,**  
**2022**

***Restaurant in Sawahlunto Municipality, 2022***

Kecamatan Subdistrict	Nama Restoran/Rumah Makan Restaurant Name	Alamat Address	Kapasitas Capacity
(1)	(2)	(3)	(4)
Silungkang	1. Warung Sup/Soto Atiak Dinal	Silungkang Oso	70 Org
	2. Soto Ponsel	Silungkang Tigo	120 Org
	3. Soto Mr Nal	Silungkang Tigo	15 Org
	4. Warung Soto/Sup Lesehan Wati	Silungkang Tigo	110 Org
	5. Nasi Sup Penghulu Sutan	Silungkang Tigo	40 Org
	6. Pondok Baselo Aqso	Silungkang Tigo	30 Org
	7. Lesehan Mami	Silungkang Tigo	20 Org
	8. Ampera Lado Patai	Silungkang Tigo	25 Org
	9. RM ANA Silungkang	Silungkang Tigo	15 Org
	10. Warung Sup/Soto Iga Bakar Bobby	Silungkang Tigo	80 Org
	11. Warung Sup/Soto Pami	Silungkang Tigo	80 Org
	12. RM Dendeng Batokok	Muaro Kalaban	130 Org
	13. Soto Ilham	Muaro Kalaban	20 Org
	14. BBQ 21	Muaro Kalaban	100 Org
	15. RM Sederhana	Muaro Kalaban	38 Org
	16. RM Jaya	Muaro Kalaban	25 Org

*Bersambung/To be Continued*

Lanjutan Tabel/*Continued Table 7.1.6*

Kecamatan Subdistrict	Nama Restoran/Rumah Makan Restaurant Name	Alamat Address	Kapasitas Capacity
(1)	(2)	(3)	(4)
Silungkang	17. RM Dendeng Balado	Muarao Kalaban	10 Org
	18. Sate Keluarga	Muaro Kalaban	30 Org
	19. RM Angin Berembus	Muaro Kalaban	30 Org
	20. RM Gulai Tunjang	Muaro Kalaban	40 Org
	21. RM Fajar	Muaro Kalaban	56 Org
	22. RM Saudara	Muaro Kalaban	40 Org
	23. Sate MKB	Muaro Kalaban	20 Org
	24. Warung Soto/Sup Urang Awak	Muaro Kalaban	60 Org
	25. Ampera Dua Putra	Muaro Kalaban	25 Org
	26. RM Onga Mila	Silungkang Oso	15 Org
	27. RM Jariang Batokok	Muaro Kalaban	20 Org
	28. RM. Ampera Simpang	Muaro Kalaban	20 Org
	29. Resto Ali Baba	Muaro Kalaban	50 Org
	30. Soto/Sop Ande	Silungkang Oso	15 Org
31. Soto Pak Ujang	Silungkang Oso	60 Org	
32. Soto Amanda	Silungkang Oso	30 Org	

Bersambung/*To be Continued*

Lanjutan Tabel/Continued Table 7.1.6

Kecamatan Subdistrict	Nama Restoran/Rumah Makan Restaurant Name	Alamat Address	Kapasitas Capacity
(1)	(2)	(3)	(4)
Silungkang	33. Dapua Salegho	Muaro Kalaban	15 Org
	34. Foresthree	Muaro Kalaban	50 Org
Lembah Segar	1. RM Ira	Pasar Remaja	15 Org
	2. RM Jaya	Pasar Remaja	30 Org
	3. Cafe Lashira	Simpang Pondok Batu	30 Org
	4. RM Ferdi	Pasar remaja	40 Org
	5. RM Andalas	Pasar Remaja	20 Org
	6. RM Rahmat	Pasar Remaja	30 Org
	7. RM Ande	Pasar Remaja	15 Org
	8. Resto Mak Itam	Lapangan Segitiga	30 Org
	9. Warung Kitak-Kitak	Lapangan Segitiga	30 Org
	10. Warung Pak Harto	Lapangan Segitiga	20 Org
	11. Kadal Si Wico	Kampung Teleng	20 Org
Barangin	1. RM Ayah Kelok Sago	Kelok Sago	30 Org
	2. RM Warung Bambu	Santur	40 Org
	3. RM Pondok Mintuo	Santur	50 Org

Bersambung/To be Continued

Lanjutan Tabel/*Continued Table 7.1.6*

Kecamatan Subdistrict	Nama Restoran/Rumah Makan Restaurant Name	Alamat Address	Kapasitas Capacity
(1)	(2)	(3)	(4)
Barangin	4. RM Uda Denai	Santur	20 Org
	5. Dapur Uniq Cafe	Santur	30 Org
	6. RM Ana	Santur	30 Org
	7. RM Kolok Indah	Simpang Kandih	40 Org
	8. Champion's Corner	Simpang PU	30 Org
	9. Dapur Mama Rista	Simpang Perumnas Santur	70 Org
	10. Angkringan Yok Caffe	Santur	20 Org
Talawi	1. RM Bunda	Sijantang Depan PLTU	24 Org
	2. Sate Desi Kumbayau	Talawi Hilir	50 Org
	3. RM Tiga Saudara	Simpang Napa Kandi	30 Org
	4. RM Anugrah	Talawi Hilir	24 Org
	5. RM Kito Juo	Talawi Hilir	60 Org
	6. RM Nikmat	Talawi Hilir	24 Org
	7. RM Evi Tamala	Pasar Talawi	30 Org
	8. Pondok Steak Qosyif	Talawi Hilir	50 Org
	9. Alyos Kopi	Talawi Hilir	50 Org
	10. SOS Garden Cafe	Talawi Hilir	30 Org

Sumber/Source : Dinas Pariwisata Pemuda dan Olahraga Kota Sawahlunto  
*Tourism Youth and Sports Service of Sawahlunto Municipality*



**Tabel**  
**Table** 7.1.7

**Nama dan Jenis Objek Wisata di Kota Sawahlunto, 2022**  
**Name and Type of Tourism Spot in Sawahlunto Municipality, 2022**

Objek Wisata/ Tourism Spot			Jarak dari/ Distance from	
Nama Name	Jenis Type	Lokasi Location	Kota City	Kecamatan Subdistrict
(1)	(2)	(3)	(4)	(5)
1. Water Boom	Alam/Minat Khusus	Silungkang	±5 km	±500 m
2. Arena Paralayang	Minat khusus	Lembah Segar	± 1 km	± 1 km
3. Museum Gudang Ransum	Sejarah	Lembah Segar	± 0,5 km	± 0,5 km
4. 4 Dimensi	Minat Khusus	Lembah Segar	± 0 km	± 0,5 km
5. Museum Kereta Api	Sejarah	Lembah Segar	± 0 km	± 0,5 km
6. Kota Tua Sawahlunto	Sejarah	Lembah Segar	± 0 km	± 0,5 km
7. Museum Situs Lubang Tambang Mbah Soero	Sejarah	Lembah Segar	± 0,4 km	± 0,5 km
8. IPTEK Center	Pendidikan	Lembah Segar	± 0,5 km	± 0,5 km
9. Museum Tari	Kesenian/Budaya	Barangin	± 0,2 km	± 6,5 km
10. Museum Musik	Kesenian/Budaya	Barangin	± 0,2 km	± 6,5 km
11. Museum Lukis	Kesenian/Budaya	Barangin	± 0,2 km	± 6,5 km
12. Makam Belanda	Sejarah/Budaya	Barangin	± 1,5 km	± 6 km
13. Puncak Cemara	Alam/Taman Bermain	Barangin	± 2 km	± 5 km
14. Puncak Sati	Alam/Taman Bermain	Barangin	± 2 km	± 5 km
15. Makam Syeh Kolok	Sejarah	Barangin	± 10 km	± 3 km
16. Desa Wisata Rantih	Minat Khusus	Talawi	± 18 km	± 5 km

Bersambung/To be Continued

Lanjutan Tabel/*Continued Table 7.1.7*

Objek Wisata/ <i>Tourism Spot</i>			Jarak dari/ <i>Distance from</i>	
Nama <i>Name</i>	Jenis <i>Type</i>	Lokasi <i>Location</i>	Kota <i>City</i>	Kecamatan <i>Subdistrict</i>
(1)	(2)	(3)	(4)	(5)
17. Taman Satwa Kandi	Minat Khusus	Talawi	± 12 km	± 5 km
18. Camping Ground	Minat Khusus	Talawi	± 12 km	± 5 km
19. Taman Buah Kandi	Minat Khusus	Talawi	± 13 km	± 4 km
20. Makam Pahlawan Nasional Prof. Dr. M. Yamin	Sejarah	Talawi	± 16 km	± 0,2 km

Sumber/*Source* : Dinas Pariwisata Pemuda dan Olahraga Kota Sawahlunto, Dinas Kebudayaan Peninggalan Bersejarah dan Permuseuman Kota Sawahlunto  
*Tourism Youth and Sports Service of Sawahlunto Municipality, Department of Culture and Heritage of Sawahlunto Municipality*

**Tabel**  
**Table 7.1.8****Jumlah Kunjungan Wisatawan Domestik dan  
Mancanegara Pada Objek Wisata di Kota Sawahlunto,  
2022**  
**Visit Number of Domestic and Foreign Tourist of Tourism  
Sites in Sawahlunto Municipality, 2022**

<b>Objek Wisata Tourism Sites</b>	<b>Turis Mancanegara/ Foreign Tourist</b>	<b>Turis Domestik/ Domestic Tourist</b>
(1)	(2)	(3)
Water Boom	-	38 692
Sinema 4 Dimensi	-	2 795
Puncak Cemara	-	20 990
Camping Ground	-	3 025
Taman Satwa Kandi	-	34 507
Desa Wisata Rantih	-	1 082
Kebun Buah Kandi	2	2 943
MGR	13	10 503
MKA	8	6 795
LT.Mbah Soero & Infobox	23	7 819
Museum Tari	-	949
Museum Musik	-	1 275
Museum Lukis	-	1 079
IPTEK CENTRE	8	6 261
Museum Tambang	-	-
Goa Janjian	-	-

Bersambung/*To be Continued*

Lanjutan Tabel/Continued Table 7.1.8

<b>Objek Wisata Tourism Sites</b>	<b>Turis Mancanegara/ Foreign Tourist</b>	<b>Turis Domestik/ Domestic Tourist</b>
(1)	(2)	(3)
Kampung Lebah Zam Zam	-	-
Puncak Sati	-	-
Kolam Renang Mudiak Lurah	-	-
<b>\Kota Sawahlunto</b>	<b>54</b>	<b>138 715</b>

Sumber/Source : Dinas Pariwisata Pemuda dan Olahraga Kota Sawahlunto, Dinas Kebudayaan Peninggalan Bersejarah dan Permuseuman Kota Sawahlunto  
 Tourism Youth and Sports Service of Sawahlunto Municipality, Department of Culture and Heritage of Sawahlunto Municipality

**Tabel**  
**Table** 7.1.9

**Jumlah Kunjungan Wisatawan Mancanegara dan Negara Asalnya Pada Objek Wisata di Kota Sawahlunto, 2022**  
**Visit Number of Foreign Tourist and Their Native Country of Tourism Sites in Sawahlunto Municipality, 2022**

Bulan Month	Museum Gudang Ransum		Museum Kereta Api	
	Jumlah Total	Negara Asal Native Country	Jumlah Total	Negara Asal Native Country
(1)	(2)	(3)	(4)	(5)
Januari/ January	-	-	-	-
Februari/ February	-	-	-	-
Maret/ March	-	-	-	-
April/ April	-	-	-	-
Mei/ May	1	Belanda	-	-
Juni/ June	2	Australia	2	Belanda
	2	Amsterdam	2	Jepang
	5	Jerman	1	Swiss
	2	Belanda	-	-
Juli/ July	-	-	3	India
Agustus/ August	-	-	-	-
September/ September	1	Jerman	-	-
Oktober/ October	-	-	-	-
November/ November	-	-	-	-
Desember/ December	-	-	-	-
<b>Jumlah Total</b>	<b>13</b>		<b>8</b>	

Bersambung/To be Continued

Lanjutan Tabel/Continued Table 7.1.9

Bulan Month	Infobox		IPTEK Center		Jumlah Total
	Jumlah Total	Negara Asal Native Country	Jumlah Total	Negara Asal Native Country	
(1)	(6)	(7)	(8)	(9)	(10)
Januari/ January	-	-	-	-	-
Februari/ February	-	-	-	-	-
Maret/ March	-	-	-	-	-
April/April	-	-	-	-	-
Mei/ May	6	Amerika	1	Belanda	8
Juni/ June	9	China	1	Jerman	14
	3	Australia	2	Australia	9
	2	Amsterdam	2	Amsterdam	10
	3	Belanda	2	Belanda	7
Juli/ July	-	-	-	-	3
Agustus/ August	-	-	-	-	-
September/ September	-	-	-	-	1
Oktober/ October	-	-	-	-	-
November/ November	-	-	-	-	-
Desember/ December	-	-	-	-	-
<b>Jumlah Total</b>	<b>23</b>		<b>8</b>		<b>52</b>

Sumber/Source : Dinas Kebudayaan Peninggalan Bersejarah dan Permuseuman Kota Sawahlunto  
Department of Culture and Heritage of Sawahlunto Municipality



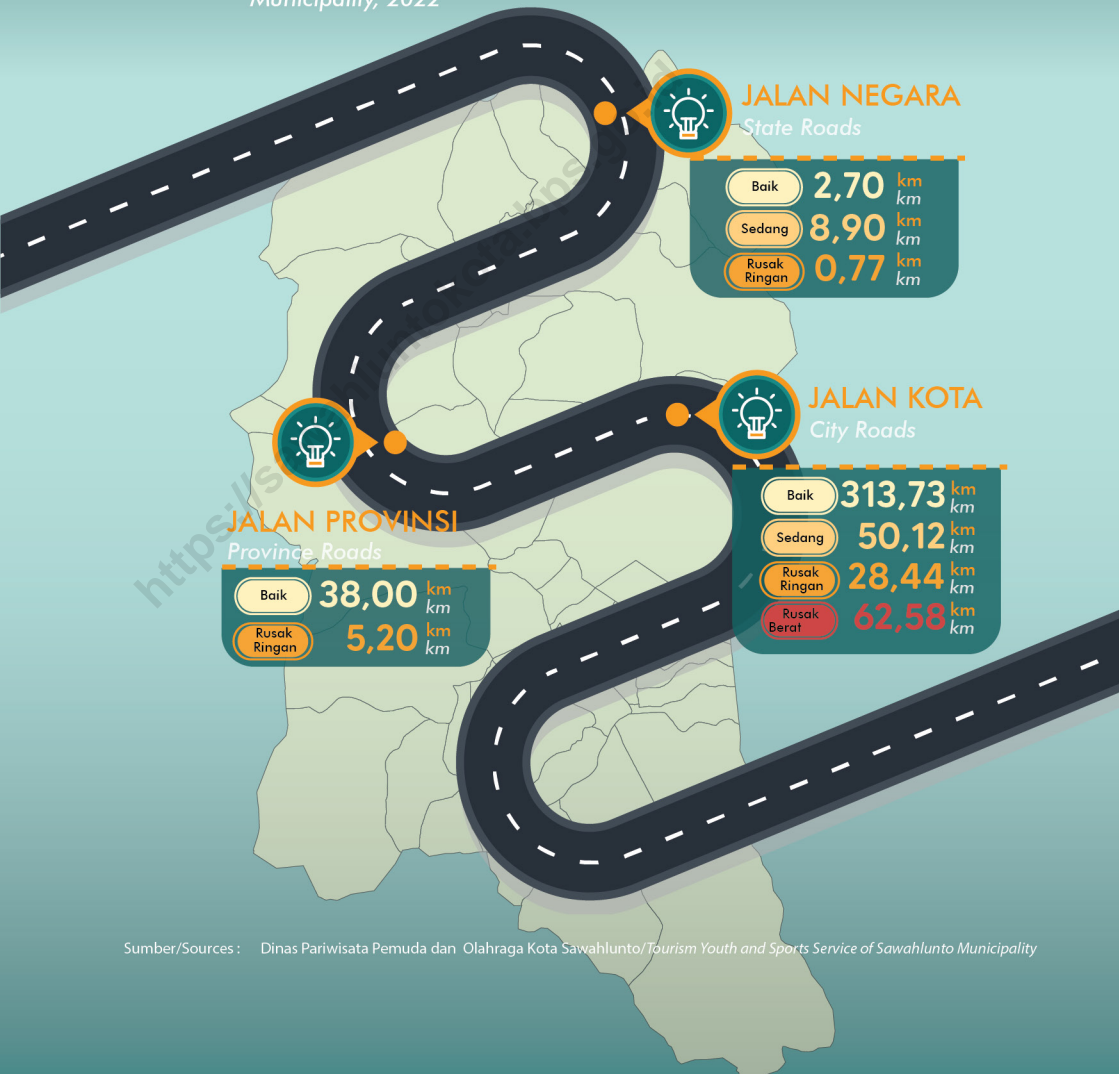
# 8

# TRANSPORTASI DAN KOMUNIKASI

## Transportation and Communication

### Panjang Jalan Menurut Tingkat Kewenangan Pemerintah di Kota Sawahlunto, 2022

Length of Roads by Level of Government Authority in Sawahlunto Municipality, 2022







**PENJELASAN TEKNIS**

1. Kendaraan bermotor adalah setiap kendaraan yang digerakkan oleh peralatan teknik yang ada pada kendaraan tersebut, biasanya digunakan untuk angkutan orang atau barang di atas jalan raya selain kendaraan yang berjalan di atas rel. Kendaraan bermotor yang dicatat adalah semua jenis kendaraan kecuali kendaraan bermotor TNI/Polri dan Korps Diplomatik.
2. Mobil penumpang adalah setiap kendaraan bermotor yang dilengkapi dengan tempat duduk untuk sebanyak-banyaknya delapan orang, tidak termasuk tempat duduk untuk pengemudi, baik dilengkapi atau tidak dilengkapi bagasi.
3. Mobil truk adalah setiap kendaraan bermotor yang digunakan untuk angkutan barang, selain mobil penumpang, mobil bis dan kendaraan bermotor roda dua.
4. Kantor Pos adalah tempat pemberi pelayanan komunikasi tertulis dan atau surat elektronik, layanan paket, layanan logistik, layanan transaksi keuangan, dan layanan keagenan pos untuk kepentingan umum. Rumah pos berfungsi sama seperti kantor pos dan kantor pos pembantu, bedanya rumah pos biasanya terletak di daerah terpencil.
5. Telekomunikasi adalah setiap

**TECHNICAL NOTES**

1. *Motor vehicles are any kind of vehicles motorized by machine set up in those vehicles, they are usually used for transporting peoples or goods on roads except vehicles moving along a railway line. The data cover all kinds of motor vehicles except those belong to Indonesia Army Force Indonesian State Police and Diplomatic Corps.*
2. *Passenger cars are any motor vehicles with no more than eight seats, excluding seat for driver, it can be with or without hoot.*
3. *Trucks are any motor vehicles used to transport goods excluding passenger cars, buses, and motorcycles.*
4. *Post Office is a service provider facility of written communication and or electronic mail, parcel service, logistics services, financial transaction services, and postal services to the public. Postal house has the same function as the post office and subsidiary of post office, the difference is that postal house is usually located in remote areas.*
5. *Telecommunication includes every transmitting, delivering and or receiving from every information of marking, signal, article, picture, sound and voice through strand of wire system, optic, radio or other electromagnetic system.*
6. *Telecommunication network is peripheral network of telecommunication and its*

pemancaran, pengiriman dan atau penerimaan dari setiap informasi dalam bentuk tanda-tanda, isyarat, tulisan, gambar, suara dan bunyi melalui sistem kawat, optik, radio atau sistem elektromagnetik lainnya.

6. Jaringan telekomunikasi adalah rangkaian perangkat telekomunikasi dan kelengkapannya yang digunakan dalam bertelekomunikasi.
7. Telepon tetap kabel dalam Susenas disebut telepon rumah adalah jaringan telekomunikasi menggunakan perangkat telepon tetap dengan kabel yang secara umum diatur oleh standar standar teknis dengan menggunakan suatu nomor telepon, dikenal pula sebagai Public Switched Telephone Network (PSTN). Pada umumnya dimanfaatkan untuk telepon rumah dan jaringan internet, memiliki kemampuan menghantarkan sinyal dengan kuat dan jelas dengan biaya yang relatif lebih murah.

*equipment used in the means of telecommunication.*

7. *Fixed line telephone based on Susenas called home phone is a telecommunication network using fixed line telephone device which is generally regulated by technical standards, using a phone number, also known as the Public Switched Telephone Network (PSTN). It is generally used for home phone and Internet networks, has the ability to deliver a strong and clear signal with a relatively low cost.*

**ULASAN**

Panjang jalan di Kota Sawahlunto tahun 2022 terdiri dari 12,37 km jalan negara, 43,20 km jalan provinsi dan 454,87 km jalan kota. Apabila dirinci menurut kondisi, sepanjang 322,15 km berkondisi baik, 55,73 km berkondisi sedang, 27,78 km rusak ringan dan 61,58 km kondisinya rusak berat. Sedangkan untuk prasarana jembatan, Kota Sawahlunto memiliki 59 bentang jembatan yang tersebar di seluruh kecamatannya.

Jasa pelayanan kantor pos yang paling banyak dipakai oleh masyarakat Kota Sawahlunto adalah pengiriman surat kilat khusus. Di tahun 2022 tercatat sebanyak 43 612 surat kilat khusus dikirim dari Kota Sawahlunto dan sebanyak 9 196 yang diterima. Untuk pos paket yang dikirim sebanyak 738 dan yang diterima sebanyak 2 182.

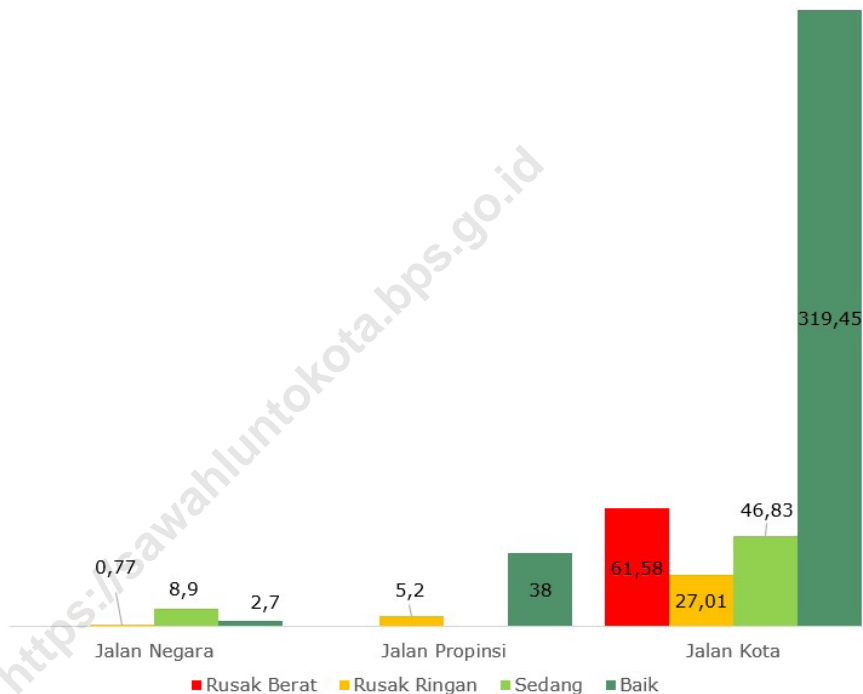
**DESCRIPTION**

*Length of road in Sawahlunto 2022 consisting of 12.37 km state road, province road 43.20 km and city road 454.87 km. According to conditions, about 322.15 km was in good condition, 55.73 km was in medium condition, 27.78 km was damaged and 61.58 km was badly damaged. While the number of bridges in Sawahlunto is 59 bridges, which are spread out in its subdistricts.*

*Post office services most widely used by the public Sawahlunto is express mail service. In 2022, there were about 43 612 express mails sent from Sawahlunto and as many as 9 196 were accepted. Package service sent and received as many as 738 and 2 182 packages.*

**Gambar** 8.1  
**Figures**

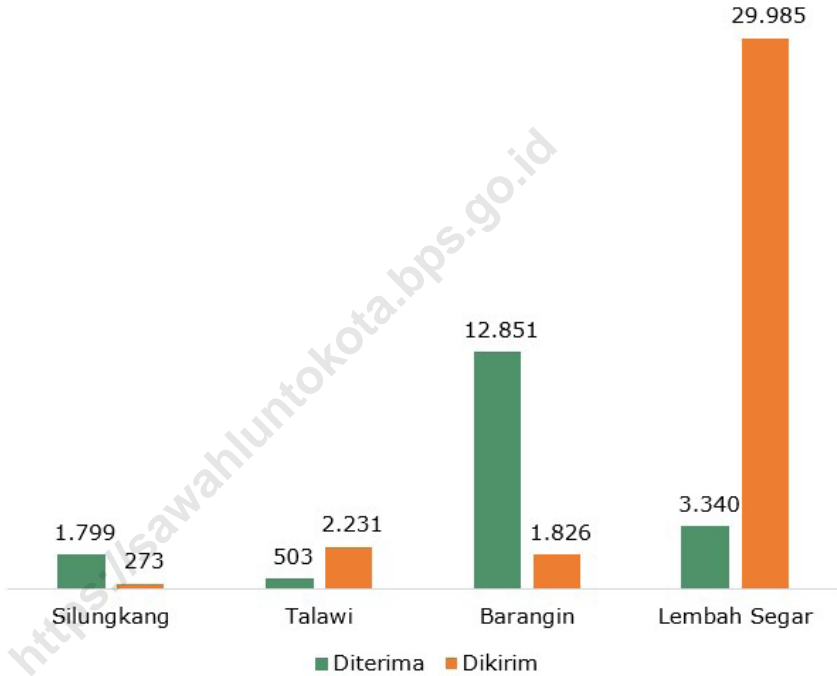
**Panjang Jalan Menurut Kondisi Jalan dan Tingkat Kewenangan Pemerintahan di Kota Sawahlunto (km), 2022**  
***Length of Roads by Road Condition and Government Authority Level in Sawahlunto Municipality (km), 2022***



Sumber/Source : Dinas Pekerjaan Umum dan Penataan Ruang Kota Sawahlunto  
*Public Work Service and Housing Design of Sawahlunto Municipality*

**Gambar** 8.2  
**Figures**

**Banyaknya Surat Kilat Khusus yang Dikirim dan Diterima di Kota Sawahlunto, 2022**  
**Number of Special Express Mail Service Sent and Received in Sawahlunto Municipality, 2022**



Sumber/Source : PT Pos Indonesia, Cabang Sawahlunto  
PT Pos Indonesia, Sawahlunto Branch

## 8.1 TRANSPORTASI TRANSPORTATION

**Tabel** 8.1.1 **Panjang Jalan Menurut Jenis Permukaan Jalan dan Tingkat Kewenangan Pemerintahan di Kota Sawahlunto (km), 2020-2022**  
**Table** 8.1.1 **Length of Roads by Type of Road Surface and Government Authority Level in Sawahlunto Municipality (km), 2020-2022**

Jenis Permukaan Jalan <i>Type of Road Surface</i>	Jalan Negara <i>State Roads</i>			Jalan Propinsi <i>Province Roads</i>		
	2020	2021	2022	2020	2021	2022
(1)	(2)	(3)	(4)	(5)	(6)	(7)
1. Aspal/ <i>Pavement</i>	11,35	12,37	12,37	30,65	36,80	36,80
2. Kerikil/ <i>Gravel</i>	-	-	-	-	5,20	5,20
3. Tanah/ <i>Ground</i>	-	-	-	-	-	-
4. Beton Semen/ <i>Concrete</i>	-	-	-	-	1,20	1,20
<b>Jumlah</b>	<b>11,35</b>	<b>12,37</b>	<b>12,37</b>	<b>30,65</b>	<b>43,20</b>	<b>43,20</b>

Bersambung/*To be Continued*

Lanjutan Tabel/*Continued Table 8.1.1*

Jenis Permukaan Jalan <i>Type of Road Surface</i>	Jalan Strategis Provinsi <i>Strategic Province Roads</i>			Jalan Kota <i>City Roads</i>		
	2020	2021	2022	2020	2021	2022
(1)	(8)	(9)	(10)	(11)	(12)	(13)
1. Aspal/ <i>Pavement</i>	-	-	-	281,71	283,61	291,79
2. Kerikil/ <i>Gravel</i>	-	-	-	46,28	39,31	39,31
3. Tanah/ <i>Ground</i>	-	-	-	39,88	45,94	44,84
4. Beton Semen/ <i>Concrete</i>	-	-	-	87,00	86,01	78,93
<b>Jumlah</b>	-	-	-	<b>454,87</b>	<b>454,87</b>	<b>454,87</b>

Sumber/*Source* : Dinas Pekerjaan Umum dan Penataan Ruang Kota Sawahlunto  
*Public Work Service and Housing Design of Sawahlunto Municipality*



**Tabel**  
**Table** 8.1.2**Panjang Jalan Menurut Kondisi Jalan dan Tingkat Kewenangan Pemerintahan di Kota Sawahlunto (km), 2020-2022**  
**Length of Road Condition and Government Authority Level in Sawahlunto Municipality (km), 2020-2022**

Kondisi Jalan Condition of Road	Jalan Negara State Roads			Jalan Propinsi Province Roads		
	2020	2021	2022	2020	2021	2022
(1)	(2)	(3)	(4)	(5)	(6)	(7)
1. Baik/ Good	11,35	2,70	2,70	21,45	38,00	38,00
2. Sedang / Moderate	-	8,90	8,90	-	-	-
3. Rusak Ringan / Lightly Damaged	-	0,77	0,77	9,20	5,20	5,20
4. Rusak Berat/ Heavily Damaged	-	-	-	-	-	-
<b>Jumlah</b>	<b>11,35</b>	<b>12,37</b>	<b>12,37</b>	<b>30,65</b>	<b>43,20</b>	<b>43,20</b>

Bersambung/To be Continued

Lanjutan Tabel/*Continued Table 8.1.2*

Jenis Permukaan Jalan <i>Type of Road Surface</i>	Jalan Strategis Provinsi <i>Strategic Province Roads</i>			Jalan Kota <i>City Roads</i>		
	2020	2021	2022	2020	2021	2022
(1)	(8)	(9)	(10)	(11)	(12)	(13)
1. Baik/ <i>Good</i>	-	-	-	311,27	310,17	319,45
2. Sedang / <i>Moderate</i>	-	-	-	51,67	56,11	46,83
3. Rusak Ringan / <i>Lightly Damaged</i>	-	-	-	28,44	27,01	27,01
4. Rusak Berat/ <i>Heavily Damaged</i>	-	-	-	63,49	61,58	61,58
<b>Jumlah</b>	-	-	-	<b>454,87</b>	<b>454,87</b>	<b>454,87</b>

Sumber/*Source* : Dinas Pekerjaan Umum dan Penataan Ruang Kota Sawahlunto  
*Public Work Service and Housing Design of Sawahlunto Municipality*

**Tabel**  
**Table** 8.1.3

**Panjang Jalan Menurut Klasifikasi Jalan dan Tingkat Kewenangan Pemerintahan di Kota Sawahlunto (km), 2020-2022**  
**Length of Roads by Classification and Government Authority Level in Sawahlunto Municipality (km), 2020-2022**

Klasifikasi Jalan Classification	Jalan Negara State Roads			Jalan Propinsi Province Roads		
	2020	2021	2022	2020	2021	2022
(1)	(2)	(3)	(4)	(5)	(6)	(7)
1. Kelas I	-	-	-	-	-	-
2. Kelas II	11,35	12,37	12,37	-	-	-
3. Kelas III	-	-	-	-	-	-
4. Kelas III A	-	-	-	30,65	43,20	43,20
5. Kelas III B	-	-	-	-	-	-
6. Kelas III C	-	-	-	-	-	-
<b>Kota Sawahlunto</b>	<b>11,35</b>	<b>12,37</b>	<b>12,37</b>	<b>30,65</b>	<b>43,20</b>	<b>43,20</b>

Bersambung/*To be Continued*

Lanjutan Tabel/*Continued Table 8.1.3*

Klasifikasi Jalan <i>Classification</i>	Jalan Strategis Provinsi <i>Strategic Province Roads</i>			Jalan Kota <i>City Roads</i>		
	2020	2021	2022	2020	2021	2022
(1)	(8)	(9)	(10)	(11)	(12)	(13)
1. Kelas I	-	-	-	-	-	-
2. Kelas II	-	-	-	-	-	-
3. Kelas III	-	-	-	-	-	-
4. Kelas III A	-	-	-	-	-	-
5. Kelas III B	-	-	-	245,73	245,73	245,73
6. Kelas III C	-	-	-	209,14	209,14	209,14
<b>Kota Sawahlunto</b>	-	-	-	<b>454,87</b>	<b>454,87</b>	<b>454,87</b>

Sumber/*Source* : Dinas Pekerjaan Umum dan Penataan Ruang Kota Sawahlunto  
*Public Work Service and Housing Design of Sawahlunto Municipality*

**Tabel** 8.1.4 **Jumlah Bentang Jembatan, Panjang dan Lebar Jembatan Menurut Kecamatan di Kota Sawahlunto, 2022**  
**Table** 8.1.4 **Number of Bridge Spans, Bridge Length and Width by Subdistrict in Sawahlunto Municipality, 2022**

Kecamatan Subdistrict	Jumlah Bentang Jembatan Number of Bridge	Panjang Jembatan Bridge Length	Lebar Jembatan Bridge Width
(1)	(2)	(3)	(4)
Silungkang	11	196	27,0
Lembah Segar	18	185	64,7
Barangin	11	140	30,0
Talawi	21	446,1	67,0
<b>Kota Sawahlunto</b>	<b>61</b>	<b>967,1</b>	<b>188,7</b>

Sumber/Source : Dinas Pekerjaan Umum dan Penataan Ruang Kota Sawahlunto  
 Public Work Service and Housing Design of Sawahlunto Municipality

**Tabel**  
**Table** 8.1.5

**Data Prasarana Jembatan di Kecamatan Silungkang Kota Sawahlunto, 2022**  
**Number of Bridge in Silungkang Subdistrict Sawahlunto Municipality, 2022**

	Nama Jembatan <i>Bridge Name</i>	Dimensi/ <i>Dimension</i>		
		Panjang/ <i>Length</i>	Lebar/ <i>Width</i>	Jumlah Bentang/ <i>Number of Spans</i>
	(1)	(2)	(3)	(4)
Batang Sungai Bae	(050 -050) Muaro Kalaban - Taratak Bancah	33	4	2
Batang Lasi	(053 - 053) Polak Datar - Silungkang	20	4	1
Jembatan Aur Duri	(146 -146) Lubuk Lawa-lawa - Aur Duri	55	3	2
Jembatan SMP 06	(127 -127) Jalan ke SMP 06 Pintu Lubang KA	27	3	2
Jembatan Cagar Budaya	(151 - 151) Jembatan Cagar Budaya - Silungkang Tigo	25	3	1
Jembatan Sawah Taratak (Batang Lasi)		25	3	1
Jembatan Cintomoni (Batang Lasi)		6	3	1
Jembatan Lubuak Piliang (Dusun Tengah Sawah Desa Silungkang Duo)		5	4	1
	<b>Jumlah/Total</b>	<b>196</b>	<b>27</b>	<b>11</b>

Sumber/*Source* : Dinas Pekerjaan Umum dan Penataan Ruang Kota Sawahlunto  
*Public Work Service and Housing Design of Sawahlunto Municipality*

**Tabel**  
**Table 8.1.6****Data Prasarana Jembatan di Kecamatan Lembah Segar  
Kota Sawahlunto, 2022**  
**Number of Bridge in Lembah Segar Subdistrict Sawahlunto  
Municipality, 2022**

Nama Jembatan <i>Bridge Name</i>	Dimensi/ <i>Dimension</i>		
	Panjang/ <i>Length</i>	Lebar/ <i>Width</i>	Jumlah Bentang/ <i>Number of Spans</i>
(1)	(2)	(3)	(4)
Batang Lunto (007 -007) Jembatan Kantor Ombilin - Tangsi Gunung	40	4,0	2
Batang Sumpahan (032 - 032) Sikabu - Mudik Air	20	5,0	1
Batang Sungai Panjang (044 -044) Simpang Kubang - Lunto	15	4,0	1
Batang Loban (131 -131) Simpang Kubang - Lantiak Maloweh	10	4,0	1
Batang Sungai Pauh (144 - 144) Lubuk Angku Imam - Lurah Polak Pauh	15	4,0	1
Batang Lembah Sionsek (058 - 058) Sionsek Kubang Tengah - Sionsek Aia Gantang	6	4,0	1
Jembatan Lubuk Durian Lunto Timur	10	2,5	1
Jembatan Titian Sionsek Batu Tajam Desa Kubang Tengah	6	3,0	1
Jembatan Surau Lombah Desa Lunto Timur	9	4,2	1
Jembatan Aia Taganang Desa Kubang Utara Sikabu	4	3,0	1

Bersambung/*To be Continued*

Lanjutan Tabel/*Continued Table 8.1.6*

	Nama Jembatan <i>Bridge Name</i>	Dimensi/ <i>Dimension</i>		
		Panjang/ <i>Length</i>	Lebar/ <i>Width</i>	Jumlah Bentang/ <i>Number of Spans</i>
	(1)	(2)	(3)	(4)
Batang Lemb. Saringan	Kelok Cendol - Saringan	5	3,0	1
Batang Sumpahan	Kelok Sago - Sapan	6	4,0	1
Batang Air Keruh	Simpang Sapan - Kampung Surian	5	4,0	1
Batang Gunung Pari	Waringin - SDLB	5	8,0	1
Batang Lunto	Waringin - SDLB	20	4,0	1
Jembatan SMP 06	(127 -127) Jalan ke SMP 06 Pintu Lubang KA	9	4,0	2
	<b>Jumlah/<i>Total</i></b>	<b>185</b>	<b>64,7</b>	<b>18</b>

Sumber/*Source* : Dinas Pekerjaan Umum dan Penataan Ruang Kota Sawahlunto  
*Public Work Service and Housing Design of Sawahlunto Municipality*



**Tabel**  
**Table** 8.1.7

**Data Prasarana Jembatan di Kecamatan Barangin Kota Sawahlunto, 2022**  
**Number of Bridge in Barangin Subdistrict Sawahlunto Municipality, 2022**

	Nama Jembatan <i>Bridge Name</i>	Dimensi/Dimension		
		Panjang/ <i>Length</i>	Lebar/ <i>Width</i>	Jumlah Bentang/ <i>Number of Spans</i>
	(1)	(2)	(3)	(4)
Batang Malakutan	(002 - 002) Jembatan Kolok - Irigasi Subangko	25	3	2
Jembatan Ngalau	(004-004) Ngalau - penantian	5	3	1
Batang Lembah Saringan	(027-027) Kelok Cendol - Saringan	5	3	1
Batang Sumpahan	(031-031) Kelok Sago - Sapan	6	4	1
Batang Air Keruh	(035-035) Simpang Sapan - Kampung Surian	5	4	1
Batang Gunung Pari	(043-043) Waringin - SDLB	5	8	1
Batang Lunto	(043-043) Waringin - SDLB	20	4	1
Batang Malakutan	(047 - 047) Gulang-gulang - Batu Tunga	40	4	2
Batang Kajai	(051 - 051) Lumindai Guguk Balang	15	2	1
Batang Malakutan	(052 - 052) Simpang Santur - SMEA Talawi	85	4	2
Batang Gulang-gulang	(064 - 064) Simpang gulang-gulang Karang Anyar	5	4	1
Batang Sumpahan	(110 - 110) Lumindai Guguk Bungo	10	4	1
Batang Malakutan	(175 - 175) Subangko - Talago Gunung	30	4	1
Batang Sungai Mejan	(182 - 182) Guguk Mejan - Guguk Balang	5	3	1

Bersambung/*To be Continued*

Lanjutan Tabel/*Continued Table 8.1.7*

Nama Jembatan <i>Bridge Name</i>	Dimensi/ <i>Dimension</i>		
	Panjang/ <i>Length</i>	Lebar/ <i>Width</i>	Jumlah Bentang/ <i>Number of Spans</i>
(1)	(2)	(3)	(4)
Batang Sungai Durian (192 -192) Medan Bapaneh Kokes	5	3	1
Batang Sumpahan Luar Dalam - Kajatan	5	4	1
Jembatan Dekat Rumah Lena	5	3	1
<b>Jumlah/Total</b>	<b>276</b>	<b>64</b>	<b>20</b>

Sumber/*Source* : Dinas Pekerjaan Umum dan Penataan Ruang Kota Sawahlunto  
*Public Work Service and Housing Design of Sawahlunto Municipality*

**Tabel** 8.1.8 **Data Prasarana Jembatan di Kecamatan Talawi Kota Sawahlunto, 2022**  
**Number of Bridge in Talawi Subdistrict Sawahlunto Municipality, 2022**

	Nama Jembatan <i>Bridge Name</i>	Dimensi/Dimension		
		Panjang/ <i>Length</i>	Lebar/ <i>Width</i>	Jumlah Bentang/ <i>Number of Spans</i>
	(1)	(2)	(3)	(4)
Batang Ombilin	(001 -001) Simpang Napar - Resort Wisata	50,0	6,0	1
Batang Sungai Tarok	(063 -063) Batu Kuali - Kumanis Atas	20,0	4,0	1
Batang Sungai Tarok	(068 -068) Sapan Tanah - Tigo Tanjung	15,0	4,0	1
Batang Siasam	(069 - 069) Tigo Tanjung - Datar Mansiang	10,0	5,0	1
Batang Ombilin	(073 - 073) Sikalang - Tamda Rantih	8,0	5,0	1
Batang Siasam	(074 - 074) Sijantang - Tigo Tanjung	5,0	5,0	1
Jembatan Rantih	(275 - 275) Masjid Baiturrahim - SD 04 Rantih	45,3	3,0	2
Jembatan Bukit Sibanta	(258-258) Bukit Sibanta - Dusun Muaro Jaya	5,0	3,0	1
Jembatan Gatung Sago		70,0	2,0	1
Jembatan Gantung Talawi Mudik		25,0	1,5	1
Jembatan Dangau Sasak Dusun Tanjung Mulia		5,0	3,0	1
Jembatan SD 16 Muaro Jaya Sikalang		12,0	3,0	1
Jembatan Sawah Lambuik Data Rambutan		11,0	3,0	1
Jembatan Batu Hampar		10,0	2,5	1

Bersambung/*To be Continued*

Lanjutan Tabel/*Continued Table 8.1.8*

Nama Jembatan <i>Bridge Name</i>	Dimensi/ <i>Dimension</i>		
	Panjang/ <i>Length</i>	Lebar/ <i>Width</i>	Jumlah Bentang/ <i>Number of Spans</i>
(1)	(2)	(3)	(4)
Jembatan Surau Kopa	7,8	4,0	1
Jembatan Sawah Longuong Desa Talawi Hilir	5	4,0	1
Batang Malakutan Simp. Santur - SMEA Talawi	85	4,0	2
Jembatan Ngalau Ngalau - Panantian	5	3,0	1
Batang Ombilin Jembatan Sawah baruh	52	2,0	1
<b>Jumlah/<i>Total</i></b>	<b>446,1</b>	<b>67,0</b>	<b>21</b>

Sumber/*Source* : Dinas Pekerjaan Umum dan Penataan Ruang Kota Sawahlunto  
*Public Work Service and Housing Design of Sawahlunto Municipality*

## 8.2 KOMUNIKASI COMMUNICATION

**Tabel** 8.2.1 **Data Capaian Indikator Urusan Kewenangan Pemerintah Daerah Kota Sawahlunto, 2019-2022**  
**Table** 8.2.1 **Achievement Data for Regional Government Authority of Sawahlunto Municipality, 2019-2022**

Indikator Indicators	Satuan	2019	2020	2021	2022
(1)	(2)	(3)	(4)	(5)	(6)
1. Jumlah Website/ <i>Number of Websites</i>	Website	11	18	18	18
2. Jumlah Domain/ <i>Number of Domains</i>	Domain	1	1	1	1
3. Jumlah Kelompok Informasi Masyarakat/ <i>Number of Information Society Groups</i>	Kelompok	45	45	45	36
4. Jumlah Media Tradisional/ <i>Number of Traditional Media</i>	Metra	45	45	45	36
5. Jumlah PPID Pembantu	PPID	25	25	25	23
6. Jumlah Stasiun Radio Daerah/ <i>Number of Regional Radio Stations</i>	Unit	1	1	1	1
7. Jumlah Stasiun TV Daerah/ <i>Number of Regional TV Stations</i>	Unit	-	-	-	-
8. Jumlah Media Online/ <i>Number of Online Media</i>	Unit	5	5	5	6
9. Jumlah Media Informasi Luar Ruang/ <i>Number of Outdoor Information Media</i>	Unit	8	7	7	7
10. Jumlah Diseminasi Informasi/ <i>Number of Information Dissemination</i>	Kali	12	-	-	-
11. Jumlah Daftar Informasi Publik/ <i>Number of Public Information Lists</i>	Informasi	222	262	262	1 086
12. Jumlah Daftar Informasi Khusus/ <i>Number of Special Information Lists</i>	Informasi	-	-	-	-

Bersambung/*To be Continued*

Lanjutan Tabel/Continued Table 8.2.1

Indikator Indicators	Satuan	2019	2020	2021	2022
(1)	(2)	(3)	(4)	(5)	(6)
13. Jumlah Layanan Informasi Publik/ <i>Number of Public Information Lists</i>	Kali	1	-	-	1
14. Jumlah Penyelesaian Sengketa Informasi/ <i>Number of Information Dispute Resolutions</i>	Kasus	1	-	-	-
15. Jumlah Aplikasi/ <i>Number of Applications</i>	Aplikasi	6	7	7	7
16. Jumlah Aplikasi yang Terintegrasi/ <i>Number of Integrated Applications</i>	Aplikasi	3	3	7	7
17. Jumlah Pengembangan Aplikasi/ <i>Number of Developed Application</i>	Aplikasi	-	1	2	2
18. Jumlah BTS	Unit	36	36	36	16
19. Jumlah Daerah Blankspot/ <i>Number of Blankspot Areas</i>	Desa/Kelurahan	5	4	4	9
20. Jumlah Warung Internet/ <i>Number of Internet Cafes</i>	Unit	14	14	14	14
21. Sistem Data dan Statistik yang Terintegrasi/ <i>Integrated Data and Statistics System</i>	Sistem	-	-	-	-
22. Data Statistik Sektoral/ <i>Sectoral Statistical Data</i>	Ada/Tidak Ada	Ada	Ada	Ada	Ada
23. Buku Daerah Dalam Angka/ <i>Regional Books in Figures</i>	Ada/Tidak Ada	Ada	Ada	Ada	Ada
24. Buku PDRB Kabupaten/Kota / <i>GRDP book</i>	Ada/Tidak Ada	Ada	Ada	Ada	Ada

**Tabel 8.2.2** Banyaknya Surat Kilat Khusus yang Dikirim dan Diterima di Kota Sawahlunto, 2022  
**Table** *Number of Special Express Mail Service Sent and Received in Sawahlunto Municipality, 2022*

Kecamatan Subdistrict	Surat Kilat Khusus Special Express Mail	
	Dikirim Sent	Diterima Received
(1)	(2)	(3)
Silungkang	273	1 799
Lembah Segar	29 985	3 340
Barangin	12 851	1 826
Talawi	503	2 231
<b>Kota Sawahlunto</b>	<b>43 612</b>	<b>9 196</b>

Sumber/Source : PT Pos Indonesia, Cabang Sawahlunto  
 PT Pos Indonesia, Sawahlunto Branch

**Tabel**  
**Table** 8.2.3

**Banyaknya Surat Express yang Dikirim dan Diterima di Kota Sawahlunto, 2022**  
**Number of Express Mail Service Sent and Received in Sawahlunto Municipality, 2022**

Kecamatan Subdistrict	Surat Express Express Mail	
	Dikirim Sent	Diterima Received
(1)	(2)	(3)
Silungkang	31	58
Lembah Segar	280	107
Barangin	120	57
Talawi	230	69
<b>Kota Sawahlunto</b>	<b>661</b>	<b>291</b>

Sumber/Source : PT Pos Indonesia, Cabang Sawahlunto  
PT Pos Indonesia, Sawahlunto Branch



**Tabel 8.2.4** **Banyaknya Pos Paket yang Dikirim dan Diterima di Kota Sawahlunto, 2022**  
**Number of Package Service Sent and Received in Sawahlunto Municipality, 2022**

Kecamatan Subdistrict	Pos Paket Package Service	
	Dikirim Sent	Diterima Received
(1)	(2)	(3)
Silungkang	33	424
Lembah Segar	215	788
Barangin	92	436
Talawi	398	534
<b>Kota Sawahlunto</b>	<b>738</b>	<b>2 182</b>

Sumber/Source : PT Pos Indonesia, Cabang Sawahlunto  
 PT Pos Indonesia, Sawahlunto Branch

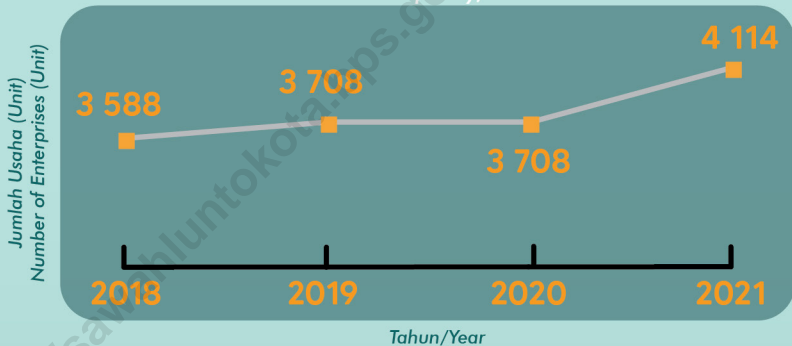
# 9

## PERBANKAN, KOPERASI, DAN HARGA-HARGA

*Banking, Cooperative, and Prices*

### Jumlah Usaha Mikro Kecil dan Menengah (Unit) Kota Sawahlunto, 2018 – 2022

*Number of Micro, Small, and Medium Enterprises (Units) in Sawahlunto Municipality, 2018 - 2022*



### Jenis Koperasi Terbanyak di Kota Sawahlunto, 2022

*The most cooperative in Sawahlunto Municipality, 2022*



Koperasi Pegawai  
Employee cooperative

23



Koperasi Simpan Pinjam  
Saving and Loan Cooperative

6



Koperasi Serba Usaha  
All-round cooperative

6



Koperasi Wanita  
Women cooperative

6



**PENJELASAN TEKNIS**

1. Koperasi: Organisasi ekonomi yang dimiliki dan dioperasikan oleh seorang demi kepentingan bersama.
2. IHK merupakan indikator inflasi di Indonesia. Sejak Januari 2014, IHK dihitung berdasarkan Survei Biaya Hidup (SBH) di 82 kota tahun 2012 yang mencakup sekitar 225–462 komoditas.
3. IHK mencakup 7 kelompok, yaitu: bahan makanan; makanan jadi, minuman, rokok, dan tembakau; perumahan, air, listrik, gas, dan bahan bakar; sandang; kesehatan; pendidikan, rekreasi, dan olahraga; transpor, komunikasi, dan jasa keuangan.

**TECHNICAL NOTES**

1. *Cooperatives: Economic organizations owned and operated by a person for the common goods.*
2. *CPI is the indicator of inflation in Indonesia. Since January 2014, the CPI has been calculated from the 2012 Cost of Living Survey (CLS) of 82 cities, which covered 225–462 commodities*
3. *CPI consists of 7 groups as follows: foodstuff; prepared food, beverages, and tobacco products; housing , water, electricity, gas, and fuel; clothing ; health; education, recreation, and sports; transportation, communication, and financial services.*

**ULASAN**

Pada tahun 2022, di Kota Sawahlunto terdapat penambahan 1 unit koperasi dibandingkan dengan tahun sebelumnya. Jumlah koperasi di Kota Sawahlunto tahun 2022 adalah sebanyak 69 unit, dimana koperasi paling banyak adalah koperasi pegawai, yaitu sebanyak 23 unit.

Jumlah Usaha Mikro, Kecil dan Menengah (UMKM) di Kota Sawahlunto adalah sebanyak 4 328 unit. Jumlah ini mengalami peningkatan dibandingkan tahun sebelumnya yang hanya sebesar 4 114 unit.

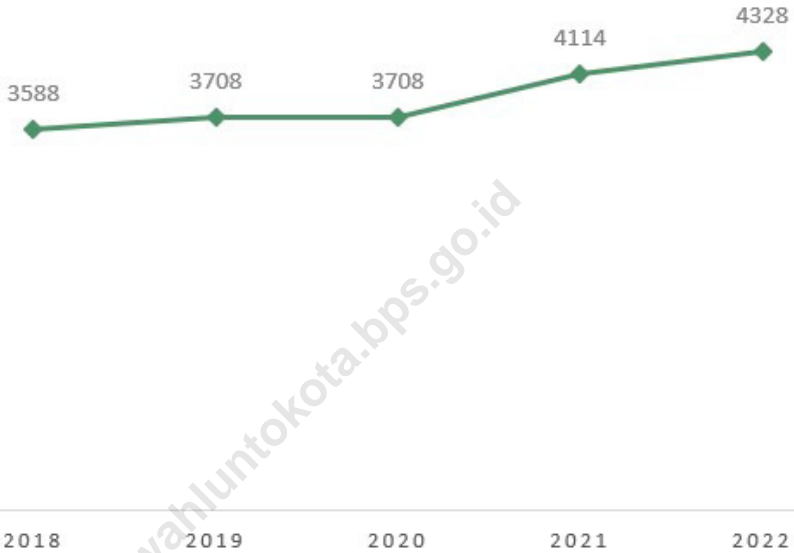
**DESCRIPTION**

*In 2022, there was an increase of one cooperative unit in Sawahlunto Municipality compared to the previous year. The total number of cooperatives in Sawahlunto Municipality in 2022 was 69 units, with employee cooperatives being the most numerous at 23 units.*

*The total number of Micro, Small and Medium Enterprises (MSMEs) in Sawahlunto Municipality is 4 328 units. This figure represents an increase compared to the previous year, which had a total of only 4 114 unit.*

**Gambar** 9.1  
**Figures**

**Jumlah Usaha Mikro Kecil dan Menengah (Unit) Kota Sawahlunto, 2018-2022**  
**Number of Micro, Small and Medium Enterprises (Units) in Sawahlunto Municipality, 2018-2022**



Sumber/Source : Dinas Koperasi, UKM, Perindustrian, dan Perdagangan Kota Sawahlunto  
Department of Cooperatives, Small and Medium Enterprises, Industry and Trade of Sawahlunto Municipality

**Tabel**  
**Table 9.1****Jumlah Koperasi Menurut Jenis Koperasi di Kota Sawahlunto, 2018 - 2022**  
**Number of Cooperative by Type of Cooperative in Sawahlunto Municipality, 2018 - 2022**

Jenis Koperasi Type of Cooperative	2018	2019	2020	2021	2022
(1)	(2)	(3)	(4)	(5)	(6)
1. Koperasi Unit Desa (KUD)/Villages Cooperative	4	4	4	4	4
2. Koperasi Industri/ Industrial Cooperatives	1	1	1	1	1
3. Koperasi Pegawai/ Civil Servant Cooperative	23	23	23	23	23
4. Koperasi Karyawan/ Employee Cooperative	4	4	4	2	2
5. Koperasi Angkutan/ Transportation Cooperative	1	1	1	1	1
6. Koperasi Serba Usaha/ Multi-Business Cooperative	7	7	6	6	7
7. Koperasi Pasar/ Market cooperatives	3	3	3	3	3
8. Koperasi Simpan Pinjam/ Savings and Loans Cooperative	5	5	4	6	6
9. Koperasi Syariah/ Sharia Cooperative	3	3	2	2	2
10. Koperasi Wanita/ Women's Cooperative	6	6	6	6	6
11. Koperasi Pensiun/ Retirement Cooperatives	3	3	3	3	3
12. Koperasi Tani/ Farmers Cooperative	4	4	4	4	5
13. Koperasi Kepolisian/ Police Cooperative	1	1	1	1	1
14. Koperasi Pedagang Kaki Lima/ Street Vendors Cooperative	1	1	1	1	1
15. Koperasi lain-lain/ Other cooperatives	2	2	5	5	4
<b>Kota Sawahlunto</b>	<b>68</b>	<b>68</b>	<b>68</b>	<b>68</b>	<b>69</b>

Sumber/Source : Dinas Koperasi, UKM, Perindustrian, dan Perdagangan Kota Sawahlunto  
Department of Cooperatives, Small and Medium Enterprises, Industry and Trade of Sawahlunto Municipality

**Tabel**  
**Table** 9.2**Perkembangan Koperasi dan Permodalan di Kota  
Sawahlunto, 2018-2022**  
*Cooperative Development and Capitalization in  
Sawahlunto Municipality, 2018-2022*

<b>Rincian Details</b>	<b>2018</b>	<b>2019</b>	<b>2020</b>	<b>2021</b>	<b>2022</b>
(1)	(2)	(3)	(4)	(5)	(6)
Jumlah Koperasi (Unit) / <i>Number of Cooperatives (Unit)</i>	68	68	68	68	69
Jumlah Koperasi Aktif (Unit) / <i>Number of Active Cooperatives (Unit)</i>	56	53	53	54	53
Jumlah Anggota Koperasi / <i>Number of Cooperative Members</i>	9 352	8 972	8 775	8 221	8 162
Volume Usaha / <i>Business Volume</i>	94 078 447	103 589 617	57 792 083	38 657 300	32 069 047
Modal Sendiri / <i>Own Capital</i>	43 567 601	46 255 521	48 055 094 000	46 707 152	47 806 369
Modal Luar / <i>Foreign Capital</i>	32 997 713	33 295 190	33 169 494 000	29 679 215	28 845 420
Asset / <i>Asset</i>	76 565 315	79 550 711	81 224 588 000	70 711 781	76 651 789
Sisa Hasil Usaha (SHU) / <i>Residual Results of Operations</i>	4 137 934	4 510,185	4 427 901 000	2 921 196	2 075 983
Jumlah UMKM (Unit) / <i>Number of MSMEs (Unit)</i>	3 588	3 708	3 708	4 114	4 328

Sumber/Source : Dinas Koperasi, UKM, Perindustrian, dan Perdagangan Kota Sawahlunto  
*Department of Cooperatives, Small and Medium Enterprises, Industry and Trade of Sawahlunto Municipality*



**Tabel**  
**Table 9.3****Indikator Ekonomi, Investasi dan Tenaga Kerja di  
Sawahlunto, 2019-2022**  
**Indicators of Economic, Investment and Employment in  
Sawahlunto Municipality, 2019-2022**

<b>Indikator Indicator</b>	<b>2019</b>	<b>2020</b>	<b>2021</b>	<b>2021</b>	<b>2022</b>
(1)	(2)	(3)	(4)	(5)	(6)
Jumlah Proyek investasi berskala Nasional (PMA dan PMDN) (proyek) / <i>Total number of National-scale Investment Ptoject</i>	4	3	19	17	20
Nilai total investasi PMA skala Nasional (\$) / <i>the total value of PMA national scale (\$)</i>	-	-	-	-	-
Nilai total investasi PMDN skala Nasional (Rp. Milyar) / <i>Total value of National-scale PMDN investment</i>	47,50	200,00	28,28	45 831 513 996	112,593
Jumlah perusahaan (PMA dan PMDN) (Unit) / <i>Total enterprise</i>	5	81	11	68	100
Jumlah tenaga kerja pada Perusahaan PMDN dan PMA (orang) / <i>Total workers</i>	3 841	3 673	2 638	2 957	2705

Bersambung/*To be Continued*

Lanjutan Tabel/*Continued Table 9.3*

<b>Indikator Indicator</b>	<b>2018</b>	<b>2019</b>	<b>2020</b>	<b>2021</b>	<b>2022</b>
(1)	(2)	(3)	(4)	(5)	(6)
Jumlah Koperasi (Unit)/ <i>Number of Cooperatives (Unit)</i>	68	68	68	68	69
Jumlah Koperasi Aktif (unit)/ <i>Number of Active Cooperatives (units)</i>	56	53	53	54	53
Jumlah UMKM aktif non BPR/ LKM (Unit)/ <i>Number of MSMEs</i>	3 588	3 708	3 708	4 114	4328
Jumlah Pameran/Ekspo yang dilaksanakan/ <i>Number of exhibitions held</i>					
- Yang dilaksanakan didalam kota / <i>The number of exhibitions held in the city</i>	5	7	5	3	9
- Yang diikuti / <i>Number of exhibitions attended</i>	5	6	2	2	4

Sumber/*Source* : Dinas Penanaman Modal Pelayanan Terpadu Satu Pintu dan Tenaga Kerja  
*Department of Integrated Service Investment and Manpower*



# 10

## PENGELUARAN PENDUDUK

*Population Expenditure*

### Pengeluaran Perkapita Sebulan Kota Sawahlunto, 2022

Monthly Average Expenditure per Capita  
in Sawahlunto Municipality, 2022

**Rp 1 455 615,-**



### Pengeluaran Makanan / Food Expenditure

**Rp 724 576,-**



Pengeluaran terbanyak untuk konsumsi makanan dan minuman perkapita sebulan adalah makanan jadi yaitu sebesar 26,94%

*The most monthly expenditure for food consumption per capita is prepared food and beverages (26,94%)*

### Pengeluaran Non Makanan / Non Food Expenditure

**Rp 731 039**

Pengeluaran terbanyak untuk konsumsi non makanan perkapita sebulan adalah perumahan dan fasilitas rumah tangga yaitu sebesar 42,89%

*The most monthly expenditure for non food consumption per capita is housing and household facilities (42,89%)*





**PENJELASAN TEKNIS**

1. Data pengeluaran penduduk didapatkan dari Survey Sosial Ekonomi Nasional (SUSENAS) yang diadakan setiap tahun. Estimasi pengeluaran penduduk hanya dapat dilakukan hingga level kabupaten yang dirinci menurut pengeluaran makanan dan non makanan.
2. Rata-rata pengeluaran per kapita merupakan rata-rata konsumsi makanan dan non makanan per individu dalam satu tahun.
3. Penduduk miskin adalah penduduk yang memiliki rata-rata pengeluaran per kapita per bulan dibawah Garis Kemiskinan.
4. Garis Kemiskinan Makanan (GKM) merupakan nilai pengeluaran kebutuhan minimum makanan yang disetarakan dengan 2.100 kalori per kapita per hari. Garis Kemiskinan Non-Makanan (GKNM) adalah kebutuhan minimum untuk perumahan, sandang, pendidikan, kesehatan dan kebutuhan dasar lainnya.
5. Sejak tahun 2003, BPS secara rutin mengeluarkan data jumlah dan persentase penduduk miskin setiap tahun. Hal ini bisa terwujud karena sejak tahun 2003 BPS mengumpulkan data Susenas Panel Modul Konsumsi setiap bulan Februari atau Maret. Sumber data yang digunakan dalam publikasi ini adalah data Susenas Kor dan Susenas Modul

**TECHNICAL NOTES**

1. *Population expenditure data obtained from the National Socio Economic Survey (SUSENAS), which is held every year. Estimation of population expenditure can only be done up to district level which are specified according to the food and non food expenditure.*
2. *The average expenditure per capita is average consumption of food and non food per individual in one year.*
3. *Poor Citizen are the ones whose expenditure per capita per month is below the poverty line is considered to be poor.*
4. *The food Poverty Line refers to the daily minimum requirement of 2,100 kcal of food per capita per day. The non-food Poverty line refers to the minimum requirement for household necessities such as clothing, education, health and other basic individual needs.*
5. *Since 2003, Central Statistics Agency has released the figure of number and percentage of poor citizens. This can be realized because since that time, the Central Statistics Agency of Republic of Indonesia has collected data on Susenas consumption panel module every February on March. The data sources used in this publication are the Susenas Kor and Consumption and Expenditure Module March 2017 with a sample size of approximately 300,000*

Konsumsi dan Pengeluaran Maret 2017 dengan jumlah sampel sekitar 300.000 rumah tangga.

6. Untuk mengukur kemiskinan, BPS menggunakan konsep kemampuan memenuhi kebutuhan dasar (basic needs approach). Dengan pendekatan ini, kemiskinan dipandang sebagai ketidakmampuan dari sisi ekonomi untuk memenuhi kebutuhan dasar makanan dan bukan makanan yang diukur dari sisi pengeluaran. Metode yang digunakan adalah menghitung Garis Kemiskinan (GK), yang terdiri dari dua komponen yaitu Garis Kemiskinan Makanan (GKM) dan Garis Kemiskinan Non Makanan (GKNM). Penghitungan Garis Kemiskinan dilakukan secara terpisah untuk daerah perkotaan dan perdesaan.

households.

6. To measure poverty, The Central Statistics Agency uses the concept of basic needs approach. Therefore, poverty is viewed as economic inability to fulfill food and non food basic needs which are measured by consumption/expenditure. The method is calculating poverty line, which consists of two components that are food poverty line (FPL) and non-food poverty line (NFPL). The poverty line was calculated separately for urban and rural areas.

**ULASAN**

Salah satu data yang dihasilkan Survei Sosial Ekonomi Nasional 2022 adalah rata-rata pengeluaran per kapita penduduk. Untuk kelompok komoditas makanan, rata-rata pengeluaran penduduk Kota Sawahlunto adalah Rp724 576. Dari jumlah tersebut, pengeluaran terbesar berasal dari makanan dan minuman jadi sebesar Rp195 259, diikuti rokok sebesar Rp102 253 dan padi-padian sebesar Rp74 503.

Sedangkan untuk kelompok komoditas non makanan, pengeluaran per kapita per bulan di Kota Sawahlunto adalah Rp731 039 dengan komoditas terbesar adalah perumahan dan fasilitas rumah tangga sebesar Rp313 519

**DESCRIPTION**

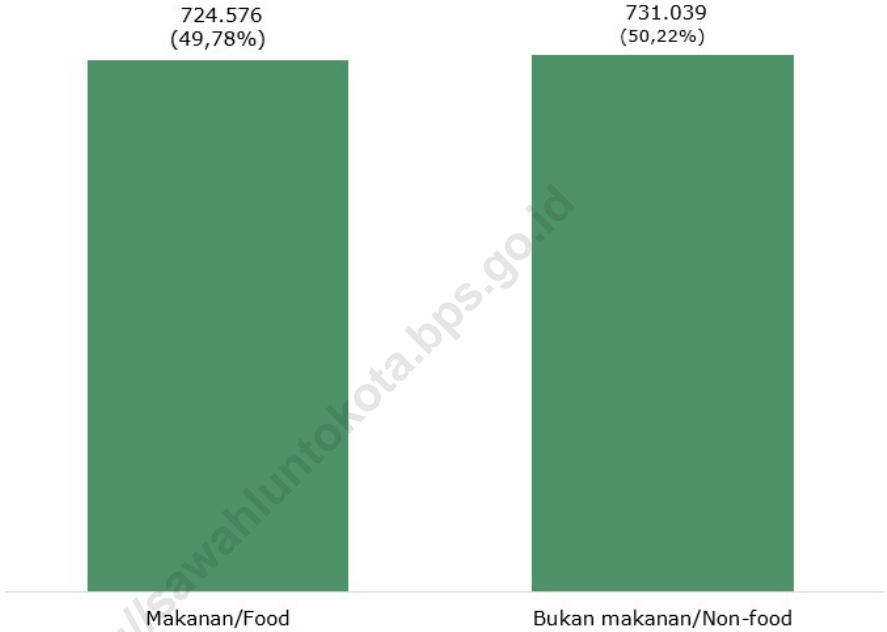
*One of the data produced by 2022 National Socio-Economic Survey is the average of population expenditure per capita. For food commodity group, the average expenditure of residents in Sawahlunto is Rp724 576. Of this amount, the largest expenditure prepared food and beverages which about Rp195 259, followed cigarettes to Rp102 253 and paddy of Rp74 503.*

*Meanwhile for the non food commodity group, the average of expenditure per capita per month in Sawahlunto Municipality is Rp731 039, which is the largest expenditure is housing and household facilities which about Rp313 519.*



**Gambar**  
**Figures** 10.1

**Rata-rata Pengeluaran per Kapita Sebulan Menurut Kelompok Komoditas (rupiah) di Kota Sawahlunto, 2022**  
**Monthly Average Expenditure per Capita by Commodity Group (rupiahs) in Sawahlunto Municipality, 2022**



Sumber/Source: BPS, Survei Sosial Ekonomi Nasional (Susenas) Maret/BPS-Statistics Indonesia, National Socioeconomic Survey March

**Tabel**  
**Table** 10.1

**Rata-rata Pengeluaran per Kapita Sebulan Menurut Kelompok Komoditas (rupiah) di Kota Sawahlunto, 2021 dan 2022**  
**Monthly Average Expenditure per Capita by Commodity Group (rupiahs) in Sawahlunto Municipality, 2021 and 2022**

<b>Kelompok Komoditas/Commodity Group</b>	<b>2021</b>	<b>2022</b>
(1)	(2)	(3)
<b>Makanan/Food</b>		
Padi-padian/ <i>Cereals</i>	77 412	74 503
Umbi-umbian/ <i>Tubers</i>	9 732	9 546
Ikan/udang/cumi/kerang/ <i>Fish/shrimp/common squid/shells</i>	66 022	63 110
Daging/ <i>Meat</i>	42 585	50 019
Telur dan susu/ <i>Eggs and milk</i>	48 470	42 924
Sayur-sayuran/ <i>Vegetables</i>	70 461	72 781
Kacang-kacangan/ <i>Legumes</i>	11 770	12 583
Buah-buahan/ <i>Fruits</i>	28 576	29 819
Minyak dan kelapa/ <i>Oil and coconut</i>	22 853	31 974
Bahan minuman/ <i>Beverage stuffs</i>	16 992	16 370
Bumbu-bumbuan/ <i>Spices</i>	9 637	10 728
Konsumsi lainnya/ <i>Miscellaneous food items</i>	11 138	12 706
Makanan dan minuman jadi/ <i>Prepared food and beverages</i>	199 984	195 259
Rokok/ <i>Cigarettes</i>	78 827	102 253
<b>Jumlah makanan/Total food</b>	<b>694 459</b>	<b>724 576</b>
<b>Bukan makanan/Non-food</b>		
Perumahan dan fasilitas rumah tangga/ <i>Housing and household facilities</i>	295 728	313 519
Aneka komoditas dan jasa/ <i>Goods and services</i>	157 722	201 815
Pakaian, alas kaki, dan tutup kepala/ <i>Clothing, footwear, and headgear</i>	46 033	48 814
Komoditas tahan lama/ <i>Durable goods</i>	105 078	59 283
Pajak, pungutan, dan asuransi/ <i>Taxes and insurance</i>	67 854	84 419
Keperluan pesta dan upacara/kenduri/ <i>Parties and ceremonies</i>	11 563	23 189
<b>Jumlah bukan makanan/Total non-food</b>	<b>683 978</b>	<b>731 039</b>
<b>Jumlah/Total</b>	<b>1 378 437</b>	<b>1 455 615</b>

Sumber/Source: BPS, Survei Sosial Ekonomi Nasional (Susenas) Maret/BPS-Statistics Indonesia, National Socioeconomic Survey March

**Tabel**  
**Table** 10.2

**Persentase Pengeluaran per Kapita Sebulan Menurut  
Kelompok Komoditas di Kota Sawahlunto, 2021 dan 2022**  
**Percentage of Monthly Expenditure per Capita by  
Commodity Group in Sawahlunto Municipality, 2021 and  
2022**

<b>Kelompok Komoditas/Commodity Group</b>	<b>2021</b>	<b>2022</b>
(1)	(2)	(3)
<b>Makanan/Food</b>		
Padi-padian/ <i>Cereals</i>	5,62	5,12
Umbi-umbian/ <i>Tubers</i>	0,71	0,66
Ikan/udang/cumi/kerang/ <i>Fish/shrimp/common squid/shells</i>	4,79	4,34
Daging/ <i>Meat</i>	3,09	3,44
Telur dan susu/ <i>Eggs and milk</i>	3,52	2,95
Sayur-sayuran/ <i>Vegetables</i>	5,11	5,00
Kacang-kacangan/ <i>Legumes</i>	0,85	0,86
Buah-buahan/ <i>Fruits</i>	2,07	2,05
Minyak dan kelapa/ <i>Oil and coconut</i>	1,66	2,20
Bahan minuman/ <i>Beverage stuffs</i>	1,23	1,12
Bumbu-bumbuan/ <i>Spices</i>	0,70	0,74
Konsumsi lainnya/ <i>Miscellaneous food items</i>	0,81	0,87
Makanan dan minuman jadi/ <i>Prepared food and beverages</i>	14,51	13,41
Rokok/ <i>Cigarettes</i>	5,72	7,02
<b>Jumlah makanan/Total food</b>	<b>50,38</b>	<b>49,78</b>
<b>Bukan makanan/Non-food</b>		
Perumahan dan fasilitas rumah tangga/ <i>Housing and household facilities</i>	21,45	21,54
Aneka komoditas dan jasa/ <i>Goods and services</i>	11,44	13,86
Pakaian, alas kaki, dan tutup kepala/ <i>Clothing, footwear, and headgear</i>	3,34	3,35
Komoditas tahan lama/ <i>Durable goods</i>	7,62	4,07
Pajak, pungutan, dan asuransi/ <i>Taxes and insurance</i>	4,92	5,80
Keperluan pesta dan upacara/kenduri/ <i>Parties and ceremonies</i>	0,84	1,59
<b>Jumlah bukan makanan/Total non-food</b>	<b>49,62</b>	<b>50,22</b>
<b>Jumlah/Total</b>	<b>100,00</b>	<b>100,00</b>

Sumber/Source: BPS, Survei Sosial Ekonomi Nasional (Susenas) Maret/BPS-Statistics Indonesia, National Socioeconomic Survey March

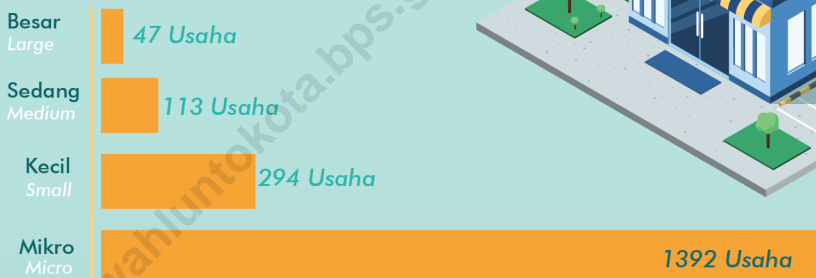
# 11

## PERDAGANGAN

Trade

### Penerbitan Perizinan Berusaha Berdasarkan Skala Usaha di Kota Sawahlunto, 2022

Issuance of Trading License in Sawahlunto Municipality, 2022



Jumlah Penerbitan Nomor Induk Berusaha (NIB) di Kota Sawahlunto pada tahun 2022 sebanyak

# 1 040

yang didominasi oleh perusahaan berbentuk Po sebesar 95,00%

Number of Publishing Business Registration in Sawahlunto Municipality at 2022 is 1 040, with 95,00% from the company is Po structure



**PENJELASAN TEKNIS**

1. Perseroan Terbatas (PT): suatu badan hukum untuk menjalankan usaha sendiri yang terdiri dari saham- saham.Tinggi Kecamatan dan Ibu Kecamatan diukur dari permukaan laut.
2. Commanditaire Venootschap (CV): Perusahaan yang didirikan oleh 2 orang atau lebih yang mana penanaman saham tidak boleh ikut campur dalam hal pengurusan.
3. Prizinan Berusaha: adalah surat izin yang diberikan oleh menteri atau pejabat yang ditujukan kepada pengusaha untuk melaksanakan usaha di bidang perdagangan dan jasa. Perizinan Berusaha diberikan kepada para pengusaha baik perorangan, FIRMA, CV, PT, Koperasi, BUMN, dan sebagainya.
4. TDP (Tanda Daftar Perusahaan): daftar catatan resmi yang diadakan menurut atau berdasarkan ketentuan undang-undang atau peraturan-peraturan pelaksanaannya, dan memuat hal-hal yang wajib didaftarkan oleh setiap perusahaan serta disahkan oleh pejabat yang berwenang.

**TECHNICAL NOTES**

1. *Limited Liability Company (PT): a legal entity to run its own business consisting of stocks.*
2. *Commanditaire Venootschap (CV): A company established by 2 or more persons whose stock investments should not interfere in terms of management.*
3. *Business Permit: is a permit issued by a minister or officer indicated to the entrepreneur to carry out business in the field of trade and services. Business Permit is given to individual entrepreneurs, FIRMA, CV, PT, Koperasi, BUMN, and so on.TDP (Company Registry): a list of official records held in accordance with or under the provisions of the law or the enforcement regulations, and contains items which must be registered by each company and authorized by the competent authority.*

**ULASAN**

Kota Sawahlunto memiliki enam unit pasar yang tersebar di setiap kecamatan. Kecamatan Silungkang dan Barangin masing-masing memiliki dua unit pasar sedangkan kecamatan Lembah Segar dan Talawi masing-masing memiliki satu unit pasar.

Kegiatan usaha di Kota Sawahlunto mengalami peningkatan dibandingkan tahun sebelumnya. Penerbitan Perizinan Berusaha mencapai 1 846, meningkat dari tahun sebelumnya hanya sebanyak 230. Hal ini disebabkan karena berubahnya nama Surat Izin Usaha Perdagangan (SIUP) menjadi Perizinan Berusaha, dan pada tahun 2022 dilakukan sosialisasi untuk mendorong pelaku usaha untuk mengurus Perizinan Berusaha.

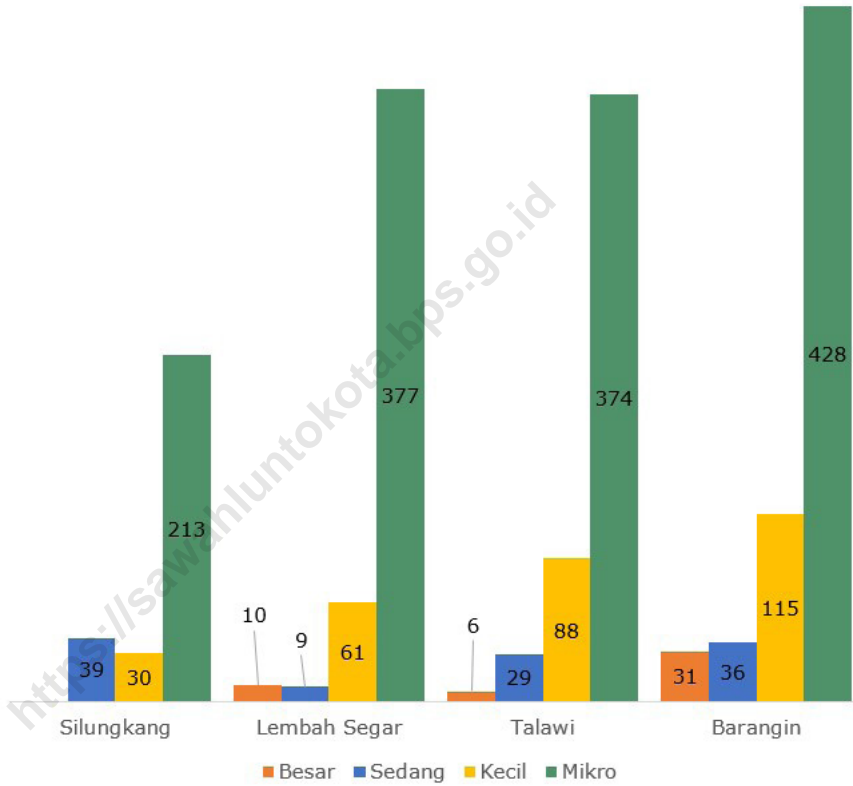
**DESCRIPTION**

*Sawahlunto municipality has six units of market that are spread out in each subdistrict. Silungkang and Barangin subdistrict each have two units of market, meanwhile Lembah Segar and Talawi subdistrict each have one unit of market.*

*The business activities in Sawahlunto Municipality have increased compared to the previous year. The issuance of Trading Business Licenses reached 1.846, which is an increase from the previous year's number of only 230. This is due to the change in the name of the Trading Business License (SIUP) to Business Permit, and in 2022 socialization will be carried out to encourage business actors to apply for Business Permits.*

**Gambar** 11.1  
**Figures**

**Penerbitan Perizinan Berusaha di Kota Sawahlunto, 2022**  
*Issuance of Trading License in Sawahlunto Municipality, 2022*



Sumber/Source : Dinas Penanaman Modal Pelayanan Terpadu Satu Pintu dan Tenaga Kerja  
*Department of Integrated Service Investment and Manpower*



**Tabel**  
**Table** 11.1

**Direktori Sarana Perdagangan di Kota Sawahlunto, 2022**  
**Directory of Trading Facilities in Sawahlunto Municipality, 2022**

Nama Sarana Perdagangan <i>Name of Trading Facilities</i>	Komoditas Utama <i>Main Commodity</i>	Waktu Operasi <i>Operating Time</i>	Tahun Mulai Operasi/ Terakhir Renovasi <i>Year of Operation / Last Renovation</i>	Pengelola <i>Administrator</i>	Alamat <i>Address</i>
(1)	(2)	(3)	(4)	(5)	(6)
1. Pasar Taratak Boncah	Bahan Makanan	1 hari per minggu	2009/2013	Pemerintah Daerah/BUMD/Adat	Desa Taratak Boncah, Kec. Silungkang
2. Pasar Sore Baru	Bahan Makanan	2 hari per minggu	1990/2015	Pemerintah Daerah/BUMD/Adat	Jl. Lintas Sumatera, Desa Silungkang Tigo, Kec. Silungkang
3. Pasar Baru Sawahlunto	Bahan Makanan	Setiap hari	1960/2015	Pemerintah Daerah/BUMD/Adat	Jl. A. Yani, Kelurahan Pasar, Kec. Lembah Segar
4. Pasar Lumindai	Bahan Makanan	1 hari per minggu	2009/2016	Pemerintah Daerah/BUMD/Adat	Jl. Chatib Syawal, Dusun Pasar Hilir, Desa Lumindai, Kec. Barangin
5. Pasar Sapan	Bahan Makanan	2 hari per minggu	1990/2015	Pemerintah Daerah/BUMD/Adat	Jl. Soekarno Hatta, Sapan, Kel. Durian II, Kec. Barangin
6. Pasar Talawi	Bahan Makanan	2 hari per minggu	1990/2015	Pemerintah Daerah/BUMD/Adat	Jl. Prof. M. Yamin, SH, Desa Talawi Mudiak, Kec. Talawi

Sumber/Source: BPS, Pemutakhiran Direktori Pasar dan Pusat Perdagangan 2019  
BPS-Statistics Indonesia, *Updating Market Directory 2019*

**Tabel**  
**Table** 11.2**Penerbitan Perizinan Berusaha Berdasarkan Skala Usaha  
di Kota Sawahlunto, 2022**  
*Issuance of Trading License in Sawahlunto Municipality,  
2022*

Kecamatan <i>Subdistrict</i>	Klasifikasi Usaha <i>Classification of Business</i>				Jumlah <i>Total</i>
	Besar <i>Large</i>	Sedang <i>Medium</i>	Kecil <i>Small</i>	Mikro <i>Micro</i>	
(1)	(2)	(3)	(4)	(5)	(6)
Silungkang	-	39	30	213	282
Lembah Segar	10	9	61	377	457
Barangin	31	36	115	428	610
Talawi	6	29	88	374	497
<b>Kota Sawahlunto</b>	<b>47</b>	<b>113</b>	<b>294</b>	<b>1 392</b>	<b>1 846</b>

Sumber/*Source*: Dinas Penanaman Modal Pelayanan Terpadu Satu Pintu dan Tenaga Kerja  
*Department of Integrated Service Investment and Manpower*

**Tabel**  
**Table** 11.3**Jumlah penerbitan Nomor Induk Berusaha (NIB) di Kota Sawahlunto, 2022**  
**Number of Publishing Bussiness Registration in Sawahlunto Municipality, 2022**

<b>Jenis Badan Usaha</b> <i>Type of Bussines Entity</i>	<b>Jumlah Penerbitan Nomor Induk Berusaha</b> <i>Number of Publishing Bussiness Registration</i>
(1)	(2)
PT	19
CV	24
Fa	-
Po	988
Kop	3
Bul	6
<b>Jumlah/Total</b>	<b>1040</b>

Sumber/Source: Dinas Penanaman Modal Pelayanan Terpadu Satu Pintu dan Tenaga Kerja  
Department of Integrated Service Investment and Manpower

# 12

## SISTEM NERACA REGIONAL

*System of Regional Account*



### Laju Pertumbuhan PDRB Kota Sawahlunto ADHK 2010 Menurut Lapangan Usaha, 2022

Growth Rate of GRDP of Sawahlunto Municipality at 2010 Constant Market Prices by Industry, 2022

#### Dengan Batu Bara

*With Mining And Quarrying Coal*

**3,98**

#### Tanpa Batu Bara

*Without Mining And Quarrying Coal*

**4,37**

### 5 Terbesar Distribusi PDRB ADHK Menurut Lapangan Usaha 2022

*Top 5 Distribution of GRDP of Sawahlunto Municipality at Current Market Prices by Industry, 2022*

G. Perdagangan Besar dan Eceran; Reparasi Mobil dan Sepeda Motor/Wholesale and Retail Trade; Repair of Motor Vehicles and Motorcycles

**14,92**

O. Administrasi Pemerintahan, Pertahanan, dan Jaminan Sosial Wajib/Public Administration and Defence; Compulsory Social Security

**12,56**

F. Konstruksi/Construction

**10,90**

C. Industri Pengolahan/Manufacturing

**10,80**

A. Pertanian, Kehutanan, dan Perikanan/Agriculture, Forestry, and Fishing

**8,73**

Sumber/Source : BPS/BPS-Statistics Indonesia



**PENJELASAN TEKNIS**

1. Produk Domestik Bruto (PDB) pada tingkat nasional serta Produk Domestik Regional Bruto (PDRB) pada tingkat regional (Provinsi / Kabupaten / Kota) menggambarkan kemampuan suatu wilayah untuk menciptakan output (nilai tambah) pada suatu waktu tertentu. Untuk menyusun PDB maupun PDRB digunakan 3 pendekatan yaitu sektoral, penggunaan, dan pendapatan. PDB maupun PDRB dari sisi sektoral merupakan penjumlahan seluruh komponen nilai tambah bruto yang mampu diciptakan oleh sektor-sektor ekonomi atas berbagai aktivitas produksinya. Pendekatan PDB atau PDRB dari sisi penggunaan menjelaskan tentang penggunaan dari nilai tambah tersebut. Sedangkan, pendekatan pendapatan berdasar pada realita bahwa pengeluaran harus setara dengan pendapatan yang diperoleh dari produksi barang dan jasa.
2. Penyajian PDRB menurut sektor dirinci menurut total nilai tambah dari seluruh sektor ekonomi. Pada PDRB Tahun Dasar 2010 (2010=100) klasifikasi yang digunakan adalah Klasifikasi Baku Lapangan Usaha Indonesia (KBLI) 2009, sehingga terjadi perubahan dimana sebelumnya dari 9 sektor menjadi 17 sektor.
3. Produk Domestik Regional Bruto

**TECHNICAL NOTES**

1. *The basic measurement of the output arising from economic activity is known as Gross Domestic Product (GDP) at the national level and Gross Regional Domestic Product (GRDP) at the regional level (provinces/regencies / municipalities). To compile these statistical product, three approaches are used, i.e. "production approach", "expenditure approach", and "income approach". The first approach is to measure value added produced by various kinds of economic activities. The second approach is to measure final uses of the country's output. While the third approach is based on accounting reality that all expenditures should equal the total income generated by production of goods and services.*
2. *Presenting GRDP by sector is done by describing the total value added derived from all economic sectors. PDRB base year 2010 (2010=100) using KBLI 2009, so there was a change from 9 sectors to 17 sectors.*
3. *GRDP and its aggregations are presented in two forms: at current prices and at constant prices. In presenting GRDP at current prices, all aggregates are valued at current prices, while GRDP at constant prices are shown by valuing all aggregates at fixed base year prices. 2010 is used as the base*

- maupun agregat turunannya disajikan dalam 2 (dua) versi penilaian, yaitu atas dasar “harga berlaku” dan atas dasar “harga konstan”. Disebut sebagai harga berlaku karena seluruh agrerat dinilai dengan menggunakan harga pada tahun berjalan, sedangkan harga konstan penilaiannya didasarkan kepada harga satu tahun dasar tertentu. Dalam publikasi disini digunakan harga tahun 2010 sebagai tahun dasar.
4. PDRB atas dasar harga berlaku atau dikenal dengan PDRB nominal disusun berdasarkan harga yang berlaku pada periode penghitungan, dan bertujuan untuk melihat struktur perekonomian. Sedangkan PDRB atas dasar harga konstan disusun berdasarkan harga pada tahun dasar dan bertujuan untuk mengukur pertumbuhan ekonomi.
  5. Distribusi Produk Domestik Regional Bruto diperoleh dengan cara membagi nilai PDRB masing-masing sektor pada tahun n dengan total PDRB pada tahun n kemudian dikalikan 100 persen. Distribusi PDRB menunjukkan kontribusi masing-masing sektor terhadap pembentukan nilai tambah pada tahun bersangkutan.
4. *GRDP at current prices, known as nominal GRDP is based on the prices prevailing during the period of calculation, and aims to look at the structure of the economy. While the GRDP at constant prices is based on price in the base year and aims to measure economic growth.*
  5. *Distribution of Gross Regional Domestic Product (GRDP) is derived from GRDP by sector of year n divided by GRDP at year n then multiplied by 100 percent. Distribution of GRDP explains the contribution of each sector to GRDP at year-n.*

**ULASAN**

Perekonomian Kota Sawahlunto tahun 2022 mengalami pertumbuhan yang positif, yaitu mencapai 3,98. Angka ini meningkat sejauh 1,49 dari tahun sebelumnya.

Produk Domestik Regional Bruto (PDRB) Kota Sawahlunto Tahun 2022 atas dasar harga berlaku menurut lapangan usaha berjumlah 4 389 916,49 juta rupiah, meningkat sebesar 539 218,75 juta rupiah dari tahun sebelumnya. Sedangkan PDRB atas dasar harga konstan sebesar 2 829 590,03 juta rupiah, meningkat sebesar 112 616,82 juta rupiah.

Lapangan usaha yang memiliki kontribusi terbesar pada PDRB Kota Sawahlunto atas dasar harga berlaku adalah Perdagangan Besar dan Eceran, Reparasi Mobil dan Sepeda sebesar 14,92%; Administrasi Pemerintahan, Pertahanan dan Jaminan Sosial Wajib sebesar 12,56% dan Konstruksi sebesar 10,90%.

**DESCRIPTION**

*Sawahlunto municipality's economic in 2022 have positive growth, which about 3.98. This growth is about 1.49 higher than the last year.*

*Gross Regional Domestic Product (GRDP) of Sawahlunto municipality in 2022 at current prices by industry is 4 389 916.49 million rupiah, increased from the last year which about 539 218.75 million rupiah. While GRDP at constant prices amounted to 2 829 590.03 million rupiah, increased about 112 616.82 million rupiah than last year.*

*The industry that have the largest contribution to Sawahlunto municipality's GRDP at current prices is Wholesale and Retail Trade, Car and Bicycle Repair by 14.92%; Government Administration, Defense and Mandatory Social Security by 12.56% and Construction by 10.90%.*



**Gambar** 12.1  
**Figures**

**Produk Domestik Regional Bruto Kota Sawahlunto Atas Dasar Harga Berlaku Menurut Lapangan Usaha (Juta rupiah), 2022**  
**Gross Regional Domestic Product of Sawahlunto Municipality at Current Market Prices by Industry (million rupiahs), 2022**

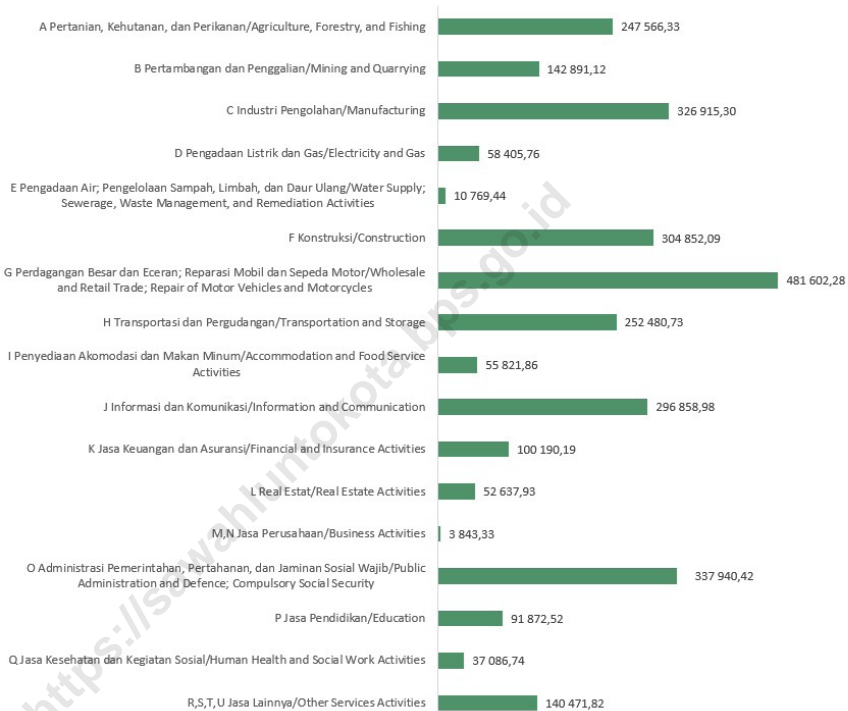


Catatan/Note: \*) Angka Sementara/Preliminary Figures \*\*) Angka Sangat Sementara/Very Preliminary Figures

Sumber/Source: Badan Pusat Statistik/BPS-Statistics

**Gambar** 12.2  
**Figures**

**Produk Domestik Regional Bruto Kota Sawahlunto Atas Dasar Harga Konstan 2010 Menurut Lapangan Usaha (juta rupiah), 2022**  
**Gross Regional Domestic Product of Sawahlunto Municipality at 2010 Constant Market Prices by Industry (million rupiahs), 2022**



Catatan/Note: \*) Angka Sementara/Preliminary Figures \*\*) Angka Sangat Sementara/Very Preliminary Figures

Sumber/Source: Badan Pusat Statistik/BPS-Statistics

**Tabel**  
**Table** 12.1

**Produk Domestik Regional Bruto Kota Sawahlunto Atas Dasar Harga Berlaku Menurut Lapangan Usaha (juta rupiah), 2018-2022**  
**Gross Regional Domestic Product of Sawahlunto Municipality at Current Market Prices by Industry (million rupiahs), 2018-2022**

Lapangan Usaha/Industry	2018	2019	2020	2021 *)	2022 **)
(1)	(2)	(3)	(4)	(5)	(6)
A Pertanian, Kehutanan, dan Perikanan/Agriculture, Forestry, and Fishing	312 007,01	325 395,50	326 254,20	345 211,69	383 196,89
B Pertambangan dan Penggalian/Mining and Quarrying	171 097,20	198 822,71	176 111,13	146 011,23	232 270,30
C Industri Pengolahan/Manufacturing	415 867,46	392 312,53	395 495,23	432 174,39	474 214,96
D Pengadaan Listrik dan Gas/Electricity and Gas	63 654,79	72 288,64	68 590,83	72 673,29	75 267,01
E Pengadaan Air; Pengelolaan Sampah, Limbah, dan Daur Ulang/Water Supply; Sewerage, Waste Management, and Remediation Activities	12 972,09	14 330,30	14 314,83	15 250,27	15 990,18
F Konstruksi/Construction	381 627,669	415 400,356	403 286,344	422 983,561	478 404,864
G Perdagangan Besar dan Eceran; Reparasi Mobil dan Sepeda Motor/Wholesale and Retail Trade; Repair of Motor Vehicles and Motorcycles	510 433,17	553 593,38	547 822,20	564 865,95	655 119,93
H Transportasi dan Pergudangan/Transportation and Storage	295 266,518	326 940,017	300 659,503	319 458,445	359 078,486
I Penyediaan Akomodasi dan Makan Minum/Accommodation and Food Service Activities	73 951,35694	82 406,43138	75 255,41718	84 016,90718	97 528,59509
J Informasi dan Komunikasi/Information and Communication	241 581,40	274 872,29	295 510,95	322 463,99	362 836,13

Bersambung/To be Continued

Lanjutan Tabel/Continued Table 12.1

Lapangan Usaha/Industry		2018	2019	2020	2021 *)	2022 **)
(1)		(2)	(3)	(4)	(5)	(6)
K	Jasa Keuangan dan Asuransi/ Financial and Insurance Activities	115 369,44	121 243,11	124 283,45	139 513,41	155 104,57
L	Real Estat/Real Estate Activities	61 185,70	64 826,29	65 438,51	69 189,40	76 468,71
M,N	Jasa Perusahaan/Business Activities	4 878,82	5 358,88	5 233,12	5 465,47	5 465,47
O	Administrasi Pemerintahan, Pertahanan, dan Jaminan Sosial Wajib/Public Administration and Defence; Compulsory Social Security	404 331,97	443 891,28	476 947,57	500 860,58	551 559,26
P	Jasa Pendidikan/Education	105 336,58	120 753,32	126 737,94	133 095,48	148 065,22
Q	Jasa Kesehatan dan Kegiatan Sosial/Human Health and Social Work Activities	39 255,93	43 368,01	47 200,00	51 988,85	57 006,07
R,S,T,U	Jasa Lainnya/Other Services Activities	195 701,73	224 047,18	207 449,74	225 474,83	261 894,70
<b>Produk Domestik Bruto/ Gross Domestic Product</b>		<b>3 404 518,84</b>	<b>3 679 850,22</b>	<b>3 656 590,97</b>	<b>3 850 697,74</b>	<b>4 389 916,49</b>

Catatan/Note: \*) Angka Sementara/Preliminary Figures \*\*) Angka Sangat Sementara/Very Preliminary Figures

Sumber/Source: Badan Pusat Statistik/BPS-Statistics

**Tabel**  
**Table** 12.2

**Produk Domestik Regional Bruto Kota Sawahlunto Atas Dasar Harga Konstan 2010 Menurut Lapangan Usaha (juta rupiah), 2018-2022**  
**Gross Regional Domestic Product of Sawahlunto Municipality at 2010 Constant Market Prices by Industry (million rupiahs), 2018-2022**

<b>Lapangan Usaha/Industry</b>	<b>2018</b>	<b>2019</b>	<b>2020</b>	<b>2021 *)</b>	<b>2022 **)</b>
(1)	(2)	(3)	(4)	(5)	(6)
A Pertanian, Kehutanan, dan Perikanan/ <i>Agriculture, Forestry, and Fishing</i>	211 585,43	217 981,59	219 533,32	235 288,04	247 566,33
B Pertambangan dan Penggalian/ <i>Mining and Quarrying</i>	169 660,23	188 594,40	205 352,34	147 378,42	142 891,12
C Industri Pengolahan/ <i>Manufacturing</i>	323 282,84	313 187,26	303 849,59	318 768,95	326 915,30
D Pengadaan Listrik dan Gas/ <i>Electricity and Gas</i>	54 651,56	57 970,38	54 396,42	57 240,64	58 405,76
E Pengadaan Air; Pengelolaan Sampah, Limbah, dan Daur Ulang/ <i>Water Supply; Sewerage, Waste Management, and Remediation Activities</i>	9 642,44	10 326,26	10 294,16	10 845,12	10 769,44
F Konstruksi/ <i>Construction</i>	283 258,78	302 061,64	286 329,09	295 423,02	304 852,09
G Perdagangan Besar dan Eceran; Reparasi Mobil dan Sepeda Motor/ <i>Wholesale and Retail Trade; Repair of Motor Vehicles and Motorcycles</i>	420 304,73	443 168,27	440 089,10	458 365,75	481 602,28
H Transportasi dan Pergudangan/ <i>Transportation and Storage</i>	241 737,27	262 482,13	233 712,10	243 867,65	252 480,73
I Penyediaan Akomodasi dan Makan Minum/ <i>Accommodation and Food Service Activities</i>	47 111,15	50 854,36	45 715,95	50 005,43	55 821,86
J Informasi dan Komunikasi/ <i>Information and Communication</i>	223 761,16	242 274,05	262 117,01	280 666,77	296 858,98

Bersambung/*To be Continued*

Lanjutan Tabel/Continued Table 12.2

Lapangan Usaha/Industry		2018	2019	2020	2021 *)	2022 **)
(1)		(2)	(3)	(4)	(5)	(6)
K	Jasa Keuangan dan Asuransi/ Financial and Insurance Activities	83 736,97	85 913,53	86 692,88	94 920,34	100 190,19
L	Real Estat/Real Estate Activities	44 662,12	47 283,00	47 346,67	49 685,83	52 637,93
M,N	Jasa Perusahaan/Business Activities	3 438,59	3 649,43	3 534,17	3 655,43	3 843,33
O	Administrasi Pemerintahan, Pertahanan, dan Jaminan Sosial Wajib/Public Administration and Defence; Compulsory Social Security	313 643,29	326 390,70	324 352,15	331 138,48	337 940,42
P	Jasa Pendidikan/Education	74 013,47	80 700,00	84 258,65	88 342,02	91 872,52
Q	Jasa Kesehatan dan Kegiatan Sosial/Human Health and Social Work Activities	29 463,29	31 118,42	33 066,55	35 496,93	37 086,74
R,S,T,U	Jasa Lainnya/Other Services Activities	121 666,45	132 581,00	120 284,03	128 501,21	140 471,82
<b>Produk Domestik Bruto/ Gross Domestic Product</b>		<b>2 655 619,77</b>	<b>2 796 536,45</b>	<b>2 760 924,18</b>	<b>2 829 590,03</b>	<b>2 942 206,85</b>

Catatan/Note: \*) Angka Sementara/Preliminary Figures \*\*) Angka Sangat Sementara/Very Preliminary Figures

Sumber/Source: Badan Pusat Statistik/BPS-Statistics

**Tabel**  
**Table** 12.3

**Distribusi Persentase Produk Domestik Regional Bruto Kota Sawahlunto Atas Dasar Harga Berlaku Menurut Lapangan Usaha, 2018-2022**  
**Percentage Distribution of Gross Regional Domestic Product of Sawahlunto Municipality at Current Market Prices by Industry, 2018-2022**

<b>Lapangan Usaha/Industry</b>	<b>2018</b>	<b>2019</b>	<b>2020</b>	<b>2021 *)</b>	<b>2022 **)</b>
(1)	(2)	(3)	(4)	(5)	(6)
A Pertanian, Kehutanan, dan Perikanan/ <i>Agriculture, Forestry, and Fishing</i>	9,16	8,84	8,92	8,96	8,73
B Pertambangan dan Penggalian/ <i>Mining and Quarrying</i>	5,03	5,40	4,82	3,79	5,29
C Industri Pengolahan/ <i>Manufacturing</i>	12,22	10,66	10,82	11,22	10,80
D Pengadaan Listrik dan Gas/ <i>Electricity and Gas</i>	1,87	1,96	1,88	1,89	1,71
E Pengadaan Air; Pengelolaan Sampah, Limbah, dan Daur Ulang/ <i>Water Supply; Sewerage, Waste Management, and Remediation Activities</i>	0,38	0,39	0,39	0,40	0,36
F Konstruksi/ <i>Construction</i>	11,21	11,29	11,03	10,98	10,90
G Perdagangan Besar dan Eceran; Reparasi Mobil dan Sepeda Motor/ <i>Wholesale and Retail Trade; Repair of Motor Vehicles and Motorcycles</i>	14,99	15,04	14,98	14,67	14,92
H Transportasi dan Pergudangan/ <i>Transportation and Storage</i>	8,67	8,88	8,22	8,30	8,18
I Penyediaan Akomodasi dan Makan Minum/ <i>Accommodation and Food Service Activities</i>	2,17	2,24	2,06	2,18	2,22
J Informasi dan Komunikasi/ <i>Information and Communication</i>	7,10	7,47	8,08	8,37	8,27

Bersambung/*To be Continued*

Lanjutan Tabel/*Continued Table 12.3*

Lapangan Usaha/ <i>Industry</i>		2018	2019	2020	2021 *)	2022 **)
(1)	(2)	(3)	(4)	(5)	(6)	
K	Jasa Keuangan dan Asuransi/ <i>Financial and Insurance Activities</i>	3,39	3,29	3,40	3,62	3,53
L	Real Estat/ <i>Real Estate Activities</i>	1,80	1,76	1,79	1,80	1,74
M,N	Jasa Perusahaan/ <i>Business Activities</i>	0,14	0,15	0,14	0,14	0,13
O	Administrasi Pemerintahan, Pertahanan, dan Jaminan Sosial Wajib/ <i>Public Administration and Defence; Compulsory Social Security</i>	11,88	12,06	13,04	13,01	12,56
P	Jasa Pendidikan/ <i>Education</i>	3,09	3,28	3,47	3,46	3,37
Q	Jasa Kesehatan dan Kegiatan Sosial/ <i>Human Health and Social Work Activities</i>	1,15	1,18	1,29	1,35	1,30
R,S,T,U	Jasa Lainnya/ <i>Other Services Activities</i>	5,75	6,09	5,67	5,86	5,97
<b>Produk Domestik Bruto/ Gross Domestic Product</b>		<b>100,00</b>	<b>100,00</b>	<b>100,00</b>	<b>100,00</b>	<b>100,00</b>

Catatan/*Note*: \*) Angka Sementara/*Preliminary Figures* \*\*) Angka Sangat Sementara/*Very Preliminary Figures*

Sumber/*Source*: Badan Pusat Statistik/*BPS-Statistics*



**Tabel**  
**Table** 12.4

**Laju Pertumbuhan Produk Domestik Regional Bruto Kota Sawahlunto Atas Dasar Harga Konstan 2010 Menurut Lapangan Usaha (persen), 2018-2022**  
**Growth Rate of Gross Regional Domestic Product of Sawahlunto Municipality at 2010 Constant Market Prices by Industry (percent), 2018-2022**

<b>Lapangan Usaha/Industry</b>	<b>2018</b>	<b>2019</b>	<b>2020</b>	<b>2021 *)</b>	<b>2022 **)</b>
<b>(1)</b>	<b>(2)</b>	<b>(3)</b>	<b>(4)</b>	<b>(5)</b>	<b>(6)</b>
A Pertanian, Kehutanan, dan Perikanan/ <i>Agriculture, Forestry, and Fishing</i>	1,89	3,02	0,71	7,18	5,22
B Pertambangan dan Penggalian/ <i>Mining and Quarrying</i>	5,14	11,16	8,89	-28,23	-3,04
C Industri Pengolahan/ <i>Manufacturing</i>	1,37	-3,12	-2,98	4,91	2,56
D Pengadaan Listrik dan Gas/ <i>Electricity and Gas</i>	9,07	6,07	-6,17	5,23	2,04
E Pengadaan Air; Pengelolaan Sampah, Limbah, dan Daur Ulang/ <i>Water Supply; Sewerage, Waste Management, and Remediation Activities</i>	7,83	7,09	-0,31	5,35	-0,70
F Konstruksi/ <i>Construction</i>	6,43	6,64	-5,21	3,18	3,19
G Perdagangan Besar dan Eceran; Reparasi Mobil dan Sepeda Motor/ <i>Wholesale and Retail Trade; Repair of Motor Vehicles and Motorcycles</i>	5,85	5,44	-0,69	4,15	5,07
H Transportasi dan Pergudangan/ <i>Transportation and Storage</i>	6,86	8,58	-10,96	4,35	3,53
I Penyediaan Akomodasi dan Makan Minum/ <i>Accommodation and Food Service Activities</i>	8,53	7,95	-10,10	9,38	11,63
J Informasi dan Komunikasi/ <i>Information and Communication</i>	10,18	8,27	8,19	7,08	5,77

Bersambung/*To be Continued*

Lanjutan Tabel/Continued Table 12.4

Lapangan Usaha/Industry		2018	2019	2020	2021 *)	2022 **)
(1)		(2)	(3)	(4)	(5)	(6)
K	Jasa Keuangan dan Asuransi/ Financial and Insurance Activities	0,98	2,60	0,91	9,49	5,55
L	Real Estat/Real Estate Activities	7,42	5,87	0,13	4,94	5,94
M,N	Jasa Perusahaan/Business Activities	5,09	6,13	-3,16	3,43	5,14
O	Administrasi Pemerintahan, Pertahanan, dan Jaminan Sosial Wajib/Public Administration and Defence; Compulsory Social Security	5,78	4,06	-0,62	2,09	2,05
P	Jasa Pendidikan/Education	6,26	9,03	4,41	4,85	4,00
Q	Jasa Kesehatan dan Kegiatan Sosial/Human Health and Social Work Activities	6,46	5,62	6,26	7,35	4,48
R,S,T,U	Jasa Lainnya/Other Services Activities	8,03	8,97	-9,28	6,83	9,32
<b>Produk Domestik Bruto/ Gross Domestic Product</b>		<b>5,50</b>	<b>5,31</b>	<b>-1,27</b>	<b>2,49</b>	<b>3,98</b>

Catatan/Note: \*) Angka Sementara/Preliminary Figures \*\*) Angka Sangat Sementara/Very Preliminary Figures

Sumber/Source: Badan Pusat Statistik/BPS-Statistics

**Tabel**  
**Table** 12.5

**Laju Implisit Produk Domestik Regional Bruto Kota Sawahlunto Menurut Lapangan Usaha (persen), 2018-2022**  
**Implicit Rate of Gross Regional Domestic Product of Sawahlunto Municipality by Industry (percent), 2018-2022**

<b>Lapangan Usaha/Industry</b>	<b>2018</b>	<b>2019</b>	<b>2020</b>	<b>2021 *)</b>	<b>2022 **)</b>
(1)	(2)	(3)	(4)	(5)	(6)
A Pertanian, Kehutanan, dan Perikanan/ <i>Agriculture, Forestry, and Fishing</i>	1,02	1,23	-0,44	-1,27	5,50
B Pertambangan dan Penggalian/ <i>Mining and Quarrying</i>	-0,44	4,54	-18,65	15,52	64,07
C Industri Pengolahan/ <i>Manufacturing</i>	1,30	-2,62	3,91	4,16	6,99
D Pengadaan Listrik dan Gas/ <i>Electricity and Gas</i>	0,33	7,06	1,12	0,69	1,50
E Pengadaan Air; Pengelolaan Sampah, Limbah, dan Daur Ulang/ <i>Water Supply; Sewerage, Waste Management, and Remediation Activities</i>	3,27	3,15	0,20	1,12	5,59
F Konstruksi/ <i>Construction</i>	1,90	2,07	2,42	1,66	9,60
G Perdagangan Besar dan Eceran; Reparasi Mobil dan Sepeda Motor/ <i>Wholesale and Retail Trade; Repair of Motor Vehicles and Motorcycles</i>	3,03	2,86	-0,35	-1,00	10,38
H Transportasi dan Pergudangan/ <i>Transportation and Storage</i>	2,79	1,98	3,28	1,83	8,57
I Penyediaan Akomodasi dan Makan Minum/ <i>Accommodation and Food Service Activities</i>	1,30	3,23	1,59	2,07	3,99
J Informasi dan Komunikasi/ <i>Information and Communication</i>	2,93	5,09	-0,63	1,91	6,38

Bersambung/*To be Continued*

Lanjutan Tabel/*Continued Table 12.5*

Lapangan Usaha/ <i>Industry</i>		2018	2019	2020	2021 *)	2022 **)
(1)		(2)	(3)	(4)	(5)	(6)
K	Jasa Keuangan dan Asuransi/ <i>Financial and Insurance Activities</i>	2,45	2,43	1,59	2,52	5,33
L	Real Estat/ <i>Real Estate Activities</i>	0,44	0,08	0,81	0,75	4,32
M,N	Jasa Perusahaan/ <i>Business Activities</i>	2,62	3,49	0,84	0,98	2,86
O	Administrasi Pemerintahan, Pertahanan, dan Jaminan Sosial Wajib/ <i>Public Administration and Defence; Compulsory Social Security</i>	1,16	5,50	8,12	2,86	7,91
P	Jasa Pendidikan/ <i>Education</i>	2,94	5,14	0,52	0,16	6,97
Q	Jasa Kesehatan dan Kegiatan Sosial/ <i>Human Health and Social Work Activities</i>	2,08	4,60	2,42	2,60	4,95
R,S,T,U	Jasa Lainnya/ <i>Other Services Activities</i>	5,45	5,06	2,06	1,74	6,25
<b>Produk Domestik Bruto/ Gross Domestic Product</b>		<b>1,95</b>	<b>2,64</b>	<b>0,65</b>	<b>2,75</b>	<b>9,64</b>

Catatan/*Note*: \*) Angka Sementara/*Preliminary Figures* \*\*) Angka Sangat Sementara/*Very Preliminary Figures*

Sumber/*Source*: Badan Pusat Statistik/*BPS-Statistics*

**Tabel**  
**Table** 12.6

**Produk Domestik Regional Bruto Kota Sawahlunto Atas Dasar Harga Berlaku Menurut Lapangan Usaha Tanpa Batubara (juta rupiah), 2018-2022**  
**Gross Regional Domestic Product of Sawahlunto Municipality at Current Market Prices by Industry Without Mining and Quarrying Coal (million rupiahs), 2018-2022**

Lapangan Usaha/Industry	2018	2019	2020	2021 *)	2022 **)
(1)	(2)	(3)	(4)	(5)	(6)
A Pertanian, Kehutanan, dan Perikanan/ <i>Agriculture, Forestry, and Fishing</i>	312 007,01	325 395,50	326 254,20	345 211,69	383 196,89
B Pertambangan dan Penggalian/ <i>Mining and Quarrying</i>	171 097,20	22 299,71	21 987,28	23 250,91	25 911,77
C Industri Pengolahan/ <i>Manufacturing</i>	415 867,46	392 312,53	395 495,23	432 174,39	474 214,96
D Pengadaan Listrik dan Gas/ <i>Electricity and Gas</i>	63 654,79	72 288,64	68 590,83	72 673,29	75 267,01
E Pengadaan Air; Pengelolaan Sampah, Limbah, dan Daur Ulang/ <i>Water Supply; Sewerage, Waste Management, and Remediation Activities</i>	12 972,09	14 330,30	14 314,83	15 250,27	15 990,18
F Konstruksi/ <i>Construction</i>	381 627,67	415 400,36	403 286,34	422 983,56	478 404,86
G Perdagangan Besar dan Eceran; Reparasi Mobil dan Sepeda Motor/ <i>Wholesale and Retail Trade; Repair of Motor Vehicles and Motorcycles</i>	510 433,17	553 593,38	547 822,20	564 865,95	655 119,93
H Transportasi dan Pergudangan/ <i>Transportation and Storage</i>	295 266,52	326 940,02	300 659,50	319 458,44	359 078,49
I Penyediaan Akomodasi dan Makan Minum/ <i>Accommodation and Food Service Activities</i>	73 951,36	82 406,43	75 255,42	84 016,91	97 528,60
J Informasi dan Komunikasi/ <i>Information and Communication</i>	241 581,40	274 872,29	295 510,95	322 463,99	362 836,13

Bersambung/*To be Continued*

Lanjutan Tabel/Continued Table 12.6

Lapangan Usaha/Industry		2018	2019	2020	2021 *)	2022 **)
(1)		(2)	(3)	(4)	(5)	(6)
K	Jasa Keuangan dan Asuransi/ Financial and Insurance Activities	115 369,44	121 243,11	124 283,45	139 513,41	155 104,57
L	Real Estat/Real Estate Activities	61 185,70	64 826,29	65 438,51	69 189,40	76 468,71
M,N	Jasa Perusahaan/Business Activities	4 878,82	5 358,88	5 233,12	5 465,47	5 910,61
O	Administrasi Pemerintahan, Pertahanan, dan Jaminan Sosial Wajib/Public Administration and Defence; Compulsory Social Security	404 331,97	443 891,28	476 947,57	500 860,58	551 559,26
P	Jasa Pendidikan/Education	105 336,58	120 753,32	126 737,94	133 095,48	148 065,22
Q	Jasa Kesehatan dan Kegiatan Sosial/Human Health and Social Work Activities	39 255,93	43 368,01	47 200,00	51 988,85	57 006,07
R,S,T,U	Jasa Lainnya/Other Services Activities	195 701,73	224 047,18	207 449,74	225 474,83	261 894,70
<b>Produk Domestik Bruto/ Gross Domestic Product</b>		<b>3 404 518,84</b>	<b>3 503 327,21</b>	<b>3 502 467,12</b>	<b>3 727 937,42</b>	<b>4 183 557,95</b>

Catatan/Note: \*) Angka Sementara/Preliminary Figures \*\*) Angka Sangat Sementara/Very Preliminary Figures

Sumber/Source: Badan Pusat Statistik/BPS-Statistics

**Tabel**  
**Table** 12.7

**Produk Domestik Regional Bruto Kota Sawahlunto Atas Dasar Harga Konstan 2010 Menurut Lapangan Usaha Tanpa Batubara (juta rupiah), 2018-2022**  
**Gross Regional Domestic Product of Sawahlunto Municipality at 2010 Constant Market Prices by Industry Without Mining and Quarrying Coal (million rupiahs), 2018-2022**

Lapangan Usaha/Industry	2018	2019	2020	2021 *)	2022 **)
(1)	(2)	(3)	(4)	(5)	(6)
A Pertanian, Kehutanan, dan Perikanan/ <i>Agriculture, Forestry, and Fishing</i>	211 585,43	217 981,59	219 533,32	235 288,04	247 566,33
B Pertambangan dan Penggalian/ <i>Mining and Quarrying</i>	169 660,23	15 601,57	15 271,78	15 963,61	16 875,47
C Industri Pengolahan/ <i>Manufacturing</i>	323 282,84	313 187,26	303 849,59	318 768,95	326 915,30
D Pengadaan Listrik dan Gas/ <i>Electricity and Gas</i>	54 651,56	57 970,38	54 396,42	57 240,64	58 405,76
E Pengadaan Air; Pengelolaan Sampah, Limbah, dan Daur Ulang/ <i>Water Supply; Sewerage, Waste Management, and Remediation Activities</i>	9 642,44	10 326,26	10 294,16	10 845,12	10 769,44
F Konstruksi/ <i>Construction</i>	283 258,78	302 061,64	286 329,09	295 423,02	304 852,09
G Perdagangan Besar dan Eceran; Reparasi Mobil dan Sepeda Motor/ <i>Wholesale and Retail Trade; Repair of Motor Vehicles and Motorcycles</i>	420 304,73	443 168,27	440 089,10	458 365,75	481 602,28
H Transportasi dan Pergudangan/ <i>Transportation and Storage</i>	241 737,27	262 482,13	233 712,10	243 867,65	252 480,73
I Penyediaan Akomodasi dan Makan Minum/ <i>Accommodation and Food Service Activities</i>	47 111,15	50 854,36	45 715,95	50 005,43	55 821,86
J Informasi dan Komunikasi/ <i>Information and Communication</i>	223 761,16	242 274,05	262 117,01	280 666,77	296 858,98

Bersambung/*To be Continued*

Lanjutan Tabel/Continued Table 12.7

Lapangan Usaha/Industry		2018	2019	2020	2021 *)	2022 **)
(1)		(2)	(3)	(4)	(5)	(6)
K	Jasa Keuangan dan Asuransi/ Financial and Insurance Activities	83 736,97	85 913,53	86 692,88	94 920,34	100 190,19
L	Real Estat/Real Estate Activities	44 662,12	47 283,00	47 346,67	49 685,83	52 637,93
M,N	Jasa Perusahaan/Business Activities	3 438,59	3 649,43	3 534,17	3 655,43	3 843,33
O	Administrasi Pemerintahan, Pertahanan, dan Jaminan Sosial Wajib/Public Administration and Defence; Compulsory Social Security	313 643,29	326 390,70	324 352,15	331 138,48	337 940,42
P	Jasa Pendidikan/Education	74 013,47	80 700,00	84 258,65	88 342,02	91 872,52
Q	Jasa Kesehatan dan Kegiatan Sosial/Human Health and Social Work Activities	29 463,29	31 118,42	33 066,55	35 496,93	37 086,74
R,S,T,U	Jasa Lainnya/Other Services Activities	121 666,45	132 581,00	120 284,03	128 501,21	140 471,82
<b>Produk Domestik Bruto/ Gross Domestic Product</b>		<b>2 655 619,77</b>	<b>2 623 543,61</b>	<b>2 570 843,62</b>	<b>2 698 175,22</b>	<b>2 816 191,20</b>

Catatan/Note: \*) Angka Sementara/Preliminary Figures \*\*) Angka Sangat Sementara/Very Preliminary Figures

Sumber/Source: Badan Pusat Statistik/BPS-Statistics



**Tabel**  
**Table** 12.8

**Distribusi Persentase Produk Domestik Regional Bruto Kota Sawahlunto Atas Dasar Harga Berlaku Menurut Lapangan Usaha Tanpa Batu Bara, 2018-2022**  
**Percentage Distribution of Gross Regional Domestic Product of Sawahlunto Municipality at Current Market Prices by Industry Without Mining and Quarrying Coal, 2018-2022**

Lapangan Usaha/Industry	2018	2019	2020	2021 *)	2022 **)
(1)	(2)	(3)	(4)	(5)	(6)
A Pertanian, Kehutanan, dan Perikanan/ <i>Agriculture, Forestry, and Fishing</i>	9,16	8,84	8,92	8,96	8,73
B Pertambangan dan Penggalian/ <i>Mining and Quarrying</i>	5,03	5,40	4,82	3,79	5,29
C Industri Pengolahan/ <i>Manufacturing</i>	12,22	10,66	10,82	11,22	10,80
D Pengadaan Listrik dan Gas/ <i>Electricity and Gas</i>	1,87	1,96	1,88	1,89	1,71
E Pengadaan Air; Pengelolaan Sampah, Limbah, dan Daur Ulang/ <i>Water Supply; Sewerage, Waste Management, and Remediation Activities</i>	0,38	0,39	0,39	0,40	0,36
F Konstruksi/ <i>Construction</i>	11,21	11,29	11,03	10,98	10,90
G Perdagangan Besar dan Eceran; Reparasi Mobil dan Sepeda Motor/ <i>Wholesale and Retail Trade; Repair of Motor Vehicles and Motorcycles</i>	14,99	15,04	14,98	14,67	14,92
H Transportasi dan Pergudangan/ <i>Transportation and Storage</i>	8,67	8,88	8,22	8,30	8,18
I Penyediaan Akomodasi dan Makan Minum/ <i>Accommodation and Food Service Activities</i>	2,17	2,24	2,06	2,18	2,22
J Informasi dan Komunikasi/ <i>Information and Communication</i>	7,10	7,47	8,08	8,37	8,27

Bersambung/*To be Continued*

Lanjutan Tabel/Continued Table 12.8

Lapangan Usaha/Industry		2018	2019	2020	2021 *)	2022 **)
(1)	(2)	(3)	(4)	(5)	(6)	
K	Jasa Keuangan dan Asuransi/ Financial and Insurance Activities	3,39	3,29	3,40	3,62	3,53
L	Real Estat/Real Estate Activities	1,80	1,76	1,79	1,80	1,74
M,N	Jasa Perusahaan/Business Activities	0,14	0,15	0,14	0,14	0,13
O	Administrasi Pemerintahan, Pertahanan, dan Jaminan Sosial Wajib/Public Administration and Defence; Compulsory Social Security	11,88	12,06	13,04	13,01	12,56
P	Jasa Pendidikan/Education	3,09	3,28	3,47	3,46	3,37
Q	Jasa Kesehatan dan Kegiatan Sosial/Human Health and Social Work Activities	1,15	1,18	1,29	1,35	1,30
R,S,T,U	Jasa Lainnya/Other Services Activities	5,75	6,09	5,67	5,86	5,97
<b>Produk Domestik Bruto/ Gross Domestic Product</b>		<b>100,00</b>	<b>100,00</b>	<b>100,00</b>	<b>100,00</b>	<b>100,00</b>

Catatan/Note: \*) Angka Sementara/Preliminary Figures \*\*) Angka Sangat Sementara/Very Preliminary Figures

Sumber/Source: Badan Pusat Statistik/BPS-Statistics

**Tabel**  
**Table** 12.9

**Laju Pertumbuhan Produk Domestik Regional Bruto Kota Sawahlunto Atas Dasar Harga Konstan 2010 Menurut Lapangan Usaha Tanpa Batu Bara (persen), 2018-2022**  
**Growth Rate of Gross Regional Domestic Product of Sawahlunto Municipality at 2010 Constant Market Prices by Industry Without Mining and Quarrying Coal (percent), 2018-2022**

Lapangan Usaha/Industry		2018	2019	2020	2021 *)	2022 **)
(1)		(2)	(3)	(4)	(5)	(6)
A	Pertanian, Kehutanan, dan Perikanan/ <i>Agriculture, Forestry, and Fishing</i>	1,89	3,02	0,71	7,18	5,22
B	Pertambangan dan Penggalian/ <i>Mining and Quarrying</i>	5,14	-90,80	-2,11	4,53	5,71
C	Industri Pengolahan/ <i>Manufacturing</i>	1,37	-3,12	-2,98	4,91	2,56
D	Pengadaan Listrik dan Gas/ <i>Electricity and Gas</i>	9,07	6,07	-6,17	5,23	2,04
E	Pengadaan Air; Pengelolaan Sampah, Limbah, dan Daur Ulang/ <i>Water Supply; Sewerage, Waste Management, and Remediation Activities</i>	7,83	7,09	-0,31	5,35	-0,70
F	Konstruksi/ <i>Construction</i>	6,43	6,64	-5,21	3,18	3,19
G	Perdagangan Besar dan Eceran; Reparasi Mobil dan Sepeda Motor/ <i>Wholesale and Retail Trade; Repair of Motor Vehicles and Motorcycles</i>	5,85	5,44	-0,69	4,15	5,07
H	Transportasi dan Pergudangan/ <i>Transportation and Storage</i>	6,86	8,58	-10,96	4,35	3,53
I	Penyediaan Akomodasi dan Makan Minum/ <i>Accommodation and Food Service Activities</i>	8,53	7,95	-10,10	9,38	11,63
J	Informasi dan Komunikasi/ <i>Information and Communication</i>	10,18	8,27	8,19	7,08	5,77

Bersambung/*To be Continued*

Lanjutan Tabel/Continued Table 12.9

Lapangan Usaha/Industry		2018	2019	2020	2021 *)	2022 **)
(1)		(2)	(3)	(4)	(5)	(6)
K	Jasa Keuangan dan Asuransi/ <i>Financial and Insurance Activities</i>	0,98	2,60	0,91	9,49	5,55
L	Real Estat/ <i>Real Estate Activities</i>	7,42	5,87	0,13	4,94	5,94
M,N	Jasa Perusahaan/ <i>Business Activities</i>	5,09	6,13	-3,16	3,43	5,14
O	Administrasi Pemerintahan, Pertahanan, dan Jaminan Sosial Wajib/ <i>Public Administration and Defence; Compulsory Social Security</i>	5,78	4,06	-0,62	2,09	2,05
P	Jasa Pendidikan/ <i>Education</i>	6,26	9,03	4,41	4,85	4,00
Q	Jasa Kesehatan dan Kegiatan Sosial/ <i>Human Health and Social Work Activities</i>	6,46	5,62	6,26	7,35	4,48
R,S,T,U	Jasa Lainnya/ <i>Other Services Activities</i>	8,03	8,97	-9,28	6,83	9,32
<b>Produk Domestik Bruto/ Gross Domestic Product</b>		<b>5,50</b>	<b>-1,21</b>	<b>-2,01</b>	<b>4,95</b>	<b>4,37</b>

Catatan/Note: \*) Angka Sementara/Preliminary Figures \*\*) Angka Sangat Sementara/Very Preliminary Figures

Sumber/Source: Badan Pusat Statistik/BPS-Statistics

**Tabel**  
**Table** 12.10

**Laju Implisit Produk Domestik Regional Bruto Kota Sawahlunto Menurut Lapangan Usaha Tanpa Batu Bara (persen), 2018-2022**  
**Implicit Rate of Gross Regional Domestic Product of Sawahlunto Municipality by Industry Without Mining and Quarrying Coal (percent), 2018-2022**

Lapangan Usaha/Industry	2018	2019	2020	2021 *)	2022 **)
(1)	(2)	(3)	(4)	(5)	(6)
A Pertanian, Kehutanan, dan Perikanan/ <i>Agriculture, Forestry, and Fishing</i>	1,02	1,23	- 0,44	- 1,27	- 0,51
B Pertambangan dan Penggalian/ <i>Mining and Quarrying</i>	- 0,44	41,73	0,73	1,16	- 30,45
C Industri Pengolahan/ <i>Manufacturing</i>	1,30	- 2,62	3,91	4,16	- 6,34
D Pengadaan Listrik dan Gas/ <i>Electricity and Gas</i>	0,33	7,06	1,12	0,69	- 8,56
E Pengadaan Air; Pengelolaan Sampah, Limbah, dan Daur Ulang/ <i>Water Supply; Sewerage, Waste Management, and Remediation Activities</i>	3,27	3,15	0,20	1,12	5,59
F Konstruksi/ <i>Construction</i>	1,90	2,07	2,42	1,66	9,60
G Perdagangan Besar dan Eceran; Reparasi Mobil dan Sepeda Motor/ <i>Wholesale and Retail Trade; Repair of Motor Vehicles and Motorcycles</i>	3,03	2,86	- 0,35	- 1,00	10,38
H Transportasi dan Pergudangan/ <i>Transportation and Storage</i>	2,79	1,98	3,28	1,83	8,57
I Penyediaan Akomodasi dan Makan Minum/ <i>Accommodation and Food Service Activities</i>	1,30	3,23	1,59	2,07	3,99
J Informasi dan Komunikasi/ <i>Information and Communication</i>	2,93	5,09	- 0,63	1,91	6,38

Bersambung/*To be Continued*

Lanjutan Tabel/*Continued Table 12.10*

Lapangan Usaha/ <i>Industry</i>		2018	2019	2020	2021 *)	2022 **)
(1)	(2)	(3)	(4)	(5)	(6)	
K	Jasa Keuangan dan Asuransi/ <i>Financial and Insurance Activities</i>	2,45	2,43	1,59	2,52	5,33
L	Real Estat/ <i>Real Estate Activities</i>	0,44	0,08	0,81	0,75	4,32
M,N	Jasa Perusahaan/ <i>Business Activities</i>	2,62	3,49	0,84	0,98	2,86
O	Administrasi Pemerintahan, Pertahanan, dan Jaminan Sosial Wajib/ <i>Public Administration and Defence; Compulsory Social Security</i>	1,16	5,50	8,12	2,86	7,91
P	Jasa Pendidikan/ <i>Education</i>	2,94	5,14	0,52	0,16	6,97
Q	Jasa Kesehatan dan Kegiatan Sosial/ <i>Human Health and Social Work Activities</i>	2,08	4,60	2,42	2,60	4,95
R,S,T,U	Jasa Lainnya/ <i>Other Services Activities</i>	5,45	5,06	2,06	1,74	6,25
<b>Produk Domestik Bruto/ Gross Domestic Product</b>		<b>1,95</b>	<b>4,16</b>	<b>2,02</b>	<b>1,41</b>	<b>7,52</b>

Catatan/*Note:* \*) Angka Sementara/*Preliminary Figures* \*\*) Angka Sangat Sementara/*Very Preliminary Figures*

Sumber/*Source:* Badan Pusat Statistik/*BPS-Statistics*

**Tabel**  
**Table** 12.11

**Produk Domestik Regional Bruto Kota Sawahlunto Atas Dasar Harga Berlaku Menurut Jenis Pengeluaran (juta rupiah), 2018-2022**  
**Gross Regional Domestic Product of Sawahlunto Municipality at Current Market Prices by Type of Expenditure (million rupiahs), 2018-2022**

<b>Jenis Pengeluaran</b> <b>Type of Expenditure</b>	<b>2018</b>	<b>2019</b>	<b>2020</b>	<b>2021 *)</b>	<b>2022 **)</b>
(1)	(2)	(3)	(4)	(5)	(6)
1. Pengeluaran Konsumsi Rumah Tangga/ <i>Households Consumption Expenditure</i>	1 898 442,83	2.086.707,65	2.059.425,35	2.149.716,58	2.382.394,65
2. Pengeluaran Konsumsi LNPRT/ <i>NPISHs Consumption Expenditure</i>	38.809,24	43.438,32	42.044,86	43.665,36	46.018,50
3. Pengeluaran Konsumsi Pemerintah/ <i>Government Consumption Expenditure</i>	665.450,65	706.753,61	655.959,69	670.778,05	688.562,18
4. Pembentukan Modal Tetap Bruto/ <i>Gross Fixed Capital Formation</i>	902.513,32	978.905,63	962.440,02	1.021.116,79	1.119.978,22
5. Perubahan Inventori/ <i>Changes in Inventories</i>	18.942,49	3.003,85	9.574,22	4.869,44	8.946,53
6. Net Ekspor Barang dan Jasa / <i>Net Exports of Goods and Services</i>	-119.639,69	-138.958,84	-72.853,16	-39.448,48	144.016,41
<b>Produk Domestik Bruto/</b> <b>Gross Domestic Product</b>	<b>3.404.518,84</b>	<b>3.679.850,22</b>	<b>3.656.590,97</b>	<b>3.850.697,74</b>	<b>4.389.916,49</b>

Catatan/Note: \*) Angka Sementara/*Preliminary Figures* \*\*) Angka Sangat Sementara/*Very Preliminary Figures*

Sumber/Source: Badan Pusat Statistik/*BPS-Statistics*

**Tabel**  
**Table** 12.12**Produk Domestik Regional Bruto Kota Sawahlunto Atas Dasar Harga Konstan 2010 Menurut Jenis Pengeluaran (juta rupiah),2018-2022**  
**Gross Regional Domestic Product of Sawahlunto Municipality at 2010 Constant Market Prices by Type of Expenditure (million rupiahs),2018-2022**

<b>Jenis Pengeluaran</b> <i>Type of Expenditure</i>	<b>2018</b>	<b>2019</b>	<b>2020</b>	<b>2021 *)</b>	<b>2022 **)</b>
(1)	(2)	(3)	(4)	(5)	(6)
1. Pengeluaran Konsumsi Rumah Tangga/ <i>Households Consumption Expenditure</i>	1.324.892,68	1.385.965,11	1.349.753,91	1.378.951,97	1.427.207,91
2. Pengeluaran Konsumsi LNPRT/ <i>NPISHs Consumption Expenditure</i>	28.939,63	31.847,73	30.495,43	31.143,04	31.084,24
3. Pengeluaran Konsumsi Pemerintah/ <i>Government Consumption Expenditure</i>	429.006,82	448.192,86	406.040,26	406.590,25	403.804,76
4. Pembentukan Modal Tetap Bruto/ <i>Gross Fixed Capital Formation</i>	642.653,32	676.779,05	652.487,60	668.558,13	696.211,31
5. Perubahan Inventori/ <i>Changes in Inventories</i>	13.135,17	2.064,62	6.368,73	3.241,42	5.743,29
6. Net Ekspor Barang dan Jasa / <i>Net Exports of Goods and Services</i>	216.992,15	251.687,08	315.778,26	341.105,23	378.155,34
<b>Produk Domestik Bruto/ <i>Gross Domestic Product</i></b>	<b>2.655.619,77</b>	<b>2.796.536,45</b>	<b>2.760.924,18</b>	<b>2.829.590,03</b>	<b>2.942.206,85</b>

Sumber/Source: Badan Pusat Statistik/BPS-Statistics



**Tabel**  
**Table** 12.13

**Distribusi Persentase Produk Domestik Regional Bruto Kota Sawahlunto Atas Dasar Harga Berlaku Menurut Jenis Pengeluaran, 2018-2022**  
**Percentage Distribution of Gross Regional Domestic Product of Sawahlunto Municipality at Current Market Prices by Type of Expenditure, 2018-2022**

<b>Jenis Pengeluaran</b> <i>Type of Expenditure</i>	<b>2018</b>	<b>2019</b>	<b>2020</b>	<b>2021 *)</b>	<b>2022 **)</b>
(1)	(2)	(3)	(4)	(5)	(6)
1. Pengeluaran Konsumsi Rumah Tangga/ <i>Households Consumption Expenditure</i>	55,76	56,71	56,32	55,83	54,27
2. Pengeluaran Konsumsi LNPR/ <i>NPISHs Consumption Expenditure</i>	1,14	1,18	1,15	1,13	1,05
3. Pengeluaran Konsumsi Pemerintah/ <i>Government Consumption Expenditure</i>	19,55	19,21	17,94	17,42	15,69
4. Pembentukan Modal Tetap Bruto/ <i>Gross Fixed Capital Formation</i>	26,51	26,60	26,32	26,52	25,51
5. Perubahan Inventori/ <i>Changes in Inventories</i>	-	-	-	-	-
6. Net Ekspor Barang dan Jasa / <i>Net Exports of Goods and Services</i>	-	-	-	-	-
<b>Produk Domestik Bruto/ <i>Gross Domestic Product</i></b>	<b>100</b>	<b>100</b>	<b>100</b>	<b>100</b>	<b>100</b>

Catatan/Note: \*) Angka Sementara/*Preliminary Figures* \*\*) Angka Sangat Sementara/*Very Preliminary Figures*

Sumber/Source: Badan Pusat Statistik/*BPS-Statistics*

**Tabel**  
**Table** 12.14**Laju Pertumbuhan Produk Domestik Regional Bruto Kota Sawahlunto Atas Dasar Harga Konstan 2010 Menurut Jenis Pengeluaran (persen), 2018-2022**  
**Gross Regional Domestic Product of Sawahlunto Municipality at 2010 Constant Market Prices by Type of Expenditure (percent), 2018-2022**

<b>Jenis Pengeluaran</b> <i>Type of Expenditure</i>	<b>2018</b>	<b>2019</b>	<b>2020</b>	<b>2021 *)</b>	<b>2022 **)</b>
(1)	(2)	(3)	(4)	(5)	(6)
1. Pengeluaran Konsumsi Rumah Tangga/ <i>Households Consumption Expenditure</i>	5,09	4,61	-2,61	2,16	3,50
2. Pengeluaran Konsumsi LNPR/ <i>NPISHs Consumption Expenditure</i>	6,00	10,05	-4,25	2,12	-0,19
3. Pengeluaran Konsumsi Pemerintah/ <i>Government Consumption Expenditure</i>	4,32	4,47	-9,41	0,14	-0,69
4. Pembentukan Modal Tetap Bruto/ <i>Gross Fixed Capital Formation</i>	3,58	5,31	-3,59	2,46	4,14
5. Perubahan Inventori/ <i>Changes in Inventories</i>	-	-	-	-	-
6. Net Ekspor Barang dan Jasa / <i>Net Exports of Goods and Services</i>	-	-	-	-	-
<b>Produk Domestik Bruto/ <i>Gross Domestic Product</i></b>	<b>5,50</b>	<b>5,31</b>	<b>-1,27</b>	<b>2,49</b>	<b>3,98</b>

Catatan/Note: \*) Angka Sementara/*Preliminary Figures* \*\*) Angka Sangat Sementara/*Very Preliminary Figures*Sumber/Source: Badan Pusat Statistik/*BPS-Statistics*

**Tabel**  
**Table** 12.15**Indeks Implisit PDRB Kota Sawahlunto Menurut  
Pengeluaran Tahun 2018-2022 (Persen)**  
**Index of Gross Regional Domestic Product of Sawahlunto  
Municipality by Expenditure (percent) 2018 - 2022**

<b>Jenis Pengeluaran</b> <i>Type of Expenditure</i>	<b>2018</b>	<b>2019</b>	<b>2020</b>	<b>2021 *)</b>	<b>2022 **)</b>
(1)	(2)	(3)	(4)	(5)	(6)
1. Pengeluaran Konsumsi Rumah Tangga/ <i>Households Consumption Expenditure</i>	143,29	150,56	152,58	155,89	166,93
2. Pengeluaran Konsumsi LNPR/ <i>NPISHs Consumption Expenditure</i>	134,10	136,39	137,87	140,21	148,04
3. Pengeluaran Konsumsi Pemerintah/ <i>Government Consumption Expenditure</i>	155,11	157,69	161,55	164,98	170,52
4. Pembentukan Modal Tetap Bruto/ <i>Gross Fixed Capital Formation</i>	140,44	144,64	147,50	152,73	160,87
5. Perubahan Inventori/ <i>Changes in Inventories</i>	-	-	-	-	-
6. Net Ekspor Barang dan Jasa <i>/ Net Exports of Goods and Services</i>	-	-	-	-	-
<b>Produk Domestik Bruto/ Gross Domestic Product</b>	<b>128,20</b>	<b>131,59</b>	<b>132,44</b>	<b>136,09</b>	<b>149,20</b>

Catatan/Note: \*) Angka Sementara/*Preliminary Figures* \*\*) Angka Sangat Sementara/*Very Preliminary Figures*Sumber/Source: Badan Pusat Statistik/*BPS-Statistics*

**Tabel**  
**Table** 12.16**Laju Indeks Implisit PDRB Kota Sawahlunto Menurut  
Pengeluaran Tahun 2018-2022 (Persen)**  
**Gross Regional Domestic Product of Sawahlunto  
Municipality by Expenditure (percent) 2018 - 2022**

<b>Jenis Pengeluaran</b> <i>Type of Expenditure</i>	<b>2018</b>	<b>2019</b>	<b>2020</b>	<b>2021 *)</b>	<b>2022 **)</b>
<b>(1)</b>	<b>(2)</b>	<b>(3)</b>	<b>(4)</b>	<b>(5)</b>	<b>(6)</b>
1. Pengeluaran Konsumsi Rumah Tangga/ <i>Households Consumption Expenditure</i>	3,11	5,07	1,34	2,17	7,08
2. Pengeluaran Konsumsi LNPR/ <i>NPISHs Consumption Expenditure</i>	2,56	1,71	1,08	1,69	5,59
3. Pengeluaran Konsumsi Pemerintah/ <i>Government Consumption Expenditure</i>	3,64	1,66	2,45	2,12	3,36
4. Pembentukan Modal Tetap Bruto/ <i>Gross Fixed Capital Formation</i>	3,72	3,00	1,98	3,55	5,33
5. Perubahan Inventori/ <i>Changes in Inventories</i>	-	-	-	-	-
6. Net Ekspor Barang dan Jasa <i>/ Net Exports of Goods and Services</i>	-	-	-	-	-
<b>Produk Domestik Bruto/ Gross Domestic Product</b>	<b>1,95</b>	<b>2,64</b>	<b>0,65</b>	<b>2,75</b>	<b>9,64</b>

Catatan/Note: \*) Angka Sementara/*Preliminary Figures* \*\*) Angka Sangat Sementara/*Very Preliminary Figures*Sumber/Source: Badan Pusat Statistik/*BPS-Statistics*



# 13

## PERBANDINGAN ANTAR KABUPATEN/KOTA

Regency/Municipal Comparison

### Persentase penduduk miskin di Kota Sawahlunto, 2022

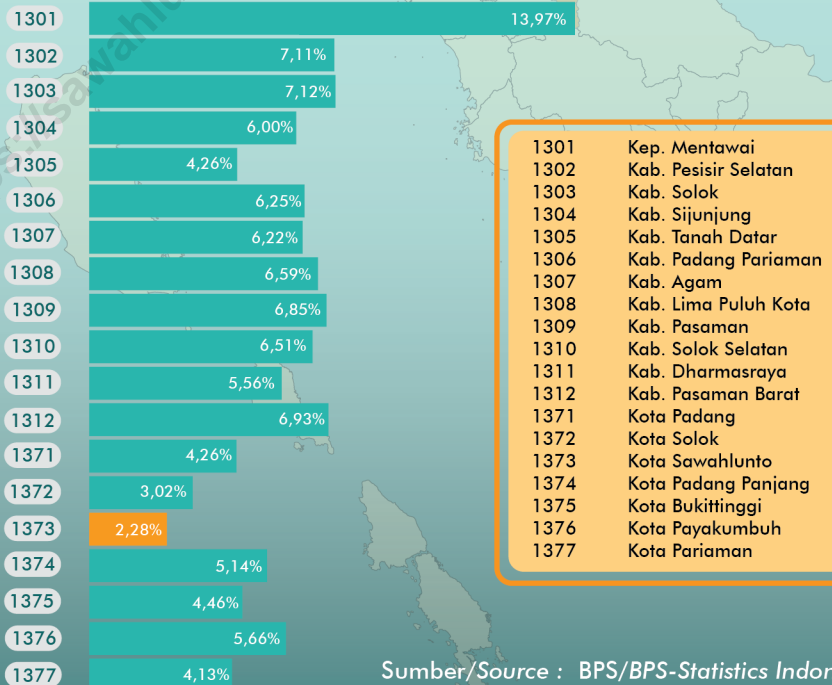
# 2,28%

Percentage of Poor Population in Sawahlunto Municipality in 2022



Kota Sawahlunto menduduki peringkat 1 dengan persentase penduduk miskin terendah se-Indonesia

Sawahlunto Municipality have the lowest percentage of poor population in Indonesia



- 1301 Kep. Mentawai
- 1302 Kab. Pesisir Selatan
- 1303 Kab. Solok
- 1304 Kab. Sijunjung
- 1305 Kab. Tanah Datar
- 1306 Kab. Padang Pariaman
- 1307 Kab. Agam
- 1308 Kab. Lima Puluh Kota
- 1309 Kab. Pasaman
- 1310 Kab. Solok Selatan
- 1311 Kab. Dharmasraya
- 1312 Kab. Pasaman Barat
- 1371 Kota Padang
- 1372 Kota Solok
- 1373 Kota Sawahlunto
- 1374 Kota Padang Panjang
- 1375 Kota Bukittinggi
- 1376 Kota Payakumbuh
- 1377 Kota Pariaman

Sumber/Source : BPS/BPS-Statistics Indonesia



**PENJELASAN TEKNIS**

1. Indeks Pembangunan Manusia (IPM) adalah pengukuran perbandingan dari harapan hidup, melek huruf, pendidikan dan standar hidup. Biasanya IPM digunakan untuk membandingkan kemajuan antar wilayah.
2. IPM mengukur pencapaian rata-rata sebuah wilayah dalam 3 dimensi dasar pembangunan manusia yaitu hidup yang sehat dan panjang umur yang diukur dengan harapan hidup saat kelahiran, Pengetahuan yang diukur dengan angka tingkat baca tulis pada orang dewasa standard kehidupan yang layak diukur dengan produk domestik bruto per kapita dalam paritasi daya beli.
3. Angka Harapan Hidup adalah rata-rata tahun hidup yang masih akan dijalani oleh seseorang yang telah berhasil mencapai umur  $x$ , pada suatu tahun tertentu, dalam situasi mortalitas yang berlaku di lingkungan masyarakatnya.
4. Angka Harapan Hidup merupakan alat untuk mengevaluasi kinerja pemerintah dalam meningkatkan kesejahteraan penduduk pada umumnya, dan meningkatkan derajat kesehatan pada khususnya. Angka Harapan Hidup yang rendah di suatu daerah harus diikuti dengan program pembangunan kesehatan, dan

**TECHNICAL NOTES**

1. *The Human Development Index (HDI) is a comparative measurement of life expectancy, literacy, education and standards of living.*
2. *HDI measure the average achievement of a region in three basic dimension i.e. a long and healthy life which is measured based on life expectancy at birth; knowledge which is measured based on literacy rate of the adults; standard of living which is measured based on Gross Domestic Product per capita.*
3. *Life Expectancy is average year of life that will still be lived by a person who has successfully reached the age of  $x$ , in a given year, in situations of mortality prevailing in the community.*
4. *Life Expectancy is a tool for evaluating government performance in improving the welfare of the population in general, and improving health status in particular. Low life expectancy in a region should be followed by health development programs, and other social programs including environmental health, nutritional and calorie adequacy including poverty eradication programs.*
5. *School Expectation Figures are defined by the length of school (in years) expected to be felt by the child at a certain age in the future. It is assumed that the child's chances*



program sosial lainnya termasuk kesehatan lingkungan, kecukupan gizi dan kalori termasuk program pemberantasan kemiskinan.

5. Angka Harapan Lama Sekolah didefinisikan lamanya sekolah (dalam tahun) yang diharapkan akan dirasakan oleh anak pada umur tertentu di masa mendatang. Diasumsikan bahwa peluang anak tersebut akan tetap bersekolah pada umur-umur berikutnya sama dengan peluang penduduk yang bersekolah per jumlah penduduk untuk umur yang sama saat ini. Angka Harapan Lama Sekolah dihitung untuk penduduk berusia 7 tahun ke atas. HLS dapat digunakan untuk mengetahui kondisi pembangunan sistem pendidikan di berbagai jenjang yang ditunjukkan dalam bentuk lamanya pendidikan (dalam tahun) yang diharapkan dapat dicapai oleh setiap anak.

*of remaining in school in later ages equal the odds of the school-going population per population for the same age today. School Life Expectancy figures are calculated for people aged 7 years and over. HLS can be used to determine the condition of education system development at various levels shown in the form of the length of education (in years) that is expected to be achieved by every child.*

**ULASAN**

Provinsi Sumatera Barat terdiri dari 19 kabupaten/kota, salah satunya Kota Sawahlunto. Kota Sawahlunto memiliki luas 273,45 km<sup>2</sup> atau sekitar 0,55% dari luas Provinsi Sumatera Barat.

Jika dibandingkan dengan kabupaten/kota lain di Provinsi Sumatera Barat, Indeks Kedalaman Kemiskinan Kota Sawahlunto cukup rendah, yaitu sebesar 0,34. Sedangkan Indeks Keparahan Kemiskinan Kota Sawahlunto juga termasuk rendah yaitu 0,09.

Dari aspek sosial, persentase penduduk miskin Kota Sawahlunto adalah yang terkecil dibandingkan kabupaten/kota lainnya yaitu 2,28%. Sedangkan Indeks Pembangunan Manusia dengan nilai indeks sebesar 73,73.

**DESCRIPTION**

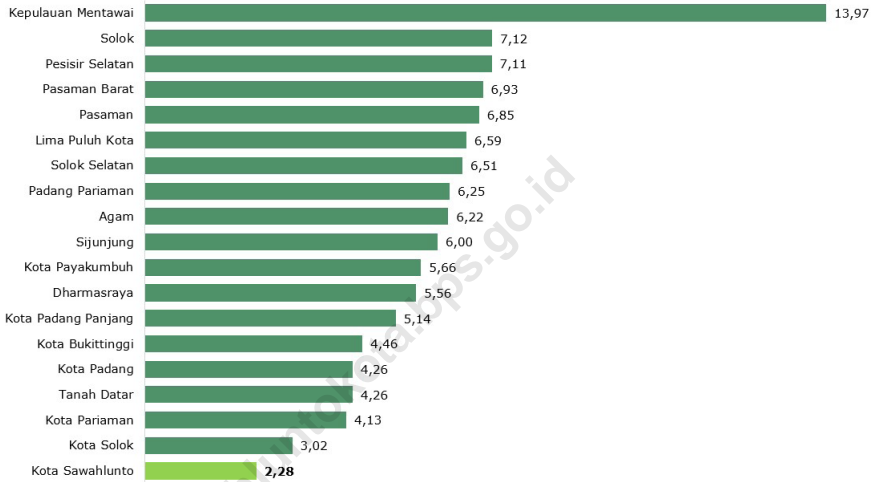
*West Sumatera Province consists of 19 regency/municipality, one of them is Sawahlunto municipality. Sawahlunto municipality's area is 273.45 km<sup>2</sup>, it is about 0.55% of West Sumatera Province's area.*

*In comparison with other regencies/municipalities in West Sumatera Province, the Poverty Depth Index for the City of Sawahlunto is quite low, which is equal to 0.34. Meanwhile, the Poverty Severity Index for Sawahlunto City is also low, namely 0.09.*

*In social aspect, the percentage of poor population in Sawahlunto municipality is the smallest percentage than other regencies/municipalities, which about 2.28%. While the human development with an index value of 73.73.*

**Gambar** 13.1  
**Figures**


**Persentase Penduduk Miskin Menurut Kabupaten/Kota di Provinsi Sumatera Barat, 2022**  
**Percentage of Poor Population by Regency/Municipality in Sumatera Barat, 2022**



Sumber/Source : BPS Provinsi Sumatera Barat/BPS-Statistics of Sumatera Barat Province

**Gambar** 13.2  
**Figures**

**Indeks Pembangunan Manusia menurut Kabupaten/  
Kota di Provinsi Sumatera Barat, 2018-2022**  
*Human Development Indices by Regency/Municipality in  
Sumatera Barat Province, 2018-2022*



Sumber/Source : BPS Provinsi Sumatera Barat/BPS-Statistics of Sumatera Barat Province

**Tabel**  
**Table** 13.1

**Jumlah Penduduk Menurut Kabupaten/Kota di Provinsi Sumatera Barat (jiwa), 2018–2022**  
**Population by Regency/Municipality in Sumatera Barat Province (jiwa), 2018–2022**

Kabupaten/Kota Regency/Municipality	2018 <sup>1</sup>	2019 <sup>1</sup>	2020 <sup>2</sup>	2021 <sup>3</sup>	2022 <sup>3</sup>
(1)	(2)	(3)	(4)	(5)	(6)
<b>KABUPATEN/REGENCY</b>					
Kep. Mentawai	90 373	92 021	87 623	88 389	89 401
Pesisir Selatan	460 716	463 923	504 418	509 618	516 518
Solok	371 105	373 414	391 497	394 237	397 829
Sijunjung	233 810	237 376	235 045	237 313	240 317
Tanah Datar	347 407	348 219	371 704	373 693	376 276
Padang Pariaman	413 272	415 613	430 626	433 018	436 129
Agam	487 914	491 282	529 138	534 202	540 905
Lima Puluh Kota	379 514	382 817	383 525	385 634	388 375
Pasaman	278 480	281 211	299 851	303 103	307 425
Solok Selatan	168 411	171 075	182 027	184 854	188 649
Dharmasraya	241 571	247 579	228 591	231 217	234 713
Pasaman Barat	435 612	443 722	431 672	436 313	442 479
<b>KOTA/MUNICIPALITY</b>					
Padang	939 112	950 871	909 040	913 448	919 145
Solok	69 776	71 010	73 438	74 469	75 850
<b>Sawahlunto</b>	<b>61 898</b>	<b>62 524</b>	<b>65 138</b>	<b>65 687</b>	<b>66 413</b>
Padang Panjang	52 994	53 693	56 311	56 971	57 850
Bukittinggi	128 783	130 773	121 028	121 588	122 311
Payakumbuh	133 703	135 573	139 576	141 184	143 325
Pariaman	87 626	88 501	94 224	95 294	96 719
<b>Sumatera Barat</b>	<b>5 382 077</b>	<b>5 441 197</b>	<b>5 534 472</b>	<b>5 580 232</b>	<b>5 640 629</b>

Catatan/Note: <sup>1</sup> Data tahun 2018-2019 bersumber dari proyeksi penduduk kabupaten/kota Provinsi Sumatera Barat 2010-2020/Data for 2018-2019 comes from the projected population of regency/municipalities of Sumatra Barat Province 2010-2020

<sup>2</sup> Data Tahun 2020 bersumber dari Sensus Penduduk 2020 (SP2020)/Data for 2020 comes from the 2020 Population Census (SP2020)

<sup>3</sup> Data Tahun 2021-2022 bersumber dari hasil proyeksi penduduk interim 2020-2023 (pertengahan tahun/Juni)/Data for 2021-2022 comes from the results of the projected interim population 2020-2023 (mid year/June)

Sumber/Source: BPS Provinsi Sumatera Barat/BPS-Statistics of Sumatera Barat Province

**Tabel**  
**Table** 13.2

**Produk Domestik Regional Bruto Atas Dasar Harga  
Berlaku menurut Kabupaten/Kota di Provinsi Sumatera  
Barat (Juta Rupiah), 2017-2022**  
*Gross Regional Domestic Product at Current Market Prices  
by Regency/Municipality in Sumatera Barat Province  
(Million Rupiahs), 2017-2022*

Kabupaten/Kota Regency/Municipality	2017	2018	2019
(1)	(2)	(3)	(4)
<b>KABUPATEN/REGENCY</b>			
Kep. Mentawai	4 001 871,06	4 252 824,00	4 665 093,43
Pesisir Selatan	12 069 519,39	13 045 984,64	14 037 128,66
Solok	11 783 867,88	12 653 858,53	13 580 513,02
Sijunjung	7 927 672,63	8 489 458,37	9 148 878,97
Tanah Datar	11 428 081,54	12 202 819,78	13 090 685,71
Padang Pariaman	19 038 379,57	20 438 318,45	21 255 473,34
Agam	17 834 986,34	19 145 918,50	20 540 992,18
Lima Puluh Kota	13 531 194,73	14 525 483,21	15 625 340,42
Pasaman	7 801 982,13	8 318 765,11	8 907 768,50
Solok Selatan	4 893 871,25	5 214 850,48	5 574 519,08
Dharmasraya	9 054 276,65	9 697 640,71	10 349 563,18
Pasaman Barat	13 699 696,35	14 603 178,20	15 401 338,07
<b>KOTA/MUNICIPALITY</b>			
Padang	53 091 095,10	57 506 842,01	62 420 470,82
Solok	3 469 035,58	3 728 256,36	4 047 979,83
<b>Sawahlunto</b>	<b>3 165 214,99</b>	<b>3 404 518,84</b>	<b>3 679 850,22</b>
Padang Panjang	2 974 350,89	3 198 031,98	3 474 832,65
Bukittinggi	7 453 106,84	8 011 062,02	8 695 316,61
Payakumbuh	5 639 684,44	6 134 700,30	6 825 167,93
Pariaman	4 309 010,19	4 615 745,62	5 005 498,54
<b>Sumatera Barat</b>	<b>213 893 468,20</b>	<b>230 367 222,04</b>	<b>245 949 737,17</b>

Bersambung/To be Continued

Lanjutan Tabel/Continued Table 13.2

<b>Kabupaten/Kota Regency/Municipality</b>	<b>2020</b>	<b>2021*</b>	<b>2022**</b>
(1)	(5)	(6)	(7)
<b>KABUPATEN/REGENCY</b>			
Kep. Mentawai	4 647 099,18	4 843 813,95	5 445 468,00
Pesisir Selatan	14 095 977,62	14 927 572,58	16 601 341,83
Solok	13 581 968,58	14 178 062,20	15 781 140,16
Sijunjung	9 136 559,73	9 566 572,91	10 668 551,27
Tanah Datar	13 023 107,59	13 590 935,70	15 055 228,13
Padang Pariaman	17 934 814,60	18 455 088,03	22 193 365,04
Agam	20 376 570,25	21 351 359,64	23 827 651,50
Lima Puluh Kota	15 541 500,82	16 182 473,43	17 900 761,78
Pasaman	8 969 724,02	9 433 249,73	10 390 577,65
Solok Selatan	5 530 553,59	5 777 977,93	6 429 236,43
Dharmasraya	10 243 274,28	10 754 664,96	12 233 469,96
Pasaman Barat	15 253 000,84	15 931 875,79	17 889 125,53
<b>KOTA/MUNICIPALITY</b>			
Padang	62 181 006,08	65 179 471,01	72 961 651,23
Solok	4 041 639,82	4 251 892,56	4 793 153,11
<b>Sawahlunto</b>	<b>3 656 590,97</b>	<b>3 850 697,74</b>	<b>4 389 916,49</b>
Padang Panjang	3 473 230,92	3 651 118,22	4 086 546,10
Bukittinggi	8 627 533,47	9 026 564,58	10 194 020,58
Payakumbuh	6 827 094,79	7 303 109,35	8 250 302,95
Pariaman	4 994 093,59	5 258 657,04	5 881 852,94
<b>Sumatera Barat</b>	<b>241 894 127,68</b>	<b>253 101 276,47</b>	<b>285 378 639,98</b>

Catatan/Note: \*Angka Sementara/Preliminary Figures, \*\*Angka Sangat Sementara/Very Preliminary Figures

Sumber/Source: BPS Provinsi Sumatera Barat/BPS-Statistics of Sumatera Barat Province

**Tabel** 13.3  
**Table**

**Produk Domestik Regional Bruto Atas Dasar Harga Konstan 2010 menurut Kabupaten/Kota di Provinsi Sumatera Barat (Juta Rupiah), 2018–2022**  
**Gross Regional Domestic Product at 2010 Constant Market Prices by Regency/Municipality in Sumatera Barat Province (Million Rupiahs), 2018–2022**

Kabupaten/Kota Regency/Municipality	2017	2018	2019
(1)	(2)	(3)	(4)
<b>KABUPATEN/REGENCY</b>			
Kep. Mentawai	2 741 550,40	2 875 664,08	3 011 724,32
Pesisir Selatan	8 678 053,24	9 139 972,32	9 576 664,10
Solok	8 964 874,30	9 430 224,93	9 905 603,30
Sijunjung	6 135 755,76	6 446 992,48	6 757 041,41
Tanah Datar	8 782 098,09	9 224 518,53	9 684 473,44
Padang Pariaman	12 350 186,95	13 021 887,79	13 334 924,69
Agam	13 249 246,53	13 942 516,42	14 608 893,72
Lima Puluh Kota	10 123 647,61	10 653 261,47	11 192 422,88
Pasaman	5 614 284,67	5 893 340,23	6 176 325,76
Solok Selatan	3 612 641,03	3 793 185,19	3 977 408,80
Dharmasraya	6 843 182,09	7 204 465,92	7 560 323,31
Pasaman Barat	10 384 391,53	10 925 625,62	11 411 830,76
<b>KOTA/MUNICIPALITY</b>			
Padang	39 675 728,60	42 081 536,73	44 456 786,18
Solok	2 580 783,66	2 726 707,11	2 876 461,35
<b>Sawahlunto</b>	<b>2 517 150,16</b>	<b>2 655 619,77</b>	<b>2 796 536,45</b>
Padang Panjang	2 312 713,05	2 444 773,80	2 580 604,24
Bukittinggi	5 483 398,44	5 812 391,14	6 152 076,98
Payakumbuh	3 997 854,36	4 238 662,76	4 488 210,66
Pariaman	3 234 234,59	3 411 294,75	3 592 021,59
<b>Sumatera Barat</b>	<b>155 984 364,13</b>	<b>163 996 189,04</b>	<b>172 205 571,30</b>

Bersambung/To be Continued



Lanjutan Tabel/Continued Table 13.3

<b>Kabupaten/Kota Regency/Municipality</b>	<b>2020</b>	<b>2021<sup>a</sup></b>	<b>2022<sup>xx</sup></b>
(1)	(5)	(6)	(7)
<b>KABUPATEN/REGENCY</b>			
Kep. Mentawai	2 956 007,49	3 041 049,23	3 191 296,23
Pesisir Selatan	9 470 782,68	9 790 359,53	10 183 465,97
Solok	9 792 917,67	10 116 578,81	10 553 073,87
Sijunjung	6 683 021,42	6 893 213,71	7 165 529,34
Tanah Datar	9 575 899,83	9 892 158,57	10 307 425,10
Padang Pariaman	11 939 479,19	12 199 848,45	13 037 574,48
Agam	14 409 165,77	14 942 560,65	15 572 206,86
Lima Puluh Kota	11 062 316,76	11 430 508,39	11 892 291,59
Pasaman	6 122 756,21	6 330 067,38	6 588 655,10
Solok Selatan	3 928 031,72	4 059 514,72	4 222 846,88
Dharmasraya	7 454 967,68	7 709 700,35	8 039 689,84
Pasaman Barat	11 258 351,10	11 679 976,99	12 166 816,61
<b>KOTA/MUNICIPALITY</b>			
Padang	43 631 942,85	45 227 956,57	47 185 098,81
Solok	2 835 750,30	2 936 827,72	3 071 875,07
<b>Sawahlunto</b>	<b>2 760 924,18</b>	<b>2 829 590,03</b>	<b>2 942 206,85</b>
Padang Panjang	2 543 403,93	2 631 518,09	2 747 106,89
Bukittinggi	6 045 085,08	6 263 129,76	6 556 496,21
Payakumbuh	4 414 294,06	4 572 896,51	4 779 548,64
Pariaman	3 544 659,84	3 669 629,09	3 836 549,80
<b>Sumatera Barat</b>	<b>169 426 614,10</b>	<b>175 000 501,95</b>	<b>182 629 542,51</b>

Catatan/Note: <sup>a</sup>Angka Sementara/Preliminary Figures, <sup>xx</sup>Angka Sangat Sementara/Very Preliminary Figures  
 Sumber/Source: BPS Provinsi Sumatera Barat/BPS-Statistics of Sumatera Barat Province

**Tabel**  
**Table** 13.4

**Laju Pertumbuhan Produk Domestik Regional Bruto Atas Dasar Harga Konstan 2010 menurut Kabupaten/Kota di Provinsi Sumatera Barat (persen), 2017–2022**  
**Growth Rate of Gross Regional Domestic Product at 2010 Constant Market Prices by Regency/Municipality in Sumatera Barat Province (percent), 2017-2022**

Kabupaten/Kota Regency/Municipality	2017	2018	2019	2020	2021 <sup>x</sup>	2022 <sup>xx</sup>
(1)	(2)	(3)	(4)	(5)	(6)	(7)
<b>KABUPATEN/REGENCY</b>						
Kep. Mentawai	5,12	4,89	4,73	- 1,85	2,88	4,94
Pesisir Selatan	5,41	5,32	4,78	- 1,11	3,37	4,02
Solok	5,32	5,19	5,04	- 1,14	3,31	4,31
Sijunjung	5,26	5,07	4,81	- 1,10	3,15	3,95
Tanah Datar	5,11	5,04	4,99	- 1,12	3,30	4,20
Padang Pariaman	5,58	5,44	2,40	- 10,46	2,18	6,87
Agam	5,43	5,23	4,78	- 1,37	3,70	4,21
Lima Puluh Kota	5,33	5,23	5,06	- 1,16	3,33	4,04
Pasaman	5,08	4,97	4,80	- 0,87	3,39	4,09
Solok Selatan	5,15	5,00	4,86	- 1,24	3,35	4,02
Dharmasraya	5,44	5,28	4,94	- 1,39	3,42	4,28
Pasaman Barat	5,34	5,21	4,45	- 1,34	3,75	4,17
<b>KOTA/MUNICIPALITY</b>						
Padang	6,23	6,06	5,64	- 1,86	3,66	4,33
Solok	5,76	5,65	5,49	- 1,42	3,56	4,60
<b>Sawahlunto</b>	<b>5,74</b>	<b>5,50</b>	<b>5,31</b>	<b>- 1,27</b>	<b>2,49</b>	<b>3,98</b>
Padang Panjang	5,80	5,71	5,56	- 1,44	3,46	4,39
Bukittinggi	6,08	6,00	5,84	- 1,74	3,61	4,68
Payakumbuh	6,12	6,02	5,89	- 1,65	3,59	4,52
Pariaman	5,61	5,47	5,30	- 1,32	3,53	4,55
<b>Sumatera Barat</b>	<b>5,30</b>	<b>5,14</b>	<b>5,01</b>	<b>-1,61</b>	<b>3,29</b>	<b>4,36</b>

Catatan/Note: <sup>x</sup>Angka Sementara/Preliminary Figures, <sup>xx</sup>Angka Sangat Sementara/Very Preliminary Figures

Sumber/Source: BPS Provinsi Sumatera Barat/BPS-Statistics of Sumatera Barat Province

**Tabel**  
**Table** 13.5

**PDRB Per Kapita menurut Kabupaten/Kota di Provinsi Sumatera Barat (Ribu Rupiah), 2017–2022**  
**Percapita Gross Regional Domestic Product by Regency/ Municipality in Sumatera Barat Province (Thousand Rupiahs), 2017-2022**

Kabupaten/Kota Regency/Municipality	2017	2018	2019	2020	2021 <sup>x</sup>	2022 <sup>xx</sup>
(1)	(2)	(3)	(4)	(5)	(6)	(7)
<b>KABUPATEN/REGENCY</b>						
Kep. Mentawai	45 120,99	47 058,57	50 124,57	53 187,51	54 801,09	60 910,59
Pesisir Selatan	26 393,87	28 316,76	30 115,10	28 040,42	29 291,69	32 140,88
Solok	31 961,37	34 097,79	36 207,85	34 771,71	35 963,30	39 668,15
Sijunjung	34 452,56	36 309,22	38 152,60	38 995,47	40 312,05	44 393,66
Tanah Datar	32 974,05	35 125,43	37 530,10	35 096,76	36 369,25	40 011,13
Padang Pariaman	46 321,75	49 454,88	50 951,83	41 723,04	42 619,68	50 887,16
Agam	36 827,23	39 240,35	41 609,17	38 630,69	39 968,70	44 051,45
Lima Puluh Kota	35 980,33	38 273,91	40 605,55	40 594,76	41 963,30	46 091,44
Pasaman	28 295,94	29 872,04	31 469,32	30 021,57	31 122,26	33 798,74
Solok Selatan	29 551,83	30 965,02	32 249,50	30 541,37	31 256,98	34 080,42
Dharmasraya	38 450,95	40 144,06	41 175,90	44 981,49	46 513,30	52 120,97
Pasaman Barat	32 061,45	33 523,36	34 315,25	35 460,71	36 514,79	40 429,32
<b>KOTA/MUNICIPALITY</b>						
Padang	57 271,27	61 235,34	65 134,22	68 509,35	71 355,43	79 379,91
Solok	50 567,56	53 431,79	56 475,30	55 292,97	57 096,14	63 192,53
<b>Sawahlunto</b>	<b>51 552,41</b>	<b>55 002,08</b>	<b>58 615,94</b>	<b>56 292,49</b>	<b>58 621,92</b>	<b>66 100,26</b>
Padang Panjang	56 738,60	60 347,06	64 189,47	61 920,25	64 087,31	70 640,38
Bukittinggi	58 776,59	62 205,90	65 897,07	71 391,02	74 238,94	83 345,08
Payakumbuh	42 783,55	45 883,04	49 878,09	49 100,25	51 727,60	57 563,60
Pariaman	49 747,28	52 675,53	56 123,00	53 202,80	55 183,51	60 813,83
<b>Sumatera Barat</b>	<b>40 194,29</b>	<b>44 885,51</b>	<b>43 825,66</b>	<b>45 356,77</b>	<b>50 593,41</b>	<b>50 593,41</b>

Catatan/Note: <sup>x</sup>Angka Sementara/Preliminary Figures, <sup>xx</sup>Angka Sangat Sementara/Very Preliminary Figures

Sumber/Source: BPS Provinsi Sumatera Barat/BPS-Statistics of Sumatera Barat Province

**Tabel**  
**Table** 13.6**Persentase Kontribusi terhadap Total Produk Domestik Regional Bruto ADHB Kabupaten/Kota di Provinsi Sumatera Barat, 2017-2022**  
**Contribution Percentage of Total GDP ADHB Regency/ Municipality in Sumatera Barat Province, 2017-2022**

Kabupaten/Kota Regency/Municipality	2017	2018	2019	2020	2021*	2022**
(1)	(2)	(3)	(4)	(5)	(6)	(7)
<b>KABUPATEN/REGENCY</b>						
Kep. Mentawai	1,88	1,86	1,89	1,92	1,91	1,91
Pesisir Selatan	5,77	5,69	5,70	5,82	5,89	5,83
Solok	5,52	5,52	5,51	5,61	5,59	5,54
Sijunjung	3,68	3,70	3,71	3,77	3,77	3,74
Tanah Datar	5,36	5,32	5,31	5,38	5,36	5,28
Padang Pariaman	8,84	8,92	8,63	7,41	7,28	7,79
Agam	8,40	8,35	8,34	8,42	8,42	8,36
Lima Puluh Kota	6,35	6,34	6,34	6,42	6,38	6,28
Pasaman	3,69	3,63	3,62	3,70	3,72	3,65
Solok Selatan	2,30	2,28	2,26	2,28	2,28	2,26
Dharmasraya	4,28	4,23	4,20	4,23	4,24	4,29
Pasaman Barat	6,48	6,37	6,25	6,30	6,28	6,28
<b>KOTA/MUNICIPALITY</b>						
Padang	25,09	25,34	25,68	25,71	25,60	25,60
Solok	1,63	1,64	1,67	1,68	1,68	1,68
<b>Sawahlunto</b>	<b>1,49</b>	<b>1,49</b>	<b>1,51</b>	<b>1,52</b>	<b>1,54</b>	<b>1,54</b>
Padang Panjang	1,40	1,41	1,43	1,44	1,43	1,43
Bukittinggi	3,50	3,53	3,56	3,56	3,58	3,58
Payakumbuh	2,68	2,77	2,82	2,88	2,90	2,90
Pariaman	2,01	2,03	2,06	2,07	2,06	2,06
<b>Sumatera Barat</b>	<b>100,00</b>	<b>100,00</b>	<b>100,00</b>	<b>100,00</b>	<b>100,00</b>	<b>100,00</b>

Catatan/Note: \*Angka Sementara/Preliminary Figures, \*\*Angka Sangat Sementara/Very Preliminary Figures

Sumber/Source: BPS Provinsi Sumatera Barat/BPS-Statistics of Sumatera Barat Province

**Tabel**  
**Table** 13.7

**Persentase Penduduk Miskin menurut Kabupaten/Kota di  
Provinsi Sumatera Barat , 2017-2022**  
*Percentage of Poor Population by Regency/Municipality in  
Sumatera Barat Province, 2017-2022*

Kabupaten/Kota Regency/Municipality	2017	2018	2019	2020	2021	2022
(1)	(2)	(3)	(4)	(5)	(6)	(7)
<b>KABUPATEN/REGENCY</b>						
Kep. Mentawai	14,67	14,44	14,43	14,35	14,84	13,97
Pesisir Selatan	7,79	7,59	7,88	7,61	7,92	7,11
Solok	9,06	8,88	7,98	7,81	8,01	7,12
Sijunjung	7,35	7,11	7,04	6,78	6,80	6,00
Tanah Datar	5,56	5,32	4,66	4,40	4,54	4,26
Padang Pariaman	8,46	8,04	7,10	6,95	7,22	6,25
Agam	7,59	6,76	6,75	6,75	6,85	6,22
Lima Puluh Kota	7,15	6,99	6,97	6,86	7,29	6,59
Pasaman	7,41	7,31	7,21	7,16	7,48	6,85
Solok Selatan	7,21	7,07	7,33	7,15	7,52	6,51
Dharmasraya	6,68	6,42	6,29	6,23	6,67	5,56
Pasaman Barat	7,26	7,34	7,14	7,04	7,51	6,93
<b>KOTA/MUNICIPALITY</b>						
Padang	4,74	4,70	4,48	4,40	4,94	4,26
Solok	3,66	3,30	3,24	2,77	3,12	3,02
<b>Sawahlunto</b>	<b>2,01</b>	<b>2,39</b>	<b>2,17</b>	<b>2,16</b>	<b>2,38</b>	<b>2,28</b>
Padang Panjang	6,17	5,88	5,60	5,24	5,92	5,14
Bukittinggi	5,35	4,92	4,60	4,54	5,14	4,46
Payakumbuh	5,88	5,77	5,68	5,65	6,16	5,66
Pariaman	5,20	5,03	4,76	4,10	4,38	4,13
<b>Sumatera Barat</b>	<b>6,87</b>	<b>6,65</b>	<b>6,42</b>	<b>6,28</b>	<b>6,63</b>	<b>5,92</b>

Sumber/Source: BPS Provinsi Sumatera Barat/BPS-Statistics of Sumatera Barat Province

**Tabel**  
**Table** 13.8

**Indeks Kedalaman Kemiskinan dan Indeks Keparahan Kemiskinan menurut Kabupaten/Kota di Provinsi Sumatera Barat, 2021 dan 2022**  
*Poverty Gap Indices and Poverty Severity Indices by Regency/Municipality in Sumatera Barat Province, 2021 and 2022*

Kabupaten/Kota Regency/Municipality	Indeks Kedalaman Kemiskinan (P1) Poverty Gap Indices		Indeks Keparahan Kemiskinan (P2) Poverty Severity Indices	
	2021	2022	2021	2022
(1)	(2)	(3)	(4)	(5)
<b>KABUPATEN/REGENCY</b>				
Kep. Mentawai	2,43	1,76	0,63	0,36
Pesisir Selatan	0,87	0,71	0,15	0,12
Solok	0,91	1,03	0,15	0,20
Sijunjung	0,86	0,96	0,17	0,25
Tanah Datar	0,64	0,62	0,13	0,12
Padang Pariaman	0,81	0,69	0,16	0,10
Agam	0,98	0,70	0,23	0,12
Lima Puluh Kota	1,21	0,92	0,30	0,24
Pasaman	0,67	0,65	0,13	0,11
Solok Selatan	1,28	1,12	0,31	0,25
Dharmasraya	0,75	0,74	0,12	0,16
Pasaman Barat	1,24	1,10	0,29	0,26
<b>KOTA/MUNICIPALITY</b>				
Padang	0,67	0,61	0,13	0,13
Solok	0,28	0,58	0,05	0,21
<b>Sawahlunto</b>	<b>0,33</b>	<b>0,34</b>	<b>0,06</b>	<b>0,09</b>
Padang Panjang	0,76	0,41	0,16	0,05
Bukittinggi	0,80	0,83	0,19	0,24
Payakumbuh	0,82	0,49	0,17	0,07
Pariaman	0,36	0,46	0,08	0,09
<b>Sumatera Barat</b>	<b>1,04</b>	<b>0,80</b>	<b>0,24</b>	<b>0,16</b>

Sumber/Source: BPS Provinsi Sumatera Barat/BPS-Statistics of Sumatera Barat Province

**Tabel**  
**Table** 13.9

**Indeks Pembangunan Manusia menurut Kabupaten/Kota  
di Provinsi Sumatera Barat, 2018-2022**  
**Human Development Indices by Regency/Municipality in  
Sumatera Barat Province, 2018-2022**

<b>Kabupaten/Kota Regency/Municipality</b>	<b>2018</b>	<b>2019</b>	<b>2020</b>	<b>2021</b>	<b>2022</b>
(1)	(2)	(3)	(4)	(5)	(6)
<b>KABUPATEN/REGENCY</b>					
Kep. Mentawai	60,28	61,26	61,09	61,35	62,19
Pesisir Selatan	69,40	70,08	69,90	70,03	70,84
Solok	68,60	69,08	69,08	69,24	70,02
Sijunjung	66,97	67,66	67,74	67,86	68,69
Tanah Datar	71,25	72,14	72,33	72,46	73,29
Padang Pariaman	69,71	70,59	70,61	70,76	71,63
Agam	71,70	72,37	72,46	72,57	73,29
Lima Puluh Kota	69,17	69,67	69,47	69,68	70,28
Pasaman	65,60	66,46	66,64	66,77	67,41
Solok Selatan	68,45	68,94	69,04	69,23	69,71
Dharmasraya	70,86	71,52	71,51	71,76	72,30
Pasaman Barat	67,43	68,21	68,49	68,76	69,57
<b>KOTA/MUNICIPALITY</b>					
Padang	82,25	82,68	82,82	82,90	83,29
Solok	77,89	78,38	78,29	78,41	79,23
<b>Sawahlunto</b>	<b>71,72</b>	<b>72,39</b>	<b>72,64</b>	<b>72,88</b>	<b>73,73</b>
Padang Panjang	77,30	78,00	77,93	77,97	78,78
Bukittinggi	80,11	80,71	80,58	80,70	81,42
Payakumbuh	78,23	78,95	78,90	79,08	79,53
Pariaman	76,26	76,7	76,90	77,07	77,65
<b>Sumatera Barat</b>	<b>71,73</b>	<b>72,39</b>	<b>72,38</b>	<b>72,65</b>	<b>73,26</b>

Sumber/Source: BPS Provinsi Sumatera Barat/BPS-Statistics of Sumatera Barat Province

**Tabel**  
**Table** 13.10

**Indikator Perhitungan Indeks Pembangunan Manusia  
(Metode Baru) Menurut Kabupaten Kota di Provinsi  
Sumatera Barat, 2022**  
*Indicator of Human Development Indices (New Method) by  
Regency/Municipality in Sumatera Barat Province*

Kabupaten/Kota Regency/Municipality	Angka Harapan Hidup Life Expectancy	Harapan Lama Sekolah Expected Length of Schooling	Rata-rata Lama Sekolah Average Length of Schooling	Persentase/Percentage	
				Pengeluaran Perkapita Disesuaikan (000 Rp/Orang/ Tahun)/ Per Capita Expenditure (000 Rp/People/Year)	Indeks Pembangunan Manusia/ Human Development Indices
(1)	(2)	(3)	(4)	(5)	(6)
<b>KABUPATEN/REGENCY</b>					
Kep. Mentawai	64,93	12,89	7,48	6 567	62,19
Pesisir Selatan	71,25	13,35	8,43	9 686	70,84
Solok	69,19	13,30	7,89	10 539	70,02
Sijunjung	66,70	12,64	8,30	10 582	68,69
Tanah Datar	70,49	14,59	8,90	10 695	73,29
Padang Pariaman	69,34	13,93	8,16	11 159	71,63
Agam	72,89	13,88	8,98	10 171	73,29
Lima Puluh Kota	70,08	13,40	8,08	10 035	70,28
Pasaman	67,96	13,05	8,11	8 619	67,41
Solok Selatan	68,38	12,73	8,41	10 560	69,71
Dharmasraya	71,90	12,51	8,56	11 650	72,30
Pasaman Barat	68,25	13,69	8,55	9381	69,57

Bersambung/To be Continued



Lanjutan Tabel/Continued Table 13.10

Kabupaten/Kota Regency/Municipality	Angka Harapan Hidup Life Expectancy	Persentase/Percentage		Pengeluaran Perkapita Disesuaikan (000 Rp/Orang/ Tahun)/ Per Capita Expenditure (000 Rp/People/Year)	Indeks Pembangunan Manusia/ Human Development Indicies
		Harapan Lama Sekolah Expected Length of Schooling	Rata-rata Lama Sekolah Average Length of Schooling		
(1)	(2)	(3)	(4)	(5)	(6)
<b>KOTA/MUNICIPALITY</b>					
Padang	73,93	16,54	11,60	14 889	83,29
Solok	74,06	14,34	11,35	12 515	79,23
<b>Sawahlunto</b>	<b>70,40</b>	<b>13,42</b>	<b>10,43</b>	<b>10 537</b>	<b>73,73</b>
Padang Panjang	73,02	15,07	11,92	11 153	78,78
Bukittinggi	74,82	14,99	11,63	13 633	81,42
Payakumbuh	74,14	14,29	10,82	13 687	79,53
Pariaman	70,67	14,61	10,78	13 150	77,65
<b>Sumatera Barat</b>	<b>69,90</b>	<b>14,10</b>	<b>9,18</b>	<b>11 130</b>	<b>73,26</b>

Sumber/Source: BPS Provinsi Sumatera Barat/BPS-Statistics of Sumatera Barat Province

**ST 2023**

**SENSUS PERTANIAN**

**BerAKHLAK**

**Berorientasi Pelayanan Akuntabel Kompeten  
Harmonis Loyal Adaptif Kolaboratif**

**DATA**

**MENCERDASKAN BANGSA**

*Enlighten The Nation*



**BADAN PUSAT STATISTIK  
KOTA SAWAHLUNTO**  
*BPS-Statistics of Sawahlunto Municipality*

Jl. Bagindo Azis Chan Sawahlunto 27417  
Telp/Fax (0754)61049 Email : bps1373@bps.go.id  
Homepage : <http://sawahluntokota.bps.go.id>

ISSN 0215-3785



9 770215 378232