

# Kota SOLOK DALAM ANGKA

*Solok Municipality in Figures*



**BADAN PUSAT STATISTIK  
KOTA SOLOK  
BPS-Statistics of Solok Municipality**

# Kota SOLOK DALAM ANGKA

*Solok Municipality in Figures*

2  
0  
2  
3



**KOTA SOLOK DALAM ANGKA  
SOLOK MUNICIPALITY IN FIGURES  
2023**

**ISSN:** 0215-3777

**No. Publikasi/Publication Number:** 13720.2302

**Katalog/Catalog:** 1102001.1372

**Ukuran Buku/Book Size:** 14,8 cm x 21 cm

**Jumlah Halaman/Number of Pages:** lvi + 482 halaman/pages

**Naskah/Manuscript:**

**Badan Pusat Statistik Kota Solok**

*BPS-Statistics of Solok Municipality*

**Penyunting/Editor:**

**Badan Pusat Statistik Kota Solok**

*BPS-Statistics of Solok Municipality*

**Gambar Kover/Cover Design:**

**Badan Pusat Statistik Kota Solok**

*BPS-Statistics of Solok Municipality*

**Ilustrasi Kover/Cover Illustration:**

***Ikon-ikon Kota Solok/Solok Municipality***

**Diterbitkan oleh/Published by:**

©**BPS Kota Solok**/*BPS-Statistics of Solok Municipality*

**Dicetak oleh/Printed by:**

CV. DEMY (Cetakan I/Edition I)

**Dilarang mengumumkan, mendistribusikan, mengomunikasikan, dan/atau menggandakan Sebagian atau seluruh isi buku ini untuk tujuan komersil tanpa izin tertulis dari Badan Pusat Statistik Kota Solok (UU No. 28 Tahun 2014 Tentang Hak Cipta Pasal 43 huruf b).**

*Prohibited to announce, distribute, communicate, and/or copy part or all of this book for commercial purpose without permission from BPS-Statistics of Solok Municipality (Law No. 28 Year 2014 About Copyright Article 43 letter b).*

**TIM PENYUSUN/TEAM MEMBERS**

**Pengarah/Director**

Amperianto, S.ST

**Penanggung Jawab/Persons in Charge**

Amperianto, S.ST

**Penyunting/Editors**

Aan Subrata, S.ST.,M.T

Nurul Jannah Amdayani, S.Stat

**Pengolah Data dan Penulis Naskah/Data Processing and Authors**

Nurul Jannah Amdayani, S.Stat

Aan Subrata, S.ST.,M.T

**Penata Letak/Layout Designers**

Nurul Jannah Amdayani, S.Stat

Aan Subrata, S.ST.,M.T





## **KONTRIBUTOR DATA/DATA CONTRIBUTOR**

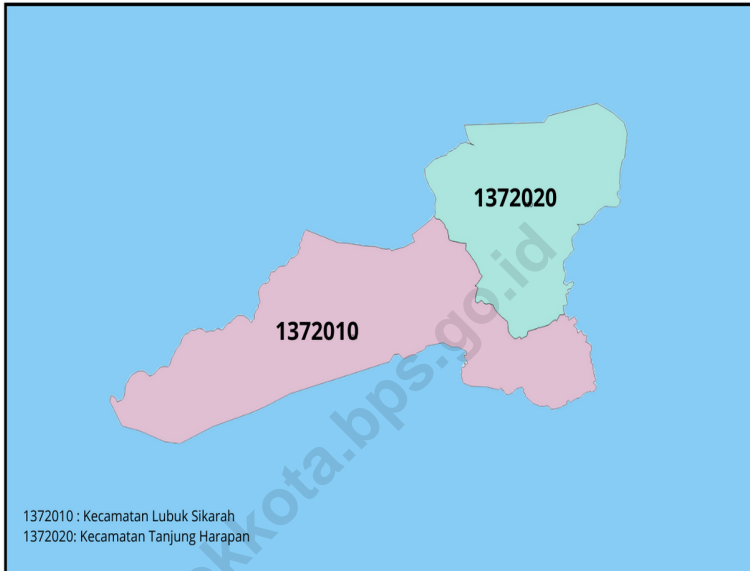
1. Badan Kepegawaian dan Pengembangan Sumber Daya Manusia Kota Solok/*Human Resource Development Agency of Solok Municipality*
2. Badan Kesbangpol dan Penanggulangan Bencana Daerah Kota Solok/*Agency of National and Political Unity and Regional Disaster Management of Solok Municipality*
3. Badan Keuangan Daerah Kota Solok/*Regional Finance Agency of Solok Municipality*
4. Badan Penanggulangan Bencana Daerah Kota Solok/*Regional Disaster Management of Solok Municipality*
5. Badan Pusat Statistik Kota Solok/*BPS-Statistics of Solok Municipality*
6. Badan Pusat Statistik Provinsi Sumatera Barat/*BPS-Statistics of Sumatera Barat Province*
7. Badan Pusat Statistik/*BPS-Statistics Indonesia*
8. Bagian Humas Sekretariat Daerah Kota Solok/*Public Relation of Government Secretariat of Solok Municipality*
9. Balai Penelitian Tanaman Rempah dan Obat/*Research Institute for Spices and Medicinal Plants*
10. Bank Mandiri Solok/*Bank Mandiri of Solok*
11. Bank Nagari Solok/*Regional Development Bank of West Sumatera, Solok*
12. Bank Negara Indonesia Solok/*State Bank of Indonesia, Solok*
13. Bank Rakyat Indonesia Solok/*People's Bank of Indonesia, Solok*
14. BPJS Kesehatan Cabang Solok/*BPJS Kesehatan, Solok Branch*
15. BPJS Ketenagakerjaan Solok/*National Social Security Agency for Employment, Solok*
16. Dinas Kependudukan dan Pencatatan Sipil Kota Solok/*Regional Office of Population and Civil Registration of Solok Municipality*
17. Dinas Kesehatan Kota Solok/*Regional Office of Public Health of Solok Municipality*
18. Dinas Kominfo Kota Solok/*Regional Office of Communication and Information of Solok Municipality*
19. Dinas Pariwisata Kota Solok/*Regional Office of Tourism of Solok Municipality*

20. Dinas Pekerjaan Umum dan Penataan Ruang Kota Solok/*Regional Office of Public Works and Spatial Planning of Solok Municipality*
21. Dinas Pemberdayaan Perempuan dan Perlindungan Anak Kota Solok/*Regional Office of Women Empowerment and Children's Services of Solok Municipality*
22. Dinas Penanaman Modal dan Pelayanan Terpadu Satu Pintu Kota Solok/*Regional Office of One-Stop Integrated Services and Investment of Solok Municipality*
23. Dinas Pendidikan Kota Solok/*Regional Office of Education of Solok Municipality*
24. Dinas Pengendalian Penduduk dan Keluarga Berencana Kota Solok/*Regional Office of Population Control and Family Planning of Solok Municipality*
25. Dinas Perdagangan, Koperasi, dan UKM Kota Solok/*Regional Office of Trade, Cooperatives, and Small & Medium Enterprises of Solok Municipality*
26. Dinas Perhubungan Kota Solok/*Regional Office of Transportation of Solok Municipality*
27. Dinas Pertanian Kota Solok/*Regional Office of Agriculture of Solok Municipality*
28. Jasa Raharja Solok/*Jasa Raharja Insurance Company, Solok*
29. Kantor Camat Lubuk Sikarah/*Lubuk Sikarah Subdistrict Office*
30. Kantor Camat Tanjung Harapan/*Tanjung Harapan Subdistrict Office*
31. Kantor Pelayanan Pajak Pratama Solok/*Tax Office of Solok*
32. Kantor Pertanahan Kota Solok/*Land Office of Solok Municipality*
33. Kejaksaan Negeri Solok/*Domestic Prosecutor's Office of Solok*
34. Kementerian Agama Kota Solok/*Ministry of Religious Affair of Solok Municipality*
35. Kementerian Pendidikan dan Kebudayaan/*Ministry of Education and Culture*
36. Komando Distrik Militer 0309 Solok/*Solok 0309 District Military Command*
37. Komisi Pemilihan Umum Kota Solok/*Electoral Commission of Solok Municipality*
38. Lembaga Pemasyarakatan Kota Solok/*Penitentiary of Solok Municipality*

39. PDAM Kota Solok/*PDAM of Solok Municipality*
40. Pengadilan Agama Kota Solok/*Religious Court of Solok Municipality*
41. Pengadilan Negeri Solok/*District Court of Solok*
42. Perum Bulog Cabang Solok/*Bulog Public Corporation, Solok Branch*
43. Perum Pegadaian Solok/*Indonesian State-owned Pawnbroker, Solok*
44. PLN Cabang Kota Solok/*PLN of Solok Branch Office*
45. Polisi Resor Kota Solok/*Police Station of Solok Municipality*
46. Pos Indonesia Kota Solok/*Post Office of Solok Municipality*
47. Rumah Sakit Tentara Solok/*Army Hospital of Solok*
48. Rumah Sakit Umum Daerah Mohammad Natsir Solok/*Mohammad Natsir General Hospital*
49. Sekretariat DPRD Kota Solok/*Representative Secretary of Solok Municipality*
50. UPTD Kantor Pelayanan Pendapatan Provinsi di Kota Solok/*Provincial Revenue Service Office in Solok Municipality*



**PETA WILAYAH KOTA SOLOK**  
**MAP OF SOLOK MUNICIPALITY**



**PETA KOTA SOLOK MENURUT KECAMATAN**

 <p>0 600 1200 1800 2400</p>	<p><b>BADAN PUSAT STATISTIK</b></p>	<p>Sumber: Peta Wilayah Kerja Statistik (Badan Pusat Statistik)</p>
---------------------------------	-------------------------------------	---





**KEPALA BPS KOTA SOLOK**  
**CHIEF STATISTICIAN OF SOLOK MUNICIPALITY**



**AMPERIANTO, S.ST**





## KATA PENGANTAR

Kota Solok Dalam Angka 2023 merupakan publikasi tahunan yang diterbitkan oleh BPS Kota Solok. Publikasi ini menyajikan data dari berbagai bidang kegiatan yang dapat memberikan gambaran mengenai keadaan geografi dan karakteristik sosial ekonomi masyarakat Kota Solok.

Publikasi ini dapat terwujud berkat kerja sama dan bantuan dari berbagai pihak baik instansi pemerintah maupun swasta. Kepada semua pihak yang telah memberikan bantuan disampaikan penghargaan dan terima kasih yang sebesar-besarnya.

Walaupun publikasi ini telah disiapkan sebaik-baiknya, namun disadari masih ada kekurangan dan kesalahan yang terjadi. Untuk perbaikan publikasi ini, tanggapan dan saran yang bersifat konstruktif dari para pemakai sangat diharapkan.

Solok, Februari 2023  
Kepala BPS Kota Solok

**Amperianto, S.ST**



## PREFACE

*Solok Municipality in Figures 2023 is an annual publication written by BPS Statistics of Solok Municipality. This publication contains data on various fields of activities. It is intended to provide information on the geographic condition an general social economic condition and the characteristics of the people in Solok Municipality.*

*This comprehensive publication has been made possible with the assistance and contribution both government and private agencies. To all parties who have been involved in the preparation of this publication, delivered appreciation and gratitude.*

*Comments and constructive suggestions for the improvement of this publication are always welcome.*

*Solok, February 2023  
Chief Statistician of Solok Municipality*

*Amperianto, S.ST*

## DAFTAR ISI / CONTENTS

	Halaman <i>Page</i>
Kata Pengantar/ <i>Preface</i> .....	xiii
Daftar Isi/ <i>Contents</i> .....	xv
Daftar Tabel/ <i>List of Tables</i> .....	xvii
Penjelasan Umum/ <i>Explanatory Notes</i> .....	liii
Daftar Singkatan/ <i>List of Abbreviations</i> .....	liv
Statistik Kunci 2020-2022/ <i>Key Statistics 2020-2022</i> .....	lv
1. Geografi dan Iklim/ <i>Geography and Climate</i> .....	1
1.1 Keadaan Geografi/ <i>Geography Condition</i> .....	7
1.2 Keadaan Iklim/ <i>Climate Condition</i> .....	17
2. Pemerintahan/ <i>Government</i> .....	19
2.1 Wilayah Administratif/ <i>Administrative Area</i> .....	25
2.2 Dewan Perwakilan Rakyat Daerah/ <i>The Regional House of         Representatives</i> .....	27
2.3 Sumber Daya Manusia/ <i>Human Resource</i> .....	36
2.4 Keuangan Pemerintah/ <i>Government Finance</i> .....	80
2.5 Lainnya/ <i>Others</i> .....	91
3. Penduduk dan Ketenagakerjaan/ <i>Population and Employment</i> .....	99
3.1 Penduduk/ <i>Population</i> .....	105
3.2 Ketenagakerjaan/ <i>Employment</i> .....	117
4. Sosial dan Kesejahteraan Rakyat/ <i>Social and Welfare</i> .....	133
4.1 Pendidikan/ <i>Education</i> .....	139
4.2 Kesehatan/ <i>Health</i> .....	178
4.3 Agama dan Sosial Lainnya/ <i>Religion and Other Social Affair</i> .....	216
4.4 Kemiskinan/ <i>Poverty</i> .....	271
5. Pertanian, Peternakan, dan Perikanan/ <i>Agriculture, Livestock, and     Fishery</i> .....	271
5.1 Tanaman Pangan/ <i>Food Crops</i> .....	279
5.2 Horticultura/ <i>Horticulture</i> .....	286



	Halaman Page
5.3 Perkebunan/ <i>Estate Crops</i> .....	310
5.4 Peternakan/ <i>Livestock</i> .....	323
5.5 Perikanan/ <i>Fishery</i> .....	332
6. Energi/ <i>Energy</i> .....	339
7. Pariwisata/ <i>Tourism</i> .....	353
8. Transportasi dan Komunikasi/ <i>Transportation and Communication</i> .....	369
8.1 Transportasi/ <i>Transportation</i> .....	375
8.2 Komunikasi/ <i>Communication</i> .....	386
9. Perbankan, Koperasi, dan Harga-harga/ <i>Banking, Cooperative, and Prices</i> .....	393
10. Pengeluaran Penduduk/ <i>Population Expenditure</i> .....	405
11. Perdagangan/ <i>Trade</i> .....	415
12. Sistem Neraca Regional/ <i>System of Regional Accounts</i> .....	429
13. Perbandingan antar Kabupaten/Kota/ <i>Regency/Municipal Comparison</i> .....	465

## DAFTAR TABEL/LIST OF TABLES

Halaman  
Page

### 1. GEOGRAFI DAN IKLIM/GEOGRAPHY AND CLIMATE

#### 1.1 KEADAAN GEOGRAFI

##### **GEOGRAPHY CONDITION**

1.1.1	Luas Daerah dan Jumlah Pulau menurut Kecamatan di Kota Solok, 2022 <i>Total Area and Number of Islands by Subdistrict in Solok Municipality, 2022 .....</i>	7
1.1.2	Tinggi Wilayah dan Jarak ke Ibukota di Kota Solok, 2022 <i>Altitude and Distance to the Capital of Solok Municipality by Subdistrict in Solok Municipality, 2022.....</i>	9
1.1.3	Letak Geografis Kota Solok, 2022 <i>Geographical Location of Solok Municipality, 2022 .....</i>	10
1.1.4	Luas Wilayah Provinsi Sumatera Barat menurut Kabupaten/Kota, 2022 <i>Total Area of Sumatera Barat Province by Regency/ Municipality, 2022</i>	11
1.1.5	Luas Lahan Sawah dan Lahan Kering menurut Kecamatan di Kota Solok, 2022 <i>Wetland and Dryland Area by Subdistrict in Solok Municipality, 2022..</i>	12
1.1.6	Jarak antara Kota Solok dengan Beberapa Kota Lain dalam Provinsi Sumatera Barat (km), 2022 <i>Distance between Solok Municipality and Other Towns in Sumatera Barat (km), 2022 .....</i>	13
1.1.7	Jarak antara Kota Solok ke Beberapa Daerah Tetangga (km), 2022 <i>The Distance between Solok Municipality and Several Neighboring Areas (km), 2022 .....</i>	14
1.1.8	Jarak antara Kota Solok dengan Ibu Kota/Kabupaten Lain di Sumatera Barat (km), 2022 <i>Distance Between Solok Municipality and Other Towns (km), 2022 .....</i>	15
1.1.9	Jarak antara Kota Solok ke Berbagai Kota di Jalan Lintas Sumatera (km), 2022 <i>Distance Between Solok Municipality and Other Towns in Sumatera Roadway (km), 2022.....</i>	16

**1.2 KEADAAN IKLIM**

**CLIMATE CONDITION**

1.2.1 Rata-rata Curah Hujan dan Jumlah Hari Hujan menurut Bulan di Kota Solok, 2022  
*Average Precipitation and Number of Rainy Days by Month in Solok Municipality, 2022*..... 17

**2. PEMERINTAHAN/GOVERNMENT**

**2.1 WILAYAH ADMINISTRATIF**

**ADMINISTRATIVE AREA**

2.1.1 Jumlah Kelurahan menurut Kecamatan di Kota Solok, 2018-2022  
*Number of Urban Villages by Subdistrict in Solok Municipality, 2018–2022* ..... 25

2.1.2 Jumlah Wilayah Administrasi di Kota Solok, 2021-2022  
*Number of Administrative Area in Solok Municipality, 2021-2022* ..... 26

**2.2 DEWAN PERWAKILAN RAKYAT DAERAH**

**THE REGIONAL HOUSE OF REPRESENTATIVES**

2.2.1 Jumlah Anggota Dewan Perwakilan Rakyat Daerah (DPRD) menurut Partai Politik dan Jenis Kelamin di Kota Solok, 2022  
*Number of Regional House of Representatives's Members by Political Parties and Sex in Solok Municipality, 2022* ..... 27

2.2.2 Jumlah Pemilih yang Terdaftar dalam Pemilu Anggota Dewan Perwakilan Rakyat (DPR), Dewan Perwakilan Rakyat Daerah (DPRD), dan Dewan Perwakilan Daerah (DPD) 2019 menurut Kecamatan di Kota Solok  
*Number of Registered Voters in Parliamentary Election 2019 by Subdistrict in Solok Municipality*..... 28

2.2.3 Jumlah Pemilih yang Terdaftar dalam Pemilu Presiden 2019 menurut Kecamatan dan Jenis Kelamin di Kota Solok  
*Number of Registered Voters in Presidential Election 2019 by Subdistrict and Sex in Solok Municipality* ..... 29

2.2.4 Jumlah Pemilih yang Terdaftar dalam Pemilihan Kepala Daerah (Pilkada) 2020 menurut Kecamatan dan Jenis Kelamin di Kota Solok  
*Number of Registered Voters in Local Leaders Election 2020 by Subdistrict and Sex in Solok Municipality* ..... 30

2.2.5	Jumlah Suara yang Sah pada Pemilihan Anggota Dewan Perwakilan Rakyat (DPR), Dewan Perwakilan Rakyat Daerah (DPRD), dan Dewan Perwakilan Daerah (DPD) 2019 menurut Kecamatan di Kota Solok <i>Number of Valid Votes in Parliamentary Election 2019 by Subdistrict in Solok Municipality</i> .....	31
2.2.6	Jumlah Suara yang Sah pada Pemilihan Presiden 2019 menurut Kecamatan di Kota Solok <i>Number of Valid Votes in Presidential Election 2019 by Subdistrict in Solok Municipality</i> .....	32
2.2.7	Jumlah Suara yang Sah pada Pemilihan Kepala Daerah (Pilkada) 2020 di Kota Solok <i>Number of Valid Votes in Local Leaders Election 2020 by Subdistrict in Solok Municipality</i> .....	33
2.2.8	Kegiatan Dewan Perwakilan Rakyat Daerah Kota Solok Periode 2019-2024 menurut Jenis Kegiatan, 2022 <i>Parliament Activities of Solok Municipality 2019-2024 by Activities, 2022</i>	34
2.2.9	Jumlah Surat Aspirasi yang Diterima oleh Dewan Perwakilan Rakyat Daerah (DPRD) Kota Solok menurut Bulan, 2022 <i>Number of Aspiration Letters Received by The Regional House of Representatives of Solok Municipality by Month, 2022</i> .....	35
<b>2.3</b>	<b>SUMBER DAYA MANUSIA</b>	
	<b>HUMAN RESOURCES</b>	
2.3.1	Jumlah Pegawai Negeri Sipil menurut Jabatan dan Jenis Kelamin di Kota Solok, Desember 2021 dan Desember 2022 <i>Number of Civil Servants by Occupation and Sex in Solok Municipality, December 2021 and December 2022</i> .....	36
2.3.2	Jumlah Pegawai Negeri Sipil menurut Tingkat Pendidikan dan Jenis Kelamin di Kota Solok, Desember 2021 dan Desember 2022 <i>Number of Civil Servants by Educational Level and Sex in Solok Municipality, December 2022 and December 2022</i> .....	38
2.3.3	Jumlah Pegawai Negeri Sipil menurut Tingkat Kepangkatan dan Jenis Kelamin di Kota Solok, Desember 2021 dan Desember 2022 <i>Number of Civil Servants by Hierarchy and Sex in Solok Municipality, December 2021 and December 2022</i> .....	40

2.3.4	Jumlah Pegawai Negeri Sipil menurut Kecamatan dan Jenis Kelamin di Kota Solok, Desember 2021 dan Desember 2022 <i>Number of Civil Servants by Subdistrict and Sex in Solok Municipality, December 2021 and Desember 2022</i> .....	42
2.3.5	Jumlah Pegawai Negeri Sipil menurut Unit Kerja dan Jenis Kelamin di Kota Solok, Desember 2021 dan Desember 2022 <i>Number of Civil Servants by Department and Sex in Solok Municipality, December 2021 and Desember 2022</i> .....	44
2.3.6	Jumlah Pegawai Negeri Sipil menurut Unit Kerja dan Tingkat Kepangkatan di Kota Solok, Desember 2021 dan Desember 2022 <i>Number of Civil Servants by Department and Hierarchy in Solok Municipality, December 2021 and Desember 2022</i> .....	50
2.3.7	Jumlah Pegawai Negeri Sipil menurut Unit Kerja dan Tingkat Pendidikan di Kota Solok, Desember 2021 dan Desember 2022 <i>Number of Civil Servants by Department and Education in Solok Municipality, December 2021 and Desember 2022</i> .....	56
2.3.8	Jumlah Pegawai Negeri Sipil menurut Unit Kerja dan Diklat Kepemimpinan di Kota Solok, Desember 2021 dan Desember 2022 <i>Number of Civil Servants by Department and Leadership Training in Solok Municipality, December 2021 and Desember 2022</i> .....	62
2.3.9	Jumlah Pegawai Negeri Sipil Instansi Vertikal menurut Unit Kerja dan Jenis Kelamin di Kota Solok, 2021 dan 2022 <i>Number of Vertical Agencies Civil Servants by Department and Sex in Solok Municipality, 2021 and 2022</i> .....	68
2.3.10	Jumlah Pegawai Negeri Sipil Instansi Vertikal menurut Unit Kerja dan Tingkat Kepangkatan di Kota Solok, Desember 2021 dan Desember 2022 <i>Number of Vertical Agencies Civil Servants by Department and Hierarchy in Solok Municipality, December 2021 and Desember 2022..</i>	70
2.3.11	Jumlah Pegawai Negeri Sipil Instansi Vertikal menurut Unit Kerja dan Tingkat Pendidikan di Kota Solok, Desember 2021 dan Desember 2022 <i>Number of Vertical Agencies Civil Servants by Department and Educational Level in Solok Municipality, December 2021 and Desember 2022</i> .....	72

2.3.12	Jumlah Pegawai Negeri Sipil Instansi Vertikal menurut Unit Kerja dan Diklat Kepemimpinan di Kota Solok, Desember 2021 dan Desember 2022 <i>Number of Vertical Agencies Civil Servants by Department and Leadership Training in Solok Municipality, December 2021 and December 2022</i> .....	74
2.3.13	Jumlah Karyawan Badan Usaha Milik Negara/Badan Usaha Milik Daerah (BUMN/BUMD) dan Pelayanan Publik menurut Unit Kerja dan Jenis Kelamin di Kota Solok, Desember 2021 dan Desember 2022 <i>Number of Employees of State-owned Enterprises/Regional-owned Enterprises and Public Services by Department and Sex in Solok Municipality, Desember 2021 dan Desember 2022</i> .....	76
2.3.14	Jumlah Karyawan Badan Usaha Milik Negara/Badan Usaha Milik Daerah (BUMN/BUMD) dan Pelayanan Publik menurut Unit Kerja dan Tingkat Pendidikan di Kota Solok, Desember 2021 dan Desember 2022 <i>Number of Employees of State-owned Enterprises/Regional-owned Enterprises and Public Services by Department and Educational Level in Solok Municipality, Desember 2021 dan Desember 2022</i> .....	78
<b>2.4</b>	<b>KEUANGAN PEMERINTAH</b>	
	<b>GOVERNMENT FINANCE</b>	
2.4.1	Realisasi Pendapatan Pemerintah Kota Solok menurut Jenis Pendapatan (ribu rupiah), 2021 dan 2022 <i>Actual Solok Municipal Government Revenues by Kind of Revenues (thousand rupiahs), 2021 and 2022</i> .....	80
2.4.2	Realisasi Belanja Pemerintah Kota Solok menurut Jenis Belanja (ribu rupiah), 2021 dan 2022 <i>Actual Solok Municipal Government Expenditures by Kind of Expenditures (thousand rupiahs), 2021 and 2022</i> .....	81
2.4.3	Target dan Realisasi Pajak Bumi dan Bangunan di Kota Solok, 2022 <i>Target and Realization of Land and Buildings Tax in Solok Municipality, 2022</i> .....	82



2.4.4	Perkembangan Realisasi Belanja Pemerintah Daerah Kota Solok Selama Sepuluh Tahun Terakhir (ribu rupiah), 2013-2022 <i>Growth of Expenditures for Ten Years in Solok Municipality (thousand rupiahs), 2013-2022</i> .....	83
2.4.5	Struktur dan Realisasi Anggaran Pendapatan Belanja Daerah Kota Solok, 2022 <i>Structure and Realization of Government Revenue and Expenditure of Solok Municipality, 2022</i> .....	84
2.4.6	Jumlah Kendaraan Roda Empat yang Membayar Pajak menurut Bulan di Kota Solok, 2022 <i>Number of Four-Wheeled Vehicles Paying Tax in Solok Municipality, 2022</i> .....	87
2.4.7	Jumlah Kendaraan Roda Dua yang Membayar Pajak menurut Bulan di Kota Solok, 2022 <i>Number of Two-Wheeled Vehicles Paying Tax by Month in Solok Municipality, 2022</i> .....	88
2.4.8	Jumlah Pemasukan Bea Balik Nama Kendaraan Bermotor (BBNKB) Roda Empat menurut Bulan di Kota Solok, 2022 <i>Amount of Importation of Four-Wheeled Motor Vehicle Title Fee (BBNKB) by Month in Solok Municipality, 2022</i> .....	89
2.4.9	Jumlah Pemasukan Bea Balik Nama Kendaraan Bermotor (BBNKB) Roda Dua menurut Bulan di Kota Solok, 2022 <i>Amount of Importation of Two-Wheeled Motor Vehicle Title Fee by Month in Solok Municipality, 2022</i> .....	90
<b>2.5</b>	<b>LAINNYA</b>	
	<b>OTHERS</b>	
2.5.1	Jumlah Penerbitan Sertifikat Tanah menurut Status, Bidang, dan Luas Lahan di Kota Solok, 2022 <i>Number of Land Certificate Issuance by The Status of Right, Field, and Area in Solok Municipality, 2022</i> .....	91
2.5.2	Jumlah Peralihan Hak, Hak Tanggungan dan Penghapusan Hak Tanggungan Atas Tanah di Kota Solok, 2022 <i>Number of Roght Production by Land Possession in Solok Municipality, 2022</i> .....	92

2.5.3	Penerbitan Sertifikat Hak Atas Tanah menurut Status dan Kecamatan di Kota Solok, 2022 <i>Issuance of Certificate of Land Right by Subdistrict and Status in Solok Municipality, 2022</i> .....	93
2.5.4	Jumlah Pengurusan Hak Atas Tanah menurut Kecamatan di Kota Solok, 2022 <i>Number of Land Rights Affairs of Solok Municipality by Subdistrict in Solok Municipality, 2022</i> .....	94
2.5.5	Jumlah Izin Mendirikan Bangunan (IMB) menurut Kecamatan di Kota Solok, 2022 <i>Number of Building Permits Issued by Subdistrict in Solok Municipality, 2022</i> .....	95
2.5.6	Jumlah Persetujuan Bangunan Gedung (PBG) yang Diterbitkan menurut Bulan di Kota Solok, 2022 <i>Number of Building Permits Issued by Month in Solok Municipality, 2022</i> .....	96
2.5.7	Jumlah Berita Tentang Kota Solok yang Dimuat Surat Kabar Daerah dan Nasional di Kota Solok, 2022 <i>Number of Solok Municipality Issues at Local and National Newspapers in Solok Municipality, 2022</i> .....	97
<b>3.</b>	<b>PENDUDUK DAN KETENAGAKERJAAN/ POPULATION AND EMPLOYMENT</b>	
<b>3.1</b>	<b>PENDUDUK POPULATION</b>	
3.1.1	Penduduk, Laju Pertumbuhan Penduduk, Distribusi Persentase Penduduk, Kepadatan Penduduk, dan Rasio Jenis Kelamin Penduduk menurut Kecamatan di Kota Solok, 2022 <i>Population, Population Growth Rate, Percentage Distribution of Population, Population Density, and Population Sex Ratio by Subdistrict in Solok Municipality, 2022</i> .....	105

3.1.2	Penduduk, Laju Pertumbuhan Penduduk, Distribusi Persentase Penduduk, Kepadatan Penduduk, Jenis Kelamin, dan Rasio Jenis Kelamin Penduduk menurut Kecamatan di Kota Solok, 2022 <i>Population, Population Growth Rate, Distribution of Population Percentage, Population Density, Sex, and Population Sex Ratio by Subdistrict in Solok Municipality, 2022</i> .....	108
3.1.3	Jumlah Penduduk menurut Kelompok Umur dan Jenis Kelamin di Kota Solok, 2022 <i>Population by Age Group and Sex in Solok Municipality, 2022</i> .....	111
3.1.4	Jumlah Penduduk Kota Solok, 2007-2022 <i>Population of Solok Municipality, 2007-2022</i> .....	112
3.1.5	Jumlah Penduduk Lahir dan Mati menurut Kecamatan dan Jenis Kelamin di Kota Solok, 2022 <i>Number of Population Born and Death by Subdistrict and Sex in Solok Municipality, 2022</i> .....	113
3.1.6	Jumlah Penduduk yang Datang dan Pindah menurut Kecamatan dan Jenis Kelamin di Kota Solok, 2022 <i>Number of Immigration and Emigration by Subdistrict and Sex in Solok Municipality, 2022</i> .....	114
3.1.7	Jumlah Penerbitan Akte Kependudukan menurut Bulan dan Jenisnya di Kota Solok, 2022 <i>Number of Issuance of Demographic Certificate by Month and Type in Solok Municipality, 2022</i> .....	115
3.1.8	Jumlah Penduduk Wajib Kartu Tanda Penduduk (KTP) menurut Jenis Kelamin dan Kecamatan di Kota Solok, 2022 <i>Number of People Who's Compulsory Identity Card by Sex and Subdistrict in Solok Municipality, 2022</i> .....	116
<b>3.2</b>	<b>KETENAGAKERJAAN</b>	
	<b>EMPLOYMENT</b>	
3.2.1	Penduduk Berumur 15 Tahun ke Atas menurut Jenis Kegiatan Selama Seminggu yang Lalu dan Jenis Kelamin di Kota Solok, 2022 <i>Population Aged 15 Years and Over by Type of Activity During the Previous Week and Sex in Solok Municipality, 2022</i> .....	117

3.2.2	Penduduk Berumur 15 Tahun ke Atas menurut Pendidikan Tertinggi yang Ditamatkan dan Jenis Kegiatan Selama Seminggu yang Lalu di Kota Solok, 2022 <i>Population Aged 15 Years and Over by Educational Attainment and Type of Activity During the Previous Week in Solok Municipality, 2022..</i>	118
3.2.3	Penduduk Berumur 15 Tahun ke Atas yang Bekerja Selama Seminggu yang Lalu menurut Kelompok Umur dan Jenis Kelamin di Kota Solok, 2022 <i>Population Aged 15 Years and Over Who Worked During the Previous Week by Age Group and Sex in Solok Municipality, 2022.....</i>	119
3.2.4	Penduduk Berumur 15 Tahun ke Atas yang Bekerja Selama Seminggu yang Lalu menurut Lapangan Pekerjaan Utama dan Jenis Kelamin di Kota Solok, 2022 <i>Population Aged 15 Years and Over Who Worked During the Previous Week by Main Activity and Sex in Solok Municipality, 2022.....</i>	120
3.2.5	Penduduk Berumur 15 Tahun ke Atas yang Bekerja Selama Seminggu yang Lalu menurut Jumlah Jam Kerja Seluruhnya dan Jenis Kelamin di Kota Solok, 2022 <i>Population Aged 15 Years and Over Who Worked During the Previous Week by Total Work Hours and Sex in Solok Municipality, 2022.....</i>	121
3.2.6	Penduduk Berumur 15 Tahun ke Atas yang Bekerja Selama Seminggu yang Lalu menurut Jumlah Jam Kerja pada Pekerjaan Utama dan Jenis Kelamin di Kota Solok, 2022 <i>Population Aged 15 Years and Over Who Worked During the Previous Week by Number of Working Hours on Main Industry and Sex in Solok Municipality, 2022.....</i>	122
3.2.7	Penduduk Berumur 15 Tahun ke Atas yang Bekerja Selama Seminggu yang Lalu menurut Status Pekerjaan Utama dan Jenis Kelamin di Kota Solok, 2022 <i>Population Aged 15 Years and Over Who Worked During the Previous Week by Main Employment Status and Sex in Solok Municipality, 2022</i>	123
3.2.8	Penduduk Berumur 15 Tahun ke Atas yang Termasuk Pengangguran Terbuka menurut Tingkat Pendidikan yang Ditamatkan di Kota Solok, 2022 <i>Population Aged 15 Years and Over Who Were Categorized Unemployment by Educational Level in Solok Municipality, 2022.....</i>	124

3.2.9	Jumlah Pencari Kerja Terdaftar, Lowongan Kerja Terdaftar, dan Penempatan/Pemenuhan Tenaga Kerja menurut Kecamatan dan Jenis Kelamin di Kota Solok, 2022 <i>Number of Registered Job Applicants, Registered Job Vacancies, and Placement of Workers by Subdistrict and Sex in Solok Municipality, 2022</i> .....	125
3.2.10	Jumlah Pencari Kerja yang Terdaftar di Dinas Penanaman Modal dan Pelayanan Terpadu Satu Pintu menurut Tingkat Pendidikan di Kota Solok, 2022 <i>Number of Registrated Job Seekers in Regional Office of Investment and One Door Integrated by Level Education in Solok Municipality, 2022</i> .....	128
3.2.11	Jumlah Tenaga Kerja Industri menurut Cabang Industri di Kota Solok, 2022 <i>Number of Industrial Workers by Branch of Industry in Solok Municipality, 2022</i> .....	129
3.2.12	Jumlah Tenaga Kerja Formal dan Non Formal pada Industri Kimia dan Bahan Bangunan Dirinci menurut Bahan Baku di Kota Solok, 2022 <i>Number of Formal and Non-Formal Chemical Industry Enterprises and Building Material by Type of Material in Solok Municipality, 2022..</i>	130
3.2.13	Jumlah Tenaga Kerja Formal dan Non Formal pada Industri Logam, Mesin, dan Elektronika di Kota Solok, 2022 <i>Number of Formal and Non-Formal Workers at Metal, Machine and Electronic Industry in Solok Municipality, 2022</i> .....	131
3.2.14	Jumlah Tenaga Kerja Formal dan Non Formal pada Industri Pangan di Kota Solok, 2022 <i>Number of Formal and Non Formal Workers at Food Industry in Solok Municipality, 2022</i> .....	132

## **4. SOSIAL DAN KESEJAHTERAAN RAKYAT /SOCIAL AND WELFARE**

### **4.1 PENDIDIKAN**

#### **EDUCATION**

- 4.1.1 Jumlah Sekolah, Guru, dan Murid Taman Kanak-Kanak (TK) di Bawah Kementerian Pendidikan, Kebudayaan, Riset, dan Teknologi menurut Kecamatan di Kota Solok, 2021/2022 dan 2022/2023  
*Number of Schools, Teachers, and Pupils in Kindergarten Under The Ministry of Education, Culture, Research, and Technology by Subdistrict in Solok Municipality, 2021/2022 and 2022/2023.....* 139
- 4.1.2 Jumlah Sekolah, Guru, dan Murid Raudatul Athfal (RA) di Bawah Kementerian Agama menurut Kecamatan di Kota Solok, 2021/2022 dan 2022/2023  
*Number of Schools, Teachers, and Pupils in Raudatul Athfal (RA) Under The Ministry of Religious Affairs by Subdistrict in Solok Municipality, 2021/2022 and 2022/2023 .....* 142
- 4.1.3 Jumlah Sekolah, Guru, dan Murid Sekolah Dasar (SD) di Bawah Kementerian Pendidikan, Kebudayaan, Riset, dan Teknologi menurut Kecamatan di Kota Solok, 2021/2022 dan 2022/2023  
*Number of Schools, Teachers, and Pupils in Primary Schools Under The Ministry of Education, Culture, Research, and Technology by Subdistrict in Solok Municipality, 2021/2022 and 2022/2023.....* 145
- 4.1.4 Jumlah Sekolah, Guru, dan Murid Madrasah Ibtidaiyah (MI) di Bawah Kementerian Agama menurut Kecamatan di Kota Solok, 2021/2022 dan 2022/2023  
*Number of Schools, Teachers, and Pupils in Madrasah Ibtidaiyah (MI) Under The Ministry of Religious Affairs by Subdistrict in Solok Municipality, 2021/2022 and 2022/2023.....* 148
- 4.1.5 Jumlah Sekolah, Guru, dan Murid Sekolah Menengah Pertama (SMP) di Bawah Kementerian Pendidikan, Kebudayaan, Riset, dan Teknologi menurut Kecamatan di Kota Solok, 2020/2022 dan 2022/2023  
*Number of Schools, Teachers, and Pupils in Lower Secondary Schools Under The Ministry of Education, Culture, Research, and Technology by Subdistrict in Solok Municipality, 2020/2022 and 2022/2023 .....* 151



4.1.6	<p>Jumlah Sekolah, Guru, dan Murid Madrasah Tsanawiyah (MTs) di Bawah Kementerian Agama menurut Kecamatan di Kota Solok, 2021/2022 dan 2022/2023</p> <p><i>Number of Schools, Teachers, and Pupils in Madrasah Tsanawiyah (MTs) Under The Ministry of Religious Affairs by Subdistrict in Solok Municipality, 2021/2022 and 2022/2023 .....</i></p>	154
4.1.7	<p>Jumlah Sekolah, Guru, dan Murid Sekolah Menengah Atas (SMA) di Bawah Kementerian Pendidikan, Kebudayaan, Riset, dan Teknologi menurut Kecamatan di Kota Solok, 2021/2022 dan 2022/2023</p> <p><i>Number of Schools, Teachers, and Pupils in Upper Secondary Schools Under The Ministry of Education, Culture, Research, and Technology by Subdistrict in Solok Municipality, 2021/2022 and 2022/2023 .....</i></p>	157
4.1.8	<p>Jumlah Sekolah, Guru, dan Murid Sekolah Menengah Kejuruan (SMK) di Bawah Kementerian Pendidikan, Kebudayaan, Riset, dan Teknologi menurut Kecamatan di Kota Solok, 2021/2022 dan 2022/2023</p> <p><i>Number of Schools, Teachers, and Pupils in Vocational High Schools Under The Ministry of Education, Culture, Research, and Technology by Subdistrict in Solok Municipality, 2021/2022 and 2022/2023 .....</i></p>	160
4.1.9	<p>Jumlah Sekolah, Guru, dan Murid Madrasah Aliyah (MA) di Bawah Kementerian Agama menurut Kecamatan di Kota Solok, 2021/2022 dan 2022/2023</p> <p><i>Number of Schools, Teachers, and Pupils in Madrasah Aliyah (MA) Under the Ministry of Religious Affairs by Subdistrict in Solok Municipality, 2021/2022 and 2022/2023 .....</i></p>	163
4.1.10	<p>Jumlah Perguruan Tinggi, Mahasiswa, dan Tenaga Edukatif (Negeri dan Swasta) di Bawah Kementerian Agama menurut Kecamatan di Kota Solok, 2021/2022 dan 2022/2023</p> <p><i>Number of Universities, Students, and Lecturers Under the Ministry of Religious Affairs by Subdistrict in Solok Municipality, 2021/2022 and 2022/2023 .....</i></p>	166

4.1.11	Jumlah Perguruan Tinggi (Negeri dan Swasta) di Bawah Kementerian Riset, Teknologi dan Pendidikan Tinggi menurut Kecamatan di Kota Solok, 2021/2022 dan 2022/2023 <i>Number of Universities Under the Ministry of Research, Technology and Higher Education by Subdistrict in Solok Municipality, 2021/2022 and 2022/2023.....</i>	169
4.1.12	Jumlah Kelurahan yang Memiliki Fasilitas Sekolah menurut Kecamatan dan Tingkat Pendidikan di Kota Solok, 2019-2021 <i>Number of Urban Villages Having Educational Facilities by Subdistrict and Educational Level in Solok Municipality, 2019-2021.....</i>	170
4.1.13	Persentase Penduduk Usia 7-24 Tahun menurut Jenis Kelamin dan Partisipasi Sekolah di Kota Solok, 2022 <i>Percentage of Population of Age 7-24 Years by Sex and School Enrolment by Subdistrict in Solok Municipality, 2022 .....</i>	175
4.1.14	Angka Partisipasi Murni (APM) dan Angka Partisipasi Kasar (APK) menurut Jenjang Pendidikan di Kota Solok, 2022 <i>Net Participation Rates and Gross Participation Rates by Educational Level in Solok Municipality, 2022.....</i>	176
4.1.15	Persentase Penduduk Berumur 15 Tahun ke Atas yang Melek Huruf Menurut Kelompok Umur di Kota Solok, 2021 dan 2022 <i>Percentage of Literate People Aged 15 Years and Over by Age Group in Solok Municipality, 2021 and 2022 .....</i>	177
<b>4.2</b>	<b>KESEHATAN</b>	
	<b>HEALTH</b>	
4.2.1	Jumlah Kelurahan yang Memiliki Sarana Kesehatan menurut Kecamatan di Kota Solok, 2019 - 2021 <i>Number of Urban Villages Having Health Facilities by Subdistrict in Solok Municipality, 2019 - 2021.....</i>	178
4.2.2	Jumlah Rumah Sakit Umum, Rumah Sakit Khusus, dan Puskesmas Menurut Kecamatan di Kota Solok, 2021 dan 2022 <i>Number of General Hospital, Special Hospital, and Public Health Center by Subdistrict in Solok Municipality, 2021 and 2022.....</i>	184
4.2.3	Jumlah Tenaga Medis menurut Kecamatan di Kota Solok, 2022 <i>Number of Medical Personnel by Subdistrict in Solok Municipality, 2022.....</i>	186

4.2.4	Jumlah Kasus Penyakit Menular menurut Kecamatan dan Jenis Penyakit di Kota Solok, 2022 <i>Number of Cases of Communicable Disease by Subdistrict and Types of Diseases in Solok Municipality, 2022 .....</i>	187
4.2.5	Jumlah Tenaga Kesehatan menurut Kecamatan di Kota Solok, 2022 <i>Number of Health Workers by Subdistrict in Solok Municipality, 2022 ..</i>	188
4.2.6	Persentase Penduduk yang Mempunyai Keluhan Kesehatan Selama Sebulan Terakhir menurut Kecamatan di Kota Solok, 2017-2022 <i>Percentage of People Who Had Health Complaint During a Month Prior to The Survey by Subdistrict in Solok Municipality, 2017-2022.....</i>	191
4.2.7	Jumlah Sarana Kesehatan di Kota Solok, 2022 <i>Number of Health Facilities in Solok Municipality, 2022 .....</i>	192
4.2.8	Jumlah Balita yang Pernah Mendapat Imunisasi menurut Jenis Imunisasi di Kota Solok, 2021 dan 2022 <i>Number of Children Under Five Years Who Had Immunization by Type of Immunization in Solok Municipality, 2021 and 2022.....</i>	193
4.2.9	Jumlah Bayi Lahir, Bayi Berat Badan Lahir Rendah (BBLR), BLBR Dirujuk, dan Bergizi Buruk di Kota Solok, 2022 <i>Number of Births, Babies with Low Birth Weights (LBW), Treated LBW, and Malnutrition Cases in Solok Municipality, 2022 .....</i>	194
4.2.10	Jumlah Ibu Hamil, Melakukan Kunjungan Pemeriksaan K1, Melakukan Kunjungan Pemeriksaan K4, Kurang Energi Kronis (KEK), dan Mendapat Tablet Zat Besi (Fe) di Kota Solok, 2022 <i>Number of Pregnant Mother, Those with One Visit and four Visits of Antenatal Care, Chronic Energy Deficiency (CED), and Receiving Iron Supplement in Solok Municipality, 2022 .....</i>	195
4.2.11	Jumlah Tenaga Medis dan Paramedis Perawatan di Rumah Sakit Umum Mohammad Natsir Solok, 2022 <i>Number of Medical and Nursing Paramedical in Mohammad Natsir General Hospital of Solok, 2022.....</i>	196
4.2.12	Jumlah Tenaga Paramedis Non Perawatan di Rumah Sakit Umum Mohammad Natsir Solok, 2022 <i>Number of Non Nursing Paramedical Personnel in Mohammad Natsir General Hospital of Solok, 2022.....</i>	197

4.2.13	Jumlah Tenaga Non Medis di Rumah Sakit Umum Daerah Mohammad Natsir Solok, 2022 <i>Number of Non Medical Personnel in Mohammad Natsir General Hospital of Solok, 2022</i> .....	198
4.2.14	Jumlah Tempat Tidur, Pasien Rawat Inap, dan Hari Rawatan di Rumah Sakit Umum Daerah Mohammad Natsir Solok, 2022 <i>Numbers of Beds, Inpatients, and Nursing Days in Mohammad Natsir General Hospital of Solok, 2022</i> .....	199
4.2.15	Rujukan Dari Bawah dan Rujukan ke Atas Untuk Pasien Rawat Jalan di Rumah Sakit Umum Daerah Mohammad Natsir Solok, 2022 <i>Number of Non Nursing Paramedical Personnel in Mohammad Natsir General Hospital of Solok, 2022</i> .....	200
4.2.16	Jumlah Kasus 10 Penyakit Terbanyak di Rumah Sakit Umum Daerah Mohammad Natsir Solok (Rawat Inap), 2022 <i>Number of Cases of the 10 Most Diseases in Mohammad Natsir General Hospital of Solok (Inpatients), 2022</i> .....	201
4.2.17	Jumlah Kasus 10 Penyakit Terbanyak di Rumah Sakit Umum Daerah Mohammad Natsir Solok (Rawat Jalan), 2022 <i>Number of Cases of the 10 Most Diseases in Mohammad Natsir General Hospital of Solok (Outpatients), 2022</i> .....	202
4.2.18	Pasien Rawat Inap menurut Bulan dan Jenis Kelamin di Rumah Sakit Umum Daerah Mohammad Natsir Solok, 2022 <i>Number of Inpatients by Month and Sex in Mohammad Natsir General Hospital of Solok, 2022</i> .....	203
4.2.19	Jumlah Pasien yang Meninggal menurut Bulan dan Jenis Kelamin di Rumah Sakit Umum Daerah Mohammad Natsir Solok, 2022 <i>Number of Patient Who Died by Month and Sex in Mohammad Natsir General Hospital of Solok, 2022</i> .....	204
4.2.20	Jumlah Ibu yang Melahirkan menurut Bulan dan Kondisi Anak Terlahir di Rumah Sakit Umum Daerah Mohammad Natsir Solok, 2022 <i>Number of Mother Giving Birth and Child Condition at Birth in Mohammad Natsir General Hospital of Solok, 2022</i> .....	205

4.2.21	Jumlah Kunjungan Pasien Ke Puskesmas menurut Kecamatan dan Bulan di Kota Solok, 2022 <i>Number of Patient Visits to Puskesmas by Subdistrict and Month in Solok Municipality, 2022 .....</i>	206
4.2.22	Jumlah Peserta Berobat ke Puskesmas dan Jumlah Rujukan ke Rumah Sakit di Kota Solok, 2022 <i>Number of Participants at Public Health Center and Number of Referrals to The Hospitals in Solok Municipality, 2022.....</i>	207
4.2.23	Jumlah Pelayanan Rawat Jalan dan Rawat Inap Bagi Peserta Badan Penyelenggara Jaminan Sosial (BPJS) Kesehatan di Kota Solok, 2022 <i>Number of Outpatient and Inpatient Services for Health Social Security Administering Bodies Members in Solok Municipality, 2022.....</i>	208
4.2.24	Jumlah 10 Kasus Diagnosa Terbanyak Rawat Jalan Tingkat Lanjut Peserta Badan Penyelenggara Jaminan Sosial (BPJS) Kesehatan di Kota Solok, 2022 <i>Number of 10 Most Advanced Outpatient Diagnostic Cases of Health Social Security Administering Bodies Members in Solok Municipality, 2022.....</i>	209
4.2.25	Jumlah 10 Kasus Diagnosa Terbanyak Rawat Inap Tingkat Lanjut Peserta Badan Penyelenggara Jaminan Sosial (BPJS) Kesehatan di Kota Solok, 2022 <i>Number of 10 Most Advanced Inpatient Diagnostic Cases of Health Social Security Administering Bodies Members in Solok Municipality, 2022 .....</i>	210
4.2.26	Jumlah Peserta Keluarga Berencana (KB) Baru menurut Kecamatan dan Alat Kontrasepsi yang Digunakan di Kota Solok, 2022 <i>Number of New Family Planning Participants by Subdistrict and Contraception Used in Solok Municipality, 2022.....</i>	211
4.2.27	Jumlah Alat Kontrasepsi yang Digunakan Pasangan Usia Subur menurut Kecamatan dan Jenis Alat Kontrasepsi di Kota Solok, 2022 <i>Number of Contraceptions Used by Spouses of Fertile Age by Subdistrict and Type in Solok Municipality, 2022.....</i>	212

4.2.28	Jumlah Pasangan Usia Subur, Jumlah Peserta Keluarga Berencana (KB), dan Jumlah Bukan Peserta Keluarga Berencana (KB) menurut Kecamatan di Kota Solok, 2022 <i>Number of Spouses of Fertile Age, Family Planning Participants, and Non Family Planning Participant by Subdistrict in Solok Municipality, 2022</i> .....	213
4.2.29	Jumlah Tenaga Pengelola Program Keluarga Berencana (KB) menurut Kecamatan di Kota Solok, 2022 <i>Number of Personnel Managing of Family Planning Program by Subdistrict in Solok Municipality, 2022</i> .....	214
4.2.30	Jumlah Penerima Jaminan Kesehatan Masyarakat (Jamkesmas) dan Jaminan Kesehatan Daerah (Jamkesda) menurut Kecamatan di Kota Solok, 2022 <i>Number of Recipients of Public Health Insurance (Jamkesmas) and Regional Health Insurance (Jamkesda) by Subdistrict in Solok Municipality, 2022</i> .....	215
<b>4.3</b>	<b>AGAMA DAN SOSIAL LAINNYA</b> <b>RELIGION AND OTHER SOCIAL AFFAIRS</b>	
4.3.1	Jumlah Penduduk menurut Kecamatan dan Agama yang Dianut di Kota Solok, 2022 <i>Population by Subdistrict and Religion in Solok Municipality, 2022</i> .....	216
4.3.2	Jumlah Tempat Peribadatan menurut Kecamatan di Kota Solok, 2022 <i>Number of Places of Worship by Subdistrict in Solok Municipality, 2022</i> .....	217
4.3.3	Jumlah Pernikahan menurut Kecamatan di Kota Solok, 2022 <i>Number of Marriages by Subdistrict in Solok Municipality, 2022</i> .....	218
4.3.4	Jumlah Perceraian menurut Faktor Penyebab di Kota Solok, 2021 dan 2022 <i>Number of Divorces by Cause Factors in Solok Municipality, 2021 and 2022</i> .....	219
4.3.5	Jumlah Kelurahan yang Mengalami Bencana Alam <sup>1</sup> menurut Kecamatan di Kota Solok, 2019-2021 <i>Number of Urban Villages that Had Natural Disaster<sup>1</sup> by Subdistrict in Solok Municipality, 2019-2021</i> .....	220

4.3.6	Jumlah Keluarga Terdampak Bencana dan Jumlah Korban Manusia yang Diakibatkan Bencana Alam menurut Kecamatan di Kota Solok, 2022 <i>Number of Families Affected and Number of Victims Due to Natural Disaster by Subdistrict in Solok Municipality, 2022</i> .....	223
4.3.7	Jumlah Kerusakan Rumah yang Diakibatkan Bencana Alam menurut Kecamatan di Kota Solok, 2022 <i>Number of Damaged Houses Due to Natural Disaster by Subdistrict in Solok Municipality, 2022</i> .....	224
4.3.8	Jumlah Penerima Bantuan dan Anggaran Bantuan Sosial Pangan menurut Kecamatan di Kota Solok, 2022 <i>Number of Aid Recipients and Food Social Assistance Budget by Subdistrict in Solok Municipality, 2022</i> .....	225
4.3.9	Jumlah Tokoh Agama Islam menurut Tingkat Pendidikan di Kota Solok, 2022 <i>Number of Islamic Religious Leaders by Education Level in Solok Municipality, 2022</i> .....	226
4.3.10	Jumlah Tokoh Agama Islam menurut Kelompok Umur di Kota Solok, 2022 <i>Number of Islamic Religious Leaders by Age Group in Solok Municipality, 2022</i> .....	227
4.3.11	Jumlah Jemaah Haji menurut Kecamatan dan Jenis Kelamin di Kota Solok, 2022 <i>Number of Moslem Pilgrims by Subdistrict and Sex in Solok Municipality, 2022</i> .....	228
4.3.12	Jumlah Jemaah Haji menurut Kelompok Umur dan Jenis Kelamin di Kota Solok, 2022 <i>Number of Moslem Pilgrims by Age Group and Sex in Solok Municipality, 2022</i> .....	229
4.3.13	Jumlah Jemaah Haji menurut Jenis Pekerjaan di Kota Solok, 2022 <i>Number of Pilgrims by Occupations in Solok Municipality, 2022</i> .....	230
4.3.14	Jumlah Jemaah Haji menurut Kecamatan dan Tingkat Pendidikan di Kota Solok, 2022 <i>Number of Pilgrims by Subdistrict and Education Level in Solok Municipality, 2022</i> .....	231

4.3.15	Jumlah Jemaah Haji menurut Kecamatan dan Frekuensi Menunaikan Ibadah Haji di Kota Solok, 2022 <i>Number of Pilgrims by Subdistrict and Frequency Undergo in Solok Municipality, 2022</i> .....	232
4.3.16	Besaran Ongkos Naik Haji (ONH) di Kota Solok, 2011-2022 <i>Haji Operation Cost in Solok Municipality, 2011-2022</i> .....	233
4.3.17	Jumlah Perkara yang Diterima oleh Pengadilan Agama Solok, 2022 <i>Number of Cases Received by Religious Court of Solok, 2022</i> .....	234
4.3.18	Jumlah Perkara Perkawinan yang Diputuskan oleh Pengadilan Agama Kota Solok, 2022 <i>Number of Marriage Cases That Was Decided by Religious Court of Solok Municipality, 2022</i> .....	236
4.3.19	Jumlah Perkara Selain Perkawinan yang Diputuskan oleh Pengadilan Agama Kota Solok, 2022 <i>Number of Non Marriage Cases That Was Decided by Religious Court of Solok Municipality, 2022</i> .....	237
4.3.20	Penyebab Perceraian yang Diputuskan oleh Pengadilan Agama Kota Solok, 2022 <i>Causes of Divorces by Months of Solok Municipality, 2022</i> .....	238
4.3.21	Jumlah Kasus Kriminal yang Dilaporkan dan Diselesaikan oleh Kepolisian Resor Kota Solok menurut Jenis Kasus, 2022 <i>Number of Criminal Cases Reported and Resolved in Solok Municipality Police Station by Types of Cases, 2022</i> .....	241
4.3.22	Jumlah Kasus Narkoba yang Dilaporkan dan Diselesaikan oleh Kepolisian Resor Kota Solok menurut Bulan, 2022 <i>Number of Drug Cases Reported and Resolved in Solok Municipality's Police Station by Month, 2022</i> .....	242
4.3.23	Jumlah Kasus Kriminal yang Dilaporkan dan Diselesaikan oleh Kepolisian Resor Kota Solok menurut Bulan, 2022 <i>Number of Criminal Cases Reported and Resolved in Solok Municipality's Police Station by Month, 2022</i> .....	243
4.3.24	Jumlah Surat Izin Mengemudi (SIM) Baru yang Dikeluarkan Kepolisian Resor Kota Solok menurut Bulan, 2022 <i>Number of Driver's License Issued by Solok Municipality's Police Station by Month, 2022</i> .....	244



4.3.25	Jumlah Surat Izin Mengemudi (SIM) Perpanjangan yang Dikeluarkan Kepolisian Resor Kota Solok menurut Bulan, 2022 <i>Number of Renewal of Driver's License Issued by Solok Municipality's Police Station, 2022</i> .....	245
4.3.26	Jumlah Kecelakaan Lalu Lintas menurut Bulan yang Tercatat di Kepolisian Resor Kota Solok, 2022 <i>Number of Traffic Accidents Recorded in Solok Municipality's Police Station, 2022</i> .....	246
4.3.27	Jumlah Razia Lalu Lintas yang Dilaksanakan oleh Kepolisian Resor Kota Solok, 2022 <i>Number of Traffics Raids Carried Out by Solok Municipality's Police Station, 2022</i> .....	247
4.3.28	Jumlah Pelanggaran dan Denda Lalu Lintas di Wilayah Kota Solok, 2022 <i>Number of Traffics Violations and Fine by Month in Solok Municipality, 2022</i> .....	248
4.3.29	Jumlah Penyelesaian Perkara di Kejaksaan Negeri Solok, 2022 <i>Number of Cases Solved by Attorney of Solok, 2022</i> .....	249
4.3.30	Jumlah Tahanan Kejaksaan Negeri Solok, 2022 <i>Number of Case Files Prisoners In Attorney of Solok, 2022</i> .....	250
4.3.31	Jumlah Perkara yang Masuk, Diputuskan, dan Sisa di Pengadilan Negeri Solok, 2022 <i>Number of Cases Arrived, Solved, and Remains at District Court of Solok, 2022</i> .....	251
4.3.32	Jumlah Terdakwa yang Masuk, Diputuskan dan Sisa di Pengadilan Negeri Solok, 2022 <i>Number of Cases Arrived, Solved, and Remains at District Court of Solok, 2022</i> .....	252
4.3.33	Jumlah Perkara yang Diputuskan Pengadilan Negeri Solok menurut Bulan dan Jenis Perkara, 2022 <i>Types of Cases That Was Solved at District Court of Solok, 2022</i> .....	253
4.3.34	Sikap Terdakwa terhadap Putusan Perkara di Pengadilan Negeri Solok, 2022 <i>Type of Defendant's Attitude Toward Case Decision at Court of Solok, 2022</i> .....	254

4.3.35	Jumlah Terdakwa yang Diputus Perkaranya menurut Jenis Vonis yang Dijatuhkan Pengadilan Negeri Solok, 2022 <i>Number of Case Decision at District Court of Solok by Types of Verdict, 2022</i> .....	255
4.3.36	Jumlah Terdakwa pada Pengadilan Negeri Solok menurut Masa Hukuman, 2022 <i>Number of Defendant at District Court of Solok by Length of Punishment, 2022</i> .....	256
4.3.37	Jumlah Narapidana di Lembaga Pemasyarakatan Kota Solok menurut Jenis Tindak Pidana, 2022 <i>Number of Defendants at District Court of Solok by Length of Punishment, 2022</i> .....	257
4.3.38	Jumlah Penghuni Lembaga Pemasyarakatan Kota Solok menurut Status dan Lamanya Hukuman, 2022 <i>Number of Prisoners at Solok Municipality's Penitentiary by Status and Length of Punishment, 2022</i> .....	258
4.3.39	Tambahan Narapidana di Lembaga Pemasyarakatan Kota Solok menurut Jenis Pelanggaran dan Jenis Kelamin, 2022 <i>Additional of Prisoners at Solok Municipality's Penitentiary by Criminal Act and Sex, 2022</i> .....	259
4.3.40	Jumlah Penghuni Lembaga Pemasyarakatan Kota Solok Dirinci menurut Tindak Pidana dan Status, 2022 <i>Numbers of Prisoner at Solok Municipality's Penitentiary by Criminal Act and Status, 2022</i> .....	260
4.3.41	Korban Kekerasan terhadap Perempuan menurut Kelompok Umur di Kota Solok, 2021 dan 2022 <i>Victims of Violence Against Women by Age Group in Solok Municipality, 2021 and 2022</i> .....	261
4.3.42	Korban Kekerasan terhadap Perempuan menurut Status Perkawinan di Kota Solok, 2021 dan 2022 <i>Victims of Violence Against Women by Marital Status in Solok Municipality, 2021 and 2022</i> .....	262

4.3.43	Korban Kekerasan terhadap Perempuan menurut Jenis Kekerasan di Kota Solok, 2021 dan 2022 <i>Victims of Violence Against Women by Types of Violences in Solok Municipality, 2021 and 2022</i> .....	263
4.3.44	Korban Kekerasan terhadap Perempuan menurut Tempat Kejadian di Kota Solok, 2021 dan 2022 <i>Victims of Violence Against Women by Scene in Solok Municipality, 2021 and 2022</i> .....	264
4.3.45	Jenis Pelayanan yang Diberikan pada Korban Kekerasan terhadap Perempuan di Kota Solok, 2021 dan 2022 <i>Types of Services Given to The Victims of Violence Against Women in Solok Municipality, 2021 and 2022</i> .....	265
4.3.46	Pelaku Kekerasan terhadap Perempuan menurut Jenis Kelamin dan Hubungan dengan Korban di Kota Solok, 2021 dan 2022 <i>Perpetrators of Violence Against Women by Sex and Relationship with The Victim in Solok Municipality, 2021 and 2022</i> .....	266
4.3.47	Korban Kekerasan terhadap Anak menurut Jenis Kelamin dan Jenis Kekerasan di Kota Solok, 2021 dan 2022 <i>Victims of Violence Against Children by Sex and Types of Violence in Solok Municipality, 2021 and 2022</i> .....	267
4.3.48	Korban Kekerasan terhadap Anak menurut Tempat Kejadian di Kota Solok, 2021 dan 2022 <i>Victims of Violence Against Children by Scene in Solok Municipality, 2021 and 2022</i> .....	268
4.3.49	Jenis Pelayanan yang Diberikan pada Korban Kekerasan terhadap Anak menurut Jenis Kelamin di Kota Solok, 2021 dan 2022 <i>Types of Services Given to The Victims of Violence Against Children by Sex in Solok Municipality, 2021 and 2022</i> .....	269
4.3.50	Jumlah Lembaga Layanan yang Menangani Anak Korban Kekerasan, 2021 dan 2022 <i>Number of Service Agencies that Handle Children Victims of Violence, 2021 and 2022</i> .....	270

## **4.4 KEMISKINAN**

### **POVERTY**

- 4.4.1 Garis Kemiskinan, Jumlah, dan Persentase Penduduk Miskin di Kota Solok, 2014–2022  
*Poverty Line, Number, and Percentage of Poor People in Solok Municipality, 2014–2022* ..... 271
- 4.4.2 Indeks Kedalaman Kemiskinan dan Indeks Keparahan Kemiskinan di Kota Solok, 2014–2022  
*Poverty Gap Index and Poverty Severity Index in Solok Municipality, 2014–2022* ..... 272

## **5. PERTANIAN, PETERNAKAN, DAN PERIKANAN/**

### **AGRICULTURE, LIVESTOCK, AND FISHERY**

## **5.1 TANAMAN PANGAN**

### **FOOD CROPS**

- 5.1.1 Luas Panen, Produktivitas, dan Produksi Padi menurut Kecamatan di Kota Solok, 2022  
*Harvested Area, Productivity, and Production of Paddy by Subdistrict in Solok Municipality, 2022* ..... 279
- 5.1.2 Luas Panen, Produksi Padi, dan Produksi Beras menurut Kecamatan di Kota Solok, 2022  
*Harvested Area, Paddy and Rice Production by Subdistrict in Solok Municipality, 2022* ..... 280
- 5.1.3 Luas Lahan Sawah menurut Kecamatan dan Jenis Pengairan di Kota Solok (ha), 2022  
*Area of Wetland by Subdistrict and Types of Irrigation in Solok Municipality (ha), 2022* ..... 281
- 5.1.4 Luas Panen Jagung dan Kedelai menurut Kecamatan di Kota Solok (ha), 2022  
*Harvested Area of Maize and Soybeans by Subdistrict in Solok Municipality (ha), 2022* ..... 282
- 5.1.5 Produksi Jagung dan Kedelai menurut Kecamatan di Kota Solok (ton), 2022  
*Production of Maize and Soybeans by Subdistrict in Solok Municipality (ton), 2022* ..... 283

5.1.6	Luas Panen Kacang Tanah, Kacang Hijau, Ubi Kayu, dan Ubi Jalar menurut Kecamatan di Kota Solok (ha), 2022 <i>Harvested Area of Peanut, Mungbean, Cassava, and Sweet Potato by Subdistrict Solok Municipality (ha), 2022.....</i>	284
5.1.7	Produksi Kacang Tanah, Kacang Hijau, Ubi Kayu, dan Ubi Jalar menurut Kecamatan di Kota Solok (ton), 2022 <i>Production of Peanut, Mungbean, Cassava, and Sweet Potato by Subdistrict in Solok Municipality (ton), 2022.....</i>	285
<b>5.2</b>	<b>HORTIKULTURA</b> <b>HORTICULTURE</b>	
5.2.1	Luas Panen Tanaman Sayuran menurut Kecamatan dan Jenis Tanaman di Kota Solok (ha), 2021 dan 2022 <i>Harvested Area of Vegetables by Subdistrict and Kind of Plant in Solok Municipality (ha), 2021 and 2022.....</i>	286
5.2.2	Produksi Tanaman Sayuran menurut Kecamatan dan Jenis Tanaman di Kota Solok (ton), 2021 dan 2022 <i>Production of Vegetables by Subdistrict and Kind of Plant in Solok Municipality (ton), 2021 and 2022.....</i>	289
5.2.3	Luas Panen Tanaman Sayuran dan Buah-Buahan Semusim menurut Jenis Tanaman di Kota Solok (ha), 2019-2022 <i>Harvested Area of Seasonal Vegetables and Fruits by Kind of Plant in Solok Municipality (ha), 2019-2022.....</i>	292
5.2.4	Produksi Tanaman Sayuran dan Buah-Buahan Semusim menurut Jenis Tanaman di Kota Solok (ton), 2019-2022 <i>Production of Seasonal Vegetables and Fruits by Kind of Plant in Solok Municipality (ton), 2019-2022.....</i>	293
5.2.5	Luas Panen Tanaman Biofarmaka menurut Kecamatan dan Jenis Tanaman di Kota Solok (m <sup>2</sup> ), 2021 dan 2022 <i>Harvested Area of Medicinal Plants by Subdistrict and Kind of Plant in Solok Municipality (m<sup>2</sup>), 2021 and 2022.....</i>	294
5.2.6	Produksi Tanaman Biofarmaka menurut Kecamatan dan Jenis Tanaman di Kota Solok (kg), 2021 dan 2022 <i>Production of Medicinal Plants by Subdistrict and Kind of Plant in Solok Municipality (kg), 2021 and 2022.....</i>	296

5.2.7	Luas Panen Tanaman Biofarmaka menurut Jenis Tanaman di Kota Solok (m <sup>2</sup> ), 2019-2022 <i>Harvested Area of Medicinal Plants by Kind of Plant in Solok Municipality (m<sup>2</sup>), 2019-2022</i> .....	298
5.2.8	Produksi Tanaman Biofarmaka menurut Jenis Tanaman di Kota Solok (kg), 2019-2022 <i>Production of Medicinal Plants by Kind of Plant in Solok Municipality (kg), 2019-2022</i> .....	299
5.2.9	Luas Panen Tanaman Hias menurut Kecamatan dan Jenis Tanaman di Kota Solok (m <sup>2</sup> ), 2021 dan 2022 <i>Harvested Area of Ornamental Plants by Subdistrict and Kind of Plant in Solok Municipality (m<sup>2</sup>), 2021 and 2022</i> .....	300
5.2.10	Produksi Tanaman Hias menurut Kecamatan dan Jenis Tanaman di Kota Solok (tangkai), 2021 dan 2022 <i>Production of Ornamental Plants by Subdistrict and Kind of Plant in Solok Municipality (stalks), 2021 and 2022</i> .....	302
5.2.11	Luas Panen Tanaman Hias menurut Jenis Tanaman di Kota Solok (m <sup>2</sup> ), 2019-2022 <i>Harvested Area of Ornamental Plants by Kind of Plant in Solok Municipality (m<sup>2</sup>), 2019-2022</i> .....	304
5.2.12	Produksi Tanaman Hias menurut Jenis Tanaman di Kota Solok, 2019-2022 <i>Production of Ornamental Plants by Kind of Plant in Solok Municipality, 2019-2022</i> .....	305
5.2.13	Produksi Buah-buahan menurut Kecamatan dan Jenis Tanaman di Kota Solok (kuintal), 2021 dan 2022 <i>Production of Fruits by Subdistrict and Kind of Plant in Solok Municipality (kuintal), 2021 and 2022</i> .....	306
5.2.14	Produksi Buah-Buahan dan Sayuran Tahunan menurut Jenis Tanaman di Kota Solok (ton), 2019-2022 <i>Production of Annual Fruits and Vegetables by Kind of Plant in Solok Municipality (ton), 2019-2022</i> .....	309

**5.3 PERKEBUNAN**  
**ESTATE CROPS**

5.3.1 Luas Areal Tanaman Perkebunan menurut Kecamatan dan Jenis Tanaman di Kota Solok (ha), 2021 dan 2022  
*Planted Area of Estate Crops by Subdistrict and Type of Crops in Solok Municipality (ha), 2021 and 2022* ..... 310

5.3.2 Produksi Tanaman Perkebunan menurut Kecamatan dan Jenis Tanaman di Kota Solok (ton), 2021 dan 2022  
*Produksi of Estates Crops by Subdistrict and Type of Crops in Solok Municipality (ton), 2021 and 2022*..... 313

5.3.3 Luas Tanam dan Produksi Kayu Manis dan Kemiri di Kota Solok, 2021 dan 2022  
*Planted Area and Production of Cinnamon and Candlenut in Solok Municipality, 2021 and 2022* ..... 316

5.3.4 Luas Tanam dan Produksi Jahe, Merica, dan Kunyit di Kota Solok, 2021 dan 2022  
*Planted Area and Production of Ginger, Pepper, and Turmeric in Solok Municipality, 2021 and 2022*..... 317

5.3.5 Luas Tanam dan Produksi Kapulaga dan Pinang di Kota Solok, 2021 dan 2022  
*Planted Area and Production of Cardamom and Areca Nut in Solok Municipality, 2021 and 2022* ..... 319

5.3.6 Luas Tanam dan Produksi Serai Wangi dan Nilam di Kota Solok, 2021 dan 2022  
*Planted Area and Production of Citronella and Patchouli in Solok Municipality, 2021 and 2022* ..... 320

5.3.7 Luas Areal Tanaman Perkebunan Rakyat Menurut Jenis Tanaman di Kota Solok (ha), 2018–2022  
*Planted Area of Estate Crops by Type of Crops in Solok Municipality (ha), 2018–2022*..... 321

5.3.8 Produksi Perkebunan Rakyat Menurut Jenis Tanaman di Kota Solok (ton), 2018–2022  
*Production of Estates by Type of Crops in Solok Municipality (ton), 2018–2022* ..... 322

## 5.4 PETERNAKAN LIVESTOCKS

5.4.1	Populasi Ternak menurut Kecamatan dan Jenis Ternak di Kota Solok (ekor), 2021 dan 2022 <i>Livestock Population by Subdistrict and Types of Livestock in Solok Municipality (heads), 2021 and 2022</i> .....	323
5.4.2	Populasi Unggas menurut Kecamatan dan Jenis Unggas di Kota Solok (ekor), 2021 dan 2022 <i>Poultry Population by Subdistrict and Types of Poultry in Solok Municipality (heads), 2021 and 2022</i> .....	324
5.4.3	Produksi Daging Ternak menurut Kecamatan dan Jenis Ternak di Kota Solok (ton), 2021 dan 2022 <i>Meat Production by Subdistrict and Types of Livestock in Solok Municipality (ton), 2021 and 2022</i> .....	325
5.4.4	Jumlah Ternak yang Dipotong di UPTD Rumah Potong Hewan (RPH) menurut Jenis Ternak di Kota Solok, 2021 dan 2022 <i>Number of Livestocks Slaughtered in Slaughterhouse by Type of Livestock in Solok Municipality, 2021 and 2022</i> .....	326
5.4.5	Jumlah Rumah Tangga Peternak menurut Jenis Ternak di Kota Solok, 2022 <i>Number of Livestock Breeder Household by Type of Livestock in Solok Municipality, 2022</i> .....	327
5.4.6	Jumlah Hewan yang dapat Menularkan Penyakit Rabies di Kota Solok, 2022 <i>Number of Animals That Can Transmit Rabies in Solok Municipality, 2022</i> .....	329
5.4.7	Jumlah Orang yang Digigit Hewan dan Positif Rabies menurut Kecamatan di Kota Solok, 2022 <i>Number of Human Bitten by Animal and Rabies Positive by Subdistrict in Solok Municipality, 2022</i> .....	330
5.4.8	Populasi Hewan Peliharaan menurut Kecamatan di Kota Solok, 2022 <i>Pet Population by Subdistrict in Solok Municipality, 2022</i> .....	331



## 5.5 PERIKANAN

### FISHERY

- 5.5.1 Produksi dan Nilai Produksi Perikanan Laut menurut Kecamatan di Kota Solok, 2022  
*Production and Production Value of Marine Fisheries by Subdistrict in Solok Municipality, 2022* ..... 332
- 5.5.2 Produksi dan Nilai Produksi Perikanan Perairan Umum menurut Kecamatan di Kota Solok, 2022  
*Production and Production Value of Inland Fisheries by Subdistrict in Solok Municipality, 2022* ..... 333
- 5.5.3 Produksi dan Nilai Produksi Perikanan Budidaya menurut Kecamatan dan Jenis Budidaya di Kota Solok, 2022  
*Production and Production Value of Aquaculture by Subdistrict and Type of Culture in Solok Municipality, 2022* ..... 334
- 5.5.4 Jumlah Rumah Tangga Perikanan Tangkap menurut Kecamatan di Kota Solok, 2021 dan 2022  
*Number of Fishing Household by Subdistrict in Solok Municipality, 2021 and 2022* ..... 335
- 5.5.5 Jumlah Rumah Tangga Perikanan Budidaya menurut Kecamatan dan Jenis Budidaya di Kota Solok, 2022  
*Number of Aquaculture Households by Subdistrict and Type of Aquaculture in Solok Municipality, 2022*..... 336
- 5.5.6 Produksi dan Nilai Ikan Tangkapan menurut Jenis Ikan di Kota Solok, 2022  
*Production and Value of Fishery by Types of Fish in Solok Municipality, 2022*..... 337
- 6. ENERGI/ENERGY**
- 6.1 Daya Terpasang, Produksi, dan Distribusi Listrik PT. PLN (Persero) pada Cabang/Ranting PLN menurut Kecamatan di Kota Solok, 2022  
*Installed Electricity Power, Production, and Distribution of PT. PLN (Persero) at PLN Branch by Subdistrict in Solok Municipality, 2022*..... 345

6.2	Jumlah Pelanggan Listrik menurut Kecamatan di Kota Solok, 2018-2022 <i>Number of Electricity Customers by Subdistrict in Solok Municipality, 2018-2022</i> .....	346
6.3	Jumlah Pelanggan Listrik menurut Kategori di Kota Solok, 2022 <i>Number of Electricity Customers by Categories in Solok Municipality, 2022</i> .....	347
6.4	Jumlah Pelanggan dan Air yang Disalurkan menurut Kecamatan di Kota Solok, 2022 <i>Number of Customers and Distributed Water by Subdistrict in Solok Municipality, 2022</i> .....	348
6.5	Jumlah Pelanggan Air PDAM menurut Kategori dan Jumlah Air yang Disalurkan di Kota Solok, 2022 <i>Number of Customers by Categories and Amount of Water Distributed in Solok Municipality, 2022</i> .....	349
6.6	Sumber Air PDAM Kota Solok menurut Kecamatan, Kapasitas, dan Produksi di Kota Solok, 2022 <i>Water Source of PDAM by Subdistrict, Capacity, and Production in Solok Municipality, 2022</i> .....	350
6.7	Jumlah Pelanggan Baru PDAM menurut Bulan di Kota Solok, 2022 <i>Number of New Customers of PDAM by Month in Solok Municipality, 2022</i> .....	351
6.8	Jumlah Pelanggan Baru PDAM menurut Kecamatan di Kota Solok, 2022 <i>Number of New Customers of PDAM by Subdistrict in Solok Municipality, 2022</i> .....	352
<b>7.</b>	<b>PARIWISATA/TOURISM</b>	
7.1	Jumlah Rumah Makan/Restoran menurut Kecamatan di Kota Solok, 2019-2022 <i>Number of Restaurants by Subdistrict in Solok Municipality, 2019-2022</i>	359
7.2	Jumlah Hotel dan Akomodasi Lainnya menurut Klasifikasi di Kota Solok, 2021 dan 2022 <i>Number of Hotels and Other Accomodations by Classification in Solok Municipality, 2021 and 2022</i> .....	360

7.3	Sarana Akomodasi di Kota Solok, 2022 <i>Accommodation Facilities in Solok Municipality, 2022.....</i>	361
7.4	Sarana Akomodasi, Jumlah Kamar, Jumlah Tempat Tidur, dan Tarif Kamar di Kota Solok, 2022 <i>Accommodation Facilities, Number of Rooms, Number of Beds, and Rates in Solok Municipality, 2022.....</i>	363
7.5	Objek Wisata dan Jarak dari Pusat Kota, 2022 <i>Tourism Attractions and Distance From The Downtown, 2022 .....</i>	364
7.6	Jumlah Objek Wisata menurut Kecamatan di Kota Solok, 2022 <i>Number of Tourism Objects by Subdistrict in Solok Municipality, 2022.</i>	365
7.7	Jumlah Hari Kunjungan Tamu Domestik dan Tamu Mancanegara menurut Tahun di Kota Solok, 2019-2022 <i>Total Days of Visit of Domestic and Foreign Visitors by Year in Solok Municipality, 2019-2022 .....</i>	366
7.8	Jumlah Sanggar Seni dan Budaya menurut Kecamatan di Kota Solok, 2022 <i>Number of Arts and Culture Workshop by Subdistrict in Solok Municipality, 2022.....</i>	367
<b>8.</b>	<b>TRANSPORTASI DAN KOMUNIKASI/ TRANSPORTATION AND COMMUNICATION</b>	
<b>8.1</b>	<b>TRANSPORTASI TRANSPORTATION</b>	
8.1.1	Panjang Jalan <sup>1</sup> menurut Kecamatan dan Tingkat Kewenangan Pemerintahan di Kota Solok (km), 2020-2022 <i>Length of Roads<sup>1</sup> by Subdistrict and Level of Government Authority in Solok Municipality (km), 2020-2022.....</i>	375
8.1.2	Panjang Jalan menurut Kecamatan dan Jenis Permukaan di Kota Solok (km), 2022 <i>Road Length by Subdistrict and Type of Road Surface (km), 2022 .....</i>	377
8.1.3	Panjang Jalan menurut Kecamatan dan Kondisi Jalan (km), 2022 <i>Length of Roads by Subdistrict and Type of Road Surface (km), 2022....</i>	378
8.1.4	Jumlah Jembatan menurut Jenis Konstruksi di Kota Solok, 2022 <i>Number of Bridges by Type of Construction in Solok Municipality, 2022 .....</i>	379

8.1.5	Jumlah Kendaraan Umum menurut Jenis di Kota Solok, 2022 <i>Number of Public Transportation by Type in Solok Municipality, 2022..</i>	380
8.1.6	Jumlah Alat Bantu Lalu Lintas menurut Kecamatan di Kota Solok 2022 <i>Number of Traffic Tools by Subdistrict in Solok Municipality 2022.....</i>	381
8.1.7	Jumlah Sarana Transportasi menurut Jenisnya di Kota Solok, 2021 dan 2022 <i>Number of Transportations Facilities by Type in Solok Municipality, 2021 and 2022 .....</i>	382
8.1.8	Jumlah Mobil Penumpang menurut Trayek di Kota Solok, 2022 <i>Number of Passengers Cars by Route in Solok Municipality, 2022 .....</i>	383
8.1.9	Jumlah Angkutan Kota menurut Jurusan di Kota Solok, 2022 <i>Number of City Transports by Route in Solok Municipality, 2022.....</i>	384
8.1.10	Jumlah Kendaraan Bermotor Wajib Uji pada Dinas Perhubungan Kota Solok, 2022 <i>Number of Motor Vehicle Test in Regional Office of Transportation of Solok Municipality, 2022 .....</i>	385
<b>8.2</b>	<b>KOMUNIKASI</b>	
	<b>COMMUNICATION</b>	
8.2.1	Jumlah Kantor Pos dan Kantor Pos Pembantu menurut Kecamatan di Kota Solok, 2019-2022 <i>Number of Post Office and The Auxiliary by Subdistrict in Solok Municipality, 2019-2022 .....</i>	386
8.2.2	Jumlah Transaksi Surat di Kantor Pos menurut Jenis Surat di Kota Solok, 2022 <i>Number of Letter Transactions Through Post Office by Type of Mail in Solok Municipality, 2022 .....</i>	387
8.2.3	Jumlah Transaksi Paket di Kantor Pos menurut Bulan di Kota Solok, 2022 <i>Number of Parcel Transactions Through Post Office by Month of Mail in Solok Municipality, 2022.....</i>	388
8.2.4	Jumlah Transaksi Pensiun yang Dibayarkan Kantor Pos di Kota Solok, 2022 <i>Number of Pension Transactions Through Post Office by Month in Solok Municipality, 2022 .....</i>	389

8.2.5	Penerimaan Wesel Pos menurut Bulan dan Jenis Produk di Kota Solok, 2022 <i>Money Order Receipt From Domestic by Month and Products in Solok Municipality, 2022</i> .....	390
8.2.6	Pembayaran Wesel Pos menurut Bulan dan Jenis Produk di Kota Solok, 2022 <i>Money Order Delivery From Domestic by Month and Products in Solok Municipality, 2022</i> .....	391
<b>9.</b>	<b>PERBANKAN, KOPERASI, DAN HARGA-HARGA/ BANKING, COOPERATIVE, AND PRICES</b>	
9.1	Beberapa Lembaga Keuangan yang Beroperasi di Kota Solok, 2022 <i>Some of Financial Institutions in Solok Municipality, 2022</i> .....	399
9.2	Jumlah Koperasi menurut Kecamatan dan Jenis Koperasi di Kota Solok, 2022 <i>Number of Cooperatives by Subdistrict and Types of Cooperatives in Solok Municipality, 2022</i> .....	400
9.3	Jumlah Koperasi dan Jumlah Anggota Koperasi di Kota Solok, 2021 dan 2022 <i>Number of Cooperatives and Total of Members in Solok Municipality, 2021 and 2022</i> .....	401
9.4	Jumlah Simpanan pada Koperasi menurut Jenis Simpanan di Kota Solok, 2022 <i>Total Savings in Cooperativse by Types of Cooperatives in Solok Municipality, 2022</i> .....	402
9.5	SHU, Cadangan Keuangan, Dana-dana pada Koperasi di Kota Solok, 2022 <i>Net Benefit, Financial Reserves, and Funds in Cooperatives in Solok Municipality, 2022</i> .....	403
9.6	Perkembangan Harga Dasar Gabah, Harga Pembelian Gabah, dan Harga Beras Perum Bulog di Kota Solok, 2005-2022 <i>Development of Basic Prices, Purchase Prices of Grain, and Rice Prices at Perum Bulog in Solok Municipality, 2005-2022</i> .....	404

<b>10.</b>	<b>PENGELUARAN PENDUDUK/POPULATION EXPENDITURE</b>	
10.1	Rata-rata Pengeluaran Per Kapita Per Bulan menurut Kelompok Komoditas (rupiah) di Kota Solok, 2021 dan 2022 <i>Monthly Average Expenditure Per Capita by Commodity Groups (rupiahs) in Solok Municipality, 2021 and 2022</i> .....	411
10.2	Persentase Pengeluaran Per Kapita Per Bulan menurut Kelompok Komoditas di Kota Solok, 2021 dan 2022 <i>Percentage of Monthly Expenditure Per Capita by Commodity Groups in Solok Municipality, 2021 and 2022</i> .....	412
10.3	Persentase Penduduk menurut Golongan Pengeluaran Per Kapita Per Bulan di Kota Solok, 2022 <i>Percentage of Population by Per Capita Spending Group a Month in Solok Municipality, 2022</i> .....	413
<b>11.</b>	<b>PERDAGANGAN/TRADE</b>	
11.1	Jumlah Sarana Perdagangan menurut Jenisnya di Kota Solok, 2022 <i>Number of Trading Facilities by Type of Facility in Solok Municipality, 2022</i> .....	421
11.2	Jumlah Pedagang menurut Kecamatan di Kota Solok, 2022 <i>Number of Merchants by Subdistrict in Solok Municipality, 2022</i> .....	422
11.3	Jumlah Pedagang di Pasar Raya Solok menurut Lokasi, 2022 <i>Number of Trader at Pasar Raya Solok by Location, 2022</i> .....	423
11.4	Ketersediaan Beras di Perum Bulog Cabang Solok menurut Bulan (kg), 2022 <i>Rice Availability at Perum Bulog by Month in Solok Municipality (kg), 2022</i> .....	426
11.5	Jumlah Perusahaan menurut Bentuk Badan Hukum di Kota Solok, 2021 dan 2022 <i>Number of Companies by Type of Business Entity in Solok Municipality, 2021 and 2022</i> .....	427
<b>12.</b>	<b>SISTEM NERACA REGIONAL/SYSTEM OF REGIONAL ACCOUNTS</b>	
12.1	Produk Domestik Regional Bruto Atas Dasar Harga Berlaku menurut Lapangan Usaha di Kota Solok (juta rupiah), 2018–2022 <i>Gross Regional Domestic Product at Current Market Prices by Industry in Solok Municipality (million rupiahs), 2018-2022</i> .....	435

12.2	Produk Domestik Regional Bruto Atas Dasar Harga Konstan 2010 menurut Lapangan Usaha di Kota Solok (juta rupiah), 2018-2022 <i>Gross Regional Domestic Product at 2010 Constant Market Prices by Industry in Solok Municipality (million rupiahs), 2018-2022.....</i>	440
12.3	Distribusi Persentase Produk Domestik Regional Bruto Atas Dasar Harga Berlaku menurut Lapangan Usaha di Kota Solok, 2018-2022 <i>Percentage Distribution of Gross Regional Domestic Product at Current Market Prices by Industry in Solok Municipality, 2018-2022 .....</i>	445
12.4	Laju Pertumbuhan Produk Domestik Regional Bruto Atas Dasar Harga Konstan 2010 menurut Lapangan Usaha di Kota Solok (persen), 2018-2022 <i>Growth Rate of Gross Regional Domestic Product at 2010 Constant Market Prices by Industry in Solok Municipality (percent), 2018-2022 ...</i>	450
12.5	Produk Domestik Regional Bruto Atas Dasar Harga Berlaku menurut Jenis Pengeluaran di Kota Solok (miliar rupiah), 2018-2022 <i>Gross Regional Domestic Product at Current Market Prices by Type of Expenditure in Solok Municipality (billion rupiahs), 2018-2022.....</i>	455
12.6	Produk Domestik Regional Bruto Atas Dasar Harga Konstan 2010 menurut Jenis Pengeluaran di Kota Solok (miliar rupiah), 2018-2022 <i>Gross Regional Domestic Product at 2010 Constant Market Prices by Type of Expenditure in Solok Municipality (billion rupiahs), 2018-2022 .....</i>	460
<b>13.</b>	<b>PERBANDINGAN ANTAR KABUPATEN/KOTA/ REGENCY/MUNICIPAL COMPARISON</b>	
13.1	Jumlah Penduduk Menurut Kabupaten/Kota di Provinsi Sumatera Barat (jiwa), 2018-2022 <i>Population by Regency/Municipality in Sumatera Barat Province (jiwa), 2018-2022.....</i>	471

13.2	Produk Domestik Regional Bruto Atas Dasar Harga Berlaku menurut Kabupaten/Kota di Provinsi Sumatera Barat (Juta Rupiah), 2017-2022 <i>Gross Regional Domestic Product at Current Market Prices by Regency/Municipality in Sumatera Barat Province (Million Rupiahs), 2016-2022</i> .....	472
13.3	Produk Domestik Regional Bruto Atas Dasar Harga Konstan 2010 menurut Kabupaten/Kota di Provinsi Sumatera Barat (Juta Rupiah), 2018–2022 <i>Gross Regional Domestic Product at 2010 Constant Market Prices by Regency/Municipality in Sumatera Barat Province (Million Rupiahs), 2018-2022</i> .....	474
13.4	Laju Pertumbuhan Produk Domestik Regional Bruto Atas Dasar Harga Konstan 2010 menurut Kabupaten/Kota di Provinsi Sumatera Barat (persen), 2017–2022 <i>Growth Rate of Gross Regional Domestic Product at 2010 Constant Market Prices by Regency/Municipality in Sumatera Barat Province (percent), 2017-2022</i> .....	476
13.5	PDRB Per Kapita menurut Kabupaten/Kota di Provinsi Sumatera Barat (Ribu Rupiah), 2017–2022 <i>Percapita Gross Regional Domestic Product by Regency/Municipality in Sumatera Barat Province (Thousand Rupiahs), 2017-2022</i> .....	477
13.6	Persentase Kontribusi terhadap Total Produk Domestik Regional Bruto ADHB Kabupaten/Kota di Provinsi Sumatera Barat, 2017-2022 <i>Contribution Percentage of Total GDP ADHB Regency/Municipality in Sumatera Barat Province, 2017-2022</i> .....	478
13.7	Persentase Penduduk Miskin menurut Kabupaten/Kota di Provinsi Sumatera Barat , 2017-2022 <i>Percentage of Poor Population by Regency/Municipality in Sumatera Barat Province, 2017-2022</i> .....	479
13.8	Indeks Kedalaman Kemiskinan dan Indeks Keparahan Kemiskinan menurut Kabupaten/Kota di Provinsi Sumatera Barat, 2021 dan 2022 <i>Poverty Gap Indices and Poverty Severity Indices by Regency/Municipality in Sumatera Barat Province, 2021 and 2022</i> .....	480



13.9	Indeks Pembangunan Manusia menurut Kabupaten/Kota di Provinsi Sumatera Barat, 2018-2022 <i>Human Development Indices by Regency/Municipality in Sumatera Barat Province, 2018-2022</i> .....	481
13.10	Indikator Penghitungan Indeks Pembangunan Manusia (Metode Baru) menurut Kabupaten/Kota di Provinsi Sumatera Barat, 2022 <i>Indicator of Human Development Indices (New Method) by Regency/Municipality in Sumatera Barat Province, 2022</i> .....	482

<https://solokkota.bps.go.id>

## PENJELASAN UMUM/EXPLANATORY NOTES

Tanda-tanda, satuan-satuan, dan lain-lainnya yang digunakan dalam publikasi ini adalah sebagai berikut:

*Symbols, measurement units, and acronyms which are used in this publication, are as follows:*

### 1. TANDA-TANDA/SYMBOLS

Data tidak tersedia/Data not available .....	: ...
Tidak ada atau nol /Null or zero .....	: -
Data dapat diabaikan/Data negligible .....	: 0
Tanda decimal/Decimal point .....	: ,
Data tidak dapat ditampilkan/Not applicable .....	: NA
Angka estimasi/Estimated figures .....	: e
Angka diperbaiki/Revised figures .....	: r
Angka sementara/Preliminary figures .....	: x
Angka sangat sementara/Very preliminary figures .....	: xx
Angka sangat sangat sementara/Very very preliminary figures .....	: xxx

### 2. SATUAN/UNITS

barel/barrel .....	: 158,99 liter/litres = 1/6,2898 m <sup>3</sup>
hektar (ha)/hectare (ha) .....	: 10 000 m <sup>2</sup>
kilometer (km)/kilometres (km) .....	: 1 000 meter/meters (m)
knot/knot .....	: 1,8523 km/jam (km/hour)
kuintal/quintal .....	: 100 kg
KWh .....	: 1 000 Watt hour
MWh .....	: 1 000 KWh
liter (untuk beras)/litre (for rice) .....	: 0,80 kg
MMSCF .....	: 1/35,3 m <sup>3</sup>
metrik ton (m.ton)/metric ton (m. ton) .....	: 0,98421 long ton = 1 000 kg
ons/ounce .....	: 28,31 gram/grams
ton .....	: 1 000 kg

Satuan lain: buah, dus, butir, helai/lembar, kaleng, batang, pulsa, ton kilometer (ton-km), jam, menit, persen (%).

*Other units: unit, pack, pieces, sheet, tin, pulse, ton-kilometres(ton-km), hour, minute, percent (%).*

Perbedaan angka di belakang koma disebabkan oleh pembulatan angka.  
*The difference in decimal numbers is caused by rounding.*

## DAFTAR SINGKATAN/ LIST OF ABBREVIATIONS

BMKG	: Badan Meteorologi, Klimatologi, dan Geofisika
SDM	: Sumber Daya Manusia
TK	: Taman Kanak-kanak
RA	: Raudatul Athfal
MI	: Madrasah Ibtidaiyah
MTs	: Madrasah Tsanawiyah
SMP	: Sekolah Menengah Pertama
MA	: Madrasah Aliyah
SMA	: Sekolah Menengah Atas
SMK	: Sekolah Menengah Kejuruan
Puskesmas	: Puskesmas Kesehatan Masyarakat/ <i>Public Health Center</i>
HIV	: <i>Human Immunodeficiency Virus</i>
AIDS	: <i>Acquired Immune Deficiency Syndrome</i>
DBD	: <i>Demam Berdarah Dengue</i>
TBC	: <i>Tuberculosis</i>
PLN	: Perusahaan Listrik Negara/ <i>State Electricity Company</i>
PDAM	: Perusahaan Daerah Air Minum/ <i>The Water Supply Company</i>
Persero	: Perusahaan Perseroan
PDB	: Produk Domestik Bruto (PDB)/ <i>Gross Domestic Product</i>
PDRB	: Produk Domestik Regional Bruto (PDB)/ <i>Gross Regional Domestic Product</i>
KBLI	: Klasifikasi Baku Lapangan Usaha Indonesia
LNPRT	: Lembaga Non-Profit yang Melayani Rumah Tangga

## STATISTIK KUNCI, 2020–2022 KEY STATISTICS, 2020–2022

Rincian Description	Satuan Unit	2020	2021	2022
(1)	(2)	(3)	(4)	(5)
<b>SOSIAL/SOCIAL</b>				
Penduduk <sup>1</sup> /Population <sup>1</sup>	Jiwa/People	73 438	74 469	75 850
Laju Pertumbuhan Penduduk <sup>1</sup> /Population Growth <sup>1</sup>	%	2,07	1,40	1,85
Angka Harapan Hidup <sup>1-e<sub>0</sub></sup> /Life Expectancy Rate <sup>1</sup>	Tahun/Years	73,61	73,73	74,06
Angka Melek Huruf Usia 15+ /Literacy Rate Aged 15+	%	99,61	99,60	99,70
Tingkat Partisipasi Angkatan Kerja -TPAK <sup>2,3</sup> Labour Force Participation Rate-LFPR <sup>2,3</sup>	%	66,73	66,51	66,75
Tingkat Pengangguran Terbuka-TPT <sup>2</sup> /Unemployment Rate-UR <sup>2</sup>	%	8,35	5,15	3,90
Penduduk Miskin <sup>4</sup> /Poor People <sup>4</sup>	Ribu/Thousand	1,99	2,31	2,28
Persentase Penduduk Miskin <sup>4</sup> /Percentage of Poor People <sup>4</sup>	%	2,77	3,12	3,02
Indeks Pembangunan Manusia-IPM <sup>5</sup> Human Development Index <sup>5</sup>	-	78,29	78,41	79,23
<b>EKONOMI/ECONOMIC</b>				
Produk Domestik Regional Bruto (PDRB) Harga Berlaku <sup>6</sup> Gross Regional Domestic Bruto (GRDP) at Current Price <sup>6</sup>	Juta/Million	4 041 650,72	4 251 892,57	4 793 153,11
Laju Pertumbuhan Ekonomi <sup>7</sup> /Economic Growth <sup>7</sup>	%	-1,42	3,56	4,60
PDRB Per Kapita Harga Berlaku <sup>6,8</sup> Per Capita of GRDP at Current Price <sup>6,8</sup>	Juta Rupiah/ Million Rupiah	55,33	57,10	63,19

Catatan/Notes: <sup>1</sup> Hasil proyeksi penduduk interim 2020–2022 (pertengahan tahun/Juni)/The result of Interim population projection 2020–2022 (mid year June)

<sup>2</sup> Kondisi Agustus/Condition at August

<sup>3</sup> Menggunakan penimbang hasil proyeksi penduduk tahun 2010–2035/Weighted by the 2010–2035 population projection

<sup>4</sup> Kondisi Maret/Condition at March

<sup>5</sup> Sejak tahun 2010, IPM dihitung dengan metode baru. Komponen IPM metode baru adalah angka harapan hidup saat lahir, harapan lama sekolah, rata-rata lama sekolah, dan pengeluaran per kapita/Since 2010, HDI was calculated using new method. New HDI component are life expectancy at birth, expected years of schooling, means years of schooling, and expenditure per capita

<sup>6</sup> Mulai tahun 2010 mengadopsi System of National Account 2008 (SNA 2008)/Since 2010 is in line with System of National Account 2008 (SNA 2008)

<sup>7</sup> Menggunakan tahun dasar 2010 (2010=100)/Using 2010 base year (2010=100)

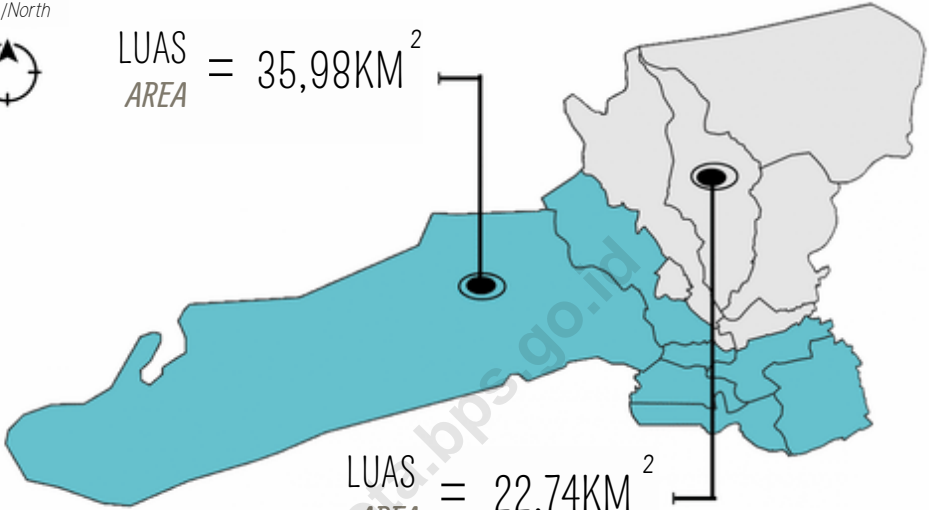
<sup>8</sup> Menggunakan proyeksi penduduk berdasarkan hasil SP2010/Using population projection based on SP2010



Utara/North



LUAS  
AREA = 35,98KM<sup>2</sup>



LUAS  
AREA = 22,74KM<sup>2</sup>

● Lubuk Sikarah

● Tanjung Harapan

LUAS KOTA SOLOK, 2022 = 58,72 KM<sup>2</sup>  
SOLOK MUNICIPALITY AREA, 2022



RATA-RATA  
CURAH HUJAN  
AVERAGE  
PRECIPITATION

196  
mm<sup>3</sup>

KETINGGIAN  
DAERAH DI ATAS  
PERMUKAAN  
LAUT

THE ELEVATION  
OF THE AREA  
ABOVE SEA  
LEVEL



390  
m.d.p./m.a.s.l





**PENJELASAN TEKNIS**

1. Kecamatan adalah bagian wilayah dari daerah kabupaten/kota yang dipimpin oleh camat.
2. Kota Solok terdiri dari dua kecamatan, yaitu:
  - Kecamatan Lubuk Sikarah
  - Kecamatan Tanjung Harapan
3. Data Geografi dan Iklim dikumpulkan dari berbagai sumber. Data keadaan geografis dikumpulkan dari Badan Perencanaan Penelitian dan Pengembangan Daerah dan Dinas Perumahan Kawasan Permukiman Pertanahan dan Lingkungan Hidup. Data iklim dikumpulkan dari Dinas Ketahanan Pangan Pertanian dan Perikanan.
4. Tinggi kecamatan dan ibukota kecamatan diukur dari permukaan laut.
5. Curah hujan merupakan ketebalan air hujan yang terkumpul pada luasan  $1 \text{ m}^2$ . Satuan curah hujan yang digunakan dalam  $\text{mm}^3$ .

**TECHNICAL NOTES**

1. *Subdistrict is a part of a regency/ municipality that is ruled by camat.*
2. *Solok Municipality has two subdistricts:*
  - *Lubuk Sikarah Subdistrict*
  - *Tanjung Harapan Subdistrict*
3. *Geography and climate data were collected from various sources. Geographic data is taken from Department of Planning Research and Regional Development and the Department of Housing and Settlement Area Environment. Climate data is derived from Department of Food Security Agriculture and Fisheries.*
4. *Altitude of subdistrict and subdistrict capital are measured from sea level.*
5. *Rainfall is the thickness of the rain water collected in an area of  $1 \text{ m}^2$ . Unit used rainfall in  $\text{mm}^3$ .*



**ULASAN**

Kota Solok terletak pada posisi geografis yang sangat strategis dengan luas wilayah 57,64 km<sup>2</sup> (0,14 persen dari luas Provinsi Sumatera Barat) dan berada di simpul Jalan Lintas Sumatera dan dikelilingi oleh beberapa nagari di Kabupaten Solok. Dengan demikian, Kota Solok memiliki peran sentral dalam menunjang perekonomian masyarakat Kota Solok dan Kabupaten Solok pada umumnya.

Secara geografis, posisi Kota Solok berada pada 0°44'28" sampai 0°49'12" Lintang Selatan dan 100°32'42" sampai 100°41'12" Bujur Timur.

Topografi Kota Solok bervariasi antara dataran dan bukit dengan rata-rata ketinggian 390 meter di atas permukaan laut (mdpl). Suhu udara maksimum sebesar 35,1° C dan minimum sebesar 19,4° C.

**DESCRIPTION**

*Solok Municipality is located in a very strategic geographical position with an area of 57.64 km<sup>2</sup> (0.14 percent of the area of West Sumatera Province) and is located at the node of the Sumatera Cross Road and surrounded by several nagari in Solok Regency. Thus, Solok Municipality has a central role in supporting the economy of the people of Solok Municipality and Solok Regency in general.*

*Geographically, the position of Solok Municipality is 0°44'28" to 0°49'12" south latitude and 100°32'42" to 100°41'12" east longitude.*

*The topography of Solok Municipality varies between plains and hills with an average height of 390 meters above sea level (masl). The maximum air temperature is 35.1° Celcius and the minimum is 19.4° Celsius.*



Gambar 1. Jarak antara Kota Solok dengan Ibu Kota/Kabupaten lain di Sumatera Barat (km), 2022

Figure 1. Distance between Solok Municipality and Other Towns (km), 2022

Sumber/Source : Dinas Perhubungan Kota Solok/Regional Office of Transportation of Solok Municipality



## 1.1 KEADAAN GEOGRAFI GEOGRAPHY CONDITION

**Tabel** 1.1.1 **Luas Daerah dan Jumlah Pulau menurut Kecamatan di Kota Solok, 2022**  
**Table** 1.1.1 **Total Area and Number of Islands by Subdistrict in Solok Municipality, 2022**

Kecamatan Subdistrict	Ibukota Kecamatan Capital of Subdistrict	Luas Total Area (km <sup>2</sup> /sq.km)
(1)	(2)	(3)
Lubuk Sikarah	Tanah Garam	35,98
Tanjung Harapan	Tanjung Paku	22,74
<b>Kota Solok</b>	<b>Lubuk Sikarah</b>	<b>58,72</b>

Lanjutan Tabel/*Continued Table 1.1.1*

<b>Kecamatan Subdistrict</b>	<b>Persentase terhadap Luas Wilayah Percentage to Area</b>	<b>Jumlah Pulau Number of Islands</b>
(1)	(4)	(5)
Lubuk Sikarah	60,72	-
Tanjung Harapan	39,28	-
<b>Kota Solok</b>	<b>100,00</b>	<b>-</b>

Sumber/Source: Kementerian Dalam Negeri, Keputusan Menteri Dalam Negeri Nomor 050-145 Tahun 2022 tanggal 14 Februari 2022/  
Ministry of Home Affairs, The Decree of Home Affairs Minister Number 050-145 Year 2022, 14 February 2022

**Tabel**  
**Table** 1.1.2**Tinggi Wilayah dan Jarak ke Ibukota di Kota Solok,  
2022**  
*Altitude and Distance to the Capital of Solok Municipality by  
Subdistrict in Solok Municipality, 2022*

<b>Kecamatan Subdistrict</b>	<b>Tinggi Wilayah (mdpl) Altitude (m a.s.l)</b>	<b>Jarak ke Ibukota Distance to the Capital</b>
(1)	(2)	(3)
Lubuk Sikarah	390	7
Tanjung Harapan	390	2
<b>Kota Solok</b>	<b>390</b>	<b>7</b>

Sumber/Source: Masing-masing Kantor Camat/Each of Subdistrict Offices

**Tabel**  
**Table** 1.1.3

**Letak Geografis Kota Solok, 2022**  
**Geographical Location of Solok Municipality, 2022**

Uraian	Keterangan
(1)	(2)
1. Letak Geografis/ <i>Geographical Situation</i>	0° 44' 28" - 0° 49' 12" Lintang Selatan 100° 32' 42" - 100° 41' 12" Bujur Timur
2. Batas Wilayah/ <i>Borderline</i> Berbatasan langsung dengan beberapa nagari dan kecamatan:	
- Utara/ <i>North</i>	Nagari Tanjung Bingkung, Aripan, dan Kunci (Kabupaten Solok)
- Selatan/ <i>South</i>	Nagari Gaung, Koto Baru, Koto Hilalang, dan Selayo (Kabupaten Solok)
- Barat/ <i>West</i>	Kecamatan Pauh dan Koto Tengah (Kota Padang)
- Timur/ <i>East</i>	Nagari Saok Laweh, Guguk Sarai, dan Gaung (Kabupaten Solok)
3. Luas Daerah/ <i>Total Area</i>	5 764 ha/57,64 km <sup>2</sup>
4. Ketinggian/ <i>Elevation</i>	390 m dari Permukaan Laut
5. Rata-rata Suhu Udara <sup>1</sup> / <i>Average of Temperature<sup>1</sup></i>	Maksimum 35,1° C; Minimum 19,4° C
6. Sungai-Sungai/ <i>Rivers</i>	1. Batang Lembang 2. Batang Gawan 3. Batang Aia Binguang

Catatan/*Note*: Data suhu udara diperoleh dari Stasiun Klimatologi Padang Pariaman/*Air temperature data is obtained from Climatology Station of Padang Pariaman*

Sumber/*Source*: Dinas Kominfo Kota Solok/*Regional Office of Communication and Information of Solok Municipality*

**Tabel**  
**Table 1.1.4****Luas Wilayah Provinsi Sumatera Barat menurut Kabupaten/Kota, 2022**  
**Total Area of Sumatera Barat Province by Regency/ Municipality, 2022**

Kabupaten/Kota Regency/Municipality	Luas Total Area (km <sup>2</sup> /sq.km)	Persentase terhadap Luas Wilayah Percentage to Area
(1)	(2)	(3)
<b>I. Kabupaten/Regency</b>	<b>41 087,09</b>	<b>97,10</b>
1. Kepulauan Mentawai	6 011,00	14,21
2. Pesisir Selatan	5 749,89	13,70
3. Solok	3 738,00	8,84
4. Sijunjung	3 130,80	7,40
5. Tanah Datar	1 336,00	3,16
6. Padang Pariaman	1 328,79	3,14
7. Agam	2 232,30	5,28
8. Lima Puluh Kota	3 354,30	7,93
9. Pasaman	3 947,63	10,52
10. Solok Selatan	3 344,62	7,91
11. Dharmasraya	3 025,99	7,00
12. Pasaman Barat	3 887,77	8,01
<b>II. Kota/Municipality</b>	<b>1 228,08</b>	<b>2,90</b>
13. Padang	694,96	1,64
<b>14. Solok</b>	<b>57,64</b>	<b>0,14</b>
15. Sawahlunto	273,45	0,65
16. Padang Panjang	23,00	0,05
17. Bukittinggi	25,24	0,06
18. Payakumbuh	80,43	0,19
19. Pariaman	73,36	0,17
<b>Sumatera Barat</b>	<b>42 315,17</b>	<b>100,00</b>

Sumber/Source: Badan Pusat Statistik Provinsi Sumatera Barat/BPS-Statistics of Sumatera Barat Province



**Tabel** 1.1.5 **Luas Lahan Sawah dan Lahan Kering menurut Kecamatan di Kota Solok, 2022**  
**Table** 1.1.5 **Wetland and Dryland Area by Subdistrict in Solok Municipality, 2022**

Kecamatan Subdistrict	Luas Total Area (ha)		Jumlah Total
	Sawah Wetland	Kering Dryland	
(1)	(2)	(3)	(4)
Lubuk Sikarah	675,51	2 815,73	3 491,24
Tanjung Harapan	199,08	2 045,93	2 245,01
<b>Kota Solok</b>	<b>874,59</b>	<b>4 861,66</b>	<b>5 736,25</b>

Sumber/Source : Dinas Pertanian Kota Solok/Regional Office of Agriculture of Solok Municipality

**Tabel**  
**Table 1.1.6****Jarak antara Kota Solok dengan Beberapa Kota Lain  
dalam Provinsi Sumatera Barat (km), 2022**  
*Distance between Solok Municipality and Other Towns in  
Sumatera Barat (km), 2022*

Dari-ke From-to						
(1)	(2)	(3)	(4)	(5)	(6)	(7)
Solok-Padang						
4	Koto Baru					
11	7	Cupak				
14	10	3	Talang			
17	13	6	3	Guguk		
27	23	16	13	10	Lubuk Selasih	
64	60	53	50	47	37	Padang
Solok-Payakumbuh						
11	Sumani					
14	3	Singkarak				
44	33	30	Kubu Karambia			
54	43	39	10	Padang Panjang		
72	61	58	28	19	Bukittinggi	
106	95	92	62	52	33	Payakumbuh
Solok-Sawahlunto						
8	Guguk Sarai					
13	5	Sungai Lasi				
25	17	12	Muaro Kalaban			
31	23	18	6	Sawahlunto		
Solok-Batusangkar						
25	Kacang					
36	11	Batu Taba				
44	19	11	Kubu Karambia			
85	40	29	21	Batusangkar		

Sumber/Source : Dinas Perhubungan Kota Solok/Regional Office of Transportation of Solok Municipality

**Tabel 1.1.7** Jarak antara Kota Solok ke Beberapa Daerah Tetangga (km), 2022  
**The Distance between Solok Municipality and Several Neighboring Areas (km), 2022**

		Dari-ke From-to						
(1)	(2)	(3)	(4)	(5)	(6)	(7)	(8)	(9)
Solok-Lubuk Gadang (Solok Selatan)								
27	Lubuk Selasih							
60	33	Alahan Panjang						
90	63	40	Surian					
124	97	64	31	Muara Labuh				
143	116	83	53	19	Liki			
159	132	99	69	25	16	Lubuk Gadang		
Solok- Tanjung Simalidu (Dharmasraya)								
43	Tanjung Ampalu							
63	20	Sijunjung						
89	48	26	Tanjung Gadang					
128	85	65	39	Kiliran Jao				
151	108	88	62	23	Sungai Dareh			
169	128	108	80	41	18	Sitiung		
187	144	124	98	59	36	18	Simpang Koto Baru	
202	159	138	113	74	51	33	15	Tanjung Simalidu

Sumber/Source : Dinas Perhubungan Kota Solok/Regional Office of Transportation of Solok Municipality

**Tabel**  
**Table 1.1.8****Jarak antara Kota Solok dengan Ibu Kota/Kabupaten Lain di Sumatera Barat (km), 2022**  
***Distance Between Solok Municipality and Other Towns (km), 2022***

<b>Dari From</b>	<b>Ke To</b>	<b>Jarak (km) Distance (km)</b>
(1)	(2)	(3)
Solok	Padang	64
Solok	Padang Panjang	54
Solok	Batusangkar	62
Solok	Bukittinggi	72
Solok	Payakumbuh	106
Solok	Lubuk Sikaping	157
Solok	Pariaman	106
Solok	Painan	130
Solok	Sijunjung	63
Solok	Sawahlunto	31

Sumber/Source : Dinas Perhubungan Kota Solok/Regional Office of Transportation of Solok Municipality

**Tabel**  
**Table** 1.1.9

**Jarak antara Kota Solok ke Berbagai Kota di Jalan Lintas Sumatera (km), 2022**  
**Distance Between Solok Municipality and Other Towns in Sumatera Roadway (km), 2022**

Dari-Ke From-To										
(1)	(2)	(3)	(4)	(5)	(6)	(7)	(8)	(9)	(10)	(11)
Solok-Bireun										
53	Padang Panjang									
72	19	Bukittinggi								
365	312	293	Padang Sidempuan							
453	400	381	88	Sibolga						
526	573	554	261	173	Parapat					
674	621	602	309	221	48	Padang Siantar				
721	668	649	356	288	95	47	Tebing Tinggi			
802	749	720	437	349	176	128	81	Medan		
971	918	899	606	518	345	297	250	169	Langsa	
1 191	1 136	1 119	826	738	564	517	470	389	220	Bireun
Solok-Srengsem										
225	Muaro Bungo									
317	92	Bangko								
565	340	324	Lubuk Linggau							
641	416	348	76	Tebing Tinggi						
719	494	402	154	72	Lahat					
762	537	445	197	121	43	Muara Enim				
874	649	557	309	233	155	112	Batu Raja			
1 039	814	772	474	393	320	277	165	Koto Bumi		
1 146	921	829	581	505	427	334	272	107	Bandar Lampung	
1 160	938	743	595	519	441	348	286	121	14	Srengsem

Sumber/Source : Dinas Perhubungan Kota Solok/Regional Office of Transportation of Solok Municipality

## 1.2 KEADAAN IKLIM CLIMATE CONDITION

**Tabel**  
**Table** 1.2.1 **Rata-rata Curah Hujan dan Jumlah Hari Hujan menurut Bulan di Kota Solok, 2022**  
**Average Precipitation and Number of Rainy Days by Month in Solok Municipality, 2022**


<b>Bulan</b> <b>Month</b>	<b>Curah Hujan (mm<sup>3</sup>)</b> <b>Precipitation (mm<sup>3</sup>)</b>	<b>Hari Hujan</b> <b>Rainy Days</b>
(1)	(2)	(3)
Januari/January	159	14
Februari/February	83	5
Maret/March	40	5
April/April	186	12
Mei/Mei	63	7
Juni/June	299	21
Juli/July	96	11
Agustus/August	230	13
September/September	131	12
Oktober/October	406	18
November/November	527	30
Desember/December	129	14
<b>Jumlah/Total</b>	-	<b>162</b>
<b>Rata-rata/Average</b>	<b>196</b>	-

Sumber/Source: Dinas Pertanian Kota Solok/Regional Office of Agriculture of Solok Municipality

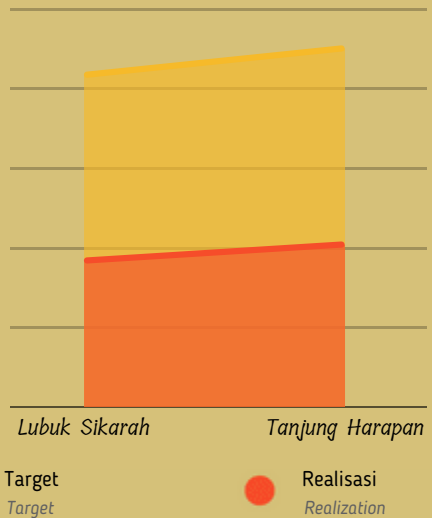


# 2.889 PNS CIVIL SERVANTS

bekerja pada instansi pusat dan SKPD di Kota Solok, 2022  
work in central agencies and Regional Work Units in Solok Municipality, 2022



### TARGET DAN REALISASI PAJAK BUMI DAN BANGUNAN KOTA SOLOK, 2022 LAND AND BUILDING TAX TARGETS AND REALIZATION OF SOLOK MUNICIPALITY 2022



● Target  
● Realisasi





**PENJELASAN TEKNIS**

1. Kelurahan adalah bagian wilayah dari kecamatan sebagai perangkat kecamatan.
2. Anggota Dewan Perwakilan Rakyat Daerah (DPRD) dipilih melalui pemilihan umum (pemilu) dan dilantik dalam masa jabatan lima tahun.
3. Pegawai Negeri adalah setiap warga negara Republik Indonesia yang telah memenuhi syarat yang ditentukan, diangkat oleh pejabat yang berwenang dan disertai tugas dalam suatu jabatan negeri, atau disertai tugas negara lainnya, dan digaji berdasarkan peraturan perundang-undangan yang berlaku.
3. Pegawai Negeri terdiri dari:
  - Pegawai Negeri Sipil;
  - Anggota Tentara Nasional Indonesia;
  - Anggota Kepolisian Negara Republik Indonesia.

**TECHNICAL NOTES**

1. *Urban village is a part of a subdistrict which acts as a subdistrict apparatus.*
2. *Regional House of Representatives (DPRD) members are elected through a general election and appointed for a five years membership.*
3. *Civil servant is every citizen of the Republic of Indonesia who has fulfilled the specified requirements, appointed by an authorized official and entrusted with duties in a public office, or entrusted with other state duties, and is paid according to the applicable laws and regulations.*
4. *Civil servant consist of:*
  - *Civil servant;*
  - *Indonesian National Army member;*
  - *Indonesian Police member.*

**ULASAN****Administrasi Wilayah**

Wilayah Kota Solok secara administrasi, terdiri dari 2 kecamatan dengan 13 kelurahan, 54 Rukun Warga dan 151 Rukun Tetangga.

**Dewan Perwakilan Rakyat Daerah (DPRD)**

Anggota DPRD Kota Solok berjumlah 20 orang, dengan komposisi 3 orang fraksi Partai Golkar, masing-masing 2 orang fraksi Partai Demokrat, PAN, Partai Gerindra, Partai Nasdem, PKS, PBB, dan Partai Hanura, serta masing-masing 1 orang fraksi PPP, PKPI, dan PDIP.

**Sumber Daya Manusia**

Jumlah PNS Pemerintah Daerah Kota Solok tahun 2022 berjumlah 2.069 orang yang terdiri dari 35,77 persen laki-laki dan 64,23 persen perempuan.

**DESCRIPTION****Regional Administration**

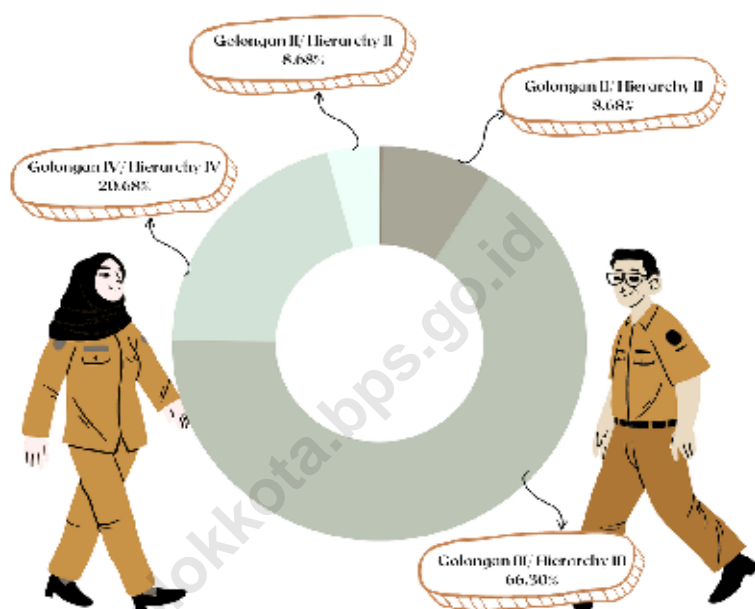
*Administratively, the Solok Municipality area consists of 2 subdistricts with 13 urban villages, 54 Citizens Associations, and 151 Neighborhoods.*

**The Regional House of Representatives**

*The members of The Regional House of Representatives of Solok Municipality are 20 people, with a composition of 3 Golkar Party factions, 2 each from the Democratic Party, PAN, Gerindra Party, Nasdem Party, PKS, PBB, and Hanura Party, and 1 PPP faction each. PKPI and PDIP.*

**Human Resources**

*The number of civil servants in the Solok Municipality Government in 2022 is 2,069 people, consisting of 35.77 percent of men and 64.23 percent of women.*



**Gambar 2. Jumlah Pegawai Negeri Sipil Menurut Tingkat Kepangkatan di Kota Solok, Desember 2022**  
**Figure 2. Number of Civil Servants by Hierarchy in Solok Municipality, December 2022**

Sumber/Source : Badan Kepegawalan dan Pengembangan Sumber Daya Manusia (SDM) Kota Solok/ Human Resource Development Agency of Solok Municipality



## 2.1 WILAYAH ADMINISTRATIF ADMINISTRATIVE AREA

**Tabel** 2.1.1 **Jumlah Kelurahan menurut Kecamatan di Kota Solok, 2018-2022**  
**Table** **Number of Urban Villages by Subdistrict in Solok Municipality, 2018–2022**

Kecamatan Subdistrict	2018	2019	2020	2021	2022
(1)	(2)	(3)	(4)	(5)	(6)
Lubuk Sikarah	7	7	7	7	7
Tanjung Harapan	6	6	6	6	6
<b>Kota Solok</b>	<b>13</b>	<b>13</b>	<b>13</b>	<b>13</b>	<b>13</b>

Sumber/Source: Peraturan Kepala Badan Pusat Statistik Nomor 29 Tahun 2018 Tanggal 15 Januari 2018 tentang Perubahan Atas Peraturan Kepala Badan Pusat Statistik Nomor 55 Tahun 2017 tentang Kode dan Nama Wilayah Kerja Statistik Tahun 2017/Chief Statistician Regulation Number 29/2018, January 15 2018, as a revision of Chief Statistician Regulation Number 55 of 2017 on Code and Name of Regional Level of Data Collection

**Tabel** 2.1.2 **Jumlah Wilayah Administrasi di Kota Solok, 2021-2022**  
**Table** 2.1.2 **Number of Administrative Area in Solok Municipality, 2021-2022**

Kecamatan Subdistrict	Rukun Warga Citizens Association		Rukun Tetangga Neighborhood	
	2021	2022	2021	2022
(1)	(2)	(3)	(4)	(5)
Lubuk Sikarah	27	27	75	75
Tanjung Harapan	27	27	76	77
<b>Kota Solok</b>	<b>54</b>	<b>54</b>	<b>151</b>	<b>152</b>

Sumber/Source: Masing-masing Kantor Camat/Each of Subdistrict Offices

## 2.2 DEWAN PERWAKILAN RAKYAT DAERAH THE REGIONAL HOUSE OF REPRESENTATIVES

**Tabel 2.2.1** Jumlah Anggota Dewan Perwakilan Rakyat Daerah (DPRD) menurut Partai Politik dan Jenis Kelamin di Kota Solok, 2022  
*Number of Regional House of Representatives's Members by Political Parties and Sex in Solok Municipality, 2022*

Partai Politik <i>Political Parties</i>		Laki-laki <i>Male</i>	Perempuan <i>Female</i>	Jumlah <i>Total</i>
(1)		(2)	(3)	(4)
1.	Partai Golongan Karya (Golkar)	2	1	3
2.	Partai Demokrat	2	-	2
3.	Partai Amanat Nasional (PAN)	2	-	2
4.	Partai Persatuan Pembangunan (PPP)	1	-	1
5.	Partai Gerakan Indonesia Raya (Gerindra)	1	1	2
6.	Partai Nasional Demokrat (Nasdem)	2	-	2
7.	Partai Keadilan Sejahtera (PKS)	2	-	2
8.	Partai Bulan Bintang (PBB)	2	-	2
9.	Partai Keadilan dan Persatuan Indonesia (PKPI)	1	-	1
10.	Partai Hati Nurani Rakyat (Hanura)	2	-	2
11.	Partai Demokrasi Indonesia Perjuangan (PDIP)	1	-	1
<b>Jumlah/Total</b>		<b>18</b>	<b>2</b>	<b>20</b>

Sumber/Source: Komisi Pemilihan Umum (KPU) Kota Solok/*Electoral Commission of Solok Municipality*



**Tabel**  
**Table** 2.2.2

**Jumlah Pemilih yang Terdaftar dalam Pemilu Anggota Dewan Perwakilan Rakyat (DPR), Dewan Perwakilan Rakyat Daerah (DPRD), dan Dewan Perwakilan Daerah (DPD) 2019 menurut Kecamatan di Kota Solok**  
***Number of Registered Voters in Parliamentary Election 2019 by Subdistrict in Solok Municipality***

<b>Kecamatan Subdistrict</b>	<b>Pemilih Terdaftar (Orang) Registered Voters (People)</b>
(1)	(2)
Lubuk Sikarah	26 143
Tanjung Harapan	21 275
<b>Kota Solok</b>	<b>47 418</b>

Sumber/Source: Komisi Pemilihan Umum (KPU) Kota Solok/Electoral Commission of Solok Municipality

**Tabel**  
**Table** 2.2.3

**Jumlah Pemilih yang Terdaftar dalam Pemilu Presiden 2019 menurut Kecamatan dan Jenis Kelamin di Kota Solok**  
***Number of Registered Voters in Presidential Election 2019 by Subdistrict and Sex in Solok Municipality***

<b>Kecamatan</b> <b><i>Subdistrict</i></b>	<b>Laki-laki</b> <b><i>Male</i></b>	<b>Perempuan</b> <b><i>Female</i></b>	<b>Jumlah</b> <b><i>Total</i></b>
(1)	(2)	(3)	(4)
Lubuk Sikarah	12 977	13 166	26 143
Tanjung Harapan	10 411	10 864	21 275
<b>Kota Solok</b>	<b>23 388</b>	<b>24 030</b>	<b>47 418</b>

Sumber/Source: Komisi Pemilihan Umum (KPU) Kota Solok/Electoral Commission of Solok Municipality

**Tabel**  
**Table 2.2.4**

**Jumlah Pemilih yang Terdaftar dalam Pemilihan Kepala Daerah (Pilkada) 2020 menurut Kecamatan dan Jenis Kelamin di Kota Solok**  
***Number of Registered Voters in Local Leaders Election 2020 by Subdistrict and Sex in Solok Municipality***

<b>Kecamatan Subdistrict</b>	<b>Laki-laki Male</b>	<b>Perempuan Female</b>	<b>Jumlah Total</b>
(1)	(2)	(3)	(4)
Lubuk Sikarah	13 302	13 615	26 917
Tanjung Harapan	10 959	11 242	22 201
<b>Kota Solok</b>	<b>24 261</b>	<b>24 857</b>	<b>49 118</b>

Sumber/Source: Komisi Pemilihan Umum (KPU) Kota Solok/Electoral Commission of Solok Municipality

**Tabel**  
**Table** 2.2.5

**Jumlah Suara yang Sah pada Pemilihan Anggota Dewan Perwakilan Rakyat (DPR), Dewan Perwakilan Rakyat Daerah (DPRD), dan Dewan Perwakilan Daerah (DPD) 2019 menurut Kecamatan di Kota Solok**  
***Number of Valid Votes in Parliamentary Election 2019 by Subdistrict in Solok Municipality***

<b>Kecamatan Subdistrict</b>	<b>DPR</b>	<b>DPRD Provinsi</b>	<b>DPD</b>	<b>DPRD Kota</b>
(1)	(2)	(3)	(4)	(5)
Lubuk Sikarah	20 686	21 014	18 869	21 279
Tanjung Harapan	16 742	16 842	15 247	17 487
<b>Kota Solok</b>	<b>37 428</b>	<b>37 856</b>	<b>34 116</b>	<b>39 216</b>

Sumber/Source: Komisi Pemilihan Umum (KPU) Kota Solok/Electoral Commission of Solok Municipality

**Tabel** 2.2.6 **Jumlah Suara yang Sah pada Pemilihan Presiden 2019 menurut Kecamatan di Kota Solok**  
**Table** 2.2.6 **Number of Valid Votes in Presidential Election 2019 by Subdistrict in Solok Municipality**

Kecamatan Subdistrict	Suara yang Sah Valid Votes
(1)	(2)
Lubuk Sikarah	18 869
Tanjung Harapan	18 207
<b>Kota Solok</b>	<b>40 565</b>

Sumber/Source: Komisi Pemilihan Umum (KPU) Kota Solok/Electoral Commission of Solok Municipality

**Tabel**  
**Table** 2.2.7

**Jumlah Suara yang Sah pada Pemilihan Kepala Daerah  
(Pilkada) 2020 di Kota Solok**  
*Number of Valid Votes in Local Leaders Election 2020 by  
Subdistrict in Solok Municipality*

Kecamatan <i>Subdistrict</i>	Jumlah Suara yang Sah <i>Number of Valid Votes</i>	
	Pemilihan Gubernur <i>Governor Election</i>	Pemilihan Walikota <i>Mayor Election</i>
(1)	(2)	(3)
Lubuk Sikarah	20 402	20 394
Tanjung Harapan	16 508	16 287
<b>Kota Solok</b>	<b>36 910</b>	<b>36 681</b>

Sumber/Source: Komisi Pemilihan Umum (KPU) Kota Solok/*Electoral Commission of Solok Municipality*

**Tabel**  
**Table 2.2.8**

**Kegiatan Dewan Perwakilan Rakyat Daerah Kota Solok  
Periode 2019-2024 menurut Jenis Kegiatan, 2022  
Parliament Activities of Solok Municipality 2019-2024 by  
Activities, 2022**

Jenis Kegiatan Activities		Jumlah Total
(1)		(2)
1.	Rapat Kerja	7
2.	Rapat Paripurna Istimewa	1
3.	Rapat Paripurna Biasa	23
4.	Rapat Panitia Khusus	14
5.	Rapat Badan Musyawarah	8
6.	Rapat Badan Anggaran	11
7.	Rapat Gabungan Komisi	4
8.	Rapat Dengar Pendapat	2
9.	Rapat Komisi-Komisi	11
10.	Reses	60
11.	Rapat Fraksi	9
12.	Perda	7
13.	SK DPRD	21
<b>Jumlah/Total</b>		<b>178</b>

Sumber/Source: Sekretariat DPRD Kota Solok/Representative Secretary of Solok Municipality

**Tabel**  
**Table** 2.2.9

**Jumlah Surat Aspirasi yang Diterima oleh Dewan  
Perwakilan Rakyat Daerah (DPRD) Kota Solok menurut  
Bulan, 2022**  
*Number of Aspiration Letters Received by The Regional  
House of Representatives of Solok Municipality by Month,  
2022*

<b>Bulan</b> <b>Month</b>	<b>Jumlah Surat Masuk</b> <b>Number of Incoming Letters</b>
(1)	(2)
Januari/January	-
Februari/February	-
Maret/March	1
April/April	-
Mei/May	1
Juni/June	-
Juli/July	-
Agustus/August	-
September/September	-
Oktober/October	-
November/November	-
Desember/December	-
<b>Jumlah/Total</b>	<b>2</b>

Sumber/Source: Sekretariat DPRD Kota Solok/Representative Secretary of Solok Municipality



## 2.3 SUMBER DAYA MANUSIA HUMAN RESOURCES

**Tabel** 2.3.1 **Jumlah Pegawai Negeri Sipil menurut Jabatan dan Jenis Kelamin di Kota Solok, Desember 2021 dan Desember 2022**  
**Number of Civil Servants by Occupation and Sex in Solok Municipality, December 2021 and Desember 2022**

Jabatan Occupation	2021		Jumlah Total
	Laki-laki Male	Perempuan Female	
(1)	(2)	(3)	(4)
Jabatan Pimpinan Tinggi Utama <i>Senior Executives</i>	0	0	0
Jabatan Pimpinan Tinggi Madya <i>Middle Executives</i>	0	0	0
Jabatan Pimpinan Tinggi Pratama <i>Junior Executives</i>	27	6	33
Administrator/Administrator	62	45	107
Pengawas/Supervisor	128	153	281
Eselon V/5 <sup>th</sup> Echelon	1	2	3
Jabatan Fungsional Dosen <i>Certain Functional Position for Lecturer</i>	-	-	-
Jabatan Fungsional Guru <i>Certain Functional Position for Teacher</i>	113	517	630
Jabatan Fungsional Medis <i>Certain Functional Position for Medical Field</i>	22	222	244
Jabatan Fungsional Teknis <i>Certain Functional Position for Technical Field</i>	-	-	-
Jabatan Fungsional Lainnya <i>Other Certain Functional Positions</i>	92	106	198
Jabatan Fungsional Umum/Pelaksana <i>General Functional Position</i>	294	273	567
PPPK/Government Officials With Employment Contracts	1	5	6
<b>Jumlah/Total</b>	<b>740</b>	<b>1 329</b>	<b>2 069</b>

Lanjutan Tabel/*Continued Table 2.3.1*

Jabatan <i>Occupation</i>	2022		
	Laki-laki <i>Male</i>	Perempuan <i>Female</i>	Jumlah <i>Total</i>
(1)	(5)	(6)	(7)
Jabatan Pimpinan Tinggi Utama <i>Senior Executives</i>	-	-	-
Jabatan Pimpinan Tinggi Madya <i>Middle Executives</i>	-	-	-
Jabatan Pimpinan Tinggi Pratama <i>Junior Executives</i>	23	5	28
Administrator/ <i>Administrator</i>	67	43	110
Pengawas/ <i>Supervisor</i>	79	92	171
Eselon V/ <i>5<sup>th</sup> Echelon</i>	-	-	-
Jabatan Fungsional Dosen <i>Certain Functional Position for Lecturer</i>	-	-	-
Jabatan Fungsional Guru <i>Certain Functional Position for Teacher</i>	107	476	583
Jabatan Fungsional Medis <i>Certain Functional Position for Medical Field</i>	25	228	253
Jabatan Fungsional Teknis <i>Certain Functional Position for Technical Field</i>	86	123	209
Jabatan Fungsional Lainnya <i>Other Certain Functional Positions</i>	40	53	93
Jabatan Fungsional Umum/Pelaksana <i>General Functional Position</i>	280	262	542
PPPK/ <i>Government Officials With Employment Contracts</i>	25	60	85
<b>Jumlah/<i>Total</i></b>	<b>732</b>	<b>1 342</b>	<b>2 074</b>

Sumber/*Source*: Badan Kepegawaian dan Pengembangan Sumber Daya Manusia (SDM) Kota Solok/*Human Resource Development Agency of Solok Municipality*

**Tabel**  
**Table 2.3.2**

**Jumlah Pegawai Negeri Sipil menurut Tingkat Pendidikan dan Jenis Kelamin di Kota Solok, Desember 2021 dan Desember 2022**  
**Number of Civil Servants by Educational Level and Sex in Solok Municipality, December 2022 and December 2022**

Tingkat Pendidikan <i>Educational Level</i>	2021		
	Laki-laki <i>Male</i>	Perempuan <i>Female</i>	Jumlah <i>Total</i>
(1)	(2)	(3)	(4)
Sekolah Dasar (SD) <i>Primary School</i>	7	-	7
Sekolah Menengah Pertama (SMP) <i>Junior High School</i>	13	1	14
Sekolah Menengah Atas (SMA) <i>Senior High School</i>	113	57	170
Diploma I/Akta I <i>Diploma I/Akta I</i>	-	-	0
Diploma II/Akta II <i>Diploma II/Akta II</i>	5	15	20
Diploma III/Akta III <i>Diploma III/Akta III</i>	51	199	250
Diploma IV/Akta IV <i>Diploma IV/Akta IV</i>	4	4	8
S1/Sarjana <i>Under Graduate/Bachelor</i>	393	900	1293
S2/Pasca Sarjana <i>Graduate</i>	152	152	304
S3/Doktor/Ph.D <i>Post Graduate</i>	2	1	3
<b>Jumlah/Total</b>	<b>740</b>	<b>1329</b>	<b>2069</b>

Lanjutan Tabel/*Continued Table 2.3.2*

Tingkat Pendidikan <i>Educational Level</i>	2022		
	Laki-laki <i>Male</i>	Perempuan <i>Female</i>	Jumlah <i>Total</i>
(1)	(5)	(6)	(7)
Sekolah Dasar (SD) <i>Primary School</i>	5	-	5
Sekolah Menengah Pertama (SMP) <i>Junior High School</i>	9	1	10
Sekolah Menengah Atas (SMA) <i>Senior High School</i>	107	47	154
Diploma I/Akta I <i>Diploma I/Akta I</i>	-	-	-
Diploma II/Akta II <i>Diploma II/Akta II</i>	5	7	12
Diploma III/Akta III <i>Diploma III/Akta III</i>	45	178	223
Diploma IV/Akta IV <i>Diploma IV/Akta IV</i>	5	5	10
S1/Sarjana <i>Under Graduate/Bachelor</i>	394	931	1 325
S2/Pasca Sarjana <i>Graduate</i>	159	170	329
S3/Doktor/Ph.D <i>Post Graduate</i>	3	3	6
<b>Jumlah/Total</b>	<b>732</b>	<b>1 342</b>	<b>2 074</b>

Sumber/*Source*: Badan Kepegawaian dan Pengembangan Sumber Daya Manusia (SDM) Kota Solok/*Human Resource Development Agency of Solok Municipality*

**Tabel**  
**Table** 2.3.3

**Jumlah Pegawai Negeri Sipil menurut Tingkat  
Kepangkatan dan Jenis Kelamin di Kota Solok, Desember  
2021 dan Desember 2022**  
**Number of Civil Servants by Hierarchy and Sex in Solok  
Municipality, December 2021 and December 2022**

Pangkat/Golongan/Ruang Hierarchy		2021		
		Laki-laki Male	Perempuan Female	Jumlah Total
(1)	(2)	(3)	(4)	
<b>Golongan I/Range I</b>		<b>7</b>	<b>0</b>	<b>7</b>
1. I/A	(Juru Muda/Junior Clerk)	0	0	0
2. I/B	(Juru Muda Tingkat I/First Class Junior Clerk)	0	0	0
3. I/C	(Juru/Clerk)	3	0	3
4. I/D	(Juru Tingkat I/First Class Clerk)	4	0	4
<b>Golongan II/Range II</b>		<b>117</b>	<b>86</b>	<b>203</b>
5. II/A	(Pengatur Muda/Junior Supervisor)	10	1	11
6. II/B	(Pengatur Muda Tingkat I/First Class Junior Supervisor)	7	5	12
7. II/C	(Pengatur/Supervisor)	41	47	88
8. II/D	(Pengatur Tingkat I/First Class Supervisor)	59	33	92
<b>Golongan III/Range III</b>		<b>473</b>	<b>959</b>	<b>1 432</b>
9. III/A	(Penata Muda/Junior Superintendent)	92	124	216
10. III/B	(Penata Muda Tingkat I/First Class Junior Superintendent)	113	213	326
11. III/C	(Penata/Superintendent)	147	267	414
12. III/D	(Penata Tingkat I/First Class Superintendent)	121	355	476
<b>Golongan IV/Range IV</b>		<b>142</b>	<b>279</b>	<b>421</b>
13. IV/A	(Pembina/Administrator)	86	160	246
14. IV/B	(Pembina Tingkat I/First Class Administrator)	39	114	153
15. IV/C	(Pembina Utama Muda/Junior Administrator)	16	5	21
16. IV/D	(Pembina Utama Madya/Middle Administrator)	1	-	1
17. IV/E	(Pembina Utama/Senior Administrator)	-	-	-
<b>PPPK/Golongan IX/Range IX</b>		<b>1</b>	<b>5</b>	<b>6</b>
18. IX	PPPK	1	5	6
<b>Jumlah/Total</b>		<b>740</b>	<b>1 329</b>	<b>2 069</b>

Lanjutan Tabel/Continued Table 2.3.3

Pangkat/Golongan/Ruang Hierarchy		2022		
		Laki-laki Male	Perempuan Female	Jumlah Total
(1)	(2)	(5)	(6)	(7)
<b>Golongan I/Range I</b>		<b>5</b>	<b>-</b>	<b>5</b>
1. I/A	(Juru Muda/Junior Clerk)	-	-	-
2. I/B	(Juru Muda Tingkat I/First Class Junior Clerk)	-	-	-
3. I/C	(Juru/Clerk)	2	-	2
4. I/D	(Juru Tingkat I/First Class Clerk)	3	-	3
<b>Golongan II/Range II</b>		<b>99</b>	<b>81</b>	<b>180</b>
5. II/A	(Pengatur Muda/Junior Supervisor)	8	-	8
6. II/B	(Pengatur Muda Tingkat I/First Class Junior Supervisor)	4	4	8
7. II/C	(Pengatur/Supervisor)	41	33	74
8. II/D	(Pengatur Tingkat I/First Class Supervisor)	46	44	90
<b>Golongan III/Range III</b>		<b>454</b>	<b>921</b>	<b>1 375</b>
9. III/A	(Penata Muda/Junior Superintendent)	103	121	224
10. III/B	(Penata Muda Tingkat I/First Class Junior Superintendent)	82	166	248
11. III/C	(Penata/Superintendent)	134	259	393
12. III/D	(Penata Tingkat I/First Class Superintendent)	135	375	510
<b>Golongan IV/Range IV</b>		<b>149</b>	<b>280</b>	<b>429</b>
13. IV/A	(Pembina/Administrator)	95	163	258
14. IV/B	(Pembina Tingkat I/First Class Administrator)	35	109	144
15. IV/C	(Pembina Utama Muda/Junior Administrator)	18	8	26
16. IV/D	(Pembina Utama Madya/Middle Administrator)	1	-	1
17. IV/E	(Pembina Utama/Senior Administrator)	-	-	-
<b>PPPK/Golongan IX/Range IX</b>		<b>25</b>	<b>60</b>	<b>85</b>
18. IX	PPPK	25	60	85
<b>Jumlah/Total</b>		<b>732</b>	<b>1 342</b>	<b>2 074</b>

Sumber/Source: Badan Kepegawaian dan Pengembangan Sumber Daya Manusia (SDM) Kota Solok/Human Resource Development Agency of Solok Municipality

**Tabel**  
**Table** 2.3.4

**Jumlah Pegawai Negeri Sipil menurut Kecamatan dan Jenis Kelamin di Kota Solok, Desember 2021 dan Desember 2022**  
**Number of Civil Servants by Subdistrict and Sex in Solok Municipality, December 2021 and Desember 2022**

Kecamatan <i>Subdistrict</i>	2021		
	Laki-laki <i>Male</i>	Perempuan <i>Female</i>	Jumlah <i>Total</i>
(1)	(2)	(3)	(4)
Lubuk Sikarah	33	32	65
Tanjung Harapan	29	28	57
<b>Kota Solok</b>	<b>62</b>	<b>60</b>	<b>122</b>

Lanjutan Tabel/*Continued Table 2.3.4*

Kecamatan <i>Subdistrict</i>	2022		
	Laki-laki <i>Male</i>	Perempuan <i>Female</i>	Jumlah <i>Total</i>
(1)	(5)	(6)	(7)
Lubuk Sikarah	32	33	65
Tanjung Harapan	28	27	55
<b>Kota Solok</b>	<b>60</b>	<b>60</b>	<b>120</b>

Catatan/*Note*: <sup>1</sup>Pegawai di Kecamatan dan di Kelurahan/*Civil Servants at Subdistrict and Urban Village's Offices*

Sumber/*Source*: Badan Kepegawaian dan Pengembangan Sumber Daya Manusia (SDM) Kota Solok/*Human Resource Development Agency of Solok Municipality*



**Tabel**  
**Table 2.3.5**

**Jumlah Pegawai Negeri Sipil menurut Unit Kerja dan Jenis Kelamin di Kota Solok, Desember 2021 dan Desember 2022**  
**Number of Civil Servants by Department and Sex in Solok Municipality, December 2021 and December 2022**

Unit Kerja <i>Department</i>	2021		Jumlah <i>Total</i>
	Laki-laki <i>Male</i>	Perempuan <i>Female</i>	
(1)	(2)	(3)	(4)
Sekretaris Daerah	1	-	1
Asisten Bidang Pemerintahan	1	-	1
Asisten Bidang Ekonomi dan Pembangunan	1	-	1
Asisten Bidang Administrasi Umum	1	-	1
Staf Ahli Bidang Pemerintahan, Politik, dan Hukum	1	1	2
Staf Ahli Bidang Pembangunan, Ekonomi, dan Keuangan	1	-	1
Staf Ahli Bidang Kemasyarakatan dan SDM	1	1	2
Bagian Pemerintahan	5	4	9
Bagian Hukum dan HAM	4	1	5
Bagian Organisasi	3	8	11
Bagian Perekonomian	-	6	6
Bagian Kesejahteraan Rakyat	3	8	11
Bagian Pengendalian Administrasi Pembangunan	3	6	9
Bagian Umum	6	10	16
Bagian Program dan Keuangan	9	3	12
Bagian Humas dan Protokol	6	4	10
Sekretariat DPRD	10	11	21
Inspektorat	23	23	46
Dinas Pendidikan	16	17	33
Dinas Kesehatan	17	76	93
Dinas Pekerjaan Umum dan Penataan Ruang	31	14	45
Dinas Perumahan dan Kawasan Pemukiman	14	12	26
Satuan Polisi Pamong Praja	36	5	41
Dinas Pemadam Kebakaran dan Penyelamatan	25	2	27
<b>Subjumlah I/Subtotal I</b>	<b>193</b>	<b>210</b>	<b>403</b>

Lanjutan Tabel/*Continued Table 2.3.5*

Unit Kerja <i>Department</i>	2022		
	Laki-laki <i>Male</i>	Perempuan <i>Female</i>	Jumlah <i>Total</i>
(1)	(5)	(6)	(7)
Sekretaris Daerah	1	-	1
Asisten Bidang Pemerintahan	1	-	1
Asisten Bidang Ekonomi dan Pembangunan	1	-	1
Asisten Bidang Administrasi Umum	1	-	1
Staf Ahli Bidang Pemerintahan, Politik, dan Hukum	1	1	2
Staf Ahli Bidang Pembangunan, Ekonomi, dan Keuangan	-	-	-
Staf Ahli Bidang Kemasyarakatan dan SDM	1	-	1
Bagian Pemerintahan	6	3	9
Bagian Hukum dan HAM	3	2	5
Bagian Organisasi	3	8	11
Bagian Perekonomian dan SDA	-	5	5
Bagian Kesejahteraan Rakyat	2	7	9
Bagian Pengendalian Administrasi Pembangunan	2	9	11
Bagian Umum	6	8	14
Bagian Pengadaan Barang dan Jasa (PBJ)	7	5	12
Bagian Humas dan Protokol	6	4	10
Sekretariat DPRD	11	8	19
Inspektorat	24	22	46
Dinas Pendidikan	14	19	33
Dinas Kesehatan	14	52	66
Dinas PUPR	29	13	42
Dinas Perumahan dan Kawasan Pemukiman	13	14	27
Satuan Polisi Pamong Praja	35	4	39
Dinas Pemadam Kebakaran dan Penyelamatan	26	3	29
<b>Subjumlah I/Subtotal I</b>	<b>207</b>	<b>187</b>	<b>394</b>

Lanjutan Tabel/*Continued Table 2.3.5*

Unit Kerja <i>Department</i>	2021		
	Laki-laki <i>Male</i>	Perempuan <i>Female</i>	Jumlah <i>Total</i>
(1)	(2)	(3)	(4)
Dinas Sosial	10	10	20
Dinas Pemberdayaan Perempuan dan Perlindungan Anak	5	25	30
Dinas Pangan	7	10	17
Dinas Lingkungan Hidup	19	8	27
Dinas Kependudukan dan Pencatatan Sipil	9	10	19
Dinas Pengendalian Penduduk dan KB	7	25	32
Dinas Perhubungan	19	5	24
Dinas Komunikasi dan Informatika	19	11	30
Dinas Penanaman Modal dan Pelayanan Terpadu Satu Pintu	11	18	29
Dinas Pemuda dan Olahraga	14	8	22
Dinas Pariwisata	11	14	25
Dinas Perpustakaan dan Kearsipan	10	26	36
Dinas Pertanian	17	25	42
Dinas Perdagangan, Koperasi dan UKM	24	9	33
Badan Perencanaan Pembangunan Daerah	14	26	40
Badan Kepegawaian dan Pengembangan Sumber Daya Manusia	19	21	40
Badan Keuangan Daerah	23	36	59
Badan Penelitian dan Pengembangan	13	9	22
Badan Penanggulangan Bencana Daerah	10	2	12
Kantor Kesatuan Bangsa dan Politik	9	6	15
Kecamatan Lubuk Sikarah	8	15	23
Kelurahan se Kecamatan Lubuk Sikarah	22	14	36
Kecamatan Tanjung Harapan	7	13	20
Kelurahan se Kecamatan Tanjung Harapan	25	18	43
UPTD se Kota Solok	56	215	271
<b>Subjumlah II/Subtotal II</b>	<b>388</b>	<b>579</b>	<b>967</b>

Lanjutan Tabel/*Continued Table 2.3.5*

Unit Kerja <i>Department</i>	2022		
	Laki-laki <i>Male</i>	Perempuan <i>Female</i>	Jumlah <i>Total</i>
(1)	(5)	(6)	(7)
Dinas Sosial	9	7	16
Dinas Pemberdayaan Masyarakat, Perempuan, dan Perlindungan Anak	7	23	30
Dinas Pangan	7	12	19
Dinas Lingkungan Hidup	17	9	26
Dinas Kependudukan dan Pencatatan Sipil	10	13	23
Dinas Pengendalian Penduduk dan KB	5	26	31
Dinas Perhubungan	26	7	33
Dinas Komunikasi dan Informatika	19	11	30
Dinas Penanaman Modal dan Pelayanan Terpadu Satu Pintu	10	21	31
Dinas Pemuda dan Olahraga	13	10	23
Dinas Pariwisata	9	15	24
Dinas Perpustakaan dan Kearsipan	5	25	30
Dinas Pertanian	15	21	36
Dinas Perdagangan, Koperasi dan UKM	22	8	30
Badan Perencanaan Pembangunan Daerah	14	23	37
Badan Kepegawaian dan Pengembangan Sumber Daya Manusia	19	21	40
Badan Keuangan Daerah	24	36	60
Badan Penelitian dan Pengembangan	12	7	19
Badan Penanggulangan Bencana Daerah	10	3	13
Kantor Kesatuan Bangsa dan Politik	9	5	14
Kecamatan Lubuk Sikarah	8	15	23
Kelurahan se Kecamatan Lubuk Sikarah	24	18	42
Kecamatan Tanjung Harapan	8	11	19
Kelurahan se Kecamatan Tanjung Harapan	20	16	36
UPTD se-Kota Solok	28	25	53
<b>Subjumlah II/Subtotal II</b>	<b>350</b>	<b>388</b>	<b>738</b>

Lanjutan Tabel/*Continued Table 2.3.5*

Unit Kerja <i>Department</i>	2021		
	Laki-laki <i>Male</i>	Perempuan <i>Female</i>	Jumlah <i>Total</i>
(1)	(2)	(3)	(4)
SLTA Negeri dan Swasta	-	-	-
SLTP Negeri dan Swasta	49	178	227
SD Negeri dan Swasta	75	323	398
TK Negeri dan Swasta	1	30	31
Tugas Belajar	9	7	16
<b>Subjumlah III/<i>Subtotal III</i></b>	<b>159</b>	<b>540</b>	<b>699</b>
<b>Jumlah/<i>Total</i></b>	<b>740</b>	<b>1 329</b>	<b>2 069</b>

Lanjutan Tabel/*Continued Table 2.3.5*

Unit Kerja <i>Department</i>	2022		
	Laki-laki <i>Male</i>	Perempuan <i>Female</i>	Jumlah <i>Total</i>
(1)	(5)	(6)	(7)
SLTA Negeri dan Swasta	-	-	-
SLTP Negeri dan Swasta	56	181	237
SD Negeri dan Swasta	86	331	417
TK Negeri dan Swasta	1	28	29
Tugas Belajar	3	10	13
Puskesmas se-Kota Solok	24	187	211
RSUD Kota Solok	5	30	35
<b>Subjumlah III/Subtotal III</b>	<b>175</b>	<b>767</b>	<b>942</b>
<b>Jumlah/Total</b>	<b>732</b>	<b>1 342</b>	<b>2 074</b>

Sumber/*Source*: Badan Kepegawaian dan Pengembangan Sumber Daya Manusia (SDM) Kota Solok/*Human Resource Development Agency of Solok Municipality*

**Tabel**  
**Table 2.3.6****Jumlah Pegawai Negeri Sipil menurut Unit Kerja dan Tingkat Kepangkatan di Kota Solok, Desember 2021 dan Desember 2022**  
**Number of Civil Servants by Department and Hierarchy in Solok Municipality, December 2021 and December 2022**

Unit Kerja Department	2021					Jumlah Total
	Golongan/Hierarchy					
	I	II	III	IV	IX	
(1)	(2)	(3)	(4)	(5)	(6)	(7)
Sekretaris Daerah	-	-	-	1	-	1
Asisten Bidang Pemerintahan	-	-	-	1	-	1
Asisten Bidang Ekonomi dan Pembangunan	-	-	-	1	-	1
Asisten Bidang Administrasi Umum	-	-	-	1	-	1
Staf Ahli Bidang Pemerintahan, Politik, dan Hukum	-	-	1	1	-	2
Staf Ahli Bidang Pembangunan, Ekonomi, dan Keuangan	-	-	-	1	-	1
Staf Ahli Bidang Kemasyarakatan dan SDM	-	-	-	2	-	2
Bagian Pemerintahan	-	-	7	2	-	9
Bagian Hukum dan HAM	-	-	4	1	-	5
Bagian Organisasi	-	1	9	1	-	11
Bagian Perekonomian dan SDA	-	-	4	2	-	6
Bagian Kesejahteraan Rakyat	-	1	9	1	-	11
Bagian Pengendalian Administrasi Pembangunan	-	-	7	2	-	9
Bagian Umum	-	2	14	-	-	16
Bagian Pengadaan Barang dan Jasa (PBJ)	-	2	8	2	-	12
Bagian Humas dan Protokol	-	-	8	2	-	10
Sekretariat DPRD	-	1	16	4	-	21
Inspektorat	-	4	31	11	-	46
Dinas Pendidikan	-	3	14	16	-	33
Dinas Kesehatan	-	19	67	7	-	93
Dinas PUPR	1	10	31	3	-	45
Dinas Perumahan dan Kawasan Pemukiman	-	2	17	7	-	26
Satuan Polisi Pamong Praja	1	16	22	2	-	41
Dinas Pemadam Kebakaran dan Penyelamatan	-	12	11	4	-	27
<b>Subjumlah I/Subtotal I</b>	<b>2</b>	<b>73</b>	<b>280</b>	<b>75</b>	<b>-</b>	<b>430</b>

Lanjutan Tabel/*Continued Table 2.3.6*

Unit Kerja <i>Department</i>	2022					Jumlah <i>Total</i>
	Golongan/ <i>Hierarchy</i>					
	I	II	III	IV	IX	
(1)	(8)	(9)	(10)	(11)	(12)	(13)
Sekretaris Daerah	-	-	-	1	-	1
Asisten Bidang Pemerintahan	-	-	-	1	-	1
Asisten Bidang Ekonomi dan Pembangunan	-	-	-	1	-	1
Asisten Bidang Administrasi Umum	-	-	-	1	-	1
Staf Ahli Bidang Pemerintahan, Politik, dan Hukum	-	-	1	1	-	2
Staf Ahli Bidang Pembangunan, Ekonomi, dan Keuangan	-	-	-	-	-	-
Staf Ahli Bidang Kemasyarakatan dan SDM	-	-	-	1	-	1
Bagian Pemerintahan	-	-	7	2	-	9
Bagian Hukum dan HAM	-	-	4	1	-	5
Bagian Organisasi	-	1	9	1	-	11
Bagian Perekonomian dan SDA	-	-	4	1	-	5
Bagian Kesejahteraan Rakyat	-	-	8	1	-	9
Bagian Pengendalian Administrasi Pembangunan	-	-	9	2	-	11
Bagian Umum	-	2	12	-	-	14
Bagian Pengadaan Barang dan Jasa (PBJ)	-	2	7	3	-	12
Bagian Humas dan Protokol	-	-	8	2	-	10
Sekretariat DPRD	-	2	14	3	-	19
Inspektorat	-	5	31	10	-	46
Dinas Pendidikan	-	3	13	17	-	33
Dinas Kesehatan	-	5	54	7	-	66
Dinas PUPR	-	8	31	3	-	42
Dinas Perumahan dan Kawasan Pemukiman	-	2	19	6	-	27
Satuan Polisi Pamong Praja	1	18	18	2	-	39
Dinas Pemadam Kebakaran dan Penyelamatan	-	13	13	3	-	29
<b>Subjumlah I/Subtotal I</b>	<b>1</b>	<b>61</b>	<b>262</b>	<b>70</b>	<b>0</b>	<b>394</b>



Lanjutan Tabel/Continued Table 2.3.6

Unit Kerja <i>Department</i>	2021					Jumlah <i>Total</i>
	Golongan/Hierarchy					
	I	II	III	IV	IX	
(1)	(2)	(3)	(4)	(5)	(6)	(7)
Dinas Sosial	1	1	14	4	-	20
Dinas Pemberdayaan Perempuan dan Perlindungan Anak	-	1	23	6	-	30
Dinas Pangan	-	-	13	4	-	17
Dinas Lingkungan Hidup	-	5	16	6	-	27
Dinas Kependudukan dan Pencatatan Sipil	-	4	13	2	-	19
Dinas Pengendalian Penduduk dan KB	-	4	22	6	-	32
Dinas Perhubungan	-	8	13	3	-	24
Dinas Komunikasi dan Informatika	-	2	21	7	-	30
Dinas Penanaman Modal dan Pelayanan Terpadu Satu Pintu	-	1	21	7	-	29
Dinas Pemuda dan Olahraga	1	4	13	4	-	22
Dinas Pariwisata	-	2	17	6	-	25
Dinas Perpustakaan dan Kearsipan	-	7	23	6	-	36
Dinas Pertanian	-	1	29	10	2	42
Dinas Perdagangan, Koperasi dan UKM	-	7	21	5	-	33
Badan Perencanaan Pembangunan Daerah	-	1	29	10	-	40
Badan Kepegawaian dan Pengembangan Sumber Daya Manusia	-	2	30	8	-	40
Badan Keuangan Daerah	-	9	43	7	-	59
Badan Penelitian dan Pengembangan	-	-	18	4	-	22
Badan Penanggulangan Bencana Daerah	-	2	9	1	-	12
Kantor Kesatuan Bangsa dan Politik	-	1	13	1	-	15
Kecamatan Lubuk Sikarah	-	7	14	2	-	23
Kelurahan se Kecamatan Lubuk Sikarah	-	2	33	1	-	36
Kecamatan Tanjung Harapan	-	8	10	2	-	20
Kelurahan se Kecamatan Tanjung Harapan	-	4	39	-	-	43
UPTD se Kota Solok	1	32	210	28	-	271
<b>Subjumlah II/Subtotal II</b>	<b>3</b>	<b>115</b>	<b>707</b>	<b>140</b>	<b>2</b>	<b>670</b>

Lanjutan Tabel/*Continued Table 2.3.6*

Unit Kerja <i>Department</i>	2022					Jumlah <i>Total</i>
	Golongan/ <i>Hierarchy</i>					
	I	II	III	IV	IX	
(1)	(8)	(9)	(10)	(11)	(12)	(13)
Dinas Sosial	1	1	11	3	-	16
Dinas Pemberdayaan Perempuan dan Perlindungan Anak	-	2	22	6	-	30
Dinas Pangan	-	-	15	4	-	19
Dinas Lingkungan Hidup	-	5	17	4	-	26
Dinas Kependudukan dan Pencatatan Sipil	-	4	15	4	-	23
Dinas Pengendalian Penduduk dan KB	-	2	23	6	-	31
Dinas Perhubungan	1	15	14	3	-	33
Dinas Komunikasi dan Informatika	-	2	22	6	-	30
Dinas Penanaman Modal dan Pelayanan Terpadu Satu Pintu	-	1	23	7	-	31
Dinas Pemuda dan Olahraga	1	5	15	2	-	23
Dinas Pariwisata	-	3	17	4	-	24
Dinas Perpustakaan dan Kearsipan	-	6	19	5	-	30
Dinas Pertanian	-	1	25	8	2	36
Dinas Perdagangan, Koperasi dan UKM	-	6	20	4	-	30
Badan Perencanaan Pembangunan Daerah	-	1	25	11	-	37
Badan Kepegawaian dan Pengembangan Sumber Daya Manusia	-	2	30	8	-	40
Badan Keuangan Daerah	-	11	42	7	-	60
Badan Penelitian dan Pengembangan	-	-	15	4	-	19
Badan Penanggulangan Bencana Daerah	-	2	10	1	-	13
Kantor Kesatuan Bangsa dan Politik	-	1	11	2	-	14
Kecamatan Lubuk Sikarah	-	7	14	2	-	23
Kelurahan se Kecamatan Lubuk Sikarah	-	2	40	-	-	42
Kecamatan Tanjung Harapan	-	8	10	1	-	19
Kelurahan se Kecamatan Tanjung Harapan	-	4	32	-	-	36
UPTD se Kota Solok	-	7	42	4	-	53
<b>Subjumlah II/<i>Subtotal II</i></b>	<b>3</b>	<b>98</b>	<b>529</b>	<b>106</b>	<b>2</b>	<b>738</b>

Lanjutan Tabel/Continued Table 2.3.6

Unit Kerja Department	2021					Jumlah Total
	Golongan/Hierarchy					
	I	II	III	IV	IX	
(1)	(2)	(3)	(4)	(5)	(6)	(7)
SLTA Negeri dan Swasta	-	-	-	-	-	-
SLTP Negeri dan Swasta	-	3	137	87	-	227
SD Negeri dan Swasta	2	8	271	113	4	398
TK Negeri dan Swasta	-	-	25	6	-	31
Tugas Belajar	-	4	12	-	-	16
<b>Subjumlah III/Subtotal III</b>	<b>2</b>	<b>15</b>	<b>445</b>	<b>206</b>	<b>4</b>	<b>672</b>
<b>Jumlah/Total</b>	<b>7</b>	<b>203</b>	<b>1 432</b>	<b>421</b>	<b>6</b>	<b>2 069</b>

Lanjutan Tabel/*Continued Table 2.3.6*

Unit Kerja <i>Department</i>	2022					Jumlah <i>Total</i>
	Golongan/ <i>Hierarchy</i>					
	I	II	III	IV	IX	
(1)	(8)	(9)	(10)	(11)	(12)	(13)
SLTA Negeri dan Swasta	-	-	-	-	-	-
SLTP Negeri dan Swasta	-	3	133	70	31	237
SD Negeri dan Swasta	2	8	268	87	52	417
TK Negeri dan Swasta	-	-	25	4	-	29
Tugas Belajar	-	2	11	-	-	13
Puskesmas se-Kota Solok	-	22	167	22	-	211
RSUD Kota Solok	-	16	19	-	-	35
<b>Subjumlah III/<i>Subtotal III</i></b>	<b>2</b>	<b>51</b>	<b>623</b>	<b>183</b>	<b>83</b>	<b>942</b>
<b>Jumlah/<i>Total</i></b>	<b>6</b>	<b>210</b>	<b>1 414</b>	<b>359</b>	<b>85</b>	<b>2 074</b>

Sumber/*Source*: Badan Kepegawaian dan Pengembangan Sumber Daya Manusia (SDM) Kota Solok/*Human Resource Development Agency of Solok Municipality*

**Tabel**  
**Table 2.3.7****Jumlah Pegawai Negeri Sipil menurut Unit Kerja dan Tingkat Pendidikan di Kota Solok, Desember 2021 dan Desember 2022**  
**Number of Civil Servants by Department and Education in Solok Municipality, December 2021 and December 2022**

Unit Kerja Department	2021								Jumlah/ Total
	S2/ S3	DIV/ S1	DIII	DII	DI	SLTA	SLTP	SD	
(1)	(2)	(3)	(4)	(5)	(6)	(7)	(8)	(9)	(10)
Sekretaris Daerah	1	-	-	-	-	-	-	-	1
Asisten Bidang Pemerintahan	-	1	-	-	-	-	-	-	1
Asisten Bidang Ekonomi dan Pembangunan	1	-	-	-	-	-	-	-	1
Asisten Bidang Administrasi Umum	1	-	-	-	-	-	-	-	1
Staf Ahli Bidang Pemerintahan, Politik, dan Hukum	1	1	-	-	-	-	-	-	2
Staf Ahli Bidang Pembangunan, Ekonomi, dan Keuangan	-	1	-	-	-	-	-	-	1
Staf Ahli Bidang Kemasyarakatan dan SDM	2	-	-	-	-	-	-	-	2
Bagian Pemerintahan	4	5	-	-	-	-	-	-	9
Bagian Hukum dan HAM	4	1	-	-	-	-	-	-	5
Bagian Organisasi	3	6	2	-	-	-	-	-	11
Bagian Perekonomian dan SDA	1	5	-	-	-	-	-	-	6
Bagian Kesejahteraan Rakyat	1	9	-	-	-	1	-	-	11
Bagian Pengendalian Administrasi Pembangunan	2	7	-	-	-	-	-	-	9
Bagian Umum	3	9	2	-	-	2	-	-	16
Bagian Pengadaan Barang dan Jasa (PBJ)	1	8	3	-	-	-	-	-	12
Bagian Humas dan Protokol	3	6	1	-	-	-	-	-	10
Sekretariat DPRD	5	14	1	-	-	1	-	-	21
Inspektorat	11	29	4	-	-	2	-	-	46
Dinas Pendidikan	8	19	2	-	-	4	-	-	33
Dinas Kesehatan	16	46	29	-	-	2	-	-	93
Dinas PUPR	11	20	2	-	-	8	3	1	45
Dinas Perumahan dan Kawasan Pemukiman	9	13	2	-	-	2	-	-	26
Satuan Polisi Pamong Praja	4	13	3	-	-	20	-	1	41
Dinas Pemadam Kebakaran dan Penyelamatan	4	11	-	-	-	10	2	-	27
<b>Subjumlah I/Subtotal I</b>	<b>96</b>	<b>224</b>	<b>51</b>	<b>-</b>	<b>-</b>	<b>52</b>	<b>5</b>	<b>2</b>	<b>430</b>

Lanjutan Tabel/*Continued Table 2.3.7*

Unit Kerja <i>Department</i>	2022								Jumlah/ <i>Total</i>
	S2/ S3	DIV/ S1	DIII	DII	DI	SLTA	SLTP	SD	
(1)	(11)	(12)	(13)	(14)	(15)	(16)	(17)	(18)	(19)
Sekretaris Daerah	1	-	-	-	-	-	-	-	1
Asisten Bidang Pemerintahan	-	1	-	-	-	-	-	-	1
Asisten Bidang Ekonomi dan Pembangunan	1	-	-	-	-	-	-	-	1
Asisten Bidang Administrasi Umum	1	-	-	-	-	-	-	-	1
Staf Ahli Bidang Pemerintahan, Politik, dan Hukum	1	1	-	-	-	-	-	-	2
Staf Ahli Bidang Pembangunan, Ekonomi, dan Keuangan	-	-	-	-	-	-	-	-	-
Staf Ahli Bidang Masyarakat dan SDM	1	-	-	-	-	-	-	-	1
Bagian Pemerintahan	4	5	-	-	-	-	-	-	9
Bagian Hukum dan HAM	3	2	-	-	-	-	-	-	5
Bagian Organisasi	2	8	1	-	-	-	-	-	11
Bagian Perekonomian dan SDA	-	5	-	-	-	-	-	-	5
Bagian Kesejahteraan Rakyat	2	7	-	-	-	-	-	-	9
Bagian Pengendalian Administrasi Pembangunan	2	9	-	-	-	-	-	-	11
Bagian Umum	3	8	1	-	-	2	-	-	14
Bagian Pengadaan Barang dan Jasa (PBJ)	6	3	3	-	-	-	-	-	12
Bagian Humas dan Protokol	4	5	1	-	-	-	-	-	10
Sekretariat DPRD	5	11	1	-	-	2	-	-	19
Inspektorat	12	27	5	-	-	2	-	-	46
Dinas Pendidikan	13	15	1	-	-	4	-	-	33
Dinas Kesehatan	16	38	11	-	-	1	-	-	66
Dinas PUPR	12	21	-	-	-	6	3	-	42
Dinas Perumahan dan Kawasan Pemukiman	11	12	2	-	-	2	-	-	27
Satuan Polisi Pamong Praja	5	12	-	-	-	20	1	1	39
Dinas Pemadam Kebakaran dan Penyelamatan	4	11	1	1	-	11	1	-	29
<b>Subjumlah /Subtotal I</b>	<b>109</b>	<b>201</b>	<b>27</b>	<b>1</b>	<b>-</b>	<b>50</b>	<b>5</b>	<b>1</b>	<b>394</b>

Lanjutan Tabel/Continued Table 2.3.7

Unit Kerja Department	2021								Jumlah/ Total
	S2/ S3	DIV/ S1	DIII	DII	DI	SLTA	SLTP	SD	
(1)	(2)	(3)	(4)	(5)	(6)	(7)	(8)	(9)	(10)
Dinas Sosial	4	12	1	-	-	2	-	1	20
Dinas Pemberdayaan Perempuan dan Perlindungan Anak	2	27	-	-	-	1	-	-	30
Dinas Pangan	3	13	-	-	-	1	-	-	17
Dinas Lingkungan Hidup	8	14	-	-	-	5	-	-	27
Dinas Kependudukan dan Pencatatan Sipil	5	10	1	-	-	2	1	-	19
Dinas Pengendalian Penduduk dan KB	7	18	4	-	-	3	-	-	32
Dinas Perhubungan	4	12	2	-	-	5	1	-	24
Dinas Komunikasi dan Informatika	15	10	3	-	-	2	-	-	30
Dinas Penanaman Modal dan Pelayanan Terpadu Satu Pintu	12	15	1	-	-	1	-	-	29
Dinas Pemuda dan Olahraga	6	10	3	-	-	2	-	1	22
Dinas Pariwisata	8	12	2	-	-	3	-	-	25
Dinas Perpustakaan dan Kearsipan	5	16	10	-	-	5	-	-	36
Dinas Pertanian	10	30	-	-	-	2	-	-	42
Dinas Perdagangan, Koperasi dan UKM	8	13	3	-	-	8	-	1	33
Badan Perencanaan Pembangunan Daerah	23	14	2	-	-	1	-	-	40
Badan Kepegawaian dan Pengembangan Sumber Daya Manusia	13	22	2	-	-	3	-	-	40
Badan Keuangan Daerah	12	35	1	-	-	10	1	-	59
Badan Penelitian dan Pengembangan	9	11	1	-	-	1	-	-	22
Badan Penanggulangan Bencana Daerah	2	7	1	-	-	2	-	-	12
Kantor Kesatuan Bangsa dan Politik	4	7	2	-	-	2	-	-	15
Kecamatan Lubuk Sikarah	2	12	7	-	-	2	-	-	23
Kelurahan se Kecamatan Lubuk Sikarah	5	22	3	-	-	5	1	-	36
Kecamatan Tanjung Harapan	-	12	5	-	-	3	-	-	20
Kelurahan se Kecamatan Tanjung Harapan	2	26	5	-	-	10	-	-	43
UPTD se Kota Solok	11	106	127	2	-	23	1	1	271
<b>Subjumlah II/Subtotal II</b>	<b>180</b>	<b>486</b>	<b>186</b>	<b>2</b>	<b>-</b>	<b>104</b>	<b>5</b>	<b>4</b>	<b>967</b>

Lanjutan Tabel/Continued Table 2.3.7

Unit Kerja Department	2022								Jumlah/ Total
	S2/ S3	DIV/ S1	DIII	DII	DI	SLTA	SLTP	SD	
(1)	(11)	(12)	(13)	(14)	(15)	(16)	(17)	(18)	(19)
Dinas Sosial	5	9	-	-	-	1	-	1	16
Dinas Pemberdayaan Perempuan dan Perlindungan Anak	3	24	1	-	-	2	-	-	30
Dinas Pangan	3	14	1	-	-	1	-	-	19
Dinas Lingkungan Hidup	9	12	-	-	-	5	-	-	26
Dinas Kependudukan dan Pencatatan Sipil	8	11	1	-	-	2	1	-	23
Dinas Pengendalian Penduduk dan KB	7	20	3	-	-	1	-	-	31
Dinas Perhubungan	4	12	9	-	-	7	-	1	33
Dinas Komunikasi dan Informatika	14	12	3	-	-	1	-	-	30
Dinas Penanaman Modal dan Pelayanan Terpadu Satu Pintu	13	16	1	-	-	1	-	-	31
Dinas Pemuda dan Olahraga	6	9	4	-	-	3	-	1	23
Dinas Pariwisata	7	13	2	-	-	2	-	-	24
Dinas Perpustakaan dan Kearsipan	7	12	10	-	-	1	-	-	30
Dinas Pertanian	10	25	-	-	-	1	-	-	36
Dinas Perdagangan, Koperasi dan UKM	7	14	1	-	-	8	-	-	30
Badan Perencanaan Pembangunan Daerah	26	10	-	-	-	1	-	-	37
Badan Kepegawaian dan Pengembangan Sumber Daya Manusia	12	25	-	-	-	3	-	-	40
Badan Keuangan Daerah	12	36	2	-	-	10	-	-	60
Badan Penelitian dan Pengembangan	8	11	-	-	-	-	-	-	19
Badan Penanggulangan Bencana Daerah	3	7	1	-	-	2	-	-	13
Kantor Kesatuan Bangsa dan Politik	5	7	-	-	-	2	-	-	14
Kecamatan Lubuk Sikarah	2	13	6	-	-	2	-	-	23
Kelurahan se Kecamatan Lubuk Sikarah	4	26	4	-	-	8	-	-	42
Kecamatan Tanjung Harapan	2	23	5	-	-	6	-	-	36
Kelurahan se Kecamatan Tanjung Harapan	2	9	5	-	-	3	-	-	19
UPTD se Kota Solok	5	29	8	1	-	9	1	-	53
<b>Subjumlah II/Subtotal II</b>	<b>184</b>	<b>399</b>	<b>67</b>	<b>1</b>	<b>-</b>	<b>82</b>	<b>2</b>	<b>3</b>	<b>738</b>



Lanjutan Tabel/Continued Table 2.3.7

Unit Kerja Department	2021								Jumlah/ Total
	S2/ S3	DIV/ S1	DIII	DII	DI	SLTA	SLTP	SD	
(1)	(2)	(3)	(4)	(5)	(6)	(7)	(8)	(9)	(10)
SLTA Negeri dan Swasta	-	-	-	-	-	-	-	-	-
SLTP Negeri dan Swasta	18	189	8	4	-	8	-	-	227
SD Negeri dan Swasta	13	361	1	13	-	5	4	1	398
TK Negeri dan Swasta	-	29	-	1	-	1	-	-	31
Tugas Belajar	-	12	4	-	-	-	-	-	16
<b>Subjumlah III/Subtotal III</b>	<b>31</b>	<b>591</b>	<b>13</b>	<b>18</b>	<b>-</b>	<b>14</b>	<b>4</b>	<b>1</b>	<b>672</b>
<b>Jumlah/Total</b>	<b>307</b>	<b>1 301</b>	<b>250</b>	<b>20</b>	<b>-</b>	<b>170</b>	<b>14</b>	<b>7</b>	<b>2 069</b>

Lanjutan Tabel/*Continued Table 2.3.7*

Unit Kerja <i>Department</i>	2022								Jumlah/ <i>Total</i>
	S2/ S3	DIV/ S1	DIII	DII	DI	SLTA	SLTP	SD	
(1)	(11)	(12)	(13)	(14)	(15)	(16)	(17)	(18)	(19)
SLTA Negeri dan Swasta	-	-	-	-	-	-	-	-	-
SLTP Negeri dan Swasta	18	207	5	1	-	6	-	-	237
SD Negeri dan Swasta	14	383	1	9	-	6	3	1	417
TK Negeri dan Swasta	-	28	-	-	-	1	-	-	29
Tugas Belajar	-	8	5	-	-	-	-	-	13
Puskesmas se-Kota Solok	10	90	102	-	-	9	-	-	211
RSUD Kota Solok	-	19	16	-	-	-	-	-	35
<b>Subjumlah III/Subtotal III</b>	<b>42</b>	<b>735</b>	<b>129</b>	<b>10</b>	<b>-</b>	<b>22</b>	<b>3</b>	<b>1</b>	<b>942</b>
<b>Jumlah/Total</b>	<b>335</b>	<b>1 335</b>	<b>223</b>	<b>12</b>	<b>-</b>	<b>154</b>	<b>10</b>	<b>5</b>	<b>2 074</b>

Sumber/*Source*: Badan Kepegawaian dan Pengembangan Sumber Daya Manusia (SDM) Kota Solok/*Human Resource Development Agency of Solok Municipality*

**Tabel**  
**Table 2.3.8**

**Jumlah Pegawai Negeri Sipil menurut Unit Kerja dan Diklat Kepemimpinan di Kota Solok, Desember 2021 dan Desember 2022**  
**Number of Civil Servants by Department and Leadership Training in Solok Municipality, December 2021 and December 2022**

Unit Kerja Department	2021				Jumlah Total
	Diklat Kepemimpinan/Leadership Training				
	PIM II	PIM III	PIM IV	Belum	
(1)	(2)	(3)	(4)	(5)	(6)
Sekretaris Daerah	1	-	-	-	1
Asisten Bidang Pemerintahan	1	-	-	-	1
Asisten Bidang Ekonomi dan Pembangunan	1	-	-	-	1
Asisten Bidang Administrasi Umum	-	-	-	1	1
Staf Ahli Bidang Pemerintahan, Politik, dan Hukum	-	1	-	1	2
Staf Ahli Bidang Pembangunan, Ekonomi, dan Keuangan	1	-	-	-	1
Staf Ahli Bidang Masyarakat dan SDM	1	1	-	-	2
Bagian Pemerintahan	-	2	2	5	9
Bagian Hukum dan HAM	-	1	3	1	5
Bagian Organisasi	-	1	3	7	11
Bagian Perekonomian dan SDA	-	1	2	3	6
Bagian Kesejahteraan Rakyat	-	-	1	10	11
Bagian Pengendalian Administrasi Pembangunan	-	-	3	6	9
Bagian Umum	-	-	4	12	16
Bagian Pengadaan Barang dan Jasa (PBJ)	-	-	2	10	12
Bagian Humas dan Protokol	-	1	3	6	10
Sekretariat DPRD	-	3	5	13	21
Inspektorat	-	3	4	39	46
Dinas Pendidikan	1	-	5	27	33
Dinas Kesehatan	-	2	6	85	93
Dinas PUPR	-	1	11	33	45
Dinas Perumahan dan Kawasan Pemukiman	-	2	9	15	26
Satuan Polisi Pamong Praja	-	1	4	36	41
Dinas Pemadam Kebakaran dan Penyelamatan	-	1	7	19	27
<b>Subjumlah I/Subtotal I</b>	<b>6</b>	<b>21</b>	<b>74</b>	<b>329</b>	<b>430</b>

Lanjutan Tabel/*Continued Table 2.3.8*

Unit Kerja <i>Department</i>	2022				Jumlah <i>Total</i>
	Diklat Kepemimpinan/ <i>Leadership Training</i>				
	PIM II	PIM III	PIM IV	Belum	
(1)	(7)	(8)	(9)	(10)	(11)
Sekretaris Daerah	1	-	-	-	1
Asisten Bidang Pemerintahan	1	-	-	-	1
Asisten Bidang Ekonomi dan Pembangunan	1	-	-	-	1
Asisten Bidang Administrasi Umum	-	-	-	1	1
Staf Ahli Bidang Pemerintahan, Politik, dan Hukum	1	-	-	1	2
Staf Ahli Bidang Pembangunan, Ekonomi, dan Keuangan	-	-	-	-	-
Staf Ahli Bidang Masyarakat dan SDM	1	-	-	-	1
Bagian Pemerintahan	-	2	2	5	9
Bagian Hukum dan HAM	-	1	2	2	5
Bagian Organisasi	-	1	2	8	11
Bagian Perekonomian dan SDA	-	1	1	3	5
Bagian Kesejahteraan Rakyat	-	-	-	9	9
Bagian Pengendalian Administrasi Pembangunan	-	1	2	8	11
Bagian Umum	-	1	3	10	14
Bagian Pengadaan Barang dan Jasa (PBJ)	-	-	2	10	12
Bagian Humas dan Protokol	-	1	3	6	10
Sekretariat DPRD	-	3	4	12	19
Inspektorat	-	3	4	39	46
Dinas Pendidikan	1	-	4	28	33
Dinas Kesehatan	-	2	5	59	66
Dinas PUPR	-	1	10	31	42
Dinas Perumahan dan Kawasan Pemukiman	-	1	9	17	27
Satuan Polisi Pamong Praja	-	1	4	34	39
Dinas Pemadam Kebakaran dan Penyelamatan	-	1	8	20	29
<b>Subjumlah I/<i>Subtotal I</i></b>	<b>6</b>	<b>20</b>	<b>65</b>	<b>303</b>	<b>394</b>

Lanjutan Tabel/Continued Table 2.3.8

Unit Kerja Department	2021					Jumlah Total
	Diklat Kepemimpinan/Leadership Training					
	PIM II	PIM III	PIM IV	Belum		
(1)	(2)	(3)	(4)	(5)	(6)	
Dinas Sosial	-	2	9	9	20	
Dinas Pemberdayaan Perempuan dan Perlindungan Anak	-	3	10	17	30	
Dinas Pangan	-	1	9	7	17	
Dinas Lingkungan Hidup	-	1	8	18	27	
Dinas Kependudukan dan Pencatatan Sipil	-	1	4	14	19	
Dinas Pengendalian Penduduk dan KB	-	1	12	19	32	
Dinas Perhubungan	-	2	7	15	24	
Dinas Komunikasi dan Informatika	-	2	12	16	30	
Dinas Penanaman Modal dan Pelayanan Terpadu Satu Pintu	1	2	14	12	29	
Dinas Pemuda dan Olahraga	1	-	8	13	22	
Dinas Pariwisata	-	3	8	14	25	
Dinas Perpustakaan dan Kearsipan	-	1	11	24	36	
Dinas Pertanian	-	5	13	24	42	
Dinas Perdagangan, Koperasi dan UKM	-	2	6	25	33	
Badan Perencanaan Pembangunan Daerah	-	2	17	21	40	
Badan Kepegawaian dan Pengembangan Sumber Daya Manusia	-	2	12	26	40	
Badan Keuangan Daerah	-	3	14	42	59	
Badan Penelitian dan Pengembangan	1	1	9	11	22	
Badan Penanggulangan Bencana Daerah	-	1	3	8	12	
Kantor Kesatuan Bangsa dan Politik	-	1	3	11	15	
Kecamatan Lubuk Sikarah	-	1	3	19	23	
Kelurahan se Kecamatan Lubuk Sikarah	-	-	10	26	36	
Kecamatan Tanjung Harapan	-	1	8	11	20	
Kelurahan se Kecamatan Tanjung Harapan	-	-	10	33	43	
UPTD se Kota Solok	-	1	13	257	271	
<b>Subjumlah II/Subtotal II</b>	<b>1</b>	<b>34</b>	<b>202</b>	<b>501</b>	<b>738</b>	

Lanjutan Tabel/*Continued Table 2.3.8*

Unit Kerja <i>Department</i>	2022					Jumlah <i>Total</i>
	Diklat Kepemimpinan/ <i>Leadership Training</i>					
	PIM II	PIM III	PIM IV	Belum		
(1)	(7)	(8)	(9)	(10)	(11)	
Dinas Sosial	-	2	4	10	16	
Dinas Pemberdayaan Perempuan dan Perlindungan Anak	-	2	11	17	30	
Dinas Pangan	-	3	8	8	19	
Dinas Lingkungan Hidup	-	2	7	17	26	
Dinas Kependudukan dan Pencatatan Sipil	-	2	6	15	23	
Dinas Pengendalian Penduduk dan KB	-	1	11	19	31	
Dinas Perhubungan	-	1	6	26	33	
Dinas Komunikasi dan Informatika	-	2	10	18	30	
Dinas Penanaman Modal dan Pelayanan Terpadu Satu Pintu	-	3	13	15	31	
Dinas Pemuda dan Olahraga	-	1	5	17	23	
Dinas Pariwisata	-	1	8	15	24	
Dinas Perpustakaan dan Kearsipan	-	1	7	22	30	
Dinas Pertanian	-	1	13	22	36	
Dinas Perdagangan, Koperasi dan UKM	-	2	6	22	30	
Badan Perencanaan Pembangunan Daerah	-	3	17	17	37	
Badan Kepegawaian dan Pengembangan Sumber Daya Manusia	-	1	10	29	40	
Badan Keuangan Daerah	-	2	15	43	60	
Badan Penelitian dan Pengembangan	1	1	7	10	19	
Badan Penanggulangan Bencana Daerah	-	-	3	10	13	
Kantor Kesatuan Bangsa dan Politik	-	1	3	10	14	
Kecamatan Lubuk Sikarah	-	1	3	19	23	
Kelurahan se Kecamatan Lubuk Sikarah	-	-	10	32	42	
Kecamatan Tanjung Harapan	-	1	3	15	19	
Kelurahan se Kecamatan Tanjung Harapan	-	-	9	27	36	
UPTD se Kota Solok	-	-	7	46	53	
<b>Subjumlah II/<i>Subtotal II</i></b>	<b>1</b>	<b>34</b>	<b>202</b>	<b>501</b>	<b>738</b>	

Lanjutan Tabel/Continued Table 2.3.8

Unit Kerja Department	2021					Jumlah Total
	Diklat Kepemimpinan/Leadership Training					
	PIM II	PIM III	PIM IV	Belum		
(1)	(2)	(3)	(4)	(5)	(6)	
SLTA Negeri dan Swasta	-	-	-	-	-	-
SLTP Negeri dan Swasta	-	-	3	224	227	227
SD Negeri dan Swasta	-	-	-	398	398	398
TK Negeri dan Swasta	-	-	-	31	31	31
Tugas Belajar	-	-	-	16	16	16
<b>Subjumlah III/Subtotal III</b>	-	-	3	669	672	672
<b>Jumlah/Total</b>	9	60	310	1 690	2 069	2 069

Lanjutan Tabel/*Continued Table 2.3.8*

Unit Kerja <i>Department</i>	2022				Jumlah <i>Total</i>
	Diklat Kepemimpinan/ <i>Leadership Training</i>				
	PIM II	PIM III	PIM IV	Belum	
(1)	(7)	(8)	(9)	(10)	(11)
SLTA Negeri dan Swasta	-	-	-	-	-
SLTP Negeri dan Swasta	-	-	3	234	237
SD Negeri dan Swasta	-	-	-	417	417
TK Negeri dan Swasta	-	-	-	29	29
Tugas Belajar	-	-	-	13	13
Puskesmas se-Kota Solok	-	1	6	204	211
RSUD Kota Solok	-	-	-	35	35
<b>Subjumlah III/<i>Subtotal III</i></b>	<b>-</b>	<b>1</b>	<b>9</b>	<b>932</b>	<b>942</b>
<b>Jumlah/<i>Total</i></b>	<b>7</b>	<b>55</b>	<b>276</b>	<b>1 736</b>	<b>2 074</b>

Sumber/*Source*: Badan Kepegawaian dan Pengembangan Sumber Daya Manusia (SDM) Kota Solok/*Human Resource Development Agency of Solok Municipality*



**Tabel**  
**Table 2.3.9**

**Jumlah Pegawai Negeri Sipil Instansi Vertikal menurut Unit Kerja dan Jenis Kelamin di Kota Solok, 2021 dan 2022**  
**Number of Vertical Agencies Civil Servants by Department and Sex in Solok Municipality, 2021 and 2022**

Unit Kerja <i>Department</i>	2021		Jumlah <i>Total</i>
	Laki-laki <i>Male</i>	Perempuan <i>Female</i>	
(1)	(2)	(3)	(4)
Kejaksanaan Negeri	18	18	36
Pengadilan Negeri	10	15	25
Pengadilan Agama	10	8	18
Badan Pusat Statistik	6	11	17
Kementerian Agama	81	127	208
Kantor Pertanahan	8	11	19
Lembaga Pemasarakatan	53	14	67
Balitro	6	8	14
Kantor Pelayanan Pajak Pratama	47	42	89
UPTD Pelayanan Samsat	6	2	8
Kodim 0309 Solok	308	2	310
Polisi Resor Solok Kota	306	22	328
Komisi Pemilihan Umum	8	8	16
<b>Jumlah/Total</b>	<b>867</b>	<b>288</b>	<b>1 155</b>

Lanjutan Tabel/*Continued Table 2.3.9*

Unit Kerja <i>Department</i>	2022		
	Laki-laki <i>Male</i>	Perempuan <i>Female</i>	Jumlah <i>Total</i>
(1)	(5)	(6)	(7)
Kejaksaan Negeri	20	21	41
Pengadilan Negeri	10	15	25
Pengadilan Agama	12	10	22
Badan Pusat Statistik	7	10	17
Kementerian Agama	66	131	197
Kantor Pertanahan	11	9	20
Lembaga Pemasarakatan	67	18	85
Balitro	3	4	7
Kantor Pelayanan Pajak Pratama	59	55	114
UPTD Pelayanan Samsat	5	2	7
Kodim 0309 Solok	292	2	294
Polisi Resor Solok Kota	311	17	328
Komisi Pemilihan Umum	6	7	13
<b>Jumlah/Total</b>	<b>869</b>	<b>301</b>	<b>1 170</b>

Sumber/*Source*: Instansi Terkait/*Related Institutions*

**Tabel**  
**Table** 2.3.10

**Jumlah Pegawai Negeri Sipil Instansi Vertikal menurut Unit Kerja dan Tingkat Kepangkatan di Kota Solok, Desember 2021 dan Desember 2022**  
**Number of Vertical Agencies Civil Servants by Department and Hierarchy in Solok Municipality, December 2021 and December 2022**

Unit Kerja Department	2021				Jumlah Total
	Golongan/Hierarchy				
	I	II	III	IV	
(1)	(2)	(3)	(4)	(5)	(6)
Kejaksaan Negeri	-	6	29	1	36
Pengadilan Negeri	-	1	22	2	25
Pengadilan Agama	-	1	15	2	18
Badan Pusat Statistik	-	1	14	2	17
Kementerian Agama	-	12	130	66	208
Kantor Pertanahan Kota Solok	-	3	13	3	19
Lembaga Pemasarakatan	-	33	32	2	67
Balittro	-	6	6	2	14
Kantor Pelayanan Pajak Pratama	-	44	41	4	89
UPTD Pelayanan Samsat	-	3	4	1	8
Kodim 0309 Solok	82	210	15	3	310
Polisi Resor Solok Kota	-	264	60	4	328
Komisi Pemilihan Umum	-	1	14	1	16
<b>Jumlah/Total</b>	<b>82</b>	<b>585</b>	<b>395</b>	<b>93</b>	<b>1 155</b>

Lanjutan Tabel/*Continued Table* 2.3.10

Unit Kerja <i>Department</i>	2022				Jumlah <i>Total</i>
	Golongan/ <i>Hierarchy</i>				
	I	II	III	IV	
(1)	(7)	(8)	(9)	(10)	(11)
Kejaksaan Negeri	-	11	29	1	41
Pengadilan Negeri	-	1	22	2	25
Pengadilan Agama	-	3	16	3	22
Badan Pusat Statistik	-	1	13	3	17
Kementerian Agama	-	11	121	65	197
Kantor Pertanahan Kota Solok	-	4	13	3	20
Lembaga Pemasarakatan	-	46	37	2	85
Balittro	-	2	5	-	7
Kantor Pelayanan Pajak Pratama	-	61	48	5	114
UPTD Pelayanan Samsat	-	2	4	1	7
Kodim 0309 Solok	79	203	10	2	294
Polisi Resor Solok Kota	-	276	49	3	328
Komisi Pemilihan Umum	-	1	11	1	13
<b>Jumlah/<i>Total</i></b>	<b>79</b>	<b>622</b>	<b>378</b>	<b>91</b>	<b>1 170</b>

Sumber/*Source*: Instansi Terkait/*Related Institutions*

**Tabel**  
**Table 2.3.11**

**Jumlah Pegawai Negeri Sipil Instansi Vertikal menurut Unit Kerja dan Tingkat Pendidikan di Kota Solok, Desember 2021 dan Desember 2022**  
**Number of Vertical Agencies Civil Servants by Department and Educational Level in Solok Municipality, December 2021 and December 2022**

Unit Kerja Department	2021								Jumlah Total
	S2/S3	DIV/ S1	DIII	DII	DI	SLTA	SLTP	SD	
(1)	(2)	(3)	(4)	(5)	(6)	(7)	(8)	(9)	(10)
Kejaksaan Negeri	7	20	5	-	-	4	-	-	36
Pengadilan Negeri	5	14	1	-	-	5	-	-	25
Pengadilan Agama	4	11	3	-	-	-	-	-	18
Badan Pusat Statistik	3	8	2	-	-	4	-	-	17
Kementerian Agama	18	167	3	7	-	13	-	-	208
Kantor Pertanahan Kota Solok	6	8	1	-	1	3	-	-	19
Lembaga Permasayarakatan	-	19	3	-	-	45	-	-	67
Balittro	1	6	-	-	-	7	-	-	14
Kantor Pelayanan Pajak Pratama	6	31	28	-	19	5	-	-	89
UPTD Pelayanan Samsat	-	4	1	-	-	3	-	-	8
Kodim 0309 Solok	-	1	6	-	-	282	21	-	310
Polisi Resor Solok Kota	15	130	2	-	-	181	-	-	328
Komisi Pemilihan Umum	4	10	1	-	-	1	-	-	16
<b>Jumlah/Total</b>	<b>69</b>	<b>429</b>	<b>56</b>	<b>7</b>	<b>20</b>	<b>553</b>	<b>21</b>	<b>-</b>	<b>1155</b>

Lanjutan Tabel/*Continued Table 2.3.11*

Unit Kerja <i>Department</i>	2022								Jumlah <i>Total</i>
	S2/S3	DIV/ S1	DIII	DII	DI	SLTA	SLTP	SD	
(1)	(11)	(12)	(13)	(14)	(15)	(16)	(17)	(18)	(19)
Kejaksaan Negeri	7	19	-	8	-	7	-	-	41
Pengadilan Negeri	5	14	1	-	-	5	-	-	25
Pengadilan Agama	3	14	5	-	-	-	-	-	22
Badan Pusat Statistik	4	7	2	-	-	4	-	-	17
Kementerian Agama	21	157	2	7	-	10	-	-	197
Kantor Pertanahan Kota Solok	5	10	2	-	1	2	-	-	20
Lembaga Permasayarakatan	-	28	4	-	-	53	-	-	85
Balitro	-	2	-	-	-	5	-	-	7
Kantor Pelayanan Pajak Pratama	8	37	33	-	32	4	-	-	114
UPTD Pelayanan Samsat	2	2	1	-	-	2	-	-	7
Kodim 0309 Solok	-	1	6	-	-	266	21	-	294
Polisi Resor Solok Kota	12	102	1	-	-	213	-	-	328
Komisi Pemilihan Umum	4	8	-	-	-	1	-	-	13
<b>Jumlah/Total</b>	<b>71</b>	<b>401</b>	<b>57</b>	<b>15</b>	<b>33</b>	<b>572</b>	<b>21</b>	<b>-</b>	<b>1170</b>

Sumber/*Source*: Instansi Terkait/*Related Institutions*

**Tabel**  
**Table** 2.3.12

**Jumlah Pegawai Negeri Sipil Instansi Vertikal menurut Unit Kerja dan Diklat Kepemimpinan di Kota Solok, Desember 2021 dan Desember 2022**  
**Number of Vertical Agencies Civil Servants by Department and Leadership Training in Solok Municipality, December 2021 and December 2022**

Unit Kerja Department	2021				Jumlah Total
	Diklat Kepemimpinan/Leadership Training				
	PIM II	PIM III	PIM IV	Belum	
(1)	(2)	(3)	(4)	(5)	(6)
Kejaksaan Negeri	-	1	-	35	36
Pengadilan Negeri	-	-	3	22	25
Pengadilan Agama	-	-	3	15	18
Badan Pusat Statistik	-	1	6	10	17
Kementerian Agama	-	1	4	203	208
Kantor Pertanahan Kota Solok	-	-	1	18	19
Lembaga Perasyarakatan	-	1	6	60	67
Balittro	-	-	-	14	14
Kantor Pelayanan Pajak Pratama	-	1	3	85	89
UPTD Pelayanan Samsat	-	1	1	6	8
Kodim 0309 Solok	1	-	-	309	310
Polisi Resor Solok Kota	-	1	-	327	328
Komisi Pemilihan Umum	-	1	3	12	16
<b>Jumlah/Total</b>	<b>1</b>	<b>8</b>	<b>30</b>	<b>1 116</b>	<b>1 155</b>

Lanjutan Tabel/*Continued Table 2.3.12*

Unit Kerja <i>Department</i>	2022				Jumlah <i>Total</i>
	Diklat Kepemimpinan/ <i>Leadership Training</i>				
	PIM II	PIM III	PIM IV	Belum	
(1)	(7)	(8)	(9)	(10)	(11)
Kejaksaan Negeri	-	1	-	40	41
Pengadilan Negeri	-	-	3	22	25
Pengadilan Agama	-	-	3	19	22
Badan Pusat Statistik	-	1	7	9	17
Kementerian Agama	-	-	6	191	197
Kantor Pertanahan Kota Solok	-	-	1	19	20
Lembaga Permasayarakatan	-	1	6	78	85
Balittro	-	-	-	7	7
Kantor Pelayanan Pajak Pratama	-	1	3	110	114
UPTD Pelayanan Samsat	-	-	1	6	7
Kodim 0309 Solok	1	-	-	293	294
Polisi Resor Solok Kota	-	-	-	328	328
Komisi Pemilihan Umum	-	1	2	10	13
<b>Jumlah/<i>Total</i></b>	<b>1</b>	<b>5</b>	<b>32</b>	<b>1 132</b>	<b>1 170</b>

Sumber/*Source*: Instansi Terkait/*Related Institutions*



**Tabel**  
**Table** 2.3.13

**Jumlah Karyawan Badan Usaha Milik Negara/Badan Usaha Milik Daerah (BUMN/BUMD) dan Pelayanan Publik menurut Unit Kerja dan Jenis Kelamin di Kota Solok, Desember 2021 dan Desember 2022**

***Number of Employees of State-owned Enterprises/Regional-owned Enterprises and Public Services by Department and Sex in Solok Municipality, Desember 2021 dan Desember 2022***

Unit Kerja <i>Department</i>	2021		Jumlah <i>Total</i>
	Laki-laki <i>Male</i>	Perempuan <i>Female</i>	
(1)	(2)	(3)	(4)
Bank Nagari	29	30	59
Bank Rakyat Indonesia <sup>1</sup>	132	92	224
Bank Mandiri	32	15	47
Bank Negara Indonesia	43	42	85
Bank Tabungan Negara	2	4	6
Bank Syariah Indonesia	11	5	16
PT. Jasa Raharja (Persero)	9	2	11
PT. Pos Indonesia	28	6	34
Perum Bulog	11	3	14
PDAM	65	18	83
Rumah Sakit Umum M. Natsir Solok	173	516	689
Rumah Sakit Tentara	65	173	238
Perum Pegadaian	3	6	9
BPJS Ketenagakerjaan	10	9	19
BPJS Kesehatan	21	34	55
PLN	43	5	48
<b>Jumlah/Total</b>	<b>677</b>	<b>960</b>	<b>1 637</b>

Lanjutan Tabel/*Continued Table 2.3.13*

Unit Kerja <i>Department</i>	2022		
	Laki-laki <i>Male</i>	Perempuan <i>Female</i>	Jumlah <i>Total</i>
(1)	(5)	(6)	(7)
Bank Nagari	32	30	62
Bank Rakyat Indonesia	48	39	87
Bank Mandiri	32	11	43
Bank Negara Indonesia	43	39	82
Bank Tabungan Negara	4	3	7
Bank Syariah Indonesia	13	4	17
PT. Jasa Raharja (Persero)	8	2	10
PT. Pos Indonesia	35	9	44
Perum Bulog	11	3	14
PDAM	65	19	84
Rumah Sakit Umum M. Natsir Solok	177	520	697
Rumah Sakit Tentara	60	163	223
Perum Pegadaian	6	1	7
BPJS Ketenagakerjaan	10	9	19
BPJS Kesehatan	21	36	57
PLN	44	5	49
<b>Jumlah/Total</b>	<b>609</b>	<b>893</b>	<b>1 502</b>

Keterangan/Note: <sup>1</sup> Terdapat kekeliruan data tahun 2021 karena mencakup karyawan di unit kerja Kabupaten Solok/<sup>1</sup> *There is an error in the 2021 data because it includes employees in the Solok Regency work unit*

Sumber/Source: Instansi Terkait/*Related Institutions*

**Tabel**  
**Table 2.3.14****Jumlah Karyawan Badan Usaha Milik Negara/Badan Usaha Milik Daerah (BUMN/BUMD) dan Pelayanan Publik menurut Unit Kerja dan Tingkat Pendidikan di Kota Solok, Desember 2021 dan Desember 2022****Number of Employees of State-owned Enterprises/Regional-owned Enterprises and Public Services by Department and Educational Level in Solok Municipality, Desember 2021 dan Desember 2022**

Unit Kerja Department	2021								Jumlah Total
	S2/S3	DIV/ S1	DIII	DII	DI	SLTA	SLTP	SD	
(1)	(2)	(3)	(4)	(5)	(6)	(7)	(8)	(9)	(10)
Bank Nagari	2	32	4	-	-	21	-	-	59
Bank Rakyat Indonesia <sup>2</sup>	-	214	4	-	-	6	-	-	224
Bank Mandiri	-	39	-	-	-	7	1	-	47
Bank Negara Indonesia	5	64	14	-	-	2	-	-	85
Bank Tabungan Negara	-	4	-	-	-	2	-	-	6
Bank Syariah Indonesia	1	9	2	-	-	4	-	-	16
PT. Jasa Raharja (Persero)	-	6	2	-	-	3	-	-	11
PT. Pos Indonesia	-	5	5	-	-	24	-	-	34
Perum Bulog	-	7	1	-	-	6	-	-	14
PDAM	2	25	2	-	-	49	1	4	83
Rumah Sakit Umum M. Natsir Solok	45	289	307	-	-	45	2	1	689
Rumah Sakit Tentara	33	45	122	-	-	28	8	2	238
Perum Pegadaian	1	6	2	-	-	-	-	-	9
BPJS Ketenagakerjaan	3	12	4	-	-	-	-	-	19
BPJS Kesehatan	1	42	12	-	-	-	-	-	55
PLN	-	7	6	-	1	32	2	-	48
<b>Jumlah/Total</b>	<b>93</b>	<b>806</b>	<b>487</b>	<b>-</b>	<b>1</b>	<b>229</b>	<b>14</b>	<b>7</b>	<b>1 637</b>

Lanjutan Tabel/*Continued Table 2.3.14*

Unit Kerja <i>Department</i>	2022								Jumlah <i>Total</i>
	S2/S3	DIV/ S1	DIII	DII	DI	SLTA	SLTP	SD	
(1)	(11)	(12)	(13)	(14)	(15)	(16)	(17)	(18)	(19)
Bank Nagari	1	36	6	-	-	19	-	-	62
Bank Rakyat Indonesia <sup>2</sup>	-	69	15	-	-	3	-	-	87
Bank Mandiri	-	35	-	-	-	7	1	-	43
Bank Negara Indonesia	4	65	10	-	-	3	-	-	82
Bank Tabungan Negara	-	6	1	-	-	-	-	-	7
Bank Syariah Indonesia	1	12	-	-	-	4	-	-	17
PT. Jasa Raharja (Persero)	-	4	3	-	-	3	-	-	10
PT. Pos Indonesia	-	7	5	-	-	32	-	-	44
Perum Bulog	-	7	2	-	-	5	-	-	14
PDAM	2	27	1	-	-	49	2	3	84
Rumah Sakit Umum M. Natsir Solok	62	240	335	-	-	45	1	1	697
Rumah Sakit Tentara	30	47	112	-	-	26	6	2	223
Perum Pegadaian	-	6	1	-	-	-	-	-	7
BPJS Ketenagakerjaan	4	12	3	-	-	-	-	-	19
BPJS Kesehatan	2	44	11	-	-	-	-	-	57
PLN	-	7	6	-	1	33	2	-	49
<b>Jumlah/Total</b>	<b>106</b>	<b>624</b>	<b>511</b>	<b>0</b>	<b>1</b>	<b>229</b>	<b>12</b>	<b>6</b>	<b>1 502</b>

Keterangan/Note: <sup>2</sup> Terdapat kekeliruan data tahun 2021 karena mencakup karyawan di unit kerja Kabupaten Solok/<sup>2</sup> There was an error in the 2021 data for it included employees in the Solok Regency work unit

Sumber/Source: Instansi Terkait/Related Institutions

## 2.4 KEUANGAN PEMERINTAH GOVERNMENT FINANCE

**Tabel** 2.4.1 **Realisasi Pendapatan Pemerintah Kota Solok menurut Jenis Pendapatan (ribu rupiah), 2021 dan 2022**  
**Actual Solok Municipal Government Revenues by Kind of Revenues (thousand rupiahs), 2021 and 2022**

Jenis Pendapatan Source of Revenues	2021	2022
(1)	(2)	(3)
<b>1. Pendapatan Asli Daerah (PAD)/Original Regional Income</b>	<b>42 473 242,24</b>	<b>42 095 273,19</b>
1.1 58 Daerah/Local Taxes	11 470 387,86	12 139 657,33
1.2 Retribusi Daerah/Retributions	4 398 701,91	5 048 479,56
1.3 Hasil Perusahaan Milik Daerah dan Pengelolaan Kekayaan Daerah yang Dipisahkan/Income of Regional Gov. Corporate and Management of Separated Reg. Gov. Wealth	13 918 492,03	16 842 785,45
1.4 Lain-lain PAD yang Sah/Other Original Regional Income	12 685 660,44	8 064 350,85
<b>2. Pendapatan Transfer/Transfer Income</b>	<b>493 040 179,18</b>	<b>503 849 707,13</b>
2.1 Pendapatan Transfer Pemerintah Pusat/Central Government Transfer Revenue	464 179 601,95	457 186 514,04
2.1.1 Dana Perimbangan/Balanced Fund	454 972 885,95	449 973 056,04
2.1.1.1 Dana Bagi Hasil/Profit Sharing Fund	17 312 585,70	16 493 599,44
2.1.1.2 Dana Alokasi Umum/General Allocation Fund	369 336 357,00	368 885 396,32
2.1.1.3 Dana Alokasi Khusus/Special Allocation Funds	68 323 943,25	64 594 060,28
2.1.2 Dana Penyesuaian/Adjustment Fund	9 206 716,00	7 213 458,00
2.2 Pendapatan Transfer Antar Daerah/Inter-Regional Transfer Revenue	28 860 577,23	46 663 193,09
2.2.1 Pendapatan Bagi Hasil/Revenue Sharing	28 860 577,23	33 464 193,09
2.2.2 Bantuan Keuangan/Financial Assistance	-	13 199 000,00
<b>3. Lain-lain Pendapatan yang Sah/Other Legal Income</b>	<b>11 979 170,00</b>	<b>-</b>
3.1 Pendapatan Hibah/Grant Income	582 000,00	-
3.2 Lain-lain Pendapatan sesuai dengan Ketentuan Peraturan Perundang-undangan/Other Income in accordance with the Provisions of Laws and Regulations	11 397 170,00	-
<b>Jumlah/Total</b>	<b>547 492 591,42</b>	<b>545 944 980,32</b>

Catatan/Note:

Sumber/Source: Badan Keuangan Daerah Kota Solok/Regional Finance Agency of Solok Municipality

**Tabel**  
**Table** 2.4.2

**Realisasi Belanja Pemerintah Kota Solok menurut Jenis Belanja (ribu rupiah), 2021 dan 2022**  
**Actual Solok Municipal Government Expenditures by Kind of Expenditures (thousand rupiahs), 2021 and 2022**

Jenis Pendapatan Source of Revenues	2021	2022
(1)	(2)	(3)
<b>1. Belanja Daerah/Local Expenditures</b>	<b>567 749 804,00</b>	<b>581 234 275,43</b>
<b>1.1 Belanja Operasi/Operational Expenditures</b>	<b>478 379 135,41</b>	<b>484 865 117,59</b>
1.1.1 Belanja Pegawai/Personnel Expenditures	251 299 028,64	258 291 057,59
1.1.2 Belanja Barang dan Jasa/Goods and Services Expenditures	211 997 867,41	219 544 690,20
1.1.3 Belanja Bunga/Interest Expenditures	-	236 130,12
1.1.4 Belanja Subsidi/Subsidized Expenditures	-	90 000,00
1.1.5 Belanja Hibah/Grant Expenditures	12 522 631,05	6 299 121,93
1.1.6 Belanja Bantuan Sosial/Social Aid Expenditures	2 559 608,31	404 117,75
<b>1.2 Belanja Modal/Capital Expenditures</b>	<b>88 765 596,81</b>	<b>96 338 387,84</b>
1.2.1 Belanja Modal Tanah/Land Capital Expenditures	172 180,00	1 428 843,00
1.2.2 Belanja Modal Peralatan dan Mesin/Equipment and Machinery Capital Expenditures	22 585 433,21	12 493 680,16
1.2.3 Belanja Modal Gedung dan Bangunan/Building Capital Expenditures	25 269 671,27	59 579 759,35
1.2.4 Belanja Modal Jalan, Irigasi dan Jaringan/Capital Expenditures for Roads, Irrigation and Networks	39 107 114,89	22 784 025,33
1.2.5 Belanja Modal Aset Tetap Lainnya/Other Fixed Assets Capital Expenditures	1 631 197,44	52 080,00
<b>1.3 Belanja Tidak Terduga/Unexpected Expenditures</b>	<b>605 071,78</b>	<b>30 770,00</b>
1.3.1 Belanja Tidak Terduga/Unexpected Expenditures	605 071,78	30 770,00
<b>2. Transfer/Transfer</b>	<b>-</b>	<b>35 000,00</b>
2.1 Transfer Bantuan Keuangan ke Pemerintah Daerah Lainnya/Transfer of Financial Aid to Other Local Governments	-	35 000,00
2.2 Transfer Bantuan Keuangan kepada Partai Politik/Transfer of Financial Aid to Political Parties	-	-
<b>Jumlah/Total</b>	<b>567 749 804,00</b>	<b>581 269 275,43</b>

Sumber/Source: Badan Keuangan Daerah Kota Solok/Regional Finance Agency of Solok Municipality

**Tabel**  
**Table** 2.4.3**Target dan Realisasi Pajak Bumi dan Bangunan di Kota Solok, 2022**  
**Target and Realization of Land and Buildings Tax in Solok Municipality, 2022**

<b>Kecamatan</b> <b>Subdistrict</b>	<b>Target (Rp)</b> <b>Target (IDR)</b>	<b>Realisasi (Rp)</b> <b>Actual (IDR)</b>	<b>Persentase (%)</b> <b>Percentage (%)</b>
(1)	(2)	(3)	(4)
Lubuk Sikarah	583 779 059,52	460 381 488,00	78,86
Tanjung Harapan	616 220 940,48	510 384 807,00	82,82
<b>Kota Solok</b>	<b>1 200 000 000,00</b>	<b>970 766 295,00</b>	<b>80,90</b>

Sumber/Source: Badan Keuangan Daerah Kota Solok/Regional Finance Agency of Solok Municipality

**Tabel**  
**Table** 2.4.4

**Perkembangan Realisasi Belanja Pemerintah Daerah Kota Solok Selama Sepuluh Tahun Terakhir (ribu rupiah), 2013-2022**  
***Growth of Expenditures for Ten Years in Solok Municipality (thousand rupiahs), 2013-2022***

<b>Tahun Anggaran</b> <b>Budget Year</b>	<b>Realisasi</b> <b>Realization</b>
(1)	(2)
2013	420 777 699,29
2014	452 972 592,18
2015	477 740 630,85
2016	548 992 336,46
2017	556 789 190,79
2018	648 548 438,88
2019	609 236 111,79
2020	497 454 346,56
2021	567 749 804,00
<b>2022</b>	<b>581 269 275,43</b>

Sumber/Source: Badan Keuangan Daerah Kota Solok/Regional Finance Agency of Solok Municipality



**Tabel**  
**Table** 2.4.5

**Struktur dan Realisasi Anggaran Pendapatan Belanja Daerah Kota Solok, 2022**  
**Structure and Realization of Government Revenue and Expenditure of Solok Municipality, 2022**

	Uraian	Jumlah Anggaran (Rp)		
		Pagu	Realisasi	%
	(1)	(2)	(3)	(4)
<b>I</b>	<b>PENDAPATAN</b>	<b>552 757 213,18</b>	<b>545 944 980,32</b>	<b>98,77</b>
<b>1</b>	<b>PENDAPATAN ASLI DAERAH</b>	<b>46 251 628,71</b>	<b>42 095 273,19</b>	<b>91,01</b>
1.1	Pajak Daerah	12 681 902,53	12 139 657,33	95,72
1.2	Retribusi Daerah	6 213 603,13	5 048 479,56	81,25
1.3	Hasil Pengolahan Kekayaan Daerah yang Dipisahkan	16 831 590,98	16 842 785,45	100,07
1.4	Lain-lain Pendapatan Asli Daerah yang Disahkan	10 524 532,07	8 064 350,85	76,62
<b>2</b>	<b>PENDAPATAN TRANSFER</b>	<b>506 505 584,47</b>	<b>503 849 707,13</b>	<b>99,48</b>
2.1	Pendapatan Transfer Pemerintah Pusat	468 011 365,77	457 186 514,04	97,69
2.1.1	Dana Perimbangan	460 797 907,77	449 973 056,04	97,65
2.1.1.1	Dana Bagi Hasil	15 291 849,77	16 493 599,44	107,86
2.1.1.2	Dana Alokasi Umum	369 336 357,00	368 885 396,32	99,88
2.1.1.3	Dana Alokasi Khusus	76 169 701,00	64 594 060,28	84,40
2.1.2	Dana Insentif Daerah (DID)	7 213 458,00	7 213 458,00	100,00
2.2	Pendapatan Transfer Antardaerah	38 494 218,70	46 663 193,09	121,22
2.2.1	Pendapatan Bagi Hasil	25 295 218,70	33 464 193,09	132,29
2.2.2	Bantuan Keuangan	13 199 000,00	13 199 000,00	100,00
<b>3</b>	<b>LAIN-LAIN PENDAPATAN DAERAH YANG SAH</b>	<b>-</b>	<b>-</b>	<b>-</b>
3.1	Pendapatan Hibah	-	-	-
3.2	Lain-lain Pendapatan sesuai dengan Ketentuan Peraturan Perundang-undangan	-	-	-
	<b>Jumlah Pendapatan</b>	<b>552 757 213,18</b>	<b>545 944 980,32</b>	<b>98,77</b>

Lanjutan Tabel/Continued Table 2.4.5

Uraian	Jumlah Anggaran (Rp)		
	Pagu	Realisasi	%
(1)	(2)	(3)	(4)
<b>II BELANJA DAERAH</b>	<b>654 562 785,99</b>	<b>581 234 275,43</b>	<b>88,80</b>
<b>1 BELANJA OPERASI</b>	<b>533 941,764,42</b>	<b>484 865 117,59</b>	<b>90,81</b>
1.1 Belanja Pegawai	278 354 861,53	258 291 057,59	92,79
1.2 Belanja Barang dan Jasa	245 392 633,86	219 544 690,20	89,47
1.3 Belanja Bunga	535 000,00	236 130,12	44,14
1.4 Belanja Subsidi	90 000,00	90 000,00	100,00
1.5 Belanja Hibah	9 055 469,03	6 299 121,93	69,56
1.6 Belanja Bantuan Sosial	513 800,00	404 117,75	78,65
<b>2 BELANJA MODAL</b>	<b>119 757 105,02</b>	<b>96 338 387,84</b>	<b>80,44</b>
2.1 Belanja Modal Tanah	1 612 500,00	1 428 843,00	88,61
2.2 Belanja Modal Peralatan dan Mesin	14 673 913,12	12 493 680,16	85,14
2.3 Belanja Modal Gedung dan Bangunan	76 929 987,72	59 579 759,35	77,45
2.4 Belanja Modal Jalan, Irigasi dan Jaringan	24 310 687,35	22 784 025,33	93,72
2.5 Belanja Modal Aset Tetap Lainnya	2 230 016,83	52 080,00	2,34
<b>3 BELANJA TIDAK TERDUGA</b>	<b>863 916,55</b>	<b>30 770,00</b>	<b>3,56</b>
3.1 Belanja Tidak Terduga	863 916,55	30 770,00	3,56
<b>III TRANSFER</b>	<b>35 000,00</b>	<b>35 000,00</b>	<b>100,00</b>
1 Transfer Bantuan Keuangan ke Pemerintah Daerah Lainnya	35 000,00	35 000,00	100,00
2 Transfer Bantuan Keuangan kepada Partai Politik	-	-	-
<b>Jumlah Belanja dan Transfer</b>	<b>654 597 785,99</b>	<b>581 269 275,43</b>	<b>88,80</b>
<b>Defisit/Surplus</b>	<b>(101 840 572,81)</b>	<b>(35 324 295,11)</b>	<b>34,69</b>

Lanjutan Tabel/*Continued Table 2.4.5*

Uraian		Jumlah Anggaran (Rp)		
		Pagu	Realisasi	%
(1)	(2)	(3)	(4)	
<b>IV</b>	<b>PEMBIAYAAN</b>	<b>101 840 572,81</b>	<b>101 840 572,81</b>	<b>100,00</b>
1	Penerimaan Pembiayaan	76 840 572,81	76 840 572,81	100,00
1.1	Sisa Lebih Perhitungan Anggaran Tahun Sebelumnya	25 000 000,00	25 000 000,00	100,00
1.2	Penerimaan Pinjaman Daerah	-	-	-
2	Pengeluaran Pembiayaan	-	-	-
2.1	Pembayaran Cicilan Pokok Utang yang Jatuh Tempo	-	-	-
	<b>Pembiayaan Neto</b>	<b>101 840 572,81</b>	<b>101 840 572,81</b>	<b>100,00</b>
	<b>Sisa Lebih Pembiayaan Anggaran (SILPA) Tahun Berkenaan</b>	<b>-</b>	<b>66 516 277,70</b>	<b>109,97</b>

Sumber/Source: Badan Keuangan Daerah Kota Solok/Regional Finance Agency of Solok Municipality

**Tabel**  
**Table** 2.4.6

**Jumlah Kendaraan Roda Empat yang Membayar Pajak menurut Bulan di Kota Solok, 2022**  
**Number of Four-Wheeled Vehicles Paying Tax in Solok Municipality, 2022**

	<b>Bulan</b> <b>Month</b>	<b>Jumlah Kendaraan</b> <b>Number of Cars</b>	<b>Realisasi PKB</b> <b>Tax Realization (Rp)</b>
	(1)	(2)	(3)
1.	Januari/January	656	-
2.	Februari/February	544	-
3.	Maret/March	694	-
4.	April/April	563	-
5.	Mei/May	502	-
6.	Juni/June	655	-
7.	Juli/July	552	-
8.	Agustus/August	612	-
9.	September/September	778	-
10.	Oktober/October	929	-
11.	November/November	880	-
12.	Desember/Desember	828	-
	<b>Jumlah/Total</b>	<b>8 193</b>	<b>-</b>

Catatan/Note : Data realisasi PKB pada tahun 2022 tidak tersedia

Sumber/Source : UPTD Pengelolaan Pendapatan Daerah di Solok/Regional Revenue Management Unit in Solok Municipality

**Tabel**  
**Table 2.4.7****Jumlah Kendaraan Roda Dua yang Membayar Pajak menurut Bulan di Kota Solok, 2022**  
**Number of Two-Wheeled Vehicles Paying Tax by Month in Solok Municipality, 2022**

	<b>Bulan</b> <b>Month</b>	<b>Jumlah Kendaraan</b> <b>Number of Motorcycle</b>	<b>Realisasi PKB</b> <b>Tax Realization (Rp)</b>
	(1)	(2)	(3)
1.	Januari/January	1 349	-
2.	Februari/February	1 112	-
3.	Maret/March	1 274	-
4.	April/April	1 028	-
5.	Mei/May	1 034	-
6.	Juni/June	1 312	-
7.	Juli/July	1 289	-
8.	Agustus/August	1 609	-
9.	September/September	1 666	-
10.	Oktober/October	1 938	-
11.	November/November	1 715	-
12.	Desember/Desember	1 516	-
	<b>Jumlah/Total</b>	<b>16 842</b>	<b>-</b>

Catatan/Note : Data realisasi PKB pada tahun 2022 tidak tersedia

Sumber/Source : UPTD Pengelolaan Pendapatan Daerah di Solok/Regional Revenue Management Unit in Solok Municipality

**Tabel**  
**Table** 2.4.8

**Jumlah Pemasukan Bea Balik Nama Kendaraan Bermotor (BBNKB) Roda Empat menurut Bulan di Kota Solok, 2022**  
**Amount of Importation of Four-Wheeled Motor Vehicle Title Fee (BBNKB) by Month in Solok Municipality, 2022**

	<b>Bulan</b> <b>Month</b>	<b>Jumlah Kendaraan</b> <b>Number of Cars</b>	<b>Realisasi BBNKB</b> <b>BBNKB Tax Realization (Rp)</b>
	(1)	(2)	(3)
1.	Januari/January	86	-
2.	Februari/February	248	-
3.	Maret/March	151	-
4.	April/April	104	-
5.	Mei/May	68	-
6.	Juni/June	125	-
7.	Juli/July	59	-
8.	Agustus/August	48	-
9.	September/September	98	-
10.	Oktober/October	222	-
11.	November/November	182	-
12.	Desember/Desember	112	-
	<b>Jumlah/Total</b>	<b>1 503</b>	<b>-</b>

Catatan/Note : Data realisasi BBNKB pada tahun 2022 tidak tersedia

Sumber/Source : UPTD Pengelolaan Pendapatan Daerah di Solok/Regional Revenue Management Unit in Solok Municipality

**Tabel 2.4.9** Jumlah Pemasukan Bea Balik Nama Kendaraan Bermotor (BBNKB) Roda Dua menurut Bulan di Kota Solok, 2022  
**Table 2.4.9** Amount of Importation of Two-Wheeled Motor Vehicle Title Fee by Month in Solok Municipality, 2022

	Bulan Month	Jumlah Kendaraan Number of Motorcycle	Realisasi BBNKB BBNKB Tax Realization (Rp)
	(1)	(2)	(3)
1.	Januari/January	190	-
2.	Februari/February	146	-
3.	Maret/March	148	-
4.	April/April	110	-
5.	Mei/May	88	-
6.	Juni/June	132	-
7.	Juli/July	86	-
8.	Agustus/August	152	-
9.	September/September	102	-
10.	Oktober/October	147	-
11.	November/November	162	-
12.	Desember/December	210	-
	<b>Jumlah/Total</b>	<b>1 673</b>	<b>-</b>

Catatan/Note : Data realisasi BBNKB pada tahun 2022 tidak tersedia

Sumber/Source : UPTD Pengelolaan Pendapatan Daerah di Solok/Regional Revenue Management Unit in Solok Municipality

## 2.5 LAINNYA OTHERS

**Tabel 2.5.1** Jumlah Penerbitan Sertifikat Tanah menurut Status, Bidang, dan Luas Lahan di Kota Solok, 2022  
*Number of Land Certificate Issuance by The Status of Right, Field, and Area in Solok Municipality, 2022*

Status Status of Rights (1)	Bidang Field (2)	Luas (ha) Area (ha) (3)
1. Hak Milik/ <i>Right of Ownership</i>	618	59,22
2. Hak Guna Bangunan/ <i>Building Rights</i>	9	0,09
3. Hak Pengelolaan/ <i>Management Rights</i>	-	-
4. Hak Pakai/ <i>Usage Rights</i>	25	12,45
5. Hak Guna Usaha/ <i>Cultivation Rights</i>	-	-
6. Wakaf/ <i>Waqf</i>	-	-
<b>Jumlah/Total</b>	<b>652</b>	<b>71,76</b>

Sumber/Source: Kantor Pertanahan Kota Solok/*Land Office of Solok Municipality*



**Tabel 2.5.2** Jumlah Peralihan Hak, Hak Tanggungan dan Penghapusan Hak Tanggungan Atas Tanah di Kota Solok, 2022  
**Number of Right Production by Land Possession in Solok Municipality, 2022**

Jenis Hak <i>Types of Rights</i>	Jumlah <i>Total</i>
(1)	(2)
<b>1. Peralihan Hak</b>	<b>775</b>
a. Hak Milik	668
b. Hak Guna Bangunan	107
c. Hak Pakai	-
d. Hak Pengelolaan	-
<b>2. Hak Tanggungan</b>	<b>505</b>
a. Hak Milik	457
b. Hak Guna Bangunan	48
c. Hak Pakai	-
d. Hak Pengelolaan	-
<b>3. Penghapusan Hak Tanggungan</b>	<b>276</b>
a. Hak Milik	264
b. Hak Guna Bangunan	12
c. Hak Pakai	-
d. Hak Pengelolaan	-
<b>Jumlah/Total</b>	<b>1 556</b>

Sumber/Source: Kantor Pertanahan Kota Solok/Land Office of Solok Municipality

**Tabel**  
**Table** 2.5.3

**Penerbitan Sertifikat Hak Atas Tanah menurut Status dan Kecamatan di Kota Solok, 2022**  
**Issuance of Certificate of Land Right by Subdistrict and Status in Solok Municipality, 2022**

Status Hak <i>Status of Rights</i>	Kecamatan <i>Subdistrict</i>		Jumlah <i>Total</i>
	Lubuk Sikarah	Tanjung Harapan	
(1)	(2)	(3)	(4)
1. Hak Milik/ <i>Right of Ownership</i>	7 467	7 762	15 229
2. Hak Guna Bangunan/ <i>Building Rights</i>	257	597	854
3. Hak Pengelolaan/ <i>Management Rights</i>	-	-	-
4. Hak Pakai/ <i>Usage Rights</i>	136	154	290
5. Hak Guna Usaha/ <i>Cultivation Rights</i>	-	-	-
<b>Jumlah/Total</b>	<b>7 860</b>	<b>8 513</b>	<b>16 373</b>

Sumber/Source: Kantor Pertanahan Kota Solok/*Land Office of Solok Municipality*

**Tabel** 2.5.4 **Jumlah Pengurusan Hak Atas Tanah menurut Kecamatan di Kota Solok, 2022**  
**Table** 2.5.4 **Number of Land Rights Affairs of Solok Municipality by Subdistrict in Solok Municipality, 2022**

<b>Kecamatan Subdistrict</b>	<b>Prona Prona</b>	<b>Penegasan Hak Affirmation of Rights</b>	<b>Pemberian Hak Granting of Rights</b>	<b>Lainnya Others</b>
(1)	(2)	(3)	(4)	(5)
Lubuk Sikarah	87	11	16	-
Tanjung Harapan	23	1	4	-
<b>Kota Solok</b>	<b>110</b>	<b>12</b>	<b>20</b>	<b>-</b>

Sumber/Source: Kantor Pertanahan Kota Solok/Land Office of Solok Municipality

**Tabel**  
**Table** 2.5.5

**Jumlah Izin Mendirikan Bangunan (IMB) menurut  
Kecamatan di Kota Solok, 2022**  
*Number of Building Permits Issued by Subdistrict in Solok  
Municipality, 2022*

<b>Kecamatan Subdistrict</b>	<b>Semi Permanen Semi Permanent</b>	<b>Permanen Permanent</b>	<b>Persetujuan Bangunan Gedung Building Construction Approval</b>
(1)	(2)	(3)	(5)
Lubuk Sikarah	-	88	88
Tanjung Harapan	-	19	19
<b>Kota Solok</b>	<b>-</b>	<b>107</b>	<b>107</b>

Catatan/Note: Berdasarkan Peraturan Pemerintah (PP) No. 16 Tahun 2021, Izin Mendirikan Bangunan (IMB) digantikan oleh Persetujuan Bangunan Gedung (PBG)/Based on Government Regulation No. 16 of 2021, Building Construction Permit is replaced by Building Construction Approval

Sumber/Source: Dinas Pekerjaan Umum dan Penataan Ruang Kota Solok/Regional Office of Public Work and Planology of Solok Municipality

**Tabel**  
**Table 2.5.6****Jumlah Persetujuan Bangunan Gedung (PBG) yang Diterbitkan menurut Bulan di Kota Solok, 2022**  
**Number of Building Permits Issued by Month in Solok Municipality, 2022**

Bulan Month	Semi Permanen Semi Permanent	Permanen Permanent	Persetujuan Bangunan Gedung Building Construction Approval
(1)	(2)	(3)	(4)
Januari/January	-	-	-
Februari/February	-	-	-
Maret/March	-	9	9
April/April	-	3	3
Mei/May	-	1	1
Juni/June	-	32	32
Juli/July	-	17	17
Agustus/August	-	22	22
September/September	-	8	8
Oktober/October	-	4	4
November/November	-	6	6
Desember/December	-	5	5
<b>Jumlah/Total</b>	<b>-</b>	<b>107</b>	<b>107</b>

Catatan/Note: Berdasarkan Peraturan Pemerintah (PP) No. 16 Tahun 2021, Izin Mendirikan Bangunan (IMB) digantikan oleh Persetujuan Bangunan Gedung (PBG)/Based on Government Regulation No. 16 of 2021, Building Construction Permit is replaced by Building Construction Approval

Sumber/Source: Dinas Pekerjaan Umum dan Penataan Ruang Kota Solok/Regional Office of Public Work and Planology of Solok Municipality

**Tabel**  
**Table** 2.5.7

**Jumlah Berita Tentang Kota Solok yang Dimuat Surat  
Kabar Daerah dan Nasional di Kota Solok, 2022**  
*Number of Solok Municipality Issues at Local and National  
Newspapers in Solok Municipality, 2022*


<b>Nama Surat Kabar</b> <i>Newspapers</i>	<b>Jumlah Berita</b> <i>Number of News</i>
(1)	(2)
1. Haluan	81
2. Singgalang	105
3. Padang Ekspres	179
4. Surat Kabar Nasional	2
<b>Jumlah/Total</b>	<b>367</b>

Sumber/Source: Dinas Komunikasi dan Informatika Kota Solok/*Public Relation of Government Secretariat of Solok Municipality*



### Hasil Proyeksi Penduduk Interim Kota Solok, 2020-2022 The Result Interim Population Projection of Solok Municipality, 2020-2022


38.231 jiwa  
38.231 PEOPLE




37.619 jiwa  
37.619 PEOPLE


### Jumlah Kelahiran Menurut Jenis Kelamin di Kota Solok, 2022 Number of Births by Sex in Solok Municipality, 2022




 **532** jiwa  
people

 **487** jiwa  
people

### Piramida Penduduk Kota Solok 2022/ The Population Pyramid of Solok Municipality, 2022




75+  
70-74  
65-69  
60-64  
55-59  
50-54  
45-49  
40-44  
35-39  
30-34  
25-29  
20-24  
15-19  
10-14  
5-9  
0-4



### 3 Industri Pangan dengan Tenaga Kerja Terbanyak di Kota Solok, 2022 3 Food Industries with the Most Labors in Solok Municipality, 2022



Roti dan Kue  
Cakes and Bakery



Kerupuk, Keripik, Peyek  
Chips and Crackers



Tahu Kedelai  
Tofu

### TERDAFTAR SEBANYAK

**419**  
orang  
job seekers

Pencari kerja di Dinas Penanaman Modal dan Pelayanan Terpadu Satu Pintu Kota Solok, 2022 are registered in Regional Office of One Stop Services and Investment of Solok Municipality, 2022







**PENJELASAN TEKNIS**

**TECHNICAL NOTES**

- |   |  |
|---|--|
| <p>1. Penduduk adalah semua orang yang berdomisili di suatu wilayah selama 6 bulan atau lebih dan atau mereka yang berdomisili kurang dari 6 bulan tapi bertujuan untuk menetap.</p>  | <p>1. <i>Population is all persons domiciled in a territory for 6 months or more or those who live less than 6 months but intended to settle.</i></p>  |
| <p>2. Rasio jenis kelamin adalah perbandingan antara jumlah penduduk laki-laki dengan penduduk perempuan pada suatu daerah dan waktu tertentu. Biasanya dinyatakan dengan banyak penduduk laki-laki untuk 100 penduduk perempuan.</p> | <p>2. <i>Sex ratio is the ratio between the number of male population with female population in a certain area and time. It's usually expressed by number of male population to 100 female population.</i></p> |
| <p>3. Laju pertumbuhan penduduk adalah angka yang menunjukkan persentase penambahan penduduk dalam jangka waktu tertentu.</p>   | <p>3. <i>The growth rate of population is the number that show percentage of population growth within a specified period.</i></p>  |
| <p>4. Kepadatan penduduk adalah jumlah penduduk yang mendiami setiap 1 km<sup>2</sup>. Diperoleh dengan membagi jumlah penduduk dengan luas wilayah.</p>  | <p>4. <i>Population density is the number of people who inhabiting every 1 square km. It is obtained by dividing the population with the area.</i></p>   |
| <p>5. Penduduk usia kerja adalah penduduk yang berumur 15 tahun ke atas.</p>  | <p>5. <i>Working age population is persons of 15 years and over.</i></p>   |

**ULASAN****Kependudukan**

Berdasarkan hasil proyeksi penduduk interim 2020-2022 (pertengahan tahun/Juni), penduduk Kota Solok berjumlah 75.850 jiwa pada tahun 2022. Dengan jumlah penduduk laki-laki dan perempuan masing-masing berjumlah 38.231 jiwa dan 37.619 jiwa, maka diperoleh rasio jenis kelamin penduduk Kota Solok sebesar 101,63 persen.

**Ketenagakerjaan**

Tenaga kerja dibedakan menjadi usia kerja (15-64 tahun) dan bukan usia kerja (di bawah 15 tahun dan di atas 64 tahun). Penduduk usia kerja dibedakan menjadi dua yaitu angkatan kerja dan bukan angkatan kerja. Penduduk angkatan kerja di Kota Solok terhitung sebanyak 38.528 orang dan bukan angkatan kerja sebanyak 16.942.

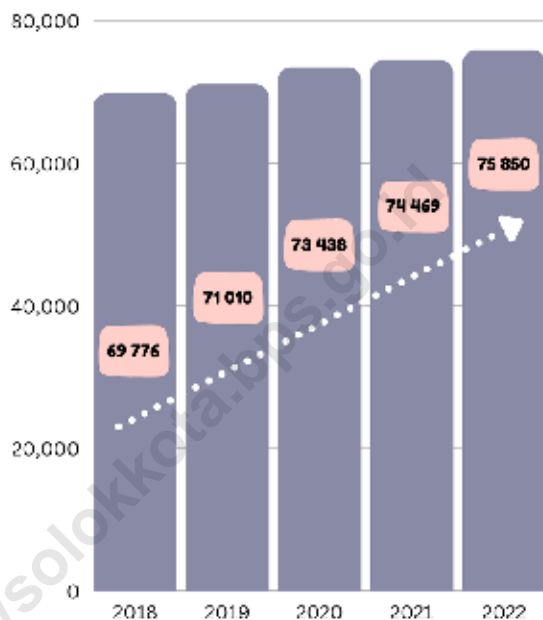
Selanjutnya, diperoleh Tingkat Partisipasi Angkatan Kerja (TPAK) senilai 66,75 dan Tingkat Pengangguran Terbuka (TPT) senilai 3,90.

**DESCRIPTION****Population**

*Based on the results of the interim population projection of 2020-2022, the population of Solok Municipality was 75.850 people in 2022. With a male and female population of 38,231 and 37,619 people, respectively, the sex ratio of the population of Solok Municipality is 101.63 percent.*

**Employment**

*The workforce is divided into working age (15-64 years) and non-working age (under 15 years and above 64 years). The working age population is divided into two, namely the labor force and the non-labor force. The population of the labor force in Solok Municipality is 38,528 people and 16,942 people are not in the labor force. Furthermore, the Labor Force Participation Rate (TPAK) is 66.75 and the Open Unemployment Rate (TPT) is 3.90.*



Gambar 3. Jumlah Penduduk di Kota Solok, 2018-2022

Figure 3. Population of Solok Municipality, 2018-2022

Sumber/Source : Badan Pusat Statistik Kota Solok/BPS-Statistics of Solok Municipality



**3.1 PENDUDUK  
POPULATION**

**Tabel 3.1.1 Penduduk, Laju Pertumbuhan Penduduk, Distribusi Persentase Penduduk, Kepadatan Penduduk, dan Rasio Jenis Kelamin Penduduk menurut Kecamatan di Kota Solok, 2022**  
*Population, Population Growth Rate, Percentage Distribution of Population, Population Density, and Population Sex Ratio by Subdistrict in Solok Municipality, 2022*

<b>Kecamatan Subdistrict</b>	<b>Penduduk (jiwa) Population (people)</b>	<b>Laju Pertumbuhan Penduduk per Tahun 2021–2022<sup>1</sup> Annual Population Growth Rate (%) 2021–2022<sup>1</sup></b>
(1)	(2)	(3)
Lubuk Sikarah	43 539	2,99
Tanjung Harapan	35 518	2,40
<b>Kota Solok</b>		
<b>Hasil Registrasi/Registration Result</b>	<b>79 057</b>	<b>2,73</b>
<b>Hasil Proyeksi Interim 2020-2022/ Interim Population Projection of 2020-2022</b>	<b>75 850</b>	<b>1,85</b>

Lanjutan Tabel/*Continued Table 3.1.1*

<b>Kecamatan Subdistrict</b>	<b>Persentase Penduduk Percentage of Total Population</b>	<b>Kepadatan Penduduk per km<sup>2</sup> Population Density per sq.km</b>
(1)	(4)	(5)
Lubuk Sikarah	55,07	1 210
Tanjung Harapan	44,93	1 562
<b>Kota Solok</b>		
<b>Hasil Registrasi/Registration Result</b>	<b>100,00</b>	<b>1 346</b>
<b>Hasil Proyeksi Interim 2020-2022/ Interim Population Projection of 2020-2022</b>	<b>100,00</b>	<b>1 292</b>

Lanjutan Tabel/*Continued Table* 3.1.1

Kecamatan <i>Subdistrict</i>	Jenis Kelamin <i>Sex</i>		Jumlah <i>Total</i>	Rasio Jenis Kelamin <i>Population Sex Ratio</i>
	Laki-laki <i>Male</i>	Perempuan <i>Female</i>		
(1)	(6)	(7)	(8)	(9)
Lubuk Sikarah	21 867	21 672	43 539	100,90
Tanjung Harapan	17 770	17 748	35 518	100,12
<b>Kota Solok</b>				
<b>Hasil Registrasi/<i>Registration Result</i></b>	<b>39 637</b>	<b>39 420</b>	<b>79 057</b>	<b>100,55</b>
<b>Hasil Proyeksi Interim 2020-2022/<i>Interim Population Projection of 2020-2022</i></b>	<b>38 231</b>	<b>37 619</b>	<b>75 850</b>	<b>101,63</b>

Catatan/*Note*: <sup>1</sup> Hasil Proyeksi Penduduk Interim 2020-2022 (pertengahan tahun/Juni)/*The Result of The Interim Population Projection 2020-2022 (mid year/June)*

Sumber/*Source*: Badan Pusat Statistik Kota Solok dan Dinas Kependudukan dan Pencatatan Sipil Kota Solok/ *BPS-Statistics of Solok Municipality and Regional Office of Population and Civil Registration of Solok Municipality*



**Tabel**  
**Table** 3.1.2

**Penduduk, Laju Pertumbuhan Penduduk, Distribusi Persentase Penduduk, Kepadatan Penduduk, Jenis Kelamin, dan Rasio Jenis Kelamin Penduduk menurut Kecamatan di Kota Solok, 2022**  
*Population, Population Growth Rate, Distribution of Population Percentage, Population Density, Sex, and Population Sex Ratio by Subdistrict in Solok Municipality, 2022*

<b>Kecamatan</b> <i>Subdistrict</i>	<b>Penduduk (jiwa)</b> <i>Population (people)</i>	<b>Laju Pertumbuhan Penduduk per Tahun 2020–2022<sup>1</sup></b> <i>Annual Population Growth Rate (%) 2020–2022<sup>1</sup></i>
(1)	(2)	(3)
Lubuk Sikarah	42 129	1,94
Tanjung Harapan	33 721	1,75
<b>Kota Solok</b>	<b>75 850</b>	<b>1,85</b>

Lanjutan Tabel/*Continued Table* 3.1.2

<b>Kecamatan Subdistrict</b>	<b>Persentase Penduduk Percentage of Total Population</b>	<b>Kepadatan Penduduk per km<sup>2</sup> Population Density per sq.km</b>
(1)	(4)	(5)
Lubuk Sikarah	55,54	1 171
Tanjung Harapan	44,46	1 483
<b>Kota Solok</b>	<b>100,00</b>	<b>1 292</b>

Lanjutan Tabel/Continued Table 3.1.2

Kecamatan Subdistrict	Jenis Kelamin Sex		Jumlah Total	Rasio Jenis Kelamin Population Sex Ratio
	Laki-laki Male	Perempuan Female		
(1)	(6)	(7)	(8)	(9)
Lubuk Sikarah	21 316	20 813	42 129	102,42
Tanjung Harapan	16 915	16 806	33 721	100,65
<b>Kota Solok</b>	<b>38 231</b>	<b>37 619</b>	<b>75 850</b>	<b>101,63</b>

Catatan/Note: <sup>1</sup> Hasil Proyeksi Penduduk Interim 2019-2021 (Pertengahan tahun/Juni)/The result of Interim Population Projection 2019-2021 (mid year/June)

Sumber/Source: Badan Pusat Statistik Kota Solok/ BPS-Statistics of Solok Municipality

**Tabel 3.1.3** Jumlah Penduduk menurut Kelompok Umur dan Jenis Kelamin di Kota Solok, 2022  
*Population by Age Group and Sex in Solok Municipality, 2022*

Kelompok Umur <i>Age Group</i>	Jenis Kelamin <i>Sex</i>		Jumlah <i>Total</i>
	Laki-laki <i>Male</i>	Perempuan <i>Female</i>	
(1)	(2)	(3)	(4)
0–4	3 742	3 490	7 232
5–9	3 351	3 230	6 581
10–14	3 306	3 106	6 412
15–19	3 277	3 120	6 397
20–24	3 233	3 038	6 271
25–29	3 201	3 270	6 471
30–34	3 174	3 231	6 405
35–39	2 971	2 897	5 868
40–44	2 767	2 657	5 424
45–49	2 425	2 342	4 767
50–54	1 962	2 017	3 979
55–59	1 806	1 806	3 612
60–64	1 302	1 300	2 602
65–69	859	945	1 804
70–74	464	553	1 017
75+	391	617	1 008
<b>Jumlah/Total</b>	<b>38 231</b>	<b>37 619</b>	<b>75 850</b>

Catatan/Note: <sup>1</sup> Hasil Proyeksi Penduduk Interim 2020-2022 (pertengahan tahun/Juni)/The Result of The Interim Population Projection 2020-2022 (mid year/June)

Sumber/Source: Badan Pusat Statistik Kota Solok/BPS-Statistics of Solok Municipality

**Tabel** 3.1.4 **Jumlah Penduduk Kota Solok, 2007-2022**  
**Table** **Population of Solok Municipality, 2007-2022**

Tahun Year	Jumlah Penduduk Number of Population			Rasio Jenis Kelamin Sex Ratio
	Laki-laki Male	Perempuan Female	Jumlah Total	
(1)	(2)	(3)	(4)	(5)
2007	27 988	29 132	57 120	96,07
2008	28 989	30 173	59 162	96,08
2009	29 658	30 872	60 530	96,07
2010	29 419	30 204	59 623	97,40
2011	30 093	30 837	60 930	97,59
2012	30 763	31 470	62 233	97,75
2013	31 433	32 108	63 541	97,90
2014	32 126	32 693	64 819	98,27
2015	32 772	33 334	66 106	98,31
2016	33 308	33 999	67 307	97,97
2017	33 994	34 608	68 602	98,23
2018	34 611	35 165	69 776	98,42
2019	35 286	35 724	71 010	98,77
2020	36 990	36 448	73 438	101,49
2021	37 522	36 947	74 469	101,56
<b>2022</b>	<b>38 321</b>	<b>37 619</b>	<b>75 850</b>	<b>101,63</b>

Catatan/Note: <sup>1</sup> Hasil Proyeksi Penduduk Interim 2020-2022 (Pertengahan tahun/Juni)/The result of Interim Population Projection 2020-2022 (mid year/June)

Sumber/Source: Badan Pusat Statistik Kota Solok/BPS-Statistics of Solok Municipality

**Tabel**  
**Table** 3.1.5

**Jumlah Penduduk Lahir dan Mati menurut Kecamatan dan Jenis Kelamin di Kota Solok, 2022**  
**Number of Population Born and Death by Subdistrict and Sex in Solok Municipality, 2022**

Kecamatan Subdistrict	Lahir Born		Jumlah Total	Mati Dead		Jumlah Total
	Laki-laki Male	Perempuan Female		Laki-laki Male	Perempuan Female	
(1)	(2)	(3)	(4)	(5)	(6)	(7)
Lubuk Sikarah	297	279	576	67	47	114
Tanjung Harapan	235	208	443	87	62	149
<b>Kota Solok</b>	<b>532</b>	<b>487</b>	<b>1 019</b>	<b>154</b>	<b>109</b>	<b>263</b>

Sumber/Source: Dinas Kependudukan dan Pencatatan Sipil Kota Solok/Regional Office of Population and Civil Registration of Solok Municipality

**Tabel**  
**Table 3.1.6****Jumlah Penduduk yang Datang dan Pindah menurut Kecamatan dan Jenis Kelamin di Kota Solok, 2022**  
**Number of Immigration and Emigration by Subdistrict and Sex in Solok Municipality, 2022**

Kecamatan Subdistrict	Datang Immigration		Jumlah Total	Pindah Emigration		Jumlah Total
	Laki-laki Male	Perempuan Female		Laki-laki Male	Perempuan Female	
(1)	(2)	(3)	(4)	(5)	(6)	(7)
Lubuk Sikarah	...	...	1 687	...	...	1 943
Tanjung Harapan	...	...	1 653	...	...	1 940
<b>Kota Solok</b>	...	...	<b>3 340</b>	...	...	<b>3 883</b>

Sumber/Source: Dinas Kependudukan dan Pencatatan Sipil Kota Solok/Regional Office of Population and Civil Registration of Solok Municipality

**Tabel**  
**Table** 3.1.7

**Jumlah Penerbitan Akte Kependudukan menurut Bulan dan Jenisnya di Kota Solok, 2022**  
**Number of Issuance of Demographic Certificate by Month and Type in Solok Municipality, 2022**

Bulan Month	Akta Kelahiran Birth Certificate	Akta Kematian Death Certificate	Akta Perkawinan Marriage Certificate	Akta Pengang- katan Anak Adoption Deed	Akta Pengesahan Anak Child Ratification Deed
(1)	(2)	(3)	(4)	(5)	(6)
Januari/January	176	37	2	-	-
Februari/February	139	29	-	-	-
Maret/March	244	48	1	-	-
April/April	123	34	1	-	-
Mei/May	160	36	-	-	-
Juni/June	219	44	1	-	-
Juli/July	209	43	-	-	-
Agustus/August	212	39	-	-	-
September/September	198	40	1	-	-
Oktober/October	195	42	-	-	1
November/November	186	42	1	-	2
Desember/December	171	34	-	-	1
<b>Jumlah/Total</b>	<b>2 232</b>	<b>468</b>	<b>7</b>	<b>-</b>	<b>4</b>

Sumber/Source: Dinas Kependudukan dan Pencatatan Sipil Kota Solok/Regional Office of Population and Civil Registration of Solok Municipality



**Tabel**  
**Table** 3.1.8**Jumlah Penduduk Wajib Kartu Tanda Penduduk (KTP)  
menurut Jenis Kelamin dan Kecamatan di Kota Solok,  
2022****Number of People Who's Compulsory Identity Card by Sex  
and Subdistrict in Solok Municipality, 2022**

Kecamatan Subdistrict	Jenis Kelamin Sex		Jumlah Total
	Laki-laki Male	Perempuan Female	
(1)	(2)	(3)	(4)
Lubuk Sikarah	15 226	15 438	30 664
Tanjung Harapan	12 249	12 686	24 935
<b>Kota Solok</b>	<b>27 475</b>	<b>28 124</b>	<b>55 599</b>

Sumber/Source: Dinas Kependudukan dan Pencatatan Sipil Kota Solok/Regional Office of Population and Civil Registration of Solok Municipality

**3.2 KETENAGAKERJAAN  
EMPLOYMENT**

**Tabel 3.2.1 Penduduk Berumur 15 Tahun ke Atas menurut Jenis Kegiatan Selama Seminggu yang Lalu dan Jenis Kelamin di Kota Solok, 2022**  
*Population Aged 15 Years and Over by Type of Activity During the Previous Week and Sex in Solok Municipality, 2022*

Kegiatan Activity	Jenis Kelamin Sex		
	Laki-laki Male	Perempuan Female	Jumlah Total
(1)	(2)	(3)	(4)
<b>Angkatan Kerja/Economically Active</b>	<b>22 331</b>	<b>16 197</b>	<b>38 528</b>
Bekerja/Working	21 355	15 672	37 027
Pengangguran Terbuka/Unemployed	976	525	1 501
<b>Bukan Angkatan Kerja/Economically Inactive</b>	<b>4 991</b>	<b>11 951</b>	<b>16 942</b>
Bersekolah/Attending School	2 368	3 320	5 688
Mengurus Rumah Tangga/Housekeeping	1 300	7 916	9 216
Lainnya/Others	1 323	715	2 038
<b>Jumlah/Total</b>	<b>27 322</b>	<b>28 148</b>	<b>55 470</b>
<b>Tingkat Partisipasi Angkatan Kerja/Labor Force Participation Rate</b>	<b>78,16</b>	<b>55,68</b>	<b>66,75</b>
<b>Tingkat Pengangguran/Unemployment Rate</b>	<b>4,37</b>	<b>3,24</b>	<b>3,90</b>

Sumber/Source: Badan Pusat Statistik Kota Solok/BPS-Statistics of Solok Municipality

**Tabel**  
**Table** 3.2.2**Penduduk Berumur 15 Tahun ke Atas menurut Pendidikan Tertinggi yang Ditematkan dan Jenis Kegiatan Selama Seminggu yang Lalu di Kota Solok, 2022**  
**Population Aged 15 Years and Over by Educational Attainment and Type of Activity During the Previous Week in Solok Municipality, 2022**

Pendidikan Tertinggi yang Ditematkan <i>Educational Level</i>	Angkatan Kerja <i>Labor Force</i>		
	Laki-laki <i>Male</i>	Perempuan <i>Female</i>	Jumlah <i>Total</i>
(1)	(2)	(3)	(4)
Tidak/Belum Pernah Sekolah atau Tidak/Belum Tamat SD/ <i>No School Not Finished/Not Completed Primary School Yet</i>	-	-	-
Sekolah Dasar/ <i>Primary School</i>	-	-	-
Sekolah Menengah Pertama (SMP)/ <i>Lower Secondary School</i>	4 634	2 410	7 044
Sekolah Menengah Atas (SMA)/ <i>Upper Secondary School</i>	5 596	2 944	8 540
Sekolah Menengah Kejuruan (SMK)/ <i>Vocational Upper Secondary School</i>	3 238	1 905	5 143
Diploma I/II/III/ <i>Diploma I/II/III</i>	1 208	1 722	2 930
Diploma IV/ Universitas/ <i>Diploma IV/University</i>	2 865	4 019	6 884
<b>Jumlah/Total</b>	<b>22 331</b>	<b>16 197</b>	<b>38 528</b>

Sumber/Source: Badan Pusat Statistik Kota Solok/BPS-Statistics of Solok Municipality

**Tabel**  
**Table** 3.2.3

**Penduduk Berumur 15 Tahun ke Atas yang Bekerja Selama Seminggu yang Lalu menurut Kelompok Umur dan Jenis Kelamin di Kota Solok, 2022**  
*Population Aged 15 Years and Over Who Worked During the Previous Week by Age Group and Sex in Solok Municipality, 2022*

Kelompok Umur <i>Age Group</i>	Jenis Kelamin <i>Sex</i>		Jumlah <i>Total</i>
	Laki-laki <i>Male</i>	Perempuan <i>Female</i>	
(1)	(2)	(3)	(4)
15–19	785	782	1 567
20–24	2 300	1 860	4 160
25–29	2 812	1 908	4 720
30–34	3 210	2 087	5 297
35–39	2 732	2 067	4 799
40–44	2 533	2 045	4 578
45–49	2 482	1 886	4 368
50–54	1 690	1 362	3 052
55–59	1 251	869	2 120
60+	1 560	806	2 366
<b>Jumlah/Total</b>	<b>21 355</b>	<b>15 672</b>	<b>37 027</b>

Sumber/Source: Badan Pusat Statistik Kota Solok/BPS-Statistics of Solok Municipality

**Tabel**  
**Table** 3.2.4

**Penduduk Berumur 15 Tahun ke Atas yang Bekerja Selama Seminggu yang Lalu menurut Lapangan Pekerjaan Utama dan Jenis Kelamin di Kota Solok, 2022**  
*Population Aged 15 Years and Over Who Worked During the Previous Week by Main Activity and Sex in Solok Municipality, 2022*

Lapangan Pekerjaan Utama <i>Main Industries</i>	Jenis Kelamin <i>Sex</i>		
	Laki-laki <i>Male</i>	Perempuan <i>Female</i>	Jumlah <i>Total</i>
(1)	(2)	(3)	(4)
1. Pertanian/ <i>Agriculture</i>	2 045	1 388	3 433
2. Manufaktur/ <i>Manufacturing</i>	4 117	1 665	5 782
3. Jasa/ <i>Services</i>	15 193	12 619	27 812
<b>Jumlah/<i>Total</i></b>	<b>21 355</b>	<b>15 672</b>	<b>37 027</b>

Sumber/*Source*: Badan Pusat Statistik Kota Solok/*BPS-Statistics of Solok Municipality*

**Tabel**  
**Table** 3.2.5

**Penduduk Berumur 15 Tahun ke Atas yang Bekerja Selama Seminggu yang Lalu menurut Jumlah Jam Kerja Seluruhnya dan Jenis Kelamin di Kota Solok, 2022**  
*Population Aged 15 Years and Over Who Worked During the Previous Week by Total Work Hours and Sex in Solok Municipality, 2022*

Jumlah Jam Kerja Seluruhnya (jam) <i>Total Working Hours (hours)</i>	Jenis Kelamin <i>Sex</i>		
	Laki-laki <i>Male</i>	Perempuan <i>Female</i>	Jumlah <i>Total</i>
(1)	(2)	(3)	(4)
0 <sup>1</sup>	575	549	1 124
1–14	923	1 679	2 602
15–24	1 317	1 736	3 053
25–34	1 593	1 248	2 841
35–44	5 011	5 282	10 293
44+	11 936	5 178	17 114
<b>Jumlah/Total</b>	<b>21 355</b>	<b>15 672</b>	<b>37 027</b>

Catatan/Note: <sup>1</sup>Sementara tidak bekerja/*Temporarily out of work*

Sumber/Source: Badan Pusat Statistik Kota Solok/*BPS-Statistics of Solok Municipality*

**Tabel**  
**Table** 3.2.6

**Penduduk Berumur 15 Tahun ke Atas yang Bekerja Selama Seminggu yang Lalu menurut Jumlah Jam Kerja pada Pekerjaan Utama dan Jenis Kelamin di Kota Solok, 2022**

*Population Aged 15 Years and Over Who Worked During the Previous Week by Number of Working Hours on Main Industry and Sex in Solok Municipality, 2022*

Jumlah Jam Kerja pada Pekerjaan Utama (jam) <i>Number of Working Hours on Main Industry (hours)</i>	Jenis Kelamin <i>Sex</i>		Jumlah <i>Total</i>
	Laki-laki <i>Male</i>	Perempuan <i>Female</i>	
(1)	(2)	(3)	(4)
0 <sup>1</sup>	575	549	1 124
1–14	1 132	1 752	2 884
15–24	1 537	1 714	3 251
25–34	1 957	1 513	3 470
35–44	5 260	5 292	10 552
44+	10 894	4 852	15 746
<b>Jumlah/Total</b>	<b>21 355</b>	<b>15 672</b>	<b>37 027</b>

Catatan/Note: <sup>1</sup>Sementara tidak bekerja/Temporarily out of work

Sumber/Source: Badan Pusat Statistik Kota Solok/BPS-Statistics of Solok Municipality

**Tabel**  
**Table** 3.2.7

**Penduduk Berumur 15 Tahun ke Atas yang Bekerja Selama Seminggu yang Lalu menurut Status Pekerjaan Utama dan Jenis Kelamin di Kota Solok, 2022**  
*Population Aged 15 Years and Over Who Worked During the Previous Week by Main Employment Status and Sex in Solok Municipality, 2022*

Status Pekerjaan Utama (jam) <i>Main Employment Status (hours)</i>	Jenis Kelamin <i>Sex</i>		
	Laki-laki <i>Male</i>	Perempuan <i>Female</i>	Jumlah <i>Total</i>
(1)	(2)	(3)	(4)
1. Berusaha sendiri <i>Own account worker</i>	4 488	2 445	6 933
2. Berusaha dibantu buruh tidak tetap/buruh tak dibayar <i>Employer assisted by temporary worker/unpaid worker</i>	2 107	2 038	4 145
3. Berusaha dibantu buruh tetap/buruh dibayar <i>Employer assisted by permanent worker/paid worker</i>	1 727	326	2 053
4. Buruh/Karyawan/Pegawai <i>Regular employee</i>	10 546	6 368	16 914
5. Pekerja bebas di sektor pertanian <i>Casual worker in the agricultural sector</i>	475	665	1 140
6. Pekerja bebas di sektor non-pertanian <i>Casual workers in the non-agricultural sector</i>	991	219	1 210
7. Pekerja keluarga/tak dibayar/ <i>Family worker/unpaid</i>	1 021	3 611	4 632
<b>Jumlah/Total</b>	<b>21 355</b>	<b>15 672</b>	<b>37 027</b>

Sumber/Source: Badan Pusat Statistik Kota Solok/BPS-Statistics of Solok Municipality



**Tabel**  
**Table** 3.2.8

**Penduduk Berumur 15 Tahun ke Atas yang Termasuk Pengangguran Terbuka menurut Tingkat Pendidikan yang Ditamatkan di Kota Solok, 2022**  
**Population Aged 15 Years and Over Who Were Categorized Unemployment by Educational Level in Solok Municipality, 2022**

Pendidikan Tertinggi yang Ditamatkan <i>Educational Level</i>	Jenis Kelamin <i>Sex</i>		
	Laki-laki <i>Male</i>	Perempuan <i>Female</i>	Jumlah <i>Total</i>
(1)	(2)	(3)	(4)
1. Tidak/Belum Pernah Sekolah atau Tidak/Belum Tamat SD <i>No School Not Finished/Not Completed Primary School Yet</i>	71	-	71
2. Sekolah Dasar <i>Primary School</i>	-	-	-
3. Sekolah Menengah Pertama (SMP) <i>Lower Secondary School</i>	189	-	189
4. Sekolah Menengah Atas (SMA)/Sekolah Menengah Kejuruan (SMK) <i>Upper Secondary School</i>	459	95	554
5. Diploma I/II/III <i>Diploma I/II/III</i>	-	57	57
6. Diploma IV/ Universitas <i>Diploma IV/University</i>	257	373	630
<b>Jumlah/Total</b>	<b>976</b>	<b>525</b>	<b>1 501</b>

Sumber/Source: Badan Pusat Statistik Kota Solok/BPS-Statistics of Solok Municipality

**Tabel**  
**Table** 3.2.9

**Jumlah Pencari Kerja Terdaftar, Lowongan Kerja Terdaftar, dan Penempatan/Pemenuhan Tenaga Kerja menurut Kecamatan dan Jenis Kelamin di Kota Solok, 2022**  
*Number of Registered Job Applicants, Registered Job Vacancies, and Placement of Workers by Subdistrict and Sex in Solok Municipality, 2022*

Kecamatan Subdistrict	Pencari Kerja Terdaftar Registered Job Applicants		
	Laki-laki Male	Perempuan Female	Jumlah Total
(1)	(2)	(3)	(4)
Lubuk Sikarah	137	124	261
Tanjung Harapan	82	76	158
<b>Kota Solok</b>	<b>219</b>	<b>200</b>	<b>419</b>

Lanjutan Tabel/*Continued Table 3.2.9*

Kecamatan <i>Subdistrict</i>	Lowongan Kerja Terdaftar <i>Registered Job Vacancies</i>		
	Laki-laki <i>Male</i>	Perempuan <i>Female</i>	Jumlah <i>Total</i>
(1)	(5)	(6)	(7)
Lubuk Sikarah	16	8	24
Tanjung Harapan	70	54	124
<b>Kota Solok</b>	<b>86</b>	<b>62</b>	<b>148</b>

Lanjutan Tabel/*Continued Table 3.2.9*

Kecamatan <i>Subdistrict</i>	Penempatan/Pemenuhan Tenaga Kerja <i>Placement of Workers</i>		
	Laki-laki <i>Male</i>	Perempuan <i>Female</i>	Jumlah <i>Total</i>
(1)	(8)	(9)	(10)
Lubuk Sikarah	27	33	60
Tanjung Harapan	48	89	137
<b>Kota Solok</b>	<b>75</b>	<b>122</b>	<b>197</b>

Sumber/*Source*: Dinas Penanaman Modal dan Pelayanan Terpadu Satu Pintu Kota Solok/*Regional Office of One-Stop Integrated Services and Investment of Solok Municipality*

**Tabel 3.2.10** Jumlah Pencari Kerja yang Terdaftar di Dinas Penanaman Modal dan Pelayanan Terpadu Satu Pintu menurut Tingkat Pendidikan di Kota Solok, 2022  
**Number of Registrated Job Seekers in Regional Office of Investment and One Door Integrated by Level Education in Solok Municipality, 2022**

Pendidikan Tertinggi yang Ditamatkan <i>Educational Level</i>	Jenis Kelamin <i>Sex</i>		Jumlah <i>Total</i>
	Laki-laki <i>Male</i>	Perempuan <i>Female</i>	
(1)	(2)	(3)	(4)
1. Tidak Tamat SD/Not Completed Primary School Yet	-	-	-
2. Sekolah Dasar/Primary School	2	-	2
3. Sekolah Menengah Pertama (SMP)/Lower Secondary School	6	4	10
4. Sekolah Menengah Atas (SMA)/Upper Secondary School	98	62	160
5. Sekolah Menengah Kejuruan (SMK)/Vocational High School	62	31	93
6. Akademi/Academy	7	21	28
7. Sarjana/Bachelor	44	80	124
8. S2/Magister	-	2	2
9. S3/Doctoral	-	-	-
<b>Jumlah/Total</b>	<b>219</b>	<b>200</b>	<b>419</b>

Sumber/Source: Dinas Penanaman Modal dan Pelayanan Terpadu Satu Pintu Kota Solok/Regional Office of One-Stop Integrated Services and Investment of Solok Municipality

**Tabel**  
**Table** 3.2.11

**Jumlah Tenaga Kerja Industri menurut Cabang Industri di Kota Solok, 2022**  
**Number of Industrial Workers by Branch of Industry in Solok Municipality, 2022**

Cabang Industri <i>Branch of Industry</i>	Jumlah Tenaga Kerja <i>Workers</i>	
	Formal <i>Formal</i>	Nonformal <i>Nonformal</i>
(1)	(2)	(3)
1. Industri Kerajinan/ <i>Craft Industries</i>	-	395
2. Industri Kimia dan Bahan Bangunan/ <i>Chemical Industry and Building Material</i>	-	225
3. Industri Logam, Mesin dan Elektronika/ <i>Metal Industry, Machinery, and Electronic</i>	-	315
4. Industri Pangan/ <i>Food Industry</i>	-	1 507
5. Industri Sandang dan Kulit/ <i>Clothing and Leather Industry</i>	-	810
6. Jasa/ <i>Services</i>	-	-
<b>Jumlah/Total</b>	-	<b>3 252</b>

Sumber/*Source*: Dinas Perdagangan, Koperasi, dan UKM Kota Solok/*Regional Office of Trade, Cooperatives, and Small & Medium Enterprises of Solok Municipality*

**Tabel**  
**Table** 3.2.12

**Jumlah Tenaga Kerja Formal dan Non Formal pada Industri Kimia dan Bahan Bangunan Dirinci menurut Bahan Baku di Kota Solok, 2022**  
**Number of Formal and Non-Formal Chemical Industry Enterprises and Building Material by Type of Material in Solok Municipality, 2022**

<b>Cabang Industri</b> <b>Branch of Industry</b>	<b>Jumlah Tenaga Kerja</b> <b>Workers</b>
(1)	(2)
1. Industri Bahan Kimia dan Barang dari Bahan Kimia/ <i>Made from Chemical</i>	-
2. Industri Barang Bangunan dari Kayu/ <i>Made of Woods for Building</i>	-
3. Industri Barang dari Gips Untuk Konstruksi/ <i>Made of Gypsum</i>	-
4. Industri Barang dari Karet Lainnya Ytdl/ <i>Made of Rubbers</i>	-
5. Industri Barang dari Marmer dan Granit untuk Keperluan Bahan Bangunan/ <i>Made of Marble and Granite</i>	-
6. Industri Barang Dari Plastik Untuk Bangunan/ <i>Made of Plastics for Building</i>	-
7. Industri Barang Dari Semen/ <i>Made of Cement</i>	54
8. Industri Barang Lainnya Dari Kaca/ <i>Another Goods Made of Glass</i>	-
9. Industri Barang Plastik Lainnya Ytdl/ <i>Another Goods from Plastics</i>	-
10. Industri Batu Bata dari Tanah Liat/ <i>Clay Bricks/Ceramic</i>	-
11. Industri Furnitur dari Kayu/ <i>Wooden Furniture</i>	46
12. Industri Gips/ <i>Gypsum</i>	7
13. Industri Minyak Atsiri/ <i>Volutile Oil</i>	17
14. Industri Percetakan Umum/ <i>Printing</i>	117
15. Industri Penggergajian Kayu/ <i>Sawmills</i>	-
16. Industri Pupuk Pelengkap/ <i>Supplementary Fertilizer</i>	-
17. Industri Veneer/ <i>Veneer</i>	-
18. Industri Vulkanisir Ban/ <i>Tire Retread</i>	-
<b>Jumlah/Total</b>	<b>241</b>

Sumber/Source: Dinas Perdagangan, Koperasi, dan UKM Kota Solok/*Regional Office of Trade, Cooperatives, and Small & Medium Enterprises of Solok Municipality*

**Tabel**  
**Table** 3.2.13

**Jumlah Tenaga Kerja Formal dan Non Formal pada Industri Logam, Mesin, dan Elektronika di Kota Solok, 2022**  
**Number of Formal and Non-Formal Workers at Metal, Machine and Electronic Industry in Solok Municipality, 2022**

<b>Cabang Industri</b> <b>Branch of Industry</b>	<b>Jumlah Tenaga Kerja</b> <b>Workers</b>
(1)	(2)
1. Industri Alat Potong Dari Perkakas Tangan Untuk Pertanian/ <i>Cutting Tools for Agriculture</i>	-
2. Industri Barang Dari Logam Bukan Aluminium Siap Pasang Untuk Bangunan/ <i>Goods from Metal</i>	104
3. Industri Kerajinan Ytdl/ <i>Craft Industry</i>	-
4. Industri Peralatan Perekam, Penerima dan Pengganda Audio dan Video, Bukan Industri Televisi/ <i>Audio and Video Equipment</i>	-
5. Jasa Industri untuk Berbagai Pengerjaan Khusus Logam dan Barang dari Logam/ <i>Services for Various Workmanship Metals and Goods from Metal</i>	20
6. Jasa Reparasi Mesin untuk Keperluan Umum/ <i>Engine Repair Services</i>	12
7. Industri Barang dari Logam Aluminium Siap Pasang untuk Bangunan/ <i>Goods from Aluminium Metal Ready to Install for Building</i>	-
8. Industri Mesin Percetakan/ <i>Machine for Printing</i>	-
<b>Jumlah/Total</b>	<b>136</b>

Sumber/Source: Dinas Perdagangan, Koperasi, dan UKM Kota Solok/  
*Regional Office of Trade, Cooperatives, and Small & Medium Enterprises of Solok Municipality*



**Tabel 3.2.14** Jumlah Tenaga Kerja Formal dan Non Formal pada Industri Pangan di Kota Solok, 2022  
**Number of Formal and Non Formal Workers at Food Industry in Solok Municipality, 2022**

Cabang Industri <i>Branch of Industry</i>	Jumlah Tenaga Kerja <i>Workers</i>
(1)	(2)
1. Industri Air Minum dan Air Mineral/ <i>Drinking Water and Mineral Water Industry</i>	-
2. Industri Berbagai Macam Tepung Dari Padi-Padian, Biji-Bijian, Kacang-Kacangan, Umbi-Umbian/ <i>Flour Industry</i>	-
3. Industri Bumbu Masak dan Penyedap Masakan/ <i>Food Seasonings Industry</i>	-
4. Industri Kerupuk, Keripik, Peyek dan Sejenisnya/ <i>Crackers, Chips and of One Kind</i>	304
5. Industri Kue Basah/ <i>Pastry</i>	119
6. Industri Makanan dari Kedele dan Kacang-Kacangan Lainnya Bukan Kecap, Tempe dan Tahu/ <i>Foods from Soy and Nuts Industry</i>	43
7. Industri Minuman Ringan/ <i>Soft Drinks Industry</i>	5
8. Industri Pelumatan Buah-Buahan dan Sayuran/ <i>Pulverization of Fruit and Vegetable Industry</i>	-
9. Industri Pengasapan Ikan/ <i>Smoked Fish Industry</i>	-
10. Industri Penggilingan dan Pembersihan Padi-Padian dan Biji-Bijian/ <i>Rice Milling and Grain Industry</i>	-
11. Industri Penggilingan Padi dan Penyosohan Beras/ <i>Milling and Grinding Industry</i>	39
12. Industri Pengolahan dan Pengawetan Produk Daging dan Daging Unggas/ <i>Meat Processing and Preserving Industry</i>	2
13. Industri Pengolah Kopi dan Teh/ <i>Coffee and Tea Industry</i>	83
14. Industri Produk Makanan Lainnya/ <i>Other Food Products Industry</i>	24
15. Industri Produk Roti dan Kue/ <i>Cake and Bread Industry</i>	458
16. Industri Tahu Kedelai/ <i>Tofu Industry</i>	125
17. Industri Tempe Kedelai/ <i>Tempe Industry</i>	50
18. Industri Tepung dan Beras Jagung/ <i>Flour and Milled Corn Industry</i>	-
<b>Jumlah/Total</b>	<b>1 252</b>

Sumber/Source: Dinas Perdagangan, Koperasi, dan UKM Kota Solok/*Regional Office of Trade, Cooperatives, and Small & Medium Enterprises of Solok Municipality*

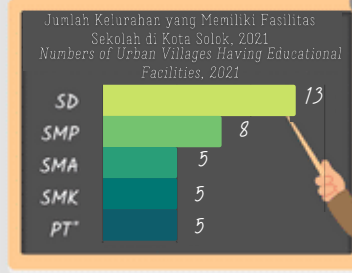
# 4

## SOSIAL DAN KESEJAHTERAAN RAKYAT SOCIAL AND WELFARE



Jumlah sekolah dan perguruan tinggi di Kota Solok, 2022

*Number of schools and colleges in Solok Municipality, 2022*



\* PT : Perguruan Tinggi

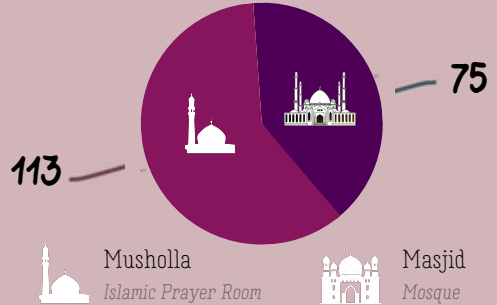


# 98,96 %

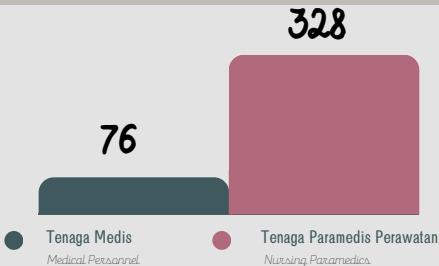
Jumlah Penduduk Kota Solok Menganut Agama Islam, 2022

*Numbers of Solok Municipality population are Moslems, 2022*

Jumlah Tempat Ibadah di Kota Solok, 2022  
*Number of Place of Worships in Solok Municipality, 2022*



Jumlah Tenaga Kesehatan di RSUD M. Natsir Solok, 2022  
*Number of Health Workers in M. Natsir Regional Hospital, 2022*



Jumlah peserta Keluarga Berencana aktif di Kota Solok, 2022

*The number of active family planning participants in Solok Municipality, 2022*

# 7.417

pasangan  
couples



**PENJELASAN TEKNIS****TECHNICAL NOTES**

1. Data pendidikan bersumber dari Dinas Pendidikan dan Kantor Kementerian Agama Kota Solok.
  2. Sekolah adalah lembaga pendidikan formal yang dimulai dari pendidikan dasar, menengah dan tinggi. Pendidikan yang dicatat adalah pendidikan formal berdasarkan kurikulum Kementerian Pendidikan Nasional, termasuk pendidikan yang diselenggarakan oleh pondok pesantren dengan memakai kurikulum Kementerian Pendidikan Nasional, seperti Madrasah Ibtidaiyah (MI), Madrasah Tsanawiyah (MTs) dan Madrasah Aliyah (MA). Pondok Pesantren/ Madrasah Diniyah adalah sekolah yang tidak memakai kurikulum dari Kementerian Pendidikan Nasional.
  3. Data Bidang Kesehatan dikumpulkan dari Dinas Kesehatan Kota Solok dan RSUD M. Natsir Solok.
1. *Educational data sourced from the Department of Education and the Office of the Ministry of Religious Solok Municipality.*
  2. *School is a formal institution for education starting from primary, secondary and tertiary education. The education data recorded in the survey covering data on formal education based on the curriculum set up by Ministry of National Education including education carried out by Muslim Boarding School (Pondok Pesantren) implementing the Ministry of National education curriculum, such as Madrasah Ibtidaiyah (Islamic primary school), Madrasah Tsanawiyah (Islamic Lower Secondary School), and Madrasah Aliyah (Islamic Lower Secondary School), Pondok Pesantren/Madrasah Diniyah (Islamic boarding school/Islamic school) is school which does not implement curriculum from the Ministry of National Education.*
  3. *Health data sourced from Regional Office of Public Health of Solok Municipality and Mohammad Natsir General Hospital.*

**ULASAN****Pendidikan**

Pada tahun 2022, terdapat total 100 sekolah di Kota Solok dari jenjang TK/RA sampai SLTA/ sederajat.

**Kesehatan**

Pada tahun 2022, terdapat 2 unit rumah sakit umum, 2 unit rumah sakit khusus, 2 unit rumah sakit khusus, dan 4 unit puskesmas di mana 1 unitnya memiliki layanan rawat inap. Tidak terdapat perbedaan jumlah unit pelayanan kesehatan tahun 2022 dengan tahun 2021.

**Agama dan Sosial Lainnya**

98,96 persen penduduk Kota Solok beragama Islam, sedangkan 1,04 persen beragama Protestan, Katolik dan Budha. Selanjutnya, tempat peribadatan yang ada di Kota Solok terdiri dari masjid dan mushola yang masing-masing berjumlah 75 dan 113 unit.

**Kemiskinan**

Penduduk miskin di Kota Solok merupakan penduduk dengan pengeluaran rata-rata di bawah 491.488 rupiah per kapita per bulan. Terdapat 2,28 ribu penduduk Kota Solok yang dikategorikan sebagai penduduk miskin.

**DESCRIPTION****Education**

*In 2022, there was a total of 98 schools in Solok Municipality from kindergarten to upper secondary school levels.*

**Health**

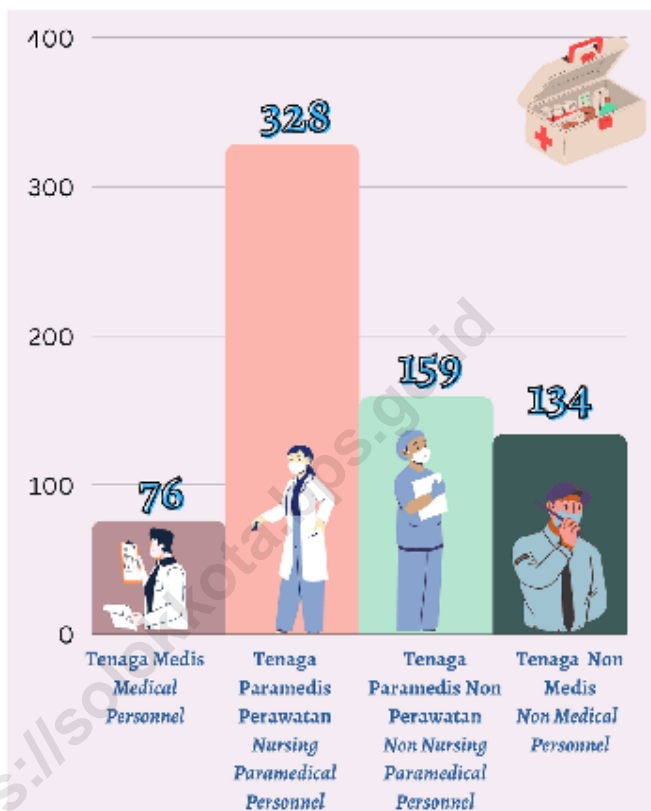
*In 2022, there was 2 general hospital units, 2 special hospital units, and 4 public health center units where 1 unit had inpatient services. There was no difference in the number of health service units in 2022 and 2021.*

**Religion and Other Social**

*98.96 percent of the population of Solok Municipality are Moslem, while 1.04 percent are Protestant, Catholic and Buddhist. Furthermore, the places of worship in Solok Municipality consist of mosques and prayer rooms which amount to 75 and 113 units, respectively.*

**Poverty**

*The poor in Solok Municipality were residents with an average expenditure of under 491,488 rupiah per capita per month. There were 2.28 thousand residents of Solok Municipality who were categorized as poor.*



**Gambar 4.** Jumlah Tenaga kesehatan di Rumah Sakit Umum Mohammad Natsir Kota Solok, 2022

**Figure 4.** Number of health Worker in Mohammad Natsir General Hospital in Solok Municipality, 2022

Sumber/Source : Rumah Saki: Umum Daerah Mohammad Natsir Solok/Mohammad Natsir General Hospital



#### 4.1 PENDIDIKAN EDUCATION

**Tabel**  
**Table** 4.1.1

**Jumlah Sekolah, Guru, dan Murid Taman Kanak-Kanak (TK) di Bawah Kementerian Pendidikan, Kebudayaan, Riset, dan Teknologi menurut Kecamatan di Kota Solok, 2021/2022 dan 2022/2023**  
*Number of Schools, Teachers, and Pupils in Kindergarten Under The Ministry of Education, Culture, Research, and Technology by Subdistrict in Solok Municipality, 2021/2022 and 2022/2023*

Kecamatan Subdistrict	Sekolah/Schools					
	Negeri/Public		Swasta/Private		Jumlah/Total	
	2021/2022	2022/2023	2021/2022	2022/2023	2021/2022	2022/2023
(1)	(2)	(3)	(4)	(5)	(6)	(7)
Lubuk Sikarah	1	1	12	12	13	13
Tanjung Harapan	-	-	4	5	4	5
<b>Kota Solok</b>	<b>1</b>	<b>1</b>	<b>16</b>	<b>17</b>	<b>17</b>	<b>18</b>



Lanjutan Tabel/Continued Table 4.1.1

Kecamatan Subdistrict	Guru <sup>1</sup> /Teachers <sup>1</sup>					
	Negeri/Public		Swasta/Private		Jumlah/Total	
	2021/2022	2022/2023	2021/2022	2022/2023	2021/2022	2022/2023
(1)	(8)	(9)	(10)	(11)	(12)	(13)
Lubuk Sikarah	8	7	65	52	73	59
Tanjung Harapan	-	-	20	18	20	18
<b>Kota Solok</b>	<b>8</b>	<b>7</b>	<b>85</b>	<b>70</b>	<b>93</b>	<b>77</b>

Lanjutan Tabel/*Continued Table 4.1.1*

Kecamatan Subdistrict	Murid/Students					
	Negeri/Public		Swasta/Private		Jumlah/Total	
	2021/2022	2022/2023	2021/2022	2022/2023	2021/2022	2022/2023
(1)	(14)	(15)	(16)	(17)	(18)	(19)
Lubuk Sikarah	73	86	791	559	864	645
Tanjung Harapan	-	-	173	112	173	112
<b>Kota Solok</b>	<b>73</b>	<b>86</b>	<b>964</b>	<b>671</b>	<b>1 037</b>	<b>757</b>

Catatan/Note: <sup>1</sup> Jumlah guru termasuk kepala sekolah dan guru/*The total of teachers including headmaster and teacher*

Sumber/Source: Kementerian Pendidikan, Kebudayaan, Riset, dan Teknologi, Data Semester Ganji/*Ministry of Education, Culture, Research, and Technology, Odd semester report data*

**Tabel**  
**Table** 4.1.2

**Jumlah Sekolah, Guru, dan Murid Raudatul Athfal (RA) di Bawah Kementerian Agama menurut Kecamatan di Kota Solok, 2021/2022 dan 2022/2023**  
**Number of Schools, Teachers, and Pupils in Raudatul Athfal (RA) Under The Ministry of Religious Affairs by Subdistrict in Solok Municipality, 2021/2022 and 2022/2023**

Kecamatan Subdistrict	Sekolah/Schools					
	Negeri/Public		Swasta/Private		Jumlah/Total	
	2021/2022	2022/2023	2021/2022	2022/2023	2021/2022	2022/2023
(1)	(2)	(3)	(4)	(5)	(6)	(7)
Lubuk Sikarah	-	-	2	2	2	2
Tanjung Harapan	-	-	5	5	5	5
<b>Kota Solok</b>	-	-	<b>7</b>	<b>7</b>	<b>7</b>	<b>7</b>

Lanjutan Tabel/*Continued Table 4.1.2*

Kecamatan Subdistrict	Guru <sup>1</sup> /Teachers <sup>1</sup>					
	Negeri/Public		Swasta/Private		Jumlah/Total	
	2021/2022	2022/2023	2021/2022	2022/2023	2021/2022	2022/2023
(1)	(8)	(9)	(10)	(11)	(12)	(13)
Lubuk Sikarah	-	-	11	9	11	9
Tanjung Harapan	-	-	42	32	42	32
<b>Kota Solok</b>	-	-	<b>53</b>	<b>41</b>	<b>53</b>	<b>41</b>

Lanjutan Tabel/*Continued Table 4.1.2*

Kecamatan Subdistrict	Murid/Students					
	Negeri/Public		Swasta/Private		Jumlah/Total	
	2021/2022	2022/2023	2021/2022	2022/2023	2021/2022	2022/2023
(1)	(14)	(15)	(16)	(17)	(18)	(19)
Lubuk Sikarah	-	-	83	79	83	79
Tanjung Harapan	-	-	319	308	319	308
<b>Kota Solok</b>	-	-	<b>402</b>	<b>387</b>	<b>402</b>	<b>387</b>

Sumber/Source: Kementerian Agama, EMIS, Data Semester Ganjil/Ministry of Religious Affairs, EMIS, Odd Semester Data

**Tabel**  
**Table** 4.1.3

**Jumlah Sekolah, Guru, dan Murid Sekolah Dasar (SD) di Bawah Kementerian Pendidikan, Kebudayaan, Riset, dan Teknologi menurut Kecamatan di Kota Solok, 2021/2022 dan 2022/2023**  
*Number of Schools, Teachers, and Pupils in Primary Schools Under The Ministry of Education, Culture, Research, and Technology by Subdistrict in Solok Municipality, 2021/2022 and 2022/2023*

Kecamatan Subdistrict	Sekolah/Schools					
	Negeri/Public		Swasta/Private		Jumlah/Total	
	2021/2022	2022/2023	2021/2022	2022/2023	2021/2022	2022/2023
(1)	(2)	(3)	(4)	(5)	(6)	(7)
Lubuk Sikarah	21	21	3	3	24	24
Tanjung Harapan	20	20	3	4	23	24
<b>Kota Solok</b>	<b>41</b>	<b>41</b>	<b>6</b>	<b>7</b>	<b>47</b>	<b>48</b>

Lanjutan Tabel/*Continued Table 4.1.3*

Kecamatan Subdistrict	Guru <sup>1</sup> /Teachers <sup>1</sup>					
	Negeri/Public		Swasta/Private		Jumlah/Total	
	2021/2022	2022/2023	2021/2022	2022/2023	2021/2022	2022/2023
(1)	(8)	(9)	(10)	(11)	(12)	(13)
Lubuk Sikarah	241	250	82	84	323	334
Tanjung Harapan	222	220	26	39	248	259
<b>Kota Solok</b>	<b>463</b>	<b>470</b>	<b>108</b>	<b>123</b>	<b>571</b>	<b>593</b>

Lanjutan Tabel/*Continued Table 4.1.3*

Kecamatan Subdistrict	Murid/Students					
	Negeri/Public		Swasta/Private		Jumlah/Total	
	2021/2022	2022/2023	2021/2022	2022/2023	2021/2022	2022/2023
(1)	(14)	(15)	(16)	(17)	(18)	(19)
Lubuk Sikarah	3 915	3 789	1 031	1 169	4 946	4 958
Tanjung Harapan	3 577	3 477	210	259	3 787	3 736
<b>Kota Solok</b>	<b>7 492</b>	<b>7 266</b>	<b>1 241</b>	<b>1 428</b>	<b>8 733</b>	<b>8 694</b>

Catatan/Note: <sup>1</sup> Jumlah guru termasuk kepala sekolah dan guru/*The total of teachers including headmaster and teacher*  
 Sumber/Source: Kementerian Pendidikan, Kebudayaan, Riset, dan Teknologi, Data Semester Ganjil/*Ministry of Education, Culture, Research, and Technology, Odd Semester Data*



**Tabel 4.1.4** Jumlah Sekolah, Guru, dan Murid Madrasah Ibtidaiyah (MI) di Bawah Kementerian Agama menurut Kecamatan di Kota Solok, 2021/2022 dan 2022/2023  
**Number of Schools, Teachers, and Pupils in Madrasah Ibtidaiyah (MI) Under The Ministry of Religious Affairs by Subdistrict in Solok Municipality, 2021/2022 and 2022/2023**

Kecamatan Subdistrict	Sekolah/Schools					
	Negeri/Public		Swasta/Private		Jumlah/Total	
	2021/2022	2022/2023	2021/2022	2022/2023	2021/2022	2022/2023
(1)	(2)	(3)	(4)	(5)	(6)	(7)
Lubuk Sikarah	1	1	1	1	2	2
Tanjung Harapan	-	-	1	1	1	1
<b>Kota Solok</b>	<b>1</b>	<b>1</b>	<b>2</b>	<b>2</b>	<b>3</b>	<b>3</b>

Lanjutan Tabel/*Continued Table 4.1.4*

Kecamatan Subdistrict	Guru <sup>1</sup> /Teachers <sup>1</sup>					
	Negeri/Public		Swasta/Private		Jumlah/Total	
	2021/2022	2022/2023	2021/2022	2022/2023	2021/2022	2022/2023
(1)	(8)	(9)	(10)	(11)	(12)	(13)
Lubuk Sikarah	31	31	12	9	47	40
Tanjung Harapan	-	-	12	12	12	12
<b>Kota Solok</b>	<b>31</b>	<b>31</b>	<b>24</b>	<b>21</b>	<b>59</b>	<b>52</b>

Lanjutan Tabel/*Continued Table 4.1.4*

Kecamatan Subdistrict	Murid/Students					
	Negeri/Public		Swasta/Private		Jumlah/Total	
	2021/2022	2022/2023	2021/2022	2022/2023	2021/2022	2022/2023
(1)	(14)	(15)	(16)	(17)	(18)	(19)
Lubuk Sikarah	552	616	91	85	643	701
Tanjung Harapan	-	-	74	73	74	73
<b>Kota Solok</b>	<b>552</b>	<b>616</b>	<b>165</b>	<b>158</b>	<b>717</b>	<b>774</b>

Catatan/Note: <sup>1</sup> Jumlah guru termasuk kepala sekolah dan guru/The total of teachers including headmaster and teacher  
 Sumber/Source: Kementerian Agama, EMIS, Data Semester Ganjil/Ministry of Religious Affairs, EMIS, Odd Semester Data

**Tabel**  
**Table** 4.1.5

**Jumlah Sekolah, Guru, dan Murid Sekolah Menengah Pertama (SMP) di Bawah Kementerian Pendidikan, Kebudayaan, Riset, dan Teknologi menurut Kecamatan di Kota Solok, 2020/2022 dan 2022/2023**  
*Number of Schools, Teachers, and Pupils in Lower Secondary Schools Under The Ministry of Education, Culture, Research, and Technology by Subdistrict in Solok Municipality, 2020/2022 and 2022/2023*

Kecamatan Subdistrict	Sekolah/Schools					
	Negeri/Public		Swasta/Private		Jumlah/Total	
	2021/2022	2022/2023	2021/2022	2022/2023	2021/2022	2022/2023
(1)	(2)	(3)	(4)	(5)	(6)	(7)
Lubuk Sikarah	3	3	-	-	3	3
Tanjung Harapan	3	3	2	2	5	5
<b>Kota Solok</b>	<b>6</b>	<b>6</b>	<b>2</b>	<b>2</b>	<b>8</b>	<b>8</b>

Lanjutan Tabel/*Continued Table 4.1.5*

Kecamatan Subdistrict	Guru <sup>1</sup> /Teachers <sup>1</sup>					
	Negeri/Public		Swasta/Private		Jumlah/Total	
	2021/2022	2022/2023	2021/2022	2022/2023	2021/2022	2022/2023
(1)	(8)	(9)	(10)	(11)	(12)	(13)
Lubuk Sikarah	111	107	-	-	111	107
Tanjung Harapan	167	161	34	16	201	177
<b>Kota Solok</b>	<b>278</b>	<b>168</b>	<b>34</b>	<b>16</b>	<b>312</b>	<b>284</b>

Lanjutan Tabel/*Continued Table 4.1.5*

Kecamatan Subdistrict	Murid/Students					
	Negeri/Public		Swasta/Private		Jumlah/Total	
	2021/2022	2022/2023	2021/2022	2022/2023	2021/2022	2022/2023
(1)	(14)	(15)	(16)	(17)	(18)	(19)
Lubuk Sikarah	1 419	1 415	-	-	1 419	1 415
Tanjung Harapan	2 649	2 629	236	168	2 885	2 797
<b>Kota Solok</b>	<b>4 068</b>	<b>4 044</b>	<b>236</b>	<b>168</b>	<b>4 304</b>	<b>4 212</b>

Catatan/Note: <sup>1</sup> Jumlah guru termasuk kepala sekolah dan guru/*The total of teachers including headmaster and teacher*  
 Sumber/Source: Kementerian Pendidikan, Kebudayaan, Riset, dan Teknologi, Data Semester Ganji/*Ministry of Education, Culture, Research, and Technology, Odd Semester Data*

**Tabel**  
**Table** 4.1.6

**Jumlah Sekolah, Guru, dan Murid Madrasah Tsanawiyah (MTs) di Bawah Kementerian Agama menurut Kecamatan di Kota Solok, 2021/2022 dan 2022/2023**  
**Number of Schools, Teachers, and Pupils in Madrasah Tsanawiyah (MTs) Under The Ministry of Religious Affairs by Subdistrict in Solok Municipality, 2021/2022 and 2022/2023**

Kecamatan Subdistrict	Sekolah/Schools					
	Negeri/Public		Swasta/Private		Jumlah/Total	
	2021/2022	2022/2023	2021/2022	2022/2023	2021/2022	2022/2023
(1)	(2)	(3)	(4)	(5)	(6)	(7)
Lubuk Sikarah	1	1	-	-	1	1
Tanjung Harapan	-	-	1	1	1	1
<b>Kota Solok</b>	<b>1</b>	<b>1</b>	<b>1</b>	<b>1</b>	<b>2</b>	<b>2</b>

Lanjutan Tabel/*Continued Table* 4.1.6

Kecamatan Subdistrict	Guru <sup>1</sup> /Teachers <sup>1</sup>					
	Negeri/Public		Swasta/Private		Jumlah/Total	
	2021/2022	2022/2023	2021/2022	2022/2023	2021/2022	2022/2023
(1)	(8)	(9)	(10)	(11)	(12)	(13)
Lubuk Sikarah	66	66	-	-	66	66
Tanjung Harapan	-	-	27	29	27	29
<b>Kota Solok</b>	<b>66</b>	<b>66</b>	<b>27</b>	<b>29</b>	<b>93</b>	<b>85</b>



Lanjutan Tabel/*Continued Table 4.1.6*

Kecamatan Subdistrict	Murid/Students					
	Negeri/Public		Swasta/Private		Jumlah/Total	
	2021/2022	2022/2023	2021/2022	2022/2023	2021/2022	2022/2023
(1)	(14)	(15)	(16)	(17)	(18)	(19)
Lubuk Sikarah	775	782	-	-	775	782
Tanjung Harapan	-	-	330	276	330	276
<b>Kota Solok</b>	<b>775</b>	<b>782</b>	<b>330</b>	<b>276</b>	<b>1 105</b>	<b>1 058</b>

Catatan/Note: <sup>1</sup> Jumlah guru termasuk kepala sekolah dan guru/The total of teachers including headmaster and teacher

Sumber/Source: Kementerian Agama, EMIS, Data Semester Ganjil/Ministry of Religious Affairs, EMIS, Odd Semester Data

**Tabel**  
**Table** 4.1.7

**Jumlah Sekolah, Guru, dan Murid Sekolah Menengah Atas (SMA) di Bawah Kementerian Pendidikan, Kebudayaan, Riset, dan Teknologi menurut Kecamatan di Kota Solok, 2021/2022 dan 2022/2023**

*Number of Schools, Teachers, and Pupils in Upper Secondary Schools Under The Ministry of Education, Culture, Research, and Technology by Subdistrict in Solok Municipality, 2021/2022 and 2022/2023*

Kecamatan Subdistrict	Sekolah/Schools					
	Negeri/Public		Swasta/Private		Jumlah/Total	
	2021/2022	2022/2023	2021/2022	2022/2023	2021/2022	2022/2023
(1)	(2)	(3)	(4)	(5)	(6)	(7)
Lubuk Sikarah	3	3	-	-	3	3
Tanjung Harapan	1	1	3	3	4	4
<b>Kota Solok</b>	<b>4</b>	<b>4</b>	<b>3</b>	<b>-</b>	<b>7</b>	<b>7</b>

Lanjutan Tabel/Continued Table 4.1.7

Kecamatan Subdistrict	Guru <sup>1</sup> /Teachers <sup>1</sup>					
	Negeri/Public		Swasta/Private		Jumlah/Total	
	2021/2022	2022/2023	2021/2022	2022/2023	2021/2022	2022/2023
(1)	(8)	(9)	(10)	(11)	(12)	(13)
Lubuk Sikarah	218	216	-	-	218	216
Tanjung Harapan	42	41	12	14	54	55
<b>Kota Solok</b>	<b>260</b>	<b>257</b>	<b>12</b>	<b>14</b>	<b>272</b>	<b>271</b>

Lanjutan Tabel/*Continued Table 4.1.7*

Kecamatan Subdistrict	Murid/Students					
	Negeri/Public		Swasta/Private		Jumlah/Total	
	2021/2022	2022/2023	2021/2022	2022/2023	2021/2022	2022/2023
(1)	(14)	(15)	(16)	(17)	(18)	(19)
Lubuk Sikarah	3 519	3 443	-	-	3 519	3 443
Tanjung Harapan	515	453	130	159	645	612
<b>Kota Solok</b>	<b>4 034</b>	<b>3 896</b>	<b>130</b>	<b>159</b>	<b>4 164</b>	<b>4 055</b>

Catatan/Note: <sup>1</sup> Jumlah guru termasuk kepala sekolah dan guru/*The total of teachers including headmaster and teacher*  
 Sumber/Source: Kementerian Pendidikan, Kebudayaan, Riset, dan Teknologi, Data Semester Ganjil/*Ministry of Education, Culture, Research, and Technology, Odd Semester Data*

**Tabel**  
**Table 4.1.8**

**Jumlah Sekolah, Guru, dan Murid Sekolah Menengah Kejuruan (SMK) di Bawah Kementerian Pendidikan, Kebudayaan, Riset, dan Teknologi menurut Kecamatan di Kota Solok, 2021/2022 dan 2022/2023**  
***Number of Schools, Teachers, and Pupils in Vocational High Schools Under The Ministry of Education, Culture, Research, and Technology by Subdistrict in Solok Municipality, 2021/2022 and 2022/2023***

Kecamatan Subdistrict	Sekolah/Schools					
	Negeri/Public		Swasta/Private		Jumlah/Total	
	2020/2022	2022/2023	2020/2022	2022/2023	2020/2022	2022/2023
(1)	(2)	(3)	(4)	(5)	(6)	(7)
Lubuk Sikarah	1	1	1	1	2	2
Tanjung Harapan	2	2	2	2	4	4
<b>Kota Solok</b>	<b>3</b>	<b>3</b>	<b>3</b>	<b>3</b>	<b>6</b>	<b>6</b>

Lanjutan Tabel/*Continued Table* 4.1.8

Kecamatan Subdistrict	Guru <sup>1</sup> /Teachers <sup>1</sup>					
	Negeri/Public		Swasta/Private		Jumlah/Total	
	2021/2022	2022/2023	2021/2022	2022/2023	2021/2022	2022/2023
(1)	(8)	(9)	(10)	(11)	(12)	(13)
Lubuk Sikarah	114	117	8	9	122	126
Tanjung Harapan	147	143	25	19	172	162
<b>Kota Solok</b>	<b>261</b>	<b>260</b>	<b>33</b>	<b>28</b>	<b>294</b>	<b>288</b>

Lanjutan Tabel/*Continued Table 4.1.8*

Kecamatan Subdistrict	Murid/Students					
	Negeri/Public		Swasta/Private		Jumlah/Total	
	2021/2022	2022/2023	2021/2022	2022/2023	2021/2022	2022/2023
(1)	(14)	(15)	(16)	(17)	(18)	(19)
Lubuk Sikarah	1 680	1 547	8	12	1 688	1 559
Tanjung Harapan	1 705	1 612	59	35	1 764	1 647
<b>Kota Solok</b>	<b>3 385</b>	<b>3 159</b>	<b>67</b>	<b>47</b>	<b>3 452</b>	<b>3 206</b>

Catatan/Note: <sup>1</sup> Jumlah guru termasuk kepala sekolah dan guru/*The total of teachers including headmaster and teacher*  
 Sumber/Source: Kementerian Pendidikan, Kebudayaan, Riset, dan Teknologi, Data Semester Ganjil/*Ministry of Education, Culture, Research, and Technology, Odd Semester Data*

**Tabel**  
**Table** 4.1.9

**Jumlah Sekolah, Guru, dan Murid Madrasah Aliyah (MA) di Bawah Kementerian Agama menurut Kecamatan di Kota Solok, 2021/2022 dan 2022/2023**  
**Number of Schools, Teachers, and Pupils in Madrasah Aliyah (MA) Under the Ministry of Religious Affairs by Subdistrict in Solok Municipality, 2021/2022 and 2022/2023**

Kecamatan Subdistrict	Sekolah/Schools					
	Negeri/Public		Swasta/Private		Jumlah/Total	
	2021/2022	2022/2023	2021/2022	2022/2023	2021/2022	2022/2023
(1)	(2)	(3)	(4)	(5)	(6)	(7)
Lubuk Sikarah	1	1	-	-	1	1
Tanjung Harapan	-	-	-	-	-	-
<b>Kota Solok</b>	<b>1</b>	<b>1</b>	<b>-</b>	<b>-</b>	<b>1</b>	<b>1</b>



Lanjutan Tabel/*Continued Table 4.1.9*

Kecamatan Subdistrict	Guru <sup>1</sup> /Teachers <sup>1</sup>					
	Negeri/Public		Swasta/Private		Jumlah/Total	
	2021/2022	2022/2023	2021/2022	2022/2023	2021/2022	2022/2023
(1)	(8)	(9)	(10)	(11)	(12)	(13)
Lubuk Sikarah	58	55	-	-	58	55
Tanjung Harapan	-	-	-	-	-	-
<b>Kota Solok</b>	<b>58</b>	<b>55</b>	<b>-</b>	<b>-</b>	<b>58</b>	<b>55</b>

Lanjutan Tabel/*Continued Table 4.1.9*

Kecamatan Subdistrict	Murid/Students					
	Negeri/Public		Swasta/Private		Jumlah/Total	
	2021/2022	2022/2023	2021/2022	2022/2023	2021/2022	2022/2023
(1)	(14)	(15)	(16)	(17)	(18)	(19)
Lubuk Sikarah	599	597	-	-	599	597
Tanjung Harapan	-	-	-	-	-	-
<b>Kota Solok</b>	<b>599</b>	<b>597</b>	<b>-</b>	<b>-</b>	<b>599</b>	<b>597</b>

Sumber/Source: Kementerian Agama, EMIS, Data Semester Ganjil/Ministry of Religious Affairs, EMIS, Odd Semester Data

**Tabel**  
**Table** 4.1.10

**Jumlah Perguruan Tinggi, Mahasiswa, dan Tenaga Edukatif (Negeri dan Swasta) di Bawah Kementerian Agama menurut Kecamatan di Kota Solok, 2021/2022 dan 2022/2023**

***Number of Universities, Students, and Lecturers Under the Ministry of Religious Affairs by Subdistrict in Solok Municipality, 2021/2022 and 2022/2023***

Kecamatan Subdistrict	Perguruan Tinggi/Universitas					
	Negeri/Public		Swasta/Private		Jumlah/Total	
	2021/2022	2022/2023	2021/2022	2022/2023	2021/2022	2022/2023
(1)	(2)	(3)	(4)	(5)	(6)	(7)
Lubuk Sikarah	-	-	-	-	-	-
Tanjung Harapan	-	-	-	-	-	-
<b>Kota Solok</b>	-	-	-	-	-	-

Lanjutan Tabel/*Continued Table* 4.1.10

Kecamatan Subdistrict	Mahasiswa/Students					
	Negeri/Public		Swasta/Private		Jumlah/Total	
	2021/2022	2022/2023	2021/2022	2022/2023	2021/2022	2022/2023
(1)	(8)	(9)	(10)	(11)	(12)	(13)
Lubuk Sikarah	-	-	-	-	-	-
Tanjung Harapan	-	-	-	-	-	-
<b>Kota Solok</b>	-	-	-	-	-	-

Lanjutan Tabel/*Continued Table 4.1.10*

Kecamatan Subdistrict	Tenaga Educatif/Lecturers					
	Negeri/Public		Swasta/Private		Jumlah/Total	
	2021/2022	2022/2023	2021/2022	2022/2023	2021/2022	2022/2023
(1)	(14)	(15)	(16)	(17)	(18)	(19)
Lubuk Sikarah	-	-	-	-	-	-
Tanjung Harapan	-	-	-	-	-	-
<b>Kota Solok</b>	-	-	-	-	-	-

Sumber/Source: Kementerian Agama Kota Solok, Data Semester Ganjil/Ministry of Religious Affairs of Solok Municipality, Odd Semester Data

**Tabel**  
**Table** 4.1.11**Jumlah Perguruan Tinggi (Negeri dan Swasta) di Bawah Kementerian Riset, Teknologi dan Pendidikan Tinggi menurut Kecamatan di Kota Solok, 2021/2022 dan 2022/2023****Number of Universities Under the Ministry of Research, Technology and Higher Education by Subdistrict in Solok Municipality, 2021/2022 and 2022/2023**

Kecamatan Subdistrict	Perguruan Tinggi/Universitas					
	Negeri/Public		Swasta/Private		Jumlah/Total	
	2021/2022	2022/2023	2021/2022	2022/2023	2021/2022	2022/2023
(1)	(2)	(3)	(4)	(5)	(6)	(7)
Lubuk Sikarah	-	-	1	1	1	1
Tanjung Harapan	1	1	3	3	4	4
<b>Kota Solok</b>	<b>1</b>	<b>1</b>	<b>4</b>	<b>4</b>	<b>5</b>	<b>5</b>

Sumber/Source: BPS Kota Solok/ BPS-Statistics of Solok Municipality

**Tabel**  
**Table** 4.1.12

**Jumlah Kelurahan yang Memiliki Fasilitas Sekolah menurut Kecamatan dan Tingkat Pendidikan di Kota Solok, 2019-2021**  
***Number of Urban Villages Having Educational Facilities by Subdistrict and Educational Level in Solok Municipality, 2019-2021***

Kecamatan Subdistrict	SD Primary School		
	2019	2020	2021
(1)	(2)	(3)	(4)
Lubuk Sikarah	7	7	7
Tanjung Harapan	6	6	6
<b>Kota Solok</b>	<b>13</b>	<b>13</b>	<b>13</b>

Lanjutan Tabel/*Continued Table* 4.1.12

Kecamatan <i>Subdistrict</i>	SMP <i>Lower Secondary School</i>		
	2019	2020	2021
(1)	(5)	(6)	(7)
Lubuk Sikarah	4	4	5
Tanjung Harapan	5	3	3
<b>Kota Solok</b>	<b>9</b>	<b>7</b>	<b>8</b>



Lanjutan Tabel/*Continued Table 4.1.12*

Kecamatan <i>Subdistrict</i>	SMA <i>Upper Secondary School</i>		
	2019	2020	2021
(1)	(8)	(9)	(10)
Lubuk Sikarah	3	3	3
Tanjung Harapan	3	3	2
<b>Kota Solok</b>	<b>6</b>	<b>6</b>	<b>5</b>

Lanjutan Tabel/*Continued Table* 4.1.12

Kecamatan <i>Subdistrict</i>	SMK <i>Vocational School</i>		
	2019	2020	2021
(1)	(11)	(12)	(13)
Lubuk Sikarah	1	1	1
Tanjung Harapan	4	4	4
<b>Kota Solok</b>	<b>5</b>	<b>5</b>	<b>5</b>

Lanjutan Tabel/*Continued Table* 4.1.12

Kecamatan Subdistrict	Perguruan Tinggi University		
	2019	2020	2021
(1)	(14)	(15)	(16)
Lubuk Sikarah	1	1	1
Tanjung Harapan	3	3	4
<b>Kota Solok</b>	<b>4</b>	<b>4</b>	<b>5</b>

Sumber/Source: BPS, Pendataan Potensi Desa (Podes)/ BPS–Statistics Indonesia, Village Potential Data Collection

**Tabel**  
**Table** 4.1.13**Persentase Penduduk Usia 7-24 Tahun menurut Jenis Kelamin dan Partisipasi Sekolah di Kota Solok, 2022**  
**Percentage of Population of Age 7-24 Years by Sex and School Enrolment by Subdistrict in Solok Municipality, 2022**

Jenis Kelamin Sex	Partisipasi Sekolah School Participation		
	Tidak/Belum Pernah Sekolah Not/Never Attending School	Masih Sekolah Attending School	Tidak Bersekolah Lagi Not Attending School Anymore
(1)	(2)	(3)	(4)
Laki-laki/Male	0,22	72,25	27,53
Perempuan/Female	2,27	74,44	25,28
<b>Jumlah/Total</b>	<b>0,24</b>	<b>73,34</b>	<b>26,41</b>

Sumber/Source: Badan Pusat Statistik, Survei Sosial Ekonomi Nasional (Susenas)/BPS-Statistics, National Socioeconomic Survey

**Tabel** 4.1.14 **Angka Partisipasi Murni (APM) dan Angka Partisipasi Kasar (APK) menurut Jenjang Pendidikan di Kota Solok, 2022**  
**Net Participation Rates and Gross Participation Rates by Educational Level in Solok Municipality, 2022**

<b>Jenjang Pendidikan</b> <i>Educational Level</i>	<b>APM</b> <i>Net Enrollment Rate</i>	<b>APK</b> <i>Gross Enrollment Rate</i>
(1)	(2)	(3)
SD/MI/Sederajat/ <i>Primary School</i>	99,69	108,40
SMP/MTs/Sederajat/ <i>Lower Secondary School</i>	75,96	86,32
SMA/MA/Sederajat/ <i>Upper Secondary School</i>	72,04	95,84

Sumber/Source: Badan Pusat Statistik, Survei Sosial Ekonomi Nasional (Susenas)/BPS-Statistics, National Socioeconomic Survey

**Tabel**  
**Table** 4.1.15**Persentase Penduduk Berumur 15 Tahun ke Atas yang Melek Huruf Menurut Kelompok Umur di Kota Solok, 2021 dan 2022**  
*Percentage of Literate People Aged 15 Years and Over by Age Group in Solok Municipality, 2021 and 2022*

Kelompok Umur <i>Age Group</i>	2021	2022
(1)	(2)	(3)
15–19	14,24	11,50
20–24	13,23	11,30
25–29	12,52	11,64
30–34	12,54	11,44
35–39	11,21	10,50
40–44	10,04	9,68
45–49	9,59	8,58
50+	16,25	25,06
<b>Jumlah/Total</b>	<b>99,60</b>	<b>99,70</b>
<b>15–24</b>	<b>27,46</b>	<b>22,80</b>
<b>15–44</b>	<b>73,76</b>	<b>66,06</b>
<b>15+</b>	<b>99,60</b>	<b>99,70</b>
<b>45+</b>	<b>25,84</b>	<b>33,64</b>

Sumber/Source: Badan Pusat Statistik, Survei Sosial Ekonomi Nasional (Susenas)/BPS-Statistics, National Socioeconomic Survey

## 4.2 KESEHATAN HEALTH

**Tabel** 4.2.1 **Jumlah Kelurahan yang Memiliki Sarana Kesehatan menurut Kecamatan di Kota Solok, 2019 - 2021**  
**Table** 4.2.1 **Number of Urban Villages Having Health Facilities by Subdistrict in Solok Municipality, 2019 - 2021**

Kecamatan Subdistrict	Rumah Sakit <sup>1</sup> Hospital <sup>1</sup>		
	2019	2020	2021
(1)	(2)	(3)	(4)
Lubuk Sikarah	1	3	3
Tanjung Harapan	1	2	2
<b>Kota Solok</b>	<b>2</b>	<b>5</b>	<b>5</b>

Lanjutan Tabel/*Continued Table* 4.2.1

Kecamatan <i>Subdistrict</i>	Rumah Sakit Bersalin <i>Maternity Hospital</i>		
	2019	2020	2021
(1)	(5)	(6)	(7)
Lubuk Sikarah	2	-	-
Tanjung Harapan	2	1	-
<b>Kota Solok</b>	4	1	-



Lanjutan Tabel/*Continued Table 4.2.1*

Kecamatan <i>Subdistrict</i>	Poliklinik <i>Polyclinic</i>		
	2019	2020	2021
(1)	(8)	(9)	(10)
Lubuk Sikarah	-	-	-
Tanjung Harapan	-	2	3
<b>Kota Solok</b>	-	<b>2</b>	<b>3</b>

Lanjutan Tabel/*Continued Table 4.2.1*

Kecamatan <i>Subdistrict</i>	Puskesmas <i>Public Health Center</i>		
	2019	2020	2021
(1)	(11)	(12)	(13)
Lubuk Sikarah	2	2	2
Tanjung Harapan	2	2	2
<b>Kota Solok</b>	<b>4</b>	<b>4</b>	<b>4</b>

Lanjutan Tabel/*Continued Table 4.2.1*

Kecamatan <i>Subdistrict</i>	Puskesmas Pembantu <i>Subsidiary of Public Health Center</i>		
	2019	2020	2021
(1)	(14)	(15)	(16)
Lubuk Sikarah	5	6	6
Tanjung Harapan	6	6	6
<b>Kota Solok</b>	<b>12</b>	<b>12</b>	<b>12</b>

Lanjutan Tabel/*Continued Table 4.2.1*

Kecamatan <i>Subdistrict</i>	Apotek <i>Pharmacy</i>		
	2019	2020	2021
(1)	(17)	(18)	(19)
Lubuk Sikarah	4	5	3
Tanjung Harapan	3	2	2
<b>Kota Solok</b>	<b>7</b>	<b>7</b>	<b>5</b>

Catatan/*Note*: <sup>1</sup> Rumah Sakit terdiri dari Rumah Sakit Umum dan Rumah Sakit Ibu dan Anak/<sup>1</sup> *The hospital consists of General Hospital and Mother and Child Hospital*

Sumber/*Source*: BPS, Pendataan Potensi Desa (Podes)/ *BPS—Statistics Indonesia, Village Potential Data Collection*

**Tabel**  
**Table** 4.2.2

**Jumlah Rumah Sakit Umum, Rumah Sakit Khusus, dan Puskesmas Menurut Kecamatan di Kota Solok, 2021 dan 2022**  
**Number of General Hospital, Special Hospital, and Public Health Center by Subdistrict in Solok Municipality, 2021 and 2022**

Kecamatan Subdistrict	Rumah Sakit Umum General Hospital		Rumah Sakit Khusus Special Hospital	
	2021	2022	2021	2022
(1)	(2)	(3)	(4)	(5)
Lubuk Sikarah	1	1	1	1
Tanjung Harapan	1	1	1	1
<b>Kota Solok</b>	<b>2</b>	<b>2</b>	<b>2</b>	<b>2</b>

Lanjutan Tabel/*Continued Table 4.2.2*

Kecamatan Subdistrict	Puskesmas <sup>1</sup> Rawat Inap <i>Public Health Center<sup>1</sup> with Inpatient Care</i>		Puskesmas <sup>1</sup> Non Rawat Inap <i>Public Health Center<sup>1</sup> without Inpatient Care</i>	
	2021	2022	2021	2022
(1)	(6)	(7)	(8)	(9)
Lubuk Sikarah	1	1	1	1
Tanjung Harapan	-	-	2	2
<b>Kota Solok</b>	<b>1</b>	<b>1</b>	<b>3</b>	<b>3</b>

Sumber/Source: Dinas Kesehatan Kota Solok/*Regional Office of Public Health of Solok Municipality*

**Tabel 4.2.3** Jumlah Tenaga Medis menurut Kecamatan di Kota Solok, 2022  
**Table** *Number of Medical Personnel by Subdistrict in Solok Municipality, 2022*

Kecamatan Subdistrict	Dokter Doctor	Dokter Gigi Dentist	Dokter Spesialis Specialist Doctor	Dokter Spesialis Gigi Dentist Specialist Doctor
(1)	(2)	(3)	(4)	(5)
Lubuk Sikarah	81	11	51	1
Tanjung Harapan	35	8	35	-
<b>Kota Solok</b>	<b>116</b>	<b>19</b>	<b>86</b>	<b>1</b>

Catatan/Notes:

1. Tenaga medis Kecamatan Lubuk Sikarah adalah tenaga medis yang bertugas di Puskesmas Tanah Garam, Puskesmas KTK, RSUD M. Natsir, RSIA Permata Bunda, dan RSUD Kota Solok/*Lubuk Sikarah Subdistrict medical personnel are on duty at Tanah Garam Public Health Center, KTK Public Health Center, M. Natsir Hospital, Permata Bunda Mother and Child Hospital, and Solok Regional Public Hospital.*
2. Tenaga medis Kecamatan Tanjunt Harapan adalah tenaga medis yang bertugas di Puskesmas Tanjung Paku, Puskesmas Nan Balimo, Rumah Sakit Tentara, RSIA Ananda, dan PSC 119/*Tanjung Harapan Subdistrict medical personnel are on duty at Tanjung Paku Public Health Center, Nan Balimo Public Health Center, Army Hospital, Ananda Mother and Child Hospital, and PSC 199.*

Sumber/Source: Dinas Kesehatan Kota Solok/*Regional Office of Public Health of Solok Municipality*

**Tabel 4.2.4** Jumlah Kasus Penyakit Menular menurut Kecamatan dan Jenis Penyakit di Kota Solok, 2022  
*Number of Cases of Communicable Disease by Subdistrict and Types of Diseases in Solok Municipality, 2022*

Kecamatan Subdistrict	HIV/AIDS	Infeksi Menular Seksual Sexually Trans-mitted Infections	DBD Dengue Fever	Diare Diarrhea	TBC Tuberculosis	Malaria Malaria
(1)	(2)	(3)	(4)	(5)	(6)	(7)
Lubuk Sikarah	10	-	21	396	52	-
Tanjung Harapan	12	-	37	326	42	-
<b>Kota Solok</b>	<b>22</b>	<b>-</b>	<b>48</b>	<b>722</b>	<b>94</b>	<b>-</b>

Sumber/Source: Dinas Kesehatan Kota Solok/ Regional Office of Public Health of Solok Municipality



**Tabel** 4.2.5 **Jumlah Tenaga Kesehatan menurut Kecamatan di Kota Solok, 2022**  
**Table** 4.2.5 **Number of Health Workers by Subdistrict in Solok Municipality, 2022**

Kecamatan Subdistrict	Tenaga Medis <sup>1</sup> Medical Worker <sup>1</sup>	Psikologi Klinis Clinical Psychology	Tenaga Keperawatan Nursing Worker	Tenaga Kebidanan Midwifery Worker	Tenaga Kefarmasian Pharma- ceutical Worker
(1)	(2)	(3)	(4)	(5)	(6)
Lubuk Sikarah	144	-	413	173	43
Tanjung Harapan	78	-	157	67	21
<b>Kota Solok</b>	<b>222</b>	<b>-</b>	<b>570</b>	<b>240</b>	<b>64</b>

Lanjutan Tabel/*Continued Table* 4.2.5

<b>Kecamatan Subdistrict</b>	<b>Tenaga Kesehatan Masyarakat Public Health worker</b>	<b>Tenaga Kesehatan Lingkungan Enviromental Health Worker</b>	<b>Tenaga Gizi Nutritionist</b>	<b>Tenaga Keterampilan Fisik Physical Therapists</b>
(1)	(7)	(8)	(9)	(10)
Lubuk Sikarah	26	6	21	13
Tanjung Harapan	53	8	10	-
<b>Kota Solok</b>	<b>79</b>	<b>14</b>	<b>31</b>	<b>13</b>

Lanjutan Tabel/*Continued Table 4.2.5*

<b>Kecamatan Subdistrict</b>	<b>Tenaga Keteknisan Medis Medical Technicians</b>	<b>Tenaga Teknik Biomedika Biomedical Engineer</b>	<b>Tenaga Kesehatan Tradisional Traditional Health Worker</b>
(1)	(11)	(12)	(13)
Lubuk Sikarah	40	70	-
Tanjung Harapan	13	17	-
<b>Kota Solok</b>	<b>53</b>	<b>87</b>	-

Catatan/*Note*: <sup>1</sup> Tenaga medis terdiri atas dokter, dokter gigi, dokter spesialis, dan dokter gigi spesialis baik di dalam maupun di luar negeri yang diakui oleh Pemerintah RI sesuai dengan peraturan perundang-undangan (UU No. 29 Tahun 2004 tentang Praktik Kedokteran)/*Medical worker includes doctor, dentist, medical specialist, and dentist specialist at home and abroad recognized by Indonesian government in accordance with the laws and regulations (Law No. 29 year 2004 about Medical Practice)*

Sumber/*Source*: Dinas Kesehatan Kota Solok/ *Regional Office of Public Health of Solok Municipality*

**Tabel**  
**Table** 4.2.6

**Persentase Penduduk yang Mempunyai Keluhan Kesehatan Selama Sebulan Terakhir menurut Kecamatan di Kota Solok, 2017-2022**  
*Percentage of People Who Had Health Complaint During a Month Prior to The Survey by Subdistrict in Solok Municipality, 2017-2022*

Kecamatan Subdistrict	2017	2018	2019	2020	2021	2022
(1)	(2)	(3)	(4)	(5)	(6)	(7)
Lubuk Sikarah	...	...	...	...	...	...
Tanjung Harapan	...	...	...	...	...	...
<b>Kota Solok</b>	<b>20,36</b>	<b>32,01</b>	<b>26,20</b>	<b>25,20</b>	<b>17,11</b>	<b>30,22</b>

Sumber/Source: BPS, Survei Sosial Ekonomi Nasional (Susenas)/BPS-Statistics Indonesia, National Socioeconomic Survey

**Tabel**  
**Table 4.2.7****Jumlah Sarana Kesehatan di Kota Solok, 2022**  
**Number of Health Facilities in Solok Municipality, 2022**

<b>jenis Sarana Kesehatan</b> <b>Types of Health Facilities</b>		<b>Jumlah</b> <b>Total</b>
(1)		(2)
1.	Rumah Sakit Umum/ <i>Public Hospital</i>	1
2.	Rumah Sakit Tentara/ <i>Army Hospital</i>	1
3.	Rumah Sakit Bersalin/ <i>Maternity Hospital</i>	2
4.	Rumah Bersalin/ <i>Maternity Home</i>	23
5.	Puskesmas/ <i>Public Health Center</i>	4
6.	Puskesmas Pembantu/ <i>Subsidiary Health Center</i>	17
7.	Puskesmas Keliling/ <i>Mobile Health Center</i>	-
8.	Praktek Dokter Perorangan/ <i>Individual Doctor's Practice</i>	13
9.	Balai Pengobatan/Klinik/ <i>Medical Center/Clinic</i>	9
10.	Poskeskel/ <i>Urban Village's Health Post</i>	13
11.	Posyandu/ <i>Integrated Healthcare Center</i>	88
12.	Praktek Pengobatan Tradisional/ <i>Traditional Medicine Practices</i>	-
13.	Apotek/Toko Obat/ <i>Pharmacy</i>	36
14.	Apotik Rakyat/ <i>Drugstore</i>	4
15.	Industri Obat Tradisional/ <i>Traditional Medicine Industry</i>	-
16.	Usaha Mikro Obat Tradisional/ <i>Traditional Medicine Micro Business</i>	1
<b>Jumlah/Total</b>		<b>212</b>

Sumber/Source: Dinas Kesehatan Kota Solok/*Regional Office Public Health of Solok Municipality*

**Tabel 4.2.8** Jumlah Balita yang Pernah Mendapat Imunisasi menurut Jenis Imunisasi di Kota Solok, 2021 dan 2022  
**Number of Children Under Five Years Who Had Immunization by Type of Immunization in Solok Municipality, 2021 and 2022**

Jenis Imunisasi <i>Type of Immunizations</i>	2021	2022
(1)	(2)	(3)
BCG	1 211	1 030
Campak/Measles	964	891
DPT 1/ HB/Hib	1 103	932
DPT 2/HB/Hib	1 005	869
DPT 3/HB/Hib	1 024	832
Polio 1	1 226	1 030
Polio 2	1 115	941
Polio 3	1 023	869
Polio 4	1 017	844

Sumber/Source: Dinas Kesehatan Kota Solok/Regional Office of Public Health of Solok Municipality

**Tabel 4.2.9** Jumlah Bayi Lahir, Bayi Berat Badan Lahir Rendah (BBLR), BLBR Dirujuk, dan Bergizi Buruk di Kota Solok, 2022  
**Table** *Number of Births, Babies with Low Birth Weights (LBW), Treated LBW, and Malnutrition Cases in Solok Municipality, 2022*

Kecamatan <i>Subdistrict</i>	Bayi Lahir <i>Baby Born</i>	BBLR/LBW		Gizi Buruk <i>Malnutrition</i>
		Jumlah <i>Total</i>	Dirujuk <i>Treated</i>	
(1)	(2)	(3)	(4)	(5)
Lubuk Sikarah	727	38	-	2
Tanjung Harapan	634	43	-	9
<b>Kota Solok</b>	<b>1 361</b>	<b>81</b>	<b>-</b>	<b>11</b>

Sumber/Source: Dinas Kesehatan Kota Solok/Regional Office of Public Health of Solok Municipality

**Tabel**  
**Table** 4.2.10

**Jumlah Ibu Hamil, Melakukan Kunjungan Pemeriksaan K1, Melakukan Kunjungan Pemeriksaan K4, Kurang Energi Kronis (KEK), dan Mendapat Tablet Zat Besi (Fe) di Kota Solok, 2022**

*Number of Pregnant Mother, Those with One Visit and four Visits of Antenatal Care, Chronic Energy Deficiency (CED), and Receiving Iron Supplement in Solok Municipality, 2022*

Kecamatan Subdistrict	Ibu Hamil Pregnant Women	Melakukan Kunjungan K1 K1 Visit	Melakukan Kunjungan K4 K4 Visit	Kurang Energi Kronis (KEK) Chronic Energy Deficiency (CED)	Mendapat Zat Besi (Fe) Receiving Iron Supplement
(1)	(2)	(3)	(4)	(5)	(6)
Lubuk Sikarah	833	833	754	53	636
Tanjung Harapan	701	701	630	47	625
<b>Kota Solok</b>	<b>1 534</b>	<b>1 534</b>	<b>1 384</b>	<b>100</b>	<b>1 261</b>

Sumber/Source: Dinas Kesehatan Kota Solok/Regional Office of Public Health of Solok Municipality



**Tabel 4.2.11** Jumlah Tenaga Medis dan Paramedis Perawatan di Rumah Sakit Umum Mohammad Natsir Solok, 2022  
**Table 4.2.11** Number of Medical and Nursing Paramedical in Mohammad Natsir General Hospital of Solok, 2022

Jenis Tenaga Kesehatan <i>Types of Health Workers</i>	Jumlah <i>Total</i>
(1)	(2)
<b>Tenaga Medis/Medical Personnel</b>	<b>76</b>
1. Dokter Spesialis Syaraf/ <i>Neurologist</i>	3
2. Dokter Spesialis Bedah Ortopedi/ <i>Orthopedic Surgeon</i>	5
3. Dokter Spesialis Penyakit Dalam/Paru/ <i>Internist/Pulmonologist</i>	8
4. Dokter Spesialis Anak/ <i>Pediatric</i>	2
5. Dokter Spesialis Kandungan/ <i>Obstetrician</i>	1
6. Dokter Spesialis Mata/ <i>Ophthalmologist</i>	2
7. Dokter Spesialis THT/ <i>ENT Specialist</i>	2
8. Dokter Gigi/ <i>Dentist</i>	4
9. Dokter Umum/ <i>General Practitioners</i>	34
10. Dokter Spesialis Anestesi/ <i>Anesthesiologist</i>	3
11. Dokter Spesialis Jiwa/ <i>Psychiatrist</i>	2
12. Dokter Spesialis Kulit dan Kelamin/ <i>Dermatologist</i>	1
12. Dokter Spesialis Radiologi + RM + Klinik/ <i>Radiologist</i>	7
13. Dokter Spesialis Jantung/ <i>Cardiologist</i>	2
<b>Tenaga Paramedis Perawatan/Nursing Paramedical Personnel</b>	<b>328</b>
1. Pengatur Rawat Kesehatan/D III Kep	156
2. Bidan/D I	-
3. Juru rawat/SPK	2
4. D III. Bidan	25
5. Perawat S1	122
6. DIV Bidan	18
7. Perawat S2	5
<b>Jumlah/Total</b>	<b>404</b>

**Tabel**  
**Table** 4.2.12**Jumlah Tenaga Paramedis Non Perawatan di Rumah Sakit Umum Mohammad Natsir Solok, 2022**  
**Number of Non Nursing Paramedical Personnel in Mohammad Natsir General Hospital of Solok, 2022**

<b>Jenis Tenaga Paramedis Non Perawatan</b> <i>Types of Non nursing Paramedical Personnel</i>		<b>Jumlah</b> <i>Total</i>
(1)		(2)
1.	Apoteker	13
2.	Penata Rekam Medik	18
3.	DIV Gizi	3
4.	Penata Gizi	8
5.	Penata Anastesi	-
6.	Penata Fisioterapi	13
7.	Penata Gigi	3
8.	Penata Analisis	34
9.	Penata Radiologi	16
10.	Penata Refraksi	2
11.	Penata Farmasi	34
12.	Akademi Teknik Elektro Medik	9
13.	Kesling	6
<b>Jumlah/Total</b>		<b>159</b>

Sumber/Source: Rumah Sakit Umum Daerah Mohammad Natsir Solok/Mohammad Natsir General Hospital

**Tabel** 4.2.13 **Jumlah Tenaga Non Medis di Rumah Sakit Umum Daerah Mohammad Natsir Solok, 2022**  
**Table** 4.2.13 **Number of Non Medical Personnel in Mohammad Natsir General Hospital of Solok, 2022**

Jenis Tenaga Non-medis <i>Types of Non Medical Personnel</i>		Jumlah <i>Total</i>
(1)		(2)
1.	S2 Umum	7
2.	S2 Kesehatan	8
3.	S1 Umum	41
4.	S1 Kesehatan/Fisioterapi	16
5.	DIII Kesehatan	-
6.	DIII Umum	13
7.	DI Kesehatan	-
8.	Sekolah Menengah Atas (SMA)	47
9.	Sekolah Menengah Pertama (SMP)	1
10.	Sekolah Dasar (SD)	1
<b>Jumlah/Total</b>		<b>134</b>

Sumber/Source: Rumah Sakit Umum Daerah Mohammad Natsir Solok/Mohammad Natsir General Hospital

**Tabel**  
**Table** 4.2.14**Jumlah Tempat Tidur, Pasien Rawat Inap, dan Hari Rawatan di Rumah Sakit Umum Daerah Mohammad Natsir Solok, 2022**  
**Numbers of Beds, Inpatients, and Nursing Days in Mohammad Natsir General Hospital of Solok, 2022**

Bagian Fungsional <i>Department</i>	Tempat Tidur <i>Beds</i>	Pasien <i>Patients</i>	Jumlah Hari Rawatan <i>Days of Treatment</i>	Rata-rata Hari Rawatan <i>Average Days of Treatment</i>
(1)	(2)	(3)	(4)	(5)
1. Kebidanan/ <i>Obstetry and Gynecology</i>	24	302	1 299	4
2. Bedah/ <i>Surgery</i>	32	1 899	10 223	5
3. Penyakit Dalam/ <i>Interne</i>	41	2 071	11 588	6
4. Kesehatan Anak/ <i>Children's Health</i>	26	978	5 381	5
5. Mata, THT/ <i>Eye, ENT</i>	28	889	4 476	5
6. Perinatologi/ <i>Perinatology</i>	19	240	2 887	12
7. VIP	6	180	798	4
8. ICU (CVCU)	5	267	899	3
9. Paru/ <i>Pulmology</i>	16	422	2 268	5
<b>Jumlah/Total</b>	<b>197</b>	<b>7 248</b>	<b>39 819</b>	<b>49</b>

Sumber/Source: Rumah Sakit Umum Daerah Mohammad Natsir Solok/*Mohammad Natsir General Hospital*

**Tabel** 4.2.15 **Rujukan Dari Bawah dan Rujukan ke Atas Untuk Pasien Rawat Jalan di Rumah Sakit Umum Daerah Mohammad Natsir Solok, 2022**  
**Number of Non Nursing Paramedical Personnel in Mohammad Natsir General Hospital of Solok, 2022**

Bagian Fungsional Department		Rujukan dari Bawah Referral from Below	Rujukan ke Atas Referral from Below
(1)		(2)	(3)
1.	Interne	8 289	138
2.	Bedah	5 073	6
3.	Bedah Orthopedi	7 253	3
4.	Mata	3 002	15
5.	Neurologi	6 818	39
6.	THT	2 348	28
7.	Paru	2 980	30
8.	Kulit dan Kelamin	2 465	24
9.	Kebidanan	813	5
10.	Jiwa	9 839	2
11.	Gigi	2 203	2
12.	Anak	1 863	112
13.	Jantung	6 147	13
14.	Fisioterapi	13 778	-
15.	IGD	11 688	-
<b>Jumlah/Total</b>		<b>84 559</b>	<b>417</b>

Sumber/Source: Rumah Sakit Umum Daerah Mohammad Natsir Solok/Mohammad Natsir General Hospital

**Tabel**  
**Table** 4.2.16

**Jumlah Kasus 10 Penyakit Terbanyak di Rumah Sakit Umum Daerah Mohammad Natsir Solok (Rawat Inap), 2022**  
**Number of Cases of the 10 Most Diseases in Mohammad Natsir General Hospital of Solok (Inpatients), 2022**

Jenis Penyakit <i>Types of Diseases</i>	Jumlah Kasus <i>Number of Cases</i>	Persentase <i>Percentage</i>
(1)	(2)	(3)
1. <i>Bronchopneumonia, unspecified</i>	481	20,06
2. <i>Dengue haemorrhagic</i>	338	14,10
3. <i>Cerebral infarction, unspecified</i>	309	12,89
4. <i>Dyspepsia</i>	279	11,63
5. <i>Paranoid schizophrenia</i>	183	7,63
6. <i>Heart failure, unspecified</i>	174	7,26
7. <i>Gastroenteritis and colitis of unspecified origin</i>	171	7,13
8. <i>Anemia, unspecified</i>	160	6,67
9. <i>Acute transmural myocardial infarction of interior wall</i>	157	6,55
10. <i>Respiratory tuberculosis unspecified, without mention of bacteriological and histological confirmasi</i>	146	6,09
<b>Jumlah/Total</b>	<b>2 398</b>	<b>100,00</b>

Sumber/Source: Rumah Sakit Umum Daerah Mohammad Natsir Solok/Mohammad Natsir General Hospital

**Tabel 4.2.17** Jumlah Kasus 10 Penyakit Terbanyak di Rumah Sakit Umum Daerah Mohammad Natsir Solok (Rawat Jalan), 2022  
**Number of Cases of the 10 Most Diseases in Mohammad Natsir General Hospital of Solok (Outpatients), 2022**

Jenis Penyakit <i>Types of Diseases</i>	Jumlah Kasus <i>Number of Cases</i>	Persentase <i>Percentage</i>
(1)	(2)	(3)
1. <i>Chronic renal failure, unspecified</i>	4 480	30,79
2. <i>Paranoid schizophrenia</i>	3 133	21,54
3. <i>Stroke, not specified</i>	1 595	10,96
4. <i>Schizophrenia disorda, depressive type</i>	1 152	7,92
5. <i>Necrosis of pulp</i>	903	6,21
6. <i>Schizophrenia, unspecified</i>	838	5,76
7. <i>Other hypertrophic osteoarthopathy</i>	658	4,52
8. <i>Epilepsi, unspecified</i>	631	4,34
9. <i>Cronic obstructive pulmonary disease</i>	592	4,07
10. <i>Diabetes risk assessment Type II</i>	566	3,89
<b>Jumlah/Total</b>	<b>14 548</b>	<b>100,00</b>

Sumber/Source: Rumah Sakit Umum Daerah Mohammad Natsir Solok/Mohammad Natsir General Hospital

**Tabel**  
**Table** 4.2.18

**Pasien Rawat Inap menurut Bulan dan Jenis Kelamin di Rumah Sakit Umum Daerah Mohammad Natsir Solok, 2022**

***Number of Inpatients by Month and Sex in Mohammad Natsir General Hospital of Solok, 2022***

Bulan Month	Anak-anak/Children			Dewasa/Adult		
	Laki-laki Male	Perempuan Female	Jumlah Total	Laki-laki Male	Perempuan Female	Jumlah Total
(1)	(2)	(3)	(4)	(5)	(6)	(7)
Januari/January	64	54	118	300	293	593
Februari/February	48	38	86	243	285	528
Maret/March	57	37	94	222	264	486
April/April	69	31	100	272	240	512
Mei/May	66	36	102	253	250	503
Juni/June	97	62	159	323	327	650
Juli/July	111	96	207	339	421	760
Agustus/August	143	94	237	403	469	872
September/September	150	129	279	394	429	823
Oktober/October	121	105	226	301	395	696
November/November	84	63	147	317	429	746
Desember/December	94	71	165	349	392	741
<b>Jumlah/Total</b>	<b>1 104</b>	<b>816</b>	<b>1 920</b>	<b>3 716</b>	<b>4 194</b>	<b>7 910</b>

Sumber/Source: Rumah Sakit Umum Daerah Mohammad Natsir Solok/Mohammad Natsir General Hospital



**Tabel** 4.2.19 **Jumlah Pasien yang Meninggal menurut Bulan dan Jenis Kelamin di Rumah Sakit Umum Daerah Mohammad Natsir Solok, 2022**  
**Number of Patient Who Died by Month and Sex in Mohammad Natsir General Hospital of Solok, 2022**

<b>Bulan Month</b>	<b>Laki-laki Male</b>	<b>Perempuan Female</b>	<b>Jumlah Total</b>
(1)	(2)	(3)	(4)
Januari/January	17	17	34
Februari/February	8	15	23
Maret/March	20	11	31
April/April	15	20	35
Mei/May	22	13	35
Juni/June	21	14	35
Juli/July	26	21	47
Agustus/August	21	25	46
September/September	22	26	48
Oktober/October	19	21	40
November/November	24	23	47
Desember/December	27	18	45
<b>Jumlah/Total</b>	<b>242</b>	<b>224</b>	<b>466</b>

Sumber/Source: Rumah Sakit Umum Daerah Mohammad Natsir Solok/Mohammad Natsir General Hospital

**Tabel**  
**Table** 4.2.20**Jumlah Ibu yang Melahirkan menurut Bulan dan Kondisi Anak Terlahir di Rumah Sakit Umum Daerah Mohammad Natsir Solok, 2022**  
**Number of Mother Giving Birth and Child Condition at Birth in Mohammad Natsir General Hospital of Solok, 2022**

<b>Bulan</b> <b>Month</b>	<b>Ibu yang Melahirkan</b> <b>Mother Giving Birth</b>	<b>Bayi Lahir Hidup</b> <b>Born Alive</b>	<b>Bayi Lahir Mati</b> <b>Stillborn</b>
(1)	(2)	(3)	(4)
Januari/January	10	10	-
Februari/February	10	8	2
Maret/March	3	3	-
April/April	9	8	1
Mei/May	9	6	3
Juni/June	5	4	1
Juli/July	12	11	1
Agustus/August	9	9	-
September/September	14	13	1
Oktober/October	10	10	-
November/November	10	10	-
Desember/December	18	18	-
<b>Jumlah/Total</b>	<b>119</b>	<b>110</b>	<b>9</b>

Sumber/Source: Rumah Sakit Umum Daerah Mohammad Natsir Solok/Mohammad Natsir General Hospital

**Tabel**  
**Table** 4.2.21**Jumlah Kunjungan Pasien Ke Puskesmas menurut Kecamatan dan Bulan di Kota Solok, 2022**  
**Number of Patient Visits to Puskesmas by Subdistrict and Month in Solok Municipality, 2022**

Bulan Month	Puskesmas di Kecamatan Lubuk Sikarah <i>Public Health Centers at Lubuk Sikarah Subdistrict</i>			Puskesmas di Kecamatan Tanjung Harapan <i>Public Health Centers at Tanjung Harapan Subdistrict</i>		
	Umum General	BPJS		Umum General	BPJS	
		PBI	Non-PBI		PBI	Non-PBI
(1)	(2)	(3)	(4)	(5)	(6)	(7)
Januari/January	-	9 829	10 249	-	22 319	6 484
Februari/February	-	1 603	1 555	-	14 130	6 558
Maret/March	-	18 959	63	-	5 719	6 591
April/April	-	20 496	58	-	9 493	9 287
Mei/May	-	20 484	65	-	18 872	2 860
Juni/June	-	20 685	62	-	18 118	2 860
Juli/July	-	20 665	54	-	38 829	2 914
Agustus/August	-	21 384	100	-	39 688	2 973
September/September	-	21 802	90	-	40 112	2 963
Oktober/October	-	21 802	88	-	39 938	3 001
November/November	-	21 616	91	-	39 974	3 004
Desember/December	-	21 390	53	-	39 830	2 963
<b>Jumlah/Total</b>	<b>-</b>	<b>220 715</b>	<b>12 528</b>	<b>-</b>	<b>327 022</b>	<b>52 458</b>

Catatan/Note: Biaya berobat bagi pasien umum pada Puskesmas di Kecamatan Tanjung Harapan (Puskesmas Tanjung Paku dan Puskesmas Nan Balimo) digratiskan pada tahun 2020 sehingga dicatat sebagai pasien dengan BPJS/Medical costs for general patients at Tanjung Harapan Subdistrict Public Health Center (Tanjung Paku and Nan Balimo Public Health Center) were free in 2020 so that they are recorded as patients with BPJS

Sumber/Source: Dinas Kesehatan Kota Solok/Regional Office of Public Health of Solok Municipality

**Tabel**  
**Table** 4.2.22**Jumlah Peserta Berobat ke Puskesmas dan Jumlah Rujukan ke Rumah Sakit di Kota Solok, 2022**  
**Number of Participants at Public Health Center and Number of Referrals to The Hospitals in Solok Municipality, 2022**

<b>Puskesmas</b> <b>Public Health Centers</b>	<b>Jumlah Peserta Berobat</b> <b>Number of Participants</b>	<b>Jumlah Rujukan ke Rumah Sakit</b> <b>Number of Referrals to The Hospitals</b>
(1)	(2)	(3)
Tanah Garam	22 065	4 256
Tanjung Paku	25 589	4 300
Kampai Tabu Karambia	15 854	3 129
Nan Balimo	14 374	1 767
<b>Jumlah/Total</b>	<b>77 882</b>	<b>13 452</b>

Sumber/Source: Dinas Kesehatan Kota Solok/Regional Office of Public Health of Solok Municipality

**Tabel 4.2.23** Jumlah Pelayanan Rawat Jalan dan Rawat Inap Bagi Peserta Badan Penyelenggara Jaminan Sosial (BPJS) Kesehatan di Kota Solok, 2022  
**Number of Outpatient and Inpatient Services for Health Social Security Administering Bodies Members in Solok Municipality, 2022**

Jenis Pelayanan <i>Types of Services</i>	Jumlah Pelayanan* <i>Number of Services*</i>	Keterangan <i>Remarks</i>
(1)	(2)	(3)
1. Rawat Jalan Tingkat Pertama (RJTP)		
Jumlah Kasus	154 770	
Rate	192,08	
2. Rawat Jalan Tingkat Lanjutan ( RJTL )		
Jumlah Kasus	138 162	Data berdasarkan bulan pelayanan Januari sampai dengan Desember 2022
Rate	163,50	
3. Rawat Inap Tingkat Lanjutan ( RITL )		
Jumlah Kasus	18 954	
Rate	22,43	
4. Kasus Obat Kronis Rawat Jalan		
Jumlah Kasus	34 320	

Catatan/Note: -

Sumber/Source: BPJS Kesehatan Cabang Solok/BPJS Kesehatan, Solok Branch

**Tabel**  
**Table** 4.2.24

**Jumlah 10 Kasus Diagnosa Terbanyak Rawat Jalan Tingkat Lanjut Peserta Badan Penyelenggara Jaminan Sosial (BPJS) Kesehatan di Kota Solok, 2022**  
**Number of 10 Most Advanced Outpatient Diagnostic Cases of Health Social Security Administering Bodies Members in Solok Municipality, 2022**

Jenis Diagnosa <i>Types of Diagnosis</i>		Jumlah Kasus <i>Number of Cases</i>
(1)		(2)
1.	Z098 - Follow-up examination after other treatment for other conditions	40 792
2.	Z760 - Issue of repeat prescription	35 274
3.	Z501 - Other physical therapy	10 228
4.	Z090 - Follow-up examination after surgery for other conditions	6 747
5.	Z491 - Extracorporeal dialysis	4 482
6.	Z488 - Other specified surgical follow-up care	2 678
7.	Z390 - Care and examination immediately after delivery	2 628
8.	Z093 - Follow-up examination after psychotherapy	2 531
9.	R509 - Fever, unspecified	2 250
10.	Z505 - Speech therapy	1 601
<b>Jumlah/Total</b>		<b>109 211</b>

Sumber/Source: BPJS Kesehatan Cabang Solok/BPJS Kesehatan, Solok Branch

**Tabel** 4.2.25 **Jumlah 10 Kasus Diagnosa Terbanyak Rawat Inap Tingkat Lanjut Peserta Badan Penyelenggara Jaminan Sosial (BPJS) Kesehatan di Kota Solok, 2022**  
**Number of 10 Most Advanced Inpatient Diagnostic Cases of Health Social Security Administering Bodies Members in Solok Municipality, 2022**

Jenis Diagnosa Types of Diagnosis		Jumlah Kasus Number of Cases
(1)		(2)
1.	K30 - <i>Dyspepsia</i>	972
2.	O342 - <i>Maternal care due to uterine scar from previous surgery</i>	722
3.	J180 - <i>Bronchopneumonia, unspecified</i>	666
4.	A91 - <i>Dengue haemorrhagic fever</i>	664
5.	O420 - <i>Premature rupture of membranes, onset of labour within 24 hours</i>	551
6.	O339 - <i>Maternal care for disproportion, unspecified</i>	375
7.	R104 - <i>Other and unspecified abdominal pain</i>	357
8.	K358 - <i>Acute appendicitis, other and unspecified</i>	350
9.	A099 - <i>Gastroenteritis and colitis of unspecified origin</i>	340
10.	O800 - <i>Spontaneous vertex delivery</i>	338
<b>Jumlah/Total</b>		<b>5 335</b>

Sumber/Source: BPJS Kesehatan Cabang Solok/BPJS Kesehatan, Solok Branch

**Tabel**  
**Table** 4.2.26

**Jumlah Peserta Keluarga Berencana (KB) Baru menurut Kecamatan dan Alat Kontrasepsi yang Digunakan di Kota Solok, 2022**  
**Number of New Family Planning Participants by Subdistrict and Contraception Used in Solok Municipality, 2022**

Kecamatan Subdistrict	Jenis Alat Kontrasepsi Types of Contraceptions						Jumlah Total
	Intrauterine Device (IUD)	Suntik Injection	Implan Implant	Metode Operasi Wanita (MOW)	Metode Operasi Pria (MOP)	Lainnya Others	
(1)	(2)	(3)	(4)	(5)	(6)	(7)	(8)
Lubuk Sikarah	469	106	169	308	2	-	1 054
Tanjung Harapan	248	222	173	205	1	-	849
<b>Kota Solok</b>	<b>717</b>	<b>328</b>	<b>342</b>	<b>513</b>	<b>3</b>	<b>-</b>	<b>1 903</b>

Sumber/Source: Dinas Pengendalian Penduduk dan KB Kota Solok/Regional Office of Population Control and Family Planning of Solok Municipality



**Tabel**  
**Table** 4.2.27**Jumlah Alat Kontrasepsi yang Digunakan Pasangan Usia Subur menurut Kecamatan dan Jenis Alat Kontrasepsi di Kota Solok, 2022**  
**Number of Contraceptions Used by Spouses of Fertile Age by Subdistrict and Type in Solok Municipality, 2022**

Kecamatan Subdistrict	Jenis Alat Kontrasepsi Types of Contraceptions						Jumlah Total
	Intrauterine Device (IUD)	Suntik Injection	Implan Implant	Metode Operasi Wanita (MOW)	Metode Operasi Pria (MOP)	Lainnya Others	
(1)	(2)	(3)	(4)	(5)	(6)	(7)	(8)
Lubuk Sikarah	1 026	1 165	616	443	18	-	3 268
Tanjung Harapan	716	806	475	326	7	-	2 330
<b>Kota Solok</b>	<b>1 742</b>	<b>1 971</b>	<b>1 091</b>	<b>769</b>	<b>25</b>	<b>-</b>	<b>5 598</b>

Sumber/Source: Dinas Pengendalian Penduduk dan KB Kota Solok/Regional Office of Population Control and Family Planning of Solok Municipality

**Tabel**  
**Table** 4.2.28

**Jumlah Pasangan Usia Subur, Jumlah Peserta Keluarga Berencana (KB), dan Jumlah Bukan Peserta Keluarga Berencana (KB) menurut Kecamatan di Kota Solok, 2022**  
**Number of Spouses of Fertile Age, Family Planning Participants, and Non Family Planning Participant by Subdistrict in Solok Municipality, 2022**

Kecamatan Subdistrict	Pasangan Usia Subur Spouses of Fertile Ages	Peserta KB/Acceptors		Bukan Peserta KB Non-Acceptors
		Aktif Active	Baru Implant	
(1)	(2)	(3)	(4)	(5)
Lubuk Sikarah	5 853	4 288	1 375	1 565
Tanjung Harapan	4 501	3 129	1 061	1 228
<b>Kota Solok</b>	<b>10 354</b>	<b>7 417</b>	<b>2 436</b>	<b>2 793</b>

Sumber/Source: Dinas Pengendalian Penduduk dan Keluarga Berencana (KB) Kota Solok/Regional Office of Population Control and Family Planning of Solok Municipality

**Tabel** 4.2.29 **Jumlah Tenaga Pengelola Program Keluarga Berencana (KB) menurut Kecamatan di Kota Solok, 2022**  
**Table** **Number of Personnel Managing of Family Planning Program by Subdistrict in Solok Municipality, 2022**

Tenaga Pengelola Managing Staff	Kecamatan/ Subdistrict		Jumlah Total
	Lubuk Sikarah	Tanjung Harapan	
(1)	(2)	(3)	(4)
1. Koordinator PKB	1	1	2
2. PKB	8	6	14
3. Dokter	3	3	6
4. Bidan	15	15	30
5. PPKBD	7	6	13
6. Sub PPKBD	75	69	144
<b>Jumlah/Total</b>	<b>109</b>	<b>100</b>	<b>209</b>

Sumber/Source: Dinas Pengendalian Penduduk dan Keluarga Berencana (KB) Kota Solok/Regional Office of Population Control and Family Planning of Solok Municipality

**Tabel**  
**Table** 4.2.30

**Jumlah Penerima Jaminan Kesehatan Masyarakat (Jamkesmas) dan Jaminan Kesehatan Daerah (Jamkesda) menurut Kecamatan di Kota Solok, 2022**  
**Number of Recipients of Public Health Insurance (Jamkesmas) and Regional Health Insurance (Jamkesda) by Subdistrict in Solok Municipality, 2022**

<b>Kecamatan</b> <b>Subdistrict</b>	<b>Jamkesmas</b> <b>Public Health Insurance</b>	<b>Jamkesda</b> <b>Regional Health Insurance</b>	<b>Jumlah</b> <b>Total</b>
(1)	(2)	(3)	(4)
Lubuk Sikarah	8 577	8 603	17 180
Tanjung Harapan	5 866	6 458	12 324
<b>Kota Solok</b>	<b>14 443</b>	<b>15 061</b>	<b>29 504</b>

Sumber/Source: Dinas Sosial Kota Solok/Regional Office of Social Services of Solok Municipality

### 4.3 AGAMA DAN SOSIAL LAINNYA RELIGION AND OTHER SOCIAL AFFAIRS

**Tabel** 4.3.1 **Jumlah Penduduk menurut Kecamatan dan Agama yang Dianut di Kota Solok, 2022**  
**Table** 4.3.1 **Population by Subdistrict and Religion in Solok Municipality, 2022**

<b>Kecamatan Subdistrict</b>	<b>Islam Islam</b>	<b>Protestan Protestant</b>	<b>Katolik Catholic</b>	<b>Hindu Hindu</b>	<b>Budha Buddha</b>	<b>Jumlah Total</b>
(1)	(2)	(3)	(4)	(5)	(6)	(7)
Lubuk Sikarah	42 982	364	192	-	1	43 539
Tanjung Harapan	35 257	174	84	-	3	35 518
<b>Kota Solok</b>	<b>78 239</b>	<b>538</b>	<b>276</b>	<b>-</b>	<b>4</b>	<b>79 057</b>

Sumber/Source: Dinas Kependudukan dan Pencatatan Sipil Kota Solok/Regional Office of Population and Civil Registration of Solok Municipality

**Tabel**  
**Table** 4.3.2

**Jumlah Tempat Peribadatan menurut Kecamatan di Kota Solok, 2022**  
**Number of Places of Worship by Subdistrict in Solok Municipality, 2022**

Kecamatan Subdistrict	Masjid Mosque	Mushola Prayer Room	Gereja Protestan Protestant Church	Gereja Katholik Catholic Church	Pura Temple	Vihara
(1)	(2)	(3)	(4)	(5)	(6)	(7)
Lubuk Sikarah	38	76	-	-	-	-
Tanjung Harapan	37	37	-	-	-	-
<b>Kota Solok</b>	<b>75</b>	<b>113</b>	<b>-</b>	<b>-</b>	<b>-</b>	<b>-</b>

Sumber/Source: Kantor Kementerian Agama Kota Solok/Regional Office of Religion of Solok Municipality

**Tabel** 4.3.3 **Jumlah Pernikahan menurut Kecamatan di Kota Solok, 2022**  
**Table** *Number of Marriages by Subdistrict in Solok Municipality, 2022*

<b>Kecamatan Subdistrict</b>	<b>Nikah Marriages</b>
(1)	(2)
Lubuk Sikarah	311
Tanjung Harapan	208
<b>Kota Solok</b>	<b>519</b>

Sumber/Source: Kantor Kementerian Agama Kota Solok/Regional Office of Religion of Solok Municipality

**Tabel 4.3.4** Jumlah Perceraian menurut Faktor Penyebab di Kota Solok, 2021 dan 2022  
**Number of Divorces by Cause Factors in Solok Municipality, 2021 and 2022**

Penyebab Perceraian Causes of Divorces		2021	2022
(1)		(2)	(3)
1.	Poligami Tak Sehat/ <i>Poligamy</i>	-	-
2.	Cemburu/ <i>Jealousy</i>	-	-
3.	Ekonomi/ <i>Economy</i>	2	-
4.	Tak Bertanggung Jawab/ <i>Unresponsible</i>	45	26
5.	Cacat Biologis/ <i>Biological</i>	-	-
6.	Orang Ketiga/ <i>Third Person</i>	-	-
7.	Tidak Harmonis/ <i>Unharmonious</i>	306	298
8.	Krisis Akhlak/ <i>Morality</i>	-	-
9.	Penganiayaan/ <i>Persecution</i>	1	-
10.	Lainnya/ <i>Others</i>	1	5
<b>Kota Solok</b>		<b>355</b>	<b>329</b>

Catatan/Note: Termasuk Kecamatan X Koto Diatas, X Koto Singkarak, IX Koto Sungai Lasi, dan Junjung Sirih  
 Sumber/Source: Pengadilan Agama Kota Solok/Religious Court of Solok Municipality



**Tabel 4.3.5** Jumlah Kelurahan yang Mengalami Bencana Alam<sup>1</sup> menurut Kecamatan di Kota Solok, 2019-2021  
**Table** *Number of Urban Villages that Had Natural Disaster<sup>1</sup> by Subdistrict in Solok Municipality, 2019-2021*

Kecamatan Subdistrict	Banjir/Flood		
	2019	2020	2021
(1)	(2)	(3)	(4)
Lubuk Sikarah	-	3	5
Tanjung Harapan	2	5	3
<b>Kota Solok</b>	<b>2</b>	<b>8</b>	<b>8</b>

Lanjutan Tabel/*Continued Table* 4.3.5

Kecamatan <i>Subdistrict</i>	Gempa Bumi/ <i>Earthquake</i>		
	2019	2020	2021
(1)	(5)	(6)	(7)
Lubuk Sikarah	-	-	-
Tanjung Harapan	-	-	-
<b>Kota Solok</b>	-	-	-

Lanjutan Tabel/*Continued Table 4.3.5*

Kecamatan <i>Subdistrict</i>	Tanah Longsor/ <i>Landslide</i>		
	2019	2020	2021
(1)	(8)	(9)	(10)
Lubuk Sikarah	-	-	1
Tanjung Harapan	-	2	1
<b>Kota Solok</b>	-	2	2

Catatan/*Note*: <sup>1</sup>Terjadi dalam tiga tahun terakhir sampai dengan saat pencacahan/*Occured during the last three years by the time of enumeration*

Sumber/*Source*: BPS, Pendataan Potensi Desa (Podes)/*BPS-Statistics Indonesia, Village Potential Data Collecting*

**Tabel**  
**Table** 4.3.6

**Jumlah Keluarga Terdampak Bencana dan Jumlah Korban Manusia yang Diakibatkan Bencana Alam menurut Kecamatan di Kota Solok, 2022**  
**Number of Families Affected and Number of Victims Due to Natural Disaster by Subdistrict in Solok Municipality, 2022**

Kecamatan Subdistrict	Jumlah Keluarga Terdampak Bencana Number of Families Affected	Jumlah Korban Bencana Number of Victims				Jumlah Total
		Meninggal Died	Hilang Lost	Luka Berat Seriously Injured	Luka Ringan Minor Injured	
(1)	(2)	(3)	(4)	(5)	(6)	(7)
Lubuk Sikarah	351	-	-	-	-	-
Tanjung Harapan	8	-	-	-	-	-
<b>Kota Solok</b>	<b>359</b>	<b>-</b>	<b>-</b>	<b>-</b>	<b>-</b>	<b>-</b>

Sumber/Source: Badan Penanggulangan Bencana Kota Solok/Regional Disaster Management Agency of Solok Municipality

**Tabel 4.3.7** Jumlah Kerusakan Rumah yang Diakibatkan Bencana Alam menurut Kecamatan di Kota Solok, 2022  
**Table** *Number of Damaged Houses Due to Natural Disaster by Subdistrict in Solok Municipality, 2022*

Kecamatan Subdistrict	Jumlah Kerusakan Rumah Number of Damaged Houses			
	Rusak Berat Heavily Damaged	Rusak Sedang Moderately Damaged	Rusak Ringan Minor Damaged	Jumlah Total
(1)	(2)	(3)	(4)	(5)
Lubuk Sikarah	1	-	355	356
Tanjung Harapan	-	1	2	3
<b>Kota Solok</b>	<b>1</b>	<b>1</b>	<b>357</b>	<b>359</b>

Sumber/Source: Badan Penanggulangan Bencana Kota Solok/Regional Disaster Management Agency of Solok Municipality

**Tabel**  
**Table** 4.3.8**Jumlah Penerima Bantuan dan Anggaran Bantuan Sosial Pangan menurut Kecamatan di Kota Solok, 2022**  
**Number of Aid Recipients and Food Social Assistance Budget by Subdistrict in Solok Municipality, 2022**

Kecamatan Subdistrict	Penerima Bantuan (KK) Number of Aid Recipients (Households)		Anggaran Bantuan Sosial Pangan (Rp) Food Social Assistance Budget (IDR)
	KK Families	Jiwa People	
(1)	(2)	(3)	(4)
Lubuk Sikarah	323	1 434	21 510 000
Tanjung Harapan	2	6	90 000
<b>Kota Solok</b>	<b>325</b>	<b>1 440</b>	<b>21 600 000</b>

Sumber/Source: Badan Penanggulangan Bencana Kota Solok/Regional Disaster Management Agency of Solok Municipality

**Tabel 4.3.9** Jumlah Tokoh Agama Islam menurut Tingkat Pendidikan di Kota Solok, 2022  
**Number of Islamic Religious Leaders by Education Level in Solok Municipality, 2022**

Tokoh Agama Islam <i>Islamic Religious Leaders</i>	Tingkat Pendidikan <i>Educational Level</i>					Jumlah <i>Total</i>
	SD <i>Primary School</i>	SLTP <i>Lower Secondary School</i>	SLTA <i>Upper Secondary School</i>	Akademi DIII <i>Academy</i>	Perguruan Tinggi <i>College</i>	
(1)	(2)	(3)	(4)	(5)	(6)	(7)
Ulama	-	-	-	-	-	-
Mubaligh	-	-	-	-	20	20
Khatib	-	-	-	-	85	85
Penyuluh Agama	-	-	-	-	28	28
<b>Jumlah/Total</b>	-	-	-	-	<b>133</b>	<b>133</b>

Sumber/Source: Kantor Kementerian Agama Kota Solok/Regional Office of Religion of Solok Municipality

**Tabel**  
**Table** 4.3.10**Jumlah Tokoh Agama Islam menurut Kelompok Umur di Kota Solok, 2022**  
**Number of Islamic Religious Leaders by Age Group in Solok Municipality, 2022**

Tokoh Agama Islam <i>Islamic Religious Leaders</i>	Kelompok Umur/ <i>Age Group</i>					Jumlah <i>Total</i>
	< 20	20-30	30-40	40-50	> 50	
(1)	(2)	(3)	(4)	(5)	(6)	(7)
Ulama	-	-	-	-	-	-
Mubaligh	-	-	2	10	8	20
Khatib	-	-	5	40	40	85
Penyuluh Agama	-	-	18	10	-	28
<b>Jumlah/Total</b>	-	-	<b>25</b>	<b>60</b>	<b>48</b>	<b>133</b>

Sumber/*Source*: Kantor Kementerian Agama Kota Solok/*Regional Office of Religion of Solok Municipality*



**Tabel** 4.3.11 **Jumlah Jemaah Haji menurut Kecamatan dan Jenis Kelamin di Kota Solok, 2022**  
**Table** 4.3.11 **Number of Moslem Pilgrims by Subdistrict and Sex in Solok Municipality, 2022**

Kecamatan Subdistrict	Laki-laki Male	Perempuan Female	Jumlah Total
(1)	(2)	(3)	(4)
Lubuk Sikarah	...	...	...
Tanjung Harapan	...	...	...
Mutasi	...	...	...
<b>Kota Solok</b>	...	...	...

Sumber/Source: Kantor Kementerian Agama Kota Solok/Regional Office of Religion of Solok Municipality

**Tabel**  
**Table** 4.3.12**Jumlah Jemaah Haji menurut Kelompok Umur dan Jenis Kelamin di Kota Solok, 2022**  
**Number of Moslem Pilgrims by Age Group and Sex in Solok Municipality, 2022**

Kecamatan <i>Subdistrict</i>	Kelompok Umur dan Jenis Kelamin <i>Age Group and Sex</i>						Jumlah <i>Total</i>
	5-25		26-50		>50		
	Laki-laki <i>Male</i>	Perempuan <i>Female</i>	Laki-laki <i>Male</i>	Perempuan <i>Female</i>	Laki-laki <i>Male</i>	Perempuan <i>Female</i>	
(1)	(2)	(3)	(4)	(5)	(6)	(7)	(8)
Lubuk Sikarah	...	...	...	...	...	...	...
Tanjung Harapan	...	...	...	...	...	...	...
Mutasi	...	...	...	...	...	...	...
<b>Jumlah/Total</b>	...	...	...	...	...	...	...

Sumber/Source: Kantor Kementerian Agama Kota Solok/Regional Office of Religion of Solok Municipality

**Tabel 4.3.13** Jumlah Jemaah Haji menurut Jenis Pekerjaan di Kota Solok, 2022  
**Table** *Number of Pilgrims by Occupations in Solok Municipality, 2022*

Kecamatan Subdistrict	Jenis Pekerjaan Occupations						Jumlah Total
	Petani Farmer	Pedagang Trader	PNS Civil Servant	TNI dan Polri Army and Police	Pensiun Retired	Lainnya Others	
(1)	(2)	(3)	(4)	(5)	(6)	(7)	(8)
Lubuk Sikarah	...	...	...	...	...	...	...
Tanjung Harapan	...	...	...	...	...	...	...
Mutasi	...	...	...	...	...	...	...
<b>Jumlah/Total</b>	...	...	...	...	...	...	...

Catatan/Note: Data yang tersedia adalah jumlah jemaah haji yang seharusnya diberangkatkan di tahun 2022/The data available is the number of pilgrims who should depart in 2022

Sumber/Source: Kantor Kementerian Agama Kota Solok/Regional Office of Religion of Solok Municipality

**Tabel**  
**Table** 4.3.14**Jumlah Jemaah Haji menurut Kecamatan dan Tingkat Pendidikan di Kota Solok, 2022**  
**Number of Pilgrims by Subdistrict and Education Level in Solok Municipality, 2022**

Kecamatan Subdistrict	Tingkat Pendidikan Educational Level					Jumlah Total
	SD Primary School	SLTP Lower Secondary School	SLTA Upper Secondary School	Akademi DIII Academy	Perguruan Tinggi College	
(1)	(2)	(3)	(4)	(5)	(6)	(7)
Lubuk Sikarah	...	...	...	...	...	...
Tanjung Harapan	...	...	...	...	...	...
Mutasi	...	...	...	...	...	...
<b>Jumlah/Total</b>	...	...	...	...	...	...

Catatan/Note: Data yang tersedia adalah jumlah jemaah haji yang seharusnya diberangkatkan di tahun 2022/The data available is the number of pilgrims who should depart in 2022

Sumber/Source: Kantor Kementerian Agama Kota Solok/Regional Office of Religion of Solok Municipality

**Tabel 4.3.15** Jumlah Jemaah Haji menurut Kecamatan dan Frekuensi Menunaikan Ibadah Haji di Kota Solok, 2022  
**Number of Pilgrims by Subdistrict and Frequency Undergo in Solok Municipality, 2022**

Kecamatan Subdistrict	Pertama Kali The First Time	Kedua Kali The Second Time	Ketiga Kali The Third Time	Keempat Kali atau Lebih The Fourth Time or More	Jumlah Total
(1)	(2)	(3)	(4)	(5)	(6)
Lubuk Sikarah	...	...	...	...	...
Tanjung Harapan	...	...	...	...	...
Mutasi	...	...	...	...	...
<b>Jumlah/Total</b>	...	...	...	...	...

Catatan/Note: Data yang tersedia adalah jumlah jemaah haji yang seharusnya diberangkatkan di tahun 2022/The data available is the number of pilgrims who should depart in 2022

Sumber/Source: Kantor Kementerian Agama Kota Solok/Regional Office of Religion of Solok Municipality

**Tabel 4.3.16** **Besaran Ongkos Naik Haji (ONH) di Kota Solok, 2011-2022**  
**Table** *Hajj Operation Cost in Solok Municipality, 2011-2022*

<b>Tahun</b> <i>Year</i>	<b>Ongkos Naik Haji (ONH)</b> <i>Hajj Operation Cost</i>
(1)	(2)
2011	\$ 3 369
2012	\$ 3 617
2013	\$ 3 527
2014	\$ 3 329
2015	\$ 3016
2016	Rp 32 519 099,-
2017	Rp 34 256 045,-
2018	Rp 33 068 245,-
2019	Rp 35 235 602,-
2020	-
2021	-
<b>2022</b>	<b>...</b>

Sumber/Source: Kantor Kementerian Agama Kota Solok/*Regional Office of Religion of Solok Municipality*

**Tabel** 4.3.17 **Jumlah Perkara yang Diterima oleh Pengadilan Agama Solok, 2022**  
**Table** 4.3.17 **Number of Cases Received by Religious Court of Solok, 2022**

Bulan Month	Perkara Bulan Lalu Last Month's Cases	Perkara Baru New Cases	Jumlah Diselesaikan Resolved Cases	Sisa Perkara Akhir Bulan Cases Remained at The End of The Month
(1)	(2)	(3)	(4)	(5)
Januari/January	2	57	30	29
Februari/February	29	39	45	23
Maret/March	23	53	59	17
April/April	17	11	26	2
Mei/May	2	50	15	37
Juni/June	37	40	55	22
Juli/July	22	46	42	26
Agustus/August	26	57	50	33
September/September	33	30	39	24
Oktober/October	24	33	30	27
November/November	27	40	30	37
Desember/December	37	12	47	2
<b>Jumlah/Total</b>	-	<b>468</b>	<b>468</b>	-

Lanjutan Tabel/*Continued Table 4.3.17*

Bulan <i>Month</i>	Perkara Diselesaikan <i>Cases Resolved</i>				
	Dicabut <i>Withdrawn</i>	Ditolak <i>Rejected</i>	Diputuskan <i>Decided</i>	Gugur <i>Failed</i>	Tidak Diterima <i>Not Accepted</i>
(1)	(6)	(7)	(8)	(9)	(10)
Januari/ <i>January</i>	2	-	30	-	-
Februari/ <i>February</i>	4	-	45	1	-
Maret/ <i>March</i>	5	1	59	-	-
April/ <i>April</i>	5	1	26	-	-
Mei/ <i>May</i>	6	-	15	-	-
Juni/ <i>June</i>	5	3	55	1	-
Juli/ <i>July</i>	4	2	42	1	1
Agustus/ <i>August</i>	8	3	50	2	-
September/ <i>September</i>	5	-	39	1	1
Oktober/ <i>October</i>	6	-	30	1	1
November/ <i>November</i>	-	-	30	-	-
Desember/ <i>December</i>	13	1	47	-	1
<b>Jumlah/<i>Total</i></b>	<b>63</b>	<b>11</b>	<b>468</b>	<b>7</b>	<b>4</b>

Catatan/*Note*: Termasuk Kecamatan X koto Diatas, X Koto Singkarak, IX koto Sungai Lasi dan Junjung Sirih

Sumber/*Source*: Pengadilan Agama Kota Solok/*Religious Court of Solok Municipality*



**Tabel 4.3.18** Jumlah Perkara Perkawinan yang Diputuskan oleh Pengadilan Agama Kota Solok, 2022  
**Table 4.3.18** Number of Marriage Cases That Was Decided by Religious Court of Solok Municipality, 2022

Bulan Month	Poligami Polygamy	Isbat Nikah Isbat of Marriage	Cerai Talak Divorces	Cerai Gugat Consisted Divorces	Dispensasi Nikah Marriage Dispensation	Harta Bersama Division of Property
(1)	(2)	(3)	(4)	(5)	(6)	(7)
Januari/January	-	4	13	37	2	1
Februari/February	-	2	11	22	2	-
Maret/March	-	3	11	34	5	-
April/April	-	1	1	7	1	-
Mei/May	-	-	13	31	3	-
Juni/June	-	6	7	19	4	-
Juli/July	-	3	10	26	5	-
Agustus/August	-	5	11	35	2	-
September/September	-	3	7	16	2	-
Oktober/October	-	1	6	21	3	-
November/November	-	5	7	24	1	-
Desember/December	-	1	3	5	3	-
<b>Jumlah/Total</b>	-	<b>34</b>	<b>100</b>	<b>277</b>	<b>33</b>	<b>1</b>

Catatan/Note: Termasuk Kecamatan X koto Diatas, X Koto Singkarak, IX koto Sungai Lasi dan Junjung Sirih

Sumber/Source: Pengadilan Agama Kota Solok/Religious Court of Solok Municipality

**Tabel 4.3.19** Jumlah Perkara Selain Perkawinan yang Diputuskan oleh Pengadilan Agama Kota Solok, 2022  
**Number of Non Marriage Cases That Was Decided by Religious Court of Solok Municipality, 2022**

Bulan Month	Kewarisan Inheritance	Penetapan Waris Inheritance Rights	Adopsi Anak Child Adoption	Wali Adhal Adhal Guardian	Penun- jukan Wali Guardian Rights	Penguasa- an Anak Child Custody	Hibah Grant
(1)	(2)	(3)	(4)	(5)	(6)	(7)	(8)
Januari/January	-	-	-	-	-	-	-
Februari/February	1	-	-	-	-	-	-
Maret/March	-	-	-	-	-	-	-
April/April	-	-	-	1	-	-	-
Mei/May	-	1	-	1	-	1	-
Juni/June	-	2	-	-	-	-	-
Juli/July	-	-	-	1	-	-	-
Agustus/August	-	2	-	-	-	-	-
September/September	1	-	-	1	-	-	-
Oktober/October	1	1	-	-	-	-	-
November/November	-	2	-	1	-	-	-
Desember/December	-	-	-	-	-	-	-
<b>Jumlah/Total</b>	<b>3</b>	<b>8</b>	<b>-</b>	<b>5</b>	<b>-</b>	<b>1</b>	<b>-</b>

Sumber/Source: Pengadilan Agama Kota Solok/Religious Court of Solok Municipality

**Tabel** 4.3.20 **Penyebab Perceraian yang Diputuskan oleh Pengadilan Agama Kota Solok, 2022**  
**Table** **Causes of Divorces by Months of Solok Municipality, 2022**

Penyebab Perceraian <i>Causes of Divorces</i>	Bulan <i>Month</i>			
	Januari <i>January</i>	Februari <i>February</i>	Maret <i>March</i>	April <i>April</i>
(1)	(2)	(3)	(4)	(5)
1. Poligami Tak Sehat/ <i>Poligamy</i>	-	-	-	-
2. Cemburu/ <i>Jealousy</i>	-	-	-	-
3. Ekonomi/ <i>Economy</i>	-	-	-	-
4. Tak Bertanggung Jawab/ <i>Unresponsible</i>	1	-	3	1
5. Cacat Biologis/ <i>Biological Defects</i>	-	-	-	-
6. Orang Ketiga/ <i>Third Person</i>	-	-	-	-
7. Tidak Harmonis/ <i>Out of Harmony</i>	22	21	42	46
8. Krisis Akhlak/ <i>Moral Crisis</i>	-	-	-	-
9. Penganiayaan/ <i>Persecution</i>	-	-	-	-
10. Lainnya/ <i>Others</i>	-	1	-	1
<b>Jumlah/Total</b>	<b>23</b>	<b>22</b>	<b>45</b>	<b>48</b>

Lanjutan Tabel/*Continued Table* 4.3.20

Penyebab Perceraian <i>Causes of Divorces</i>	Bulan <i>Month</i>			
	Mei <i>May</i>	Juni <i>June</i>	Juli <i>July</i>	Agustus <i>August</i>
(1)	(6)	(7)	(8)	(9)
1. Poligami Tak Sehat/ <i>Poligamy</i>	-	-	-	-
2. Cemburu/ <i>Jealousy</i>	-	-	-	-
3. Ekonomi/ <i>Economy</i>	-	-	-	-
4. Tak Bertanggung Jawab/ <i>Unresponsible</i>	-	1	3	7
5. Cacat Biologis/ <i>Biological</i>	-	-	-	-
6. Orang Ketiga/ <i>Third Person</i>	-	-	-	-
7. Tidak Harmonis/ <i>Unharmonious</i>	12	21	24	24
8. Krisis Akhlak/ <i>Morality</i>	-	-	-	-
9. Penganiayaan/ <i>Persecution</i>	-	-	-	-
10. Lainnya/ <i>Others</i>	-	-	-	1
<b>Jumlah/Total</b>	<b>12</b>	<b>22</b>	<b>27</b>	<b>32</b>

Lanjutan Tabel/Continued Table 4.3.20

Penyebab Perceraian <i>Causes of Divorces</i>	Bulan <i>Month</i>			
	September <i>September</i>	Oktober <i>October</i>	November <i>November</i>	Desember <i>Desember</i>
(1)	(10)	(11)	(12)	(13)
1. Poligami Tak Sehat/ <i>Poligamy</i>	-	-	-	-
2. Cemburu/ <i>Jealousy</i>	-	-	-	-
3. Ekonomi/ <i>Economy</i>	-	-	-	-
4. Tak Bertanggung Jawab/ <i>Unresponsible</i>	3	3	1	3
5. Cacat Biologis/ <i>Biological</i>	-	-	-	-
6. Orang Ketiga/ <i>Third Person</i>	-	-	-	-
7. Tidak Harmonis/ <i>Unharmonious</i>	28	13	25	20
8. Krisis Akhlak/ <i>Morality</i>	-	-	-	-
9. Penganiayaan/ <i>Persecution</i>	-	-	-	-
10. Lainnya/ <i>Others</i>	1	-	-	1
<b>Jumlah/Total</b>	<b>32</b>	<b>16</b>	<b>26</b>	<b>24</b>

Catatan/Note: Termasuk Kecamatan X Koto Diatas, X Koto Singkarak, IX Koto Sungai Lasi, dan Junjung Sirih/These include X Koto Diatas, X Koto Singkarak, IX Koto Sungai Lasi, and Junjung Sirih Subdistrict.

Sumber/Source: Pengadilan Agama Kota Solok/Religious Court of Solok Municipality

**Tabel**  
**Table** 4.3.21**Jumlah Kasus Kriminal yang Dilaporkan dan Diselesaikan oleh Kepolisian Resor Kota Solok menurut Jenis Kasus, 2022**  
**Number of Criminal Cases Reported and Resolved in Solok Municipality Police Station by Types of Cases, 2022**

Jenis Kasus <i>Types of Cases</i>	Kasus Kriminal <i>Criminal Cases</i>	
	Dilaporkan <i>Reported</i>	Diselesaikan <i>Resolved</i>
(1)	(2)	(3)
1. Pencurian dengan Pemberatan (Curat)	20	18
2. Pencurian Kendaraan Bermotor (Curanmor)	4	3
3. Pencurian Biasa	8	8
4. Pengeroyokan	9	9
5. Judi	6	6
6. Penganiayaan Ringan	41	41
7. Penganiayaan Berat	7	7
8. Penggelapan	18	16
9. Penipuan	16	15
10. Penghinaan	1	1
11. Pengrusakan	4	4
12. Perbuatan Tidak Menyenangkan	3	3
13. Penadah	-	-
14. Serobot Tanah	7	6
15. Cabul	9	9
16. KDRT	5	5
17. Kekerasan terhadap Anak	9	9
18. Migas	1	1
19. Pemalsuan Uang	-	-
<b>Jumlah/Total</b>	<b>168</b>	<b>161</b>

Sumber/Source: Polisi Resor Kota Solok/Police Station of Solok Municipality

**Tabel** 4.3.22 **Jumlah Kasus Narkoba yang Dilaporkan dan Diselesaikan oleh Kepolisian Resor Kota Solok menurut Bulan, 2022**  
**Number of Drug Cases Reported and Resolved in Solok Municipality's Police Station by Month, 2022**

Bulan Month	Kasus Narkoba Drug Cases	
	Dilaporkan Reported	Diselesaikan Resolved
(1)	(2)	(3)
Januari/January	2	1
Februari/February	3	2
Maret/March	2	4
April/April	5	1
Mei/May	2	1
Juni/June	5	4
Juli/July	3	4
Agustus/August	4	4
September/September	3	2
Oktober/October	5	4
November/November	1	2
Desember/December	4	6
<b>Jumlah/Total</b>	<b>39</b>	<b>35</b>

Sumber/Source: Polisi Resor Kota Solok/Police Station of Solok Municipality

**Tabel**  
**Table** 4.3.23**Jumlah Kasus Kriminal yang Dilaporkan dan Diselesaikan oleh Kepolisian Resor Kota Solok menurut Bulan, 2022**  
**Number of Criminal Cases Reported and Resolved in Solok Municipality's Police Station by Month, 2022**

Bulan Month	Kasus Kriminal Criminal Cases	
	Dilaporkan Reported	Diselesaikan Resolved
(1)	(2)	(3)
Januari/January	24	23
Februari/February	17	15
Maret/March	16	16
April/April	19	18
Mei/May	18	16
Juni/June	26	24
Juli/July	18	17
Agustus/August	32	30
September/September	22	20
Oktober/October	12	12
November/November	7	7
Desember/December	16	15
<b>Jumlah/Total</b>	<b>227</b>	<b>213</b>

Sumber/Source: Polisi Resor Kota Solok/Police Station of Solok Municipality



**Tabel 4.3.24** Jumlah Surat Izin Mengemudi (SIM) Baru yang Dikeluarkan Kepolisian Resor Kota Solok menurut Bulan, 2022  
**Number of Driver's License Issued by Solok Municipality's Police Station by Month, 2022**

Bulan Month	Jenis SIM Types of Driver's Licenses							
	A	AU	C	D	B1	B1U	B2	B2U
(1)	(2)	(3)	(4)	(5)	(6)	(7)	(8)	(9)
Januari/January	139	-	128	-	11	2	-	3
Februari/February	83	-	74	-	3	1	-	2
Maret/March	113	-	120	-	6	7	-	3
April/April	152	-	82	-	1	1	-	3
Mei/May	198	-	176	-	4	2	-	4
Juni/June	219	-	170	-	6	2	-	1
Juli/July	218	-	211	-	5	3	1	5
Agustus/August	183	4	177	-	4	7	-	-
September/September	163	1	173	-	10	5	-	-
Oktober/October	146	-	135	-	4	2	-	1
November/November	140	-	94	-	5	1	-	2
Desember/December	159	-	89	-	5	1	-	3
<b>Jumlah/Total</b>	<b>1 913</b>	<b>5</b>	<b>1 629</b>	<b>-</b>	<b>64</b>	<b>34</b>	<b>1</b>	<b>27</b>

Sumber/Source: Polisi Resor Kota Solok/Police Station of Solok Municipality

**Tabel**  
**Table** 4.3.25**Jumlah Surat Izin Mengemudi (SIM) Perpanjangan yang  
Dikeluarkan Kepolisian Resor Kota Solok menurut Bulan,  
2022**  
**Number of Renewal of Driver's License Issued by Solok  
Municipality's Police Station, 2022**

Bulan Month	Jenis SIM Types of Driver's Licenses							
	A	AU	C	D	B1	B1U	B2	B2U
(1)	(2)	(3)	(4)	(5)	(6)	(7)	(8)	(9)
Januari/January	437	-	520	-	3	19	-	4
Februari/February	285	-	344	-	-	13	-	8
Maret/March	449	-	487	-	-	16	-	17
April/April	261	-	374	-	1	10	-	5
Mei/May	599	-	908	-	-	9	-	16
Juni/June	350	-	558	-	1	20	-	11
Juli/July	348	-	599	-	-	21	-	8
Agustus/August	359	-	670	-	2	20	-	7
September/September	307	-	583	-	-	16	-	3
Oktober/October	345	-	618	-	1	11	-	7
November/November	223	-	373	-	-	6	-	4
Desember/December	247	-	411	-	-	10	-	5
<b>Jumlah/Total</b>	<b>4 210</b>	<b>-</b>	<b>6 445</b>	<b>-</b>	<b>8</b>	<b>171</b>	<b>-</b>	<b>95</b>

Sumber/Source: Polisi Resor Kota Solok/Police Station of Solok Municipality

**Tabel** 4.3.26 **Jumlah Kecelakaan Lalu Lintas menurut Bulan yang Tercatat di Kepolisian Resor Kota Solok, 2022**  
**Table** **Number of Traffic Accidents Recorded in Solok Municipality's Police Station, 2022**

Bulan Month	Jumlah Kecelakaan Number of Accidents	Korban Victims			Kerugian Materi (Rp 000) Material Loss (IDR. 000)
		Meninggal Dunia Died	Luka Berat Seriously Injured	Luka Ringan Slightly Injured	
(1)	(2)	(3)	(4)	(5)	(6)
Januari/January	3	-	-	6	1 500 000
Februari/February	6	1	1	16	7 600 000
Maret/March	7	4	-	7	5 300 000
April/April	6	3	-	9	13 500 000
Mei/May	5	1	-	6	1 900 000
Juni/June	3	1	1	3	1 800 000
Juli/July	4	4	2	4	12 500 000
Agustus/August	4	-	-	6	3 000 000
September/September	8	4	2	8	23 200 000
Oktober/October	8	4	2	12	57 600 000
November/November	3	2	1	3	2 600 000
Desember/December	1	-	1	1	100 000
<b>Jumlah/Total</b>	<b>58</b>	<b>24</b>	<b>10</b>	<b>81</b>	<b>130 600 000</b>

Sumber/Source: Polisi Resor Kota Solok/Police Station of Solok Municipality

**Tabel**  
**Table** 4.3.27

**Jumlah Razia Lalu Lintas yang Dilaksanakan oleh  
Kepolisian Resor Kota Solok, 2022**  
**Number of Traffics Raids Carried Out by Solok Municipality's  
Police Station, 2022**

Bulan Month	Banyak Razia Number of Raids	Banyak Kendaraan yang Terjaring Number of Vehicles Caught in The Raids	
		Roda 2 Motorcycles	Roda ≥ 4 Cars
(1)	(2)	(3)	(4)
Januari/January	9	23	-
Februari/February	6	37	2
Maret/March	9	52	1
April/April	8	32	1
Mei/May	9	10	1
Juni/June	8	68	2
Juli/July	9	39	5
Agustus/August	8	69	7
September/September	9	140	11
Oktober/October	9	92	-
November/November	9	44	-
Desember/December	8	7	-
<b>Jumlah/Total</b>	<b>101</b>	<b>613</b>	<b>30</b>

Sumber/Source: Polisi Resor Kota Solok/Police Station of Solok Municipality

**Tabel**  
**Table 4.3.28****Jumlah Pelanggaran dan Denda Lalu Lintas di Wilayah  
Kota Solok, 2022**  
**Number of Traffics Violations and Fine by Month in Solok  
Municipality, 2022**

Bulan Month	Pelanggaran Violation	Penindakan Enforcement		Denda Fine
		Tilang Ticketing	Teguran Warning	
(1)	(2)	(3)	(4)	(5)
Januari/January	103	103	112	9 402 000
Februari/February	217	217	152	22 852 000
Maret/March	268	268	212	33 005 000
April/April	160	160	109	17 430 000
Mei/May	22	22	185	3 010 000
Juni/June	250	250	406	28 360 000
Juli/July	175	175	120	18 840 000
Agustus/August	377	377	238	46 615 000
September/September	672	672	281	70 310 000
Oktober/October	438	438	743	46 470 000
November/November	200	200	347	19 660 000
Desember/December	13	13	263	1 570 000
<b>Jumlah/Total</b>	<b>2 895</b>	<b>2 895</b>	<b>3 168</b>	<b>317 524 000</b>

Sumber/Source: Polisi Resor Kota Solok/Police Station of Solok Municipality

**Tabel** 4.3.29 **Jumlah Penyelesaian Perkara di Kejaksaan Negeri Solok, 2022**  
**Table** **Number of Cases Solved by Attorney of Solok, 2022**

Jenis Perkara <i>Types of Cases</i>	Banyak Perkara <i>Number of Cases</i>			
	Dibebaskan <i>Freed</i>	Dilimpahkan ke PN <i>Delegated</i>	Dikirim ke PN <i>Sent to Court</i>	Dihukum/ Diputuskan <i>Decided</i>
(1)	(2)	(3)	(4)	(5)
Ringan/ <i>Light</i>	5	5	5	5
Biasa/ <i>Ordinary</i>	231	231	231	214
Ekonomi/ <i>Economy</i>	-	-	-	-
Subversi/ <i>Subversion</i>	-	-	-	-
Korupsi/ <i>Corruption</i>	-	2	2	2
Narkotika/ <i>Narcotics</i>	-	-	-	-
<b>Jumlah/Total</b>	<b>236</b>	<b>238</b>	<b>238</b>	<b>221</b>

Sumber/Source: Kejaksaan Negeri Solok/*Domestic Prosecutor's Office of Solok*

**Tabel 4.3.30** Jumlah Tahanan Kejaksaan Negeri Solok, 2022  
**Table** 4.3.30 Number of Case Files Prisoners In Attorney of Solok, 2022

Jenis Perkara <i>Types of Cases</i>	Banyak Perkara <i>Number of Cases</i>		
	Diproses oleh Kejaksaan <i>Processed by The AGO</i>	Dikembalikan ke Penyidik <i>Returned to Investigator</i>	Diteruskan ke Pengadilan <i>Forwarded to The Court</i>
(1)	(2)	(3)	(4)
Ringan/ <i>Light</i>	-	-	-
Biasa/ <i>Ordinary</i>	259	-	259
Ekonomi/ <i>Economy</i>	-	-	-
Subversi/ <i>Subversion</i>	-	-	-
Korupsi/ <i>Corruption</i>	2	-	2
Narkotika/ <i>Narcotics</i>	-	-	-
<b>Jumlah/Total</b>	<b>261</b>	<b>-</b>	<b>261</b>

Sumber/Source: Kejaksaan Negeri Solok/*Domestic Prosecutor's Office of Solok*

**Tabel**  
**Table** 4.3.31

**Jumlah Perkara yang Masuk, Diputuskan, dan Sisa di  
Pengadilan Negeri Solok, 2022**  
**Number of Cases Arrived, Solved, and Remains at District  
Court of Solok, 2022**

<b>Bulan Month</b>	<b>Sisa Bulan Lalu Last Month's Cases</b>	<b>Masuk Arrived</b>	<b>Diputuskan Solved</b>	<b>Sisa Bulan Ini Remained</b>
(1)	(2)	(3)	(4)	(5)
Januari/January	10	12	9	13
Februari/February	13	8	2	19
Maret/March	19	16	9	27
April/April	27	14	13	27
Mei/May	27	4	6	25
Juni/June	25	17	16	27
Juli/July	27	10	12	27
Agustus/August	27	10	13	21
September/September	21	18	8	31
Oktober/October	31	6	13	24
November/November	24	11	22	13
Desember/December	13	4	6	12
<b>Jumlah/Total</b>	<b>264</b>	<b>130</b>	<b>129</b>	<b>266</b>

Sumber/Source: Pengadilan Negeri Solok/District Court of Solok



**Tabel** 4.3.32 **Jumlah Terdakwa yang Masuk, Diputuskan dan Sisa di Pengadilan Negeri Solok, 2022**  
**Table** **Number of Cases Arrived, Solved, and Remains at District Court of Solok, 2022**

<b>Bulan</b> <i>Month</i>	<b>Sisa Bulan Lalu</b> <i>Last Month's Cases</i>	<b>Masuk</b> <i>Arrived</i>	<b>Diputuskan</b> <i>Solved</i>	<b>Sisa Bulan Ini</b> <i>Remained</i>
(1)	(2)	(3)	(4)	(5)
Januari/January	10	12	9	13
Februari/February	13	8	2	19
Maret/March	19	16	9	27
April/April	27	14	13	27
Mei/May	27	4	6	25
Juni/June	25	17	16	27
Juli/July	27	10	12	27
Agustus/August	27	10	13	21
September/September	21	18	8	31
Oktober/October	31	6	13	24
November/November	24	11	22	13
Desember/December	13	4	6	12
<b>Jumlah/Total</b>	<b>264</b>	<b>130</b>	<b>129</b>	<b>266</b>

Sumber/Source: Pengadilan Negeri Solok/District Court of Solok

**Tabel**  
**Table** 4.3.33

**Jumlah Perkara yang Diputuskan Pengadilan Negeri  
Solok menurut Bulan dan Jenis Perkara, 2022**  
*Types of Cases That Was Solved at District Court of Solok,  
2022*

Bulan <i>Month</i>	Jenis Perkara <i>Types of Cases</i>			Jumlah <i>Total</i>
	Biasa <i>Ordinary</i>	Sumir <i>Short</i>	Pelanggaran <i>Violation</i>	
(1)	(2)	(3)	(4)	(5)
Januari/ <i>January</i>	9	-	84	93
Februari/ <i>February</i>	2	-	171	173
Maret/ <i>March</i>	9	-	171	180
April/ <i>April</i>	13	-	183	196
Mei/ <i>May</i>	6	-	213	219
Juni/ <i>June</i>	16	-	169	185
Juli/ <i>July</i>	12	-	141	153
Agustus/ <i>August</i>	13	-	131	144
September/ <i>September</i>	8	-	340	348
Oktober/ <i>October</i>	13	-	259	272
November/ <i>November</i>	22	-	298	320
Desember/ <i>December</i>	6	-	146	152
<b>Jumlah/<i>Total</i></b>	<b>129</b>	<b>-</b>	<b>2 306</b>	<b>2 435</b>

Sumber/*Source*: Pengadilan Negeri Solok/*District Court of Solok*

**Tabel**  
**Table** 4.3.34**Sikap Terdakwa terhadap Putusan Perkara di Pengadilan Negeri Solok, 2022**  
*Type of Defendant's Attitude Toward Case Decision at Court of Solok, 2022*

Bulan Month	Sikap Terdakwa Defendant's Attitude				Jumlah Total
	Terima Accepted	Banding Appeal	Kasasi Cassation	PK Judicial Review	
(1)	(2)	(3)	(4)	(5)	(6)
Januari/January	9	-	-	-	9
Februari/February	1	1	-	-	2
Maret/March	8	-	1	-	9
April/April	12	-	1	-	13
Mei/May	4	1	-	-	5
Juni/June	15	1	1	-	17
Juli/July	12	-	-	-	12
Agustus/August	13	-	-	-	13
September/September	7	-	-	1	8
Oktober/October	13	-	-	-	13
November/November	22	-	-	-	22
Desember/December	5	-	1	-	6
<b>Jumlah/Total</b>	<b>121</b>	<b>3</b>	<b>4</b>	<b>1</b>	<b>129</b>

Sumber/Source: Pengadilan Negeri Solok/District Court of Solok

**Tabel**  
**Table** 4.3.35**Jumlah Terdakwa yang Diputus Perkaranya menurut Jenis Vonis yang Dijatuhkan Pengadilan Negeri Solok, 2022**  
**Number of Case Decision at District Court of Solok by Types of Verdict, 2022**

Bulan Month	Vonis yang Dijatuhkan Verdict				Jumlah Total
	Bebas Murni Pure	Lebih Rendah dari Tuntutan Jaksa Lower than Claims	Sama dengan Tuntutan Jaksa Equal with Claims	Lebih Tinggi dari Tuntutan Jaksa Higher than Claims	
(1)	(2)	(3)	(4)	(5)	(6)
Januari/January	-	7	2	-	9
Februari/February	-	2	-	-	2
Maret/March	-	7	2	-	9
April/April	1	11	-	1	13
Mei/May	-	4	-	2	6
Juni/June	-	15	1	-	16
Juli/July	-	10	-	2	12
Agustus/August	-	10	3	-	13
September/September	-	7	1	-	8
Oktober/October	-	12	1	-	13
November/November	-	12	9	1	22
Desember/December	-	4	-	2	6
<b>Jumlah/Total</b>	<b>1</b>	<b>101</b>	<b>19</b>	<b>8</b>	<b>129</b>

Sumber/Source: Pengadilan Negeri Solok/District Court of Solok

**Tabel**  
**Table** 4.3.36**Jumlah Terdakwa pada Pengadilan Negeri Solok menurut Masa Hukuman, 2022**  
**Number of Defendant at District Court of Solok by Length of Punishment, 2022**

Bulan Month	Jumlah Terdakwa Number of Defendants	Masa Hukuman Length of Punishment				Seumur Hidup Lifetime	Mati Dead
		Bebas Free	< 1 Tahun < 1 Year	1-5 Tahun 1-5 Years	> 5 Tahun > 5 Years		
(1)	(2)	(3)	(4)	(5)	(6)	(7)	(8)
Januari/January	3	-	-	3	-	-	-
Februari/February	21	-	4	9	2	-	-
Maret/March	23	-	8	6	2	-	-
April/April	16	-	3	8	2	-	-
Mei/May	13	-	7	5	-	-	-
Juni/June	9	-	2	4	-	-	-
Juli/July	20	-	3	12	4	-	-
Agustus/August	13	-	-	11	1	-	-
September/September	19	-	3	9	4	-	-
Oktober/October	8	1	1	4	2	-	-
November/November	9	-	2	4	2	-	-
Desember/December	12	-	3	6	1	-	-
<b>Jumlah/Total</b>	<b>166</b>	<b>1</b>	<b>36</b>	<b>81</b>	<b>20</b>	-	-

Sumber/Source: Pengadilan Negeri Solok/District Court of Solok

**Tabel**  
**Table** 4.3.37

**Jumlah Narapidana di Lembaga Pemasyarakatan Kota Solok menurut Jenis Tindak Pidana, 2022**  
**Number of Defendants at District Court of Solok by Length of Punishment, 2022**

Bulan Month	Tindak Pidana Criminal Act		Jumlah Total
	Kejahatan Crime	Pelanggaran Violation	
(1)	(2)	(3)	(4)
Januari/January	536	-	536
Februari/February	511	-	511
Maret/March	525	-	525
April/April	508	-	508
Mei/May	513	-	513
Juni/June	520	-	520
Juli/July	517	-	517
Agustus/August	517	-	517
September/September	500	-	500
Oktober/October	507	-	507
November/November	504	-	504
Desember/December	534	-	534
<b>Jumlah/Total</b>	<b>6 192</b>	<b>-</b>	<b>6 192</b>

Sumber/Source: Lembaga Pemasyarakatan Kota Solok/Penitentiary of Solok Municipality

**Tabel**  
**Table** 4.3.38

**Jumlah Penghuni Lembaga Pemasyarakatan Kota Solok menurut Status dan Lamanya Hukuman, 2022**  
**Number of Prisoners at Solok Municipality's Penitentiary by Status and Length of Punishment, 2022**

Lamanya Hukuman <i>Length of Punishment</i>	Status/Status		
	Narapidana <i>Prisoner</i>	Tahanan <i>Custody</i>	Jumlah <i>Total</i>
(1)	(2)	(3)	(4)
Pidana Mati/ <i>Death Penalty</i>	-	-	-
Penjara Seumur Hidup/ <i>Life Imprisonment</i>	-	-	-
Penjara lebih dari 1 Tahun/ <i>Prison Sentence of 1 Year</i>	421	-	421
Penjara 3 - 12 Bulan/ <i>Prison Sentence of 3 - 12 Months</i>	17	-	17
Penjara kurang dari 3 Bulan/ <i>Prison Sentence of Less Than 3 Months</i>	-	-	-
Dalam pemeriksaan Penyidik (A.I)/ <i>In The Investigation (A.I)</i>	-	-	-
Dalam Pemeriksaan Jaksa (A.II)/ <i>In The Prosecutor's Examination (A.II)</i>	-	16	16
Dalam Pemeriksaan Hakim (A.III)/ <i>In The Judge's Examination (A.III)</i>	-	43	43
Keputusan yang masih dapat diubah (A.IV & A.V)/ <i>Sentences That Can Still be Changed (A.IV &amp; A.V)</i>	-	22	22
<b>Jumlah/Total</b>	<b>438</b>	<b>81</b>	<b>523</b>

Sumber/Source: Lembaga Pemasyarakatan Kota Solok/*Penitentiary of Solok Municipality*

**Tabel**  
**Table** 4.3.39

**Tambahan Narapidana di Lembaga Pemasyarakatan Kota Solok menurut Jenis Pelanggaran dan Jenis Kelamin, 2022**  
**Additional of Prisoners at Solok Municipality's Penitentiary by Criminal Act and Sex, 2022**

	Jenis Pelanggaran <i>Criminal Act</i>	Narapidana/Number of Prisoners		
		Laki-laki <i>Male</i>	Perempuan <i>Female</i>	Jumlah <i>Total</i>
	(1)	(2)	(3)	(4)
1.	Tindak Asusila/ <i>Immoral Acts</i>	-	-	-
2.	Senjata Api/ <i>Firearm Criminal</i>	-	-	-
3.	Ketertiban Umum/ <i>Violation of Public Order</i>	-	-	-
4.	Pelanggaran/ <i>Offense</i>	-	-	-
5.	Mata Uang/ <i>Currency Crime</i>	1	-	1
6.	Pemalsuan/ <i>Forgery</i>	-	-	-
7.	Kesusilaan/ <i>Decency</i>	82	-	82
8.	Perjudian/ <i>Gambling</i>	16	-	16
9.	Penculikan/ <i>Kidnapping</i>	-	-	-
10.	Pembunuhan/ <i>Murder</i>	7	-	7
11.	Penganiayaan/ <i>Persecution</i>	5	-	5
12.	Pencurian/ <i>Theft</i>	62	-	62
13.	Perampokan/ <i>Robbery</i>	2	2	4
14.	Pemerasan/ <i>Extortion</i>	1	-	1
15.	Penggelapan/ <i>Embezzlement</i>	1	1	2
16.	Penipuan/ <i>Fraud</i>	7	-	7
17.	Pengrusakan/ <i>Destruction</i>	-	-	-
18.	Lalu Lintas/ <i>Traffic Violation</i>	-	-	-
19.	Narkoba/ <i>Drugs</i>	316	2	318
20.	UU No 41 Tahun 1999/ <i>Law No. 41 of 1999</i>	1	-	1
21.	Lain-lain/ <i>Others</i>	15	2	17
	<b>Jumlah/Total</b>	<b>516</b>	<b>7</b>	<b>523</b>

Sumber/Source: Lembaga Pemasyarakatan Kota Solok/*Penitentiary of Solok Municipality*



**Tabel 4.3.40** Jumlah Penghuni Lembaga Pemasyarakatan Kota Solok Dirinci menurut Tindak Pidana dan Status, 2022  
**Numbers of Prisoner at Solok Municipality's Penitentiary by Criminal Act and Status, 2022**

	Jenis Pelanggaran <i>Criminal Act</i>	Status/Status		Jumlah <i>Total</i>
		Narapidana <i>Prisoner</i>	Tahanan <i>Custody</i>	
	(1)	(2)	(3)	(4)
1.	Tindak Asusila/ <i>Immoral Acts</i>	-	-	-
2.	Senjata Api/ <i>Firearm Criminal</i>	-	-	-
3.	Ketertiban Umum/ <i>Violation of Public Order</i>	-	-	-
4.	Pelanggaran/ <i>Offense</i>	-	-	-
5.	Mata Uang/ <i>Currency Crime</i>	1	-	1
6.	Pemalsuan/ <i>Forgery</i>	-	-	-
7.	Kesusilaan/ <i>Decency</i>	77	2	79
8.	Perjudian/ <i>Gambling</i>	8	8	16
9.	Penculikan/ <i>Kidnapping</i>	-	-	-
10.	Pembunuhan/ <i>Murder</i>	6	1	7
11.	Penganiayaan/ <i>Persecution</i>	-	-	-
12.	Pencurian/ <i>Theft</i>	58	4	62
13.	Perampokan/ <i>Robbery</i>	2	2	4
14.	Pemerasan/ <i>Extortion</i>	7	1	8
15.	Penggelapan/ <i>Embezzlement</i>	2	-	2
16.	Penipuan/ <i>Fraud</i>	7	-	7
17.	Pengrusakan/ <i>Destruction</i>	-	-	-
18.	Lalu Lintas/ <i>Traffic Violation</i>	-	-	-
19.	Narkoba/ <i>Drugs</i>	266	51	317
20.	UU No 41 Tahun 1999/ <i>Law No. 41 of 1999</i>	1	1	2
21.	Lain-lain/ <i>Others</i>	15	-	15
<b>Jumlah/Total</b>		<b>451</b>	<b>72</b>	<b>523</b>

Sumber/Source: Lembaga Pemasyarakatan Kota Solok/*Penitentiary of Solok Municipality*

**Tabel**  
**Table** 4.3.41

**Korban Kekerasan terhadap Perempuan menurut  
Kelompok Umur di Kota Solok, 2021 dan 2022**  
*Victims of Violence Against Women by Age Group in Solok  
Municipality, 2021 and 2022*

Kelompok Umur <i>Age Group</i>	Tahun/Year	
	2021	2022
(1)	(2)	(3)
Remaja (18 - <25 tahun)/ <i>Teenagers (between 18 to 25 years old)</i>	2	1
25 tahun ke atas/ <i>Above 25 years old</i>	5	6
<b>Jumlah/Total</b>	<b>7</b>	<b>7</b>

Sumber/Source: Dinas Pemberdayaan Perempuan dan Perlindungan Anak Kota Solok/*Regional Office of Women Empowerment and Children's Services of Solok Municipality*

**Tabel** 4.3.42 **Korban Kekerasan terhadap Perempuan menurut Status Perkawinan di Kota Solok, 2021 dan 2022**  
**Table** *Victims of Violence Against Women by Marital Status in Solok Municipality, 2021 and 2022*

Kelompok Umur <i>Age Group</i>	Tahun/Year	
	2021	2022
(1)	(2)	(3)
Belum Kawin/ <i>Single</i>	2	1
Kawin/ <i>Married</i>	5	6
Cerai/ <i>Divorced</i>	-	-
<b>Jumlah/Total</b>	<b>7</b>	<b>7</b>

Sumber/Source: Dinas Pemberdayaan Perempuan dan Perlindungan Anak Kota Solok/*Regional Office of Women Empowerment and Children's Services of Solok Municipality*

**Tabel 4.3.43** **Korban Kekerasan terhadap Perempuan menurut Jenis Kekerasan di Kota Solok, 2021 dan 2022**  
**Victims of Violence Against Women by Types of Violences in Solok Municipality, 2021 and 2022**

Jenis Kekerasan <i>Types of Violences</i>	Tahun/Year	
	2021	2022
(1)	(2)	(3)
Fisik/ <i>Physical Abuse</i>	8	4
Psikis/ <i>Psychological Violence</i>	2	-
Seksual/ <i>Sexual Abuse</i>	1	2
TPPO/ <i>Human Trafficking</i>	-	-
Penelantaran/ <i>Abandonment</i>	4	-
Lainnya/ <i>Others</i>	1	1
<b>Jumlah/Total</b>	<b>16</b>	<b>7</b>

Sumber/Source: Dinas Pemberdayaan Perempuan dan Perlindungan Anak Kota Solok/*Regional Office of Women Empowerment and Children's Services of Solok Municipality*

**Tabel** 4.3.44 **Korban Kekerasan terhadap Perempuan menurut Tempat Kejadian di Kota Solok, 2021 dan 2022**  
**Table** *Victims of Violence Against Women by Scene in Solok Municipality, 2021 and 2022*

Tempat Kejadian Scene	Tahun/Year	
	2021	2022
(1)	(2)	(3)
Rumah Tangga/ <i>Household</i>	1	2
Tempat Kerja/ <i>Workplace</i>	-	-
Lainnya/ <i>Others</i>	6	5
<b>Jumlah/Total</b>	<b>7</b>	<b>7</b>

Sumber/*Source*: Dinas Pemberdayaan Perempuan dan Perlindungan Anak Kota Solok/*Regional Office of Women Empowerment and Children's Services of Solok Municipality*

**Tabel 4.3.45** Jenis Pelayanan yang Diberikan pada Korban Kekerasan terhadap Perempuan di Kota Solok, 2021 dan 2022  
**Types of Services Given to The Victims of Violence Against Women in Solok Municipality, 2021 and 2022**

Jenis Pelayanan <i>Types of Services</i>	Tahun/Year	
	2021	2022
(1)	(2)	(3)
Penanganan Pengaduan/ <i>The Handling of Complaints</i>	7	7
Pelayanan Kesehatan/ <i>Health Services</i>	7	2
Rehabilitasi Sosial/ <i>Social Rehabilitation</i>	5	1
Penegakan dan Bantuan Hukum/ <i>Law Enforcement and Legal Aid</i>	-	-
Pemulangan dan Reintegrasi/ <i>Repatriation and Reintegration</i>	-	-
<b>Jumlah/Total</b>	<b>19</b>	<b>10</b>

Sumber/Source: Dinas Pemberdayaan Perempuan dan Perlindungan Anak Kota Solok/*Regional Office of Women Empowerment and Children's Services of Solok Municipality*

**Tabel** 4.3.46 **Pelaku Kekerasan terhadap Perempuan menurut Jenis Kelamin dan Hubungan dengan Korban di Kota Solok, 2021 dan 2022**  
***Perpetrators of Violence Against Women by Sex and Relationship with The Victim in Solok Municipality, 2021 and 2022***

Hubungan dengan Korban <i>Relationship with The Victim</i>	2021		2022	
	Laki-laki <i>Male</i>	Perempuan <i>Female</i>	Laki-laki <i>Male</i>	Perempuan <i>Female</i>
(1)	(2)	(3)	(4)	(5)
Orang Tua/ <i>Parents</i>	-	-	-	-
Keluarga/ <i>Family Member</i>	-	-	-	-
Lainnya/ <i>Others</i>	5	1	4	1
Suami/ <i>Spouse</i>	1	-	2	-
<b>Jumlah/<i>Total</i></b>	<b>6</b>	<b>1</b>	<b>6</b>	<b>1</b>

Sumber/*Source*: Dinas Pemberdayaan Perempuan dan Perlindungan Anak Kota Solok/*Regional Office of Women Empowerment and Children's Services of Solok Municipality*

**Tabel**  
**Table** 4.3.47

**Korban Kekerasan terhadap Anak menurut Jenis Kelamin dan Jenis Kekerasan di Kota Solok, 2021 dan 2022**  
***Victims of Violence Against Children by Sex and Types of Violence in Solok Municipality, 2021 and 2022***

Jenis Kekerasan <i>Types of Violences</i>	2021		2022	
	Laki-laki <i>Male</i>	Perempuan <i>Female</i>	Laki-laki <i>Male</i>	Perempuan <i>Female</i>
(1)	(2)	(3)	(4)	(5)
Fisik/ <i>Physical Abuse</i>	5	1	7	2
Psikis/ <i>Psychological Violence</i>	-	-	-	-
Seksual/ <i>Sexual Abuse</i>	-	5	3	15
Eksplotasi/ <i>Child Exploitation</i>	-	-	-	-
Penelantaran/ <i>Abandonment</i>	1	1	-	-
Lainnya/ <i>Others</i>	3	2	-	-
<b>Jumlah/Total</b>	<b>9</b>	<b>9</b>	<b>10</b>	<b>17</b>

Sumber/Source: Dinas Pemberdayaan Perempuan dan Perlindungan Anak Kota Solok/*Regional Office of Women Empowerment and Children's Services of Solok Municipality*



**Tabel** 4.3.48 **Korban Kekerasan terhadap Anak menurut Tempat Kejadian di Kota Solok, 2021 dan 2022**  
**Table** *Victims of Violence Against Children by Scene in Solok Municipality, 2021 and 2022*

Tempat Kejadian <i>Scenes</i>	Tahun/Year	
	2021	2022
(1)	(2)	(3)
Rumah/ <i>Home</i>	7	8
Lingkungan/ <i>Neighborhood</i>	5	5
Sekolah/ <i>School</i>	2	1
Lainnya/ <i>Others</i>	4	13
<b>Jumlah/Total</b>	<b>18</b>	<b>27</b>

Sumber/Source: Dinas Pemberdayaan Perempuan dan Perlindungan Anak Kota Solok/*Regional Office of Women Empowerment and Children's Services of Solok Municipality*

**Tabel 4.3.49** Jenis Pelayanan yang Diberikan pada Korban Kekerasan terhadap Anak menurut Jenis Kelamin di Kota Solok, 2021 dan 2022  
**Types of Services Given to The Victims of Violence Against Children by Sex in Solok Municipality, 2021 and 2022**

Jenis Pelayanan <i>Types of Services</i>	2021		2022	
	Laki-laki <i>Boy</i>	Perempuan <i>Girl</i>	Laki-laki <i>Boy</i>	Perempuan <i>Girl</i>
(1)	(2)	(3)	(4)	(5)
Penanganan Pengaduan/ <i>The Handling of Complaints</i>	9	9	10	17
Pelayanan Kesehatan/ <i>Health Services</i>	7	1	2	6
Rehabilitasi Sosial/ <i>Social Rehabilitation</i>	-	-	3	11
Penegakan dan Bantuan Hukum/ <i>Law Enforcement and Legal Aid</i>	4	1	-	-
Pemulangan dan Reintegrasi/ <i>Repatriation and Reintegration</i>	-	-	-	-
<b>Jumlah/Total</b>	<b>20</b>	<b>11</b>	<b>15</b>	<b>34</b>

Sumber/Source: Dinas Pemberdayaan Perempuan dan Perlindungan Anak Kota Solok/*Regional Office of Women Empowerment and Children's Services of Solok Municipality*

**Tabel 4.3.50** Jumlah Lembaga Layanan yang Menangani Anak Korban Kekerasan, 2021 dan 2022  
**Number of Service Agencies that Handle Children Victims of Violence, 2021 and 2022**

Lembaga Layanan Service Agencies	Tahun/Year	
	2021	2022
(1)	(2)	(3)
Pusat Pelayanan Terpadu Pemberdayaan Perempuan dan Anak (P2TP2A)	1	1
Unit Pelayanan Perempuan dan Anak (UPPA)	1	1
<b>Jumlah/Total</b>	<b>2</b>	<b>2</b>

Sumber/Source: Dinas Pemberdayaan Perempuan dan Perlindungan Anak Kota Solok/Regional Office of Women Empowerment and Children's Services of Solok Municipality

#### 4.4 KEMISKINAN POVERTY

**Tabel 4.4.1** Garis Kemiskinan, Jumlah, dan Persentase Penduduk Miskin di Kota Solok, 2014–2022  
*Poverty Line, Number, and Percentage of Poor People in Solok Municipality, 2014–2022*

Tahun Year	Garis Kemiskinan (rupiah/kapita/bulan) Poverty Line (rupiah/capita/month)	Jumlah Penduduk Miskin (ribu) Number of Poor People (thousand)	Persentase Penduduk Miskin Percentage of Poor People
(1)	(2)	(3)	(4)
2014	356 078,00	2,71	4,16
2015	370 229,00	2,72	4,12
2016	385 781,00	2,59	3,86
2017	413 297,00	2,50	3,66
2018	414 673,00	2,29	3,30
2019	450 377,00	2,29	3,24
2020	491 142,00	1,99	2,77
2021	464 977,00	2,31	3,12
<b>2022</b>	<b>491 488,00</b>	<b>2,28</b>	<b>3,02</b>

Sumber/Source: BPS, Survei Sosial Ekonomi Nasional Maret/BPS-Statistics Indonesia, March National Socioeconomic Survey

**Tabel 4.4.2** Indeks Kedalaman Kemiskinan dan Indeks Keparahan Kemiskinan di Kota Solok, 2014–2022  
**Poverty Gap Index and Poverty Severity Index in Solok Municipality, 2014–2022**

Tahun Year	Indeks Kedalaman Kemiskinan Poverty Gap Index	Indeks Keparahan Kemiskinan Poverty Severity Index
(1)	(2)	(3)
2014	0,57	0,11
2015	0,49	0,08
2016	0,13	0,01
2017	0,62	0,23
2018	0,42	0,09
2019	0,29	0,04
2020	0,27	0,04
2021	0,28	0,05
<b>2022</b>	<b>0,58</b>	<b>0,21</b>

Sumber/Source: BPS, Survei Sosial Ekonomi Nasional Maret/BPS-Statistics Indonesia, March National Socioeconomic Survey

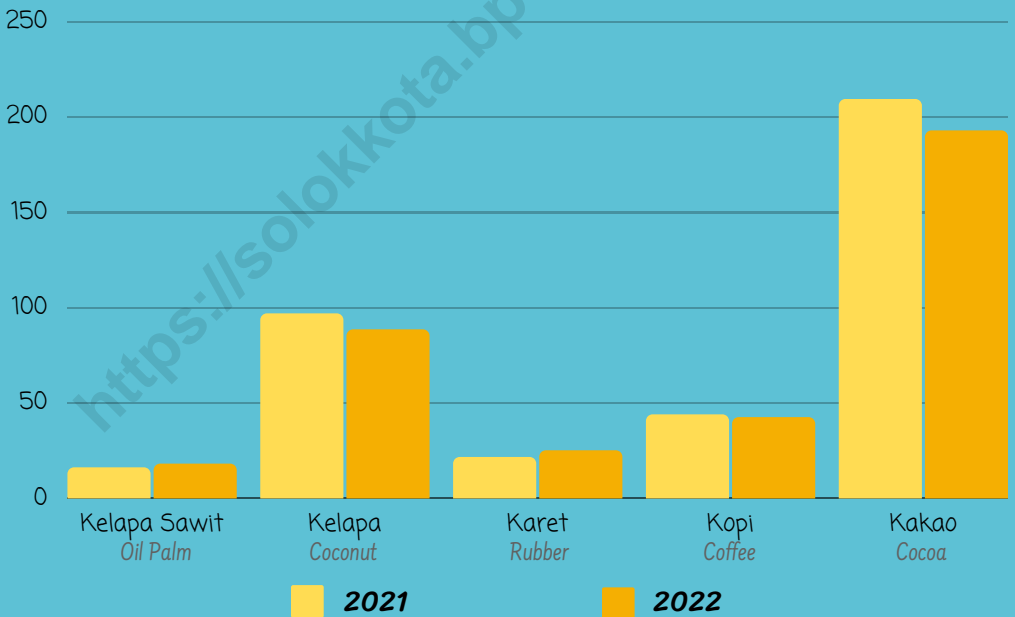
Produksi padi di Kota Solok tahun 2022 adalah sebesar 15.312,26 ton

*Rice production in Solok Municipality (2022) is 15,312,26 tons.*



### Produksi Tanaman Perkebunan (ton) di Kota Solok, 2022

*Production of Estate Crops (ton) in Solok Municipality, 2022*





**PENJELASAN TEKNIS**

1. Data bidang pertanian dikumpulkan dari Dinas Ketahanan Pangan Pertanian dan Perikanan Solok. Dinas Ketahanan Pangan Pertanian dan Perikanan Solok melaksanakan pengelolaan teknis terhadap subsektor tanaman pangan, hortikultural, perkebunan, kehutanan, perikanan, peternakan, penyuluhan pertanian dan ketahanan pangan.
2. Luas panen adalah luas kotor tanaman padi dan palawija, sayuran, buah-buahan, biofarmaka dan tanaman hias yang diambil hasilnya/dipanen pada periode pelaporan.
3. Produksi adalah hasil menurut bentuk produk dari setiap tanaman padi dan palawija, sayuran, buah-buahan, biofarmaka pada bulan/triwulan laporan.
4. Produktivitas adalah rata-rata jumlah produksi per luas panen. Produktivitas didapatkan dari Produksi pada tahun 2019 dibagi dengan luas panen selama tahun 2019.

**TECHNICAL NOTES**

1. *Agriculture data collected from the Office of Agriculture and Forestry, Department of Agriculture and Forestry to implement the technical management of food crops, horticultural, plantation, forestry, fishery, animal husbandry, agricultural extension and food security.*
2. *Harvested area is gross area which race and Pulses, vegetable, fruit, medicinal and ornamental plant of crop harvested during the period of report.*
3. *Production is the standard production quantity form of race and pulses, vegetable, fruit, medicinal and ornamental plant based on harvested area reported. monthly/quarterly.*
4. *Productivity is the average amount of production per area harvested. Productivity obtained from production in 2019 divided by the area harvested during 2019.*



**ULASAN**

Pada sektor tanaman pangan, BPS mencatat produksi padi sebesar 15.312,26 ton yang berasal dari lahan panen seluas 2.408,82 ha.

Pada sektor hortikultura, tiga tanaman sayuran dengan hasil terbanyak adalah bawang merah, cabai rawit, dan cabai keriting dengan masing-masing nilai produksi sebesar 7.300 ton, 9.200 ton, dan 5.500 ton.

Selanjutnya, pada sektor tanaman perkebunan, tercatat bahwa komoditas yang menghasilkan produksi terbanyak adalah tanaman kakao, yaitu senilai 192,7 ton. Hasil tersebut dipanen dari lahan seluas 188 ha.

Sementara itu, pada sektor peternakan, Dinas Pertanian mencatat populasi ternak yang ada di Kota Solok sebanyak 2.754 ekor sapi, 25 ekor kerbau, 25 ekor kuda, dan 2.379 ekor kambing. Di samping itu juga terdapat 90.368 ekor ayam buras, 1.600 ekor ayam petelur, 328.755 ekor ayam ras pedaging, dan 19.838 ekor itik.

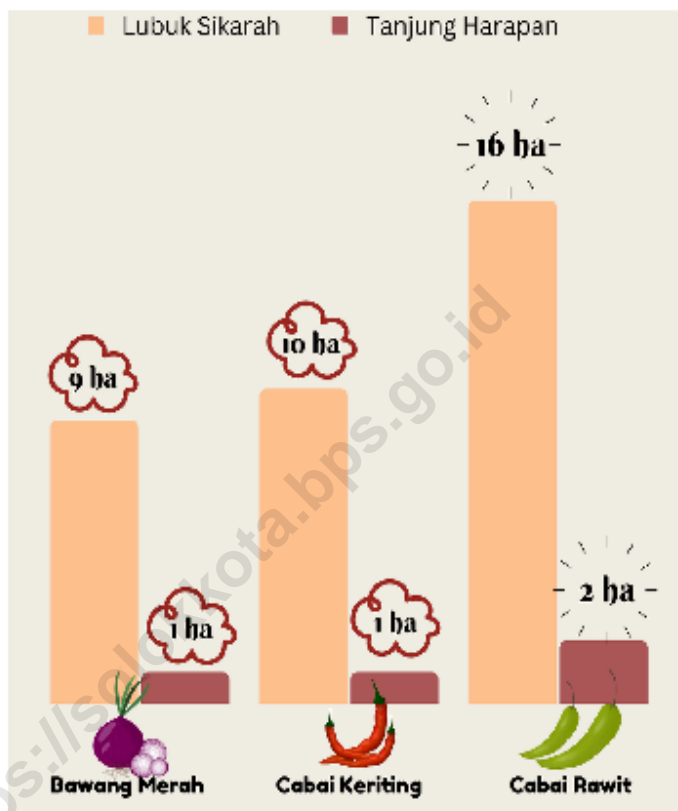
**DESCRIPTION**

*In the food crop sector, BPS recorded rice production of 15,312.26 tons produced from 2,408.82 ha of harvested land.*

*In the horticulture sector, the three vegetable crops with the highest yields were shallot, cayenne pepper, and chili with production values of 7,300 tons, 9,200 tons, and 5,500 tons, respectively.*

*Furthermore, in the estate crops sector, it was noted that the commodity that produced the most production was cocoa, which was worth 192.7 tons. The results were harvested from an area of 188 ha.*

*Meanwhile, in the livestock sector, the Regional Office of Agriculture recorded the livestock population in Solok Municipality as many as 2,754 cows, 25 buffaloes, 25 horses, and 2,379 goats. In addition, there are also 90,368 native chickens, 1,600 layer chickens, 328,755 broilers, and 19,838 ducks.*



Gambar 5. Luas Panen Tanaman Sayuran menurut Kecamatan dan Jenis

Tanaman di Kota Solok (ha), 2022

Figure 5. Harvested Area of Vegetables by Subdistrict and Kind of Plant in Solok Municipality (ha), 2022

Sumber/Source : Badan Pusat Statistik Kota Solok/BPS-Statistics of Solok Municipality



## 5.1 TANAMAN PANGAN FOOD CROPS

**Tabel** 5.1.1 **Luas Panen, Produktivitas, dan Produksi Padi menurut Kecamatan di Kota Solok, 2022**  
*Table* 5.1.1 **Harvested Area, Productivity, and Production of Paddy by Subdistrict in Solok Municipality, 2022**

Kecamatan Subdistrict	Luas Panen (ha) Harvested Area (ha)	Produksi (ton) Production (ton)	Produktivitas (ton/ha) Productivity (ton/ha)
(1)	(2)	(3)	(4)
Lubuk Sikarah	...	...	...
Tanjung Harapan	...	...	...
<b>Kota Solok</b>	<b>2 408,82</b>	<b>15 312,26</b>	<b>6,357</b>

Sumber/Source: BPS, Survei Kerangka Sampel Area (KSA)/BPS-Statistics, Area Sampling Frame Survey

**Tabel**  
**Table** 5.1.2

**Luas Panen, Produksi Padi, dan Produksi Beras menurut Kecamatan di Kota Solok, 2022**  
*Harvested Area, Paddy and Rice Production by Subdistrict in Solok Municipality, 2022*

<b>Bulan</b> <i>Month</i>	<b>Luas Panen (ha)</b> <i>Harvested Area (ha)</i>	<b>Produksi Padi (ton GKG)</b> <i>Paddy Production (ton GKG)</i>	<b>Produksi Beras (ton)</b> <i>Rice Equivalent Production (ton)</i>
(1)	(2)	(3)	(4)
Lubuk Sikarah	...	...	...
Tanjung Harapan	...	...	...
<b>Kota Solok</b>	<b>2 409</b>	<b>15 312</b>	<b>8 866</b>

Catatan/Note: Angka Oktober-November merupakan angka potensi/ *October-November values are potential values*  
 Sumber/Source: Berita Resmi Statistik (BRS) Provinsi Sumatera Barat Bulan November/ *Advanced Release Calendar (ARC) Sumatera Barat Province in November*

**Tabel**  
**Table** 5.1.3**Luas Lahan Sawah menurut Kecamatan dan Jenis Pengairan di Kota Solok (ha), 2022**  
**Area of Wetland by Subdistrict and Types of Irrigation in Solok Municipality (ha), 2022**

<b>Kecamatan Subdistrict</b>	<b>Irigasi Irrigation</b>	<b>Non-irigasi Non-Irrigation</b>	<b>Jumlah Total</b>
(1)	(2)	(3)	(4)
Lubuk Sikarah	549,21	126,30	675,51
Tanjung Harapan	134,07	65,01	199,08
<b>Kota Solok</b>	<b>683,28</b>	<b>191,31</b>	<b>874,59</b>

Sumber/Source: Dinas Pertanian Kota Solok/Regional Office of Agriculture of Solok Municipality

**Tabel** 5.1.4 **Luas Panen Jagung dan Kedelai menurut Kecamatan di Kota Solok (ha), 2022**  
**Table** 5.1.4 **Harvested Area of Maize and Soybeans by Subdistrict in Solok Municipality (ha), 2022**

<b>Kecamatan Subdistrict</b>	<b>Jagung Maize</b>	<b>Kedelai Soybeans</b>
(1)	(2)	(3)
Lubuk Sikarah	63,00	-
Tanjung Harapan	-	-
<b>Kota Solok</b>	<b>63,00</b>	<b>-</b>

Sumber/Source: Dinas Pertanian Kota Solok/Regional Office of Agriculture of Solok Municipality

**Tabel 5.1.5** **Produksi Jagung dan Kedelai menurut Kecamatan di Kota Solok (ton), 2022**  
**Production of Maize and Soybeans by Subdistrict in Solok Municipality (ton), 2022**

Kecamatan Subdistrict	Jagung Maize	Kedelai Soybeans
(1)	(2)	(3)
Lubuk Sikarah	-	-
Tanjung Harapan	-	-
<b>Kota Solok</b>	-	-

Sumber/Source: Dinas Pertanian Kota Solok/Regional Office of Agriculture of Solok Municipality



**Tabel** 5.1.6 **Luas Panen Kacang Tanah, Kacang Hijau, Ubi Kayu, dan Ubi Jalar menurut Kecamatan di Kota Solok (ha), 2022**  
**Table** **Harvested Area of Peanut, Mungbean, Cassava, and Sweet Potato by Subdistrict Solok Municipality (ha), 2022**

Kecamatan Subdistrict	Kacang Tanah Peanut	Kacang Hijau Mungbean	Ubi Kayu Cassava	Ubi Jalar Sweet Potato
(1)	(2)	(3)	(4)	(5)
Lubuk Sikarah	4,00	-	-	-
Tanjung Harapan	-	-	-	-
<b>Kota Solok</b>	<b>4,00</b>	<b>-</b>	<b>-</b>	<b>-</b>

Sumber/Source: Dinas Pertanian Kota Solok/Regional Office of Agriculture of Solok Municipality

**Tabel**  
**Table** 5.1.7**Produksi Kacang Tanah, Kacang Hijau, Ubi Kayu, dan Ubi Jalar menurut Kecamatan di Kota Solok (ton), 2022**  
**Production of Peanut, Mungbean, Cassava, and Sweet Potato by Subdistrict in Solok Municipality (ton), 2022**

<b>Kecamatan Subdistrict</b>	<b>Kacang Tanah Peanut</b>	<b>Kacang Hijau Mungbean</b>	<b>Ubi Kayu Cassava</b>	<b>Ubi Jalar Sweet Potato</b>
(1)	(2)	(3)	(4)	(5)
Lubuk Sikarah	-	-	-	-
Tanjung Harapan	-	-	-	-
<b>Kota Solok</b>	-	-	-	-

Sumber/Source: Dinas Pertanian Kota Solok/Regional Office of Agriculture of Solok Municipality

**5.2 HORTIKULTURA**  
**HORTICULTURE**

**Tabel** 5.2.1 **Luas Panen Tanaman Sayuran menurut Kecamatan dan Jenis Tanaman di Kota Solok (ha), 2021 dan 2022**  
**Table** 5.2.1 **Harvested Area of Vegetables by Subdistrict and Kind of Plant in Solok Municipality (ha), 2021 and 2022**

Kecamatan Subdistrict	Bawang Merah Shallot		Cabai Besar/TW/ Teropong Chili/Big Chili		Cabai Keriting Curly Chili	
	2021	2022	2021	2022	2021	2022
(1)	(2)	(3)	(4)	(5)	(6)	(7)
Lubuk Sikarah	18	9	-	-	12	10
Tanjung Harapan	5	1	-	-	5	1
<b>Kota Solok</b>	<b>23</b>	<b>10</b>	<b>-</b>	<b>-</b>	<b>17</b>	<b>11</b>

Lanjutan Tabel/*Continued Table 5.2.1*

Kecamatan Subdistrict	Cabai Rawit <i>Chili/Cayenne Pepper</i>		Kentang <i>Potato</i>		Kubis <i>Cabbage</i>	
	2021	2022	2021	2022	2021	2022
(1)	(8)	(9)	(10)	(11)	(12)	(13)
Lubuk Sikarah	12	16	-	-	-	-
Tanjung Harapan	3	2	-	-	-	-
<b>Kota Solok</b>	<b>15</b>	<b>18</b>	-	-	-	-

Lanjutan Tabel/Continued Table 5.2.1

Kecamatan Subdistrict	Petsai Chinese Cabbage		Tomat Tomato		Bawang Putih Garlic	
	2021	2022	2021	2022	2021	2022
(1)	(14)	(15)	(16)	(17)	(18)	(19)
Lubuk Sikarah	-	-	-	-	-	-
Tanjung Harapan	-	-	-	-	-	-
<b>Kota Solok</b>	-	-	-	-	-	-

Sumber/Source: BPS, Statistik Pertanian Hortikultura SPH-SBS/BPS-Statistics Indonesia, Agricultural Statistic for Horticulture SPH-SBS

**Tabel**  
**Table** 5.2.2

**Produksi Tanaman Sayuran menurut Kecamatan dan Jenis Tanaman di Kota Solok (ton), 2021 dan 2022**  
**Production of Vegetables by Subdistrict and Kind of Plant in Solok Municipality (ton), 2021 and 2022**

Kecamatan Subdistrict	Bawang Merah Shallot		Cabai Besar/TW/ Teropong Chili/Big Chili		Cabai Keriting Curly Chili	
	2021	2022	2021	2022	2021	2022
(1)	(2)	(3)	(4)	(5)	(6)	(7)
Lubuk Sikarah	1,45	0,65	-	-	1,29	0,47
Tanjung Harapan	0,55	0,08	-	-	0,56	0,08
<b>Kota Solok</b>	<b>2,00</b>	<b>0,73</b>	<b>-</b>	<b>-</b>	<b>1,85</b>	<b>0,55</b>

Lanjutan Tabel/Continued Table 5.2.2

Kecamatan Subdistrict	Cabai Rawit Chili/Cayenne Pepper		Kentang Potato		Kubis Cabbage	
	2021	2022	2021	2022	2021	2022
(1)	(8)	(9)	(10)	(11)	(12)	(13)
Lubuk Sikarah	1,33	0,79	-	-	-	-
Tanjung Harapan	0,46	0,13	-	-	-	-
<b>Kota Solok</b>	<b>1,79</b>	<b>0,92</b>	-	-	-	-

Lanjutan Tabel/*Continued Table 5.2.2*

Kecamatan Subdistrict	Petai Chinese Cabbage		Tomat Tomato		Bawang Putih Garlic	
	2021	2022	2021	2022	2021	2022
(1)	(14)	(15)	(16)	(17)	(18)	(19)
Lubuk Sikarah	-	-	-	-	-	-
Tanjung Harapan	-	-	-	-	-	-
<b>Kota Solok</b>	-	-	-	-	-	-

Sumber/Source: BPS, Statistik Pertanian Hortikultura SPH-SBS/BPS-Statistics Indonesia, Agricultural Statistic for Horticulture SPH-SBS



**Tabel**  
**Table** 5.2.3

**Luas Panen Tanaman Sayuran dan Buah-Buahan Semusim menurut Jenis Tanaman di Kota Solok (ha), 2019-2022**  
**Harvested Area of Seasonal Vegetables and Fruits by Kind of Plant in Solok Municipality (ha), 2019-2022**

Jenis Tanaman Types of Plants	2019	2020	2021	2022
(1)	(2)	(3)	(4)	(5)
<b>Sayuran/Vegetables</b>				
Bawang Daun/Wlech Onion	-	-	-	-
Bawang Merah/Shallot	16	22	22,30	10
Bawang Putih/Garlic	-	-	-	-
Bayam/Spinach	15	-	0,70	-
Buncis/Green Bean	2	-	-	-
Cabai Besar/Chili (Capsicum Annum)	20	18	17,32	-
Cabai Rawit/Cayenne Pepper (Capsicum Frutescens)	5	24	15,02	18
Cabai/Chili	25	-	-	11
Jamur/Mushroom	70	54	15,02	0,015
Kacang Merah/Red Bean	16	-	-	-
Kacang Panjang/Yardlong Bean	15	-	0,61	-
Kangkung/Kangkong	20	4	0,96	-
Kembang Kol/Cauliflower	-	-	-	-
Kentang/Potato	-	1	-	-
Ketimun/Cucumber	6	2	3,58	-
Kubis/Cabbage	-	-	-	-
Labu Siam/Chayote	1	-	-	-
Lobak/Radish	-	-	-	-
Paprika/Bell Pepper	-	-	-	-
Petsai/Chinese Cabbage	-	-	-	-
Terung/Eggplant	2	-	0,83	-
Tomat/Tomato	1	-	0,50	-
Wortel/Carrot	-	-	-	-
<b>Buah-buahan/Fruits</b>				
Blewah/Cantaloupe	-	-	-	-
Melon/Melon	-	-	-	-
Semangka/Watermelon	-	-	-	-
Stroberi/Strawberry	-	-	-	-

Sumber/Source: BPS, Statistik Pertanian Hortikultura SPH-SBS/BPS-Statistics Indonesia, Agricultural Statistic for Horticulture SPH-SBS

**Tabel**  
**Table** 5.2.4

**Produksi Tanaman Sayuran dan Buah-Buahan Semusim menurut Jenis Tanaman di Kota Solok (ton), 2019-2022**  
**Production of Seasonal Vegetables and Fruits by Kind of Plant in Solok Municipality (ton), 2019-2022**

Jenis Tanaman Types of Plants	2019	2020	2021	2022
(1)	(2)	(3)	(4)	(5)
<b>Sayuran/Vegetables</b>				
Bawang Daun/Wlech Onion	-	-	-	-
Bawang Merah/Shallot	99	157,5	2 000,25	7 300
Bawang Putih/Garlic	-	-	-	-
Bayam/Spinach	130,8	-	25,20	30
Buncis/Green Bean	45	-	-	-
Cabai Besar/Chili ( <i>Capsicum Annum</i> )	446,5	75,5	1 852,64	-
Cabai Rawit/Chili ( <i>Capsicum Frutescens</i> )	81	84	1 794,15	9200
Cabai/Chili	527,5	-	-	5 500
Jamur/Mushroom	0,75	8,4	30,00	20
Kacang Merah/Red Bean	64	-	-	-
Kacang Panjang/Yardlong Bean	420	-	97,60	90
Kangkung/Kangkong	305	20	47,60	60
Kembang Kol/Cauliflower	-	-	-	-
Kentang/Potato	-	7	-	-
Ketimun/Cucumber	220	13,6	644,80	30
Kubis/Cabbage	-	-	-	-
Labu Siam/Chayote	34	-	-	-
Lobak/Radish	-	-	-	-
Paprika/Bell Pepper	-	-	-	-
Petsai/Chinese Cabbage	-	-	-	-
Terung/Eggplant	97	-	219,00	120
Tomat/Tomato	30	-	63,00	-
Wortel/Carrot	-	-	-	-
<b>Buah-buahan/Fruits</b>				
Blewah/Cantaloupe	-	-	-	-
Melon/Melon	-	-	-	-
Semangka/Watermelon	-	-	-	-
Stroberi/Strawberry	-	-	-	-

Sumber/Source: BPS, Statistik Pertanian Hortikultura SPH-SBS/BPS-Statistics Indonesia, Agricultural Statistic for Horticulture SPH-SBS

**Tabel**  
**Table** 5.2.5

**Luas Panen Tanaman Biofarmaka menurut Kecamatan dan Jenis Tanaman di Kota Solok (m<sup>2</sup>), 2021 dan 2022**  
**Harvested Area of Medicinal Plants by Subdistrict and Kind of Plant in Solok Municipality (m<sup>2</sup>), 2021 and 2022**

Kecamatan Subdistrict	Jahe Ginger		Laos/Lengkuas Galangal	
	2021	2022	2021	2022
(1)	(2)	(3)	(4)	(5)
Lubuk Sikarah	1 466	8 000	100	300
Tanjung Harapan	2 000	-	1 500	-
<b>Kota Solok</b>	<b>3 466</b>	<b>8 000</b>	<b>1 600</b>	<b>300</b>

Lanjutan Tabel/*Continued Table 5.2.5*

Kecamatan Subdistrict	Kencur <i>East Indian Galangal</i>		Kunyit <i>Turmeric</i>	
	2021	2022	2021	2022
(1)	(6)	(7)	(8)	(9)
Lubuk Sikarah	-	-	12 000	155 400
Tanjung Harapan	-	-	1 000	-
<b>Kota Solok</b>	-	-	<b>13 000</b>	<b>155 400</b>

Sumber/Source: BPS, Statistik Pertanian Hortikultura SPH-SBS/BPS-Statistics Indonesia, *Agricultural Statistic for Horticulture SPH-SBS*

**Tabel** 5.2.6 **Produksi Tanaman Biofarmaka menurut Kecamatan dan Jenis Tanaman di Kota Solok (kg), 2021 dan 2022**  
**Table** **Production of Medicinal Plants by Subdistrict and Kind of Plant in Solok Municipality (kg), 2021 and 2022**

Kecamatan Subdistrict	Jahe Ginger		Laos/Lengkuas Galangal	
	2021	2022	2021	2022
(1)	(2)	(3)	(4)	(5)
Lubuk Sikarah	2 250	12 100	75	250
Tanjung Harapan	960	-	1 080	-
<b>Kota Solok</b>	<b>3 210</b>	<b>12 100</b>	<b>1 155</b>	<b>250</b>

Lanjutan Tabel/*Continued Table 5.2.6*

Kecamatan Subdistrict	Kencur <i>East Indian Galangal</i>		Kunyit <i>Turmeric</i>	
	2021	2022	2021	2022
(1)	(6)	(7)	(8)	(9)
Lubuk Sikarah	-	-	120 000	155 400
Tanjung Harapan	-	-	860	-
<b>Kota Solok</b>	-	-	<b>120 860</b>	<b>155 400</b>

Sumber/*Source*: BPS, Statistik Pertanian Hortikultura SPH-SBS/*BPS-Statistics Indonesia, Agricultural Statistic for Horticulture SPH-SBS*

**Tabel**  
**Table** 5.2.7

**Luas Panen Tanaman Biofarmaka menurut Jenis Tanaman di Kota Solok (m<sup>2</sup>), 2019-2022**  
**Harvested Area of Medicinal Plants by Kind of Plant in Solok Municipality (m<sup>2</sup>), 2019-2022**

Jenis Tanaman Types of Plants	2019	2020	2021	2022
(1)	(2)	(3)	(4)	(5)
Jahe/Ginger	51 034	1 600	3 466	8 000
Jeruk Nipis/Lime	-	-	-	-
Kapulaga/Java Cardamon	2 800	2 000	-	-
Keji Beling/Kecibeling/ <i>Strobilanthes Crispa</i>	-	-	-	-
Kencur/East Indian Galangal	-	-	-	-
Kunyit/Turmeric	37 450	74 000	121 000	150 000
Laos/Lengkuas/Galaga	3 250	200	1 600	300
Lempuyang/ <i>Zingiber Aromaticum</i>	-	-	-	-
Lidah Buaya/ <i>Oliviera</i>	-	-	-	-
Mahkota Dewa <sup>1</sup> / <i>Phaleria Macrocarpa</i> <sup>1</sup>	-	50	-	-
Mengkudu/Pace/ <i>Indian Mulberry</i>	-	100	-	-
Sambiloto/ <i>King of Better</i>	-	-	-	-
Serai/ <i>Lemongrass</i>	-	-	-	-
Temuireng/ <i>Black Turmeric</i>	-	-	-	-
Temukunci/ <i>Chinese Keys</i>	-	-	-	-
Temulawak/ <i>Java Turmeric</i>	-	-	-	-

Sumber/Source: BPS, Statistik Pertanian Hortikultura SPH-SBS/BPS-Statistics Indonesia, Agricultural Statistic for Horticulture SPH-SBS

**Tabel 5.2.8** **Produksi Tanaman Biofarmaka menurut Jenis Tanaman di Kota Solok (kg), 2019-2022**  
**Production of Medicinal Plants by Kind of Plant in Solok Municipality (kg), 2019-2022**

Jenis Tanaman Types of Plants	2019	2020	2021	2022
(1)	(2)	(3)	(4)	(5)
Jahe/Ginger	49 507	1 545	3 210	12 100
Jeruk Nipis/Lime	-	-	-	-
Kapulaga/Java Cardamon	476	646	-	-
Keji Beling/Kecibeling/ <i>Strobilanthes Crispa</i>	-	-	-	-
Kencur/East Indian Galangal	-	-	-	-
Kunyit/Turmeric	40 444	50 518	120 860	155 400
Laos/Lengkuas/Galaga	5 770	172	1 155	250
Lempuyang/ <i>Zingiber Aromaticum</i>	-	-	-	-
Lidah Buaya/ <i>Oliviera</i>	-	-	-	-
Mahkota Dewa <sup>1</sup> / <i>Phaleria Macrocarpa</i> <sup>1</sup>	-	600	-	-
Mengkudu/Pace/ <i>Indian Mulberry</i>	-	20	-	-
Sambiloto/ <i>King of Better</i>	-	-	-	-
Serai/ <i>Lemongrass</i>	-	-	-	-
Temuireng/ <i>Black Turmeric</i>	-	-	-	-
Temukunci/ <i>Chinese Keys</i>	-	-	-	-
Temulawak/ <i>Java Turmeric</i>	-	-	-	-

Sumber/Source: BPS, Statistik Pertanian Hortikultura SPH-SBS/BPS-Statistics Indonesia, Agricultural Statistic for Horticulture SPH-SBS



**Tabel** 5.2.9 **Luas Panen Tanaman Hias menurut Kecamatan dan Jenis Tanaman di Kota Solok (m<sup>2</sup>), 2021 dan 2022**  
**Table** 5.2.9 **Harvested Area of Ornamental Plants by Subdistrict and Kind of Plant in Solok Municipality (m<sup>2</sup>), 2021 and 2022**

Kecamatan Subdistrict	Angrek Pot/ <i>Orchid</i>		Anggrek Potong/ <i>Orchid</i>		Krisan <i>Chrysantemum</i>	
	2021	2022	2021	2022	2021	2022
(1)	(8)	(9)	(10)	(11)	(12)	(13)
Lubuk Sikarah	-	-	-	-	1 700	428
Tanjung Harapan	-	-	-	-	-	-
<b>Kota Solok</b>	-	-	-	-	<b>1 700</b>	<b>428</b>

Lanjutan Tabel/*Continued Table 5.2.9*

Kecamatan Subdistrict	Mawar Rose		Sedap Malam Tuberose	
	2021	2022	2021	2022
(1)	(6)	(7)	(8)	(9)
Lubuk Sikarah	-	-	-	-
Tanjung Harapan	-	-	-	-
<b>Kota Solok</b>	-	-	-	-

Sumber/Source: BPS, Statistik Pertanian Hortikultura SPH-SBS/BPS-Statistics Indonesia, Agricultural Statistic for Horticulture SPH-SBS

**Tabel** 5.2.10 **Produksi Tanaman Hias menurut Kecamatan dan Jenis Tanaman di Kota Solok (tangkai), 2021 dan 2022**  
**Table** **Production of Ornamental Plants by Subdistrict and Kind of Plant in Solok Municipality (stalks), 2021 and 2022**

Kecamatan Subdistrict	Angrek Pot Potted Orchid		Anggrek Potong Cut Orchid		Krisan Chrysantemum	
	2021	2022	2021	2022	2021	2022
(1)	(8)	(9)	(10)	(11)	(12)	(13)
Lubuk Sikarah	-	-	-	-	1 700	16 750
Tanjung Harapan	-	-	-	-	-	-
<b>Kota Solok</b>	-	-	-	-	<b>1 700</b>	<b>16 750</b>

Lanjutan Tabel/*Continued Table* 5.2.10

Kecamatan <i>Subdistrict</i>	Mawar <i>Rose</i>		Sedap Malam <i>Tuberose</i>	
	2021	2022	2021	2022
(1)	(6)	(7)	(8)	(9)
Lubuk Sikarah	-	-	-	-
Tanjung Harapan	-	-	-	-
<b>Kota Solok</b>	-	-	-	-

Sumber/*Source*: BPS, Statistik Pertanian Hortikultura SPH-SBS/*BPS-Statistics Indonesia, Agricultural Statistic for Horticulture SPH-SBS*

**Tabel** 5.2.11 **Luas Panen Tanaman Hias menurut Jenis Tanaman di Kota Solok (m<sup>2</sup>), 2019-2022**  
**Table** 5.2.11 **Harvested Area of Ornamental Plants by Kind of Plant in Solok Municipality (m<sup>2</sup>), 2019-2022**

Jenis Tanaman Kind of Plants	2019	2020	2021	2022
(1)	(2)	(3)	(4)	(5)
Anggrek Pot/Potted Orchid	-	-	-	-
Anggrek Potong/Cut Orchid	-	-	-	-
Anthurium Bunga/Flamingo Lily Flower	-	-	-	-
Bromelia/Bromelia	-	-	-	-
Bugenvil/Bougenville	-	-	-	-
Dracaena/Dracaena	-	-	-	-
Hanjuang/Cordyline	-	-	-	-
Herbras/Gerbera	-	-	-	-
Krisan/Chrysantemum	250	825	1 700	428
Mawar/Rose	-	-	-	-
Melati/Jasmine	-	-	-	-
Pakis/Leather Leaf Fern	-	-	-	-
Palem/Palm	650 <sup>1</sup>	-	30 <sup>1</sup>	30 <sup>1</sup>
Pedang-pedangan/Sansevieria	-	-	-	-
Philodendron/Phylodendron	-	-	-	-
Pisang-pisangan/Heliconia	-	-	-	-
Puring/Croton	-	-	-	-
Sedap Malam/Tuberose	-	-	-	-
Soka/Ixora	-	-	-	-
Sri Rejeki/Aglaonema	-	-	-	-

Catatan/Note: <sup>1</sup> Satuan luas panen dalam pohon/The unit of harvested area are tree

Sumber/Source: BPS, Statistik Pertanian Hortikultura SPH-TH/BPS-Statistics Indonesia, Agricultural Statistik for Horticulture SPH-TH

**Tabel**  
**Table** 5.2.12

**Produksi Tanaman Hias menurut Jenis Tanaman di Kota Solok, 2019-2022**  
**Production of Ornamental Plants by Kind of Plant in Solok Municipality, 2019-2022**

Jenis Tanaman <i>Kind of Plants</i>	2019	2020	2021	2022
(1)	(2)	(3)	(4)	(5)
Anggrek Pot/ <i>Potted Orchid</i>	-	-	-	-
Anggrek Potong/ <i>Cut Orchid</i>	-	-	-	-
Anthurium Bunga/ <i>Flamingo Lily Flower</i>	-	-	-	-
Bromelia/ <i>Bromelia</i>	-	-	-	-
Bugenvil/ <i>Bougenville</i>	-	-	-	-
Dracaena/ <i>Dracaena</i>	-	-	-	-
Hanjuang/ <i>Cordyline</i>	-	-	-	-
Herbras/ <i>Gerbera</i>	-	-	-	-
Krisan/ <i>Chrysantemum</i>	13 000 <sup>1</sup>	21 700 <sup>1</sup>	97 000 <sup>1</sup>	16 750 <sup>1</sup>
Mawar/ <i>Rose</i>	-	-	-	-
Melati/ <i>Jasmine</i>	-	-	-	-
Pakis/ <i>Leather Leaf Fern</i>	-	-	-	-
Palem/ <i>Palm</i>	650 <sup>2</sup>	-	50 <sup>2</sup>	502 <sup>2</sup>
Pedang-pedangan/ <i>Sansevieria</i>	-	-	-	-
Philodendron/ <i>Phylodendron</i>	-	-	-	-
Pisang-pisangan/ <i>Heliconia</i>	-	-	-	-
Puring/ <i>Croton</i>	-	-	-	-
Sedap Malam/ <i>Tuberose</i>	-	-	-	-
Soka/ <i>Ixora</i>	-	-	-	-
Sri Rejeki/ <i>Aglaonema</i>	-	-	-	-

Catatan/Note: <sup>1</sup> Satuan produksi dalam tangkai/*The unit of production are stalks*

<sup>2</sup> Satuan produksi dalam pohon/*The unit of production are trees*

Sumber/Source: BPS, Statistik Pertanian Hortikultura SPH-TH/BPS-Statistics Indonesia, *Agricultural Statistik for Horticulture SPH-TH*

**Tabel** 5.2.13 **Produksi Buah-buahan menurut Kecamatan dan Jenis Tanaman di Kota Solok (kuintal), 2021 dan 2022**  
**Table** 5.2.13 **Production of Fruits by Subdistrict and Kind of Plant in Solok Municipality (kuintal), 2021 and 2022**

Kecamatan Subdistrict	Mangga Mango		Durian Durian	
	2021	2022	2021	2022
(1)	(2)	(3)	(4)	(5)
Lubuk Sikarah	20	13	721,50	1 226
Tanjung Harapan	70	5	1 366	3 080
<b>Kota Solok</b>	<b>90</b>	<b>18</b>	<b>2 087,50</b>	<b>4 306</b>

Lanjutan Tabel/*Continued Table* 5.2.13

Kecamatan Subdistrict	Jeruk Siam Orange/Tangerine		Pisang Banana	
	2021	2022	2021	2022
(1)	(6)	(7)	(8)	(9)
Lubuk Sikarah	78	3	252,80	223
Tanjung Harapan	65	1	27,60	9
<b>Kota Solok</b>	<b>143</b>	<b>4</b>	<b>280,40</b>	<b>232</b>



Lanjutan Tabel/*Continued Table* 5.2.13

Kecamatan <i>Subdistrict</i>	Pepaya <i>Papaya</i>		Salak <i>Salacca</i>	
	2021	2022	2021	2022
(1)	(10)	(11)	(12)	(13)
Lubuk Sikarah	153,20	27	-	-
Tanjung Harapan	8,50	7	-	-
<b>Kota Solok</b>	<b>161,70</b>	<b>34</b>	-	-

Sumber/*Source*: BPS, Statistik Pertanian Hortikultura SPH-SBS/*BPS-Statistics Indonesia, Agricultural Statistic for Horticulture SPH-SBS*

**Tabel**  
**Table** 5.2.14

**Produksi Buah–Buahan dan Sayuran Tahunan menurut Jenis Tanaman di Kota Solok (ton), 2019–2022**  
**Production of Annual Fruits and Vegetables by Kind of Plant in Solok Municipality (ton), 2019–2022**

Jenis Tanaman Types of Plants	2019	2020	2021	2022
(1)	(2)	(3)	(4)	(5)
Alpukat/Avocado	364,7	21,4	27,1	54,6
Anggur/Grape	-	-	-	-
Apel/Aple	-	-	-	-
Buah Naga/Hylocereus polyrhizus	...	...	12,7	1,9
Belimbing/Star Fruit	8,7	1,7	6,5	2,7
Duku/Langsat/Kokosan/Duku	-	-	-	0,3
Durian/Durian	1 078,2	210,8	208,8	430,6
Jambu Air/Rose Aple	0,9	2,7	3,9	3,7
Jambu Biji/Guava	1	4,4	4,9	2,1
Jeruk Besar/Pomelo	-	-	-	-
Jeruk Siam/Keprok/Tangerine/Orange	30,5	6,7	14,3	0,4
Jeruk Lemon/Lemon	-	-	-	-
Lengkeng/Dimocarpus longan	...	...	1,7	0,7
Mangga/Manggo	5,5	11,1	9	1,8
Manggis/Mangosteen	20,9	3,3	9,2	15,1
Markisa/Marquisa	-	-	-	-
Nangka/Cempedak/Jack Fruit	47,7	14,4	11,8	7,7
Nenas/Pineapple	-	-	-	-
Pepaya/Papaya	13,2	9,6	16,2	3,4
Pisang/Banana	40,5	17,8	28,0	23,2
Rambutan/Rambutan	52,4	12,3	63,8	27,1
Salak/Salacca	-	-	-	-
Sawo/Sapodilla/Star Apple	60,1	47,9	27,6	17,4
Sirsak/Soursop	37,6	9	4,6	3,1
Sukun/Bread Fruit	3,4	1,6	1,0	1,4
<b>Sayuran/Vegetables</b>				
Jengkol/Jengkol	79,1	103,7	179,3	25,3
Melindo/Melindo	62,2	22,7	5,9	5,2
Petai/Twisted Cluster Bean	297,3	125,1	16,4	35,4

Sumber/Source: BPS, Statistik Pertanian Hortikultura SPH-SBS/BPS-Statistics Indonesia, Agricultural Statistic for Horticulture SPH-SBS

**5.3 PERKEBUNAN  
ESTATE CROPS**

**Tabel 5.3.1 Luas Areal Tanaman Perkebunan menurut Kecamatan dan Jenis Tanaman di Kota Solok (ha), 2021 dan 2022**  
*Planted Area of Estate Crops by Subdistrict and Type of Crops in Solok Municipality (ha), 2021 and 2022*

Kecamatan Subdistrict	Kelapa Sawit Oil Palm		Kelapa Coconut		Karet Rubber	
	2021	2022	2021	2022	2021	2022
(1)	(2)	(3)	(4)	(5)	(6)	(7)
Lubuk Sikarah	6,00	6,00	140,00	138,00	35,00	35,00
Tanjung Harapan	-	-	25,00	24,50	18,00	18,00
<b>Kota Solok</b>	<b>6,00</b>	<b>6,00</b>	<b>165,00</b>	<b>162,50</b>	<b>53,00</b>	<b>53,00</b>

Lanjutan Tabel/*Continued Table 5.3.1*

Kecamatan Subdistrict	Kopi Coffee		Kakao Cocoa		Tebu Sugar Cane	
	2021	2022	2021	2022	2021	2022
(1)	(8)	(9)	(10)	(11)	(12)	(13)
Lubuk Sikarah	82,50	82,50	190,00	188,00	-	-
Tanjung Harapan	-	-	-	-	-	-
<b>Kota Solok</b>	<b>82,50</b>	<b>82,50</b>	<b>190,00</b>	<b>188,00</b>	<b>-</b>	<b>-</b>

Lanjutan Tabel/*Continued Table 5.3.1*

Kecamatan <i>Subdistrict</i>	Teh <i>Tea</i>		Tembakau <i>Tobacco</i>	
	2021	2022	2021	2022
(1)	(14)	(15)	(16)	(17)
Lubuk Sikarah	-	-	-	-
Tanjung Harapan	-	-	-	-
<b>Kota Solok</b>	-	-	-	-

Sumber/*Source*: Dinas Pertanian Kota Solok/*Regional Office of Agriculture of Solok Municipality*

**Tabel**  
**Table** 5.3.2

**Produksi Tanaman Perkebunan menurut Kecamatan dan Jenis Tanaman di Kota Solok (ton), 2021 dan 2022**  
**Produksi of Estates Crops by Subdistrict and Type of Crops in Solok Municipality (ton), 2021 and 2022**

Kecamatan Subdistrict	Kelapa Sawit Oil Palm		Kelapa Coconut		Karet Rubber	
	2021	2022	2021	2022	2021	2022
(1)	(2)	(3)	(4)	(5)	(6)	(7)
Lubuk Sikarah	16,00	17,90	86,70	54,30	14,85	8,40
Tanjung Harapan	-	-	10,00	34,05	6,60	16,50
<b>Kota Solok</b>	<b>16,00</b>	<b>17,90</b>	<b>96,70</b>	<b>88,35</b>	<b>21,45</b>	<b>24,90</b>

Lanjutan Tabel/Continued Table 5.3.2

Kecamatan Subdistrict	Kopi Coffee		Kakao Cocoa		Tebu Sugar Cane	
	2021	2022	2021	2022	2021	2022
(1)	(8)	(9)	(10)	(11)	(12)	(13)
Lubuk Sikarah	43,74	42,30	125,00	113,20	-	-
Tanjung Harapan	-	-	84,14	79,50	-	-
<b>Kota Solok</b>	<b>43,74</b>	<b>42,30</b>	<b>209,14</b>	<b>192,70</b>	<b>-</b>	<b>-</b>

<https://solokkota.bps.go.id>

Lanjutan Tabel/*Continued Table 5.3.2*

Kecamatan <i>Subdistrict</i>	Teh <i>Tea</i>		Tembakau <i>Tobacco</i>	
	2021	2022	2021	2022
(1)	(14)	(15)	(16)	(17)
Lubuk Sikarah	-	-	-	-
Tanjung Harapan	-	-	-	-
<b>Kota Solok</b>	-	-	-	-

Sumber/*Source*: Dinas Pertanian Kota Solok/*Regional Office of Agriculture of Solok Municipality*

<https://solokkota.bps.go.id>



**Tabel**  
**Table** 5.3.3

**Luas Tanam dan Produksi Kayu Manis dan Kemiri di Kota Solok, 2021 dan 2022**  
**Planted Area and Production of Cinnamon and Candlenut in Solok Municipality, 2021 and 2022**

Kecamatan Subdistrict	Kayu Manis Cinnamon				Kemiri Candlenut			
	Tanam Planted (ha)		Produksi Production (ton)		Tanam Planted (ha)		Produksi Production (ton)	
	2021	2022	2021	2022	2021	2022	2021	2022
(1)	(2)	(3)	(4)	(5)	(6)	(7)	(8)	(9)
Lubuk Sikarah	10,50	10,50	13,25	16,72	9,00	9,00	7,60	4,70
Tanjung Harapan	17,00	17,00	15,32	11,70	34,50	34,50	15,47	3,80
<b>Kota Solok</b>	<b>27,50</b>	<b>27,50</b>	<b>28,57</b>	<b>28,42</b>	<b>43,50</b>	<b>43,50</b>	<b>23,07</b>	<b>8,50</b>

Sumber/Source: Dinas Pertanian Kota Solok/Regional Office of Agriculture of Solok Municipality

**Tabel**  
**Table** 5.3.4

**Luas Tanam dan Produksi Jahe, Merica, dan Kunyit di Kota Solok, 2021 dan 2022**  
*Planted Area and Production of Ginger, Pepper, and Turmeric in Solok Municipality, 2021 and 2022*

Kecamatan Subdistrict	Jahe Ginger				Merica Pepper			
	Tanam Planted (ha)		Produksi Production (ton)		Tanam Planted (ha)		Produksi Production (ton)	
	2021	2022	2021	2022	2021	2022	2021	2022
(1)	(2)	(3)	(4)	(5)	(6)	(7)	(8)	(9)
Lubuk Sikarah	-	13,20	-	121,00	-	-	-	-
Tanjung Harapan	-	-	-	-	-	-	-	-
<b>Kota Solok</b>	-	<b>13,20</b>	-	<b>121,00</b>	-	-	-	-

Lanjutan Tabel/*Continued Table 5.3.4*

Kecamatan <i>Subdistrict</i>	Kunyit <i>Turmeric</i>			
	Tanam <i>Planted</i> (ha)		Produksi <i>Production</i> (ton)	
	2021	2022	2021	2022
(1)	(10)	(11)	(12)	(13)
Lubuk Sikarah	-	15,00	-	155,40
Tanjung Harapan	-	-	-	-
<b>Kota Solok</b>	-	<b>15,00</b>	-	<b>155,40</b>

Sumber/*Source*: Dinas Pertanian Kota Solok/*Regional Office of Agriculture of Solok Municipality*

**Tabel**  
**Table** 5.3.5

**Luas Tanam dan Produksi Kapulaga dan Pinang di Kota Solok, 2021 dan 2022**  
**Planted Area and Production of Cardamom and Areca Nut in Solok Municipality, 2021 and 2022**

Kecamatan Subdistrict	Kapulaga Cardamom				Pinang Areca Nut			
	Tanam Planted (ha)		Produksi Production (ton)		Tanam Planted (ha)		Produksi Production (ton)	
	2021	2022	2021	2022	2021	2022	2021	2022
(1)	(2)	(3)	(4)	(5)	(6)	(7)	(8)	(9)
Lubuk Sikarah	-	-	-	-	16,00	16,00	17,00	27,81
Tanjung Harapan	-	-	-	-	24,00	24,00	26,00	18,90
<b>Kota Solok</b>	-	-	-	-	<b>40,00</b>	<b>40,00</b>	<b>43,00</b>	<b>46,71</b>

Sumber/Source: Dinas Pertanian Kota Solok/Regional Office of Agriculture of Solok Municipality

**Tabel**  
**Table** 5.3.6

**Luas Tanam dan Produksi Serai Wangi dan Nilam di Kota Solok, 2021 dan 2022**  
**Planted Area and Production of Citronella and Patchouli in Solok Municipality, 2021 and 2022**

Kecamatan Subdistrict	Serai Wangi Citronella				Nilam Patchouli			
	Tanam Planted (ha)		Produksi Production (ton)		Tanam Planted (ha)		Produksi Production (ton)	
	2021	2022	2021	2022	2021	2022	2021	2022
(1)	(2)	(3)	(4)	(5)	(6)	(7)	(8)	(9)
Lubuk Sikarah	9,19	8,35	12,32	31,50	-	-	-	-
Tanjung Harapan	32,63	32,79	87,00	63,50	-	-	-	-
<b>Kota Solok</b>	<b>41,82</b>	<b>41,14</b>	<b>99,32</b>	<b>63,50</b>	-	-	-	-

Sumber/Source: Dinas Pertanian Kota Solok/Regional Office of Agriculture of Solok Municipality

**Tabel**  
**Table** 5.3.7

**Luas Areal Tanaman Perkebunan Rakyat Menurut Jenis Tanaman di Kota Solok (ha), 2018–2022**  
**Planted Area of Estate Crops by Type of Crops in Solok Municipality (ha), 2018–2022**

Jenis Tanaman <i>Kind of Plants</i>	2018	2019	2020	2021	2022 <sup>x</sup>
(1)	(2)	(3)	(4)	(5)	(6)
<b>Tanaman Tahunan</b> <b>Perennial Crops</b>					
Karet/ <i>Rubber</i>	66,0	62,0	57,0	53,0	53,0
Kelapa/ <i>Coconut</i>	171,5	169,0	165,0	165,0	162,5
Kelapa Sawit/ <i>Palm Oil</i>	8,0	7,0	6,0	6,0	6,0
Kopi/ <i>Coffee</i>	109,1	99,0	95,5	82,5	82,5
Kakao/ <i>Cocoa</i>	352,0	352,0	350,0	190,0	188,0
Teh/ <i>Tea</i>	-	-	-	-	-
Jambu Mete/ <i>Cashew Nut</i>	-	-	-	-	-
Pala/ <i>Nutmeg</i>	-	-	-	-	-
Lada/ <i>Pepper</i>	-	-	-	-	-
<b>Tanaman Semusim</b> <b>Seasonal Crops</b>					
Tebu/ <i>Sugar Cane</i>	-	-	-	-	-
Tembakau/ <i>Tobacco</i>	-	-	-	-	-
Nilam/ <i>Patchouli</i>	-	-	-	-	-

Sumber/*Source*: Dinas Pertanian Kota Solok/*Regional Office of Agriculture of Solok Municipality*

**Tabel 5.3.8** **Produksi Perkebunan Rakyat Menurut Jenis Tanaman di Kota Solok (ribu ton), 2018–2022**  
**Table 5.3.8** **Production of Estates by Type of Crops in Solok Municipality (thousand ton), 2018–2022**

Jenis Tanaman Kind of Plants	2018	2019	2020	2021	2022 <sup>x</sup>
(1)	(2)	(3)	(4)	(5)	(6)
<b>Tanaman Tahunan</b> <b>Perennial Crops</b>					
Karet/Rubber	49,7	36,9	36,5	21,5	24,9
Kelapa/Coconut	193,6	191,0	152,6	96,7	88,4
Kelapa Sawit/Palm Oil	25,8	20,4	14,8	16,0	17,9
Kopi/Coffee	117,7	103,9	140,9	43,7	42,3
Kakao/Cocoa	254,2	242,8	271,7	209,1	192,7
Teh/Tea	-	-	-	-	-
Jambu Mete/Cashew Nut	-	-	-	-	-
Pala/Nutmeg	-	-	-	-	-
Lada/Pepper	-	-	-	-	-
<b>Tanaman Semusim</b> <b>Seasonal Crops</b>	-	-	-	-	-
Tebu/Sugar Cane	-	-	-	-	-
Tembakau/Tobacco	-	-	-	-	-
Nilam/Patchouli	-	-	-	-	-

Sumber/Source: Dinas Pertanian Kota Solok/Regional Office of Agriculture of Solok Municipality

## 5.4 PETERNAKAN LIVESTOCKS

**Tabel** 5.4.1 **Populasi Ternak menurut Kecamatan dan Jenis Ternak di Kota Solok (ekor), 2021 dan 2022**  
*Livestock Population by Subdistrict and Types of Livestock in Solok Municipality (heads), 2021 and 2022*

Kecamatan Subdistrict	Sapi Cow		Kerbau Buffalo		Kuda Horse		Kambing Goat	
	2021	2022	2021	2022	2021	2022	2021	2022
(1)	(2)	(3)	(4)	(5)	(6)	(7)	(8)	(9)
Lubuk Sikarah	1 668	1 728	5	6	3	15	1 210	1 283
Tanjung Harapan	949	1 026	12	20	4	10	1 088	1 096
<b>Kota Solok</b>	<b>2 617</b>	<b>2 754</b>	<b>17</b>	<b>25</b>	<b>7</b>	<b>25</b>	<b>2 298</b>	<b>2 379</b>

Sumber/Source : Dinas Pertanian Kota Solok/Regional Office of Agriculture of Solok Municipality



**Tabel** 5.4.2 **Populasi Unggas menurut Kecamatan dan Jenis Unggas di Kota Solok (ekor), 2021 dan 2022**  
**Table** **Poultry Population by Subdistrict and Types of Poultry in Solok Municipality (heads), 2021 and 2022**

Kecamatan Subdistrict	Ayam Buras Native Chicken		Ayam Petelur Layer		Ayam Ras Pedaging Broiler		Itik Duck	
	2021	2022	2021	2022	2021	2022	2021	2022
(1)	(2)	(3)	(4)	(5)	(6)	(7)	(8)	(9)
Lubuk Sikarah	55 359	56 009	-	-	88 645	-	12 208	13 208
Tanjung Harapan	34 159	34 359	4 890	1 600	231 880	328 755	5 530	6 630
<b>Kota Solok</b>	<b>89 518</b>	<b>90 368</b>	<b>4 890</b>	<b>1 600</b>	<b>320 525</b>	<b>328 755</b>	<b>17 738</b>	<b>19 838</b>

Sumber/Source : Dinas Pertanian Kota Solok/Regional Office of Agriculture of Solok Municipality

**Tabel**  
**Table** 5.4.3**Produksi Daging Ternak menurut Kecamatan dan Jenis Ternak di Kota Solok (ton), 2021 dan 2022**  
**Meat Production by Subdistrict and Types of Livestock in Solok Municipality (ton), 2021 and 2022**

Kecamatan Subdistrict	Sapi Cow		Kerbau Buffalo		Kuda Horse		Kambing Goat	
	2021	2022	2021	2022	2021	2022	2021	2022
(1)	(2)	(3)	(4)	(5)	(6)	(7)	(8)	(9)
Lubuk Sikarah	91,55	...	-	...	-	...	1,42	...
Tanjung Harapan	562,24	...	96,38	...	-	...	0,67	...
<b>Kota Solok</b>	<b>653,79</b>	<b>...</b>	<b>96,38</b>	<b>...</b>	<b>-</b>	<b>...</b>	<b>2,09</b>	<b>...</b>

Sumber/Source : Dinas Pertanian Kota Solok/Regional Office of Agriculture of Solok Municipality

**Tabel 5.4.4** Jumlah Ternak yang Dipotong di UPTD Rumah Potong Hewan (RPH) menurut Jenis Ternak di Kota Solok, 2021 dan 2022  
**Number of Livestocks Slaughtered in Slaughterhouse by Type of Livestock in Solok Municipality, 2021 and 2022**

Kecamatan Subdistrict	Sapi Cow		Kerbau Buffalo		Kuda Horse		Kambing Goat	
	2021	2022	2021	2022	2021	2022	2021	2022
(1)	(2)	(3)	(4)	(5)	(6)	(7)	(8)	(9)
Lubuk Sikarah	-	-	-	-	-	-	-	-
Tanjung Harapan	1 950	2 494	408	4	-	-	-	-
<b>Kota Solok</b>	<b>1 950</b>	<b>2 494</b>	<b>408</b>	<b>4</b>	<b>-</b>	<b>-</b>	<b>-</b>	<b>-</b>

Catatan/Note : <sup>1</sup>UPTD RPH Kota Solok/Slaughterhouse

Sumber/Source : Dinas Pertanian Kota Solok/Regional Office of Agriculture of Solok Municipality

**Tabel**  
**Table** 5.4.5

**Jumlah Rumah Tangga Peternak menurut Jenis Ternak di Kota Solok, 2022**  
**Number of Livestock Breeder Household by Type of Livestock in Solok Municipality, 2022**

Kecamatan Subdistrict	Rumah Tangga Usaha Jenis Ternak Besar Large Livestocks Breeder Household				Jumlah Total
	Sapi Cow	Kerbau Buffalo	Kuda Horse	Kambing Goat	
(1)	(2)	(3)	(4)	(5)	(6)
Lubuk Sikarah	395	2	8	220	625
Tanjung Harapan	200	8	4	155	367
<b>Kota Solok</b>	<b>595</b>	<b>10</b>	<b>12</b>	<b>375</b>	<b>992</b>

Lanjutan Tabel/*Continued Table 5.4.5*

Kecamatan <i>Subdistrict</i>	Rumah Tangga Usaha Jenis Ternak Unggas <i>Poultry Farmer Household Business</i>				Jumlah <i>Total</i>
	Ayam Buras <i>Native Chicken</i>	Ayam Petelur <i>Layer</i>	Ayam Pedaging <i>Broiler</i>	Itik <i>Duck</i>	
(1)	(7)	(8)	(9)	(10)	(11)
Lubuk Sikarah	3 581	-	-	614	4 195
Tanjung Harapan	494	4	6	118	622
<b>Kota Solok</b>	<b>4 075</b>	<b>4</b>	<b>6</b>	<b>732</b>	<b>4 817</b>

Sumber/*Source* : Dinas Pertanian Kota Solok/*Regional Office of Agriculture of Solok Municipality*

**Tabel 5.4.6** Jumlah Hewan yang dapat Menularkan Penyakit Rabies di Kota Solok, 2022  
**Number of Animals That Can Transmit Rabies in Solok Municipality, 2022**

Kecamatan Subdistrict	Jenis Hewan Types of Animals				Jumlah Total
	Anjing Dog	Kucing Cat	Kera Monkey	Lainnya Others	
(1)	(2)	(3)	(4)	(5)	(6)
Lubuk Sikarah	-	-	-	-	-
Tanjung Harapan	-	-	-	-	-
<b>Kota Solok</b>	-	-	-	-	-

Sumber/Source : Dinas Pertanian Kota Solok/Regional Office of Agriculture of Solok Municipality

**Tabel** 5.4.7 **Jumlah Orang yang Digigit Hewan dan Positif Rabies menurut Kecamatan di Kota Solok, 2022**  
**Table** **Number of Human Bitten by Animal and Rabies Positive by Subdistrict in Solok Municipality, 2022**

Kecamatan Subdistrict	Jumlah Hewan Number of Animals	Jumlah Orang yang Digigit Number of Human Bitten	Positif Rabies Infected
(1)	(2)	(3)	(4)
Lubuk Sikarah	-	-	-
Tanjung Harapan	-	-	-
<b>Kota Solok</b>	-	-	-

Sumber/Source : Dinas Pertanian Kota Solok/Regional Office of Agriculture of Solok Municipality

**Tabel**  
**Table** 5.4.8**Populasi Hewan Peliharaan menurut Kecamatan di Kota Solok, 2022**  
***Pet Population by Subdistrict in Solok Municipality, 2022***

<b>Kecamatan Subdistrict</b>	<b>Anjing Dogs</b>	<b>Kucing Cats</b>	<b>Kera Monkeys</b>	<b>Kelinci Rabbits</b>
(1)	(2)	(3)	(4)	(5)
Lubuk Sikarah	1 746	...	...	95
Tanjung Harapan	503	...	...	11
<b>Kota Solok</b>	<b>2 249</b>	<b>...</b>	<b>...</b>	<b>106</b>

Sumber/Source : Dinas Pertanian Kota Solok/Regional Office of Agriculture of Solok Municipality



**5.5 PERIKANAN  
FISHERY**

**Tabel 5.5.1** **Produksi dan Nilai Produksi Perikanan Laut menurut Kecamatan di Kota Solok, 2022**  
*Production and Production Value of Marine Fisheries by Subdistrict in Solok Municipality, 2022*

Kecamatan Subdistrict	Perikanan Laut Marine Fisheries	
	Produksi Production (ton)	Nilai (Rp .000) Value (IDR .000)
(1)	(2)	(3)
Lubuk Sikarah	-	-
Tanjung Harapan	-	-
<b>Kota Solok</b>	-	-

Sumber/Source : Dinas Pertanian Kota Solok/Regional Office of Agriculture of Solok Municipality

**Tabel**  
**Table** 5.5.2

**Produksi dan Nilai Produksi Perikanan Perairan Umum  
menurut Kecamatan di Kota Solok, 2022**  
*Production and Production Value of Inland Fisheries by  
Subdistrict in Solok Municipality, 2022*

Kecamatan Subdistrict	Perikanan Perairan Umum Inland Fisheries	
	Produksi Production (ton)	Nilai (Rp .000) Value (IDR .000)
(1)	(2)	(3)
Lubuk Sikarah	1 840	64 400
Tanjung Harapan	2 805	98 175
<b>Kota Solok</b>	<b>4 645</b>	<b>162 575</b>

Sumber/Source : Dinas Pertanian Kota Solok/Regional Office of Agriculture of Solok Municipality

**Tabel**  
**Table** 5.5.3

**Produksi dan Nilai Produksi Perikanan Budidaya menurut Kecamatan dan Jenis Budidaya di Kota Solok, 2022**  
**Production and Production Value of Aquaculture by Subdistrict and Type of Culture in Solok Municipality, 2022**

Jenis Ikan Types of Fish	Ikan Kolam Freshwater Fish		Ikan Sawah Rice Field Fish		Ikan Keramba Caged Fish	
	Produksi Production (ton)	Nilai (Rp .000) Value (IDR .000)	Produksi Production (ton)	Nilai (Rp .000) Value (IDR .000)	Produksi Production (ton)	Nilai (Rp .000) Value (IDR .000)
(1)	(2)	(3)	(4)	(5)	(6)	(7)
Ikan Mas/Gold Fish	3,00	105 000	1,90	66 500	-	-
Tawas/Java Barb	-	-	-	-	-	-
Gurame/Carp	-	-	-	-	-	-
Mujair/Tilapia Fish	-	-	-	-	-	-
Nila/Nile Tilapia	73,70	2 579 500	11,70	409 500	-	-
Lele/Catfish	63,90	1 278 000	-	-	-	-
Lainnya/Others	-	-	-	-	-	-
<b>Jumlah/Total</b>	<b>140,60</b>	<b>3 962 500</b>	<b>13,60</b>	<b>476 000</b>	<b>-</b>	<b>-</b>

Sumber/Source : Dinas Pertanian Kota Solok/Regional Office of Agriculture of Solok Municipality

**Tabel** 5.5.4 **Jumlah Rumah Tangga Perikanan Tangkap menurut Kecamatan di Kota Solok, 2021 dan 2022**  
**Table** **Number of Fishing Household by Subdistrict in Solok Municipality, 2021 and 2022**

Kecamatan Subdistrict	Perikanan Laut Marine Fisheries		Perikanan Umum Inland Fisheries		Jumlah Total	
	2021	2022	2021	2022	2021	2022
(1)	(2)	(3)	(4)	(5)	(6)	(7)
Lubuk Sikarah	-	-	18	19	18	19
Tanjung Harapan	-	-	22	18	22	18
<b>Kota Solok</b>	-	-	<b>40</b>	<b>37</b>	<b>40</b>	<b>37</b>

Sumber/Source : Dinas Pertanian Kota Solok/Regional Office of Agriculture of Solok Municipality

**Tabel** 5.5.5 **Jumlah Rumah Tangga Perikanan Budidaya menurut Kecamatan dan Jenis Budidaya di Kota Solok, 2022**  
**Table** 5.5.5 **Number of Aquaculture Households by Subdistrict and Type of Aquaculture in Solok Municipality, 2022**

Kecamatan Subdistrict	Tambak Brackish Water Pond	Kolam Fresh Water Pond	Keramba Cage	Jaring Apung Floating Cage Net	Sawah Rice Field	Jumlah Total
(1)	(2)	(3)	(4)	(5)	(6)	(7)
Lubuk Sikarah	-	152	-	-	12	164
Tanjung Harapan	-	155	-	-	11	166
<b>Kota Solok</b>	-	<b>307</b>	-	-	<b>23</b>	<b>330</b>

Sumber/Source : Dinas Pertanian Kota Solok/Regional Office of Agriculture of Solok Municipality

**Tabel**  
**Table** 5.5.6**Produksi dan Nilai Ikan Tangkapan menurut Jenis Ikan di Kota Solok, 2022**  
**Production and Value of Fishery by Types of Fish in Solok Municipality, 2022**

Jenis Ikan <i>Types of Fish</i>	Ikan Sungai <i>River Fish</i>		Ikan Telaga <i>Small Lake Fish</i>	
	Produksi <i>Production</i> (ton)	Nilai (Rp .000) <i>Value</i> (IDR .000)	Produksi <i>Production</i> (ton)	Nilai (Rp .000) <i>Value</i> (IDR .000)
(1)	(2)	(3)	(4)	(5)
Ikan Mas/ <i>Gold Fish</i>	0,280	9 800	0,931	32 585
Tawas/ <i>Java Barb</i>	-	-	-	-
Gurame/ <i>Carp</i>	-	-	-	-
Mujair/ <i>Tilapia Fish</i>	-	-	-	-
Nila/ <i>Nile Tilapia</i>	0,743	26 005	1,595	55 825
Lele/ <i>Catfish</i>	-	-	-	-
Baung	0,407	12 210	-	-
Lainnya/ <i>Others</i>	0,463	11 575	0,155	3 875
<b>Jumlah/Total</b>	<b>1,964</b>	<b>61 365</b>	<b>2,681</b>	<b>92 285</b>

Sumber/Source: Dinas Pertanian Kota Solok/Regional Office of Agriculture of Solok Municipality



# 6

## ENERGI ENERGY

Produksi Listrik/*Electricity Production PLN Solok, 2022*

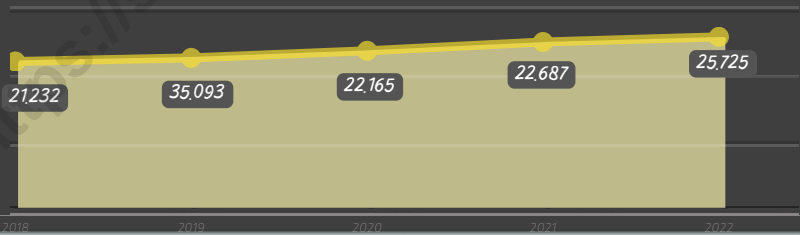
**80.560.206KWH**

Listrik Terjual/*Electricity Sold at PLN Solok, 2022*

**75.918.113 KWH**

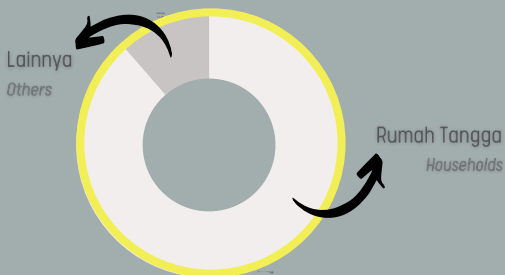
### Jumlah Pelanggan Listrik Solok, 2018-2022

*Number of Electricity Customers of Solok, 2018-2022*



### Jumlah Pelanggan PDAM Kota Solok, 2022

*Number of Regional Drinking Water Company Customers, 2022*



**88,61 %**

Pelanggan PDAM adalah  
Rumah Tangga

88.61% of Regional Drinking Water  
Company Customers are  
Households







**PENJELASAN TEKNIS**

1. Perusahaan Listrik Negara (PLN) adalah Perusahaan Umum Milik Negara yang mempunyai aktivitas kegiatan pembangkitan, transmisi, dan distribusi tenaga listrik.
2. Perusahaan Air Bersih adalah perusahaan yang mempunyai aktivitas dalam penampungan, penjernihan, dan penyaluran air baku atau air bersih dari terminal air melalui saluran air, pipa atau mobil tangki (dalam satu pengelolaan administrasi dengan kegiatan ekonomi) kepada rumah tangga, perusahaan industri atau pengguna komersial lainnya.
3. Jumlah listrik/gas/air bersih yang terjual adalah banyaknya listrik/gas/air bersih yang disalurkan kepada para pelanggan.

**TECHNICAL NOTES**

1. *State Electricity Company (PLN) is a State company that has activities in electricity production, transmission, and distribution.*
2. *The Water Supply Company (PDAM) is a company with activities dealing with water reserve, and purification and also water distribution to household, industries, and customers.*
3. *Sold electricity/gas/cleaned water is total electricity/gas/clean water distributed to customers.*

**ULASAN**

Listrik dan air merupakan salah satu kebutuhan utama masyarakat.

Pada tahun 2022, tercatat sebanyak 25.725 pelanggan listrik PLN. Berdasarkan kategorinya, pelanggan terbanyak adalah kategori Rumah Tangga (R) (78,82 persen), sedangkan jenis pelanggan paling sedikit adalah kategori Industri, yaitu berjumlah 13 sambungan (0,05 persen).

Selanjutnya, ada sebanyak 15.991 pelanggan air PDAM Kota Solok, di mana 669 di antaranya merupakan pelanggan baru.

Air yang dialirkan oleh PDAM Kota Solok berasal dari berbagai sumber air yang tersebar di Kecamatan Lubuk Sikarah, Kecamatan Kubung (Kabupaten Solok), dan Kecamatan Gunung Talang (Kabupaten Solok).


**DESCRIPTION**

*Electricity and water are one of the main needs of the community.*

*In 2022, there were 25,725 PLN electricity customers. Based on the category, the most customers were the Household (R) category (78.82 percent), while the least type of customers was the Industrial category, which was 13 connections (0.05 percent).*

*Furthermore, there were 15,991 water customers of PDAM Kota Solok, of which 669 were new customers.*

*The water supplied by PDAM of Solok Municipality comes from various water sources which are spread out in Lubuk Sikarah Subdistrict, Kubung Subdistrict (Solok Regency), and Gunung Talang Subdistrict (Solok Regency).*



Gambar 6. Jumlah Pelanggan Listrik menurut Kecamatan di Kota Solok, 2018-2022

Figure 6. Number of Electricity Customers by Subdistrict in Solok Municipality, 2018-2022

Sumber/Source : PT. PLN (Persero) Cabang Kota Solok/PT. PLN (Persero) of Solok Branch Office



**Tabel**  
**Table** 6.1

**Daya Terpasang, Produksi, dan Distribusi Listrik PT. PLN (Persero) pada Cabang/Ranting PLN menurut Kecamatan di Kota Solok, 2022**  
**Installed Electricity Power, Production, and Distribution of PT. PLN (Persero) at PLN Branch by Subdistrict in Solok Municipality, 2022**

Kecamatan Subdistrict	Daya Terpasang Installed Electricity Power (KW)	Produksi Listrik Electricity Production (KWh)	Listrik Terjual Electricity Sold (KWh)	Dipakai Sendiri Own Used (KWh)	Susut/ Hilang Shrinkage/ Lost (KWh)
(1)	(2)	(3)	(4)	(5)	(6)
Lubuk Sikarah	...	...	...	...	...
Tanjung Harapan	...	...	...	...	...
<b>Kota Solok</b>	<b>38 988 030</b>	<b>55 530 149</b>	<b>51 845 312</b>	<b>311 892</b>	<b>3 838 783</b>

Catatan/Note: <sup>1</sup> Data yang disajikan adalah data untuk Kabupaten Solok dan Kota Solok/Data presented consists of Solok Regency and Solok Municipality electricity Production

<sup>2</sup> Sistem data PLN tidak mendukung penyajian data di tingkat kecamatan/The PLN data system does not support data presentation at the subdistrict level

Sumber/Source: PT. PLN (Persero) Cabang Kota Solok/PT. PLN (Persero) of Solok Branch Office

**Tabel**  
**Table 6.2****Jumlah Pelanggan Listrik menurut Kecamatan di Kota Solok, 2018-2022**  
**Number of Electricity Customers by Subdistrict in Solok Municipality, 2018-2022**

Kecamatan Subdistrict	2018	2019	2020	2021	2022
(1)	(2)	(3)	(4)	(5)	(6)
Lubuk Sikarah	-	-	9 248	-	-
Tanjung Harapan	-	-	14 464	-	-
<b>Kota Solok</b>	<b>22 165</b>	<b>22 687</b>	<b>23 712</b>	<b>24 981</b>	<b>25 725</b>

Catatan/Note: <sup>1</sup> Data yang disajikan adalah data untuk Kabupaten Solok dan Kota Solok/Data presented consists of Solok Regency and Solok Municipality electricity Production

<sup>2</sup> Sistem data PLN tidak mendukung penyajian data di tingkat kecamatan/The PLN data system does not support data presentation at the subdistrict level

Sumber/Source: PT. PLN (Persero) Cabang Kota Solok/PT. PLN (Persero) of Solok Branch Office

**Tabel**  
**Table** 6.3**Jumlah Pelanggan Listrik menurut Kategori di Kota Solok, 2022**  
**Number of Electricity Customers by Categories in Solok Municipality, 2022**

<b>Kategori</b> <b>Categories</b>	<b>Pelanggan</b> <b>Number of Customers</b>
(1)	(2)
Rumah Tangga (R)/Household	20 276
Perdagangan (B)/Trade	4 576
Sosial/Social	506
Instansi Umum (P1)/Public Service	199
Industri (I)/Manufacture	13
Lampu Jalan (P3)/Street Lighting	155
<b>Jumlah/Total</b>	<b>25 725</b>

Sumber/Source: PT. PLN (Persero) Cabang Kota Solok/PT. PLN (Persero) of Solok Branch Office



**Tabel**  
**Table 6.4****Jumlah Pelanggan dan Air yang Disalurkan menurut Kecamatan di Kota Solok, 2022**  
**Number of Customers and Distributed Water by Subdistrict in Solok Municipality, 2022**

<b>Kecamatan Subdistrict</b>	<b>Pelanggan Number of Customers</b>	<b>Air Disalurkan Distributed Water (m<sup>3</sup>)</b>	<b>Nilai Value (Rp)</b>
(1)	(2)	(3)	(4)
Lubuk Sikarah	8 344	2 342 918	9 331 840 085
Tanjung Harapan	7 647	2 164 011	9 033 341 790
<b>Kota Solok</b>	<b>15 991</b>	<b>4 506 929</b>	<b>18 365 181 875</b>

Sumber/Source: PDAM Kota Solok/PDAM of Solok Municipality

**Tabel**  
**Table 6.5**

**Jumlah Pelanggan Air PDAM menurut Kategori dan Jumlah Air yang Disalurkan di Kota Solok, 2022**  
**Number of Customers by Categories and Amount of Water Distributed in Solok Municipality, 2022**

Kategori Categories	Pelanggan Number of Customers	Air Disalurkan Distributed Water (m <sup>3</sup> )	Nilai Value (Rp)
(1)	(2)	(3)	(4)
Sosial/Social	257	233 331	297 543 910
Rumah Tangga/Households	14 170	3 667 872	14 257 175 505
Instansi Pemerintah/ Government Agencies	129	194 505	1 157 737 360
Niaga/Trade	1 424	405 826	2 620 223 100
Industri/Industries	11	5 395	32 402 600
Khusus/Specific	-	-	-
<b>Jumlah/Total</b>	<b>15 991</b>	<b>4 506 929</b>	<b>18 365 082 475</b>

Sumber/Source: PDAM Kota Solok/PDAM of Solok Municipality

**Tabel**  
**Table 6.6****Sumber Air PDAM Kota Solok menurut Kecamatan,  
Kapasitas, dan Produksi di Kota Solok, 2022**  
**Water Source of PDAM by Subdistrict, Capacity, and  
Production in Solok Municipality, 2022**

<b>Kategori</b> <i>Categories</i>	<b>Kapasitas</b> <i>Capacity (L/dt)</i>	<b>Produksi</b> <i>Production (m<sup>3</sup>)</i>
(1)	(2)	(3)
<b>1. Lubuk Sikarah</b>		<b>3 677 701,21</b>
- Mata Air Pincuran Gadang	20	222 794,50
- IPA KTK	90	2 402 893,00
- IPA Guguk Lasung (Kalumpang)	40	1 052 013,71
<b>2. Kecamatan Kubung, Kab. Solok</b>		<b>3 365 796,96</b>
- Air Tabik	20	462 319,49
- Tabek Puyuh	40	592 097,47
- Guguk Rantau	90	2 311 380,00
<b>3. Kecamatan Gunung Talang, Kab. Solok</b>		<b>1 050 261,12</b>
- Mata Air Sungai Guntung	40	1 050 261,12
<b>Jumlah/Total</b>	-	<b>8 093 759,29</b>

Sumber/Source: PDAM Kota Solok/PDAM of Solok Municipality

**Tabel**  
**Table** 6.7**Jumlah Pelanggan Baru PDAM menurut Bulan di Kota Solok, 2022**  
**Number of New Customers of PDAM by Month in Solok Municipality, 2022**

<b>Kategori</b> <b>Categories</b>	<b>Pelanggan Baru</b> <b>New Customers</b>
(1)	(2)
Januari/January	117
Februari/February	53
Maret/March	50
April/April	28
Mei/May	35
Juni/June	70
Juli/July	40
Agustus/August	62
September/September	56
Oktober/October	28
November/November	53
Desember/December	77
<b>Jumlah/Total</b>	<b>669</b>

Sumber/Source: PDAM Kota Solok/PDAM of Solok Municipality

**Tabel**  
**Table** 6.8**Jumlah Pelanggan Baru PDAM menurut Kecamatan di Kota Solok, 2022**  
**Number of New Customers of PDAM by Subdistrict in Solok Municipality, 2022**

<b>Kategori</b> <b>Categories</b>	<b>Pelanggan</b> <b>Number of Customers</b>
(1)	(2)
Lubuk Sikarah	340
Tanjung Harapan	312
Kecamatan Kubung, Kab. Solok	17
<b>Kota Solok</b>	<b>669</b>

Sumber/Source: PDAM Kota Solok/PDAM of Solok Municipality



Jumlah Kamar  
Number of Rooms



“ TERDAPAT 27 HOTEL  
DAN PENGINAPAN DI  
KOTA SOLOK, 2022 ”

*There are 27 accommodations in Solok  
Municipality, 2022*

231

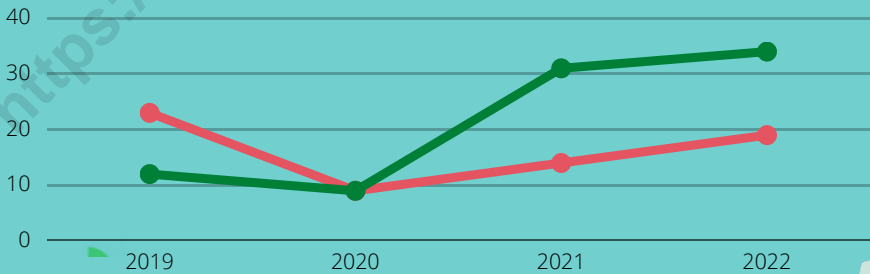


Jumlah Tempat Tidur  
Number of Beds

Jumlah Rumah Makan/Restoran Menurut Kecamatan di Kota Solok, 2019-2022



*Number of Restaurants by Subdistrict in Solok  
Municipality, 2019-2022*





**PENJELASAN TEKNIS**

1. Wisatawan mancanegara (wisman) ialah setiap pengunjung yang mengunjungi suatu negara di luar tempat tinggalnya, didorong oleh satu atau beberapa keperluan tanpa bermaksud memperoleh penghasilan di tempat yang dikunjungi dan lamanya kunjungan tersebut tidak lebih dari satu tahun (12 bulan).
2. Hotel adalah penyediaan akomodasi secara harian berupa kamar-kamar di dalam satu bangunan yang dapat dilengkapi dengan jasa pelayanan makan dan minum, kegiatan hiburan dan atau fasilitas lainnya, Hotel terdiri dari hotel berbintang dan hotel non bintang.
3. Usaha penyediaan akomodasi adalah usaha yang menyediakan pelayanan penginapan yang dapat dilengkapi dengan pelayanan pariwisata lainnya. Usaha penyediaan akomodasi dapat berupa hotel, vila, pondok wisata, bumi perkemahan, persinggahan karavan, dan akomodasi lainnya yang digunakan untuk tujuan pariwisata.

**TECHNICAL NOTES**

1. *An International Visitor is any person visiting a country other than his usual place of residence for any reason other than for earning income in the country visited, and the length of stay is no more than one year (12 months).*
2. *Hotel is a daily supply of accommodation rooms within a building which can be equipped with eating and drinking services, entertainment activities and/or other facilities, Hotel consists of a classified hotel and a non-classified hotel.*
3. *The business of providing accommodation is a business that provides specialty services that can be equipped with other tourism services. It includes hotel, villa, cottage, camping, caravan stop, and other accommodation that are used for tourism purposes.*



**ULASAN**

Kota Solok memiliki total 21 objek wisata yang terdiri dari 11 objek wisata alam dan 10 objek wisata budaya.

Objek wisata tersebut di antaranya Taman Rekreasi Pulau Belibis, Air Terjun Sarasah Batimpo Indah, Pinang Balirik, Taman Syekh Kukut, Laing Park, Solok Water Park, Sawah Solok, Taman Kitiran, Batu Patah Payo, Taman Bidadari, Istiqlal Park, dan Taman Kehati.

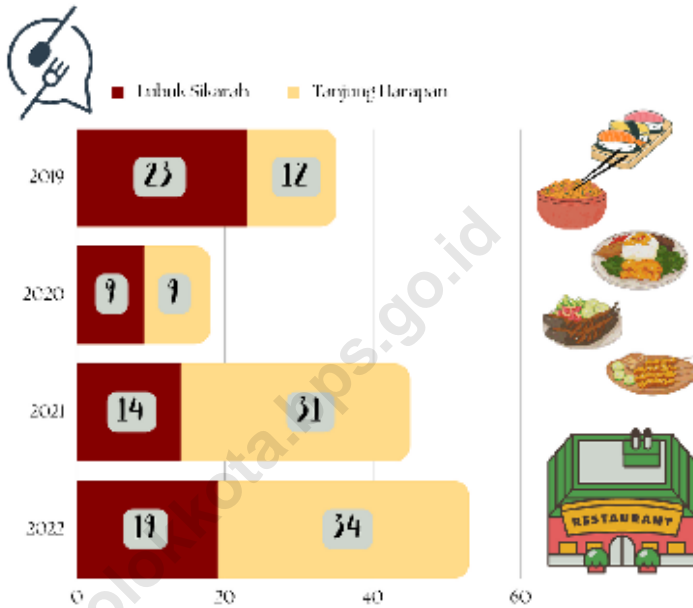
Dinas Pariwisata mencatat bahwa pada tahun 2022, ada 233.618 wisatawan lokal dan tidak ada wisatawan mancanegara yang mengunjungi Kota Solok.

**DESCRIPTION**

*Solok Municipality has a total of 21 tourist attractions consisting of 11 natural attractions and 10 cultural attractions.*

*These attractions include Belibis Island Recreation Park, Sarasah Batimpo Indah Waterfall, Pinang Balirik, Syekh Kukut Park, Laing Park, Solok Water Park, Solok Rice Fields, Kitiran Park, Batu Patah Payo, Bidadari Park, Istiqlal Park, and Kehati Park.*

*The Regional Office of Tourism noted that in 2022, there were 292,587 local tourists and 45 foreign tourists visiting Solok Municipality.*



Gambar 7. Jumlah Rumah Makan/Restoran menurut Kecamatan di Kota Solok,  
2018-2022

Figure 7. Number of Restaurants by Subdistrict in Solok Municipality,  
2018-2022

Sumber/Source : Dinas Pariwisata Kota Solok/Regional Office of Tourism of Solok Municipality



**Tabel**  
**Table** 7.1

**Jumlah Rumah Makan/Restoran menurut Kecamatan di Kota Solok, 2019-2022**  
**Number of Restaurants by Subdistrict in Solok Municipality, 2019-2022**

<b>Kecamatan Subdistrict</b>	<b>2019</b>	<b>2020</b>	<b>2021</b>	<b>2022</b>
(1)	(2)	(3)	(4)	(5)
Lubuk Sikarah	23	9	14	19
Tanjung Harapan	12	9	31	34
<b>Kota Solok</b>	<b>35</b>	<b>18</b>	<b>35</b>	<b>53</b>

Sumber/Source: Dinas Pariwisata Kota Solok/Regional Office of Tourism of Solok Municipality

**Tabel**  
**Table** 7.2**Jumlah Hotel dan Akomodasi Lainnya menurut Klasifikasi  
di Kota Solok, 2021 dan 2022**  
**Number of Hotels and Other Accomodations by  
Classification in Solok Municipality, 2021 and 2022**

Tahun Year	Hotel/Hotels					Akomodasi Lainnya Other Accomodations
	Bintang 1 1-Star	Bintang 2 2-Star	Bintang 3 3-Star	Bintang 4 4-Star	Bintang 5 5-Star	
(1)	(2)	(3)	(4)	(5)	(6)	(7)
2021	-	-	-	-	-	11
<b>2022</b>	<b>1</b>	-	-	-	-	<b>27</b>

Sumber/Source: Dinas Pariwisata Kota Solok/Regional Office of Tourism of Solok Municipality

**Tabel**  
**Table 7.3****Sarana Akomodasi di Kota Solok, 2022**  
**Accommodation Facilities in Solok Municipality, 2022**

<b>Nama Name</b>	<b>Alamat Address</b>	<b>Mulai Beroperasi Operating Since</b>	<b>Klasifikasi Classification</b>
(1)	(2)	(3)	(4)
Hotel Taufina	Jl. Nasir Sutan Pamuncak, Aro IV Korong	1998	Melati
Hotel Caredek	Jl. Dt. Perpatih Nan Sabatang, Aro IV Korong	1986	Melati
Ully Hotel	Jl. Syekh Kukut No. 11, Tanjung Paku	1982	Melati
Mami Hotel	Jl. Kartini No. 341, Kampung Jawa	2015	Melati
Solok Premiere Hotel	Jl. Nasir St. Pamuncak, Pasar Pandan Air Mati	2022	Bintang 1
The Wish Hotel	Jl. Sihorok, Pasar Pandan Air Mati	2019	Melati
Nova Homestay	Jl. Cindua Mato, Tanjung Paku	2020	Melati
Homestay Taman Kitiran	Tanjung Paku	2019	Melati
Homestay Surya Asri	Jl. Sihorok No. 127, Aro IV Korong	2019	Melati
Homestay Simpang Rumbio	Jl. Nasir St. Pamuncak, Simpang Rumbio	2022	Melati
Mamaji Guest House	Jl. KH. Dewantoro, Simpang Sigege, IV Suku	2021	Melati
Djoyo Homestay	Jl. AK Gani, Tanah Garam	2019	Melati
Guest House Rumah Gadang	Rumah Gadang Sawah Sianik, Nan Balimo	2015	Melati
Piai Homestay	Jl. Rajin No. 5, Sawah Piai, Tanah Garam	2021	Melati
Bundo Homestay	Jl. Proklamasi, VI Suku	2022	Melati
Homestay Hafishah	Perumahan Solok Permai Indah, Blok D 16, Nan Balimo	2013	Melati
Homestay Amanah	Jl. Lettu Didik, A.30, Asrama XII, Tanah Garam	...	Melati
Homestay Anisa Tanjung Paku	Jl. Pattimura No. 49, Tanjung Paku	2016	Melati
Homestay Anisa By Pass	Jl. By Pass, KTK	2021	Melati
Homestay Axera	Jl. Telaga Biruhun, Gang Reformasi, Simpang Rumbio	2016	Melati
Vickyo Homestay	Jl. Siti Nurjida, Tanah Garam	2021	Melati

Lanjutan Tabel/*Continued Table 7.3*

<b>Nama Name</b>	<b>Alamat Address</b>	<b>Mulai Beroperasi Operating Since</b>	<b>Klasifikasi Classification</b>
(1)	(2)	(3)	(4)
<i>Nesta Homestay</i>	Jl. Siti Nurjida, Tanah Garam	2021	Melati
<i>Homestay Puri</i>	Simpang Astama XII, Tanah Garam	...	Melati
<i>Wisma Eka</i>	Jl. Latsitarda No. 32A, VI Suku	1995	Melati
<i>Homestay Alfatanah</i>	IX Korong	...	Melati
<i>Homestay Gadis Collection</i>	Jl. Letnan Jamhur, Aro IV Korong	2019	Melati
<i>Dina Homestay</i>	Sawah Sianik, Nan Balimo	2019	Melati

Sumber/*Source*: Dinas Pariwisata Kota Solok/*Regional Office of Tourism of Solok Municipality*

**Tabel**  
**Table** 7.4

**Sarana Akomodasi, Jumlah Kamar, Jumlah Tempat Tidur, dan Tarif Kamar di Kota Solok, 2022**  
**Accommodation Facilities, Number of Rooms, Number of Beds, and Rates in Solok Municipality, 2022**

Nama Name	Jumlah Kamar Rooms	Jumlah Tempat Tidur Beds	Tarif Kamar (Rp) Rates (IDR)	
			Maksimum Maximum	Minimum Minimum
(1)	(2)	(3)	(4)	(5)
Hotel Taufina	29	55	600 000	250 000
Hotel Caredek	35	65	575 000	180 000
Ully Hotel	9	17	175 000	150 000
Mami Hotel	24	24	420 000	300 000
Solok Premiere Hotel	80	120	1 500 000	550 000
The Wish Hotel	24	26	550 000	350 000
Nova Homestay	13	13	350 000	350 000
Homestay Taman Kitiran	2	...	...	...
Homestay Surya Asri	7	13	300 000	350 000
Homestay Simpang Rumbio	7	7	350 000	100 000
Mamaji Guest House	6	6	350 000	250 000
Djoyo Homestay	10	16	400 000	250 000
Guest House Rumah Gadang	8	9	400 000	350 000
Piai Homestay	7	10	250 000	200 000
Bundo Homestay	8	8	250 000	200 000
Homestay Hafishah	1	2	400 000	150 000
Homestay Amanah	5	15	300 000	180 000
Homestay Anisa Tanjung Paku	6	6	250 000	100 000
Homestay Anisa By Pass	12	7	250 000	100 000
Homestay Axera	10	10	300 000	150 000
Vickyo Homestay	1	2	200 000	200 000
Nesta Homestay	1	2	200 000	200 000
Homestay Puri	5	5	350 000	150 000
Wisma Eka	15	...	...	...
Homestay Alfatanah	2	3	250 000	200 000
Homestay Gadis Collection	8	8	200 000	150 000
Dina Homestay	6	...	...	...

Sumber/Source: Dinas Pariwisata Kota Solok/Regional Office of Tourism of Solok Municipality



**Tabel**  
**Table** 7.5

**Objek Wisata dan Jarak dari Pusat Kota, 2022**  
**Tourism Attractions and Distance From The Downtown,**  
**2022**

<b>Objek Wisata</b> <i>Tourims Attractions</i>	<b>Jarak</b> <i>Distance</i> <b>(km)</b>	<b>Keterangan</b> <i>Remarks</i>
(1)	(2)	(3)
Taman Rekreasi Pulau Belibis	2,5	Telaga Habitat Burung Belibis/ <i>Lake of Grouse Bird Habitat</i>
Sarasah Batimpo Indah	5	Air Terjun Batimpo (Bertingkat)/ <i>Cascading Waterfall</i>
Pinang Balirik	4	Taman Rekreasi, Kolam Renang/ <i>Recreational Park, Swimming Pool</i>
Ruang Terbuka Hijau (Taman Kota)	-	Ruang Terbuka Hijau (Taman Kota)/ <i>Green Open Space (City Park)</i>
Laing Park	6	Wisata Alam, Arena Camping, dan Arena Outbound/ <i>Nature Tourism, Camping Area, and Outbound Area</i>
Solok Water Park	4	Wisata Taman Rekreasi, Kolam Renang/ <i>Recreational Park, Swimming Pool</i>
Sawah Solok	0,5	Wisata Alam, Taman Rekreasi/ <i>Nature Tourism, Recreational Park</i>
Taman Kitiran	3	Wisata Alam, Taman Rekreasi/ <i>Nature Tourism, Recreational Park</i>
Batu Patah Payo	7,7	Panorama dengan Latar Belakang Bukit Barisan dan Gunung Talang, Kebun Budidaya Bunga Krisan/ <i>Panoramic Scenery of Bukit Barisan and Talang Mountain, Chrysanthemum Garden</i>
Taman Bidadari	7	Wisata Taman Rekreasi/ <i>Recreational Park</i>
Istiqlal Park	0,5	Wisata Taman Rekreasi/ <i>Recreational Park</i>
Taman Kehati	3	Wisata Taman Rekreasi/ <i>Recreational Park</i>

Sumber/Source: Dinas Pariwisata Kota Solok/Regional Office of Tourism of Solok Municipality

**Tabel**  
**Table** 7.6

**Jumlah Objek Wisata menurut Kecamatan di Kota Solok, 2022**  
**Number of Tourism Objects by Subdistrict in Solok Municipality, 2022**

Kecamatan <i>Subdistrict</i>	Objek Wisata <i>Tourims Attractions</i>		Jumlah <i>Total</i>
	Alam <i>Nature</i>	Budaya <i>Culture</i>	
(1)	(2)	(3)	(4)
Lubuk Sikarah	3	8	11
Tanjung Harapan	8	2	10
<b>Kota Solok</b>	<b>11</b>	<b>10</b>	<b>21</b>

Sumber/Source: Dinas Pariwisata Kota Solok/Regional Office of Tourism of Solok Municipality

**Tabel**  
**Table** 7.7**Jumlah Hari Kunjungan Tamu Domestik dan Tamu Mancanegara menurut Tahun di Kota Solok, 2019-2022**  
**Total Days of Visit of Domestic and Foreign Visitors by Year in Solok Municipality, 2019-2022**

<b>Tahun</b> <b>Year</b>	<b>Tamu Domestik</b> <b>Domestic Visitors</b>	<b>Tamu Mancanegara</b> <b>Foreign Visitors</b>
(1)	(2)	(3)
2019	371 410	299
2020	137 664	92
2021	233 618	-
<b>2022</b>	<b>292 587</b>	<b>45</b>

Sumber/Source: Dinas Pariwisata Kota Solok/Regional Office of Tourism of Solok Municipality

**Tabel**  
**Table** 7.8

**Jumlah Sanggar Seni dan Budaya menurut Kecamatan di Kota Solok, 2022**  
**Number of Arts and Culture Workshop by Subdistrict in Solok Municipality, 2022**

Kecamatan Subdistrict	Jenis Sanggar Seni dan Budaya Arts and Culture Workshop								
	Tari Dance	Randai	Pencak Silat Martial Arts	Saluang	Orgen Tung- gal Organ	Grup Band Band	Pidato Adat Tradi- tional Speech	Keseni- an Kreasi Creative Art	Gamad
(1)	(2)	(3)	(4)	(5)	(6)	(7)	(8)	(9)	(10)
Lubuk Sikarah	2	-	17	-	-	-	5	1	-
Tanjung Harapan	2	1	2	-	-	-	7	-	2
<b>Kota Solok</b>	<b>4</b>	<b>1</b>	<b>19</b>	<b>-</b>	<b>-</b>	<b>-</b>	<b>12</b>	<b>1</b>	<b>2</b>

Sumber/Source: Dinas Pariwisata Kota Solok/Regional Office of Tourism of Solok Municipality



“ Terdapat 1 (satu) Kantor Pos dan Kantor Pos Pembantu di Kota Solok, 2022

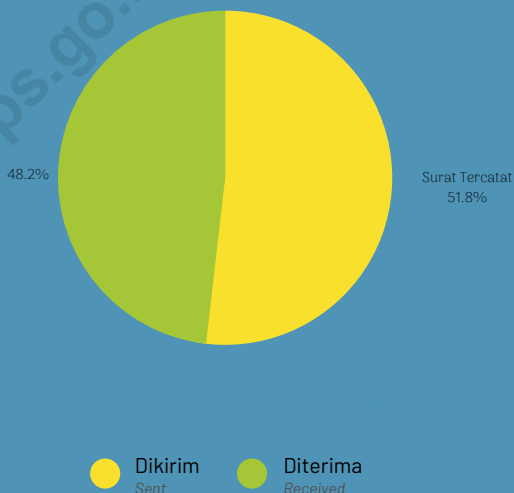
*There are one post offices in Solok Municipality, 2022*



Jumlah Transaksi Surat di Kantor Pos Solok, 2022

*Number of Mail Transactions at the Solok Post Office, 2022*

”



TOTAL PANJANG JALAN KOTA SOLOK, 2022

*Total road length of Solok Municipality, 2022*

236,80 km



“

Armada mobil penumpang berjumlah 186 yang terdiri dari 13 trayek di Kota Solok, 2022

*There are 186 city transportation consisting of 13 routes in Solok Municipality, 2022*

”



**PENJELASAN TEKNIS**

1. Jalan nasional merupakan jalan arteri dan jalan kolektor dalam sistem jaringan jalan primer yang menghubungkan antar ibukota provinsi, dan jalan strategis nasional, serta jalan tol. Jalan provinsi merupakan jalan kolektor dalam sistem jaringan jalan primer yang menghubungkan ibukota provinsi dengan ibukota kabupaten/kota, atau antaribukota kabupaten/kota, dan jalan strategis provinsi. Jalan kota sebagaimana adalah jalan umum dalam sistem jaringan jalan sekunder yang menghubungkan antar pusat pelayanan dalam kota, menghubungkan pusat pelayanan dengan persil, menghubungkan antar persil, serta menghubungkan antar pusat permukiman yang berada di dalam kota.
2. Kantor Pos adalah tempat pemberi pelayanan komunikasi tertulis dan atau surat elektronik, layanan paket, layanan logistik, layanan transaksi keuangan, dan layanan keagenan pos untuk kepentingan umum.

**TECHNICAL NOTES**

1. *National roads are arterial and collector roads in the primary road network system that connects provincial capitals, national strategic roads, and toll roads. Provincial roads are collector roads in the primary road network system that connect provincial capitals with district/city capitals, or inter-district/city capitals, and provincial strategic roads. City road is a public road in the secondary road network system that connects service centers within the city, connects service centers with land, connects land to one another, and connects residential centers within the city.*
2. *Post Office is a service provider facility of written communication and or electronic mail, parcel service, logistics services, financial transaction services, and postal services to the public.*



**ULASAN****Transportasi**

Panjang jalan Kota Solok pada tahun 2022 adalah 236,80 km yang 63,56 persennya sudah dilapisi aspal. Apabila dilihat dari kondisinya, 151,24 km jalan berada dalam kondisi baik, 14,79 km dalam kondisi sedang, 12,50 km dalam kondisi rusak, dan 32,16 km dalam kondisi rusak berat.

**Komunikasi**

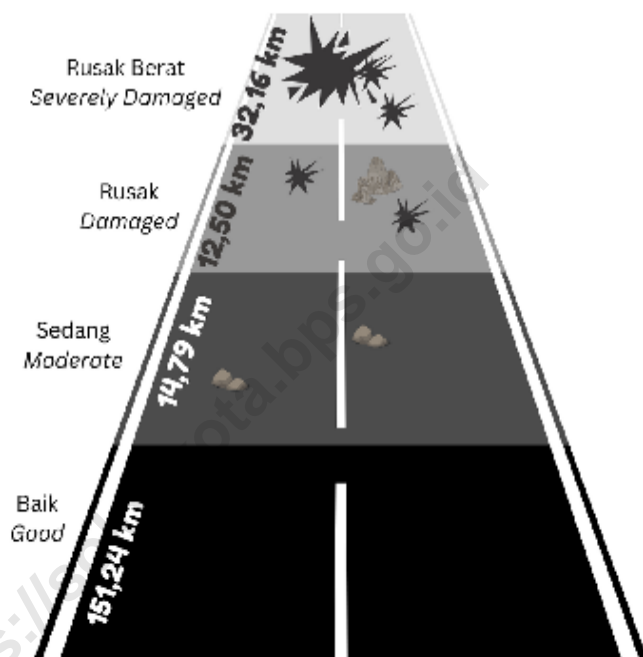
Kota Solok memiliki 1 kantor pos yang berada di Kecamatan Tanjung Harapan. Pada tahun 2022, ada sebanyak 68.061 surat yang dikirim dan 61.907 surat yang diterima di Kantor Pos Kota Solok.

**DESCRIPTION****Transportation**

*The length of the Solok Municipality road in 2022 was 236.80 km of which 63.56 percent had been covered with asphalt. When viewed from its condition, 151.24 km of roads were in good condition, 14.79 km were in moderate condition, 12.50 km were in damaged condition, and 32.16 km were in severe condition.*

**Communication**

*Solok Municipality has 1 post offices located in Tanjung Harapan Subdistrict. In 2022, there were 68.061 letters sent and 61.907 letters received at the Solok Municipality Post Office.*



Gambar 8. Panjang Jalan menurut Kecamatan dan Kondisi Jalan (km), 2022

Figure 8. Length of Roads by Subdistrict and Type of Road Surface (km), 2022

Sumber/Source : Dinas Pekerjaan Umum dan Penataan Ruang Kota Solok/Regional Office of Public Works and Spatial Planning of Solok Municipality



## 8.1 TRANSPORTASI TRANSPORTATION

**Tabel** 8.1.1 **Panjang Jalan<sup>1</sup> menurut Kecamatan dan Tingkat Kewenangan Pemerintahan di Kota Solok (km), 2020-2022**  
*Length of Roads<sup>1</sup> by Subdistrict and Level of Government Authority in Solok Municipality (km), 2020-2022*

Kecamatan Subdistrict	Jalan Negara State Roads			Jalan Provinsi Province Roads		
	2020	2021	2022	2020	2021	2022
(1)	(2)	(3)	(4)	(5)	(6)	(7)
Lubuk Sikarah	7,00	7,70	7,70	2,40	1,45	1,45
Tanjung Harapan	5,20	4,50	4,50	0,50	1,45	1,45
<b>Kota Solok</b>	<b>12,20</b>	<b>12,20</b>	<b>12,20</b>	<b>2,90</b>	<b>2,90</b>	<b>2,90</b>

Lanjutan Tabel/*Continued Table 8.1.1*

Kecamatan Subdistrict	Jalan Kota City Roads			Jumlah Total		
	2020	2021	2022	2020	2021	2022
(1)	(8)	(9)	(10)	(11)	(12)	(13)
Lubuk Sikarah	99,40	106,60	102,06	108,80	115,75	111,21
Tanjung Harapan	122,30	115,10	119,64	128,00	121,05	125,59
<b>Kota Solok</b>	<b>221,70</b>	<b>221,70</b>	<b>221,70</b>	<b>236,80</b>	<b>236,80</b>	<b>236,80</b>

Sumber/*Source*: Dinas Pekerjaan Umum dan Penataan Ruang Kota Solok/*Regional Office of Public Works and Spatial Planning of Solok Municipality*

**Tabel**  
**Table** 8.1.2**Panjang Jalan menurut Kecamatan dan Jenis Permukaan di Kota Solok (km), 2022**  
**Road Length by Subdistrict and Type of Road Surface (km), 2022**

Kecamatan Subdistrict	Jenis Permukaan Jalan Types of Road Surfaces					Jumlah Total
	Aspal Pavement	Beton Concrete	Kerikil Gravel	Tanah Total	Lainnya Others	
(1)	(2)	(3)	(4)	(5)	(4)	(5)
Lubuk Sikarah	72,61	13,79	7,57	8,76	8,48	111,21
Tanjung Harapan	77,91	11,69	14,39	3,66	17,94	125,59
<b>Kota Solok</b>	<b>150,52</b>	<b>25,48</b>	<b>21,96</b>	<b>12,42</b>	<b>26,42</b>	<b>236,80</b>

Sumber/Source: Dinas Pekerjaan Umum dan Penataan Ruang Kota Solok/Regional Office of Public Works and Spatial Planning of Solok Municipality

**Tabel 8.1.3** Panjang Jalan menurut Kecamatan dan Kondisi Jalan (km), 2022  
**Table** Length of Roads by Subdistrict and Type of Road Surface (km), 2022

Kecamatan Subdistrict	Kondisi Jalan Road Condition			
	Baik Good	Sedang Moderate	Rusak Damaged	Rusak Berat Severely Damaged
(1)	(2)	(3)	(4)	(5)
Lubuk Sikarah	73,52	8,44	4,95	16,54
Tanjung Harapan	77,72	6,35	7,55	15,62
<b>Kota Solok</b>	<b>151,24</b>	<b>14,79</b>	<b>12,50</b>	<b>32,16</b>

Sumber/Source: Dinas Pekerjaan Umum dan Penataan Ruang Kota Solok/Regional Office of Public Works and Spatial Planning of Solok Municipality

**Tabel 8.1.4** Jumlah Jembatan menurut Jenis Konstruksi di Kota Solok, 2022  
**Number of Bridges by Type of Construction in Solok Municipality, 2022**

Jenis Konstruksi <i>Type of Constructions</i>	Jumlah <i>Amount (unit)</i>	Panjang <i>Length (m)</i>	Keterangan <i>Remarks</i>
(1)	(2)	(3)	(4)
Jembatan Beton/ <i>Concrete Bridge</i>	54	630,60	-
Jembatan Rangka/ <i>Skeletal Bridge</i>	-	-	-
Jembatan Kayu/ <i>Wooden Bridge</i>	-	-	-
Jembatan Gantung/ <i>Suspension Bridge</i>	5	207,00	-
<b>Jumlah/Total</b>	<b>59</b>	<b>837,60</b>	-

Sumber/Source: Dinas Pekerjaan Umum dan Penataan Ruang Kota Solok/*Regional Office of Public Works and Spatial Planning of Solok Municipality*



**Tabel 8.1.5** Jumlah Kendaraan Umum menurut Jenis di Kota Solok, 2022  
**Table** **Number of Public Transportation by Type in Solok Municipality, 2022**

<b>Jenis Kendaraan</b> <i>Type of Public Transportations</i>		<b>Jumlah</b> <i>Amount (unit)</i>
(1)		(2)
1.	Mobil Penumpang/ <i>Passenger Cars</i>	-
2.	Bus/ <i>Buses</i>	108
3.	Taksi/ <i>Taxi</i>	-
4.	Mobil Barang (Truk)/ <i>Truck</i>	566
5.	Kereta Gandeng/ <i>Trailer Train</i>	-
6.	Kereta Tempelan/ <i>Patched Train</i>	-
7.	Lainnya/ <i>Others</i>	-
<b>Jumlah/Total</b>		<b>674</b>

Sumber/Source: Dinas Perhubungan Kota Solok/*Regional Office of Transportation of Solok Municipality*

**Tabel**  
**Table** 8.1.6

**Jumlah Alat Bantu Lalu Lintas menurut Kecamatan di Kota Solok 2022**  
**Number of Traffic Tools by Subdistrict in Solok Municipality 2022**

Kecamatan Subdistrict	Jenis Alat Bantu/Traffic Tools		
	Lampu Lalu Lintas Traffic Light	Garis Penyeberangan Zebra Cross	Rambu Lalu Lintas Traffic Sign
(1)	(2)	(3)	(4)
Lubuk Sikarah	3	21	280
Tanjung Harapan	3	32	275
<b>Kota Solok</b>	<b>6</b>	<b>53</b>	<b>555</b>

Sumber/Source: Dinas Perhubungan Kota Solok/Regional Office of Transportation of Solok Municipality

**Tabel** 8.1.7 **Jumlah Sarana Transportasi menurut Jenisnya di Kota Solok, 2021 dan 2022**  
**Table** **Number of Transportations Facilities by Type in Solok Municipality, 2021 and 2022**

Jenis Alat Transportasi <i>Means of Transportation</i>	Jumlah Angkutan <i>Number of Transportation Facilities (unit)</i>	
	2021	2022
(1)	(2)	(3)
1. Bendi/ <i>Bendies</i>	25	20
2. Becak Bermotor/ <i>Motorized Pedicab</i>	10	7
3. Ojek Roda 2/ <i>Motorcycles</i>	516	535
4. Angkot/ <i>Oplet Public Transportation</i>	5	5
<b>Jumlah/Total</b>	<b>556</b>	<b>567</b>

Sumber/*Source*: Dinas Perhubungan Kota Solok/*Regional Office of Transportation of Solok Municipality*

**Tabel 8.1.8** Jumlah Mobil Penumpang menurut Trayek di Kota Solok, 2022  
**Table** *Number of Passengers Cars by Route in Solok Municipality, 2022*

Trayek Route		Jumlah Perusahaan (PO) Number of Firms	Jumlah Armada Number of Armadas
(1)		(2)	(3)
<b>Antar Kota dalam Provinsi</b>			
1.	Solok - Padang	4	46
2.	Solok - Bukittinggi	3	42
3.	Solok - Payakumbuh	1	10
4.	Solok - Batusangkar	1	8
5.	Solok - Sawahlunto	1	10
6.	Solok - Muara Sijunjung	2	10
7.	Solok - Sungai Rumbai	1	7
8.	Solok - Lintau	1	4
9.	Solok - Sulit Air/Tanjung Balik	2	8
10.	Solok - Al.Panjang/M. Labuh/Lb.Gadang	1	10
11.	Solok - Sirukam-Bukit Sileh	1	8
<b>Antar Kota Antar Provinsi</b>			
1.	Solok - Pekanbaru	1	8
2.	Solok - Jambi	1	15
3.	Solok - Medan	-	-
4.	Solok - Palembang	-	-
5.	Solok - Jakarta	-	-
<b>Jumlah/Total</b>		<b>20</b>	<b>186</b>

Sumber/Source: Dinas Perhubungan Kota Solok/Regional Office of Transportation of Solok Municipality

**Tabel** 8.1.9 **Jumlah Angkutan Kota menurut Jurusan di Kota Solok, 2022**  
**Table** **Number of City Transports by Route in Solok Municipality, 2022**

<b>Trayek Route</b>		<b>Jumlah Total</b>
<b>(1)</b>		<b>(2)</b>
1.	Psr. Raya - TBS - Via Pandan Ujung	-
2.	Psr. Raya - TBS - Via Mesjid Agung	-
3.	Ter. Bareh Solok - MAN - SMA 2 - RSU	-
4.	Psr. Raya - Tn Garam - Tj Binkung	-
5.	Psr. Raya - SMA 3 - Gr Bagan	-
6.	Psr. Raya - IX Korong	-
7.	Psr. Raya - SMP 5	-
8.	Psr. Raya - MAN - SMA 2	-
9.	Psr. Raya - RSU - MAN - SMA 2	-
10.	Psr. Raya - SMA 4 - SPK Laing	-
11.	Psr. Raya - SMK 2 - AMP Kualo - Transad	-
12.	Psr. Raya - Tanah Garam - Payo	-
<b>Jumlah/Total</b>		<b>-</b>

Sumber/Source: Dinas Perhubungan Kota Solok/Regional Office of Transportation of Solok Municipality

**Tabel 8.1.10** Jumlah Kendaraan Bermotor Wajib Uji pada Dinas Perhubungan Kota Solok, 2022  
**Table 8.1.10** *Number of Motor Vehicle Test in Regional Office of Transportation of Solok Municipality, 2022*

Jenis Kendaraan <i>Type of Vehicles</i>		Umum <i>Public</i>	Bukan Umum <i>Non Public</i>	Dinas <i>Official</i>	Jumlah <i>Total</i>
(1)		(2)	(3)	(4)	(5)
1.	Mobil Penumpang/ <i>Passengers Car</i>	-	-	-	-
2.	Angkutan Sewa/ <i>Rental Transportation</i>	-	-	-	-
3.	Bus/ <i>Bus</i>	88	15	5	108
4.	Mini Bus/ <i>Mini Bus</i>	2	-	-	2
5.	Truk/ <i>Truck</i>	192	372	2	566
6.	Truk Terbuka/ <i>Dump Truck</i>	125	102	9	236
7.	Mobil Tangki/ <i>Tanker</i>	7	9	-	16
8.	Mobil Box/ <i>Box Truck</i>	27	101	1	129
9.	Mobil Pickup/ <i>Pickup Truck</i>	7	1 357	2	1 366
<b>Jumlah/Total</b>		<b>448</b>	<b>1 956</b>	<b>19</b>	<b>2 423</b>

Sumber/Source: Dinas Perhubungan Kota Solok (UPTP PKB)/Regional Office of Transportation of Solok Municipality

## 8.2 KOMUNIKASI COMMUNICATION

**Tabel** 8.2.1 **Jumlah Kantor Pos dan Kantor Pos Pembantu menurut Kecamatan di Kota Solok, 2019-2022**  
**Table** **Number of Post Office and The Auxiliary by Subdistrict in Solok Municipality, 2019-2022**

Kecamatan Subdistrict	2019	2020	2021	2022
(1)	(2)	(3)	(4)	(5)
Lubuk Sikarah	-	-	-	-
Tanjung Harapan	2	2	2	1
<b>Kota Solok</b>	<b>2</b>	<b>2</b>	<b>2</b>	<b>1</b>

Sumber/Source: PT. Pos Indonesia Kota Solok/Post Office of Solok Municipality

**Tabel**  
**Table** 8.2.2**Jumlah Transaksi Surat di Kantor Pos menurut Jenis Surat di Kota Solok, 2022**  
**Number of Letter Transactions Through Post Office by Type of Mail in Solok Municipality, 2022**

<b>Jenis Surat</b> <i>Types of Mails</i>	<b>Dikirim</b> <i>Sent</i>	<b>Diterima</b> <i>Received</i>
(1)	(2)	(3)
Surat Pos Biasa <sup>1</sup> / <i>Ordinary Postal Mail</i>	-	-
Surat Pos Kilat Khusus <sup>1</sup> / <i>Special Express Mail</i>	-	-
Surat Pos Ekspres <sup>1</sup> / <i>Express Mail</i>	-	-
Surat Tercatat/Terdaftar <sup>1</sup> / <i>Registered Mail</i>	68 061	61 907
<b>Jumlah/Total</b>	<b>68 061</b>	<b>61 907</b>

Catatan/Note: <sup>1</sup> Layanan surat pos biasa, kilat khusus, dan ekspres sudah tidak tersedia karena digantikan dengan layanan pos universal (LPU)/*Ordinary postal mail, special express, and express mail services are no longer available because they have been replaced with universal pos services.*

Sumber/Source: PT. Pos Indonesia Kota Solok/*Post Office of Solok Municipality*



**Tabel 8.2.3** Jumlah Transaksi Paket di Kantor Pos menurut Bulan di Kota Solok, 2022  
**Number of Parcel Transactions Through Post Office by Month of Mail in Solok Municipality, 2022**

Bulan Month	Dikirim ke Sent to		Diterima dari Received from	
	Dalam Negeri Domestic	Luar Negeri Foreign	Dalam Negeri Domestic	Luar Negeri Foreign
(1)	(2)	(3)	(4)	(5)
Januari/January	1 563	-	1 526	13
Februari/February	1 604	2	1 478	24
Maret/March	2 893	12	2 485	18
April/April	2 967	9	2 392	16
Mei/May	1 548	3	1 270	10
Juni/June	1 932	4	1 651	28
Juli/July	2 455	-	1 821	21
Agustus/August	2 649	-	2 528	20
September/September	2 044	-	2 118	11
Oktober/October	2 549	1	2 521	17
November/November	2 616	6	2 412	23
Desember/Desember	2 401	4	2 556	19
<b>Jumlah/Total</b>	<b>27 221</b>	<b>41</b>	<b>24 758</b>	<b>220</b>

Sumber/Source: PT. Pos Indonesia Kota Solok/Post Office of Solok Municipality

**Tabel**  
**Table** 8.2.4**Jumlah Transaksi Pensiun yang Dibayarkan Kantor Pos di Kota Solok, 2022**  
**Number of Pension Transactions Through Post Office by Month in Solok Municipality, 2022**

Bulan Month	Pensiunan Dibayarkan Pension Paid	
	Jumlah Numbers	Nominal (Rp) Nominal (IDR)
(1)	(4)	(5)
Januari/January	1 031	1 973 214 900
Februari/February	1 040	1 983 747 600
Maret/March	1 029	1 964 265 300
April/April	1 027	1 964 961 500
Mei/May	1 027	1 957 945 400
Juni/June	1 033	1 958 124 800
Juli/July	1 026	1 957 634 400
Agustus/August	1 026	1 971 943 800
September/September	1 029	1 962 426 200
Oktober/October	1 020	1 945 528 300
November/November	1 017	1 943 893 800
Desember/Desember	1 017	1 934 949 800
<b>Jumlah/Total</b>	<b>12 322</b>	<b>23 518 635 800</b>

Sumber/Source: PT. Pos Indonesia Kota Solok/Post Office of Solok Municipality

**Tabel**  
**Table** 8.2.5**Penerimaan Wesel Pos menurut Bulan dan Jenis Produk di Kota Solok, 2022**  
**Money Order Receipt From Domestic by Month and Products in Solok Municipality, 2022**

Bulan Month	Produk Instan Instant Products		Produk Prima Prima Products	
	Transaksi Transaction	Nominal (Rp) Nominal (IDR)	Transaksi Transaction	Nominal (Rp) Nominal (IDR)
(1)	(2)	(3)	(4)	(5)
Januari/January	61	55 546 000	121	62 730 000
Februari/February	43	27 500 000	100	61 650 000
Maret/March	63	72 500 000	114	32 445 000
April/April	75	92 150 000	62	12 663 000
Mei/May	33	55 947 000	60	28 170 000
Juni/June	30	63 840 000	116	41 090 000
Juli/July	51	48 250 000	112	39 790 000
Agustus/August	43	29 650 000	119	74 545 000
September/September	34	31 102 000	132	47 565 000
Oktober/October	38	40 100 000	131	30 157 000
November/November	41	36 550 000	130	49 599 000
Desember/Desember	39	45 525 000	86	44 298 000
<b>Jumlah/Total</b>	<b>551</b>	<b>598 660 000</b>	<b>1 283</b>	<b>524 702 000</b>

Sumber/Source: PT. Pos Indonesia Kota Solok/Post Office of Solok Municipality

**Tabel**  
**Table 8.2.6****Pembayaran Wesel Pos menurut Bulan dan Jenis Produk  
di Kota Solok, 2022**  
**Money Order Delivery From Domestic by Month and  
Products in Solok Municipality, 2022**

Bulan Month	Produk Instan Instant Products		Produk Prima Prima Products	
	Transaksi Transaction	Nominal (Rp) Nominal (IDR)	Transaksi Transaction	Nominal (Rp) Nominal (IDR)
(1)	(2)	(3)	(4)	(5)
Januari/January	200	196 240 000	304	352 173 000
Februari/February	162	154 400 000	365	561 937 000
Maret/March	218	229 511 210	247	219 570 000
April/April	266	247 522 000	34	6 595 000
Mei/May	108	163 010 000	91	98 281 000
Juni/June	172	190 475 000	388	406 449 000
Juli/July	143	176 010 000	259	325 243 500
Agustus/August	149	189 292 000	384	542 370 000
September/September	142	127 450 000	311	394 633 000
Oktober/October	141	155 697 000	192	193 600 000
November/November	141	172 781 000	371	415 914 000
Desember/Desember	130	122 497 000	339	408 406 000
<b>Jumlah/Total</b>	<b>1 972</b>	<b>2 124 885 210</b>	<b>3 285</b>	<b>3 925 171 500</b>

Sumber/Source: PT. Pos Indonesia Kota Solok/Post Office of Solok Municipality



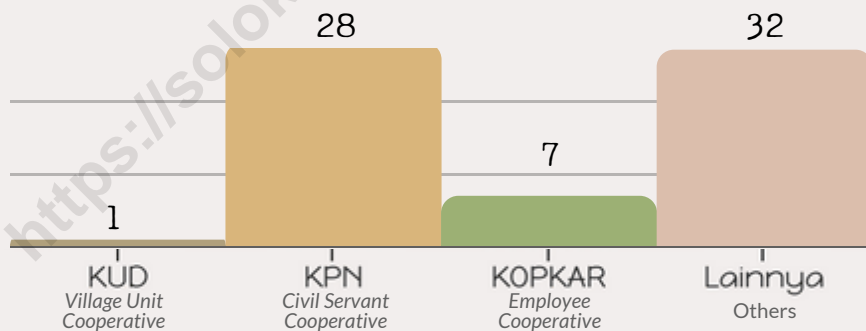


Jumlah Lembaga  
keuangan yang  
beroperasi di Kota  
Solok, 2022  
Number of Financial  
Institutions  
Operating in Solok  
Municipality, 2022

24

## Jumlah Koperasi di Kota Solok, 2022

Number of Cooperatives in Solok Municipality, 2022



## Jumlah Simpanan Koperasi di Kota Solok, 2022

The amount of cooperative savings in Kota Solok, 2022

**RP 56.888.495.955,00**

**IDR 56,888,495,955.00**





**PENJELASAN TEKNIS**

1. Data lembaga keuangan dikumpulkan oleh BPS Kota Solok.
2. Bank Perkreditan Rakyat (BPR) adalah perusahaan/usaha perbankan yang kegiatannya hanya menerima simpanan dalam bentuk tabungan dan deposito serta memberikan kredit berskala kecil dalam jangka pendek kepada masyarakat dalam wilayah kerja tertentu yang umumnya bersifat lokal. dalam melakukan pengumpulan dana BPR dapat menerima simpanan hanya dalam bentuk tabungan dan deposito berjangka, dalam penyaluran dananya memberikan pinjaman kepada masyarakat ekonomi lemah dan masyarakat desa yang membutuhkan.
3. Koperasi adalah Organisasi ekonomi yang dimiliki dan dioperasikan oleh seorang demi kepentingan bersama.

**TECHNICAL NOTES**

1. *Data of Financial Institutions is Collected by BPS-Statistics of Solok Municipality.*
2. *Rural Credit Bank (BPR) is a banking institution that only accepts deposits in the form of savings and term deposits. BPR also provides small scale credits over a short period to the local community in which it operates. The bank only lends funds to members of the local community classified as being of 'weak economy' and the rural community members in need of credits. The banks are classified into three types: BPR that is not a Village Credit Provider; BPR that is a Village Credit Provider; and the Institute of Village Credit Funds.*
3. *Cooperatives is Economic organizations owned and operated by a person for the common goods.*

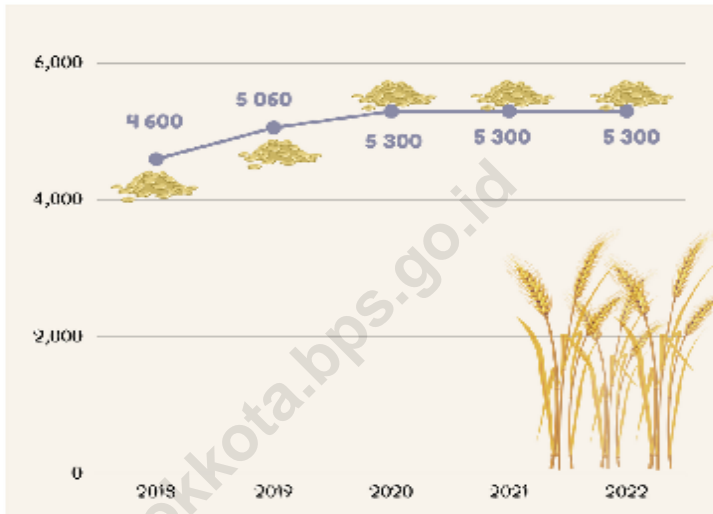


**ULASAN**

Pada tahun 2022, terdapat 24 lembaga keuangan yang beroperasi di Kota Solok yang terdiri dari 19 bank, 1 pegadaian, dan 4 *leasing*. Di samping itu, terdapat sebanyak 61 koperasi yang terdiri dari 1 Koperasi Unit Desa (KUD), 22 Koperasi Pegawai Negeri (KPN), 8 koperasi karyawan (Kopkar), dan 37 koperasi lainnya. Jumlah anggota koperasi di Kota Solok pada tahun 2022 terhitung sebanyak 6.992 orang.

**DESCRIPTION**

*In 2022, there were 24 financial institutions operating in Solok Municipality consisting of 19 banks, 1 pawnshop, and 4 leasing. In addition, there are 61 cooperatives consisting of 1 Village Unit Cooperative (KUD), 22 Civil Service Cooperatives (KPN), 8 employee cooperatives (Kopkar), and 37 other cooperatives. The number of cooperative members in Solok City in 2022 is 6,992 people.*



Gambar 9. Perkembangan Harga Dasar Gabah di Kota Solok, 2018-2022

Figure 9. Development of Grain's Basic Prices in Solok Municipality, 2018-2022

Sumber/Source : Perum Bulog Cabang Solok/ Bulog Public Corporation, Solok Branch



**Tabel**  
**Table** 9.1**Beberapa Lembaga Keuangan yang Beroperasi di Kota Solok, 2022**  
*Some of Financial Institutions in Solok Municipality, 2022*

	<b>Nama Name</b>	<b>Jumlah Quantity</b>
	(1)	(2)
I.	Bank Pemerintah/ <i>Government Banks</i>	9
	- Bank BNI Cabang Solok	1
	- Bank BRI Cabang Solok	1
	- Bank BRI Unit	2
	- Teras BRI	2
	Bank Mandiri Cabang Solok	1
	Bank BTPN Cabang Solok	1
	Bank BTN Cabang Solok	1
II.	Bank Nagari Cabang Solok	1
III.	Bank Syariah	3
IV.	Bank Lainnya/ <i>Others</i>	6
	BPR Konvensional	5
	BPR Syariah	1
V.	Pegadaian	1
VI.	<i>Leasing</i>	4
	<b>Jumlah/<i>Total</i></b>	<b>24</b>

Sumber/*Source* : Badan Pusat Statistik Kota Solok/*BPS-Statistics of Solok Municipality*

**Tabel**  
**Table** 9.2**Jumlah Koperasi menurut Kecamatan dan Jenis Koperasi  
di Kota Solok, 2022**  
*Number of Cooperatives by Subdistrict and Types of  
Cooperatives in Solok Municipality, 2022*

<b>Kecamatan Subdistrict</b>	<b>KUD</b>	<b>KPN</b>	<b>KOPKAR</b>	<b>Lainnya Other</b>	<b>Jumlah Total</b>
(1)	(2)	(3)	(4)	(5)	(6)
Lubuk Sikarah	1	12	2	15	30
Tanjung Harapan	-	10	6	22	38
<b>Kota Solok</b>	<b>1</b>	<b>22</b>	<b>8</b>	<b>37</b>	<b>68</b>

Sumber/Source: Dinas Perdagangan, Koperasi, dan UKM Kota Solok/ *Trade and Cooperatives, Small and Medium Extention Service of Solok*

**Tabel**  
**Table 9.3****Jumlah Koperasi dan Jumlah Anggota Koperasi di Kota Solok, 2021 dan 2022**  
**Number of Cooperatives and Total of Members in Solok Municipality, 2021 and 2022**

Jenis Koperasi <i>Types of Cooperatives</i>	2021		2022	
	Koperasi <i>Cooperative</i>	Anggota <i>Members</i>	Koperasi <i>Cooperative</i>	Anggota <i>Members</i>
(1)	(2)	(3)	(4)	(5)
1. Kop. Unit Desa (KUD)	1	1 400	1	71
2. Kop. Simpan Pinjam	4	195	5	170
3. Kop. Serba Usaha	9	1 148	9	1 148
4. Kop. Pegawai Negeri	26	3 793	28	3 532
5. Kop. Pedagang Pasar	2	425	2	425
6. Koperasi Angkutan	2	177	2	177
7. Koperasi Sekolah	1	50	1	50
8. Kop. Karyawan (BUMN)	7	481	7	481
9. Koperasi Dharmawanita	-	-	-	-
10. Koperasi Pensiunan	1	165	1	165
11. Koperasi Lainnya	8	741	12	773
<b>Jumlah/Total</b>	<b>61</b>	<b>8 575</b>	<b>68</b>	<b>6 992</b>

Sumber/Source: Dinas Perdagangan, Koperasi, dan UKM Kota Solok/*Regional Office of Trade, Cooperatives, and Small & Medium Enterprises of Solok Municipality*

**Tabel**  
**Table 9.4****Jumlah Simpanan pada Koperasi menurut Jenis Simpanan  
di Kota Solok, 2022**  
**Total Savings in Cooperative by Types of Cooperatives in  
Solok Municipality, 2022**

<b>Jenis Koperasi</b> <i>Types of Cooperatives</i>	<b>Simpanan Pokok</b> <i>Primary Saving</i>	<b>Simpanan Wajib</b> <i>Compulsory Saving</i>	<b>Jumlah</b> <i>Total</i>
(1)	(2)	(3)	(4)
1. Kop. Unit Desa (KUD)	1 645 000	18 260 000	19 905 000
2. Kop. Simpan Pinjam	54 840 000	277 325 200	332 165 200
3. Kop. Serba Usaha	107 678 500	646 436 400	754 114 900
4. Kop. Pegawai Negeri	1 071 096 000	42 486 979 709	43 558 075 709
5. Kop. Pedagang Pasar	7 980 000	19 360 000	27 340 000
6. Koperasi Angkutan	1 400 000	400 719 000	42 119 000
7. Koperasi Sekolah	440 000	58 064 000	58 504 000
8. Kop.Karyawan (BUMN)	36 667 500	3 212 052 162	3 248 719 662
9. Koperasi Dharmawanita	-	-	-
10. Koperasi Pensiunan	2 210 500	74 531 316	76 741 816
11. Koperasi Lainnya	112 471 500	8 658 339 168	8 770 810 668
<b>Jumlah/Total</b>	<b>1 396 429 000</b>	<b>55 492 066 955</b>	<b>56 888 495 955</b>

Sumber/Source: Dinas Perdagangan, Koperasi, dan UKM Kota Solok/Regional Office of Trade, Cooperatives, and Small & Medium Enterprises of Solok Municipality

**Tabel**  
**Table 9.5****SHU, Cadangan Keuangan, Dana-dana pada Koperasi di Kota Solok, 2022**  
**Net Benefit, Financial Reserves, and Funds in Cooperatives in Solok Municipality, 2022**

<b>Jenis Koperasi</b> <i>Types of Cooperatives</i>	<b>SHU</b> <i>Net Benefit</i>	<b>Cadangan Keuangan</b> <i>Financial Reserves</i>	<b>Dana-dana</b> <i>Funds</i>
(1)	(2)	(3)	(4)
1. Kop. Unit Desa (KUD)	2 460 344	2 211 897	4 779 926
2. Kop. Simpan Pinjam	15 128 021	53 346 532	531 574 606
3. Kop. Serba Usaha	113 402 223	1 140 899 853	2 025 240 444
4. Kop. Pegawai Negeri	9 713 378 889	9 713 378 889	19 923 382 504
5. Kop. Pedagang Pasar	63 786 000	550 000	41 496 000
6. Koperasi Angkutan	-	23 992 208	230 654 000
7. Koperasi Sekolah	1 630 600	326 012	7 195 425
8. Kop.Karyawan (BUMN)	193 325 968	1 445 214 795	3 020 072 508
9. Koperasi Dharmawanita	-	-	-
10. Koperasi Pensiunan	-	24 624 035	59 078 188
11. Koperasi Lainnya	5 908 753 509	2 975 565 567	2 281 664 143
<b>Jumlah/Total</b>	<b>16 011 865 554</b>	<b>15 380 109 788</b>	<b>28 125 137 744</b>

Sumber/Source: Dinas Perdagangan, Koperasi, dan UKM Kota Solok/Regional Office of Trade, Cooperatives, and Small & Medium Enterprises of Solok Municipality



**Tabel**  
**Table** 9.6**Perkembangan Harga Dasar Gabah, Harga Pembelian Gabah, dan Harga Beras Perum Bulog di Kota Solok, 2005-2022****Development of Basic Prices, Purchase Prices of Grain, and Rice Prices at Perum Bulog in Solok Municipality, 2005-2022**

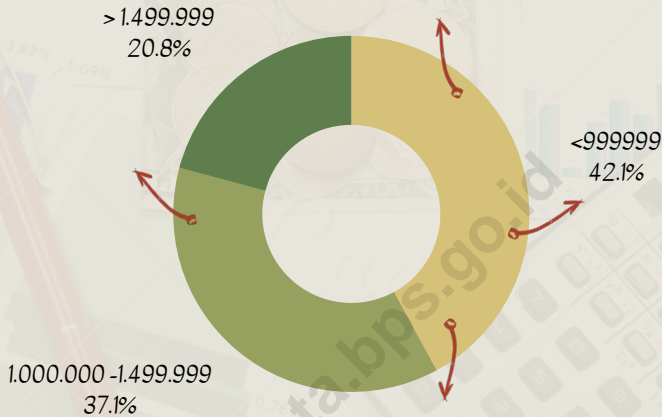
Tahun Year	Harga Dasar Basic Price (Rp/kg)		Harga Pembelian Purchase Price (Rp/kg)			
	GKG	GKP	Gabah		Beras	
			KUD	Non-KUD	KUD	Non-KUD
(1)	(2)	(3)	(4)	(5)	(6)	(7)
2005	1 700	1 230	1 765	1 765	2 790	2 790
2006	2 280	-	1 730	-	-	3 550
2007	2 600	-	2 035	-	-	4 000
2008	2 800	2 200	-	3 345	-	4 300
2009	3 345	2 440	-	3 345	-	5 060
2010	3 345	2 685	-	3 345	-	5 060
2011	3 345	2 685	-	3 345	-	5 060
2012	4 150	3 300	-	4 200	-	6 600
2013	4 150	3 300	-	4 200	-	6 600
2014	4 150	3 300	-	4 600	-	6 600
2015	4 600	3 700	-	4 600	-	7 300
2016	6 800	5 800	-	6 800	-	7 300
2017	5 400	4 400	-	-	-	-
2018	4 600	3 750	-	4 600	-	7 500
2019	5 060	4 070	-	6 500	-	13 000
2020	5 300	4 250	-	6 000	-	12 500
2021	5 300	4 250	-	6 000	-	12 500
<b>2022</b>	<b>5 300</b>	<b>4 250</b>	-	<b>8 300</b>	-	<b>13 500</b>

Catatan/Note: Peraturan Menteri Perdagangan No. 24 Tahun 2020/Regulation of the Minister of Trade No. 24 of 2020

Sumber/Source: Perum Bulog Cabang Solok/ Bulog Public Corporation, Solok Branch

Persentase Penduduk Menurut Pengeluaran Per Kapita Per Bulan di Kota Solok, 2022

Percentage of Population by Expenditure Per Capita Per Month in Solok Municipality, 2022



### RATA-RATA PENGELUARAN PENDUDUK PER KAPITA PER BULAN DI KOTA SOLOK, 2022

AVERAGE POPULATION EXPENDITURE PER CAPITA PER MONTH IN SOLOK MUNICIPALITY, 2022




Makanan/*Food*

Non Makanan/*Non Food*



Re 846.411.-



Re 681.827.-



**PENJELASAN TEKNIS**

1. Kegiatan pengumpulan data sosial dan ekonomi yang dilaksanakan secara rutin oleh BPS melalui Survei Sosial Ekonomi Nasional (Susenas). Sejak tahun 2011 sampai dengan 2014, pengumpulan data Susenas konsumsi pengeluaran rumah tangga dilaksanakan secara triwulanan. Mulai tahun 2015 pengumpulan data Susenas dilaksanakan dua kali dalam setahun, yaitu pada Maret dan September.
2. Pengeluaran rata-rata per kapita ada-lah biaya yang dikeluarkan untuk konsumsi semua anggota rumah tangga selama sebulan baik yang berasal dari pembelian, pemberian maupun produksi sendiri dibagi dengan banyaknya anggota rumah tangga dalam rumah tangga tersebut.
3. Penduduk miskin adalah penduduk yang memiliki rata-rata pengeluaran per kapita per bulan dibawah Garis Kemiskinan.

**TECHNICAL NOTES**

1. *Socioeconomic data collection activities are carried out regularly by the BPS-Statistics Indonesia through the National Socioeconomic Survey (Susenas). Since 2011 to 2014, Susenas data collection of household consumption expenditures was conducted quarterly. Starting in 2015, collecting of data Susenas carry out twice a year, in March and September.*
2. *Per capita Average Expenditure is the cost spent for all household members consumption during the month, whether from purchasing, giving or own production, divided by the number of household members in the household.*
5. *Poor Citizen are the ones whose expenditure per capita per month is below the poverty line is considered to be poor.*

**ULASAN**

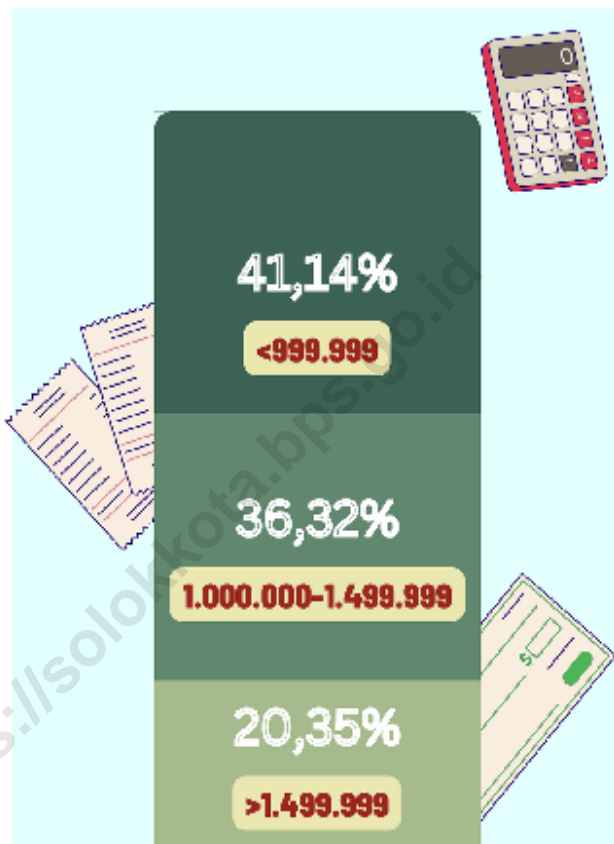
Rata-rata pengeluaran per kapita per bulan penduduk Kota Solok dibedakan menjadi 2 (dua) kelompok komoditas, yaitu kelompok makanan dan bukan makanan. Rata-rata pengeluaran yang paling besar pada tahun 2022 adalah pada kelompok makanan, yaitu komoditas makanan dan minuman jadi senilai 288.886 rupiah per kapita per bulan. Rata-rata pengeluaran paling kecil juga terdapat pada kelompok makanan, yaitu komoditas bumbu-bumbuan senilai 8.166 rupiah per kapita per bulan.

Secara keseluruhan, rata-rata pengeluaran penduduk Kota Solok adalah senilai 1.703.413 rupiah per kapita per bulan.

**DESCRIPTION**

*The average expenditure per capita per month for the residents of Solok Municipality is divided into 2 (two) commodity groups, namely food and non-food groups. The largest average expenditure in 2022 was in the food group, namely food and beverage commodities worth 288,886 rupiah per capita per month. The lowest average expenditure was also found in the food group, namely tubers, valued at 8,166 rupiah per capita per month.*

*Overall, the average expenditure of the residents of Solok Municipality is 1,703,413 rupiah per capita per month.*



Gambar 11. Persentase Penduduk Menurut Galangan Pengeluaran per Kapita per Bulan di Kota Solok, 2022

Figure 11. Percentage of Population per Capita Spending Group a Month in Solok Municipality

Sumber/Source : Badan Pusat Statistik Kota Solok/BPS-Statistics of Solok municipality



**Tabel**  
**Table** 10.1

**Rata-rata Pengeluaran Per Kapita Per Bulan menurut Kelompok Komoditas (rupiah) di Kota Solok, 2021 dan 2022**  
**Monthly Average Expenditure Per Capita by Commodity Groups (rupiahs) in Solok Municipality, 2021 and 2022**

Kelompok Komoditas/Commodity Group	2021	2022
(1)	(2)	(3)
<b>Makanan/Food</b>		
Padi-padian/Cereals	74 057	79 832
Umbi-umbian/Tubers	7 398	8 166
Ikan/udang/cumi/kerang/Fish/shrimp/common squid/shells	59 398	78 892
Daging/Meat	34 432	43 268
Telur dan susu/Eggs and milk	39 142	46 516
Sayur-sayuran/Vegetables	60 721	68 895
Kacang-kacangan/Legumes	9 215	10 104
Buah-buahan/Fruits	32 606	42 895
Minyak dan kelapa/Oil and coconut	20 835	32 240
Bahan minuman/Beverage stuffs	14 595	14 849
Bumbu-bumbuan/Spices	6 172	8 372
Konsumsi lainnya/Miscellaneous food items	10 564	11 584
Makanan dan minuman jadi/Prepared food and beverages	229 697	288 886
Rokok/Cigarettes	98 357	111 912
<b>Jumlah makanan/Total food</b>	<b>697 189</b>	<b>846 410</b>
<b>Bukan makanan/Non-food</b>		
Perumahan dan fasilitas rumah tangga/Housing and household facilities	325 962	395 238
Aneka komoditas dan jasa/Goods and services	155 736	180 238
Pakaian, alas kaki, dan tutup kepala/Clothing, footwear, and headgear	54 459	86 889
Komoditas tahan lama/Durable goods	67 442	77 628
Pajak, pungutan, dan asuransi/Taxes and insurance	63 131	83 498
Keperluan pesta dan upacara/kenduri/Parties and ceremonies	15 097	33 511
<b>Jumlah bukan makanan/Total non-food</b>	<b>681 828</b>	<b>857 002</b>
<b>Jumlah/Total</b>	<b>1 379 016</b>	<b>1 703 413</b>

Sumber/Source: BPS, Survei Sosial Ekonomi Nasional (Susenas) Maret/BPS-Statistics Indonesia, National Socioeconomic Survey March



**Tabel**  
**Table** 10.2**Persentase Pengeluaran Per Kapita Per Bulan menurut Kelompok Komoditas di Kota Solok, 2021 dan 2022**  
**Percentage of Monthly Expenditure Per Capita by Commodity Groups in Solok Municipality, 2021 and 2022**

<b>Kelompok Komoditas/Commodity Group</b>	<b>2021</b>	<b>2022</b>
(1)	(2)	(3)
<b>Makanan/Food</b>		
Padi-padian/Cereals	5,37	4,69
Umbi-umbian/Tubers	0,54	0,48
Ikan/udang/cumi/kerang/Fish/shrimp/common squid/shells	4,31	4,63
Daging/Meat	2,50	2,54
Telur dan susu/Eggs and milk	2,84	2,73
Sayur-sayuran/Vegetables	4,40	4,04
Kacang-kacangan/Legumes	0,67	0,59
Buah-buahan/Fruits	2,36	2,52
Minyak dan kelapa/Oil and coconut	1,51	1,89
Bahan minuman/Beverage stuffs	1,06	0,87
Bumbu-bumbuan/Spices	0,45	0,49
Konsumsi lainnya/Miscellaneous food items	0,77	0,68
Makanan dan minuman jadi/Prepared food and beverages	16,66	16,96
Rokok/Cigarettes	7,13	6,57
<b>Jumlah makanan/Total food</b>	<b>50,56</b>	<b>49,69</b>
<b>Bukan makanan/Non-food</b>		
Perumahan dan fasilitas rumah tangga/Housing and household facilities	23,64	23,20
Aneka komoditas dan jasa/Goods and services	11,29	10,58
Pakaian, alas kaki, dan tutup kepala/Clothing, footwear, and headgear	3,95	5,10
Komoditas tahan lama/Durable goods	4,89	4,56
Pajak, pungutan, dan asuransi/Taxes and insurance	4,58	4,90
Keperluan pesta dan upacara/kenduri/Parties and ceremonies	1,09	1,97
<b>Jumlah bukan makanan/Total non-food</b>	<b>49,44</b>	<b>50,31</b>
<b>Jumlah/Total</b>	<b>100,00</b>	<b>100,00</b>

Sumber/Source: BPS, Survei Sosial Ekonomi Nasional (Susenas) Maret/BPS-Statistics Indonesia, National Socioeconomic Survey March

**Tabel**  
**Table** 10.3**Persentase Penduduk menurut Golongan Pengeluaran Per Kapita Per Bulan di Kota Solok, 2022**  
**Percentage of Population by Per Capita Spending Group a Month in Solok Municipality, 2022**

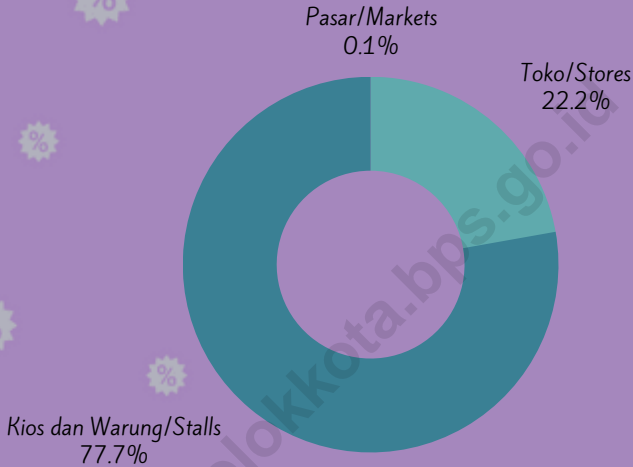
<b>Golongan Pengeluaran</b> <i>Expenditure Classification (Rp)</i>		<b>Persentase Penduduk</b> <i>Population Percentage</i>
	(1)	(2)
1.	< 150 000	-
2.	150 000 - 199 999	-
3.	200 000 - 299 999	-
4.	300 000 - 499 999	0,89
5.	500 000 - 749 999	1,30
6.	750 000 - 999 999	20,35
7.	1 000 000 - 1 499 999	36,32
8.	> 1 499 999	41,14
<b>Jumlah/Total</b>		<b>100,00</b>

Sumber/Source: Badan Pusat Statistik Kota Solok/BPS-Statistics of Solok Municipality



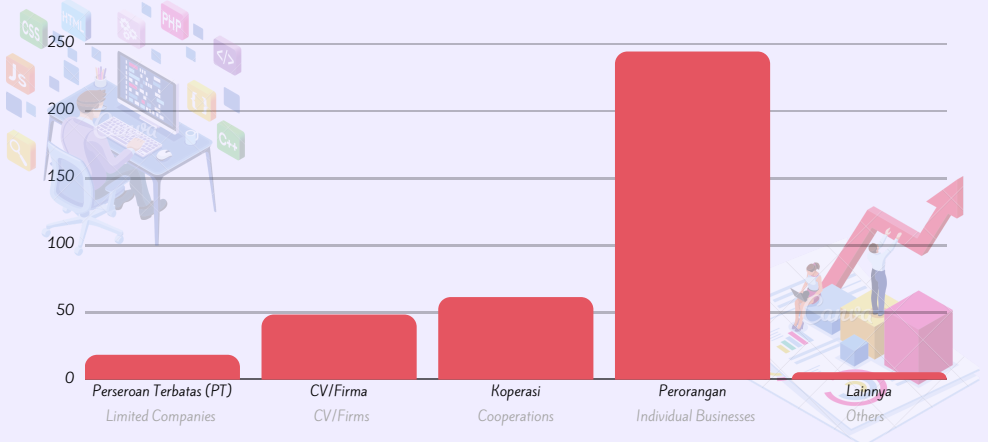
## Jumlah Sarana Perdagangan di Kota Solok, 2022

### Number of Trade Facilities in Solok Municipality, 2022



## JUMLAH PERUSAHAAN MENURUT BENTUK BADAN HUKUM DI KOTA SOLOK, 2022

Number of Companies according to Legal Entity Forms in Solok Municipality, 2022





**PENJELASAN TEKNIS**

1. Pedagang besar adalah pengusaha/pedagang yang menjual barang dalam jumlah besar untuk setiap jenis barang yang diperdagangkan.
2. Perseroan Terbatas (PT): suatu badan hukum untuk menjalankan usaha sendiri yang terdiri dari saham- saham.Tinggi Kecamatan dan Ibu Kecamatan diukur dari permukaan laut.
3. *Commanditaire Venootschap* (CV): Perusahaan yang didirikan oleh 2 orang atau lebih yang mana penanaman saham tidak boleh ikut campur dalam hal pengurusan.

**TECHNICAL NOTES**

1. *The wholesaler is the business which sells goods in large quantities for each Types of goods traded.*
2. *Limited Liability Company (PT): a legal entity to run its own business consisting of stocks.*
3. *Commanditaire Venootschap (CV): A company established by 2 or more persons whose stock investments should not interfere in terms of management.*

**ULASAN**

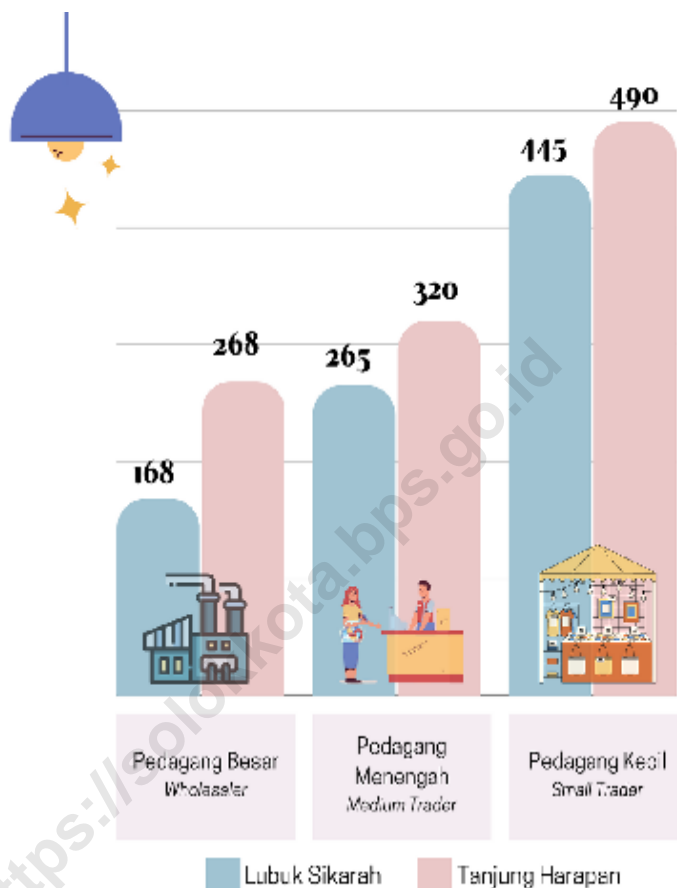
Dinas Perdagangan, Koperasi, dan UKM mencatat bahwa ada 2 pasar, 401 unit toko, dan 1.403 unit kios/warung di Kota Solok. Selanjutnya, terhitung sebanyak 1.796 pedagang di Pasar Raya Solok.

Di samping itu, pada tahun 2022, tercatat bahwa ada 376 perusahaan. Berdasarkan badan hukumnya, perusahaan tersebut terbagi menjadi 18 Perseroan Terbatas (PT), 48 CV/Firma, 61 koperasi, 244 perusahaan perorangan, dan 5 perusahaan lainnya.

**DESCRIPTION**

*The Regional Office of Trade, Cooperatives and SMEs noted that there were 2 markets, 401 units of stores, and 1.403 units of kiosks/stalls in Solok Municipality. Furthermore, as many as 1,796 traders in Pasar Raya Solok are counted.*

*In addition, in 2022, it was recorded that there were 376 companies. Based on the legal entity, the company is divided into 18 Limited Liability Companies (PT), 48 Limited Partnership/Firm, 61 cooperatives, 244 individual business entity, and 5 other companies.*



Gambar 11. Jumlah Pedagang Menurut Kecamatan di Kota Solok, 2022

Figure 11. Number of Merchants by Subdistrict in Solok Municipality, 2022

Sumber/Source : Dinas Perdagangan, Koperasi, dan UKM Kota Solok/ Trade and Cooperatives, Small and Medium Enterprise Service of Solok



<https://solokkota.bps.go.id>

**Tabel**  
**Table** 11.1

**Jumlah Sarana Perdagangan menurut Jenisnya di Kota Solok, 2022**  
**Number of Trading Facilities by Type of Facility in Solok Municipality, 2022**

<b>Sarana Perdagangan</b> <b>Trading Facilities</b>	<b>2022</b>
(1)	(2)
Pasar/ <i>Markets</i>	2
Toko/ <i>Stores</i>	401
Kios dan Warung/ <i>Kiosks and Stalls</i>	1 403
<b>Jumlah/Total</b>	<b>1 806</b>

Sumber/*Source*: Dinas Perdagangan, Koperasi, dan UKM Kota Solok/ *Trade and Cooperatives, Small and Medium Extention Service of Solok*

**Tabel**  
**Table** 11.2**Jumlah Pedagang menurut Kecamatan di Kota Solok,  
2022**  
**Number of Merchants by Subdistrict in Solok Municipality,  
2022**

<b>Kecamatan Subdistrict</b>	<b>Pedagang Besar Wholesaler</b>	<b>Pedagang Menengah Medium Trader</b>	<b>Pedagang Kecil Small Trader</b>
(1)	(2)	(3)	(4)
Lubuk Sikarah	168	265	445
Tanjung Harapan	268	320	490
<b>Kota Solok</b>	<b>436</b>	<b>575</b>	<b>935</b>

Sumber/Source: Dinas Perdagangan, Koperasi, dan UKM Kota Solok/ Trade and Cooperatives, Small and Medium Extention Service of Solok

**Tabel**  
**Table** 11.3

**Jumlah Pedagang di Pasar Raya Solok menurut Lokasi,  
2022**  
**Number of Trader at Pasar Raya Solok by Location, 2022**

	Lokasi Area	Penempatan/Placement				
		Toko Store	Los Stall	Pelataran Sidewalk	Peti Box	PKL Street Vendor
	(1)	(2)	(3)	(4)	(5)	(6)
1.	Ps Raya Tahap I	-	-	-	-	-
2.	Ps Raya Tahap II	-	-	-	-	-
3.	Ps Raya Tahap III	90	-	-	-	-
4.	Ps Raya Tahap IV	112	-	-	-	-
5.	Komp Dang Tuanku	31	-	-	-	-
6.	Los Sayur	-	50	-	-	-
7.	EX. Ruang Tunggu	16	-	-	-	-
8.	Samping Los Sayur	8	-	-	-	-
9.	Blok U	6	-	-	-	-
10.	Depan Pos Satpam	26	-	-	-	-
11.	Bawah Tower	4	-	-	-	-
12.	Depan Pasar Raya	-	-	-	-	-
13.	Depan Los Sayur	6	-	-	-	-
14.	Bangunan Servis	21	-	-	-	-
15.	Bawah Tangga	28	-	-	-	-
16.	Blok E	-	-	-	-	-
17.	Los E	-	41	-	-	-
18.	Les Gambar	-	14	-	-	-
19.	Los Beras BTG Lembang	-	-	-	-	-
20.	Los Ayam BTG Lembang	-	19	-	-	-
21.	Blok VI	101	-	-	-	-
22.	Samping Los E	21	-	-	-	-
23.	Lenggogeni	30	-	-	-	-
	<b>Sub Total I</b>	<b>500</b>	<b>124</b>	<b>-</b>	<b>-</b>	<b>-</b>

Lanjutan Tabel/Continued Table 11.3

	Lokasi Area	Penempatan/Placement				
		Toko Store	Los Stall	Pelataran Sidewalk	Peti Box	PKL Street Vendor
	(1)	(7)	(8)	(9)	(10)	(11)
24.	Bagonjong	-	15	-	-	-
25.	Koto Panjang	-	67	-	-	-
26.	Los Pisang	-	7	-	-	-
27.	TCB	-	-	-	-	-
28.	TAB	12	-	-	-	-
29.	Los Daging	-	31	-	-	-
30.	Los Ikan Padang	-	63	-	-	-
31.	Los Ikan Tawar	-	-	-	-	-
32.	Peti Konter	-	-	-	-	-
33.	Peti Antara Blok VI-VII	-	-	-	57	-
34.	Peti Antara Blok VI dan Blok D	-	-	-	-	-
35.	Kios Mini Antara Blok B dan Blok VII	-	-	-	64	-
36.	Peti Atas Bandar BLKG tahap IV	-	-	-	34	-
37.	Peti Antara Blok E sampai Blok VI	-	-	-	-	-
38.	Peti Los Pisang	-	-	-	54	-
39.	Peti Bawah Tangga	-	-	-	28	-
40.	Peti Bawah Kantor	-	-	-	-	-
41.	Peti Gang Tengah	-	-	-	107	-
42.	PKL Koto Panjang	-	-	-	-	-
43.	Peti Lambung	-	-	-	16	-
44.	PKL Pintu Masuk Pasar Raya	-	-	-	-	-
45.	Pasar Pagi Terminal Bareh Solok	-	-	-	100	-
46.	Peti Depan Blok B	-	-	-	16	-
	<b>Sub Total I</b>	<b>500</b>	<b>124</b>	<b>-</b>	<b>-</b>	<b>-</b>
	<b>Sub Total II</b>	<b>12</b>	<b>183</b>	<b>-</b>	<b>476</b>	<b>-</b>

Lanjutan Tabel/*Continued Table* 11.3

	Lokasi Area	Penempatan/ <i>Placement</i>				PKL <i>Street Vendor</i>
		Toko <i>Store</i>	Los <i>Stall</i>	Pelataran <i>Sidewalk</i>	Peti <i>Box</i>	
	(1)	(12)	(13)	(14)	(15)	(16)
47.	Peti Samping Blok VIII	-	-	-	28	-
48.	Peti Blok VII	-	-	-	-	-
49.	Peti antara Blok C dan E	-	-	-	62	-
50.	Peti Belakang Tahap IV	-	-	-	-	-
51.	Peti Servis Jam	-	-	-	42	-
52.	Meja Besi Depan Blok A	-	-	-	38	-
53.	Meja Besi Depan Blok B	-	-	31	-	-
54.	Meja Besi Depan Los Lambung	-	-	-	-	-
55.	Meja Besi Jalur Utama	-	-	-	-	-
56.	Tahap V Ps. Semi Modern Los	-	-	-	-	-
57.	Tahap V Ps. Semi Modern Lt. 1	31	144	-	-	-
58.	Tahap V Ps. Semi Modern Lt. II	40	-	-	-	-
59.	Tahap V Ps. Semi Modern Lt. III	40	-	-	-	-
60.	KM. Pelataran Blok VI	-	-	-	-	13
61.	Penampung Samping Tahap IV	-	-	-	-	32
62.	Bawah Tangga Blok VII	-	-	-	-	-
63.	Peti Gilingan Cabe	-	-	-	-	-
	<b>Sub Total I</b>	<b>500</b>	<b>124</b>	<b>-</b>	<b>-</b>	<b>-</b>
	<b>Sub Total II</b>	<b>12</b>	<b>183</b>	<b>-</b>	<b>476</b>	<b>-</b>
	<b>Sub Total III</b>	<b>111</b>	<b>144</b>	<b>31</b>	<b>170</b>	<b>45</b>
	<b>Jumlah/Total</b>	<b>623</b>	<b>451</b>	<b>31</b>	<b>646</b>	<b>45</b>

Sumber/*Source*: Dinas Perdagangan, Koperasi, dan UKM Kota Solok/ *Trade and Cooperatives, Small and Medium Extention Service of Solok*

**Tabel**  
**Table** 11.4**Ketersediaan Beras di Perum Bulog Cabang Solok  
menurut Bulan (kg), 2022**  
**Rice Availability at Perum Bulog by Month in Solok  
Municipality (kg), 2022**

Bulan Month	Ketersediaan Beras/Rice Availability			
	Stok Awal Initial	Masuk Incoming	Penyaluran Distribution	Stok Akhir Ending
(1)	(2)	(3)	(4)	(5)
Januari/January	1 116 517	141 000	49 970	1 207 547
Februari/February	1 207 547	507 000	77 010	1 637 537
Maret/March	1 637 537	9 000	70 820	1 575 717
April/April	1 575 717	12 000	91 521	1 496 196
Mei/May	1 496 196	10 000	88 020	1 418 176
Juni/June	1 418 176	8 000	93 199	1 332 977
Juli/July	1 332 977	6 000	75 242	1 263 735
Agustus/August	1 263 735	12 000	118 266	1 157 469
September/September	1 157 469	3 000	132 808	1 027 661
Oktober/October	1 027 661	15 710	88 595	954 776
November/November	954 776	7 000	130 706	831 070
Desember/Desember	831 070	5 000	340 217	495 853
<b>Jumlah/Total</b>	-	<b>735 710</b>	<b>1 356 374</b>	-

Catatan/Note: Jumlah dari tiga gudang yang dibawah Bulog Solok/The sum of three Bulog warehouses  
 Sumber/Source: Perum Bulog Cabang Solok/ Bulog Public Corporation, Solok Branch

**Tabel**  
**Table** 11.5

**Jumlah Perusahaan menurut Bentuk Badan Hukum di Kota Solok, 2021 dan 2022**  
**Number of Companies by Type of Business Entity in Solok Municipality, 2021 and 2022**

<b>Bentuk Badan Hukum</b> <b>Type of Business Entities</b>	<b>2021</b>	<b>2022</b>
(1)	(2)	(3)
Perseroan Terbatas (PT)/Limited Liability Company	18	18
CV/Firma/Limited Partnership/Firm	48	48
Koperasi/Cooperative	61	61
Perorangan/Individual Business Entity	244	244
Lainnya/Others	5	5
<b>Jumlah/Total</b>	<b>376</b>	<b>376</b>

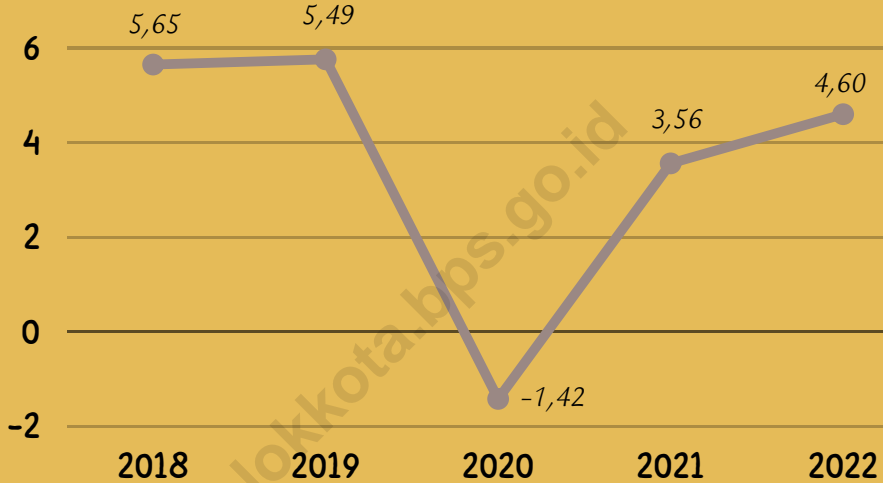
Sumber/Source: Dinas Perdagangan, Koperasi, dan UKM Kota Solok/ Trade and Cooperatives, Small and Medium Extention Service of Solok





Laju Pertumbuhan PDRB Atas Dasar Harga Konstan 2010 Kota Solok  
Menurut Lapangan Usaha (persen), 2018-2022

*Growth Rate of Gross Regional Domestic Product at 2010 Constant Market Prices  
in Solok Municipality by Industry (percent), 2018-2022*



Lapangan Usaha yang Memberi Peranan Terbesar terhadap PDRB di Kota Solok, 2022  
*Business Fields That Give the Largest Contribution to GRDP in Solok Municipality, 2022*





**PENJELASAN TEKNIS**

1. Produk Domestik Regional Bruto (PDRB) pada tingkat regional (Provinsi / Kabupaten / Kota) menggambarkan kemampuan suatu wilayah untuk menciptakan output (nilai tambah) pada suatu waktu tertentu.
2. Penyajian PDRB menurut sektor dirinci menurut total nilai tambah dari seluruh sektor ekonomi. pada PDRB Tahun Dasar 2010 (2010=100) klasifikasi yang digunakan adalah Klasifikasi Baku Lapangan Usaha Indonesia (KBLI) 2009, sehingga terjadi perubahan dimana sebelumnya dari 9 sektor menjadi 17 sektor.
3. Produk Domestik Regional Bruto maupun agregat turunannya disajikan dalam 2 (dua) versi penilaian, yaitu atas dasar "harga berlaku" dan atas dasar "harga konstan". Disebut sebagai harga berlaku karena seluruh agrerat dinilai dengan menggunakan harga pada tahun berjalan, sedangkan harga konstan penilaiannya didasarkan kepada harga satu tahun dasar tertentu.

**TECHNICAL NOTES**

1. *The basic measurement of the output arising from economic activity is known as Gross Regional Domestic Product (GRDP) at the regional level (provinces / regencies / municipalities).*
2. *Presenting GRDP by sector is done by describing the total value added derived from all economic sectors. PDRB base year 2010 (2010=100) using KBLI 2009, so there was a change from 9 sectors to 17 sectors.*
3. *GRDP and its aggregations are presented in two forms: at current prices and at constant prices. In presenting GRDP at current prices, all aggregates are valued at current prices, while GRDP at constant prices are shown by valuing all aggregates at fixed base year prices.*

**ULASAN**

Nilai PDRB atas dasar harga berlaku menurut lapangan usaha di Kota Solok pada tahun 2021 adalah 4.251.892,56 juta dan pada tahun 2022 menjadi 4.793.153,11 juta. Sementara itu, PDRB atas dasar harga konstan 2010 menurut lapangan usaha pada tahun 2021 adalah 2.936.827,72 juta dan pada tahun 2022 menjadi 3.071.875,07 juta.

Laju Pertumbuhan PDRB atas dasar harga konstan 2010 pada tahun 2022 yang tertinggi dicapai oleh lapangan usaha penyediaan akomodasi dan makan minum, yaitu 14,03 persen, sedangkan yang terendah adalah lapangan usaha administrasi pemerintahan, pertahanan, dan jaminan sosial wajib, yaitu -0,95.

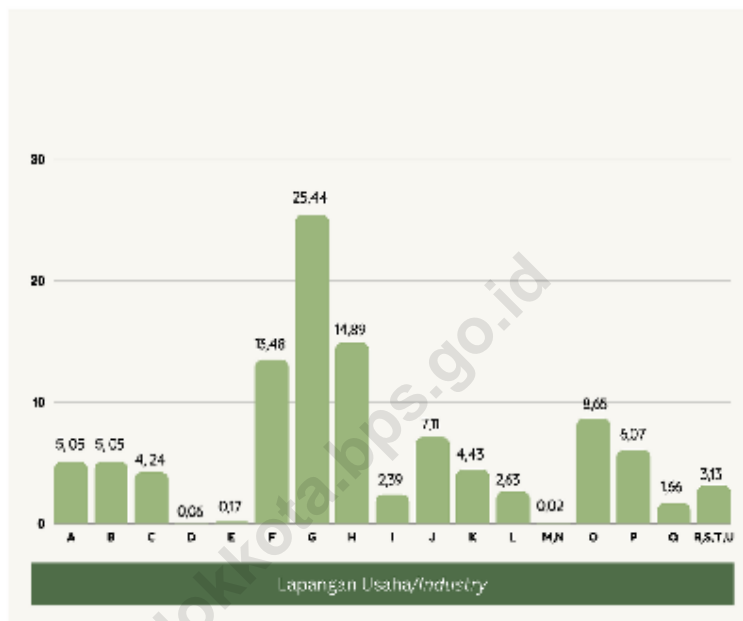
Nilai PDRB atas dasar harga berlaku menurut jenis pengeluaran di Kota Solok pada tahun 2021 adalah 4.251,89 miliar dan pada tahun 2022 menjadi 4.793,15 miliar. PDRB atas dasar harga konstan 2010 menurut jenis pengeluaran pada tahun 2021 adalah 2.936,83 miliar dan pada tahun 2022 menjadi 3.071,88 miliar.

**DESCRIPTION**

*The value of GRDP at current prices according to business fields in Solok Municipality in 2021 was 4,251,892.56 million and increased to 4,793,153.11 million in 2022. Meanwhile, GRDP at constant prices in 2010 according to business fields in 2021 was 2,936,827.72 million and increased to 3,071,875.07 million in 2022.*

*The highest GRDP growth rate based on 2010 constant prices in 2022 was achieved by the accommodation and food service activities, which was 14.03 percent, while the lowest was the public administration and defence; compulsory social security, which was -0.95 percent.*

*The value of GRDP at current prices by type of expenditure in Solok Municipality in 2021 was 4,251.89 billion and increased to 4,793.15 billion in 2022. GRDP based on 2010 constant prices by type of expenditure in 2021 was 2,936.83 billion and increases to 3,071.88 billion in 2022.*



Gambar 12. Distribusi Persentase Produk Domestik Regional Bruto Atas Dasar Harga Berlaku menurut Lapangan Usaha di Kota Solok, 2022

Figure 12. Percentage Distribution of Gross Regional Domestic Product at Current Market Prices by Industry in Solok Municipality, 2022

Sumber/Source : Badan Pusat Statistik Kota Solok/ BPS Statistics of Solok Municipality



**Tabel**  
**Table** 12.1

**Produk Domestik Regional Bruto Atas Dasar Harga Berlaku menurut Lapangan Usaha di Kota Solok (juta rupiah), 2018–2022**  
**Gross Regional Domestic Product at Current Market Prices by Industry in Solok Municipality (million rupiahs), 2018-2022**

Lapangan Usaha/ Industry		2018
(1)		(2)
A	Pertanian, Kehutanan, dan Perikanan/ <i>Agriculture, Forestry, and Fishing</i>	209 196,40
B	Pertambangan dan Penggalian/ <i>Mining and Quarrying</i>	25 610,27
C	Industri Pengolahan/ <i>Manufacturing</i>	177 147,57
D	Pengadaan Listrik dan Gas/ <i>Electricity and Gas</i>	2 447,65
E	Pengadaan Air; Pengelolaan Sampah, Limbah, dan Daur Ulang/ <i>Water Supply; Sewerage, Waste Management, and Remediation Activities</i>	6 604,60
F	Konstruksi/ <i>Construction</i>	508 902,91
G	Perdagangan Besar dan Eceran; Reparasi Mobil dan Sepeda Motor/ <i>Wholesale and Retail Trade; Repair of Motor Vehicles and Motorcycles</i>	954 575,23
H	Transportasi dan Pergudangan/ <i>Transportation and Storage</i>	586 285,02
I	Penyediaan Akomodasi dan Makan Minum/ <i>Accommodation and Food Service Activities</i>	87 463,65
J	Informasi dan Komunikasi/ <i>Information and Communication</i>	230 389,90
K	Jasa Keuangan dan Asuransi/ <i>Financial and Insurance Activities</i>	155 584,96
L	Real Estat/ <i>Real Estate Activities</i>	100 294,98
M,N	Jasa Perusahaan/ <i>Business Activities</i>	644,39
O	Administrasi Pemerintahan, Pertahanan, dan Jaminan Sosial Wajib/ <i>Public Administration and Defence; Compulsory Social Security</i>	313 917,86
P	Jasa Pendidikan/ <i>Education</i>	203 745,90
Q	Jasa Kesehatan dan Kegiatan Sosial/ <i>Human Health and Social Work Activities</i>	54 505,02
R,S,T,U	Jasa Lainnya/ <i>Other Services Activities</i>	110 940,05
<b>A</b>	<b>Nilai Tambah Bruto Atas Dasar Harga Dasar/<i>Gross Value Added At Basic Price</i></b>	<b>3 728 256,36</b>
<b>B</b>	<b>Pajak Dikurang Subsidi Atas Produk/<i>Taxes Less Subsidies on Products</i></b>	<b>-</b>
<b>C</b>	<b>Produk Domestik Regional Bruto/<i>Gross Regional Domestic Product</i></b>	<b>3 728 256,36</b>



Lanjutan Tabel/*Continued Table 12.1*

<b>Lapangan Usaha/ Industry</b>		<b>2019</b>
<b>(1)</b>		<b>(3)</b>
A	Pertanian, Kehutanan, dan Perikanan/ <i>Agriculture, Forestry, and Fishing</i>	220 554,52
B	Pertambangan dan Penggalian/ <i>Mining and Quarrying</i>	25 289,98
C	Industri Pengolahan/ <i>Manufacturing</i>	165 947,09
D	Pengadaan Listrik dan Gas/ <i>Electricity and Gas</i>	2 706,29
E	Pengadaan Air; Pengelolaan Sampah, Limbah, dan Daur Ulang/ <i>Water Supply; Sewerage, Waste Management, and Remediation Activities</i>	7 144,40
F	Konstruksi/ <i>Construction</i>	552 634,21
G	Perdagangan Besar dan Eceran; Reparasi Mobil dan Sepeda Motor/ <i>Wholesale and Retail Trade; Repair of Motor Vehicles and Motorcycles</i>	1032 736,58
H	Transportasi dan Pergudangan/ <i>Transportation and Storage</i>	641 683,45
I	Penyediaan Akomodasi dan Makan Minum/ <i>Accommodation and Food Service Activities</i>	97 256,51
J	Informasi dan Komunikasi/ <i>Information and Communication</i>	261 784,42
K	Jasa Keuangan dan Asuransi/ <i>Financial and Insurance Activities</i>	166 130,64
L	Real Estat/ <i>Real Estate Activities</i>	108 933,15
M,N	Jasa Perusahaan/ <i>Business Activities</i>	714,04
O	Administrasi Pemerintahan, Pertahanan, dan Jaminan Sosial Wajib/ <i>Public Administration and Defence; Compulsory Social Security</i>	346 740,56
P	Jasa Pendidikan/ <i>Education</i>	232 034,94
Q	Jasa Kesehatan dan Kegiatan Sosial/ <i>Human Health and Social Work Activities</i>	60 686,47
R,S,T,U	Jasa Lainnya/ <i>Other Services Activities</i>	125 002,58
<b>A</b>	<b>Nilai Tambah Bruto Atas Harga Dasar/<i>Gross Value Added At Basic Price</i></b>	<b>4 047 979,83</b>
<b>B</b>	<b>Pajak Dikurang Subsidi Atas Produk/<i>Taxes Less Subsidies on Products</i></b>	<b>-</b>
<b>C</b>	<b>Produk Domestik Regional Bruto/<i>Gross Regional Domestic Product</i></b>	<b>4 047 979,83</b>

Lanjutan Tabel/*Continued Table* 12.1

Lapangan Usaha/ <i>Industry</i>		2020
(1)		(4)
A	Pertanian, Kehutanan, dan Perikanan/ <i>Agriculture, Forestry, and Fishing</i>	222 773,41
B	Pertambangan dan Penggalian/ <i>Mining and Quarrying</i>	24 909,07
C	Industri Pengolahan/ <i>Manufacturing</i>	167 225,72
D	Pengadaan Listrik dan Gas/ <i>Electricity and Gas</i>	2 555,17
E	Pengadaan Air; Pengelolaan Sampah, Limbah, dan Daur Ulang/ <i>Water Supply; Sewerage, Waste Management, and Remediation Activities</i>	7 390,25
F	Konstruksi/ <i>Construction</i>	552 594,54
G	Perdagangan Besar dan Eceran; Reparasi Mobil dan Sepeda Motor/ <i>Wholesale and Retail Trade; Repair of Motor Vehicles and Motorcycles</i>	1 019 885,71
H	Transportasi dan Pergudangan/ <i>Transportation and Storage</i>	592 882,53
I	Penyediaan Akomodasi dan Makan Minum/ <i>Accommodation and Food Service Activities</i>	88 078,78
J	Informasi dan Komunikasi/ <i>Information and Communication</i>	282 237,90
K	Jasa Keuangan dan Asuransi/ <i>Financial and Insurance Activities</i>	170 399,35
L	Real Estat/ <i>Real Estate Activities</i>	109 940,62
M,N	Jasa Perusahaan/ <i>Business Activities</i>	702,34
O	Administrasi Pemerintahan, Pertahanan, dan Jaminan Sosial Wajib/ <i>Public Administration and Defence; Compulsory Social Security</i>	369 140,29
P	Jasa Pendidikan/ <i>Education</i>	247 587,00
Q	Jasa Kesehatan dan Kegiatan Sosial/ <i>Human Health and Social Work Activities</i>	66 866,29
R,S,T,U	Jasa Lainnya/ <i>Other Services Activities</i>	116 470,85
<b>A</b>	<b>Nilai Tambah Bruto Atas Harga Dasar/<i>Gross Value Added At Basic Price</i></b>	<b>4 041 639,82</b>
<b>B</b>	<b>Pajak Dikurang Subsidi Atas Produk/<i>Taxes Less Subsidies on Products</i></b>	<b>-</b>
<b>C</b>	<b>Produk Domestik Regional Bruto/<i>Gross Regional Domestic Product</i></b>	<b>4 041 639,82</b>

Lanjutan Tabel/Continued Table 12.1

Lapangan Usaha/ Industry		2021*
(1)		(6)
A	Pertanian, Kehutanan, dan Perikanan/ <i>Agriculture, Forestry, and Fishing</i>	221 160,38
B	Pertambangan dan Penggalian/ <i>Mining and Quarrying</i>	25 672,53
C	Industri Pengolahan/ <i>Manufacturing</i>	183 068,22
D	Pengadaan Listrik dan Gas/ <i>Electricity and Gas</i>	2 657,67
E	Pengadaan Air; Pengelolaan Sampah, Limbah, dan Daur Ulang/ <i>Water Supply; Sewerage, Waste Management, and Remediation Activities</i>	7 269,78
F	Konstruksi/ <i>Construction</i>	579 445,86
G	Perdagangan Besar dan Eceran; Reparasi Mobil dan Sepeda Motor/ <i>Wholesale and Retail Trade; Repair of Motor Vehicles and Motorcycles</i>	1 046 395,93
H	Transportasi dan Pergudangan/ <i>Transportation and Storage</i>	633 033,89
I	Penyediaan Akomodasi dan Makan Minum/ <i>Accommodation and Food Service Activities</i>	96 877,28
J	Informasi dan Komunikasi/ <i>Information and Communication</i>	300 727,36
K	Jasa Keuangan dan Asuransi/ <i>Financial and Insurance Activities</i>	191 384,64
L	Real Estat/ <i>Real Estate Activities</i>	113 880,40
M,N	Jasa Perusahaan/ <i>Business Activities</i>	713,77
O	Administrasi Pemerintahan, Pertahanan, dan Jaminan Sosial Wajib/ <i>Public Administration and Defence; Compulsory Social Security</i>	396 125,43
P	Jasa Pendidikan/ <i>Education</i>	254 398,13
Q	Jasa Kesehatan dan Kegiatan Sosial/ <i>Human Health and Social Work Activities</i>	72 647,29
R,S,T,U	Jasa Lainnya/ <i>Other Services Activities</i>	126 434,00
<b>A</b>	<b>Nilai Tambah Bruto Atas Harga Dasar/<i>Gross Value Added At Basic Price</i></b>	<b>4 251 892,56</b>
<b>B</b>	<b>Pajak Dikurang Subsidi Atas Produk/<i>Taxes Less Subsidies on Products</i></b>	<b>-</b>
<b>C</b>	<b>Produk Domestik Regional Bruto/<i>Gross Regional Domestic Product</i></b>	<b>4 251 892,56</b>

Lanjutan Tabel/*Continued Table* 12.1

Lapangan Usaha/ <i>Industry</i>		2022**
(1)		(6)
A	Pertanian, Kehutanan, dan Perikanan/ <i>Agriculture, Forestry, and Fishing</i>	242 159,40
B	Pertambangan dan Penggalian/ <i>Mining and Quarrying</i>	27 937,03
C	Industri Pengolahan/ <i>Manufacturing</i>	203 003,16
D	Pengadaan Listrik dan Gas/ <i>Electricity and Gas</i>	2 790,59
E	Pengadaan Air; Pengelolaan Sampah, Limbah, dan Daur Ulang/ <i>Water Supply; Sewerage, Waste Management, and Remediation Activities</i>	8 071,56
F	Konstruksi/ <i>Construction</i>	645 993,88
G	Perdagangan Besar dan Eceran; Reparasi Mobil dan Sepeda Motor/ <i>Wholesale and Retail Trade; Repair of Motor Vehicles and Motorcycles</i>	1 219 584,65
H	Transportasi dan Pergudangan/ <i>Transportation and Storage</i>	713 821,57
I	Penyediaan Akomodasi dan Makan Minum/ <i>Accommodation and Food Service Activities</i>	114 708,57
J	Informasi dan Komunikasi/ <i>Information and Communication</i>	340 990,04
K	Jasa Keuangan dan Asuransi/ <i>Financial and Insurance Activities</i>	212 191,66
L	Real Estat/ <i>Real Estate Activities</i>	125 938,48
M,N	Jasa Perusahaan/ <i>Business Activities</i>	798,14
O	Administrasi Pemerintahan, Pertahanan, dan Jaminan Sosial Wajib/ <i>Public Administration and Defence; Compulsory Social Security</i>	414 807,73
P	Jasa Pendidikan/ <i>Education</i>	291 066,53
Q	Jasa Kesehatan dan Kegiatan Sosial/ <i>Human Health and Social Work Activities</i>	79 337,75
R,S,T,U	Jasa Lainnya/ <i>Other Services Activities</i>	149 952,38
<b>A</b>	<b>Nilai Tambah Bruto Atas Harga Dasar/<i>Gross Value Added At Basic Price</i></b>	<b>4 793 153,11</b>
<b>B</b>	<b>Pajak Dikurang Subsidi Atas Produk/<i>Taxes Less Subsidies on Products</i></b>	<b>-</b>
<b>C</b>	<b>Produk Domestik Regional Bruto/<i>Gross Regional Domestic Product</i></b>	<b>4 793 153,11</b>

Catatan/Note: \*Angka Sementara/*Preliminary Figures*, \*\*Angka Sangat Sementara/*Very Preliminary Figures*

Sumber/Source: Badan Pusat Statistik Kota Solok/ *BPS-Statistics of Solok Municipality*

**Tabel**  
**Table** 12.2

**Produk Domestik Regional Bruto Atas Dasar Harga Konstan 2010 menurut Lapangan Usaha di Kota Solok (juta rupiah), 2018-2022**  
**Gross Regional Domestic Product at 2010 Constant Market Prices by Industry in Solok Municipality (million rupiahs), 2018-2022**

Lapangan Usaha/ Industry		2018
(1)		(2)
A	Pertanian, Kehutanan, dan Perikanan/ <i>Agriculture, Forestry, and Fishing</i>	144 868,91
B	Pertambangan dan Penggalian/ <i>Mining and Quarrying</i>	17 162,22
C	Industri Pengolahan/ <i>Manufacturing</i>	147 176,36
D	Pengadaan Listrik dan Gas/ <i>Electricity and Gas</i>	1 502,04
E	Pengadaan Air; Pengelolaan Sampah, Limbah, dan Daur Ulang/ <i>Water Supply; Sewerage, Waste Management, and Remediation Activities</i>	5 281,38
F	Konstruksi/ <i>Construction</i>	340 383,79
G	Perdagangan Besar dan Eceran; Reparasi Mobil dan Sepeda Motor/ <i>Wholesale and Retail Trade; Repair of Motor Vehicles and Motorcycles</i>	685 576,64
H	Transportasi dan Pergudangan/ <i>Transportation and Storage</i>	450 170,90
I	Penyediaan Akomodasi dan Makan Minum/ <i>Accommodation and Food Service Activities</i>	55 845,57
J	Informasi dan Komunikasi/ <i>Information and Communication</i>	217 937,99
K	Jasa Keuangan dan Asuransi/ <i>Financial and Insurance Activities</i>	111 914,94
L	Real Estat/ <i>Real Estate Activities</i>	68 671,31
M,N	Jasa Perusahaan/ <i>Business Activities</i>	441,43
O	Administrasi Pemerintahan, Pertahanan, dan Jaminan Sosial Wajib/ <i>Public Administration and Defence; Compulsory Social Security</i>	226 470,59
P	Jasa Pendidikan/ <i>Education</i>	136 482,85
Q	Jasa Kesehatan dan Kegiatan Sosial/ <i>Human Health and Social Work Activities</i>	40 835,54
R,S,T,U	Jasa Lainnya/ <i>Other Services Activities</i>	75 984,63
<b>A</b>	<b>Nilai Tambah Bruto Atas Dasar Harga Dasar/<i>Gross Value Added At Basic Price</i></b>	<b>2 726 707,11</b>
<b>B</b>	<b>Pajak Dikurang Subsidi Atas Produk/<i>Taxes Less Subsidies on Products</i></b>	<b>-</b>
<b>C</b>	<b>Produk Domestik Regional Bruto/<i>Gross Regional Domestic Product</i></b>	<b>2 726 707,11</b>

Lanjutan Tabel/*Continued Table* 12.2

Lapangan Usaha/ Industry		2019
(1)		(3)
A	Pertanian, Kehutanan, dan Perikanan/ <i>Agriculture, Forestry, and Fishing</i>	148 248,74
B	Pertambangan dan Penggalian/ <i>Mining and Quarrying</i>	16 798,39
C	Industri Pengolahan/ <i>Manufacturing</i>	140 219,60
D	Pengadaan Listrik dan Gas/ <i>Electricity and Gas</i>	1 537,94
E	Pengadaan Air; Pengelolaan Sampah, Limbah, dan Daur Ulang/ <i>Water Supply; Sewerage, Waste Management, and Remediation Activities</i>	5 515,50
F	Konstruksi/ <i>Construction</i>	362 271,75
G	Perdagangan Besar dan Eceran; Reparasi Mobil dan Sepeda Motor/ <i>Wholesale and Retail Trade; Repair of Motor Vehicles and Motorcycles</i>	725 157,57
H	Transportasi dan Pergudangan/ <i>Transportation and Storage</i>	483 196,87
I	Penyediaan Akomodasi dan Makan Minum/ <i>Accommodation and Food Service Activities</i>	60 069,01
J	Informasi dan Komunikasi/ <i>Information and Communication</i>	236 358,86
K	Jasa Keuangan dan Asuransi/ <i>Financial and Insurance Activities</i>	114 758,73
L	Real Estat/ <i>Real Estate Activities</i>	72 446,89
M,N	Jasa Perusahaan/ <i>Business Activities</i>	468,24
O	Administrasi Pemerintahan, Pertahanan, dan Jaminan Sosial Wajib/ <i>Public Administration and Defence; Compulsory Social Security</i>	236 925,03
P	Jasa Pendidikan/ <i>Education</i>	147 641,14
Q	Jasa Kesehatan dan Kegiatan Sosial/ <i>Human Health and Social Work Activities</i>	42 914,10
R,S,T,U	Jasa Lainnya/ <i>Other Services Activities</i>	81 933,00
<b>A</b>	<b>Nilai Tambah Bruto Atas Harga Dasar/<i>Gross Value Added At Basic Price</i></b>	<b>2 876 461,35</b>
<b>B</b>	<b>Pajak Dikurang Subsidi Atas Produk/<i>Taxes Less Subsidies on Products</i></b>	<b>-</b>
<b>C</b>	<b>Produk Domestik Regional Bruto/<i>Gross Regional Domestic Product</i></b>	<b>2 876 461,35</b>

Lanjutan Tabel/*Continued Table 12.2*

Lapangan Usaha/ Industry		2020
(1)		(4)
A	Pertanian, Kehutanan, dan Perikanan/ <i>Agriculture, Forestry, and Fishing</i>	150 445,09
B	Pertambangan dan Penggalian/ <i>Mining and Quarrying</i>	16 435,48
C	Industri Pengolahan/ <i>Manufacturing</i>	136 925,51
D	Pengadaan Listrik dan Gas/ <i>Electricity and Gas</i>	1 437,71
E	Pengadaan Air; Pengelolaan Sampah, Limbah, dan Daur Ulang/ <i>Water Supply; Sewerage, Waste Management, and Remediation Activities</i>	5 695,25
F	Konstruksi/ <i>Construction</i>	351 872,17
G	Perdagangan Besar dan Eceran; Reparasi Mobil dan Sepeda Motor/ <i>Wholesale and Retail Trade; Repair of Motor Vehicles and Motorcycles</i>	723 497,66
H	Transportasi dan Pergudangan/ <i>Transportation and Storage</i>	437 815,60
I	Penyediaan Akomodasi dan Makan Minum/ <i>Accommodation and Food Service Activities</i>	53 505,96
J	Informasi dan Komunikasi/ <i>Information and Communication</i>	256 238,10
K	Jasa Keuangan dan Asuransi/ <i>Financial and Insurance Activities</i>	116 127,18
L	Real Estat/ <i>Real Estate Activities</i>	72 563,51
M,N	Jasa Perusahaan/ <i>Business Activities</i>	451,64
O	Administrasi Pemerintahan, Pertahanan, dan Jaminan Sosial Wajib/ <i>Public Administration and Defence; Compulsory Social Security</i>	235 631,20
P	Jasa Pendidikan/ <i>Education</i>	156 632,54
Q	Jasa Kesehatan dan Kegiatan Sosial/ <i>Human Health and Social Work Activities</i>	46 126,58
R,S,T,U	Jasa Lainnya/ <i>Other Services Activities</i>	74 349,15
<b>A</b>	<b>Nilai Tambah Bruto Atas Harga Dasar/<i>Gross Value Added At Basic Price</i></b>	<b>2 835 750,32</b>
<b>B</b>	<b>Pajak Dikurang Subsidi Atas Produk/<i>Taxes Less Subsidies on Products</i></b>	<b>-</b>
<b>C</b>	<b>Produk Domestik Regional Bruto/<i>Gross Regional Domestic Product</i></b>	<b>2 835 750,32</b>

Lanjutan Tabel/*Continued Table 12.2*

Lapangan Usaha/ Industry		2021*
(1)		(4)
A	Pertanian, Kehutanan, dan Perikanan/ <i>Agriculture, Forestry, and Fishing</i>	150 967,04
B	Pertambangan dan Penggalian/ <i>Mining and Quarrying</i>	16 719,15
C	Industri Pengolahan/ <i>Manufacturing</i>	141 915,82
D	Pengadaan Listrik dan Gas/ <i>Electricity and Gas</i>	1 480,39
E	Pengadaan Air; Pengelolaan Sampah, Limbah, dan Daur Ulang/ <i>Water Supply; Sewerage, Waste Management, and Remediation Activities</i>	5 545,46
F	Konstruksi/ <i>Construction</i>	357 350,37
G	Perdagangan Besar dan Eceran; Reparasi Mobil dan Sepeda Motor/ <i>Wholesale and Retail Trade; Repair of Motor Vehicles and Motorcycles</i>	748 953,65
H	Transportasi dan Pergudangan/ <i>Transportation and Storage</i>	460 595,89
I	Penyediaan Akomodasi dan Makan Minum/ <i>Accommodation and Food Service Activities</i>	57 423,59
J	Informasi dan Komunikasi/ <i>Information and Communication</i>	270 251,15
K	Jasa Keuangan dan Asuransi/ <i>Financial and Insurance Activities</i>	125 886,56
L	Real Estat/ <i>Real Estate Activities</i>	74 167,17
M,N	Jasa Perusahaan/ <i>Business Activities</i>	456,69
O	Administrasi Pemerintahan, Pertahanan, dan Jaminan Sosial Wajib/ <i>Public Administration and Defence; Compulsory Social Security</i>	237 075,44
P	Jasa Pendidikan/ <i>Education</i>	159 561,57
Q	Jasa Kesehatan dan Kegiatan Sosial/ <i>Human Health and Social Work Activities</i>	48 857,27
R,S,T,U	Jasa Lainnya/ <i>Other Services Activities</i>	79 620,51
<b>A</b>	<b>Nilai Tambah Bruto Atas Harga Dasar/<i>Gross Value Added At Basic Price</i></b>	<b>2 936 827,72</b>
<b>B</b>	<b>Pajak Dikurang Subsidi Atas Produk/<i>Taxes Less Subsidies on Products</i></b>	<b>-</b>
<b>C</b>	<b>Produk Domestik Regional Bruto/<i>Gross Regional Domestic Product</i></b>	<b>2 936 827,72</b>



Lanjutan Tabel/*Continued Table 12.2*

Lapangan Usaha/ Industry		2022 <sup>xx</sup>
(1)		(6)
A	Pertanian, Kehutanan, dan Perikanan/ <i>Agriculture, Forestry, and Fishing</i>	156 226,57
B	Pertambangan dan Penggalian/ <i>Mining and Quarrying</i>	17 476,75
C	Industri Pengolahan/ <i>Manufacturing</i>	144 806,80
D	Pengadaan Listrik dan Gas/ <i>Electricity and Gas</i>	1 533,18
E	Pengadaan Air; Pengelolaan Sampah, Limbah, dan Daur Ulang/ <i>Water Supply; Sewerage, Waste Management, and Remediation Activities</i>	5 856,43
F	Konstruksi/ <i>Construction</i>	369 478,83
G	Perdagangan Besar dan Eceran; Reparasi Mobil dan Sepeda Motor/ <i>Wholesale and Retail Trade; Repair of Motor Vehicles and Motorcycles</i>	791 675,28
H	Transportasi dan Pergudangan/ <i>Transportation and Storage</i>	477 104,32
I	Penyediaan Akomodasi dan Makan Minum/ <i>Accommodation and Food Service Activities</i>	65 480,15
J	Informasi dan Komunikasi/ <i>Information and Communication</i>	286 510,95
K	Jasa Keuangan dan Asuransi/ <i>Financial and Insurance Activities</i>	132 660,81
L	Real Estat/ <i>Real Estate Activities</i>	78 158,16
M,N	Jasa Perusahaan/ <i>Business Activities</i>	489,93
O	Administrasi Pemerintahan, Pertahanan, dan Jaminan Sosial Wajib/ <i>Public Administration and Defence; Compulsory Social Security</i>	234 813,37
P	Jasa Pendidikan/ <i>Education</i>	170 595,60
Q	Jasa Kesehatan dan Kegiatan Sosial/ <i>Human Health and Social Work Activities</i>	51 052,90
R,S,T,U	Jasa Lainnya/ <i>Other Services Activities</i>	87 955,04
<b>A</b>	<b>Nilai Tambah Bruto Atas Harga Dasar/<i>Gross Value Added At Basic Price</i></b>	<b>3 071 875,07</b>
<b>B</b>	<b>Pajak Dikurang Subsidi Atas Produk/<i>Taxes Less Subsidies on Products</i></b>	<b>-</b>
<b>C</b>	<b>Produk Domestik Regional Bruto/<i>Gross Regional Domestic Product</i></b>	<b>3 071 875,07</b>

Catatan/Note: <sup>i</sup>Angka Sementara/*Preliminary Figures*, <sup>xx</sup>Angka Sangat Sementara/*Very Preliminary Figures*  
 Sumber/Source: Badan Pusat Statistik Kota Solok/ *BPS-Statistics of Solok Municipality*

**Tabel**  
**Table** 12.3

**Distribusi Persentase Produk Domestik Regional Bruto Atas Dasar Harga Berlaku menurut Lapangan Usaha di Kota Solok, 2018-2022**  
**Percentage Distribution of Gross Regional Domestic Product at Current Market Prices by Industry in Solok Municipality, 2018-2022**

Lapangan Usaha/ Industry		2018
(1)		(2)
A	Pertanian, Kehutanan, dan Perikanan/ <i>Agriculture, Forestry, and Fishing</i>	5,61
B	Pertambangan dan Penggalian/ <i>Mining and Quarrying</i>	0,69
C	Industri Pengolahan/ <i>Manufacturing</i>	4,75
D	Pengadaan Listrik dan Gas/ <i>Electricity and Gas</i>	0,07
E	Pengadaan Air; Pengelolaan Sampah, Limbah, dan Daur Ulang/ <i>Water Supply; Sewerage, Waste Management, and Remediation Activities</i>	0,18
F	Konstruksi/ <i>Construction</i>	13,65
G	Perdagangan Besar dan Eceran; Reparasi Mobil dan Sepeda Motor/ <i>Wholesale and Retail Trade; Repair of Motor Vehicles and Motorcycles</i>	25,60
H	Transportasi dan Pergudangan/ <i>Transportation and Storage</i>	15,73
I	Penyediaan Akomodasi dan Makan Minum/ <i>Accommodation and Food Service Activities</i>	2,35
J	Informasi dan Komunikasi/ <i>Information and Communication</i>	6,18
K	Jasa Keuangan dan Asuransi/ <i>Financial and Insurance Activities</i>	4,17
L	Real Estat/ <i>Real Estate Activities</i>	2,69
M,N	Jasa Perusahaan/ <i>Business Activities</i>	0,02
O	Administrasi Pemerintahan, Pertahanan, dan Jaminan Sosial Wajib/ <i>Public Administration and Defence; Compulsory Social Security</i>	8,42
P	Jasa Pendidikan/ <i>Education</i>	5,46
Q	Jasa Kesehatan dan Kegiatan Sosial/ <i>Human Health and Social Work Activities</i>	1,46
R,S,T,U	Jasa Lainnya/ <i>Other Services Activities</i>	2,98
<b>A</b>	<b>Nilai Tambah Bruto Atas Dasar Harga Dasar/<i>Gross Value Added At Basic Price</i></b>	<b>100,00</b>
<b>B</b>	<b>Pajak Dikurang Subsidi Atas Produk/<i>Taxes Less Subsidies on Products</i></b>	<b>-</b>
<b>C</b>	<b>Produk Domestik Regional Bruto/<i>Gross Regional Domestic Product</i></b>	<b>100,00</b>

Lanjutan Tabel/*Continued Table* 12.3

<b>Lapangan Usaha/ Industry</b>		<b>2019</b>
<b>(1)</b>		<b>(3)</b>
A	Pertanian, Kehutanan, dan Perikanan/ <i>Agriculture, Forestry, and Fishing</i>	5,45
B	Pertambangan dan Penggalian/ <i>Mining and Quarrying</i>	0,62
C	Industri Pengolahan/ <i>Manufacturing</i>	4,10
D	Pengadaan Listrik dan Gas/ <i>Electricity and Gas</i>	0,07
E	Pengadaan Air; Pengelolaan Sampah, Limbah, dan Daur Ulang/ <i>Water Supply; Sewerage, Waste Management, and Remediation Activities</i>	0,18
F	Konstruksi/ <i>Construction</i>	13,65
G	Perdagangan Besar dan Eceran; Reparasi Mobil dan Sepeda Motor/ <i>Wholesale and Retail Trade; Repair of Motor Vehicles and Motorcycles</i>	25,51
H	Transportasi dan Pergudangan/ <i>Transportation and Storage</i>	15,85
I	Penyediaan Akomodasi dan Makan Minum/ <i>Accommodation and Food Service Activities</i>	2,40
J	Informasi dan Komunikasi/ <i>Information and Communication</i>	6,47
K	Jasa Keuangan dan Asuransi/ <i>Financial and Insurance Activities</i>	4,10
L	Real Estat/ <i>Real Estate Activities</i>	2,69
M,N	Jasa Perusahaan/ <i>Business Activities</i>	0,02
O	Administrasi Pemerintahan, Pertahanan, dan Jaminan Sosial Wajib/ <i>Public Administration and Defence; Compulsory Social Security</i>	8,57
P	Jasa Pendidikan/ <i>Education</i>	5,73
Q	Jasa Kesehatan dan Kegiatan Sosial/ <i>Human Health and Social Work Activities</i>	1,50
R,S,T,U	Jasa Lainnya/ <i>Other Services Activities</i>	3,09
<b>A</b>	<b>Nilai Tambah Bruto Atas Harga Dasar/<i>Gross Value Added At Basic Price</i></b>	<b>100,00</b>
<b>B</b>	<b>Pajak Dikurang Subsidi Atas Produk/<i>Taxes Less Subsidies on Products</i></b>	<b>-</b>
<b>C</b>	<b>Produk Domestik Regional Bruto/<i>Gross Regional Domestic Product</i></b>	<b>100,00</b>

Lanjutan Tabel/*Continued Table* 12.3

Lapangan Usaha/ Industry		2020
(1)		(4)
A	Pertanian, Kehutanan, dan Perikanan/ <i>Agriculture, Forestry, and Fishing</i>	5,51
B	Pertambangan dan Penggalian/ <i>Mining and Quarrying</i>	0,62
C	Industri Pengolahan/ <i>Manufacturing</i>	4,14
D	Pengadaan Listrik dan Gas/ <i>Electricity and Gas</i>	0,06
E	Pengadaan Air; Pengelolaan Sampah, Limbah, dan Daur Ulang/ <i>Water Supply; Sewerage, Waste Management, and Remediation Activities</i>	0,18
F	Konstruksi/ <i>Construction</i>	13,67
G	Perdagangan Besar dan Eceran; Reparasi Mobil dan Sepeda Motor/ <i>Wholesale and Retail Trade; Repair of Motor Vehicles and Motorcycles</i>	25,23
H	Transportasi dan Pergudangan/ <i>Transportation and Storage</i>	14,67
I	Penyediaan Akomodasi dan Makan Minum/ <i>Accommodation and Food Service Activities</i>	2,18
J	Informasi dan Komunikasi/ <i>Information and Communication</i>	6,98
K	Jasa Keuangan dan Asuransi/ <i>Financial and Insurance Activities</i>	4,22
L	Real Estat/ <i>Real Estate Activities</i>	2,72
M,N	Jasa Perusahaan/ <i>Business Activities</i>	0,02
O	Administrasi Pemerintahan, Pertahanan, dan Jaminan Sosial Wajib/ <i>Public Administration and Defence; Compulsory Social Security</i>	9,13
P	Jasa Pendidikan/ <i>Education</i>	6,13
Q	Jasa Kesehatan dan Kegiatan Sosial/ <i>Human Health and Social Work Activities</i>	1,65
R,S,T,U	Jasa Lainnya/ <i>Other Services Activities</i>	2,88
<b>A</b>	<b>Nilai Tambah Bruto Atas Harga Dasar/<i>Gross Value Added At Basic Price</i></b>	<b>100,00</b>
<b>B</b>	<b>Pajak Dikurang Subsidi Atas Produk/<i>Taxes Less Subsidies on Products</i></b>	<b>-</b>
<b>C</b>	<b>Produk Domestik Regional Bruto/<i>Gross Regional Domestic Product</i></b>	<b>100,00</b>

Lanjutan Tabel/*Continued Table* 12.3

<b>Lapangan Usaha/ Industry</b>		<b>2021*</b>
<b>(1)</b>		<b>(6)</b>
A	Pertanian, Kehutanan, dan Perikanan/ <i>Agriculture, Forestry, and Fishing</i>	5,20
B	Pertambangan dan Penggalian/ <i>Mining and Quarrying</i>	0,60
C	Industri Pengolahan/ <i>Manufacturing</i>	4,31
D	Pengadaan Listrik dan Gas/ <i>Electricity and Gas</i>	0,06
E	Pengadaan Air; Pengelolaan Sampah, Limbah, dan Daur Ulang/ <i>Water Supply; Sewerage, Waste Management, and Remediation Activities</i>	0,17
F	Konstruksi/ <i>Construction</i>	13,63
G	Perdagangan Besar dan Eceran; Reparasi Mobil dan Sepeda Motor/ <i>Wholesale and Retail Trade; Repair of Motor Vehicles and Motorcycles</i>	24,61
H	Transportasi dan Pergudangan/ <i>Transportation and Storage</i>	14,89
I	Penyediaan Akomodasi dan Makan Minum/ <i>Accommodation and Food Service Activities</i>	2,28
J	Informasi dan Komunikasi/ <i>Information and Communication</i>	7,07
K	Jasa Keuangan dan Asuransi/ <i>Financial and Insurance Activities</i>	4,50
L	Real Estat/ <i>Real Estate Activities</i>	2,68
M,N	Jasa Perusahaan/ <i>Business Activities</i>	0,02
O	Administrasi Pemerintahan, Pertahanan, dan Jaminan Sosial Wajib/ <i>Public Administration and Defence; Compulsory Social Security</i>	9,32
P	Jasa Pendidikan/ <i>Education</i>	5,98
Q	Jasa Kesehatan dan Kegiatan Sosial/ <i>Human Health and Social Work Activities</i>	1,71
R,S,T,U	Jasa Lainnya/ <i>Other Services Activities</i>	2,97
<b>A</b>	<b>Nilai Tambah Bruto Atas Harga Dasar/<i>Gross Value Added At Basic Price</i></b>	<b>100,00</b>
<b>B</b>	<b>Pajak Dikurang Subsidi Atas Produk/<i>Taxes Less Subsidies on Products</i></b>	<b>-</b>
<b>C</b>	<b>Produk Domestik Regional Bruto/<i>Gross Regional Domestic Product</i></b>	<b>100,00</b>

Lanjutan Tabel/*Continued Table* 12.3

Lapangan Usaha/ <i>Industry</i>		2022 <sup>**</sup>
(1)		(6)
A	Pertanian, Kehutanan, dan Perikanan/ <i>Agriculture, Forestry, and Fishing</i>	5,05
B	Pertambangan dan Penggalian/ <i>Mining and Quarrying</i>	0,58
C	Industri Pengolahan/ <i>Manufacturing</i>	4,24
D	Pengadaan Listrik dan Gas/ <i>Electricity and Gas</i>	0,06
E	Pengadaan Air; Pengelolaan Sampah, Limbah, dan Daur Ulang/ <i>Water Supply; Sewerage, Waste Management, and Remediation Activities</i>	0,17
F	Konstruksi/ <i>Construction</i>	13,48
G	Perdagangan Besar dan Eceran; Reparasi Mobil dan Sepeda Motor/ <i>Wholesale and Retail Trade; Repair of Motor Vehicles and Motorcycles</i>	25,44
H	Transportasi dan Pergudangan/ <i>Transportation and Storage</i>	14,89
I	Penyediaan Akomodasi dan Makan Minum/ <i>Accommodation and Food Service Activities</i>	2,39
J	Informasi dan Komunikasi/ <i>Information and Communication</i>	7,11
K	Jasa Keuangan dan Asuransi/ <i>Financial and Insurance Activities</i>	4,43
L	Real Estat/ <i>Real Estate Activities</i>	2,63
M,N	Jasa Perusahaan/ <i>Business Activities</i>	0,02
O	Administrasi Pemerintahan, Pertahanan, dan Jaminan Sosial Wajib/ <i>Public Administration and Defence; Compulsory Social Security</i>	8,65
P	Jasa Pendidikan/ <i>Education</i>	6,07
Q	Jasa Kesehatan dan Kegiatan Sosial/ <i>Human Health and Social Work Activities</i>	1,66
R,S,T,U	Jasa Lainnya/ <i>Other Services Activities</i>	3,13
<b>A</b>	<b>Nilai Tambah Bruto Atas Harga Dasar/<i>Gross Value Added At Basic Price</i></b>	<b>100,00</b>
<b>B</b>	<b>Pajak Dikurang Subsidi Atas Produk/<i>Taxes Less Subsidies on Products</i></b>	<b>-</b>
<b>C</b>	<b>Produk Domestik Regional Bruto/<i>Gross Regional Domestic Product</i></b>	<b>100,00</b>

Catatan/Note: \*Angka Sementara/*Preliminary Figures*, \*\*Angka Sangat Sementara/*Very Preliminary Figures*

Sumber/Source: Badan Pusat Statistik Kota Solok/ *BPS-Statistics of Solok Municipality*

**Tabel**  
**Table** 12.4

**Laju Pertumbuhan Produk Domestik Regional Bruto Atas Dasar Harga Konstan 2010 menurut Lapangan Usaha di Kota Solok (persen), 2018-2022**  
**Growth Rate of Gross Regional Domestic Product at 2010 Constant Market Prices by Industry in Solok Municipality (percent), 2018-2022**

Lapangan Usaha/ Industry		2018
(1)		(2)
A	Pertanian, Kehutanan, dan Perikanan/ <i>Agriculture, Forestry, and Fishing</i>	0,99
B	Pertambangan dan Penggalian/ <i>Mining and Quarrying</i>	2,11
C	Industri Pengolahan/ <i>Manufacturing</i>	1,98
D	Pengadaan Listrik dan Gas/ <i>Electricity and Gas</i>	4,17
E	Pengadaan Air; Pengelolaan Sampah, Limbah, dan Daur Ulang/ <i>Water Supply; Sewerage, Waste Management, and Remediation Activities</i>	4,16
F	Konstruksi/ <i>Construction</i>	6,33
G	Perdagangan Besar dan Eceran; Reparasi Mobil dan Sepeda Motor/ <i>Wholesale and Retail Trade; Repair of Motor Vehicles and Motorcycles</i>	6,10
H	Transportasi dan Pergudangan/ <i>Transportation and Storage</i>	6,50
I	Penyediaan Akomodasi dan Makan Minum/ <i>Accommodation and Food Service Activities</i>	8,11
J	Informasi dan Komunikasi/ <i>Information and Communication</i>	8,44
K	Jasa Keuangan dan Asuransi/ <i>Financial and Insurance Activities</i>	1,47
L	Real Estat/ <i>Real Estate Activities</i>	4,78
M,N	Jasa Perusahaan/ <i>Business Activities</i>	4,77
O	Administrasi Pemerintahan, Pertahanan, dan Jaminan Sosial Wajib/ <i>Public Administration and Defence; Compulsory Social Security</i>	5,63
P	Jasa Pendidikan/ <i>Education</i>	6,67
Q	Jasa Kesehatan dan Kegiatan Sosial/ <i>Human Health and Social Work Activities</i>	7,51
R,S,T,U	Jasa Lainnya/ <i>Other Services Activities</i>	6,32
<b>A</b>	<b>Nilai Tambah Bruto Atas Dasar Harga Dasar/<i>Gross Value Added At Basic Price</i></b>	<b>5,65</b>
<b>B</b>	<b>Pajak Dikurang Subsidi Atas Produk/<i>Taxes Less Subsidies on Products</i></b>	<b>-</b>
<b>C</b>	<b>Produk Domestik Regional Bruto/<i>Gross Regional Domestic Product</i></b>	<b>5,65</b>

Lanjutan Tabel/*Continued Table* 12.4

Lapangan Usaha/ <i>Industry</i>		2019
(1)		(3)
A	Pertanian, Kehutanan, dan Perikanan/ <i>Agriculture, Forestry, and Fishing</i>	2,33
B	Pertambangan dan Penggalian/ <i>Mining and Quarrying</i>	-2,12
C	Industri Pengolahan/ <i>Manufacturing</i>	-4,73
D	Pengadaan Listrik dan Gas/ <i>Electricity and Gas</i>	2,39
E	Pengadaan Air; Pengelolaan Sampah, Limbah, dan Daur Ulang/ <i>Water Supply; Sewerage, Waste Management, and Remediation Activities</i>	4,43
F	Konstruksi/ <i>Construction</i>	6,43
G	Perdagangan Besar dan Eceran; Reparasi Mobil dan Sepeda Motor/ <i>Wholesale and Retail Trade; Repair of Motor Vehicles and Motorcycles</i>	5,77
H	Transportasi dan Pergudangan/ <i>Transportation and Storage</i>	7,34
I	Penyediaan Akomodasi dan Makan Minum/ <i>Accommodation and Food Service Activities</i>	7,56
J	Informasi dan Komunikasi/ <i>Information and Communication</i>	8,45
K	Jasa Keuangan dan Asuransi/ <i>Financial and Insurance Activities</i>	2,54
L	Real Estat/ <i>Real Estate Activities</i>	5,50
M,N	Jasa Perusahaan/ <i>Business Activities</i>	6,07
O	Administrasi Pemerintahan, Pertahanan, dan Jaminan Sosial Wajib/ <i>Public Administration and Defence; Compulsory Social Security</i>	4,62
P	Jasa Pendidikan/ <i>Education</i>	8,18
Q	Jasa Kesehatan dan Kegiatan Sosial/ <i>Human Health and Social Work Activities</i>	5,09
R,S,T,U	Jasa Lainnya/ <i>Other Services Activities</i>	7,83
<b>A</b>	<b>Nilai Tambah Bruto Atas Harga Dasar/<i>Gross Value Added At Basic Price</i></b>	<b>5,49</b>
<b>B</b>	<b>Pajak Dikurang Subsidi Atas Produk/<i>Taxes Less Subsidies on Products</i></b>	<b>-</b>
<b>C</b>	<b>Produk Domestik Regional Bruto/<i>Gross Regional Domestic Product</i></b>	<b>5,49</b>



Lanjutan Tabel/*Continued Table 12.4*

<b>Lapangan Usaha/ Industry</b>		<b>2020</b>
(1)		(4)
A	Pertanian, Kehutanan, dan Perikanan/ <i>Agriculture, Forestry, and Fishing</i>	1,48
B	Pertambangan dan Penggalian/ <i>Mining and Quarrying</i>	-2,16
C	Industri Pengolahan/ <i>Manufacturing</i>	-2,35
D	Pengadaan Listrik dan Gas/ <i>Electricity and Gas</i>	-6,52
E	Pengadaan Air; Pengelolaan Sampah, Limbah, dan Daur Ulang/ <i>Water Supply; Sewerage, Waste Management, and Remediation Activities</i>	3,26
F	Konstruksi/ <i>Construction</i>	-2,87
G	Perdagangan Besar dan Eceran; Reparasi Mobil dan Sepeda Motor/ <i>Wholesale and Retail Trade; Repair of Motor Vehicles and Motorcycles</i>	-0,23
H	Transportasi dan Pergudangan/ <i>Transportation and Storage</i>	-9,39
I	Penyediaan Akomodasi dan Makan Minum/ <i>Accommodation and Food Service Activities</i>	-10,93
J	Informasi dan Komunikasi/ <i>Information and Communication</i>	8,41
K	Jasa Keuangan dan Asuransi/ <i>Financial and Insurance Activities</i>	1,19
L	Real Estat/ <i>Real Estate Activities</i>	0,16
M,N	Jasa Perusahaan/ <i>Business Activities</i>	-3,55
O	Administrasi Pemerintahan, Pertahanan, dan Jaminan Sosial Wajib/ <i>Public Administration and Defence; Compulsory Social Security</i>	-0,55
P	Jasa Pendidikan/ <i>Education</i>	6,09
Q	Jasa Kesehatan dan Kegiatan Sosial/ <i>Human Health and Social Work Activities</i>	7,49
R,S,T,U	Jasa Lainnya/ <i>Other Services Activities</i>	-9,26
<b>A</b>	<b>Nilai Tambah Bruto Atas Harga Dasar/<i>Gross Value Added At Basic Price</i></b>	<b>-1,42</b>
<b>B</b>	<b>Pajak Dikurang Subsidi Atas Produk/<i>Taxes Less Subsidies on Products</i></b>	<b>-</b>
<b>C</b>	<b>Produk Domestik Regional Bruto/<i>Gross Regional Domestic Product</i></b>	<b>-1,42</b>

Lanjutan Tabel/*Continued Table* 12.4

Lapangan Usaha/ Industry		2021*
(1)		(6)
A	Pertanian, Kehutanan, dan Perikanan/ <i>Agriculture, Forestry, and Fishing</i>	0,35
B	Pertambangan dan Penggalian/ <i>Mining and Quarrying</i>	1,73
C	Industri Pengolahan/ <i>Manufacturing</i>	3,64
D	Pengadaan Listrik dan Gas/ <i>Electricity and Gas</i>	2,97
E	Pengadaan Air; Pengelolaan Sampah, Limbah, dan Daur Ulang/ <i>Water Supply; Sewerage, Waste Management, and Remediation Activities</i>	-2,63
F	Konstruksi/ <i>Construction</i>	1,56
G	Perdagangan Besar dan Eceran; Reparasi Mobil dan Sepeda Motor/ <i>Wholesale and Retail Trade; Repair of Motor Vehicles and Motorcycles</i>	3,52
H	Transportasi dan Pergudangan/ <i>Transportation and Storage</i>	5,20
I	Penyediaan Akomodasi dan Makan Minum/ <i>Accommodation and Food Service Activities</i>	7,32
J	Informasi dan Komunikasi/ <i>Information and Communication</i>	5,47
K	Jasa Keuangan dan Asuransi/ <i>Financial and Insurance Activities</i>	8,40
L	Real Estat/ <i>Real Estate Activities</i>	2,21
M,N	Jasa Perusahaan/ <i>Business Activities</i>	1,12
O	Administrasi Pemerintahan, Pertahanan, dan Jaminan Sosial Wajib/ <i>Public Administration and Defence; Compulsory Social Security</i>	0,61
P	Jasa Pendidikan/ <i>Education</i>	1,87
Q	Jasa Kesehatan dan Kegiatan Sosial/ <i>Human Health and Social Work Activities</i>	5,92
R,S,T,U	Jasa Lainnya/ <i>Other Services Activities</i>	7,09
<b>A</b>	<b>Nilai Tambah Bruto Atas Harga Dasar/<i>Gross Value Added At Basic Price</i></b>	<b>3,56</b>
<b>B</b>	<b>Pajak Dikurang Subsidi Atas Produk/<i>Taxes Less Subsidies on Products</i></b>	<b>-</b>
<b>C</b>	<b>Produk Domestik Regional Bruto/<i>Gross Regional Domestic Product</i></b>	<b>3,56</b>

Lanjutan Tabel/*Continued Table* 12.4

Lapangan Usaha/ Industry		2022**
(1)		(6)
A	Pertanian, Kehutanan, dan Perikanan/ <i>Agriculture, Forestry, and Fishing</i>	3,48
B	Pertambangan dan Penggalian/ <i>Mining and Quarrying</i>	4,53
C	Industri Pengolahan/ <i>Manufacturing</i>	2,04
D	Pengadaan Listrik dan Gas/ <i>Electricity and Gas</i>	3,57
E	Pengadaan Air; Pengelolaan Sampah, Limbah, dan Daur Ulang/ <i>Water Supply; Sewerage, Waste Management, and Remediation Activities</i>	5,61
F	Konstruksi/ <i>Construction</i>	3,39
G	Perdagangan Besar dan Eceran; Reparasi Mobil dan Sepeda Motor/ <i>Wholesale and Retail Trade; Repair of Motor Vehicles and Motorcycles</i>	5,70
H	Transportasi dan Pergudangan/ <i>Transportation and Storage</i>	3,58
I	Penyediaan Akomodasi dan Makan Minum/ <i>Accommodation and Food Service Activities</i>	14,03
J	Informasi dan Komunikasi/ <i>Information and Communication</i>	6,02
K	Jasa Keuangan dan Asuransi/ <i>Financial and Insurance Activities</i>	5,38
L	Real Estat/ <i>Real Estate Activities</i>	5,38
M,N	Jasa Perusahaan/ <i>Business Activities</i>	7,28
O	Administrasi Pemerintahan, Pertahanan, dan Jaminan Sosial Wajib/ <i>Public Administration and Defence; Compulsory Social Security</i>	-0,95
P	Jasa Pendidikan/ <i>Education</i>	6,92
Q	Jasa Kesehatan dan Kegiatan Sosial/ <i>Human Health and Social Work Activities</i>	4,49
R,S,T,U	Jasa Lainnya/ <i>Other Services Activities</i>	10,47
<b>A</b>	<b>Nilai Tambah Bruto Atas Harga Dasar/<i>Gross Value Added At Basic Price</i></b>	<b>4,60</b>
<b>B</b>	<b>Pajak Dikurang Subsidi Atas Produk/<i>Taxes Less Subsidies on Products</i></b>	<b>-</b>
<b>C</b>	<b>Produk Domestik Regional Bruto/<i>Gross Regional Domestic Product</i></b>	<b>4,60</b>

Catatan/Note: \*Angka Sementara/*Preliminary Figures*, \*\*Angka Sangat Sementara/*Very Preliminary Figures*

Sumber/Source: Badan Pusat Statistik Kota Solok/ *BPS-Statistics of Solok Municipality*

**Tabel** 12.5  
**Table**

**Produk Domestik Regional Bruto Atas Dasar Harga Berlaku menurut Jenis Pengeluaran di Kota Solok (miliar rupiah), 2018-2022**  
**Gross Regional Domestic Product at Current Market Prices by Type of Expenditure in Solok Municipality (billion rupiahs), 2018-2022**

Jenis Pengeluaran Type of Expenditure	2018
(1)	(2)
Pengeluaran Konsumsi Rumah Tangga/ <i>Household Consumption Expenditure</i>	1 914,04
Pengeluaran Konsumsi LNPRT/ <i>NPISH Consumption Expenditure</i>	40,00
Pengeluaran Konsumsi Pemerintah/ <i>Government Consumption Expenditure</i>	670,09
Pembentukan Modal Tetap Bruto/ <i>Gross Fixed Capital Formation</i>	1 022,71
Perubahan Inventori/ <i>Changes in Inventories</i>	0,26
Net Ekspor Barang dan Jasa/ <i>Net Exports of Goods and Services</i>	81,15
<b>Produk Domestik Regional Bruto/<i>Gross Regional Domestic Product</i></b>	<b>3 728,26</b>

Lanjutan Tabel/*Continued Table 12.5*

<b>Jenis Pengeluaran</b> <b>Type of Expenditure</b>	<b>2019</b>
(1)	(3)
Pengeluaran Konsumsi Rumah Tangga/ <i>Household Consumption Expenditure</i>	2 115,63
Pengeluaran Konsumsi LNPRT/NPISH/ <i>Consumption Expenditure</i>	45,37
Pengeluaran Konsumsi Pemerintah/ <i>Government Consumption Expenditure</i>	717,95
Pembentukan Modal Tetap Bruto/ <i>Gross Fixed Capital Formation</i>	1 100,43
Perubahan Inventori/ <i>Changes in Inventories</i>	0,12
Net Ekspor Barang dan Jasa/ <i>Net Exports of Goods and Services</i>	68,49
<b>Produk Domestik Regional Bruto/<i>Gross Regional Domestic Product</i></b>	<b>4 047,98</b>

Lanjutan Tabel/*Continued Table 12.5*

<b>Jenis Pengeluaran</b> <b>Type of Expenditure</b>	<b>2020</b>
(1)	(4)
Pengeluaran Konsumsi Rumah Tangga/ <i>Household Consumption Expenditure</i>	2 102,97
Pengeluaran Konsumsi LNPRT/ <i>NPISH Consumption Expenditure</i>	43,40
Pengeluaran Konsumsi Pemerintah/ <i>Government Consumption Expenditure</i>	662,41
Pembentukan Modal Tetap Bruto/ <i>Gross Fixed Capital Formation</i>	1 081,28
- Bangunan/ <i>Property Assets and Plant</i>	733,75
- Non Bangunan/ <i>Non-Property Assets and Plant</i>	347,53
Perubahan Inventori/ <i>Changes in Inventories</i>	0,44
Net Ekspor Barang dan Jasa/ <i>Net Exports of Goods and Services</i>	151,13
<b>Produk Domestik Regional Bruto/<i>Gross Regional Domestic Product</i></b>	<b>4 041,64</b>

Lanjutan Tabel/Continued Table 12.5

<b>Jenis Pengeluaran</b> <i>Type of Expenditure</i>	<b>2021*</b>
(1)	(5)
Pengeluaran Konsumsi Rumah Tangga/ <i>Household Consumption Expenditure</i>	2 197,32
Pengeluaran Konsumsi LNPRT/ <i>NPISH Consumption Expenditure</i>	44,90
Pengeluaran Konsumsi Pemerintah/ <i>Government Consumption Expenditure</i>	678,51
Pembentukan Modal Tetap Bruto/ <i>Gross Fixed Capital Formation</i>	1 146,76
- Bangunan/ <i>Property Assets and Plant</i>	782,13
- Non Bangunan/ <i>Non-Property Assets and Plant</i>	364,63
Perubahan Inventori/ <i>Changes in Inventories</i>	3,58
Net Ekspor Barang dan Jasa/ <i>Net Exports of Goods and Services</i>	180,83
<b>Produk Domestik Regional Bruto/<i>Gross Regional Domestic Product</i></b>	<b>4 251,89</b>

Lanjutan Tabel/*Continued Table 12.5*

<b>Jenis Pengeluaran</b> <i>Type of Expenditure</i>	<b>2022<sup>xx</sup></b>
(1)	(6)
Pengeluaran Konsumsi Rumah Tangga/ <i>Household Consumption Expenditure</i>	2 439,99
Pengeluaran Konsumsi LNPRT/ <i>NPISH Consumption Expenditure</i>	47,43
Pengeluaran Konsumsi Pemerintah/ <i>Government Consumption Expenditure</i>	686,63
Pembentukan Modal Tetap Bruto/ <i>Gross Fixed Capital Formation</i>	1 248,55
- Bangunan/ <i>Property Assets and Plant</i>	835,08
- Non Bangunan/ <i>Non-Property Assets and Plant</i>	413,46
Perubahan Inventori/ <i>Changes in Inventories</i>	9,49
Net Ekspor Barang dan Jasa/ <i>Net Exports of Goods and Services</i>	361,06
<b>Produk Domestik Regional Bruto/<i>Gross Regional Domestic Product</i></b>	<b>4 793,15</b>

Catatan/*Note*: <sup>y</sup>Angka Sementara/*Preliminary Figures*, <sup>xx</sup>Angka Sangat Sementara/*Very Preliminary Figures*

Sumber/*Source*: Badan Pusat Statistik Kota Solok/ *BPS-Statistics of Solok Municipality*



**Tabel**  
**Table** 12.6

**Produk Domestik Regional Bruto Atas Dasar Harga Konstan 2010 menurut Jenis Pengeluaran di Kota Solok (miliar rupiah), 2018-2022**  
**Gross Regional Domestic Product at 2010 Constant Market Prices by Type of Expenditure in Solok Municipality (billion rupiahs), 2018-2022**

Jenis Pengeluaran Type of Expenditure	2018
(1)	(2)
Pengeluaran Konsumsi Rumah Tangga/ <i>Household Consumption Expenditure</i>	1 329,36
Pengeluaran Konsumsi LNPRT/NPISH/ <i>Consumption Expenditure</i>	29,52
Pengeluaran Konsumsi Pemerintah/ <i>Government Consumption Expenditure</i>	428,49
Pembentukan Modal Tetap Bruto/ <i>Gross Fixed Capital Formation</i>	716,36
Perubahan Inventori/ <i>Changes in Inventories</i>	0,18
Net Ekspor Barang dan Jasa/ <i>Net Exports of Goods and Services</i>	222,81
<b>Produk Domestik Regional Bruto/<i>Gross Regional Domestic Product</i></b>	<b>2 726,71</b>

Lanjutan Tabel/*Continued Table* 12.6

<b>Jenis Pengeluaran</b> <b>Type of Expenditure</b>	<b>2019</b>
(1)	(3)
Pengeluaran Konsumsi Rumah Tangga/ <i>Household Consumption Expenditure</i>	1 394,78
Pengeluaran Konsumsi LNPRT/ <i>NPISH Consumption Expenditure</i>	32,64
Pengeluaran Konsumsi Pemerintah/ <i>Government Consumption Expenditure</i>	448,62
Pembentukan Modal Tetap Bruto/ <i>Gross Fixed Capital Formation</i>	748,35
Perubahan Inventori/ <i>Changes in Inventories</i>	0,08
Net Ekspor Barang dan Jasa/ <i>Net Exports of Goods and Services</i>	251,99
<b>Produk Domestik Regional Bruto/<i>Gross Regional Domestic Product</i></b>	<b>2 876,46</b>

Lanjutan Tabel/Continued Table 12.6

<b>Jenis Pengeluaran</b> <b>Type of Expenditure</b>	<b>2020</b>
(1)	(4)
Pengeluaran Konsumsi Rumah Tangga/ <i>Household Consumption Expenditure</i>	1 374,36
Pengeluaran Konsumsi LNPRT/NPISH/ <i>Consumption Expenditure</i>	30,98
Pengeluaran Konsumsi Pemerintah/ <i>Government Consumption Expenditure</i>	408,42
Pembentukan Modal Tetap Bruto/ <i>Gross Fixed Capital Formation</i>	728,16
- Bangunan/ <i>Building</i>	494,57
- Non Bangunan/ <i>Non-Building</i>	233,60
Perubahan Inventori/ <i>Changes in Inventories</i>	0,30
Net Ekspor Barang dan Jasa/ <i>Net Exports of Goods and Services</i>	293,53
<b>Produk Domestik Regional Bruto/<i>Gross Regional Domestic Product</i></b>	<b>2 835,75</b>

Lanjutan Tabel/*Continued Table 12.6*

<b>Jenis Pengeluaran</b> <b>Type of Expenditure</b>	<b>2021*</b>
(1)	(5)
Pengeluaran Konsumsi Rumah Tangga/ <i>Household Consumption Expenditure</i>	1 404,65
Pengeluaran Konsumsi LNPRT/NPISH/ <i>Consumption Expenditure</i>	31,49
Pengeluaran Konsumsi Pemerintah/ <i>Government Consumption Expenditure</i>	410,14
Pembentukan Modal Tetap Bruto/ <i>Gross Fixed Capital Formation</i>	749,58
- Bangunan/ <i>Building</i>	510,25
- Non Bangunan/ <i>Non-Building</i>	239,33
Perubahan Inventori/ <i>Changes in Inventories</i>	2,36
Net Ekspor Barang dan Jasa/ <i>Net Exports of Goods and Services</i>	338,61
<b>Produk Domestik Regional Bruto/<i>Gross Regional Domestic Product</i></b>	<b>2 936,83</b>

Lanjutan Tabel/*Continued Table 12.6*

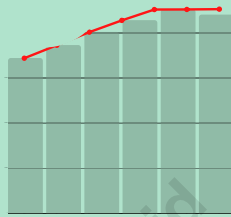
<b>Jenis Pengeluaran</b> <i>Type of Expenditure</i>	<b>2022<sup>xx</sup></b>
(1)	(6)
Pengeluaran Konsumsi Rumah Tangga/ <i>Household Consumption Expenditure</i>	1 473,64
Pengeluaran Konsumsi LNPRT/NPISH/ <i>Consumption Expenditure</i>	31,52
Pengeluaran Konsumsi Pemerintah/ <i>Government Consumption Expenditure</i>	406,77
Pembentukan Modal Tetap Bruto/ <i>Gross Fixed Capital Formation</i>	779,19
- Bangunan/ <i>Building</i>	520,93
- Non Bangunan/ <i>Non-Building</i>	258,26
Perubahan Inventori/ <i>Changes in Inventories</i>	6,08
Net Ekspor Barang dan Jasa/ <i>Net Exports of Goods and Services</i>	374,67
<b>Produk Domestik Regional Bruto/<i>Gross Regional Domestic Product</i></b>	<b>3 071,88</b>

Catatan/*Note*: <sup>x</sup>Angka Sementara/*Preliminary Figures*, <sup>xx</sup>Angka Sangat Sementara/*Very Preliminary Figures*

Sumber/*Source*: Badan Pusat Statistik Kota Solok/ *BPS-Statistics of Solok Municipality*



IPM/HDI = 73,26



## “ PDRB/GRDP

per kapita Kota Solok mengalami peningkatan di tahun 2022  
*per capita of Solok Municipality Increasing in 2022.*

”

IPM/HDI = 79,23

IPM: INDEKS PEMBANGUNAN MANUSIA  
HDI: HUMAN DEVELOPMENT INDEX

## PERSENTASE PENDUDUK MISKIN DI KOTA SOLOK, 2022

PERCENTAGE OF POOR POPULATION IN SOLOK CITY, 2022



3,02%

KOTA SOLOK

SOLOK MUNICIPALITY



**PENJELASAN TEKNIS**

1. Sumber data yang digunakan dalam bab ini berasal dari Badan Pusat Statistik baik dari sensus maupun survei yang telah dilaksanakan BPS.
2. Penghitungan PDRB pada tahun menggunakan tahun dasar baru yaitu, tahun 2010.
3. Pada tahun 2015 ini dilakukan penyempurnaan metodologi penghitungan Indeks Pembangunan Manusia (IPM). Penyempurnaan metodologi tersebut adalah Mengganti tahun dasar PNB (Pendapatan Nasional Bruto) per kapita dari tahun 2005 menjadi 2011; Merubah metode agregasi indeks pendidikan dari rata-rata aritmatik menjadi rata-rata geometrik.
4. Indikator IPM metode baru adalah Angka Harapan Hidup (AHH) saat Lahir, Harapan lama sekolah Angka Harapan Lama Sekolah (HLS), Rata-rata Lama Sekolah (RLS), dan Pengeluaran per kapita disesuaikan.

**TECHNICAL NOTES**

1. *The data source used in this chapter comes from the BPS- Statistics, either from census or survey has been conducted by BPS*
2. *Calculation of GRDP this year using 2010 base year.*
3. *In 2015 this was done calculation methodology refinement of the Human Development Index (HDI). Completion of the methodology is Changing the base year GNI (Gross National Income) per capita from 2005 to 2011; Changing the method of aggregation of the education index arithmetic mean to average geometric.*
4. *HDI indicators of the new method are Life Expectancy at birth (LE), Expected Years of Schooling (EYS), Mean Years of Schooling (MYS), and Adjusted per capita expenditure.*



**ULASAN**

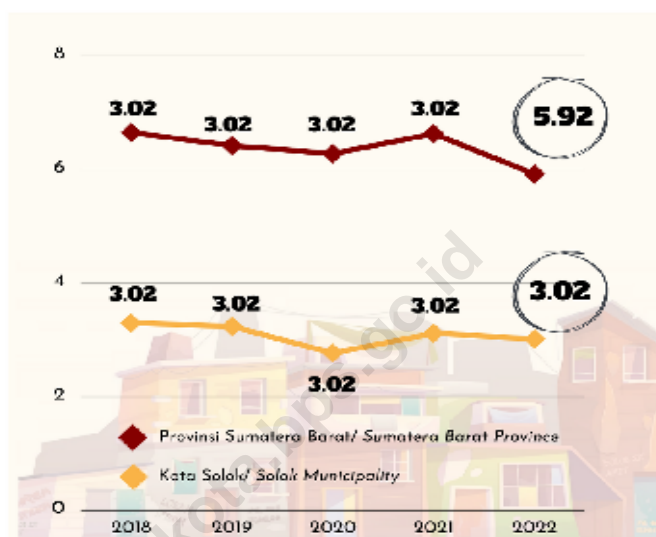
Kabupaten/kota di Provinsi Sumatera Barat dengan jumlah penduduk terbanyak pada tahun 2022 adalah Kota Padang, yaitu 919.145 jiwa. Sedangkan kabupaten/kota dengan jumlah penduduk paling sedikit adalah Kota Padang Panjang, yaitu 57.850 jiwa.

Kota Sawahlunto merupakan kabupaten/kota dengan jumlah penduduk miskin paling sedikit di Provinsi Sumatera Barat tahun 2022, yaitu 1,51 ribu jiwa. Sedangkan kabupaten/kota dengan jumlah penduduk miskin paling banyak adalah Kota Padang, yaitu 39,16 ribu jiwa.

**DESCRIPTION**

*The regency/municipality in West Sumatra Province with the largest population in 2022 was Padang Municipality, which was 919,145 people. Meanwhile, the regency/municipality with the least population was Padang Panjang Municipality, which was 57,850 people.*

*Sawahlunto City was the regency/municipality with the least number of poor people in West Sumatra Province in 2022, which was 1.51 thousand people. Meanwhile, the regency/municipality with the highest number of poor people was Padang Municipality, which was 39,16 thousand people.*



Gambar 13. Persentase Penduduk Miskin di Kota Solok dan Provinsi Sumatera Barat, 2018-2022

Figure 13. Percentage of Poor Population in Solok Municipality and Sumatera Barat Province, 2018-2022

Sumber/Source : BPS Provinsi Sumatera Barat/BPS-Statistics of Sumatera Barat Province



**Tabel**  
**Table** 13.1**Jumlah Penduduk Menurut Kabupaten/Kota di Provinsi Sumatera Barat (jiwa), 2018–2022**  
**Population by Regency/Municipality in Sumatera Barat Province (jiwa), 2018–2022**

<b>Kabupaten/Kota</b> <b>Regency/Municipality</b>	<b>2018<sup>1</sup></b>	<b>2019<sup>1</sup></b>	<b>2020<sup>2</sup></b>	<b>2021<sup>3</sup></b>	<b>2022<sup>3</sup></b>
(1)	(2)	(3)	(4)	(5)	(6)
<b>KABUPATEN/REGENCY</b>					
Kep. Mentawai	90 373	92 021	87 623	88 389	89 401
Pesisir Selatan	460 716	463 923	504 418	509 618	516 518
Solok	371 105	373 414	391 497	394 237	397 829
Sijunjung	233 810	237 376	235 045	237 313	240 317
Tanah Datar	347 407	348 219	371 704	373 693	376 276
Padang Pariaman	413 272	415 613	430 626	433 018	436 129
Agam	487 914	491 282	529 138	534 202	540 905
Lima Puluh Kota	379 514	382 817	383 525	385 634	388 375
Pasaman	278 480	281 211	299 851	303 103	307 425
Solok Selatan	168 411	171 075	182 027	184 854	188 649
Dharmasraya	241 571	247 579	228 591	231 217	234 713
Pasaman Barat	435 612	443 722	431 672	436 313	442 479
<b>KOTA/MUNICIPALITY</b>					
Padang	939 112	950 871	909 040	913 448	919 145
<b>Solok</b>	<b>69 776</b>	<b>71 010</b>	<b>73 438</b>	<b>74 469</b>	<b>75 850</b>
Sawahlunto	61 898	62 524	65 138	65 687	66 413
Padang Panjang	52 994	53 693	56 311	56 971	57 850
Bukittinggi	128 783	130 773	121 028	121 588	122 311
Payakumbuh	133 703	135 573	139 576	141 184	143 325
Pariaman	87 626	88 501	94 224	95 294	96 719
<b>Sumatera Barat</b>	<b>5 382 077</b>	<b>5 441 197</b>	<b>5 534 472</b>	<b>5 580 232</b>	<b>5 640 629</b>

Catatan/Note: <sup>1</sup> Data tahun 2018–2019 bersumber dari proyeksi penduduk kabupaten/kota Provinsi Sumatera Barat 2010–2020/Data for 2018–2019 comes from the projected population of regency/municipalities of Sumatra Barat Province 2010–2020

<sup>2</sup> Data Tahun 2020 bersumber dari Sensus Penduduk 2020 (SP2020)/Data for 2020 comes from the 2020 Population Census (SP2020)

<sup>3</sup> Data Tahun 2021–2022 bersumber dari hasil proyeksi penduduk interim 2020–2023 (pertengahan tahun/Juni)/Data for 2021–2022 comes from the results of the projected interim population 2020–2023 (mid year/June)

Sumber/Source: BPS Provinsi Sumatera Barat/BPS-Statistics of Sumatera Barat Province

**Tabel**  
**Table** 13.2

**Produk Domestik Regional Bruto Atas Dasar Harga Berlaku menurut Kabupaten/Kota di Provinsi Sumatera Barat (Juta Rupiah), 2017-2022**  
**Gross Regional Domestic Product at Current Market Prices by Regency/Municipality in Sumatera Barat Province (Million Rupiahs), 2016-2022**

<b>Kabupaten/Kota</b> <b>Regency/Municipality</b>	<b>2017</b>	<b>2018</b>	<b>2019</b>
(1)	(2)	(3)	(4)
<b>KABUPATEN/REGENCY</b>			
Kep. Mentawai	4 001 871,06	4 252 824,00	4 665 093,43
Pesisir Selatan	12 069 519,39	13 045 984,64	14 037 128,66
Solok	11 783 867,88	12 653 858,53	13 580 513,02
Sijunjung	7 927 672,63	8 489 458,37	9 148 878,97
Tanah Datar	11 428 081,54	12 202 819,78	13 090 685,71
Padang Pariaman	19 038 379,57	20 438 318,45	21 255 473,34
Agam	17 834 986,34	19 145 918,50	20 540 992,18
Lima Puluh Kota	13 531 194,73	14 525 483,21	15 625 340,42
Pasaman	7 801 982,13	8 318 765,11	8 907 768,50
Solok Selatan	4 893 871,25	5 214 850,48	5 574 519,08
Dharmasraya	9 054 276,65	9 697 640,71	10 349 563,18
Pasaman Barat	13 699 696,35	14 603 178,20	15 401 338,07
<b>KOTA/MUNICIPALITY</b>			
Padang	53 091 095,10	57 506 842,01	62 420 470,82
<b>Solok</b>	<b>3 469 035,58</b>	<b>3 728 256,36</b>	<b>4 047 979,83</b>
Sawahlunto	3 165 214,99	3 404 518,84	3 679 850,22
Padang Panjang	2 974 350,89	3 198 031,98	3 474 832,65
Bukittinggi	7 453 106,84	8 011 062,02	8 695 316,61
Payakumbuh	5 639 684,44	6 134 700,30	6 825 167,93
Pariaman	4 309 010,19	4 615 745,62	5 005 498,54
<b>Sumatera Barat</b>	<b>213 893 468,20</b>	<b>230 367 222,04</b>	<b>245 949 737,17</b>

Lanjutan Tabel/*Continued Table* 13.2

Kabupaten/Kota <i>Regency/Municipality</i>	2020	2021 <sup>a</sup>	2022 <sup>xx</sup>
(1)	(5)	(6)	(7)
<b>KABUPATEN/REGENCY</b>			
Kep. Mentawai	4 647 099,18	4 843 813,95	5 445 468,00
Pesisir Selatan	14 095 977,62	14 927 572,58	16 601 341,83
Solok	13 581 968,58	14 178 062,20	15 781 140,16
Sijunjung	9 136 559,73	9 566 572,91	10 668 551,27
Tanah Datar	13 023 107,59	13 590 935,70	15 055 228,13
Padang Pariaman	17 934 814,60	18 455 088,03	22 193 365,04
Agam	20 376 570,25	21 351 359,64	23 827 651,50
Lima Puluh Kota	15 541 500,82	16 182 473,43	17 900 761,78
Pasaman	8 969 724,02	9 433 249,73	10 390 577,65
Solok Selatan	5 530 553,59	5 777 977,93	6 429 236,43
Dharmasraya	10 243 274,28	10 754 664,96	12 233 469,96
Pasaman Barat	15 253 000,84	15 931 875,79	17 889 125,53
<b>KOTA/MUNICIPALITY</b>			
Padang	62 181 006,08	65 179 471,01	72 961 651,23
<b>Solok</b>	<b>4 041 639,82</b>	<b>4 251 892,56</b>	<b>4 793 153,11</b>
Sawahlunto	3 656 590,97	3 850 697,74	4 389 916,49
Padang Panjang	3 473 230,92	3 651 118,22	4 086 546,10
Bukittinggi	8 627 533,47	9 026 564,58	10 194 020,58
Payakumbuh	6 827 094,79	7 303 109,35	8 250 302,95
Pariaman	4 994 093,59	5 258 657,04	5 881 852,94
<b>Sumatera Barat</b>	<b>241 894 127,68</b>	<b>253 101 276,47</b>	<b>285 378 639,98</b>

Catatan/*Note*: <sup>a</sup>Angka Sementara/*Preliminary Figures*, <sup>xx</sup>Angka Sangat Sementara/*Very Preliminary Figures*

Sumber/*Source*: BPS Provinsi Sumatera Barat/*BPS-Statistics of Sumatera Barat Province*

**Tabel**  
**Table** 13.3

**Produk Domestik Regional Bruto Atas Dasar Harga Konstan 2010 menurut Kabupaten/Kota di Provinsi Sumatera Barat (Juta Rupiah), 2018–2022**  
**Gross Regional Domestic Product at 2010 Constant Market Prices by Regency/Municipality in Sumatera Barat Province (Million Rupiahs), 2018-2022**

Kabupaten/Kota Regency/Municipality	2017	2018	2019
(1)	(2)	(3)	(4)
<b>KABUPATEN/REGENCY</b>			
Kep. Mentawai	2 741 550,40	2 875 664,08	3 011 724,32
Pesisir Selatan	8 678 053,24	9 139 972,32	9 576 664,10
Solok	8 964 874,30	9 430 224,93	9 905 603,30
Sijunjung	6 135 755,76	6 446 992,48	6 757 041,41
Tanah Datar	8 782 098,09	9 224 518,53	9 684 473,44
Padang Pariaman	12 350 186,95	13 021 887,79	13 334 924,69
Agam	13 249 246,53	13 942 516,42	14 608 893,72
Lima Puluh Kota	10 123 647,61	10 653 261,47	11 192 422,88
Pasaman	5 614 284,67	5 893 340,23	6 176 325,76
Solok Selatan	3 612 641,03	3 793 185,19	3 977 408,80
Dharmasraya	6 843 182,09	7 204 465,92	7 560 323,31
Pasaman Barat	10 384 391,53	10 925 625,62	11 411 830,76
<b>KOTA/MUNICIPALITY</b>			
Padang	39 675 728,60	42 081 536,73	44 456 786,18
<b>Solok</b>	<b>2 580 783,66</b>	<b>2 726 707,11</b>	<b>2 876 461,35</b>
Sawahlunto	2 517 150,16	2 655 619,77	2 796 536,45
Padang Panjang	2 312 713,05	2 444 773,80	2 580 604,24
Bukittinggi	5 483 398,44	5 812 391,14	6 152 076,98
Payakumbuh	3 997 854,36	4 238 662,76	4 488 210,66
Pariaman	3 234 234,59	3 411 294,75	3 592 021,59
<b>Sumatera Barat</b>	<b>155 984 364,13</b>	<b>163 996 189,04</b>	<b>172 205 571,30</b>

Lanjutan Tabel/Continued Table 13.3

Kabupaten/Kota Regency/Municipality	2020	2021 <sup>a</sup>	2022 <sup>xx</sup>
(1)	(5)	(6)	(7)
<b>KABUPATEN/REGENCY</b>			
Kep. Mentawai	2 956 007,49	3 041 049,23	3 191 296,23
Pesisir Selatan	9 470 782,68	9 790 359,53	10 183 465,97
Solok	9 792 917,67	10 116 578,81	10 553 073,87
Sijunjung	6 683 021,42	6 893 213,71	7 165 529,34
Tanah Datar	9 575 899,83	9 892 158,57	10 307 425,10
Padang Pariaman	11 939 479,19	12 199 848,45	13 037 574,48
Agam	14 409 165,77	14 942 560,65	15 572 206,86
Lima Puluh Kota	11 062 316,76	11 430 508,39	11 892 291,59
Pasaman	6 122 756,21	6 330 067,38	6 588 655,10
Solok Selatan	3 928 031,72	4 059 514,72	4 222 846,88
Dharmasraya	7 454 967,68	7 709 700,35	8 039 689,84
Pasaman Barat	11 258 351,10	11 679 976,99	12 166 816,61
<b>KOTA/MUNICIPALITY</b>			
Padang	43 631 942,85	45 227 956,57	47 185 098,81
<b>Solok</b>	<b>2 835 750,30</b>	<b>2 936 827,72</b>	<b>3 071 875,07</b>
Sawahlunto	2 760 924,18	2 829 590,03	2 942 206,85
Padang Panjang	2 543 403,93	2 631 518,09	2 747 106,89
Bukittinggi	6 045 085,08	6 263 129,76	6 556 496,21
Payakumbuh	4 414 294,06	4 572 896,51	4 779 548,64
Pariaman	3 544 659,84	3 669 629,09	3 836 549,80
<b>Sumatera Barat</b>	<b>169 426 614,10</b>	<b>175 000 501,95</b>	<b>182 629 542,51</b>

Catatan/Note: <sup>a</sup>Angka Sementara/Preliminary Figures, <sup>xx</sup>Angka Sangat Sementara/Very Preliminary Figures

Sumber/Source: BPS Provinsi Sumatera Barat/BPS-Statistics of Sumatera Barat Province



**Tabel**  
**Table** 13.4

**Laju Pertumbuhan Produk Domestik Regional Bruto Atas Dasar Harga Konstan 2010 menurut Kabupaten/Kota di Provinsi Sumatera Barat (persen), 2017–2022**  
**Growth Rate of Gross Regional Domestic Product at 2010 Constant Market Prices by Regency/Municipality in Sumatera Barat Province (percent), 2017-2022**

Kabupaten/Kota Regency/Municipality	2017	2018	2019	2020	2021 <sup>x</sup>	2022 <sup>xx</sup>
(1)	(2)	(3)	(4)	(5)	(6)	(7)
<b>KABUPATEN/REGENCY</b>						
Kep. Mentawai	5,12	4,89	4,73	- 1,85	2,88	4,94
Pesisir Selatan	5,41	5,32	4,78	- 1,11	3,37	4,02
Solok	5,32	5,19	5,04	- 1,14	3,31	4,31
Sijunjung	5,26	5,07	4,80	- 1,10	3,15	3,95
Tanah Datar	5,11	5,05	4,98	- 1,12	3,30	4,20
Padang Pariaman	5,58	5,44	2,40	- 10,46	2,18	6,87
Agam	5,43	5,23	4,78	- 1,37	3,70	4,21
Lima Puluh Kota	5,33	5,23	5,06	- 1,16	3,33	4,04
Pasaman	5,08	4,97	4,80	- 0,87	3,39	4,09
Solok Selatan	5,15	5,00	4,86	- 1,24	3,35	4,02
Dharmasraya	5,44	5,28	4,94	- 1,39	3,42	4,28
Pasaman Barat	5,34	5,21	4,45	- 1,34	3,75	4,17
<b>KOTA/MUNICIPALITY</b>						
Padang	6,23	6,06	5,65	- 1,86	3,66	4,33
<b>Solok</b>	<b>5,76</b>	<b>5,65</b>	<b>5,49</b>	<b>- 1,42</b>	<b>3,56</b>	<b>4,60</b>
Sawahlunto	5,74	5,50	5,31	- 1,27	2,49	3,98
Padang Panjang	5,80	5,71	5,56	- 1,44	3,46	4,39
Bukittinggi	6,08	6,00	5,84	- 1,74	3,61	4,68
Payakumbuh	6,12	6,02	5,89	- 1,65	3,59	4,52
Pariaman	5,61	5,47	5,30	- 1,32	3,53	4,55
<b>Sumatera Barat</b>	<b>5,30</b>	<b>5,14</b>	<b>5,01</b>	<b>- 1,60</b>	<b>3,29</b>	<b>4,36</b>

Catatan/Note: <sup>x</sup>Angka Sementara/Preliminary Figures, <sup>xx</sup>Angka Sangat Sementara/Very Preliminary Figures

Sumber/Source: BPS Provinsi Sumatera Barat/BPS-Statistics of Sumatera Barat Province

**Tabel**  
**Table** 13.5

**PDRB Per Kapita menurut Kabupaten/Kota di Provinsi Sumatera Barat (Ribu Rupiah), 2017–2022**  
**Percapita Gross Regional Domestic Product by Regency/ Municipality in Sumatera Barat Province (Thousand Rupiahs), 2017-2022**

Kabupaten/Kota Regency/Municipality	2017	2018	2019	2020	2021 <sup>x</sup>	2022 <sup>xx</sup>
(1)	(2)	(3)	(4)	(5)	(6)	(7)
<b>KABUPATEN/REGENCY</b>						
Kep. Mentawai	45 120,99	47 058,57	50 124,57	53 187,51	54 801,09	60 910,59
Pesisir Selatan	26 393,87	28 316,76	30 115,10	28 040,42	29 291,69	32 140,88
Solok	31 961,37	34 097,79	36 207,85	34 771,71	35 963,30	39 668,15
Sijunjung	34 452,56	36 309,22	38 152,60	38 995,47	40 312,05	44 393,66
Tanah Datar	32 974,05	35 125,43	37 530,10	35 096,76	36 369,25	40 011,13
Padang Pariaman	46 321,75	49 454,88	50 951,83	41 723,04	42 619,68	50 887,16
Agam	36 827,23	39 240,35	41 609,17	38 630,69	39 968,70	44 051,45
Lima Puluh Kota	35 980,33	38 273,91	40 605,55	40 594,76	41 963,30	46 091,44
Pasaman	28 295,94	29 872,04	31 469,32	30 021,57	31 122,26	33 798,74
Solok Selatan	29 551,83	30 965,02	32 249,50	30 541,37	31 256,98	34 080,42
Dharmasraya	38 450,95	40 144,06	41 175,90	44 981,49	46 513,30	52 120,97
Pasaman Barat	32 061,45	33 523,36	34 315,25	35 460,71	36 514,79	40 429,32
<b>KOTA/MUNICIPALITY</b>						
Padang	57 271,27	61 235,34	65 134,22	68 509,35	71 355,43	79 379,91
<b>Solok</b>	<b>50 567,56</b>	<b>53 431,79</b>	<b>56 475,30</b>	<b>55 292,97</b>	<b>57 096,14</b>	<b>63 192,53</b>
Sawahlunto	51 552,41	55 002,08	58 615,94	56 292,49	58 621,92	66 100,26
Padang Panjang	56 738,60	60 347,06	64 189,47	61 920,25	64 087,31	70 640,38
Bukittinggi	58 776,59	62 205,90	65 897,07	71 391,02	74 238,94	83 345,08
Payakumbuh	42 783,55	45 883,04	49 878,09	49 100,25	51 727,60	57 563,60
Pariaman	49 747,28	52 675,53	56 123,00	53 202,80	55 183,51	60 813,83
<b>Sumatera Barat</b>	<b>40 194,29</b>	<b>44 885,51</b>	<b>43 825,66</b>	<b>45 356,77</b>	<b>50 593,41</b>	<b>...</b>

Catatan/Note: <sup>x</sup>Angka Sementara/Preliminary Figures, <sup>xx</sup>Angka Sangat Sementara/Very Preliminary Figures

Sumber/Source: BPS Provinsi Sumatera Barat/BPS-Statistics of Sumatera Barat Province

**Tabel**  
**Table** 13.6

**Persentase Kontribusi terhadap Total Produk Domestik Regional Bruto ADHB Kabupaten/Kota di Provinsi Sumatera Barat, 2017-2022**  
**Contribution Percentage of Total GDP ADHB Regency/ Municipality in Sumatera Barat Province, 2017-2022**

Kabupaten/Kota Regency/Municipality	2017	2018	2019	2020	2021 <sup>a</sup>	2022 <sup>2a</sup>
(1)	(2)	(3)	(4)	(5)	(6)	(7)
<b>KABUPATEN/REGENCY</b>						
Kep. Mentawai	1,88	1,86	1,89	1,92	1,91	1,91
Pesisir Selatan	5,77	5,69	5,70	5,82	5,89	5,83
Solok	5,52	5,52	5,51	5,61	5,59	5,54
Sijunjung	3,68	3,70	3,71	3,77	3,77	3,74
Tanah Datar	5,36	5,32	5,31	5,38	5,36	5,28
Padang Pariaman	8,84	8,92	8,63	7,41	7,28	7,79
Agam	8,40	8,35	8,34	8,42	8,42	8,36
Lima Puluh Kota	6,35	6,34	6,34	6,42	6,38	6,28
Pasaman	3,69	3,63	3,62	3,70	3,72	3,65
Solok Selatan	2,30	2,28	2,26	2,28	2,28	2,26
Dharmasraya	4,28	4,23	4,20	4,23	4,24	4,29
Pasaman Barat	6,48	6,37	6,25	6,30	6,28	6,28
<b>KOTA/MUNICIPALITY</b>						
Padang	24,83	25,09	25,34	25,68	25,71	25,60
<b>Solok</b>	<b>1,64</b>	<b>1,63</b>	<b>1,64</b>	<b>1,67</b>	<b>1,68</b>	<b>1,68</b>
Sawahlunto	1,48	1,49	1,49	1,51	1,52	1,54
Padang Panjang	1,40	1,40	1,41	1,43	1,44	1,43
Bukittinggi	3,43	3,50	3,53	3,56	3,56	3,58
Payakumbuh	2,65	2,68	2,77	2,82	2,88	2,90
Pariaman	2,02	2,01	2,03	2,06	2,07	2,06
<b>Sumatera Barat</b>	<b>100,00</b>	<b>100,00</b>	<b>100,00</b>	<b>100,00</b>	<b>100,00</b>	<b>100,00</b>

Catatan/Note: <sup>a</sup>Angka Sementara/Preliminary Figures, <sup>2a</sup>Angka Sangat Sementara/Very Preliminary Figures

Sumber/Source: BPS Provinsi Sumatera Barat/BPS-Statistics of Sumatera Barat Province

**Tabel**  
**Table** 13.7**Persentase Penduduk Miskin menurut Kabupaten/Kota di  
Provinsi Sumatera Barat , 2017-2022**  
**Percentage of Poor Population by Regency/Municipality in  
Sumatera Barat Province, 2017-2022**

Kabupaten/Kota Regency/Municipality	2017	2018	2019	2020	2021	2022
(1)	(2)	(3)	(4)	(5)	(6)	(7)
<b>KABUPATEN/REGENCY</b>						
Kep. Mentawai	14,67	14,44	14,43	14,35	14,84	13,97
Pesisir Selatan	7,79	7,59	7,88	7,61	7,92	7,11
Solok	9,06	8,88	7,98	7,81	8,01	7,12
Sijunjung	7,35	7,11	7,04	6,78	6,80	6,00
Tanah Datar	5,56	5,32	4,66	4,40	4,54	4,26
Padang Pariaman	8,46	8,04	7,10	6,95	7,22	6,25
Agam	7,59	6,76	6,75	6,75	6,85	6,22
Lima Puluh Kota	7,15	6,99	6,97	6,86	7,29	6,59
Pasaman	7,41	7,31	7,21	7,16	7,48	6,85
Solok Selatan	7,21	7,07	7,33	7,15	7,52	6,51
Dharmasraya	6,68	6,42	6,29	6,23	6,67	5,56
Pasaman Barat	7,26	7,34	7,14	7,04	7,51	6,93
<b>KOTA/MUNICIPALITY</b>						
Padang	4,74	4,70	4,48	4,40	4,94	4,26
<b>Solok</b>	<b>3,66</b>	<b>3,30</b>	<b>3,24</b>	<b>2,77</b>	<b>3,12</b>	<b>3,02</b>
Sawahlunto	2,01	2,39	2,17	2,16	2,38	2,28
Padang Panjang	6,17	5,88	5,60	5,24	5,92	5,14
Bukittinggi	5,35	4,92	4,60	4,54	5,14	4,46
Payakumbuh	5,88	5,77	5,68	5,65	6,16	5,66
Pariaman	5,20	5,03	4,76	4,10	4,38	4,13
<b>Sumatera Barat</b>	<b>6,87</b>	<b>6,65</b>	<b>6,42</b>	<b>6,28</b>	<b>6,63</b>	<b>5,92</b>

Sumber/Source: BPS Provinsi Sumatera Barat/BPS-Statistics of Sumatera Barat Province

**Tabel**  
**Table** 13.8

**Indeks Kedalaman Kemiskinan dan Indeks Keparahan Kemiskinan menurut Kabupaten/Kota di Provinsi Sumatera Barat, 2021 dan 2022**  
**Poverty Gap Indices and Poverty Severity Indices by Regency/Municipality in Sumatera Barat Province, 2021 and 2022**

Kabupaten/Kota Regency/Municipality	Indeks Kedalaman Kemiskinan (P1) Poverty Gap Indices		Indeks Keparahan Kemiskinan (P2) Poverty Severity Indices	
	2021	2022	2021	2022
(1)	(2)	(3)	(4)	(5)
<b>KABUPATEN/REGENCY</b>				
Kep. Mentawai	2,43	1,76	0,63	0,36
Pesisir Selatan	0,87	0,71	0,15	0,12
Solok	0,91	1,03	0,15	0,20
Sijunjung	0,86	0,96	0,17	0,25
Tanah Datar	0,64	0,62	0,13	0,12
Padang Pariaman	0,81	0,69	0,16	0,10
Agam	0,98	0,70	0,23	0,12
Lima Puluh Kota	1,21	0,92	0,30	0,24
Pasaman	0,67	0,65	0,13	0,11
Solok Selatan	1,28	1,12	0,31	0,25
Dharmasraya	0,75	0,74	0,12	0,16
Pasaman Barat	1,24	1,10	0,29	0,26
<b>KOTA/MUNICIPALITY</b>				
Padang	0,67	0,61	0,13	0,13
<b>Solok</b>	<b>0,28</b>	<b>0,58</b>	<b>0,05</b>	<b>0,21</b>
Sawahlunto	0,33	0,34	0,06	0,09
Padang Panjang	0,76	0,41	0,16	0,05
Bukittinggi	0,80	0,83	0,19	0,24
Payakumbuh	0,82	0,49	0,17	0,07
Pariaman	0,36	0,46	0,08	0,09
<b>Sumatera Barat</b>	<b>1,04</b>	<b>0,80</b>	<b>0,24</b>	<b>0,16</b>

Sumber/Source: BPS Provinsi Sumatera Barat/BPS-Statistics of Sumatera Barat Province

**Tabel**  
**Table** 13.9**Indeks Pembangunan Manusia menurut Kabupaten/Kota  
di Provinsi Sumatera Barat, 2018-2022**  
*Human Development Indices by Regency/Municipality in  
Sumatera Barat Province, 2018-2022*

Kabupaten/Kota Regency/Municipality	2018	2019	2020	2021	2022
(1)	(2)	(3)	(4)	(5)	(6)
<b>KABUPATEN/REGENCY</b>					
Kep. Mentawai	60,28	61,26	61,09	61,35	62,19
Pesisir Selatan	69,40	70,08	69,90	70,03	70,84
Solok	68,60	69,08	69,08	69,24	70,02
Sijunjung	66,97	67,66	67,74	67,86	68,69
Tanah Datar	71,25	72,14	72,33	72,46	73,29
Padang Pariaman	69,71	70,59	70,61	70,76	71,63
Agam	71,70	72,37	72,46	72,57	73,29
Lima Puluh Kota	69,17	69,67	69,47	69,68	70,28
Pasaman	65,60	66,46	66,64	66,77	67,41
Solok Selatan	68,45	68,94	69,04	69,23	69,71
Dharmasraya	70,86	71,52	71,51	71,76	72,30
Pasaman Barat	67,43	68,21	68,49	68,76	69,57
<b>KOTA/MUNICIPALITY</b>					
Padang	82,25	82,68	82,82	82,90	83,29
<b>Solok</b>	<b>77,89</b>	<b>78,38</b>	<b>78,29</b>	<b>78,41</b>	<b>79,23</b>
Sawahlunto	71,72	72,39	72,64	72,88	73,73
Padang Panjang	77,30	78,00	77,93	77,97	78,78
Bukittinggi	80,11	80,71	80,58	80,70	81,42
Payakumbuh	78,23	78,95	78,90	79,08	79,53
Pariaman	76,26	76,7	76,90	77,07	77,65
<b>Sumatera Barat</b>	<b>71,73</b>	<b>72,39</b>	<b>72,38</b>	<b>72,65</b>	<b>73,26</b>

Sumber/Source: BPS Provinsi Sumatera Barat/BPS-Statistics of Sumatera Barat Province

**Tabel**  
**Table** 13.10

**Indikator Penghitungan Indeks Pembangunan Manusia (Metode Baru) menurut Kabupaten/Kota di Provinsi Sumatera Barat, 2022**  
**Indicator of Human Development Indices (New Method) by Regency/Municipality in Sumatera Barat Province, 2022**

Kabupaten/Kota Regency/Municipality	Persentase/Percentage			
	Angka Harapan Hidup Life Expentancy	Harapan Lama Sekolah Expected Length of Schooling	Rata-rata Lama Sekolah Average Length of Schooling	Pengeluaran Perkapita Disesuaikan Expenditure (ribu rupiah/orang/tahun)
(1)	(2)	(3)	(4)	(5)
<b>KABUPATEN/REGENCY</b>				
Kep. Mentawai	64,93	12,89	7,48	6 567,00
Pesisir Selatan	71,25	13,35	8,43	9 686,00
Solok	69,19	13,30	7,89	10 539,00
Sijunjung	66,70	12,64	8,30	10 582,00
Tanah Datar	70,49	14,59	8,90	10 695,00
Padang Pariaman	69,34	13,93	8,16	11 159,00
Agam	72,89	13,88	8,98	10 171,00
Lima Puluh Kota	70,08	13,40	8,08	10 035,00
Pasaman	67,96	13,05	8,11	8 619,00
Solok Selatan	68,38	12,73	8,41	10 560,00
Dharmasraya	71,90	12,51	8,56	11 650,00
Pasaman Barat	68,25	13,69	8,55	9 381,00
<b>KOTA/MUNICIPALITY</b>				
Padang	73,93	16,54	11,60	14 889,00
<b>Solok</b>	<b>74,06</b>	<b>14,34</b>	<b>11,35</b>	<b>12515,00</b>
Sawahlunto	70,40	13,42	10,43	10 537,00
Padang Panjang	73,02	15,07	11,92	11 153,00
Bukittinggi	74,82	14,99	11,63	13 633,00
Payakumbuh	74,14	14,29	10,82	13 687,00
Pariaman	70,67	14,61	10,78	13 150,00
<b>Sumatera Barat</b>	<b>69,90</b>	<b>14,10</b>	<b>9,18</b>	<b>11 130,00</b>

Sumber/Source: BPS Provinsi Sumatera Barat/BPS-Statistics of Sumatera Barat Province

**ST 2023**

**SENSUS PERTANIAN**

**BerAKHLAK**

Berorientasi Pelayanan Akuntabel Kompeten  
Harmonis Loyal Adaptif Kolaboratif

**DATA**

**MENCERDASKAN BANGSA**

*Enlighten The Nation*

**BADAN PUSAT STATISTIK**

**KOTA SOLOK**

***BPS-Statistics of Solok Municipality***

Jl. Tembok Raya, Nan Balimo, Kec. Tanjung Harapan

Telp. 0755-325305, Email: [bps1372@bps.go.id](mailto:bps1372@bps.go.id)

Homepage: <https://solokkota.bps.go.id>

ISSN 0215-3777



9 770215 377235

