

KABUPATEN DHARMASRAYA DALAM ANGKA *DHARMASRAYA REGENCY IN FIGURES* 2023



KABUPATEN DHARMASRAYA DALAM ANGKA *DHARMASRAYA REGENCY IN FIGURES* 2023



KABUPATEN DHARMASRAYA DALAM ANGKA
Dharmasraya Regency in Figures
2023

ISSN: -

No. Publikasi/Publication Number: 13110.2304

Katalog /Catalog: 1102001.1311

Ukuran Buku/Book Size: 14,8 cm x 21 cm

Jumlah Halaman/Number of Pages : xxxix + 310 hal/pages

Naskah/Manuscript:

BPS Kabupaten Dharmasraya

BPS-Statistics of Dharmasraya Regency

Penyunting/Editor:

BPS Kabupaten Dharmasraya

BPS-Statistics of Dharmasraya Regency

Desain Kover/Cover Design:

BPS Kabupaten Dharmasraya

BPS-Statistics of Dharmasraya Regency

Ilustrasi Kover/Cover Illustration:

Masjid Agung Kabupaten Dharmasraya

Great Mosque of Dharmasraya Regency

Diterbitkan oleh/Published by:

©**BPS Kabupaten Dharmasraya**/*BPS-Statistics of Dharmasraya Regency*

Dicetak oleh/Printed by: CV. Graphic Dwipa (Cetakan I/ Edition I)

Sumber Ilustrasi/ Graphics by:

freepik.com

Dilarang mengumumkan, mendistribusikan, mengomunikasikan, dan/atau menggandakan sebagian atau seluruh isi buku ini untuk tujuan komersil tanpa izin tertulis dari Badan Pusat Statistik Kabupaten Dharmasraya (UU No. 28 Tahun 2014 Tentang Hak Cipta Pasal 43 huruf b).

Prohibited to announce, distribute, communicate, and/or copy part or all of this book for commercial purpose without permission from BPS-Statistics of Dharmasraya Regency (Law No. 28 Year 2014 About Copyright Article 43 letter b)

TIM PENYUSUN/TEAM MEMBERS

Pengarah/Director

Taufik Amnul Hayat SST, M.Si.

Penanggung Jawab/Persons in Charge

Taufik Amnul Hayat SST, M.Si.

Penyunting/Editors

Tri Handayani SST, M.Sc

Syafiq Wahyu Hidayat S.Tr.Stat.

Pengolah Data dan Penulis Naskah/Data Processing and Authors

Tri Handayani SST, M.Sc

Syafiq Wahyu Hidayat S.Tr.Stat.

Nur Rahma Hidayah, S. Tr. Stat.

Yulian Dwi Intan Anggraeni, S. Tr. Stat.

Puput Indahsari, S. Tr. Stat.

Penata Letak/Layout Designers

Syafiq Wahyu Hidayat S.Tr.Stat.

KONTRIBUTOR DATA/DATA CONTRIBUTOR

1. Kementerian Dalam Negeri/*Ministry of Home Affairs*
2. Pemerintah Daerah Kabupaten Dharmasraya/ *Local Government of Dharmasraya Regency*
3. Komisi Pemilihan Umum (KPU) Kabupaten Dharmasraya/*General Election Commission of Dharmasraya Regency*
4. Badan Kepegawaian dan Pengembangan Sumber Daya Manusia Kabupaten Dharmasraya/*Employment and Human Resources Development Agency of Dharmasraya Regency*
5. Kejaksaan Negeri Kabupaten Dharmasraya/ *Prosecutor's Office of Dharmasraya Regency*
6. Kementerian Agama Kabupaten Dharmasraya /*Ministry of Religious Affair of Dharmasraya Regency*
7. Badan Pertanahan Nasional (ATR/BPN) Kabupaten Dharmasraya/*National Land Agency of Dharmasraya Regency*
8. Kepolisian Resor Kabupaten Dharmasraya/ *Resort Police of Dharmasraya Regency*
9. Kantor Samsat Kabupaten Dharmasraya/ *One-stop Administration Services Office of Dharmasraya Regency*
10. UPT BPTP Kabupaten Dharmasraya/ *Agricultural Plant Protection Agency of Dharmasraya Regency*
11. Pengadilan Negeri Kabupaten Dharmasraya/ *District Court of Dharmasraya Regency*
12. Pengadilan Agama Kabupaten Dharmasraya/ *District Court of Religion of Dharmasraya Regency*
13. Lembaga Pemasyarakatan (Lapas) Kelas III Dharmasraya/ *Correctional Institution Class III of Dharmasraya Regency*
14. Badan Keuangan Daerah Kabupaten Dharmasraya / *Regional Financial Management Agency of Dharmasraya Regency*
15. Dinas Kependudukan dan Catatan Sipil Kabupaten Dharmasraya/*Population and Civil Registration Office of Dharmasraya Regency*
16. Kementerian Pendidikan dan Kebudayaan/*The Ministry of Education and Culture*
17. Dinas Pendidikan Kabupaten Dharmasraya/*Education Office of Dharmasraya Regency*
18. Universitas Andalas Kampus III Dharmasraya/ *Andalas University*
19. Universitas Dharmas Indonesia/ *Dharmas Indonesia University*
20. STITNU Sakinah Dharmasraya/ *STITNU Sakinah Dharmasraya*
21. Dinas Kesehatan Kabupaten Dharmasraya/ *Health Office of Dharmasraya Regency*
22. RSUD Sungai Dareh/ *Sungai Dareh Regional Public Hospital*
23. RSUD Sungai Rumbai/ *Sungai Rumbai Regional Public Hospital*

24. Dinas Sosial, Pengendalian Penduduk, Keluarga Berencana, Pemberdayaan Perempuan, dan Perlindungan Anak Kabupaten Dharmasraya/ *Women Empowerment and Child Protection, Population Control and Family Planning Office of Dharmasraya Regency*
25. Badan Amil Zakat Nasional (BAZNAS) Kabupaten Dharmasraya/ *Amil Zakat Agency of Dharmasraya Agency*
26. Dinas Pertanian Kabupaten Dharmasraya/ *Agriculture Office of Dharmasraya Regency*
27. Dinas Pangan dan Perikanan Kabupaten Dharmasraya/ *Foods and Fisheries Office of Dharmasraya Regency*
28. PT PLN Ranting Sungai Rumbai/ *PT PLN Branch of Sungai Rumbai*
29. Dinas Kebudayaan, Pariwisata, Pemuda dan Olahraga Kabupaten Dharmasraya/ *Culture Affairs, Tourism, and Youth Office of Dharmasraya Regency*
30. Dinas Pekerjaan Umum dan Penataan Ruang Kabupaten Dharmasraya/ *Public Works and Spatial Planning Office of Dharmasraya Regency*
31. UPTD PKB Dinas Perhubungan Kabupaten Dharmasraya / *UPTD PKB Transportation Office of Dharmasraya Regency*
32. UPTD Pengelolaan Pendapatan Daerah Kabupaten Dharmasraya/ *UPTD Revenue Management Office of Dharmasraya Regency*
33. PT POS Indonesia (Persero) Kota Sawahlunto/ *PT POS Indonesia (Persero) of Sawahlunto Municipality*
34. Dinas Koperasi, Usaha Kecil, Menengah, dan Perdagangan Kabupaten Dharmasraya/ *Cooperatives, Small, Medium Enterprises, and Trading Office of Dharmasraya Regency*
35. Dinas Penanaman Modal dan Pelayanan Terpadu Satu Pintu Kabupaten Dharmasraya/ *Investment and One Stop Integrated Service Office of Dharmasraya Regency*
36. Otoritas Jasa Keuangan Provinsi Sumatera Barat/ *Financial Services Authority of Sumatera Barat Province*

KEPALA BPS KABUPATEN DHARMASRAYA
CHIEF STATISTICIAN OF DHARMASRAYA REGENCY



Taufik Amnul Hayat SST, M.Si.



KATA PENGANTAR

Kabupaten Dharmasraya Dalam Angka 2023 merupakan publikasi tahunan yang diterbitkan oleh BPS Kabupaten Dharmasraya. Publikasi ini diharapkan dapat membantu melengkapi penyusunan rencana pembangunan di Kabupaten Dharmasraya.

Publikasi ini dapat terwujud berkat kerja sama dan bantuan dari berbagai pihak baik instansi pemerintah maupun swasta. Kepada semua pihak yang telah memberikan bantuan disampaikan penghargaan dan terima kasih yang sebesar-besarnya.

Walaupun publikasi ini telah disiapkan sebaik-baiknya, namun disadari masih ada kekurangan dan kesalahan yang terjadi. Untuk perbaikan publikasi ini, tanggapan dan saran yang bersifat konstruktif dari para pemakai sangat diharapkan.

Pulau Punjung , Februari 2023
Kepala BPS
Kabupaten Dharmasraya



Taufik Amnul Hayat SST, M.Si.



PREFACE

Dharmasraya Regency In Figures 2023 is an annual publication published by BPS Dharmasraya Regency. This publication is expected to help complete the preparation of development plans in Dharmasraya Regency.

This publication was made possible thanks to the cooperation and assistance of various parties, both government and private agencies. To all those who have provided assistance, a big appreciation and gratitude was extended.

Although this publication has been prepared as well as possible, but it is realized there are still shortcomings and errors that occur. To improve this publication, constructive responses and suggestions from users are expected.

*Pulau Punjung , February 2023
Chief Statistician of
Dharmasraya Regency*



Taufik Amnul Hayat SST, M.Si.

DAFTAR ISI / CONTENTS

	Halaman Page
Kata Pengantar/ <i>Preface</i>	xi
Daftar Isi/ <i>Contents</i>	xiii
Daftar Tabel/ <i>List of Tables</i>	xv
Daftar Gambar/ <i>List of Figures</i>	xxix
Daftar Singkatan/ <i>List of Abbreviations</i>	xxxiii
Statistik Kunci/ <i>Key Statistics</i>	xxxv
1. Geografi dan Iklim/ <i>Geography and Climate</i>	1
2. Pemerintahan/ <i>Government</i>	15
3. Penduduk dan Ketenagakerjaan/ <i>Population and Employment</i>	35
4. Sosial dan Kesejahteraan Rakyat/ <i>Social and Welfare</i>	51
5. Pertanian, Kehutanan, Peternakan, dan Perikanan/ <i>Agriculture, Forestry, Livestock, and Fishery</i>	109
6. Industri, Pertambangan, dan Energi/ <i>Industry, Mining, and Energy</i>	159
7. Pariwisata/ <i>Tourism</i>	169
8. Transportasi dan Komunikasi/ <i>Transportation and Communication</i>	177
9. Perbankan, Koperasi, dan Harga-harga/ <i>Banking, Cooperative, dan Prices</i>	189
10. Pengeluaran Penduduk/ <i>Population Expenditure</i>	207
11. Perdagangan/ <i>Trade</i>	217
12. Sistem Neraca Regional/ <i>System of Regional Accounts</i>	225
13. Perbandingan Antar Kabupaten/Kota/ <i>Regency/Municipal Comparison</i>	243

DAFTAR TABEL/LIST OF TABLES

Halaman
Page

1.	GEOGRAFI DAN IKLIM/GEOGRAPHY AND CLIMATE	
1.1	KEADAAN GEOGRAFI	
	GEOGRAPHY CONDITION	
1.1.1	Luas Daerah dan Jumlah Pulau Menurut Kecamatan di Kabupaten Dharmasraya, 2022 <i>Total Area and Number of Islands by Subdistrict in Dharmasraya Regency, 2022</i>	9
1.1.2	Tinggi Wilayah dan Jarak ke Ibukota Kabupaten/Kota Menurut Kecamatan di Kabupaten Dharmasraya, 2022 <i>Altitude and Distance to the Capital of Regency/Municipality by Subdistrict in Dharmasraya Regency, 2022</i>	11
2.	PEMERINTAHAN/GOVERNMENT	
2.1	WILAYAH ADMINISTRATIF	
	ADMINISTRATIVE AREA	
2.1.1	Jumlah Desa ¹ /Kelurahan Menurut Kecamatan di Kabupaten Dharmasraya, 2018–2022 <i>Number of Villages¹/Kelurahan by Subdistrict in Dharmasraya Regency, 2018–2022</i>	19
2.1.2	Jumlah Jorong Menurut Kecamatan di Kabupaten Dharmasraya, 2018–2022 <i>Number of Jorong by Subdistrict in Dharmasraya Regency, 2018–2022</i>	20
2.2	DEWAN PERWAKILAN RAKYAT DAERAH	
	REGIONAL HOUSE OF REPRESENTATIVE	
2.2.1	Nama-nama Bupati dan Wakil Bupati Dharmasraya, 2005–2022 <i>Names of Regent and Vice Regent in Dharmasraya Regency, 2005–2020</i>	21
2.2.2	Jumlah Anggota Dewan Perwakilan Rakyat Daerah Menurut Partai Politik dan Jenis Kelamin di Kabupaten Dharmasraya, 2022 <i>Number of Regional House of Representatives's Members by Political Parties and Sex in Dharmasraya Regency 2022</i>	22

2.2.3	Nama-nama Anggota Dewan Perwakilan Rakyat Daerah Menurut Partai Politik dan Dapil di Kabupaten Dharmasraya, 2022 <i>Names of Regional House of Representatives's Members by Political Parties and Electoral Districts in Dharmasraya Regency 2022</i>	23
2.3	SUMBER DAYA MANUSIA HUMAN RESOURCES	
2.3.1	Jumlah Pegawai Negeri Sipil Menurut Jabatan dan Jenis Kelamin di Kabupaten Dharmasraya, Desember 2021 dan Desember 2022 <i>Number of Civil Servants by Occupation and Sex in Dharmasraya Regency, December 2021 and December 2022</i>	25
2.3.2	Jumlah Pegawai Negeri Sipil Menurut Tingkat Pendidikan dan Jenis Kelamin di Kabupaten Dharmasraya, Desember 2021 dan Desember 2022 <i>Number of Civil Servants by Educational Level and Sex in Dharmasraya Regency, Desember 2021 and Desember 2022</i>	27
2.3.3	Jumlah Pegawai Negeri Sipil Menurut Tingkat Kepangkatan dan Jenis Kelamin di Kabupaten Dharmasraya, Desember 2021 dan Desember 2022 <i>Number of Civil Servants by Hierarchy and Sex in Dharmasraya Regency, Desember 2021 and Desember 2022</i>	29
2.3.4	Jumlah Pegawai Negeri Sipil di Pemerintah Daerah Kabupaten Dharmasraya Menurut Dinas/OPD dan Jenis Kelamin, 2022 <i>Number of of Civil Servants of Department of Home Affairs in Dharmasraya Regency by Government Agencies and Sex, 2022</i>	31
2.3.5	Jumlah Pegawai Negeri Sipil di Instansi Vertikal Menurut Unit Organisasi/ Dinas/ Badan dan Jenis Kelamin di Kabupaten Dharmasraya, 2022 <i>NNumber of Civil Servants in Vertical Department of Dharmasraya Regency by by Placement and Sex, 2022</i>	33
2.3.6	Jumlah Pegawai Negeri Sipil di Instansi Vertikal Menurut Tingkat Pendidikan dan Jenis Kelamin di Kabupaten Dharmasraya, 2022 <i>Number of Civil Servants in Vertical Department by Educational Level and Sex in Dharmasraya Regency, 2022</i>	34

2.3.7	Jumlah Pegawai Negeri Sipil di Instansi Vertikal Menurut Tingkat Kepangkatan dan Jenis Kelamin di Kabupaten Dharmasraya, 2022 <i>Number of Civil Servants in Vertical Department by Hierarchy and Sex in Dharmasraya Regency, Desember 2021 and Desember 2022 ...</i>	35
2.4	KEUANGAN PEMERINTAH GOVERNMENT FINANCE	
2.4.1	Realisasi Pendapatan Pemerintah Kabupaten Dharmasraya Menurut Jenis Pendapatan (ribu rupiah), 2019–2022 <i>Actual Dharmasraya Regency Government Revenues by Kind of Revenues (thousand rupiahs), 2019–2022.....</i>	36
2.4.2	Realisasi Belanja Pemerintah Kabupaten Dharmasraya Menurut Jenis Belanja (ribu rupiah), 2019–2022 <i>Actual Dharmasraya Regency Government Expenditures by Kind of Expenditures (thousand rupiahs), 2019–2022.....</i>	38
3.	PENDUDUK DAN KETENAGAKERJAAN/ POPULATION AND EMPLOYMENT	
3.1	PENDUDUK POPULATION	
3.1.1	Penduduk, Laju Pertumbuhan Penduduk, Distribusi Persentase Penduduk, Kepadatan Penduduk, Rasio Jenis Kelamin Penduduk Menurut Kecamatan di Kabupaten Dharmasraya, 2022 <i>Population, Population Growth Rate, Percentage Distribution of Population, Population Density, and Population Sex Ratio by Subdistrict in Dharmasraya Regency, 2022.....</i>	48
3.1.2	Jumlah Penduduk Menurut Kelompok Umur dan Jenis Kelamin di Kabupaten Dharmasraya, 2022 <i>Population by Age Groups and Sex in Dharmasraya Regency, 2022.....</i>	51
3.1.3	Jumlah Penduduk Berdasarkan Kepemilikan Nomor Induk Kependudukan (NIK) dan Jumlah Keluarga Menurut Kecamatan di Kabupaten Dharmasraya, 2022 <i>Population by Ownership of NIK and Number Families by Subdistrict in Dharmasraya Regency, 2022.....</i>	52

3.2 KETENAGAKERJAAN

EMPLOYMENT

3.2.1	Persentase Penduduk Berumur 15 Tahun Keatas Menurut Jenis Kegiatan Selama Seminggu yang Lalu dan Jenis Kelamin di Kabupaten Dharmasraya, 2022 <i>Percentage of Population Aged 15 Years and Over by Type of Activity During The Previous Week and Sex in Dharmasraya Regency, 2022....</i>	53
3.2.2	Penduduk Berumur 15 Tahun ke Atas Menurut Pendidikan Tertinggi yang Ditamatkan dan Jenis Kegiatan Selama Seminggu yang Lalu di Kabupaten Dharmasraya, 2022 <i>Population 15 Years of Age and Over by Educational Attainment and Type of Activity During the Previous Week in Dharmasraya Regency, 2022</i>	54
3.2.3	Penduduk Berumur 15 Tahun Ke Atas yang Bekerja Selama Seminggu yang Lalu Menurut Status Pekerjaan Utama dan Jenis Kelamin di Kabupaten Dharmasraya, 2022 <i>Population 15 Years of Age and Over who Worked During The Previous Week by Main Employment Status and Sex in Dharmasraya Regency, 2022</i>	56
3.2.4	Persentase Penduduk Berumur 15 Tahun Ke Atas yang Bekerja Selama Seminggu yang Lalu Menurut Kelompok Umur dan Jenis Kelamin di Kabupaten Dharmasraya, 2022 <i>Population 15 Years of Age and Over who Worked During The Previous Week by Age Group and Sex in Dharmasraya Regency, 2022</i>	57
3.2.5	Persentase Penduduk Berumur 15 Tahun Ke Atas yang Bekerja Selama Seminggu yang Lalu Menurut Lapangan Pekerjaan dan Jenis Kelamin di Kabupaten Dharmasraya, 2022 <i>Population 15 Years of Age and Over who Worked During The Previous Week by Main Industry and Sex in Dharmasraya Regency, 2022</i>	58
3.2.6	Persentase Penduduk Berumur 15 Tahun Ke Atas yang Bekerja Selama Seminggu yang Lalu Menurut Jumlah Jam Kerja Seluruhnya dan Jenis Kelamin di Kabupaten Dharmasraya, 2022 <i>Population 15 Years of Age and Over who Worked During The Previous Week by Total Working Hours and Sex in Dharmasraya Regency Regency, 2022.....</i>	59

3.2.7	<p>Persentase Penduduk Berumur 15 Tahun Ke Atas yang Bekerja Selama Seminggu yang Lalu Menurut Jumlah Jam Kerja Pada Pekerjaan Utama dan Jenis Kelamin di Kabupaten Dharmasraya, 2022 <i>Population 15 Years of Age and Over who Worked During The Previous Week by Total Working Hours on Main Industry and Sex in Dharmasraya Regency, 2022.....</i></p>	60
4. SOSIAL DAN KESEJAHTERAAN RAKYAT/SOCIAL AND WELFARE		
4.1 PENDIDIKAN		
EDUCATION		
4.1.1	<p>Jumlah Sekolah, Guru, dan Murid Taman Kanak-Kanak (TK) di Bawah Kementerian Pendidikan, Kebudayaan, Riset, dan Teknologi Menurut Kecamatan di Kabupaten Dharmasraya, 2021/2022 dan 2022/2023 <i>Number of Schools, Teachers, and Pupils in Kindergarten Under The Ministry of Education, Culture, Research, and Technology by Subdistrict in Dharmasraya Regency, 2021/2022 and 2022/2023.....</i></p>	81
4.1.2	<p>Jumlah Sekolah, Guru, dan Murid Raudatul Athfal (RA) di Bawah Kementerian Agama Menurut Kecamatan di Kabupaten Dharmasraya, 2021/2022 dan 2022/2023 <i>Number of Schools, Teachers, and Pupils in Raudatul Athfal (RA) Under The Ministry of Religious Affairs by Subdistrict in Dharmasraya Regency, 2021/2022 and 2022/2023</i></p>	84
4.1.3	<p>Jumlah Sekolah, Guru, dan Murid Sekolah Dasar (SD) di Bawah Kementerian Pendidikan, Kebudayaan, Riset, dan Teknologi Menurut Kecamatan di Kabupaten Dharmasraya, 2021/2022 dan 2022/2023 <i>Number of Schools, Teachers, and Pupils in Elementary Schools Under The Ministry of Education, Culture, Research, and Technology by Subdistrict in Dharmasraya Regency, 2021/2022 and 2022/2023 ...</i></p>	85
4.1.4	<p>Jumlah Sekolah, Guru, dan Murid Madrasah Ibtidaiyah (MI) di Bawah Kementerian Agama Menurut Kecamatan di Kabupaten Dharmasraya, 2021/2022 dan 2022/2023 <i>Number of Schools, Teachers, and Pupils in Madrasah Ibtidaiyah (MI) Under The Ministry of Religious Affairs by Subdistrict in Dharmasraya Regency, 2021/2022 and 2022/2023</i></p>	88

4.1.5	<p>Jumlah Sekolah, Guru, dan Murid Sekolah Menengah Pertama (SMP) di Bawah Kementerian Pendidikan, Kebudayaan, Riset, dan Teknologi Menurut Kecamatan di Kabupaten Dharmasraya, 2021/2022 dan 2022/2023 <i>Number of Schools, Teachers, and Pupils in Junior High Schools Under The Ministry of Education, Culture, Research, and Technology by Subdistrict in Dharmasraya Regency, 2021/2022 and 2022/2023 ...</i></p>	91
4.1.6	<p>Jumlah Sekolah, Guru, dan Murid Madrasah Tsanawiyah (MTs) di Bawah Kementerian Agama Menurut Kecamatan di Kabupaten Dharmasraya, 2021/2022 dan 2022/2023 <i>Number of Schools, Teachers, and Pupils in Madrasah Tsanawiyah (MTs) Under The Ministry of Religious Affairs by Subdistrict in Dharmasraya Regency, 2021/2022 and 2022/2023</i></p>	94
4.1.7	<p>Jumlah Sekolah, Guru, dan Murid Sekolah Menengah Atas (SMA) di Bawah Kementerian Pendidikan, Kebudayaan, Riset, dan Teknologi Menurut Kecamatan di Kabupaten Dharmasraya, 2021/2022 dan 2022/2023 <i>Number of Schools, Teachers, and Pupils in Senior High School Under The Ministry of Education, Culture, Research, and Technology by Subdistrict in Dharmasraya Regency, 2021/2022 and 2022/2023.....</i></p>	97
4.1.8	<p>Jumlah Sekolah, Guru, dan Murid Sekolah Menengah Kejuruan (SMK) di Bawah Kementerian Pendidikan, Kebudayaan, Riset, dan Teknologi Menurut Kecamatan di Kabupaten Dharmasraya, 2021/2022 dan 2022/2023 <i>Number of Schools, Teachers, and Pupils in Vocational High Schools Under The Ministry of Education, Culture, Research, and Technology by Subdistrict in Dharmasraya Regency, 2021/2022 and 2022/2023 ...</i></p>	100
4.1.9	<p>Jumlah Sekolah, Guru, dan Murid Madrasah Aliyah (MA) di Bawah Kementerian Agama Menurut Kecamatan di Kabupaten Dharmasraya, 2021/2022 dan 2022/2023 <i>Number of Schools, Teachers, and Pupils in Madrasah Aliyah (MA) Under the Ministry of Religious Affairs by Subdistrict in Dharmasraya Regency, 2021/2022 and 2022/2023</i></p>	103

4.1.10	Jumlah Desa ¹ /Kelurahan yang Memiliki Fasilitas Sekolah Menurut Kecamatan dan Tingkat Pendidikan di Kabupaten Dharmasraya, 2019–2021 <i>Number of Villages¹/Kelurahan Having Educational Facilities by Subdistrict and Educational Level in Dharmasraya Regency, 2020–2022</i>	106
4.1.11	Jumlah Mahasiswa, Dosen, Lulusan Menurut Perguruan Tinggi Negeri dan Swasta di Kabupaten Dharmasraya, 2022 <i>Number of Student, Lecturer, and Graduates by University in Dharmasraya Regency, 2022</i>	111
4.1.12	Angka Partisipasi Murni (APM) dan Angka Partisipasi Kasar (APK) Menurut Jenjang Pendidikan di Kabupaten Dharmasraya, 2021 dan 2022 <i>Net Enrollment Rate and Gross Enrollment Ratio by Educational Level in Dharmasraya Regency, 2021 and 2022</i>	112
4.1.13	Persentase Penduduk Berumur 15 Tahun ke Atas yang Melek Huruf Menurut Kelompok Umur di Kabupaten Dharmasraya, 2021 dan 2022 <i>Percentage of Literate People Aged 15 Years and Over by Age Group in Dharmasraya Regency, 2021 and 2022</i>	113
4.2	KESEHATAN	
	HEALTH	
4.2.1	Jumlah Desa ¹ /Kelurahan Yang Memiliki Sarana Kesehatan Menurut Kecamatan di Kabupaten Dharmasraya, 2020–2022 <i>Number of Villages¹/Kelurahan Having Health Facilities by Subdistrict in Dharmasraya Regency, 2020–2022</i>	114
4.2.2	Jumlah Tenaga Kesehatan Menurut Kecamatan di Kabupaten Dharmasraya, 2022 <i>Number of Health Human Resources by Subdistrict in Dharmasraya Regency, 2022</i>	120
4.2.3	Jumlah Rumah Sakit Umum, Rumah Sakit Khusus, dan Puskesmas Menurut Kecamatan di Kabupaten Dharmasraya, 2021 dan 2022 <i>Number of General Hospital, Specialized Hospital, and Public Health Center by Subdistrict in Dharmasraya Regency, 2021 and 2022</i>	123

4.2.4	Jumlah Kunjungan Pasien Pada RSUD Sungai Dareh dan Sungai Rumbai Menurut Bulan di Kabupaten Dharmasraya, 2022 <i>Number of Attendances in Sungai Dareh and Sungai Rumbai Regional General Hospital by Month in Dharmasraya Regency, 2022 .</i>	125
4.2.5	Jumlah Remaja Usia 15–24 Tahun yang Mendapat Penyuluhan Tentang Kesehatan Reproduksi (Kespro), HIV/AIDS, dan Keluarga Berencana (KB) Menurut Kecamatan di Kabupaten Dharmasraya, 2022 <i>Number of Adolescents Aged 15–24 Years Who Received Counseling on Reproductive Health, HIV/AIDS, and Family Planning by by Subdistrict in Dharmasraya Regency, 2022</i>	127
4.2.6	Jumlah Klinik Keluarga Berencana (KKB) dan Pos Pelayanan Keluarga Berencana Desa (PPKBD) Menurut Kecamatan di Kabupaten Dharmasraya, 2022 <i>Number of Family Planning Clinics (KKB) and Village Family Planning Service Posts (PPKBD) by Subdistrict in Kabupaten Dharmasraya, 2022</i>	128
4.2.7	Jumlah Pasangan Usia Subur dan Peserta KB Aktif Menurut Kecamatan di Kabupaten Dharmasraya, 2022 <i>Number of Fertile Age Couples and Active Family Planning Participants by Subdistrict in Dharmasraya Regency, 2022</i>	129
4.2.8	Target dan Realisasi Akseptor Keluarga Berencana Menurut Kecamatan di Kabupaten Dharmasraya, 2022 <i>Target and Realization of New Acceptor of Family Planning Program by Subdistrict in Dharmasraya Regency, 2022.....</i>	131
4.2.9	Jumlah Akseptor Baru Menurut Kecamatan di Kabupaten Dharmasraya, 2022 <i>Number of New Acceptor of Family Planning Program by Subdistrict in Dharmasraya Regency, 2022</i>	132
4.2.10	Kasus Penyakit Menurut Kecamatan dan Jenis Penyakit di Kabupaten Dharmasraya, 2022 <i>Disease by by Subdistrict in Dharmasraya Regency and Type of Disease, 2022.....</i>	133

4.2.11	Jumlah Kelahiran Bayi dan Kematian Ibu Waktu Melahirkan Menurut Kecamatan di Kabupaten Dharmasraya, 2022 <i>Number of Infant Births and Maternal Mortality at Childbirth by Subdistrict in Dharmasraya Regency, 2022</i>	135
4.2.12	Jumlah Kematian Neonatal, Bayi, dan Balita Menurut Kecamatan di Kabupaten Dharmasraya, 2022 <i>Number of Neonatal, Infant, and Toddler Mortality by Subdistrict in Dharmasraya Regency, 2022</i>	136
4.2.13	Jumlah Bayi Lahir Hidup , Bayi Berat Badan Lahir Rendah (BBLR) dan Bergizi Kurang Menurut Kecamatan di Kabupaten Dharmasraya, 2022 <i>Number of Births, Babies with Low Birth Weights (LBW), and Malnutrition by Subdistrict in Dharmasraya Regency, 2022</i>	137
4.2.14	Jumlah Bayi yang Pernah Mendapat Imunisasi Menurut Kecamatan dan Jenis Imunisasi di Kabupaten Dharmasraya, 2022 <i>Number of Infant Who Had Immunization by Subdistrict in Dharmasraya Regency and Type of Immunization, 2022</i>	138
4.2.15	Jumlah Ibu Hamil, Melakukan Kunjungan K1, Melakukan Kunjungan K4, Kurang Energi Kronis (KEK), dan Mendapat Tablet Zat Besi (Fe) Menurut Kecamatan di Kabupaten Dharmasraya, 2022 <i>Number of Pregnant Women, Conducting K1 Visits, Conducting K4 Visits, Chronic Energy Lack, and Getting Iron Tablets (Fe) by Subdistrict in Dharmasraya Regency, 2022</i>	139
4.3	AGAMA DAN SOSIAL LAINNYA RELIGION AND OTHER SOCIAL AFFAIRS	
4.3.1	Jumlah Penduduk Menurut Kecamatan dan Agama yang Dianut di Kabupaten Dharmasraya, 2022 <i>Population by Subdistrict and Religion in Dharmasraya Regency, 2022</i>	140
4.3.2	Jumlah Tempat Peribadatan Menurut Kecamatan di Kabupaten Dharmasraya, 2022 <i>Number of Places of Worship by Subdistrict in Dharmasraya Regency, 2022</i>	141

4.3.3	Banyaknya Ulama, Khatib, dan Mubaligh Menurut Kecamatan di Kabupaten Dharmasraya, 2022 <i>Number of Islamic Preachers by Subdistrict in Dharmasraya Regency, 2022</i>	142
4.3.4	Jumlah Ternak Kurban, Orang Berkurban dan Penerima Kurban Pada Hari Raya Idul Adha Menurut Kecamatan di Kabupaten Dharmasraya, 2022 <i>Number of Cattle Slaughtered, Sacrifice and Receipt on Islamic Festival Sacrifice by Subdistrict in Dharmasraya Regency, 2022</i>	143
4.3.5	Jumlah Jamaah Haji Menurut Kecamatan/kelurahan dan Jenis Kelamin di Kabupaten Dharmasraya, 2022 <i>Number of Moslem Pigrims by Subdistrict/Villages and Sex in Dharmasraya Regency, 2022</i>	144
4.3.6	Jumlah Zakat yang Disalurkan Badan Amil Zakat (BAZ) Menurut Jenis Keperluan di Kabupaten Dharmasraya, 2022 <i>Number of Distributing Zakat by BAZ by Purpose in Dharmasraya Regency, 2022</i>	145
4.3.7	Jumlah Zakat yang Disalurkan Badan Amil Zakat (BAZ) untuk Modal Usaha Menurut Kecamatan di Kabupaten Dharmasraya, 2022 <i>Number of Distributing Zakat for Capital by Subdistrict in Dharmasraya Regency, 2022</i>	146
4.3.8	Nikah dan Cerai Menurut Kecamatan di Kabupaten Dharmasraya, 2022 <i>Number of Marriages and Divorces by Subdistrict in Dharmasraya Regency, 2022</i>	147
4.4	KRIMINALITAS	
	CRIME	
4.4.1	Jumlah Tindak Pidana Menurut Kepolisian Resort di Kabupaten Dharmasraya, 2020-2022 <i>Number of Reported Criminal Cases by Cases in Dharmasraya Regency, 2020 - 2022</i>	148

4.4.2	Jumlah Penyelesaian Tindak Pidana Menurut Kepolisian Resort di Kabupaten Dharmasraya, 2020-2022 <i>Number of Solved Criminal Cases by Cases in Dharmasraya Regency, 2020 - 2022.....</i>	149
4.4.3	Banyaknya Kecelakaan Lalu Lintas di Kabupaten Dharmasraya, 2020-2022 <i>Number of Accidents in Dharmasraya Regency, 2022</i>	150
4.4.4	Banyaknya Tindak Lanjut Kecelakaan Lalu Lintas Menurut Bulan di Kabupaten Dharmasraya, 2020-2022 <i>Number of Further Action on Traffic Accident By Month in Dharmasraya Regency, 2022.....</i>	151
4.4.5	Banyaknya Penindakan Pelanggaran Lalu Lintas di Kabupaten Dharmasraya, 2020-2022 <i>Number of Traffic Violation Penalty in Dharmasraya Regency, 2022 ...</i>	152
4.4.6	Banyaknya Peristiwa Kamtibmas dan Pelanggaran di Kabupaten Dharmasraya, 2020-2022 <i>Number of Law Infraction in Dharmasraya Regency, 2022.....</i>	153
4.4.7	Jumlah Penghuni Lembaga Pemasyarakatan Menurut Kejahatan dan Jenis Kelamin di Kabupaten Dharmasraya, 2022 <i>Number of Prisoners by Type of Crimes and Sex in Dharmasraya Regency, 2022</i>	156
4.4.8	Jumlah Penghuni Lembaga Pemasyarakatan Menurut Lama Hukuman di Kabupaten Dharmasraya, 2022 <i>Number of Prisoners by Month and by Length of Sentence in Dharmasraya Regency, 2022.....</i>	157
4.4.9	Banyaknya Perkara Pidana pada Pengadilan Negeri di Kabupaten Dharmasraya, 2022 <i>Number of Civil Case in Dharmasraya Regency, 2022</i>	158
4.4.10	Banyaknya Perkara Perdata pada Pengadilan Negeri di Kabupaten Dharmasraya, 2022 <i>Number of Civil Case in Dharmasraya Regency, 2022</i>	159
4.4.11	Banyaknya Perkara Perdata Gugatan dari Kabupaten Dharmasraya yang Masuk dan Diputus Pengadilan, 2022 <i>Number of Civil Lawsuit Case from Dharmasraya Regency Entry and Terminated Court, 2022</i>	160

4.5 KEMISKINAN

POVERTY

4.5.1	Garis Kemiskinan, Jumlah, dan Persentase Penduduk Miskin di Kabupaten Dharmasraya, 2015–2022 <i>Poverty Line, Number, and Percentage of Poor People in Dharmasraya Regency, 2015–2022</i>	161
4.5.2	Indeks Kedalaman Kemiskinan dan Indeks Keparahan Kemiskinan di Kabupaten Dharmasraya, 2015–2022 <i>Poverty Gap Index and Poverty Severity Index in Dharmasraya Regency, 2015–2022</i>	162

4.6 SOSIAL LAINNYA

OTHER SOCIAL AFFAIRS

4.6.1	Jumlah Desa ¹ /Kelurahan yang Mengalami Bencana Alam ² Menurut Kecamatan di Kabupaten Dharmasraya, 2019–2021 <i>Number of Villages¹/Kelurahan that Had Natural Disaster² by Subdistrict in Dharmasraya Regency, 2019–2021</i>	163
-------	--	-----

5. PERTANIAN, KEHUTANAN, PETERNAKAN, DAN PERIKANAN/ AGRICULTURE, FORESTRY, LIVESTOCK, AND FISHERY

5.1 HORTIKULTURA

HORTICULTURE

5.1.1	Luas Panen Tanaman Sayuran Menurut Kecamatan dan Jenis Tanaman di Kabupaten Dharmasraya (ha), 2021 dan 2022 <i>Harvested Area of Vegetables by Subdistrict and Kind of Plant in Dharmasraya Regency (ha), 2021 and 2022</i>	175
5.1.2	Produksi Tanaman Sayuran Menurut Kecamatan dan Jenis Tanaman di Kabupaten Dharmasraya (kuintal), 2021 dan 2022 <i>Production of Vegetables by Subdistrict and Kind of Plant in Dharmasraya Regency (quintal), 2021 and 2022</i>	180
5.1.3	Luas Panen Tanaman Sayuran dan Buah-buahan Semusim Menurut Jenis Tanaman di Kabupaten Dharmasraya (ha), 2019–2022 <i>Harvested Area of Seasonal Vegetables and Fruits by Kind of Plant in Dharmasraya Regency (ha), 2019–2022</i>	189

5.1.4	Produksi Tanaman Sayuran dan Buah-buahan Semusim Menurut Jenis Tanaman di Kabupaten Dharmasraya (kuintal), 2019–2022 <i>Production of Seasonal Vegetables and Fruits by Kind of Plant in Dharmasraya Regency (quintal), 2019–2022</i>	190
5.1.5	Luas Panen Tanaman Biofarmaka Menurut Kecamatan dan Jenis Tanaman di Kabupaten Dharmasraya (m ²), 2021 dan 2022 <i>Harvested Area of Medicinal Plants by Subdistrict and Kind of Plant in Dharmasraya Regency (m²), 2021 and 2022</i>	191
5.1.6	Produksi Tanaman Biofarmaka Menurut Kecamatan dan Jenis Tanaman di Kabupaten Dharmasraya (kg), 2021 dan 2022 <i>Production of Medicinal Plants by Subdistrict and Kind of Plant in Dharmasraya Regency (kg), 2021 and 2022</i>	195
5.1.7	Luas Panen Tanaman Biofarmaka Menurut Jenis Tanaman di Kabupaten Dharmasraya (m ²), 2019–2022 <i>Harvested Area of Medicinal Plants by Kind of Plant in Dharmasraya Regency (m²), 2019–2022</i>	197
5.1.8	Produksi Tanaman Biofarmaka Menurut Jenis Tanaman di Kabupaten Dharmasraya (kg), 2019–2022 <i>Production of Medicinal Plants by Kind of Plant in Dharmasraya Regency (kg), 2019–2022</i>	198
5.1.9	Produksi Buah-buahan Menurut Kecamatan dan Jenis Tanaman di Kabupaten Dharmasraya (kuintal), 2021 dan 2022* <i>Production of Fruits by Subdistrict and Kind of Plant in Dharmasraya Regency (quintal), 2021 and 2022*</i>	199
5.1.10	Produksi Buah-Buahan dan Sayuran Tahunan Menurut Jenis Tanaman di Kabupaten Dharmasraya (kuintal), 2019–2022 <i>Production of Annual Fruits and Vegetables by Kind of Plant in Dharmasraya Regency (quintal), 2019–2022</i>	203
5.2	PERKEBUNAN	
	ESTATE CROPS	
5.2.1	Luas Areal Tanaman Perkebunan Rakyat Menurut Jenis Tanaman di Kabupaten Dharmasraya (ha), 2018–2022 <i>Planted Area of Estate Crops by Type of Crops in Dharmasraya (ha), 2018–2022</i>	205

5.2.2	Produksi Perkebunan Rakyat Menurut Jenis Tanaman di Kabupaten Dharmasraya (ton), 2018–2022 <i>Production of Estates by Type of Crops in Dharmasraya Regency (ton), 2018–2022</i>	206
6.	INDUSTRI, PERTAMBANGAN, DAN ENERGI/ INDUSTRY, MINING, AND ENERGY	
6.1	Daya Terpasang, Produksi, dan Distribusi Listrik PT. PLN (Persero) pada Cabang/Ranting PLN di Kabupaten Dharmasraya, 2019-2022 <i>Installed Electricity Power, Production, and Distribution of PT. PLN (Persero) at PLN Branch in Dharmasraya Regency, 2019-2022</i>	213
6.2	Jumlah Pelanggan Listrik Menurut Rayon PLN di Kabupaten Dharmasraya, 2018–2022 <i>Number of Electricity Customers by Subdistrict in Dharmasraya Regency, 2018–2022</i>	214
6.3	Jumlah Pelanggan Listrik Menurut Golongan Tarif di Kabupaten Dharmasraya, 2022 <i>Number of Registered Electricity Costumers by Price Group in Dharmasraya Regency, 2022</i>	215
7.	PARIWISATA/TOURISM	
7.1	Jumlah Rumah Makan/Restoran Menurut Kecamatan di Kabupaten Dharmasraya, 2019–2022 <i>Number of Restaurants by Subdistrict in Dharmasraya Regency, 2019–2022</i>	223
7.2	Jumlah Akomodasi Hotel Menurut Kecamatan di Kabupaten Dharmasraya, 2021–2022 <i>Number of Hotel Accomodations by Subdistrict in Dharmasraya Regency, 2021–2022</i>	224
8.	TRANSPORTASI DAN KOMUNIKASI/ TRANSPORTATION AND COMMUNICATION	
8.1	TRANSPORTASI TRANSPORTATION	
8.1.1	Panjang Jalan ¹ Menurut Tingkat Kewenangan Pemerintahan di Kabupaten Dharmasraya (km), 2020–2022 <i>Length of Roads¹ by Level of Government Authority in Dharmasraya Regency (km), 2020–2022</i>	232

8.1.2	Panjang Jalan Menurut Kecamatan dan Pemerintahan yang Berwenang Mengelolanya di Kabupaten Dharmasraya (Km), 2022 <i>Length of Roads by Road Class and Level of Government Authority in Dharmasraya Regency (Km), 2022</i>	233
8.1.3	Panjang Jalan Menurut Jenis Permukaan Jalan di Kabupaten Dharmasraya (km), 2020–2022 <i>Length of Roads by Type of Road Surface in Dharmasraya Regency (km), 2020–2022</i>	234
8.1.4	Panjang Jalan Kabupaten Menurut Kecamatan dan Jenis Permukaan Jalan di Kabupaten Dharmasraya (Km), 2022 <i>Length of Regency Roads by Subdistrict and Type of Roads Surface in Dharmasraya Regency (Km), 2022</i>	235
8.1.5	Panjang Jalan Menurut Kondisi Jalan di Kabupaten Dharmasraya (km), 2020–2022 <i>Length of Roads by Condition of Roads in Dharmasraya Regency (km), 2020–2022</i>	236
8.1.6	Panjang Jalan Kabupaten Menurut Kecamatan dan Kondisi Jalan di Kabupaten Dharmasraya (Km), 2022 <i>Length of Regency Roads by Subdistrict and Road Condition in Dharmasraya Regency (Km), 2022</i>	237
8.1.7	Banyaknya Kendaraan Angkutan Menurut Jenis dan Penggunaan di Kabupaten Dharmasraya, 2022 <i>Number of Vehicle Mandatory Test in Dharmasraya Regency, 2022</i>	
8.2	KOMUNIKASI	
	COMMUNICATION	
8.2.1	Jumlah Kantor Pos Pembantu Menurut Kecamatan di Kabupaten Dharmasraya, 2019–2022 <i>Number of Post Offices Subsidiaries by Subdistrict in Dharmasraya Regency, 2019–2022</i>	239
8.2.2	Banyaknya Surat Pos Biasa dan Tercatat yang Dikirim dan Diterima Melalui Kantor Pos di Kabupaten Dharmasraya, 2022 <i>Number of Ordinary Registered Mail Sent and Received By Post Office in Dharmasraya Regency, 2022</i>	240

8.2.3	Banyaknya Post Paket yang Dikirim dan Diterima Melalui Kantor Pos di Kabupaten Dharmasraya, 2022 <i>Number of Parcels Received and Sent by Post Office in Dharmasraya Regency, 2022</i>	241
8.2.4	Jumlah Wesel Pos yang Diterima/Dikirim di Kabupaten Dharmasraya, 2022 <i>Number of Money Orders Sent Received/ Send in Dharmasraya Regency, 2022</i>	243
9.	PERBANKAN, KOPERASI, DAN HARGA-HARGA/BANKING, COOPERATIVE, AND PRICES	
9.1	Jumlah Koperasi Aktif Menurut Kecamatan di Kabupaten Dharmasraya, 2019–2022 <i>Number of Active Cooperative by Subdistrict in Dharmasraya Regency, 2019–2022</i>	251
9.2	Jumlah Koperasi Menurut Jenis Koperasi dan Kecamatan di Kabupaten Dharmasraya, 2022 <i>Number of Cooperative by Kind of Cooperative and Subdistrict in Dharmasraya Regency, 2022</i>	252
9.3	Rata-rata Harga Eceran beberapa Bahan Pokok Per Bulan di Kabupaten Dharmasraya (Rupiah), 2022 <i>Average Retail Price of Essential Commodities Per Month in Dharmasraya Regency (Rupiahs), 2022</i>	253
9.4	Rata-rata Harga Eceran beberapa Bahan Bangunan Per Bulan di Kabupaten Dharmasraya (Rupiah), 2022 <i>Average Retail Price of Contruction Material Per Month in Dharmasraya Regency (Rupiahs), 2022</i>	259
10.	PENGELUARAN PENDUDUK/POPULATION EXPENDITURE	
10.1	Rata-rata Pengeluaran per Kapita Sebulan Menurut Kelompok Komoditas (rupiah) di Kabupaten Dharmasraya, 2021 dan 2022 <i>Monthly Average Expenditure per Capita by Commodity Group (rupiahs) in Dharmasraya Regency, 2021 and 2022</i>	272
10.2	Persentase Pengeluaran per Kapita Sebulan Menurut Kelompok Komoditas di Kabupaten Dharmasraya, 2021 dan 2022 <i>Percentage of Monthly Expenditure per Capita by Commodity Group in Dharmasraya Regency, 2021 and 2022</i>	273

10.3	Persentase Penduduk Menurut Golongan Pengeluaran Per Kapita Sebulan di Kabupaten Dharmasraya, 2022 <i>Percentage of Population by Class of Monthly Expenditure per Capita in Dharmasraya Regency, 2022</i>	274
11.	PERDAGANGAN/TRADE	
11.1	Jumlah Sarana Perdagangan Menurut Jenisnya di Kabupaten Dharmasraya, 2019–2022 <i>Number of Trading Facilities by Type of Facility in Dharmasraya Regency, 2019–2022</i>	280
11.2	Jumlah Perusahaan Menurut Bentuk Badan Hukum di Kabupaten Dharmasraya, 2019–2022 <i>Number of Establishments by Type of Business Entity in Dharmasraya Regency, 2019–2022</i>	281
11.3	Banyaknya Surat Izin yang Dikeluarkan Menurut Jenis dan Bulan di Dharmasraya, 2022 <i>Number of Licence by Type and Month in Dharmasraya, 2022</i>	282
12.	SISTEM NERACA REGIONAL/SYSTEM OF REGIONAL ACCOUNTS	
12.1.	Produk Domestik Regional Bruto Atas Dasar Harga Berlaku Menurut Lapangan Usaha di Kabupaten Dharmasraya (miliar rupiah), 2018–2022 <i>Gross Regional Domestic Product at Current Market Prices by Industry in Dharmasraya Regency (billion rupiahs), 2018–2022</i>	300
12.2	Produk Domestik Regional Bruto Atas Dasar Harga Konstan 2010 Menurut Lapangan Usaha di Kabupaten Dharmasraya (miliar rupiah), 2018–2022 <i>Gross Regional Domestic Product at 2010 Constant Market Prices by Industry in Dharmasraya Regency (billion rupiahs), 2018–2022</i>	302
12.3	Distribusi Persentase Produk Domestik Regional Bruto Atas Dasar Harga Berlaku Menurut Lapangan Usaha di Kabupaten Dharmasraya, 2018–2022 <i>Percentage Distribution of Gross Regional Domestic Product at Current Market Prices by Industry in Dharmasraya Regency, 2018–2022</i>	304

12.4	Laju Pertumbuhan Produk Domestik Regional Bruto Atas Dasar Harga Konstan 2010 Menurut Lapangan Usaha di Kabupaten Dharmasraya (persen), 2019–2022 <i>Growth Rate of Gross Regional Domestic Product at 2010 Constant Market Prices by Industry in Dharmasraya Regency (percent), 2019–2022</i>	306
12.5	Produk Domestik Regional Bruto Atas Dasar Harga Berlaku Menurut Jenis Pengeluaran di Kabupaten Dharmasraya (miliar rupiah), 2018–2022 <i>Gross Regional Domestic Product at Current Market Prices by Type of Expenditure in Dharmasraya Regency (billion rupiahs), 2018–2022</i>	308
12.6	Produk Domestik Regional Bruto Atas Dasar Harga Konstan 2010 Menurut Jenis Pengeluaran di Kabupaten Dharmasraya (miliar rupiah), 2018–2022 <i>Gross Regional Domestic Product at 2010 Constant Market Prices by Type of Expenditure in Dharmasraya Regency (billion rupiahs), 2018–2022</i>	309
13.	PERBANDINGAN ANTAR KABUPATEN/ KOTA/ REGENCY/MUNICIPAL COMPARISON	
13.1	Jumlah Penduduk Menurut Kabupaten/Kota di Provinsi Sumatera Barat (orang), 2018–2022 <i>Population by Regency/Municipality in West Sumatera Province (people), 2018–2022</i>	320
13.2	Laju Pertumbuhan Produk Domestik Regional Bruto Atas Dasar Harga Konstan 2010 Menurut Kabupaten/ Kota di Provinsi Sumatera Barat (persen), 2019–2022 <i>Rate of Growth of Gross Regional Domestic Products at 2010 Constant Market Prices by Regency/Municipality in West Sumatera Province (percent), 2019–2022</i>	321
13.3	Jumlah Penduduk Miskin Menurut Kabupaten/Kota di Provinsi Sumatera Barat (ribu), 2018–2022 <i>Number of Poor Population by Regency/Municipality in West Sumatera Province (thousand), 2018–2022</i>	322

13.4	Tingkat Pengangguran Terbuka Menurut Kabupaten/ Kota di Provinsi Sumatera Barat (Persen), 2018-2022 <i>Unemployment Rate by Regency/Municipality in West Sumatera Province (Percent), 2018-2022.....</i>	323
13.5	Indeks Pembangunan Manusia Menurut Kabupaten/ Kota di Provinsi Sumatera Barat , 2018–2022 <i>Human Development Index by Regency/Municipality in West Sumatera Province, 2018–2022</i>	324
13.6	Produk Domestik Regional Bruto Atas Dasar Harga Berlaku Menurut Kabupaten/Kota di Provinsi Sumatera Barat (Juta Rupiah) , 2018–2022 <i>Gross Regional Domestic Product at Current Market Prices by Regency/Municipality in West Sumatera Province (Million Rupiah), 2018–2022</i>	325
13.7	Produk Domestik Regional Bruto Atas Dasar Harga Konstan 2010 Menurut Kabupaten/Kota di Provinsi Sumatera Barat (Juta Rupiah), 2018–2022 <i>Gross Regional Domestic Product at 2010 Constant Market Prices by Regency/Municipality in West Sumatera Province (Million Rupiah), 2018–2022</i>	326
13.8	Produk Domestik Regional Bruto Per Kapita Atas Dasar Harga Berlaku Menurut Kabupaten/Kota di Provinsi Sumatera Barat (Juta Rupiah/Jiwa), 2018–2022 <i>Gross Regional Domestic Product Per Kapita at Current Market Prices by Regency/Municipality in West Sumatera Province (Million Rupiahs/Person), 2018–2022.....</i>	327
13.9	Produk Domestik Regional Bruto Per Kapita Atas Dasar Harga Konstan 2010 Menurut Kabupaten/Kota di Provinsi Sumatera Barat (Juta Rupiah/Jiwa), 2018–2022 <i>Gross Regional Domestic Product Per Capita at 2010 Constant Market Prices by Regency/Municipality in West Sumatera Province (Million Rupiah/Person), 2018–2022</i>	328

13.10	Jumlah dan Persentase Penduduk Miskin, Garis Kemiskinan, Indeks Kedalaman Kemiskinan (P1) dan Indeks Keparahan Kemiskinan (P2) Menurut Kabupaten/Kota di Provinsi Sumatera Barat, 2021-2022 <i>Total and Percentage Poor People, Poverty Line, Poverty Gap Index and Poverty Severity Index by Regency/Municipality in West Sumatera Province, 2021-2022</i>	329
13.11	Umur Harapan Hidup Saat Lahir Menurut Kabupaten/Kota di Provinsi Sumatera Barat (Persen), 2018-2022 <i>Life Expectency At Birth by Regency/Municipality in West Sumatera Province (Percent), 2018-2022</i>	331
13.12	Angka Harapan Lama Sekolah (AHLs) Menurut Kabupaten/Kota di Provinsi Sumatera Barat (Persen), 2018-2022 <i>Expected Years of Schooling by Regency/Municipality in West Sumatera Province (Percent), 2018-2022</i>	332
13.13	Rata-rata Lama Sekolah Menurut Kabupaten/Kota di Provinsi Sumatera Barat (Tahun), 2018-2022 <i>Mean Years of Schooling by Regency/Municipality in West Sumatera Province (Year), 2018-2022</i>	333
13.14	Pengeluaran Perkapita di Sesuaikan Penduduk Menurut Kabupaten/Kota di Provinsi Sumatera Barat (Tahun), 2018-2022 <i>Expenditure Per Capita by Regency/Municipality in West Sumatera Province (Year), 2018-2022</i>	334
13.15	Distribusi Persentase Terhadap Total PDRB Seluruh Kabupaten/Kota Atas Dasar Harga Berlaku Provinsi Sumatera Barat, 2018-2022 <i>Percentage Distribution of Total Gross Regional Domestic Regency/Municipality At 2010 Constant Market Prices of West Sumatera Province, 2018-2022</i>	335
13.16	Rata-rata Pengeluaran per Kapita Sebulan Makanan dan Bukan Makanan Menurut Kabupaten/Kota di Provinsi Sumatera Barat (Rupiah/Orang/Bulan), 2022 <i>Monthly Average of Food and Non-Food Expenditure per Capita by Regency/Municipality in West Sumatera Province (Rupiah/Person/Year), 2022</i>	336

13.17	Angka Partisipasi Murni (APM) dan Angka Partisipasi Kasar (APK) per Kabupaten/Kota di Sumatera Barat (Persen), 2022 <i>Pure Participation Rate (PPR) and Gross Participation Rate (GPR) by Regency/Municipality in West Sumatera Province (Percent), 2022.....</i>	337
13.18	Angka Partisipasi Sekolah (APS) per Kabupaten/Kota di Sumatera Barat (Persen), 2022 <i>School Participation Rate (SPR) by Regency/Municipality in West Sumatera Province (Percent), 2022</i>	338

<https://dharmasrayakab.bps.go.id>

<https://dharmasrayakab.bps.go.id>

DAFTAR GAMBAR/LIST OF FIGURES

		Halaman Page
1.1	Luas Daerah Menurut Kecamatan di Kabupaten Dharmasraya (%), 2022 <i>Area of Subdistrict in Dharmasraya Regency(%), 2022</i>	7
1.2	Jarak dari Ibukota Kecamatan ke Ibukota Kabupaten Kabupaten Dharmasraya (km), 2022 <i>Distance between Districts Capital and Regency Capital in Dharmasraya Regency (km), 2022</i>	8
2.1	Jumlah Pegawai Negeri Sipil Menurut Tingkat Pendidikan dan Jenis Kelamin di Kabupaten Dharmasraya, Desember 2022 <i>Number of Civil Servants by Educational Level and Sex in Dharmasraya Regency, Desember 2022</i>	
3.1	Rasio Jenis Kelamin Penduduk Menurut Kecamatan di Kabupaten Dharmasraya, 2022 <i>Population Sex Ratio by Subdistrict in Dharmasraya Regency, 2022</i>	47
4.1	Jumlah Sekolah Menurut Tingkat Pendidikan, dan Penduduk Menurut Kecamatan di Kabupaten Dharmasraya, 2022 <i>Number of Schools by Education Levels, Population by Subdistrict in Dharmasraya Regency, 2022</i>	80
5.1	Produksi Perkebunan Rakyat Menurut Jenis Tanaman di Kabupaten Dharmasraya (ton), 2018–2022 <i>Production of Estates by Type of Crops in Dharmasraya Regency (ton), 2018–2022</i>	
6.1	Produksi, dan Distribusi Listrik PT. PLN (Persero) pada Cabang/ Ranting PLN di Kabupaten Dharmasraya, 2019-2022 <i>Production, and Distribution of PT. PLN (Persero) at PLN Branch in Dharmasraya Regency, 2019-2022</i>	
7.1	Luas Daerah menurut Kecamatan (%), 2022 <i>Area of Subdistrict (%), 2022</i>	222
8.1	Luas Daerah menurut Kecamatan (%), 2022 <i>Area of Subdistrict (%), 2022</i>	230
8.2	...	

	Halaman Page
.....	231
9.1 Luas Daerah menurut Kecamatan (%), 2022 <i>Area of Subdistrict (%), 2022</i>	249
9.2 " "	250
10.1 Luas Daerah menurut Kecamatan (%), 2022 <i>Area of Subdistrict (%), 2022</i>	270
10.2 " "	271
11.1 Luas Daerah menurut Kecamatan (%), 2022 <i>Area of Subdistrict (%), 2022</i>	278
11.2 " "	279
12.1 Luas Daerah menurut Kecamatan (%), 2022 <i>Area of Subdistrict (%), 2022</i>	298
12.2 " "	299
13.1 Luas Daerah menurut Kecamatan (%), 2022 <i>Area of Subdistrict (%), 2022</i>	318
13.2 " "	319

PENJELASAN UMUM/EXPLANATORY NOTES

Tanda-tanda, satuan-satuan, dan lain-lainnya yang digunakan dalam publikasi ini adalah sebagai berikut:

Symbols, measurement units, and acronyms which are used in this publication, are as follows:

1. TANDA-TANDA/SYMBOLS

Data tidak tersedia/ <i>Data not available</i>	: ...
Tidak ada atau nol / <i>Null or zero</i>	: -
Data dapat diabaikan/ <i>Data negligible</i>	: 0
Tanda decimal/ <i>Decimal point</i>	: ,
Data tidak dapat ditampilkan/ <i>Not applicable</i>	: NA
Angka estimasi/ <i>Estimated figures</i>	: e
Angka diperbaiki/ <i>Revised figures</i>	: r
Angka sementara/ <i>Preliminary figures</i>	: x
Angka sangat sementara/ <i>Very preliminary figures</i>	: xx
Angka sangat sangat sementara/ <i>Very very preliminary figures</i>	: xxx

2. SATUAN/UNITS

barel/ <i>barrel</i>	: 158,99 liter/ <i>litres</i> = 1/6,2898 m ³
hektar (ha)/ <i>hectare (ha)</i>	: 10 000 m ²
kilometer (km)/ <i>kilometres (km)</i>	: 1 000 meter/ <i>meters (m)</i>
knot/ <i>knot</i>	: 1,8523 km/jam (<i>km/hour</i>)
kuintal/ <i>quintal</i>	: 100 kg
KWh	: 1 000 Watt <i>hour</i>
MWh	: 1 000 KWh
liter (untuk beras)/ <i>litre (for rice)</i>	: 0,80 kg
MMSCF	: 1/35,3 m ³
metrik ton (m.ton)/ <i>metric ton (m. ton)</i>	: 0,98421 long ton = 1 000 kg
ons/ <i>ounce</i>	: 28,31 gram/ <i>grams</i>
ton	: 1 000 kg

Satuan lain: buah, dus, butir, helai/lembar, kaleng, batang, pulsa, ton kilometer (ton-km), jam, menit, persen (%).

Other units: unit, pack, pieces, sheet, tin, pulse, ton-kilometres(ton-km), hour, minute, percent (%).

Perbedaan angka di belakang koma disebabkan oleh pembulatan angka.

The difference in decimal numbers is caused by rounding.

DAFTAR SINGKATAN/ LIST OF ABBREVIATIONS

SI	: Stasiun Iklim
SIMPK	: Stasiun Meteorologi Pertanian Khusus
t.t	: Tempat tidur
BCG	: Bacillus Calmette Guerin
DPT	: Difteri, Pertusis, Tetanus
TT	: Tetanus Toxoid
IOT	: Industri Obat Tradisional/ <i>Traditional Medicine Industry</i>
IKOT	: Industri Kecil Obat Tradisional/ <i>Traditional Medicine Small</i>
Alkes	: Alat kesehatan/ <i>Health Kits</i>
PKRT	: Perbekalan Kesehatan Rumah tangga/ <i>Household Health Logistics</i>
Kompl	: Komplemen/ <i>Complement</i>
IRTP	: Industri Pangan Produksi Rumah Tangga/ <i>Foods Home Industry</i>
PBF	: Pedagang Besar Farmasi/ <i>Pharmacy Whole-seller</i>
GFK	: Gudang Farmasi Kab/Kota/Regency/ <i>Municipality Pharmacy Warehouse</i>
RB	: Rumah Bersalin/ <i>Delivery House</i>
Pustu	: Puskesmas pembantu/ <i>Auxiliary Public Health Center</i>
BP	: Balai Pengobatan/ <i>Polyclinic</i>
TPS	: Tempat Pembuangan Sementara / <i>landfill</i>
Jamkesmas	: Jaminan kesehatan masyarakat miskin/ <i>Poor public health insurance</i>
PJKMU	: Program Jaminan Kesehatan Masyarakat Umum
SIUP	: Surat Ijin Usaha Perdagangan/ <i>Trading Permission Letter</i>
TDP	: Tanda Daftar Perusahaan/ <i>Company Registration Identity</i>
API	: Angka Pengenal Importir/ <i>Importer's Identity Number</i>

Statistik Kunci, 2020–2022

Key Statistics, 2020–2022

Rincian/Description	Satuan/Unit	2020	2021	2022
(1)	(2)	(3)	(4)	(5)
SOSIAL/SOCIAL				
Penduduk ¹ /Population ¹	juta/million	228 591 ¹	231 217 ²	234 713 ²
Laju Pertumbuhan Penduduk ¹ /Population Growth ¹	%	1,73	1,53	2,68
Angka Harapan Hidup ^{1-e} /Life Expectancy Rate ¹	tahun/years	71,33	71,53	71,90
Angka Melek Huruf Usia 15+/Literacy Rate Aged 15+	%	99,59	99,65	99,67
Tingkat Partisipasi Angkatan Kerja -TPAK ^{2,3} Labour Force Participation Rate-LFPR ^{2,3}	%	72,72	73,04	71,65
Tingkat Pengangguran Terbuka-TPT ^{2,3} Unemployment Rate-UR ^{2,3}	%	5,31	5,00	6,23
Penduduk Miskin ⁴ /Poor People ⁴	juta/million	15,70	17,60	15,08
Persentase Penduduk Miskin ⁴ Percentage of Poor People ⁴	%	6,23	6,67	5,56
Indeks Pembangunan Manusia-IPM ⁵ Human Development Index ⁵	–	71,51	71,76	72,30
EKONOMI/ECONOMIC				
Produk Domestik Regional Bruto (PDRB) Harga Berlaku ⁶ Gross Regional Domestic Bruto (GRDP) at Current Price ⁶	juta rupiah million rupiahs	10 243 274,3	10 754 665,0	12 233 470,0
Laju Pertumbuhan Ekonomi ⁷ /Economic Growth ⁷	%	- 1,39	3,42	4,28
PDRB Per Kapita Harga Berlaku ⁶ Per Capita of GRDP at Current Price ⁶	juta rupiah million rupiahs	44,98	46,51	52,12

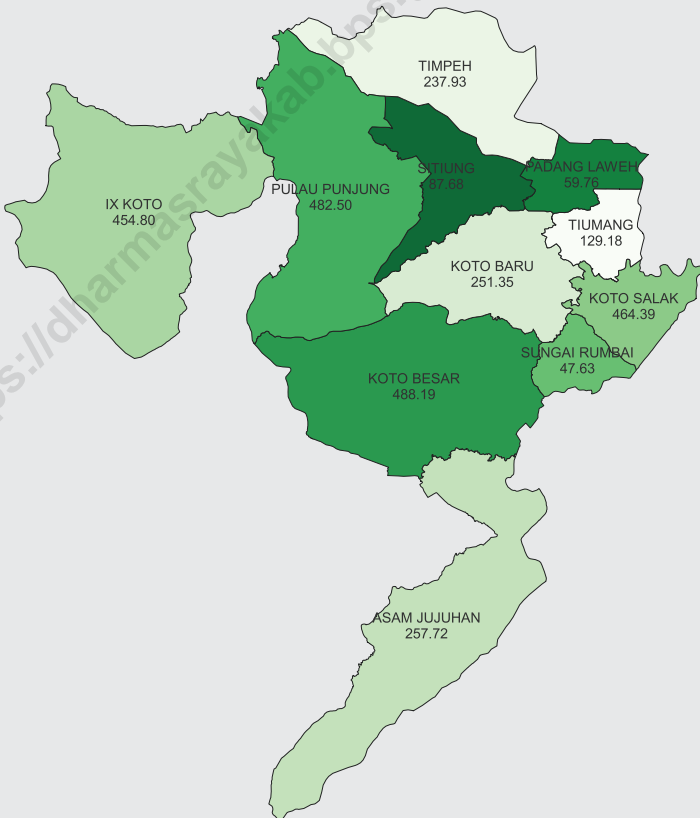
- Catatan/Notes: ¹ Sensus Penduduk (SP2020)/ Population Census 2020
- ² Hasil Proyeksi Penduduk Interim 2020–2023 (Pertengahan tahun/Juni)/ The result of Interim Population Projection 2020–2023 (mid year/June)
- ³ Kondisi Agustus/Condition at August
- ⁴ Kondisi Maret/Condition at March
- ⁵ Sejak tahun 2010, IPM dihitung dengan metode baru. Komponen IPM metode baru adalah angka harapan hidup saat lahir, harapan lama sekolah, rata-rata lama sekolah, dan pengeluaran per kapita/Since 2010, HDI was calculated using new method. New HDI component are life expectancy at birth, expected years of schooling, means years of schooling, and expenditure per capita
- ⁶ Mulai tahun 2010 mengadopsi System of National Account 2008 (SNA 2008)/Since 2010 is in line with System of National Account 2008 (SNA 2008)
- ⁷ Berdasarkan IHK (2018 = 100)/Based on CPI (2018 = 100)
- ^r Angka Diperbaiki/Revised Figures
- ^x Angka Sementara/Preliminary Figures
- ^{xx} Angka Sangat Sementara/Very Preliminary Figures

<https://dharmastrayakab.bps.go.id>

01

GEOGRAFI DAN IKLIM GEOGRAPHY AND CLIMATE

Luas Kecamatan di Kabupaten Dharmasraya *Total Area of Subdistricts in Dharmasraya Regency*



PENJELASAN TEKNIS**TECHNICAL NOTES**

1. Secara astronomis, Kabupaten Dharmasraya terletak antara 00°47'07" Lintang Selatan dan 10°41'56" Lintang Selatan dan antara 101°09'21"- 101°54'27" Bujur Timur.
 2. Berdasarkan posisi geografisnya, Kabupaten Dharmasraya memiliki batas-batas: Utara - Kabupaten Sijunjung dan Kabupaten Kuantan Singingi, Provinsi Riau; Selatan - Kabupaten Bungo dan Kabupaten Kerinci, Provinsi Jambi; Barat - Kabupaten Solok dan Kabupaten Solok Selatan; Timur - Kabupaten Bungo dan Kabupaten Tebo, Provinsi Jambi.
 3. Kabupaten Dharmasraya terdiri dari 11 kecamatan, yaitu: Kecamatan Sungai Rumbai, Kecamatan Koto Besar, Kecamatan Asam Jujuhan, Kecamatan Koto Baru, Kecamatan Koto Salak, Kecamatan Tiumang, Kecamatan Padang Laweh, Kecamatan Sitiung, Kecamatan Timpeh, Kecamatan Pulau Punjung, dan Kecamatan Sembilan Koto.
 4. Badan Pusat Statistik (BPS) telah melakukan pendataan Potensi Desa (Podes) sejak tahun 1980. Sejak saat itu, Podes dilaksanakan secara rutin sebanyak 3 kali dalam kurun waktu sepuluh tahun untuk mendukung kegiatan Sensus Penduduk, Sensus Pertanian,
1. *Astronomically, Dharmasraya Regency is located between 0°47'07" South latitude and 10°41'56" South latitude, and between 101°09'21"- 101°54'27" East longitude.*
 2. *In terms of geographic position, Dharmasraya Regency has boundaries as follows: North - Sijunjung Regency and Kuantan Singingi Regency, Riau Province; South - Bungo Regency and Kerinci Regency, Jambi Province; West - Solok Regency and Solok Selatan Regency; East - Bungo Regency, and Tebo Regency, Jambi Province.*
 3. *Dharmasraya Regency has 11 subdistrict, these include: Sungai Rumbai Subdistrict, Koto Besar Subdistrict, Asam Jujuhan Subdistrict, Koto Baru Subdistrict, Koto Salak Subdistrict, Tiumang Subdistrict, Padang Laweh Subdistrict, Sitiung Subdistrict, Timpeh Subdistrict, Pulau Punjung Subdistrict, dan Sembilan Koto Subdistrict.*
 4. *BPS-Statistics Indonesia has already recorded village potential (Podes) since 1980. Since then, Podes regularly implemented 3 (three) times within ten years to support the activities of the Population Census, Agriculture Census, or Economic Census. Thus,*

ataupun Sensus Ekonomi. Dengan demikian, fakta penting terkait ketersediaan infrastruktur dan potensi yang dimiliki oleh setiap wilayah dapat dipantau perkembangannya secara berkala dan terus menerus.

important facts related to the availability of infrastructure and the potential possessed by each region can be monitored regularly and continually.

5. Data Podes merupakan satu-satunya sumber data kewilayahan yang muatannya beragam dan memberi gambaran tentang situasi pembangunan suatu wilayah (regional). Ini berbeda dengan data dari hasil pendekatan rumah tangga yang lebih menekankan pada dimensi aktivitas sektoral. Keduanya sama penting dan menjadi kekayaan BPS.
6. Cakupan Wilayah: Pencacahan Podes dilakukan secara sensus terhadap seluruh wilayah administrasi pemerintahan terendah setingkat desa (yaitu desa, kelurahan, nagari, Unit Permukiman Transmigrasi (UPT)) yang masih dibina oleh kementerian terkait.
7. Metode Pengumpulan Data: Pengumpulan data Podes dilakukan melalui wawancara langsung oleh petugas terlatih dengan narasumber yang relevan. Petugas adalah aparatur ataupun mitra kerja BPS Kabupaten/Kota, sementara narasumber adalah kepala desa/

5. *Podes data is the only one source of spatial data consisting of various information and providing a picture of development progress in a region. The Podes data are different from data resulted from household surveys focusing on the dimension of sectoral activities. Both kind of data are important and become the trade mark of BPS on the data richness aspect.*
6. *Podes Coverage: Podes enumeration is implemented as a census of the lowest governmental administrative region equivalent to village (i.e. village, sub-district, nagari, and Transmigration Settlement Unit which is still fostered by the relevant ministries).*
7. *Method of Data Collection: Data collection of Podes carried out through direct interviews by trained personnel with relevant respondents. The interviewers are BPS Regency/Municipality personnel or partners, meanwhile, the selected respondents are the village head/sub-district head or*

lurah atau narasumber lain yang memiliki pengetahuan terhadap wilayah target pencacahan.

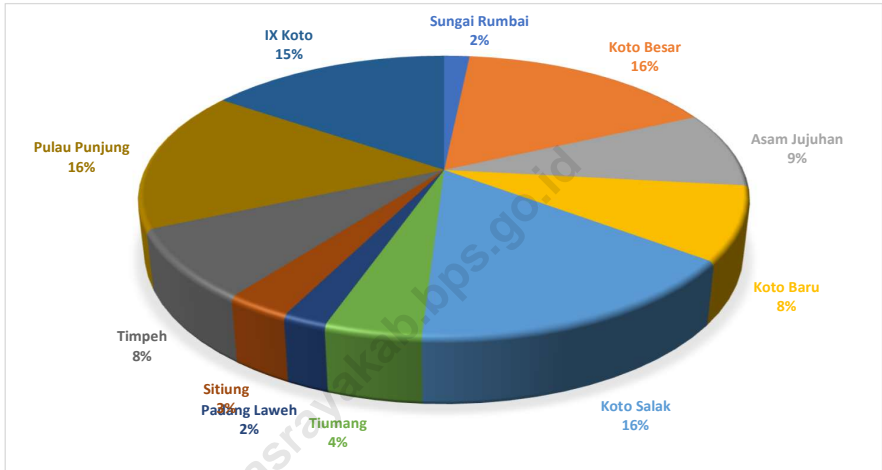
other respondents who have the knowledge towards the target area of enumeration.

8. Desa/Kelurahan Tepi Laut adalah desa/kelurahan yang sebagian atau seluruh wilayahnya bersinggungan langsung dengan laut, baik berupa pantai maupun tebing karang.
 9. Desa/Kelurahan bukan tepi laut adalah desa/kelurahan yang wilayahnya tidak bersinggungan langsung dengan laut.
 10. Desa/Kelurahan Lereng/Puncak adalah desa/kelurahan yang sebagian besar wilayahnya berada di puncak gunung/pegunungan atau terletak di antara puncak sampai lembah.
 11. Desa/Kelurahan lembah adalah desa/kelurahan yang wilayahnya sebagian besar merupakan daerah rendah yang terletak di antara dua gunung/pegunungan atau daerah yang mempunyai kedudukan lebih rendah dibandingkan daerah sekitarnya.
 12. Desa/Kelurahan Dataran adalah desa/kelurahan yang sebagian besar wilayahnya tampak datar, rata, dan membentang.
8. *Coastal Village/Coastal Sub-District is a village/subdistrict which some areas are intersect/directly adjacent to the sea, either gently sloping/ flat beach or cliffs/reef.*
 9. *Non Coastal Village/Non Coastal Sub-District is a village which has no area that intersect/directly adjacent to the sea.*
 10. *Slope/Peak Village/Sub-District is a village/sub-district which the largest part of village/subdistrict lies on the highest part of mount/mountain or lies between the peak to the valley.*
 11. *Valley Village/Sub-District area is a village/sub-district with the largest part of the village/subdistrict is a low area between two mountains or area that have a position lower than the surrounding areas.*
 12. *Flat Village/Sub-District is a village/sub-district which the largest part of village/sub-district looked plane, flat, and stretches.*

13. Curah hujan merupakan ketebalan air hujan yang terkumpul pada luasan 1 m². Satuan curah hujan yang digunakan dalam mm.
14. Curah hujan dihitung dengan satuan mm (milimeter), yaitu tinggi air yang tertampung pada area seluas 1 m x 1 m atau 1 m². Jadi curah hujan 1m adalah air yang turun dari langit sebanyak 1 m x 1 m x 1 m = 0,001 m³ = 1 liter.
13. *Rainfall is the thickness of the rainwater collected in an area of 1 m². Unit used rainfall in mm.*
14. *Rainfall is calculated in mm (millimeters), is the height of water being stored in an area of 1 m x 1 m or 1 square meter (m²). So rainfall of 1 m is the amount of water that fell from the sky as much as 1 m x 1 m x 1 m = 0,001 m³ = 1 liter.*

Gambar 1.1
Figures

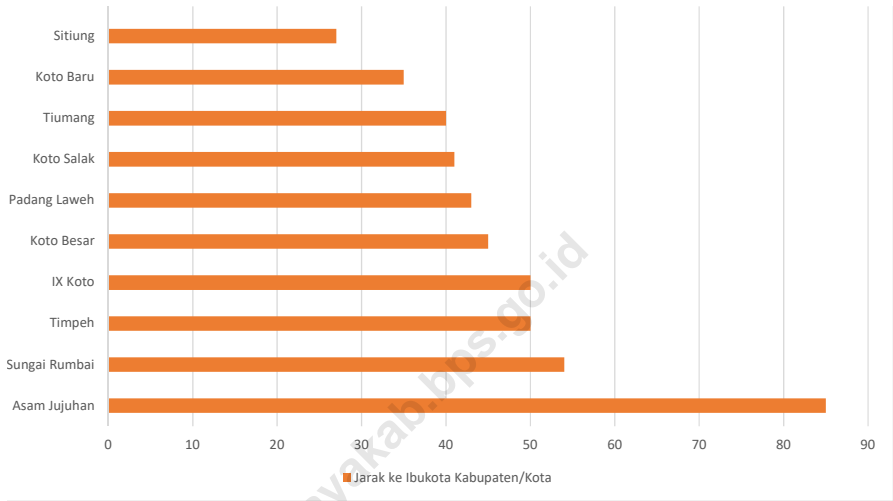
**Luas Daerah Menurut Kecamatan di Kabupaten
Dharmasraya (%), 2022**
Area of Subdistrict in Dharmasraya Regency(%), 2022



Sumber/Source: Badan Perencanaan Pembangunan Daerah Kabupaten Dharmasraya/ Regional Development Planning Board of Dharmasraya Regency

Gambar
Figures 1.2

**Jarak dari Ibukota Kecamatan ke Ibukota Kabupaten
Kabupaten Dharmasraya (km), 2022**
*Distance between Districts Capital and Regency Capital
in Dharmasraya Regency (km), 2022*



Sumber/Source: Badan Perencanaan Pembangunan Daerah Kabupaten Dharmasraya/ *Regional Development Planning Board of Dharmasraya Regency*

1.1 KEADAAN GEOGRAFI GEOGRAPHY CONDITION

Tabel
Table 1.1.1 **Luas Daerah dan Jumlah Pulau Menurut Kecamatan di Kabupaten Dharmasraya, 2022**
Total Area and Number of Islands by Subdistrict in Dharmasraya Regency, 2022

Kecamatan <i>Subdistrict</i>	Ibukota Kecamatan <i>Capital of Subdistrict</i>	Luas <i>Total Area</i> (km ² /sq.km)
(1)	(2)	(3)
Sungai Rumbai	Sungai Rumbai	47,63
Koto Besar	Koto Besar	488,19
Asam Jujuhan	Sungai Limau	257,72
Koto Baru	Koto Baru	251,35
Koto Salak	Koto Salak	464,39
Tiumang	Tiumang	129,18
Padang Laweh	Padang Laweh	59,76
Sitiung	Sitiung	87,68
Timpeh	Tabek	237,93
Pulau Punjung	Sungai Dareh	482,50
IX Koto	Silago	454,80
Dharmasraya		2 961,13

Lanjutan Tabel/Continued Table 1.1.1

Kecamatan Subdistrict	Persentase terhadap Luas Kabupaten/ Kota Percentage to Regency/Municipal Area	Jumlah Pulau Number of Islands
(1)	(4)	(5)
Sungai Rumbai	1,61	-
Koto Besar	16,49	-
Asam Jujuhan	8,70	-
Koto Baru	8,49	-
Koto Salak	15,68	-
Tiumang	4,36	-
Padang Laweh	2,02	-
Sitiung	2,96	-
Timpeh	8,04	-
Pulau Punjung	16,29	-
IX Koto	15,36	-
Dharmasraya	100,00	-

Catatan/Note: 1. Berdasarkan Peraturan Menteri Dalam Negeri Nomor 137 Tahun 2017 tanggal 29 Desember 2017
/ Based on Minister of Home Affairs Regulation Number 137/2017, December 29, 2017

2. Berdasarkan informasi Kementerian Dalam Negeri Tahun 2018
/ Based on Information from Ministry of Home Affairs, 2018

Sumber/Source: Kementerian Dalam Negeri/Ministry of Home Affairs

Tabel
Table 1.1.2

Tinggi Wilayah dan Jarak ke Ibukota Kabupaten/Kota Menurut Kecamatan di Kabupaten Dharmasraya, 2022
Altitude and Distance to the Capital of Regency/ Municipality by Subdistrict in Dharmasraya Regency, 2022

Kecamatan Subdistrict	Tinggi Wilayah (mdpl) ¹ Altitude (m a.s.l) ¹	Jarak ke Ibukota Kabupaten/Kota Distance to the Capital of Regency/ Municipality
(1)	(2)	(3)
Sungai Rumbai	121	54
Koto Besar	113	45
Asam Jujuhan	135	85
Koto Baru	91	35
Koto Salak	112	41
Tiumang	90	40
Padang Laweh	105	43
Sitiung	112	27
Timpeh	113	50
Pulau Punjung	131	3
IX Koto	249	50
Dharmasraya	122,861	-

Catatan/Note: ¹ Peta RBI Skala 1:50.000 Tahun 2014/Map from RBI with scala 1:50.000 in 2014, Tinggi Wilayah adalah ketinggian kantor Bupati/Walikota menggunakan DEMNAS BIG/Regional Altitude is height the government office using DEMNAS BIG

Sumber/Source: Badan Informasi Geospasial/Geospatial Information Agency

<https://dharmastrayakab.bps.go.id>


02

**PEMERINTAHAN
GOVERNMENT**

Jumlah PNS Pemerintah Daerah 2021
*Number of Civil Servants of Local Government in
Dharmasraya Regency, 2021*



2.255 Orang
/Person
Perempuan
/Female



1.042 Orang
/Person
Laki-laki
/Male

PENJELASAN TEKNIS**TECHNICAL NOTES**

1. Anggota Dewan Perwakilan Rakyat Daerah (DPRD) dipilih melalui pemilihan umum (pemilu) dan dilantik dalam masa jabatan lima tahun.
 2. Susunan pemerintahan Republik Indonesia periode 2020–2024 terdiri dari presiden, wakil presiden, lembaga tinggi negara, kementerian, setingkat menteri, dan Lembaga Pemerintahan Non Kementerian (LPNK).
 3. Lembaga Pemerintah Daerah terdiri dari Gubernur, Sekretaris Daerah, Inspektorat Provinsi, Dinas Kehutanan, Dinas Prasarana Jalan, Dinas Tata Ruang & Pemukiman, Dinas Pengelolaan Sumber Daya Air, Dinas Perhubungan, Komunikasi dan Informatika, Dinas Kelautan dan Perikanan, Dinas Pertanian Tanaman Pangan, Dinas Perkebunan, Dinas Pariwisata dan Ekonomi Kreatif, Dinas Kesehatan, Dinas Sosial, Dinas Energi dan Sumberdaya Mineral, Dinas Pengelolaan Keuangan Daerah, Dinas Koperasi, Usaha Mikro Kecil dan Menengah, Dinas Pendidikan dan Kebudayaan, Dinas Tenaga Kerja dan Transmigrasi, Dinas Peternakan dan Kesehatan Hewan, Dinas Perindustrian dan Perdagangan, Dinas Pemuda dan Olahraga; Sekretariat Dewan,
1. *Regional House of Representatives (DPRD) members are elected through a general election and appointed for a five-years membership.*
 2. *The government structure of the Republic of Indonesia period 2020–2024 consists of president, vice president, state supreme agencies, ministries, ministerial level institutions, and nonministerial institutions.*
 3. *Local Government Institutions consist of Governor, Regional Secretary, Provincial Inspectorate, Forestry Service, Road Infrastructure Office, Spatial Planning & Settlement Service, Water Resources Management Office, Transportation, Communications and Informatics Department, Department of Marine and Fisheries, Food Crops Agency, Plantation, Tourism and Creative Economy, Health Office, Social Service, Energy and Mineral Resources Office, Local Financial Management Department, Cooperative Service Office, Small and Medium Micro Enterprise, Education and Culture Office, Department of Manpower and Transmigration, Animal Husbandry and Animal Health , Department of Industry and Commerce, Office of Youth and Sports; Secretariat*

Sekretariat Dewan Pengurus, Korpri, Badan Perencanaan Pembangunan Daerah, Badan Pendidikan dan Latihan, Badan Koordinasi Penanaman Modal Provinsi dan Pelayanan Perizinan Terpadu, Badan Kesatuan Bangsa dan Politik, Badan Pengendalian Dampak Lingkungan Daerah, Badan Pemberdayaan Masyarakat, Badan Kepegawaian Daerah, Badan Perpustakaan dan Kearsipan, Badan Ketahanan Pangan, Badan Pemberdayaan Perempuan dan KB, Badan Penanggulangan Bencana Daerah, Badan Koordinasi Penyuluhan; Kantor Penghubung Pemerintah Daerah, Satuan Polisi Pamong Praja, Komisi Penyiaran Indonesia Daerah.

of the Board, the Secretariat of the Korpri Board of Governors, the Regional Development Planning Board, the Education and Training Board, the Provincial Investment Coordinating Board and the Integrated Licensing Service, the National Unity and Political Entity, the Regional Environmental Impact Management Agency, the Community Empowerment Board, the Regional Personnel Board, the Library Board And Filing, Food Security Agency, Women's Empowerment Board and Family Planning Board, Regional Disaster Management Agency, Coordinating Agency for Extension; Local Government Liaison Office, Civilian Police Unit, Regional Indonesian Broadcasting Commission.

4. Realisasi Penerimaan dan Pengeluaran Pemerintah Provinsi adalah realisasi/perhitungan APBD Provinsi pada tiap tahun anggaran
5. Pendapatan Asli Daerah (PAD) adalah pendapatan yang diperoleh daerah yang dipungut berdasarkan peraturan daerah sesuai dengan peraturan perundang-undangan, guna keperluan daerah yang bersangkutan dalam membiayai kegiatannya.

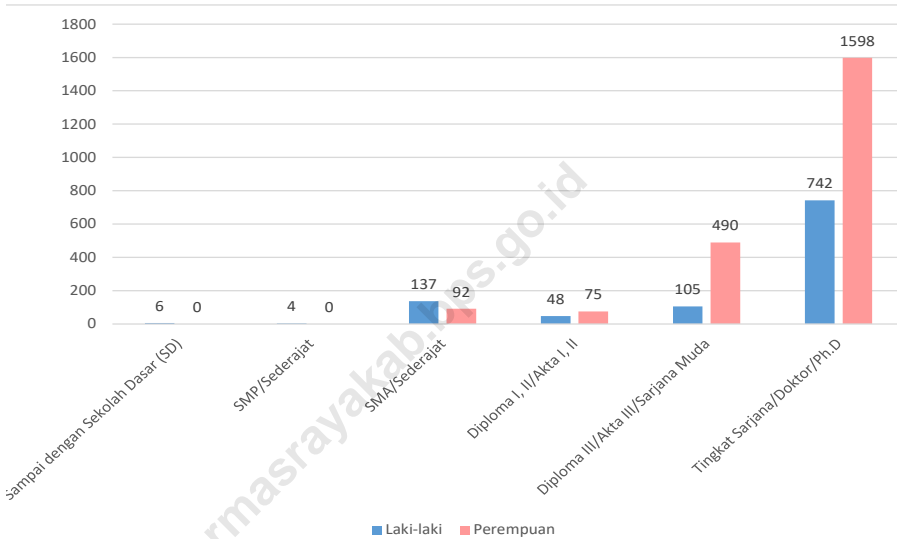
4. *Actual revenue and expenditure of Provincial Government is the realization/provincial budget calculations for every fiscal year.*
5. *Original Local Government Revenue is revenue that withheld based on local regulations in accordance with the legislation, for the purposes of financing their activities.*

6. Dana Perimbangan adalah dana yang bersumber dari pendapatan APBN yang dialokasikan kepada Daerah untuk mendanai kebutuhan daerah dalam rangka pelaksanaan desentralisasi.
 7. Lain-lain Pendapatan yang Sah adalah pendapatan lainnya dari pemerintah pusat dan atau dari instansi pusat, serta dari daerah lainnya.
6. *Balanced Budget is the fund coming from the state budget that allocated to regions to fund their needs in the context of decentralization.*
 7. *Other Legal Revenue is other income that coming from the central government and or from the central agencies, as well as from other local government.*

<https://dharmasrayakab.bps.go.id>

Gambar 2.1
Figures

Jumlah Pegawai Negeri Sipil Menurut Tingkat Pendidikan dan Jenis Kelamin di Kabupaten Dharmasraya, Desember 2022
Number of Civil Servants by Educational Level and Sex in Dharmasraya Regency, Desember 2022



Sumber/Source: Badan Kepegawaian dan Pengembangan Sumber Daya Manusia Kabupaten Dharmasraya/
Employment and Human Resources Development Agency of Dharmasraya Regency

2.1 WILAYAH ADMINISTRATIF ADMINISTRATIVE AREA

Tabel 2.1.1 **Jumlah Desa¹/Kelurahan Menurut Kecamatan di Kabupaten Dharmasraya, 2018–2022**
Table 2.1.1 **Number of Villages¹/Kelurahan by Subdistrict in Dharmasraya Regency, 2018–2022**

Kecamatan Subdistrict	2018	2019	2020	2021	2022
(1)	(2)	(3)	(4)	(5)	(6)
1. Sungai Rumbai	4	4	4	4	4
2. Koto Besar	7	7	7	7	7
3. Asam Jujuhan	5	5	5	5	5
4. Koto Baru	4	4	4	4	4
5. Koto Salak	5	5	5	5	5
6. Tiumang	4	4	4	4	4
7. Padang Laweh	4	4	4	4	4
8. Sitiung	4	4	4	4	4
9. Timpeh	5	5	5	5	5
10. Pulau Punjung	6	6	6	6	6
11. Sembilan Koto	4	4	4	4	4
Dharmasraya	52	52	52	52	52

Catatan/Note: ¹Termasuk Unit Permukiman Transmigrasi (UPT)/Include Transmigration Settlement Unit
Sumber/Source: Pemerintah Daerah Kabupaten Dharmasraya/ Local Government of Dharmasraya Regency

Tabel
Table 2.1.2

**Jumlah Jorong Menurut Kecamatan di Kabupaten
Dharmasraya, 2018–2022**
**Number of Jorong by Subdistrict in Dharmasraya Regency,
2018–2022**

Kecamatan Subdistrict	2018	2019	2020	2021	2022
(1)	(2)	(3)	(4)	(5)	(6)
1. Sungai Rumbai	43	43	43	43	43
2. Koto Besar	43	43	43	43	43
3. Asam Jujuhan	22	22	22	22	22
4. Koto Baru	73	73	73	73	73
5. Koto Salak	44	44	44	44	44
6. Tiumang	30	30	30	30	30
7. Padang Laweh	17	17	17	17	17
8. Sitiung	52	52	52	52	52
9. Timpeh	40	40	40	40	40
10. Pulau Punjung	62	62	62	62	62
11. Sembilan Koto	35	35	35	35	35
Dharmasraya	461	461	461	461	461

Sumber/Source: Pemerintah Daerah Kabupaten Dharmasraya/ Local Government of Dharmasraya Regency

2.2 DEWAN PERWAKILAN RAKYAT DAERAH REGIONAL HOUSE OF REPRESENTATIVE

Tabel 2.2.1 Nama-nama Bupati dan Wakil Bupati Dharmasraya, 2005-2022
Names of Regent and Vice Regent in Dharmasraya Regency, 2005-2020

<i>Bupati Regent</i>	<i>Wakil Bupati Vice Regent</i>	<i>Masa Jabatan Periode</i>
(1)	(2)	(3)
1. H. Marlon Martua Dt. Rangkayo Mulie, SE	Ir. Tugimin	2005 - 2010
2. Ir. H. Adi Gunawan, MM	Drs. H. Syafruddin R.	2010-2015
3. Sutan Riska Tuanku Kerajaan, SE	Amrizal Dt. Rajo Medan, S.Sos	2015-2020
4. Sutan Riska Tuanku Kerajaan, SE	Drs. Dasril Panin Dt. Labuan	2020-2024

Sumber/Source: Pemerintah Daerah Kabupaten Dharmasraya/ Local Government of Dharmasraya Regency

Tabel
Table 2.2.2

Jumlah Anggota Dewan Perwakilan Rakyat Daerah Menurut Partai Politik dan Jenis Kelamin di Kabupaten Dharmasraya, 2022
Number of Regional House of Representatives's Members by Political Parties and Sex in Dharmasraya Regency 2022

Partai Politik Political Parties	Laki-laki Male	Perempuan Female	Jumlah Total
(1)	(2)	(3)	(4)
1. Partai Kebangkitan Bangsa	1	-	1
2. Partai Gerindra	2	1	3
3. PDI-Perjuangan	7	-	7
4. Partai Golkar	4	1	5
5. Partai Nasdem	3	-	3
6. Partai Berkarya	2	-	2
7. Partai Keadilan Sejahtera	2	-	2
8. Partai Amanat Nasional	4	-	4
9. Partai Hanura	1	-	1
10. Partai Demokrat	2	-	2
Dharmasraya	28	2	30

Sumber/Source: Komisi Pemilihan Umum (KPU) Kabupaten Dharmasraya/General Election Commission of Dharmasraya Regency

Tabel 2.2.3
Table

Nama-nama Anggota Dewan Perwakilan Rakyat Daerah Menurut Partai Politik dan Dapil di Kabupaten Dharmasraya, 2022
Names of Regional House of Representatives's Members by Political Parties and Electoral Districts in Dharmasraya Regency 2022

Partai Politik Political Parties	Nama Anggota DPRD Names of Representatives's Members	Dapil Electoral Districts
(1)	(2)	(3)
1. Partai Kebangkitan Bangsa	H. Herman, S.E	4
2. Partai Gerindra	Rosandi Sanjaya Putra	3
	Aandri Saputra, S.H	3
	Alisa Septiani	4
3. PDI-Perjuangan	Rogi Aliyas Can, A.Md Com	1
	ST. Alif	2
	Paryanto, S.H	2
	Dalpewan DT. Rajo Lelo, S.E	3
	Ari Prabowo, S.Pd	3
	Syafmirwan	4
Defrino Anwar, S.H.I, M.Pd	4	
4. Partai Golkar	Sasmi Erli, S.Pd. I	1
	Ir. H. Adi Gunawan, M.M	2
	Purwanto, S.Ag	2
	Amrizal, S.H	3
	Ferriko Effendi	4
5. Partai Nasdem	Ampera DT. Labuan Basa	1
	Cecep Nurzaman, S.Pd	2
	Saparman	4

Lanjutan Tabel/*Continued Table 2.2.3*

Partai Politik <i>Political Parties</i>	Nama Anggota DPRD <i>Names of Representatives's Members</i>	Dapil <i>Electoral Districts</i>
(1)	(2)	(3)
6. Partai Berkarya	Iskandar Zulhendri	2 3
7. Partai Keadilan Sejahtera	Irmon, S.Hut Suparman	1 3
8. Partai Amanat Nasional	Ade Sudarman Yulindo Sari Muhtar, S.E Haryanto, S.H Raden Awaludin, S.E	1 2 4 4
9. Partai Hanura	Ardison	1
10. Partai Demokrat	Salman, S.Sos Drs. H Mawarman DT Penghulu Mudo	1 3

Sumber/*Source*: Komisi Pemilihan Umum (KPU) Kabupaten Dharmasraya/*General Election Commission of Dharmasraya Regency*

2.3 SUMBER DAYA MANUSIA HUMAN RESOURCES

Tabel 2.3.1 Jumlah Pegawai Negeri Sipil Menurut Jabatan dan Jenis Kelamin di Kabupaten Dharmasraya, Desember 2021 dan Desember 2022
Number of Civil Servants by Occupation and Sex in Dharmasraya Regency, December 2021 and December 2022

Jabatan <i>Occupation</i>	2021		
	Laki-laki <i>Male</i>	Perempuan <i>Female</i>	Jumlah <i>Total</i>
(1)	(2)	(3)	(4)
1. Fungsional Tertentu <i>Specific Functional</i>	691	2 001	2 692
2. Fungsional Umum/Staf <i>General Functional</i>	240	192	432
3. Struktural/ <i>Structural</i>			
<i>Eselon V/5th Echelon</i>	-	-	-
<i>Eselon IV/4th Echelon</i>	71	77	148
<i>Eselon III/3rd Echelon</i>	82	35	117
<i>Eselon II/2nd Echelon</i>	17	1	18
<i>Eselon I/1st Echelon</i>	-	-	-
Jumlah/<i>Total</i>	1 101	2 306	3 407

Lanjutan Tabel/*Continued Table 2.3.1*

Jabatan <i>Occupation</i>	2022		
	Laki-laki <i>Male</i>	Perempuan <i>Female</i>	Jumlah <i>Total</i>
(1)	(2)	(3)	(4)
1. Fungsional Tertentu <i>Specific Functional</i>	643	1 946	2 589
2. Fungsional Umum/Staf <i>General Functional</i>	226	201	427
3. Struktural/ <i>Structural</i>			
<i>Eselon V/5th Echelon</i>			
<i>Eselon IV/4th Echelon</i>	71	71	142
<i>Eselon III/3rd Echelon</i>	78	35	113
<i>Eselon II/2nd Echelon</i>	24	2	26
<i>Eselon I/1st Echelon</i>	0	0	0
Jumlah/<i>Total</i>	1 042	2 255	3 297

Sumber/*Source*: Badan Kepegawaian dan Pengembangan Sumber Daya Manusia Kabupaten Dharmasraya/ *Employment and Human Resources Development Agency of Dharmasraya Regency*

Tabel
Table 2.3.2

Jumlah Pegawai Negeri Sipil Menurut Tingkat Pendidikan dan Jenis Kelamin di Kabupaten Dharmasraya, Desember 2021 dan Desember 2022
Number of Civil Servants by Educational Level and Sex in Dharmasraya Regency, Desember 2021 and Desember 2022

Tingkat Pendidikan <i>Educational Level</i>	2021		
	Laki-laki <i>Male</i>	Perempuan <i>Female</i>	Jumlah <i>Total</i>
(1)	(2)	(3)	(4)
Sampai dengan Sekolah Dasar (SD) <i>Up to Primary School</i>	5	1	6
SMP/Sederajat <i>General/Vocational Junior High School</i>	4	3	7
SMA/Sederajat <i>General/Vocational Senior High School</i>	138	81	219
Diploma I, II/Akta I, II <i>Diploma I, II/Akta I, II</i>	47	340	387
Diploma III/Akta III/Sarjana Muda <i>Diploma III/Akta III/Bachelor</i>	63	162	225
Tingkat Sarjana/Doktor/Ph.D <i>University Graduates</i>	844	1719	2563
Jumlah/Total	1 101	2 306	3 407

Lanjutan Tabel/*Continued Table 2.3.2*

Tingkat Pendidikan <i>Educational Level</i>	2022		
	Laki-laki <i>Male</i>	Perempuan <i>Female</i>	Jumlah <i>Total</i>
(1)	(2)	(3)	(4)
Sampai dengan Sekolah Dasar (SD) <i>Up to Primary School</i>	6	0	6
SMP/Sederajat <i>General/Vocational Junior High School</i>	4	0	4
SMA/Sederajat <i>General/Vocational Senior High School</i>	137	92	229
Diploma I, II/Akta I, II <i>Diploma I, II/Akta I, II</i>	48	75	123
Diploma III/Akta III/Sarjana Muda <i>Diploma III/Akta III/Bachelor</i>	105	490	595
Tingkat Sarjana/Doktor/Ph.D <i>University Graduates</i>	742	1 598	2 340
Jumlah/Total	1 042	2 255	3 297

Sumber/*Source*: Badan Kepegawaian dan Pengembangan Sumber Daya Manusia Kabupaten Dharmasraya/ *Employment and Human Resources Development Agency of Dharmasraya Regency*

Tabel
Table 2.3.3

**Jumlah Pegawai Negeri Sipil Menurut Tingkat
Kepangkatan dan Jenis Kelamin di Kabupaten
Dharmasraya, Desember 2021 dan Desember 2022**
*Number of Civil Servants by Hierarchy and Sex in
Dharmasraya Regency, Desember 2021 and Desember
2022*

Pangkat/Golongan/Ruang Hierarchy		2021		
		Laki-laki Male	Perempuan Female	Jumlah Total
(1)	(2)	(3)	(4)	
Golongan I/Range I		10	2	12
1. I/A	(Juru Muda/Junior Clerk)	1	0	1
2. I/B	(Juru Muda Tingkat I/First Class Junior Clerk)	2	1	3
3. I/C	(Juru/Clerk)	2	0	2
4. I/D	(Juru Tingkat I/First Class Clerk)	5	1	6
Golongan II/Range II		156	263	419
5. II/A	(Pengatur Muda/Junior Supervisor)	10	5	15
6. II/B	(Pengatur Muda Tingkat I/First Class Junior Supervisor)	23	21	44
7. II/C	(Pengatur/Supervisor)	64	108	172
8. II/D	(Pengatur Tingkat I/First Class Supervisor)	59	129	188
Golongan III/Range III		669	1 637	2 306
9. III/A	(Penata Muda/Junior Superintendent)	149	430	579
10. III/B	(Penata Muda Tingkat I/First Class Junior Superintendent)	120	394	514
11. III/C	(Penata/Superintendent)	203	487	690
12. III/D	(Penata Tingkat I/First Class Superintendent)	197	326	523
Golongan IV/Range IV		266	404	670
13. IV/A	(Pembina/Administrator)	173	276	449
14. IV/B	(Pembina Tingkat I/First Class Administrator)	71	122	193
15. IV/C	(Pembina Utama Muda/Junior Administrator)	21	6	27
16. IV/D	(Pembina Utama Madya/Middle Administrator)	1	0	1
17. IV/E	(Pembina Utama/Senior Administrator)	–	–	–
Jumlah/Total		1 101	2 306	3 407

Lanjutan Tabel/*Continued Table 2.3.3*

Pangkat/Golongan/Ruang Hierarchy		2022		
		Laki-laki Male	Perempuan Female	Jumlah Total
(1)	(2)	(3)	(4)	
Golongan I/Range I		8	0	8
1. I/A	(Juru Muda/ <i>Junior Clerk</i>)	1	0	1
2. I/B	(Juru Muda Tingkat I/ <i>First Class Junior Clerk</i>)	2	0	2
3. I/C	(Juru/ <i>Clerk</i>)	1	0	1
4. I/D	(Juru Tingkat I/ <i>First Class Clerk</i>)	4	0	4
Golongan II/Range II		139	245	384
5. II/A	(Pengatur Muda/ <i>Junior Supervisor</i>)	5	3	8
6. II/B	(Pengatur Muda Tingkat I/ <i>First Class Junior Supervisor</i>)	19	11	30
7. II/C	(Pengatur/ <i>Supervisor</i>)	59	102	161
8. II/D	(Pengatur Tingkat I/ <i>First Class Supervisor</i>)	56	129	185
Golongan III/Range III		624	1 615	2 239
9. III/A	(Penata Muda/ <i>Junior Superintendent</i>)	138	350	488
10. III/B	(Penata Muda Tingkat I/ <i>First Class Junior Superintendent</i>)	112	402	514
11. III/C	(Penata/ <i>Superintendent</i>)	166	444	610
12. III/D	(Penata Tingkat I/ <i>First Class Superintendent</i>)	208	419	627
Golongan IV/Range IV		271	395	666
13. IV/A	(Pembina/ <i>Administrator</i>)	175	260	435
14. IV/B	(Pembina Tingkat I/ <i>First Class Administrator</i>)	73	130	203
15. IV/C	(Pembina Utama Muda/ <i>Junior Administrator</i>)	21	5	26
16. IV/D	(Pembina Utama Madya/ <i>Middle Administrator</i>)	2	0	2
17. IV/E	(Pembina Utama/ <i>Senior Administrator</i>)
Jumlah/Total		1 042	2 255	3 297

Sumber/*Source*: Badan Kepegawaian dan Pengembangan Sumber Daya Manusia Kabupaten Dharmasraya/ *Employment and Human Resources Development Agency of Dharmasraya Regency*

Tabel
Table 2.3.4

Jumlah Pegawai Negeri Sipil di Pemerintah Daerah Kabupaten Dharmasraya Menurut Dinas/OPD dan Jenis Kelamin, 2022
Number of of Civil Servants of Department of Home Affairs in Dharmasraya Regency by Government Agencies and Sex, 2022

Dinas/OPD Government Agencies	2022		
	Laki-laki Male	Perempuan Female	Jumlah Total
(1)	(2)	(3)	(4)
1. Sekretariat Daerah	35	24	59
2. Sekretariat DPRD	10	8	18
3. Inspektorat	16	16	32
Badan			
4. Badan Perencanaan Penelitian dan Pengembangan Daerah	10	10	20
5. Badan Kepegawaian dan Pengembangan Sumber Daya Manusia	18	17	35
6. Badan Penanggulangan Bencana Daerah	6	2	8
7. Badan Keuangan Daerah	14	29	43
Dinas			
8. Dinas Pendidikan	424	1 225	1 649
9. Dinas Kesehatan	78	502	580
10. Dinas Komunikasi dan Informatika	17	5	22
11. Dinas Pertanian	52	47	99
12. Dinas Koperasi, Usaha Menengah, dan Perdagangan	11	8	19
13. Dinas Pekerjaan Umum dan Penataan Ruang	37	12	49
14. Dinas Perhubungan	22	4	26
15. Dinas Pangan dan Perikanan	12	11	23
16. Dinas Kebudayaan, Pariwisata, Pemuda dan Olahraga	13	10	23
17. Dinas Kependudukan dan Catatan Sipil	11	14	25
18. Dinas Transmigrasi dan Tenaga Kerja	18	8	26
19. Dinas Sosial, Pemberdayaan Perempuan, Perlindungan Anak, Pengendalian Penduduk dan KB	7	12	19
20. Dinas Pemberdayaan Masyarakat dan Desa	11	14	25

Lanjutan Tabel/*Continued Table 2.3.3*

Dinas/OPD <i>Government Agencies</i>	2022		
	Laki-laki <i>Male</i>	Perempuan <i>Female</i>	Jumlah <i>Total</i>
(1)	(2)	(3)	(4)
21. Dinas Perumahan, Kawasan Pemukiman dan Pertanahan	9	7	16
22. Dinas Penanaman Modal dan Pelayanan Terpadu Satu Pintu	6	10	16
23. Dinas Lingkungan Hidup	10	9	19
24. Dinas Perpustakaan dan Kearsipan Kantor	7	12	19
25. Satuan Polisi Pamong Praja Pemadam Kebakaran	24	1	25
26. Kantor Kesatuan Bangsa dan Politik	6	1	7
27. Rumah Sakit Umum Daerah Kantor Kecamatan	62	186	248
1. Kecamatan Sungai Rumbai	5	8	13
2. Kecamatan Koto Besar	13	4	17
3. Kecamatan Asam Jujuhan	6	2	8
4. Kecamatan Koto Baru	9	8	17
5. Kecamatan Koto Salak	6	6	12
6. Kecamatan Tiumang	10	3	13
7. Kecamatan Padang Laweh	8	3	11
8. Kecamatan Sitiung	10	6	16
9. Kecamatan Timpeh	13	0	13
10. Kecamatan Pulau Punjung	8	9	17
11. Kecamatan Sembilan Koto	8	2	10
Jumlah/Total	1 042	2 255	3 297

Sumber/*Source*: Badan Kepegawaian dan Pengembangan Sumber Daya Manusia Kabupaten Dharmasraya/ *Employment and Human Resources Development Agency of Dharmasraya Regency*

Tabel
Table 2.3.5

Jumlah Pegawai Negeri Sipil di Instansi Vertikal Menurut Unit Organisasi/ Dinas/ Badan dan Jenis Kelamin di Kabupaten Dharmasraya, 2022
***N*Number of Civil Servants in Vertical Department of Dharmasraya Regency by by Placement and Sex, 2022**

Unit Organisasi/ Dinas/ Badan <i>Institution</i>	2022		
	Laki-laki <i>Male</i>	Perempuan <i>Female</i>	Jumlah <i>Total</i>
(1)	(2)	(3)	(4)
1. Kejaksaan Negeri	18	10	28
2. Kementerian Agama	69	87	156
3. Kementerian Agraria dan Tata Ruang/ Badan Pertanahan Nasional (ATR/BPN)	16	7	23
4. Badan Pusat Statistik	9	10	19
5. Kepolisian Resor	-	1	1
6. Samsat	3	3	6
7. BPTP	5	2	7
8. Pengadilan Negeri	17	8	25
9. Pengadilan Agama	13	4	17
10. Lembaga Perasyarakatan (Lapas)	48	5	53
Jumlah/Total	199	136	335

Sumber/Source: Masing-masing instansi vertikal di Kabupaten Dharmasraya/ Each vertical Agency in Dharmasraya Regency

Tabel
Table 2.3.6

Jumlah Pegawai Negeri Sipil di Instansi Vertikal Menurut Tingkat Pendidikan dan Jenis Kelamin di Kabupaten Dharmasraya, 2022
Number of Civil Servants in Vertical Department by Educational Level and Sex in Dharmasraya Regency, 2022

Tingkat Pendidikan Educational Level	2022		
	Laki-laki Male	Perempuan Female	Jumlah Total
(1)	(2)	(3)	(4)
Sampai dengan Sekolah Dasar (SD) <i>Up to Primary School</i>	1	-	1
SMP/Sederajat <i>General/Vocational Junior High School</i>	1	-	1
SMA/Sederajat <i>General/Vocational Senior High School</i>	62	15	77
Diploma I, II/Akta I, II <i>Diploma I, II/Akta I, II</i>	3	3	6
Diploma III/Akta III/Sarjana Muda <i>Diploma III/Akta III/Bachelor</i>	7	14	21
Tingkat Sarjana/Doktor/Ph.D <i>University Graduates</i>	125	104	229
Jumlah/Total	199	136	335

Sumber/Source: Masing-masing instansi vertikal di Kabupaten Dharmasraya/ Each vertical Agency in Dharmasraya Regency

Tabel
Table 2.3.7

Jumlah Pegawai Negeri Sipil di Instansi Vertikal Menurut Tingkat Kepangkatan dan Jenis Kelamin di Kabupaten Dharmasraya, 2022
Number of Civil Servants in Vertical Department by Hierarchy and Sex in Dharmasraya Regency, Desember 2021 and Desember 2022

	Pangkat/Golongan/Ruang Hierarchy	2021		Jumlah Total
		Laki-laki Male	Perempuan Female	
	(1)	(2)	(3)	(4)
	Golongan I/Range I	1	-	1
1. I/A	(Juru Muda/Junior Clerk)	-	-	-
2. I/B	(Juru Muda Tingkat I/First Class Junior Clerk)	-	-	-
3. I/C	(Juru/Clerk)	-	-	-
4. I/D	(Juru Tingkat I/First Class Clerk)	1	-	1
	Golongan II/Range II	64	26	90
5. II/A	(Pengatur Muda/Junior Supervisor)	28	7	35
6. II/B	(Pengatur Muda Tingkat I/First Class Junior Supervisor)	27	2	29
7. II/C	(Pengatur/Supervisor)	4	10	14
8. II/D	(Pengatur Tingkat I/First Class Supervisor)	3	6	9
	Golongan III/Range III	107	90	197
9. III/A	(Penata Muda/Junior Superintendent)	25	30	55
10. III/B	(Penata Muda Tingkat I/First Class Junior Superintendent)	28	13	41
11. III/C	(Penata/Superintendent)	21	19	40
12. III/D	(Penata Tingkat I/First Class Superintendent)	33	28	61
	Golongan IV/Range IV	26	21	47
13. IV/A	(Pembina/Administrator)	24	21	45
14. IV/B	(Pembina Tingkat I/First Class Administrator)	2	-	2
15. IV/C	(Pembina Utama Muda/Junior Administrator)	-	-	-
16. IV/D	(Pembina Utama Madya/Middle Administrator)	-	-	-
17. IV/E	(Pembina Utama/Senior Administrator)	-	-	-
	Jumlah/Total	198	137	335

Sumber/Source: Masing-masing instansi vertikal di Kabupaten Dharmasraya/ Each vertical Agency in Dharmasraya Regency

2.4 KEUANGAN PEMERINTAH GOVERNMENT FINANCE

Tabel 2.4.1 **Realisasi Pendapatan Pemerintah Kabupaten Dharmasraya Menurut Jenis Pendapatan (ribu rupiah), 2019–2022**
Table 2.4.1 **Actual Dharmasraya Regency Government Revenues by Kind of Revenues (thousand rupiahs), 2019–2022**

Jenis Pendapatan/Kind of Revenues	2019	2020
(1)	(2)	(3)
1. Pendapatan Asli Daerah (PAD)/Regional Revenue	78 882 919,15	82 877 841,65
1.1 Pajak Daerah/Regional Tax	19 178 964.23	17 751 808,58
1.2 Retribusi Daerah/Regional Retribution	3 054 849.682	18 61 712,711
1.3 Hasil Perusahaan Milik Daerah dan Pengelolaan Kekayaan Daerah yang Dipisahkan Regional-Owned Company Revenue and Separated Management of Regional Wealth	3 590 314.08	4 063 752,034
1.4 Lain-lain PAD yang Sah/Other Regional Revenue	53 058 791,16	59 200 568,33
2. Dana Perimbangan/Balance Funds	761 630 742,9	731 498 444,2
2.1 Bagi Hasil Pajak/Tax Sharing Revenue	13 711 561.01	12 973 433.65
2.2 Bagi Hasil Bukan Pajak/Sumber Daya Alam Non-Tax Sharing Revenue/Natural Resources	2 116 617.541	2 174 079.602
2.3 Dana Alokasi Umum/General Allocation Fund	524 888 502	478 355 774
2.4 Dana Alokasi Khusus/Special Allocation Fund	220 914 062.3	237 995 157
3. Lain-lain Pendapatan yang Sah/Other Revenue	178 844 409.2	175 814 860.6
3.1 Pendapatan Hibah/Grant	33 699 978.73	34 887 153.72
3.2 Dana Darurat/Emergency Fund	47 598 137.49	0
3.3 Dana Bagi Hasil Pajak dari Provinsi dan Pemerintah Daerah Lainnya/Tax Sharing Revenue from Provincial and Other Regional Governments	97 546 293	41 101 030.88
3.4 Dana Penyesuaian dan Otonomi Daerah Regional Adjustment and Autonomy Fund	0	9 9826 676
3.5 Bantuan Keuangan dari Provinsi atau Pemerintah Daerah Lainnya/Financial Assistance from Provincial or Other Regional Governments	0	0
3.6 Lainnya/Others	0	0
Jumlah/Total	1 019 358 071,25	990 191 146,48

Lanjutan Tabel/Continued Table 2.4.1

Jenis Pendapatan/Kind of Revenues	2021	2022
(1)	(4)	(5)
1. Pendapatan Asli Daerah (PAD)/Regional Revenue	82 779 094.07	108 009 268.12
1.1 Pajak Daerah/Regional Tax	20 536 818.15	21 673 659.19
1.2 Retribusi Daerah/Regional Retribution	2 411 365.38	2 764 920.35
1.3 Hasil Perusahaan Milik Daerah dan Pengelolaan Kekayaan Daerah yang Dipisahkan <i>Regional-Owned Company Revenue and Separated Management of Regional Wealth</i>	3 524 570.41	4 324 065.84
1.4 Lain-lain PAD yang Sah/Other Regional Revenue	56306340.13	79 246 622.74
2. Dana Perimbangan/Balance Funds	713 844 105.33	673 400 378.48
2.1 Bagi Hasil Pajak/Tax Sharing Revenue	5 912 817.20	23 514 204.92
2.2 Bagi Hasil Bukan Pajak/Sumber Daya Alam <i>Non-Tax Sharing Revenue/Natural Resources</i>	27 749 738.37	5 871 006.92
2.3 Dana Alokasi Umum/General Allocation Fund	472 416 143.00	472 358 368.55
2.4 Dana Alokasi Khusus/Special Allocation Fund	207 765 406.76	171 656 798.10
3. Lain-lain Pendapatan yang Sah/Other Revenue	182 247 150.25	129 495 714.15
3.1 Pendapatan Hibah/Grant	57 434 253.51	16 580 071.61
3.2 Dana Darurat/Emergency Fund	0.00	0.00
3.3 Dana Bagi Hasil Pajak dari Provinsi dan Pemerintah Daerah Lainnya/Tax Sharing Revenue from Provincial and Other Regional Governments	51 272 491.74	58 631 965.54
3.4 Dana Penyesuaian dan Otonomi Daerah <i>Regional Adjustment and Autonomy Fund</i>	73 540 405.00	54 283 677.00
3.5 Bantuan Keuangan dari Provinsi atau Pemerintah Daerah Lainnya/Financial Assistance from Provincial or Other Regional Governments	0.00	0.00
3.6 Lainnya/Others	0.00	0.00
Jumlah/Total	978 870 349,66	910 905 360,75

Sumber/Source: Badan Keuangan Daerah Kabupaten Dharmasraya / Regional Financial Management Agency of Dharmasraya Regency

Tabel
Table 2.4.2**Realisasi Belanja Pemerintah Kabupaten Dharmasraya Menurut Jenis Belanja (ribu rupiah), 2019–2022**
Actual Dharmasraya Regency Government Expenditures by Kind of Expenditures (thousand rupiahs), 2019–2022

Jenis Pendapatan Kind of Revenues	2019	2020
(1)	(2)	(3)
1. Belanja Operasi / Operational Expenditure	690 024 469,88	659 029 846,28
1.1 Belanja Pegawai/Personnel Expenditures	430 141 092.58	418 043 145.64
1.2 Belanja Bunga/Interest Expenditures	207 300 127.56	185 947 730.07
1.3 Belanja Subsidi/Subsidies Expenditures	-	-
1.4 Belanja Hibah/Grant Expenditures	-	-
1.5 Belanja Bantuan Sosial/Social Aid Expenditures	49 451 249.74	54 874 970.57
1.6 Belanja Bagi Hasil/Sharing Fund Expenditure	3 132 000.00	164 000.00
2. Belanja Modal/ Capital Expenditure	226 598 089,92	194 525 452,18
2.1 Tanah/ Ground	-	-
2.2 Peralatan dan Mesin/ Equipment and Machine	45 512 218.37	64 751 373.00
2.3 Gedung dan Bangunan/ Building	112 232 961.30	94 052 704.72
2.4 Jalan, Irigasi dan Jaringan/ Road, Irrigation and Network	61 210 263.51	34 663 993.01
2.5 Aset Tetap dan Lainnya/ Fixed Assest and Other	7 642 646.74	1 057 381.45
3. Belanja Tidak Terduga/ Unpredicted Expenditure	24 176.93	24 924 272.32
3.1 Belanja Tidak Terduga/Unpredicted Expenditure	24 176.93	24 924 272.32
Jumlah/Total	916 646 736,72	878 479 570,78

Lanjutan Tabel/*Continued Table 2.4.2*

Jenis Pendapatan <i>Kind of Revenues</i>	2019	2020
(1)	(2)	(3)
1. Belanja Operasi / Operational Expenditure	638 140 077,20	636 701 253,70
1.1 Belanja Pegawai/ <i>Personnel Expenditures</i>	379 870 479.29	379 183 514.93
1.2 Belanja Bunga/ <i>Interest Expenditures</i>	246 465 486.82	246 612 992.14
1.3 Belanja Subsidi/ <i>Subsidies Expenditures</i>	-	-
1.4 Belanja Hibah/ <i>Grant Expenditures</i>	-	-
1.5 Belanja Bantuan Sosial/ <i>Social Aid Expenditures</i>	11 804 111.09	10 904 746.62
1.6 Belanja Bagi Hasil/ <i>Sharing Fund Expenditure</i>	0.00	0.00
2. Belanja Modal/ Capital Expenditure	166 051 997,42	132 707 889,79
2.1 Tanah/ <i>Ground</i>	-	-
2.2 Peralatan dan Mesin/ <i>Equipment and Machine</i>	51516261.23	47887457.24
2.3 Gedung dan Bangunan/ <i>Building</i>	85800714.39	15750482.11
2.4 Jalan, Irigasi dan Jaringan/ <i>Road, Irrigation and Network</i>	22155213.26	66363505.69
2.5 Aset Tetap dan Lainnya/ <i>Fixed Assesst and Other</i>	6579808.54	2706444.76
3. Belanja Tidak Terduga/ Unpredicted Expenditure	164 439,33	369 162,30
3.1 Belanja Tidak Terduga/ <i>Unpredicted Expenditure</i>	164 439.33	369 162.30
Jumlah/Total	804 356 513,95	769 778 305,79

Sumber/*Source*: Badan Keuangan Daerah Kabupaten Dharmasraya / *Regional Financial Management Agency of Dharmasraya Regency*

03

PENDUDUK DAN KETENAGAKERJAAN POPULATION AND EMPLOYMENT

Jumlah Penduduk Kabupaten Dharmasraya 2022 *Total Population of Dharmasraya Regency 2022*



Jumlah Penduduk Kabupaten Dharmasraya 2022

*/Total Population of Dharmasraya
Regency 2022*

234.713 Orang
/Person

Rasio Jenis Kelamin Kabupaten Dharmasraya 2022

*/Gender Ration of Dharmasraya
Regency 2022*

103,73*



*Perbandingan Jumlah Penduduk Laki-laki dan Perempuan
per 100 Penduduk Perempuan

**Ratio of Male Population to Female Population per 100 Female population*



Kecamatan dengan Jumlah Penduduk Terbanyak 2022

*/District with most the total population
2022*

**Pulau
Punjung : 47.004** Orang
/Person

PENJELASAN TEKNIS

TECHNICAL NOTES

1. Salah satu sumber data kependudukan adalah sensus penduduk yang dilaksanakan setiap sepuluh tahun sekali. Sensus penduduk telah dilaksanakan sebanyak tujuh kali sejak Indonesia merdeka, yaitu tahun 1961, 1971, 1980, 1990, 2000, 2010, dan 2020.

Keenam sensus penduduk sebelumnya dilaksanakan dengan menggunakan metode tradisional, yaitu mencatat setiap penduduk dari rumah ke rumah. Pertama kalinya dalam sejarah sensus penduduk di Indonesia, Sensus Penduduk 2020 (SP2020) menggunakan metode kombinasi yaitu dengan memanfaatkan data Administrasi Kependudukan (Admindex) dari Direktorat Jenderal Kependudukan dan Pencatatan Sipil (Ditjen Dukcapil) Kementerian Dalam Negeri (Kemendagri) sebagai data dasar pelaksanaan SP2020. Hal ini dirancang dan dilaksanakan sebagai upaya untuk mewujudkan "SATU DATA KEPENDUDUKAN INDONESIA".

SP2020 mencakup seluruh penduduk yang tinggal di wilayah teritorial Indonesia, mencakup Warga Negara Indonesia (WNI) dan Warga Negara Asing (WNA) yang telah menetap atau

1. *One of the sources of demographic data is population census, which is conducted every ten years. Population Census has been conducted seven times since Indonesia's independence: 1961, 1971, 1980, 1990, 2000, 2010, and 2020.*

The previous six population censuses were carried out using the traditional method, canvassing each person door-to-door. For the first time in the history of the population census in Indonesia, the 2020 Population Census (PC2020) used a combined method, that is utilizing Population Administration data managed by the Directorate General of Population and Civil Registration of the Ministry of Home Affairs as the basic data for the population census. This is designed and implemented as an effort to realize "ONE INDONESIAN POPULATION DATA".

PC2020 covered all residents who live in Indonesia's territory, including Indonesian citizens (WNI) and foreign citizens (WNA) who have stayed or plan to stay in Indonesian territory for at least one year. The

berencana menetap di wilayah Indonesia selama minimal satu tahun. WNI yang dicakup juga termasuk mereka yang berada di luar negeri, yaitu Anggota Korps Diplomatik Republik Indonesia beserta keluarganya di luar negeri dan Anggota TNI/POLRI beserta keluarganya yang sedang melakukan misi perdamaian di luar negeri.

Untuk tahun yang tidak dilaksanakan sensus penduduk, data kependudukan diperoleh dari hasil proyeksi penduduk. Proyeksi penduduk merupakan suatu perhitungan ilmiah yang didasarkan pada asumsi dari komponen-komponen perubahan penduduk, yaitu kelahiran, kematian, dan migrasi (migrasi internasional dan migrasi risen antar provinsi). Proyeksi penduduk interim 2020-2023 dihitung menggunakan data dasar penduduk hasil perapihan umur dari data Administrasi Kependudukan dan SP2020 dengan menggunakan asumsi Angka Kelahiran Total sejak tahun 2020 konstan 2,1 (sesuai Proyeksi Survei Penduduk antar Sensus (SUPAS) 2015-2045), Angka Kematian Bayi (AKB) meneruskan hasil Proyeksi SUPAS 2015-2045, dan pola migrasi 2020 sama dengan pola migrasi hasil SUPAS 2015.

Indonesian citizens who are covered also include those who are abroad, namely members of the Diplomatic Corps of the Republic of Indonesia and their families abroad and members of the TNI/POLRI and their families who are carrying out Peacekeeping Missions abroad.

For the periods besides the census year, population projection is applied to estimate population for those years. The population projection is an estimation based on the demographic components, such as birth, death, and migration (international migration and recent migration). The interim population projection for 2020-2023 is calculated from the single age smoothed combined from Population Administration Data and the 2020 Population Census. It uses the assumption that the Total Fertility Rate (TFR) since 2020 is constant at 2.1 (according to the population projection of 2015-2045 Intercensal Population Survey (SUPAS)), Infant Mortality Rate (IMR) continues the results of the 2015-2045 SUPAS Projection, and the 2020 migration pattern is the same as the pattern of migration in SUPAS2015 results.

Dalam publikasi ini, data yang disajikan merupakan hasil SP2020 (September), dan hasil proyeksi penduduk interim 2020-2023 (pertengahan tahun/Juni).

The data presented in this publication are the PC2020 results (September) and the result of interim population projection 2020-2023 (midyear/June).

2. Penduduk Indonesia adalah semua orang yang berdomisili di wilayah teritorial Indonesia, mencakup Warga Negara Indonesia (WNI) dan Warga Negara Asing (WNA) yang telah menetap selama satu tahun atau lebih atau berencana menetap di wilayah Indonesia selama minimal satu tahun. Pada sensus sebelumnya referensi waktu dalam konsep kependudukan adalah enam bulan. Perubahan ini didasari oleh UU No. 24 Tahun 2013 tentang Perubahan atas UU No. 23 Tahun 2006 tentang Administrasi Kependudukan pada Pasal 15.
 3. Laju pertumbuhan penduduk per tahun adalah angka yang menunjukkan rata-rata tingkat pertambahan penduduk per tahun dalam jangka waktu tertentu. Angka ini dinyatakan sebagai persentase dari penduduk dasar. Metode penghitungan laju pertumbuhan penduduk yang digunakan oleh BPS adalah metode geometrik.
 4. Kepadatan penduduk adalah ukuran persebaran penduduk yang menunjukkan jumlah
2. *The population of Indonesia are all people who live in Indonesia's territory, including Indonesian citizens and foreign citizens who have lived for one year or more or plan to stay in Indonesia territory for at least one year. In the previous census the time reference in the population concept was six months. This change is based on Law no.24 of 2013 concerning Amendments to Law no. 23 of 2006 concerning Population Administration in Article 15.*
 3. *Annual population growth rate is a number that shows the average rate of population growth per year in a certain period. This rate is a percentage of the basic population. The method used by Statistics Indonesia is the geometric method.*
 4. *Population density is a measure of the distribution of the population which shows the total population*

penduduk untuk setiap kilometer persegi luas wilayah.

for each square kilometer of area.

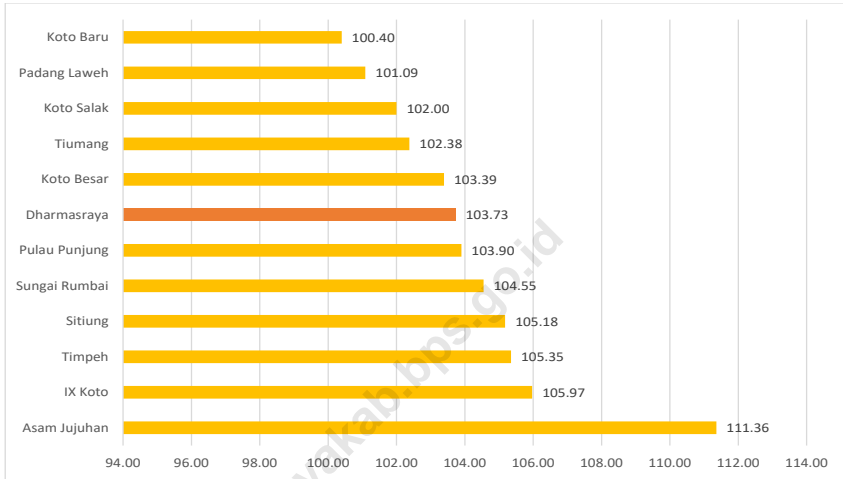
5. Rasio jenis kelamin adalah perbandingan antara jumlah penduduk laki-laki dan jumlah penduduk perempuan pada suatu daerah dan waktu tertentu, yang biasanya dinyatakan dalam banyaknya penduduk laki-laki per 100 perempuan.

5. *Sex ratio is the ratio between total male population and female population in a certain area and at a certain time, which is usually stated in the number of male residents per 100 females.*

<https://dharmasrayakab.bps.go.id>

Gambar 3.1
Figures

Rasio Jenis Kelamin Penduduk Menurut Kecamatan di Kabupaten Dharmasraya, 2022
Population Sex Ratio by Subdistrict in Dharmasraya Regency, 2022



Sumber/Source : BPS, Hasil Proyeksi Penduduk Interim 2020-2023 (Pertengahan tahun/Juni)/The result of Interim Population Projection 2020-2023 (mid year/June)

3.1 PENDUDUK POPULATION

Tabel 3.1.1 Penduduk, Laju Pertumbuhan Penduduk, Distribusi Persentase Penduduk, Kepadatan Penduduk, Rasio Jenis Kelamin Penduduk Menurut Kecamatan di Kabupaten Dharmasraya, 2022
Population, Population Growth Rate, Percentage Distribution of Population, Population Density, and Population Sex Ratio by Subdistrict in Dharmasraya Regency, 2022

Kecamatan Subdistrict	Penduduk (ribu) Population (thousand) ^{1,2}	Laju Pertumbuhan Penduduk per Tahun 2020–2022 (%) Annual Population Growth Rate 2020–2022 (%) ^{3,4}
(1)	(2)	(3)
Sungai Rumbai	23 264	3,45
Koto Besar	27 547	2,26
Asam Jujuhan	9 414	-0,93
Koto Baru	32 984	1,43
Koto Salak	17 964	2,08
Tiumang	13 456	2,37
Padang Laweh	6 636	2,69
Sitiung	29 210	3,13
Timpeh	17 508	3,54
Pulau Punjung	47 004	3,67
IX Koto	9 726	3,84
Dharmasraya	234 713	2,68

Lanjutan Tabel/*Continued Table* 3.1.1

Kecamatan <i>Subdistrict</i>	Persentase Penduduk <i>Percentage of Total Population</i>	Kepadatan Penduduk per km ² <i>Population Density per sq.km²</i>
(1)	(4)	(5)
Sungai Rumbai	9,91	488,43
Koto Besar	11,74	56,43
Asam Jujuhan	4,01	36,53
Koto Baru	14,05	131,23
Koto Salak	7,65	38,68
Tiumang	5,73	104,16
Padang Laweh	2,83	111,04
Sitiung	12,44	333,14
Timpeh	7,46	73,58
Pulau Punjung	20,03	97,42
IX Koto	4,14	21,39
Dharmasraya	100	79,26

Lanjutan Tabel/Continued Table 3.1.1

Kecamatan Subdistrict	Rasio Jenis Kelamin Penduduk Population Sex Ratio
(1)	(6)
Sungai Rumbai	104,55
Koto Besar	103,39
Asam Jujuhan	111,36
Koto Baru	100,4
Koto Salak	102,0
Tiumang	102,38
Padang Laweh	101,09
Sitiung	105,18
Timpeh	105,35
Pulau Punjung	103,9
IX Koto	105,97
Dharmasraya	103,73

Catatan/Note :

1. Hasil Sensus Penduduk (SP) 2020 (September) / *The result of the 2020 Population Census (September)*
2. Hasil Proyeksi Penduduk Interim 2020-2023 (Pertengahan tahun/Juni) / *The result of Interim Population Projection 2020-2023 (mid year/June)*
3. Laju pertumbuhan penduduk dihitung berdasarkan penduduk tahun 2010 (Mei) dibandingkan dengan penduduk tahun 2020 (September) / *The growth rate refers to the change of the population in 2010 (May) to the population in 2020 (September)*
4. Laju pertumbuhan penduduk dihitung berdasarkan penduduk tahun 2020 (September) dibandingkan dengan penduduk tahun 2021 (Juni) / *The growth rate refers to the change of the population in 2020 (September) to the population in 2021 (June)*
5. Luas provinsi berdasarkan Peraturan Menteri Dalam Negeri Nomor 72 Tahun 2019 tanggal 25 Oktober 2019 / *Province area Based on Minister of Home Affairs Regulation Number 72/2019, October 25th, 2019*

Sumber/Source: BPS dan Kementerian Dalam Negeri/ BPS-Statistics Indonesia and Ministry of Home Affairs

Tabel
Table 3.1.2

Jumlah Penduduk Menurut Kelompok Umur dan Jenis Kelamin di Kabupaten Dharmasraya, 2022
Population by Age Groups and Sex in Dharmasraya Regency, 2022

Kelompok Umur <i>Age Groups</i>	Jenis Kelamin/Sex		
	Laki-Laki <i>Male</i>	Perempuan <i>Female</i>	Jumlah <i>Total</i>
(1)	(2)	(3)	(4)
0–4	10515	10243	20758
5–9	10018	9935	19953
10–14	10619	9884	20503
15–19	9958	9469	19427
20–24	9577	9055	18632
25–29	9718	9868	19586
30–34	10211	10356	20567
35–39	9752	9900	19652
40–44	9326	8719	18045
45–49	7999	7372	15371
50–54	6681	5944	12625
55–59	5336	4682	10018
60–64	3803	3530	7333
65–69	2728	2578	5306
70–74	1699	1886	3585
75+	1565	1787	3352
Dharmasraya	119 505	115 208	234 713

Sumber/Source: Hasil Proyeksi Penduduk Interim Tahun 2020-2023 (Pertengahan tahun/Juni)/*The Results of Interim Population Projections for 2020-2023 (mid year/June)*

Tabel
Table 3.1.3

Jumlah Penduduk Berdasarkan Kepemilikan Nomor Induk Kependudukan (NIK) dan Jumlah Keluarga Menurut Kecamatan di Kabupaten Dharmasraya, 2022
Population by Ownership of NIK and Number Families by Subdistrict in Dharmasraya Regency, 2022

Kecamatan Subdistrict	Jumlah Penduduk Berdasarkan NIK Population by NIK		Jumlah Keluarga Number of Family	
	Jumlah Total	Persentase Percentage	Jumlah Total	Persentase Percentage
(1)	(2)	(3)	(4)	(5)
1, Sungai Rumbai	22 720	9,93	6 813	9,59
2, Koto Besar	27 457	12	8 505	11,98
3, Asam Jujuhan	8 493	3,71	2 610	3,68
4, Koto Baru	32 729	14,3	10 394	14,64
5, Koto Salak	17 771	7,77	5 923	8,34
6, Tiumang	13 295	5,81	4 335	6,1
7, Padang Laweh	6 472	6,47	1 947	2,74
8, Sitiung	28 523	12,47	8 910	12,55
9, Timpeh	17 457	7,63	5 475	7,71
10, Pulau Punjung	44 559	19,47	13 287	18,71
11, Sembilan Koto	9 325	4,07	2 812	3,96
Dharmasraya	228 801	103,63	71011	100,00

Sumber/Source: Dinas Kependudukan dan Catatan Sipil Kabupaten Dharmasraya/ Population and Civil Registration Office of Dharmasraya Regency

**3.2 KETENAGAKERJAAN
EMPLOYMENT**

Tabel 3.2.1 **Persentase Penduduk Berumur 15 Tahun Keatas Menurut Jenis Kegiatan Selama Seminggu yang Lalu dan Jenis Kelamin di Kabupaten Dharmasraya, 2022**
Percentage of Population Aged 15 Years and Over by Type of Activity During The Previous Week and Sex in Dharmasraya Regency, 2022

Kegiatan Utama <i>Main Activity</i>	Jenis Kelamin/Sex		
	Laki-Laki <i>Male</i>	Perempuan <i>Female</i>	Laki-Laki+ Perempuan <i>Male+Female</i>
(1)	(2)	(3)	(4)
I, Angkatan Kerja/<i>Economically Active</i>	62,85	37,15	100
1, Bekerja/ <i>Working</i>	63,24	36,76	100
2, Pengangguran Terbuka/ <i>Unemployment</i>	57,09	42,91	100
II, Bukan Angkatan Kerja/<i>Not Economically Active</i>	25,63	74,37	100
1, Sekolah/ <i>Attending School</i>	46,87	53,13	100
2, Mengurus Rumah Tangga/ <i>Housekeeping</i>	11,89	88,11	100
3, Lainnya/ <i>Others</i>	74,58	25,42	100
Jumlah/<i>Total</i>	52,3	47,7	100

Sumber/Source: BPS, Survei Angkatan Kerja Nasional (Sakernas) Agustus/BPS-Statistics Indonesia, August National Labor Force Survey

Tabel
Table 3.2.2

Penduduk Berumur 15 Tahun ke Atas Menurut Pendidikan Tertinggi yang Ditamatkan dan Jenis Kegiatan Selama Seminggu yang Lalu di Kabupaten Dharmasraya, 2022
Population 15 Years of Age and Over by Educational Attainment and Type of Activity During the Previous Week in Dharmasraya Regency, 2022

Pendidikan Tertinggi yang Ditamatkan ¹ <i>Educational Attainment¹</i>	Angkatan Kerja/Economically Active			Persentase Bekerja terhadap Angkatan Kerja <i>Percentage of Working to Economically Active</i>
	Bekerja <i>Working</i>	Pengangguran ² <i>Unemployment²</i>	Jumlah Angkatan Kerja <i>Total of Economically Active</i>	
(1)	(2)	(3)	(4)	(5)
0	46 439	4308	50 747	91,51
1	25 245	680	25 925	97,38
2	44 512	2599	47 111	94,48
3	17 951	1320	19 271	93,15
Jumlah/Total	134 147	8907	143 054	93,77

Lanjutan Tabel/*Continued Table 3.2.2*

Pendidikan Tertinggi yang Ditamatkan ¹ <i>Educational Attainment ¹</i>	Bukan Angkatan Kerja <i>Not Economically Active</i>	Jumlah Total	Persentase Angkatan Kerja terhadap Penduduk Usia Kerja <i>Percentage of Economically Active to Working Age Population</i>
(1)	(6)	(7)	(8)
0	20 463	71 210	71,26
1	18 436	44 361	58,44
2	15 015	62 126	75,83
3	2 683	21 954	87,78
Jumlah/Total	56 597	199 651	71,65

Catatan/Note: ¹ 0. ≤ Sekolah Dasar (SD)/≤ *Primary School*
 1. Sekolah Menengah Pertama/*Junior High School*
 2. Sekolah Menengah Atas/*Senior High School*
 3. Perguruan Tinggi/*Collage*
² 1. Mencari pekerjaan/*Looking for work*
 2. Mempersiapkan usaha/*Establishing a new business/firm*
 3. Merasa tidak mungkin mendapat pekerjaan/*Feeling hopeless in looking for work (discouraged job seekers)*
 4. Sudah punya pekerjaan tetapi belum mulai bekerja/*Having job already but not starting to work yet*
 Sumber/Source: BPS, Survei Angkatan Kerja Nasional (Sakernas) Agustus/BPS-Statistics Indonesia, August National Labor Force Survey

Tabel
Table 3.2.3

Penduduk Berumur 15 Tahun Ke Atas yang Bekerja Selama Seminggu yang Lalu Menurut Status Pekerjaan Utama dan Jenis Kelamin di Kabupaten Dharmasraya, 2022
Population 15 Years of Age and Over who Worked During The Previous Week by Main Employment Status and Sex in Dharmasraya Regency, 2022

Status Pekerjaan Utama <i>Main Employment Status</i>	Laki-Laki <i>Male</i>	Perempuan <i>Female</i>	Jumlah <i>Total</i>
(1)	(2)	(3)	(4)
Berusaha sendiri <i>Own account worker</i>	67,55	32,45	100,00
Berusaha dibantu buruh tidak tetap/buruh tidak dibayar <i>Employer assisted by temporary worker/unpaid worker</i>	61,79	38,21	100,00
Berusaha dibantu buruh tetap/buruh dibayar <i>Employer assisted by permanent worker/paid worker</i>	88,96	11,04	100,00
Buruh/Karyawan/Pegawai/ <i>Employee</i>	69,12	30,88	100,00
Pekerja bebas <i>Casual worker</i>	83,78	16,22	100,00
Pekerja keluarga/tak dibayar <i>Family worker/unpaid worker</i>	17,05	82,95	100,00
Jumlah/Total	63,24	36,76	100,00

Sumber/Source: BPS, Survei Angkatan Kerja Nasional (Sakernas) Agustus/BPS-Statistics Indonesia, August National Labor Force Survey

Tabel
Table 3.2.4

Persentase Penduduk Berumur 15 Tahun Ke Atas yang Bekerja Selama Seminggu yang Lalu Menurut Kelompok Umur dan Jenis Kelamin di Kabupaten Dharmasraya, 2022
Population 15 Years of Age and Over who Worked During The Previous Week by Age Group and Sex in Dharmasraya Regency, 2022

Kelompok Umur Aged Group	Laki-Laki Male	Perempuan Female	Jumlah Total
(1)	(2)	(3)	(4)
15-19	47,76	52,24	100,00
20-24	61,37	38,63	100,00
25-29	65,22	34,78	100,00
30-34	64,27	35,73	100,00
35-39	67,67	32,33	100,00
40-44	62,62	37,38	100,00
45-49	64,58	35,42	100,00
50-54	66,83	33,17	100,00
55-59	57,28	42,72	100,00
60+	59,60	40,40	100,00
Jumlah/Total	63,24	36,76	100,00

Sumber/Source: BPS, Survei Angkatan Kerja Nasional (Sakernas) Agustus/BPS-Statistics Indonesia, August National Labor Force Survey

Tabel
Table 3.2.5

Persentase Penduduk Berumur 15 Tahun Ke Atas yang Bekerja Selama Seminggu yang Lalu Menurut Lapangan Pekerjaan dan Jenis Kelamin di Kabupaten Dharmasraya, 2022

Population 15 Years of Age and Over who Worked During The Previous Week by Main Industry and Sex in Dharmasraya Regency, 2022

Lapangan Pekerjaan Utama1 Main Industry	Laki-Laki Male	Perempuan Female	Jumlah Total
(1)	(2)	(3)	(4)
1	76,72	23,28	100,00
2	83,00	17,00	100,00
3	47,65	52,35	100,00
Jumlah/Total	63,24	36,76	100,00

Catatan/Note: 11. Pertanian, Kehutanan, Perburuan, dan Perikanan/ Agriculture, Forestry, Hunting, and Fisheries

2. Industri Pengolahan/ Manufacturing Industry

3. Jasa Masyarakat, Sosial, dan Perseorangan/ Community, Social, and Personal Services

Sumber/Source: BPS, Survei Angkatan Kerja Nasional (Sakernas) Agustus/BPS-Statistics Indonesia, August National Labor Force Survey

Tabel
Table 3.2.6

Persentase Penduduk Berumur 15 Tahun Ke Atas yang Bekerja Selama Seminggu yang Lalu Menurut Jumlah Jam Kerja Seluruhnya dan Jenis Kelamin di Kabupaten Dharmasraya, 2022
Population 15 Years of Age and Over who Worked During The Previous Week by Total Working Hours and Sex in Dharmasraya Regency, 2022

Jumlah Jam Kerja Seluruhnya (Jam) Main Industry	Laki-Laki Male	Perempuan Female	Jumlah Total
(1)	(2)	(3)	(4)
0 ¹	65,11	34,89	100,00
1-14	45,66	54,34	100,00
15-24	68,21	31,79	100,00
25-34	66,07	33,93	100,00
35-40	61,62	38,38	100,00
41+	64,76	35,24	100,00
Jumlah/Total	63,24	36,76	100,00

Catatan/Note: 1. Sementara tidak bekerja / Temporary out of work

Sumber/Source: BPS, Survei Angkatan Kerja Nasional (Sakernas) Agustus/BPS-Statistics Indonesia, August National Labor Force Survey

Tabel
Table 3.2.7

Persentase Penduduk Berumur 15 Tahun Ke Atas yang Bekerja Selama Seminggu yang Lalu Menurut Jumlah Jam Kerja pada Pekerjaan Utama dan Jenis Kelamin di Kabupaten Dharmasraya, 2022
Population 15 Years of Age and Over who Worked During The Previous Week by Total Working Hours on Main Industry and Sex in Dharmasraya Regency, 2022

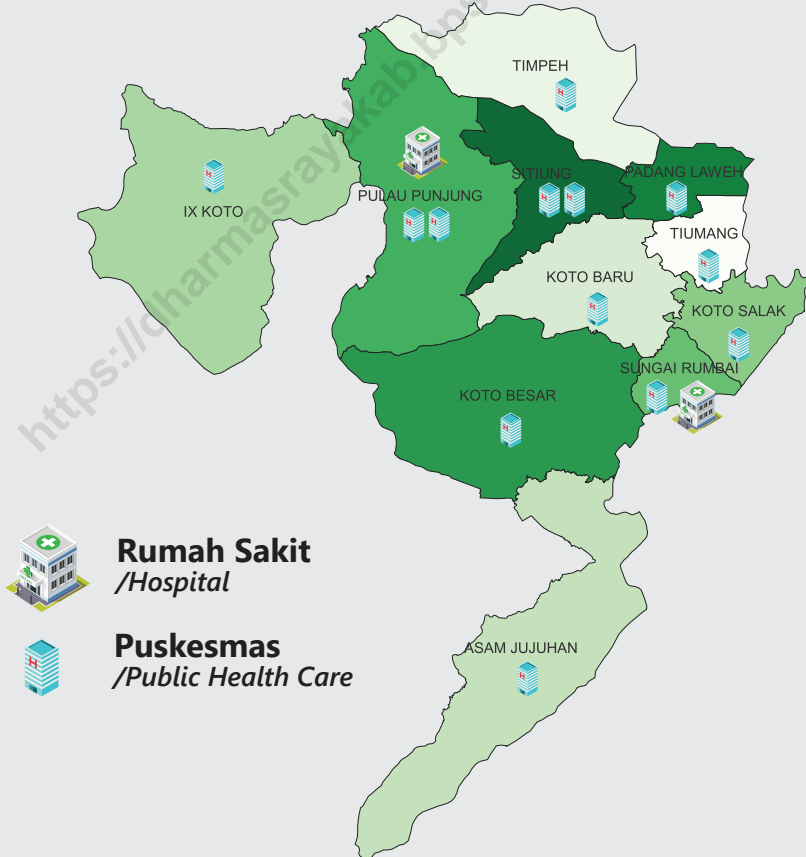
Jumlah Jam Kerja pada Pekerjaan Utama (jam) Total Working Hours	Laki-Laki Male	Perempuan Female	Jumlah Total
(1)	(2)	(3)	(4)
0 ¹	65,11	34,89	100,00
1-14	41,46	58,54	100,00
15-24	57,56	42,44	100,00
25-34	65,93	34,07	100,00
35-40	58,59	41,41	100,00
41+	68,24	31,76	100,00
Jumlah/Total	63,21	36,79	100,00

Catatan/Note: 1. Sementara tidak bekerja / Temporary out of work

Sumber/Source: BPS, Survei Angkatan Kerja Nasional (Sakernas) Agustus/BPS-Statistics Indonesia, August National Labor Force Survey

SOSIAL DAN KESEJAHTERAAN RAKYAT SOCIAL AND WELFARE

Jumlah Rumah Sakit dan Puskesmas Menurut Kecamatan, 2022 Number Hospital and Public Health Care by Districts, 2022



PENJELASAN TEKNIS**TECHNICAL NOTES**

- | | |
|---|---|
| <p>1. Tidak/belum pernah sekolah adalah mereka yang tidak pernah atau belum pernah terdaftar dan tidak pernah atau belum pernah aktif mengikuti pendidikan di suatu jenjang pendidikan formal. Termasuk juga yang tamat/ belum tamat taman kanak-kanak tetapi tidak melanjutkan ke sekolah dasar.</p> | <p>1. <i>Not/never attending school is someone who has never attended or never been registered in a formal education, such as primary, secondary, and tertiary education Those who just completed kindergarten are considered as never attended school.</i></p> |
| <p>2. Masih bersekolah adalah mereka yang terdaftar dan aktif mengikuti pendidikan formal dan nonformal (Paket A, B, atau C), baik pendidikan dasar, menengah maupun pendidikan tinggi. Bagi mahasiswa yang sedang cuti dianggap masih bersekolah.</p> | <p>2. <i>Attending school is someone who is currently attending primary, secondary, or tertiary education, including package A, package B, or package C. College student who postpones his/her study is considered as attending school.</i></p> |
| <p>3. Tidak bersekolah lagi adalah mereka yang pernah terdaftar dan aktif mengikuti pendidikan di suatu jenjang pendidikan formal dan nonformal (Paket A, B, atau C), tetapi pada saat pencacahan tidak lagi terdaftar dan tidak aktif mengikuti pendidikan.</p> | <p>3. <i>Not attending school anymore is someone who had enrolled and participated in formal and non-formal education in the past including package A, package B, or package C, but currently does not attend school.</i></p> |
| <p>4. Tamat sekolah adalah menyelesaikan pelajaran yang ditandai dengan lulus ujian akhir pada kelas atau tingkat terakhir suatu jenjang pendidikan di sekolah negeri maupun swasta dengan mendapatkan tanda tamat belajar/ijazah. Seseorang yang belum mengikuti pelajaran</p> | <p>4. <i>Completed particular level of education is someone who has completed particular level of education in private or public school and accepting graduation certificate. Someone who has never attended the highest grade but passed the final exam is considered as completed particular level of</i></p> |

pada kelas tertinggi tetapi telah mengikuti ujian akhir dan lulus dianggap tamat sekolah.

5. Dapat membaca dan menulis artinya dapat membaca dan menulis kata-kata/kalimat sederhana dengan suatu aksara tertentu.
6. Jalur Pendidikan di Indonesia terdiri atas 1) pendidikan formal, 2) pendidikan nonformal, dan 3) pendidikan informal yang ketiganya dapat saling melengkapi dan memperkaya (Undang-Undang No. 20 Tahun 2013 tentang Sistem Pendidikan Nasional).
7. Jenjang Pendidikan Formal terdiri atas pendidikan dasar, pendidikan menengah, dan pendidikan tinggi. Jenis pendidikan yang diajarkan mencakup pendidikan umum, kejuruan, akademik, profesi, vokasi, keagamaan, dan khusus.
 - a. Pendidikan Dasar berbentuk Sekolah Dasar (SD) dan Madrasah Ibtidaiyah (MI) atau bentuk lain yang sederajat serta Sekolah Menengah Pertama (SMP) dan Madrasah Tsanawiyah (MTs), atau bentuk lain yang sederajat.
 - b. Pendidikan Menengah berbentuk Sekolah Menengah Atas (SMA), Madrasah Aliyah (MA), Sekolah Menengah Kejuruan (SMK), dan Madrasah Aliyah

education.

5. *Able to read and write is the ability to read and write at least a simple sentence in any letter of alphabets.*
6. *The Education System in Indonesia consists of 1) a formal education, 2) non-formal education, and 3) informal education that all three can be complementary and enriching (Law No. 20 Year 2013 about The National Education System).*
7. *The Formal Education Level consists of primary education, secondary education, and high education. The kind of education that taught consists of general education, vocational, academic, professional, religious, and specific education.*
 - a. *The Primary Education consists of Elementary School and Islamic Elementary School or other equivalent forms and Junior High School and MTs, or other equivalent forms.*
 - b. *The Secondary Education consists of the senior high school, MA, Vocational School, and Vocational Madrasah Aliyah, or other equivalent forms.*

Kejuruan (MAK), atau bentuk lain yang sederajat.

c. Pendidikan Tinggi merupakan jenjang pendidikan setelah pendidikan menengah yang mencakup program pendidikan diploma, sarjana, magister, spesialis, dan doktor yang diselenggarakan oleh perguruan tinggi. Perguruan tinggi dapat berbentuk akademi, politeknik, sekolah tinggi, institut, atau universitas.

c. The High Education consists of the education level after the secondary education that consists of diplomas, bachelor, master, specialist, and doctoral degrees that are held by the college. The colleges can be academy, polytechnic, high school, institute, or university.

8. Penolong persalinan adalah orang yang menolong pada saat proses kelahiran anak.
 9. Dokter penolong proses persalinan termasuk dokter kandungan dan dokter umum. Dokter kandungan adalah dokter spesialis yang melayani pemeriksaan ibu hamil, kesehatan balita, dan pelayanan KB. Dokter umum adalah dokter yang diperkenankan untuk melakukan praktik medis tanpa harus memiliki spesialisasi tertentu, sehingga memungkinkannya untuk memeriksa masalah kesehatan pasien secara umum untuk segala usia.
 10. Dukun adalah anggota masyarakat (pada umumnya wanita) yang mendapat kepercayaan serta memiliki keterampilan dalam menolong persalinan secara tradisional
8. *Birth attendant is someone who helped during the process of birth of a child.*
 9. *Doctors who help a delivery process including obstetricians and general practitioners. The obstetrician is a medical specialist who served examination of pregnant women, infant health and family planning services. General practitioners are a medical worker who are allowed to perform medical practice without having a certain specialization, allowing it to examine the patient's general health problems for all ages.*
 10. *Traditional birth attendance is community members (generally women) who gained the confidence and skill in attending births traditionally and acquire the skills from generation to generation,*

dan memperoleh keterampilan tersebut secara turun temurun, belajar secara praktis, atau dengan cara lain yang menjurus ke arah peningkatan keterampilan bidang serta melalui petugas kesehatan.

11. Rumah Sakit adalah tempat pemeriksaan dan perawatan kesehatan, biasanya berada di bawah pengawasan dokter/tenaga medis, yang melayani penderita yang sakit untuk berobat rawat jalan atau rawat inap. Undang-undang RI No. 44 Tahun 2009 tentang rumah sakit mengelompokkan rumah sakit berdasarkan jenis pelayanan yang diberikan menjadi :

Rumah Sakit Umum adalah rumah sakit yang memberikan pelayanan kesehatan pada semua bidang dan jenis penyakit.

Rumah Sakit khusus adalah rumah sakit yang memberikan pelayanan utama pada satu bidang atau satu jenis penyakit tertentu berdasarkan disiplin ilmu, golongan umur, organ, jenis penyakit, atau kekhususan lainnya.

12. Rumah Sakit Bersalin adalah rumah sakit khusus untuk persalinan, dilengkapi pelayanan spesialis pemeriksaan kehamilan, persalinan, rawat inap dan rawat jalan ibu dan anak yang berada

learning practical, or in any other manner that leads toward the improvement of skills.

11. *Hospital is a place for health check, usually controlled/supervised by doctors/medical personnel to serve the ill patients to get outpatient or inpatient treatment services. The law of the Republic of Indonesia Number 44 year 2009 concerning about hospital have been grouping hospital based on the type of service being given into:*

General Hospital is a hospital that provides health services in all areas and types of diseases.

Special Hospital is a hospital that provides primary care in one area or one particular type of disease base on dicipline, age group, organ, type of disease, or other specificity

12. *Maternity Hospital is a specialized hospital for childbirth, has specialist inspection service to pregnancy, childbirth, hospitalization and outpatient for mothers and children that is under the supervision of an*

di bawah pengawasan dokter spesialis kandungan.

obstetrician.

Rumah Bersalin adalah sarana pelayanan kesehatan dengan izin sebagai rumah bersalin, dilengkapi pelayanan pemeriksaan kehamilan, persalinan serta pemeriksaan ibu dan anak yang berada di bawah pengawasan bidan senior.

Maternity House is health care facility with a license as a maternity house, equipped with prenatal care, childbirth and examination of mothers and children which is under the supervision of a senior midwife.

13. Poliklinik/klinik/balai pengobatan adalah sarana kesehatan yang dipakai untuk pelayanan berobat jalan, biasanya berada di bawah pengawasan dokter/tenaga medis.

13. *Polyclinic/medical clinic is a health facility in which to get outpatient services, usually under the control of doctor/medical personnel.*

14. Puskesmas (Pusat Kesehatan Masyarakat) adalah unit pelaksana teknis dinas kesehatan kabupaten/ kota yang mempunyai fungsi utama sebagai penyelenggara pelayanan kesehatan tingkat pertama. Wilayah kerja puskesmas maksimal adalah satu kecamatan dan untuk dapat menjangkau wilayah kerjanya, puskesmas mempunyai jaringan pelayanan yang meliputi unit Puskesmas Pembantu (Pustu), unit Puskesmas Keliling (Puskel), dan unit bidan desa/komunitas (Peraturan Menteri Kesehatan RI No. 75 Tahun 2014 Tentang Pusat Kesehatan Masyarakat).

14. *Public Health Center is technical implementation unit of regency health department that have the primary function as a first level health care providers. The working area standard of public health center is one district and to reach their working areas, public health centers have a service network covering subsidiary of public health center, mobile public health center units, and midwife units (Regulation of the Minister of Health of Indonesia Number 75 Year 2014 about Public Health Center).*

15. Apotek adalah suatu tempat

15. *Pharmacy is a specific place that*

tertentu yang digunakan untuk melakukan pekerjaan kefarmasian, dan penyaluran/ penjualan obat atau bahan farmasi dan perbekalan kesehatan lainnya kepada masyarakat yang dikelola oleh tenaga apoteker (Peraturan Menteri Kesehatan RI No. 1332 Tahun 2002 Tentang Perubahan Atas Peraturan Menteri Kesehatan RI No. 922/MENKES/PER/X/1993 Tentang Ketentuan dan Tata Cara Pemberian Izin Apotek).

is used for pharmaceutical jobs, and distribution/sale of drugs/ pharmaceuticals and other medical supplies to people that are administered by trained pharmacist (Regulation of the Minister of Health of Indonesia Number 1332 Year 2002 about the Changes of Regulation of the Minister of Health of Indonesia Number 922/MENKES/PER/X/1993 about Provision and Procedures for Administration of Licensed Pharmacies).

16. Imunisasi adalah memasukkan kuman atau racun penyakit tertentu yang sudah dilemahkan (vaksin) ke dalam tubuh dengan cara disuntik atau diminum (diteteskan dalam mulut) dengan maksud agar terjadi kekebalan tubuh terhadap penyakit tersebut.

16. *Immunization is putting enervated microbe of a certain disease into human body by injection or drinking (dropping into mouth) to make the body immune to that disease.*

17. Keluhan kesehatan adalah keadaan seseorang yang mengalami gangguan kesehatan atau kejiwaan, baik karena penyakit akut, penyakit kronis, kecelakaan, kriminal, atau hal lain.

17. *Health complaint is a condition where a person has health or mental problems because of acute illness, chronically illness, accident, crimes, or others.*

18. Tidak ada biaya transport adalah responden tidak punya biaya untuk membayar ke fasilitas kesehatan, termasuk di sini bila responden menjawab fasilitas kesehatan jauh.

18. *No budget is respondents who have no cash for transportation to health services, as well as if respondent says that the health facility is far away from their home.*

19. Waktu tunggu pelayanan lama adalah waktu tunggu untuk

19. *Long waiting time for health services is waiting time for havily*

- mendapatkan pelayanan kesehatan lama (lebih dari 60 menit).
20. Mengobati sendiri adalah upaya oleh anggota rumah tangga/keluarga dengan melakukan pengobatan sendiri tanpa datang ke tempat fasilitas kesehatan atau memanggil dokter/petugas kesehatan ke rumahnya (misal minum obat modern, jamu, kerokan, kompres, kop, pijat) agar sembuh atau menjadi lebih ringan keluhan kesehatannya.
21. Angka penemuan kasus tuberkulosis adalah jumlah kasus baru tuberkulosis (TB) dan kasus TB yang didiagnosis kambuh yang diobati dalam program penanggulangan TB nasional dan dilaporkan kepada WHO, dibagi dengan perkiraan WHO terhadap jumlah kasus insiden tuberkulosis pada tahun yang sama, dinyatakan sebagai persentase.
22. Angka keberhasilan pengobatan tuberkulosis smear positive/Basil Tahan Asam (BTA) positif adalah proporsi (dinyatakan sebagai persentase) kasus TB BTA positif yang terdaftar di bawah program pengendalian TB nasional pada tahun tertentu yang dinyatakan berhasil menyelesaikan pengobatan. Dengan atau tanpa bukti bakteriologi keberhasilan ("sembuh" dan "menyelesaikan
- health services for over 60 minutes.*
20. *Self treatment is an effort of household members/family to have a health treatment by themselves without visiting health facilities or a doctor/health personnel (for instance, by taking modern medicine, herb medicine, chief with a coin, compress, cupping suction, massage) in order to recover from illness or reduce the health complaint.*
21. *The case detection rate for all forms of tuberculosis is the number of new and replase tuberculosis cases diagnosed and treated in national tuberculosis control programmes and notified to WHO, divided by WHO's estimate of the number of incident tuberculosis cases for the same year, expressed as a percentage.*
22. *The treatment success rate for new pulmonary smear-positive tuberculosis cases is the proportion (expressed as a percentage) of new smear-positive tuberculosis cases registered under a national tuberculosis control programme in a given year that succesfully completed treatment. With or without bacteriological evidence of succes ("cured" and "treatment completed" respectively).*

pengobatan” masing-masing).

23. Kasus kumulatif AIDS adalah kumulatif kasus AIDS sampai dengan referensi waktu tertentu.
 24. BCG (Bacillus Calmette Guerin) merupakan vaksinasi untuk mencegah penyakit TBC, diberikan pada bayi baru lahir atau anak, dengan suntikan pada kulit pangkal lengan atas. Bekas suntikan kemudian akan membentuk tonjolan kecil jaringan parut pada kulit lengan atas. Suntikan BCG diberikan kepada anak sebanyak 1 kali.
 25. DPT (Difteri, Pertusis, Tetanus) merupakan vaksin untuk mencegah penyakit Difteri, Pertusis, dan Tetanus yang diberikan pada bayi berumur 3 bulan ke atas, dengan suntikan pada paha, diulang 1 bulan dan 2 bulan kemudian, sehingga suntikan imunisasi DPT lengkap berjumlah 3 kali (kadang-kadang selang waktu antar suntikan bisa lebih dari 1 bulan).
 26. Jaminan kesehatan adalah program bantuan sosial untuk pelayanan kesehatan. Menurut UU No. 40 Tahun 2004 tentang Sistem Jaminan Sosial Nasional, jaminan kesehatan diselenggarakan dengan tujuan menjamin agar peserta memperoleh manfaat pemeliharaan kesehatan dan
23. *Cummulative AIDS case is cummulative AIDS cases with reference to a particular time.*
 24. *BCG (Bacillus Calmette Guerin) is a vaccine to prevent TBC disease, given to newborns or children, by injection at the base of the skin of the upper arm. Injection site will form little bumps of scar tissue in the skin of the upper arm. BCG injections given to children 1 times.*
 25. *DPT (Diphtheria, Pertussis, Tetanus) is a vaccine to prevent the diphtheria, pertussis, and tetanus disease, given to infants aged 3 months and above, with a shot in the thigh, repeated one month and two months later, so that the complete DPT immunization shots at toddler totaling 3 times (sometimes the time interval between injections can be more than 1 month).*
 26. *Health insurance is a social assistance program for the health service. According to law No. 40 of 2004 on the national social security system, health insurance was organized with the aim of ensuring that participants receive the benefits of health care and protection to meet basic health*

perlindungan dalam memenuhi kebutuhan dasar kesehatan.

27. BPJS Kesehatan adalah bagian dari Sistem Jaminan Sosial Nasional (SJSN) yang bertujuan untuk memenuhi kebutuhan dasar kesehatan masyarakat yang layak yang diberikan kepada setiap orang yang telah membayar iuran atau iurannya dibayar oleh Pemerintah. BPJS Kesehatan terbagi menjadi BPJS Penerima Bantuan Iuran (PBI) dan BPJS Non PBI. Peserta BPJS PBI adalah masyarakat miskin dan hampir miskin dimana iurannya dibayarkan pemerintah. Sementara itu peserta BPJS Non PBI membayar iuran secara mandiri. Termasuk peserta BPJS Non PBI yaitu PNS/TNI/Polri.

28. Jamkesda adalah program jaminan bantuan pembayaran biaya pelayanan kesehatan yang diberikan pemerintah daerah kepada masyarakatnya.

29. Berobat jalan adalah upaya anggota rumah tangga yang mempunyai keluhan kesehatan untuk memeriksakan diri dan mendapatkan pengobatan dengan mendatangi tempat-tempat pelayanan kesehatan modern atau tradisional tanpa menginap, termasuk mendatangkan petugas kesehatan ke rumah.

needs.

27. *BPJS Health Insurance is a part of the national social security system which aims to meet the decent basic health needs for society is given to every person who has paid dues or whose contributions are paid by the Government. BPJS Health Insurance is divided into BPJS Insurance for poor and near poor (PBI) and Non-PBI BPJS. PBI BPJS participants are poor and near poor people whose contributions are paid by the government. Meanwhile Non-PBI BPJS participants pay contributions independently. Including Non-PBI BPJS participants namely civil/military/police.*

28. *Jamkesda is social assistance programs for health care provided by local government to the people.*

29. *Outpatient are efforts household member who have health complaints for check-ups and treatment by visiting places of modern or traditional health care without a stay, including bringing health workers to the homes.*

30. Merokok adalah aktivitas membakar tembakau kemudian menghisap asapnya baik menggunakan rokok maupun pipa pada sebulan terakhir sampai saat pencacahan.
 31. Luas lantai adalah luas lantai yang ditempati dan digunakan untuk keperluan sehari-hari (sebatas atap).
 32. Air leding adalah sumber air yang berasal dari air yang telah melalui proses penjernihan dan penyehatan sebelum dialirkan kepada konsumen melalui instalasi berupa saluran air. Sumber air ini biasanya diusahakan oleh PAM/PDAM/BPAM. Termasuk dalam hal ini air leding yang didapat secara eceran.
 33. Sumur terlindung adalah air yang berasal dari dalam tanah yang digali dan lingkaran sumur tersebut dilindungi oleh tembok paling sedikit 0,8 meter di atas tanah dan 3 meter ke bawah tanah, serta ada lantai semen sejauh 1 meter dari lingkaran sumur.
 34. Status penguasaan bangunan tempat tinggal milik sendiri adalah jika tempat tinggal tersebut pada waktu pencacahan betul-betul sudah milik kepala rumah tangga atau salah seorang
30. *Smoke is an activity to burn tobacco and then inhale the smoke either cigarettes or pipes used in the past month till the time of enumeration.*
 31. *Floor area is the total area which is occupied and utilized daily.*
 32. *Pipe water is a water source that comes from water that has been through a process of purification and sanitation before distribute to consumers through an instalation of water lines. This water source is usually distributed by PAM/PDAM/BPAM. This include a pipe water that sold at retail.*
 33. *Protected wells is water that comes from the soil were excavated and the circumference of the well was protected by walls at least 0.8 meters above ground and 3 meters underground, and cement floor as far as 1 meter from the well circumference.*
 34. *Own ownership property status is a status of dwelling occupied belongs to the head of household or one of the household member. Houses bought through bank credit or houses with leasing status*

anggota rumah tangga. Rumah yang dibeli secara angsuran melalui kredit bank atau rumah dengan status sewa beli dianggap rumah milik sendiri.

were also categorized as an own property.

35. Fasilitas sanitasi layak didefinisikan sebagai fasilitas higienis yang memisahkan kotoran manusia dari manusia, hewan, dan kontak serangga. Fasilitas sanitasi layak termasuk toilet siram secara manual atau otomatis atau kakus yang terhubung ke saluran pembuangan, septic tank, atau lubang; jamban yang berventilasi; jamban dengan lempengan atau pijakan dari berbagai bahan yang meliputi lubang seluruhnya, kecuali untuk lubang penurunan; dan toilet/ kakus kompos. Sanitasi tidak layak meliputi fasilitas umum atau bersama dari jenis toilet/ kakus selain yang layak seperti toilet siram manual atau otomatis yang kotorannya langsung ke selokan atau parit atau di tempat lain terbuka; jamban tanpa pijakan; jamban ember; toilet atau kakus gantung; dan buang air besar di tempat terbuka seperti semaksemak, lapangan atau langsung di sungai. (Sumber: mdgs.un.org).

35. *An improved sanitation facility is defined as a facility that hygienically separates human excreta from human, animal, and insect contact. Improved sanitation facilities include flush/ pour-flush toilets or latrines connected to a sewer, septic tank, or pit; ventilated improved pit latrines; pit latrines with a slab or platform of any material which covers the pit entirely, except for the drop hole; and composting toilets/ latrines. Unimproved facilities include public or shared facilities of an otherwise improved type such as flush/pour-flush toilets that discharge directly into an open sewer or ditch or elsewhere; pit latrines without a slab; bucket latrines; hanging toilets or latrines; and the practice of open defecation in the bush, field or directly on the river. (Source: mdgs.un.org).*

36. Sumber air minum layak didefinisikan sebagai fasilitas air minum yang dilindungi dari kontaminasi luar, khususnya

36. *An improved drinking water source is a facility that, by nature of its construction, is protected from outside contamination in particular*

kontaminasi dengan kotoran. Sumber air minum layak meliputi air leding, air pipa, sumur bor/pompa, sumur terlindung, mata air terlindung, pengumpulan air hujan, dan air minum kemasan. Pengguna air minum kemasan dianggap memiliki akses ke sumber air layak jika mereka memiliki sumber air mandi/cuci yang layak. Sumber air minum layak tidak termasuk sumur tidak terlindung, mata air tidak terlindung, dan air kemasan (jika sumber air mandi/cuci tidak layak), atau air permukaan yang diambil langsung dari sungai, kolam, sungai kecil, danau, waduk, atau saluran irigasi.

"Air minum adalah air untuk minum, kebutuhan dasar perorangan dan hygiene rumah tangga dan memasak". (Sumber: mdgs.un.org).

from contamination with fecal matter. Improved drinking water sources include: piped water into dwelling, plot, or yard; public tap/standpipe; borehole/tube well; protected dug well; protected spring; rainwater collection; and bottled water. Users of bottled water are considered to have access to improved sources only when they have a secondary source which is of an otherwise improved type. Improved drinking water sources do not include unprotected wells, unprotected springs, water provided by carts with small tanks/drums, tanker truck-provided water and bottled water (if the secondary source is not improved) or surface water taken directly from rivers, ponds, streams, lakes, dams, or irrigation channels.

"Drinking water is defined as water used for ingestion, food preparation and basic hygiene purposes". (Source: mdgs.un.org).

37. Peristiwa tindak pidana yang dilaporkan ialah setiap peristiwa yang diterima kepolisian dari laporan masyarakat, atau peristiwa dimana pelakunya tertangkap tangan oleh kepolisian.
38. Jumlah tindak pidana menggambarkan jumlah kasus tindak pidana yang terjadi pada kurun waktu tertentu.

37. *Reported crime incidence includes all criminal cases reported and received by police office, and all crimes caught by police.*
38. *Crime total refers to the number of criminal cases occurring during a given period.*

39. Risiko penduduk terjadi tindak pidana per 100.000 penduduk
- Resiko penduduk terjadi tindak pidana per 100.000 penduduk mengindikasikan peluang penduduk berisiko terkena tindak pidana. Biasanya dinyatakan dalam 100.000 penduduk.
39. *Population risk of a criminal offense per 100,000 population*
- Crime rate indicates the probability of population exposed to risk of crime, expressed in every 100,000 people.*
40. Selang waktu terjadi tindak pidana tahun t
- Selang waktu terjadi tindak pidana tahun t mengindikasikan selang waktu terjadinya satu tindak kejahatan dengan kejahatan yang lain.
40. *Crime clock*
- Crime clock indicates the time interval of occurrence between one crime to another crime.*
41. Persentase penyelesaian tindak pidana
- Persentase penyelesaian peristiwa tindak pidana menyatakan persentase penyelesaian tindak pidana oleh polisi. Suatu tindak pidana dinyatakan sebagai kasus yang selesai di tingkat kepolisian, apabila:
1. Berkas perkaranya sudah siap untuk diserahkan atau telah diserahkan kepada kejaksaan;
 2. Dalam hal delik aduan, pengaduannya dicabut dalam tenggang waktu yang telah ditentukan menurut undangundang;
 3. Telah diselesaikan oleh kepolisian berdasarkan azas
41. *Crime clearance rate*
- Crime clearance rate refers to percentage of crime clearance by police. A criminal case is categorized as a cleared case by police, if:*
1. All documents are ready to submit or already submitted to justice court;
 2. In the case of attense that warrants complaint, the complaint was withdraw within a given period state in the law;
 3. The case was cleared by police based on the principle of plichmatigheid (obligation on the basis of law outhority);
 4. The case was not the responsibility of police office;
 5. The suspect died;

- plichtmatigheid (kewajiban berdasarkan kewenangan hukum);
4. Kasus yang dimaksud tidak termasuk kompetensi kepolisian;
 5. Tersangka meninggal dunia;
 6. Kasus kadaluarsa.
42. Bencana Alam adalah peristiwa atau serangkaian peristiwa yang mengancam dan mengganggu kehidupan/ penghidupan masyarakat yang disebabkan oleh faktor alam antara lain berupa gempa bumi, tsunami, gunung meletus, banjir, kekeringan, angin topan, dan tanah longsor sehingga mengakibatkan kerugian materi maupun non-materi.
43. Korban meninggal adalah orang yang dilaporkan tewas atau meninggal dunia akibat bencana.
44. Korban hilang adalah orang yang dilaporkan hilang atau tidak ditemukan atau tidak diketahui keberadaannya setelah terjadi bencana.
45. Korban luka/sakit adalah orang yang mengalami luka-luka atau sakit, dalam keadaan luka ringan, luka sedang maupun luka parah/ berat, baik yang berobat jalan maupun rawat inap.
46. Rusak berat adalah kriteria kerusakan yang mengakibatkan
6. *The case was out of date.*
42. *Natural Disaster is an event or series of events that threaten and disrupt the lives and livelihoods caused by natural factors such as: earthquake, tsunami, volcanic eruption, flood, flash flood, drought, typhoon/ cyclone, and landslide so it can lead to result in loss of material and non-material.*
43. *Fatality is a person reported killed or death in the wake of a disaster.*
44. *Missing person is a person reported missing or who cannot be located or who cannot be accounted for in the wake of a disaster.*
45. *Casualty is a person suffering injury or illness, in a state of light injury, moderate injury, or heavy injury, which in undergoing treatment as either an outpatient or inpatient.*
46. *Severely damaged is the criteria of damage that resulted most*

- bangunan roboh atau sebagian besar komponen struktur rusak. *buildings collapsed or damaged its structural components.*
47. Rusak sedang adalah kriteria kerusakan yang mengakibatkan sebagian kecil komponen struktur rusak, dan komponen penunjang rusak namun bangunan masih tetap berdiri. *47. Damaged is the criteria of damage that resulted defective fraction of structural components and supporting components damaged, but the building still stands.*
48. Rusak ringan adalah kriteria kerusakan yang mengakibatkan sebagian komponen struktur retak (struktur masih bisa digunakan) dan bangunan masih tetap berdiri. *48. Lightly damaged is the criteria of damage that resulted partially cracked structural components, but the structure still can be used and the building still stands.*
49. Untuk mengukur kemiskinan, BPS menggunakan konsep kemampuan memenuhi kebutuhan dasar (Basic Needs Approach). Dengan pendekatan ini, kemiskinan dipandang sebagai ketidakmampuan dari sisi ekonomi untuk memenuhi kebutuhan dasar makanan dan bukan makanan yang diukur dari sisi pengeluaran. Metode yang digunakan adalah menghitung Garis Kemiskinan (GK), yang terdiri dari dua komponen yaitu Garis Kemiskinan Makanan (GKM) dan Garis Kemiskinan NonMakanan (GKNM). Penghitungan Garis Kemiskinan dilakukan secara terpisah untuk daerah perkotaan dan perdesaan. *49. To measure poverty, BPS-Statistics Indonesia has used the concept of basic needs approach. Therefore, poverty is viewed as economic inability to fulfill food and non-food basic needs which are measured by consumption/expenditure. The method used is calculating poverty line, which consists of two components that are Food Poverty Line (FPL) and Non-Food Poverty Line (NFPL). The poverty line was calculated separately for urban and rural areas.*
50. Penduduk miskin adalah penduduk yang memiliki rata-rata *50. A person whose expenditure per capita per month is below the*

pengeluaran per kapita per bulan di bawah Garis Kemiskinan.

poverty line is considered to be poor.

51. Garis Kemiskinan Makanan (GKM) merupakan nilai pengeluaran kebutuhan minimum makanan yang disetarakan dengan 2.100 kkalori per kapita per hari. Garis Kemiskinan Non-Makanan (GKNM) adalah kebutuhan minimum untuk perumahan, sandang, pendidikan, kesehatan, dan kebutuhan dasar lainnya.

51. *The Food Poverty Line refers to the daily minimum requirement of 2,100 kcal per capita per day. The Non-Food Poverty Line refers to the minimum requirement for household necessities for clothing, education, health, and other basic individual needs.*

52. Ukuran Kemiskinan

a. Head Count Index (HCI-P0) adalah persentase penduduk miskin yang berada di bawah Garis Kemiskinan (GK)

52. *Poverty Measures*

b. Indeks Kedalaman Kemiskinan (*Poverty Gap Index-P1*) merupakan ukuran rata-rata kesenjangan pengeluaran masing-masing penduduk miskin terhadap garis kemiskinan. Semakin tinggi nilai indeks, semakin jauh rata-rata pengeluaran penduduk dari garis kemiskinan.

a. *Head Count Index (HCI-P0) simply measures the percentage of the population that is counted as poor, often denoted by P0.*

c. Indeks Keparahan Kemiskinan (*Poverty Severity Index-P2*) memberikan gambaran mengenai penyebaran pengeluaran di antara penduduk miskin. Semakin tinggi nilai indeks, semakin tinggi ketimpangan pengeluaran di antara penduduk miskin.

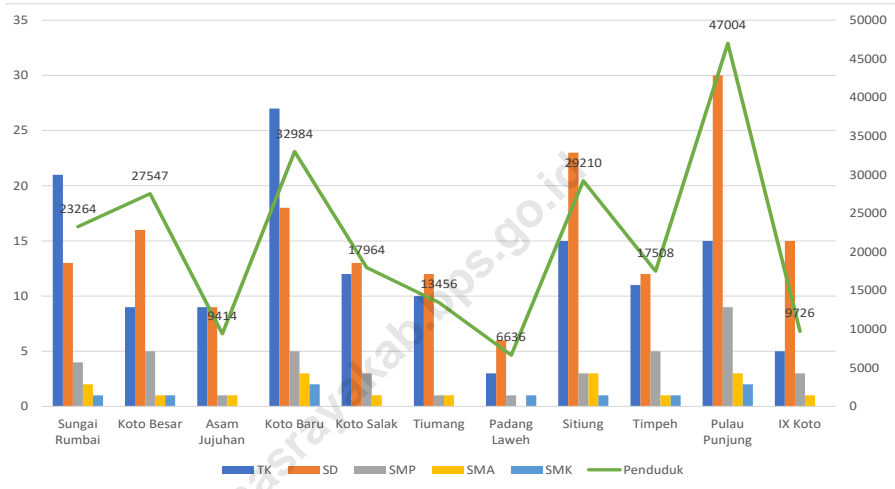
b. *Poverty Gap Index-P1 measures the extent to which individuals fall below the poverty line (the poverty gaps) as a proportion of the poverty line. Higher value of the index shows that the gap between average expenditure of the poor and the poverty line is wider.*

b. *Poverty Severity Index-P2 describes inequality among the poor. This is simply a weighted sum of poverty gaps (as a proportion of the poverty line), where the weights are the proportionate poverty gaps themselves. Hence, by squaring the poverty gap index, the measure implicitly puts more weight on observations that fall well below the poverty line. Higher value of the index shows that inequality among the poor is higher.*

53. Indeks Pembangunan Manusia (IPM) menjelaskan bagaimana penduduk dapat mengakses hasil pembangunan dalam memperoleh pendapatan, kesehatan, pendidikan dan sebagainya. IPM diperkenalkan oleh UNDP pada tahun 1990 dan dipublikasikan secara berkala dalam laporan tahunan Human Development Report (HDR). IPM dibentuk oleh 3 (tiga) dimensi dasar: Umur panjang dan hidup sehat; pengetahuan; dan standar hidup layak.
53. *The Human Development Index (HDI) explains how people can access development results in obtaining income, health, education and so forth. HDI was introduced by United Nations Development Programme (UNDP) in 1990 and published periodically in the annual report of the Human Development Report. HDI was formed by three basic dimensions: a long and healthy life; knowledge; and a decent standard of living.*

Gambar 4.1
Figures

Jumlah Sekolah Menurut Tingkat Pendidikan, dan Penduduk Menurut Kecamatan di Kabupaten Dharmasraya, 2022
Number of Schools by Education Levels, Population by Subdistrict in Dharmasraya Regency, 2022



Sumber/Source :

4.1 PENDIDIKAN EDUCATION

Tabel 4.1.1 Jumlah Sekolah, Guru, dan Murid Taman Kanak-Kanak (TK) di Bawah Kementerian Pendidikan, Kebudayaan, Riset, dan Teknologi Menurut Kecamatan di Kabupaten Dharmasraya, 2021/2022 dan 2022/2023
Number of Schools, Teachers, and Pupils in Kindergarten Under The Ministry of Education, Culture, Research, and Technology by Subdistrict in Dharmasraya Regency, 2021/2022 and 2022/2023

Kecamatan Subdistrict	Sekolah/Schools					
	Negeri/Public		Swasta/Private		Jumlah/Total	
	2021/2022	2022/2023	2021/2022	2022/2023	2021/2022	2022/2023
(1)	(2)	(3)	(4)	(5)	(6)	(7)
Sungai Rumbai	3	3	19	18	22	21
Koto Besar	1	1	7	8	8	9
Asam Jujuhan	1	1	8	8	9	9
Koto Baru	2	2	26	25	28	27
Koto Salak	-	-	12	12	12	12
Tiumang	2	2	7	8	9	10
Padang Laweh	-	...	3	3	3	3
Sitiung	2	2	15	13	17	15
Timpeh	1	1	7	10	8	11
Pulau Punjung	3	3	12	12	15	15
IX Koto	1	1	3	4	4	5
Dharmasraya	16	16	119	121	135	137

Lanjutan Tabel/*Continued Table 4.1.1*

Kecamatan Subdistrict	Guru ¹ /Teachers ¹					
	Negeri/Public		Swasta/Private		Jumlah/Total	
	2021/2022	2022/2023	2021/2022	2022/2023	2021/2022	2022/2023
(1)	(8)	(9)	(10)	(11)	(12)	(13)
Sungai Rumbai	14	16	59	46	73	62
Koto Besar	4	4	17	17	21	21
Asam Jujuhan	1	2	19	12	20	14
Koto Baru	13	15	67	54	80	69
Koto Salak	-	-	30	18	30	18
Tiumang	11	13	18	12	29	25
Padang Laweh	-	-	8	7	8	7
Sitiung	18	16	44	28	62	44
Timpeh	3	2	20	19	23	21
Pulau Punjung	22	18	35	31	57	49
IX Koto	2	2	8	3	10	5
Dharmasraya	88	88	325	247	413	335

Lanjutan Tabel/*Continued Table* 4.1.1

Kecamatan Subdistrict	Murid/Pupils					
	Negeri/Public		Swasta/Private		Jumlah/Total	
	2021/2022	2022/2023	2021/2022	2022/2023	2021/2022	2022/2023
(1)	(14)	(15)	(16)	(17)	(18)	(19)
Sungai Rumbai	221	201	625	600	846	801
Koto Besar	57	45	210	244	267	289
Asam Jujuhan	15	8	259	215	274	223
Koto Baru	100	182	701	758	801	940
Koto Salak	-	-	238	234	238	234
Tiumang	123	158	141	160	264	318
Padang Laweh	-	-	72	90	72	90
Sitiung	148	148	364	334	512	482
Timpeh	30	22	200	249	230	271
Pulau Punjung	232	232	438	464	670	696
IX Koto	25	31	43	55	68	86
Dharmasraya	951	1 027	3 291	3 403	4 242	4 430

Catatan/Note: ¹ Jumlah guru termasuk kepala sekolah dan guru/*The total of teachers including headmaster and teacher*
 Sumber/Source: Kementerian Pendidikan, Kebudayaan, Riset, dan Teknologi, Data Semester Ganjil/*Ministry of Education, Culture, Research, and Technology, Odd semester report data*

Tabel
Table 4.1.2**Jumlah Sekolah, Guru, dan Murid Raudatul Athfal (RA)
di Bawah Kementerian Agama Menurut Kecamatan di
Kabupaten Dharmasraya, 2021/2022 dan 2022/2023**
**Number of Schools, Teachers, and Pupils in Raudatul Athfal
(RA) Under The Ministry of Religious Affairs by Subdistrict in
Dharmasraya Regency, 2021/2022 and 2022/2023**

Kecamatan Subdistrict	Sekolah/Schools		Guru/Teachers		Murid/Pupils	
	2021/2022	2022/2023	2021/2022	2022/2023	2021/2022	2022/2023
(1)	(2)	(3)	(4)	(5)	(6)	(7)
Sungai Rumbai	-	-	-	-	-	-
Koto Besar	-	-	10	10	130	134
Asam Jujuhan	3	3	-	-	-	-
Koto Baru	-	-	-	-	-	-
Koto Salak	2	2	9	10	115	103
Tiumang	1	1	-	6	-	58
Padang Laweh	-	1	9	9	127	124
Sitiung	5	5	19	33	249	322
Timpeh	3	3	5	7	57	55
Pulau Punjung	12	14	49	56	593	628
IX Koto	7	7	14	14	125	114
Dharmasraya	34	36	115	145	1 396	1 538

Catatan/Note: Seluruh Raudatul Athfal (RA) berstatus swasta/All Raudatul Athfal (RA) are private

Sumber/Source: Kementerian Agama, EMIS, Data Semester Ganjil/Ministry of Religious Affairs, EMIS, Odd semester report data

Tabel 4.1.3
Table

Jumlah Sekolah, Guru, dan Murid Sekolah Dasar (SD) di Bawah Kementerian Pendidikan, Kebudayaan, Riset, dan Teknologi Menurut Kecamatan di Kabupaten Dharmasraya, 2021/2022 dan 2022/2023
Number of Schools, Teachers, and Pupils in Elementary Schools Under The Ministry of Education, Culture, Research, and Technology by Subdistrict in Dharmasraya Regency, 2021/2022 and 2022/2023

Kecamatan Subdistrict	Sekolah/Schools					
	Negeri/Public		Swasta/Private		Jumlah/Total	
	2021/2022	2022/2023	2021/2022	2022/2023	2021/2022	2022/2023
(1)	(2)	(3)	(4)	(5)	(6)	(7)
Sungai Rumbai	11	11	2	2	13	13
Koto Besar	15	15	1	1	16	16
Asam Jujuhan	5	5	4	4	9	9
Koto Baru	16	16	2	2	18	18
Koto Salak	12	12	1	1	13	13
Tiumang	12	12	-	-	12	12
Padang Laweh	5	5	-	1	5	6
Sitiung	20	20	2	3	22	23
Timpeh	11	11	-	1	11	12
Pulau Punjung	25	25	4	5	29	30
IX Koto	15	15	-	-	15	15
Dharmasraya	147	147	16	20	163	167

Lanjutan Tabel/Continued Table 4.1.3

Kecamatan Subdistrict	Guru ¹ /Teachers ¹					
	Negeri/Public		Swasta/Private		Jumlah/Total	
	2021/2022	2022/2023	2021/2022	2022/2023	2021/2022	2022/2023
(1)	(8)	(9)	(10)	(11)	(12)	(13)
Sungai Rumbai	157	164	22	24	179	188
Koto Besar	165	171	12	11	177	182
Asam Jujuhan	48	49	45	47	93	96
Koto Baru	197	211	25	31	222	242
Koto Salak	134	130	8	20	142	150
Tiumang	123	118	-	-	123	118
Padang Laweh	51	51	-	3	51	54
Sitiung	213	206	13	24	226	230
Timpeh	122	123	-	10	122	133
Pulau Punjung	310	311	66	82	376	393
IX Koto	140	133	-	-	140	133
Dharmasraya	1 660	1 667	191	252	1 851	1 919

Lanjutan Tabel/*Continued Table 4.1.3*

Kecamatan Subdistrict	Murid/Pupils					
	Negeri/Public		Swasta/Private		Jumlah/Total	
	2021/2022	2022/2023	2021/2022	2022/2023	2021/2022	2022/2023
(1)	(14)	(15)	(16)	(17)	(18)	(19)
Sungai Rumbai	2 696	2 668	322	384	3 018	3 052
Koto Besar	2 690	2 624	241	247	2 931	2 871
Asam Jujuhan	652	675	743	768	1 395	1 443
Koto Baru	3 403	3 295	449	491	3 852	3 786
Koto Salak	1 630	1 531	211	247	1 841	1 778
Tiumang	1 305	1 284	-	-	1 305	1 284
Padang Laweh	769	791	-	38	769	829
Sitiung	2 977	2 803	133	309	3 110	3 112
Timpeh	1 820	1 783	-	97	1 820	1 880
Pulau Punjung	4 796	4 608	983	1 075	5 779	5 683
IX Koto	1 099	1 103	-	-	1 099	1 103
Dharmasraya	23 837	23 165	3 082	3 656	26 919	26 821

Catatan/Note: ¹ Jumlah guru termasuk kepala sekolah dan guru/*The total of teachers including headmaster and teacher*
 Sumber/Source: Kementerian Pendidikan, Kebudayaan, Riset, dan Teknologi, data semester ganjil/*Ministry of Education, Culture, Research, and Technology, odd semester report data*

Tabel 4.1.4 **Jumlah Sekolah, Guru, dan Murid Madrasah Ibtidaiyah (MI) di Bawah Kementerian Agama Menurut Kecamatan di Kabupaten Dharmasraya, 2021/2022 dan 2022/2023**
Number of Schools, Teachers, and Pupils in Madrasah Ibtidaiyah (MI) Under The Ministry of Religious Affairs by Subdistrict in Dharmasraya Regency, 2021/2022 and 2022/2023

Kecamatan Subdistrict	Sekolah/Schools					
	Negeri/Public		Swasta/Private		Jumlah/Total	
	2021/2022	2022/2023	2021/2022	2022/2023	2021/2022	2022/2023
(1)	(2)	(3)	(4)	(5)	(6)	(7)
Sungai Rumbai	-	-	-	1	-	1
Koto Besar	1	1	1	1	2	2
Asam Jujuhan	-	-	-	-	-	-
Koto Baru	-	-	-	-	-	-
Koto Salak	1	1	-	-	1	1
Tiumang	-	-	1	1	1	1
Padang Laweh	-	-	-	-	-	-
Sitiung	-	-	-	1	-	1
Timpeh	-	-	1	1	1	1
Pulau Punjung	-	-	1	1	1	1
IX Koto	-	-	-	-	-	-
Dharmasraya	2	2	4	6	6	8

Lanjutan Tabel/*Continued Table* 4.1.4

Kecamatan Subdistrict	Guru/Teachers					
	Negeri/Public		Swasta/Private		Jumlah/Total	
	2021/2022	2022/2023	2021/2022	2022/2023	2021/2022	2022/2023
(1)	(8)	(9)	(10)	(11)	(12)	(13)
Sungai Rumbai	-	-	-	12	-	12
Koto Besar	17	18	11	13	28	31
Asam Jujuhan	-	-	-	-	-	-
Koto Baru	-	-	-	-	-	-
Koto Salak	14	15	-	-	14	15
Tiumang	-	-	9	9	9	9
Padang Laweh	-	-	-	-	-	-
Sitiung	-	-	-	4	-	4
Timpeh	-	-	9	9	9	9
Pulau Punjung	-	-	12	14	12	14
IX Koto	-	-	-	-	-	-
Dharmasraya	31	33	41	61	72	94

Lanjutan Tabel/*Continued Table 4.1.4*

Kecamatan Subdistrict	Murid/Pupils					
	Negeri/Public		Swasta/Private		Jumlah/Total	
	2021/2022	2022/2023	2021/2022	2022/2023	2021/2022	2022/2023
(1)	(14)	(15)	(16)	(17)	(18)	(19)
Sungai Rumbai	-	-	-	20	-	20
Koto Besar	229	236	172	169	401	405
Asam Jujuhan	-	-	-	-	-	-
Koto Baru	-	-	-	-	-	-
Koto Salak	209	213	-	-	209	213
Tiumang	-	-	106	101	106	101
Padang Laweh	-	-	-	-	-	-
Sitiung	-	-	-	32	-	32
Timpeh	-	-	46	44	46	44
Pulau Punjung	-	-	160	178	160	178
IX Koto	-	-	-	-	-	-
Dharmasraya	438	449	484	544	922	993

Sumber/Source: Kementerian Agama, EMIS, Data Semester Ganjil/Ministry of Religious Affairs, EMIS, Odd semester report data

Tabel
Table 4.1.5

Jumlah Sekolah, Guru, dan Murid Sekolah Menengah Pertama (SMP) di Bawah Kementerian Pendidikan, Kebudayaan, Riset, dan Teknologi Menurut Kecamatan di Kabupaten Dharmasraya, 2021/2022 dan 2022/2023
Number of Schools, Teachers, and Pupils in Junior High Schools Under The Ministry of Education, Culture, Research, and Technology by Subdistrict in Dharmasraya Regency, 2021/2022 and 2022/2023

Kecamatan Subdistrict	Sekolah/Schools					
	Negeri/Public		Swasta/Private		Jumlah/Total	
	2021/2022	2022/2023	2021/2022	2022/2023	2021/2022	2022/2023
(1)	(2)	(3)	(4)	(5)	(6)	(7)
Sungai Rumbai	3	3	1	1	4	4
Koto Besar	3	3	2	2	5	5
Asam Jujuhan	1	1	-	-	1	1
Koto Baru	4	4	1	1	5	5
Koto Salak	3	3	-	-	3	3
Tiumang	1	1	-	-	1	1
Padang Laweh	1	1	-	-	1	1
Sitiung	3	3	-	-	3	3
Timpeh	4	4	1	1	5	5
Pulau Punjung	7	7	2	2	9	9
IX Koto	3	3	-	-	3	3
Dharmasraya	33	33	7	7	40	40

Lanjutan Tabel/*Continued Table 4.1.5*

Kecamatan Subdistrict	Guru ¹ /Teachers ¹					
	Negeri/Public		Swasta/Private		Jumlah/Total	
	2021/2022	2022/2023	2021/2022	2022/2023	2021/2022	2022/2023
(1)	(8)	(9)	(10)	(11)	(12)	(13)
Sungai Rumbai	78	80	4	5	82	85
Koto Besar	63	68	13	17	76	85
Asam Jujuhan	15	16	-	-	15	16
Koto Baru	113	103	15	16	128	119
Koto Salak	59	58	-	-	59	58
Tiumang	20	22	-	-	20	22
Padang Laweh	12	12	-	-	12	12
Sitiung	93	87	-	-	93	87
Timpeh	69	70	5	5	74	75
Pulau Punjung	164	163	21	28	185	191
IX Koto	41	41	-	-	41	41
Dharmasraya	727	720	58	71	785	791

Lanjutan Tabel/*Continued Table 4.1.5*

Kecamatan Subdistrict	Murid/Pupils					
	Negeri/Public		Swasta/Private		Jumlah/Total	
	2021/2022	2022/2023	2021/2022	2022/2023	2021/2022	2022/2023
(1)	(14)	(15)	(16)	(17)	(18)	(19)
Sungai Rumbai	1 110	1 070	12	20	1 122	1 090
Koto Besar	840	845	118	96	958	941
Asam Jujuhan	104	79	-	-	104	79
Koto Baru	1 436	1 388	110	118	1 546	1 506
Koto Salak	620	627	-	-	620	627
Tiumang	210	228	-	-	210	228
Padang Laweh	128	129	-	-	128	129
Sitiung	1 067	988	-	-	1 067	988
Timpeh	627	640	45	65	672	705
Pulau Punjung	1 887	1 835	196	241	2 083	2 076
IX Koto	297	283	-	-	297	283
Dharmasraya	8 326	8 112	481	540	8 807	8 652

Catatan/Note: ¹ Jumlah guru termasuk kepala sekolah dan guru/*The total of teachers including headmaster and teacher*
 Sumber/Source: Kementerian Pendidikan, Kebudayaan, Riset, dan Teknologi, data semester ganjil/*Ministry of Education, Culture, Research, and Technology, Basic Education Data System, odd semester report data*

Tabel
Table 4.1.6

Jumlah Sekolah, Guru, dan Murid Madrasah Tsanawiyah (MTs) di Bawah Kementerian Agama Menurut Kecamatan di Kabupaten Dharmasraya, 2021/2022 dan 2022/2023
Number of Schools, Teachers, and Pupils in Madrasah Tsanawiyah (MTs) Under The Ministry of Religious Affairs by Subdistrict in Dharmasraya Regency, 2021/2022 and 2022/2023

Kecamatan Subdistrict	Sekolah/Schools					
	Negeri/Public		Swasta/Private		Jumlah/Total	
	2021/2022	2022/2023	2021/2022	2022/2023	2021/2022	2022/2023
(1)	(2)	(3)	(4)	(5)	(6)	(7)
Sungai Rumbai	-	-	2	2	2	2
Koto Besar	-	-	1	1	1	1
Asam Jujuhan	-	-	-	-	-	-
Koto Baru	1	1	4	4	5	5
Koto Salak	-	-	-	-	-	-
Tiumang	-	-	1	1	1	1
Padang Laweh	-	-	-	-	-	-
Sitiung	-	-	4	4	4	4
Timpeh	-	-	1	1	1	1
Pulau Punjung	-	-	3	4	3	4
IX Koto	-	-	-	1	-	1
Dharmasraya	1	1	16	18	17	19

Lanjutan Tabel/*Continued Table* 4.1.6

Kecamatan Subdistrict	Guru/Teachers					
	Negeri/Public		Swasta/Private		Jumlah/Total	
	2021/2022	2022/2023	2021/2022	2022/2023	2021/2022	2022/2023
(1)	(8)	(9)	(10)	(11)	(12)	(13)
Sungai Rumbai	-	-	30	31	30	31
Koto Besar	-	-	7	8	7	8
Asam Jujuhan	-	-	-	-	-	-
Koto Baru	62	66	46	62	108	128
Koto Salak	-	-	-	-	-	-
Tiumang	-	-	9	11	9	11
Padang Laweh	-	-	-	-	-	-
Sitiung	-	-	53	63	53	63
Timpeh	-	-	6	6	6	6
Pulau Punjung	-	-	49	61	49	61
IX Koto	-	-	-	1	-	1
Dharmasraya	62	66	200	243	262	309

Lanjutan Tabel/*Continued Table 4.1.6*

Kecamatan Subdistrict	Murid/Pupils					
	Negeri/Public		Swasta/Private		Jumlah/Total	
	2021/2022	2022/2023	2021/2022	2022/2023	2021/2022	2022/2023
(1)	(14)	(15)	(16)	(17)	(18)	(19)
Sungai Rumbai	-	-	183	192	183	192
Koto Besar	-	-	48	83	48	83
Asam Jujuhan	-	-	-	-	-	-
Koto Baru	698	698	793	810	1 491	1 508
Koto Salak	-	-	-	-	-	-
Tiumang	-	-	63	69	63	69
Padang Laweh	-	-	-	-	-	-
Sitiung	-	-	653	541	653	541
Timpeh	-	-	22	28	22	28
Pulau Punjung	-	-	457	518	457	518
IX Koto	-	-	-	1	-	1
Dharmasraya	698	698	2 219	2 242	2 917	2 940

Sumber/*Source*: Kementerian Agama, EMIS, Data Semester Ganjil/*Ministry of Religious Affairs, EMIS, Odd semester report data*

Tabel
Table 4.1.7

Jumlah Sekolah, Guru, dan Murid Sekolah Menengah Atas (SMA) di Bawah Kementerian Pendidikan, Kebudayaan, Riset, dan Teknologi Menurut Kecamatan di Kabupaten Dharmasraya, 2021/2022 dan 2022/2023
Number of Schools, Teachers, and Pupils in Senior High School Under The Ministry of Education, Culture, Research, and Technology by Subdistrict in Dharmasraya Regency, 2021/2022 and 2022/2023

Kecamatan Subdistrict	Sekolah/Schools					
	Negeri/Public		Swasta/Private		Jumlah/Total	
	2021/2022	2022/2023	2021/2022	2022/2023	2021/2022	2022/2023
(1)	(2)	(3)	(4)	(5)	(6)	(7)
Sungai Rumbai	2	2	-	-	2	2
Koto Besar	1	1	-	-	1	1
Asam Jujuhan	1	1	-	-	1	1
Koto Baru	3	3	-	-	3	3
Koto Salak	1	1	-	-	1	1
Tiumang	1	1	-	-	1	1
Padang Laweh	-	-	-	-	-	-
Sitiung	2	2	1	1	3	3
Timpeh	1	1	-	-	1	1
Pulau Punjung	3	3	-	-	3	3
IX Koto	1	1	-	-	1	1
Dharmasraya	16	16	1	1	17	17

Lanjutan Tabel/*Continued Table 4.1.7*

Kecamatan Subdistrict	Guru ¹ /Teachers ¹					
	Negeri/Public		Swasta/Private		Jumlah/Total	
	2021/2022	2022/2023	2021/2022	2022/2023	2021/2022	2022/2023
(1)	(8)	(9)	(10)	(11)	(12)	(13)
Sungai Rumbai	55	51	-	-	55	51
Koto Besar	15	15	-	-	15	15
Asam Jujuhan	19	14	-	-	19	14
Koto Baru	90	92	-	-	90	92
Koto Salak	27	26	-	-	27	26
Tiumang	20	19	-	-	20	19
Padang Laweh	-	-	-	-	-	-
Sitiung	70	68	8	8	78	76
Timpeh	31	29	-	-	31	29
Pulau Punjung	114	113	-	-	114	113
IX Koto	24	22	-	-	24	22
Dharmasraya	465	449	8	8	473	457

Lanjutan Tabel/*Continued Table 4.1.7*

Kecamatan Subdistrict	Murid/Pupils					
	Negeri/Public		Swasta/Private		Jumlah/Total	
	2021/2022	2022/2023	2021/2022	2022/2023	2021/2022	2022/2023
(1)	(14)	(15)	(16)	(17)	(18)	(19)
Sungai Rumbai	666	637	-	-	666	637
Koto Besar	115	101	-	-	115	101
Asam Jujuhan	39	45	-	-	39	45
Koto Baru	1 174	1 211	-	-	1 174	1 211
Koto Salak	396	387	-	-	396	387
Tiumang	124	138	-	-	124	138
Padang Laweh	-	-	-	-	-	-
Sitiung	942	957	94	96	1 036	1 053
Timpeh	288	317	-	-	288	317
Pulau Punjung	1 305	1 375	-	-	1 305	1 375
IX Koto	129	145	-	-	129	145
Dharmasraya	5 178	5 313	94	96	5 272	5 409

Catatan/Note: ¹ Jumlah guru termasuk kepala sekolah dan guru/*The total of teachers including headmaster and teacher*
 Sumber/Source: Kementerian Pendidikan, Kebudayaan, Riset, dan Teknologi, data semester ganjil/*Ministry of Education, Culture, Research, and Technology, Basic Education Data System, odd semester report data*

Tabel
Table 4.1.8

Jumlah Sekolah, Guru, dan Murid Sekolah Menengah Kejuruan (SMK) di Bawah Kementerian Pendidikan, Kebudayaan, Riset, dan Teknologi Menurut Kecamatan di Kabupaten Dharmasraya, 2021/2022 dan 2022/2023
Number of Schools, Teachers, and Pupils in Vocational High Schools Under The Ministry of Education, Culture, Research, and Technology by Subdistrict in Dharmasraya Regency, 2021/2022 and 2022/2023

Kecamatan Subdistrict	Sekolah/Schools					
	Negeri/Public		Swasta/Private		Jumlah/Total	
	2021/2022	2022/2023	2021/2022	2022/2023	2021/2022	2022/2023
(1)	(2)	(3)	(4)	(5)	(6)	(7)
Sungai Rumbai	1	1	-	-	1	1
Koto Besar	1	1	-	-	1	1
Asam Jujuhan	-	-	-	-	-	-
Koto Baru	1	1	1	1	2	2
Koto Salak	-	-	-	-	-	-
Tiumang	-	-	-	-	-	-
Padang Laweh	1	1	-	-	1	1
Sitiung	1	1	-	-	1	1
Timpeh	1	1	-	-	1	1
Pulau Punjung	2	2	-	-	2	2
IX Koto	-	-	-	-	-	-
Dharmasraya	8	8	1	1	9	9

Lanjutan Tabel/*Continued Table* 4.1.8

Kecamatan Subdistrict	Guru ¹ /Teachers ¹					
	Negeri/Public		Swasta/Private		Jumlah/Total	
	2021/2022	2022/2023	2021/2022	2022/2023	2021/2022	2022/2023
(1)	(8)	(9)	(10)	(11)	(12)	(13)
Sungai Rumbai	49	47	-	-	49	47
Koto Besar	27	27	-	-	27	27
Asam Jujuhan	-	-	-	-	-	-
Koto Baru	72	68	7	7	79	75
Koto Salak	-	-	-	-	-	-
Tiumang	-	-	-	-	-	-
Padang Laweh	14	15	-	-	14	15
Sitiung	18	17	-	-	18	17
Timpeh	23	24	-	-	23	24
Pulau Punjung	74	74	-	-	74	74
IX Koto	-	-	-	-	-	-
Dharmasraya	277	272	7	7	284	279

Lanjutan Tabel/*Continued Table* 4.1.8

Kecamatan Subdistrict	Murid/Pupils					
	Negeri/Public		Swasta/Private		Jumlah/Total	
	2021/2022	2022/2023	2021/2022	2022/2023	2021/2022	2022/2023
(1)	(14)	(15)	(16)	(17)	(18)	(19)
Sungai Rumbai	1 070	800	-	-	1 070	800
Koto Besar	262	268	-	-	262	268
Asam Jujuhan	-	-	-	-	-	-
Koto Baru	931	928	68	65	999	993
Koto Salak	-	-	-	-	-	-
Tiumang	-	-	-	-	-	-
Padang Laweh	117	110	-	-	117	110
Sitiung	199	183	-	-	199	183
Timpeh	142	167	-	-	142	167
Pulau Punjung	912	861	-	-	912	861
IX Koto	-	-	-	-	-	-
Dharmasraya	3 633	3 317	68	65	3 701	3 382

Catatan/Note: ¹ Guru yang mengajar di 2 sekolah atau lebih dihitung di masing-masing sekolah. Jumlah guru termasuk kepala sekolah dan guru/*The teacher who taught in two schools or more counted in every school. The total of teachers including headmaster and teacher*

Sumber/Source: Kementerian Pendidikan, Kebudayaan, Riset, dan Teknologi, data semester ganjil/*Ministry of Education, Culture, Research, and Technology, Basic Education Data System, odd semester report data*

Tabel
Table 4.1.9

**Jumlah Sekolah, Guru, dan Murid Madrasah Aliyah (MA)
di Bawah Kementerian Agama Menurut Kecamatan di
Kabupaten Dharmasraya, 2021/2022 dan 2022/2023**
*Number of Schools, Teachers, and Pupils in Madrasah Aliyah
(MA) Under the Ministry of Religious Affairs by Subdistrict in
Dharmasraya Regency, 2021/2022 and 2022/2023*

Kecamatan Subdistrict	Sekolah/Schools					
	Negeri/Public		Swasta/Private		Jumlah/Total	
	2021/2022	2022/2023	2021/2022	2022/2023	2021/2022	2022/2023
(1)	(2)	(3)	(4)	(5)	(6)	(7)
Sungai Rumbai	-	-	1	1	1	1
Koto Besar	-	-	1	1	1	1
Asam Jujuhan	-	-	-	-	-	-
Koto Baru	1	1	4	4	5	5
Koto Salak	-	-	-	-	-	-
Tiumang	-	-	-	-	-	-
Padang Laweh	-	-	-	-	-	-
Sitiung	-	-	4	4	4	4
Timpeh	-	-	1	1	1	1
Pulau Punjung	-	-	2	3	2	3
IX Koto	-	-	-	-	-	-
Dharmasraya	1	1	13	14	14	15

Lanjutan Tabel/Continued Table 4.1.9

Kecamatan Subdistrict	Guru/Teachers					
	Negeri/Public		Swasta/Private		Jumlah/Total	
	2021/2022	2022/2023	2021/2022	2022/2023	2021/2022	2022/2023
(1)	(8)	(9)	(10)	(11)	(12)	(13)
Sungai Rumbai	-	-	8	13	8	13
Koto Besar	-	-	7	12	7	12
Asam Jujuhan	-	-	-	-	-	-
Koto Baru	40	40	36	43	76	83
Koto Salak	-	-	-	-	-	-
Tiumang	-	-	-	-	-	-
Padang Laweh	-	-	-	-	-	-
Sitiung	-	-	34	35	34	35
Timpeh	-	-	10	10	10	10
Pulau Punjung	-	-	24	23	24	23
IX Koto	-	-	-	-	-	-
Dharmasraya	40	40	119	136	159	176

Lanjutan Tabel/*Continued Table 4.1.9*

Kecamatan Subdistrict	Murid/Pupils					
	Negeri/Public		Swasta/Private		Jumlah/Total	
	2021/2022	2022/2023	2021/2022	2022/2023	2021/2022	2022/2023
(1)	(14)	(15)	(16)	(17)	(18)	(19)
Sungai Rumbai	-	-	32	13	32	13
Koto Besar	-	-	20	28	20	28
Asam Jujuhan	-	-	-	-	-	-
Koto Baru	289	305	218	191	507	496
Koto Salak	-	-	-	-	-	-
Tiumang	-	-	-	-	-	-
Padang Laweh	-	-	-	-	-	-
Sitiung	-	-	202	210	202	210
Timpeh	-	-	17	11	17	11
Pulau Punjung	-	-	97	111	97	111
IX Koto	-	-	-	-	-	-
Dharmasraya	289	305	586	564	875	869

Sumber/*Source*: Kementerian Agama, EMIS, Data Semester Ganjil/*Ministry of Religious Affairs, EMIS, Odd semester report data*

Tabel 4.1.10 Jumlah Desa¹/Kelurahan yang Memiliki Fasilitas Sekolah Menurut Kecamatan dan Tingkat Pendidikan di Kabupaten Dharmasraya, 2019–2021
Number of Villages¹/Kelurahan Having Educational Facilities by Subdistrict and Educational Level in Dharmasraya Regency, 2020–2022

Kecamatan Subdistrict	SD Primary School		
	2019	2020	2021
(1)	(2)	(3)	(4)
Sungai Rumbai	4	4	4
Koto Besar	7	7	7
Asam Jujuhan	5	5	5
Koto Baru	4	4	4
Koto Salak	5	5	5
Tiumang	4	4	4
Padang Laweh	4	4	4
Sitiung	4	4	4
Timpeh	5	5	5
Pulau Punjung	6	6	6
IX Koto	4	4	4
Dharmasraya	52	52	52

Lanjutan Tabel/*Continued Table* 4.1.10

Kecamatan Subdistrict	SMP Junior High School		
	2019	2020	2021
(1)	(5)	(6)	(7)
Sungai Rumbai	3	3	3
Koto Besar	6	5	5
Asam Jujuhan	1	1	1
Koto Baru	4	4	4
Koto Salak	3	3	3
Tiumang	1	1	1
Padang Laweh	1	1	1
Sitiung	3	3	3
Timpeh	3	3	3
Pulau Punjung	5	5	5
IX Koto	3	3	3
Dharmasraya	33	32	32

Lanjutan Tabel/*Continued Table* 4.1.10

Kecamatan Subdistrict	SMA Senior High School		
	2019	2020	2021
(1)	(8)	(9)	(10)
Sungai Rumbai	1	1	1
Koto Besar	2	2	2
Asam Jujuhan	1	1	1
Koto Baru	2	2	2
Koto Salak	1	1	1
Tiumang	1	1	1
Padang Laweh	–	–	–
Sitiung	3	3	3
Timpeh	2	2	2
Pulau Punjung	4	4	4
IX Koto	1	1	1
Dharmasraya	18	18	18

Lanjutan Tabel/*Continued Table* 4.1.10

Kecamatan Subdistrict	SMK Vocational School		
	2019	2020	2021
(1)	(11)	(12)	(13)
Sungai Rumbai	1	1	1
Koto Besar	1	1	1
Asam Jujuhan	–	–	–
Koto Baru	1	1	1
Koto Salak	–	–	–
Tiumang	–	–	–
Padang Laweh	1	1	1
Sitiung	1	1	1
Timpeh	1	1	1
Pulau Punjung	2	2	2
IX Koto	–	–	–
Dharmasraya	8	8	8

Lanjutan Tabel/Continued Table 4.1.10

Kecamatan Subdistrict	Perguruan Tinggi University		
	2019	2020	2021
(1)	(14)	(15)	(16)
Sungai Rumbai	–	–	–
Koto Besar	–	–	–
Asam Jujuhan	–	–	–
Koto Baru	2	2	2
Koto Salak	–	–	–
Tiumang	–	–	–
Padang Laweh	–	–	–
Sitiung	–	–	–
Timpeh	–	–	–
Pulau Punjung	1	1	1
IX Koto	–	–	–
Dharmasraya	3	3	3

Catatan/Note: ¹ Desa pada tabel ini termasuk Unit Permukiman Transmigrasi (UPT) yang masih dibina oleh kementerian terkait dan nagari di Provinsi Sumatera Barat/Villages in this table include Transmigration Settlement Unit which is still fostered by the relevant ministries and the nagari in the Province of Sumatera Barat

Sumber/Source: BPS, Pendataan Potensi Desa (Podes)/ BPS-Statistics Indonesia, Village Potential Data Collection

Tabel
Table 4.1.11**Jumlah Mahasiswa, Dosen, Lulusan Menurut Perguruan Tinggi Negeri dan Swasta di Kabupaten Dharmasraya, 2022**
Number of Student, Lecturer, and Graduates by University in Dharmasraya Regency, 2022

Perguruan Tinggi <i>University</i>	Status <i>Status</i>	Mahasiswa <i>Student</i>	Dosen Tetap <i>Fixed Lecturer</i>	Dosen Tidak Tetap <i>Not Fixed Lecturer</i>	Lulusan <i>Graduates</i>
(1)	(2)	(3)	(4)	(5)	(6)
Negeri					
Universitas Andalas	Aktif	412	12	20	50
Swasta					
Universitas Dharmas Indonesia	Aktif	1 879	85	4	2 446
STITNU Sakinah Dharmasraya	Aktif	300	20	15	52
Jumlah/Total		2 591	117	39	2 548

Sumber/Source: Masing-masing Universitas di Kabupaten Dharmasraya/Each University in Dharmasraya Regency

Tabel
Table 4.1.12

Angka Partisipasi Murni (APM) dan Angka Partisipasi Kasar (APK) Menurut Jenjang Pendidikan di Kabupaten Dharmasraya, 2021 dan 2022
Net Enrollment Rate and Gross Enrollment Ratio by Educational Level in Dharmasraya Regency, 2021 and 2022

Jenjang Pendidikan Educational Level	Angka Partisipasi Murni (APM) Net Enrollment Rate		Angka Partisipasi Kasar (APK) Gross Enrollment Ratio	
	2021	2022	2021	2022
(1)	(2)	(3)	(4)	(5)
SD/MI/Sederajat Primary School	99.06	99.31	107.37	107.32
SMP/MTs/ Sederajat Lower Secondary School	76.20	76.64	92.44	98.5
SMA/SMK/MA/Sederajat Upper Secondary School	56.71	56.25	67.99	72.93

Sumber/Source: BPS, Survei Sosial Ekonomi Nasional (Susenas)/BPS-Statistics Indonesia, National Socioeconomic Survey

Tabel
Table 4.1.13**Persentase Penduduk Berumur 15 Tahun ke Atas yang Melek Huruf Menurut Kelompok Umur di Kabupaten Dharmasraya, 2021 dan 2022**
Percentage of Literate People Aged 15 Years and Over by Age Group in Dharmasraya Regency, 2021 and 2022

Kelompok Umur Age Group	2021	2022
(1)	(2)	(3)
15–19	100,00	100,00
20–24	99,95	98,51
25–29	100,00	100,00
30–34	99,64	99,58
35–39	100,00	99,12
40–44	100,00	100,00
45–49	100,00	100,00
50+	97,43	95,98
Jumlah/Total	86,73	88,06
15–24	99,97	99,28
15–44	99,92	99,54
15+	99,40	98,71
45+	98,14	97,07

Sumber/Source: BPS, Survei Sosial Ekonomi Nasional (Susenas)/BPS-Statistics Indonesia, National Socioeconomic Survey

4.2 KESEHATAN HEALTH

Tabel 4.2.1 **Jumlah Desa¹/Kelurahan Yang Memiliki Sarana Kesehatan Menurut Kecamatan di Kabupaten Dharmasraya, 2020–2022**
Number of Villages¹/Kelurahan Having Health Facilities by Subdistrict in Dharmasraya Regency, 2020–2022

Kecamatan Subdistrict	Rumah Sakit Hospital		
	2020	2021	2022
(1)	(2)	(3)	(4)
Sungai Rumbai	1	1	1
Koto Besar	–	–	–
Asam Jujuhan	–	–	–
Koto Baru	–	–	–
Koto Salak	–	–	–
Tiumang	–	–	–
Padang Laweh	–	–	–
Sitiung	–	–	–
Timpeh	–	–	–
Pulau Punjung	1	1	1
IX Koto	–	–	–
Dharmasraya	2	2	2

Lanjutan Tabel/*Continued Table* 4.2.1

Kecamatan <i>Subdistrict</i>	Rumah Sakit Bersalin <i>Maternity Hospital</i>		
	2020	2021	2022
(1)	(5)	(6)	(7)
Sungai Rumbai	–	–	–
Koto Besar	–	–	–
Asam Jujuhan	–	–	–
Koto Baru	–	–	–
Koto Salak	–	–	–
Tiumang	–	–	–
Padang Laweh	–	–	–
Sitiung	–	–	–
Timpeh	–	–	–
Pulau Punjung	–	–	–
IX Koto	–	–	–
Dharmasraya	–	–	–

Lanjutan Tabel/Continued Table 4.2.1

Kecamatan Subdistrict	Poliklinik Polyclinic		
	2020	2021	2022
(1)	(8)	(9)	(10)
Sungai Rumbai	2	2	2
Koto Besar	3	3	3
Asam Jujuhan	3	2	2
Koto Baru	1	1	1
Koto Salak	2	1	1
Tiumang	–	–	...
Padang Laweh	–	–	...
Sitiung	2	–	...
Timpeh	–	–	...
Pulau Punjung	4	3	3
IX Koto	–	–	...
Dharmasraya	17	12	12

Lanjutan Tabel/*Continued Table* 4.2.1

Kecamatan <i>Subdistrict</i>	Puskesmas <i>Public Health Center</i>		
	2020	2021	2022
(1)	(11)	(12)	(13)
Sungai Rumbai	1	1	1
Koto Besar	1	2	2
Asam Jujuhan	1	1	1
Koto Baru	1	1	1
Koto Salak	1	1	1
Tiumang	1	1	1
Padang Laweh	1	1	1
Sitiung	2	2	2
Timpeh	2	2	2
Pulau Punjung	2	2	2
IX Koto	1	1	1
Dharmasraya	14	15	15

Lanjutan Tabel/Continued Table 4.2.1

Kecamatan Subdistrict	Puskesmas Pembantu Subsidiary of Public Health Center		
	2020	2021	2022
(1)	(14)	(15)	(16)
Sungai Rumbai	2	2	2
Koto Besar	5	5	5
Asam Jujuhan	–	–	0
Koto Baru	3	4	4
Koto Salak	4	4	4
Tiumang	4	4	4
Padang Laweh	2	2	2
Sitiung	2	2	2
Timpeh	3	3	3
Pulau Punjung	2	2	2
IX Koto	2	2	2
Dharmasraya	29	30	30

Lanjutan Tabel/*Continued Table 4.2.1*

Kecamatan Subdistrict	Apotek Pharmacy		
	2020	2021	2022
(1)	(17)	(18)	(19)
Sungai Rumbai	2	2	2
Koto Besar	3	3	3
Asam Jujuhan	–	1	1
Koto Baru	1	1	1
Koto Salak	–	1	1
Tiumang	–	–	–
Padang Laweh	–	–	–
Sitiung	2	2	2
Timpeh	–	–	–
Pulau Punjung	5	5	5
IX Koto	–	–	–
Dharmasraya	13	15	15

Catatan/Note: ¹ Desa pada tabel ini termasuk Unit Permukiman Transmigrasi (UPT) yang masih dibina oleh kementerian terkait dan nagari di Provinsi Sumatera Barat/Villages in this table include Transmigration Settlement Unit which is still fostered by the relevant ministries and the nagari in the Province of Sumatera Barat

Sumber/Source: BPS, Pendataan Potensi Desa (Podes)/BPS-Statistics Indonesia, Village Potential Data Collecting

Tabel
Table 4.2.2

**Jumlah Tenaga Kesehatan Menurut Kecamatan di
Kabupaten Dharmasraya, 2022**
**Number of Health Human Resources by Subdistrict in
Dharmasraya Regency, 2022**

Kecamatan Subdistrict	Tenaga Medis ¹ Doctor ¹	Tenaga Perawat Nurse	Tenaga Bidan Midwife	Tenaga Kefarmasian Pharmacist
(1)	(2)	(3)	(4)	(5)
Sungai Rumbai	16	39	35	14
Koto Besar	5	10	12	3
Asam Jujuhan	6	12	18	1
Koto Baru	7	40	47	3
Koto Salak	5	11	35	4
Tiumang	5	15	34	2
Padang Laweh	5	11	31	3
Sitiung	14	47	78	6
Timpeh	5	10	26	3
Pulau Punjung	70	29	84	6
IX Koto	4	16	27	5
Dharmasraya	142	240	427	50

Lanjutan Tabel/*Continued Table 4.2.2*

Kecamatan <i>Subdistrict</i>	Tenaga Kesehatan Masyarakat <i>Public Health worker</i>	Tenaga Kesehatan Lingkungan <i>Environmental Health Worker</i>	Tenaga Gizi <i>Nutritionist</i>	Tenaga Keterampilan Fisik <i>Therapy Phisics</i>
(1)	(6)	(7)	(8)	(9)
Sungai Rumbai	8	1	6	2
Koto Besar	6	-	1	-
Asam Jujuhan	3	-	2	-
Koto Baru	5	6	3	-
Koto Salak	5	1	2	-
Tiumang	4	-	1	-
Padang Laweh	1	2	2	-
Sitiung	9	-	7	-
Timpeh	2	1	3	-
Pulau Punjung	8	3	12	13
IX Koto	4	-	3	-
Dharmasraya	55	14	42	15

Lanjutan Tabel/Continued Table 4.2.2

Kecamatan Subdistrict	Tenaga Keteknisan Medis Medical Engineering	Tenaga Teknik Biomedica Biomedical Engineering	Tenaga Kesehatan Tradisional Traditional Health Worker	Jumlah Total
(1)	(10)	(11)	(12)	(13)
Sungai Rumbai	4	4	2	131
Koto Besar	1	-	-	38
Asam Jujuhan	1	2	-	45
Koto Baru	4	3	2	120
Koto Salak	1	1	-	65
Tiumang	3	2	10	76
Padang Laweh	2	3	-	60
Sitiung	6	3	2	172
Timpeh	1	3	2	56
Pulau Punjung	21	18	4	269
IX Koto	2	2	2	65
Dharmasraya	46	41	24	1 097

Catatan/Note: ¹ Tenaga medis terdiri atas dokter, dokter gigi, dokter spesialis, dan dokter gigi spesialis baik di dalam maupun di luar negeri yang diakui oleh Pemerintah RI sesuai dengan peraturan perundang-undangan (UU No. 29 Tahun 2004 tentang Praktik Kedokteran)/Medical worker includes doctor, dentist, medical specialist, and dentist specialist at home and abroad recognized by Indonesian government in accordance with the laws and regulations (Law No. 29 year 2004 about Medical Practice)

Sumber/Source: Dinas Kesehatan Kabupaten Dharmasraya/ Health Office of Dharmasraya Regency

Tabel
Table 4.2.3

**Jumlah Rumah Sakit Umum, Rumah Sakit Khusus,
dan Puskesmas Menurut Kecamatan di Kabupaten
Dharmasraya, 2021 dan 2022**
*Number of General Hospital, Specialized Hospital, and
Public Health Center by Subdistrict in Dharmasraya
Regency, 2021 and 2022*

Kecamatan Subdistrict	Rumah Sakit Umum General Hospital		Rumah Sakit Khusus Specialized Hospital	
	2021	2022	2021	2022
(1)	(2)	(3)	(4)	(5)
Sungai Rumbai	1	1	-	-
Koto Besar	-	-	-	-
Asam Jujuhan	-	-	-	-
Koto Baru	-	-	-	-
Koto Salak	-	-	-	-
Tiumang	-	-	-	-
Padang Laweh	-	-	-	-
Sitiung	-	-	-	-
Timpeh	-	-	-	-
Pulau Punjung	1	1	-	-
IX Koto	-	-	-	-
Dharmasraya	2	2	0	0

Lanjutan Tabel/*Continued Table* 4.2.3

Kecamatan Subdistrict	Puskesmas ¹ Rawat Inap Public Health Center ¹ with Inpatient Care		Puskesmas ¹ Non Rawat Inap Public Health Center ¹ without Inpatient Care	
	2021	2022	2021	2022
(1)	(6)	(7)	(8)	(9)
Sungai Rumbai	1	1
Koto Besar	1	1
Asam Jujuhan	1	1
Koto Baru	1	1
Koto Salak	1	1
Tiumang	1	1
Padang Laweh	1	1
Sitiung	1	1	1	1
Timpeh	1	1	1	1
Pulau Punjung	2	2
IX Koto	1	1
Dharmasraya	6	6	8	8

Catatan/Note: ¹ Puskesmas yang teregistrasi/Registered Public Health Center

Sumber/Source: Dinas Kesehatan Kabupaten Dharmasraya/ Health Office of Dharmasraya Regency

Tabel 4.2.4
Table

Jumlah Kunjungan Pasien Pada RSUD Sungai Dareh dan Sungai Rumbai Menurut Bulan di Kabupaten Dharmasraya, 2022
Number of Attendances in Sungai Dareh and Sungai Rumbai Regional General Hospital by Month in Dharmasraya Regency, 2022

Bulan Month	RSUD Sungai Dareh Sungai Dareh Regional General Hospital			Jumlah Total
	Jumlah Kunjungan Number of Attendances		Rawat Inap Hospitalization	
	Rawat Jalan Out Patient			
(1)	(2)	(3)	(4)	
Januari/ January	3 422	649	4 071	
Februari/ February	3 003	626	3 629	
Maret/ March	3 813	628	4 441	
April/ April	3 242	526	3 768	
Mei/ May	3 054	602	3 656	
Juni/ June	3 606	704	4 310	
Juli/ July	3 635	682	4 317	
Agustus/ August	3 914	772	4 686	
September/ September	4 045	660	4 705	
Oktober/ October	4 136	620	4 756	
November/ November	4 317	759	5 076	
Desember/ December	4 532	783	5 315	
2022	44 719	8 011	52 730	

Lanjutan Tabel/Continued Table 4.2.4

RSUD Sungai Rumbai Sungai Rumbai Regional General Hospital			
Bulan Month	Jumlah Kunjungan Number of Attendances		Jumlah Total
	Rawat Jalan Out Patient	Rawat Inap Hospitalization	
(1)	(2)	(3)	(4)
Januari/ January	352	62	414
Februari/ February	333	40	373
Maret/ March	451	39	490
April/ April	401	36	437
Mei/ May	351	58	409
Juni/ June	469	58	527
Juli/ July	408	63	471
Agustus/ August	598	82	680
September/ September	587	108	695
Oktober/ October	597	101	698
November/ November	707	92	799
Desember/ December	642	73	715
2022	5 896	812	6 708

Sumber/Source: Dinas Kesehatan Kabupaten Dharmasraya/ Health Office of Dharmasraya Regency

Tabel
Table 4.2.5

Jumlah Remaja Usia 15–24 Tahun yang Mendapat Penyuluhan Tentang Kesehatan Reproduksi (Kespro), HIV/AIDS, dan Keluarga Berencana (KB) Menurut Kecamatan di Kabupaten Dharmasraya, 2022
Number of Adolescents Aged 15–24 Years Who Received Counseling on Reproductive Health, HIV/AIDS, and Family Planning by by Subdistrict in Dharmasraya Regency, 2022

Kecamatan Subdistrict	Penyuluhan Kespro Reproductive Health Counseling	Penyuluhan HIV/AIDS HIV/AIDS Counseling	Penyuluhan KB Family Planning Counseling
(1)	(2)	(3)	(4)
Sungai Rumbai	3	2	2
Koto Besar	3	2	2
Asam Jujuhan	3	2	2
Koto Baru	3	2	2
Koto Salak	3	2	2
Tiumang	3	2	2
Padang Laweh	3	2	2
Sitiung	3	2	2
Timpeh	3	2	2
Pulau Punjung	3	2	2
IX Koto	3	2	2
Dharmasraya	33	22	22

Sumber/Source: Dinas Sosial, Pengendalian Penduduk, Keluarga Berencana, Pemberdayaan Perempuan, dan Perlindungan Anak Kabupaten Dharmasraya/ Women Empowerment and Child Protection, Population Control and Family Planning Office of Dharmasraya Regency

Tabel
Table 4.2.6

Jumlah Klinik Keluarga Berencana (KKB) dan Pos Pelayanan Keluarga Berencana Desa (PPKBD) Menurut Kecamatan di Kabupaten Dharmasraya, 2022
Number of Family Planning Clinics (KKB) and Village Family Planning Service Posts (PPKBD) by Subdistrict in Kabupaten Dharmasraya, 2022

Kecamatan Subdistrict	Klinik Keluarga Berencana (KKB) Family Planning Clinics	Pos Pelayanan Keluarga Berencana Desa (PPKBD) Village Family Planning Service Posts
(1)	(2)	(3)
Sungai Rumbai	3	4
Koto Besar	2	7
Asam Jujuhan	1	5
Koto Baru	2	4
Koto Salak	1	5
Tiumang	1	4
Padang Laweh	1	4
Sitiung	3	4
Timpeh	2	5
Pulau Punjung	4	6
IX Koto	1	4
Dharmasraya	21	52

Sumber/Source: Dinas Sosial, Pengendalian Penduduk, Keluarga Berencana, Pemberdayaan Perempuan, dan Perlindungan Anak Kabupaten Dharmasraya/ Women Empowerment and Child Protection, Population Control and Family Planning Office of Dharmasraya Regency

Tabel
Table 4.2.7**Jumlah Pasangan Usia Subur dan Peserta KB Aktif Menurut Kecamatan di Kabupaten Dharmasraya, 2022**
Number of Fertile Age Couples and Active Family Planning Participants by Subdistrict in Dharmasraya Regency, 2022

Kecamatan Subdistrict	Jumlah PUS Number of Fertile Age Couples	Peserta KB Aktif Active Family Planning Participants			
		IUD	MOW	MOP	Kondom Condom
(1)	(2)	(3)	(4)	(5)	(6)
Sungai Rumbai	3744	101	121	5	106
Koto Besar	3775	76	122	2	79
Asam Jujuhan	1435	14	29	0	7
Koto Baru	5310	132	168	6	68
Koto Salak	3008	51	84	3	127
Tiumang	2168	52	51	3	109
Padang Laweh	852	8	20	2	21
Sitiung	4656	204	132	4	100
Timpeh	2627	114	76	4	56
Pulau Punjung	6554	257	231	6	117
IX Koto	1396	30	15	1	14
Dharmasraya	35525	1039	1049	36	804

Lanjutan Tabel/Continued Table 4.2.7

Kecamatan <i>Subdistrict</i>	Peserta KB Aktif <i>Active Family Planning Participants</i>			Jumlah <i>Total</i>
	Implan <i>Implants</i>	Suntikan <i>Injection</i>	Pil <i>Pill</i>	
(1)		(3)	(4)	(5)
Sungai Rumbai	304	1 511	251	2 399
Koto Besar	469	1 563	370	2 681
Asam Jujuhan	164	677	113	1 004
Koto Baru	648	1 943	422	3 387
Koto Salak	309	1 420	227	2 221
Tiumang	260	550	199	1 224
Padang Laweh	188	338	77	654
Sitiung	410	1 440	463	2 753
Timpeh	366	927	295	1 838
Pulau Punjung	726	2 562	281	4 180
IX Koto	128	645	77	910
Dharmasraya	3 972	13 576	2 775	23 251

Tabel
Table 4.2.8**Target dan Realisasi Akseptor Keluarga Berencana Menurut Kecamatan di Kabupaten Dharmasraya, 2022**
Target and Realization of New Acceptor of Family Planning Program by Subdistrict in Dharmasraya Regency, 2022

Kecamatan Subdistrict	Akseptor KB/New Acceptor		Persentase Percentage
	Target (KKP) Target	Realisasi Realization	
(1)	(2)	(3)	(4)
Sungai Rumbai	347	557	62,30
Koto Besar	322	656	49,09
Asam Jujuhan	150	333	45,05
Koto Baru	406	648	62,65
Koto Salak	296	584	50,68
Tiumang	266	582	45,70
Padang Laweh	169	407	41,52
Sitiung	500	621	80,52
Timpeh	242	553	43,76
Pulau Punjung	643	683	94,14
IX Koto	127	315	40,32
Dharmasraya	3 468	5 939	58,39

Sumber/Source: Dinas Sosial, Pengendalian Penduduk, Keluarga Berencana, Pemberdayaan Perempuan, dan Perlindungan Anak Kabupaten Dharmasraya/ Women Empowerment and Child Protection, Population Control and Family Planning Office of Dharmasraya Regency

Tabel
Table 4.2.9**Jumlah Akseptor Baru Menurut Kecamatan di Kabupaten Dharmasraya, 2022**
Number of New Acceptor of Family Planning Program by Subdistrict in Dharmasraya Regency, 2022

Kecamatan Subdistrict	Akseptor KB/New Acceptor							Jumlah Total
	PIL	IUD	Kondom Condom	Suntikan Injection	Implan Implants	MOW	MOP	
(1)	(2)	(3)	(4)	(5)	(6)	(7)	(8)	(9)
Sungai Rumbai	59	17	28	145	96	2	-	347
Koto Besar	51	0	53	168	48	2	-	322
Asam Jujuhan	16	0	0	77	56	1	-	150
Koto Baru	85	6	40	95	180	-	-	406
Koto Salak	59	10	37	134	54	2	-	296
Tiumang	60	27	26	72	81	-	-	266
Padang Laweh	18	2	13	97	36	3	-	169
Sitiung	25	31	9	257	172	6	-	500
Timpeh	27	2	10	161	40	2	-	242
Pulau Punjung	55	55	8	316	183	26	-	643
IX Koto	10	2	2	41	70	2	-	127
Dharmasraya	465	152	226	1 563	1 016	46	-	3 468

Sumber/Source: Dinas Sosial, Pengendalian Penduduk, Keluarga Berencana, Pemberdayaan Perempuan, dan Perlindungan Anak Kabupaten Dharmasraya/ Women Empowerment and Child Protection, Population Control and Family Planning Office of Dharmasraya Regency

Tabel
Table 4.2.10**Kasus Penyakit Menurut Kecamatan dan Jenis Penyakit di Kabupaten Dharmasraya, 2022**
Disease by by Subdistrict in Dharmasraya Regency and Type of Disease, 2022

Kecamatan Subdistrict	Hipertensi	ISPA	Febris/ Common Cold	Gastritis	Diare
(1)	(2)	(3)	(4)	(5)	(6)
Sungai Rumbai	4012	1034	162	156	131
Koto Besar	1169	623	165	130	56
Asam Jujuhan	753	1495	106	120	212
Koto Baru	2757	538	152	168	194
Koto Salak	2127	1355	168	135	182
Tiumang	2348	214	125	135	53
Padang Laweh	536	431	123	185	28
Sitiung	4069	2410	322	258	331
Timpeh	2955	669	255	301	122
Pulau Punjung	7333	1791	231	282	175
IX Koto	1065	516	102	166	380
Dharmasraya	29 124	11 076	1 911	2 036	1 864

Lanjutan Tabel/*Continued Table* 4.2.10

Kecamatan <i>Subdistrict</i>	Diabetes Melitus	Dyspepsia	influenza	Dermatitis	Reumatik
(1)	(7)	(8)	(9)	(10)	(11)
Sungai Rumbai	81	37	26	26	18
Koto Besar	80	35	25	22	20
Asam Jujuhan	76	39	28	20	12
Koto Baru	39	37	22	22	20
Koto Salak	86	34	23	27	14
Tiumang	36	34	21	28	21
Padang Laweh	29	34	20	23	17
Sitiung	123	72	54	55	46
Timpeh	56	74	46	40	39
Pulau Punjung	11	71	48	48	40
IX Koto	26	35	24	24	19
Dharmasraya	643	502	337	335	266

Sumber/*Source*: Dinas Kesehatan Kabupaten Dharmasraya/ *Health Office of Dharmasraya Regency*

Tabel
Table 4.2.11**Jumlah Kelahiran Bayi dan Kematian Ibu Waktu
Melahirkan Menurut Kecamatan di Kabupaten
Dharmasraya, 2022**
*NNumber of Infant Births and Maternal Mortality at
Childbirth by Subdistrict in Dharmasraya Regency, 2022*

Kecamatan Subdistrict	Kelahiran Bayi Child Births		Kematian Ibu Waktu Melahirkan Maternal Death
	Hidup Life	Mati Die	
(1)	(2)	(3)	(4)
Sungai Rumbai	535	15	10
Koto Besar	649	10	54
Asam Jujuhan	335	1	21
Koto Baru	825	20	42
Koto Salak	427	15	69
Tiumang	311	12	5
Padang Laweh	163	9	11
Sitiung	656	26	16
Timpeh	383	15	25
Pulau Punjung	1058	27	24
IX Koto	211	4	125
Dharmasraya	5 553	154	402

Sumber/Source: Dinas Kesehatan Kabupaten Dharmasraya/ Health Office of Dharmasraya Regency

Tabel 4.2.12 Jumlah Kematian Neonatal, Bayi, dan Balita Menurut Kecamatan di Kabupaten Dharmasraya, 2022
Table Number of Neonatal, Infant, and Toddler Mortality by Subdistrict in Dharmasraya Regency, 2022

Kecamatan Subdistrict	Neonatal/Neonatal (0-28 hari/days)	Bayi/Infant (< 1 Tahun/Years Old)	Anak Balita/Toddler (1-5 Tahun/Years Old)
(1)	(2)	(3)	(4)
Sungai Rumbai	3	3	1
Koto Besar	3	6	1
Asam Jujuhan	3	4	1
Koto Baru	2	9	3
Koto Salak	2	3	-
Tiumang	2	3	-
Padang Laweh	-	1	1
Sitiung	-	-	-
Timpeh	4	7	1
Pulau Punjung	3	4	1
IX Koto	1	1	-
Dharmasraya	23	41	9

Sumber/Source: Dinas Kesehatan Kabupaten Dharmasraya/ Health Office of Dharmasraya Regency

Tabel
Table 4.2.13**Jumlah Bayi Lahir Hidup , Bayi Berat Badan Lahir Rendah (BBLR) dan Bergizi Kurang Menurut Kecamatan di Kabupaten Dharmasraya, 2022**
Number of Births, Babies with Low Birth Weights (LBW), and Malnutrition by Subdistrict in Dharmasraya Regency, 2022

Kecamatan Subdistrict	Bayi Lahir Hidup Baby Born Alive	Berat Badan Lahir Rendah (BBLR) Low Birth Weight (LBW)	Gizi Kurang Malnutrition
(1)	(2)	(3)	(4)
Sungai Rumbai	344	2	0
Koto Besar	363	1	2
Asam Jujuhan	167	-	1
Koto Baru	535	4	2
Koto Salak	207	1	-
Tiumang	194	-	1
Padang Laweh	104	2	-
Sitiung	416	2	-
Timpeh	240	6	-
Pulau Punjung	752	4	1
IX Koto	173	1	-
Dharmasraya	3 495	23	7

Sumber/Source: Dinas Kesehatan Kabupaten Dharmasraya/ Health Office of Dharmasraya Regency

Tabel
Table 4.2.14

Jumlah Bayi yang Pernah Mendapat Imunisasi Menurut Kecamatan dan Jenis Imunisasi di Kabupaten Dharmasraya, 2022
Number of Infant Who Had Immunization by Subdistrict in Dharmasraya Regency and Type of Immunization, 2022

Kecamatan Subdistrict	Jumlah Bayi Number of Infant (Sasaran/Target)	Jenis Imunisasi/Type of Immunization				
		BCG	DPT1 +HB1	DPT3 +HB3	Polio Polio	Campak Measles
(1)	(2)	(3)	(4)	(5)	(6)	(7)
Sungai Rumbai	528	62,1	60,3	53,4	52,8	52,1
Koto Besar	640	63,9	62,3	52,3	48,6	60,7
Asam Jujuhan	330	49,1	51,8	43,3	43,6	43,4
Koto Baru	814	66,2	69,8	65	65,0	76,2
Koto Salak	421	52,9	45,4	47,7	47,7	52,7
Tiumang	307	73,3	79,8	73,3	75,2	76,5
Padang Laweh	160	73	71,9	57,5	61,9	68,1
Sitiung	647	76,5	69,7	59,6	115,7	60,4
Timpeh	377	79,6	73,7	60,4	117,0	70,2
Pulau Punjung	1040	78,6	78,5	71,5	134,5	73,7
IX Koto	207	58,3	56	44	44,0	43,4
Dharmasraya	5 471	73	56	109	806,0	677,4

Sumber/Source: Dinas Kesehatan Kabupaten Dharmasraya/ Health Office of Dharmasraya Regency

Tabel
Table 4.2.15

Jumlah Ibu Hamil, Melakukan Kunjungan K1, Melakukan Kunjungan K4, Kurang Energi Kronis (KEK), dan Mendapat Tablet Zat Besi (Fe) Menurut Kecamatan di Kabupaten Dharmasraya, 2022
Number of Pregnant Women, Conducting K1 Visits, Conducting K4 Visits, Chronic Energy Lack, and Getting Iron Tablets (Fe) by Subdistrict in Dharmasraya Regency, 2022

Kecamatan Subdistrict	Jumlah Ibu Hamil Number of Pregnant Women	Melakukan Kunjungan K1 Conducting K1 Visits	Melakukan Kunjungan K4 Conducting K4 Visits	Kurang energi Kronis (KEK) Chronic Energy Lack	Mendapat Zat Besi (Fe) Getting Iron Tablet (Fe) 90 tablet
(1)	(2)	(3)	(4)	(5)	(6)
Sungai Rumbai	589	339	332	38	332
Koto Besar	713	373	371	33	371
Asam Jujuhan	368	190	185	54	185
Koto Baru	907	594	475	69	475
Koto Salak	470	255	183	34	182
Tiumang	342	212	178	11	212
Padang Laweh	179	102	85	12	85
Sitiung	721	447	413	47	228
Timpeh	421	293	227	6	71
Pulau Punjung	1163	859	790	57	790
IX Koto	232	191	147	51	195
Dharmasraya	6 105	3 855	3 386	412	3 126

Sumber/Source: Dinas Kesehatan Kabupaten Dharmasraya/ Health Office of Dharmasraya Regency

4.3 AGAMA DAN SOSIAL LAINNYA RELIGION AND OTHER SOCIAL AFFAIRS

Tabel 4.3.1 Jumlah Penduduk Menurut Kecamatan dan Agama yang Dianut di Kabupaten Dharmasraya, 2022
Population by Subdistrict and Religion in Dharmasraya Regency, 2022

Kecamatan Subdistrict	Islam	Protestan Protestant	Katolik Catholic	Hindu	Budha Buddha	Lainnya Others
(1)	(2)	(3)	(4)	(5)	(6)	(7)
Sungai Rumbai	21 696	546	105	-	-	4
Koto Besar	27 059	336	50	-	-	12
Asam Jujuhan	7 832	587	74	-	-	-
Koto Baru	32 552	146	31	-	-	-
Koto Salak	17 741	15	15	-	-	-
Tiumang	13 271	3	21	-	-	-
Padang Laweh	6 301	156	15	-	-	-
Sitiung	27 788	672	63	-	-	-
Timpeh	17 219	219	18	-	-	1
Pulau Punjung	43 905	546	47	-	-	3
IX Koto	9 293	8	-	-	-	24
Dharmasraya	224 657	3 234	439	-	-	44

Sumber/Source: Kementerian Agama Kabupaten Dharmasraya /Ministry of Religious Affair of Dharmasraya Regency

Tabel
Table 4.3.2**Jumlah Tempat Peribadatan Menurut Kecamatan di
Kabupaten Dharmasraya, 2022**
*Number of Places of Worship by Subdistrict in Dharmasraya
Regency, 2022*

Kecamatan Subdistrict	Masjid Mosque	Mushola Pray Room	Gereja Protestan Protestant Church	Gereja Katholik Catholic Church	Pura Temple	Vihara
(1)	(2)	(3)	(4)	(5)	(6)	(7)
Sungai Rumbai	17	73	-	-	-	-
Koto Besar	23	95	-	-	-	-
Asam Jujuhan	9	11	-	-	-	-
Koto Baru	31	156	-	-	-	-
Koto Salak	27	50	-	-	-	-
Tiumang	16	26	-	-	-	-
Padang Laweh	8	14	-	-	-	-
Sitiung	29	90	-	-	-	-
Timpeh	27	59	-	-	-	-
Pulau Punjung	25	145	-	-	-	-
IX Koto	12	62	-	-	-	-
Dharmasraya	224	781	-	-	-	-

Sumber/Source: Kementerian Agama Kabupaten Dharmasraya /Ministry of Religious Affair of Dharmasraya Regency

Tabel
Table 4.3.3**Banyaknya Ulama, Khatib, dan Mubaligh Menurut Kecamatan di Kabupaten Dharmasraya, 2022**
Number of Islamic Preachers by Subdistrict in Dharmasraya Regency, 2022

Kecamatan Subdistrict	Ulama Theologian	Khatib Preacher	Mubaligh Mubaligh
(1)	(2)	(3)	(4)
Sungai Rumbai	9	35	37
Koto Besar	14	50	61
Asam Jujuhan	6	20	23
Koto Baru	15	42	50
Koto Salak	11	32	40
Tiumang	9	35	42
Padang Laweh	10	27	35
Sitiung	12	29	40
Timpeh	11	28	38
Pulau Punjung	15	45	50
IX Koto	9	20	25
Dharmasraya	121	363	441

Sumber/Source: Kementerian Agama Kabupaten Dharmasraya /Ministry of Religious Affair of Dharmasraya Regency

Tabel
Table 4.3.4

Jumlah Ternak Kurban, Orang Berkurban dan Penerima Kurban Pada Hari Raya Idul Adha Menurut Kecamatan di Kabupaten Dharmasraya, 2022
Number of Cattle Slaughtered, Sacrifice and Receipt on Islamic Festival Sacrifice by Subdistrict in Dharmasraya Regency, 2022

Kecamatan Subdistrict	Jenis Ternak Kurban Cattle Slaughtered			Peserta Kurban Participant	Penerima Kurban Receipt
	Kambing Goat	Sapi Cow	Kerbau Buffalo		
(1)	(2)	(3)	(4)	(5)	(6)
Sungai Rumbai	25	125	-	900	9 000
Koto Besar	9	104	-	737	7 370
Asam Jujuhan	11	31	-	228	2 280
Koto Baru	5	238	12	1 755	17 550
Koto Salak	8	108	-	764	7 640
Tiumang	6	99	8	755	7 550
Padang Laweh	14	50	-	364	3 640
Sitiung	25	210	1	1 502	15 020
Timpeh	5	103	-	726	7 260
Pulau Punjung	5	227	8	1 650	16 500
IX Koto	16	30	1	233	2 330
Dharmasraya	129	1 325	30	9 614	96 140

Sumber/Source: Kementerian Agama Kabupaten Dharmasraya /Ministry of Religious Affair of Dharmasraya Regency

Tabel 4.3.5 Jumlah Jamaah Haji Menurut Kecamatan/kelurahan dan Jenis Kelamin di Kabupaten Dharmasraya, 2022
Number of Moslem Pigrims by Subdistrict/Villages and Sex in Dharmasraya Regency, 2022

Kecamatan Subdistrict	Laki-laki Male	Perempuan Female	Jumlah Total
(1)	(2)	(3)	(4)
Sungai Rumbai	4	7	11
Koto Besar	6	6	12
Asam Jujuhan	2	-	2
Koto Baru	14	19	33
Koto Salak	17	10	27
Tiumang	14	17	31
Padang Laweh	1	2	3
Sitiung	3	6	9
Timpeh	2	3	5
Pulau Punjung	12	12	24
IX Koto	-	-	-
Dharmasraya	75	82	157

Sumber/Source: Kementerian Agama Kabupaten Dharmasraya /Ministry of Religious Affair of Dharmasraya Regency

Tabel
Table 4.3.6**Jumlah Zakat yang Disalurkan Badan Amil Zakat (BAZ) Menurut Jenis Keperluan di Kabupaten Dharmasraya, 2022**
Number of Distributing Zakat by BAZ by Purpose in Dharmasraya Regency, 2022

<i>Jenis Keperluan</i> <i>Type of Purpose</i>	<i>Jumlah Penerimaan</i> <i>Participant</i> <i>(Paket)</i>	<i>Jumlah Zakat yang Disalurkan</i> <i>Distributed Zakat</i> <i>(Rupiah)</i>
(1)	(2)	(3)
1. Modal Usaha	139	291 550 000
2. Biaya Pendidikan	1 465	1842 469 090
3. Biaya Pengobatan	299	582 4470 00
4. Peduli	1 912	1884 197 141
5. Dharmasraya Taqwa	715	1060 813 000
Dharmasraya	4530	5 661 476 231

Sumber/Source: Badan Amil Zakat Nasional (BAZNAS) Kabupaten Dharmasraya/ Amil Zakat Agency of Dharmasraya Agency

Tabel
Table 4.3.7**Jumlah Zakat yang Disalurkan Badan Amil Zakat (BAZ) untuk Modal Usaha Menurut Kecamatan di Kabupaten Dharmasraya, 2022**
Number of Distributing Zakat for Capital by Subdistrict in Dharmasraya Regency, 2022

Kecamatan Subdistrict	Jumlah Penerimaan Participant (Paket)	Jumlah Zakat yang Disalurkan Distributed Zakat (Rupiah)
(1)	(2)	(3)
Sungai Rumbai	10	55 650 000
Koto Besar	7	14 600 000
Asam Jujuhan	-	-
Koto Baru	17	37 200 000
Koto Salak	-	-
Tiumang	1	1 000 000
Padang Laweh	1	4 800 000
Sitiung	19	25 800 000
Timpeh	2	8 000 000
Pulau Punjung	82	144 500 000
IX Koto	-	-
Dharmasraya	139	291 550 000

Sumber/Source: Badan Amil Zakat Nasional (BAZNAS) Kabupaten Dharmasraya/ Amil Zakat Agency of Dharmasraya Agency

Tabel
Table 4.3.8**Nikah dan Cerai Menurut Kecamatan di Kabupaten Dharmasraya, 2022**
Number of Marriages and Divorces by Subdistrict in Dharmasraya Regency, 2022

Kecamatan Subdistrict	Nikah Marriages	Cerai Divorces		
		Cerai Talak Divorce by Talak	Cerai Gugat Divorce by Petition	Jumlah Cerai Total Divorce
(1)	(2)	(3)	(4)	(5)
Sungai Rumbai	144	24
Koto Besar	168	28
Asam Jujuhan	36	5
Koto Baru	262	34
Koto Salak	119	18
Tiumang	99	18
Padang Laweh	39	4
Sitiung	199	37
Timpeh	154	33
Pulau Punjung	319	95
IX Koto	76	7
Dharmasraya	1 615	303

Sumber/Source: Badan Amil Zakat Nasional (BAZNAS) Kabupaten Dharmasraya/ Amil Zakat Agency of Dharmasraya Agency

4.4 KRIMINALITAS CRIME

Tabel 4.4.1 Jumlah Tindak Pidana Menurut Kepolisian Resort di Kabupaten Dharmasraya, 2020-2022
Number of Reported Criminal Cases by Cases in Dharmasraya Regency, 2020 - 2022

Satuan Kepolisian Police Office	2020	2021	2022
(1)	(2)	(3)	(4)
Polsek Sungai Rumbai	73	74	80
Polsek Koto Baru	60	35	54
Polsek Sitiung	25	14	38
Polsek Pulau Punjung	47	29	40
Polres Dharmasraya	80	72	128
Dharmasraya	285	224	340

Sumber/Source: Kepolisian Resor Kabupaten Dharmasraya/ Resort Police of Dharmasraya Regency

Tabel
Table 4.4.2

Jumlah Penyelesaian Tindak Pidana Menurut Kepolisian Resort di Kabupaten Dharmasraya, 2020-2022
Number of Solved Criminal Cases by Cases in Dharmasraya Regency, 2020 - 2022

Satuan Kepolisian <i>Police Office</i>	2020		2021		2022	
	Lapor <i>Report</i>	Selesai <i>Finished</i>	Lapor <i>Report</i>	Selesai <i>Finished</i>	Lapor <i>Report</i>	Selesai <i>Finished</i>
(1)	(2)	(3)	(4)	(5)	(6)	(7)
Polsek Sungai Rumbai	73	63	74	122	80	80
Polsek Koto Baru	60	57	35	74	54	69
Polsek Sitiung	25	21	14	25	38	36
Polsek Pulau Punjung	47	40	29	59	40	38
Polres Dharmasraya	80	65	72	178	128	95
Dharmasraya	285	246	224	458	340	318

Sumber/*Source*: Kepolisian Resor Kabupaten Dharmasraya/ Resort Police of Dharmasraya Regency

Tabel
Table 4.4.3**Banyaknya Kecelakaan Lalu Lintas di Kabupaten
Dharmasraya, 2020-2022**
Number of Accidents in Dharmasraya Regency, 2022

Bulan Month	Jumlah Kecelakaan Number of Accidents	Meninggal Dunia Death	Korban Casualty		Kerugian Material Material Loss (Rp)
			Luka Berat Serious Injury	Luka Ringan Minor Injury	
(1)	(2)	(3)	(4)	(5)	(6)
Januari/ January	9	7	8	13	117,500,000.00
Februari/ February	5	1	3	2	15,700,000.00
Maret/ March	15	3	8	10	45,800,000.00
April/ April	14	2	9	11	58,700,000.00
Mei/ May	13	2	6	15	37,900,000.00
Juni/ June	13	1	15	9	19,900,000.00
Juli/ July	10	0	6	11	21,200,000.00
Agustus/ August	11	3	4	14	112,800,000.00
September/ September	11	2	5	15	27,500,000.00
Oktober/ October	11	3	5	10	17,000,000.00
November/ November	16	0	9	19	180,000,000.00
Desember/ December	12	1	7	8	90,500,000.00
2022	140	25	85	137	744,500,000.00

Sumber/Source: Kepolisian Resor Kabupaten Dharmasraya/ Resort Police of Dharmasraya Regency

Tabel
Table 4.4.4

Banyaknya Tindak Lanjut Kecelakaan Lalu Lintas Menurut Bulan di Kabupaten Dharmasraya, 2020-2022
Number of Further Action on Traffic Accident By Month in Dharmasraya Regency, 2022

Bulan Month	Tindak Lanjut Penanganan Handling Further Action				
	P.21	SP.3	ADR	Sidik	Tabrak Lari
(1)	(2)	(3)	(4)	(5)	(6)
Januari/ January	-	1	5	1	2
Februari/ February	-	1	4	-	-
Maret/ March	-	2	13	-	-
April/ April	-	-	13	-	1
Mei/ May	-	1	11	-	1
Juni/ June	-	-	12	-	1
Juli/ July	1	3	6	-	-
Agustus/ August	-	-	9	-	2
September/ September	-	-	10	-	1
Oktober/ October	-	-	11	-	-
November/ November	-	-	14	-	2
Desember/ December	-	-	10	-	2
2022	1	8	118	1	12

Sumber/Souce: Kepolisian Resor Kabupaten Dharmasraya/ Resort Police of Dharmasraya Regency

Tabel
Table 4.4.5**Banyaknya Penindakan Pelanggaran Lalu Lintas di Kabupaten Dharmasraya, 2020-2022**
Number of Traffic Violation Penalty in Dharmasraya Regency, 2022

Bulan Month	Penindakan Pelanggaran Violation Enforcement	
	Tilang Ticket	Teguran Warning
(1)	(2)	(3)
Januari/ January	11	245
Februari/ February	300	150
Maret/ March	150	240
April/ April	250	188
Mei/ May	100	244
Juni/ June	250	221
Juli/ July	100	198
Agustus/ August	250	127
September/ September	250	167
Oktober/ October	250	187
November/ November	-	492
Desember/ December	-	502
2022	1 911	2 961

Sumber/Source: Kepolisian Resor Kabupaten Dharmasraya/ Resort Police of Dharmasraya Regency

Tabel
Table 4.4.6

**Banyaknya Peristiwa Kamtibmas dan Pelanggaran di
Kabupaten Dharmasraya, 2020-2022**
*Number of Law Infraction in Dharmasraya Regency,
2022*

Jenis Gangguan Kamtibmas <i>Type of Accident</i>	Lapor Report	Selesai Finished	Banyaknya Number	
			Lidik	Tunggak Arrears Sidik
(1)	(2)	(3)	(4)	(5)
1 Pencurian dengan Pemberatan	25	32	7	18
2 Pencurian dengan Kekerasan	1	3	1	0
3 Curanmor R2/R4	14	10	9	5
4 Pencurian Biasa	22	27	13	6
5 Penipuan	11	8	9	2
6 Penggelapan	20	17	10	9
7 Pengrusakan	10	12	7	0
8 Penganiayaan	78	64	42	5
9 Pengancaman/ Pemas	4	8	1	0
10 Pembakaran	0	0	0	0
11 Penadah	1	2	0	1
12 Pencabulan	18	18	8	3
13 Perbuatan Tak Senang	2	2	0	0
14 Perampasan Hak	2	1	1	0
15 Perjudian	13	13	0	13
16 Penyerobotan	0	0	0	0
17 Perzinaan	0	0	0	0
18 KDRT	8	4	6	0

Bersambung/To Be Continued...

Lanjutan Tabel/*Continued Table 4.4.6*

Jenis Gangguan Kamtibmas <i>Type of Accident</i>	Lapor Report	Selesai Finished	Banyaknya Number	
			Lidik	Tunggak Arrears Sidik
(1)	(2)	(3)	(4)	(5)
19 Pemalsuan	3	3	1	0
20 Pencemaran Nama Baik	2	0	2	0
21 Pemerkosaan	0	0	0	0
22 Melarikan Anak di Bawah Umur	1	0	1	0
23 Percobaan Pemerkosaan	2	0	2	0
24 Penganiayaan Berat	3	1	1	2
25 Poligami	0	0	0	0
26 Pemilikan Senjata Api Tanpa Izin	2	0	0	1
27 Temu Mayat	0	1	0	0
28 Penelantaran Keluarga	0	0	0	0
29 Pelecehan Seksual	1	1	0	1
30 Pencurian Ringan	65	50	16	23
31 Penganiayaan Ringan	17	28	1	0
32 Penganiayaan Secara Bersama	4	4	4	0
33 Kebakaran ¹	0	0	0	0
34 Percobaan Pencurian dengan Pemberatan	3	2	0	3
35 Pencurian Dalam Keluarga	1	1	0	1
36 Percobaan Pencurian	2	2	0	0

Bersambung/To Be Continued...

Lanjutan Tabel/*Continued Table* 4.4.6

Jenis Gangguan Kamtibmas <i>Type of Accident</i>	Lapor Report	Banyaknya Number		Tunggak Arrears	
		Selesai Finished	Lidik	Sidik	
(1)	(2)	(3)	(4)	(5)	
37 memakai/ Memiliki tanah tanpa izin	0	1	1	0	
38 percobaan pembunuhan	1	0	1	0	
39 kecelakaan kerja	0	0	0	0	
40 kekerasan fisik terhadap anak	4	3	1	0	
2022	340	318	145	93	

Sumber/*Source*: Kepolisian Resor Kabupaten Dharmasraya/ Resort Police of Dharmasraya Regency

Tabel 4.4.7 Jumlah Penghuni Lembaga Pemasyarakatan Menurut Kejahatan dan Jenis Kelamin di Kabupaten Dharmasraya, 2022
Number of Prisoners by Type of Crimes and Sex in Dharmasraya Regency, 2022

Kecamatan Subdistrict	Laki-laki Male	Perempuan Female	Jumlah Total
(1)	(2)	(3)	(4)
1. Penganiayaan/ Oppression	9	-	9
2. Pencurian/ Thieving	31	-	31
3. Pembunuhan/ Murder	2	-	2
4. Penggelapan/ Embezzment	14	-	14
5. Narkotika/ Drugs	147	-	147
6. Penipuan/ Swindle	2	-	2
7. Perampokan/ Robber	2	-	2
8. Kesusilaan/ Morality	15	-	15
9. Perlindungan Anak	32	-	32
10. Lain-lain/ Others	-	-	0
Dharmasraya	254	-	254

Sumber/Source: Lembaga Pemasyarakatan (Lapas) Kelas III Dharmasraya/ Correctional Institution Class III of Dharmasraya Regency

Tabel
Table 4.4.8**Jumlah Penghuni Lembaga Pemasyarakatan Menurut
Lama Hukuman di Kabupaten Dharmasraya, 2022**
**Number of Prisoners by Month and by Length of Sentence in
Dharmasraya Regency, 2022**

Bulan Month	Lama Hukuman Length Sentence			Jumlah Total
	> 5 Tahun > 5 Years	1-5 Tahun 1-5 Years	< 1 Tahun < 1 years	
(1)	(2)	(3)	(4)	(5)
Januari/ January	3	3	-	6
Februari/ February	2	-	-	2
Maret/ March	3	1	-	4
April/ April	6	4	-	10
Mei/ May	2	1	-	3
Juni/ June	-	6	-	6
Juli/ July	5	1	-	6
Agustus/ August	-	3	1	4
September/ September	-	13	-	13
Oktober/ October	3	8	1	12
November/ November	1	3	7	11
Desember/ December	3	8	7	18
2022	28	51	16	95

Sumber/Source: Lembaga Pemasyarakatan (Lapas) Kelas III Dharmasraya/ Correctional Institution Class III of Dharmasraya Regency

Tabel
Table 4.4.9**Banyaknya Perkara Pidana pada Pengadilan Negeri di
Kabupaten Dharmasraya, 2022**
Number of Civil Case in Dharmasraya Regency, 2022

Perkara Pidana Civil Cases	Biasa Common	Singkat Short	Cepat Quick	Jumlah Total
(1)	(2)	(3)	(4)	(5)
Sisa Tahun Lalu	23	-	-	23
Perkara/Case	...	-	-	...
Terdakwa/Accused	...	-	-	...
Masuk	158	-	42	200
Perkara/Case	...	-	-	...
Terdakwa/Accused	...	-	-	...
Putus	157	-	42	199
Perkara/Case	...	-	-	...
Terdakwa/Accused	...	-	-	...
Sisa	24	-	-	24
Perkara/Case	...	-	-	...
Terdakwa/Accused	...	-	-	...

Sumber/Source: Pengadilan Negeri Kabupaten Dharmasraya/ District Court of Dharmasraya Regency

Tabel 4.4.10
Table

Banyaknya Perkara Perdata pada Pengadilan Negeri di Kabupaten Dharmasraya, 2022
Number of Civil Case in Dharmasraya Regency, 2022

Perkara Pidana Civil Cases	Biasa Common	Singkat Short	Cepat Quick	Jumlah Total
(1)	(2)	(3)	(4)	(5)
Sisa Tahun Lalu	4	-	-	4
Perkara/Case	-	-	-	-
Terdakwa/Accused	-	-	-	-
Masuk	15	8	31	54
Perkara/Case	-	-	-	-
Terdakwa/Accused	-	-	-	-
Putus	13	8	30	51
Perkara/Case	-	-	-	-
Terdakwa/Accused	-	-	-	-
Sisa	6	-	1	7
Perkara/Case	-	-	-	-
Terdakwa/Accused	-	-	-	-

Sumber/Source: Pengadilan Negeri Kabupaten Dharmasraya / District Court of Dharmasraya Regency

Tabel
Table 4.4.11**Banyaknya Perkara Perdata Gugatan dari Kabupaten Dharmasraya yang Masuk dan Diputus Pengadilan, 2022**
Number of Civil Lawsuit Case from Dharmasraya Regency Entry and Terminated Court, 2022

Bulan Month	Banyaknya Perkara Number of Cases				
	Tertunda Delayed	Masuk Enter	Diputus Decided	Dicabut Repealed	Sisa Rest
(1)	(2)	(3)	(4)	(5)	(6)
Januari/ January	4	-	1	1	3
Februari/ February	3	1	-	-	4
Maret/ March	4	-	-	-	4
April/ April	4	3	-	-	7
Mei/ May	7	1	1	-	7
Juni/ June	7	2	1	-	8
Juli/ July	8	1	3	2	6
Agustus/ August	6	3	2	1	7
September/ September	7	1	-	-	8
Oktober/ October	8	-	3	-	5
November/ November	5	-	1	1	4
Desember/ December	4	3	1		6
2022	67	15	13	5	69

Sumber/Source: Pengadilan Negeri Kabupaten Dharmasraya/ District Court of Dharmasraya Regency

4.5 KEMISKINAN POVERTY

Tabel 4.5.1 **Garis Kemiskinan, Jumlah, dan Persentase Penduduk Miskin di Kabupaten Dharmasraya, 2015–2022**
Poverty Line, Number, and Percentage of Poor People in Dharmasraya Regency, 2015–2022

Tahun Year	Garis Kemiskinan (rupiah/kapita/bulan) Poverty Line (rupiah/capita/month)	Jumlah Penduduk Miskin (ribu) Number of Poor People (thousand)	Persentase Penduduk Miskin Percentage of Poor People
(1)	(2)	(3)	(4)
2015	335 151	15,89	7,17
2016	374 642	16,24	7,16
2017	398 408	15,63	6,68
2018	335 151	15,89	7,17
2019	374 642	16,24	7,16
2020	398 408	15,63	6,68
2021	503 183	17,60	6,67
2022	530 693	15,08	5,56

Sumber/Source: BPS, Survei Sosial Ekonomi Nasional Maret/BPS-Statistics Indonesia, March National Socioeconomic Survey

Tabel 4.5.2 Indeks Kedalaman Kemiskinan dan Indeks Keparahan Kemiskinan di Kabupaten Dharmasraya, 2015–2022
Poverty Gap Index and Poverty Severity Index in Dharmasraya Regency, 2015–2022

Tahun Year	Indeks Kedalaman Kemiskinan Poverty Gap Index	Indeks Keparahan Kemiskinan Poverty Severity Index
(1)	(2)	(3)
2015	1,04	0,25
2016	1,21	0,3
2017	0,66	0,14
2018	0,7	0,15
2019	0,89	0,2
2020	0,71	0,13
2021	0,75	0,12
2022	0,74	0,16

Sumber/Source: BPS, Survei Sosial Ekonomi Nasional Maret/BPS-Statistics Indonesia, March National Socioeconomic Survey

4.6 SOSIAL LAINNYA OTHER SOCIAL AFFAIRS

Tabel 4.6.1 **Jumlah Desa¹/Kelurahan yang Mengalami Bencana Alam² Menurut Kecamatan di Kabupaten Dharmasraya, 2019–2021**
Number of Villages¹/Kelurahan that Had Natural Disaster² by Subdistrict in Dharmasraya Regency, 2019–2021

Kecamatan Subdistrict	Banjir/Flood		
	2019	2020	2021
(1)	(2)	(3)	(4)
Sungai Rumbai	–	–	–
Koto Besar	1	1	–
Asam Jujuhan	1	–	1
Koto Baru	–	–	–
Koto Salak	–	–	–
Tiumang	1	4	1
Padang Laweh	2	1	–
Sitiung	–	2	3
Timpeh	5	5	3
Pulau Punjung	2	5	5
IX Koto	–	4	3
Dharmasraya	12	22	16

Lanjutan Tabel/*Continued Table* 4.6.1

Kecamatan Subdistrict	Gempa Bumi/ <i>Earthquake</i>		
	2019	2020	2021
(1)	(5)	(6)	(7)
Sungai Rumbai	–	4	–
Koto Besar	6	7	–
Asam Jujuhan	5	5	–
Koto Baru	–	4	1
Koto Salak	1	5	3
Tiumang	4	4	–
Padang Laweh	–	4	1
Sitiung	–	–	4
Timpeh	5	–	–
Pulau Punjung	–	5	5
IX Koto	–	4	1
Dharmasraya	21	42	15

Lanjutan Tabel/*Continued Table* 4.6.1

Kecamatan <i>Subdistrict</i>	Tanah Longsor/ <i>Landslide</i>		
	2019	2020	2021
(1)	(8)	(9)	(10)
Sungai Rumbai	–	–	–
Koto Besar	–	–	–
Asam Jujuhan	–	–	1
Koto Baru	–	–	–
Koto Salak	–	–	–
Tiumang	–	–	–
Padang Laweh	–	–	–
Sitiung	–	–	–
Timpeh	–	–	–
Pulau Punjung	–	–	–
IX Koto	–	4	3
Dharmasraya	–	4	4

Catatan/*Note*: ¹ Desa pada tabel ini termasuk Unit Permukiman Transmigrasi (UPT) yang masih dibina oleh kementerian terkait dan nagari di Provinsi Sumatera Barat/*Villages in this table are included in Transmigration Settlement Unit which is still fostered by the relevant ministries and the nagari in the Province of Sumatera Barat*

Sumber/*Source*: ² Kejadian dalam setahun sebelum tahun pencacahan/*Occured during the last one year before the enumeration years*
BPS, Pendataan Potensi Desa (Podes)/*BPS-Statistics Indonesia, Village Potential Data Collecting*

05

**PERTANIAN, KEHUTANAN, PETERNAKAN,
DAN PERIKANAN**
**AGRICULTURE, FORESTRY, LIVESTOCK,
AND FISHERY**

Top 3 Produksi Perkebunan
Top 3 Plantion Production



Kelapa Sawit
/Palm Oil

103.636,8 Ton

Karet
/Rubber

26.123,5 Ton



Kakao
/Cacao

2.407,5 Ton

PENJELASAN TEKNIS

1. Data pokok tanaman pangan yang dikumpulkan oleh Badan Pusat Statistik adalah luas panen dan produktivitas (hasil per hektar). Produksi tanaman pangan merupakan hasil perkalian antara luas panen dengan produktivitas.
2. Sejak 2018, data luas panen padi diperoleh dari hasil survei Kerangka Sampel Area (KSA). Sebelum penerapan KSA, data luas panen padi dikumpulkan melalui pelaporan data Statistik Pertanian (SP) oleh Kepala Cabang Dinas (KCD) dengan menggunakan sejumlah pendekatan, seperti sistem blok pengairan, penggunaan benih dan *eye-estimate*.
3. Angka produktivitas padi, jagung, dan kedelai diperoleh dari hasil Survei Ubinan dengan melakukan pengukuran hasil panen pada plot berukuran 2,5 m x 2,5 m. Khusus untuk padi, hasil panen diukur dalam bentuk Gabah Kering Panen (GKP) yang dikonversi ke dalam Gabah Kering Giling (GKG) dengan menggunakan angka konversi GKP ke GKG hasil Survei Konversi Gabah ke Beras 2018.
4. Angka produksi setara beras diperoleh melalui hasil perkalian

TECHNICAL NOTES

1. *The main data food crops collected consists by BPS-Statistics Indonesia are harvested area and productivity (yield per hectare). Production is the result of multiplication between harvested area and productivity.*
2. *Since 2018, paddy harvested area data have been obtained from the result of the Area Sampling Frame (ASF) Survey. Before the implementation of ASF, they were collected through the Agriculture Statistics report (called SP for Statistik Pertanian) collected by the Agricultural Extension Officer (called KCD for Kepala Cabang Dinas) making use of conventional approaches, namely irrigation block system, seed use and eye-estimate.*
3. *Yield figures of paddy, maize and soybean were obtained through the Crop-cutting Survey by conducting crop-cutting experiments on plot sized 2,5 m x 2,5 m. For paddy, the yield was measured in the form of the harvested unhusked paddy (called GKG for Gabah Kering Giling) using a conversion rate obtained from the results of the 2018 Paddy to Rice Conversion Rates Survey.*
4. *The rice production figures were obtained through the*

antara produksi padi dengan angka konversi GKG ke beras hasil Survei Konversi Gabah ke Beras tahun 2018.

multiplication of paddy production with the conversion rate from GKG to polished rice resulted from the Paddy to Rlce Conversion Survey in 2018.

5. Tanaman sayuran dan buah-buahan semusim.

Tanaman sayuran semusim adalah tanaman yang bermanfaat sebagai sayur, sumber vitamin, mineral dan lain-lain yang berumur kurang dari satu tahun. Pada umumnya, bagian yang digunakan sebagai sayur berupa daun, bunga, buah, dan umbinya. Tanaman buah-buahan semusim adalah tanaman yang menghasilkan buah segar sebagai sumber vitamin, mineral, dan lain-lain yang berumur kurang dari satu tahun dan berbatang lunak. Pada umumnya, buah yang dihasilkan dapat dikonsumsi tanpa dimasak terlebih dahulu.

5. *Seasonal vegetable and fruit plants. Seasonal vegetable plants are plants used/consumed as vegetables, which are the sources of vitamin, mineral, etc that are aged less than 1 year. In general, parts that consumed are in the form of leaves, flower, fruits, and tubers. Seasonal fruit plants are plants that produce fresh fruit as sources of vitamin, mineral, etc, that aged less than 1 year and soft trunked. Generally, the fruit produced can be consumed without being cooked first.*

6. Tanaman buah-buahan dan sayuran tahunan.

Tanaman buah-buahan tahunan adalah tanaman yang menghasilkan buah segar sebagai sumber vitamin, mineral, dan lain-lain yang berumur satu tahun atau lebih dan berbatang keras. Pada umumnya, buah yang dihasilkan dapat dikonsumsi tanpa dimasak terlebih dahulu.

Tanaman sayuran tahunan adalah tanaman yang bermanfaat sebagai sayur, sumber vitamin,

6. *Annual fruit and vegetable plants. Annual fruit plants are plants that produce fresh fruit as sources of vitamin, mineral, etc, that aged more than 1 year and hard trunked. Generally, the fruit produced can be consumed without being cooked first.*

Annual vegetable plants are plants used as vegetables as sources of vitamin, mineral, etc that is aged more than 1 year. In general, parts that consumed are in the form of leaves, flower, fruit, and root.

mineral dan lain-lain yang berumur satu tahun atau lebih. Pada umumnya, bagian yang digunakan sebagai sayur berupa daun, bunga, buah, dan umbinya.

- | | |
|---|---|
| <p>7. Tanaman biofarmaka adalah tanaman yang bermanfaat untuk obat-obatan, kosmetik, dan kesehatan yang dikonsumsi atau digunakan dari bagian-bagian tanaman seperti daun, batang, buah, umbi (rimpang) ataupun akar.</p> | <p>7. <i>Medicinal plants are plants which are useful for medicine. It is consumed from part of the plant such as leaf, flower, fruit, tuber, and root.</i></p> |
| <p>8. Tanaman hias adalah tanaman yang mempunyai nilai keindahan baik bentuk, warna daun, tajuk maupun bunganya, sering digunakan untuk penghias pekarangan dan lain sebagainya.</p> | <p>8. <i>Ornamental plants are plants which have a beauty value, either in shape, colour of leaf or crown of flower, and they are often used as a yard decorator.</i></p> |
| <p>9. Luas panen tanaman hortikultura adalah luas tanaman sayuran, buah-buahan, biofarmaka, dan tanaman hias yang diambil hasilnya/dipanen pada periode pelaporan.</p> | <p>9. <i>Harvested area of horticulture is area which vegetable, fruit, medicinal and ornamental plant of crop harvested during the period of report.</i></p> |
| <p>10. Luas panen untuk tanaman sayuran adalah luas tanaman yang dipanen sekaligus/habis/dibongkar dan luas tanaman yang dipanen berkali-kali (lebih dari satu kali)/belum habis.</p> | <p>10. <i>Harvested area of vegetables is area of entirely plant harvested/demolished and plant harvested several times/undemolished.</i></p> |

Tanaman yang dipanen sekaligus/habis/dibongkar adalah tanaman yang sehabis panen langsung dibongkar/dicabut, terdiri dari

Entirely plants harvested/demolished are plants usually harvested once and demolished to be substituted by other plants,

bawang merah, bawang putih, bawang daun, kentang, kol/ kubis, kembang kol, petsai/sawi, wortel, lobak, dan kacang merah.

consisting of: shallots, garlic, leeks, potato, cabbage, cauli flower, mustard green, carrots, chinese radish, and red kidney beans.

Tanaman yang dipanen berkali-kali (lebih dari satu kali)/ belum habis adalah tanaman yang pemanenannya lebih dari satu kali dan biasanya dibongkar apabila panen terakhir sudah tidak memadai lagi, terdiri dari: kacang panjang, cabe besar, cabe rawit, jamur, tomat, terung, buncis, ketimun, labu siam, kangkung, bayam, melon, semangka, dan blewah.

Plants that are harvested several times/ undemolished are plants usually harvested more than once and demolished in the case that the last harvest was economically not profitable. They consist of : yard long beans, chili, small chili, mushroom, tomatoes, egg plant, fresh beans, cucumber, pumpkin/ chajota, swamp cabbage, spinach, melon, watermelon, and blewah .

11. Produksi hortikultura adalah hasil menurut bentuk produk dari setiap tanaman sayuran, buah-buahan, biofarmaka dan tanaman hias yang diambil berdasarkan luas yang dipanen/tanaman yang menghasilkan pada bulan/triwulan laporan.

11. Horticulture production is the standard production quantity form of vegetable, fruit, medicinal and ornamental plant based on harvested area/the number of production plants reported monthly/quarterly.

12. Data perkebunan rakyat diperoleh dari Dinas Perkebunan Provinsi Sumatera Barat.

12. Data on smallholder plantation are collected by Smallholder Estate Extention Service of Sumatera Barat Province.

13. Bentuk produksi perkebunan adalah; karet kering (karet), daun kering (teh dan tembakau), biji kering (kopi dan coklat), kulit kering (kayu manis dan kina), serat kering (rami), bunga kering (cengkeh), refined sugar (tebu dari perkebunan besar), gula mangkok (tebu dari perkebunan

13. Production of estates crops are follows: dry rubber (rubber); dry leaves (tea and tobacco); dry beans (cofee and cocoa); dry bark (cassiavera and cinchona); dry fibre (rosella); dry flowers/buds (cloves); refined sugar (sugar cane from estate); cup sugar (sugar cane from

rakyat), ekivalen kopra (kopra), biji dan bunga (pala) serta minyak daun (sereh).

smallholders); copra (copra); seeds and buds (nutmeg); and leaf oil (citronella).

14. Statistik perikanan dibedakan atas data Perikanan Tangkap dan Perikanan Budidaya. Perikanan Tangkap diklasifikasikan atas penangkapan ikan di laut dan penangkapan ikan di perairan umum. Perikanan Budidaya diklasifikasikan atas jenis budidaya yaitu budidaya laut, tambak, kolam, karamba, jaring apung, dan sawah.

14. *Fishery statistics are categorized into capture fisheries and aquaculture. Capture fisheries are further classified into marine capture fisheries and inland open water capture fisheries. Aquaculture are further classified into several types of culture: marine culture, brackish water pond, fresh water pond, cage, floating net, and fish breeding in paddy fields.*

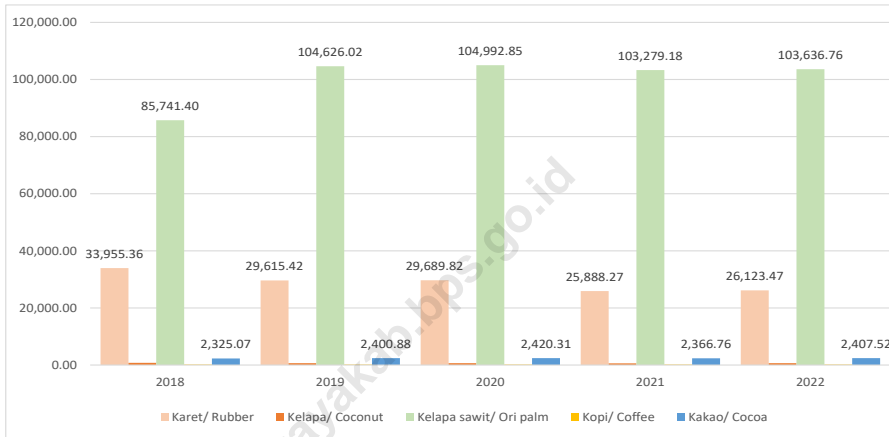
15. Rumah Tangga Perikanan Tangkap adalah rumah tangga yang melakukan kegiatan penangkapan ikan/binatang air lainnya/tanaman air dengan tujuan sebagian/seluruh hasilnya untuk dijual.

15. *A capture fishery household is a household conducting activities in catching fishes/other aquatic animals/aquatic plants, for which the products are wholly or partly to be sold.*

16. Rumah Tangga Perikanan Budidaya adalah rumah tangga yang melakukan kegiatan budidaya ikan/binatang air lainnya/tanaman air dengan tujuan sebagian/seluruh hasilnya untuk dijual.

16. *An aquaculture fishery household is a household conducting activities in culturing fishes/other aquatic animals/aquatic plants, for which the products are wholly or partly to be sold. different types of parameters.*

Gambar 5.1 **Produksi Perkebunan Rakyat Menurut Jenis Tanaman di Kabupaten Dharmasraya (ton), 2018–2022**
Figures 5.1 **Production of Estates by Type of Crops in Dharmasraya Regency (ton), 2018–2022**



Sumber/Source: BPS, Statistik Pertanian Hortikultura SPH-SBS/BPS-Statistics Indonesia, Agricultural Statistic for Horticulture SPH-SBS

5.1 HORTIKULTURA HORTICULTURE

Tabel 5.1.1 **Luas Panen Tanaman Sayuran Menurut Kecamatan dan Jenis Tanaman di Kabupaten Dharmasraya (ha), 2021 dan 2022**
Harvested Area of Vegetables by Subdistrict and Kind of Plant in Dharmasraya Regency (ha), 2021 and 2022

Kecamatan Subdistrict	Bayam Spinach (ha/ha)		Cabai Rawit Chili/Cayenne Pepper (ha/ha)	
	2021	2022	2021	2022
(1)	(2)	(3)	(4)	(5)
Sungai Rumbai	6	3	3	1
Koto Besar	1	6	3	4
Asam Jujuhan	14	9	5	4
Koto Baru	11	10	-	-
Koto Salak	6	8	1	1
Tiumang	32	45	5	5
Padang Laweh	4	2	6	2
Sitiung	14	66	9	4
Timpeh	13	12	12	5
Pulau Punjung	18	22	-	-
IX Koto	-	-	-	-
Dharmasraya	118	183	43	26

Lanjutan Tabel/Continued Table 5.1.1

Kecamatan Subdistrict	Kacang Panjang Long Beans (ha/ha)		Kangkung Water Spinach (ha/ha)	
	2021	2022	2021	2022
(1)	(6)	(7)	(8)	(9)
Sungai Rumbai	6	3	7	4
Koto Besar	7	2	6	4
Asam Jujuhan	4	1	15	8
Koto Baru	-	-	11	10
Koto Salak	2	2	11	8
Tiumang	14	8	37	43
Padang Laweh	6	3	6	3
Sitiung	6	4	14	70
Timpeh	12	12	12	12
Pulau Punjung	3	5	19	21
IX Koto	-	-	-	-
Dharmasraya	59	40	137	182

Lanjutan Tabel/Continued Table 5.1.1

Kecamatan Subdistrict	Ketimun Cucumber (ha/ha)		Melon Melon (ha/ha)		Semangka Cucumber (ha/ha)	
	2021	2022	2021	2022	2021	2022
(1)	(10)	(11)	(12)	(13)	(14)	(15)
Sungai Rumbai	1	0	-	-	-	2
Koto Besar	-	1	-	-	2	-
Asam Jujuhan	-	-	-	-	-	-
Koto Baru	-	-	-	-	13	8
Koto Salak	-	-	0	1	-	1
Tiumang	-	-	-	-	-	-
Padang Laweh	-	-	-	-	-	-
Sitiung	-	-	5	9	6	17
Timpeh	12	12	3	-	8	1
Pulau Punjung	4	6	-	-	1	1
IX Koto	-	-	-	-	-	-
Dharmasraya	16	19	8	10	29	30

Lanjutan Tabel/Continued Table 5.1.1

Kecamatan Subdistrict	Terung Eggplant (ha/ha)		Cabai Besar/TW/Teropong Chili/Big Chili (ha/ha)	
	2021	2022	2021	2022
(1)	(16)	(17)	(18)	(19)
Sungai Rumbai	4	2	-	-
Koto Besar	3	4	-	-
Asam Jujuhan	2	4	-	-
Koto Baru	-	-	5	-
Koto Salak	-	-	-	-
Tiumang	12	9	-	-
Padang Laweh	4	3	-	-
Sitiung	6	4	2	-
Timpeh	4	-	-	-
Pulau Punjung	2	2	-	-
IX Koto	0	-	-	1
Dharmasraya	36	27	7	1

Lanjutan Tabel/*Continued Table* 5.1.1

Kecamatan Subdistrict	Cabai Keriting <i>Curly Chili</i> (ha/ha)		Jamur Tiram <i>King Oyster Mushrooms</i> (m2/m2)	
	2021	2022	2021	2022
(1)	(20)	(21)	(22)	(23)
Sungai Rumbai	36	78	-	-
Koto Besar	90	69	-	-
Asam Jujuhan	99	104	-	-
Koto Baru	90	590	-	-
Koto Salak	127	87	-	-
Tiumang	284	96	-	-
Padang Laweh	73	83	-	-
Sitiung	2 889	2 403	-	-
Timpeh	212	76	-	-
Pulau Punjung	64	46	27	27
IX Koto	66	-	-	-
Dharmasraya	4 030	3 631	27	27

Sumber/Source: BPS, Statistik Pertanian Hortikultura SPH-SBS/BPS-Statistics Indonesia, *Agricultural Statistic for Horticulture SPH-SBS*

Tabel 5.1.2 **Produksi Tanaman Sayuran Menurut Kecamatan dan Jenis Tanaman di Kabupaten Dharmasraya (kuintal), 2021 dan 2022**
Production of Vegetables by Subdistrict and Kind of Plant in Dharmasraya Regency (quintal), 2021 and 2022

Kecamatan Subdistrict	Bayam Spinach (ha/ha)		Cabai Rawit Chili/Cayenne Pepper (ha/ha)	
	2021	2022	2021	2022
(1)	(2)	(3)	(4)	(5)
Sungai Rumbai	61	38	41	56
Koto Besar	25	140	75	67
Asam Jujuhan	99	59	97	98
Koto Baru	1 061	770	-	-
Koto Salak	225	335	5	8
Tiumang	171	149	132	104
Padang Laweh	135	172	85	73
Sitiung	1 484	4 531	962	195
Timpeh	13	16	216	74
Pulau Punjung	211	146	-	-
IX Koto	-	-	-	-
Dharmasraya	3 485	6 356	1 613	674

Lanjutan Tabel/*Continued Table* 5.1.2

Kecamatan Subdistrict	Kacang Panjang Long Beans (ha/ha)		Kangkung Water Spinach (ha/ha)	
	2021	2022	2021	2022
(1)	(6)	(7)	(8)	(9)
Sungai Rumbai	246	84	207	55
Koto Besar	200	27	215	64
Asam Jujuhan	109	9	107	61
Koto Baru	-	-	1 291	1 027
Koto Salak	45	60	380	365
Tiumang	444	214	172	133
Padang Laweh	84	119	162	283
Sitiung	420	365	1 745	8 700
Timpeh	204	36	133	36
Pulau Punjung	61	58	175	122
IX Koto	-	-	-	-
Dharmasraya	1 813	972	4 587	10 846

Lanjutan Tabel/Continued Table 5.1.2

Kecamatan Subdistrict	Ketimun Cucumber (ha/ha)		Melon Melon (ha/ha)		Semangka Cucumber (ha/ha)	
	2021	2022	2021	2022	2021	2022
(1)	(10)	(11)	(12)	(13)	(14)	(15)
Sungai Rumbai	210	1	-	-	-	18
Koto Besar	-	25	-	-	100	-
Asam Jujuhan	-	-	-	-	-	-
Koto Baru	-	-	-	-	4 852	453
Koto Salak	-	-	75	100	-	150
Tiumang	-	-	-	-	-	-
Padang Laweh	-	-	-	-	-	-
Sitiung	-	-	72	216	144	398
Timpeh	13	22	3	-	8	1
Pulau Punjung	73	75	-	-	11	80
IX Koto	-	-	-	-	-	-
Dharmasraya	296	123	150	316	5 114	1 100

Lanjutan Tabel/Continued Table 5.1.2

Kecamatan Subdistrict	Terung Eggplant (ha/ha)		Cabai Besar/TW/Teropong Chili/Big Chili (ha/ha)	
	2021	2022	2021	2022
(1)	(16)	(17)	(18)	(19)
Sungai Rumbai	45	178	-	-
Koto Besar	95	115	-	-
Asam Jujuhan	84	167	-	-
Koto Baru	-	-	166	-
Koto Salak	-	-	-	-
Tiumang	480	244	-	-
Padang Laweh	315	493	-	-
Sitiung	489	280	204	-
Timpeh	5	-	-	-
Pulau Punjung	30	57	-	-
IX Koto	100	-	-	58
Dharmasraya	1 642	1 534	370	58

Lanjutan Tabel/Continued Table 5.1.2

Kecamatan Subdistrict	Cabai Keriting Curly Chili (ha/ha)		Jamur Tiram King Oyster Mushrooms (m2/m2)	
	2021	2022	2021	2022
(1)	(20)	(21)	(22)	(23)
Sungai Rumbai	36	78	-	-
Koto Besar	90	69	-	-
Asam Jujuhan	99	104	-	-
Koto Baru	90	590	-	-
Koto Salak	127	87	-	-
Tiumang	284	96	-	-
Padang Laweh	73	83	-	-
Sitiung	2 889	2 403	-	-
Timpeh	212	76	-	-
Pulau Punjung	64	46	110	28
IX Koto	66	-	-	-
Dharmasraya	4 030	3 631	110	28

Lanjutan Tabel/*Continued Table* 5.1.2

Kecamatan Subdistrict	Melon Melon (kw/ qui)		Paprika Bell Pepper (kw/ qui)		Petsai/Sawi Chinese Cabbage/ Mustard Green (kw/ qui)	
	2021	2022	2021	2022	2021	2022
(1)	(16)	(17)	(18)	(19)	(20)	(21)
Sungai Rumbai	-	-	-	-	-	-
Koto Besar	-	-	-	-	-	-
Asam Jujuhan	-	-	-	-	-	-
Koto Baru	-	-	-	-	-	-
Koto Salak	75	100	-	-	-	-
Tiumang	-	-	-	-	-	-
Padang Laweh	-	-	-	-	-	-
Sitiung	72	216	-	-	-	-
Timpeh	3	-	-	-	-	-
Pulau Punjung	-	-	-	-	-	-
IX Koto	-	-	-	-	-	-
Dharmasraya	150	316	-	-	-	-

Lanjutan Tabel/Continued Table 5.1.2

Kecamatan Subdistrict	Semangka Cucumber (kw/ qui)		Stroberi Strawberry (kw/ qui)		Terung Eggplant (kw/ qui)	
	2021	2022	2021	2022	2021	2022
(1)	(10)	(11)	(12)	(13)	(14)	(15)
Sungai Rumbai	-	18	-	-	45	178
Koto Besar	100	-	-	-	95	115
Asam Jujuhan	-	-	-	-	84	167
Koto Baru	4 852	453	-	-	-	-
Koto Salak	-	150	-	-	-	-
Tiumang	-	-	-	-	480	244
Padang Laweh	-	-	-	-	315	493
Sitiung	144	398	-	-	489	280
Timpeh	8	1	-	-	5	-
Pulau Punjung	11	80	-	-	30	57
IX Koto	-	-	-	-	100	-
Dharmasraya	5 114	1 100	-	-	1 642	1 534

Lanjutan Tabel/*Continued Table 5.1.2*

Kecamatan Subdistrict	Tomat Tomato (kw/ qui)		Wortel Carrot (kw/ qui)		Cabai Besar/TW/ Teropong Chili/Big Chili (kw/ qui)	
	2021	2022	2021	2022	2021	2022
(1)	(16)	(17)	(18)	(19)	(20)	(21)
Sungai Rumbai	-	-	-	-	-	-
Koto Besar	-	-	-	-	-	-
Asam Jujuhan	-	-	-	-	-	-
Koto Baru	-	-	-	-	166	-
Koto Salak	-	-	-	-	-	-
Tiumang	-	-	-	-	-	-
Padang Laweh	-	-	-	-	-	-
Sitiung	-	-	-	-	204	-
Timpeh	-	-	-	-	-	-
Pulau Punjung	-	-	-	-	-	-
IX Koto	-	-	-	-	-	58
Dharmasraya	-	-	-	-	370	58

Lanjutan Tabel/Continued Table 5.1.2

Kecamatan Subdistrict	Cabai Keriting Curly Chili (kw/ qui)		Jamur Tiram King Oyster Mushrooms (kw/ qui)		Jamur Lainnya (kw/ qui)	
	2021	2022	2021	2022	2021	2022
(1)	(16)	(17)	(18)	(19)	(20)	(21)
Sungai Rumbai	36	78	-	-	-	-
Koto Besar	90	69	-	-	-	-
Asam Jujuhan	99	104	-	-	-	-
Koto Baru	90	590	-	-	-	-
Koto Salak	127	87	-	-	-	-
Tiumang	284	96	-	-	-	-
Padang Laweh	73	83	-	-	-	-
Sitiung	2 889	2 403	-	-	-	-
Timpeh	212	76	-	-	-	-
Pulau Punjung	64	46	110	28	-	-
IX Koto	66	-	-	-	-	-
Dharmasraya	4 030	3 631	110	28	-	-

Sumber/Source: BPS, Statistik Pertanian Hortikultura SPH-SBS/BPS-Statistics Indonesia, Agricultural Statistic for Horticulture SPH-SBS

Tabel
Table 5.1.3

Luas Panen Tanaman Sayuran dan Buah-buahan Semusim Menurut Jenis Tanaman di Kabupaten Dharmasraya (ha), 2019–2022
Harvested Area of Seasonal Vegetables and Fruits by Kind of Plant in Dharmasraya Regency (ha), 2019–2022

Jenis Tanaman/Kind of Plants	Satuan Unit	2019	2020	2021	2022
(1)		(2)	(3)	(4)	(5)
Bawang Merah/Shallots	ha	8	-	-	-
Bayam/Spinach	ha	151	145	118	183
Cabai Rawit/ Chili/Cayenne Pepper	ha	72	42	43	26
Kacang Panjang/ Long Beans	ha	82	72	59	40
Kangkung/ Water Spinach	ha	163	160	137	182
Ketimun/ Cucumber	ha	9	14	16	19
Melon/ Melon	ha	8	3	8	10
Semangka/ Watermelon	ha	79	18	29	30
Terung/ Eggplant	ha	63	49	36	27
Cabai Besar/TW/Teropong/ Chili/Big chili	ha	-	-	2	-
Cabai Keriting / Chili/Curly chili	ha	-	-	74	45
Jamur Tiram/ King Oyster Mushroom	m2	27	27
Jamur Merang/ Straw Mushroom	m2	-	-
Jamur Lainnya/ Mushroom	m2	-	-

Sumber/Source: BPS, Statistik Pertanian Hortikultura SPH-SBS/BPS-Statistics Indonesia, Agricultural Statistic for Horticulture SPH-SBS

Tabel 5.1.4 **Produksi Tanaman Sayuran dan Buah-buahan Semusim Menurut Jenis Tanaman di Kabupaten Dharmasraya (kuintal), 2019–2022**
Production of Seasonal Vegetables and Fruits by Kind of Plant in Dharmasraya Regency (quintal), 2019–2022

Jenis Tanaman/Kind of Plants	Satuan Unit	2019	2020	2021	2022
(1)		(2)	(3)	(4)	(5)
Bawang Merah/Shallots	ha	8	-	-	-
Bayam/Spinach	ha	151	145	118	183
Cabai Rawit/ Chili/Cayenne Pepper	ha	72	42	43	26
Kacang Panjang/ Long Beans	ha	82	72	59	40
Kangkung/ Water Spinach	ha	163	160	137	182
Ketimun/ Cucumber	ha	9	14	16	19
Melon/ Melon	ha	8	3	8	10
Semangka/ Watermelon	ha	79	18	29	30
Terung/ Eggplant	ha	63	49	36	27
Cabai Besar/TW/Teropong/ Chili/Big chili	ha	-	-	2	-
Cabai Keriting / Chili/Curlly chili	ha	-	-	74	45
Jamur Tiram/ King Oyster Mushroom	m2	27	27
Jamur Merang/ Straw Mushroom	m2	-	-
Jamur Lainnya/ Mushroom	m2	-	-

Sumber/Source: BPS, Statistik Pertanian Hortikultura SPH-SBS/BPS-Statistics Indonesia, Agricultural Statistic for Horticulture SPH-SBS

Tabel
Table 5.1.5

Luas Panen Tanaman Biofarmaka Menurut Kecamatan dan Jenis Tanaman di Kabupaten Dharmasraya (m²), 2021 dan 2022

Harvested Area of Medicinal Plants by Subdistrict and Kind of Plant in Dharmasraya Regency (m²), 2021 and 2022

Kecamatan Subdistrict	Jahe Ginger		Kapulaga Java Cardamom		Serai Lemongrass	
	2021	2022 ^x	2021	2022 ^x	2021	2022 ^x
(1)	(2)	(3)	(4)	(5)	(6)	(7)
Sungai Rumbai	19 000	5 000	5 000	-	1 000	1 050
Koto Besar	1 700	1 040	-	-	-	500
Asam Jujuhan	190	155	92	93	45	52
Koto Baru	-	-	-	-	-	-
Koto Salak	-	2	-	-	-	-
Tiumang	1 250	12 000	-	-	2 550	3 500
Padang Laweh	-	-	-	-	-	-
Sitiung	-	-	-	-	-	-
Timpeh	17	14	-	-	33	28
Pulau Punjung	2	-	-	-	-	-
IX Koto	9	6	-	-	-	-
Dharmasraya	22 168	18 217	5 092	93	3 628	5 130

Lanjutan Tabel/*Continued Table* 5.1.5

Kecamatan Subdistrict	Kencur/ East Indian Galangal		Kunyit Turmeric		Laos/Lengkuas Galanga	
	2021	2022 ^x	2021	2022 ^x	2021	2022 ^x
(1)	(8)	(9)	(10)	(11)	(12)	(13)
Sungai Rumbai	3 000	1 050	1 000	1 000	500	500
Koto Besar	350	100	300	100	300	100
Asam Jujuhan	65	60	57	82	76	115
Koto Baru	-	-	-	-	-	-
Koto Salak	-	-	-	-	-	1
Tiumang	-	-	2 700	8 000	3 000	7 000
Padang Laweh	-	-	-	-	-	-
Sitiung	-	-	-	-	-	-
Timpeh	-	-	29	25	12	12
Pulau Punjung	-	-	-	-	-	-
IX Koto	-	-	2	6	2	4
Dharmasraya	3 415	1 210	4 088	9 213	3 890	7 732

Lanjutan Tabel/*Continued Table 5.1.5*

Kecamatan Subdistrict	Lempuyang <i>Zingiber Aromaticum</i>		Jeruk Nipis <i>Lime</i> (pohon/tree)		Mahkota Dewa <i>Phaleria Macrocarpa</i>	
	2021	2022 ^x	2021	2022 ^x	2021	2022 ^x
(1)	(14)	(15)	(16)	(17)	(18)	(19)
Sungai Rumbai	-	-	-	-	-	-
Koto Besar	-	-	500	10 000	-	-
Asam Jujuhan	45	75	20	27	7	6
Koto Baru	-	-	-	-	-	-
Koto Salak	-	-	-	-	-	-
Tiumang	-	-	-	-	-	-
Padang Laweh	-	-	-	-	-	-
Sitiung	-	-	-	-	-	-
Timpeh	-	-	21	24	-	-
Pulau Punjung	-	-	-	350	-	-
IX Koto	-	-	10	25	-	-
Dharmasraya	45	75	551	10 426	7	6

Lanjutan Tabel/Continued Table 5.1.5

Kecamatan Subdistrict	Mengkudu/Pace Indian Mulberry		Sambiloto King of Bitter		Temuireng Black Turmeric	
	2021	2022 ^x	2021	2022 ^x	2021	2022 ^z
(1)	(20)	(21)	(22)	(23)	(24)	(25)
Sungai Rumbai	-	-	-	-	-	-
Koto Besar	-	-	-	-	-	-
Asam Jujuhan	7	6	11	56	37	60
Koto Baru	-	-	-	-	-	-
Koto Salak	-	-	-	-	-	-
Tiumang	-	-	-	-	-	-
Padang Laweh	-	-	-	-	-	-
Sitiung	-	-	-	-	-	-
Timpeh	-	-	-	-	-	-
Pulau Punjung	-	-	-	-	-	-
IX Koto	-	-	-	-	-	-
Dharmasraya	7	6	11	56	37	60

Sumber/Source: BPS, Statistik Pertanian Hortikultura SPH-SBS/BPS-Statistics Indonesia, Agricultural Statistic for Horticulture SPH-SBS

Tabel
Table 5.1.6**Produksi Tanaman Biofarmaka Menurut Kecamatan dan Jenis Tanaman di Kabupaten Dharmasraya (kg), 2021 dan 2022*****Production of Medicinal Plants by Subdistrict and Kind of Plant in Dharmasraya Regency (kg), 2021 and 2022***

Kecamatan Subdistrict	Jahe Ginger		Laos/Lengkuas Galanga		Kencur East Indian Galangal	
	2021	2022 ^x	2021	2022 ^x	2021	2022 ^x
(1)	(2)	(3)	(4)	(5)	(6)	(7)
Sungai Rumbai	11 560	2 160	180	198	1 360	780
Koto Besar	568	2 838	122	40	119	100
Asam Jujuhan	1 022	820	344	149	120	91
Koto Baru	-	-	-	-	-	-
Koto Salak	-	2	-	1	-	-
Tiumang	740	6 600	1 150	5 400	-	-
Padang Laweh	-	-	-	-	-	-
Sitiung	-	-	-	-	-	-
Timpeh	40	45	32	31	-	-
Pulau Punjung	30	-	-	-	-	-
IX Koto	25	25	8	16	-	-
Dharmasraya	13 985	12 490	1 836	5 835	1 599	971

Lanjutan Tabel/Continued Table 5.1.6

Kecamatan Subdistrict	Kunyit Turmeric		Jeruk Nipi Lime		Serai Kunyit Lemongrass	
	2021	2022 ^x	2021	2022 ^x	2021	2022 ^x
(1)	(8)	(9)	(10)	(11)	(12)	(13)
Sungai Rumbai	430	452	-	-	3 000	6 150
Koto Besar	129	100	2 500	55 000	-	2 300
Asam Jujuhan	190	241	1 300	1 035	135	156
Koto Baru	-	-	-	-	-	-
Koto Salak	-	-	-	-	-	-
Tiumang	1 175	8 600	-	-	7 650	22 500
Padang Laweh	-	-	-	-	-	-
Sitiung	-	-	-	-	-	-
Timpeh	70	61	233	272	144	114
Pulau Punjung	-	-	-	5 330	-	-
IX Koto	8	24	50	360	-	-
Dharmasraya	2 002	9 478	4 083	61 997	10 929	31 220

Sumber/Source: BPS, Statistik Pertanian Hortikultura SPH-SBS/BPS-Statistics Indonesia, Agricultural Statistic for Horticulture SPH-SBS

Tabel
Table 5.1.7

**Luas Panen Tanaman Biofarmaka Menurut Jenis Tanaman
di Kabupaten Dharmasraya (m²), 2019–2022**
**Harvested Area of Medicinal Plants by Kind of Plant in
Dharmasraya Regency (m²), 2019–2022**

Jenis Tanaman Kind of Plants	2019	2020	2021	2022 ^x
(1)	(2)	(3)	(4)	(5)
Jeruk Nipis ¹		...	551	10 426
Mahkota Dewa ¹ / <i>Phaleria Macrocarpa</i> ¹		84	7	6
Serai				
Jahe/ <i>Ginger</i>		1 999	22 168	18 217
Kapulaga/ <i>Java Cardamon</i>		38	5 092	93
Kencur/ <i>East Indian Galangal</i>		55	3 415	1 210
Kunyit/ <i>Turmeric</i>		114	4 088	9 213
Laos/ <i>Lengkuas/Galanga</i>		81	3 890	7 732
Lempuyang/ <i>Zingiber Aromaticum</i>		27	45	75
Lidah Buaya/ <i>Aloevera</i>		65	-	-
Mengkudu ¹ / <i>Indian Mulberry</i> ¹		19	7	6
Temuireng/ <i>Black Turmeric</i>		28	37	60
Temukunci/ <i>Chinese Keys</i>		28	38	70
Temulawak/ <i>Java Turmeric</i>		35	94	88
Sambiloto/ <i>King of Bitter</i>		1	11	56

Catatan/Note: ¹ Satuan luas panen dalam pohon/*The unit of harvested area are tree*

Sumber/Source: BPS, Statistik Pertanian Hortikultura SPH-TBF/BPS-Statistics Indonesia, *Agricultural Statistic for Horticulture SPH-TBF*

Tabel 5.1.8 **Produksi Tanaman Biofarmaka Menurut Jenis Tanaman di Kabupaten Dharmasraya (kg), 2019–2022**
Table 5.1.8 **Production of Medicinal Plants by Kind of Plant in Dharmasraya Regency (kg), 2019–2022**

Jenis Tanaman Kind of Plants	2019	2020	2021	2022 ^x
(1)	(2)	(3)	(4)	(5)
Jeruk Nipis		...	4 083	61 997
Mahkota Dewa/ <i>Phaleria Macrocarpa</i>		1 291	221	320
Serai				
Jahe/ <i>Ginger</i>		937	13 985	12 490
Kapulaga/ <i>Java Cardamon</i>		17	953	86
Kencur/ <i>East Indian Galangal</i>		102	1 599	971
Kunyit/ <i>Turmeric</i>		173	2 002	9 478
Laos/ <i>Lengkuas/Galanga</i>		266	1 836	5 835
Lempuyang/ <i>Zingiber Aromaticum</i>		45	126	150
Lidah Buaya/ <i>Aloevera</i>		52	-	-
Mengkudu/ <i>Indian Mulberry</i>		88	605	515
Temuireng/ <i>Black Turmeric</i>		21	71	128
Temukunci/ <i>Chinese Keys</i>		27	73	91
Temulawak/ <i>Java Turmeric</i>		64	174	147
Sambiloto/ <i>King of Bitter</i>		1	5	27

Sumber/Source: BPS, Statistik Pertanian Hortikultura SPH-SBS/BPS-Statistics Indonesia, Agricultural Statistic for Horticulture SPH-SBS

Tabel
Table 5.1.9

Produksi Buah-buahan Menurut Kecamatan dan Jenis Tanaman di Kabupaten Dharmasraya (kuintal), 2021 dan 2022^x

Production of Fruits by Subdistrict and Kind of Plant in Dharmasraya Regency (kuintal), 2021 and 2022^x

Kecamatan Subdistrict	Mangga/Mango		Durian/Durian	
	2021	2022 ^x	2021	2022 ^x
(1)	(2)	(3)	(4)	(5)
Sungai Rumbai	20	40	100	396
Koto Besar	22	23	524	400
Asam Jujuhan	10	298	250	726
Koto Baru	900	1 016	4 000	4 580
Koto Salak	80	20	1 632	408
Tiumang	2	33	1 142	183
Padang Laweh	145	206	275	70
Sitiung	14	-	810	7 520
Timpeh	-	-	-	-
Pulau Punjung	-	25	330	3 290
IX Koto	96	-	1 672	836
Dharmasraya	1 288	1 661	10 735	18 408

Lanjutan Tabel/Continued Table 5.1.9

Kecamatan Subdistrict	Jeruk Siam/Orange/Tangerine		Pisang/Banana	
	2021	2022 ^x	2021	2022 ^x
(1)	(6)	(7)	(8)	(9)
Sungai Rumbai	-	-	3 244	96
Koto Besar	21	-	230	200
Asam Jujuhan	273	612	239	1 462
Koto Baru	-	-	8 600	4 593
Koto Salak	-	-	400	200
Tiumang	3	4	252	543
Padang Laweh	1 098	169	189	95
Sitiung	153	570	480	91
Timpeh	-	-	-	-
Pulau Punjung	145	25	830	490
IX Koto	288	-	1 644	1 644
Dharmasraya	1 981	1 380	16 108	9 414

Lanjutan Tabel/*Continued Table* 5.1.9

Kecamatan Subdistrict	Pepaya/Papaya		Salak/Snakefruit	
	2021	2022*	2021	2022*
(1)	(10)	(11)	(12)	(13)
Sungai Rumbai	5 418	160	11 704	3 700
Koto Besar	45	1 080	4	5
Asam Jujuhan	20	94	-	-
Koto Baru	4 005	2 769	-	-
Koto Salak	237	118	4	2
Tiumang	104	154	30	16
Padang Laweh	156	78	-	-
Sitiung	174	117	-	240
Timpeh	-	-	-	-
Pulau Punjung	265	110	-	-
IX Koto	60	60	-	-
Dharmasraya	10 483	4 741	11 742	3 963

Lanjutan Tabel/*Continued Table* 5.1.9

Kecamatan Subdistrict	Duku/Langsat		Nangka/Cempedak/ Jackfruit	
	2021	2022*	2021	2022*
(1)	(10)	(11)	(12)	(13)
Sungai Rumbai	9	15	30	45
Koto Besar	100	-	53	25
Asam Jujuhan	100	10	386	618
Koto Baru	22 700	34 000	4 000	2 831
Koto Salak	152	38	400	200
Tiumang	259	200	918	325
Padang Laweh	2 701	696	5 670	2 678
Sitiung	150	840	63	4
Timpeh	-	-	-	-
Pulau Punjung	-	125	335	162
IX Koto	152	38	392	392
Dharmasraya	26 323	35 962	12 247	7 279

Sumber/*Source*: BPS, Statistik Pertanian Hortikultura SPH-SBS/BPS-Statistics Indonesia, *Agricultural Statistic for Horticulture SPH-SBS*

Tabel
Table 5.1.10

Produksi Buah-Buahan dan Sayuran Tahunan Menurut Jenis Tanaman di Kabupaten Dharmasraya (kuintal), 2019–2022
Production of Annual Fruits and Vegetables by Kind of Plant in Dharmasraya Regency (quintal), 2019–2022

Jenis Tanaman/Kind of Plants	2019	2020	2021	2022 ^x
(1)	(2)	(3)	(4)	(5)
Buah–Buahan/Fruits:				
Alpukat/Avocado	472	587	439	344
Belimbing/Star Fruit	253	261	141	136
Duku/Langsat/Kokosan/Duku	3 253	28 448	26 323	35 962
Durian/Durian	5 047	9 699	10 735	18 408
Jambu Biji/Guava	381	416	464	417
Jambu Air/Water Apple	300	391	732	383
Jeruk Siam/Keprok/Orange/Tangerine	2 523	2 267	1 981	1 380
Jeruk Besar/Pomelo	-	12	-	-
Mangga/Mango	929	834	1 288	1 661
Manggis/Mangosteen	617	700	3 017	3 018
Nangka/Cempedak/Jackfruit	4 183	9 913	12 247	7 279
Nenas/Pineapple	66	70	89	213
Pepaya/Papaya	989	2 171	10 483	4 741
Pisang/Banana	6 506	6 690	16 108	9 414
Rambutan/Rambutan	622	835	3 814	5 892
Salak/Snakefruit	859	1 758	11 742	3 963
Sawo/Sapodilla/Sawo	547	366	249	294

Lanjutan Tabel/*Continued Table* 5.1.10

Jenis Tanaman/ <i>Kind of Plants</i>	2019	2020	2021	2022 ^x
(1)	(2)	(3)	(4)	(5)
Sirsak/ <i>Soursop</i>	231	141	84	95
Sukun/ <i>Breadfruit</i>	492	585	1 067	372
Anggur	-	-	-	-
Apel	-	-	-	-
Buah Naga	52	30
Jeruk Lemon	167	188
Lengkeng	225	400
Sayuran/<i>Vegetables:</i>				
Melinjo/ <i>Gnetum/Melinjo</i>	70	105	82	78
Petai/ <i>Twisted Cluster Bean</i>	187	271	914	1 465

Sumber/*Source:* BPS, Statistik Pertanian Hortikultura SPH-SBS/*BPS-Statistics Indonesia, Agricultural Statistic for Horticulture SPH-SBS*

5.2 PERKEBUNAN ESTATE CROPS

Tabel 5.2.1 Luas Areal Tanaman Perkebunan Rakyat Menurut Jenis Tanaman di Kabupaten Dharmasraya (ha), 2018–2022
Planted Area of Estate Crops by Type of Crops in Dharmasraya Regency (ha), 2018–2022

Jenis Tanaman <i>Kind of Plants</i>	2018	2019	2020	2021	2022 ^x
(1)	(2)	(3)	(4)	(5)	(6)
Tanaman Tahunan <i>Perennial Crops</i>					
Karet/ <i>Rubber</i>	40,908.7	40,911.9	40,911.9	40,974.5	40,990.5
Kelapa/ <i>Coconut</i>	906.0	887.0	881.0	882.0	892.8
Kelapa sawit/ <i>Oil palm</i>	32,261.6	32,397.6	32,568.6	32,743.6	32,946.6
Kopi/ <i>Coffee</i>	367.0	379.0	350.0	363.0	369.8
Kakao/ <i>Cocoa</i>	3,824.9	3,773.9	3,760.9	3,758.9	3,765.7
Teh/ <i>Tea</i>	0.0	0.0	0.0	0.0	0.0
Jambu mete/ <i>Cashew nut</i>	0.0	0.0	0.0	0.0	0.0
Pala/ <i>Nutmeg</i>	0.0	0.0	0.0	0.0	0.0
Lada/ <i>Pepper</i>	3.0	3.0	3.0	3.0	3.0
Tanaman Semusim <i>Seasonal Crops</i>					
Tebu/ <i>Sugar cane</i>	0.0	0.0	0.0	0.0	0.0
Tembakau/ <i>Tobacco</i>	0.0	0.0	0.0	0.0	0.0
Nilam/ <i>Patchouli</i>	0.0	0.0	0.0	0.0	0.0

Sumber/*Source*: BPS, Statistik Pertanian Hortikultura SPH-SBS/BPS-Statistics Indonesia, *Agricultural Statistic for Horticulture SPH-SBS*

Tabel 5.2.2 **Produksi Perkebunan Rakyat Menurut Jenis Tanaman di Kabupaten Dharmasraya (ton), 2018–2022**
Production of Estates by Type of Crops in Dharmasraya Regency (ton), 2018–2022

Jenis Tanaman Kind of Plants	2018	2019	2020	2021	2022 ^x
(1)	(2)	(3)	(4)	(5)	(6)
Tanaman Tahunan					
Perennial Crops					
Karet/Rubber	33,955.4	29,615.4	29,689.8	25,888.3	26,123.5
Kelapa/Coconut	763.5	666.8	664.7	606.48	629.8
Kelapa sawit/Oil palm	85,741.4	104,626.0	104,992.9	103,279.2	103,636.8
Kopi/Coffee	167.8	163.8	157.3	159.4	159.5
Kakao/Cocoa	2,325.1	2,400.9	2,420.3	2,366.8	2,407.5
Teh/Tea	0.0	0.0	0.0	0.0	0.0
Jambu mete/Cashew nut	0.0	0.0	0.0	0.0	0.0
Pala/Nutmeg	0.0	0.0	0.0	0.0	0.0
Lada/Pepper	1.0	0.5	0.5	0.5	0.5
Tanaman Semusim					
Seasonal Crops					
Tebu/Sugar cane	0.0	0.0	0.0	0.0	0.0
Tembakau/Tobacco	0.0	0.0	0.0	0.0	0.0
Nilam/Patchouli	0.0	0.0	0.0	0.0	0.0

Sumber/Sources: BPS, Statistik Pertanian Hortikultura SPH-SBS/BPS-Statistics Indonesia, Agricultural Statistic for Horticulture SPH-SBS

06

INDUSTRI, PERTAMBANGAN, DAN ENERGI
INDUSTRY, MINING, AND ENERGY

Jumlah Produksi Listrik
Total Electricity Production



2022

80.227.242 *kWh*




2021

78.020.247 *kWh*



2020

74.285.984 *kWh*



PENJELASAN TEKNIS

1. Pengumpulan data industri besar dan sedang dilakukan melalui Survei Industri Besar dan Sedang yang dilaksanakan setiap tahun secara lengkap (sensus) sejak tahun 1975. Survei Industri Besar dan Sedang mencakup semua perusahaan industri yang mempunyai tenaga kerja 20 orang atau lebih dengan menggunakan kuesioner II A.
2. Klasifikasi industri yang digunakan dalam survei ini berdasar kepada Klasifikasi Baku Lapangan Usaha Indonesia (KBLI). KBLI adalah klasifikasi lapangan usaha yang berdasar kepada International Standard Industrial Classification of All Economic Activities (ISIC) revisi 4 yang telah disesuaikan dengan kondisi Indonesia.
3. Industri manufaktur adalah suatu kegiatan ekonomi yang melakukan kegiatan mengubah suatu barang dasar secara mekanis, kimia, atau dengan tangan sehingga menjadi barang jadi/ setengah jadi, dan atau barang yang kurang nilainya menjadi barang yang lebih tinggi nilainya, dan sifatnya lebih dekat kepada pemakai akhir. Termasuk dalam kegiatan ini adalah jasa industri dan pekerjaan perakitan.

TECHNICAL NOTES

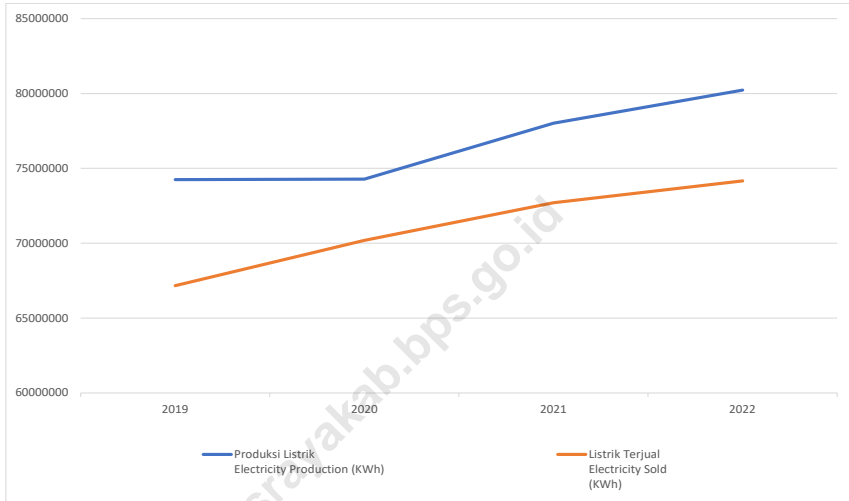
1. *Data collection of large and medium scale manufacturing is conducted through The Large and Medium Manufacturing Establishment Survey that has been done annually for all industries (census) since 1975. Large and Medium Manufacturing Establishment Survey covers all manufactures/industries with 20 workers or more by questionnaire II A.*
2. *The industrial classification adopted in this survey refers to the Klasifikasi Baku Lapangan Usaha Indonesia (KBLI). KBLI is classification of economic activities based on the International Standard Industrial Classification of All Economic Activities (ISIC rev 4) that has been modified according to the local condition in Indonesia.*
3. *Manufacturing industry is defined as an economic activity processing basic goods mechanically, chemicals or manually into final or intermediate goods. It is also defined as processing of lower value goods into higher value goods as final or intermediate products. The activities also include services for manufacturing and assembling.*

4. Perusahaan atau usaha industri adalah suatu unit (kesatuan) usaha yang melakukan kegiatan ekonomi, bertujuan menghasilkan barang atau jasa, terletak pada suatu bangunan atau lokasi tertentu, dan mempunyai catatan administrasi tersendiri mengenai produksi dan struktur biaya serta ada seorang atau lebih yang bertanggung jawab atas usaha tertentu.
 5. Industri manufaktur dikelompokkan ke dalam 4 golongan berdasarkan banyaknya pekerja, yaitu: industri besar (100 orang pekerja atau lebih), industri sedang/menengah (20–99 orang pekerja), industri kecil (5–19 orang pekerja), dan industri mikro (1–4 orang pekerja).
 6. Kapasitas listrik terpasang adalah total kapasitas dari seluruh mesin pembangkit listrik yang dioperasikan.
 7. Listrik yang dibangkitkan adalah jumlah listrik yang dibangkitkan oleh seluruh mesin pembangkit listrik dan dinyatakan dalam satuan dasar Watt hours.
 8. Jumlah listrik/gas/air bersih yang terjual/didistribusikan adalah banyaknya listrik/gas/air bersih yang disalurkan kepada para pelanggan.
4. *A manufacturing establishment is defined as a production unit engaged in economic activity, producing goods or services, located in a building or in a certain location, keeping a business record concerning the production and cost structure, and having a person or more that are responsible to those activities.*
 5. *Manufacturing industries are categorized into four groups, based on the number of employees: large scale manufacturing (100 employees or more), medium scale manufacturing (20–99 employees), small scale manufacturing (5–19 employees), and micro industry (1–4 employees).*
 6. *Installed electricity capacity is the total capacity generated by all power plants machines.*
 7. *Electricity generated is the amount of electricity generated by all power plant engine in Watt hours.*
 8. *Sold/distributed electricity/gas/ cleaned water is total electricity/gas/cleaned water distributed to costumers.*

<https://dharmasrayakab.bps.go.id>

Gambar 6.1
Figures

Produksi, dan Distribusi Listrik PT. PLN (Persero) pada Cabang/Ranting PLN di Kabupaten Dharmasraya, 2019-2022
Production, and Distribution of PT. PLN (Persero) at PLN Branch in Dharmasraya Regency, 2019-2022



Sumber/Source: PT PLN Ranting Sungai Rumbai/State Electric Enterprise Branch of Sungai Rumbai

Tabel
Table 6.1

Daya Terpasang, Produksi, dan Distribusi Listrik PT. PLN (Persero) pada Cabang/Ranting PLN di Kabupaten Dharmasraya, 2019-2022
Installed Electricity Power, Production, and Distribution of PT. PLN (Persero) at PLN Branch in Dharmasraya Regency, 2019-2022

Tahun Year	Daya Terpasang Installed Electricity Power (KW)	Produksi Listrik Electricity Production (KWh)	Listrik Terjual Electricity Sold (KWh)	Dipakai Sendiri Own Used (KWh)	Susut/ Hilang Shrinkage/ Lost (KWh)
(1)	(2)	(3)	(4)	(5)	(6)
2019	40 370	74 248 968	67 167 071	140 267	6 941 630
2020	42 880	74 285 984	70 192 866	140 651	3 952 467
2021	46 475	78 020 247	72 704 345	238 799	5 077 103
2022	50 187	80 227 242	74 163 886	381 744	5 681 612

Sumber/Source: PT PLN Ranting Sungai Rumbai/State Electric Enterprise Branch of Sungai Rumbai

Tabel
Table 6.2**Jumlah Pelanggan Listrik Menurut Rayon PLN di
Kabupaten Dharmasraya, 2018–2022**
**Number of Electricity Customers by Subdistrict in
Dharmasraya Regency, 2018–2022**

Rayon PLN	2018	2019	2020	2021	2022
(1)	(2)	(3)	(4)	(5)	(6)
Sungai Rumbai	28 464	29 922	31 458	28 668	32 216
Sitiung	30 944	43 599	45 829	-	-
Dharmasraya	59 408	73 521	77 287	28 668	32 216

Sumber/Source: PT PLN Ranting Sungai Rumbai/State Electric Enterprise Branch of Sungai Rumbai

Tabel
Table 6.3**Jumlah Pelanggan Listrik Menurut Golongan Tarif di
Kabupaten Dharmasraya, 2022**
**Number of Registered Electricity Costumers by Price Group
in Dharmasraya Regency, 2022**

Jenis Tarif Rates	Ranting Sungai Rumbai	Ranting Sitiung
(1)	(2)	(3)
S1	0	-
S2	1127	-
S3	0	-
R1	28401	-
R2	224	-
R3	24	-
B1	4606	-
B2	246	-
B3	0	-
I1	4	-
I2	4	-
I3	3	-
P1	141	-
P2	0	-
P3	72	-
L	12	-
LB1	2	-
LB2	2	-
LI3	1	-
LT	11	-

Sumber/Source: PT PLN Ranting Sungai Rumbai/State Electric Enterprise Branch of Sungai Rumbai

<https://dharmastrayakab.bps.go.id>

07

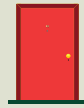
**PARIWISATA
TOURISM**

Jumlah Hotel, Kamar, dan Kasur
Total Hotel, Room, and Bed



Hotel
/Hotel
9


HOTEL



Kamar
/Room
223



Kasur
/Bed
379

PENJELASAN TEKNIS**TECHNICAL NOTES**

1. Wisatawan mancanegara (wisman) ialah setiap pengunjung yang mengunjungi suatu negara di luar tempat tinggalnya, didorong oleh satu atau beberapa keperluan tanpa bermaksud memperoleh penghasilan di tempat yang dikunjungi dan lamanya kunjungan tersebut tidak lebih dari satu tahun (12 bulan). Definisi ini mencakup 2 (dua) kategori wisatawan mancanegara, yaitu :
 - a. Wisatawan (turis) ialah setiap pengunjung seperti definisi di atas yang tinggal paling sedikit 24 jam, akan tetapi tidak lebih dari 1 (satu) tahun di tempat yang dikunjungi, dengan maksud antara lain : berlibur, rekreasi, olah raga, bisnis, menghadiri pertemuan, studi, dan kunjungan dengan alasan kesehatan.
 - b. Excursionist ialah setiap pengunjung seperti definisi di atas yang tinggal kurang dari 24 jam di tempat yang dikunjungi (termasuk "Cruise passengers"). Cruise Passengers ialah setiap pengunjung yang tiba di suatu negara di mana mereka tidak menginap di akomodasi yang tersedia di negara tersebut, misalnya dengan kapal laut.

1. *An International Visitor is any person visiting a country other than his usual place of residence for any reason other than for earning income in the country visited, and the length of stay is no more than one year (12 months). This definition covers two categories of foreign visitors, namely:*
 - a. *"Tourist" is any visitor staying for at least 24 hours, but no more than one year, in the country visited, with the intention of visiting, and for any of these purposes: Pleasure, recreation and sports, Business, visiting friends and relatives, missions, attending meetings, conferences, visit for health reasons and study.*
 - b. *"Excursionist" is any visitor staying less than 24 hours in the country visited including, "Cruise Passengers"; i.e. visitors arriving in a country without staying in any accommodation available in the visited country.*

2. Rata-rata lama tinggal wisatawan adalah rata-rata waktu tinggal wisatawan mancanegara di Indonesia untuk satu kali kunjungan.
 3. Usaha penyediaan akomodasi adalah usaha yang menyediakan pelayanan penginapan yang dapat dilengkapi dengan pelayanan pariwisata lainnya. Usaha penyediaan akomodasi dapat berupa hotel, vila, pondok wisata, bumi perkemahan, persinggahan karavan, dan akomodasi lainnya yang digunakan untuk tujuan pariwisata.
 4. Hotel adalah penyediaan akomodasi secara harian berupa kamar-kamar di dalam satu bangunan yang dapat dilengkapi dengan jasa pelayanan makan dan minum, kegiatan hiburan dan atau fasilitas lainnya. Hotel terdiri dari hotel berbintang dan hotel non- bintang.
 5. Hotel bintang adalah usaha penyediaan jasa pelayanan penginapan, makan minum serta jasa lainnya bagi umum dengan menggunakan sebagian atau seluruh bangunan. Usaha ini dikelola secara komersial serta memenuhi ketentuan persyaratan sebagai hotel bintang (termasuk berlian) yang ditetapkan dalam surat keputusan instansi yang membinanya. Misalnya hotel
2. *Average length of stay is the average stay duration of foreign visitor in Indonesia for one trip.*
 3. *The business of providing accommodation is a business that provides specialty services that can be equipped with other tourism services. It includes hotel, villa, cottage, camping, caravan stop, and other accommodation that are used for tourism purposes.*
 4. *Hotel is a daily supply of accommodation rooms within a building which can be equipped with eating and drinking services, entertainment activities and/or other facilities. Hotel consists of a classified hotel and a non-classified hotel.*
 5. *A star hotel is the business of providing an accommodation, eating and drinking as well as other services for the public by using a building or a part of a building. It is managed commercially and meets specified requirements as a star hotel (including diamonds) set forth in the decree of fostering agency. For example, five star hotel, four star hotel, and so on.*

bintang lima, hotel bintang empat dan seterusnya.

- | | |
|---|--|
| <p>6. Tingkat penghunian kamar hotel adalah persentase banyaknya malam kamar yang dihuni terhadap banyaknya malam kamar yang tersedia.</p> | <p>6. <i>Room occupancy rate is the number of room-nights occupied divided by the number of room-nights available, multiplied by 100 percent.</i></p> |
| <p>7. Rata-rata lamanya tamu menginap adalah banyaknya malam tempat tidur yang terpakai (malam tamu) dengan banyaknya tamu yang menginap di hotel atau akomodasi lainnya.</p> | <p>7. <i>Average length of stay is the number of bed-nights used (guest night) divided by the number of guests coming to spend the night at the accommodation.</i></p> |

<https://dharmasrayakab.bps.go.id>

Gambar 7.1 **Luas Daerah menurut Kecamatan (%), 2022**
Figures **Area of Subdistrict (%), 2022**



Gambar 7.1

Sumber/Source :

Tabel
Table 7.1**Jumlah Rumah Makan/Restoran Menurut Kecamatan di
Kabupaten Dharmasraya, 2019–2022**
**Number of Restaurants by Subdistrict in Dharmasraya
Regency, 2019–2022**

Kecamatan Subdistrict	2019	2020	2021	2022
(1)	(2)	(3)	(4)	(5)
Sungai Rumbai		31	33	33
Koto Besar		7	7	7
Asam Jujuhan		10	10	10
Koto Baru		38	38	38
Koto Salak		18	18	18
Tiumang		1	1	1
Padang Laweh		12	12	12
Sitiung		37	37	37
Timpeh		14	14	14
Pulau Punjung		96	98	98
IX Koto		11	11	11
Dharmasraya		275	279	279

Sumber/Source: Dinas Kebudayaan, Pariwisata, Pemuda dan Olahraga Kabupaten Dharmasraya/ *Culture Affairs, Tourism, and Youth Office of Dharmasraya Regency*

Tabel
Table 7.2**Jumlah Akomodasi Hotel Menurut Kecamatan di
Kabupaten Dharmasraya, 2021–2022**
**Number of Hotel Accomodations by Subdistrict in
Dharmasraya Regency, 2021–2022**

Kecamatan Subdistrict	Hotel Hotel		Kamar Rooms		Tempat Tidur Beds	
	2021	2022	2021	2022	2021	2022
(1)	(2)	(3)	(4)	(5)	(6)	(7)
Sungai Rumbai	1	1	8	8	24	24
Koto Besar	-	-	-	-	-	-
Asam Jujuhan	-	-	-	-	-	-
Koto Baru	2	2	41	41	61	61
Koto Salak	-	-	-	-	-	-
Tiumang	-	-	-	-	-	-
Padang Laweh	-	-	-	-	-	-
Sitiung	1	1	28	28	88	88
Timpeh	-	-	-	-	-	-
Pulau Punjung	5	5	126	126	206	206
IX Koto	-	-	-	-	-	-
Dharmasraya	9	9	223	223	379	379

Sumber/Source: Dinas Kebudayaan, Pariwisata, Pemuda dan Olahraga Kabupaten Dharmasraya/ Culture Affairs, Tourism, and Youth Office of Dharmasraya Regency

08

TRANSPORTASI DAN KOMUNIKASI
TRANSPORTATION AND COMMUNICATION

**Persentase Panjang Jalan Menurut
Kondisi Jalan, 2021**

*Percentage of Road Length Ac-
cording to Road Conditions, 2021*




Rusak Berat
/Hardly Damage

137,90 km



Rusak
/Damage

303,26 km



Sedang
/Moderate

123,48 km



Baik
/Good

488 km

PENJELASAN TEKNIS

1. Data panjang jalan yang disajikan adalah data jalan negara, jalan provinsi dan jalan kabupaten serta banyaknya jembatan yang bersumber dari Dinas Pekerjaan Umum Kabupaten Dharmasraya.
2. Data transportasi di Dharmasraya seluruhnya meliputi angkutan darat karena wilayah Kabupaten Dharmasraya adalah daratan.
3. Data jumlah kendaraan diperoleh dari UPTD Pelayanan Pendapatan Propinsi di Dharmasraya (Samsat).
4. Kendaraan bermotor adalah setiap kendaraan yang digerakkan oleh peralatan teknik yang ada pada kendaraan tersebut, biasanya digunakan untuk angkutan orang atau barang di atas jalan raya selain kendaraan yang berjalan di atas rel. Kendaraan bermotor yang dicatat adalah semua jenis kendaraan kecuali kendaraan bermotor TNI/Polri dan Korps Diplomatik.
5. Mobil penumpang adalah setiap kendaraan bermotor yang dilengkapi dengan tempat duduk untuk sebanyak-banyaknya delapan orang, tidak termasuk tempat duduk untuk pengemudi,

TECHNICAL NOTES

1. *Data presented path length is data state roads, provincial roads and district roads and many bridges are sourced from Dharmasraya County Public Works Department.*
2. *Data transport in Dharmasraya entirely covers land transportation because the district is Dharmasraya mainland.*
3. *Data obtained from the number of vehicles UPTD Dharmasraya Provincial Revenue Services (Samsat).*
4. *Motor vehicles are any kind of vehicles motorized by machine set up in those vehicles, they are usually used for transporting peoples or goods on roads except vehicles moving along a railway line. The data cover all kinds of motor vehicles except those belong to Indonesia Army Force Indonesian State Police and Diplomatic Corps.*
5. *Passenger cars are any motor vehicles with no more than eight seats, excluding seat for driver, it can be with or without hoot.*

baik dilengkapi atau tidak dilengkapi bagasi.

- | | |
|---|---|
| <p>6. Mobil bis adalah setiap kendaraan bermotor yang dilengkapi dengan tempat duduk untuk lebih dari delapan orang, tidak termasuk tempat duduk untuk pengemudi, baik dilengkapi atau tidak dilengkapi bagasi.</p> | <p>6. <i>Buses are large passenger cars having seats for more than eight passengers, excluding seat for driver, it can be with or without hoot.</i></p> |
| <p>7. Mobil truk adalah setiap kendaraan bermotor yang digunakan untuk angkutan barang, selain mobil penumpang, mobil bis dan kendaraan bermotor roda dua.</p> | <p>7. <i>Trucks are any motor vehicles used to transport goods excluding passenger cars, buses, and motorcycles.</i></p> |
| <p>8. Rata-rata jarak perjalanan per penumpang adalah rata-rata yang ditempuh oleh setiap penumpang, atau jumlah kilometer penumpang dibagi dengan jumlah penumpang berangkat.</p> | <p>8. <i>Mean distance of journey per passenger is mean distance taken by each passenger or total of passenger-kilometer divided by the number of departing passengers.</i></p> |
| <p>9. Kantor Pos adalah pemberi pelayanan pengiriman barang, uang, dsb. Dari suatu tempat ke tempat yang lain. Pengguna pelayanan biasanya diharuskan menempel perangko yang cukup pada sampul surat, kartu pos, pos wesel, warkat pos, paket dsb. Rumah pos berfungsi sama seperti kantor pos dan kantor pos pembantu, bedanya rumah pos biasanya terletak di daerah terpencil. Data pos untuk Kabupaten Dharmasraya masih</p> | <p>9. <i>The Post Office is the service provider delivery of goods, money, etc. From one place to another. User services are usually required considerable sticking stamps on envelopes, postcards, postal money orders, postal letter, package and so on. Heading home the same functions as the post office and the post office helpers, except postal homes are usually located in remote areas. Data on post to Dharmasraya remains concentrated at the Post Office Sawahlunto.</i></p> |

terpusat di Kantor Pos Kota Sawahlunto.

10. Telekomunikasi adalah setiap pemancaran, pengiriman dan atau penerimaan dari setiap informasi dalam bentuk tan- da- tanda, isyarat, tulisan, gambar, suara dan bunyi melalui sistem kawat, optik, radio atau sistem elektromagnetik lainnya.
10. *Telecommunications is transmitting and receiving of information in the form of signs, signals, writing, ima es, sounds and sound by wire, optical, radio or other electromagnetic systems.*
11. Jaringan telekomunikasi adalah rangkaian perangkat telekomunikasi dan kelengkapannya yang digunakan dalam bertelekomunikasi.
11. *The telecommunications network is a series of telecommunications equipment and apparatus used in telecommunications.*

Gambar 8.1 Luas Daerah menurut Kecamatan (%), 2022
Figures 8.1 Area of Subdistrict (%), 2022



Sumber/Source :

Gambar 8.2 ...
Figures ...



Sumber/Source :

8.1 TRANSPORTASI TRANSPORTATION

Tabel 8.1.1 Panjang Jalan¹ Menurut Tingkat Kewenangan Pemerintahan di Kabupaten Dharmasraya (km), 2020–2022
Table 8.1.1 Length of Roads¹ by Level of Government Authority in Dharmasraya Regency (km), 2020–2022

Tingkat Kewenangan Pemerintahan Level of Government Authority	2020	2021	2022
(1)	(2)	(3)	(4)
Negara ² /State ²			60.62
Provinsi/Province			70.50
Kabupaten/Kota Regency/Municipality			1 052.66
Jumlah/Total			1 183.78

Catatan/Note: ¹ Data tidak termasuk panjang jalan tol/Excluding toll road

² Berdasarkan Keputusan Menteri Pekerjaan Umum dan Perumahan Rakyat No. 248/KPTS/M/2016/Based on Public Work and Public Housing Ministerial Decree No. 248/KPTS/M/2016

Sumber/Source: Dinas Pekerjaan Umum dan Penataan Ruang Kabupaten Dharmasraya/ Public Works and Spatial Planning Office of Dharmasraya Regency

Tabel 8.1.2
Table

Panjang Jalan Menurut Kecamatan dan Pemerintahan yang Berwenang Mengelolanya di Kabupaten Dharmasraya (Km), 2022
Length of Roads by Road Class and Level of Government Authority in Dharmasraya Regency (Km), 2022

Kecamatan Subdistrict	Pemerintah yang Berwenang Mengelola Level of Government Authority			Jumlah Total
	Negara State	Provinsi Province	Kabupaten Regency	
(1)	(2)	(3)	(4)	
Sungai Rumbai	7.3	-	88.745	96.045
Koto Besar	-	-	152.475	152.475
Asam Jujuhan	-	-	97.629	97.629
Koto Baru	15	24	102.629	141.629
Koto Salak	-	5.9	57.678	63.578
Tiumang	-	-	90.704	90.704
Padang Laweh	-	-	53.148	53.148
Sitiung	13	29	97.168	139.168
Timpeh	-	-	110.781	110.781
Pulau Punjung	25.32	11.6	110.873	147.793
IX Koto	-	-	90.83	90.83
Dharmasraya	60.62	70.5	1052.66	1183.78

Sumber/Source: Dinas Pekerjaan Umum dan Penataan Ruang Kabupaten Dharmasraya/ *Public Works and Spatial Planning Office of Dharmasraya Regency*

Tabel 8.1.3 Panjang Jalan Menurut Jenis Permukaan Jalan di Kabupaten Dharmasraya (km), 2020–2022
Length of Roads by Type of Road Surface in Dharmasraya Regency (km), 2020–2022

Jenis Permukaan Jalan Type of Road Surface	2020	2021	2022
(1)	(2)	(3)	(4)
Aspal/Paved			504.72
Rigid/Rigid			156.93
Kerikil/Gravel			285.42
Tanah/Soil			105.59
Jumlah/Total			1 052.66

Sumber/Source: Dinas Pekerjaan Umum dan Penataan Ruang Kabupaten Dharmasraya/ Public Works and Spatial Planning Office of Dharmasraya Regency

Tabel 8.1.4
Table

Panjang Jalan Kabupaten Menurut Kecamatan dan Jenis Permukaan Jalan di Kabupaten Dharmasraya (Km), 2022
Lenght of Regency Roads by Subdistrict and Type of Roads Surface in Dharmasraya Regency (Km), 2022

Kecamatan Subdistrict	Jenis Permukaan Jalan Type of Road Surface				Jumlah Total
	Aspal Asphalt	Rigid Rigid	Kerikil Gravel	Tanah Soil	
(1)	(2)	(3)	(4)		
Sungai Rumbai	35.424	25.548	20.025	7.748	88.745
Koto Besar	48.678	32.914	54.404	16.479	152.475
Asam Jujuhan	26.714	5.9	31.505	33.51	97.629
Koto Baru	42.978	17.792	36.034	5.825	102.629
Koto Salak	45.574	2.462	8.042	1.6	57.678
Tiumang	47.822	11.939	23.908	7.035	90.704
Padang Laweh	25.176	14.14	12.832	1,00	53.148
Sitiung	64.945	12.319	15.904	4.00	97.168
Timpeh	36.775	12.07	40.695	21.241	110.781
Pulau Punjung	84.666	9.962	13.695	2.55	110.873
IX Koto	45.97	11.885	28.375	4.60	90.83
Dharmasraya	504.72	156.93	285.42	105.59	1 052.66

Sumber/Source: Dinas Pekerjaan Umum dan Penataan Ruang Kabupaten Dharmasraya/ Public Works and Spatial Planning Office of Dharmasraya Regency

Tabel 8.1.5 Panjang Jalan Menurut Kondisi Jalan di Kabupaten Dharmasraya (km), 2020–2022
Table 8.1.5 Length of Roads by Condition of Roads in Dharmasraya Regency (km), 2020–2022

Kondisi Jalan Condition of Roads	2020	2021	2022
(1)	(2)	(3)	(4)
Baik/Good			488.00
Sedang/Moderate			123.48
Rusak/Damage			303.26
Rusak Berat/Severely Damage			137.90
Jumlah/Total			1 052.66

Sumber/Source: Dinas Pekerjaan Umum dan Penataan Ruang Kabupaten Dharmasraya/ Public Works and Spatial Planning Office of Dharmasraya Regency

Tabel 8.1.6
Table

Panjang Jalan Kabupaten Menurut Kecamatan dan Kondisi Jalan di Kabupaten Dharmasraya (Km), 2022
Length of Regency Roads by Subdistrict and Road Condition in Dharmasraya Regency (Km), 2022

Kecamatan Subdistrict	Kondisi Jalan/ Road Condition				Jumlah Total
	Baik Good	Sedang Moderate	Rusak Damaged	Rusak Berat Severely Damaged	
(1)	(2)	(3)	(4)		
Sungai Rumbai	36.96	13.48	26.73	11.575	88.745
Koto Besar	37.577	26.795	59.844	28.259	152.475
Asam Jujuhan	19.379	9.775	32.815	35.66	97.629
Koto Baru	39.881	16.248	35.055	11.445	102.629
Koto Salak	35.978	6.91	9.746	5.044	57.678
Tiumang	47.917	9.89	24.668	8.229	90.704
Padang Laweh	31.667	11.35	8.071	2.05	53.138
Sitiung	70.224	8.44	14.339	4.165	97.168
Timpeh	48.545	1.1	47.025	14.111	110.781
Pulau Punjung	77.694	10.845	15.595	6.739	110.873
IX Koto	42.18	8.65	29.375	10.625	90.83
Dharmasraya	488.00	123.48	303.26	137.90	1 052.65

Sumber/Source: Dinas Pekerjaan Umum dan Penataan Ruang Kabupaten Dharmasraya/ *Public Works and Spatial Planning Office of Dharmasraya Regency*

Tabel 8.1.7 Banyaknya Kendaraan Angkutan Menurut Jenis dan Penggunaan di Kabupaten Dharmasraya, 2022
Number of Vehicle Mandatory Test in Dharmasraya Regency, 2022

Jenis Kendaraan Kind of Vehicle	Status			Jumlah Total
	Pribadi Private	Umum Public	Dinas Office Car	
(1)	(2)	(3)	(4)	
Mobil Penumpang				
Sedan	453		5	458
Jeep	933		15	948
Mini Bus	7,842		181	8,023
Mikro Bus	53	4	15	72
Bus	1		2	3
Mobil Barang				
Pick Up	2,901	1	60	2,962
Light Truck	627	340	25	992
Truck	54	388	3	445
Sepeda Motor				
Roda Dua	58,722		1,044	59,766
Roda Tiga	32		33	65
Dharmasraya	60.62	70.5	1052.66	1183.78

Sumber/Source: UPTD PKB Dinas Perhubungan Kabupaten Dharmasraya / UPTD PKB Transportation Office of Dharmasraya Regency

8.2 KOMUNIKASI COMMUNICATION

Tabel 8.2.1 Jumlah Kantor Pos Pembantu Menurut Kecamatan di Kabupaten Dharmasraya, 2019–2022
Number of Post Offices Subsidiaries by Subdistrict in Dharmasraya Regency, 2019–2022

Kecamatan Subdistrict	2019	2020	2021	2022
(1)	(2)	(3)	(4)	(5)
Sungai Rumbai	1	1	1	1
Koto Besar				
Asam Jujuhan				
Koto Baru	1	1	1	1
Koto Salak				
Tiumang				
Padang Laweh				
Sitiung	1	1	1	1
Timpeh				
Pulau Punjung	1	1	1	1
IX Koto				
Dharmasraya	4	4	4	4

Sumber/Source: PT POS Indonesia (Persero) Kota Sawahlunto/PT POS Indonesia (Persero) of Sawahlunto Municipality

Tabel
Table 8.2.2

Banyaknya Surat Pos Biasa dan Tercatat yang Dikirim dan Diterima Melalui Kantor Pos di Kabupaten Dharmasraya, 2022

Number of Ordinary Registered Mail Sent and Received By Post Office in Dharmasraya Regency, 2022

Kantor Pos Post Office	Surat Pos Express Express Mail		Surat Kilat Khusus Special Express Mail	
	Dikirim Sent	Diterima Received	Dikirim Sent	Diterima Received
(1)	(2)	(3)	(4)	(5)
Sungai Rumbai	3	2	1514	4518
Koto Baru	2	10	958	5646
Sitiung		1	658	2646
Pulau Punjung	1	69	2519	9637
Dharmasraya	6	82	5649	22447

Sumber/Source: PT POS Indonesia (Persero) Kota Sawahlunto/PT POS Indonesia (Persero) of Sawahlunto Municipality

Tabel
Table 8.2.3

Banyaknya Post Paket yang Dikirim dan Diterima Melalui Kantor Pos di Kabupaten Dharmasraya, 2022
Number of Parcels Received and Sent by Post Office in Dharmasraya Regency, 2022

<i>Kantor Pos Post Office</i>	Paket Pos Biasa/ Ordinary Parcel		Paket Pos Kilat Khusus/ Special Express Parcel	
	Dikirim Sent	Diterima Received	Dikirim Sent	Diterima Received
(1)	(2)	(3)	(4)	(5)
Sungai Rumbai	29	23	757	904
Koto Baru	35	436	479	1128
Sitiung	15	496	329	528
Pulau Punjung	147	567	1078	2304
Dharmasraya	226	1522	2643	4864

Lanjutan Tabel/*Continued Table 8.2.3*

<i>Kantor Pos Post Office</i>	Paket Pos Jumbo Jumbo Economy Parcell		Jumlah Total	
	Dikirim Sent	Diterima Received	Dikirim Sent	Diterima Received
(1)	(2)	(3)	(4)	(5)
Sungai Rumbai	14	226	800	1153
Koto Baru	2	282	516	1846
Sitiung	102	132	446	1156
Pulau Punjung	4	576	1229	3447
Dharmasraya	122	1216	2991	7602

Sumber/*Source*: PT POS Indonesia (Persero) Kota Sawahlunto/*PT POS Indonesia (Persero) of Sawahlunto Municipality*

Tabel
Table 8.2.4

**Jumlah Wesel Pos yang Diterima/Dikirim di Kabupaten
Dharmasraya, 2022**
*Number of Money Orders Sent Received/ Send in
Dharmasraya Regency, 2022*

<i>Kantor Pos Post Office</i>	<i>Dikirim Send</i>		<i>Diterima Received</i>	
	<i>Wesel</i>	<i>Jumlah Uang (Rp)</i>	<i>Wesel</i>	<i>Jumlah Uang (Rp)</i>
(1)	(2)	(3)	(4)	(5)
Sungai Rumbai	348	941 806 821	82	393 173 262
Koto Baru	283	878 249 000	74	134 170 172
Sitiung	330	1268 083 440	85	227 362 100
Pulau Punjung	153	149 994 000	172	198 299 500
Dharmasraya	1 114	323 8133 261	413	953 005 034

Sumber/Source: PT POS Indonesia (Persero) Kota Sawahlunto/PT POS Indonesia (Persero) of Sawahlunto Municipality

<https://dharmastrayakab.bps.go.id>

PERBANKAN, KOPERASI, DAN HARGA-HARGA
BANKING, COOPERATIVE, AND PRICES

Jumlah Koperasi Menurut Jenis Koperasi
di Kabupaten Dharmasraya, 2022

Number of Cooperative According to
Type in Dharmasraya Regency, 2022

Kopkar

/Employee Cooperative

14

KUD

/Village Unit Cooperative

44

KPR

/Home Ownership Credit

19

Lainnya

/Others

138

<https://dharmasrayakab.go.id>



PENJELASAN TEKNIS**TECHNICAL NOTES**

- | | |
|---|--|
| <p>1. Bank merupakan lembaga intermediasi keuangan umumnya didirikan dengan kewenangan untuk menerima simpanan uang, meminjamkan uang, dan menerbitkan <i>banknote</i>.</p> | <p>1. <i>The Bank is a financial intermediary generally established with the authority to accept deposits, lend money, and issue banknotes.</i></p> |
| <p>2. Data Statistik perbankan bersumber dari Bank Indonesia.</p> | <p>2. <i>Banking statistics are obtained from the Bank Indonesia.</i></p> |
| <p>3. Kantor Bank terdiri dari Kantor Cabang (KC), Kantor Cabang Pembantu (KCP), dan Kantor dibawah KCP.</p> | <p>3. <i>Bank Office consist of branch office (KC), sub branch office (KCP) and office under KCP.</i></p> |
| <p>4. Koperasi adalah Badan Usaha yang beranggotakan orang seorang atau badan hukum koperasi dengan melandaskan kegiatannya berdasarkan prinsip koperasi sekaligus sebagai gerakan ekonomi rakyat yang berdasar atas asas kekeluargaan.</p> | <p>4. <i>Cooperative is an establishment that is members are people or establishment with legal status of cooperative and its activities based or people economic movement.</i></p> |
| <p>5. Harga Konsumen (HK) adalah harga transaksi yang terjadi antara penjual (pedagang eceran) dan pembeli (konsumen) secara eceran dengan pembayaran tunai. Eceran yang dimaksud adalah membeli suatu barang atau jasa dipakai dengan menggunakan satuan terkecil untuk dipakai/ dikonsumsi.</p> | <p>5. <i>Consumer Price (CP) is the price of transactions that occur between sellers (retailers) and the buyer (consumer) retail with cash payments. Retail is purchase any goods or service used by using the smallest unit to be used/ consumed.</i></p> |
| <p>6. Satuan atau ukuran jumlah suatu barang/jasa dalam pencatatan data HK yang adalah satuan</p> | <p>6. <i>Unit or measure of the amount of goods/ services in the data recording CP which is the smallest</i></p> |

terkecil dan standar untuk seluruh Indonesia. Satuan standar ini telah ditentukan dalam kuesioner. Oleh karena itu apabila suatu daerah menggunakan satuan setempat yang berlainan dengan yang tersebut dalam kuesioner haruslah dikonversikan ke dalam satuan standar yang dimaksud.

unit and a standard unit has been specified in the questionnaire. Therefore, if an area to use differnt local units to which the questionnaire must be converted into standard units.

<https://dharmasrayakab.bps.go.id>

Gambar
Figures 9.1

Luas Daerah menurut Kecamatan (%), 2022
Area of Subdistrict (%), 2022



Gambar 9.1

Sumber/Source :

Gambar 9.2 ...
Figures ...



Sumber/Source :

Tabel
Table 9.1

Jumlah Koperasi Aktif Menurut Kecamatan di Kabupaten Dharmasraya, 2019–2022
Number of Active Cooperative by Subdistrict in Dharmasraya Regency, 2019–2022

Kecamatan Subdistrict	2019	2020	2021	2022
(1)	(2)	(3)	(4)	(5)
Sungai Rumbai	11	11	12	12
Koto Besar	25	25	28	30
Asam Jujuhan	7	8	8	10
Koto Baru	35	34	35	36
Koto Salak	18	18	15	15
Tiumang	11	11	12	11
Padang Laweh	6	6	6	6
Sitiung	31	31	31	31
Timpeh	19	19	20	20
Pulau Punjung	33	33	36	37
IX Koto	8	8	8	7
Dharmasraya	204	204	211	214

Sumber/Source: Dinas Koperasi, Usaha Kecil, Menengah, dan Perdagangan Kabupaten Dharmasraya/Cooperatives, Small, Medium Enterprises, and Trading Office of Dharmasraya Regency

Tabel
Table 9.2**Jumlah Koperasi Menurut Jenis Koperasi dan Kecamatan di Kabupaten Dharmasraya, 2022**
Number of Cooperative by Kind of Cooperative and Subdistrict in Dharmasraya Regency, 2022

Kecamatan Subdistrict	Jenis Koperasi/ Kind of Cooperative				Jumlah Total
	KUD	KPRI	KOPKAR	Lainnya Other	
(1)	(2)	(3)	(4)	(6)	(7)
Sungai Rumbai	2	3	-	7	12
Koto Besar	4	-	6	20	30
Asam Jujuhan	2	-	1	7	10
Koto Baru	5	3	2	26	36
Koto Salak	3	1	-	11	15
Tiumang	5	-	1	5	11
Padang Laweh	4	-	-	2	6
Sitiung	3	2	3	23	31
Timpeh	8	1	-	11	20
Pulau Punjung	4	8	1	24	37
IX Koto	4	1	-	2	7
Dharmasraya	44	19	14	138	214

Sumber/Source: Dinas Koperasi, Usaha Kecil, Menengah, dan Perdagangan Kabupaten Dharmasraya/Cooperatives, Small, Medium Enterprises, and Trading Office of Dharmasraya Regency

Tabel
Table 9.3**Rata-rata Harga Eceran beberapa Bahan Pokok Per Bulan
di Kabupaten Dharmasraya (Rupiah), 2022**
**Average Retail Price of Essential Commodities Per Month in
Dharmasraya Regency (Rupiahs), 2022**

Bulan Month	Beras/Rice		Minyak Goreng / Cooking Oil			
	Anak Daro (Kg)	Ir. 36 (Kg)	Curah (Liter)	Filma (Liter)	Bimoli (Liter)	Gurih (Liter)
(1)	(2)	(3)	(4)	(5)	(6)	(7)
Januari/January	15 500	10 000	18 667	18 500	14 000	20 000
Februari/February	15 500	10 000	17 333	22 000	14 000	18 000
Maret/March	14 500	10 000	19 333	25 000	14 000	18 000
April/April	15 000	10 000	20 667	25 000	14 000	25 000
Mei/May	14 500	10 000	19 667	23 000	14 000	24 000
Juni/June	14 500	14 000	20 000	23 000	25 000	23 000
Juli/July	14 000	14 000	19 000	24 000	25 000	20 000
Agustus/August	14 000	14 000	19 000	24 000	25 000	20 000
September/September	14 500	14 000	18 333	24 000	25 000	16 000
Oktober/October	15 500	14 000	18 667	24 000	25 000	16 000
November/November	15 500	14 000	19 000	24 000	25 000	15 000
Desember/December	15 500	13 000	17 333	24 000	25 000	15 000
2022						

Lanjutan Tabel/Continued Table 9.3

Bulan Month	Gula Pasir/ Sugar Curah (Kg)	Garam/Salt Hancur (Kg)	Susu Kental Manis/ Sweetened Putih (Kaleng)	Susu Bubuk/ Powder Milk Full Cream (Kotak 400gr)	Susu Bubuk Bayi SGM (Kotak 400gr)
(1)	(8)	(9)	(10)	(11)	(12)
Januari/January	16 000	8 000	10 000	42 000	37 500
Februari/February	15 333	8 000	10 000	42 000	37 500
Maret/March	15 333	8 000	11 000	42 000	37 500
April/April	15 667	8 000	11 500	42 000	37 500
Mei/May	15 667	8 000	11 500	42 000	37 500
Juni/June	16 000	8 000	12 000	42 000	38 000
Juli/July	16 000	8 000	12 000	42 000	38 000
Agustus/August	15 667	8 000	12 000	42 000	38 000
September/September	16 000	8 000	12 000	42 000	38 000
Oktober/October	16 000	8 000	12 500	42 000	38 000
November/November	16 000	8 000	12 500	42 000	38 000
Desember/December	16 000	8 000	12 000	42 000	38 000
2022					

Lanjutan Tabel/*Continued Table 9.3*

Bulan Month	Mie Instan			Telur Ayam Ras Lokal(Kg)	Telur Ayam Kampung Lokal (butir)	Telur Itik/ bebek Lokal (butir)
	Supermi Ayam Bawang Bungkus (70gr)	Indomie Mie Goreng Bungkus (69gr)	Mi Sedap Goreng Bungkus (90gr)			
(1)	(13)	(14)	(15)	(16)	(17)	(18)
Januari/January	3 000	3 000	2 833	23 333	2 367	2 833
Februari/February	3 000	3 000	2 833	21 333	2 367	2 833
Maret/March	3 000	3 000	2 833	21 667	2 367	2 833
April/April	3 000	3 000	2 833	22 000	2 367	2 833
Mei/May	3 000	3 000	2 833	22 333	2 367	2 833
Juni/June	3 000	3 000	3 000	24 000	2 500	2 667
Juli/July	3 000	3 000	3 000	23 333	2 750	2 667
Agustus/August	3 000	3 000	3 000	23 333	2 750	2 667
September/September	3 000	3 000	3 000	23 333	2 750	2 667
Oktober/October	3 000	3 000	3 000	23 333	2 750	2 667
November/November	3 000	3 000	3 000	23 667	2 750	2 667
Desember/December	3 000	3 000	3 000	27 667	2 750	2 667
2022						

Lanjutan Tabel/Continued Table 9.3

Bulan Month	Ikan Asin Salted Fish			Ikan Tongkol Segar (Kg)	Ikan Dalam Kaleng	
	Teri No.1 (Kg)	Sepat No. 2 (Kg)	Peda Putih (Kg)		Botan Kaleng (500gr)	Mili Kaleng (425gr)
(1)	(19)	(20)	(21)	(22)	(23)	(24)
Januari/January	91 667	55 000	70 000	31 667	17 000	38 000
Februari/February	95 000	55 000	70 000	28 333	17 000	40 000
Maret/March	102 667	63 333	80 000	26 667	17 000	42 000
April/April	106 667	63 333	70 000	25 000	21 000	42 000
Mei/May	103 333	60 000	80 000	30 000	21 000	44 000
Juni/June	96 667	55 000	80 000	28 333	21 000	44 000
Juli/July	96 667	55 000	80 000	30 000	21 000	44 000
Agustus/August	96 667	61 500	80 000	30 000	21 000	44 000
September/September	93 333	60 000	80 000	26 667	21 000	42 000
Oktober/October	96 667	60 000	80 000	28 333	21 000	42 000
November/November	93 333	65 000	80 000	28 333	21 000	40 000
Desember/December	93 333	67 500	90000	28 333	21 000	40 000
2022						

Lanjutan Tabel/*Continued Table* 9.3

Bulan <i>Month</i>	Ayam Kampung Hidup Lokal 1 ekor (1,5 kg)	Daging Ayam Ras Ayam Pedaging (Kg)	Daging Sapi Lokal (Kg)	Minyak Tanah/ Cerosene Eceran Liter	Gas LPG	
					Pertamina (3 kg)	Pertamina (12 kg)
(1)	(25)	(26)	(27)	(28)	(29)	(30)
Januari/ <i>January</i>	45 000	27 500	126 667	9 625	26 333	17 1667
Februari/ <i>February</i>	42 500	27 000	126 667	9 625	26 000	178 333
Maret/ <i>March</i>	45 000	30 500	130 000	9 625	26 000	178 333
April/ <i>April</i>	47 500	30 500	130 000	9 625	26 333	178 333
Mei/ <i>May</i>	45 000	30 500	130 000	9 625	26 333	178 333
Juni/ <i>June</i>	62 500	35 000	133 333	9 625	26 333	172 500
Juli/ <i>July</i>	62 500	35 000	133 333	9 625	25 667	172 500
Agustus/ <i>August</i>	60 000	37 500	133 333	9 625	26 000	172 500
September/ <i>September</i>	62 500	37 500	133 333	9 625	26 000	185 000
Oktober/ <i>October</i>	62 500	37 500	133 333	9 625	26 000	185 000
November/ <i>November</i>	60 000	35 000	133 333	9 625	26 000	185 000
Desember/ <i>December</i>	60 000	35 000	133 333	9 625	26 000	185 000
2022						

Lanjutan Tabel/Continued Table 9.3

Bulan Month	Sabun Cuci				
	Tepung/Flour Segitiga Biru (Kg)	Deterjen Bubuk Rinso (Kg)	Deterjen Bubuk Attack (Kg)	Deterjen Bubuk Daia (Kg)	Sabun Krim Ekonomi (Kg)
(1)	(31)	(32)	(33)	(34)	(35)
Januari/January	11 333	23 000	20 000	19 333	2 333
Februari/February	11 333	23 000	20 000	19 333	2 333
Maret/March	11 000	23 000	20 000	19 333	2 333
April/April	11 667	23 000	20 000	19 333	2 333
Mei/May	12 000	23 000	20 000	19 333	2 333
Juni/June	11 667	22 000	20 000	19 333	2 333
Juli/July	11 667	22 333	20 000	19 333	2 333
Agustus/August	11 667	22 333	20 000	19 333	2 333
September/September	11 667	23 333	20 000	19 333	2 333
Oktober/October	10 667	23 333	20 000	19 333	2 333
November/November	10 667	23 333	20 000	19 333	2 333
Desember/December	10 667	23 333	20 000	19 333	2 333
2022					

Sumber/Source: BPS Kabupaten Dharmasraya/Survei Harga Pedesaan 2022/ BPS- Statistic of Dharmasraya Regency/Rural Price Survey 2022

Tabel
Table 9.4**Rata-rata Harga Eceran beberapa Bahan Bangunan Per Bulan di Kabupaten Dharmasraya (Rupiah), 2022**
Average Retail Price of Contruction Material Per Month in Dharmasraya Regency (Rupiahs), 2022

Bulan Month	Pasir		Triplek		
	Cor (1m3)	Halus / pasang (Liter)	3 mm (1 lembar)	4 mm (1 lembar)	6 mm (1 lembar)
(1)	(2)	(3)	(4)	(5)	(6)
Januari/January	194 167	217 500	56 000	71 667	85 000
Februari/February	194 167	217 500	56 000	71 667	85 000
Maret/March	194 167	217 500	56 667	72 667	85 000
April/April	194 167	217 500	56 667	72 667	85 000
Mei/May	194 167	217 500	56 667	72 667	85 000
Juni/June	194 167	217 500	56 667	72 667	85 000
Juli/July	194 167	217 500	56 667	72 667	85 000
Agustus/August	194 167	217 500	56 667	72 667	85 000
September/September	194 167	217 500	56 667	72 667	85 000
Oktober/October	194 167	217 500	56 667	72 667	85 000
November/November	194 167	217 500	56 667	72 667	85 000
Desember/December	194 167	217 500	56 667	72 667	85 000
2022					

Lanjutan Tabel/*Continued Table 9.4*

Bulan Month	Kayu Balok Meranti (1 batang)	Kayu Kaso 4 meter (1 batang)	Kayu Reng 4 meter (1 batang)	Seng Plat BWG32 (1 meter)
(1)	(7)	(8)	(9)	(10)
Januari/ <i>January</i>	78 500	19 000	11 333	38 667
Februari/ <i>February</i>	78 500	19 000	11 333	38 667
Maret/ <i>March</i>	78 500	19 000	11 333	38 667
April/ <i>April</i>	78 500	19 000	11 333	38 667
Mei/ <i>May</i>	78 500	19 000	11 333	39 333
Juni/ <i>June</i>	78 500	19 000	11 333	39 333
Juli/ <i>July</i>	78 500	19 000	11 333	39 333
Agustus/ <i>August</i>	78 500	19 000	11 333	39 333
September/ <i>September</i>	78 500	20 000	11 333	39 333
Oktober/ <i>October</i>	78 500	20 000	11 333	39 333
November/ <i>November</i>	78 500	20 000	11 333	39 333
Desember/ <i>December</i>	78 500	20 000	11 333	39 333
2022				

Lanjutan Tabel/Continued Table 9.4

Bulan Month	Seng Gelombang			Paku		
	BWG32 (1 lembar = 1,5m)	BWG33 (1 lembar = 1,5m)	Gajah (1 lembar = 1,5m)	3 cm (1 Kg)	5 cm (1 Kg)	7 cm (1 Kg)
(1)	(11)	(12)	(13)	(14)	(15)	(16)
Januari/January	52 000	49 000	63750	20 000	20 000	21 000
Februari/February	52 000	49 000	63750	20 000	20 000	21 000
Maret/March	52 000	49 000	64 750	20 000	20 000	21 000
April/April	52 000	49 000	64 750	20 667	20 667	22 000
Mei/May	53333	49 000	64 750	20 667	20 667	22 000
Juni/June	59 000	49 000	64 750	20 667	20 667	22 000
Juli/July	59 000	49 000	64 750	20 667	20 667	22 000
Agustus/August	59 000	49 000	64 750	20 667	20 667	22 000
September/September	59 000	49 000	64 750	20 000	20 000	21 000
Oktober/October	59 000	49 000	68 750	20 000	20 000	21 000
November/November	59 000	49 000	66 250	20 000	20 000	21 000
Desember/December	59 000	49 000	66 250	20 000	20 000	21 000
2022						

Lanjutan Tabel/Continued Table 9.4

Bulan Month	Cat Kayu			Cat Tembok		
	Avian (1 Kg)	Platon (1 Kg)	Envi (1 Kg)	Avitex (5 Kg)	Catylac (5 Kg)	Envy (5 Kg)
(1)	(17)	(18)	(19)	(20)	(21)	(22)
Januari/January	68 333	58 000	65000	115 000	140 000	155 000
Februari/February	68 333	58 000	65000	115 000	140 000	155 000
Maret/March	70 000	58 000	70 000	115 000	143 333	160 000
April/April	71 667	58 000	70 000	115 000	143 333	165 000
Mei/May	68 333	58 000	70 000	115 000	146 667	170 000
Juni/June	69 333	58 000	70 000	115 000	143 333	170 000
Juli/July	69 333	58 000	71 500	115 000	143 333	170 000
Agustus/August	69 333	58 000	71 500	115 000	143 333	170 000
September/September	69 333	58 000	71 500	115 000	143 333	170 000
Oktober/October	76 000	58 000	71 500	115 000	143 333	170 000
November/November	76 000	58 000	72 500	115 000	143 333	170 000
Desember/December	76 000	58 000	72 500	115 000	143 333	170 000
2022						

Lanjutan Tabel/*Continued Table 9.4*

Bulan Month	Batu Bata Sedang (Biji)	Asbes Djabesmen (1 lembar = 1,5m)	Semen Semen Padang (1 Zak = 50Kg)
(1)	(23)	(24)	(25)
Januari/January	567	42 000	70 667
Februari/February	567	42 000	70 667
Maret/March	567	42 500	71 667
April/April	567	42 500	71 667
Mei/May	567	42 500	72 667
Juni/June	567	42 500	75 000
Juli/July	567	42 500	75 333
Agustus/August	567	42 500	77 333
September/September	567	42 500	78 000
Oktober/October	567	42 500	78 000
November/November	567	42 500	73 000
Desember/December	567	42 500	73 000
2022			

Sumber/Source: BPS Kabupaten Dharmasraya/Survei Harga Pedesaan 2022/ BPS- Statistic of Dharmasraya Regency/Rural Price Survey 2022

<https://dharmasrayakab.bps.go.id>

10

PENGELUARAN PENDUDUK POPULATION EXPENDITURE

Lima Subkelompok Makanan dengan Persentase Terbesar dalam Pengeluaran Perkapita Sebulan, 2022

*Five Food Sub-groups with the Largest Percentage of
Expenditure per Capita, 2022*



Makanan Jadi
Prepared food & beverages

13,87%



Rokok & Tembakau
Cigaretts & Tobacco

8,50%



Padi-padian
Cereals

4,80%



Sayur-sayuran
Vegetables

5,22%



Ikan & Udang
Fish & Shrimp

4,07%

PENJELASAN TEKNIS

TECHNICAL NOTES

- | | |
|--|--|
| <p>1. Kegiatan pengumpulan data sosial dan ekonomi yang dilaksanakan secara rutin oleh BPS melalui Survei Sosial Ekonomi Nasional (Susenas).</p> | <p>1. <i>Socioeconomic data collection activities are carried out regularly by the BPS-Statistics Indonesia through the National Socioeconomic Survey (Susenas).</i></p> |
| <p>2. Sejak tahun 2011 sampai dengan 2014, pengumpulan data Susenas konsumsi pengeluaran rumah tangga dilaksanakan secara triwulanan. Mulai tahun 2015 pengumpulan data Susenas dilaksanakan dua kali dalam setahun, yaitu pada Maret dan September.</p> | <p>2. <i>Since 2011 to 2014, Susenas data collection of household consumption/ expenditures was conducted quarterly Starting in 2015, collecting of data Susenas carry out twice a year, in March and September.</i></p> |
| <p>3. Target sampel Susenas Maret adalah 300.000 rumah tangga yang tersebar di seluruh kabupaten/kota di Indonesia. Target sampel Susenas pada bulan September adalah sebanyak 75.000 rumah tangga.</p> | <p>3. <i>The March Susenas target sample covers 300.000 households spread out at all regency/municipality in Indonesia The September Susenas target sample covers 75.000 households.</i></p> |
| <p>4. Data hasil pencacahan Susenas Maret dapat disajikan untuk tingkat nasional, provinsi, dan kabupaten/ kota, sedangkan untuk data hasil Susenas September hanya dapat disajikan untuk tingkat nasional dan provinsi.</p> | <p>4. <i>The result from Susenas data collection in March can be presented on national, provincial, and regency/ municipality level estimates, while in September can be disseminated only for the national and provincial levels.</i></p> |
| <p>5. Data konsumsi/pengeluaran yang dikumpulkan pada Susenas Maret dibagi menjadi dua kelompok, yaitu makanan dan bukan makanan. Jumlah</p> | <p>5. <i>The consumption/ expenditure data collected in March Susenas are divided into two groups, namely food and non-food. The number of food commodity are 188</i></p> |

komoditas makanan sebanyak 188 komoditas. Pengumpulan data kelompok makanan meliputi banyaknya komoditas yang dikonsumsi beserta nilai pengeluarannya.

commodities The food group data collection includes quantity and value of commodities consumed.

6. Pengumpulan data pada sebagian besar kelompok bukan makanan hanya mencakup nilai pengeluaran barang yang dikonsumsi, kecuali beberapa jenis barang tertentu juga dikumpulkan kuantitasnya, seperti listrik, air, gas, dan bahan bakar minyak (BBM).
 7. Referensi waktu survei yang digunakan adalah selama seminggu terakhir untuk konsumsi makanan dan sebulan atau setahun terakhir untuk konsumsi bukan makanan.
 8. Pengeluaran rata-rata per kapita adalah biaya yang dikeluarkan untuk konsumsi semua anggota rumah tangga selama sebulan baik yang berasal dari pembelian, pemberian maupun produksi sendiri dibagi dengan banyaknya anggota rumah tangga dalam rumah tangga tersebut.
 9. Metode yang dipakai untuk penyusunan NBM berpedoman pada buku rujukan yang diterbitkan oleh organisasi pangan sedunia, yaitu Food Agriculture Organization (FAO).
6. *Data collection on mostly non food groups cover only the value of expenditures consumed except for certain comodities can also collected its quantity, such as the use of electricity, water, gas, and fuel oil (BBM).*
 7. *The survey time reference period is previous week before enumeration date for food consumption and last month or last year for non-food consumption.*
 8. *Per capita Average Expenditure is the cost spent for all household members consumption during the month, whether from purchasing, giving or own production, divided by the number of household members in the household.*
 9. *The FAO method is adopted to compute the Food Balance Sheet.*

10. Penyediaan pangan dalam negeri adalah produk dalam negeri ditambah dengan perubahan stok dan impor dikurangi dengan ekspor.
10. *Domestic food availability is defined as domestic production plus changes in stock and imports minus exports.*
11. Ketersediaan pangan untuk dikonsumsi penduduk terlebih dahulu dikurangi dengan bagian produksi yang digunakan untuk bibit, makanan ternak, industri, dan yang tercecer.
11. *In compiling data on domestic food availability, the share of production for seeds, waste, residuals, animal feeds, and industrial use is first taken into account.*
12. Ketersediaan pangan per kapita adalah ketersediaan pangan dibagi dengan jumlah penduduk pertengahan tahun. Ketersediaan pangan per kapita bisa dalam bentuk kuantum maupun unsur gizi, yaitu kalori, protein, dan lemak.
12. *Per capita food availability is total food availability divided by number of population in the middle of the year. It is presented in terms of quantity as well as nutrient content, such as calories, proteins, and fats.*

Gambar 10.1 **Luas Daerah menurut Kecamatan (%), 2022**
Figures **Area of Subdistrict (%), 2022**



Gambar 10.1

Sumber/Source :

Gambar 10.2 ...
Figures ...



Sumber/Source :

Tabel
Table 10.1

Rata-rata Pengeluaran per Kapita Sebulan Menurut Kelompok Komoditas (rupiah) di Kabupaten Dharmasraya, 2021 dan 2022
Monthly Average Expenditure per Capita by Commodity Group (rupiahs) in Dharmasraya Regency, 2021 and 2022

Kelompok Komoditas/Commodity Group	2021	2022
(1)	(2)	(3)
Makanan/Food		
Padi-padian/ <i>Cereals</i>		69,125
Umbi-umbian/ <i>Tubers</i>		7,442
Ikan/udang/cumi/kerang/ <i>Fish/shrimp/common squid/shells</i>		58,710
Daging/ <i>Meat</i>		29,431
Telur dan susu/ <i>Eggs and milk</i>		34,401
Sayur-sayuran/ <i>Vegetables</i>		75,176
Kacang-kacangan/ <i>Legumes</i>		10,362
Buah-buahan/ <i>Fruits</i>		30,127
Minyak dan kelapa/ <i>Oil and coconut</i>		32,303
Bahan minuman/ <i>Beverage stuffs</i>		16,824
Bumbu-bumbuan/ <i>Spices</i>		9,908
Konsumsi lainnya/ <i>Miscellaneous food items</i>		9,725
Makanan dan minuman jadi/ <i>Prepared food and beverages</i>		199,860
Rokok/ <i>Cigarettes</i>		122,518
Jumlah makanan/Total food		705,913
Bukan makanan/Non-food		
Perumahan dan fasilitas rumah tangga/ <i>Housing and household facilities</i>		311,851
Aneka barang dan jasa/ <i>Goods and services</i>		175,533
Pakaian, alas kaki, dan tutup kepala/ <i>Clothing, footwear, and headgear</i>		70,253
Barang tahan lama/ <i>Durable goods</i>		104,392
Pajak, pungutan, dan asuransi/ <i>Taxes and insurance</i>		51,802
Keperluan pesta dan upacara/kenduri/ <i>Parties and ceremonies</i>		21,037
Jumlah bukan makanan/Total non-food		734,868
Jumlah/Total		1,440,780

Sumber/Source: BPS, Survei Sosial Ekonomi Nasional (Susenans) Maret 2021 dan Maret 2022/BPS-Statistics Indonesia, National Socioeconomic Survey

Tabel 10.2
Table

Persentase Pengeluaran per Kapita Sebulan Menurut Kelompok Komoditas di Kabupaten Dharmasraya, 2021 dan 2022
Percentage of Monthly Expenditure per Capita by Commodity Group in Dharmasraya Regency, 2021 and 2022

Kelompok Komoditas/Commodity Group	2021	2022
(1)	(2)	(3)
Makanan/Food		
Padi-padian/ <i>Cereals</i>		4.80
Umbi-umbian/ <i>Tubers</i>		0.52
Ikan/udang/cumi/kerang/ <i>Fish/shrimp/common squid/shells</i>		4.07
Daging/ <i>Meat</i>		2.04
Telur dan susu/ <i>Eggs and milk</i>		2.39
Sayur-sayuran/ <i>Vegetables</i>		5.22
Kacang-kacangan/ <i>Legumes</i>		0.72
Buah-buahan/ <i>Fruits</i>		2.09
Minyak dan kelapa/ <i>Oil and coconut</i>		2.24
Bahan minuman/ <i>Beverage stuffs</i>		1.17
Bumbu-bumbuan/ <i>Spices</i>		0.69
Konsumsi lainnya/ <i>Miscellaneous food items</i>		0.67
Makanan dan minuman jadi/ <i>Prepared food and beverages</i>		13.87
Rokok/ <i>Cigarettes</i>		8.50
Jumlah makanan/Total food		49.00
Bukan makanan/Non-food		
Perumahan dan fasilitas rumah tangga/ <i>Housing and household facilities</i>		21.64
Aneka barang dan jasa/ <i>Goods and services</i>		12.18
Pakaian, alas kaki, dan tutup kepala/ <i>Clothing, footwear, and headgear</i>		4.88
Barang tahan lama/ <i>Durable goods</i>		7.25
Pajak, pungutan, dan asuransi/ <i>Taxes and insurance</i>		3.60
Keperluan pesta dan upacara/kenduri/ <i>Parties and ceremonies</i>		1.46
Jumlah bukan makanan/Total non-food		51.00
Jumlah/Total		100.00

Sumber/Source: BPS, Survei Sosial Ekonomi Nasional (Susenas) Maret 2021 dan Maret 2022/BPS-Statistics Indonesia, National Socioeconomic Survey

Tabel
Table 10.3**Persentase Penduduk Menurut Golongan Pengeluaran Per Kapita Sebulan di Kabupaten Dharmasraya, 2022**
Percentage of Population by Class of Monthly Expenditure per Capita in Dharmasraya Regency, 2022

Golongan Pengeluaran Per Kapita Sebulan (rupiah) <i>Class of Monthly Expenditure per Capita (rupiahs)</i>	Persentase Penduduk <i>Percentage of Population</i>
(1)	(2)
< 299 999	0.00
300 000–499 999	0.77
500 000–749 999	8.21
750 000–999 999	25.00
1 000 000–1 499 999	38.48
> 1 500 000	27.54
Jumlah/Total	100,00

Sumber/Source: BPS, Survei Sosial Ekonomi Nasional (Susenas) Maret 2021 dan Maret 2022/BPS-Statistics Indonesia, National Socioeconomic Survey

11

PERDAGANGAN TRADE

Jumlah Sarana Perdagangan Menurut Jenisnya di Kabupaten Dharmasraya, 2022

Number of Trading Facilities by Type in Dharmasraya Regency, 2022



**Warung
/Warung**

15

**Toko
/Store**

57



**Kios
/Kios**

33

**Pasar
/Market**

-



PENJELASAN TEKNIS

1. Perseroan Terbatas (PT) adalah suatu badan hukum untuk menjalankan usaha sendiri yang terdiri dari saham-saham.
2. *Commanditaire Venootschap* (CV) adalah perusahaan yang didirikan oleh dua orang atau lebih yang mana penanaman saham tidak boleh ikut campur dalam hal pengurusan.
3. Tanda Daftar Perusahaan (TDP) merupakan data catatan resmi yang diadakan menurut atau berdasarkan ketentuan peraturan-peraturan pelaksanaannya, dan memuat hal-hal yang wajib didaftarkan oleh setiap perusahaan serta disahkan oleh pejabat yang berwenang.
4. Surat Izin Usaha Perdagangan (SIUP) adalah surat izin yang diberikan oleh menteri atau pejabat yang ditujukan kepada pengusaha untuk melaksanakan usaha di bidang perdagangan dan jasa. SIUP diberikan kepada para pengusaha baik perorangan, Firma, CV, PT, Koperasi, BUMN, dan sebagainya.

TECHNICAL NOTES

1. *Limited Liability Company (PT) is a legal entity to run its own business consisting of stocks.*
2. *Commanditaire Venootschap (CV) is a company established by two or more persons whose stock investments should not interfere in terms of management.*
3. *Company Registry (TDP) is a list of official records held in accordance with or under with the provisions of the law or the enforcement regulations, and contains items which must be registered by each company and authorized by the competent authority.*
4. *Trade Business License (SIUP) is a permit issued by a minister or officer indicated to the entrepreneur to carry out business in the field of trade and services. SIUP is given to individual entrepreneurs, Firma, CV, PT, Koperasi, BUMN, and so on.*

Gambar 11.1 **Luas Daerah menurut Kecamatan (%), 2022**
Figures **Area of Subdistrict (%), 2022**



Gambar 11.1

Sumber/Source :

Gambar 11.2 ...
Figures ...



Sumber/Source : ...

Tabel 11.1 **Jumlah Sarana Perdagangan Menurut Jenisnya di Kabupaten Dharmasraya, 2019–2022**
Table 11.1 **Number of Trading Facilities by Type of Facility in Dharmasraya Regency, 2019–2022**

Jenis Sarana Perdagangan <i>Type of Trading Facilities</i>	2019	2020	2021	2022
(1)	(2)	(3)	(4)	(5)
Pasar/Market	36	131	31	-
Toko/Store	70	131	75	57
Kios	71	28	0	33
Warung	45	18	7	15
Jumlah/Total	222	308	113	105

Sumber/Source: Dinas Penanaman Modal dan Pelayanan Terpadu Satu Pintu Kabupaten Dharmasraya/ *Investment and One Stop Integrated Service Office of Dharmasraya Regency*

Tabel
Table 11.2

**Jumlah Perusahaan Menurut Bentuk Badan Hukum di
Kabupaten Dharmasraya, 2019-2022**
*Number of Establishments by Type of Business Entity in
Dharmasraya Regency, 2019-2022*

<i>Tipe Badan Hukum</i> <i>Type of Business Entity</i>	2019	2020	2021	2022
(1)	(2)	(3)	(4)	(5)
<i>Perseroan Terbatas</i>	37	18	31	77
<i>CV/Firma</i>	162	44	57	97
<i>Koperasi</i>	7	3	2	4
<i>Perorangan</i>	289	281	230	2491
<i>Lainnya</i>	-	-	50	26
Jumlah/Total	495	346	370	2695

Sumber/Source: Dinas Penanaman Modal dan Pelayanan Terpadu Satu Pintu Kabupaten Dharmasraya/ *Investment and One Stop Integrated Service Office of Dharmasraya Regency*

Tabel
Table 11.3**Banyaknya Surat Izin yang Dikeluarkan Menurut Jenis dan Bulan di Dharmasraya, 2022**
Number of Licence by Type and Month in Dharmasraya, 2022

Bulan Month	Izin Penyelenggaraan Satuan Pendidikan Fomal dan Non Fomal	Izin Tenaga Medis (Dokter Umum, Dokter Gigi, Dokter Spesialis)	Surat Izin Praktik Teknologi Laboratorium Medik (SIP-ATLM)	Surat Izin Praktek Apoteker (SIP-A)
(1)	(2)	(3)	(4)	(5)
Januari/ January	8	7	-	3
Februari/ February	3	6	1	1
Maret/ March	-	4	4	3
April/ April	-	10	4	-
Mei/ May	-	9	5	3
Juni/ June	-	17	2	3
Juli/ July	-	18	2	3
Agustus/ August	-	4	-	1
September/ September	-	10	1	3
Oktober/ October	-	18	7	3
November/ November	-	51	7	4
Desember/ December	-	15	1	2
Jumlah/Total	8	169	34	29

Lanjutan Tabel/*Continued Table* 11.3

Bulan Month	Surat Izin Praktek Bidan (SIP-B)	Surat Izin Praktek Perawat (SIP-P)	Surat Izin Tenaga Kefarmasian (SIP-TTK)	Surat Izin Kerja Refraksi Optisen (SIK-RO)
(1)	(6)	(7)	(8)	(9)
Januari/ January	4	-	1	-
Februari/ February	1	-	-	-
Maret/ March	23	-	7	-
April/ April	17	23	2	-
Mei/ May	16	14	11	-
Juni/ June	24	30	8	-
Juli/ July	21	17	2	1
Agustus/ August	3	27	2	-
September/ September	18	16	3	1
Oktober/ October	55	32	9	1
November/ November	23	22	2	2
Desember/ December	34	59	-	-
Jumlah/Total	239	240	47	5

Lanjutan Tabel/*Continued Table* 11.3

Bulan <i>Month</i>	Surat Izin Kerja Radiografer (SIK-R)	Rekomendasi Penelitian	Surat Izin Praktek Teknisi Pelayanan Darah (SIP-TPD)	Izin Praktek Penata Anestesi (SIPP-PA)
(1)	(10)	(11)	(12)	(13)
Januari/ January	-	22	-	-
Februari/ February	-	21	-	-
Maret/ March	1	36	-	-
April/ April	2	37	-	-
Mei/ May	1	46	-	-
Juni/ June	-	87	-	-
Juli/ July	-	34	1	4
Agustus/ August	-	23	-	-
September/ September	-	15	-	-
Oktober/ October	2	49	-	1
November/ November	-	20	1	-
Desember/ December	-	11	-	-
Jumlah/Total	6	401	2	7

Lanjutan Tabel/*Continued Table* 11.3

Bulan <i>Month</i>	Izin Pendirian Operasional Praktek Fisioterapis	Izin Kerja Tenaga Gizi (SIK-TGz)	Izin Praktek Terapis Gigi dan Mulut (SIP-TGM)	Izin Praktek Elektromedis (SIP-E)
(1)	(15)	(16)	(17)	(18)
Januari/ January	-	-	-	-
Februari/ February	-	-	-	-
Maret/ March	-	-	-	-
April/ April	-	-	1	1
Mei/ May	-	1	1	-
Juni/ June	3	3	3	-
Juli/ July	2	5	-	-
Agustus/ August	1	-	1	-
September/ September	-	-	-	-
Oktober/ October	1	2	2	-
November/ November	-	-	-	-
Desember/ December	-	6	-	-
Jumlah/Total	7	17	8	1

Lanjutan Tabel/*Continued Table* 11.3

Bulan Month	Izin Praktek Rekam Medis (SIP-RM)	Izin Praktek Ts Sanitarian	Izin Praktek Terapis Wicara (SIP-TW)	Izin Persetujuan Kesesuaian Pemanfaatan Ruang (PKKPR)
(1)	(20)	(21)	(4)	(5)
Januari/ January	-	-	-	-
Februari/ February	-	-	-	18
Maret/ March	-	-	-	7
April/ April	2	-	-	18
Mei/ May	1	-	-	-
Juni/ June	2	-	-	1
Juli/ July	4	-	-	-
Agustus/ August	-	-	-	13
September/ September	-	-	-	3
Oktober/ October	4	1	2	4
November/ November	-	-	-	-
Desember/ December	-	-	-	14
Jumlah/Total	13	1	2	78

Lanjutan Tabel/*Continued Table* 11.3

Bulan <i>Month</i>	PKKPR BERUSAHA	Persetujuan Bangunan Gedung (PBG)	NIB/ SPPL	Sertifikat Standar
(1)	(20)	(21)	(4)	(5)
Januari/ January	3	-	47	15
Februari/ February	-	-	73	13
Maret/ March	-	-	79	17
April/ April	-	4	37	13
Mei/ May	-	-	31	18
Juni/ June	5	3	153	27
Juli/ July	-	-	96	28
Agustus/ August	-	-	143	25
September/ September	-	-	195	17
Oktober/ October	-	9	186	31
November/ November	-	1	778	9
Desember/ December	-	7	319	15
Jumlah/Total	8	24	2 137	228


Lanjutan Tabel/*Continued Table* 11.3

Bulan <i>Month</i>	Izin	TDG (Tanda Daftar Gudang)	Surat Izin Pangan Industri Rumah Tangga (PIRT)	PKPLH
(1)	(20)	(21)	(4)	(5)
Januari/ January	2	5	2	20
Februari/ February	2	-	1	3
Maret/ March	3	-	-	1
April/ April	3	-	4	7
Mei/ May	2	-	1	9
Juni/ June	1	-	4	21
Juli/ July	3	-	4	10
Agustus/ August	3	-	7	15
September/ September	-	-	8	12
Oktober/ October	1	-	1	18
November/ November	1	11	1	2
Desember/ December	1	-	-	11
Jumlah/Total	22	16	33	129

Sumber/*Source*: Dinas Penanaman Modal dan Pelayanan Terpadu Satu Pintu Kabupaten Dharmasraya/ *Investment and One Stop Integrated Service Office of Dharmasraya Regency*

12

SISTEM NERACA REGIONAL SYSTEM OF REGIONAL ACCOUNTS



PENJELASAN TEKNIS**TECHNICAL NOTES**

1. Penghitungan statistik neraca nasional mengikuti buku petunjuk yang diterbitkan oleh Perserikatan Bangsa Bangsa (PBB) dikenal sebagai Sistem Neraca Nasional (SNN). SNN adalah rekomendasi internasional tentang bagaimana menyusun ukuran aktivitas ekonomi yang sesuai dengan standar neraca baku yang didasarkan pada prinsip-prinsip ekonomi. Rekomendasi yang dimaksud dinyatakan dalam sekumpulan konsep, definisi, klasifikasi, dan aturan neraca yang disepakati secara internasional dalam mengukur indikator tertentu seperti Produk Domestik Bruto (PDB). Salah satu bentuk adaptasi pencatatan statistik nasional adalah melakukan perubahan tahun dasar PDB Indonesia dari tahun 2000 ke 2010. Perubahan tahun dasar PDB dilakukan seiring dengan mengadopsi rekomendasi PBB yang tertuang dalam Sistem Neraca Nasional 2008 (SNA 2008).

2. Produk Domestik Bruto pada tingkat nasional serta Produk Domestik Regional Bruto (PDRB) pada tingkat regional (provinsi) menggambarkan kemampuan suatu wilayah untuk menciptakan nilai tambah pada suatu waktu tertentu. Untuk menyusun PDB

1. *The method used to estimate national accounts BPS-Statistics is based on the standard guidelines formed by United Nation known as System of National Accounts (SNA). SNA is the internationally agreed standard set of recommendations on how to compile measures of economic activity in accordance with strict accounting conventions based on economic principles. The recommendations are expressed in term of a set of concepts, definitions, classifications and accounting rules that comprise the internationally agreed standard for measuring indicators such as Gross Domestic Product (GDP). One of the improvement in the national statistical system is to rebase GDP form base year 2000 to 2010 in order to capture current economic condition. It is in line with the United Nations (UN) recommendation on 2008 SNA.*

2. *The basic measure of the value added arising from economic activity is known as Gross Domestic Product at the national level and Gross Regional Domestic Product (GRDP) at the regional level (provinces/regencies/municipalities). To compile*

maupun PDRB digunakan 2 pendekatan, yaitu lapangan usaha dan pengeluaran. Keduanya menyajikan komposisi data nilai tambah dirinci menurut sumber kegiatan ekonomi (lapangan usaha) dan menurut komponen penggunaannya. PDB maupun PDRB dari sisi lapangan usaha merupakan penjumlahan seluruh komponen nilai tambah bruto yang mampu diciptakan oleh sektor-sektor ekonomi atas berbagai aktivitas produksinya. Sedangkan dari sisi pengeluaran menjelaskan tentang penggunaan dari nilai tambah tersebut.

3. PDRB menurut lapangan usaha mengalami perubahan klasifikasi dari 9 sektor menjadi 17 lapangan usaha. PDRB menurut lapangan usaha dirinci menurut total nilai tambah dari seluruh sektor ekonomi yang mencakup lapangan usaha Pertanian, Kehutanan, dan Perikanan; Pertambangan dan Penggalian; Industri Pengolahan; Pengadaan Listrik dan Gas; Pengadaan Air, Pengelolaan Sampah, Limbah dan Daur Ulang; Konstruksi; Perdagangan Besar dan Eceran, Reparasi Mobil dan Sepeda Motor; Transportasi dan Pergudangan; Penyediaan Akomodasi dan Makan Minum; Informasi dan Komunikasi; Jasa Keuangan dan Asuransi; Real Estat; Jasa

these statistics, two approaches have been used, i.e. "production approach" and "expenditure approach". The first approach is to measure value added produced by various kinds of economic activities, while the second approach is to measure final uses of the country's output. In other words, GDP/GRDP is the sum of total value added produced by all economic industries (activities) and the way of using it.

3. *GRDP by industry classification changes from 9 sectors to 17 industries. GRDP by industry is classified by types of economic activities such as Agriculture, Forestry and Fishing; Mining and Quarrying; Manufacturing; Electricity and Gas; Water supply, Sewerage, Waste Management and Remediation Activities; Construction; Wholesale and Retail Trade; Repair of Motor Vehicles and Motorcycles; Transportation and Storage; Accommodation and Food Service Activities; Information and Communication; Financial and Insurance Activities; Real Estate Activities; Business Activities; Public Administration; Defence and Compulsory Social Security; Education; Human Health and*

Perusahaan; Administrasi Pemerintahan, Pertahanan dan Jaminan Sosial Wajib; Jasa Pendidikan; Jasa Kesehatan dan Kegiatan Sosial; dan Jasa lainnya.

Social Work Activities; and Other Services Activities.

4. PDRB menurut pengeluaran mengalami perubahan klasifikasi dimana pengeluaran konsumsi Lembaga Non Profit yang Melayani Rumah Tangga (LNPR) yang sebelumnya termasuk bagian dari pengeluaran konsumsi rumah tangga menjadi komponen terpisah. Sehingga klasifikasi PDRB menurut pengeluaran dirinci menjadi 7 komponen yaitu komponen pengeluaran konsumsi rumah tangga, pengeluaran konsumsi LNPR, pengeluaran konsumsi pemerintah, pembentukan modal tetap bruto, perubahan inventori, ekspor barang dan jasa, dan impor barang dan jasa.

4. *GRDP by expenditure classification changes where consumption expenditure Non-profit Institutions Serving Households (NPISH) previously included as part of household consumption expenditure is taken out into separate component. So that, GDP by type of expenditures is classified into: household consumption expenditure, NPISH consumption expenditure, government consumption expenditure, gross fixed capital formation, changes in inventories, exports of goods and services, and imports of goods and services.*

5. Pengeluaran konsumsi rumah tangga mencakup berbagai pengeluaran konsumsi akhir rumah tangga atas barang dan jasa untuk memenuhi kebutuhan individu ataupun kelompok secara langsung. Pengeluaran rumah tangga di sini mencakup makanan dan minuman selain restoran; pakaian, alas kaki dan jasa perawatannya; perumahan dan perlengkapan rumah tangga; kesehatan dan pendidikan;

5. *Household consumption expenditures consist of expenditures incurred by households, which are used for both individual or collective needs. Household consumptions are classified into food and beverages other than restaurants; clothing, footwear, and related maintenance services; housing and household equipment; health and education; transport and communication; restaurants and hotels; and others.*

transportasi dan komunikasi;
restoran dan hotel serta lainnya.

6. Pengeluaran Konsumsi Pemerintah terdiri dari Pengeluaran Konsumsi Individu dan Pengeluaran Konsumsi Kolektif. Barang dan jasa individu merupakan barang dan jasa privat, dimana ciri-ciri barang privat adalah a) Scarcity, yaitu ada kelangkaan/keterbatasan dalam jumlah; b) Excludable consumption, yaitu konsumsi suatu barang dapat dibatasi hanya pada mereka yang memenuhi persyaratan tertentu (biasanya harga); c) Rivalrous competition, yaitu konsumsi oleh satu konsumen akan mengurangi atau menghilangkan kesempatan pihak lain untuk melakukan hal serupa. Contoh barang dan jasa yang dihasilkan pemerintah dan tergolong sebagai barang dan jasa individu adalah jasa pelayanan kesehatan pemerintah di rumah sakit/puskesmas dan jasa pendidikan di sekolah/universitas negeri. Sedangkan barang dan jasa kolektif ekuivalen dengan barang publik yang memiliki ciri a) Non rivalry, yaitu penggunaan satu konsumen terhadap suatu barang tidak mengurangi kesempatan konsumen lain untuk juga mengkonsumsi barang tersebut; b) Non excludable, yaitu apabila suatu barang publik tersedia, maka tidak ada yang

6. *Government consumption expenditure consists of Individual Consumption Expenditure and Collective Consumption Expenditure. Individual goods and services are private goods and services, which the characteristics of private goods is a) Scarcity, that there is a scarcity/limited in number; b) Excludable consumption, the consumption of goods can be limited only to those who meet certain requirements (usually the price); c) Rivalrous competition, ie consumption by the consumer will reduce or eliminate the chance of another party to do so. Examples of goods and services produced by government and classified as goods and services of individuals is the government health services in hospitals/health centers and education services in schools/universities. Collective goods and services equivalent to public goods characterized by a) Non-rivalry, namely the use of a consumer for an item does not reduce the chance of another consumer to also consume goods; b) Non-excludable, i.e. when a public good available, then nothing can hinder anyone to benefit from the goods or in other words everyone has access to the goods. Examples of goods and services produced by government and classified as collective goods*

dapat menghalangi siapapun untuk memperoleh manfaat dari barang tersebut atau dengan kata lain setiap orang memiliki akses ke barang tersebut. Contoh barang dan jasa yang dihasilkan pemerintah dan tergolong sebagai barang dan jasa kolektif adalah jasa pertahanan yang dilakukan TNI dan keamanan yang dilakukan kepolisian.

and services is carried military defense services and the police's security.

7. Pembentukan Modal Tetap Bruto (PMTB) mencakup pengadaan, pembuatan, dan pembelian barang modal. Barang modal dimaksud adalah barang-barang yang digunakan untuk proses produksi, tahan lama atau yang mempunyai umur pemakaian lebih dari satu tahun seperti bangunan, mesin-mesin dan alat angkutan. Termasuk pula di sini perbaikan besar (berat) yang sifatnya memperpanjang umur atau mengubah bentuk atau kapasitas barang modal tersebut. Pengeluaran barang modal untuk keperluan militer juga dicakup sebagai PMTB. Klasifikasi komponen PMTB dibagi menjadi 6 sub komponen yaitu Konstruksi; Mesin dan Peralatan; Kendaraan; Peralatan Lainnya; Cultivated Biological Resources (CBR) dan Produk Kekayaan Intelektual.
7. *Gross Fixed Capital Formation (GFCF) includes procurement, manufacture, and the purchase of capital goods. Capital goods are goods which are used for the production process, durable or have a service life of more than one year such as buildings, machinery, and transportation equipment. Including here: huge improvement that are to extend the life or changing the shape or the capacity of the capital goods. Capital expenditures for military purposes are also covered as GFCF. GFCF component are classified into six sub-components: Construction; Machinery and Equipment; vehicle; Other equipment; Cultivated Biological Resources (CBR) and Intellectual Property Product.*
8. Ekspor barang dan jasa merupakan transaksi perdagangan barang dan jasa dari penduduk (residen)
8. *Exports of goods and services consist of transactions of goods and services from residents to*

ke bukan penduduk (nonresiden). Impor barang dan jasa adalah transaksi perdagangan dari bukan penduduk ke penduduk. Ekspor atau impor barang terjadi pada saat terjadi perubahan hak kepemilikan barang antara penduduk dengan bukan penduduk (dengan atau tanpa perpindahan fisik barang tersebut). Pada PDB dengan tahun dasar 2010, ekspor dan impor barang dirinci menjadi nonmigas dan migas.

non-residents. Imports of goods and services consist of transaction of goods and services from nonresidents to residents. Exports and imports of goods occur when there are changes in ownership of goods between residents and nonresidents (with or without physical movements of goods across frontiers). On the GDP at 2010 basic year, exports and imports of goods specified into non oil and gas and oil and gas.

9. Produk Domestik Bruto maupun agregat turunannya disajikan dalam 2 (dua) versi penilaian, yaitu atas dasar "harga berlaku" dan atas dasar "harga konstan". Disebut sebagai harga berlaku karena seluruh agregat dinilai dengan menggunakan harga pada tahun berjalan, sedangkan harga konstan penilaiannya didasarkan kepada harga satu tahun dasar tertentu, dalam publikasi ini digunakan harga tahun 2010.

9. *GDP and its aggregations are presented in two forms: at current market prices and at constant base year market prices. In presenting current market prices, all aggregates are valued at current market prices, while base year constant market prices are shown by valuing all aggregates at fixed base year prices. Year of 2010 is used as the base year in this publication.*

10. Laju pertumbuhan Produk Domestik Regional Bruto diperoleh dari perhitungan PDRB atas dasar harga konstan. Diperoleh dengan cara mengurangi nilai PDRB pada tahun ke-n terhadap nilai pada tahun ke n-1 (tahun sebelumnya), dibagi dengan nilai pada tahun ke n-1, dikalikan dengan 100

10. *Growth rate of Gross Regional Domestic Product is derived from GRDP at constant market prices. It is obtained by subtracting the value of GRDP year n with the value of GRDP year n-1, divided by the value of GRDP year n-1 then multiplied by 100 percent. The growth rate of GRDP explains the income growth during the given period.*

persen. Laju pertumbuhan menunjukkan perkembangan agregat pendapatan dari satu waktu tertentu terhadap waktu sebelumnya.

<https://dharmasrayakab.bps.go.id>

Gambar 12.1 **Luas Daerah menurut Kecamatan (%), 2022**
Figures 12.1 **Area of Subdistrict (%), 2022**



Gambar 12.1

Sumber/Source :

Gambar 12.2 ...
Figures ...



Sumber/Source :

Tabel 12.1. **Produk Domestik Regional Bruto Atas Dasar Harga Berlaku Menurut Lapangan Usaha di Kabupaten Dharmasraya (miliar rupiah), 2018–2022**
Gross Regional Domestic Product at Current Market Prices by Industry in Dharmasraya Regency (billion rupiahs), 2018–2022

Lapangan Usaha/Industry	2018	2019	2020	2021 ^x	2022 ^{xx}
(1)	(2)	(3)	(4)	(5)	(6)
A Pertanian, Kehutanan, dan Perikanan/ <i>Agriculture, Forestry, and Fishing</i>	2 931,59	2 900,29	2 785,97	2 955,55	3 254,82
B Pertambangan dan Penggalian/ <i>Mining and Quarrying</i>	687,82	728,63	690,13	666,87	794,29
C Industri Pengolahan/ <i>Manufacturing</i>	555,74	509,26	512,06	576,76	642,01
D Pengadaan Listrik dan Gas/ <i>Electricity and Gas</i>	2,11	2,36	2,23	2,30	2,41
E Pengadaan Air; Pengelolaan Sampah, Limbah, dan Daur Ulang/ <i>Water Supply; Sewerage, Waste Management, and Remediation Activities</i>	1,28	1,37	1,35	1,36	1,39
F Konstruksi/ <i>Construction</i>	1 345,77	1 527,66	1 518,92	1 591,65	1 789,50
G Perdagangan Besar dan Eceran; Reparasi Mobil dan Sepeda Motor/ <i>Wholesale and Retail Trade; Repair of Motor Vehicles and Motorcycles</i>	1 380,07	1 535,26	1 526,58	1 560,82	1 842,91
H Transportasi dan Pergudangan/ <i>Transportation and Storage</i>	601,55	673,74	610,90	656,82	745,52
I Penyediaan Akomodasi dan Makan Minum/ <i>Accommodation and Food Service Activities</i>	95,37	108,61	93,71	103,85	124,33
J Informasi dan Komunikasi/ <i>Information and Communication</i>	549,91	637,71	687,55	740,76	845,95

Lanjutan Tabel/*Continued Table* 12.1

Lapangan Usaha/Industry		2018	2019	2020	2021^x	2022^{xx}
(1)		(2)	(3)	(4)	(5)	(6)
K	Jasa Keuangan dan Asuransi/ <i>Financial and Insurance Activities</i>	211,93	229,21	234,24	254,99	282,86
L	Real Estat/ <i>Real Estate Activities</i>	217,92	236,68	237,12	245,53	266,86
M,N	Jasa Perusahaan/ <i>Business Activities</i>	2,03	2,19	2,09	2,11	2,32
O	Administrasi Pemerintahan, Pertahanan, dan Jaminan Sosial Wajib/ <i>Public Administration and Defence; Compulsory Social Security</i>	588,36	655,90	711,02	740,94	908,32
P	Jasa Pendidikan/ <i>Education</i>	280,54	322,99	339,32	346,05	385,68
Q	Jasa Kesehatan dan Kegiatan Sosial/ <i>Human Health and Social Work Activities</i>	167,25	187,75	206,68	219,60	239,54
R,S,T,U	Jasa Lainnya/ <i>Other Services Activities</i>	78,39	89,95	83,39	88,70	104,77
Produk Domestik Regional Bruto/Gross Regional Domestic Product		9 697,64	10 349,56	10 243,27	10 754,66	12 233,47

Catatan/*Note*: 2018 - Perbedaan antara jumlah PDRB 34 Provinsi dan PDB Indonesia antara lain disebabkan oleh diskrepansi statistik/ The difference between the total of GRDP of 34 Provinces and the GDP of Indonesia due to the statistical discrepancies

Sumber/*Source*: BPS, berbagai sensus, survei dan sumber lain/*BPS-Statistics Indonesia, various census, survey, and other sources*

Tabel
Table 12.2

Produk Domestik Regional Bruto Atas Dasar Harga Konstan 2010 Menurut Lapangan Usaha di Kabupaten Dharmasraya (miliar rupiah), 2018–2022
Gross Regional Domestic Product at 2010 Constant Market Prices by Industry in Dharmasraya Regency (billion rupiahs), 2018–2022

Lapangan Usaha/Industry	2018	2019	2020	2021^a	2022^{xx}
(1)	(2)	(3)	(4)	(5)	(6)
A Pertanian, Kehutanan, dan Perikanan/ <i>Agriculture, Forestry, and Fishing</i>	2 107,04	2 156,30	2 139,97	2 254,38	2 299,42
B Pertambangan dan Penggalian/ <i>Mining and Quarrying</i>	541,52	561,08	564,96	464,58	471,52
C Industri Pengolahan/ <i>Manufacturing</i>	442,49	420,89	406,79	436,47	443,53
D Pengadaan Listrik dan Gas/ <i>Electricity and Gas</i>	1,26	1,29	1,21	1,24	1,29
E Pengadaan Air; Pengelolaan Sampah, Limbah, dan Daur Ulang/ <i>Water Supply; Sewerage, Waste Management, and Remediation Activities</i>	–	1,00	0,98	0,96	0,94
F Konstruksi/ <i>Construction</i>	959,31	1 035,21	980,21	1 021,07	1 041,88
G Perdagangan Besar dan Eceran; Reparasi Mobil dan Sepeda Motor/ <i>Wholesale and Retail Trade; Repair of Motor Vehicles and Motorcycles</i>	989,41	1 058,36	1 054,77	1 103,41	1 167,86
H Transportasi dan Pergudangan/ <i>Transportation and Storage</i>	465,08	503,71	437,33	469,08	489,64
I Penyediaan Akomodasi dan Makan Minum/ <i>Accommodation and Food Service Activities</i>	60,27	64,34	54,56	59,07	68,23
J Informasi dan Komunikasi/ <i>Information and Communication</i>	551,00	601,33	648,77	695,21	738,92

Lanjutan Tabel/*Continued Table 12.2*

Lapangan Usaha/Industry		2018	2019	2020	2021^x	2022^{xx}
(1)		(2)	(3)	(4)	(5)	(6)
K	Jasa Keuangan dan Asuransi/ <i>Financial and Insurance Activities</i>	147,72	151,59	152,70	163,24	172,54
L	Real Estat/ <i>Real Estate Activities</i>	151,18	159,36	159,41	162,80	169,36
M,N	Jasa Perusahaan/ <i>Business Activities</i>	1,42	1,49	1,40	1,41	1,50
O	Administrasi Pemerintahan, Pertahanan, dan Jaminan Sosial Wajib/ <i>Public Administration and Defence; Compulsory Social Security</i>	427,14	455,89	451,65	463,70	537,43
P	Jasa Pendidikan/ <i>Education</i>	183,44	199,11	207,29	210,99	220,60
Q	Jasa Kesehatan dan Kegiatan Sosial/ <i>Human Health and Social Work Activities</i>	120,40	129,45	138,66	144,91	151,26
R,S,T,U	Jasa Lainnya/ <i>Other Services Activities</i>	54,83	59,94	54,31	57,20	63,76
Produk Domestik Regional Bruto/Gross Regional Domestic Product		7 204,47	7 560,32	7 454,97	7 709,70	8 039,69

Catatan/Note: 2018 - Perbedaan antara jumlah PDRB 34 Provinsi dan PDB Indonesia antara lain disebabkan oleh diskrepansi statistik/ The difference between the total of GRDP of 34 Provinces and the GDP of Indonesia due to the statistical discrepancies

Sumber/Source: BPS, berbagai sensus, survei dan sumber lain/BPS-Statistics Indonesia, various census, survey, and other sources

Tabel
Table 12.3

Distribusi Persentase Produk Domestik Regional Bruto Atas Dasar Harga Berlaku Menurut Lapangan Usaha di Kabupaten Dharmasraya, 2018–2022
Percentage Distribution of Gross Regional Domestic Product at Current Market Prices by Industry in Dharmasraya Regency, 2018–2022

Lapangan Usaha/ <i>Industry</i>	2018	2019	2020	2021 ^x	2022 ^{xx}
(1)	(2)	(3)	(4)	(5)	(6)
A Pertanian, Kehutanan, dan Perikanan/ <i>Agriculture, Forestry, and Fishing</i>	30,23	28,02	27,20	27,48	26,61
B Pertambangan dan Penggalian/ <i>Mining and Quarrying</i>	7,09	7,04	6,74	6,20	6,49
C Industri Pengolahan/ <i>Manufacturing</i>	5,73	4,92	5,00	5,36	5,25
D Pengadaan Listrik dan Gas/ <i>Electricity and Gas</i>	0,02	0,02	0,02	0,02	0,02
E Pengadaan Air; Pengelolaan Sampah, Limbah, dan Daur Ulang/ <i>Water Supply; Sewerage, Waste Management, and Remediation Activities</i>	0,01	0,01	0,01	0,01	0,01
F Konstruksi/ <i>Construction</i>	13,88	14,76	14,83	14,80	14,63
G Perdagangan Besar dan Eceran; Reparasi Mobil dan Sepeda Motor/ <i>Wholesale and Retail Trade; Repair of Motor Vehicles and Motorcycles</i>	14,23	14,83	14,90	14,51	15,06
H Transportasi dan Pergudangan/ <i>Transportation and Storage</i>	6,20	6,51	5,96	6,11	6,09
I Penyediaan Akomodasi dan Makan Minum/ <i>Accommodation and Food Service Activities</i>	0,98	1,05	0,91	0,97	1,02
J Informasi dan Komunikasi/ <i>Information and Communication</i>	5,67	6,16	6,71	6,89	6,92
K Jasa Keuangan dan Asuransi/ <i>Financial and Insurance Activities</i>	2,19	2,21	2,29	2,37	2,31

Lanjutan Tabel/*Continued Table* 12.3

Lapangan Usaha/ <i>Industry</i>		2018	2019	2020	2021 ^x	2022 ^{xx}
(1)		(2)	(3)	(4)	(5)	(6)
L	Real Estat/ <i>Real Estate Activities</i>	2,25	2,29	2,31	2,28	2,18
M,N	Jasa Perusahaan/ <i>Business Activities</i>	0,02	0,02	0,02	0,02	0,02
O	Administrasi Pemerintahan, Pertahanan, dan Jaminan Sosial Wajib/ <i>Public Administration and Defence; Compulsory Social Security</i>	6,07	6,34	6,94	6,89	7,42
P	Jasa Pendidikan/ <i>Education</i>	2,89	3,12	3,31	3,22	3,15
Q	Jasa Kesehatan dan Kegiatan Sosial/ <i>Human Health and Social Work Activities</i>	1,72	1,81	2,02	2,04	1,96
R,S,T,U	Jasa Lainnya/ <i>Other Services Activities</i>	0,81	0,87	0,81	0,82	0,86
Produk Domestik Regional Bruto/<i>Gross Regional Domestic Product</i>		100,00	100,00	100,00	100,00	100,00

Catatan/*Note*: 2018 - Perbedaan antara jumlah PDRB 34 Provinsi dan PDB Indonesia antara lain disebabkan oleh diskrepansi statistik/ The difference between the total of GRDP of 34 Provinces and the GDP of Indonesia due to the statistical discrepancies

Sumber/*Source*: BPS, berbagai sensus, survei dan sumber lain/*BPS-Statistics Indonesia, various census, survey, and other sources*

Tabel
Table 12.4

Laju Pertumbuhan Produk Domestik Regional Bruto Atas Dasar Harga Konstan 2010 Menurut Lapangan Usaha di Kabupaten Dharmasraya (persen), 2019–2022
Growth Rate of Gross Regional Domestic Product at 2010 Constant Market Prices by Industry in Dharmasraya Regency (percent), 2019–2022

Lapangan Usaha/Industry		2019	2020	2021 ^x	2022 ^{xx}
(1)		(2)	(3)	(4)	(5)
A	Pertanian, Kehutanan, dan Perikanan/ <i>Agriculture, Forestry, and Fishing</i>	2,34	-0,76	5,35	2,00
B	Pertambangan dan Penggalian/ <i>Mining and Quarrying</i>	3,61	0,69	-17,77	1,50
C	Industri Pengolahan/ <i>Manufacturing</i>	-4,88	-3,35	7,30	1,62
D	Pengadaan Listrik dan Gas/ <i>Electricity and Gas</i>	2,53	-6,54	3,06	3,36
E	Pengadaan Air; Pengelolaan Sampah, Limbah, dan Daur Ulang/ <i>Water Supply; Sewerage, Waste Management, and Remediation Activities</i>	3,79	-2,08	-2,04	-2,27
F	Konstruksi/ <i>Construction</i>	7,91	-5,31	4,17	2,04
G	Perdagangan Besar dan Eceran; Reparasi Mobil dan Sepeda Motor/ <i>Wholesale and Retail Trade; Repair of Motor Vehicles and Motorcycles</i>	6,97	-0,34	4,61	5,84
H	Transportasi dan Pergudangan/ <i>Transportation and Storage</i>	8,31	-13,18	7,26	4,38
I	Penyediaan Akomodasi dan Makan Minum/ <i>Accommodation and Food Service Activities</i>	6,75	-15,19	8,26	15,50
J	Informasi dan Komunikasi/ <i>Information and Communication</i>	9,13	7,89	7,16	6,29
K	Jasa Keuangan dan Asuransi/ <i>Financial and Insurance Activities</i>	2,62	0,73	6,90	5,70
L	Real Estat/ <i>Real Estate Activities</i>	5,41	0,04	2,12	4,03

Lanjutan Tabel/*Continued Table 12.4*

Lapangan Usaha/ <i>Industry</i>		2019	2020	2021 ^x	2022 ^{xx}
(1)		(2)	(3)	(4)	(5)
M,N	Jasa Perusahaan/ <i>Business Activities</i>	4,33	-5,67	0,33	6,63
O	Administrasi Pemerintahan, Pertahanan, dan Jaminan Sosial Wajib/ <i>Public Administration and Defence; Compulsory Social Security</i>	6,73	-0,93	2,67	15,90
P	Jasa Pendidikan/ <i>Education</i>	8,54	4,11	1,79	4,56
Q	Jasa Kesehatan dan Kegiatan Sosial/ <i>Human Health and Social Work Activities</i>	7,52	7,11	4,50	4,39
R,S,T,U	Jasa Lainnya/ <i>Other Services Activities</i>	9,33	-9,40	5,33	11,46
Produk Domestik Regional Bruto/<i>Gross Regional Domestic Product</i>		4,94	-1,39	3,42	4,28

Catatan/*Note*: 2018 - Perbedaan antara jumlah PDRB 34 Provinsi dan PDB Indonesia antara lain disebabkan oleh diskrepansi statistik/ The difference between the total of GRDP of 34 Provinces and the GDP of Indonesia due to the statistical discrepancies

Sumber/*Source*: BPS, berbagai sensus, survei dan sumber lain/*BPS-Statistics Indonesia, various census, survey, and other sources*

Tabel
Table 12.5

Produk Domestik Regional Bruto Atas Dasar Harga Berlaku Menurut Jenis Pengeluaran di Kabupaten Dharmasraya (miliar rupiah), 2018–2022
Gross Regional Domestic Product at Current Market Prices by Type of Expenditure in Dharmasraya Regency (billion rupiahs), 2018–2022

Jenis Pengeluaran Type of Expenditure	2018	2019	2020	2021*	2022**
(1)	(2)	(3)	(4)	(5)	(6)
Pengeluaran Konsumsi Rumah Tangga <i>Household Consumption Expenditure</i>	5,386,745.41	5,945,630.75	5,811,097.14	6,108,924.31	6,802,290.13
Pengeluaran Konsumsi LNPRT <i>NPISH Consumption Expenditure</i>	94,574.19	110,039.90	107,413.16	111,962.00	118079.8537
Pengeluaran Konsumsi Pemerintah <i>Government Consumption Expenditure</i>	936,716.52	987,094.52	912,437.57	934,278.34	964521.9259
Pembentukan Modal Tetap Bruto <i>Gross Fixed Capital Formation</i>	2,854,677.41	3,091,528.17	3,080,437.21	3,207,400.35	3,480,907.53
Perubahan Inventori <i>Changes in Inventories</i>	1,938.74	715.45	2,417.07	20,726.71	43303.04127
Net Ekspor Barang dan Jasa <i>Net Exports of Goods and Services</i>	422,988.44	214,554.38	329,472.11	371,373.24	824,367.48
Produk Domestik Regional Bruto Gross Regional Domestic Product	9,697,640.71	10,349,563.18	10,243,274.28	10,754,664.96	12,233,469.96

Catatan/Note: 2018 - Perbedaan antara jumlah PDRB 34 Provinsi dan PDB Indonesia antara lain disebabkan oleh diskrepansi statistik/ The difference between the total of GRDP of 34 Provinces and the GDP of Indonesia due to the statistical discrepancies

Sumber/Source: BPS, berbagai sensus, survei dan sumber lain/BPS-Statistics Indonesia, various census, survey, and other sources

Tabel
Table 12.6

Produk Domestik Regional Bruto Atas Dasar Harga Konstan 2010 Menurut Jenis Pengeluaran di Kabupaten Dharmasraya (miliar rupiah), 2018–2022
Gross Regional Domestic Product at 2010 Constant Market Prices by Type of Expenditure in Dharmasraya Regency (billion rupiahs), 2018–2022

Jenis Pengeluaran Type of Expenditure	2018	2019	2020	2021 ^x	2022 ^{xx}
(1)	(2)	(3)	(4)	(5)	(6)
Pengeluaran Konsumsi Rumah Tangga <i>Household Consumption Expenditure</i>	3,722,329.88	3,917,210.63	3,809,099.08	3,894,022.25	4,053,081.11
Pengeluaran Konsumsi LNPRT <i>NPISH Consumption Expenditure</i>	69,351.64	78,983.31	76,544.84	78,197.32	78291.16294
Pengeluaran Konsumsi Pemerintah <i>Government Consumption Expenditure</i>	586,395.33	613,880.69	560,962.73	562,666.29	563606.9659
Pembentukan Modal Tetap Bruto <i>Gross Fixed Capital Formation</i>	1,988,536.08	2,091,242.48	2,063,080.75	2,096,258.40	2,154,692.56
Perubahan Inventori <i>Changes in Inventories</i>	1,363.68	493.06	1,621.58	13,839.60	27661.11133
Net Ekspor Barang dan Jasa <i>Net Exports of Goods and Services</i>	836,489.31	858,513.13	943,658.70	1,064,716.50	1,162,356.92
Produk Domestik Regional Bruto Gross Regional Domestic Product	7,204,465.92	7,560,323.31	7,454,967.68	7,709,700.35	8,039,689.84

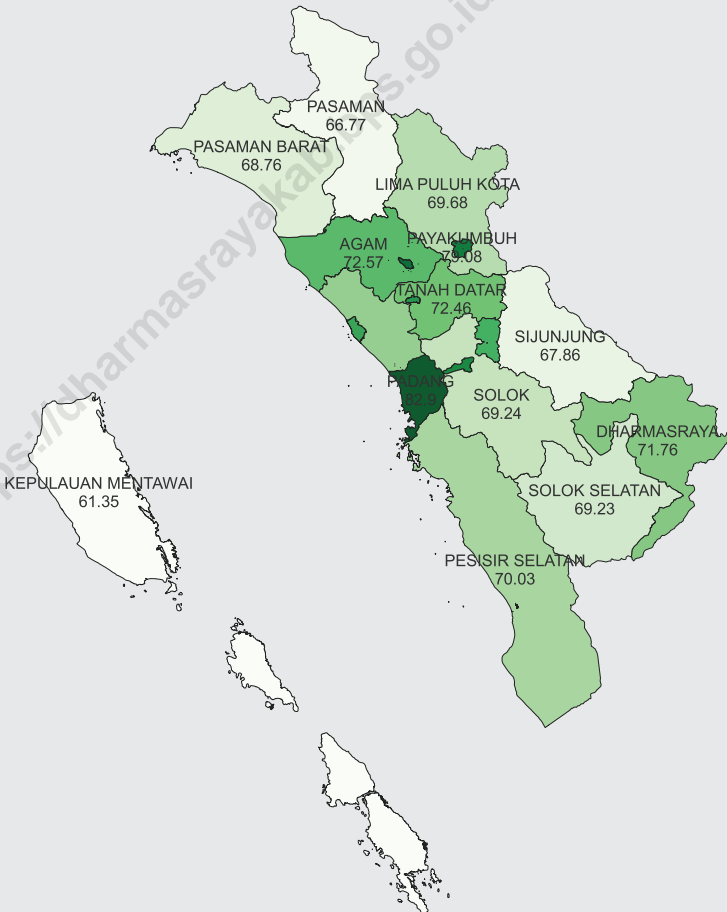
Catatan/Note: 2018 - Perbedaan antara jumlah PDRB 34 Provinsi dan PDB Indonesia antara lain disebabkan oleh diskrepansi statistik/ The difference between the total of GRDP of 34 Provinces and the GDP of Indonesia due to the statistical discrepancies

Sumber/Source: BPS, berbagai sensus, survei dan sumber lain/BPS-Statistics Indonesia, various census, survey, and other sources

<https://dharmasrayakab.bps.go.id>

13

**PERBANDINGAN ANTAR KABUPATEN/KOTA
REGENCY/MUNICIPAL COMPARISON**



PENJELASAN TEKNIS

1. Sumber data yang digunakan dalam bab ini berasal dari Badan Pusat Statistik, baik dari sensus maupun survei yang telah dilaksanakan BPS.
2. Jumlah penduduk mengacu pada hasil Sensus Penduduk (SP) 2010. Data yang disajikan merupakan hasil SP2010 (Mei), penduduk pertengahan tahun 2010 (Juni), dan hasil proyeksi penduduk 2010 dan 2015. Tabel hasil SP2010 merujuk pada Mei sedangkan hasil proyeksi penduduk merujuk pada pertengahan tahun (Juni).
3. Sumber data ketenagakerjaan adalah Survei Angkatan Kerja Nasional (Sakernas). Survei ini khusus dirancang untuk mengumpulkan informasi/data ketenagakerjaan.
4. Penghitungan PDRB pada tahun ini menggunakan tahun dasar baru yaitu, tahun 2010. Tahun 2010 dipilih sebagai tahun dasar baru menggantikan tahun dasar 2000 karena beberapa alasan berikut:
Perekonomian Indonesia tahun 2010 relatif stabil; Telah terjadi perubahan struktur ekonomi selama 10 (sepuluh) tahun terakhir, terutama di bidang informasi dan teknologi serta transportasi yang berpengaruh

TECHNICAL NOTES

1. *The data source used in this chapter comes from the BPS-Statistics, either from census or survey has been conducted by BPS.*
2. *The total population refers to the results of the 2010 Population Census. Data presented is the result of SP2010 (May), mid year population of 2010 (June), and population projection for 2010 and 2015. The tables of 2010 Population Census result refer to May and population projection refer to midyear population (June).*
3. *Employment data source is the National Labor Force Survey (Sakernas). The survey was specifically designed to collect information / data employment.*
4. *Calculation of GRDP this year using 2010 base year. The year 2010 is chosen as the new base year replaced the 2000 base year for the following reasons:

The Indonesian economy in 2010 are relatively stable; There has been change of structural in the economy during the 10 (ten) years, especially information also technology and transportation that affect the distribution patterns and*

terhadap pola distribusi dan munculnya produk-produk baru; Rekomendasi PBB tentang pergantian tahun dasar dilakukan setiap 5 (lima) atau 10 (sepuluh) tahun; Adanya pembaharuan konsep, definisi, klasifikasi, cakupan, sumber data dan metodologi sesuai rekomendasi dalam SNA 2008; Tersedianya sumber data baru untuk perbaikan PDRB seperti data Sensus Penduduk 2010 (SP 2010) dan Indeks harga produsen (Producers Price Index /PPI); Tersedianya kerangka kerja SUT (Supply and Use Tables) yang menggambarkan keseimbangan aliran produksi dan konsumsi (barang dan jasa) dan penciptaan pendapatan dari aktivitas produksi tersebut.

the emergence of new products; United Nations Recommendations on the turn base year conducted every 5 (five) or 10 (ten) years; The renewal of concepts, definitions, classification, coverage, data sources and methodology as recommended in the SNA 2008; The availability of new data sources for GRDP improvement such as the Population Census of 2010 (SP 2010) and producer price index (PPI) ; Availability of SUT framework that describes the flow of production and consumption balance (goods and services) and the creation of income from the production activity.

5. Pada tahun 2015 ini dilakukan penyempurnaan metodologi penghitungan Indeks Pembangunan Manusia (IPM). Penyempurnaan metodologi tersebut adalah Mengganti tahun dasar PNB (Pendapatan Nasional Bruto) per kapita dari tahun 2005 menjadi 2011; Merubah metode agregasi indeks pendidikan dari rata-rata aritmatik menjadi rata-rata geometrik.
6. Alasan yang dijadikan dasar perubahan metodologi penghitungan IPM yaitu:
 - Beberapa indikator sudah

5. *In 2015 this was done calculation methodology refinement of the Human Development Index (HDI). Completion of the methodology is Changing the base year GNI (Gross National Income) per capita from 2005 to 2011; Changing the method of aggregation of the education index arithmetic mean to average geometric.*
6. *Reasons that form the basis of HDI calculation methodology changes are:*
 - *Some of the indicators is not*

tidak tepat untuk digunakan dalam penghitungan IPM. Angka Melek Huruf (AMH) sudah tidak relevan dalam mengukur pendidikan secara utuh karena tidak dapat menggambarkan kualitas pendidikan. Selain itu, karena AMH di sebagian besar daerah sudah tinggi, sehingga tidak dapat membedakan tingkat pendidikan antardaerah dengan baik.

- Penggunaan rumus rata-rata aritmatik dalam penghitungan IPM menggambarkan bahwa capaian yang rendah di suatu dimensi dapat ditutupi oleh capaian tinggi dimensi lain.

7. Indikator IPM metode baru adalah:

Harapan hidup saat lahir

Angka Harapan Hidup saat Lahir (AHH) didefinisikan sebagai rata-rata perkiraan banyak tahun yang dapat ditempuh oleh seseorang sejak lahir. AHH mencerminkan derajat kesehatan suatu masyarakat. AHH dihitung dari hasil Proyeksi SP2010.

Harapan lama sekolah

Angka Harapan Lama Sekolah (HLS) didefinisikan sebagai lamanya sekolah (dalam tahun) yang diharapkan akan dirasakan oleh anak pada umur tertentu

appropriate for use in the calculation of the HDI. Literacy Rate (AMH) is not relevant in assessing education as a whole because it can not describe the quality of education. Moreover, because of AMH in most areas has been high, so it can not distinguish between regions with a good level of education.

- *The use of the arithmetic mean formula in calculating the HDI illustrates that low achievement in one dimension can be covered by a high performance another dimension.*

7. *HDI indicators of the new method are:*

The life expectancy at birth.

Life expectancy at birth (LE) is defined as the average of the estimates of many years that can be taken by someone since birth. LE reflects the health of a society. LE calculated from the projection SP2010.

Expected Years of Schooling

Expected Years of Schooling (EYS) is defined as the length of the school (in years) are expected to be felt by children at a certain age in the future. EYS can be used to determine

di masa mendatang. HLS dapat digunakan untuk mengetahui kondisi pembangunan sistem pendidikan di berbagai jenjang. HLS dihitung pada usia 7 tahun ke atas karena mengikuti kebijakan pemerintah yaitu program wajib belajar. Untuk mengakomodir penduduk yang tidak tercakup dalam Susenas, HLS dikoreksi dengan siswa yang bersekolah di pesantren. Sumber data pesantren yaitu dari Direktorat Pendidikan Islam.

Rata-rata lama sekolah

Rata-rata Lama Sekolah (RLS) didefinisikan sebagai jumlah tahun yang digunakan oleh penduduk dalam menjalani pendidikan formal. Cakupan penduduk yang dihitung RLS adalah penduduk berusia 25 tahun ke atas. RLS dihitung untuk usia 25 tahun ke atas dengan asumsi pada umur 25 tahun proses pendidikan sudah berakhir. Penghitungan RLS pada usia 25 tahun ke atas juga mengikuti standard internasional yang digunakan oleh UNDP.

Pengeluaran per kapita

Pengeluaran per kapita disesuaikan ditentukan dari nilai pengeluaran per kapita dan paritas daya beli. Rata-rata pengeluaran per kapita setahun diperoleh dari Susenas Modul, dihitung dari level provinsi

the condition of the development of the education system at all levels. EYS is calculated at age 7 years and above because it follows the government's policy of compulsory education. To accommodate residents who are not covered by the Susenas, HLS corrected with students who attend boarding schools. The data source from the Directorate of Education Islamic schools.

Mean Years of Schooling

Mean Years of Schooling (MYS) is defined as the number of years used by the population in undergoing formal education. Coverage is calculated MYS population is the population aged 25 years and above. MYS is calculated for ages 25 years and above with the assumption that at age 25 the education process has ended. Calculation of MYS at the age of 25 years and above also follow the international standards used by the UNDP.

Expenditure per capita

Adjusted per capita expenditure is determined from the value of expenditure per capita and purchasing power parity. Average expenditure per capita a year obtained from Susenas Module, calculated from the provincial level

hingga level kabupaten/kota. Rata-rata pengeluaran per kapita dibuat konstan/riil dengan tahun dasar 2012=100. Perhitungan paritas daya beli pada metode baru menggunakan 96 komoditas dimana 66 komoditas merupakan makanan dan sisanya merupakan komoditas non makanan. Metode penghitungannya menggunakan Metode Rao.

to the level of district/city. Average expenditure per capita is made constant / real with base year 2012 = 100. Calculation of purchasing power parity in the new method uses 96 commodities which 66 commodities are food and rest is non-food commodities. Method of estimation using the method of Rao.

<https://dharmasrayakab.bps.go.id>

Gambar 13.1 **Luas Daerah menurut Kecamatan (%), 2022**
Figures **Area of Subdistrict (%), 2022**



Sumber/Source :

Gambar 13.2 ...
Figures ...



Sumber/Source : ...

Tabel
Table 13.1

Jumlah Penduduk Menurut Kabupaten/Kota di Provinsi Sumatera Barat (orang), 2018–2022
Population by Regency/Municipality in West Sumatera Province (people), 2018–2022

Kabupaten/Kota Regency/Municipality	2018	2019	2020	2021	2022
(1)	(2)	(3)	(4)	(5)	(6)
Kabupaten/Regency					
1. Kep. Mentawai	90 373	92 021	87 623	88 389	89 401
2. Pesisir Selatan	460 716	463 923	504 418	509 618	516 518
3. Solok	371 105	373 414	391 497	394 237	397 829
4. Sijunjung	233 810	237 376	235 045	237 313	240 317
5. Tanah Datar	347 407	348 219	371 704	373 693	376 276
6. Padang Pariaman	413 272	415 613	430 626	433 018	436 129
7. Agam	487 914	491 282	529 138	534 202	540 905
8. Lima Puluh Kota	379 514	382 817	383 525	385 634	388 375
9. Pasaman	278 480	281 211	299 851	303 103	307 425
10. Solok Selatan	168 411	171 075	182 027	184 854	188 649
11. Dharmasraya	241 571	247 579	228 591	231 217	234 713
12. Pasaman Barat	435 612	443 722	431 672	436 313	442 479
Kota/Municipality					
1. Padang	939 112	950 871	909 040	913 448	919 145
2. Solok	69 776	71 010	73 438	74 469	75 850
3. Sawahlunto	61 898	62 524	65 138	65 687	66 413
4. Padang Panjang	52 994	53 693	56 311	56 971	57 850
5. Bukittinggi	128 783	130 773	121 028	121 588	122 311
6. Payakumbuh	133 703	135 573	139 576	141 184	143 325
7. Pariaman	87 626	88 501	94 224	95 294	96 719
Sumatera Barat	5 382 077	5 441 197	5 534 472	5 580 232	5 640 629

Sumber/Source: BPS Provinsi Sumatera Barat/ BPS-Statistic of West Sumatera Province

Tabel
Table 13.2

Laju Pertumbuhan Produk Domestik Regional Bruto Atas Dasar Harga Konstan 2010 Menurut Kabupaten/Kota di Provinsi Sumatera Barat (persen), 2019–2022
Rate of Growth of Gross Regional Domestic Products at 2010 Constant Market Prices by Regency/Municipality in West Sumatera Province (percent), 2019–2022

Kabupaten/Kota Regency/Municipality	2019	2020	2021*	2022**
(1)	(2)	(3)	(4)	(5)
Kabupaten/Regency				
1. Kep. Mentawai	4,73	-1,85	2,88	4,94
2. Pesisir Selatan	4,78	-1,11	3,37	4,02
3. Solok	5,04	-1,12	3,31	4,31
4. Sijunjung	4,80	-1,10	3,15	3,95
5. Tanah Datar	4,98	-1,13	3,30	4,20
6. Padang Pariaman	2,40	-10,47	2,18	6,87
7. Agam	4,78	-1,38	3,70	4,21
8. Lima Puluh Kota	5,06	-1,16	3,33	4,04
9. Pasaman	4,80	-0,87	3,39	4,09
10. Solok Selatan	4,86	-1,24	3,35	4,02
11. Dharmasraya	4,94	-1,39	3,42	4,28
12. Pasaman Barat	4,45	-1,34	3,75	4,17
Kota/Municipality				
1. Padang	5,65	-1,86	3,66	4,33
2. Solok	5,49	-1,42	3,56	4,60
3. Sawahlunto	5,31	-1,27	2,49	3,98
4. Padang Panjang	5,56	-1,44	3,46	4,39
5. Bukittinggi	5,84	-1,74	3,61	4,68
6. Payakumbuh	5,89	-1,66	3,59	4,52
7. Pariaman	5,30	-1,32	3,53	4,55
Sumatera Barat	5,01	-1,61	3,29	4,36

Catatan/Notes:

* Angka Diperbaiki/Revised Figures

* Angka Sementara/Preliminary Figures

** Angka Sangat Sementara/Very Preliminary Figures

† Dihitung Secara Terpisah Dari Penghitungan PDRB Kabupaten/Kota/Calculated Separately From The Calculation of GDRP of Regency/Municipality

Sumber/Source:

BPS Provinsi Sumatera Barat/ BPS-Statistic of West Sumatera Province

Tabel
Table 13.3

**Jumlah Penduduk Miskin Menurut Kabupaten/Kota di
Provinsi Sumatera Barat (ribu), 2018–2022**
**Number of Poor Population by Regency/Municipality in
West Sumatera Province (thousand), 2018–2022**

Kabupaten/Kota Regency/Municipality	2018	2019	2020	2021	2022
(1)	(2)	(3)	(4)	(5)	(6)
Kabupaten/Regency					
1. Kep. Mentawai	12,99	13,22	13,37	14,31	13,74
2. Pesisir Selatan	34,92	36,51	35,46	37,41	33,78
3. Solok	32,89	29,74	29,28	30,36	27,16
4. Sijunjung	16,55	16,65	16,28	16,81	15,07
5. Tanah Datar	18,48	16,20	15,34	15,89	14,91
6. Padang Pariaman	33,20	29,48	28,98	30,41	26,44
7. Agam	32,92	33,10	33,31	34,26	31,33
8. Lima Puluh Kota	26,47	26,64	26,43	28,51	26,00
9. Pasaman	20,31	20,22	20,29	21,57	19,94
10. Solok Selatan	11,85	12,49	12,39	13,41	11,81
11. Dharmasraya	15,42	15,49	15,70	17,60	15,08
12. Pasaman Barat	31,83	31,53	31,64	34,97	32,91
Kota/Municipality					
1. Padang	44,04	42,44	42,17	48,44	42,37
2. Solok	2,29	2,29	1,99	2,31	2,28
3. Sawahlunto	1,48	1,35	1,36	1,52	1,47
4. Padang Panjang	3,11	3,00	2,84	3,28	2,89
5. Bukittinggi	6,32	6,00	6,01	6,98	6,16
6. Payakumbuh	7,69	7,68	7,74	8,66	8,08
7. Pariaman	4,40	4,20	3,66	3,99	3,80
Sumatera Barat	357,13	348,22	344,23	370,67	335,21

Sumber/Source: BPS Provinsi Sumatera Barat/ BPS-Statistic of West Sumatera Province

Tabel
Table 13.4**Tingkat Pengangguran Terbuka Menurut Kabupaten/Kota
di Provinsi Sumatera Barat (Persen), 2018-2022**
**Unemployment Rate by Regency/Municipality in West
Sumatera Province (Percent), 2018-2022**

Kabupaten/Kota Regency/Municipality	2018	2019	2020	2021	2022
(1)	(2)	(3)	(4)	(5)	(6)
Kabupaten/Regency					
1, Kep. Mentawai	2,27	2,92	3,98	2,79	1,39
2, Pesisir Selatan	5,85	5,84	7,00	5,97	4,61
3, Solok	5,92	4,65	4,65	4,67	5,89
4, Sijunjung	3,20	3,68	5,30	3,57	4,87
5, Tanah Datar	3,86	3,14	4,79	4,63	5,91
6, Padang Pariaman	6,90	5,97	8,13	8,41	6,60
7, Agam	4,82	4,72	4,61	5,06	4,93
8, Lima Puluh Kota	2,70	2,28	3,03	2,25	3,72
9, Pasaman	5,88	5,21	5,04	4,92	5,38
10, Solok Selatan	5,85	4,91	5,62	4,84	3,71
11, Dharmasraya	3,94	5,08	5,31	5,00	6,23
12, Pasaman Barat	3,37	4,64	4,69	5,02	6,33
Kota/Municipality					
1, Padang	9,18	8,76	13,64	13,37	11,69
2, Solok	5,97	7,09	8,35	5,15	3,90
3, Sawahlunto	5,75	6,82	8,20	6,38	5,00
4, Padang Panjang	5,28	4,35	7,22	4,90	4,84
5, Bukittinggi	7,15	6,14	7,51	6,09	4,90
6, Payakumbuh	3,78	4,11	6,68	6,47	5,16
7, Pariaman	5,72	5,42	5,73	6,09	5,19
Sumatera Barat	5,55	5,33	6,88	6,52	6,28

Sumber/Source: BPS Provinsi Sumatera Barat/ BPS-Statistic of West Sumatera Province

Tabel
Table 13.5

**Indeks Pembangunan Manusia Menurut Kabupaten/Kota
di Provinsi Sumatera Barat , 2018–2022**
*Human Development Index by Regency/Municipality in
West Sumatera Province, 2018–2022*

Kabupaten/Kota Regency/Municipality	2018	2019	2020	2021	2022
(1)	(2)	(3)	(4)	(5)	(6)
Kabupaten/Regency					
1. Kep. Mentawai	60,28	61,26	61,09	61,35	62,19
2. Pesisir Selatan	69,40	70,08	69,90	70,03	70,84
3. Solok	68,60	69,08	69,08	69,24	70,02
4. Sijunjung	66,97	67,66	67,74	67,86	68,69
5. Tanah Datar	71,25	72,14	72,33	72,46	73,29
6. Padang Pariaman	69,71	70,59	70,61	70,76	71,63
7. Agam	71,70	72,37	72,46	72,57	73,29
8. Lima Puluh Kota	69,17	69,67	69,47	69,68	70,28
9. Pasaman	65,60	66,46	66,64	66,77	67,41
10. Solok Selatan	68,45	68,94	69,04	69,23	69,71
11. Dharmasraya	70,86	71,52	71,51	71,76	72,30
12. Pasaman Barat	67,43	68,21	68,49	68,76	69,57
Kota/Municipality					
1. Padang	82,25	82,68	82,82	82,90	83,29
2. Solok	77,89	78,38	78,29	78,41	79,23
3. Sawahlunto	71,72	72,39	72,64	72,88	73,73
4. Padang Panjang	77,30	78,00	77,93	77,97	78,78
5. Bukittinggi	80,11	80,71	80,58	80,70	81,42
6. Payakumbuh	78,23	78,95	78,90	79,08	79,53
7. Pariaman	76,26	76,70	76,90	77,07	77,65
Sumatera Barat	771,73	72,39	72,38	72,65	73,26

Sumber/Source: BPS Provinsi Sumatera Barat/ BPS-Statistic of West Sumatera Province

Tabel
Table 13.6

Produk Domestik Regional Bruto Atas Dasar Harga Berlaku Menurut Kabupaten/Kota di Provinsi Sumatera Barat (Juta Rupiah) , 2018–2022
Gross Regional Domestic Product at Current Market Prices by Regency/Municipality in West Sumatera Province (Million Rupiah), 2018–2022

Kabupaten/Kota Regency/Municipality	2018	2019	2020	2021*	2022**
(1)	(2)	(3)	(4)	(5)	(6)
Kabupaten/Regency					
1. Kep. Mentawai	4 252 824.00	4 665 093.43	4 647 099.18	4 843 813.95	5 445 468.00
2. Pesisir Selatan	13 045 984.64	14 037 128.66	14 095 977.62	14 927 572.58	16 601 341.83
3. Solok	12 653 858.53	13 580 513.02	13 581 968.58	14 178 062.20	15 781 140.16
4. Sijunjung	8 489 458.37	9 148 878.97	9 136 559.73	9 566 572.91	10 668 551.27
5. Tanah Datar	12 202 819.78	13 090 685.71	13 023 107.59	13 590 935.70	15 055 228.13
6. Padang Pariaman	20 438 318.45	21 255 473.34	17 934 814.60	18 455 088.03	22 193 365.04
7. Agam	19 145 918.50	20 540 992.18	20 376 570.25	21 351 359.64	23 827 651.50
8. Lima Puluh Kota	14 525 483.21	15 625 340.42	15 541 500.82	16 182 473.43	17 900 761.78
9. Pasaman	8 318 765.11	8 907 768.50	8 969 724.02	9 433 249.73	10 390 577.65
10. Solok Selatan	5 214 850.48	5 574 519.08	5 530 553.59	5 777 977.93	6 429 236.43
11. Dharmasraya	9 697 640.71	10 349 563.18	10 243 274.28	10 754 664.96	12 233 469.96
12. Pasaman Barat	14 603 178.20	15 401 338.07	15 253 000.84	15 931 875.79	17 889 125.53
Kota/Municipality					
1. Padang	57 506 842.01	62 420 470.82	62 181 006.08	65 179 471.01	72 961 651.23
2. Solok	3 728 256.36	4 047 979.83	4 041 639.82	4 251 892.56	4 793 153.105
3. Sawahlunto	3 404 518.84	3 679 850.22	3 656 590.97	3 850 697.74	4 389 916.49
4. Padang Panjang	3 198 031.98	3 474 832.65	3 473 230.92	3 651 118.22	4 086 546.10
5. Bukittinggi	8 011 062.02	8 695 316.61	8 627 533.47	9 026 564.58	10 194 020.58
6. Payakumbuh	6 134 700.30	6 825 167.93	6 827 094.79	7 303 109.35	8 250 302.95
7. Pariaman	4 615 745.62	5 005 498.56	4 994 093.59	5 258 657.04	5 881 852.94
Sumatera Barat	230 367 222.04	245 949 737.17	241 894 127.68	253 101 276.47	285 378 639.98

Catatan/Notes:

* Angka Diperbaiki/Revised Figures

* Angka Sementara/Preliminary Figures

** Angka Sangat Sementara/Very Preliminary Figures

¹ Dihitung Secara Terpisah Dari Penghitungan PDRB Kabupaten/Kota/Calculated Separately From The Calculation of GRDP of Regency/Municipality

Sumber/Source:

BPS Provinsi Sumatera Barat/ BPS-Statistic of West Sumatera Province

Tabel
Table 13.7

Produk Domestik Regional Bruto Atas Dasar Harga Konstan 2010 Menurut Kabupaten/Kota di Provinsi Sumatera Barat (Juta Rupiah), 2018–2022
Gross Regional Domestic Product at 2010 Constant Market Prices by Regency/Municipality in West Sumatera Province (Million Rupiah), 2018–2022

Kabupaten/Kota Regency/Municipality	2018	2019	2020	2021 ^x	2022 ^{xx}
(1)	(2)	(3)	(4)	(5)	(6)
Kabupaten/Regency					
1. Kep. Mentawai	2 875 664.08	3 011 724.32	2 956 007.49	3 041 049.23	3 191 296.23
2. Pesisir Selatan	9 139 972.32	9 576 664.10	9 470 782.68	9 790 359.53	10 183 465.97
3. Solok	9 430 224.93	9 905 603.30	9 792 917.67	10 116 578.81	10 553 073.87
4. Sijunjung	6 446 992.48	6 757 041.41	6 683 021.42	6 893 213.71	7 165 529.34
5. Tanah Datar	9 224 518.53	9 684 473.44	9 575 899.83	9 892 158.57	10 307 425.10
6. Padang Pariaman	13 021 887.79	13 334 924.69	11 939 479.19	12 199 848.45	13 037 574.48
7. Agam	13 942 516.42	14 608 893.72	14 409 165.77	14 942 560.65	15 572 206.86
8. Lima Puluh Kota	10 653 261.47	11 192 422.88	11 062 316.76	11 430 508.39	11 892 291.59
9. Pasaman	5 893 340.23	6 176 325.76	6 122 756.21	6 330 067.38	6 588 655.10
10. Solok Selatan	3 793 185.19	3 977 408.80	3 928 031.72	4 059 514.72	4 222 846.88
11. Dharmasraya	7 204 465.92	7 560 323.31	7 454 967.68	7 709 700.35	8 039 689.84
12. Pasaman Barat	10 925 625.62	11 411 830.76	11 258 351.10	11 679 976.99	12 166 816.61
Kota/Municipality					
1. Padang	42 081 536.73	44 456 786.18	43 631 942.85	45 227 956.57	47 185 098.81
2. Solok	2 726 707.11	2 876 461.35	2 835 750.30	2 936 827.72	3 071 875.07
3. Sawahlunto	2 655 619.77	2 796 536.45	2 760 924.18	2 829 590.03	2 942 206.85
4. Padang Panjang	2 444 773.80	2 580 604.24	2 543 403.93	2 631 518.09	2 747 106.89
5. Bukittinggi	5 812 391.14	6 152 076.98	6 045 085.08	6 263 129.76	6 556 496.21
6. Payakumbuh	4 238 662.76	4 488 210.66	4 414 294.06	4 572 896.51	4 779 548.64
7. Pariaman	3 411 294.75	3 592 021.58	3 544 659.84	3 669 629.09	3 836 549.80
Sumatera Barat	163 996 189.04	172 205 571.30	169 426 614.10	175 000 501.95	182 629 542.51

Catatan/Notes: [†] Angka Diperbaiki/Revised Figures

^{*} Angka Sementara/Preliminary Figures

^{**} Angka Sangat Sementara/Very Preliminary Figures

[†] Dihitung Secara Terpisah Dari Penghitungan PDRB Kabupaten/Kota/Calculated Separately From The Calculation of GDRP of Regency/Municipality

Sumber/Source: BPS Provinsi Sumatera Barat/ BPS-Statistic of West Sumatera Province

Tabel
Table 13.8**Produk Domestik Regional Bruto Per Kapita Atas Dasar Harga Berlaku Menurut Kabupaten/Kota di Provinsi Sumatera Barat (Juta Rupiah/Jiwa), 2018–2022**
Gross Regional Domestic Product Per Kapita at Current Market Prices by Regency/Municipality in West Sumatera Province (Million Rupiahs/Person), 2018–2022

Kabupaten/Kota Regency/Municipality	2018	2019	2020	2021 [*]	2022 ^{**}
(1)	(2)	(3)	(4)	(5)	(6)
Kabupaten/Regency					
1. Kep. Mentawai	47.06	50.44	53.19	54.80	60.91
2. Pesisir Selatan	28.32	30.25	28.04	29.29	32.14
3. Solok	34.10	36.36	34.77	35.96	39.67
4. Sijunjung	36.31	38.46	39.00	40.31	44.39
5. Tanah Datar	35.13	37.58	35.10	36.37	40.01
6. Padang Pariaman	49.45	51.14	41.72	42.62	50.89
7. Agam	39.24	41.80	38.63	39.97	44.05
8. Lima Puluh Kota	38.27	40.79	40.59	41.96	46.09
9. Pasaman	29.87	31.66	30.02	31.12	33.81
10. Solok Selatan	30.97	32.57	30.54	31.26	34.08
11. Dharmasraya	40.14	41.78	44.98	46.51	52.12
12. Pasaman Barat	33.52	34.69	35.46	36.51	40.43
Kota/Municipality					
1. Padang	61.24	65.65	68.51	71.36	79.38
2. Solok	53.43	57.00	55.29	57.10	63.19
3. Sawahlunto	55.00	58.85	56.29	58.62	66.10
4. Padang Panjang	60.35	64.72	61.92	64.09	70.64
5. Bukittinggi	62.21	66.49	71.39	74.24	83.35
6. Payakumbuh	45.88	50.34	49.10	51.73	57.56
7. Pariaman	52.68	56.56	53.20	55.18	60.81
Sumatera Barat	42.80	45.21	43.83	45.36	50.59

Catatan/Notes:

¹ Angka Diperbaiki/Revised Figures^{*} Angka Sementara/Preliminary Figures^{**} Angka Sangat Sementara/Very Preliminary Figures¹ Dihitung Secara Terpisah Dari Penghitungan PDRB Kabupaten/Kota/Calculated Separately From The Calculation of GDRP of Regency/Municipality

Sumber/Source:

BPS Provinsi Sumatera Barat/ BPS-Statistic of West Sumatera Province

Tabel
Table 13.9

Produk Domestik Regional Bruto Per Kapita Atas Dasar Harga Konstan 2010 Menurut Kabupaten/Kota di Provinsi Sumatera Barat (Juta Rupiah/Jiwa), 2018–2022
Gross Regional Domestic Product Per Capita at 2010 Constant Market Prices by Regency/Municipality in West Sumatera Province (Million Rupiah/Person), 2018–2022

Kabupaten/Kota Regency/Municipality	2018	2019	2020	2021 [*]	2022 ^{**}
(1)	(2)	(3)	(4)	(5)	(6)
Kabupaten/Regency					
1. Kep. Mentawai	31.82	32.73	33.83	34.41	35.70
2. Pesisir Selatan	19.84	20.64	18.84	19.21	19.72
3. Solok	25.41	26.53	25.07	25.66	26.53
4. Sijunjung	27.57	28.46	28.52	29.05	29.82
5. Tanah Datar	26.55	27.81	25.81	26.47	27.39
6. Padang Pariaman	31.51	32.08	27.78	28.17	29.89
7. Agam	28.58	29.74	27.32	27.97	28.79
8. Lima Puluh Kota	28.07	29.24	28.90	29.64	30.62
9. Pasaman	21.16	21.96	20.49	20.88	21.43
10. Solok Selatan	22.52	23.25	21.69	21.96	22.38
11. Dharmasraya	29.82	30.54	32.74	33.34	34.25
12. Pasaman Barat	25.08	25.72	26.17	26.77	27.50
Kota/Municipality					
1. Padang	44.81	46.76	48.07	49.51	51.34
2. Solok	39.08	40.51	38.80	39.44	40.50
3. Sawahlunto	42.90	44.73	42.50	43.08	44.30
4. Padang Panjang	46.13	48.06	45.34	46.19	47.49
5. Bukittinggi	45.13	47.04	50.02	51.51	53.61
6. Payakumbuh	31.70	33.11	31.75	32.39	33.35
7. Pariaman	38.93	40.59	37.76	38.51	39.67
Sumatera Barat	30.47	31.65	30.70	31.36	32.38

Catatan/Notes: ^{*} Angka Diperbaiki/Revised Figures
^{*} Angka Sementara/Preliminary Figures
^{**} Angka Sangat Sementara/Very Preliminary Figures
¹ Dihitung Secara Terpisah Dari Penghitungan PDRB Kabupaten/Kota/Calculated Separately From The Calculation of GDRP of Regency/Municipality

Sumber/Source: BPS Provinsi Sumatera Barat/ BPS-Statistic of West Sumatera Province

Tabel 13.10
Table

Jumlah dan Persentase Penduduk Miskin, Garis Kemiskinan, Indeks Kedalaman Kemiskinan (P1) dan Indeks Keparahan Kemiskinan (P2) Menurut Kabupaten/ Kota di Provinsi Sumatera Barat, 2021-2022
Total and Percentage Poor People, Poverty Line, Poverty Gap Index and Poverty Severity Index by Regency/ Municipality in West Sumatera Province, 2021-2022

Kabupaten/Kota Regency/Municipality	Jumlah Penduduk Miskin (Ribu Orang) Number of Poor People (Thousand People)		Persentase Penduduk Miskin Percentage of Poor People	
	2021	2022	2021	2022
	(1)	(2)	(4)	(5)
Kabupaten/Regency				
1. Kep. Mentawai	14.31	13,74	14.84	13.97
2. Pesisir Selatan	37.41	33,78	7.92	7.11
3. Solok	30.36	27,16	8.01	7.12
4. Sijunjung	16.81	15,07	6.8	6.00
5. Tanah Datar	15.89	14,91	4.54	4.26
6. Padang Pariaman	30.41	26,44	7.22	6.25
7. Agam	34.26	31,33	6.85	6.22
8. Lima Puluh Kota	28.51	26,00	7.29	6.59
9. Pasaman	21.57	19,94	7.48	6.85
10. Solok Selatan	13.41	11,81	7.52	6.51
11. Dharmasraya	17.60	15,08	6.67	5.56
12. Pasaman Barat	34.97	32,91	7.51	6.93
Kota/Municipality				
1. Padang	48.44	42,37	4.94	4.26
2. Solok	2.31	2,28	3.12	3.02
3. Sawahlunto	1.52	1,47	2.38	2.28
4. Padang Panjang	3.28	2,89	5.92	5.14
5. Bukittinggi	6.98	6,16	5.14	4.46
6. Payakumbuh	8.66	8,08	6.16	5.66
7. Pariaman	3.99	3,80	4.38	4.13
Sumatera Barat	370.67	335,21	6.63	5.92

Lanjutan Tabel/Continued Table 13.10

Kabupaten/Kota Regency/Municipality	Garis Kemiskinan Poverty Line (Rupiah/Kapita/Bulan)		Indeks Kedalaman Kemiskinan (P1) Poverty Gap Index		Indeks Keparahan Kemiskinan (P2) Poverty Severity Index	
	2021	2022	2021	2022	2021	2022
(1)	(2)	(3)	(4)	(5)	(6)	(7)
Kabupaten/Regency						
1. Kep. Mentawai	356 403	386 152	2.43	1.76	0.63	0.36
2. Pesisir Selatan	491 573	526 564	0.87	0.71	0.15	0.12
3. Solok	461 030	484 358	0.91	1.03	0.15	0.20
4. Sijunjung	455 346	484 572	0.86	0.96	0.17	0.25
5. Tanah Datar	441 793	466 907	0.64	0.62	0.13	0.12
6. Padang Pariaman	475 342	499 461	0.81	0.69	0.16	0.10
7. Agam	444 711	485 222	0.98	0.70	0.23	0.12
8. Lima Puluh Kota	475 123	504 670	1.21	0.92	0.30	0.24
9. Pasaman	408 293	431 915	0.67	0.65	0.13	0.11
10. Solok Selatan	438 187	470 090	1.28	1.12	0.31	0.25
11. Dharmasraya	503 183	530 693	0.75	0.74	0.12	0.16
12. Pasaman Barat	492 467	544 829	1.24	1.10	0.29	0.26
Kota/Municipality						
1. Padang	602 540	634 581	0.67	0.61	0.13	0.13
2. Solok	464 977	491 488	0.28	0.58	0.05	0.21
3. Sawahlunto	412 757	443 301	0.33	0.34	0.06	0.09
4. Padang Panjang	516 648	543 609	0.76	0.41	0.16	0.05
5. Bukittinggi	540 457	570 032	0.80	0.83	0.19	0.24
6. Payakumbuh	543 335	573 234	0.82	0.49	0.17	0.07
7. Pariaman	495 386	522 932	0.36	0.46	0.08	0.09
Sumatera Barat	568 703	610 941	1.04	0.80	0.24	0.16

Sumber/Source: BPS Provinsi Sumatera Barat/ BPS-Statistic of West Sumatera Province

Tabel
Table 13.11**Umur Harapan Hidup Saat Lahir Menurut Kabupaten/Kota di Provinsi Sumatera Barat (Persen), 2018-2022**
Life Expectancy At Birth by Regency/Municipality in West Sumatera Province (Percent), 2018-2022

Kabupaten/Kota Regency/Municipality	2018	2019	2020	2021	2022
(1)	(2)	(3)	(4)	(5)	(6)
Kabupaten/Regency					
1. Kep. Mentawai	64.49	64.68	64.73	64.73	64.93
2. Pesisir Selatan	70.45	70.73	70.86	70.96	71.25
3. Solok	67.95	68.34	68.58	68.79	69.19
4. Sijunjung	65.69	66.02	66.21	66.36	66.70
5. Tanah Datar	69.38	69.73	69.94	70.12	70.49
6. Padang Pariaman	68.23	68.58	68.79	68.97	69.34
7. Agam	71.83	72.17	72.37	72.53	72.89
8. Lima Puluh Kota	69.47	69.70	69.79	69.84	70.08
9. Pasaman	66.82	67.18	67.40	67.59	67.96
10. Solok Selatan	67.21	67.58	67.81	68.01	68.38
11. Dharmasraya	70.73	71.10	71.33	71.53	71.90
12. Pasaman Barat	67.37	67.67	67.82	67.94	68.25
Kota/Municipality					
1. Padang	73.35	73.57	73.65	73.69	73.93
2. Solok	73.14	73.45	73.61	73.73	74.06
3. Sawahlunto	69.59	69.87	70.00	70.10	70.40
4. Padang Panjang	72.58	72.77	72.82	72.82	73.02
5. Bukittinggi	73.91	74.22	74.38	74.50	74.82
6. Payakumbuh	73.33	73.61	73.74	73.84	74.14
7. Pariaman	69.87	70.15	70.28	70.38	70.67
Sumatera Barat	69.01	69.31	69.47	69.59	69.90

Sumber/Sources: BPS Provinsi Sumatera Barat/ BPS-Statistic of West Sumatera Province

Tabel
Table 13.12

Angka Harapan Lama Sekolah (AHLs) Menurut Kabupaten/Kota di Provinsi Sumatera Barat (Persen), 2018-2022
Expected Years of Schooling by Regency/Municipality in West Sumatera Province (Percent), 2018-2022

Kabupaten/Kota Regency/Municipality	2018	2019	2020	2021	2022
(1)	(2)	(3)	(4)	(5)	(6)
Kabupaten/Regency					
1. Kep. Mentawai	12.39	12.76	12.82	12.89	12.89
2. Pesisir Selatan	13.30	13.31	13.32	13.33	13.35
3. Solok	13.02	13.03	13.04	13.05	13.30
4. Sijunjung	12.35	12.36	12.37	12.38	12.64
5. Tanah Datar	13.88	14.32	14.33	14.34	14.59
6. Padang Pariaman	13.57	13.62	13.67	13.68	13.93
7. Agam	13.85	13.86	13.87	13.88	13.88
8. Lima Puluh Kota	13.27	13.28	13.29	13.30	13.40
9. Pasaman	12.78	12.79	12.80	12.81	13.05
10. Solok Selatan	12.69	12.70	12.71	12.72	12.73
11. Dharmasraya	12.41	12.42	12.43	12.44	12.51
12. Pasaman Barat	13.22	13.40	13.61	13.68	13.69
Kota/Municipality					
1. Padang	16.50	16.51	16.52	16.53	16.54
2. Solok	14.30	14.31	14.32	14.33	14.34
3. Sawahlunto	13.15	13.16	13.17	13.18	13.42
4. Padang Panjang	15.04	15.05	15.06	15.07	15.07
5. Bukittinggi	14.95	14.96	14.97	14.98	14.99
6. Payakumbuh	14.24	14.25	14.26	14.27	14.29
7. Pariaman	14.52	14.53	14.54	14.55	14.61
Sumatera Barat	13.95	14.01	14.02	14.09	14.10

Sumber/Source: BPS Provinsi Sumatera Barat/ BPS-Statistic of West Sumatera Province

Tabel
Table 13.13**Rata-rata Lama Sekolah Menurut Kabupaten/Kota di
Provinsi Sumatera Barat (Tahun), 2018-2022**
*Mean Years of Schooling by Regency/Municipality in West
Sumatera Province (Year), 2018-2022*

Kabupaten/Kota Regency/Municipality	2018	2019	2020	2021	2022
(1)	(2)	(3)	(4)	(5)	(6)
Kabupaten/Regency					
1. Kep. Mentawai	6.95	7.08	7.09	7.20	7.48
2. Pesisir Selatan	8.14	8.25	8.26	8.27	8.43
3. Solok	7.84	7.85	7.86	7.87	7.89
4. Sijunjung	7.77	8.10	8.11	8.12	8.30
5. Tanah Datar	8.44	8.45	8.61	8.62	8.90
6. Padang Pariaman	7.50	7.86	7.87	7.88	8.16
7. Agam	8.69	8.85	8.96	8.97	8.98
8. Lima Puluh Kota	7.97	7.98	7.99	8.07	8.08
9. Pasaman	7.66	7.86	8.09	8.10	8.11
10. Solok Selatan	8.15	8.16	8.28	8.32	8.41
11. Dharmasraya	8.25	8.46	8.47	8.55	8.56
12. Pasaman Barat	7.86	8.06	8.19	8.27	8.55
Kota/Municipality					
1. Padang	11.33	11.34	11.58	11.59	11.60
2. Solok	11.01	11.02	11.03	11.04	11.35
3. Sawahlunto	9.94	9.97	10.17	10.32	10.43
4. Padang Panjang	11.44	11.45	11.62	11.63	11.92
5. Bukittinggi	11.31	11.32	11.33	11.34	11.63
6. Payakumbuh	10.46	10.72	10.73	10.81	10.82
7. Pariaman	10.36	10.37	10.59	10.67	10.78
Sumatera Barat	8.76	8.92	8.99	9.07	9.18

Sumber/Source: BPS Provinsi Sumatera Barat/ BPS-Statistic of West Sumatera Province

Tabel
Table 13.14

Pengeluaran Perkapita di Sesuaikan Penduduk Menurut Kabupaten/Kota di Provinsi Sumatera Barat (Tahun), 2018-2022
Expenditure Per Capita by Regency/Municipality in West Sumatera Province (Year), 2018-2022

Kabupaten/Kota Regency/Municipality	2018	2019	2020	2021	2022
(1)	(2)	(3)	(4)	(5)	(6)
Kabupaten/Regency					
1. Kep. Mentawai	6 211	6 429	6 281	6 321	6 567
2. Pesisir Selatan	9 089	9 444	9 212	9 270	9 686
3. Solok	10 035	10 309	10 171	10 215	10 539
4. Sijunjung	10 277	10 395	10 361	10 389	10 582
5. Tanah Datar	10 417	10 709	10 588	10 616	10 695
6. Padang Pariaman	10 919	11 158	10 998	11 050	11 159
7. Agam	9 489	9 780	9 651	9 662	10 171
8. Lima Puluh Kota	9 500	9 842	9 596	9 668	10 035
9. Pasaman	8 238	8 599	8 425	8 440	8 619
10. Solok Selatan	10 199	10 505	10 325	10 367	10 560
11. Dharmasraya	11 189	11 431	11 273	11 324	11 650
12. Pasaman Barat	8 979	9 180	9 047	9 089	9 381
Kota/Municipality					
1. Padang	14 312	14 728	14 481	14 540	14 889
2. Solok	11 968	12 337	12 117	12 168	12 515
3. Sawahlunto	9 765	10 238	10 182	10 195	10 537
4. Padang Panjang	10 440	11 013	10 734	10 754	11 153
5. Bukittinggi	13 035	13 586	13 282	13 331	13 633
6. Payakumbuh	13 114	13 464	13 281	13 317	13 687
7. Pariaman	12 611	12 958	12 796	12 818	13 150
Sumatera Barat	10 638	10 925	10 733	10 790	11 130

Sumber/Source: BPS Provinsi Sumatera Barat/ BPS-Statistic of West Sumatera Province

Tabel
Table 13.15

Distribusi Persentase Terhadap Total PDRB Seluruh Kabupaten/Kota Atas Dasar Harga Berlaku Provinsi Sumatera Barat, 2018-2022
Percentage Distribution of Total Gross Regional Domestic Regency/Municipality At 2010 Constant Market Prices of West Sumatera Province, 2018-2022

Kabupaten/Kota Regency/Municipality	2018	2019	2020	2021 ^x	2022 ^{xx}
(1)	(2)	(3)	(4)	(5)	(6)
Kabupaten/Regency					
1. Kep. Mentawai	1.86	1.89	1.92	1.91	1.91
2. Pesisir Selatan	5.69	5.70	5.82	5.89	5.83
3. Solok	5.52	5.51	5.61	5.59	5.54
4. Sijunjung	3.70	3.71	3.99	4.17	4.65
5. Tanah Datar	5.32	5.31	5.68	5.93	6.57
6. Padang Pariaman	8.92	8.63	7.41	7.28	7.79
7. Agam	8.35	8.34	8.42	8.42	8.36
8. Lima Puluh Kota	6.34	6.34	6.42	6.38	6.28
9. Pasaman	3.63	3.62	3.70	3.72	3.65
10. Solok Selatan	2.28	2.26	2.28	2.28	2.26
11. Dharmasraya	4.23	4.20	4.23	4.24	4.29
12. Pasaman Barat	6.37	6.25	6.30	6.28	6.28
Kota/Municipality					
1. Padang	25.09	25.34	25.68	25.71	25.60
2. Solok	1.63	1.64	1.67	1.68	1.68
3. Sawahlunto	1.49	1.49	1.51	1.52	1.54
4. Padang Panjang	1.40	1.41	1.43	1.44	1.43
5. Bukittinggi	3.50	3.53	3.56	3.56	3.58
6. Payakumbuh	2.68	2.77	2.82	2.88	2.90
7. Pariaman	2.01	2.03	2.06	2.07	2.06
Sumatera Barat	100.00	100.00	100.00	100.00	100.00

Sumber/Source: BPS Provinsi Sumatera Barat/ BPS-Statistic of West Sumatera Province

Tabel
Table 13.16

Rata-rata Pengeluaran per Kapita Sebulan Makanan dan Bukan Makanan Menurut Kabupaten/Kota di Provinsi Sumatera Barat (Rupiah/Orang/Bulan), 2022
Monthly Average of Food and Non-Food Expenditure per Capita by Regency/Municipality in West Sumatera Province (Rupiah/Person/Year), 2022

Kabupaten/Kota Regency/Municipality	Kelompok Makanan / Food Group	Kelompok Bukan Makanan Non Food Group	Total
(1)	(2)	(3)	(4)
Kabupaten/Regency			
1. Kep. Mentawai	610 592	350 107	960 698
2. Pesisir Selatan	626 353	492 493	1 118 846
3. Solok	686 983	474 989	1 161 972
4. Sijunjung	649 625	513 536	1 163 161
5. Tanah Datar	700 617	518 944	1 219 561
6. Padang Pariaman	649 140	510 271	1 159 411
7. Agam	679 941	514 108	1 194 049
8. Lima Puluh Kota	726 244	463 534	1 189 778
9. Pasaman	617 675	403 080	1 020 755
10. Solok Selatan	693 274	543 693	1 236 967
11. Dharmasraya	705 913	734 868	1 440 780
12. Pasaman Barat	763 228	507 218	1 270 446
Kota/Municipality			
1. Padang	834 352	1 029 923	1 864 276
2. Solok	846 410	857 002	1 703 412
3. Sawahlunto	724 576	731 039	1 455 615
4. Padang Panjang	757 667	848 982	1 606 648
5. Bukittinggi	752 872	862 142	1 615 014
6. Payakumbuh	766 764	809 758	1 576 522
7. Pariaman	719 283	592 884	1 312 168
Sumatera Barat	716 262	626 724	1 342 986

Sumber/Source: BPS Provinsi Sumatera Barat/ BPS-Statistic of West Sumatera Province

Tabel
Table 13.17

Angka Partisipasi Murni (APM) dan Angka Partisipasi Kasar (APK) per Kabupaten/Kota di Sumatera Barat (Persen), 2022
Pure Participation Rate (PPR) and Gross Participation Rate (GPR) by Regency/Municipality in West Sumatera Province (Percent), 2022

Kabupaten/Kota Regency/Municipality	APM (Persen)			APK (Persen)		
	SD/ Primary School	SMP/Junior High School	SMA/ Senior High School	SD/ Primary School	SMP/Junior High School	SMA/ Senior High School
(1)	(2)	(3)	(4)	(5)	(6)	(7)
Kabupaten/Regency						
1. Kep. Mentawai	96.99	61.14	44.33	116.45	77.61	68.54
2. Pesisir Selatan	99.55	79.95	74.49	112.91	80.69	101.19
3. Solok	98.71	79.13	57.03	106.10	114.59	79.81
4. Sijunjung	99.95	75.22	59.25	108.69	92.19	84.33
5. Tanah Datar	98.70	76.22	69.22	110.17	98.44	87.89
6. Padang Pariaman	99.26	77.62	71.16	110.92	98.37	93.56
7. Agam	98.46	79.70	68.80	110.62	95.03	84.78
8. Lima Puluh Kota	99.62	80.45	72.64	105.55	85.11	95.89
9. Pasaman	97.97	77.12	54.77	110.79	100.23	80.54
10. Solok Selatan	99.18	76.79	64.06	115.29	93.40	85.11
11. Dharmasraya	99.31	76.64	56.25	107.32	98.50	72.93
12. Pasaman Barat	98.28	82.41	65.99	107.49	93.42	86.09
Kota/Municipality						
1. Padang	98.20	81.59	77.27	103.76	86.26	101.77
2. Solok	99.69	75.96	72.04	108.40	86.32	95.84
3. Sawahlunto	99.03	82.94	70.98	110.24	105.42	94.35
4. Padang Panjang	99.03	79.02	75.53	106.51	82.02	109.73
5. Bukittinggi	99.85	81.98	77.94	106.34	86.77	98.95
6. Payakumbuh	98.18	78.97	72.62	109.04	98.79	86.25
7. Pariaman	98.99	75.53	77.95	112.97	86.79	113.91
Sumatera Barat	98.80	78.86	68.38	108.47	92.57	90.66

Sumber/Source: BPS Provinsi Sumatera Barat/ BPS-Statistic of West Sumatera Province

Tabel 13.18
Table

Angka Partisipasi Sekolah (APS) per Kabupaten/Kota di Sumatera Barat (Persen), 2022
School Participation Rate (SPR) by Regency/Municipality in West Sumatera Province (Percent), 2022

Kabupaten/Kota Regency/Municipality	APS (Persen)		
	Umur 7-12 th Age 7-12 year	Umur 13-15 th Age 13-15 year	Umur 16-18 th Age 16-18 year
(1)	(2)	(3)	(4)
Kabupaten/Regency			
1. Kep. Mentawai	99.69	97.45	70.99
2. Pesisir Selatan	99.98	97.13	76.39
3. Solok	99.42	94.08	84.42
4. Sijunjung	99.95	92.27	68.61
5. Tanah Datar	98.70	96.55	95.00
6. Padang Pariaman	99.53	98.94	84.72
7. Agam	99.43	93.76	83.39
8. Lima Puluh Kota	99.62	98.68	72.64
9. Pasaman	99.53	98.10	83.45
10. Solok Selatan	99.86	95.50	74.27
11. Dharmasraya	99.58	99.33	71.28
12. Pasaman Barat	99.07	97.03	84.80
Kota/Municipality			
1. Padang	99.97	95.24	92.26
2. Solok	99.69	96.89	85.39
3. Sawahlunto	99.03	98.03	95.98
4. Padang Panjang	99.03	98.73	93.90
5. Bukittinggi	99.85	98.45	84.21
6. Payakumbuh	98.41	98.61	93.73
7. Pariaman	99.33	99.73	96.19
Sumatera Barat	96.52	83.71	35.41

Sumber/Source: BPS Provinsi Sumatera Barat/ BPS-Statistic of West Sumatera Province

ST 2023
SENSUS PERTANIAN

BerAKHLAK
Berorientasi Pelayanan Akuntabel Kompeten
Harmonis Loyal Adaptif Kolaboratif

DATA

MENCERDASKAN BANGSA

Enlighten The Nation



**BADAN PUSAT STATISTIK
KABUPATEN DHARMASRAYA
BPS-Statistics of Dharmasraya Regency**

Jl. Lintas Sumatera Km.5 Sikabau, Pulau Punjung

Telp./Fax.: (0754) 451548

Homepage: <http://dharmasrayakab.bps.go.id>

E-mail: bps1311@bps.go.id