

# Kabupaten

# SOLOK SELATAN

# DALAM ANGKA

SOLOK SELATAN REGENCY IN FIGURE

# 2023



**Kabupaten**

**SOLOK SELATAN**

**DALAM ANGKA**

*SOLOK SELATAN REGENCY IN FIGURE*

**2023**



**KABUPATEN SOLOK SELATAN DALAM ANGKA**  
***Solok Selatan Regency in Figures***  
**2023**

ISSN: 2654-9611

**No. Publikasi**/*Publication Number*: 13100.2302

**Katalog** /*Catalog*: 1102001.1310

**Ukuran Buku**/*Book Size*: 14,8 cm x 21 cm

**Jumlah Halaman**/*Number of Pages* : lviii + 476 hal/*pages*

**Naskah**/*Manuscript*:

**BPS Kabupaten Solok Selatan**

*BPS-Statistics of Solok Selatan Regency*

**Penyunting**/*Editor*:

**BPS Kabupaten Solok Selatan**

*BPS-Statistics of Solok Selatan Regency*

**Desain Kover**/*Cover Design*:

**BPS Kabupaten Solok Selatan**

*BPS-Statistics of Solok Selatan Regency*

**Ilustrasi Kover**/*Cover Illustration*:

.....

**Diterbitkan oleh**/*Published by*:

©**BPS Kabupaten Solok Selatan**/*BPS-Statistics of Solok Selatan Regency*

Dicetak oleh/*Printed by*:

**CV. Sarana Multi Abadi (Cetakan 1/Edition 1)**

**Dilarang mengumumkan, mendistribusikan, mengomunikasikan, dan/atau menggandakan sebagian atau seluruh isi buku ini untuk tujuan komersil tanpa izin tertulis dari Badan Pusat Statistik Kabupaten Solok Selatan (UU No. 28 Tahun 2014 Tentang Hak Cipta Pasal 43 huruf b)**

*Prohibited to announce, distribute, communicate, and/or copy part or all of this book for commercial purpose without permission from BPS-Statistics of Solok Selatan Regency (Law No. 28 Year 2014 About Copyright Article 43 letter b)*

**TIM PENYUSUN/TEAM MEMBERS**

**Pengarah/Director**

Abdul Razi, S.S.i

**Penanggung Jawab/Persons in Charge**

Abdul Razi, S.S.i

**Penyunting/Editors**

Ekowira Susilo, SST., M.E.K.K.

Nadya Elkhair, SST.

Rovy Atuddarajah Syafitri, S.Tr.Stat.

Luthfiana Shabrina, S.Tr.Stat.

Viana Mei Restiani, S.Tr.Stat.

**Pengolah Data dan Penulis Naskah/Data Processing and Authors**

Andre Fanni, S.Tr.Stat.

Novitra Saputra, S.Tr.Stat.

Muhammad Nurul Maulid, S.Tr.Stat.

**Penata Letak/Layout Designers**

Andre Fanni, S.Tr.Stat.

Novitra Saputra, S.Tr.Stat.



## **KONTRIBUTOR DATA/DATA CONTRIBUTOR**

1. Kementerian Agama/*Ministry of Religious Affair*
2. Kementerian Pendidikan dan Kebudayaan/*The Ministry of Education and Culture*
3. Badan Pusat Statistik/*BPS-Statistics Indonesia*
4. Agraria dan Tata Ruang/Badan Pertanahan Nasional (ATR BPN) Kabupaten Solok Selatan/*Agrarian and Spatial Planning/National Land Agency (ATR BPN) of Solok Selatan Regency*
5. Badan Kepegawaian & Pengembangan Sumber Daya Manusia (BKPSDM) Kabupaten Solok Selatan/*Agency for Personnel & Human Resources Development (BKPSDM) of Solok Selatan Regency*
6. Badan Penanggulangan Bencana Daerah (BPBD) Kabupaten Solok Selatan/*Regional Disaster Management Agency (BPBD) of Solok Selatan Regency*
7. Badan Pengawas Pemilihan Umum (Bawaslu) Kabupaten Solok Selatan/*Agency of Public Election Supervisory (Bawaslu) of Solok Selatan Regency*
8. Badan Perencanaan Pembangunan Daerah (Bappeda) Kabupaten Solok Selatan/*Regional Development Planning Agency (Bappeda) of Solok Selatan Regency*
9. Badan Pusat Statistik Kabupaten Solok Selatan/*BPS-Statistics of Solok Selatan Regency*
10. UPTD Kehutanan Provinsi Sumatera Barat/*Forestry Service of Sumatra Barat Province*
11. Dinas Kependudukan dan Catatan Sipil Kabupaten Solok Selatan/*Department of Population and Civil Registration of Solok Selatan Regency*
12. Dinas Kesehatan Kabupaten Solok Selatan/*Public Health Office of Solok Selatan Regency*
13. Dinas Komunikasi dan Informatika Kabupaten Solok Selatan/*Department of Communication and Information of Solok Selatan Regency*
14. Dinas Perindustrian, Perdagangan, Koperasi dan UKM Kabupaten Solok Selatan/*Industry, Trade, Cooperatives, Small and Medium Enterprises Service of Solok Selatan Regency*
15. Dinas Pariwisata, Kebudayaan, Kepemudaan, dan Olahraga Kabupaten Solok Selatan/*Department of Tourism, Culture, Youth and Sports of Solok Selatan Regency*

16. Dinas Pekerjaan Umum, Tata Ruang dan Pertanahan Kabupaten Solok Selatan/*Department of Public Works, Spatial Planning and Land of Solok Selatan Regency*
17. Dinas Penanaman Modal dan Pelayanan Terpadu Satu Pintu (DPMPTSP) Kabupaten Solok Selatan/*One-Stop Integrated Service and Investment Service (DPMPTSP) of Solok Selatan Regency*
18. Dinas Pendidikan Kabupaten Solok Selatan/*Education Authorities of Solok Selatan Regency*
19. Badan Pengelola Keuangan Daerah Kabupaten Solok Selatan/*Regional Financing Board of Solok Selatan Regency*
20. Dinas Pengendalian Penduduk, Keluarga Berencana, Pemberdayaan Perempuan dan Perlindungan Anak (DP2KB PP & PA) Kabupaten Solok Selatan / *Population control, Family Planning, Women's Empowerment and child Protection Services of Solok Selatan Regency*
21. Dinas Perpustakaan dan Arsip Kabupaten Solok Selatan/*Library and Archives Service of Solok Selatan Regency*
22. Dinas Pertanian, Ketahanan Pangan dan Perikanan Kabupaten Solok Selatan /*Departemenet of Agriculture, Food Security and Fisheries of Solok Selatan Regency*
23. Dinas Perumahan, Kawasan Permukiman, Lingkungan Hidup dan Perhubungan Kabupaten Solok Selatan/*Department of Housing, Residential Areas, Environment and Transportation of Solok Selatan Regency*
24. Dinas Sosial, Pemberdayaan Masyarakat dan Desa Kabupaten Solok Selatan /*Department of Social Affairs, Community and Village Empowerment of Solok Selatan Regency*
25. Dinas Tenaga Kerja dan Transmigrasi Kabupaten Solok Selatan/*Department of Manpower and Transmigration of Solok Selatan Regency*
26. Inspektorat Kabupaten Solok Selatan/*Inspectorate of Solok Selatan Regency*
27. Kantor Pos Kabupaten Solok Selatan/*Post office of Solok Selatan Regency*
28. Kantor Satuan Polisi Pamong Praja dan Pemadam Kebakaran Solok Selatan / *Police Office of Pamong Praja and Firefighter of Solok Selatan Regency*
29. Kejaksaan Negeri Kabupaten Solok Selatan/*State Prosecutor of Solok Selatan Regency*
30. Kementerian Agama Kabupaten Solok Selatan/*Ministry of Religion of Solok Selatan Regency*
31. Kepolisian Resor (Polres) Kabupaten Solok Selatan/*Resort Police of Solok Selatan Regency*

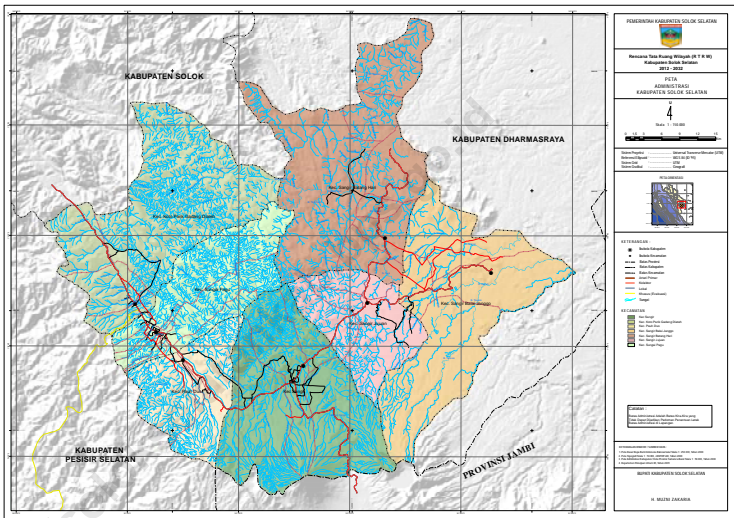
32. Komisi Pemilihan Umum (KPU) Kabupaten Solok Selatan/*General Election Commission (KPU) of Solok Selatan Regency*
33. Lembaga Pemasyarakatan Muara Labuh/*Muara Labuh Penitentiary*
34. Pengadilan Agama Kabupaten Solok Selatan/*Religious Courts of Solok Selatan Regency*
35. Perusahaan Daerah Air Minum (PDAM) Kabupaten Solok Selatan/*Regional Drinking Water Company (PDAM) of Solok Selatan Regency*
36. Perusahaan Listrik Negara (PLN) Kabupaten Solok Selatan/*State Electricity Company (PLN) of Solok Selatan Regency*
37. Rumah Sakit Umum Daerah Kabupaten Solok Selatan/*Regional public hospital of Solok Selatan Regency*
38. Sekretariat DPRD Kabupaten Solok Selatan/*DPRD Secretariat of Solok Selatan Regency*
39. Sekretaris Daerah Kabupaten Solok Selatan/*Regional Secretary of Solok Selatan Regency*
40. UPTD PPD Padang Aro (Samsat) Kabupaten Solok Selatan/*UPTD PPD Padang Aro (Samsat) of Solok Selatan Regency*
41. Taman Nasional Kerinci Seblat (TNKS) Kabupaten Solok Selatan/*Kerinci Seblat National Park (TNKS) of Solok Selatan Regency*
42. Universitas Terbuka Kabupaten Solok Selatan/*Terbuka University of Solok Selatan Regency*
43. STIE Widyaswara Indonesia/*STIE Widyaswara Indonesia*
44. STKIP Widyaswara Indonesia/*STKIP Widyaswara Indonesia*





# PETA WILAYAH KABUPATEN SOLOK SELATAN

## MAP OF SOLOK SELATAN REGENCY



<https://ib>



**KEPALA BPS KABUPATEN SOLOK SELATAN**  
**CHIEF STATISTICIAN OF SOLOK SELATAN REGENCY**



**Abdul Razi, S.Si**





## KATA PENGANTAR

Kabupaten Solok Selatan Dalam Angka 2023 merupakan publikasi yang memuat data dari berbagai bidang, baik yang berhubungan dengan kondisi geografis daerah, aspek pemerintahan, kependudukan maupun yang berkaitan dengan karakteristik sosial ekonomi masyarakat.

Publikasi ini diterbitkan setiap tahunnya oleh Badan Pusat Statistik Kabupaten Solok Selatan. Kepada semua pihak yang telah memberikan bantuan dan kerjasamanya dalam penyusunan buku ini, kami ucapkan terima kasih yang setulus-tulusnya, semoga publikasi ini bermanfaat bagi pengguna data.

Meskipun publikasi ini telah disiapkan dengan sebaik-baiknya, kami menyadari masih ada kesalahan dan kekurangan yang mungkin ditemui. Oleh karena itu sangat diharapkan kritikan dan saran untuk perbaikan penerbitan selanjutnya.

Padang Aro , Februari 2023  
Kepala BPS  
Kabupaten Solok Selatan

**ABDUL RAZI, S.Si**



## **PREFACE**

*The “ 2023 Solok Selatan Regency in figures “ is publication contains data on various fields. It is intended to provide information on the geographic condition, government, and general socio economic condition of the population in Solok Selatan Regency.*

*This publication is a continuation of the previous publication prepared by BPS – Statistic of Solok Selatan Regency. To whom involved in supporting this publication we would like to express our sincerest appreciation and gratitude.*

*Although this publication has been prepared for a better publication than the previous ones, it is realized that there are still some weaknesses. Suggestions and criticism for improving this Year Book are always welcome*

*Padang Aro , February 2023  
Chief Statistician of  
Solok Selatan Regency*

**ABDUL RAZI, S.Si**

## DAFTAR ISI / CONTENTS

	Halaman Page
Kata Pengantar/ <i>Preface</i> .....	xi
Daftar Isi/ <i>Contents</i> .....	xiii
Daftar Tabel/ <i>List of Tables</i> .....	xv
Daftar Gambar/ <i>List of Figures</i> .....	xxix
Daftar Singkatan/ <i>List of Abbreviations</i> .....	xxxiii
Statistik Kunci/ <i>Key Statistics</i> .....	xxxv
1. Geografi/ <i>Geography</i> .....	1
2. Pemerintahan/ <i>Government</i> .....	15
3. Penduduk dan Ketenagakerjaan/ <i>Population and Employment</i> .....	35
4. Sosial dan Kesejahteraan Rakyat/ <i>Social and Welfare</i> .....	51
5. Pertanian/ <i>Agriculture</i> .....	109
6. Industri, Energi, dan Air / <i>Industry, Energy, And Water</i> .....	159
7. Pariwisata/ <i>Tourism</i> .....	169
8. Transportasi dan Komunikasi/ <i>Transportation and Communication</i> .....	177
9. Koperasi dan Harga/ <i>Cooperative and Prices</i> .....	189
10. Pengeluaran Penduduk/ <i>Population Expenditure</i> .....	207
11. Perdagangan/ <i>Trade</i> .....	217
12. Sistem Neraca Regional/ <i>System of Regional Accounts</i> .....	225
13. Perbandingan Antar Kabupaten/Kota/ <i>Regency/Municipal Comparison</i> .....	243





## DAFTAR TABEL/LIST OF TABLES

	Halaman Page
<b>1. GEOGRAFI DAN IKLIM/GEOGRAPHY AND CLIMATE .....</b>	<b>1</b>
<b>1.1 KEADAAN GEOGRAFI/GEOGRAPHY CONDITION.....</b>	<b>7</b>
1.1.1 Luas Daerah Menurut Kecamatan di Kabupaten Solok Selatan, 2022 <i>Area, Percentage and Capital by Subdistrict in Solok Selatan Regency, 2022</i> .....	7
1.1.2 Tinggi Wilayah dan Jarak ke Ibu Kota Menurut Kecamatan di Kabupaten Solok Selatan, 2022 <i>Altitude and Distance to the Capital of Regency by Subdistrict in Solok Selatan Regency, 2022</i> .....	8
1.1.3 Letak Geografi Kabupaten Solok Selatan 2022 <i>Geographical Situation of Solok Selatan Regency 2022</i> .....	9
1.1.4 Letak geografis Kabupaten Solok Selatan menurut Kecamatan <i>Geographical Location of Solok Selatan Regency by Subdistrict, 2022..</i>	10
1.1.5 Daftar Nama Sungai menurut Kecamatan di Kabupaten Solok Selatan, 2022 <i>List of Rivers by Subdistrict in Solok Selatan Regency, 2022</i> .....	11
1.1.6 Jarak Pusat Pemerintahan Kabupaten Solok Selatan dengan Pusat Pemerintahan Kabupaten/Kota di Sumatera Barat 2022 <i>Distances of Solok Selatan Regency Government Center to Regency/ Municipality Government Center in Sumatera Barat, 2022.....</i>	12
<b>2. PEMERINTAHAN/GOVERNMENT .....</b>	<b>13</b>
<b>2.1 WILAYAH ADMINISTRATIF</b>	
<b>ADMINISTRATIVE AREA .....</b>	<b>20</b>
2.1.1 Jumlah Nagari Menurut Kecamatan di Kabupaten Solok Selatan, 2018 – 2022 <i>Number of Villages/Kelurahan by Subdistrict in Solok Selatan Regency, 2018 - 2022</i> .....	20
2.1.2 Jumlah Jorong Menurut Kecamatan di Kabupaten Solok Selatan, 2018 - 2022 <i>Number of Sub Village by Subdistrict in Solok Selatan Regency, 2018 - 2022</i> .....	21
2.1.3 Daftar Nama Nagari dan Jorong Menurut Kecamatan di Kabupaten Solok Selatan, 2022	

*List of Traditional Entities and Sub Traditional Entities by Subdistrict in Solok Selatan Regency 2022* ..... 22

**2.2 BUPATI DAN DEWAN PERWAKILAN RAKYAT DAERAH  
REGENTS AND REGIONAL HOUSE OF REPRESENTATIVE ..... 35**

2.2.1 Daftar Nama Bupati Kabupaten Solok Selatan, 2005 - sekarang  
*Name of Regents of Solok Selatan Regency, 2005-now* ..... 35

2.2.2 Nama - Nama Ketua DPRD Kabupaten Solok Selatan, 2004-2024  
*Name of Heads of Solok Selatan Regency Legislative Assembly, 2000-2004* ..... 36

2.2.3 Komposisi Keanggotaan DPRD Kabupaten Solok Selatan Periode 2019 - 2024  
*Composition of Legislative Assembly Membership of Solok Selatan Regency, Period of 2021 - 2024* ..... 37

2.2.4 Nama - Nama Anggota DPRD Kabupaten Solok Selatan Menurut Komisi Periode 2019 - 2024  
*Name of Assembly Members at Solok Selatan Regency by Commission, Period of 2019 - 2024* ..... 38

2.2.5 Jumlah Anggota Dewan Perwakilan Rakyat Menurut Fraksi dan Tingkat Pendidikan di Kabupaten Solok Selatan, 2022  
*Number of Regional House of Representative's Members by Fraction and Education Level in Solok Selatan Regency, 2022* ..... 40

2.2.6 Jumlah Anggota Dewan Perwakilan Rakyat Menurut Fraksi dan Kelompok Umur di Kabupaten Solok Selatan, 2022  
*Number of Regional House of Representative's Members by Fraction and Age Group in Solok Selatan Regency, 2022* ..... 41

2.2.7 Jumlah Suara Untuk Pemilihan Keanggotaan DPRD II, DPRD I, dan DPR Pada Pemilihan Umum 2019  
*Number of Votes For Electing The Members of Legislative Assembly at Regency /Municipality, Provincial, And National Levels, Resulted by The 2019 General Election* ..... 42

2.2.8 *Percentase Jumlah Suara Untuk Pemilihan Keanggotaan DPRD II, DPRD I, dan DPR Pada Pemilihan Umum 2019*  
*Percentage of Votes For Electing The Members of Legislative Assembly at Regency /Municipality, Provincial, And National Levels, Resulted by*

	Halaman Page
<i>The 2019 General Election</i> .....	43
2.2.9 <i>Jumlah Kegiatan/Sidang yang Telah Dilaksanakan DPRD Kabupaten Solok Selatan, 2022</i> <i>Number of Activities/Assembly that has been held by Solok Selatan Regency Legislative Assembly, 2022</i> .....	44
2.2.10 <i>Jumlah Keputusan Dewan Perwakilan Rakyat Daerah Menurut Jenis Keputusan di Kabupaten Solok Selatan, 2018 - 2022</i> <i>Number of Regional House of Representatives's Decisions by Type of Decision in Solok Selatan Regency, 2018 - 2022</i> .....	45
2.2.11 <i>Jumlah Anggota DPRD Menurut Partai Politik dan Jenis Kelamin di Kabupaten Solok Selatan 2022</i> <i>Number of Regional House of Representatives's Members by Political Party and Sex in Solok Selatan Regency, 2022</i> .....	46
2.2.12 <i>Jumlah Partai Penerima Bantuan Keuangan Partai Politik dari DPRD Kabupaten Solok Selatan Berdasarkan Keputusan Bupati Solok Selatan, 2022</i> <i>Number of Parties Recipient of Political Party Financial Assistance from the Regional House of Representatives's Members of South Solok Regency Based on the Decree of Solok Selatan Regency, 2022</i> .....	47
2.2.13 <i>Jumlah Organisasi Kemasyarakatan menurut Kecamatan di Kabupaten Solok Selatan, 2022</i> <i>Number of Community Organization by Subdistrict in Solok Selatan Regency, 2022</i> .....	48
<b>2.3 SUMBER DAYA MANUSIA HUMAN RESOURCES</b> .....	<b>49</b>
2.3.1 <i>Jumlah Pegawai Negeri Sipil Menurut Jabatan dan Jenis Kelamin di Kabupaten Solok Selatan, Desember 2021 dan Desember 2022</i> .....	
<i>Number of Civil Servants by Occupation and Sex in Solok Selatan Regency, December 2021 and December 2022</i> .....	49
2.3.2 <i>Jumlah Pegawai Negeri Sipil Menurut Tingkat Pendidikan</i>	

	dan Jenis Kelamin di Kabupaten Solok Selatan, Desember 2021 dan Desember 2022 <i>Number of Civil Servants by Educational Level and Sex in Solok Selatan Regency, Desember 2021 and Desember 2022</i> .....	51
2.3.3	Jumlah Pegawai Negeri Sipil Menurut Tingkat Kepangkatan dan Jenis Kelamin di Kabupaten Solok Selatan, Desember 2021 dan Desember 2022 <i>Number of Civil Servants by Hierarchy and Sex in Solok Selatan Regency, Desember 2021 and Desember 2022</i> .....	53
2.3.4	Jumlah Aparatur Sipil Negara (ASN) PPPK di Lingkungan Pemerintah Daerah Kabupaten Solok Selatan Menurut Tingkat Kepangkatan dan Jenis Kelamin, 2022..... <i>Number of Civil Servants of PPPK in the Local Government of Solok Selatan Regency by Hierarchy and Sex, 2022</i> .....	55
2.3.5	Jumlah Aparatur Sipil Negara (ASN) di Lingkungan Pemerintahan Daerah Kabupaten Solok Selatan Menurut Dinas dan Jenis Kelamin, 2022 <i>Number of Civil Servants in the Local Government of Solok Selatan Regency by Departmen and Sex, 2022</i> .....	56
2.3.6	Jumlah Aparatur Sipil Negara (ASN) di Lingkungan Pemerintahan Daerah Kabupaten Solok Selatan Menurut Dinas dan Golongan, 2022 <i>Number of Civil Servants in the Local Government of Solok Selatan Regency by Department and Class, 2022</i> .....	58
2.3.7	Jumlah Aparatur Sipil Negara (ASN) di Lingkungan Pemerintahan Daerah Kabupaten Solok Selatan Menurut Dinas dan Pendidikan, 2022 <i>Number of Civil Servants in the Local Government of Solok Selatan Regency by Department and Education, 2022</i> .....	60
2.3.8	Jumlah Aparatur Sipil Negara (ASN) di Lingkungan Pemerintahan Daerah Kabupaten Solok Selatan Menurut Dinas dan Kelompok Umur (Tahun), 2022 <i>Number of Civil Servants in the Local Government of Solok Selatan Regency by Department and Age Group (Year), 2022</i> .....	62

2.3.9	Jumlah Aparatur Sipil Negara (ASN) di Lingkungan Pemerintahan Daerah Kabupaten Solok Selatan Yang Telah Mengikuti Diklat Perjenjangan Menurut Dinas dan Tingkatan Diklat, 2022 <i>Number of Civil Servants of Home Affairs Department in Solok Selatan Regency That Has been Committed Grading Training by Department and Training Level, 2022 .....</i>	64
2.3.10	Jumlah Aparatur Sipil Negara (ASN) di Lingkungan Pemerintah Daerah Kabupaten Solok Selatan Menurut Dinas dan Kategori, 2022 <i>Number of Civil Servants of Home Affairs Department in Solok Selatan Regency by Department and Category, 2022 .....</i>	66
2.3.11	Jumlah Aparatur Sipil Negara (ASN) pada Instansi Vertikal dan Pemerintahan Provinsi Menurut Instansi dan Jenis Kelamin di Kabupaten Solok Selatan, 2022 <i>Number of Civil Servants in Vertical Department and Province Department by Department and Sex in Solok Selatan Regency, 2022 .....</i>	68
2.2.12	Jumlah Aparatur Sipil Negara (ASN) pada Instansi Vertikal dan Pemerintahan Provinsi Menurut Instansi dan Golongan di Kabupaten Solok Selatan, 2022 <i>Number of Civil Servants in Vertical Departement and Province Department by Department and Class in Solok Selatan Regency, 2022.....</i>	69
2.2.13	Jumlah Aparatur Sipil Negara (ASN) di Instansi Vertikal dan Pemerintahan Provinsi Menurut Instansi dan Pendidikan di Kabupaten Solok Selatan, 2022 <i>Number of Civil Servants in Vertical Departement and Province Department by Department and Sex in Solok Selatan Regency, 2022 .....</i>	70
2.2.14	Jumlah Aparatur Sipil Negara (ASN) Instansi Vertikal dan Pemerintahan Provinsi Menurut Instansi dan Kelompok Umur di Kabupaten Solok Selatan, 2022 <i>Number of Civil Servants in Vertical Departement and Province Department by Department and Ages Group in Solok Selatan Regency, 2022.....</i>	71

<b>2.4</b>	<b>KEUANGAN PEMERINTAH</b>	
	<b>GOVERNMENT FINANCE.....</b>	<b>72</b>
2.4.1	Realisasi Anggaran Pendapatan dan Belanja Pemerintah Daerah Kabupaten Solok Selatan (Rupiah) Tahun Anggaran 2022 <i>Realization of Solok Selatan Regency Regional Government Revenue and Expenditure Budget (Rupiah) for the 2022 Fiscal Year.....</i>	72
2.4.2	Realisasi Pendapatan Pemerintah Daerah Kabupaten Solok Selatan (Rupiah) Tahun Anggaran 2022 <i>Realization of Solok Selatan Regency Government Revenue (Rupiah) for the 2022 Fiscal Year.....</i>	73
2.4.3	Realisasi Belanja Operasi Pemerintah Daerah Kabupaten Solok Selatan (Rupiah) Tahun Anggaran 2022 <i>Actual Operational Expenditure of Local Government of Solok Selatan Regency (Rupiahs) for the 2022 Fiscal Year.....</i>	74
2.4.4	Realisasi Belanja Modal Pemerintah Daerah Kabupaten Solok Selatan (Rupiah) Tahun Anggaran 2022 <i>Actual Modal Expenditure of Local Government of Solok Selatan Regency (Rupiahs) for the 2022 Fiscal Year.....</i>	75
<b>2.5</b>	<b>SERTIFIKAT TANAH PEMERIKSAAN DAN PERPUSTAKAAN</b>	
	<b>LAND CERTIFICATES, INSPECTIONS AND LIBRARY .....</b>	<b>76</b>
2.5.1	Jumlah Sertifikat Tanah yang Dikeluarkan dan Luas Tanah Menurut Bulan dan Jenis Hak Atas Tanah di Kabupaten Solok Selatan, 2022 <i>Number of land certificate issued and Land Area by Month and Type of Land Right in Solok Selatan Regency, 2022 .....</i>	76
2.5.2	Jumlah Kendaraan Dinas di Lingkungan Pemerintah Daerah Kabupaten Solok Selatan Menurut Jenis Kendaraan (Unit), 2022 <i>Number of Official Vehicles in Solok Selatan Local Government by Vehicles Type (Unit), 2022.....</i>	77
2.5.3	Jumlah Pemeriksaan Oleh Inspektorat Daerah Menurut Rincian dan Status di Kabupaten Solok Selatan, 2022 <i>Number of inspection implemented by Inspectorate by Items and Status of Solok Selatan Regency, 2022 .....</i>	78
2.5.4	Jumlah Pengunjung Dinas Perpustakaan dan	

	Kearsipan di Kabupaten Solok Selatan, 2022 <i>Number of Visitors to the Library and Archives Service in Solok Selatan Regency, 2022</i> .....	79
2.5.5	Jumlah Pengunjung Perpustakaan Digital Solsel Dinas Perpustakaan dan Kearsipan Kabupaten Solok Selatan, 2022 <i>Number of Visitors to the Isolsel Digital Library, Solok Sletan Regency Library and Archives Service, 2022</i> .....	80
<b>3.</b>	<b>PENDUDUK DAN KETENAGAKERJAAN/POPULATION AND EMPLOYMENT</b> .....	<b>90</b>
<b>3.1</b>	<b>PENDUDUK/ POPULATION</b> .....	<b>90</b>
3.1.1	Jumlah Penduduk, Distribusi Persentase Penduduk, Kepadatan Penduduk dan Rasio Jenis Kelamin Penduduk Menurut Kecamatan di Kabupaten Solok Selatan, 2021-2022..... <i>Number of Pupulation, Percentage Distribution of Population, Population Density and Population Sex Ratio by Subdistrict in Solok Selatan Regency, 2021-2022</i> .....	90
3.1.2	Jumlah Penduduk Menurut Kelompok Umur dan Jenis Kelamin di Kabupaten Solok Selatan (Jiwa), 2022 <i>Number of Population by age groups and sex in Solok Selatan Regency (Person), 2022</i> .....	94
3.1.3	Jumlah Penduduk Menurut Kecamatan dan Jenis Kelamin di Kabupaten Solok Selatan (Jiwa), 2022 <i>Number of Population by Subdistrict and Ages in Solok Selatan Regency (Person), 2022</i> .....	95
3.1.4	Jumlah Pelayanan Pendaftaran Penduduk Menurut Bulan dan Jenis Layanan di Dinas Pencatatan Sipil Kabupaten Solok Selatan, 2022 <i>Number of Population Registrations Service by Month and Type of Services Civil Registration Service in Solok Selatan Regency, 2022</i> .....	96
3.1.5	Jumlah Kepemilikan KTP-EL dan KIA Menurut Kecamatan dan Jenis Kelamin di Kabupaten Solok Selatan, 2022 <i>Number of Electronic Identity Card and Child Identity Card Ownership by Subdistrict and Sex in Solok Selatan Regency, 2022</i> .....	98
3.1.6	Jumlah Kepemilikan Akte Kelahiran Menurut Kecamatan di Kabupaten Solok Selatan, 2022	



	Halaman Page
	99
3.1.7 Jumlah Kepemilikan Akte Kematian Menurut Kecamatan di Kabupaten Solok Selatan, 2022 <i>Number of Death Certificate Ownership by Subdistrict in Solok Selatan Regency, 2022</i> .....	100
3.1.8 Jumlah Kepemilikan Kartu Keluarga Menurut Kecamatan di Kabupaten Solok Selatan, 2022 <i>Number of Family Identity Card Ownership by Subdistrict in Solok Selatan Regency, 2022</i> .....	101
3.1.9 Jumlah Migrasi Penduduk Menurut Kecamatan di Kabupaten Solok Selatan, 2022 <i>Number of Migration Pupulation by Subdistrict in Solok Selatan Regency, 2022</i> .....	102
<b>3.2 KETENAGAKERJAAN / EMPLOYMENT</b> .....	<b>103</b>
3.2.1 Penduduk Berumur 15 Tahun ke Atas Menurut Jenis Kegiatan Selama Seminggu yang Lalu dan Jenis Kelamin di Kabupaten Solok Selatan (Jiwa), 2022 <i>Population Aged 15 Years and Over by Type of Activity During the Previous Week and Sex in Solok Selatan Regency (Person), 2022</i> .....	103
3.2.2 Penduduk Berumur 15 Tahun ke Atas Menurut Pendidikan Tertinggi yang Ditamatkan dan Jenis Kegiatan Selama Seminggu yang Lalu di Kabupaten Solok Selatan (Jiwa), 2022 <i>Population 15 Years of Age and Over by Educational Attainment and Type of Activity During the Previous Week in Solok Selatan Regency (Person), 2022</i> .....	104
3.2.3 Penduduk Berumur 15 Tahun ke Atas yang Bekerja Menurut Status Pekerjaan Utama dan Jenis Kelamin di Kabupaten Solok Selatan (Jiwa), 2022 <i>Population Aged 15 Years Old and Over Working by Gender by Main Employment Status and Sex in Solok Selatan Regency (Person), 2022</i> .....	106
3.2.4 Penduduk Berumur 15 Tahun ke Atas yang Bekerja Menurut Pendidikan yang Ditamatkan dan Jenis Kelamin di Kabupaten Solok Selatan (Jiwa), 2022	

	<i>Working Population Aged 15 Years Old and Over by Educational Attainment and Sex in Solok Selatan Regency (Person), 2022.....</i>	107
3.2.5	Penduduk Berumur 15 Tahun ke Atas yang Bekerja Menurut Lapangan Usaha dan Jenis Kelamin di Kabupaten Solok Selatan (Jiwa), 2022 <i>Working Population Aged 15 Years of Age and Over by Industrial Classification and Sex in Solok Selatan Regency (Person), 2022.....</i>	108
3.2.6	Penduduk Berumur 15 Tahun ke Atas yang Termasuk Angkatan Kerja Menurut Kelompok Umur dan Jenis Kelamin di Kabupaten Solok Selatan (Jiwa), 2022 <i>Population Aged 15 Years and Over who Include the Workforce by Age Groups and Sex in Solok Selatan Regency (Person), 2022.....</i>	109
3.2.7	Banyaknya Pencari Kerja yang Terdaftar Menurut Pendidikan yang Ditamatkan di Kabupaten Solok Selatan, 2022 <i>Number of Registered Job Seekers by Educational Attainment in Solok Selatan Regency, 2022.....</i>	110
3.2.8	Jumlah Pelatihan yang Dilakukan dan Jumlah Orang Dilatih Menurut Jenis Pelatihan di Kabupaten Solok Selatan, 2022 <i>Number of Training that Have Done and Number of People Trained by Type of Training in Solok Selatan Regency, 2022.....</i>	111
3.2.9	Jumlah Perusahaan Menurut Skala Usaha di Kabupaten Solok Selatan, 2022 <i>Number of Company by Company Scale in Solok Selatan Regency, 2022.....</i>	112
3.2.10	Jumlah Perusahaan Menurut Status Kepemilikan di Kabupaten Solok Selatan, 2022 <i>Number of Company by Ownership Status in Solok Selatan Regency, 2022.....</i>	113
3.2.11	Jumlah Tenaga Kerja Menurut Kewarganegaraan dan Jenis Kelamin di Solok Selatan, 2022 <i>Number of Labor by Citizenship and Sex in Solok Selatan Regency, 2022.....</i>	114
3.2.12	Jumlah Tenaga Kerja Menurut Alamat KTP di Solok Selatan, 2022 <i>Number of Labor by Address in the Identity Card in Solok Selatan Regency, 2022.....</i>	115

<b>3.3</b>	<b>DISABILITAS / DISABILITY</b> .....	<b>116</b>
3.3.1	Jumlah Penyandang Disabilitas Anak dan Dewasa Menurut Kecamatan di Kabupaten Solok Selatan (Jiwa), 2022 <i>Number of Child and Adult Disability by Subdistrict in Solok Selatan Regency (Person), 2022</i> .....	116
<b>4.</b>	<b>SOSIAL DAN KESEJAHTERAAN RAKYAT/SOCIAL AND WELFARE</b> .....	<b>126</b>
<b>4.1</b>	<b>PENDIDIKAN/ EDUCATION</b> .....	<b>126</b>
4.1.1	Jumlah Sekolah, Guru, dan Murid Taman Kanak-Kanak (TK) di Bawah Dinas Pendidikan Menurut Kecamatan di Kabupaten Solok Selatan, 2021/2022 <i>Number of Schools, Teachers, and Pupils in Kindergarten Under Education by Subdistrict in Solok Selatan Regency, 2021/2022</i> .....	126
4.1.2	Jumlah Sekolah, Guru, dan Murid Raudatul Athfal (RA) di Bawah Kementerian Agama Menurut Kecamatan di Kabupaten Solok Selatan, 2021/2022 <i>Number of Schools, Teachers, and Pupils in Raudatul Athfal (RA) Under The Ministry of Religious Affairs of Solok Selatan by Subdistrict in Solok Selatan Regency, 2021/2022</i> .....	129
4.1.3	Jumlah Sekolah, Guru, dan Murid Sekolah Dasar (SD) di Bawah Dinas Pendidikan Menurut Kecamatan di Kabupaten Solok Selatan, 2021/2022 <i>Number of Schools, Teachers, and Pupils in Primary Schools Education by Subdistrict in Solok Selatan Regency, 2021/2022</i> .....	130
4.1.4	Jumlah Sekolah, Guru, dan Murid Madrasah Ibtidaiyah (MI) di Bawah Kementerian Agama Menurut Kecamatan di Kabupaten Solok Selatan, 2021/2022 <i>Number of Schools, Teachers, and Pupils in Madrasah Ibtidaiyah (MI) Under The Ministry of Religious Affairs by Subdistrict in Solok Selatan Regency, 2021/2022</i> .....	133
4.1.5	Jumlah Sekolah, Guru, dan Murid Sekolah Menengah Pertama (SMP) di Bawah Dinas Pendidikan Menurut Kecamatan Kabupaten Solok Selatan, 2021/2022 <i>Number of Schools, Teachers, and Pupils in Junior High Schools Under</i>	

	Halaman Page
	<i>Education by Subdistrict in Solok Selatan Regency, 2021/2022</i> ..... 136
4.1.6	Jumlah Sekolah, Guru, dan Murid Madrasah Tsanawiyah (MTs) di Bawah Kementerian Agama Menurut Kecamatan Kabupaten Solok Selatan, 2021/2022 <i>Number of Schools, Teachers, and Pupils in Madrasah Tsanawiyah (MTs) Under The Ministry of Religious Affairs by Subdistrict in Solok Selatan Regency, 2021/2022</i> ..... 139
4.1.7	Jumlah Sekolah, Guru, dan Murid Sekolah Menengah Atas (SMA) di Bawah Dinas Pendidikan Menurut Kecamatan di Kabupaten Solok Selatan, 2022/2023 <i>Number of Schools, Teachers, and Pupils in Senior High Schools Under Education by Subdistrict in Solok Selatan Regency, 2022/2023</i> ..... 142
4.1.8	Jumlah Sekolah, Guru, dan Murid Sekolah Menengah Kejuruan (SMK) di Bawah Dinas Pendidikan Menurut Kecamatan di Kabupaten Solok Selatan, 2022/2023 <i>Number of Schools, Teachers, and Pupils in Vocational High Schools Under Education by Subdistrict in Solok Selatan Regency, 2022/2023</i> ... 145
4.1.9	Jumlah Sekolah, Guru, dan Murid Madrasah Aliyah (MA) di Bawah Kementerian Agama Menurut Kecamatan di Kabupaten Solok Selatan, 2021/2022 <i>Number of Schools, Teachers, and Pupils in Madrasah Aliyah (MA) Under the Ministry of Religious Affairs by Subdistrict in Solok Selatan Regency, 2021/2022</i> ..... 148
4.1.10	Jumlah Nagari yang Memiliki Fasilitas Sekolah Menurut Kecamatan dan Tingkat Pendidikan, 2020 - 2021 <i>Number of Villages that Having Educational Facilities by Subdistrict and Educational Level, 2020 - 2021</i> ..... 151
4.1.11	Jumlah Pendidikan Anak Usia Dini (PAUD) Non Formal Menurut Lembaga, Murid, Guru dan Kecamatan Di Kabupaten Solok Selatan, 2021/2022 <i>Number of Early Childhood Education by Institution, Pupils, Teacher and Subdistrict in Solok Selatan Regency, 2021/2022</i> ..... 154
4.1.12	Jumlah Murid Baru dan Murid yang Lulus dari Sekolah Dasar (SD) Negeri dan Swasta Menurut Kecamatan di Kabupaten Solok Selatan, 2021/2022..... <i>Number of New Pupils and Pupils Graduated from Public and Private Elementary Schools (SD) by Subdistrict in Solok Selatan Regency,</i>

	Halaman Page
2021/2022 .....	155
4.1.13 Jumlah Murid Baru dan Murid yang Lulus dari Madrasah Ibtidaiyah (MI) di Bawah Kementerian Agama Menurut Kecamatan di Kabupaten Solok Selatan, 2022 Number of New Pupils and Pupils Graduated fromin Madrasah Ibtidaiyah (MI) Under The Ministry of Religious Affairsby Subdistrict in Solok Selatan Regency, 2022 .....	156
4.1.14 Jumlah Murid Baru dan Murid yang Lulus dari Sekolah Menengah Pertama (SMP) Negeri dan Swasta Menurut Kecamatan di Kabupaten Solok Selatan, 2022 Number of New Pupils and Pupils Graduated from Public and Private Junior High School by Subdistrict in Solok Selatan Regency, 2022.....	157
4.1.15 Jumlah Murid Baru dan Lulusan Madrasah Tsanawiyah Negeri dan Swasta Menurut Kecamatan di Kabupaten Solok Selatan (orang), 2022 Number of New Pupils and Graduates at public and private of Islamic Junior High School by Subdistrict in Solok Selatan Regency (person), 2022.....	158
4.1.16 Jumlah Murid Baru dan Lulusan Madrasah Aliyah Negeri dan Swasta Menurut Kecamatan di Kabupaten Solok Selatan (orang), 2022 Number of New Pupils and Graduates at public and private of Islamic Senior High School by Subdistrict in Solok Selatan Regency (person), 2022.....	159
4.1.17 Jumlah Mahasiswa dan Tenaga Pendidik (Negeri dan Swasta) di Bawah Kementerian Riset, Teknologi dan Pendidikan Tinggi Menurut Perguruan Tinggi di Kabupaten Solok Selatan (orang), 2022 Number of Students and Lecturers (State and Private) Under the Ministry of Research, Technology and High Education by University in Solok Selatan Regency (person), 2022 .....	160
4.1.18 Angka Partisipasi Murni (APM) dan Angka Partisipasi Kasar (APK) Menurut Jenjang Pendidikan dan Jenis Kelamin di Kabupaten Solok Selatan, 2021-2022 Net Enrollment Rate and Gross Enrollment Rate by Levels of Education and Sex in Solok Selatan Regency 2021-2022.....	161

<b>4.2</b>	<b>KESEHATAN / HEALTH.....</b>	<b>163</b>
4.2.1	Jumlah Nagari Yang Memiliki Sarana Kesehatan Menurut Kecamatan di Kabupaten Solok Selatan (unit) , 2020– 2022 <i>Number of Villages Having Health Facilities by Subdistrict in Solok Selatan Regency (unit), 2020 – 2022 .....</i>	163
4.2.2	Jumlah Tenaga Kesehatan Menurut Kecamatan di Kabupaten Solok Selatan, 2022 <i>Number of Health Human Resources by Subdistrict in Solok Selatan Regency, 2022 .....</i>	166
4.2.3	Jumlah Rumah Sakit Umum, Rumah Sakit Khusus, dan Puskesmas Menurut Kecamatan di Kabupaten Solok Selatan, 2021 dan 2022 <i>Number of General Hospital, Specialized Hospital, and Public Health Center by Subdistrict in Solok Selatan Regency, 2021 and 2022 .....</i>	169
4.2.4	Jumlah Puskesmas Rawatan dan Non Rawatan, dan Jumlah Tempat Tidur Menurut Kecamatan di Kabupaten Solok Selatan (unit), 2022 <i>Number of Public Helath Centre Patients and Non Patients and number of beds by Subdistrict in Solok Selatan Regency (unit), 2022 .....</i>	171
4.2.5	Jumlah Fasilitas Kesehatan Menurut Kepemilikan di Kabupaten Solok Selatan (unit), 2022 <i>Number of Helath Facilities by Ownership in Solok Selatan Regency, 2022 .....</i>	172
4.2.6	Persentase Penduduk yang Mempunyai Keluhan Kesehatan Selama Sebulan Terakhir (%), 2017-2022 <i>Percentage of People Who Had Health Complaint During a Month Prior to The Survey (%), 2017–2022 .....</i>	173
4.2.7	Jumlah Kasus Penyakit Menurut Kecamatan di Kabupaten Solok Selatan, 2022 <i>Number of Disease Cases by Subistrict in Solok Selatan Regency, 2022 .....</i>	174
4.2.8	Jumlah Kasus 10 Penyakit Terbanyak di Kabupaten Solok Selatan, 2022 <i>Jumlah Kasus 10 Penyakit Terbanyak di Kabupaten Solok Selatan, 2022 .....</i>	177
4.2.9	Pencegahan Berbagai Penyakit Oleh Dinas Kesehatan Menurut Jenis Pencegahan di Kabupaten Solok Selatan, 2021-2022	

	<i>Prevention From Various Diseases by Health Extention by Types of Prevention in Solok Selatan Regency, 2021 - 2022.....</i>	178
4.2.10	Jumlah Kunjungan, Lahir Hidup, Lahir Mati dan Kematian Ibu Menurut Puskesmas di Kabupaten Solok Selatan, 2022 <i>Number of Visit, Live at Birth, Death at Birth and Maternal Death by Public Health Care in Solok Selatan Regency, 2022.....</i>	180
4.2.11	Jumlah Kelahiran Menurut Penolong Kelahiran di Kabupaten Solok Selatan, 2013 - 2022 <i>Number of Birth by Birth Attendants in Solok Selatan Regency, 2013 - 2022.....</i>	181
4.2.12	Jumlah Balita yang Pernah Mendapat Imunisasi Berdasarkan Jenis Imunisasi Menurut Kecamatan di Kabupaten Solok Selatan, 2022 <i>Many Toddlers who had received immunization Base on type by Subdistric in Solok Selatan Regency, 2022.....</i>	182
4.2.13	Jumlah Bayi Lahir, Berat Badan Bayi Lahir Rendah (BBLR), BBLR Dirujuk, dan Bergizi Buruk Menurut Tahun di Kabupaten Solok Selatan, 2014 - 2022 <i>The Number of Baby Born, Low Birth Weight Baby, and Malnutrition by Years in Solok Selatan, 2014 - 2022.....</i>	183
4.2.14	Jumlah Ibu Hamil, Melakukan Kunjungan K1, K4, KEK, dan Mendapat Tablet Zat Besi (Fe) Menurut Tahun di Kabupaten Solok Selatan, 2013 - 2022 <i>Number of Pregnant Women Who Visit Received Iron Tablets by Years in Solok Selatan, 2013 - 2022.....</i>	184
4.2.15	Jumlah Tenaga Kesehatan Berdasarkan Jenis Kelamin di Rumah Sakit Umum Daerah berdasarkan Jenis Tenaga Kesehatan di Kabupaten Solok Selatan (orang), 2022 <i>Number of Medical Personnel in General Hospital Base on Sex by Medichine in Solok Selatan Regency (person), 2022.....</i>	185
4.2.16	umlah Tenaga Kesehatan berdasarkan Status Kepegawaian di Rumah Sakit Umum Daerah Menurut Jenis di Kabupaten Solok Selatan, 2022 <i>Number of Health Workers based on Employment Status at Regional General Hospitals by Type in South Solok Regency, 2022.....</i>	188
4.2.17	Jumlah Pasien di Rumah Sakit Umum Daerah berdasarkan Status Rawatan Menurut Bulan di Kabupaten Solok Selatan, 2022 <i>Number of Patients in Regional General Hospitals based on Inpatients and</i>	

	Halaman Page
	191
4.2.18 Jumlah Pasien di Rumah Sakit Umum Daerah berdasarkan Jenis Pembiayaan Menurut Bulan di Kabupaten Solok Selatan, 2022 <i>Number of Patients in Regional General Hospitals Base on Type of Funding by Month in South Solok Regency, 2022</i> .....	192
4.2.19 10 Penyakit Terbanyak yang di Rawat Inap di Rumah Sakit Umum Daerah Menurut Jenis Penyakit dan Jenis Kelamin di Kabupaten Solok Selatan, 2022 <i>10 Most Diseases in Regional General Hospitals Base on Gender by Type of Disease in South Solok Regency, 2022</i> .....	193
4.2.20 10 Penyakit Terbanyak yang di Rawat Jalan di Rumah Sakit Umum Daerah Menurut Jenis Penyakit dan Jenis Kelamin di Kabupaten Solok Selatan, 2022 <i>10 Most Diseases Treated Outpatient at Regional General Hospitals by Type of Disease and Gender in Solok Selatan Regency, 2022</i> .....	194
4.2.21 Jumlah Tempat Tidur Pasien Menurut Klasifikasi Kamar di Rumah Sakit Umum Daerah Solok Selatan, 2022 <i>Number of Patient Beds According to Room Classification at the South Solok Regional General Hospital, 2022</i> .....	195
4.2.22 Jumlah Pasien Rawat Jalan di Rumah Sakit Umum Daerah Solok Selatan, 2022 <i>Number of Outpatients at the South Solok Regional General Hospital, 2022</i> .....	196
4.2.23 Jumlah Pasien Rawat Inap di Rumah Sakit Umum Daerah Solok Selatan, 2022 <i>Number of Inpatients at the South Solok Regional General Hospital, 2022</i> .....	197
4.2.24 Jumlah Peserta KB Baru Menurut Jenis Kontrasepsi di Solok Selatan, 2022 <i>Number of New Acceptor of Family Planning by Kind of Contraception in Solok Selatan Regency, 2022</i> .....	199
<b>4.3 AGAMA DAN SOSIAL LAINNYA / RELIGION AND OTHER SOCIAL AFFAIRS</b> .....	<b>200</b>
4.3.1 Jumlah Tempat Peribadatan Menurut Kecamatan di Kabupaten Solok Selatan, 2022 <i>Number of Places of Worship by Subdistrict in South Solok Regency,</i>	



	Halaman Page
2022.....	200
4.3.2 Jumlah Ulama, Mubalig, Khatib dan Penyuluh Agama Menurut Kecamatan di Kabupaten Solok Selatan, 2022 <i>Number of Ulama, Mubalig, Khatib and Religious Counselors by Subdistrict in South Solok Regency, 2022.....</i>	201
4.3.3 Jumlah Jemaah Haji yang Diberangkatkan ke Tanah Suci Berdasarkan Kelompok Umur Menurut Kecamatan di Kabupaten Solok Selatan, 2022 <i>Number of Hajj Pilgrims Dispatched 1 to the Holy Land of by Age Group by Subdistrict in South Solok Regency, 2022 .....</i>	202
4.3.4 Jumlah Jemaah Haji yang Diberangkatkan Ke Tanah Suci Berdasarkan Tingkat Pendidikan Menurut Kecamatan dan Pendidikan di Kabupaten Solok Selatan, 2022 <i>Number of Hajj Pilgrims Sent to the Holy Land Based on Education Levels by Subdistrict and Education in South Solok Regency, 2022.....</i>	203
4.3.5 Jumlah Jemaah Haji yang Diberangkatkan ke Tanah Suci Berdasarkan Status Sebelumnya Menurut Kecamatan di Kabupaten Solok Selatan, 2022 <i>Number of Hajj Pilgrims Sent to the Holy Land Based on Previous Status According to Subdistricts in South Solok Regency, 2022 .....</i>	204
4.3.6 Jumlah Jemaah Haji yang Diberangkatkan Ke Tanah Suci Berdasarkan Pekerjaan Menurut Kecamatan di Kabupaten Solok Selatan, 2022 <i>Number of Hajj Pilgrims Sent to the Holy Land by Occupation by Subdistrict in South Solok Regency, 2022.....</i>	205
4.3.7 Jumlah Orang yang Berkurban dan Jenis Hewan Kurban Menurut Kecamatan, 2022 <i>Number of People Whom Sacrifice and Types of Sacrificial Animals by Subdistrict, 2022.....</i>	206
4.3.8 Jumlah Pernikahan Menurut Kecamatan di Kabupaten Solok Selatan, 2022 <i>Number of Marriage by Subdistrict in South Solok Regency, 2022.....</i>	207
4.3.9 Jumlah Talak, Cerai dan Rujuk Menurut Kecamatan di Kabupaten Solok Selatan, 2022 <i>Number of Divorce, and Reconciliation by Subdistrict in South Solok Regency, 2022.....</i>	208

4.3.10	Jumlah Perkara yang Diputuskan Menurut Bulan di Pengadilan Agama Muara Labuh, 2022 <i>Number of Case Reports Decided by Month Muara Labuh Religious Court, 2022</i> .....	209
4.3.11	Faktor Penyebab Terjadinya Perceraian Menurut Bulan Pada Pengadilan Agama Muara Labuh, 2022 <i>.Number of Case Reports Decided by Month in Muara Labuh Religious Court, 2022</i> .....	210
4.3.12	Banyaknya Bencana Menurut Jenis dan Kecamatan di Kabupaten Solok Selatan, 2022 <i>Number of Disasters by Type of Disaster by District in South Solok Regency, 2022</i> .....	211
4.3.13	Jumlah Kerugian Menurut Jenis Bencana dan Kecamatan di Kabupaten Solok Selatan (Rp), 2022 <i>Total Losses by Subistrict and Type of Disaster and Subdistrict in Solok Selatan Regency (Rp), 2022</i> .....	214
4.3.14	Jumlah Bantuan yang Disalurkan Menurut Jenis Bencana dan Kecamatan di Kabupaten Solok Selatan (Jenis Barang), 2022 <i>Amount of Aid Distributed by Type of Disaster and Subdistrict in Solok Selatan Regency (types of goods), 2022</i> .....	217
<b>4.4</b>	<b>KRIMINALITAS DAN LAINNYA/CRIME AND OTHERS.....</b>	<b>220</b>
4.4.1	Jumlah Kasus yang Dilaporkan ke Kepolisian Menurut Jenis Kejadian di Wilayah Hukum Polres Solok Selatan, 2021 - 2022 <i>Number of Cases Reported to the Police by Type of Incident, in the Legal Area of the Solok Selatan Police, 2021 - 2022</i> .....	215
4.4.2	Jumlah Narapidana Menurut Bulan dan Jenis Kelamin di Kabupaten Solok Selatan, 2022 <i>Number of Nagarpidana by Gender and Month in Solok Selatan Regency, 2022</i> .....	226
4.4.3	Banyaknya Kamar / Sel Tahanan Berdasarkan Kondisi di Lembaga Pemasyarakatan Muaralabuh Menurut Kondisi Kamar, 2021 - 2022 <i>Number of Detention Rooms / Cells Based on Conditions in the Muaralabuh</i>	

	<i>Penitentiary by Room Condition, 2021 - 2022.....</i>	227
4.4.4	Banyaknya Kecelakaan Lalu Lintas Berdasarkan Jumlah Korban Menurut Kecamatan di Kabupaten Solok Selatan, 2021 - 2022 <i>Number of Traffic Accidents Based on the Number of Victims by Subdistrict in Solok Selatan Regency, 2021 - 2022 .....</i>	228
4.4.5	Jumlah Korban Terdampak Berdasarkan Jenis Bencana Menurut Kecamatan di Kabupaten Solok Selatan, 2022 <i>Number of Affected Victims by Type of Disaster by District in Solok Selatan Regency, 2022 .....</i>	230
4.4.6	Banyaknya Pra Penuntutan, Perkara dan Tahanan Pada Kejaksaan Negeri Solok Selatan, 2022 <i>Number of Pre-Prosecution, Cases and Arrested at Public Attorney of Solok Selatan Regency, 2022 .....</i>	233
4.4.7	Jumlah Narapidana Menurut Lama Hukuman di Kabupaten Solok Selatan, 2022 <i>Number of Prisoner by Length Of Punishment in Solok Selatan Regency, 2022.....</i>	234
4.4.8	Jumlah Terpidana dan Narapidana Menurut Asal Daerah, 2022 <i>Number of Convicted Persons and Prisoners According By Regional Origin, 2022 .....</i>	235
4.4.9	Jumlah Izin Usaha Yang Diterbitkan Menurut Jenis Izin Usaha di Kabupaten Solok Selatan, 2022 <i>Number of Business Permits Issued by Type of Business Permit in South Solok Regency, 2022.....</i>	236
4.4.10	Jumlah Rekomendasi Kelayakan Lingkungan yang Dikeluarkan Berdasarkan Jenis Perusahaan di Kabupaten Solok Selatan, 2022 <i>Number of Environmental Feasibility Recommendations Issued by Type of Company in Solok Selatan Regency, 2022.....</i>	237
4.4.11	Jumlah Izin Lingkungan yang Dikeluarkan Berdasarkan Jenis Izin Menurut Jenis Perusahaan di Kabupaten Solok Selatan, 2022 <i>Number of Environmental Permits Issued by Type of Permit by Type of Company in Solok Selatan Regency, 2022.....</i>	238
4.4.12	Jumlah Patroli SatPol PP dalam Pemantauan K3 Menurut Kecamatan di Kabupaten Solok Selatan, 2022 <i>Number of Patroli Satpol PP in K3 Monitoring By Subdistrict in Solok Selatan Regency, 2022 .....</i>	239

4.4.13	Jumlah Pelanggaran Peraturan Daerah Menurut Jenis Pelanggaran di Kabupaten Solok Selatan, 2022 <i>Number of Violations of Regional Regulations by Type of Violations in Solok Selatan Regency, 2022</i> .....	240
4.4.14	Jumlah Mobil Pemadam Kebakaran, Kejadian Kebakaran, dan Ketepatan Waktu Tindakan Pemadam Kebakaran Menurut Kecamatan di Kabupaten Solok Selatan, 2022 <i>Number of Fire Fighter Cars, Fire Events, and Time Fire Action By District in Solok Selatan Regency, 2022</i> .....	236
<b>4.5</b>	<b>KELUARGA BERENCANA/FAMILY PLANNING</b> .....	<b>242</b>
4.5.1	Garis Kemiskinan dan Penduduk Miskin di Kabupaten Solok Selatan, 2014 - 2022 <i>Poverty line and poor people in Solok Selatan Regency 2014 - 2022</i> .....	242
4.5.2	Jumlah Klinik Keluarga Berencana (KKB) dan Pos Pelayanan Keluarga Berencana Desa (PPKBD) Menurut Kecamatan di Kabupaten Solok Selatan, 2022 <i>Many Family Planning Clinics and Post Village Family Planning Services by Subdistrict in Solok Selatan Regency, 2022</i> .....	243
4.5.3	Perkembangan Target dan Realisasi Akseptor Baru Keluarga Berencana Menurut Kecamatan di Kabupaten Solok Selatan, 2021 <i>The Target and Realization of New Family Planning Acceptors by Subdistrict in Solok Selatan Regency, 2022</i> .....	244
4.5.4	Pencapaian Akseptor Aktif ( C U ) Menurut Kecamatan di Kabupaten Solok Selatan, 2021 <i>Number of Active Acceptors by Subdistrict in Solok Selatan Regency, 2022</i> .....	245
<b>5.</b>	<b>PERTANIAN, KEHUTANAN, PETERNAKAN, DAN PERIKANAN/ AGRICULTURE, FORESTRY, LIVESTOCK, AND FISHERY</b> .....	<b>259</b>
<b>5.1</b>	<b>PERTANIAN, KEHUTANAN, PETERNAKAN, DAN PERIKANAN AGRICULTURE, FORESTRY, LIVESTOCK, AND FISHERY</b> .....	<b>259</b>
5.1.1	Luas Panen, Produktivitas, dan Produksi Padi di Kabupaten Solok Selatan, 2019-2022 <i>Harvested Area, Productivity, dan Production of Paddy in Solok Selatan, 2018-2021</i> .....	259

5.1.2	Jumlah Produksi Padi dan Beras di Kabupaten Solok Selatan, 2019-2022 <i>Production of Paddy and Rice in Solok Selatan Regency, 2019-2022 .....</i>	260
5.1.3	Produksi Jagung, Kacang Tanah* dan Kedelai Menurut Kecamatan di Kabupaten Solok Selatan (ton), 2022 <i>Production of Maize, Peanut and Soybeans by Subdistrict in Solok Selatan Regency (ton) , 2022 .....</i>	261
5.1.4	Luas Panen Jagung, Kacang Tanah* dan Kedelai Menurut Kecamatan di Kabupaten Solok Selatan (ha), 2022 <i>Total Area of Maize, Peanut and Soybeans by Subdistrict in Solok Selatan Regency (ha), 2022 .....</i>	262
5.1.5	Luas Panen, Produksi, dan Produktivitas Ubi Kayu dan Ubi Jalar Menurut Kecamatan di Kabupaten Solok Selatan, 2022 <i>Harvest Area, Production, and Productivity of cassava and sweet potato by Subdistrict in Solok Selatan Regency, 2022.....</i>	263
5.1.6	Luas Tanam, Luas Panen, dan Produksi Tanaman Pangan di Kabupaten Solok Selatan, 2022 <i>Planted Area, Harvested Area, and Production of Primary Plant in Solok Selatan Regency, 2022 .....</i>	264
5.1.7	Luas Lahan Menurut Jenis Penggunaannya di Kabupaten Solok Selatan, 2022 - 2022 <i>Area of Land by Kind of Use in Solok Selatan Regency, 2022 - 2022.....</i>	265
5.1.8	Luas Lahan Sawah Menurut Jenis Pengairan di Kabupaten Solok Selatan (Ha), 2022 <i>Area of Land by Type of Irrigation in Solok Selatan Regency (Ha), 2022.....</i>	266
5.1.9	Luas Lahan Sawah Menurut Jenis Pengairan dan Kecamatan di Kabupaten Solok Selatan (Ha), 2022 <i>Area of Wet Land by Type of Irrigation and subdistrict in Solok Selatan Regency (Ha), 2022.....</i>	267
5.1.10	Luas Areal Irigasi PU Menurut Jenis dan Klasifikasi Irigasi di Kabupaten Solok Selatan (Ha), 2022 <i>Area of Public Irigation Acreage by Type and Classification of Irigation in Solok Selatan Regency (Ha), 2022.....</i>	268
5.1.11	Luas Areal Irigasi Non PU dan Tadah Hujan Menurut Klasifikasi di Kabupaten Solok Selatan (Ha), 2022 <i>Area of Non Public Irigation And Raid Fed Acreage by Classification in Solok</i>	

	<i>Selok Selatan Regency (Ha), 2022 Area of Public Irigation Acreage in Solok Selatan Regency, 2021</i> .....	269
5.1.12	Banyaknya Mesin Pengolah Lahan Menurut Kecamatan (Unit), 2022 <i>Number of Land Processing Machines by Subdistrict (Unit), 2022</i> .....	270
5.1.13	Banyaknya Mesin Pemberantas Jasad Pengganggu Menurut Kecamatan di Kabupaten Solok Selatan (Unit), 2022 <i>Number of Pest Control Machines by Subdistrict in Solok Selatan Regency (Unit), 2022</i> .....	271
5.1.14	Banyaknya Mesin Pengolah Gabah Menurut Jenis Mesin dan Kecamatan di Kecamatan Kabupaten Solok Selatan (Unit), 2022 <i>Number of Paddy Processing Machines by Type of Machine and Subdistrict in Solok Selatan Regency (Unit), 2022</i> .....	272
5.1.15	Banyaknya Pompa Air Menurut Kecamatan dan Kondisi di Kabupaten Solok Selatan (Unit), 2022 <i>Number of Water Pumps by Subdistrict and Condition in Solok Selatan Regency (Unit), 2022</i> .....	274
5.1.16	Banyaknya Alat Panen Gabah dan Palawija Menurut Kecamatan di Kabupaten Solok Selatan (Unit), 2022 <i>Number of Paddy Combine Harvester and Secondary Food Harvesting by Subdistrict in Solok Selatan Regency (Unit), 2022</i> .....	275
<b>5.2</b>	<b>HORTIKULTURA / HORTICULTURE</b> .....	<b>276</b>
5.2.1	Luas Panen Tanaman Sayuran Menurut Kecamatan dan Jenis Tanaman di Kabupaten Solok Selatan (ha), 2021 - 2022 <i>Harvested Area of Vegetables by Subdistrict and Kind of Plant in Solok Selatan Regency (ha), 2022 - 2022</i> .....	276
5.2.2	Produksi Tanaman Sayuran Menurut Kecamatan dan Jenis Tanaman di Kabupaten Solok Selatan (ton), 2022 - 2022 <i>Production of Vegetables by Subdistrict and Kind of Plant in Solok Selatan Regency (ton), 2022 - 2022</i> .....	281
5.2.3	Luas Panen Tanaman Biofarmaka Menurut Kecamatan dan Jenis Tanaman di Kabupaten Solok Selatan (m <sup>2</sup> ), 2022 - 2022 <i>Harvested Area of Medicinal Plants by Subdistrict and Kind of Plant in Solok Selatan Regency (m<sup>2</sup>), 2022 - 2022</i> .....	286
5.2.4	Produksi Tanaman Biofarmaka Menurut Kecamatan dan Jenis Tanaman di Kabupaten Solok Selatan (kg), 2022 - 2022 <i>Production of Medicinal Plants by Subdistrict and Kind of Plant in Solok</i>	

	Halaman Page
<i>Selatan Regency (kg) 2021 - 2022</i> .....	288
5.2.5 Luas Panen Tanaman Biofarmaka Menurut Jenis Tanaman di Kabupaten Solok Selatan(m2), 2019 - 2022 <i>Harvested Area of Medicinal Plants by Kind of Plant in Solok Selatan Regency (m2), 2019 - 2022</i> .....	290
5.2.6 Produksi Tanaman Biofarmaka Menurut Jenis Tanaman di Kabupaten Solok Selatan (kg), 2019 - 2022 <i>Production of Medicinal Plants by Kind of Plant in Solok Selatan Regency (kg), 2019 - 2022</i> .....	291
5.2.7 Produksi Buah-buahan Menurut Kecamatan dan Jenis Tanaman di Kabupaten Solok Selatan (kwintal), 2021 - 2022 <i>Production of Fruits by Subdistrict and Kind of Plant in Solok Selatan Regency (kwintal), 2021 - 2022</i> .....	292
5.2.8 Produksi Tanaman Sayuran Menurut Jenis Tanaman di Kabupaten Solok Selatan (Ton) 2019 - 2022 <i>Production of Vegetable by Kind of Crop in Solok Selatan Regency (Ton) 2019 - 2022</i> .....	299
5.2.9 Luas Panen Tanaman Sayuran Menurut Jenis Tanaman di Kabupaten Solok Selatan (Ha) 2019 - 2022 <i>Planted Area of Vegetable by Kind of Crop in Solok Selatan Regency (Ha) 2019 - 2022</i> .....	300
5.2.10 Produksi Buah–Buahan dan Sayuran Tahunan Menurut Jenis Tanaman di Kabupaten Solok Selatan (kwintal), 2019–2022 <i>Production of Annual Fruits and Vegetables by Kind of Plant in Solok Selatan Regency (qintal), 2019–2022</i> .....	301
<b>5.3 PERKEBUNAN</b> .....	<b>302</b>
<b>ESTATE CROPS</b> .....	<b>302</b>
5.3.1 Luas Areal Tanaman Perkebunan Rakyat Menurut Kecamatan dan Jenis Tanaman di Kabupaten Solok Selatan (ha), 2021 - 2022 <i>Planted Area of Smallholder Estate Crops by Subdistrict and Type of Crops in Solok Selatan Regency(ha), 2022 - 2022</i> .....	302
5.3.2 Produksi Perkebunan Rakyat Menurut Kecamatan dan Jenis Tanaman di Kabupaten Solok Selatan (Kg), 2021 - 2022 <i>Production of Smallholder Estate by Subdistrict and Type of Crops in Solok</i>	

	Halaman Page
<i>Selatan Regency (Kg), 2021 - 2022</i> .....	309
5.3.3 Jumlah Petani ( KK ) Perkebunan Menurut Jenis Komoditi dan Kecamatan di Kabupaten Solok Selatan, 2022 <i>Number of Estate Farmen by Kind of Comodity and Subdistrict in Solok Selatan Regency, 2022</i> .....	314
5.3.4 Luas Kawasan Hutan Menurut Fungsinya (Hektar), 2022 <i>Forest Area by Function in Solok Selatan Regency (Hectare), 2022</i> .....	316
5.3.5 Produksi Hasil Hutan Non HPH Menurut Bulan dan Jenisnya di kabupaten Solok Selatan, 2022 <i>Monthly Volume of The Forestry Products Produced by Non HPH Holders by Month and Kind of Product, 2022</i> .....	317
<b>5.4 PETERNAKAN / FARM</b> .....	<b>318</b>
5.4.1 Populasi Ternak Besar / Kecil Menurut Jenisnya dan Kecamatan di Kabupaten Solok Selatan, 2022 <i>Large/small livestock populations by type and subdistrict in Solok Selatan Regency, 2022</i> .....	318
5.4.2 Populasi Ternak Unggas Menurut Jenis Ternak dan Kecamatan di Kabupaten Solok Selatan, 2022 <i>Poultry populations by cattle and subdistrict in Solok Selatan Regency, 2022</i> .....	319
5.4.3 Populasi Ternak Kelinci dan Hewan Anjing* Menurut Kecamatan di Kabupaten Solok Selatan, 2022 <i>Animal Population Rabbit and Dog by Subdistrict in Solok Selatan Regency, 2022</i> .....	320
5.4.4 Pemotongan Ternak Besar Di Dalam/Luar RPH Per Kecamatan di Kabupaten Solok Selatan, 2022 <i>Livestock cuts in/out of the RPH by subdistrict in Solok Selatan Regency, 2022</i> .....	321
5.4.5 Pemotongan Ternak Kecil Di Dalam/Luar RPH Per Kecamatan di Kabupaten Solok Selatan, 2022 <i>Small livestock Cuts in/out of the RPH by subdistrict in Solok Selatan Regency, 2022</i> .....	322



5.4.6	Jumlah Produksi Telur Unggas Menurut Jenisnya di Kabupaten Solok Selatan, 2019 - 2022 <i>Number of poultry eggs production by type in Solok Selatan Regency, 2019- 2022</i> .....	323
5.4.7	Jumlah Produksi Daging Menurut Jenisnya di Kabupaten Solok Selatan, 2020 - 2022 <i>Number of meat production by type in Solok Selatan Regency, 2020 - 2022</i> .....	324
5.4.8	Banyaknya Rumah Tangga Pemelihara Ternak Besar / Kecil Menurut Jenisnya dan Kecamatan di Kabupaten Solok Selatan, 2022 <i>Large/small livestock populations by type and subdistrict in Solok Selatan Regency, 2022</i> .....	325
5.4.9	Banyaknya Rumah Tangga Budidaya Ternak Unggas Menurut Jenis Ternak dan Kecamatan di Kabupaten Solok Selatan, 2022 <i>Poultry populations by cattle and subdistrict in Solok Selatan Regency, 2022</i> .....	326
<b>5.5</b>	<b>PERIKANAN</b> .....	<b>327</b>
	<b>FISHERY</b> .....	<b>327</b>
5.5.1	Jumlah Produksi dan Nilai Perikanan Darat Menurut Budidaya dan Jenis Ikan di Kabupaten Solok Selatan, 2022 <i>Number of Production and Value of Freshwater Fish Cultivation In Water Pond And Rice Field By Type of Fish, 2022</i> .....	327
5.5.2	Jumlah Produksi dan Nilai Perikanan Tangkap di Perairan Umum Menurut Jenis Ikan dan Perairan di Kabupaten Solok Selatan Tahun, 2022 <i>Number of Fishery Production and Value in Public Waters by Type of Fish and Waters in Solok Selatan Regency, 2022</i> .....	328
5.5.3	Luas Areal Perikanan Darat Menurut Kecamatan di Kabupaten Solok Selatan (Ha), 2022 <i>Area of Land Fishing Area on Aquaculture and Public Water by Subdistrict in Solok Selatan Regency (Ha), 2022</i> .....	330
5.5.4	Jumlah Pembudidaya Ikan Menurut Kecamatan di Kabupaten Solok Selatan (orang), 2022	

	<i>Number of Fish Farmers by Subdistrict in Solok Selatan Regency(person), 2022.....</i>	331
5.5.5	Jumlah Penangkap Ikan Menurut Kecamatan di Kabupaten Solok Selatan (orang), 2022 <i>Number of Fishermen by Subdistrict in Solok Selatan Regency(person), 2022.....</i>	332
5.5.6	Produksi Benih Ikan Menurut Kecamatan di Kabupaten Solok Selatan, 2022 <i>Fish Seed Production by Subdistrict in Solok Selatan Regency, 2022.....</i>	333
5.5.7	Produksi Benih Ikan Menurut Jenisnya di Kabupaten Solok Selatan, 2022 <i>Fish Seed Production by Type of Fish in Solok Selatan Regency, 2022....</i>	334
5.5.8	Produksi Ikan Budidaya Menurut Kecamatan dan Jenis Budidaya di Kabupaten Solok Selatan(ton), 2022 <i>Production of Farmed Fish by Subdistrict and Type of Cultivation in Solok Selatan Regency(ton), 2022.....</i>	335
5.5.9	Jumlah Produksi Ikan Perairan Umum Menurut Jenis dan Kecamatan di Kabupaten Solok Selatan (ton), 2022 <i>Number of Fish Production from the Public Water by Subdistrict in Solok Selatan Regency (ton), 2022.....</i>	336
5.5.10	Jumlah Sarana Penangkapan Ikan Yang Terbuat Dari Bambu, Rotan, Kayu dan Besi Menurut Penggunaannya di Kabupaten Solok Selatan, 2022 <i>Number of Fishing Facilities Made of Bamboo, Rattan, Wood and Iron According to its Use in Solok Selatan Regency, 2022.....</i>	337
5.5.11	Penyaluran Bantuan Penanganan Daerah Rawan Pangan Menurut Sumber Dana di Kabupaten Solok Selatan (KK), 2022 <i>Distribution of Assistance for Handling Food Insecure Areas by Source of Funds in Solok Selatan Regency, 2022.....</i>	338
5.5.12	Jumlah Kelompok Pelaksana Kegiatan Kawasan Rumah Pangan Lestari Menurut Kecamatan dan Sumber Pendanaan di Kabupaten Solok Selatan, 2022	

	<i>Number of Implementing Group for Sustainable Food House Area Activities by Subdistrict and Source of Funds in Solok Selatan Regency, 2022 .....</i>	339
5.5.13	Jumlah Cadangan Pangan Pemerintah Daerah (CPPD) Menurut Kondisi di Kabupaten Solok Selatan(kg), 2021 - 2022 <i>Number of Local Government Food Reserves by condition in Solok Selatan Regency(kg), 2021 - 2022.....</i>	340
5.5.14	Jumlah Cadangan Pangan yang disalurkan dan Jumlah Penerima Menurut Kecamatan di Kabupaten Solok Selatan, 2021 <i>Number of Food Reserves Distributed and Number of Recipients by Subdisdriect in Solok Selatan Regency, 2022 .....</i>	341
<b>6.</b>	<b>INDUSTRI, ENERGI, DAN AIR MINUM .....</b>	<b>343</b>
	<b>INDUSTRY,ENERGY, AND DRINKING WATER.....</b>	<b>343</b>
<b>6.1</b>	<b>INDUSTRI.....</b>	<b>350</b>
	<b>INDUSTRY .....</b>	<b>350</b>
6.1.1	Jumlah Usaha dan Tenaga Kerja Industri Kecil / Kerajinan Menurut Kecamatan dan Status Usaha di Kabupaten Solok Selatan, 2022..... <i>Number of Small/Handicraft Industrial Companies and Number of Workers by Subdistrict and Business Status in Solok Selatan Regency, 2022 .....</i>	350
6.1.2	Jumlah Industri Kecil/Kerajinan Berdasarkan Jenis Industri di Kabupaten Solok Selatan (Unit), 2021 - 2022 <i>Number of Small/Handicraft Industrial Companies by Type of Industry in Solok Selatan Regency (Unit), 2021 - 2022 .....</i>	351
6.1.3	Jumlah Tenaga Kerja yang Terserap Pada Industri Kecil/Kerajinan Menurut Jenis Industri di Kabupaten Solok Selatan (orang) 2021 - 2022 <i>Number of Workers Absorbed in Small/Handicraft Industries by Type of Industry in Solok Selatan Regency (person) 2021 - 2022.....</i>	352
6.1.4	Nilai Produksi Industri Kecil/Kerajinan Menurut Jenis Industri di Kabupaten Solok Selatan (Ribu Rupiah), 2021 - 2022 <i>Production Value of Smal/Handicraft Industries by Type of Industry in Solok Selatan Regency (Thousand Rupiahs), 2021 - 2022 .....</i>	353
6.1.5	Jumlah Unit Usaha, Tenaga Kerja dan Nilai Produksi Menurut Jenis Industri dan Kelompok Usaha Bersama(KUB) di Kabupaten Solok Selatan, 2022	

	<i>Number of Business Units, Workers, and Production Value by Type of Industry and Joint Business Group in Solok Selatan Regency, 2022.....</i>	354
6.1.6	Jumlah Unit Usaha dan Tenaga Kerja Pada Industri Kecil/ Kerajinan Menurut Jenis Industri di Kabupaten Solok Selatan, 2022 <i>Number of Business Units and Workers in Small/Handicraft Industries by Type of Industry in Solok Selatan Regency, 2022 .....</i>	355
6.1.7	Jumlah Nilai Investasi, Produksi dan Bahan Baku pada Industri Kecil/ Kerajinan Menurut Jenis Industri di Kabupaten Solok Selatan (Ribu Rupiah), 2022 <i>Number of Investment Value, Production, and Raw Materials in Small/ Handicraft Industries by Type of Industry in Solok Selatan Regency (Thousand Rupiahs), 2022 .....</i>	356
6.1.8	Rekapitulasi Potensi Industri Menurut Jenis Industri di Kabupaten Solok Selatan, 2022 <i>Recapitulation of Industry Potential by Type of Industry in Solok Selatan Regency, 2022 .....</i>	357
<b>6.2</b>	<b>ENERGI .....</b>	<b>358</b>
	<b>ENERGY .....</b>	<b>358</b>
6.2.1	Daya Terpasang, Produksi dan Distribusi Listrik pada PLN ULP Muara Labuh, 2020 - 2022 <i>Installed Power, Production, and Distribution of Electricity at PLN ULP Muara Labuh, 2020 - 2022.....</i>	358
6.2.2	Jumlah Pelanggan Listrik Menurut Jenis Langganan Pada PT PLN ULP Muara Labuh, 2020 - 2022* <i>Number of Electricity Customers by Type of Customer at PLN of ULP Muara Labuh, 2020 - 2022*.....</i>	359
6.2.3	Jumlah Daya Tersambung dan Nilai Rekening Menurut Kantor Jaga, 2022 <i>Number of Connected Electrical Power and Value of Account by Base, 2022.....</i>	360
6.2.4	Kapasitas Pembangkit Tenaga Listrik pada PT PLN ULP Muara Labuh, 2020 - 2022	

	Halaman Page
Capacity of Electric Generators of PLN at ULP Muara Labuh, 2020 - 2022.....	361
6.2.5 Panjang Jaringan Distribusi PT PLN ULP Muara Labuh, 2020 - 2022 <i>Length of Distribution Network of PLN at ULP Muara Labuh, 2020 - 2022</i> .....	362
6.2.6 Jumlah Pelanggan dan Air yang Disalurkan Menurut Unit di Kabupaten Solok Selatan, 2022 <i>Number of Customers and Distributed Water by Unit in Solok Selatan Regency, 2022</i> .....	363
6.2.7 Jumlah Sambungan Rumah dan Kran Umum di Perusahaan Daerah Air Minum Solok Selatan, 2022 <i>Number of Water Connecting Houses And Public Tap in Drinking Water Supply Company of Solok Selatan Regency, 2022</i> .....	364
<b>6.3 AIR MINUM .....</b>	<b>365</b>
<b>DRINKING WATER .....</b>	<b>365</b>
6.3.1 Jumlah Pelanggan Perusahaan Daerah Air Minum Berdasarkan Jenis Pelanggan Menurut Kecamatan di Kabupaten Solok Selatan, 2022 <i>Number of Regional Drinking Water Company Customers by Type of Number of Regional Drinking Water Company Customers by Type of Customer and Subdistrict in Solok Selatan Regency, 2022</i> .....	365
6.3.2 Kapasitas Produksi Air Minum Terpasang dan Terpakai Serta Sumber Air Minum yang Dipakai PDAM Menurut Kecamatan di Kabupaten Solok Selatan 2021 - 2022 <i>Installed an Used Capacity of Drinking Water Production and Sources of Drinking Water Used by PDAM by Subdistricts in Solok Selatan Regency 2021 - 2022</i> .....	366
<b>7. PARIWISATA .....</b>	<b>371</b>
<b>TOURISM .....</b>	<b>371</b>
7.1 Jumlah Rumah Makan/Restoran Menurut Kecamatan	

	di Kabupaten Solok Selatan (unit), 2019 – 2022	
	<i>Number of Restaurants by Subdistrict in Solok Selatan Regency (unit), 2019 – 2022</i> .....	378
7.2	Nama-nama Obyek Wisata Menurut Lokasi dan Kecamatan di Kabupaten Solok Selatan, 2022	
	<i>Names of Tourism Site by Location and Subdistrict in Solok Selatan Regency, 2022</i> .....	379
7.3	Jumlah Hotel/Penginapan, Kamar, dan Tempat Tidur Menurut Kecamatan di Kabupaten Solok Selatan (unit), 2021 - 2022	
	<i>Number of Hotel/Lodging, Room, and Bed by Subdistrict in Solok Selatan Regency (unit), 2021 - 2022</i> .....	384
7.4	Jumlah Obyek Wisata Menurut Jenis dan Kecamatan di Kabupaten Solok Selatan, 2022	
	<i>Number of Tourism Sites by Type and Subdistrict in Solok Selatan Regency, 2022</i> .....	386
<b>8.</b>	<b>TRANSPORTASI DAN KOMUNIKASI</b>	
	<b><i>TRANSPORTATION AND COMMUNICATION</i> .....</b>	<b>387</b>
<b>8.1</b>	<b>TRANSPORTASI</b>	
	<b><i>TRANSPORTATION</i> .....</b>	<b>394</b>
8.1.1	Panjang Jalan Kabupaten Menurut Klasifikasi di Kabupaten Solok Selatan (Km), 2022*	
	<i>Length of Regency Road by Classification in Solok Selatan Regency (Km), 2022*</i> .....	394
8.1.2	Panjang Jalan Kabupaten Menurut Kondisi di Kabupaten Solok Selatan (Km), 2022*	
	<i>Length of Regency Road by Conditions in Solok Selatan Regency (Km), 2022*</i> .....	395
8.1.3	Perkembangan Ruas dan Panjang Jalan, Berdasarkan Jenis Permukaan Jalan Menurut Kecamatan di Kabupaten Solok Selatan, 2022*	
	<i>Development of Roads and Lengths, Based on Types of Road Surfaces by Subdistricts in Solok Selatan Regency, 2022*</i> .....	396
8.1.4	Jumlah Jembatan dan Panjang Jembatan Menurut Kecamatan di Kabupaten Solok Selatan, 2022*	

	<i>Number of Bridges and Length of Bridges by Subdistrict in Solok Selatan Regency, 2022*</i> .....	397
8.1.5	Jumlah Kendaraan Roda 4 dan Realisasi PKB untuk Wilayah Kabupaten Solok Selatan, 2022 <i>Number of 4-wheeled Vehicles and Realization of PKB for the Subdistrict Solok Selatan Regency, 2022</i> .....	398
8.1.6	Jumlah Kendaraan Roda 2 dan Realisasi PKB Untuk Wilayah Kabupaten Solok Selatan, 2022 <i>Number of 2-Wheeled Vehicles and Realization of PKB for the Subdistrict in Solok Selatan Regency, 2022</i> .....	399
8.1.7	Jumlah Kendaraan Roda 4 dan Realisasi BBNKB Untuk Wilayah Kabupaten Solok Selatan, 2022 <i>Number of 4-Wheeled Vehicles and Realization of BBNKB for the Subdistrict in Solok Selatan Regency, 2022</i> .....	400
8.1.8	Jumlah Kendaraan Roda 2 dan Realisasi BBNKB Untuk Wilayah Kabupaten Solok Selatan, 2022 <i>Number of 2-Wheeled Vehicles and Realization of BBNKB for the Subdistrict Solok Selatan Regency, 2022</i> .....	399
8.1.9	Jumlah Kendaraan Bermotor yang Wajib Uji untuk Wilayah Kabupaten Solok Selatan(Unit), 2021 - 2022 <i>Number of Registered Motor Vehicles in Solok Selatan Regency (Unit), 2021 - 2022</i> .....	402
<b>8.2</b>	<b>KOMUNIKASI.....</b>	<b>403</b>
	<b>COMMUNICATION .....</b>	<b>403</b>
8.2.1	Jumlah Menara Komunikasi Menurut Kecamatan di Kabupaten Solok Selatan, 2022 .....	403
	<i>Number of Communication Towers by Subdistrict in Solok Selatan Regency, 2022</i> .....	403
8.2.2	Jumlah Jorong Berdasarkan Ketersediaan Akses Jaringan Telekomunikasi Wilayah <i>Blankspot</i> Menurut Kecamatan di Kabupaten Solok Selatan, 2021 .....	404
	<i>Number of Jorong Based on Availability of Telecommunication Network Access Blankspot Area by Subdistrict in Solok Selatan Regency, 2022 ...</i>	404

8.2.3	Daftar Wilayah Jorong yang Tidak Ada Akses Telekomunikasi di Kabupaten Solok Selatan, 2022 <i>List of Jorong Regions That Do Not Have Telecommunication Access in Solok Solok Regency, 2022</i> .....	405
8.2.4	Jumlah Kantor Pos, Pos Pembantu, Bis Surat serta Pos Keliling Menurut Kecamatan di Kabupaten Solok Selatan, 2022 <i>Number of Post Office, Sub Post Office, Mail Box, and Mobile Post Office By Districts in Solok Solok Regency, 2022</i> .....	407
8.2.5	Jumlah Surat Kilat, Surat Kilat Khusus yang Dikirim dan Diterima Pada Kantor Pos Solok Selatan, 2019 - 2022 <i>Number of Express Mail, Special Express Mail That Send and Received at Solok Selatan Post Office, 2019 - 2022</i> .....	408
8.2.6	Jumlah Surat Luar Negeri, Pos Paket Internasional yang Dikirim dan Diterima Pada Kantor Pos Solok Selatan, 2019 - 2022 <i>Number of International Mail and International Package Post That Send and Received at Solok Selatan Post Office, 2019 - 2022</i> .....	409
8.2.7	Nilai Wesel Pos yang Dikirim dan Diterima Pada Kantor Pos Solok Selatan, 2019 - 2022 <i>Value of Money Order That Sent and Received at Solok Selatan Post Office, 2019 - 2022</i> .....	409
<b>9.</b>	<b>KOPERASI DAN HARGA.....</b>	<b>411</b>
	<b>COOPERATIVE AND PRICE .....</b>	<b>411</b>
9.1.1	Target dan Realisasi PBB Menurut Kecamatan di Kabupaten Solok Selatan Tahun Anggaran, 2022 <i>Target and Realization of Tax of Property by Subdistrict in Solok Selatan Regency for Fiscal Year, 2022</i> .....	418
9.1.2	Jumlah Koperasi/Koperasi Unit Desa (KUD) Menurut Jenis di Kabupaten Solok Selatan, 2022 <i>Number of Cooperatives and Village Unit Cooperatives by Type of Cooperative in Solok Selatan Regency, 2022</i> .....	419
9.1.3	Kedaaan Modal, Sisa Hasil Usaha (SHU), dan Volume Usaha Koperasi Pegawai Negeri (KPN) di Kabupaten Solok Selatan (Ribu Rupiah), 2022 <i>Condition of Capital, Net Profit, and Business Volume of Public Servant</i>	



	Halaman Page
<i>Cooperatives at Solok Selatan Regency (Thousand Rupiahs), 2022 .....</i>	420
9.1.4 Jumlah Koperasi Menurut Jenis Koperasi dan Kecamatan di Kabupaten Solok Selatan (Unit), 2022 <i>Number of Cooperatives by Type of Cooperatives and Subdistrict in Solok Selatan Regency (Unit), 2022 .....</i>	423
<b>10. PENGELUARAN PENDUDUK</b>	
<b>POPULATION EXPENDITURE .....</b>	<b>425</b>
10.1 Pengeluaran Rata-Rata Perkapita Sebulan Menurut Kelompok Komoditas Makanan di Kabupaten Solok Selatan, 2020 - 2022 <i>Monthly Average Expenditure per Capita by Food Commodity Group in Solok Selatan Regency, 2020 - 2022 .....</i>	431
10.2 Pengeluaran Rata-Rata Perkapita Sebulan Menurut Kelompok Komoditas Bukan Makanan di Kabupaten Solok Selatan, 2020 - 2022 <i>Monthly Average Expenditure per Capita by Non Food Commodity Group in Solok Selatan Regency, 2020 - 2022 .....</i>	432
<b>11. PERDAGANGAN .....</b>	<b>433</b>
<b>TRADE .....</b>	<b>433</b>
11.1 Jumlah Perusahaan Menurut Bentuk Badan Hukum di Kabupaten Solok Selatan, 2017 - 2022 <i>Number of Firms by Form of Legal Entity in Solok Selatan Regency, 2017-2022 .....</i>	439
11.2 Jumlah Usaha Mikro, Kecil, dan Menengah menurut Kecamatan di Kabupaten Solok Selatan (unit), 2022 <i>Number of Micro, Small, and Medium Enterprises by Subdistrict in Solok Selatan Regency (unit), 2022 .....</i>	440
11.3 Jumlah Sarana Perdagangan Menurut Jenisnya di Kabupaten Solok Selatan, 2021 - 2022 <i>Number of Trading Facilities by Type in Solok Selatan Regency, 2021 - 2022 .....</i>	441

	Halaman Page
<b>12. SISTEM NERACA REGIONAL .....</b>	<b>443</b>
<b>SYSTEM OF REGIONAL ACCOUNTS .....</b>	<b>443</b>
12.1 PDRB Atas Dasar Harga Berlaku Menurut Lapangan Usaha (Miliar Rupiah), Kabupaten Solok Selatan 2018-2022 <i>Gross Regional Domestic Product at Current Market Prices by Industry (Billion Rupiahs), 2018-2022.....</i>	450
12.2 Produk Domestik Regional Bruto Atas Dasar Harga Konstan 2010 Menurut Lapangan Usaha (Miliar Rupiah) Kabupaten Solok Selatan 2018-2022 <i>Gross Regional Domestic Product at 2010 Constant Market Prices by Industry (Billion Rupiahs), 2017-2021 .....</i>	451
12.3 Distribusi Persentase Produk Domestik Regional Bruto Atas Dasar Harga Berlaku Menurut Lapangan Usaha, Kabupaten Solok Selatan 2018-2022 <i>Percentage Distribution of Gross Regional Domestic Product at Current Market Prices by Industry, 2018-2022.....</i>	452
12.4 Laju Pertumbuhan Produk Domestik Regional Bruto Atas Dasar Harga Konstan 2010 Menurut Lapangan Usaha (persen), Kabupaten Solok Selatan 2019- 2022 <i>Growth Rate of Gross Regional Domestic Product at 2010 Constant Market Prices by Industry (percent), 2019 - 2022 .....</i>	453
12.5 Indeks Harga Implisit Produk Domestik Regional Bruto Kabupaten Solok Selatan Menurut Lapangan Usaha (persen), 2019-2022 <i>Implicit Price Indices of Gross Regional Domestic Product of Solok Selatan Regency by Industry (percent), 2019-2022.....</i>	454
12.6 Laju Pertumbuhan Indeks Harga Implisit Produk Domestik Regional Bruto Kabupaten Solok Selatan menurut Lapangan Usaha (juta rupiah), 2018-2022 <i>Growth Rate of Implicit Price Indices of Gross Regional Domestic Product of Solok Selatan Regency by Industry (million rupiah), 2018-2022.....</i>	455

<b>13.</b>	<b>PERBANDINGAN ANTAR KABUPATEN/KOTA REGENCY/MUNICIPALITY COMPARISON .....</b>	<b>457</b>
13.1	Jumlah Penduduk Menurut Kabupaten/Kota di Provinsi Sumatera Barat (Ribu Jiwa), 2018-2022 <i>Population by Regency/Municipality in Sumatera Barat Province (Thousand People), 2018-2022 .....</i>	464
13.2	Jumlah Penduduk Miskin Menurut Kabupaten/Kota di Provinsi Sumatera Barat (Ribuan), 2018-2022 <i>Number of Population Below The Poverty Line by Regency/ Municipality in Sumatera Barat Province (Thousand), 2018-2022 .....</i>	465
13.3	Produk Domestik Regional Bruto Atas Dasar Harga Berlaku Menurut Kabupaten/Kota di Provinsi Sumatera Barat (Juta Rupiah), 2018-2022 <i>Gross Regional Domestic Product at Current Market Prices by Regency/ Municipality in Sumatera Barat Province (Million Rupiahs), 2018-2022 .....</i>	466
13.4	Produk Domestik Regional Bruto Atas Dasar Harga Konstan Menurut Kabupaten/Kota di Provinsi Sumatera Barat (Juta Rupiah), 2018-2022 <i>Gross Regional Domestic Product at Constant Market Prices by Regency/Municipality in Sumatera Barat Province (Million Rupiahs), 2018-2022 .....</i>	467
13.5	Persentase Kontribusi Terhadap Jumlah Produk Domestik Regional Bruto Menurut Kabupaten/Kota di Provinsi Sumatera Barat, 2018-2022 <i>Contribution Percentage to Total Gross Regional Domestic Product by Regency/Municipality in Sumatera Barat Province, 2018-2022 .....</i>	468
13.6	Laju Pertumbuhan Produk Domestik Regional Bruto Menurut Harga Konstan Kabupaten/Kota di Provinsi Sumatera Barat, 2018-2022 <i>Growth Rate of Gross Regional Domestic Product at Constant Price by Regency/Municipality in Sumatera Barat Province, 2018-2022 .....</i>	469
13.7	Tingkat Pengangguran Terbuka (TPT) Menurut Kabupaten/ Kota di Provinsi Sumatera Barat (Persen), 2018-2022 <i>Unemployment Rate by Regency/Municipality in Sumatera Barat Province (Percentage), 2018-2022.....</i>	470
13.8	Indeks Pembangunan Manusia (IPM) Menurut Kabupaten/	

	Kota di Provinsi Sumatera Barat, 2018-2022 <i>Human Development Index by Regency/Municipality in Sumatera Barat Province, 2018-2022</i> .....	471
13.9	Angka Harapan Hidup (AHH) Menurut Kabupaten/ Kota di Provinsi Sumatera Barat, 2018-2022 <i>Life Expectancy at Birth by Regency/Municipality in Sumatera Barat Province, 2018-2022</i> .....	472
13.10	Angka Harapan Lama Sekolah Menurut Kabupaten/ Kota di Provinsi Sumatera Barat, 2018-2022 <i>Expected Years of Schooling by Regency/Municipality in Sumatera Barat Province, 2018-2022</i> .....	473
13.11	Rata-Rata Lama Sekolah (RLS) Menurut Kabupaten/ Kota di Provinsi Sumatera Barat, 2018-2022 <i>Average of Schooling Year by Regency/Municipality in Sumatera Barat Province, 2018-2022</i> .....	474
13.12	Pengeluaran Per kapita Disesuaikan Penduduk Menurut Kabupaten/ Kota di Provinsi Sumatera Barat (Ribu Rupiah), 2018-2022 <i>Adjusdted Expenditure Per Capita by Regency/Municipality in Sumatera Barat Province (Thousand Rupiah), 2018-2022</i> .....	475
13.13	Rata-Rata Pengeluaran Per Kapita Sebulan Menurut Kelompok Barang dan Kabupaten/Kota di Sumatera Barat (Rupiah), 2021-2022 <i>Monthly Average Expenditure Per Capita by Commodity Group and Regency/Municipality in Sumatera Barat Province (Rupiah), 2021-2022</i> .....	476

## DAFTAR GAMBAR/LIST OF FIGURES

		Halaman Page
1.1	Luas Daerah menurut Kecamatan (%), 2021 <i>Area of Subdistrict (%), 2021 .....</i>	6
2.1	Jumlah Nagari menurut Kecamatan di Kabupaten Solok Selatan, 2021 <i>Total Villages According to Subdistrict in Solok Selatan Regency, 2021..</i>	18
2.2	Jumlah Aparatur Sipil Negara (ASN) di Lingkungan Pemerintahan Daerah Kabupaten Solok Selatan Menurut Pendidikan, 2021..... <i>19Number of Civil Servant in the Local Government of Solok Selatan Regency by Education, 2021.....</i>	19
3.1	Jumlah Penduduk Menurut Kecamatan di Kabupaten Solok Selatan, 2021 <i>Number of Population by District in Solok Selatan Regency, 2021.....</i>	84
3.2	Penduduk Berumur 15 Tahun ke Atas yang Selama Seminggu yang Lalu Menganggur Menurut Pendidikan Tertinggi yang Ditamatkan di Kabupaten Solok Selatan , 2021 <i>Population Aged 15 Years Over which is Unemployed During Previous Week by Educational Attainment in Solok Selatan Regency, 2021.....</i>	85
4.1	Angka Partisipasi Murni (APM) Menurut Jenjang Pendidikan dan Jenis Kelamin di Kabupaten Solok Selatan, 2021 <i>Net Enrolment Rate by Educational Level and Gender in Solok Selatan Regency, 2021 .....</i>	120
4.2	Persentase Penduduk yang Mempunyai Keluhan Kesehatan Selama Sebulan Terakhir Menurut Kecamatan di Kabupaten Solok Selatan, 2021 <i>Percentage of Residents who Have Health Complaints for the Last Month in Solok Selatan Regency, 2021.....</i>	121
5.1	Produktivitas Padi di Kabupaten Solok Selatan, 2021 <i>Paddy Productivity in Solok Selatan Regency, 2021 .....</i>	253
5.2	Produktivitas Perikanan Air Tawar Menurut Jenis	

Perairan Padi di Kabupaten Solok Selatan, 2021

*Freshwater Fishery Production by Type of Water in Solok Selatan Regency,*

2021 ..... 254

<https://solokselatankab.bps.go.id>

## PENJELASAN UMUM/EXPLANATORY NOTES

Tanda-tanda, satuan-satuan, dan lain-lainnya yang digunakan dalam publikasi ini adalah sebagai berikut:

*Symbols, measurement units, and acronyms which are used in this publication, are as follows:*

### 1. TANDA-TANDA/SYMBOLS

Data tidak tersedia/ <i>Data not available</i> .....	: ...
Tidak ada atau nol / <i>Null or zero</i> .....	: -
Data dapat diabaikan/ <i>Data negligible</i> .....	: 0
Tanda decimal/ <i>Decimal point</i> .....	: ,
Data tidak dapat ditampilkan/ <i>Not applicable</i> .....	: NA
Angka estimasi/ <i>Estimated figures</i> .....	: e
Angka diperbaiki/ <i>Revised figures</i> .....	: r
Angka sementara/ <i>Preliminary figures</i> .....	: x
Angka sangat sementara/ <i>Very preliminary figures</i> .....	: xx
Angka sangat sangat sementara/ <i>Very very preliminary figures</i> .....	: xxx

### 2. SATUAN/UNITS

barel/ <i>barrel</i> .....	: 158,99 liter/ <i>litres</i> = 1/6,2898 m <sup>3</sup>
hektar (ha)/ <i>hectare (ha)</i> .....	: 10 000 m <sup>2</sup>
kilometer (km)/ <i>kilometres (km)</i> .....	: 1 000 meter/ <i>meters (m)</i>
knot/ <i>knot</i> .....	: 1,8523 km/jam ( <i>km/hour</i> )
kuintal/ <i>quintal</i> .....	: 100 kg
KWh .....	: 1 000 Watt hour
MWh .....	: 1 000 KWh
liter (untuk beras)/ <i>litre (for rice)</i> .....	: 0,80 kg
MMSCF .....	: 1/35,3 m <sup>3</sup>
metrik ton (m.ton)/ <i>metric ton (m. ton)</i> .....	: 0,98421 long ton = 1 000 kg
ons/ <i>ounce</i> .....	: 28,31 gram/ <i>grams</i>
ton .....	: 1 000 kg

Satuan lain: buah, dus, butir, helai/lembar, kaleng, batang, pulsa, ton kilometer (ton-km), jam, menit, persen (%).

*Other units: unit, pack, pieces, sheet, tin, pulse, ton-kilometres(ton-km), hour, minute, percent (%).*

Perbedaan angka di belakang koma disebabkan oleh pembulatan angka.  
*The difference in decimal numbers is caused by rounding.*





## DAFTAR SINGKATAN/ LIST OF ABBREVIATIONS

SI	: Stasiun Iklim
SIMPK	: Stasiun Meteorologi Pertanian Khusus
t.t	: Tempat tidur
BCG	: Bacillus Calmette Guerin
DPT	: Difteri, Pertusis, Tetanus
TT	: Tetanus Toxoid
IOT	: Industri Obat Tradisional/ <i>Traditional Medicine Industry</i>
IKOT	: Industri Kecil Obat Tradisional/ <i>Traditional Medicine Small</i>
Alkes	: Alat kesehatan/ <i>Health Kits</i>
PKRT	: Perbekalan Kesehatan Rumah tangga/ <i>Household Health Logistics</i>
Kompl	: Komplemen/ <i>Complement</i>
IRTP	: Industri Pangan Produksi Rumah Tangga/ <i>Foods Home Industry</i>
PBF	: Pedagang Besar Farmasi/ <i>Pharmacy Whole-seller</i>
GFK	: Gudang Farmasi Kab/Kota/Regency/ <i>Municipality Pharmacy Warehouse</i>
RB	: Rumah Bersalin/ <i>Delivery House</i>
Pustu	: Puskesmas pembantu/ <i>Auxiliary Public Health Center</i>
BP	: Balai Pengobatan/ <i>Polyclinic</i>
TPS	: Tempat Pembuangan Sementara / <i>landfill</i>
Jamkesmas	: Jaminan kesehatan masyarakat miskin/ <i>Poor public health insurance</i>
PJKMU	: Program Jaminan Kesehatan Masyarakat Umum
SIUP	: Surat Ijin Usaha Perdagangan/ <i>Trading Permission Letter</i>
TDP	: Tanda Daftar Perusahaan/ <i>Company Registration Identity</i>
API	: Angka Pengenal Importir/ <i>Importer's Identity Number</i>



## Statistik Kunci, 2020–2022 Key Statistics, 2020–2022

Rincian/Description	Satuan/Unit	2020	2021	2022
(1)	(2)	(3)	(4)	(5)
<b>SOSIAL/SOCIAL</b>				
Penduduk <sup>1</sup> /Population <sup>1</sup>	jiwa/people	182 020	184 854	188 649
Laju Pertumbuhan Penduduk <sup>1</sup> /Population Growth <sup>1</sup>	%	2,27	2,08	2,05
Angka Harapan Hidup <sup>1-e</sup> /Life Expectancy Rate <sup>1</sup>	tahun/years	67,81	68,01	68,38
Angka Melek Huruf Usia 15+/Literacy Rate Aged 15+	%	99,69	99,50	99,73
Tingkat Partisipasi Angkatan Kerja -TPAK <sup>2,3</sup> Labour Force Participation Rate-LFPR <sup>2,3</sup>	%	72,67	72,11	77,99
Tingkat Pengangguran Terbuka-TPT <sup>2,3</sup> Unemployment Rate-UR <sup>2,3</sup>	%	5,62	4,84	4,84
Penduduk Miskin <sup>4</sup> /Poor People <sup>4</sup>	ribu jiwa/million people	12,39	13,41	11,81
Persentase Penduduk Miskin <sup>4</sup> Percentage of Poor People <sup>4</sup>	%	7,15	7,52	6,26
Indeks Pembangunan Manusia-IPM <sup>5</sup> Human Development Index <sup>5</sup>	–	69,04	69,23	69,71
<b>EKONOMI/ECONOMIC</b>				
Produk Domestik Regional Bruto (PDRB) Harga Berlaku <sup>6</sup> Gross Regional Domestic Bruto (GRDP) at Current Price <sup>6</sup>	miliar rupiah billion rupiahs	5 530,55	5 777,98	6 429,24
Laju Pertumbuhan Ekonomi <sup>7</sup> /Economic Growth <sup>7</sup>	%	-1,24	3,35	4,02
PDRB Per Kapita Harga Berlaku <sup>6,8</sup> Per Capita of GRDP at Current Price <sup>6,8</sup>	juta rupiah million rupiahs	30,38	31,26	34,08

Catatan/Notes: <sup>1</sup> Data 2020 hasil Hasil Sensus Penduduk (SP) 2020 (September). Data 2021 dan 2022 hasil Proyeksi Penduduk Interim 2020–2023 (Pertengahan tahun/Juni)/The 2020 data was the result of 2020 Population Census (September). The 2021 and 2022 data was the result of The result of Interim Population Projection 2020–2023 (mid year/June)

<sup>2</sup> Kondisi Agustus/Condition at August

<sup>3</sup> Menggunakan penimbang hasil proyeksi penduduk Survei Penduduk Antar Sensus (SUPAS) 2015/Weighted by the population projection results of the Intercensal Population Survey (SUPAS) 2015

<sup>4</sup> Kondisi Maret/Condition at March

<sup>5</sup> Sejak tahun 2010, IPM dihitung dengan metode baru. Komponen IPM metode baru adalah angka harapan hidup saat lahir, harapan lama sekolah, rata-rata lama sekolah, dan pengeluaran per kapita/Since 2010, HDI was calculated using new method. New HDI component are life expectancy at birth, expected years of schooling, means years of schooling, and expenditure per capita

<sup>6</sup> Mulai tahun 2010 mengadopsi System of National Account 2008 (SNA 2008)/Since 2010 is in line with System of National Account 2008 (SNA 2008)

<sup>7</sup> Menggunakan tahun dasar 2010 (2010=100)/Using 2010 base year (2010=100)

<sup>8</sup> Menggunakan proyeksi penduduk berdasarkan hasil SP2010/Using population projection based on SP2010

## LUAS WILAYAH SOLOK SELATAN

Total Area of Solok Selatan Regency

4.654,96  $\text{km}^2$   
 $\text{sq.km}$

2022

263,96  $\text{km}^2$   
 $\text{sq.km}$

**KECAMATAN LUAS TERKECIL**

**PAUH DUO**

Subdistrict with the smallest area

**SANGIR BATANG HARI**

**PAUH DUO**

798,71  $\text{km}^2$   
 $\text{sq.km}$

**KECAMATAN LUAS TERBESAR**

**Sangir Batang Hari**

Subdistrict with the biggest area



**PENJELASAN TEKNIS**

1. Secara astronomis Kabupaten Solok Selatan terletak antara  $01^{\circ}17'13''$  dan  $01^{\circ}46'45''$  Lintang Selatan serta antara  $100^{\circ}53'24''$  dan  $101^{\circ}26'27''$  Bujur Timur.
2. Kabupaten Solok Selatan memiliki luas wilayah sekitar 3.294,39 km<sup>2</sup>.
3. Kabupaten Solok Selatan terdiri dari 7 Kecamatan dan 39 nagari dan 275 Jorong
4. Berdasarkan topologi wilayah, Kabupaten Solok Selatan di lewati sejumlah aliran sungai yaitu sebanyak 19 aliran sungai.
5. Badan Pusat Statistik (BPS) telah melakukan pendataan Potensi Desa (PODES) sejak tahun 1980. Dalam kurun 10 tahun, pengumpulan data Podes dilakukan 3 kali, yaitu menjelang Sensus Penduduk, Sensus Pertanian dan Sensus Ekonomi. Sejak tahun 2008 kegiatan pendataan Podes dilaksanakan secara independen terlepas dari kegiatan sensus, kecuali adanya pertanyaan terkait persiapan sensus dalam kuesioner modul.
6. Data PODES merupakan satu-satunya sumber data kewilayahan yang muatannya beragam dan memberi gambaran tentang situasi pembangunan suatu wilayah (regional).
7. Desa lereng/punggung bukit adalah desa/kelurahan yang wilayahnya sebagian besar

**TECHNICAL NOTES**

1. *Astronomically, Solok Selatan is located between  $01^{\circ}17'13''$  and  $01^{\circ}46'45''$  South Latitude, and between  $100^{\circ}53'24''$  and  $101^{\circ}26'27''$  East Longitude.*
2. *Solok Selatan Regency had an area of 3,294.39 km<sup>2</sup>.*
3. *Solok Selatan regency has 7 subdistricts, 39 traditional entities and 275 sub traditional entities.*
4. *In terms of topology area, Solok Selatan has flowed 19 rivers crossed city.*
5. *BPS-Statistics Indonesia has already recorded village potential (PODES) data since 1980. Within one decade, the activity of PODES data collection is carried out prior to three census activities: Population Census, Agricultural Census and Economic Census. Since 2008 Podes has been carried out independently from the implementation of census activities, except for some variables due to preparation of census in Module Questionnaire.*
6. *PODES data is the only one source of regional data consisting of various information and providing a picture of development progress in region.*
7. *Hilly village is a village with the largest part of the village being the hilly are or the mountain.*

- berada di lereng /punggung bukit atau gunung.
8. Desa lembah/daerah aliran sungai (DAS) adalah desa/kelurahan yang wilayahnya sebagian besar merupakan daerah cekungan/legokan di sekitar aliran sungai atau berada di antara dua buah gunung atau bukit.
  9. Desa Dataran adalah desa/kelurahan yang sebagian besar wilayahnya rata/datar.
8. *Valley village/river basin area is a village with the largest part of the village being the valley or river basin or the area between two mountain or hills.*
  9. *Flat village is a village with the largest part of the village being flat contour.*

<https://solokselatankab.bps.go.id>



**ULASAN**

Kabupaten Solok Selatan merupakan wilayah pemekaran dari Kabupaten Solok pada Tahun 2004. Secara geografis Kabupaten Solok Selatan terletak dibagian timur Provinsi Sumatera Barat. Secara administratif, Kabupaten Solok Selatan berbatasan langsung dengan Provinsi Jambi di sebelah selatan dan dikelilingi oleh tiga kabupaten lain di Sumatra Barat dari barat ke timur yaitu Kabupaten Pesisir Selatan, Solok, dan Dharmasraya.

Posisi astronomis Kabupaten Solok Selatan terletak antara  $01^{\circ} 17' 13'' - 01^{\circ} 46' 45''$  Lintang Selatan dan  $100^{\circ} 53' 24'' - 101^{\circ} 26' 27''$  Bujur Timur, dengan luas wilayah sekitar  $3.294,39 \text{ Km}^2$ . Luas daratan daerah ini yaitu 7,9 persen dari luas daratan wilayah Provinsi Sumatera Barat.

Kabupaten Solok Selatan terdiri dari 7 (tujuh) Kecamatan, yaitu Kecamatan Sangir, Kecamatan Sangir Jujuan, Kecamatan Sangir Balai Janggo, Kecamatan Sangir Batang Hari, Kecamatan Sungai Pagu, Kecamatan Pauh Duo, dan Kecamatan Koto Parik Gadang Diateh. Kecamatan Sangir Batang Hari tercatat memiliki wilayah yang paling luas, yakni  $798,71 \text{ Km}^2$ . Kecamatan dengan luas terkecil  $263,96 \text{ Km}^2$  yaitu Kecamatan Pauh Duo.

**DESCRIPTION**

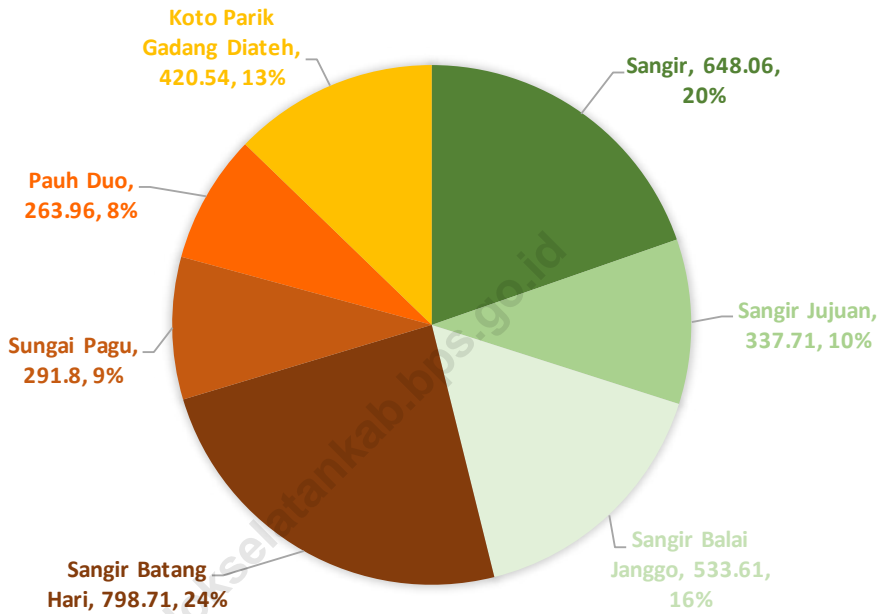
*Solok Selatan Regency formed in 2004 as new area from Solok Regency. Geographically, Solok Selatan placed in the east of West Sumatera Province. Administratively, Solok Selatan Regency is directly adjacent to Jambi Province in the south and is surrounded by three other districts in West Sumatra from west to east, namely Pesisir Selatan, Solok, and Dharmasraya Regencies.*

*Astronomically, Solok Selatan Regency placed between  $01^{\circ} 17' 13'' - 01^{\circ} 46' 45''$  South Latitude and  $100^{\circ} 53' 24'' - 101^{\circ} 26' 27''$  East Longitude with wide area  $3,294.39 \text{ Km}^2$ . Total area of this municipality is 7.9 percent of the total area of West Sumatera Province.*

*Solok Selatan Regency consist of 7 (seven) subdistrict, namely the Sangir Subdistrict, Sangir Jujuan Subdistrict, Sangir Balai Janggo Subdistrict and Sangir Batang Hari Subdistrict, Sungai Pagu Subdistrict, Pauh Duo Subdistrict and Koto Parik Gadang Diateh Subdistrict. Subdistrict of Sangir Batang Hari noted to have the most wide area, which is  $798.71 \text{ Km}^2$ . Subdistrict with smallest area with  $263.96 \text{ Km}^2$  is Pauh Duo Subdistrict.*



**Gambar** 1.1 **Luas Daerah menurut Kecamatan (Km<sup>2</sup>), 2022**  
**Figures** **Area of Subdistrict (sq.km), 2022**



Sumber/Source: Pemerintah Kabupaten Solok Selatan/Solok Selatan Regency Government

## 1.1 KEADAAN GEOGRAFI GEOGRAPHY CONDITION

**Tabel 1.1.1 Luas Daerah Menurut Kecamatan di Kabupaten Solok Selatan, 2022**  
**Table Total Area by Subdistrict in Solok Selatan Regency, 2022**

Kecamatan Subdistrict	Ibukota Kecamatan Capital of Subdistrict	Luas Daerah Total Area (km <sup>2</sup> /sq.km)	Persentase terhadap Luas Kabupaten Percentage to District's Area
(1)	(2)	(3)	(4)
1. Sangir	Lubuk Gadang	648,06	19,67
2. Sangir Jujian	Lubuk Malako	337,71	10,25
3. Sangir Balai Janggo	Sungai Kunyit	533,61	16,20
4. Sangir Batang Hari	Abai	798,71	24,25
5. Sungai Pagu	Muara Labuh	291,80	8,86
6. Pauh Duo	Pakan Salasa	263,96	8,01
7. Koto Parik Gadang Diateh	Pakan Rabaa	420,54	12,76
<b>Solok Selatan</b>		<b>3 294,39</b>	<b>100.00</b>

Catatan/Note : Hasil Delinasi batas desa secara kartometrik tanpa kesepakatan oleh BIG tahun 2018  
Sumber/Source: Pemerintah Kabupaten Solok Selatan/Solok Selatan Regency Government

**Tabel**  
**Table** 1.1.2**Tinggi Wilayah dan Jarak ke Ibukota Kabupaten Menurut Kecamatan di Kabupaten Solok Selatan Tahun, 2022**  
**Altitude and Distance to the Capital of Regency by Subdistrict in Solok Selatan Regency, 2022**

Kecamatan Subdistrict	Tinggi Wilayah (mdpl) Altitude (m a.s.l)	Jarak ke Ibukota (KM) Distance to the Capital (Km)
(1)	(2)	(3)
1. Sangir	479,00	0
2. Sangir Jujuan	287,00	20
3. Sangir Balai Janggo	236,00	34
4. Sangir Batang Hari	217,00	38
5. Sungai Pagu	443,00	32
6. Pauh Duo	469,00	28
7. Koto Parik Gadang Diateh	458,00	41

Sumber/Source: Sekretariat Daerah Kabupaten Solok Selatan/Regional Secretariat of South Solok Regency

**Tabel 1.1.3**      **Letak Geografi Kabupaten Solok Selatan, 2022**  
**Table**            **Geographical Location of Solok Selatan Regency, 2022**

<b>Uraian item</b>	<b>Keterangan Explanation</b>
(1)	(2)
Letak daerah / <i>Location</i>	Latitudie <b>01°17'13" - 01°46'45"</b> Lintang Selatan/ <i>South Latitude</i> Longitudie <b>100°53'24" - 101°26'27"</b> Bujur Timur/ <i>East Longitude</i>
Tinggi dari permukaan laut / <i>elevation above sea level</i>	<b>350-430 m.d.p.l</b>
Batas-batas daerah / <i>boundaries</i>	
Utara/ <i>north</i>	Utara / <i>North</i> : Kabupaten Solok
Selatan/ <i>south</i>	Selatan / <i>South</i> : Kabupaten Kerinci (Provinsi Jambi)
Timur/ <i>east</i>	Timur / <i>East</i> : Kabupaten Dharmasraya
Barat/ <i>west</i>	Barat / <i>West</i> : Kabupaten Pesisir Selatan
Kecepatan angin / <i>wind speed</i>	.....
Luas daerah / <i>wide area</i>	3.294,39 km <sup>2</sup>

Sumber/Source : Badan Perencanaan Pembangunan Daerah / *Regional Development Planning Agency of Solok Selatan Regency*

**Tabel**  
**Table** 1.1.4

**Letak Geografis Kabupaten Solok Selatan Menurut Kecamatan, 2022**  
**Geographical Location of Solok Selatan Regency by Subdistrict, 2022**

Kecamatan Subdistrict	Lintang Selatan South Latitude	Bujur Timur East Longitude
(1)	(2)	(3)
1. Sangir	1°25'3,153"LS - 1°43'30,300" LS	101°8'18,426"BT - 101°24'47,461" BT
2. Sangir Jujuan	1°19'8,833"LS - 1°32'13,384" LS	101°9'8,786"BT - 101°28'5,623" BT
3. Sangir Balai Janggo	1°19'26,997"LS - 1°40'44,528" LS	101°22'45,068"BT - 101°40'16,243" BT
4. Sangir Batang Hari	1°0'19,985"LS - 1°23'52,744" LS	101°9'59,756"BT - 101°31'25,267" BT
5. Sungai Pagu	1°21'44,751"LS - 1°35'26,337" LS	100°58'32,499"BT - 101°12'39,580" BT
6. Pauh Duo	1°25'31,804"LS - 1°41'7,542" LS	101°0'46,581"BT - 101°12'18,100" BT
7. Koto Parik Gadang Diateh	1°15'31,557"LS - 1°28'57,810" LS	100°53'33,979"BT - 101°10'53,157" BT

Sumber/Source: Sekretariat Daerah Kabupaten Solok Selatan/Regional Secretariat of South Solok Regency

**Tabel**  
**Table** 1.1.5

**Daftar Nama Sungai Menurut Kecamatan di Kabupaten Solok Selatan, 2022**  
**List of Rivers by Subdistrict in Solok Selatan Regency, 2022**

Kecamatan Subdistrict	Nama Sungai River	Lokasi Location
(1)	(2)	(6)
1. Sangir	Batang Timbulun	Lubuk Gadang
	Batang Belangir	Lubuk Gadang
	Batang Sangir	Lubuk Gadang Utara
	Batang Kapur	Lubuk Gadang Selatan
	Batang Liki	Lubuk Gadang Selatan
2. Sangir Jujuan	Batang Sangir	Padang Air Dingin
	Batang Ikur	Lubuk Malako/Bidar alam
3. Sangir Balai Janggo	Batang Pangian	Sungai Kunyit
	Batang Gane	Talao / Sungai Kunyit
4. Sangir Batang Hari	Batang Sangir	Lubuk Ulang Aling
	Batang Hari	Lubuk Ulang Aling
5. Sungai Pagu	Batang Suliti	Pasir Talang
	Batang Bangko	Koto Baru
	Batang Lolo	Sako Pasir Talang
6. Pauh Duo	Batang Bangko	Luak Kapau
	Batang Pulakek	Alam Pauah Duo
7. Koto Parik Gadang Diateh	Batang Suliti	Pakan Rabaa Utara
	Batang Suliti	Pakan Rabaa Tengah
	Batang Suliti	Pakan Rabaa

Sumber/Source: Sekretariat Daerah Kabupaten Solok Selatan/Regional Secretariat of South Solok Regency

**Tabel**  
**Table 1.1.6**

**Jarak Pusat Pemerintahan Kabupaten Solok Selatan dengan Pusat Pemerintahan Kabupaten/Kota di Sumatera Barat, 2022**  
***Distances of Solok Selatan Regency Government Center to Regency/Municipality Government Center in Sumatera Barat, 2022***

<b>Kabupaten/Kota</b> <b>Regency /Municipality</b>	<b>Pusat Pemerintahan</b> <b>Capitals of Regency/ Municipality</b>	<b>Jarak dari Padang Aro</b> <b>Distances from Padang Aro</b>
(1)	(2)	(3)
Kabupaten / Regency		
1. Kepulauan Mentawai	Tuapejat	*153 Km +80 Mil
2. Pesisir Selatan	Painan	230 Km
3. Solok	Arosuka	129 Km
4. Sijunjung	Muaro	199 Km
5. Tanah Datar	Batusangkar	196 Km
6. Padang Pariaman	Parit Malintang	199 Km
7. Agam	Lubuk Basung	250 Km
8. Lima Puluh Kota	Harau	244 Km
9. Pasaman	Lubuk Sikaping	298 Km
10. Solok Selatan	Padang Aro	-
11. Dharmas Raya	Pulau Punjung	272 Km
12. Pasaman Barat	Simpang Ampek	324 Km
Kota / Municipality		
7.1 Padang	Padang	154 Km
7.2 Solok	Solok	150 Km
7.3 Sawahlunto	Sawahlunto	172 Km
7.4 Padang Panjang	Padang Panjang	204 Km
7.5 Bukittinggi	Bukittinggi	223 Km
7.6 Payakumbuh	Payakumbuh	237 Km
7.7 Pariaman	Pariaman	207 Km

Sumber/Source: Dinas Perumahan, Kawasan Permukiman, Lingkungan Hidup dan Perhubungan Kabupaten Solok Selatan / Department of Housing, Settlement Area, Environment and Transportation of Solok Selatan Regency

2022

JUMLAH PEGAWAI  
NEGERI SIPIL

*Number of Civil Servants*

2.359

*Perempuan/Female*



1.038

*Laki-laki/Male*



Sebagian besar  
PENDIDIKAN PNS

adalah **SARJANA**

mencapai

**66,50%**

*About 66.50% of Educational Civil Servants from University Bachelor*





**PENJELASAN TEKNIS**

1. Dalam menjalankan tugasnya sebagai kepala daerah yang memimpin suatu daerah otonom dalam hal ini Bupati, maka diperlukan adanya perangkat daerah. Perangkat daerah adalah lembaga atau badan pemerintahan daerah yang membantu kepala daerah dalam menyelenggarakan pemerintahan. Perangkat daerah antara lain terdiri atas sekretariat daerah, sekretariat DPRD, dinas daerah (SKPD), lembaga teknis daerah, kecamatan, dan kelurahan.
2. Bupati dalam menjalankan tugasnya dibantu oleh seorang wakil dimana dalam hal ini disebut wakil Bupati. Bupati dan Wakil Bupati dipilih dalam pemilihan umum daerah yang berlangsung tiap lima tahun sekali.
3. DPRD, adalah mitra kerja dari bupati. Dalam menjalankan tugasnya, DPRD disebut sebagai lembaga legislatif. DPRD kabupaten/kota mempunyai tugas mengawasi jalannya pemerintahan di kabupaten/kota.
4. Sekretariat daerah dipimpin oleh sekretaris daerah. Tugas sekretaris daerah adalah membantu kepala daerah dalam menyusun kebijakan dan mengkoordinasikan dinas daerah dan lembaga teknis daerah .

**TECHNICAL NOTES**

1. *In performing obligation and duties as head of the region who led an autonomous region in this case the Regent, it is necessary to device area. The device is a local agency or local government entity that helps in organizing regional heads of government. The device consists of areas such as regional secretariat, the secretariat of parliament, local agencies (on education), regional technical institutions, districts, and villages.*
2. *Regent in proceeding the obligation have an assistant in this case to be called as vice regent. regent and vice regent were elected in a regional-general election occurred every five years.*
3. *Parliament, is a partner of the regent / mayor. In performing its duties, the council called the legislature. Regency / city has the task of overseeing the administration of the district / city.*
4. *Regional secretariat led by district secretary. Task is to assist the regional secretary in the regional head offices develop policies and coordinate local and regional technical institutions.*

5. Instansi Vertikal adalah perangkat dari departemen-departemen atau lembaga-lembaga Pemerintah bukan departemen yang mempunyai lingkungan kerja di Wilayah yang bersangkutan.
  6. Kecamatan merupakan bagian dari wilayah kabupaten. Kecamatan dipimpin oleh seorang camat. Wilayah kecamatan terdiri atas beberapa nagari/kelurahan.
  7. Wilayah nagari terdapat di daerah kabupaten. Nagari adalah wilayah kerja wali nagari. Nagari merupakan perangkat kabupaten/kota di bawah kecamatan.
5. *Vertical is the agency of the Department-Ministry or Government institutions not having a working environment department in the region concerned.*
  6. *Districts are part of the district. Districts headed by district. Districts composed of several villages / wards.*
  7. *Villages areas are in regency areas. Urban village headman is the working area. Urban Village is the district / sub-district of the subregency below.*

**ULASAN**

Kabupaten Solok Selatan pada Tahun 2022 terdiri dari 7 Kecamatan, 39 Nagari dan 275 Jorong.

Anggota Legislatif Kabupaten Solok Selatan tahun 2022 tercatat 25 orang yang seluruhnya adalah laki-laki yang tergabung kedalam 13 fraksi. Dirinci menurut tingkat pendidikan anggota DPRD Kabupaten Solok Selatan terdiri dari 40 persen SLTA, 4 persen Sarjana Muda/Diploma dan 56 persen sarjana/pascasarjana.

Pada tahun 2022 tercatat sebanyak 3.626 orang pegawai negeri sipil yang bekerja dilingkungan Pemerintah Daerah Kabupaten Solok Selatan. Aparatur sipil negara dirinci menurut jenis pendidikan yang ditamatkan, yaitu terdapat 2.743 orang berpendidikan Sarjana/Pasca Sarjana (S1/S2), 554 orang dengan tingkat pendidikan Diploma I/II/III, 322 orang dengan pendidikan SMA/ sederajat, 3 orang berpendidikan SMP/ sederajat, dan 4 orang berpendidikan SD kebawah.

**DESCRIPTION**

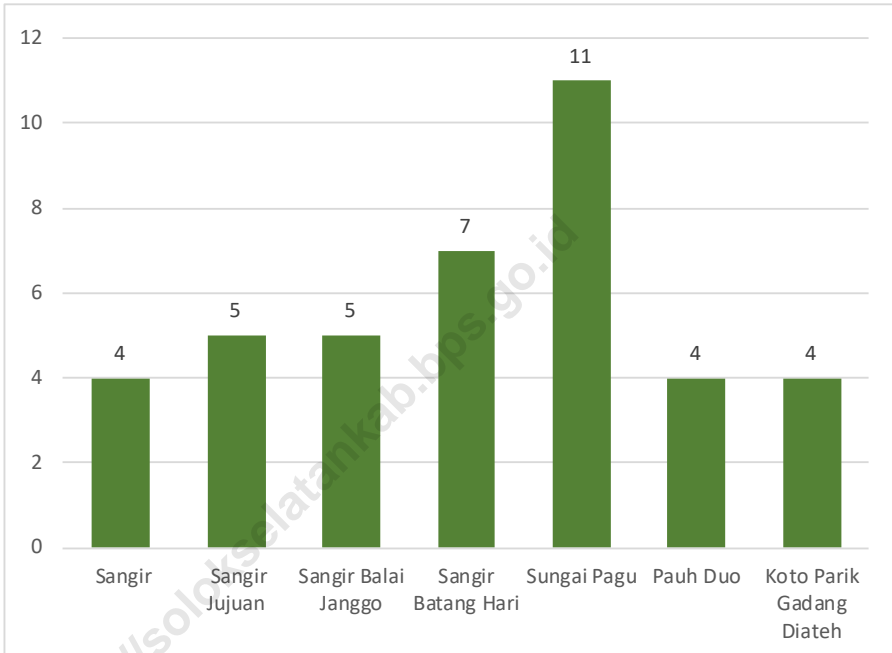
*Solok Selatan Regency in 2022 consist of 7 Subdistricts, 39 Villages, and 275 Subvillages.*

*Members of Legislative Solok Selatan Regency of 2022 recorded 25 people all of them are men who joined in 13 fraction. Specified according to education level, members of DPRD Kota Pariaman consist of 40 percent senior high school, 4 percent Diploma, 56 percent Graduate/ post Graduate.*

*In 2022 there were 3,626 persons who worked for civil servants in regional government of Solok Selatan Regency. Civil servants when elaborated by type of education attained, 2,743 have educated of Graduate/Post Graduate, 554 have educated of Diploma I/II/III, 322 persons have educated with senior High School education, 3 of junior High School graduates, then 4 have Elementary School graduates/under.*

**Gambar** 2.1  
**Figures**

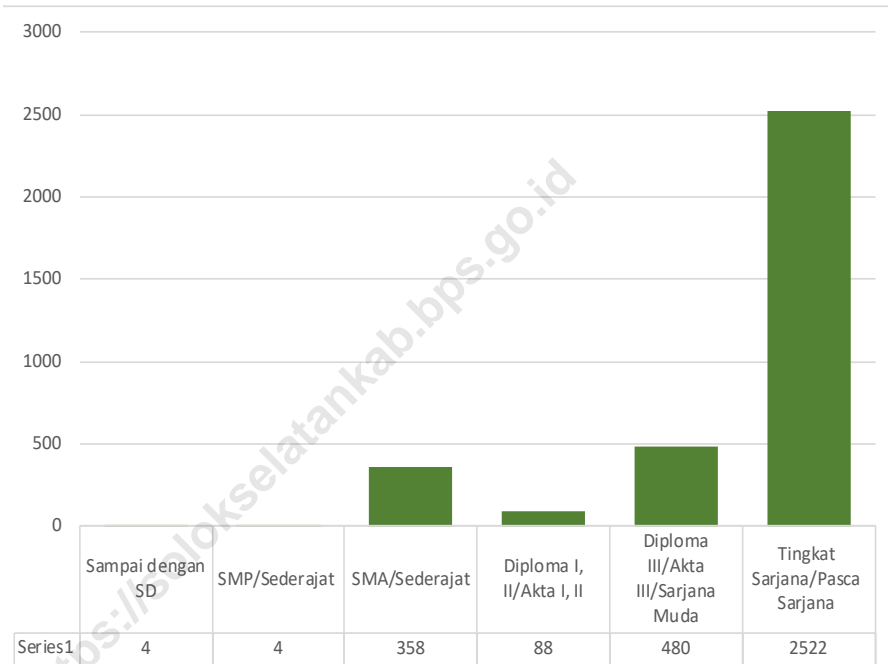
**Jumlah Nagari menurut Kecamatan di Kabupaten Solok Selatan, 2021**  
**Total Villages According to Subdistrict in Solok Selatan, 2021**



Sumber/Source : Berdasarkan Peraturan Menteri Dalam Negeri No. 66 Tahun 2011 tanggal 28 Desember 2011 / Based on Minister Of Home Affairs Regulation No 66/2011, December 28,2011

**Gambar** 2.2  
**Figures**

**Jumlah Aparatur Sipil Negara (ASN) di Lingkungan Pemerintah Daerah Kabupaten Solok Selatan Menurut Pendidikan, 2021**  
**Number of Civil Servants in the Local Government of Solok Selatan Regency by Education, 2021**



Sumber/Source : Badan Kepegawaian dan Pengembangan Sumber Daya Manusia / Regional Agency for Employee Affairs and Development of Human Resources

## 2.1 WILAYAH ADMINISTRATIF ADMINISTRATIVE AREA

**Tabel** 2.1.1 **Jumlah Nagari Menurut Kecamatan di Kabupaten Solok Selatan, 2018 – 2022**  
**Table** 2.1.1 **Number of Village by District in Solok Selatan Regency, 2018 – 2022**

Kecamatan Subdistrict	2018	2019	2020	2021	2022
(1)	(2)	(3)	(4)	(5)	(6)
01. Sangir	4	4	4	4	4
02. Sangir Jujuan	5	5	5	5	5
03. Sangir Balai Janggo	4	4	4	4	4
04. Sangir Batang Hari	7	7	7	7	7
05. Sungai Pagu	11	11	11	11	11
06. Pauh Duo	4	4	4	4	4
07. Koto Parik Gadang Diateh	4	4	4	4	4
<b>Solok Selatan</b>	<b>39</b>	<b>39</b>	<b>39</b>	<b>39</b>	<b>39</b>

Catatan/Note  
Sumber/Source

: Peraturan Bupati / Regent Law  
: Dinas Sosial, Pemberdayaan Masyarakat dan Desa Kabupaten Solok Selatan / Department of Social Affairs  
Community and Village Empowerment of Solok Selatan Regency

**Tabel**  
**Table** 2.1.2

**Jumlah Jorong Menurut Kecamatan di Kabupaten Solok Selatan, 2018 - 2022**  
**Number of Sub Village by Subdistrict in Solok Selatan Regency, 2018 - 2022**

Kecamatan Subdistrict	2018	2019	2020	2021	2022
(1)	(2)	(3)	(4)	(5)	(6)
01. Sangir	55	58	58	58	58
02. Sangir Jujuan	27	27	27	27	27
03. Sangir Balai Janggo	21	21	21	21	21
04. Sangir Batang Hari	37	37	37	37	37
05. Sungai Pagu	62	62	62	62	62
06. Pauh Duo	26	26	26	26	26
07. Koto Parik Gadang Diateh	44	44	44	44	44
<b>Solok Selatan</b>	<b>272</b>	<b>275</b>	<b>275</b>	<b>275</b>	<b>275</b>

Sumber/Source : Dinas Sosial, Pemberdayaan Masyarakat dan Desa Kabupaten Solok Selatan / Department of Social Affairs, Community and Village Empowerment of Solok Selatan Regency



**Tabel**  
**Table** 2.1.3

**Daftar Nama Nagari dan Jorong Menurut Kecamatan di Kabupaten Solok Selatan, 2022**  
**Name List of Villages and Sub Village Names by Subdistrict in Solok Selatan Regency, 2022**

Kecamatan Subdistrict	Nagari Villages	Jorong Sub Village
(1)	(2)	(3)
01. Sangir	01. Lubuk Gadang	01. Timbulun
		02. Padang Aro
		03. Durian Tarung
		04. Sungai Padi
		05. Bukik Malintang
		06. Rimbo Tengah
		07. Taratak
		08. Lubuk Gadang
		09. Sariak Taba
		10. Gunung Pasir
		11. Bukik Patanahan
		12. Bukit Malintang Barat
		13. Bukit Malintang Utara
		14. Sungai Padi Utara
		15. Sungai Padi Selatan
		16. Timbulun Atas
		17. Koto Tinggi
		18. Padang Alai
		19. Jujutan
02. Lubuk Gadang Timur	02. Lubuk Gadang Timur	01. Sungai Landeh
		02. Sungai Aro
		03. Maluih
		04. Gaduang

Bersambung/ To be continued

Lanjutan Tabel/*Continued Table* 2.1.3

Kecamatan <i>Subdistrict</i>	Nagari <i>Villages</i>	Jorong <i>Sub Village</i>
(1)	(2)	(3)
		05. Durian Tanjak
		06. Taratak Tinggi
		07. Tanjung Harapan
		08. Kampung Tengah
		09. Sungai Lingkitang
	03. Lubuk Gadang Tenggara	01. Tandai
		02. Letter W
		03. Taluak Aia Putih
		04. Sungai Sanda
		05. Tandai Bukik Bulek
		06. Tandai Ateh
		07. Lubuak Rasak
		08. Tandai Simpang Tigo
	04. Lubuk Gadang Selatan	01. Sungai Lambai
		02. Pincuran Tujuh
		03. Sungai Lambai Timur
		04. Sungai Lambai Barat
		05. Sungai Kapur
		06. Sungai Lambai Tengah
		07. Pincuran Tujuh Barat
		08. Pincuran Tujuh Selatan

Bersambung/ *To be continued*

Lanjutan Tabel/*Continued Table 2.1.3*

Kecamatan Subdistrict	Nagari Villages	Jorong Sub Village
(1)	(2)	(3)
	05. Lubuk Gadang Barat	01. Pasir Putih 02. Sapan 03. Karang Putih 04. Aia Manyuruak
	06. Lubuk Gadang Barat Daya	01. Liki 02. Liki Atas 03. Sungai Bangku
	07. Lubuk Gadang Utara	01. Bariang 02. Tanggo Aka 03. Sampu 04. Bariang Kampung Dalam 05. Manggis 06. Koto Ramba 07. Bariang Palabihan
02. Sangir Jujuan	01. Lubuk Malako	01. Koto Gadang 02. Koto Tuo 03. Padang Darek 04. Bancah Kapeh 05. Lubuk Batuang 06. Taratak Baru 07. Pangian Indah 08. Koto Tuo Mato Aia

Bersambung/ *To be continued*

Lanjutan Tabel/*Continued Table 2.1.3*

Kecamatan <i>Subdistrict</i>	Nagari <i>Villages</i>	Jorong <i>Sub Village</i>
(1)	(2)	(3)
	02. Padang Air Dingin	01. Buluh Kasok 02. Sikayan Talang 03. Padang Air Dingin 04. Koto Japang
	03. Bidar Alam	01. Pasar Bidar Alam 02. Batikan 03. Kapalo Koto 04. Simpang Tigo 05. Harapan Baru 06. Sungai Galugu Kapalo Koto 07. Bulian
	04. Padang Limau Sundai	01. Sibalabeh Ateh 02. Koto Ranah 03. Tanjung Durian 04. Ranah Sungai Bamban
	05. Padang Gantiang	01. Sirumbuk 02. Pidang 03. Padang Batu Bala 04. Sungai Barameh

Bersambung/ *To be continued*

Lanjutan Tabel/*Continued Table 2.1.3*

<b>Kecamatan Subdistrict</b>	<b>Nagari Villages</b>	<b>Jorong Sub Village</b>
(1)	(2)	(3)
03. Sangir Balai Janggo	01. Sungai Kunyit	01. Koto Sungai Kunyit
		02. Taratak Sungai Sungkai
		03. Sungai Takuak
		04. Mercu
		05. Mukti Tama
		06. Pasar Sungai Sungkai
		07. Sungai Tengah
		08. Log Batu Sandi
	02. Talunan Maju	01. Kurnia Maju
		02. Talunan Maju Sepakat
		03. Talunan I
		04. Talunan II
	03. Talao Sungai Kunyit	01. Talao
		02. Sungai Keruh
		03. Sungai Jerinjing
		04. Sungai Talang
	04. Sungai Kunyit Barat	01. Sungai Gadiang
		02. Ngalau Indah
		03. Sungai Lasuang
		04. Sinar Paninjauan
		05. Ngalau Indah II

Bersambung/ *To be continued*

Lanjutan Tabel/*Continued Table 2.1.3*

Kecamatan <i>Subdistrict</i>	Nagari <i>Villages</i>	Jorong <i>Sub Village</i>
(1)	(2)	(3)
04. Sangir Batang Hari	01. Abai	01. Kapalo Koto
		02. Aur Duri
		03. Pasar
		04. Batu Nago
		05. Batu Kadunduang
		06. Limo Suku
		07. Simpang Ampek
		08. Pasar Baru
	02. Ranah Pantai Cermin	01. Koto Tuo
		02. Sungai Mintan
		03. Talakiak
		04. Simpang Tigo
05. Rawan		
03. Dusun Tengah	01. Sinuek	02. Koto Tengah
		03. Sungai Cupak
		04. Sungai Gadang
		05. Bukik Indah
		06. Koto Lingkek
		04. Sitapus
03. Padang Beringin		
04. Padang Osoli		

Bersambung/ *To be continued*

Lanjutan Tabel/*Continued Table 2.1.3*

Kecamatan <i>Subdistrict</i>	Nagari <i>Villages</i>	Jorong <i>Sub Village</i>
(1)	(2)	(3)
	05. Lubuk Ulang Aling	01. Pulau Panjang 02. Koto Ranah 03. Kampung Baru 04. Batu Gajah
	06. Lubuk Ulang Aling Selatan	01. Limau Sundai 02. Muaro Sangir 03. Batu Lauang 04. Sungai Penuh 05. Gasiang 06. Ombak Kubu 07. Talantam
	07. Lubuk Ulang Aling Tengah	01. Tanah Galo 02. Pulau Karam 03. Rantau Limau Kapeh
05. Sungai Pagu	01. Koto Baru	01. Kampung Nan Limo 02. Bariag Rao-Rao 03. Lubuk Jaya 04. Muaro Palak Gadang 05. Kiambang Jaya 06. Kiambang Sungai Aur 07. Bariang Kapalo Koto

Bersambung/ *To be continued*

Lanjutan Tabel/*Continued Table 2.1.3*

<b>Kecamatan Subdistrict</b>	<b>Nagari Villages</b>	<b>Jorong Sub Village</b>
(1)	(2)	(3)
	02. Pasar Muara Labuh	01. Pasar Muara Labuh Timur 02. Pasar Muara Labuh Barat 03. Pasar Muara Labuh Selatan 04. Pasar Muara Labuh Utara
	03. Pulakek Koto Baru	01. Kapalo Bukit 02. Pulakek Tengah 03. Koto Birah 04. Air Batu 05. Mantirai Indah 06. Jolok Sungai Siriah 07. Kapalo Koto 08. Macang Masam 09. Ujuang Tanjung 10. Ipuah Pasir Jambu
	04. Sako Pasia Talang	01. Mudiak Lolo Barat 02. Mudiak Lolo Timur 03. Mudiak Lolo Selatan 04. Mudiak Lolo Utara
	05. Pasia Talang	01. Pasia Talang 02. Tigo Lareh Bakapanjangan 03. Melayu Palak Laweh 04. Batang Pagu

Bersambung/ *To be continued*



Lanjutan Tabel/*Continued Table 2.1.3*

Kecamatan <i>Subdistrict</i>	Nagari <i>Villages</i>	Jorong <i>Sub Village</i>
(1)	(2)	(3)
		05. Panai
		06. TLB Selatan
		07. MPL Timur
06. Bomas		01. Bangko
		02. Mato Aia
		03. Sungai Durian
		04. Bolai Sungai Durian
		05. Tanah Sirah Sei Durian
		06. Simpang Tigo Sei Durian
		07. Bangko Tengah
		08. Bangko Ulu
		09. Bangko Ampera
07. Sako Selatan Pasia Talang		01. Sungai Talu
		02. Sawah Siluak
		03. Alai Sako
		04. Lolo Kaciak
08. Sako Utara Pasia Talang		01. Sipotu
		02. Banda Gadang
		03. Mudiak Lawe Barat
		04. Mudiak Lawe Timur

Bersambung/ *To be continued*

Lanjutan Tabel/*Continued Table 2.1.3*

<b>Kecamatan Subdistrict</b>	<b>Nagari Villages</b>	<b>Jorong Sub Village</b>
(1)	(2)	(3)
	09. Pasia Talang Selatan	01. IV Jorong 02. Kampung Palak 03. Kalampaian 04. Rawang 05. IV Jorong Selatan
	10. Pasia Talang Barat	01. Lundang 02. Sungai Cangkar 03. Batang Lawe Barat 04. Batang Lawe Timur
	11. Pasia Talang Timur	01. Koto Kaciak 02. Sigintir 03. Banda Dalam 04. Pampangan
06. Pauh Duo	01. Alam Pauh Duo	01. Pk Salasa 02. Ampalu 03. Simancuang 04. Durian Tigo Capang 05. Karang Hitam Simancuang

Bersambung/ *To be continued*

Lanjutan Tabel/*Continued Table 2.1.3*

Kecamatan Subdistrict	Nagari Villages	Jorong Sub Village
(1)	(2)	(3)
	02. Pekonina Alam Pauh Duo	01. Pekonina
		02. Taratak Tinggi Pekonina
		03. Sapan Sari Pekonina
		04. Kampung Baru Pekonina
		05. Lubuak Paraku
	03. Kapau Alam Pauh Duo	01. Lasuang Batu
		02. Bulantik
		03. Taratak Baru
		04. Koto Kapau
		05. Kampuang Nan Baru
		06. Banuaran
	04. Luak Kapau Alam Pauh Duo	01. Pinang Sinawa
		02. Ujung Jalan
		03. Janjang Kambiang
		04. Batu Jarang
		05. Sungai Duo
		06. Tubo Taratak Tinggi
	05. Pauh Duo Nan Batigo	01. Taratak Bukareh
		02. Paninjauan
		03. Jorong Pinang Awan
		04. Bukik Sikumpa

Bersambung/ *To be continued*

Lanjutan Tabel/*Continued Table 2.1.3*

<b>Kecamatan Subdistrict</b>	<b>Nagari Villages</b>	<b>Jorong Sub Village</b>
(1)	(2)	(3)
07. Koto Parik Gadang Diateh	01. Pakan Rabaa	01. Pakan Rabaa
		02. Sungai Kapur
		03. Sungai Pangkua
		04. Sungai Bong Bandar Jelatang
	02. Pakan Rabaa Selatan	01. Sungai Aro
		02. Sungai Aro Aia Angek
		03. Sungai Aro Sawa Lawe
		04. Sungai Aro Aia Tajun
	03. Pakan Rabaa Timur	01. Pinti Kayu Gadang
		02. Pinti Kayu Ketek
		03. Sapan Salak
		04. Tanjung Nan IV
		05. Sapan Sungai Nan II
		06. Pasia Putih
		07. Ladang Konsi
		08. Pinti Kayu Tengah
09. Manggih		
10. Pasir Panjang		
04. Pakan Rabaa Utara	01. Sungai Kalu I	
	02. Sungai Kalu II	
	03. Batang Pasampan	

Bersambung/ *To be continued*

Lanjutan Tabel/*Continued Table 2.1.3*

Kecamatan Subdistrict	Nagari Villages	Jorong Sub Village
(1)	(2)	(3)
		04. Koto Baru Sungai Kalu
		05. Pulau Bungkuak
		06. Batuang Bajawek
05. Pakan Rabaa Utara Duo		01. Ulu Suliti I
		02. Ulu Suliti II
		03. Ulu Suliti III
		04. Ulu Suliti IV
		05. Tanjung Limau Kapeh
		06. Pasampan Timur
06. Pakan Rabaa Tengah		01. Batang Limpauang
		02. Bancah
		03. Bancah Anak Lolo
		04. Bt Limpauang Taratak Panas
		05. Bt Limpauang Taratak Baniah
07. Balun Pakan Rabaa Tengah		01. Balun
		02. Balun Sungai Ipuh
		03. Balun Sawahtau
		04. Balun Balai Akad
08. Batang Lolo		01. Batang Lolo Sungai Rambutan
		02. Batang Lolo Atas
		03. Batang Lolo Panduang
		04. Batang Lolo Batu Kulumbai
		05. Batang Lolo

Sumber/Source : Dinas Sosial, Pemberdayaan Masyarakat dan Desa Kabupaten Solok Selatan / *Department of Social Affairs, Community and Village Empowerment of Solok Selatan Regency*

## 2.2 BUPATI DAN DEWAN PERWAKILAN RAKYAT DAERAH REGENTS AND REGIONAL HOUSE OF REPRESENTATIVE

**Tabel** 2.2.1 **Daftar Nama Bupati di Kabupaten Solok Selatan, 2005 - sekarang**  
**Table** *Name list of Regents in Solok Selatan Regency, 2005-now*

	<b>Nama</b> <i>Name</i>	<b>Periode</b> <i>Period</i>
	(1)	(2)
01.	Drs. SYAFRIZAL J, M.Si	2005-2010
02.	H. MUZNI ZAKARIA, M.Eng	2010-2015
03.	H. MUZNI ZAKARIA, M.Eng	2015-2020
04.	Drs. H. ABDUL RAHMAN, S.H*	2020
05.	H. Khairunas, S.I.P., M.Si.	2021-2024

Catatan/Note : \*Pada awal 2020 menggantikan Bupati H. Muzni Zakaria, M.Eng

Sumber/Source : Sekretariat Daerah Kabupaten Solok Selatan / *Regional Secretariat of Solok Selatan Regency*

**Tabel**  
**Table** 2.2.2

**Nama - Nama Ketua DPRD Kabupaten Solok Selatan,  
2004 - 2024**  
**Name of Heads of Solok Selatan Regency Legislative  
Assembly, 2004 - 2024**

	<b>Nama Name</b>	<b>Periode Period</b>
	(1)	(2)
01.	H. KHAIRUNAS, S.IP, M.Si	2004 - 2009
02.	H. KHAIRUNAS, S.IP, M.Si	2009 - 2014
03.	H. KHAIRUNAS, S.IP, M.Si*	2014 - 2015
04.	H. SIDIK ILYA S, S.Ag	2015 - 2019
05.	ZIGO ROLANDA, SE	2019 - 2024

Sumber/Source : Sekretariat DPRD Kabupaten Solok Selatan / Secretariat of Solok Selatan Regency Legislative Assembly

**Tabel**  
**Table** 2.2.3

**Komposisi Keanggotaan DPRD Kabupaten Solok Selatan  
Periode 2019 - 2024**  
*Composition of Legislative Assembly Membership of Solok  
Selatan Regency, Period of 2019 - 2024*

<b>Partai Politik/Golongan Political Party</b>	<b>Jumlah Anggota Number of Members (Orang / Person)</b>
(1)	(2)
<b>I. Anggota yang Dipilih / Elected</b>	
01. Partai Hati Nurani Rakyat	0
02. Partai Nasdem	3
03. Partai Gerakan Rakyat Indonesia Raya	4
04. PDI Perjuangan	0
05. Partai Golkar	4
06. Partai Keadilan dan Persatuan Indonesia	0
07. Partai Keadilan Sejahtera	3
08. Partai Amanat Nasional	4
09. Partai Gerakan Perubahan Indonesia	0
10. Partai Berkarya	1
11. Partai Perindo	0
12. Partai Persatuan Pembangunan	1
13. Partai Kebangkitan Bangsa	2
14. Partai Demokrat	2
15. Partai Bulan Bintang	1
16. Partai Keadilan dan Persatuan Indonesia	0
<b>2022</b>	<b>25</b>
<b>2021</b>	<b>25</b>

Sumber/Source: Sekretariat DPRD Kabupaten Solok Selatan / *Secretariat of Solok Selatan Regency Legislative Assembly*



**Tabel**  
**Table** 2.2.4

**Daftar Nama Anggota Dewan Perwakilan Rakyat Daerah  
Menurut Nama Komisi di Kabupaten Solok Selatan,  
Periode 2019 - 2024**  
*Name List of Regional House of Representatives's Member  
by Commission Name in Solok Selatan Regency, Period of  
2019 - 2024*

Nama Komisi/Anggota <i>Commission Name/Members</i>		Dinas/Instansi Mitra Kerja <i>Partner Work Institution</i>
(1)		(2)
I. Ketua DPRD / Chairman	Zigo Rolanda, SE	
Wakil Ketua / Vice Chairman	Yendri Susanto	
Wakil Ketua / Vice Chairman	Armen Syahjohan, S.IP	
II. Komisi / Commission I :		
Bidang Pemerintahan		
1. Ketua / Chairman	Mukhlis, ST, S.Pd	1. BKPSDM
2. Wakil Ketua / Vice Chairman	Abu Suib, SP	2. BPBD
3. Sekretaris / Secretary	Wahyu Hidayat, S. Kep	3. Satpol PP dan Damkar
4. Anggota / Members	Afrizal DT. Rajo Jalil	4. KESBANGPOL
	Jetra Pedri, SP	5. Dinas Sosial PMD
	H. Mursiwal, SH	6. DISDUKCAPIL
	Sholikhin	7. SETWAN
		8. Bagian Umum
		9. Inspektorat
		10. Bagian Kesra
		11. Bagian Organisasi
		12. Bagian Protokol dan Komunikasi Pimpinan
		13. Bagian Umum
		14. Bagian Pemerintahan
		15. Dinas Kominfo
		16. CAMAT

Bersambung/ *To be continued*

Lanjutan Tabel / *Continued Table 2.2.4*

Nama Komisi/Anggota <i>Commission Name/Members</i>		Dinas/Instansi Mitra Kerja <i>Partner Work Institution</i>
(1)		(2)
III. Komisi / Commission II :		
Bidang Pembangunan		
1. Ketua / Chairman	Afrizal Chandra, SH	1. BAPPEDA
2. Wakil Ketua / Vice Chairman	David Taster, S.Sos	2. DISIKPORA
3. Sekretaris / Secretary	H. Sabri, SE	3. DINAS PUTRP
4. Anggota / Members	Syafril	4. Dinas Perhubungan
	Afri Nofardi	5. DISNAKERTRANS
	Dedi Arisandi	6. RSUD
	Albert Arifin	7. Dinas Kesehatan
	Edi Susanto, SE	8. DIPARBUD
		9. Bagian ADPEM
		10. Bagian PBJ
		11. DISPERKIM LH
IV. Komisi / Commission III :		
Bidang Keuangan dan Perusahaan Daerah		
1. Ketua / Chairman	Mon Nofrizhal	1. BPKD
2. Wakil Ketua / Vice Chairman	Dede Pasarela, A.Md	2. Dinas Pertanian
3. Sekretaris / Secretary	Mesi Aswanto, S.Pd	3. DKPP
4. Anggota / Members	Roni Ismajj	4. DISPERINDAGKOP
	Afrinaldi Ali, SE	5. DPMPSTP
	Zulfikar Erawandi, S. Pd	6. Bagian Perekonomian dan SDA
	Daliyus	

Sumber/Source : Sekretariat DPRD Kabupaten Solok Selatan / *Secretariat of Solok Selatan Regency Legislative Assembly*

**Tabel**  
**Table 2.2.5**

**Jumlah Anggota Dewan Perwakilan Rakyat Menurut Fraksi dan Tingkat Pendidikan di Kabupaten Solok Selatan, 2022**  
**Number of Regional House of Representatives's Members by Fraction and Education Level in Solok Selatan Regency, 2022**

Nama Fraksi <i>Fraction Name</i>	Tingkat Pendidikan <i>Level of Education</i>					Jumlah <i>Total</i>
	SD <i>ES</i>	SLTP <i>YHS</i>	SLTA <i>SHS</i>	DIII <i>Diploma III</i>	S1 / S2 <i>Scholar</i>	
(1)	(2)	(3)	(4)	(5)	(6)	(7)
1. Fraksi Golkar	0	0	3	0	2	5
2. Fraksi PAN	0	0	2	0	2	4
3. Fraksi Gerindra	0	0	0	0	4	4
4. Fraksi Nasdem	0	0	0	0	3	3
5. Fraksi PKS	0	0	3	0	0	3
6. Fraksi Bintang Demokrat	0	0	1	1	1	3
7. Fraksi Kebangkitan Bangsa Berkarya	0	0	1	0	2	3
<b>2022</b>	<b>0</b>	<b>0</b>	<b>10</b>	<b>1</b>	<b>14</b>	<b>25</b>
<b>2021</b>	<b>0</b>	<b>0</b>	<b>10</b>	<b>1</b>	<b>14</b>	<b>25</b>

Sumber / Source: Sekretariat DPRD Kabupaten Solok Selatan / *Secretariat of Solok Selatan Regency Legislative Assembly*

**Tabel**  
**Table** 2.2.6

**Jumlah Anggota Dewan Perwakilan Rakyat Menurut Fraksi dan Kelompok Umur di Kabupaten Solok Selatan, 2022**  
**Number of Regional House of Representatives's Members by Fraction and Age Group in Solok Selatan Regency, 2022**

Nama Fraksi / Fraction Name	Kelompok Umur Age Group					Jumlah Total
	< 25	26 - 35	36 - 45	46 - 55	> 56	
(1)	(2)	(3)	(4)	(5)	(6)	(7)
1. Fraksi Golkar	0	1	1	2	1	5
2. Fraksi PAN	0	2	2	0	0	4
3. Fraksi Gerindra	0	0	4	0	0	4
4. Fraksi Nasdem	0	0	1	0	2	3
5. Fraksi PKS	0	0	1	2	0	3
6. Fraksi Bintang Demokrat	0	0	2	1	0	3
7. Fraksi Kebangkitan Bangsa Berkarya	0	0	2	1	0	3
<b>2022</b>	<b>0</b>	<b>3</b>	<b>13</b>	<b>6</b>	<b>3</b>	<b>25</b>
<b>2021</b>	<b>0</b>	<b>4</b>	<b>12</b>	<b>6</b>	<b>3</b>	<b>25</b>

Sumber / Source: Sekretariat DPRD Kabupaten Solok Selatan / Secretariat of Solok Selatan Regency Legislative Assembly

**Tabel**  
**Table 2.2.7****Jumlah Suara Untuk Pemilihan Keanggotaan DPRD II, DPRD I, dan DPR Pada Pemilihan Umum 2019**  
**Number of Votes For Electing The Members of Legislative Assembly at Regency /Municipality, Provincial, And National Levels, Resulted by The 2019 General Election**

Partai Party	Suara yang Diperoleh Number of Votes			Jumlah Total
	DPRD II	DPRD I	DPR	
(1)	(2)	(3)	(4)	(5)
01. Partai Hati Nurani Rakyat	928	479	624	2 031
02. Partai Nasdem	8 932	10 740	18 731	38 403
03. Partai Gerakan Rakyat Indonesia Raya	12 533	19 116	12 656	443 05
04. PDI Perjuangan	1 435	2 747	2 705	6 887
05. Partai Golkar	14 674	19 958	13 023	47 655
06. Partai Keadilan dan Persatuan Indonesia	457	315	190	962
07. Partai Keadilan Sejahtera	8 519	8 245	8 718	25 482
08. Partai Amanat Nasional	14 329	8 400	10 930	33 659
09. Partai Gerakan Perubahan Indonesia	225	337	540	1 102
10. Partai Berkarya	3 317	2 752	2 797	8 866
11. Partai Perindo	3 631	2 073	2 220	7 924
12. Partai Persatuan Pembangunan	3 669	2 557	2 914	9 140
13. Partai Kebangkitan Bangsa	6 968	2 009	4 035	13 012
14. Partai Demokrat	7 071	3 077	4 037	14 185
15. Partai Bulan Bintang	3 750	3 448	1 388	8 586
16. Partai Keadilan dan Persatuan Indonesia	457	315	190	962
<b>Solok Selatan</b>	<b>90 895</b>	<b>86 568</b>	<b>85 698</b>	<b>263 161</b>

Sumber/Source : Komisi Pemilihan Umum Kabupaten Solok Selatan / *Commision of Election of Solok Selatan Regency*

**Tabel**  
**Table 2.2.8**

**Persentase Jumlah Suara Untuk Pemilihan Keanggotaan  
DPRD II, DPRD I, dan DPR Pada Pemilihan Umum 2019  
Percentage of Votes For Electing The Members of Legislative  
Assembly at Regency /Municipality, Provincial, And National  
Levels, Resulted by The 2019 General Election**

Partai Politik Political Party	Suara Yang Diperoleh Percentage of Vote			Rata-rata Average
	DPRD II	DPRD I	DPR	
(1)	(2)	(3)	(4)	(5)
01. Partai Hati Nurani Rakyat	1,02	0,55	0,73	0,77
02. Partai Nasdem	9,83	12,41	21,86	14,70
03. Partai Gerakan Rakyat Indonesia Raya	13,79	22,08	14,77	16,88
04. PDI Perjuangan	1,58	3,17	3,16	2,64
05. Partai Golkar	16,14	23,05	15,20	18,13
06. Partai Keadilan dan Persatuan Indonesia	0,50	0,36	0,22	0,36
07. Partai Keadilan Sejahtera	9,37	9,52	10,17	9,69
08. Partai Amanat Nasional	15,76	9,70	12,75	12,74
09. Partai Gerakan Perubahan Indonesia	0,25	0,39	0,63	0,42
10. Partai Berkarya	3,65	3,18	3,26	3,36
11. Partai Perindo	3,99	2,39	2,59	2,99
12. Partai Persatuan Pembangunan	4,04	2,95	3,40	3,46
13. Partai Kebangkitan Bangsa	7,67	2,32	4,71	4,90
14. Partai Demokrat	7,78	3,55	4,71	5,35
15. Partai Bulan Bintang	4,13	3,98	1,62	3,24
16. Partai Keadilan dan Persatuan Indonesia	0,50	0,36	0,22	0,36
<b>Solok Selatan</b>	<b>100</b>	<b>100</b>	<b>100</b>	<b>100</b>

Sumber/Source : Komisi Pemilihan Umum Kabupaten Solok Selatan / Commision of Election of Solok Selatan Regency .

**Tabel**  
**Table 2.2.9****Jumlah Kegiatan/Sidang yang Telah Dilaksanakan DPRD  
Kabupaten Solok Selatan, 2022**  
*Number of Activities/Assembly that has been held by Solok  
Selatan Regency Legislative Assembly, 2022*

Jenis Sidang <i>Kind of Session</i>	Jumlah Kegiatan/Sidang <i>Number of Session</i>
(1)	(5)
01. Rapat Paripurna Istimewa	0
02. Rapat Paripurna Khusus	0
03. Rapat Fraksi	0
04. Rapat Badan Legislasi	5
05. Rapat Panitia Teknis	0
06. Rapat Paripurna DPRD	59
07. Rapat Badan Musyawarah	17
08. Rapat Komisi I, Komisi II, Komisi III	12
09. Rapat Gabungan Komisi	0
10. Rapat Badan Anggaran	11
11. Rapat Panitia Khusus	34
12. Rapat Kerja	5
13. Rapat Dengar Pendapat	0
14. Rapat Kunjungan Kerja Di Luar Daerah	8
15. Produk Dewan	6
16. Surat Keputusan Dewan	27
17. Kunjungan Kerja Komisi I, Komisi II, Komisi III	0
<b>2022</b>	<b>184</b>
<b>2021</b>	<b>152</b>

Sumber/Source : Sekretariat DPRD Kabupaten Solok Selatan / *Secretariat of Solok Selatan Regency Legislative Assembly*

**Tabel**  
**Table** 2.2.10

**Jumlah Keputusan Dewan Perwakilan Rakyat Daerah  
Menurut Jenis Keputusan di Kabupaten Solok Selatan,  
2018 - 2022**  
*Number of Regional House of Representatives's Decisions by  
Type of Decision in Solok Selatan Regency, 2018 - 2022*

Jenis Keputusan <i>Type of Decision</i>	2018	2019	2020	2021	2022
(1)	(2)	(3)	(4)	(5)	(6)
01. Peraturan Daerah <i>Local Regulation</i>	5	4	7	6	7
02. Keputusan DPRD <i>DPRD Decision</i>	13	9	17	28	27
03. Keputusan Pimpinan DPRD <i>DPRD Leadership Decision</i>	8	10	0	2	3
04. Keputusan Daerah <i>Local Regulation</i>	0	0	0	0	0
05. Rapat <i>Meeting</i>	88	140	215	146	143
06. Lainnya <i>Other</i>	0	0	0	0	0
<b>Solok Selatan</b>	<b>114</b>	<b>163</b>	<b>239</b>	<b>182</b>	<b>180</b>

Sumber/Source : Sekretariat DPRD Kabupaten Solok Selatan / *Secretariat of Solok Selatan Regency Legislative Assembly*



**Tabel**  
**Table** 2.2.11**Jumlah Anggota DPRD Menurut Partai Politik dan Jenis Kelamin di Kabupaten Solok Selatan, 2022**  
**Number of Regional House of Representatives's Members by Political Party and Sex in Solok Selatan Regency, 2022**

Partai Politik Political Party	Anggota Members		Jumlah Total
	Laki-Laki Male	Perempuan Female	
(1)	(2)	(3)	(4)
01. Partai Golongan Karya	4	0	4
02. Partai Amanat Nasional	4	0	4
03. Partai Gerakan Rakyat Indonesia Raya	4	0	4
04. Partai Demokrat	2	0	2
05. Partai Keadilan Sejahtera	3	0	3
06. Partai Keadilan dan Persatuan Indonesia	0	0	0
07. Partai Hati Nurani Rakyat	0	0	0
08. Partai Persatuan Pembangunan	1	0	1
09. Partai Kebangkitan Bangsa	2	0	2
10. PDI Perjuangan	0	0	0
11. Partai Bulan Bintang	1	0	1
12. Partai Nasdem	3	0	3
13. Partai Berkarya	1	0	1
<b>2021</b>	<b>25</b>	<b>0</b>	<b>25</b>
<b>2022</b>	<b>25</b>	<b>0</b>	<b>25</b>

Sumber/Source : Sekretariat DPRD Kabupaten Solok Selatan / Secretariat of Solok Selatan Regency Legislative Assembly

**Tabel**  
**Table** 2.2.12

**Jumlah Partai Penerima Bantuan Keuangan Partai Politik dari DPRD Kabupaten Solok Selatan Berdasarkan Keputusan Bupati Solok Selatan, 2022**  
**Number of Parties Recipient of Political Party Financial Assistance from the Regional House of Representatives's Members of South Solok Regency Based on the Decree of Solok Selatan Regency, 2022**

Partai Politik Political Party	Jumlah Suara Number of Votes	Harga 1 Suara Price of One Votes	Alokasi Anggaran Budget Allocation
(1)	(2)	(3)	(4)
01. PKB	6 968	9 912	69 066 816
02. Gerindra	12 533	9 912	124 227 096
03. Golkar	14 674	9 912	145 448 688
04. Nasdem	8 932	9 912	88 533 984
05. Berkarya	3 317	9 912	32 878 104
06. PKS	8 519	9 912	84 440 328
07. PPP	3 669	9 912	36 367 128
08. PAN	14 329	9 912	142 029 048
09. Demokrat	7 071	9 912	70 087 752
10. PBB	3 750	9 912	37 170 000
<b>Solok Selatan</b>	<b>83 762</b>	<b>9 912</b>	<b>830 248 944</b>

Catatan/Note :

Sumber/Source : Kantor Kesatuan Bangsa dan Politik Kabupaten Solok Selatan/ Secretariat of Solok Selatan Regency Legislative Assembly

**Tabel 2.2.13** Jumlah Organisasi Kemasyarakatan menurut Kecamatan di Kabupaten Solok Selatan, 2022  
**Table** *Number of Community Organization by Subdistrict in Solok Selatan Regency, 2022*

Kecamatan Subdistrict	Jumlah Organisasi Total of Organization
(1)	(2)
01. Sangir	18
02. Sangir Jujuan	1
03. Sangir Balai Janggo	0
04. Sangir Batang Hari	1
05. Sungai Pagu	17
06. Pauh Duo	2
07. Koto Parik Gadang Diateh	3
<b>2022</b>	<b>43</b>
<b>2021</b>	<b>20</b>

Sumber/Source : Kantor Kesatuan Bangsa dan Politik Kabupaten Solok Selatan/ Secretariat of Solok Selatan Regency Legislative Assembly

## 2.3 SUMBER DAYA MANUSIA HUMAN RESOURCES

**Tabel 2.3.1** Jumlah Pegawai Negeri Sipil Menurut Jabatan dan Jenis Kelamin di Kabupaten Solok Selatan, Desember 2021 dan Desember 2022  
*Number of Civil Servants by Occupation and Sex in Solok Selatan Regency, December 2021 and December 2022*

Jabatan Occupation	2021		
	Laki-laki Male	Perempuan Female	Jumlah Total
(1)	(2)	(3)	(4)
Jabatan Pimpinan Tinggi Utama <i>Senior Executives</i>	-	-	-
Jabatan Pimpinan Tinggi Madya <i>Middle Executives</i>	-	-	-
Jabatan Pimpinan Tinggi Pratama <i>Junior Executives</i>	17	2	19
Administrator/Administrator	70	33	103
Pengawas/Supervisor	161	124	285
Eselon V/5 <sup>th</sup> Echelon	-	-	-
Jabatan Fungsional Dosen <i>Certain Functional Position for Lecturer</i>	-	-	-
Jabatan Fungsional Guru <i>Certain Functional Position for Teacher</i>	285	938	1 223
Jabatan Fungsional Medis <i>Certain Functional Position for Medical Field</i>	37	278	315
Jabatan Fungsional Teknis <i>Certain Functional Position for Technical Field</i>	31	19	50
Jabatan Fungsional Umum/Pelaksana <i>General Functional Position</i>	442	930	1 372
<b>Jumlah/Total</b>	<b>1 043</b>	<b>2 324</b>	<b>3 367</b>

Lanjutan Tabel/Continued Table 2.3.1

Jabatan Occupation	2022		
	Laki-laki Male	Perempuan Female	Jumlah Total
(1)	(2)	(3)	(4)
Jabatan Pimpinan Tinggi Utama <i>Senior Executives</i>	-	-	-
Jabatan Pimpinan Tinggi Madya <i>Middle Executives</i>	-	-	-
Jabatan Pimpinan Tinggi Pratama <i>Junior Executives</i>	19	4	23
Administrator/Administrator	56	33	89
Pengawas/Supervisor	52	48	100
Eselon V/5 <sup>th</sup> Echelon	-	-	-
Jabatan Fungsional Dosen <i>Certain Functional Position for Lecturer</i>	-	-	-
Jabatan Fungsional Guru <i>Certain Functional Position for Teacher</i>	265	903	1,168
Jabatan Fungsional Medis <i>Certain Functional Position for Medical Field</i>	48	396	444
Jabatan Fungsional Teknis <i>Certain Functional Position for Technical Field</i>	105	81	186
Jabatan Fungsional Umum/Pelaksana <i>General Functional Position</i>	493	894	1,387
<b>Jumlah/Total</b>	<b>1 038</b>	<b>2 359</b>	<b>3 397</b>

Catatan/Note: ...

Sumber/Source: Badan Kepegawaian Negara (BKN) dan Badan Kepegawaian dan Pengembangan Sumber Daya Manusia / National Civil Service Agency and Regional Agency for Employee Affairs and Development of Human Resources

**Tabel**  
**Table** 2.3.2

**Jumlah Pegawai Negeri Sipil Menurut Tingkat Pendidikan dan Jenis Kelamin di Kabupaten Solok Selatan, Desember 2021 dan Desember 2022**  
**Number of Civil Servants by Educational Level and Sex in Solok Selatan Regency, Desember 2021 and Desember 2022**

Tingkat Pendidikan Educational Level	2021		
	Laki-laki Male	Perempuan Female	Jumlah Total
(1)	(2)	(3)	(4)
Sekolah Dasar (SD) Primary School	5	0	5
Sekolah Menengah Pertama (SMP) Junior High School	3	1	4
Sekolah Menengah Atas (SMA) Senior High School	163	178	341
Diploma I/Akta I Diploma I/Akta I	1	7	8
Diploma II/Akta II Diploma II/Akta II	30	52	82
Diploma III/Akta III Diploma III/Akta III	87	391	478
Diploma IV/Akta IV Diploma IV/Akta IV	13	30	43
S1/Sarjana Under Graduate/Bachelor	638	1 588	2 226
S2/Pasca Sarjana Graduate	101	77	178
S3/Doktor/Ph.D Post Graduate	2	0	2
<b>Jumlah/Total</b>	<b>1 043</b>	<b>2 324</b>	<b>3 3671</b>

Lanjutan Tabel/Continued Table 2.3.2

Tingkat Pendidikan Educational Level	2022		
	Laki-laki Male	Perempuan Female	Jumlah Total
(1)	(2)	(3)	(4)
Sekolah Dasar (SD) Primary School	4	0	4
Sekolah Menengah Pertama (SMP) Junior High School	2	1	3
Sekolah Menengah Atas (SMA) Senior High School	153	158	311
Diploma I/Akta I Diploma I/Akta I	1	5	6
Diploma II/Akta II Diploma II/Akta II	25	37	62
Diploma III/Akta III Diploma III/Akta III	92	393	485
Diploma IV/Akta IV Diploma IV/Akta IV	15	58	73
S1/Sarjana Under Graduate/Bachelor	643	1,616	2,259
S2/Pasca Sarjana Graduate	101	91	192
S3/Doktor/Ph.D Post Graduate	2	0	2
<b>Jumlah/Total</b>	<b>1 038</b>	<b>2 359</b>	<b>3 397</b>

Catatan/Note: ...

Sumber/Source: Badan Kepegawaian Negara (BKN) dan Badan Kepegawaian dan Pengembangan Sumber Daya Manusia / National Civil Service Agency and Regional Agency for Employee Affairs and Development of Human Resources

**Tabel**  
**Table** 2.3.3

**Jumlah Pegawai Negeri Sipil Menurut Tingkat  
Kepangkatan dan Jenis Kelamin di Kabupaten Solok  
Selatan, Desember 2021 dan Desember 2022**  
*Number of Civil Servants by Hierarchy and Sex in Solok  
Selatan Regency, Desember 2021 and Desember 2022*

Pangkat/Golongan/Ruang Hierarchy	2021		
	Laki-laki Male	Perempuan Female	Jumlah Total
(1)	(2)	(3)	(4)
<b>Golongan I/Range I</b>	<b>6</b>	<b>1</b>	<b>7</b>
1. I/A (Juru Muda/Junior Clerk)	1	0	1
2. I/B (Juru Muda Tingkat I/First Class Junior Clerk)	2	0	2
3. I/C (Juru/Clerk)	0	0	0
4. I/D (Juru Tingkat I/First Class Clerk)	3	1	4
<b>Golongan II/Range II</b>	<b>188</b>	<b>381</b>	<b>569</b>
5. II/A (Pengatur Muda/Junior Supervisor)	16	9	25
6. II/B (Pengatur Muda Tingkat I/First Class Junior Supervisor)	77	120	197
7. II/C (Pengatur/Supervisor)	41	200	241
8. II/D (Pengatur Tingkat I/First Class Supervisor)	54	52	106
<b>Golongan III/Range III</b>	<b>664</b>	<b>1 606</b>	<b>2 270</b>
9. III/A (Penata Muda/Junior Superintendent)	192	506	698
10. III/B (Penata Muda Tingkat I/First Class Junior Superintendent)	99	406	505
11. III/C (Penata/Superintendent)	201	413	614
12. III/D (Penata Tingkat I/First Class Superintendent)	172	281	453
<b>Golongan IV/Range IV</b>	<b>185</b>	<b>336</b>	<b>521</b>
13. IV/A (Pembina/Administrator)	106	170	276
14. IV/B (Pembina Tingkat I/First Class Administrator)	64	157	221
15. IV/C (Pembina Utama Muda/Junior Administrator)	15	9	24
16. IV/D (Pembina Utama Madya/Middle Administrator)	0	0	0
17. IV/E (Pembina Utama/Senior Administrator)	0	0	0
<b>Jumlah/Total</b>	<b>1 043</b>	<b>2 324</b>	<b>3 367</b>



Lanjutan Tabel/Continued Table 2.3.3

Pangkat/Golongan/Ruang Hierarchy	2022		
	Laki-laki Male	Perempuan Female	Jumlah Total
(1)	(2)	(3)	(4)
<b>Golongan I/Range I</b>	<b>5</b>	<b>1</b>	<b>6</b>
1. I/A (Juru Muda/Junior Clerk)	1	0	1
2. I/B (Juru Muda Tingkat I/First Class Junior Clerk)	1	0	1
3. I/C (Juru/Clerk)	1	0	1
4. I/D (Juru Tingkat I/First Class Clerk)	2	1	3
<b>Golongan II/Range II</b>	<b>174</b>	<b>373</b>	<b>547</b>
5. II/A (Pengatur Muda/Junior Supervisor)	12	6	18
6. II/B (Pengatur Muda Tingkat I/First Class Junior Supervisor)	22	20	42
7. II/C (Pengatur/Supervisor)	98	218	316
8. II/D (Pengatur Tingkat I/First Class Supervisor)	42	129	171
<b>Golongan III/Range III</b>	<b>670</b>	<b>1654</b>	<b>2324</b>
9. III/A (Penata Muda/Junior Superintendent)	212	512	724
10. III/B (Penata Muda Tingkat I/First Class Junior Superintendent)	94	359	453
11. III/C (Penata/Superintendent)	182	426	608
12. III/D (Penata Tingkat I/First Class Superintendent)	182	357	539
<b>Golongan IV/Range IV</b>	<b>186</b>	<b>323</b>	<b>509</b>
13. IV/A (Pembina/Administrator)	109	148	257
14. IV/B (Pembina Tingkat I/First Class Administrator)	58	160	218
15. IV/C (Pembina Utama Muda/Junior Administrator)	18	15	33
16. IV/D (Pembina Utama Madya/Middle Administrator)	1	0	1
17. IV/E (Pembina Utama/Senior Administrator)	0	0	0
<b>Jumlah/Total</b>	<b>2 070</b>	<b>4 702</b>	<b>6 772</b>

Catatan/Note: ...

Sumber/Source: Badan Kepegawaian dan Pengembangan Sumber Daya Manusia / Regional Agency for Employee Affairs and Development of Human Resources

**Tabel**  
**Table** 2.3.4

**Jumlah Aparatur Sipil Negara (ASN) PPPK di Lingkungan Pemerintah Daerah Kabupaten Solok Selatan Menurut Tingkat Kepangkatan dan Jenis Kelamin, 2022**  
**Number of Civil Servants of PPPK in the Local Government of Solok Selatan Regency by Hierarchy and Sex, 2022**

Pangkat/Golongan/Ruang Hierarchy	2022		
	Laki-laki Male	Perempuan Female	Jumlah Total
(1)	(5)	(6)	(7)
1. 5 (Pengatur Muda)	12	1	13
2. 7 (Pengatur Muda Tingkat I)	2	1	3
3. 9 (Penata Muda)	61	163	224
<b>Solok Selatan</b>	<b>75</b>	<b>165</b>	<b>240</b>

Sumber/Source : Badan Kepegawaian dan Pengembangan Sumber Daya Manusia / Regional Agency for Employee Affairs and Development of Human Resources

**Tabel**  
**Table** 2.3.5

**Jumlah Aparatur Sipil Negara (ASN) di Lingkungan Pemerintahan Daerah Kabupaten Solok Selatan Menurut Dinas dan Jenis Kelamin, 2022**  
**Number of Civil Servants in the Local Government of Solok Selatan Regency by Departmen and Sex, 2022**

Dinas/Kantor Department/Office	Jenis Kelamin Sex		Jumlah Total
	Laki-laki Male	Perempuan Female	
(1)	(2)	(3)	(4)
01. Sekretaris Daerah	42	59	101
02. Sekretariat DPRD	14	12	26
03. Inspektorat	14	15	29
04. Badan Perencanaan Pembangunan Daerah	14	12	26
05. Badan Kepegawaian Dan Pengembangan Sumber Daya manusia	16	19	35
06. Badan Pengelola Keuangan Daerah	22	27	49
07. Badan Penanggulangan Bencana Daerah	21	8	29
08. Dinas Pendidikan	465	1 431	1 896
09. Dinas Kesehatan	48	404	452
10. Dinas Pekerjaan Umum, Tata Ruang dan Pertanahan	50	12	62
11. Dinas Perumahan, Kawasan Pemukiman dan Lingkungan Hidup dan Perhubungan	58	22	80
12. Satpol PP & Pemadam Kebakaran	35	20	55
13. Dinas Sosial, Pemberdayaan Masyarakat dan Desa/Nagari	14	11	25
14. Dinas Kependudukan & Pencatatan Sipil	6	21	27
15. Dinas Penanaman Modal & PTSP	11	13	24
16. Dinas Komunikasi dan Informatika	16	17	33
17. Dinas Perpustakaan dan Kearsipan	6	17	23
18. Dinas Pertanian, Ketahanan Pangan dan Perikanan	88	59	147

Bersambung/ To be continued

Lanjutan Tabel/*Continued Table 2.3.5*

Dinas/Kantor <i>Department/Office</i>	Jenis Kelamin <i>Sex</i>		Jumlah <i>Total</i>
	Laki-laki <i>Male</i>	Perempuan <i>Female</i>	
(1)	(2)	(3)	(4)
19. Dinas Pariwisata, Kebudayaan, Kepemudaan dan Olahraga	15	16	31
20. Dinas Perindustrian, Perdagangan, Koperasi & UKM	11	15	26
21. Dinas Tenaga Kerja & Transmigrasi	8	11	19
22. Dinas Pengendalian Penduduk, Keluarga Berencana Pemberdayaan Perempuan dan PA	6	16	22
23. Rumah Sakit Umum Daerah	56	207	263
24. Kantor Kesatuan Bangsa dan Politik	10	4	14
25. Kecamatan Sungai Pagu	13	12	25
26. Kecamatan Koto Parik Gadang Diateh	12	13	25
27. Kecamatan Pauh Duo	4	11	15
28. Kecamatan Sangir	6	13	19
29. Kecamatan Sangir Jujan	7	8	15
30. Kecamatan Sangir Balai Janggo	11	2	13
31. Kecamatan Sangir Batang Hari	11	9	20
<b>2022</b>	<b>1 110</b>	<b>2 516</b>	<b>3 626</b>
<b>2021</b>	<b>1 075</b>	<b>2 381</b>	<b>3 456</b>

Sumber/*Source* : Badan Kepegawaian dan Pengembangan Sumber Daya Manusia / *Regional Agency for Employee Affairs and Development of Human Resources*

**Tabel**  
**Table 2.3.6****Jumlah Aparatur Sipil Negara (ASN) di Lingkungan  
Pemerintahan Daerah Kabupaten Solok Selatan Menurut  
Dinas dan Golongan, 2022**  
*Number of Civil Servants in the Local Government of Solok  
Selatan Regency by Department and Class, 2022*

Dinas/Kantor Department/Office	Golongan PNS PNS Class				Golongan PPPK PPPK Class			Jumlah Total
	I	II	III	IV	5	7	9	
(1)	(2)	(3)	(4)	(5)				(6)
01. Sekretaris Daerah	0	23	69	9	0	0	0	101
02. Sekretariat DPRD	1	7	14	4	0	0	0	26
03. Inspektorat	0	3	20	6	0	0	0	29
04. Badan Perencanaan Pembangunan Daerah	0	5	16	5	0	0	0	26
05. Badan Kepegawaian Dan Pengembangan Sumber Daya manusia	0	11	20	4	0	0	0	35
06. Badan Pengelola Keuangan Daerah	0	6	36	7	0	0	0	49
07. Badan Penanggulangan Bencana Daerah	0	4	18	7	0	0	0	29
08. Dinas Pendidikan	2	76	1255	354	0	0	209	1896
09. Dinas Kesehatan	2	191	238	20	0	1	0	452
10. Dinas Pekerjaan Umum, Tata Ruang dan Pertanahan	1	9	48	4	0	0	0	62
11. Dinas Perumahan, Kawasan Pemukiman dan Lingkungan Hidup dan Perhubungan	0	17	56	7	0	0	0	80
12. Satpol PP & Pemadam Kebakaran	0	27	24	4	0	0	0	55
13. Dinas Sosial, Pemberdayaan Masyarakat dan Desa/Nagari	0	2	19	4	0	0	0	25
14. Dinas Kependudukan & Pencatatan Sipil	0	7	16	4	0	0	0	27
15. Dinas Penanaman Modal & PTSP	0	3	17	4	0	0	0	24
16. Dinas Komunikasi dan Informatika	0	7	24	2	0	0	0	33
17. Dinas Perpustakaan dan Kearsipan	0	5	12	6	0	0	0	23
18. Dinas Pertanian, Ketahanan Pangan dan Perikanan	0	25	87	5	13	2	13	147

Bersambung/ To be continued

Lanjutan Tabel/*Continued Table 2.3.6*

Dinas/Kantor <i>Department/Office</i>	Golongan PNS <i>PNS Class</i>				Golongan PPPK <i>PPPK Class</i>			Jumlah <i>Total</i>
	I	II	III	IV	5	6	7	
(1)	(2)	(3)	(4)	(5)				(6)
19. Dinas Pariwisata, Kebudayaan, Kepemudaan dan Olahraga	0	4	21	6	0	0	0	31
20. Dinas Perindustrian, Perdagangan, Koperasi & UKM	0	4	18	4	0	0	0	26
21. Dinas Tenaga Kerja & Transmigrasi	0	4	12	3	0	0	0	19
22. Dinas Pengendalian Penduduk, Keluarga Berencana Pemberdayaan Perempuan dan PA	0	4	16	2	0	0	0	22
23. Rumah Sakit Umum Daerah	0	69	175	19	0	0	0	263
24. Kantor Kesatuan Bangsa dan Politik	0	3	10	1	0	0	0	14
25. Kecamatan Sungai Pagu	0	7	14	4	0	0	0	25
26. Kecamatan Koto Parik Gadang Diateh	0	9	15	1	0	0	0	25
27. Kecamatan Pauh Duo	0	3	11	1	0	0	0	15
28. Kecamatan Sangir	0	3	13	3	0	0	0	19
29. Kecamatan Sangir Jujuan	0	3	11	1	0	0	0	15
30. Kecamatan Sangir Balai Janggo	0	1	9	3	0	0	0	13
31. Kecamatan Sangir Batang Hari	0	5	10	5	0	0	0	20
<b>2022</b>	<b>6</b>	<b>547</b>	<b>2324</b>	<b>509</b>	<b>13</b>	<b>3</b>	<b>224</b>	<b>3626</b>
<b>2021</b>	<b>7</b>	<b>565</b>	<b>2 262</b>	<b>521</b>	<b>15</b>	<b>3</b>	<b>83</b>	<b>3456</b>

Sumber/*Source* : Badan Kepegawaian dan Pengembangan Sumber Daya Manusia / *Regional Agency for Employee Affairs and Development of Human Resources*

**Tabel**  
**Table** 2.3.7

**Jumlah Aparatur Sipil Negara (ASN) di Lingkungan Pemerintahan Daerah Kabupaten Solok Selatan Menurut Dinas dan Pendidikan, 2022**  
**Number of Civil Servants in the Local Government of Solok Selatan Regency by Department and Education, 2022**

Dinas/Kantor Department/Office	Pendidikan Education						Jumlah Total
	SD PS	SLTP JHS	SLTA SHS	D1, D2 & D3 Diploma	Sarjana Bachelor	Pasca Sarjana Graduate & Postgraduate	
(1)	(2)	(3)	(4)	(5)	(6)	(7)	(8)
01. Sekretaris Daerah	0	0	17	12	61	11	101
02. Sekretariat DPRD	1	0	7	1	13	4	26
03. Inspektorat	0	0	2	4	19	4	29
04. Badan Perencanaan Pembangunan Daerah	0	0	3	3	12	8	26
05. Badan Kepegawaian Dan Pengembangan Sumber Daya manusia	0	0	10	2	19	4	35
06. Badan Pengelola Keuangan Daerah	0	0	6	6	33	4	49
07. Badan Penanggulangan Bencana Daerah	0	0	4	0	23	2	29
08. Dinas Pendidikan	1	2	85	71	1693	44	1896
09. Dinas Kesehatan	1	1	16	261	161	12	452
10. Dinas Pekerjaan Umum, Tata Ruang dan Pertanahan	1	0	12	6	38	5	62
11. Dinas Perumahan Kawasan Pemukiman dan Lingkungan Hidup dan Perhubungan	0	0	15	14	44	7	80
12. Satpol PP & Pemadam Kebakaran	0	0	29	2	22	2	55
13. Dinas Sosial, Pemberdayaan Masyarakat dan Desa/Nagari	0	0	1	3	16	5	25
14. Dinas Kependudukan & Pencatatan Sipil	0	0	6	2	18	1	27
15. Dinas Penanaman Modal & PTSP	0	0	3	0	18	3	24
16. Dinas Komunikasi dan Informatika	0	0	3	6	21	3	33

Bersambung/ To be continued

Lanjutan Tabel/*Continued Table 2.3.7*

Dinas/Kantor <i>Department/Office</i>	Pendidikan <i>Education</i>						Jumlah <i>Total</i>
	SD <i>PS</i>	SLTP <i>JHS</i>	SLTA <i>SHS</i>	D1, D2 & D3 <i>Diploma</i>	Sarjana <i>Bachelor</i>	Pasca Sarjana <i>Graduate &amp; Postgraduate</i>	
(1)	(2)	(3)	(4)	(5)	(6)	(7)	(8)
17. Dinas Perpustakaan dan Kearsipan	0	0	3	7	12	1	23
18. Dinas Pertanian, Ketahanan Pangan dan Perikanan	0	0	35	19	88	5	147
19. Dinas Pariwisata, Kebudayaan, Kepemudaan, dan Olahraga	0	0	4	2	20	5	31
20. Dinas Perindustrian, Perdagangan, Koperasi & UKM	0	0	3	5	17	1	26
21. Dinas Tenaga Kerja & Transmigrasi	0	0	3	2	9	5	19
22. Dinas Pengendalian Penduduk, Keluarga Berencana, Pemberdayaan Perempuan dan Perlindungan Anak	0	0	3	1	14	4	22
23. Rumah Sakit Umum Daerah	0	0	10	116	99	38	263
24. Kantor Kesatuan Bangsa dan Politik	0	0	2	2	8	2	14
25. Kecamatan Sungai Pagu	0	0	8	3	12	2	25
26. Kecamatan Koto Parik Gadang Diateh	0	0	11	1	12	1	25
27. Kecamatan Pauh Duo	0	0	4	1	9	1	15
28. Kecamatan Sangir	0	0	3	1	15	0	19
29. Kecamatan Sangir Jujuan	0	0	5	0	9	1	15
30. Kecamatan Sangir Balai Janggo	0	0	4	1	6	2	13
31. Kecamatan Sangir Batang Hari	0	0	5	0	12	3	20
<b>Total</b>	<b>4</b>	<b>3</b>	<b>322</b>	<b>554</b>	<b>2553</b>	<b>190</b>	<b>3626</b>

Sumber/*Source* : Badan Kepegawaian dan Pengembangan Sumber Daya Manusia / *Regional Agency for Employee Affairs and Development of Human Resources*



**Tabel**  
**Table 2.3.8**

**Jumlah Aparatur Sipil Negara (ASN) di Lingkungan Pemerintahan Daerah Kabupaten Solok Selatan Menurut Dinas dan Kelompok Umur (Tahun), 2022**  
**Number of Civil Servants in the Local Government of Solok Selatan Regency by Department and Age Group (Year), 2022**

Dinas/Kantor Department/Office	Kelompok Umur Age Group				Jumlah Total
	< 30	31-40	41-50	> 51	
(1)	(2)	(3)	(4)	(5)	(6)
01. Sekretaris Daerah	20	41	29	11	101
02. Sekretariat DPRD	3	10	11	2	26
03. Inspektorat	7	7	14	1	29
04. Badan Perencanaan Pembangunan Daerah	3	8	9	6	26
05. Badan Kepegawaian Dan Pengembangan Sumber Daya manusia	6	16	12	1	35
06. Badan Pengelola Keuangan Daerah	11	18	19	1	49
07. Badan Penanggulangan Bencana Daerah	1	11	12	5	29
08. Dinas Pendidikan	94	704	502	596	1896
09. Dinas Kesehatan	47	251	121	33	452
10. Dinas Pekerjaan Umum, Tata Ruang dan Pertanahan	6	20	30	6	62
11. Dinas Perumahan Kawasan Pemukiman dan Lingkungan Hidup dan Perhubungan	13	20	28	19	80
12. Satpol PP & Pemadam Kebakaran	0	19	23	13	55
13. Dinas Sosial, Pemberdayaan Masyarakat dan Desa/Nagari	4	6	13	2	25
14. Dinas Kependudukan & Pencatatan Sipil	5	6	9	7	27
15. Dinas Penanaman Modal & PTSP	1	8	11	4	24
16. Dinas Komunikasi dan Informatika	10	13	8	2	33
17. Dinas Perpustakaan dan Kearsipan	3	7	5	8	23
18. Dinas Pertanian, Ketahanan Pangan dan Perikanan	12	43	61	31	147

Bersambung/ To be continued

Lanjutan Tabel/*Continued Table 2.3.8*

Dinas/Kantor <i>Department/Office</i>	Kelompok Umur <i>Age Group</i>				Jumlah <i>Total</i>
	< 30	31-40	41-50	> 51	
(1)	(2)	(3)	(4)	(5)	(6)
19. Dinas Pariwisata, Kebudayaan, Kepemudaan dan Olahraga	0	12	12	7	31
20. Dinas Perindustrian, Perdagangan, Koperasi & UKM	1	10	13	2	26
21. Dinas Tenaga Kerja & Transmigrasi	1	6	10	2	19
22. Dinas Pengendalian Penduduk, Keluarga Berencana, Pemberdayaan Perempuan dan PA	1	8	7	6	22
23. Rumah Sakit Umum Daerah	46	113	84	20	263
24. Kantor Kesatuan Bangsa dan Politik	0	4	10	0	14
25. Kecamatan Sungai Pagu	0	2	15	8	25
26. Kecamatan Koto Parik Gadang Diateh	1	4	11	9	25
27. Kecamatan Pauh Duo	0	7	5	3	15
28. Kecamatan Sangir	0	7	6	6	19
29. Kecamatan Sangir Jujuan	1	5	7	2	15
30. Kecamatan Sangir Balai Janggo	0	4	5	4	13
31. Kecamatan Sangir Batang Hari	0	11	4	5	20
<b>2022</b>	<b>297</b>	<b>1401</b>	<b>1106</b>	<b>822</b>	<b>3626</b>

Sumber/*Source* : Badan Kepegawaian dan Pengembangan Sumber Daya Manusia / *Regional Agency for Employee Affairs and Development of Human Resources*

**Tabel**  
**Table** 2.3.9

**Jumlah Aparatur Sipil Negara (ASN) di Lingkungan Pemerintahan Daerah Kabupaten Solok Selatan Yang Telah Mengikuti Diklat Perjenjangan Menurut Dinas dan Tingkatan Diklat, 2022**  
**Number of Civil Servants of Home Affairs Department in Solok Selatan Regency That Has been Committed Grading Training by Department and Training Level, 2022**

Dinas/Kantor Department/Office	Tingkatan Diklat Training Level			7Jumlah Total
	PIM IV	PIM III	PIM II	
(1)	(2)	(3)	(4)	(5)
01. Sekretaris Daerah	-	-	-	-
02. Sekretariat DPRD	-	-	-	-
03. Inspektorat	-	-	-	-
04. Badan Perencanaan Pembangunan Daerah	-	-	-	-
05. Badan Kepegawaian Dan Pengembangan Sumber Daya manusia	-	-	-	-
06. Badan Pengelola Keuangan Daerah	-	-	-	-
07. Badan Penanggulangan Bencana Daerah	-	-	-	-
08. Dinas Pendidikan, Kepemudaan & Olahraga	-	-	-	-
09. Dinas Kesehatan	-	-	-	-
10. Dinas Pekerjaan Umum, Tata Ruang dan Pertanahan	-	-	-	-
11. Dinas Perumahan Kawasan Pemukiman dan Lingkungan Hidup	-	-	-	-
12. Satpol PP & Pemadam Kebakaran	-	-	-	-
13. Dinas Sosial, Pemberdayaan Masyarakat dan Desa/Nagari	-	-	-	-
14. Dinas Kependudukan & Pencatatan Sipil	-	-	-	-
15. Dinas Perhubungan	-	-	-	-
16. Dinas Penanaman Modal & PTSP	-	-	-	-
17. Dinas Komunikasi dan Informatika	-	-	-	-
18. Dinas Perpustakaan dan Kearsipan	-	-	-	-
19. Dinas Ketahanan Pangan dan Perikanan	-	-	-	-

Bersambung/ To be continued

Lanjutan Tabel/*Continued Table 2.3.9*

Dinas/Kantor <i>Department/Office</i>	Diklat Perjenjangan <i>Educational and Training Level</i>			Jumlah <i>Total</i>
	PIM IV	PIM III	PIM II	
(1)	(2)	(3)	(4)	(5)
20. Dinas Pertanian	-	-	-	-
21. Dinas Pariwisata & Kebudayaan	-	-	-	-
22. Dinas Perindustrian, Perdagangan, Koperasi & UKM	-	-	-	-
23. Dinas Tenaga Kerja & Transmigrasi	-	-	-	-
24. Dinas Pengendalian Penduduk, Keluarga Berencana Pemberdayaan Perempuan dan PA	-	-	-	-
25. Rumah Sakit Umum Daerah	-	-	-	-
26. Kantor Kesatuan Bangsa dan Politik	-	-	-	-
27. Kecamatan Sungai Pagu	-	-	-	-
28. Kecamatan Koto Parik Gadang Diateh	-	-	-	-
29. Kecamatan Pauh Duo	-	-	-	-
30. Kecamatan Sangir	-	-	-	-
31. Kecamatan Sangir Jujuan	-	-	-	-
32. Kecamatan Sangir Balai Janggo	-	-	-	-
33. Kecamatan Sangir Batang Hari	-	-	-	-
<b>2022</b>	-	-	-	-

Sumber/*Source* : Badan Kepegawaian dan Pengembangan Sumber Daya Manusia / *Regional Agency for Employee Affairs and Development of Human Resources*

**Tabel**  
**Table** 2.3.10

**Jumlah Aparatur Sipil Negara (ASN) di Lingkungan  
Pemerintah Daerah Kabupaten Solok Selatan Menurut  
Dinas dan Kategori, 2022**  
*Number of Civil Servants of Home Affairs Department in  
Solok Selatan Regency by Department and Category, 2022*

Dinas/Kantor <i>Department/Office</i>	Kategori <i>Category</i>		Jumlah <i>Total</i>
	PPPK	PNS	
(1)	(2)	(3)	(4)
01. Sekretaris Daerah	0	101	101
02. Sekretariat DPRD	0	26	26
03. Inspektorat	0	29	29
04. Badan Perencanaan Pembangunan Daerah	0	26	26
05. Badan Kepegawaian Dan Pengembangan Sumber Daya manusia	0	35	35
06. Badan Pengelolaan Keuangan Daerah	0	49	49
07. Badan Penanggulangan Bencana Daerah	0	29	29
08. Dinas Pendidikan	209	1 687	1 896
09. Dinas Kesehatan	1	451	452
10. Dinas Pekerjaan Umum, Tata Ruang dan Pertanahan	0	62	62
11. Dinas Perumahan, Kawasan Pemukiman, Lingkungan Hidup, dan Perhubungan	0	80	80
12. Satpol PP & Pemadam Kebakaran	0	55	55
13. Dinas Sosial, Pemberdayaan Masyarakat dan Desa/Nagari	0	25	25
14. Dinas Kependudukan & Pencatatan Sipil	0	27	27
15. Dinas Penanaman Modal & PTSP	0	24	24
16. Dinas Komunikasi dan Informatika	0	33	33
17. Dinas Perpustakaan dan Kearsipan	0	23	23
18. Dinas Pertanian, Ketahanan Pangan dan Perikanan	30	117	147

Bersambung/ *To be continued*

Lanjutan Tabel/*Continued Table 2.3.10*

Dinas/Kantor <i>Department/Office</i>	Jenis <i>Type</i>		Jumlah <i>Total</i>
	PPPK	PNS	
(1)	(2)	(3)	(4)
19. Dinas Pariwisata, Kebudayaan, Kepemudaan dan Olahraga	0	31	31
20. Dinas Perindustrian, Perdagangan, Koperasi & UKM	0	26	26
21. Dinas Tenaga Kerja & Transmigrasi	0	19	19
22. Dinas Pengendalian Penduduk, Keluarga Berencana, Pemberdayaan Perempuan dan PA	0	22	22
23. Rumah Sakit Umum Daerah	0	263	263
24. Kantor Kesatuan Bangsa dan Politik	0	14	14
25. Kecamatan Sungai Pagu	0	25	25
26. Kecamatan Koto Parik Gadang Diateh	0	25	25
27. Kecamatan Pauh Duo	0	15	15
28. Kecamatan Sangir	0	19	19
29. Kecamatan Sangir Jujuan	0	15	15
30. Kecamatan Sangir Balai Janggo	0	13	13
31. Kecamatan Sangir Batang Hari	0	20	20
<b>2022</b>	<b>240</b>	<b>3 386</b>	<b>3 626</b>

Sumber/*Source* : Badan Kepegawaian dan Pengembangan Sumber Daya Manusia / *Regional Agency for Employee Affairs and Development of Human Resources*

**Tabel**  
**Table** 2.3.11

**Jumlah Aparatur Sipil Negara (ASN) pada Instansi Vertikal dan Pemerintahan Provinsi Menurut Instansi dan Jenis Kelamin di Kabupaten Solok Selatan, 2022**  
**Number of Civil Servants in Vertical Department and Province Department by Department and Sex in Solok Selatan Regency, 2022**

Instansi <i>Department</i>	Jenis Kelamin <i>Sex</i>		Jumlah <i>Total</i>
	Laki-Laki <i>Male</i>	Perempuan/ <i>Female</i>	
(1)	(2)	(3)	(4)
<i>Instansi Vertikal / Vertical Department</i>			
01. Kantor Kementerian Agama/ Religin	76	167	243
02. Pengadilan Agama Muara Labuh	8	8	16
03. Badan Pertanahan Nasional	15	4	19
04. Badan Pusat Statistik	7	10	17
05. Kejaksaan Negeri	18	13	31
06. Lembaga Pemasarakatan	23	4	27
07. Polisi Resort Solok Selatan	264	8	272
08. Komisi Pemilihan Umum (KPU)	10	2	12
09. Badan Pengawas Pemilihan Umum	2	0	2
10. Balai Besar TNKS	9	2	11
<i>Instansi Pemerintah Daerah Provinsi Sumatera Barat / Regional Government Agencies of West Sumatera Province</i>			
12. UPTD PPD Padang Aro (SAMSAT)	3	2	5
13. UPTD Kehutanan Provinsi Sumatera Barat	15	5	20
<b>2022</b>	<b>450</b>	<b>225</b>	<b>675</b>

Catatan / Note :

Sumber / Source: Kantor/Dinas yang bersangkutan / Relevant Offices Services

**Tabel**  
**Table** 2.3.12

**Jumlah Aparatur Sipil Negara (ASN) pada Instansi Vertikal dan Pemerintahan Provinsi Menurut Instansi dan Golongan di Kabupaten Solok Selatan, 2022**  
**Number of Civil Servants in Vertical Department and Province Department by Department and Class in Solok Selatan Regency, 2022**

Instansi <i>Department</i>	Golongan <i>Class</i>				Jumlah <i>Total</i>
	I	II	III	IV	
(1)	(2)	(3)	(4)	(5)	(6)
<i>Instansi Vertikal / Vertical Department</i>					
01. Kantor Kementerian Agama/ Religin	0	20	184	39	243
02. Pengadilan Agama Muara Labuh	0	3	12	1	16
03. Badan Pertanahan Nasional	0	4	13	2	19
04. Badan Pusat Statistik	0	0	15	2	17
05. Kejaksaan Negeri	0	12	18	1	31
06. Lembaga Pemasarakatan	0	18	8	1	27
07. Polisi Resort Solok Selatan	0	235	35	2	272
08. Komisi Pemilihan Umum (KPU)	0	5	7	0	12
09. Badan Pengawas Pemilihan Umum	0	1	1	0	2
10. Balai Besar TNKS	0	3	7	1	11
<i>Instansi Pemerintah Daerah Provinsi Sumatera Barat / Regional Government Agencies of West Sumatera Province</i>					
12. UPTD PPD Padang Aro (SAMSAT)	0	0	4	1	5
13. UPTD Kehutanan Provinsi Sumatera Barat	0	3	17	0	20
<b>2022</b>	<b>0</b>	<b>304</b>	<b>321</b>	<b>50</b>	<b>675</b>

Catatan / Note :

Sumber / Source: Kantor/Dinas yang bersangkutan / Relevant Offices Services



**Tabel**  
**Table** 2.3.13

**Jumlah Aparatur Sipil Negara (ASN) di Instansi Vertikal dan Pemerintahan Provinsi Menurut Instansi dan Pendidikan di Kabupaten Solok Selatan, 2022**  
**Number of Civil Servants in Vertical Department and Province Department by Department and Sex in Solok Selatan Regency, 2022**

Instansi Department	Pendidikan Educational Attainment						Jumlah Total
	SD PS	SLTP JHS	SLTA SHS	D1, D2 & D3 Diploma	Sarjana Bachelor	Pasca Sarjana Graduate & Postgraduate	
(1)	(2)	(3)	(4)	(5)	(6)	(7)	(8)
<i>Instansi Vertikal / Vertical Department</i>							
01. Kantor Kementerian Agama/ Religin	0	0	17	3	222	1	243
02. Pengadilan Agama Muara Labuh	0	0	2	4	9	1	16
03. Badan Pertanahan Nasional	0	0	0	3	12	4	19
04. Badan Pusat Statistik	0	0	1	1	12	3	17
05. Kejaksaan Negeri	0	0	11	5	11	4	31
06. Lembaga Pemasarakatan	0	21	0	2	3	1	27
07. Polisi Resort Solok Selatan	0	0	225	3	38	6	272
08. Komisi Pemilihan Umum (KPU)	0	0	5	0	3	4	12
09. Badan Pengawas Pemilihan Umum	0	0	1	0	1	0	2
10. Balai Besar TNKS	0	0	6	0	4	1	11
<i>Instansi Pemerintah Daerah Provinsi Sumatera Barat / Regional Government Agencies of West Sumatera Province</i>							
12. UPTD PPD Padang Aro (SAMSAT)	0	0	1	1	3	0	5
13. UPTD Kehutanan Provinsi Sumatera Barat	0	0	3	4	13	0	20
<b>2022</b>	<b>0</b>	<b>21</b>	<b>272</b>	<b>26</b>	<b>331</b>	<b>25</b>	<b>675</b>

Catatan / Note :

Sumber / Source: Kantor/Dinas yang bersangkutan / Relevant Offices Service

**Tabel**  
**Table** 2.3.14

**Jumlah Aparatur Sipil Negara (ASN) Instansi Vertikal dan Pemerintahan Provinsi Menurut Instansi dan Kelompok Umur di Kabupaten Solok Selatan, 2022**  
**Number of Civil Servants in Vertical Departement and Province Department by Department and Ages Group in Solok Selatan Regency, 2022**

Instansi Department	Kelompok Umur Age Group				Jumlah Total
	< 30	31-40	41-50	> 51	
(1)	(2)	(3)	(4)	(5)	(6)
<i>Instansi Vertikal / Vertical Department</i>					
01. Kantor Kementerian Agama/ Religin	4	14	188	37	243
02. Pengadilan Agama Muara Labuh	6	4	2	4	16
03. Badan Pertanahan Nasional	13	3	3	0	19
04. Badan Pusat Statistik	7	7	3	0	17
05. Kejaksaan Negeri	16	5	5	5	31
06. Lembaga Pemasarakatan	12	8	4	3	27
07. Polisi Resort Solok Selatan	78	104	73	19	274
08. Komisi Pemilihan Umum (KPU)	0	5	7	0	12
09. Badan Pengawas Pemilihan Umum	0	0	2	0	2
10. Balai Besar TNKS	2	2	5	3	11
<i>Instansi Pemerintah Daerah Provinsi Sumatera Barat / Regional Government Agencies of West Sumatera Province</i>					
12. UPTD PPD Padang Aro (SAMSAT)	0	1	1	3	5
13. UPTD Kehutanan Provinsi Sumatera Barat	4	3	8	4	20
<b>2022</b>	<b>142</b>	<b>156</b>	<b>301</b>	<b>78</b>	<b>677</b>

Catatan / Note :

Sumber / Source: Kantor/Dinas yang bersangkutan / Relevant Offices Services

## 2.4 KEUANGAN PEMERINTAH GOVERNMENT FINANCE

**Tabel 2.4.1** Realisasi Anggaran Pendapatan dan Belanja Pemerintah Daerah Kabupaten Solok Selatan (Rupiah) Tahun Anggaran 2022  
*Realization of Solok Selatan Regency Regional Government Revenue and Expenditure Budget (Rupiah) for the 2022 Fiscal Year*

Uraian <i>Description</i>	Jumlah <i>Total</i>
(1)	(2)
<b>1. Pendapatan / Revenue</b>	884 641 471 049,10
1.1. Pendapatan Asli Daerah / <i>Original Local Government Revenue</i>	92 106 620 056,10
1.2. Pendapatan Transfer / <i>Transfer Revenue</i>	784 706 642 887,00
1.3. Lain-lain Pendapatan Daerah Yang Sah / <i>Other Revenue</i>	7 828 208 106,00
<b>2. Belanja / Expenditure</b>	900 537 847 982,77
2.1. Belanja Operasional / <i>Operational Expenditure</i>	608 487 757 791,10
2.2. Belanja Modal / <i>Capital Expenditure</i>	202 072 297 511,67
2.3. Belanja Tidak Terduga	3 061 054 001,00
<b>3. Transfer / Transfer</b>	86 917 238 179
3.1. Transfer bagi Hasil Pendapatan / <i>Revenue Sharing Transfer</i>	1 095 023 679
3.2. Transfer Bantuan Keuangan / <i>Financial Aid Transfer</i>	85 822 214 500

Sumber/Source : Badan Pengelola Keuangan Daerah Kabupaten Solok Selatan / *Regional Financing Board of Solok Selatan Regency*

**Tabel**  
**Table** 2.4.2

**Realisasi Pendapatan Pemerintah Daerah Kabupaten Solok Selatan (Rupiah) Tahun Anggaran 2022**  
**Realization of Solok Selatan Regency Government Revenue (Rupiah) for the 2022 Fiscal Year**

<b>Uraian</b> <i>Description</i>	<b>Jumlah</b> <i>Total</i>
(1)	(2)
<b>1. Pendapatan Asli Daerah / Original Local Government Revenue</b>	92 106 620 056,10
1.1. Pendapatan Pajak Daerah / Local Taxes Revenue	10 992 841 043,10
1.2. Hasil Restribusi Daerah/ Local Reatributions	2 352 992 628,00
1.3. Hasil Pengelolaan Kekayaan Daerah yang Dipisahkan / Revenue result of exported wealth management	2 415 762 950,00
1.4. Lain-lain Pendapatan Asli Daerah yang Sah / Other Revenue	76 345 023 435,00
<b>2. Pendapatan Transfer / Transfer Revenue</b>	784 706 642 887,00
2.1. Pendapatan Transfer Pemerintah Pusat / Balance Fund From State	713 634 495 009,00
2.2. Pendapatan Transfer Pemerintah Pusat Lainnya / Other Balance Fund From State	0
2.3. Pendapatan Transfer Pemerintah Daerah Lainnya/ Other Local Transfer Revenue	71 072 147 878,00
<b>3. Lain-lain Pendapatan Yang Sah / Other Revenue</b>	7 828 208 106,00
3.1. Pendapatan Hibah / Grant Revenue	0
3.2 Lain-lain Pendapatan Sesuai dengan Ketentuan Peraturan Perundang-Undangan	7 828 208 106,00

Sumber/Source : Badan Pengelola Keuangan Daerah Kabupaten Solok Selatan /Regional Financing Board of Solok Selatan Regency

**Tabel**  
**Table** 2.4.3

**Realisasi Belanja Operasi Pemerintah Daerah Kabupaten Solok Selatan (Rupiah) Tahun Anggaran 2022**  
**Actual Operational Expenditure of Local Government of Solok Selatan Regency (Rupiahs) for the 2022 Fiscal Year**

Uraian <i>Description</i>	Jumlah <i>Total</i>
(1)	(2)
<b>Belanja Operasional / <i>Operational Expenditure</i></b>	608 487 257 791,10
Belanja Pegawai / <i>Employee Expenditure</i>	375 198 145 727,83
Belanja Barang dan Jasa / <i>Goods and Services Expenditure</i>	224 250 350 259,27
Belanja Hibah / <i>Grant Expenditure</i>	9 038 761 804,00
Belanja Bantuan Sosial / <i>Social Aid Expenditure</i>	0

Sumber/Source : Badan Pengelola Keuangan Daerah Kabupaten Solok Selatan /*Regional Financing Board of Solok Selatan Regency*

**Tabel**  
**Table** 2.4.4

**Realisasi Belanja Modal Pemerintah Daerah Kabupaten Solok Selatan (Rupiah) Tahun Anggaran 2022**  
**Actual Modal Expenditure of Local Government of Solok Selatan Regency (Rupiahs) for the 2022 Fiscal Year**

<b>Uraian</b> <i>Description</i>	<b>Jumlah</b> <i>Total</i>
(1)	(2)
<b>Belanja Modal / Capital Expenditure</b>	202 072 297 511,67
Belanja Modal Tanah / <i>Capital of Land Expenditure</i>	11 111 952 077,00
Belanja Modal Peralatan Mesin / <i>Capital Expenditure of Equipment and Machinery</i>	31 337 496 900,00
Belanja Modal Gedung dan Bangunan / <i>Capital Expenditure of Buildings and Buildings</i>	69 288 671 660,08
Belanja Modal Jalan dan Irigasi / <i>Capital Expenditure of Roads and Irrigation</i>	89 128 228 699,59
Belanja Modal Aset Tetap Lainnya / <i>Other Fixed Asset Capital Expenditures</i>	1 205 948 175,00

Sumber/Source : Badan Pengelola Keuangan Daerah Kabupaten Solok Selatan /Regional Financing Board of Solok Selatan Regency

## 2.5 SERTIFIKAT TANAH, PEMERIKSAAN, DAN PERPUSTAKAAN LAND CERTIFICATES, INSPECTIONS AND LIBRARY

**Tabel 2.5.1** Jumlah Sertifikat Tanah yang Dikeluarkan dan Luas Tanah Menurut Bulan dan Jenis Hak Atas Tanah di Kabupaten Solok Selatan, 2022  
*Number of land certificate issued and Land Area by Month and Type of Land Right in Solok Selatan Regency, 2022*

Bulan Month	Hak Milik Proprietary		Hak Guna Bangunan Right to Use the Bulding		Hak Pakai Right to Use	
	Jumlah Total	Luas Area (m <sup>2</sup> )	Jumlah Total	Luas Area (m <sup>2</sup> )	Jumlah Total	Luas Area (m <sup>2</sup> )
(1)	(2)	(3)	(4)	(5)	(6)	(7)
1. Januari January	541	987 752	1	168	-	-
2. Februari February	11	7 238	-	-	-	-
3. Maret March	39	27 282	-	-	-	-
4. April April	35	77 339	11	139 846	1	3 920
5. Mei May	83	195 574	1	7 677	1	22 430
6. Juni June	88	133 219	1	225	-	-
7. Juli July	118	312 326	-	-	12	41 734
8. Agustus August	70	113 276	-	-	3	3 777
9. September September	141	187 619	-	-	2	17 000
10. Oktober October	297	250 294	5	64 223	1	95
11. November November	429	507 049	-	-	1	835
12. Desember December	1 725	2 169 347	-	-	23	68 880
<b>2022</b>	<b>3 577</b>	<b>4 968 315</b>	<b>19</b>	<b>212 139</b>	<b>44</b>	<b>158 671</b>
<b>2021</b>	<b>2 476</b>	<b>4 206 446</b>	<b>5</b>	<b>30 990</b>	<b>58</b>	<b>182 375</b>

Sumber/Source : Badan Pertanahan Nasional Kabupaten Solok Selatan / National Land Agency of Solok Selatan

**Tabel**  
**Table** 2.5.2

**Jumlah Kendaraan Dinas di Lingkungan Pemerintah Daerah Kabupaten Solok Selatan Menurut Jenis Kendaraan (Unit), 2022**  
**Number of Official Vehicles in Solok Selatan Local Government by Vehicles Type (Unit), 2022**

Jenis Kendaraan <i>Kind of Vehicle</i>	Jumlah Kendaraan <i>Number of Vehicle</i>
(1)	(2)
1. Sedan	3
2. Mini Bus	138
3. Bus Roda 6	1
4. Pick Up	25
5. Truck Roda 4 dan Roda 6	15
6. Sepeda Motor	482
7. Double Cabin	7
8. Micro Bus	6
<b>2022</b>	<b>677</b>

Catatan / Note :

Sumber / Source : Badan Pengelolaan Keuangan Daerah Kabupaten Solok Selatan / *Regional Financial Management Service of Solok Selatan Regency*



**Tabel**  
**Table 2.5.3****Jumlah Pemeriksaan Oleh Inspektorat Daerah Menurut Rincian dan Status di Kabupaten Solok Selatan, 2022**  
**Number of inspection implemented by Inspectorate by Items and Status of Solok Selatan Regency, 2022**

Rincian Item	Jumlah Total	Selesai Complete	Sisa Left
(1)	(2)	(3)	(4)
1. Audit Kinerja <i>Performance Audit</i>	2	2	0
2. Pengaduan Masyarakat <i>Society Complaint</i>	2	2	0
3. Audit Tujuan Tertentu <i>Specific Purpose Audit</i>	1	1	0
4. Audit Operasional <i>Operational Audit</i>	4	4	0
5. Audit Ketaatan <i>Obedience Audit</i>	32	32	0
6. Audit Khusus/ Investigasi/Berindikasi Tindak Pidana Korupsi <i>Special Audit/ Investigation/ Indication of Corruption Crime</i>	8	8	0
7. Monitoring dan Evaluasi <i>Monitoring and Evaluation</i>	16	16	0
8. Reviu <i>Review</i>	38	38	0
9. Pengawasan Lain <i>Others Supervision</i>	11	11	0
<b>2022</b>	<b>114</b>	<b>114</b>	<b>0</b>

Sumber / Source : Inspektorat Daerah Kabupaten Solok Selatan / *The Inspectorate of Solok Selatan Regency*

**Tabel**  
**Table** 2.5.4

**Jumlah Pengunjung Dinas Perpustakaan dan Kearsipan di  
Kabupaten Solok Selatan, 2022**  
*Number of Visitors to the Library and Archives Service in  
Solok Selatan Regency, 2022*

Rincian Item	Jumlah Total
(1)	(2)
1. Januari <i>January</i>	3 811
2. Februari <i>February</i>	3 760
3. Maret <i>March</i>	2 669
4. April <i>April</i>	1 446
5. Mei <i>May</i>	2 498
6. Juni <i>June</i>	1 655
7. Juli <i>July</i>	2 222
8. Agustus <i>August</i>	3 440
9. September <i>September</i>	3 110
10. Oktober <i>October</i>	3 259
11. November <i>November</i>	2 889
12. Desember <i>December</i>	966
<b>2022</b>	<b>21 385</b>

Sumber / Source : Dinas Perpustakaan dan Kearsipan / Library and Archive Service

**Tabel**  
**Table 2.5.5**

**Jumlah Pengunjung Perpustakaan Digital Solsel Dinas  
Perpustakaan dan Kearsipan Kabupaten Solok Selatan,  
2022**  
*Number of Visitors to the Isolsek Digital Library, Solok Sletan  
Regency Library and Archives Service, 2022*

Rincian Item	Jumlah Total
(1)	(2)
1. Januari <i>January</i>	19
2. Februari <i>February</i>	20
3. Maret <i>March</i>	15
4. April <i>April</i>	12
5. Mei <i>May</i>	12
6. Juni <i>June</i>	15
7. Juli <i>July</i>	2
8. Agustus <i>August</i>	0
9. September <i>September</i>	0
10. Oktober <i>October</i>	6
11. November <i>November</i>	4
12. Desember <i>December</i>	1
<b>2022</b>	<b>106</b>
<b>2021</b>	<b>156</b>

Sumber / Source : Dinas Perpustakaan dan Kearsipan / *Library and Archive Service*

JUMLAH PENDUDUK  
*Population*

53.523

Orang / *People*

96.301

Orang  
*People*



92.348

Orang  
*People*



RASIO JENIS KELAMIN  
*Sex Ratio*

104,28

Menurut Hasil Proyeksi  
Penduduk Interim 2020–2023

*The result of Interim Population Projection 2020–2023*

kepadatan penduduk  
per km<sup>2</sup> mencapai

57,26 Jiwa

– 2022 –

*Based of Population Projection, Population density about 57.26 people sq.km*



**PENJELASAN TEKNIS**

**TECHNICAL NOTES**

- |   |  |
|---|--|
| <ol style="list-style-type: none"> <li>1. Sumber utama data kependudukan adalah sensus penduduk yang dilakukan setiap sepuluh tahun sekali. Sensus penduduk telah dilaksanakan sebanyak enam kali sejak indonesia merdeka yaitu tahun 1961, 1971, 1980, 1990, 2000, dan 2010. Dalam publikasi ini data yang disajikan merupakan hasil SP2000 dan SP2010.</li> <li>2. Di dalam sensus penduduk, pencacahan dilakukan terhadap seluruh penduduk yang berdomisili di wilayah teritorial Indonesia termasuk warga negara asing kecuali anggota korps diplomatik negara sahabat beserta keluarganya.</li> <li>3. Metode pengumpulan data dalam sensus dilakukan dengan wawancara antara petugas sensus dengan responden dan juga melalui e-census. Pencatatan penduduk menggunakan konsep usual residence yaitu konsep dimana penduduk biasa bertempat tinggal.</li> <li>4. Penduduk Indonesia adalah semua orang yang berdomisili di wilayah teritorial Republik Indonesia selama 6 bulan atau lebih dan atau mereka yang berdomisili kurang dari 6 bulan tetapi bertujuan menetap.</li> <li>5. Rata-rata pertumbuhan penduduk adalah angka yang menunjukkan</li> </ol> | <ol style="list-style-type: none"> <li>1. <i>The main source of demographic data is population census, which is conducted every ten years. Population census has been conducted six times since Indonesia's independence: 1961,1971,1990, 1990,2000 and 2012. This publication is the result of the 2000 and 2010 population census.</i></li> <li>2. <i>The population census enumerates all residents domicile in the entire territory of republic of Indonesia including foreign citizenship except the diplomatic corps members and their families.</i></li> <li>3. <i>The method of data collection in a population census carried out by interviews with respondents and e-census. Enumeration of the population uses the concept of usual residence", which is the concept of places where people usually live".</i></li> <li>4. <i>The population of Indonesia are all residents of the entire territory of republic of Indonesia who have stayed for six months or longer, and those who intended to stay more than six month even though their length of stay is less than six months.</i></li> <li>5. <i>The average growth rate of population is the annual population</i></li> </ol> |
|---|--|

- tingkat penambahan penduduk pertahun dalam jangka waktu tertentu.
6. Kepadatan Penduduk adalah banyaknya penduduk per kilometer persegi.
  7. Rumah tangga adalah seseorang atau sekelompok orang yang mendiami sebagian atau seluruh bangunan fisik/sensus, dan biasanya tinggal bersama serta pengelolaan makan dari satu dapur. Yang dimaksud makan dari satu dapur adalah jika pengurusan kebutuhan sehari-harinya dikelola bersama-sama menjadi satu.
  8. Rasio jenis kelamin adalah perbandingan antara banyaknya penduduk laki-laki dengan banyaknya penduduk laki-laki dengan banyaknya penduduk perempuan pada suatu daerah dan waktu tertentu. Biasanya laki-laki untuk 100 penduduk perempuan.
  9. Anggota rumah tangga adalah semua orang yang biasanya bertempat tinggal di usatu rumah tangga, baik yang berada di rumah pada waktu pencacahan maupun yang sementara tidak ada.
  10. Rata-rata anggota rumah tangga adalah angka yang menunjukkan rata-rata jumlah anggota rumah tangga per rumah tangga.
- growth rate over a certain period.*
6. *Population density is the number of inhabitants per square kilometer.*
  7. *Household is an individual or group of people living in a physical/census building unit or part of it and usually commit on a common provision for food and other essential of living. Common provision for food means one organizing daily needs for all of household members.*
  8. *Sex ratio is the ratio of males population to female population in a given area and time, usually expressed as the number of males for every 100 females.*
  9. *Household member are those who usually lives in a household regardless of their location at the time of enumeration.*
  10. *Average household size is the average number of household members per household.*

11. Sumber utama data ketenagakerjaan adalah Survei Angkatan Kerja Nasional (Sakernas). Survei ini khusus dirancang untuk mengumpulkan informasi/data ketenagakerjaan. Pada beberapa survei sebelumnya, pengumpulan data ketenagakerjaan dipadukan dalam kegiatan lainnya, seperti Survei sosial Ekonomi Nasional (Susenas), Sensus Penduduk (SP), dan Survei Penduduk Antar Sensus (SUPAS). Sakernas pertama kali diselenggarakan pada tahun 1976, kemudian dilanjutkan pada tahun pada tahun 1977 dan 1978. Pada tahun 1986-1993, Sakernas diselenggarakan secara triwulan di seluruh provinsi di Indonesia. Baru sejak tahun 1994-2001, Sakernas dilaksanakan secara tahunan yaitu setiap bulan Agustus.
12. Pada tahun 2002-2004, di samping Sakernas Tahunan dilakukan pula Sakernas Triwulan. Pada tahun 2005-2010 pengumpulan data Sakernas dilaksanakan secara semesteran pada bulan Februari (Semester I) dan Agustus (Semester II).
13. Status pekerjaan adalah kedudukan seseorang dalam unit usaha/kegiatan dalam melakukan pekerjaan.
14. Penduduk usia kerja adalah penduduk yang berumur 15
11. *The main source of employment data is national labor force survey (sakernas). This survey is specifically designed to collect information on labor force statistics. Previously the collection of such as national socio-economic survey (susenas), population census (SP), and intercensus population survey (SUPAS). The first sakernas was conducted 1977-1978. During 1986-1993, sakernas was conducted quarterly in all provinces in Indonesia, only since 1994 until 2001 sakernas was conducted yearly , every august of the year.*
12. *During the period 2002-2004, besides a yearly Sakernas, BPS also conducted a Quarterly Sakernas. Since 2005-2010, Sakernas has been conducted in semester period, i.e. February (Semester I) and August (Semester II).*
13. *Employment status is the status of a person at his place of work or establishment where he was employed.*
14. *Working age is population aged 15 years and over .*



tahun ke atas.

15. Angkatan Kerja adalah penduduk usia kerja (15 tahun dan lebih) yang bekerja, atau punya pekerjaan namun sementara tidak bekerja dan pengangguran.
  16. Bekerja adalah melakukan pekerjaan dengan maksud memperoleh pendapatan atau keuntungan dan lamanya bekerja paling sedikit 1 jam secara terus menerus dalam seminggu yang lalu (termasuk pekerja keluarga tanpa upah yang membantu dalam suatu usaha/kegiatan ekonomi).
  17. Jumlah jam kerja seluruhnya adalah jumlah jam kerja yang digunakan untuk bekerja (tidak termasuk jam kerja yang digunakan untuk hal-hal di luar pekerjaan).
  18. Lapangan usaha adalah bidang kegiatan dari pekerjaan/tempat bekerja di mana seseorang bekerja. Klasifikasi lapangan usaha mengikuti Klasifikasi Baku Lapangan Usaha Indonesia (KBLI) dalam 1 digit.
15. *Labor face are people aged 15 years old and over, who in the previous week are working, temporarily absent from work but having jobs, and unemployment.*
  16. *The concept of working means activity intended to earn income by doing work or helping to do work at least one hour continuously during the reference week (including unpaid family worker/s for any economic activity)*
  17. *Total working hours is the total hours spent by an employee to perform all jobs (excluding the time used for other which are not classified as work).*
  18. *Industry is field a person's activity establishment the classification of industries follows the Indonesia standard industrial classification (KBLI) in one digit.*

**ULASAN**

Penduduk Kabupaten Solok Selatan dari waktu ke waktu terus mengalami peningkatan. Pada tahun 2021 penduduk Kabupaten Solok Selatan berjumlah 184.854 ribu jiwa, dan tahun 2022 meningkat menjadi 188.649 ribu jiwa, dengan komposisi 96.301 ribu jiwa penduduk laki-laki dan 92.348 ribu jiwa penduduk perempuan. Dengan membandingkan jumlah penduduk laki-laki dan penduduk perempuan diperoleh sex rasio tahun 2022 sebesar 104,28 persen, artinya terdapat 104 orang penduduk laki-laki pada setiap 100 orang penduduk perempuan di Kabupaten Solok Selatan.

Berpedoman pada luas Wilayah 3.294,39 km<sup>2</sup> dan jumlah penduduk 188.649 ribu jiwa pada tahun 2022, maka kepadatan Penduduk Kabupaten Solok Selatan tercatat sebanyak 57,26 jiwa/km<sup>2</sup>. Kecamatan yang memiliki kepadatan tertinggi adalah kecamatan Sungai Pagu dengan kepadatan Penduduk sebanyak 115,01 jiwa/km<sup>2</sup> dan kecamatan dengan kepadatan terendah yaitu Kecamatan Sangir Batang Hari sebanyak 21,09 jiwa/km<sup>2</sup>.

Jumlah angkatan kerja pada tahun 2022 sebanyak 101.213 jiwa. Tingkat partisipasi angkatan kerja pada tahun 2022 yaitu 77,99 sedangkan tingkat pengangguran 3,71.

**DESCRIPTION**

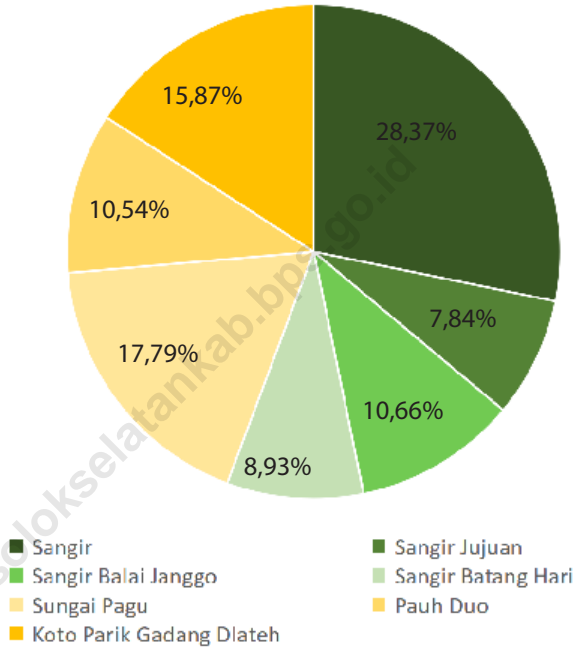
*The population of Solok Selatan Regency continues to increase from time to time. In 2021 the population of Solok Selatan Regency was 184,854 thousand people, and in 2022 the number would increase to 188,649 thousand people, with a composition of 96,301 thousand male residents and 92,348 thousand female residents. By comparing the number of male and female residents the sex ratio in 2022 was 104.28 percent, meaning that there were 104 male residents in every 100 female residents in Solok Selatan Regency.*

*Guided by an area of 3,294.39 km<sup>2</sup> and a population of 188,649 thousand people in 2022, the population density of Solok Selatan Regency is 57.26 people / km<sup>2</sup>. Subdistricts that have the highest density is Sungai Pagu Subdistrict with a population density of 115.01 people /km<sup>2</sup> and subdistrict that have lower density is Sangir Batang Hari Subdistrict with density about 21.09 people/km<sup>2</sup>.*

*The total workforce in 2022 is 101,213 people. The work participation rate in 2022 is 77.99 while the unemployment rate is 3.71.*

**Gambar 3.1**  
**Figures**

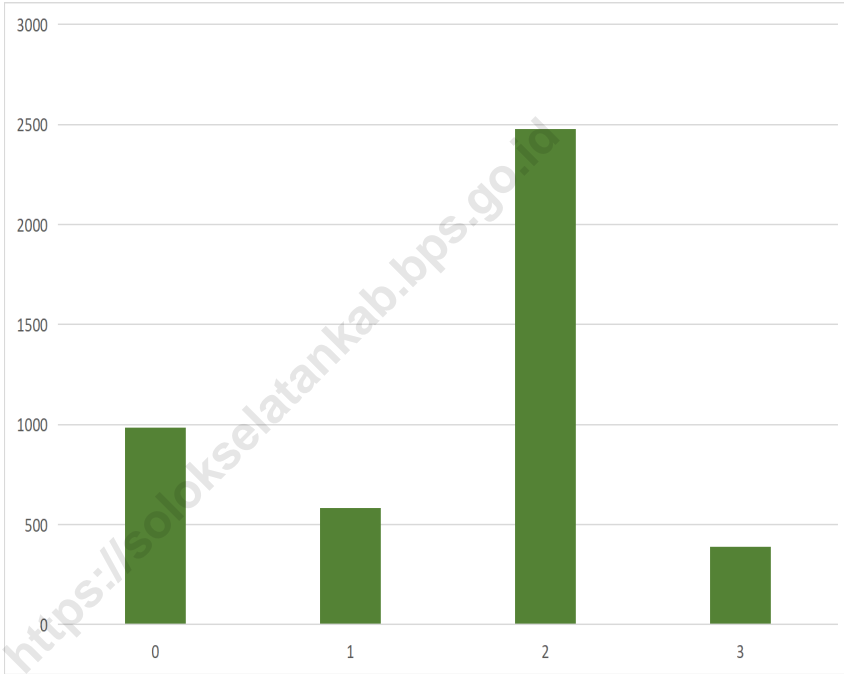
**Jumlah Penduduk Menurut Kecamatan di Kabupaten Solok Selatan, 2022**  
**Number of Population by Districts in Solok Selatan Regency, 2022**



Sumber/Source : BPS Kabupaten Solok Selatan / BPS- Statistics Of Solok Selatan Regency

**Gambar** 3.2  
**Figures**

**Penduduk Berumur 15 Tahun ke Atas yang Selama Seminggu yang Lalu Menganggur Menurut Pendidikan Tertinggi yang Ditamatkan di Kabupaten Solok Selatan (Jiwa), 2022**  
*Population Aged 15 Years and Over which is Unemployed During the Previous Week by Educational Attainment in Solok Selatan Regency (Person), 2022*



Catatan/Note: <sup>1</sup> 0. ≤ Sekolah Dasar (SD)/≤ Primary School  
 1. Sekolah Menengah Pertama/Junior High School  
 2. Sekolah Menengah Atas/Senior High School  
 3. Perguruan Tinggi/Collage  
<sup>2</sup> 1. Mencari pekerjaan/Looking for work  
 2. Mempersiapkan usaha/Establishing a new business/firm  
 3. Merasa tidak mungkin mendapat pekerjaan/Feeling hopeless in looking for work (discouraged job seekers)  
 4. Sudah punya pekerjaan tetapi belum mulai bekerja/Having job already but not starting to work yet  
 Sumber/Source: BPS, Survei Angkatan Kerja Nasional (Sakernas) Agustus/BPS-Statistics Indonesia, August National Labor Force Survey

**3.1 PENDUDUK  
POPULATION**

**Tabel 3.1.1 Jumlah Penduduk, Distribusi Persentase Penduduk, Kepadatan Penduduk dan Rasio Jenis Kelamin Penduduk Menurut Kecamatan di Kabupaten Solok Selatan, 2021-2022**  
*Number of Population, Percentage Distribution of Population, Population Density and Population Sex Ratio by Subdistrict in Solok Selatan Regency, 2021-2022*

Kecamatan Subdistrict	Jumlah Penduduk Number of Population	
	2021	2022
(1)	(2)	(3)
01. Sangir	52 161	53 523
02. Sangir Jujuan	14 524	14 792
03. Sangir Balai Janggo	19 748	20 116
04. Sangir Batang Hari	16 525	16 845
05. Sungai Pagu	33 148	33 560
06. Pauh Duo	19 440	19 873
07. Koto Parik Gadang Diateh	29 308	29 940
<b>Solok Selatan</b>	<b>184 854</b>	<b>188 649</b>

Bersambung/ To be continued

Lanjutan Tabel/*Continued Table* 3.1.1

Kecamatan Subdistrict	Distribusi Penduduk (Persen) Distribution of Population (Percentage)	
	2021	2022
(1)	(4)	(5)
01. Sangir	28,22	28,37
02. Sangir Jujuan	7,86	7,84
03. Sangir Balai Janggo	10,68	10,66
04. Sangir Batang Hari	8,94	8,93
05. Sungai Pagu	17,93	17,79
06. Pauh Duo	10,52	10,54
07. Koto Parik Gadang Diateh	15,85	15,87
<b>Solok Selatan</b>	<b>100</b>	<b>100</b>

Bersambung/ *To be continued*

Lanjutan Tabel/Continued Table 3.1.1

Kecamatan Subdistrict	Kepadatan Penduduk (Jiwa/km <sup>2</sup> ) Population Density (person per sq.km)	
	2021	2022
(1)	(6)	(7)
01. Sangir	82,40	82,59
02. Sangir Jujan	52,23	43,80
03. Sangir Balai Janggo	28,75	37,70
04. Sangir Batang Hari	59,02	21,09
05. Sungai Pagu	55,62	115,01
06. Pauh Duo	55,85	75,29
07. Koto Parik Gadang Diateh	55,92	71,19
<b>Solok Selatan</b>	<b>55,24</b>	<b>57,26</b>

Bersambung/ To be continued

Lanjutan Tabel/*Continued Table* 3.1.1

Kecamatan <i>Subdistrict</i>	Rasio Jenis Kelamin Penduduk <i>Population Sex Ratio</i>	
	2021	2022
(1)	(8)	(9)
01. Sangir	104,30	104,24
02. Sangir Jujuan	105,81	106,05
03. Sangir Balai Janggo	111,43	110,90
04. Sangir Batang Hari	105,82	105,95
05. Sungai Pagu	99,95	100,31
06. Pauh Duo	102,56	102,74
07. Koto Parik Gadang Diateh	103,71	103,81
<b>Solok Selatan</b>	<b>104,21</b>	<b>104,28</b>

Catatan/*Note* : 1 Hasil Sensus Penduduk 2020 Lanjutan (Juni)/*The Result of Longform SP 2020 (Juni)*  
 2 Hasil Proyeksi Penduduk Interim 2020–2023 (Pertengahan tahun/Juni)/*The result of Interim Population Projection 2020–2023 (mid year/June)*

Sumber/*Source* : BPS dan Kementerian Dalam Negeri/*BPS-Statistics Indonesia and Ministry of Home Affairs*



**Tabel**  
**Table** 3.1.2**Jumlah Penduduk Menurut Kelompok Umur dan Jenis Kelamin di Kabupaten Solok Selatan (Jiwa), 2022**  
**Number of Population by age groups and sex in Solok Selatan Regency (Person), 2022**

Kelompok Umur Age Groups	Jenis Kelamin Sex		Jumlah Total
	Laki - Laki Male	Perempuan Female	
(1)	(2)	(3)	(4)
0-4	8 325	8 003	16 328
5-9	7 885	7 461	15 346
10-14	8 232	7 780	16 012
15-19	8 843	8 374	17 217
20-24	8 887	8 091	16 978
25-29	7 940	7 534	15 474
30-34	7 973	7 908	15 881
35-39	7 572	7 286	14 858
40-44	7 045	6 712	13 757
45-49	6 073	5 797	11 870
50-54	5 148	4 797	9 945
55-59	3 979	3 909	7 888
60-64	3 056	3 157	6 213
65-69	2 370	2 341	4 711
70-74	1 614	1 596	3 210
75+	1 359	1 602	2 961
<b>2022</b>	<b>96 301</b>	<b>92 348</b>	<b>188 649</b>
<b>2021</b>	<b>94 334</b>	<b>90 520</b>	<b>184 854</b>

Catatatn/ Note : Hasil Proyeksi Penduduk Interim 2020–2023 (Pertengahan tahun/Juni)/ The result of Interim Population Projection 2020–2023 (mid year/June)

Sumber/Source : BPS Kabupaten Solok Selatan/ BPS-Statistics of Solok Selatan Regency

**Tabel**  
**Table** 3.1.3

**Jumlah Penduduk Menurut Kecamatan dan Jenis Kelamin di Kabupaten Solok Selatan (Jiwa), 2022**  
**Number of Population by Subdistrict and Ages in Solok Selatan Regency (Person), 2022**

Kecamatan Subdistrict	Jenis Kelamin Sex		Jumlah Total
	Laki - Laki Male	Perempuan Female	
01. Sangir	27 317	26 206	53 523
02. Sangir Jujuan	7 613	7 179	14 792
03. Sangir Balai Janggo	10 578	9 538	20 116
04. Sangir Batang Hari	8 666	8 179	16 845
05. Sungai Pagu	16 806	16 754	33 560
06. Pauh Duo	10 071	9 802	19 873
07. Koto Parik Gadang Diateh	15 250	14 690	29 940
<b>2022</b>	<b>96 301</b>	<b>92 348</b>	<b>188 649</b>
<b>2021</b>	<b>94 334</b>	<b>90 520</b>	<b>184 854</b>

Sumber/Source : BPS Kabupaten Solok Selatan (Sakernas 2022) /BPS-Statistics of Solok Selatan Regency

**Tabel**  
**Table** 3.1.4

**Jumlah Pelayanan Pendaftaran Penduduk Menurut Bulan dan Jenis Layanan di Dinas Pencatatan Sipil Kabupaten Solok Selatan, 2022**  
**Number of Population Registrations Service by Month and Type of Services Civil Registration Service in Solok Selatan Regency, 2022**

Bulan Month	Jenis Layanan Type of services		
	Perekaman KTP-EI Identity Card Record	Cetak KTP-EI Identity Card Print	Cetak KIA Child Identity Card Print
(1)	(2)	(3)	(4)
1. Januari January	197	1 298	387
2. Februari February	117	714	187
3. Maret March	179	930	341
4. April April	228	941	173
5. Mei May	215	934	412
6. Juni June	306	1 436	352
7. Juli July	291	1 404	601
8. Agustus August	160	1 064	375
9. September September	139	1 130	605
10. Oktober October	109	515	705
11. November November	276	1 357	368
12. Desember December	367	171	805
<b>2022</b>	<b>2 584</b>	<b>11 894</b>	<b>5 311</b>
<b>2021</b>	<b>3 180</b>	<b>16 421</b>	<b>5 523</b>

Bersambung / to be continued...

Lanjutan Tabel/*Continued Table* 3.1.4

Bulan <i>Month</i>	Jenis Layanan <i>Type of services</i>	
	Cetak Surat Keterangan <i>Statement Letter Print</i>	Cetak Kartu Keluarga <i>Family Identity Card Print</i>
(1)	(2)	(3)
1. Januari <i>January</i>	-	-
2. Februari <i>February</i>	-	-
3. Maret <i>March</i>	-	-
4. April <i>April</i>	-	-
5. Mei <i>May</i>	-	-
6. Juni <i>June</i>	-	-
7. Juli <i>July</i>	-	-
8. Agustus <i>August</i>	-	-
9. September <i>September</i>	-	-
10. Oktober <i>October</i>	-	-
11. November <i>November</i>	-	-
12. Desember <i>December</i>	-	-
<b>2022</b>	-	-
<b>2021</b>	<b>0</b>	<b>15 535</b>

Sumber/*Source* : Dinas Kependudukan dan Pencatatan Sipil Kabupaten Solok Selatan/ *Population and Civil Registration Service of Solok Selatan Regency*

**Tabel**  
**Table** 3.1.5**Jumlah Kepemilikan KTP-EL dan KIA Menurut Kecamatan dan Jenis Kelamin di Kabupaten Solok Selatan, 2022**  
**Number of Electronic Identity Card and Child Identity Card Ownership by Subdistrict and Sex in Solok Selatan Regency, 2022**

Kecamatan Subdistrict	KTP-EL Electronic Identity Card	KIA Child Identity Card
(1)	(2)	(3)
01. Sangir	32 350	6 213
02. Sangir Jujuan	9 735	1 912
03. Sangir Balai Janggo	10 371	2 140
04. Sangir Batang Hari	10 828	213
05. Sungai Pagu	23 395	3 668
06. Pauh Duo	13 207	2 124
07. Koto Parik Gadang Diateh	18 946	2 757
<b>2022</b>	<b>118 832</b>	<b>19 027</b>

Sumber/Source: : Dinas Kependudukan dan Pencatatan Sipil Kabupaten Solok Selatan/ Population and Civil Registration Service of Solok Selatan Regency

**Tabel**  
**Table** 3.1.6

**Jumlah Kepemilikan Akte Kelahiran Menurut Kecamatan di Kabupaten Solok Selatan, 2022**  
**Number of Birth Certificate Ownership by Subdistrict in Solok Selatan Regency, 2022**

Kecamatan Subdistrict	Jumlah Total
(1)	(2)
01. Sangir	976
02. Sangir Jujan	258
03. Sangir Balai Janggo	303
04. Sangir Batang Hari	450
05. Sungai Pagu	514
06. Pauh Duo	377
07. Koto Parik Gadang Diateh	474
<b>2022</b>	<b>3 352</b>

Sumber/Source: : Dinas Kependudukan dan Pencatatan Sipil Kabupaten Solok Selatan/ Population and Civil Registration Service of Solok Selatan Regency

**Tabel 3.1.7** Jumlah Kepemilikan Akte Kematian Menurut Kecamatan di Kabupaten Solok Selatan, 2022  
**Table 3.1.7** Number of Death Certificate Ownership by Subdistrict in Solok Selatan Regency, 2022

Kecamatan Subdistrict	Jumlah Total
(1)	(2)
01. Sangir	151
02. Sangir Jujuan	59
03. Sangir Balai Janggo	54
04. Sangir Batang Hari	87
05. Sungai Pagu	181
06. Pauh Duo	86
07. Koto Parik Gadang Diateh	141
<b>2022</b>	<b>759</b>

Sumber/Source: : Dinas Kependudukan dan Pencatatan Sipil Kabupaten Solok Selatan/ Population and Civil Registration Service of Solok Selatan Regency

**Tabel**  
**Table** 3.1.8

**Jumlah Kepemilikan Kartu Keluarga Menurut Kecamatan di Kabupaten Solok Selatan, 2022**  
**Number of Family Identity Card Ownership by Subdistrict in Solok Selatan Regency, 2022**

Kecamatan Subdistrict	Jumlah Total
(1)	(2)
01. Sangir	14 635
02. Sangir Jujuan	4 455
03. Sangir Balai Janggo	5 228
04. Sangir Batang Hari	4 933
05. Sungai Pagu	10 395
06. Pauh Duo	5 779
07. Koto Parik Gadang Diateh	8 843
<b>2022</b>	<b>54 268</b>

Sumber/Source : Dinas Kependudukan dan Pencatatan Sipil Kabupaten Solok Selatan/ Population and Civil Registration Service of Solok Selatan Regency



**Tabel**  
**Table** 3.1.9**Jumlah Migrasi Penduduk Menurut Kecamatan di  
Kabupaten Solok Selatan, 2022**  
**Number of Migration Population by Subdistrict in Solok  
Selatan Regency, 2022**

Kecamatan Subdistrict	Dari Kecamatan From Subdistrict	Ke Kecamatan To Subdistrict
(1)	(2)	(3)
01. Sangir	-	-
02. Sangir Jujuan	-	-
03. Sangir Balai Janggo	-	-
04. Sangir Batang Hari	-	-
05. Sungai Pagu	-	-
06. Pauh Duo	-	-
07. Koto Parik Gadang Diateh	-	-
<b>2022</b>	-	-

Sumber/Source: : Dinas Kependudukan dan Pencatatan Sipil Kabupaten Solok Selatan/ Population and Civil Registration Service of Solok Selatan Regency

**3.2 KETENAGAKERJAAN  
EMPLOYMENT**

**Tabel 3.2.1 Penduduk Berumur 15 Tahun ke Atas Menurut Jenis Kegiatan Selama Seminggu yang Lalu dan Jenis Kelamin di Kabupaten Solok Selatan (Jiwa), 2022**  
*Population Aged 15 Years and Over by Type of Activity During the Previous Week and Sex in Solok Selatan Regency (Person), 2022*

Jenis Kegiatan <i>Type of activity</i>	Jenis Kelamin <i>Sex</i>		Jumlah <i>Total</i>
	Laki - Laki <i>Male</i>	Perempuan <i>Female</i>	
(1)	(2)	(3)	(4)
<b>A. ANGKATAN KERJA</b> <i>Economically Active</i>	<b>58 676</b>	<b>42 537</b>	<b>101 213</b>
1. Bekerja / <i>Working</i>	56 874	40 579	97 453
2. Pengangguran / <i>Unemployment</i>	1 802	1 958	3 760
<b>B. BUKAN ANGKATAN KERJA</b> <i>Not Economically Active</i>	<b>7 025</b>	<b>21 531</b>	<b>28 556</b>
1. Sekolah / <i>Attending School</i>	4 695	4 903	9 598
2. Mengurus Rumah Tangga / <i>Housekeeping</i>	663	15 726	16 389
3. Lainnya / <i>Other</i>	1 667	902	2 569
<b>Solok Selatan 2022</b>	<b>65 701</b>	<b>64 068</b>	<b>129 769</b>
<b>Solok Selatan 2021</b>	<b>64 287</b>	<b>62 796</b>	<b>127 083</b>
<b>Tingkat Partisipasi Angkatan Kerja (TPAK) 2022</b>	<b>89,31</b>	<b>66,39</b>	<b>77,99</b>
<b>Tingkat Partisipasi Angkatan Kerja (TPAK) 2021</b>	<b>85,64</b>	<b>59,42</b>	<b>72,11</b>
<b>Tingkat Pengangguran Terbuka (TPT) 2022</b>	<b>3,07</b>	<b>4,6</b>	<b>3,71</b>
<b>Tingkat Pengangguran Terbuka (TPT) 2021</b>	<b>4,45</b>	<b>5,43</b>	<b>4,84</b>

Sumber/Source: BPS, Survei Angkatan Kerja Nasional (Sakernas) Agustus/BPS-Statistics Indonesia, August National Labor Force Survey

**Tabel** 3.2.2  
**Table**

**Penduduk Berumur 15 Tahun ke Atas Menurut Pendidikan Tertinggi yang Ditamatkan dan Jenis Kegiatan Selama Seminggu yang Lalu di Kabupaten Solok Selatan (Jiwa), 2022**

*Population 15 Years of Age and Over by Educational Attainment and Type of Activity During the Previous Week in Solok Selatan Regency (Person), 2022*

Pendidikan Tertinggi yang Ditamatkan <sup>1</sup> Educational Attainment <sup>1</sup>	Angkatan Kerja/Economically Active			Persentase Bekerja terhadap Angkatan Kerja Percentage of Working to Economically Active
	Bekerja Working	Pengangguran <sup>2</sup> Unemployment <sup>2</sup>	Jumlah Angkatan Kerja Total of Economically Active	
(1)	(2)	(3)	(4)	(5)
0	41 755	756	42 511	41,25
1	15 490	137	15 627	15,30
2	28 512	2 532	31 044	28,17
3	10 779	335	11 114	10,65
<b>Jumlah Total</b>	<b>97 453</b>	<b>3 760</b>	<b>101 213</b>	<b>96,29</b>

Bersambung / to be continued...

Lanjutan Tabel/*Continued Table* 3.2.2

Pendidikan Tertinggi yang Ditamatkan <sup>1</sup> <i>Educational Attainment</i> <sup>1</sup>	Bukan Angkatan Kerja <i>Not Economically Active</i>	Jumlah <i>Total</i>	Persentase Angkatan Kerja terhadap Penduduk Usia Kerja <i>Percentage of Economically Active to Working Age Population</i>
(1)	(6)	(7)	(8)
0	9 517		
1	12 175		
2	6 401		
3	454		
<b>Jumlah Total</b>	<b>28 556</b>	<b>129 769</b>	<b>77,99</b>

Catatan/*Note*: <sup>1</sup> 0. ≤ Sekolah Dasar (SD)/≤ *Primary School*  
 1. Sekolah Menengah Pertama Sederajat/*Junior High School*  
 2. Sekolah Menengah Atas Sederajat/*Senior High School*  
 3. Perguruan Tinggi/*Collage*  
<sup>2</sup> 1. Mencari pekerjaan/*Looking for work*  
 2. Mempersiapkan usaha/*Establishing a new business/firm*  
 3. Merasa tidak mungkin mendapat pekerjaan/*Feeling hopeless in looking for work (discouraged job seekers)*  
 4. Sudah punya pekerjaan tetapi belum mulai bekerja/*Having job already but not starting to work yet*  
 Sumber/*Source*: BPS, Survei Angkatan Kerja Nasional (Sakernas) Agustus/*BPS-Statistics Indonesia, August National Labor Force Survey*

**Tabel**  
**Table 3.2.3**

**Penduduk Berumur 15 Tahun ke Atas yang Bekerja Menurut Status Pekerjaan Utama dan Jenis Kelamin di Kabupaten Solok Selatan (Jiwa), 2022**  
*Population Aged 15 Years Old and Over Working by Gender by Main Employment Status and Sex in Solok Selatan Regency (Person), 2022*

<b>Status Pekerjaan Utama</b> <i>Main Employment Status</i>	<b>Laki - Laki</b> <i>Male</i>	<b>Perempuan</b> <i>Female</i>	<b>Jumlah</b> <i>Total</i>
(1)	(2)	(3)	(4)
Berusaha Sendiri <i>Own Account Workers</i>	14 158	5 767	19 925
Berusaha dibantu buruh tidak tetap / Buruh tidak dibayar <i>Employer Assisted by Temporary Worker/ Unpaid Worker</i>	13 765	5 735	19 500
Berusaha dibantu buruh tetap /buruh dibayar <i>Employer Assisted by Permanent Worker/ Paid Worker</i>	1 339	817	2 156
Buruh/Karyawan/Pegawai <i>Employee</i>	18 117	15 624	33 741
Pekerja Bebas <i>Casual Employee in Agriculture</i>	5 542	2 777	8 319
Pekerja Keluarga <i>Family Worker</i>	3 953	9 859	13 812
<b>2022</b>	<b>56 874</b>	<b>40 579</b>	<b>97 453</b>
<b>2021</b>	<b>52 721</b>	<b>34 489</b>	<b>87 210</b>

Sumber/Source: BPS Kabupaten Solok Selatan / BPS- Statistic Of Solok Selatan Regency

**Tabel**  
**Table** 3.2.4

**Penduduk Berumur 15 Tahun ke Atas yang Bekerja Menurut Pendidikan yang Ditamatkan dan Jenis Kelamin di Kabupaten Solok Selatan (Jiwa), 2022**  
*Working Population Aged 15 Years Old and Over by Educational Attainment and Sex in Solok Selatan Regency (Person), 2022*

<b>Pendidikan yang Ditamatkan</b> <i>Educational Attainment</i>	<b>Laki - Laki</b> <i>Male</i>	<b>Perempuan</b> <i>Female</i>	<b>Jumlah</b> <i>Total</i>
(1)	(2)	(3)	(4)
Tidak/Belum Pernah Sekolah atau Tidak/Belum Tamat SD <i>No Schooling or Did Not Complete / Not Yet Completed</i>	10 064	9 308	19 372
Sekolah Dasar / <i>Primary School</i>	12 991	9 392	22 383
SLTP / <i>Junior High School</i>	10 028	5 462	15 490
SMA / <i>General Senior High School</i>	16 160	7 793	23 953
SMK / <i>Vocational Senior High School</i>	3 484	1 075	4 559
Diploma I/II/III Akademi / <i>Diploma I/II/III/ Academy</i>	275	642	917
Universitas / <i>University</i>	3 872	6 907	10 779
<b>2022</b>	<b>56 874</b>	<b>40 579</b>	<b>97 453</b>
<b>2021</b>	<b>52 721</b>	<b>34 489</b>	<b>87 210</b>

Sumber/Source: BPS Kabupaten Solok Selatan / BPS-Statistic Of Solok Selatan Regency

**Tabel**  
**Table** 3.2.5**Penduduk Berumur 15 Tahun ke Atas yang Bekerja Menurut Lapangan Usaha dan Jenis Kelamin di Kabupaten Solok Selatan (Jiwa), 2022**  
**Working Population Aged 15 Years of Age and Over by Industrial Classification and Sex in Solok Selatan Regency (Person), 2022**

Lapangan Usaha <i>Industrial Classification</i>	Laki - Laki <i>Male</i>	Perempuan <i>Female</i>	Jumlah <i>Total</i>
(1)	(2)	(3)	(4)
1. Pertanian, Kehutanan, Perburuan & perikanan / <i>Agriculture, Forestry, hunting, &amp; Fishery</i> / Kategori A	37 645	20 781	58 426
2. Industri Pengolahan / <i>Manufacturing Industry</i> / Kategori C	8 780	775	9 555
3. Perdagangan Besar, Eceran, Rumah makan & Hotel / (Wholesale trade, Retail Trade, Restaurant & Hotels) / Kategori G & I	10 449	19 023	29 472
4. Jasa Kemasyarakatan, Sosial & Perorangan / <i>Community, Social &amp; Personal Services</i> / Kategori O, P, Q, R, S, T, U	3 860	8 232	12 092
5. Lainnya / <i>Others</i> / Kategori B, D, E, F, H, J, K, L, M, N	9 885	243	10 128
<b>2022</b>	<b>79 619</b>	<b>40 054</b>	<b>119 673</b>
<b>2021</b>	<b>52 721</b>	<b>34 489</b>	<b>87 210</b>

Sumber/Source: BPS Kabupaten Solok Selatan / BPS-Statistic Of Solok Selatan Regency

**Tabel**  
**Table** 3.2.6

**Penduduk Berumur 15 Tahun ke Atas yang Termasuk Angkatan Kerja Menurut Kelompok Umur dan Jenis Kelamin di Kabupaten Solok Selatan (Jiwa), 2022**  
*Population Aged 15 Years and Over who Include the Workforce by Age Groups and Sex in Solok Selatan Regency (Person), 2022*

Kelompok Umur Age Groups	Laki - Laki Male	Perempuan Female	Jumlah Total
(1)	(2)	(3)	(4)
15 - 19	2 635	1 819	4 454
20 - 24	6 725	4 870	11 595
25 - 29	8 125	4 941	13 066
30 - 34	7 690	5 386	13 076
35 - 39	7 456	5 546	13 002
40 - 44	6 433	5 316	11 749
45 - 49	5 157	4 392	9 549
50 - 54	4 234	2 969	7 203
55 - 59	3 318	2 939	6 257
60 +	6 903	4 359	11 262
<b>2022</b>	<b>58 676</b>	<b>42 537</b>	<b>101 213</b>
<b>2021</b>	<b>55 174</b>	<b>36 470</b>	<b>91 644</b>

Sumber/Source : BPS Kabupaten Solok Selatan/ BPS-Statistics of Solok Selatan Regency



**Tabel**  
**Table** 3.2.7**Banyaknya Pencari Kerja yang Terdaftar Menurut Pendidikan yang Ditamatkan di Kabupaten Solok Selatan, 2022**  
**Number of Registered Job Seekers by Educational Attainment in Solok Selatan Regency, 2022**

Pendidikan Yang Ditamatkan <i>Educational Attainment</i>	Jenis Kelamin <i>Sex</i>		Jumlah <i>Total</i>
	Laki - Laki <i>Male</i>	Perempuan <i>Female</i>	
(1)	(2)	(3)	(4)
1. Tidak/Belum Pernah Sekolah atau Tidak/ Belum Tamat SD <i>No Schooling or Did Not Complete / Not Yet Completed</i>	2	0	2
2. Sekolah Dasar <i>Primary School</i>	1	0	1
3. SLTP <i>Junior High School</i>	4	5	9
4. SMA <i>General Senior High School</i>	74	69	143
5. SMK <i>Vocational Senior High School</i>	80	34	114
6. Diploma I/II Akademi <i>Diploma I/II Academy</i>	1	0	1
7. Sarjana Muda/D.III <i>Bachelor/D.3</i>	16	12	28
8. Universitas <i>University</i>	36	85	121
<b>2022</b>	<b>214</b>	<b>205</b>	<b>419</b>
<b>2021</b>	<b>189</b>	<b>225</b>	<b>414</b>

Sumber/Source : Dinas Tenaga Kerja dan Transmigrasi Kabupaten Solok Selatan/*Employment and Transmigration Service of Solok Selatan Regency*

**Tabel**  
**Table** 3.2.8

**Jumlah Pelatihan yang Dilakukan dan Jumlah Orang Dilatih Menurut Jenis Pelatihan di Kabupaten Solok Selatan, 2022**  
**Number of Training that Have Done and Number of People Trained by Type of Training in Solok Selatan Regency, 2022**

	<b>Jenis Pelatihan</b> <i>Type of Training</i>	<b>Jumlah Pelatihan (Paket)</b> <i>Number of Training</i>	<b>Jumlah Orang yang Dilatih (Orang)</b> <i>Number of People Trained</i>
	(1)	(2)	(3)
1	Otomotif (Servis Sepeda Motor Konvensional)	3	48
2	Garmen Aparel (Asisten Pembuat Pakaian)	2	32
3	Processing (Pembuat Roti dan Kue)	0	0
4	Teknik Las (Pengelasan SMAW 2F)	0	0
5	TIK (Computer Operator Asisten)	3	48
6	Listrik	1	16
7	Tata Boga	1	16
8	Ekskavator	1	16
9	Menjahit	2	32
10	Barista	2	32
	<b>2022</b>	<b>15</b>	<b>240</b>

Sumber/Source : Dinas Tenaga Kerja dan Transmigrasi Kabupaten Solok Selatan/*Employment and Transmigration Service of Solok Selatan Regency*

**Tabel** 3.2.9 **Jumlah Perusahaan Menurut Skala Usaha di Kabupaten Solok Selatan, 2022**  
**Table** 3.2.9 **Number of Company by Company Scale in Solok Selatan Regency, 2022**

Skala Perusahaan <sup>1</sup> Company Scale		Jumlah Perusahaan Number of Company
(1)		(2)
1	Skala Kecil	92
2	Skala Sedang	8
3	Skala Menengah	6
4	Skala Besar	12
<b>2022</b>		<b>118</b>

Catatan/Note: <sup>1</sup> Skala Kecil (1-25 Tenaga Kerja)  
 Skala Sedang (26-49 Tenaga Kerja)  
 Skala Menengah (50-99 Tenaga Kerja)  
 Skala Besar (>=100 Tenaga Kerja)

Sumber/Source : Dinas Tenaga Kerja dan Transmigrasi Kabupaten Solok Selatan/*Employment and Transmigration Service of Solok Selatan Regency*

**Tabel**  
**Table** 3.2.10

**Jumlah Perusahaan Menurut Status Kepemilikan di  
Kabupaten Solok Selatan, 2022**  
*Number of Company by Ownership Status in Solok Selatan  
Regency, 2022*

Status Kepemilikan <i>Ownership Status</i>		Jumlah Perusahaan <i>Number of Company</i>
(1)		(2)
1	Swasta Nasional	86
2	BUMD	2
3	BUMN	7
4	PMDN	21
5	PMA	2
<b>2022</b>		<b>118</b>

Sumber/Source : Dinas Tenaga Kerja dan Transmigrasi Kabupaten Solok Selatan/*Employment and Transmigration Service of Solok Selatan Regency*

**Tabel** 3.2.11 **Jumlah Tenaga Kerja Menurut Kewarganegaraan dan Jenis Kelamin di Solok Selatan, 2022**  
**Table** *Number of Labor by Citizenship and Sex in Solok Selatan Regency, 2022*

Kewarganeraan <i>Citizenship</i>		Laki-laki <i>Male</i>	Perempuan <i>Female</i>	Jumlah <i>Total</i>
(1)		(2)	(3)	(4)
1	WNI	5 621	2 263	7 884
2	WNA	3	0	3
<b>2022</b>		<b>5 624</b>	<b>2 263</b>	<b>7 887</b>

Sumber/Source : Dinas Tenaga Kerja dan Transmigrasi Kabupaten Solok Selatan/*Employment and Transmigration Service of Solok Selatan Regency*

**Tabel**  
**Table** 3.2.12

**Jumlah Tenaga Kerja Menurut Alamat KTP di Solok Selatan, 2022**  
**Number of Labor by Address in the Identity Card in Solok Selatan Regency, 2022**

Alamat KTP <i>Address in the Identity Card</i>		Jumlah <i>Total</i>
(1)		(2)
1	KTP Solok Selatan	5 803
2	KTP di luar Solok Selatan	2 084
<b>2022</b>		<b>7 887</b>

Sumber/Source : Dinas Tenaga Kerja dan Transmigrasi Kabupaten Solok Selatan/*Employment and Transmigration Service of Solok Selatan Regency*

### 3.3 DISABILITAS DISABILITY

**Tabel** 3.3.1 **Jumlah Penyandang Disabilitas Anak dan Dewasa Menurut Kecamatan di Kabupaten Solok Selatan (Jiwa), 2022**  
**Table** **Number of Disabled Child and Adult by Subdistrict in Solok Selatan Regency (Person), 2022**

Kecamatan Subdistrict	Disabilitas Anak Disabled Child	Disabilitas Dewasa Disabled Adult	Jumlah Total
(1)	(2)	(3)	(4)
01. Sangir	61	138	199
02. Sangir Jujuan	15	107	122
03. Sangir Balai Janggo	42	95	137
04. Sangir Batang Hari	10	57	67
05. Sungai Pagu	16	82	98
06. Pauh Duo	13	57	70
07. Koto Parik Gadang Diateh	24	140	164
<b>2022</b>	<b>181</b>	<b>676</b>	<b>857</b>

Sumber/Source : Dinas Sosial, Pemberdayaan Masyarakat dan Desa Kabupaten Solok Selatan / Department of Social Affairs, Community and Village Empowerment of Solok Selatan Regency

BAB  
Chapter

04

SOSIAL DAN  
KESEJAHTERAAN RAKYAT

SOCIAL AND WELFARE

# JUMLAH SEKOLAH

Number of School

2021/2022



SD

137

Sekolah/School



SMP

35

Sekolah/School



SMA

11

Sekolah/School



SMK

6

Sekolah/School





**PENJELASAN TEKNIS****TECHNICAL NOTES**

1. Jalur Pendidikan di Indonesia terdiri atas 1) pendidikan formal, 2) pendidikan nonformal, dan 3) pendidikan informal yang ketiganya dapat saling melengkapi dan memperkaya (Undang-Undang No. 20 Tahun 2013 tentang Sistem Pendidikan Nasional).
  2. Jenjang Pendidikan Formal terdiri atas pendidikan dasar, pendidikan menengah, dan pendidikan tinggi. Jenis pendidikan yang diajarkan mencakup pendidikan umum, kejuruan, akademik, profesi, vokasi, keagamaan, dan khusus.
    - Pendidikan Dasar berbentuk Sekolah Dasar (SD) dan Madrasah Ibtidaiyah (MI) atau bentuk lain yang sederajat serta Sekolah Menengah Pertama (SMP) dan Madrasah Tsanawiyah (MTs), atau bentuk lain yang sederajat.
    - Pendidikan Menengah berbentuk Sekolah Menengah Atas (SMA), Madrasah Aliyah (MA), Sekolah Menengah Kejuruan (SMK), dan Madrasah Aliyah Kejuruan (MAK), atau bentuk lain yang sederajat.
    - Pendidikan Tinggi merupakan jenjang pendidikan setelah pendidikan menengah yang mencakup program
1. *The Education System in Indonesia consists of 1) a formal education, 2) non-formal education, and 3) informal education that all three can be complementary and enriching (Law No. 20 Year 2013 about The National Education System).*
  2. *The Formal Education Level consists of primary education, secondary education, and high education. The kind of education that taught consists of general education, vocational, academic, professional, religious, and specific education.*
    - *The Primary Education consists of Elementary School and Islamic Elementary School or other equivalent forms and Junior High School and MTs, or other equivalent forms.*
    - *The Secondary Education consists of the senior high school, MA, Vocational School, and Vocational Madrasah Aliyah, or other equivalent forms.*
    - *The High Education consists of the education level after the secondary education that consists of diplomas, bachelor,*

pendidikan diploma, sarjana, magister, spesialis, dan doktor yang diselenggarakan oleh perguruan tinggi. Perguruan tinggi dapat berbentuk akademi, politeknik, sekolah tinggi, institut, atau universitas.

*master, specialist, and doctoral degrees that are held by the college. The colleges can be academy, polytechnic, high school, institute, or university.*

3. Rumah Sakit adalah tempat pemeriksaan dan perawatan kesehatan, biasanya berada di bawah pengawasan dokter/tenaga medis, yang melayani penderita yang sakit untuk berobat rawat jalan atau rawat inap.

3. *Hospital is a place for health check, usually controlled/supervised by doctors/medical personnel to serve the ill patients to get outpatient or inpatient treatment services.*

4. Rumah Sakit Bersalin adalah rumah sakit khusus untuk persalinan, dilengkapi pelayanan spesialis pemeriksaan kehamilan, persalinan, rawat inap dan rawat jalan ibu dan anak yang berada di bawah pengawasan dokter spesialis kandungan.

4. *Maternity Hospital is a specialized hospital for childbirth, has specialist inspection service to pregnancy, childbirth, hospitalization and outpatient for mothers and children that is under the supervision of an obstetrician.*

5. Rumah Bersalin adalah sarana pelayanan kesehatan dengan izin sebagai rumah bersalin, dilengkapi pelayanan pemeriksaan kehamilan, persalinan serta pemeriksaan ibu dan anak yang berada di bawah pengawasan bidan senior.

5. *Maternity House is health care facility with a license as a maternity house, equipped with prenatal care, childbirth and examination of mothers and children which is under the supervision of a senior midwife.'*

6. Poliklinik adalah sarana kesehatan yang dipakai untuk pelayanan berobat jalan, biasanya beradadi bawah pengawasan dokter/

6. *Polyclinic is a health facility in which to get outpatient services, usually under the control of doctor/ medical personnel.*

tenaga medis.

7. Puskesmas (Pusat Kesehatan Masyarakat) adalah unit pelaksana teknis dinas kesehatan Kecamatan yang mempunyai fungsi utama sebagai penyelenggara pelayanan kesehatan tingkat pertama. Wilayah kerja puskesmas maksimal adalah satu kecamatan dan untuk dapat menjangkau wilayah kerjanya, puskesmas mempunyai jaringan pelayanan yang meliputi unit Puskesmas Pembantu (Pustu), unit Puskesmas Keliling (Puskel), dan unit bidan desa/komunitas (Peraturan Menteri Kesehatan RI No. 75 Tahun 2014 Tentang Pusat Kesehatan Masyarakat).
8. Rumah Bersalin adalah sarana pelayanan kesehatan dengan izin sebagai rumah bersalin, dilengkapi pelayanan pemeriksaan kehamilan, persalinan serta pemeriksaan ibu dan anak yang berada di bawah pengawasan bidan senior.
9. Apotek adalah suatu tempat tertentu yang digunakan untuk melakukan pekerjaan kefarmasian, dan penyaluran/ penjualan obat atau bahan farmasi dan perbekalan kesehatan lainnya kepada masyarakat yang dikelola oleh tenaga apoteker (Peraturan Menteri Kesehatan RI No. 1332 Tahun 2002 Tentang Perubahan
7. *Public Health Center is technical implementation unit of regency health department that have the primary function as a first-level health care providers. The working area standard of public health center is one district and to reach their working areas, public health centers have a service network covering subsidiary of public health center, mobile public health center units, and midwife units (Regulation of the Minister of Health of Indonesia Number 75 Year 2014 about Public Health Center).*
8. *Maternity House is health care facility with a license as a maternity house, equipped with prenatal care, childbirth and examination of mothers and children which is under the supervision of a senior midwife.*
9. *Pharmacy is a specific place that is used for pharmaceutical jobs, and distribution/sale of drugs/ pharmaceuticals and other medical supplies to people that are administered by trained pharmacist (Regulation of the Minister of Health of Indonesia Number 1332 Year 2002 about the Changes of Regulation of the Minister of Health*

Atas Peraturan Menteri Kesehatan RI No. 922/MENKES/PER/X/1993 Tentang Ketentuan dan Tata Cara Pemberian Izin Apotek).

*of Indonesia Number 922/MENKES/PER/X/1993 about Provision and Procedures for Administration of Licensed Pharmacies).*

10. Keluhan kesehatan adalah keadaan seseorang yang mengalami gangguan kesehatan atau kejiwaan, baik karena penyakit akut, penyakit kronis, kecelakaan, kriminal, atau hal lain.

10. *Health complaint is a condition where a person has health or mental problems because of acute illness, chronically illness, accident, crimes, or others.*

11. Bencana Alam adalah peristiwa atau serangkaian peristiwa yang mengancam dan mengganggu kehidupan/penghidupan masyarakat yang disebabkan oleh faktor alam antara lain berupa gempa bumi, tsunami, gunung meletus, banjir, kekeringan, angin topan, dan tanah longsor sehingga mengakibatkan kerugian materi maupun non-materi.

11. *Natural Disaster is an event or series of events that threaten and disrupt the lives and livelihoods caused by natural factors such as: earthquake, tsunami, volcanic eruption, flood, flash flood, drought, typhoon/cyclone, and landslide so it can lead to result in loss of material and non-material.*

**ULASAN****DESCRIPTION**

Pada tahun 2022, sarana Pendidikan pra Sekolah yang dimiliki Kabupaten Solok Selatan berjumlah 93 unit taman Kanak-kanak (TK). Dengan murid sebanyak 2.525 orang, dan jumlah guru sebanyak 225 orang.

*In 2022, there were 93 pre-school education facilities owned by the Solok Selatan Regency kindergartens. With 2,525 students, and 225 teachers.*

Pada tingkat Pendidikan dasar di Kabupaten Solok Selatan terdapat 131 Unit Sekolah Dasar (SD) Negeri, 6 Unit SD Swasta, 7 Unit Madrasah Ibtidayah Negeri serta 12 Unit Madrasah Ibtidayah Swasta.

*At the level of basic education in the Solok Selatan Regency there are 131 Public Elementary School (SD) Units, 6 Private Elementary Units, 7 Public Private Madrasah Units and 12 Private Private Madrasah Units.*

Pada pendidikan tingkat Sekolah Menengah Pertama (SMP) terdapat 32 Unit Sekolah Menengah Pertama (SMP) Negeri, 3 Unit SMP Swasta, ada 6 Unit Madrasah Tsanawiyah Negeri (MTsN) dan 11 Unit MTsN Swasta.

*At junior high school level there are 32 Junior High School Units, 3 Private Junior High School Units, 6 Public Tsanawiyah Madrasah Units (MTsN) and 11 Private MTsN Units.*

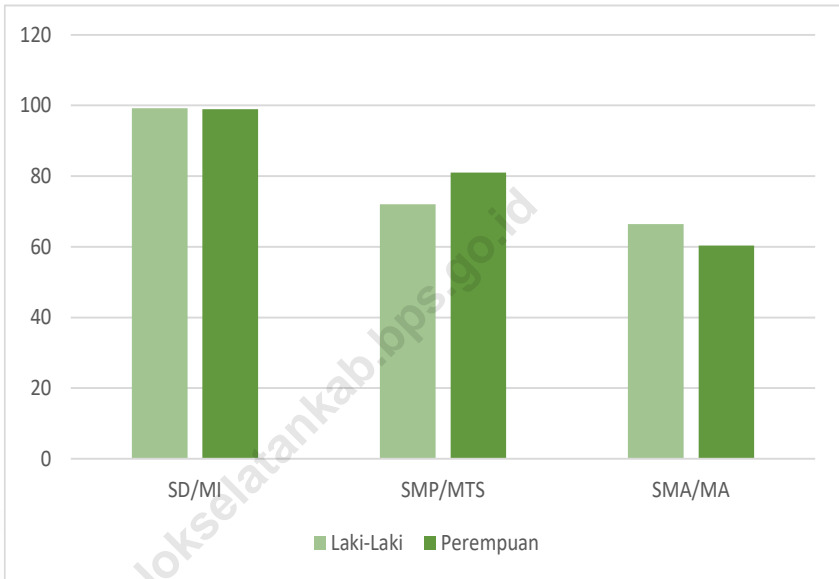
Pada tingkat Sekolah Menengah Atas (SMA) Kabupaten Solok Selatan memiliki 11 Unit Sekolah Menengah Atas (SMA) Negeri, ada 2 Unit Madrasah Aliyah Negeri (MAN) dan 6 Unit MA Swasta, 5 Unit Sekolah Menengah Kejuruan (SMK) Negeri dan 1 Unit SMK swasta.

*At the level of Senior High School (SMA) in Solok Selatan Regency, there are 11 Senior High School (SMA) Units, 2 Private Aliyah Madrasah Unit (MAN) and 6 Private MA Units, 5 Public Vocational High School (SMK) Units and 1 private SMK units.*

Untuk melayani kesehatan penduduk, Kabupaten Solok Selatan memiliki sejumlah tenaga kesehatan yang terdiri dari 56 orang tenaga medis, 187 tenaga keperawatan, serta 189 orang bidan dan 3 orang psikologi klinis.

*To serve the health of the population, Solok Selatan Regency has a number of health workers consisting of 56 medical workers, 187 Nurses, 189 midwifery workers, and 3 clinical psychology.*

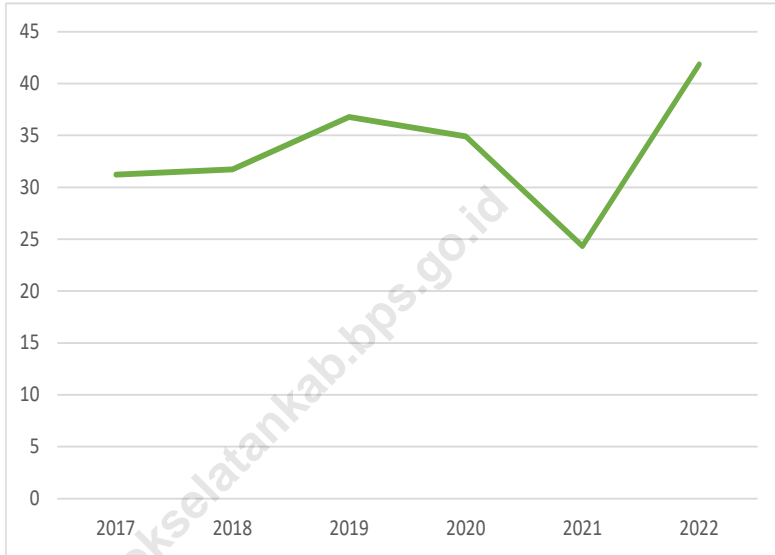
**Gambar 4.1**      **Angka Partisipasi Murni (APM) Menurut Jenjang Pendidikan dan Jenis Kelamin di Kabupaten Solok Selatan, 2022**  
**Figures**            **Net Enrolment Rate by Educational Level and Gender in Solok Selatan Regency, 2022**



Sumber/Source : Survei Sosial Ekonomi Nasional / National Socio-Economic Survey)

**Gambar 4.2**  
**Figures**

**Persentase Penduduk yang Mempunyai Keluhan Kesehatan Selama Sebulan Terakhir Menurut Kecamatan di Kabupaten Solok Selatan, 2022**  
*Percentage of Residents Who Have Health Complaints for the Last Month in Solok Selatan Regency, 2022*



Sumber/Source: BPS Susenas / BPS-Statistic, Susenas



#### 4.1 PENDIDIKAN EDUCATION

**Tabel** 4.1.1 **Jumlah Sekolah, Guru, dan Murid Taman Kanak-Kanak (TK) di Bawah Dinas Pendidikan Menurut Kecamatan di Kabupaten Solok Selatan, 2021/2022**  
*Number of Schools, Teachers, and Pupils in Kindergarten Under Education by Subdistrict in Solok Selatan Regency, 2021/2022*

Kecamatan Subdistrict	Sekolah Schools		
	Negeri Public	Swasta Private	Jumlah Total
(1)	(2)	(3)	(4)
01. Sangir	1	19	20
02. Sangir Jujuan	1	10	11
03. Sangir Balai Janggo	1	10	11
04. Sangir Batang Hari	1	11	12
05. Sungai Pagu	3	11	14
06. Pauh Duo	1	13	14
07. Koto Parik Gadang Diateh	1	10	11
<b>2021/2022</b>	<b>9</b>	<b>84</b>	<b>93</b>
<b>2020/2021</b>	<b>9</b>	<b>85</b>	<b>94</b>

Bersambung/ To be continued

Lanjutan Tabel/*Continued Table* 4.1.1

Kecamatan Subdistrict	Guru Teacher		
	Negeri Public	Swasta Private	Jumlah Total
(1)	(5)	(6)	(7)
01. Sangir	5	39	44
02. Sangir Jujuan	5	16	21
03. Sangir Balai Janggo	5	14	19
04. Sangir Batang Hari	4	25	29
05. Sungai Pagu	15	40	55
06. Pauh Duo	4	24	28
07. Koto Parik Gadang Diateh	8	21	29
<b>2021/2022</b>	<b>46</b>	<b>179</b>	<b>225</b>
<b>2020/2021</b>	<b>41</b>	<b>141</b>	<b>182</b>

Bersambung/ *To be continued*

Lanjutan Tabel/*Continued Table* 4.1.1

Kecamatan Subdistrict	Murid Students		
	Negeri Public	Swasta Private	Jumlah Total
(1)	(8)	(9)	(10)
01. Sangir	101	396	497
02. Sangir Jujuan	73	162	235
03. Sangir Balai Janggo	30	254	284
04. Sangir Batang Hari	35	270	305
05. Sungai Pagu	148	428	576
06. Pauh Duo	22	274	296
07. Koto Parik Gadang Diateh	40	292	332
<b>2021/2022</b>	<b>449</b>	<b>2 076</b>	<b>2 525</b>
<b>2020/2021</b>	<b>494</b>	<b>1 789</b>	<b>2 283</b>

Sumber/*Source* : Dinas Pendidikan Kabupaten Solok Selatan / Department of Education of Solok Selatan Regency

**Tabel**  
**Table** 4.1.2

**Jumlah Sekolah, Guru, dan Murid Raudatul Athfal (RA)  
di Bawah Kementerian Agama Menurut Kecamatan di  
Kabupaten Solok Selatan, 2021/2022**  
*Number of Schools, Teachers, and Pupils in Raudatul Athfal  
(RA) Under The Ministry of Religious Affairs of Solok Selatan  
by Subdistrict in Solok Selatan Regency, 2021/2022*

Kecamatan Subdistrict	Sekolah Schools	Guru Teacher	Murid Pupils
(1)	(2)	(3)	(4)
01. Sangir	8	23	425
02. Sangir Jujan	1	6	105
03. Sangir Balai Janggo	0	0	0
04. Sangir Batang Hari	0	0	0
05. Sungai Pagu	2	11	60
06. Pauh Duo	3	7	55
07. Koto Parik Gadang Diateh	13	45	263
<b>2021/2022</b>	<b>27</b>	<b>92</b>	<b>908</b>
<b>2020/2021</b>	<b>27</b>	<b>100</b>	<b>898</b>

Catatan/Note :

Sumber/Source : Kementerian Agama Kabupaten Solok Selatan / Ministry of Religious Affairs of Solok Selatan Regency

**Tabel**  
**Table** 4.1.3

**Jumlah Sekolah, Guru, dan Murid Sekolah Dasar (SD)  
di Bawah Dinas Pendidikan Menurut Kecamatan di  
Kabupaten Solok Selatan, 2021/2022**  
*Number of Schools, Teachers, and Pupils in Primary  
Schools Education by Subdistrict in Solok Selatan Regency,  
2021/2022*

Kecamatan Subdistrict	Sekolah Schools		
	Negeri Public	Swasta Private	Jumlah Total
(1)	(2)	(3)	(4)
01. Sangir	31	2	33
02. Sangir Jujuan	12	0	12
03. Sangir Balai Janggo	9	3	12
04. Sangir Batang Hari	20	0	20
05. Sungai Pagu	22	1	23
06. Pauh Duo	16	0	16
07. Koto Parik Gadang Diateh	21	0	21
<b>2021/2022</b>	<b>131</b>	<b>6</b>	<b>137</b>
<b>2020/2021</b>	<b>131</b>	<b>5</b>	<b>136</b>

Bersambung/ To be continued

Lanjutan Tabel/*Continued Table* 4.1.3

Kecamatan Subdistrict	Guru Teacher		
	Negeri Public	Swasta Private	Jumlah Total
(1)	(5)	(6)	(7)
01. Sangir	375	24	399
02. Sangir Jujuan	127	0	127
03. Sangir Balai Janggo	119	50	169
04. Sangir Batang Hari	239	0	239
05. Sungai Pagu	319	23	342
06. Pauh Duo	204	0	204
07. Koto Parik Gadang Diateh	253	0	253
<b>2021/2022</b>	<b>1 636</b>	<b>97</b>	<b>1 733</b>
<b>2020/2021</b>	<b>1 708</b>	<b>86</b>	<b>1 794</b>

Bersambung/ *To be continued*

Lanjutan Tabel/Continued Table 4.1.3

Kecamatan Subdistrict	Murid Students		
	Negeri Public	Swasta Private	Jumlah Total
(1)	(8)	(9)	(10)
01. Sangir	4 891	425	5 316
02. Sangir Jujan	1 375	0	1 375
03. Sangir Balai Janggo	1 249	1 079	2 328
04. Sangir Batang Hari	1 951	0	1 951
05. Sungai Pagu	2 716	374	3 090
06. Pauh Duo	1 586	0	1 586
07. Koto Parik Gadang Diateh	2 913	0	2 913
<b>2021/2022</b>	<b>16 681</b>	<b>1 878</b>	<b>18 559</b>
<b>2020/2021</b>	<b>17 193</b>	<b>1 685</b>	<b>18 878</b>

Sumber/Source : Dinas Pendidikan Kabupaten Solok Selatan / Department of Education of Solok Selatan Regency

**Tabel**  
**Table** 4.1.4

**Jumlah Sekolah, Guru, dan Murid Madrasah Ibtidaiyah (MI) di Bawah Kementerian Agama Menurut Kecamatan di Kabupaten Solok Selatan, 2021/2022**  
**Number of Schools, Teachers, and Pupils in Madrasah Ibtidaiyah (MI) Under The Ministry of Religious Affairs by Subdistrict in Solok Selatan Regency, 2021/2022**

Kecamatan Subdistrict	Sekolah Schools		
	Negeri Public	Swasta Private	Jumlah Total
(1)	(2)	(3)	(4)
01. Sangir	1	6	7
02. Sangir Jujuan	1	0	1
03. Sangir Balai Janggo	0	1	1
04. Sangir Batang Hari	0	1	1
05. Sungai Pagu	2	1	3
06. Pauh Duo	3	0	3
07. Koto Parik Gadang Diateh	0	3	3
<b>2021/2022</b>	<b>7</b>	<b>12</b>	<b>19</b>

Bersambung/ To be continued



Lanjutan Tabel/Continued Table 4.1.4

Kecamatan Subdistrict	Guru Teacher		
	Negeri Public	Swasta Private	Jumlah Total
(1)	(2)	(3)	(4)
01. Sangir	26	68	94
02. Sangir Jujuan	19	0	19
03. Sangir Balai Janggo	0	14	14
04. Sangir Batang Hari	0	8	8
05. Sungai Pagu	36	12	48
06. Pauh Duo	52	0	52
07. Koto Parik Gadang Diateh	0	25	25
<b>2021/2022</b>	<b>133</b>	<b>127</b>	<b>260</b>

Bersambung/ To be continued

Lanjutan Tabel/*Continued Table* 4.1.4

Kecamatan <i>Subdistrict</i>	Murid <i>Pupils</i>		
	Negeri <i>Public</i>	Swasta <i>Private</i>	Jumlah <i>Total</i>
(1)	(2)	(3)	(4)
01. Sangir	186	416	602
02. Sangir Jujuan	248	0	248
03. Sangir Balai Janggo	0	75	75
04. Sangir Batang Hari	0	36	36
05. Sungai Pagu	418	65	483
06. Pauh Duo	553	0	553
07. Koto Parik Gadang Diateh	0	222	222
<b>2021/2022</b>	<b>1 405</b>	<b>814</b>	<b>2 219</b>

Catatan/*Note* :

Sumber/*Source* : Kementerian Agama Kabupaten Solok Selatan / *Ministry of Religious Affairs of Solok Selatan Regency*

**Tabel**  
**Table 4.1.5****Jumlah Sekolah, Guru, dan Murid Sekolah Menengah Pertama (SMP) di Bawah Dinas Pendidikan Menurut Kecamatan Kabupaten Solok Selatan, 2021/2022**  
**Number of Schools, Teachers, and Pupils in Junior High Schools Under Education by Subdistrict in Solok Selatan Regency, 2021/2022**

Kecamatan Subdistrict	Sekolah Schools		
	Negeri Public	Swasta Private	Jumlah Total
(1)	(2)	(3)	(4)
01. Sangir	8	0	8
02. Sangir Jujan	4	0	4
03. Sangir Balai Janggo	3	1	4
04. Sangir Batang Hari	6	0	6
05. Sungai Pagu	4	0	4
06. Pauh Duo	4	1	5
07. Koto Parik Gadang Diateh	3	1	4
<b>2021/2022</b>	<b>32</b>	<b>3</b>	<b>35</b>
<b>2020/2021</b>	<b>32</b>	<b>3</b>	<b>35</b>

Bersambung/ To be continued

Lanjutan Tabel/*Continued Table* 4.1.5

Kecamatan Subdistrict	Guru Teacher		
	Negeri Public	Swasta Private	Jumlah Total
(1)	(5)	(6)	(7)
01. Sangir	162	0	162
02. Sangir Jujan	56	0	56
03. Sangir Balai Janggo	43	14	57
04. Sangir Batang Hari	84	0	84
05. Sungai Pagu	80	0	80
06. Pauh Duo	53	19	72
07. Koto Parik Gadang Diateh	76	13	89
<b>2021/2022</b>	<b>554</b>	<b>46</b>	<b>600</b>
<b>2020/2021</b>	<b>507</b>	<b>32</b>	<b>539</b>

Bersambung/ *To be continued*

Lanjutan Tabel/Continued Table 4.1.5

Kecamatan Subdistrict	Murid Students		
	Negeri Public	Swasta Private	Jumlah Total
(1)	(8)	(9)	(10)
01. Sangir	1 410	0	1 410
02. Sangir Jujan	411	0	411
03. Sangir Balai Janggo	511	248	759
04. Sangir Batang Hari	612	0	612
05. Sungai Pagu	773	0	773
06. Pauh Duo	325	160	485
07. Koto Parik Gadang Diateh	734	57	791
<b>2021/2022</b>	<b>4 776</b>	<b>465</b>	<b>5 241</b>
<b>2020/2021</b>	<b>4 899</b>	<b>452</b>	<b>5 351</b>

Sumber/Source : Dinas Pendidikan Kabupaten Solok Selatan / Department of Education of Solok Selatan Regency

**Tabel**  
**Table** 4.1.6

**Jumlah Sekolah, Guru, dan Murid Madrasah Tsanawiyah (MTs) di Bawah Kementerian Agama Menurut Kecamatan Kabupaten Solok Selatan, 2021/2022**  
**Number of Schools, Teachers, and Pupils in Madrasah Tsanawiyah (MTs) Under The Ministry of Religious Affairs by Subdistrict in Solok Selatan Regency, 2021/2022**

Kecamatan Subdistrict	Sekolah Schools		
	Negeri Public	Swasta Private	Jumlah Total
(1)	(2)	(3)	(4)
01. Sangir	1	5	6
02. Sangir Jujuan	1	0	1
03. Sangir Balai Janggo	0	1	1
04. Sangir Batang Hari	0	1	1
05. Sungai Pagu	2	1	3
06. Pauh Duo	1	2	3
07. Koto Parik Gadang Diateh	1	1	2
<b>2021/2022</b>	<b>6</b>	<b>11</b>	<b>17</b>

Bersambung/ To be continued

Lanjutan Tabel/*Continued Table* 4.1.6

Kecamatan <i>Subdistrict</i>	Guru <i>Teacher</i>		
	Negeri <i>Public</i>	Swasta <i>Private</i>	Jumlah <i>Total</i>
(1)	(2)	(3)	(4)
01. Sangir	45	103	148
02. Sangir Jujuan	29	0	29
03. Sangir Balai Janggo	0	11	11
04. Sangir Batang Hari	0	18	18
05. Sungai Pagu	87	20	107
06. Pauh Duo	37	37	74
07. Koto Parik Gadang Diateh	23	15	38
<b>2021/2022</b>	<b>221</b>	<b>204</b>	<b>425</b>

Bersambung/ *To be continued*

Lanjutan Tabel/*Continued Table* 4.1.6

Kecamatan Subdistrict	Murid Students		
	Negeri Public	Swasta Private	Jumlah Total
(1)	(2)	(3)	(4)
01. Sangir	658	614	1 272
02. Sangir Jujuan	298	0	298
03. Sangir Balai Janggo	0	100	100
04. Sangir Batang Hari	0	203	203
05. Sungai Pagu	1 086	53	1 139
06. Pauh Duo	521	185	706
07. Koto Parik Gadang Diateh	246	8	254
<b>2021/2022</b>	<b>2 809</b>	<b>1 163</b>	<b>3 972</b>

Catatan/*Note* :Sumber/*Source* : Kementerian Agama Kabupaten Solok Selatan / *Ministry of Religious Affairs of Solok Selatan Regency*



**Tabel**  
**Table** 4.1.7

**Jumlah Sekolah, Guru, dan Murid Sekolah Menengah Atas (SMA) di Bawah Dinas Pendidikan Menurut Kecamatan di Kabupaten Solok Selatan, 2022/2023**  
**Number of Schools, Teachers, and Pupils in Senior High Schools Under Education by Subdistrict in Solok Selatan Regency, 2022/2023**

Kecamatan Subdistrict	Sekolah Schools		Jumlah Total
	Negeri Public	Swasta Private	
(1)	(2)	(3)	(4)
01. Sangir	3	0	3
02. Sangir Jujuan	1	0	1
03. Sangir Balai Janggo	1	0	1
04. Sangir Batang Hari	2	0	2
05. Sungai Pagu	2	0	2
06. Pauh Duo	1	0	1
07. Koto Parik Gadang Diateh	1	0	1
<b>2022/2023</b>	<b>11</b>	<b>0</b>	<b>11</b>
<b>2021/2022</b>	<b>11</b>	<b>0</b>	<b>11</b>

Bersambung/ To be continued

Lanjutan Tabel/*Continued Table 4.1.7*

Kecamatan Subdistrict	Guru Teacher		
	Negeri Public	Swasta Private	Jumlah Total
(1)	(2)	(3)	(4)
01. Sangir	121	0	121
02. Sangir Jujuan	26	0	26
03. Sangir Balai Janggo	19	0	19
04. Sangir Batang Hari	48	0	48
05. Sungai Pagu	15	0	15
06. Pauh Duo	95	0	95
07. Koto Parik Gadang Diateh	60	0	60
<b>2022/2023</b>	<b>384</b>	<b>0</b>	<b>384</b>
<b>2021/2022</b>	<b>401</b>	<b>0</b>	<b>401</b>

Bersambung/ *To be continued*

Lanjutan Tabel/Continued Table 4.1.7

Kecamatan Subdistrict	Murid Students		
	Negeri Public	Swasta Private	Jumlah Total
(1)	(2)	(3)	(4)
01. Sangir	1 642	0	1 642
02. Sangir Jujuan	377	0	377
03. Sangir Balai Janggo	121	0	121
04. Sangir Batang Hari	342	0	342
05. Sungai Pagu	23	0	23
06. Pauh Duo	1 275	0	1 275
07. Koto Parik Gadang Diateh	694	0	694
<b>2022/2023</b>	<b>4 474</b>	<b>0</b>	<b>4 474</b>
<b>2021/2022</b>	<b>4 462</b>	<b>0</b>	<b>4 462</b>

Sumber/Source : Dapodik - Kementerian Pendidikan dan Kebudayaan / The Ministry of Education and Culture

**Tabel**  
**Table** 4.1.8

**Jumlah Sekolah, Guru, dan Murid Sekolah Menengah Kejuruan (SMK) di Bawah Dinas Pendidikan Menurut Kecamatan di Kabupaten Solok Selatan, 2022/2023**  
**Number of Schools, Teachers, and Pupils in Vocational High Schools Under Education by Subdistrict in Solok Selatan Regency, 2022/2023**

Kecamatan Subdistrict	Sekolah Schools		
	Negeri Public	Swasta Private	Jumlah Total
(1)	(2)	(3)	(4)
01. Sangir	1	0	1
02. Sangir Jujan	0	0	0
03. Sangir Balai Janggo	1	1	2
04. Sangir Batang Hari	0	0	0
05. Sungai Pagu	1	0	1
06. Pauh Duo	1	0	1
07. Koto Parik Gadang Diateh	1	0	1
<b>2022/2023</b>	<b>5</b>	<b>1</b>	<b>6</b>
<b>2021/2022</b>	<b>5</b>	<b>1</b>	<b>6</b>

Bersambung/ To be continued

Lanjutan Tabel/Continued Table 4.1.8

Kecamatan Subdistrict	Guru Teacher		
	Negeri Public	Swasta Private	Jumlah Total
(1)	(2)	(3)	(4)
01. Sangir	18	0	18
02. Sangir Jujuan	0	0	0
03. Sangir Balai Janggo	25	15	40
04. Sangir Batang Hari	0	0	0
05. Sungai Pagu	59	0	59
06. Pauh Duo	24	0	24
07. Koto Parik Gadang Diateh	35	0	35
<b>2022/2023</b>	<b>161</b>	<b>15</b>	<b>176</b>
<b>2021/2022</b>	<b>164</b>	<b>15</b>	<b>179</b>

Bersambung/ To be continued

Lanjutan Tabel/*Continued Table* 4.1.8

Kecamatan Subdistrict	Murid Students		
	Negeri Public	Swasta Private	Jumlah Total
(1)	(2)	(3)	(4)
01. Sangir	143	0	143
02. Sangir Jujuan	0	0	0
03. Sangir Balai Janggo	104	196	300
04. Sangir Batang Hari	0	0	0
05. Sungai Pagu	134	0	134
06. Pauh Duo	958	0	958
07. Koto Parik Gadang Diateh	288	0	288
<b>2022/2023</b>	<b>1 627</b>	<b>196</b>	<b>1 823</b>
<b>2021/2022</b>	<b>1 723</b>	<b>190</b>	<b>1 913</b>

Sumber/Source : Dapodik - Kementerian Pendidikan dan Kebudayaan / *The Ministry of Education and Culture*

**Tabel**  
**Table** 4.1.9

**Jumlah Sekolah, Guru, dan Murid Madrasah Aliyah (MA) di Bawah Kementerian Agama Menurut Kecamatan di Kabupaten Solok Selatan, 2021/2022**  
**Number of Schools, Teachers, and Pupils in Madrasah Aliyah (MA) Under the Ministry of Religious Affairs by Subdistrict in Solok Selatan Regency, 2021/2022**

Kecamatan Subdistrict	Sekolah Schools		
	Negeri Public	Swasta Private	Jumlah Total
(1)	(2)	(3)	(4)
01. Sangir	1	1	2
02. Sangir Jujuan	0	1	1
03. Sangir Balai Janggo	0	1	1
04. Sangir Batang Hari	0	1	1
05. Sungai Pagu	1	1	2
06. Pauh Duo	0	0	0
07. Koto Parik Gadang Diateh	0	1	1
<b>2021/2022</b>	<b>2</b>	<b>6</b>	<b>8</b>

Bersambung/ To be continued

Lanjutan Tabel/*Continued Table 4.1.9*

Kecamatan <i>Subdistrict</i>	Guru <i>Teacher</i>		
	Negeri <i>Public</i>	Swasta <i>Private</i>	Jumlah <i>Total</i>
(1)	(2)	(3)	(4)
01. Sangir	34	20	54
02. Sangir Jujuan	0	20	20
03. Sangir Balai Janggo	0	11	11
04. Sangir Batang Hari	0	16	16
05. Sungai Pagu	43	19	62
06. Pauh Duo	0	0	0
07. Koto Parik Gadang Diateh	0	19	19
<b>2021/2022</b>	<b>77</b>	<b>105</b>	<b>182</b>

Bersambung/ *To be continued*



Lanjutan Tabel/*Continued Table* 4.1.9

Kecamatan Subdistrict	Murid Students		
	Negeri Public	Swasta Private	Jumlah Total
(1)	(2)	(3)	(4)
01. Sangir	229	76	305
02. Sangir Jujuan	0	95	95
03. Sangir Balai Janggo	0	50	50
04. Sangir Batang Hari	0	189	189
05. Sungai Pagu	440	21	461
06. Pauh Duo	0	0	0
07. Koto Parik Gadang Diateh	0	86	86
<b>2021/2022</b>	<b>669</b>	<b>517</b>	<b>1 186</b>

Catatan/Note :

Sumber/Source : Kementerian Agama Kabupaten Solok Selatan / *Ministry of Religious Affairs of Solok Selatan Regency*

**Tabel**  
**Table 4.1.10****Jumlah Nagari yang Memiliki Fasilitas Sekolah Menurut Kecamatan dan Tingkat Pendidikan, 2020 - 2021**  
**Number of Villages that Having Educational Facilities by Subdistrict and Educational Level, 2020 - 2021**

Kecamatan Subdistrict	SD Primary School		SMP Junior High School	
	2020	2021	2020	2021
(1)	(2)	(3)	(5)	(6)
01. Sangir	7	7	7	7
02. Sangir Jujuan	5	5	4	4
03. Sangir Balai Janggo	4	4	3	3
04. Sangir Batang Hari	7	7	7	7
05. Sungai Pagu	11	11	6	6
06. Pauh Duo	5	5	5	5
07. Koto Parik Gadang Diateh	8	8	6	6
<b>Jumlah Total</b>	<b>47</b>	<b>47</b>	<b>38</b>	<b>38</b>

Bersambung/ To be continued

Lanjutan Tabel/*Continued Table* 4.1.10

Kecamatan Subdistrict	SMA Senior High School		SMK Vocational School	
	2020	2021	2020	2021
(1)	(7)	(8)	(9)	(10)
01. Sangir	4	4	1	1
02. Sangir Jujuan	2	2	0	0
03. Sangir Balai Janggo	2	2	2	2
04. Sangir Batang Hari	3	3	0	0
05. Sungai Pagu	2	2	1	1
06. Pauh Duo	2	2	1	1
07. Koto Parik Gadang Diateh	2	2	1	1
<b>Jumlah Total</b>	<b>17</b>	<b>17</b>	<b>6</b>	<b>6</b>

Bersambung/ *To be continued*

Lanjutan Tabel/*Continued Table* 4.1.10

Kecamatan <i>Subdistrict</i>	Perguruan Tinggi <i>University</i>	
	2020	2021
(1)	(11)	(12)
01. Sangir	0	0
02. Sangir Jujuan	1	1
03. Sangir Balai Janggo	0	0
04. Sangir Batang Hari	0	0
05. Sungai Pagu	1	1
06. Pauh Duo	0	0
07. Koto Parik Gadang Diateh	0	0
<b>Jumlah <i>Total</i></b>	<b>2</b>	<b>2</b>

Sumber/*Source*: PODES-BPS Kabupaten Solok Selatan / PODES-BPS-Statistics of Solok Selatan Regency

**Tabel**  
**Table** 4.1.11

**Jumlah Pendidikan Anak Usia Dini (PAUD) Non Formal Menurut Lembaga, Murid, Guru dan Kecamatan Di Kabupaten Solok Selatan, 2021/2022**  
**Number of Early Childhood Education by Institution, Pupils, Teacher and Subdistrict in Solok Selatan Regency, 2021/2022**

Kecamatan Subdistrict	Kelompok Bermain (KB) Play Group			Taman Pendidikan Anak (TPA) Childhood Education Park			Satuan Paud Sejenis Early Childhood Education		
	Lembaga Institution	Guru Teacher	Murid Pupil	Lembaga Institution	Guru Teacher	Murid Pupil	Lembaga Institution	Guru Teacher	Murid Pupil
(1)	(2)	(3)	(4)	(5)	(6)	(7)	(8)	(9)	(10)
01. Sangir	5	9	90	0	0	0	1	1	32
02. Sangir Jujuan	9	14	136	0	0	0	0	0	0
03. Sangir Balai Janggo	7	8	117	0	0	0	4	4	95
04. Sangir Batang Hari	5	7	110	0	0	0	3	4	69
05. Sungai Pagu	7	9	150	0	0	0	8	9	207
06. Pauh Duo	7	11	139	0	0	0	3	6	69
07. Koto Parik Gadang Diateh	1	1	16	0	0	0	3	5	81
<b>2021/2022</b>	<b>41</b>	<b>59</b>	<b>758</b>	<b>0</b>	<b>0</b>	<b>0</b>	<b>22</b>	<b>29</b>	<b>553</b>
<b>2020/2021</b>	<b>43</b>	<b>37</b>	<b>833</b>	<b>0</b>	<b>0</b>	<b>0</b>	<b>24</b>	<b>20</b>	<b>509</b>

Sumber/Source : Dinas Pendidikan Kabupaten Solok Selatan / Department of Education of Solok Selatan Regency

**Tabel**  
**Table** 4.1.12

**Jumlah Murid Baru dan Murid yang Lulus dari Sekolah Dasar (SD) Negeri dan Swasta Menurut Kecamatan di Kabupaten Solok Selatan, 2021/2022**  
**Number of New Pupils and Pupils Graduated from Public and Private Elementary Schools (SD) by Subdistrict in Solok Selatan Regency, 2021/2022**

Kecamatan Subdistrict	Murid Baru New Pupil (orang/person)	Mengikuti Ujian Take The Exam (orang/person)	Lulusan Graduated (orang/person)	Persentase Kelulusan Graduated Percentage (%)
(1)	(2)	(3)	(4)	(5)
01. Sangir	985	860	860	100
02. Sangir Jujuan	206	244	244	100
03. Sangir Balai Janggo	484	285	285	100
04. Sangir Batang Hari	360	276	276	100
05. Sungai Pagu	551	535	535	100
06. Pauh Duo	236	330	330	100
07. Koto Parik Gadang Diatesh	503	471	471	100
<b>2021/2022</b>	<b>3 325</b>	<b>3 001</b>	<b>3 001</b>	<b>100</b>

Sumber/Source : Dinas Pendidikan Kabupaten Solok Selatan / Department of Education of Solok Selatan Regency

**Tabel**  
**Table** 4.1.13

**Jumlah Murid Baru dan Murid yang Lulus dari Madrasah Ibtidaiyah (MI) di Bawah Kementerian Agama Menurut Kecamatan di Kabupaten Solok Selatan, 2022**  
**Number of New Pupils and Pupils Graduated fromin Madrasah Ibtidaiyah (MI) Under The Ministry of Religious Affairs by Subdistrict in Solok Selatan Regency, 2022**

Kecamatan Subdistrict	Murid Baru New Pupil (orang/person)	Mengikuti Ujian Take The Exam (orang/person)	Lulusan Graduated (orang/person)	Persentase Kelulusan Graduated Percentage (%)
(1)	(2)	(3)	(4)	(5)
01. Sangir	149	82	82	100
02. Sangir Jujuan	63	28	28	100
03. Sangir Balai Janggo	14	-	-	-
04. Sangir Batang Hari	15	4	4	100
05. Sungai Pagu	134	56	56	100
06. Pauh Duo	94	46	46	100
07. Koto Parik Gadang Diateh	63	45	45	100
<b>2022</b>	<b>532</b>	<b>261</b>	<b>261</b>	<b>100</b>

Sumber/Source: Kementerian Agama Kabupaten Solok Selatan / Ministry of Religious Affairs of Solok Selatan Regency

**Tabel**  
**Table** 4.1.14**Jumlah Murid Baru dan Murid yang Lulus dari Sekolah Menengah Pertama (SMP) Negeri dan Swasta Menurut Kecamatan di Kabupaten Solok Selatan, 2022**  
**Number of New Pupils and Pupils Graduated from Public and Private Junior High School by Subdistrict in Solok Selatan Regency, 2022**

Kecamatan Subdistrict	Murid Baru (Orang) New Pupil (person)	Mengikuti Ujian (orang) Take The Exam (person)	Lulusan (orang) Graduated (person)	Persentase Kelulusan (%) Graduated Percentage (%)
(1)	(2)	(3)	(4)	(5)
01. Sangir	527	-	-	-
02. Sangir Jujuan	114	-	-	-
03. Sangir Balai Janggo	169	-	-	-
04. Sangir Batang Hari	198	-	-	-
05. Sungai Pagu	298	-	-	-
06. Pauh Duo	146	-	-	-
07. Koto Parik Gadang Diateh	268	-	-	-
<b>2022</b>	<b>1 720</b>	<b>-</b>	<b>-</b>	<b>-</b>
<b>2021</b>	<b>9 583</b>	<b>8 923</b>	<b>8 923</b>	<b>100</b>

Sumber/Source : Dinas Pendidikan Kabupaten Solok Selatan / Department of Education of Solok Selatan Regency



**Tabel**  
**Table** 4.1.15

**Jumlah Murid Baru dan Lulusan Madrasah Tsanawiyah Negeri dan Swasta Menurut Kecamatan di Kabupaten Solok Selatan (orang), 2022**  
**Number of New Pupils and Graduates at public and private of Islamic Junior High School by Subdistrict in Solok Selatan Regency (person), 2022**

Kecamatan Subdistrict	Murid Baru New Pupil (orang/person)	Mengikuti Ujian Take The Exam (orang/person)	Lulusan Graduated (orang/person)	Persentase Kelulusan Graduated Percentage (%)
(1)	(2)	(3)	(4)	(5)
01. Sangir	424	397	397	100
02. Sangir Jujuan	108	90	90	100
03. Sangir Balai Janggo	25	16	16	100
04. Sangir Batang Hari	80	35	35	100
05. Sungai Pagu	213	223	223	100
06. Pauh Duo	182	231	231	100
07. Koto Parik Gadang Diateh	122	-	-	-
<b>2022</b>	<b>1 154</b>	<b>992</b>	<b>992</b>	<b>100</b>

Sumber/Source : Kementerian Agama Kabupaten Solok Selatan / Ministry of Religious Affairs of Solok Selatan Regency

**Tabel 4.1.16**  
**Table**

**Jumlah Murid Baru dan Lulusan Madrasah Aliyah Negeri dan Swasta Menurut Kecamatan di Kabupaten Solok Selatan (orang), 2022**  
**Number of New Pupils and Graduates at public and private of Islamic Senior High School by Subdistrict in Solok Selatan Regency (person), 2022**

Kecamatan Subdistrict	Murid Baru New Pupil (orang/person)	Mengikuti Ujian Take The Exam (orang/person)	Lulusan Graduated (orang/person)	Persentase Kelulusan Graduated Percentage (%)
(1)	(2)	(3)	(4)	(5)
01. Sangir	114	70	70	100
02. Sangir Jujuan	40	31	31	100
03. Sangir Balai Janggo	13	5	5	100
04. Sangir Batang Hari	79	37	37	100
05. Sungai Pagu	184	134	134	100
06. Pauh Duo	-	-	-	-
07. Koto Parik Gadang Diateh	25	12	12	100
<b>2022</b>	<b>455</b>	<b>289</b>	<b>289</b>	<b>100</b>

Sumber/Source : Kementerian Agama Kabupaten Solok Selatan / Ministry of Religious Affairs of Solok Selatan Regency

**Tabel**  
**Table** 4.1.17

**Jumlah Mahasiswa dan Tenaga Pendidik (Negeri dan Swasta) di Bawah Kementerian Riset, Teknologi dan Pendidikan Tinggi Menurut Perguruan Tinggi di Kabupaten Solok Selatan (orang), 2022**  
**Number of Students and Lecturers (State and Private) Under the Ministry of Research, Technology and High Education by University in Solok Selatan Regency (person), 2022**

Perguruan Tinggi University	Jumlah Mahasiswa Number of Students		Jumlah Tenaga Edukatif Number of Lecturers	
	Negeri Public	Swasta Private	Negeri Public	Swasta Private
(1)	(2)	(3)	(4)	(5)
STIE Widyaswara Indonesia	-	106	-	37
STKIP Widyawasra Indonesia	-	287	-	50
Central Layanan UT	414	-	10	-
<b>2022</b>	<b>414</b>	<b>393</b>	<b>10</b>	<b>87</b>

Catatan/Note : Pembelajaran Online, Tenaga Pendidik Pusat / Online Learning, Central Educators

Sumber/Source : Perguruan Tinggi di Kabupaten Solok Selatan / University in Solok Selatan Regency

**Tabel**  
**Table** 4.1.18

**Angka Partisipasi Murni (APM) dan Angka Partisipasi Kasar (APK) Menurut Jenjang Pendidikan dan Jenis Kelamin di Kabupaten Solok Selatan, 2021-2022**  
**Net Enrollment Rate and Gross Enrollment Rate by Levels of Education and Sex in Solok Selatan Regency 2021-2022**

Jenis Pendidikan Levels of Education	2021			
	APM		APK	
	Laki-laki Male	Perempuan Female	Laki-laki Male	Perempuan Female
(1)	(2)	(3)	(4)	(5)
01. SD / MI	99,18	98,99	120,69	110,42
02. SMP / MTS	72,07	80,97	80,61	98,28
03. SMA / MA	66,39	60,38	86,76	80,06

Bersambung/ To be continued

Lanjutan Tabel/Continued Table 4.1.18

Jenis Pendidikan Levels of Education	2022			
	APM		APK	
	Laki-laki Male	Perempuan Female	Laki-laki Male	Perempuan Female
(1)	(6)	(7)	(8)	(9)
01. SD / MI	99,65	98,78	1 147,20	113,64
02. SMP / MTS	78,50	74,76	104,02	80,75
03. SMA / MA	40,64	84,61	64,90	102,85

Sumber/Source : BPS, Survei Sosial Ekonomi Nasional, 2022 / BPS-Statistics Indonesia, National Socio-Economic Survey, 2022

## 4.2 KESEHATAN HEALTH

**Tabel 4.2.1** Jumlah Nagari Yang Memiliki Sarana Kesehatan Menurut Kecamatan di Kabupaten Solok Selatan (unit) , 2019– 2021  
**Table** *Number of Villages Having Health Facilities by Subdistrict in Solok Selatan Regency (unit), 2019 – 2021*

Kecamatan Subdistrict	Rumah Sakit Hospital			Puskesmas Public Health Center		
	2019	2020	2021	2019	2020	2021
(1)	(2)	(3)	(4)	(5)	(6)	(7)
01. Sangir	0	0	0	1	1	1
02. Sangir Jujan	0	0	0	1	1	1
03. Sangir Balai Janggo	0	0	0	2	2	2
04. Sangir Batang Hari	0	0	0	2	2	2
05. Sungai Pagu	1	1	1	1	1	1
06. Pauh Duo	0	0	0	1	1	1
07. Koto Parik Gadang Diateh	0	0	0	1	2	2
<b>Solok Selatan</b>	<b>1</b>	<b>1</b>	<b>1</b>	<b>9</b>	<b>10</b>	<b>10</b>

Bersambung/ To be continued

Lanjutan Tabel/Continued Table 4.2.1

Kecamatan Subdistrict	Poliklinik Polyclinic			Puskesmas Pembantu Subsidiary of Public Health Center		
	2019	2020	2021	2019	2020	2021
(1)	(8)	(9)	(10)	(11)	(12)	(13)
01. Sangir	0	0	0	8	8	8
02. Sangir Jujan	0	0	0	3	3	3
03. Sangir Balai Janggo	0	0	0	6	6	6
04. Sangir Batang Hari	0	0	0	13	13	13
05. Sungai Pagu	0	0	0	7	7	7
06. Pauh Duo	0	0	0	7	7	7
07. Koto Parik Gadang Diateh	0	0	0	7	7	7
<b>Solok Selatan</b>	<b>0</b>	<b>0</b>	<b>0</b>	<b>51</b>	<b>51</b>	<b>51</b>

Bersambung/ To be continued

Lanjutan Tabel/*Continued Table 4.2.1*

Kecamatan Subdistrict	Apotek Pharmacy		
	2019	2020	2021
(1)	(14)	(15)	(16)
01. Sangir	4	6	6
02. Sangir Jujan	1	2	2
03. Sangir Balai Janggo	0	1	1
04. Sangir Batang Hari	0	0	0
05. Sungai Pagu	5	5	5
06. Pauh Duo	2	1	1
07. Koto Parik Gadang Diateh	2	2	2
<b>Solok Selatan</b>	<b>14</b>	<b>17</b>	<b>17</b>

Sumber/Source: PODES-BPS Kabupaten Solok Selatan / PODES-BPS Statistics of Solok Selatan Regency



**Tabel**  
**Table 4.2.2****Jumlah Tenaga Kesehatan Menurut Kecamatan di  
Kabupaten Solok Selatan, 2022**  
**Number of Health Human Resources by Subdistrict in Solok  
Selatan Regency, 2022**

Kecamatan Subdistrict	Tenaga Medis <sup>1</sup> Medical Worker <sup>1</sup>	Psikologi Klinis Clinical Psychology	Tenaga Keperawatan Nursing Worker	Tenaga Kebidanan Midwifery Worker	Tenaga Kefarmasian Pharmaceutical Worker
(1)	(2)	(3)	(4)	(5)	(6)
01. Sangir	8	0	15	36	3
02. Sangir Jujuan	4	0	15	19	2
03. Sangir Balai Janggo	7	0	15	26	0
04. Sangir Batang Hari	7	0	13	27	7
05. Sungai Pagu	24	3	112	46	16
06. Pauh Duo	3	0	8	13	2
07. Koto Parik Gadang Diateh	3	0	9	22	2
<b>Solok Selatan</b>	<b>56</b>	<b>3</b>	<b>187</b>	<b>189</b>	<b>32</b>

Lanjutan Tabel/*Continued Table* 4.2.2

Kecamatan <i>Subdistrict</i>	Tenaga Kesehatan Masyarakat <i>Public Health worker</i>	Tenaga Kesehatan Lingkungan <i>Enviromental Health Worker</i>	Tenaga Gizi <i>Nutritionist</i>	Tenaga Keterampilan <i>Fisik</i> <i>Physical Therapists</i>
(1)	(7)	(8)	(9)	(10)
01. Sangir	0	1	1	0
02. Sangir Jujuan	0	1	1	0
03. Sangir Balai Janggo	2	1	1	0
04. Sangir Batang Hari	2	1	5	0
05. Sungai Pagu	3	1	1	0
06. Pauh Duo	2	1	1	0
07. Koto Parik Gadang Diateh	1	0	1	0
<b>Solok Selatan</b>	<b>10</b>	<b>6</b>	<b>11</b>	<b>0</b>

Lanjutan Tabel/Continued Table 4.2.2

Kecamatan Subdistrict	Tenaga Ketenangan Medis Medical Technicians	Tenaga Teknik Biomedika Biomedical Engineer	Tenaga Kesehatan Tradisional Traditional Health Worker
(1)	(11)	(12)	(13)
01. Sangir	2	0	0
02. Sangir Jujuan	0	0	0
03. Sangir Balai Janggo	4	0	0
04. Sangir Batang Hari	4	0	0
05. Sungai Pagu	4	0	0
06. Pauh Duo	1	0	0
07. Koto Parik Gadang Diateh	4	0	0
<b>Solok Selatan</b>	<b>19</b>	<b>0</b>	<b>0</b>

Catatan/Note: <sup>1</sup> Tenaga medis terdiri atas dokter, dokter gigi, dokter spesialis, dan dokter gigi spesialis baik di dalam maupun di luar negeri yang diakui oleh Pemerintah RI sesuai dengan peraturan perundang-undangan (UU No. 29 Tahun 2004 tentang Praktik Kedokteran)/Medical worker includes doctor, dentist, medical specialist, and dentist specialist at home and abroad recognized by Indonesian government in accordance with the laws and regulations (Law No. 29 year 2004 about Medical Practice)

Sumber/Source: Dinas Kesehatan Kabupaten Solok Selatan / Public Health Service of Solok Selatan Regency

**Tabel** 4.2.3  
**Table**

**Jumlah Rumah Sakit Umum, Rumah Sakit Khusus, dan Puskesmas Menurut Kecamatan di Kabupaten Solok Selatan, 2021 dan 2022**  
*Number of General Hospital, Specialized Hospital, and Public Health Center by Subdistrict in Solok Selatan Regency, 2021 and 2022*

Kecamatan Subdistrict	Rumah Sakit Umum General Hospital		Rumah Sakit Khusus Specialized Hospital	
	2021	2022	2021	2022
(1)	(2)	(3)	(4)	(5)
01. Sangir	0	0	0	0
02. Sangir Jujuan	0	1	0	0
03. Sangir Balai Janggo	0	0	0	0
04. Sangir Batang Hari	0	0	0	0
05. Sungai Pagu	1	1	0	0
06. Pauh Duo	0	0	0	0
07. Koto Parik Gadang Diateh	0	0	0	0
<b>Solok Selatan</b>	<b>1</b>	<b>2</b>	<b>0</b>	<b>0</b>

Lanjutan Tabel/Continued Table 4.2.3

Kecamatan Subdistrict	Puskesmas <sup>1</sup> Rawat Inap Public Health Center <sup>1</sup> with Inpatient Care		Puskesmas <sup>1</sup> Non Rawat Inap Public Health Center <sup>1</sup> without Inpatient Care	
	2021	2022	2021	2022
(1)	(6)	(7)	(8)	(9)
01. Sangir	1	1	0	0
02. Sangir Jujuan	1	1	0	0
03. Sangir Balai Janggo	2	1	0	0
04. Sangir Batang Hari	2	1	0	1
05. Sungai Pagu	1	1	0	0
06. Pauh Duo	1	1	0	0
07. Koto Parik Gadang Diateh	1	1	0	0
<b>Solok Selatan</b>	<b>10</b>	<b>7</b>	<b>0</b>	<b>1</b>

Catatan/Note: <sup>1</sup> Puskesmas yang teregistrasi/Registered Public Health Center

Sumber/Source: Dinas Kesehatan Kabupaten Solok Selatan/Public Health Service of Solok Selatan Regency

**Tabel**  
**Table** 4.2.4**Jumlah Puskesmas Rawatan dan Non Rawatan, dan Jumlah Tempat Tidur Menurut Kecamatan di Kabupaten Solok Selatan (unit), 2022**  
**Number of Public Health Centre Patients and Non Patients and number of beds by Subdistrict in Solok Selatan Regency (unit), 2022**

Kecamatan Subdistrict	Rawatan Patient	Non Rawatan Non Patient	Tempat Tidur Bed
(1)	(2)	(3)	(4)
01. Sangir	1	0	28
02. Sangir Jujuan	1	0	19
03. Sangir Balai Janggo	1	0	6
04. Sangir Batang Hari	1	1	13
05. Sungai Pagu	1	0	10
06. Pauh Duo	1	0	18
07. Koto Parik Gadang Diateh	1	0	11
<b>2022</b>	<b>7</b>	<b>1</b>	<b>105</b>
<b>2021</b>	<b>10</b>	<b>0</b>	<b>110</b>

Sumber/Source: Dinas Kesehatan Kabupaten Solok Selatan/Public Health Service of Solok Selatan Regency

**Tabel** 4.2.5 **Jumlah Fasilitas Kesehatan Menurut Kepemilikan di Kabupaten Solok Selatan (unit), 2022**  
**Number of Health Facilities by Ownership in Solok Selatan Regency, 2022**

Fasilitas Kesehatan <i>Health Facility</i>	Kepemilikan <i>Ownership</i>		Jumlah <i>Total</i>
	Pemerintah <i>Government</i>	Swasta <i>Private</i>	
(1)	(2)	(3)	(4)
01. Rumah Sakit Umum <i>Public Hospital</i>	2	0	2
02. Apotek <i>Pharmacy</i>	0	20	20
03. Toko Obat/ Rumah Obat <i>Medicine store</i>	0	22	22
04. Gudang Farmasi <i>Pharmaceutical Warehouse</i>	1	1	2
05. Klinik KB <i>Family Planning Clinic</i>	0	0	0
06. Balai Pengobatan/Poliklinik <i>Polyclinic</i>	0	0	0
07. Optikal <i>Optical</i>	0	5	5
08. Puskesmas Keliling <i>Mobile Public Health Centre</i>	7	0	7
<b>2022</b>	<b>10</b>	<b>48</b>	<b>58</b>
<b>2021</b>	<b>13</b>	<b>38</b>	<b>51</b>

Sumber/Source: Dinas Kesehatan Kabupaten Solok Selatan/*Public Health Service of Solok Selatan Regency*

**Tabel**  
**Table** 4.2.6**Persentase Penduduk yang Mempunyai Keluhan Kesehatan Selama Sebulan Terakhir (%), 2017-2022**  
**Percentage of People Who Had Health Complaint During a Month Prior to The Survey (%), 2017-2022**

Tahun Years	Persentase Percentage
(1)	(2)
01. 2017	31,22
02. 2018	31,73
03. 2019	36,77
04. 2020	34,90
05. 2021	24,33
07. 2022	41,87

Sumber/Source: Susenas - BPS Kabupaten Solok Selatan / BPS - Statistic of Solok Selatan Regency



**Tabel**  
**Table** 4.2.7**Jumlah Kasus Penyakit Menurut Kecamatan di Kabupaten Solok Selatan, 2022**  
**Number of Disease Cases by Subdistrict in Solok Selatan Regency, 2022**

Kecamatan Subdistrict	Malaria Malaria	TB Paru Tuberculosis	Pneumonia Pneumonia	Kusta Leprosy
(1)	(2)	(3)	(4)	(5)
01. Sangir	0	76	2	0
02. Sangir Jujian	0	49	58	0
03. Sangir Balai Janggo	0	20	1	0
04. Sangir Batang Hari	0	24	1	1
05. Sungai Pagu	0	133	47	0
06. Pauh Duo	0	32	0	0
07. Koto Parik Gadang Diateh	0	37	1	0
<b>2022</b>	<b>0</b>	<b>371</b>	<b>110</b>	<b>1</b>
<b>2021</b>	<b>0</b>	<b>260</b>	<b>0</b>	<b>-</b>

Bersambung/ To be continued

Lanjutan Tabel/*Continued Table 4.2.7*

Kecamatan <i>Subdistrict</i>	Tetanus <i>Neonatorum</i>	Campak <i>Measles</i>	Diare <i>Diarrhoea<sup>2</sup></i>	DBD <i>Dengue Hemorrhagic Fever</i>
(1)	(6)	(7)	(8)	(9)
01. Sangir	0	0	9	0
02. Sangir Jujuan	0	0	9	1
03. Sangir Balai Janggo	0	0	16	1
04. Sangir Batang Hari	0	0	9	1
05. Sungai Pagu	0	0	15	16
06. Pauh Duo	0	0	6	4
07. Koto Parik Gadang Diateh	0	0	13	2
<b>2022</b>	<b>0</b>	<b>0</b>	<b>77</b>	<b>25</b>
<b>2021</b>	<b>0</b>	<b>0</b>	<b>3 130</b>	<b>13</b>

Bersambung/ *To be continued*

Lanjutan Tabel/*Continued Table* 4.2.7

Kecamatan <i>Subdistrict</i>	AIDS		IMS/ STD
	Kasus baru <i>New Cases</i>	Kasus Kumulatif <i>Cumulative Cases</i>	
(1)	(10)	(11)	(12)
01. Sangir	0	0	0
02. Sangir Jujuan	0	0	0
03. Sangir Balai Janggo	0	0	0
04. Sangir Batang Hari	0	0	0
05. Sungai Pagu	0	0	0
06. Pauh Duo	0	0	0
07. Koto Parik Gadang Diateh	0	0	0
<b>2022</b>	<b>0</b>	<b>0</b>	<b>0</b>
<b>2021</b>	<b>0</b>	<b>0</b>	<b>0</b>

Sumber/*Source*: Dinas Kesehatan Kabupaten Solok Selatan/*Public Health Service, Solok Selatan Regency*

**Tabel**  
**Table** 4.2.8**Jumlah Kasus 10 Penyakit Terbanyak di Kabupaten Solok Selatan, 2022**  
**The Highest Number Of Cases of 10 Diseases in Solok Selatan Regency, 2022**

Jenis Penyakit <i>Type of Disease</i>	Banyaknya Kasus <i>Number of Cases</i>
(1)	(2)
01. ISPA	8 013
02. Gastritis	7 732
03. Febris	6 146
04. Common Cold	3 925
05. Hipertensi	2 581
06. Dispepsia	2 524
07. Rematik	2 465
08. Penyakit Kulit Alergi	1 192
09. Diare	1 727
10. Dislipidemia	1 417
<b>2022</b>	<b>37 722</b>
<b>2021</b>	<b>-</b>

Sumber/Source: Dinas Kesehatan Kabupaten Solok Selatan/*Public Health Service, Solok Selatan Regency*

**Tabel**  
**Table 4.2.9****Pencegahan Berbagai Penyakit Oleh Dinas Kesehatan Menurut Jenis Pencegahan di Kabupaten Solok Selatan, 2021-2022**  
**Prevention From Various Diseases by Health Extention by Types of Prevention in Solok Selatan Regency, 2021 - 2022**

Jenis Pencegahan Type Of Prevention	2021		
	Target Target	Realisasi Realization	Persentase Percentage
(1)	(2)	(3)	(4)
<b>I IMUNISASI / IMMUNIZATION</b>			
1. Imunisasi BCG Bayi	3 029	2 678	88,4
2. Imunisasi DPT - HB1 Bayi	3 029	2 348	77,5
3. Imunisasi DPT - HB3 Bayi	3 475	2 424	69,8
4. Imunisasi Polio 4	3 475	2 445	70,4
5. Imunisasi Campak	3 475	2 340	67,3
6. TT 1 Ibu Hamil (TT2+ )	4 093	2 341	57,2
7. DT 1 Anak Sekolah Kelas 1			
a. Campak	3 438	2 655	77,2
b. Difteri Tetanus	3 438	2 655	77,2
8. TT ANak Sekolah Kelas 2 SD	3 702	2 961	80
9. Siswa Kelas 3 SD ( Tetanus Difteri)	3 488	2 832	81,2
<b>II PROGRAM MALARIA / MALARIA PROGRAM</b>			
1. Pemeriksaan Malaria	88	0	100
2. Slide + (Positif)	0	0	0
<b>III PENANGGULANGAN DIARE / DIARRHEA PREVENTATION</b>			
1. Penanggulangan Diare	4 691	2 434	51,9
2. Penanggulangan Penderita Kolera	0	0	0
<b>IV PARU - PARU / LUNGS</b>			
1. Pengobatan Lengkap	271	189	69,7
2. Penemuan Kasus Baru TB	403	278	69,0

Bersambung/ To be continued

Lanjutan Tabel/*Continued Table 4.2.9*

Jenis Pencegahan <i>Type Of Prevention</i>	2022		
	Target <i>Target</i>	Realisasi <i>Realization</i>	Persentase <i>Percentage</i>
(1)	(5)	(6)	(7)
<b>I IMUNISASI / IMMUNIZATION</b>			
1. Imunisasi BCG Bayi	3 560	2 773	77,9
2. Imunisasi DPT - HB1 Bayi	3 560	3 004	84,4
3. Imunisasi DPT - HB3 Bayi	3 560	3 205	90
4. Imunisasi Polio 4	3 560	2 643	74,2
5. Imunisasi Campak	3 560	3 114	87,5
6. TT 1 Ibu Hamil ( TT2+ )	3 786	1 722	45,5
7. DT 1 Anak Sekolah Kelas 1			
a. Campak	3 282	2 674	81,5
b. Difteri Tetanus	3 558	2 681	75,3
8. TT ANak Sekolah Kelas 2 SD	3 178	2 446	76,9
9. Siswa Kelas 3 SD ( Tetanus Difteri)	3 363	2 651	78,8
<b>II PROGRAM MALARIA / MALARIA PROGRAM</b>			
1. Pemeriksaan Malaria	-	-	-
2. Slide + (Positif)	-	-	-
<b>III PENANGGULANGAN DIARE / DIARRHEA PREVENTATION</b>			
1. Penanggulangan Diare	4 883	77	0,56
2. Penanggulangan Penderita Kolera			
<b>IV PARU - PARU / LUNGS</b>			
1. Pengobatan Lengkap	377	134	35,5
2. Penemuan Kasus Baru TB	374	371	99

Sumber/*Source*: Dinas Kesehatan Kabupaten Solok Selatan/*Public Health Service, Solok Selatan Regency*

**Tabel 4.2.10** Jumlah Kunjungan, Lahir Hidup, Lahir Mati dan Kematian Ibu Menurut Puskesmas di Kabupaten Solok Selatan, 2022  
**Number of Visit, Live at Birth, Death at Birth and Maternal Death by Public Health Care in Solok Selatan Regency, 2022**

Puskesmas Public Health Care	Kunjungan Attendance	Lahir Hidup Live at Birth	Lahir Mati Death at Birth	Kematian Ibu Maternal Death
(1)	(2)	(3)	(4)	(5)
01. Pakan Rabaa	353	197	0	0
02. Muara Labuh	441	442	0	1
03. Pakan Salasa	318	331	2	1
04. Lubuk Gadang	705	712	3	5
05. Bidar Alam	244	244	1	0
06. Talunan	302	125	0	0
07. Mercu	0	190	1	0
08. Abai	190	194	1	0
09. Lubuk Ulang Aling	103	108	0	0
10. Sungai Kalu	0	161	1	0
<b>2022</b>	<b>2 656</b>	<b>2 704</b>	<b>9</b>	<b>7</b>
<b>2021</b>	<b>2 683</b>	<b>2 887</b>	<b>20</b>	<b>7</b>

Catatan/Note :

Sumber/Source: Dinas Kesehatan Kabupaten Solok Selatan/Public Health Service, Solok Selatan Regency

**Tabel**  
**Table** 4.2.11

**Jumlah Kelahiran Menurut Penolong Kelahiran di  
Kabupaten Solok Selatan, 2013 - 2022**  
**Number of Birth by Birth Attendants in Solok Selatan  
Regency, 2013 - 2022**

Tahun Year	Tenaga Kesehatan Health Workers	Non Tenaga Kesehatan Instead of Health Workers	Jumlah Total	Persentase Tenaga Kesehatan Percentage of Health Workers
(1)	(2)	(3)	(4)	(5)
2013	2 478	807	3 285	75,43
2014	2 580	794	3 374	76,47
2015	3 028	71	3 099	97,71
2016	3 197	89	3 286	97,29
2017	2 968	457	3 425	86,66
2018	3 098	823	3 921	79,01
2019	3 051	871	3 922	77,80
2020	807	110	917	88,00
2021	2 660	247	2 907	91,50
2022	2 568	145	2 713	94,6

Sumber/Source: Dinas Kesehatan Kabupaten Solok Selatan/Public Health Service, Solok Selatan Regency



**Tabel**  
**Table** 4.2.12

**Jumlah Balita yang Pernah Mendapat Imunisasi Berdasarkan Jenis Imunisasi Menurut Kecamatan di Kabupaten Solok Selatan, 2022**  
*Many Toddlers who had received immunization Base on type by Subdistrict in Solok Selatan Regency, 2022*

Kecamatan Subdistrict	Jenis Imunisasi* Type of Immunization				
	BCG	DPT		Polio	Campak
		1	3		
(1)	(2)	(3)	(4)	(5)	(6)
01. Sangir	667	898	999	833	1 114
02. Sangir Jujuan	213	166	155	120	126
03. Sangir Balai Janggo	277	294	270	232	227
04. Sangir Batang Hari	274	231	259	211	284
05. Sungai Pagu	651	629	772	657	658
06. Pauh Duo	305	279	278	230	309
07. Koto Parik Gadang Diateh	386	507	472	360	396
<b>2022</b>	<b>2 773</b>	<b>3 004</b>	<b>3 205</b>	<b>2 643</b>	<b>3 114</b>

Catatan/Note :

Sumber/Source: Dinas Kesehatan Kabupaten Solok Selatan/Public Health Service, Solok Selatan Regency

**Tabel**  
**Table** 4.2.13

**Jumlah Bayi Lahir, Berat Badan Bayi Lahir Rendah (BBLR),  
BBLR Dirujuk, dan Bergizi Buruk Menurut Tahun di  
Kabupaten Solok Selatan, 2014 - 2022**  
*The Number of Baby Born, Low Birth Weight Baby, and  
Malnutrition by Years in Solok Selatan, 2014 - 2022*

Tahun Year	Bayi Lahir Baby Born	BBLR		Gizi Buruk Malnutrition
		Jumlah Total	Dirujuk Referred	
(1)	(2)	(3)	(4)	(5)
2014	2 657	25	25	10
2015	3 098	21	21	8
2016	3 264	27	27	10
2017	3 408	6	6	6
2018	3 149	24	24	6
2019	3 153	2	2	26
2020	3 029	26	26	9
2021	2 887	11	11	7
2022	2 704	38	38	15

Sumber/Source: Dinas Kesehatan Kabupaten Solok Selatan/*Public Health Service, Solok Selatan Regency*

**Tabel**  
**Table** 4.2.14**Jumlah Ibu Hamil, Melakukan Kunjungan K1, K4, KEK, dan Mendapat Tablet Zat Besi (Fe) Menurut Tahun di Kabupaten Solok Selatan, 2013 - 2022**  
**Number of Pregnant Women Who Visit Received Iron Tablets by Years in Solok Selatan, 2013 - 2022**

Tahun Year	Jumlah Ibu Hamil Pregnant Women	Melakukan Kunjungan K1	Melakukan Kunjungan K4	Kurang Energi Kronis (KEK)	Mendapat Zat Besi Received Iron Tablets
(1)	(2)	(3)	(4)	(5)	(6)
2013	3 435	3 347	2 723	13	2 269
2014	3 374	3 412	2 772	2	2 958
2015	4 103	3 799	3 470	6	3 550
2016	4 106	3 850	3 332	84	3 672
2017	4 107	3 909	3 395	164	3 734
2018	4 107	3 786	3 208	149	3 097
2019	4 100	3 754	3 114	500	2 982
2020	4 093	3 545	2 843	295	3 599
2021	4 093	3 282	2 740	169	1 257
2022	3 899	3 333	2 839	161	2 280

Sumber/Source: Dinas Kesehatan Kabupaten Solok Selatan/*Public Health Service, Solok Selatan Regency*

Tabel  
Table 4.2.15

**Jumlah Tenaga Kesehatan Berdasarkan Jenis Kelamin di Rumah Sakit Umum Daerah berdasarkan Jenis Tenaga Kesehatan di Kabupaten Solok Selatan (orang), 2022**  
**Number of Medical Personnel in General Hospital Base on Sex by Medicine in Solok Selatan Regency (person), 2022**

Jenis Tenaga Kesehatan <i>Medical Personil</i>	Jensi Kelamin <i>Sex</i>		Jumlah <i>Total</i>
	Laki-Laki <i>Male</i>	Perempuan <i>Female</i>	
1. Dokter Spesialis Bedah	1	1	2
2. Dokter Spesialis Penyakit Dalam	0	2	2
3. Dokter Spesialis Anak	1	1	2
4. Dokter Spesialis OBGYN	3	0	3
5. Dokter Spesialis Patologi Klinik	1	0	1
6. Dokter Spesialis Patologi Anatomi	1	0	1
7. Dokter Spesialis Radiologi	0	1	1
8. Dokter Spesialis Anestesi	1	0	1
9. Dokter Spesialis Lain	3	4	7
10. Dokter Gigi	1	2	3
11. Dokter Umum	3	10	13

Bersambung/ *To be continued*

Lanjutan Tabel/*Continued Table* 4.2.15

Jenis Tenaga Kesehatan <i>Medical Personil</i>	Jensi Kelamin <i>Sex</i>		Jumlah <i>Total</i>
	Laki-Laki <i>Male</i>	Perempuan <i>Female</i>	
12. Perawat S2 Keperawatan	0	3	3
13. Perawat S1 Keperawatan	1	45	46
14. Perawat D3	9	42	51
15. Perawat Lain (Gigi/Ro/Teknisi Gigi/Therapys Gigi/Anastesi)	3	4	7
16. Bidan	0	15	15
17. Teknisi Radiologi	1	3	4
18. Analisis Laboratorium	1	10	11
19. Apoteker	1	4	5
20. Asisten Apoteker	1	7	8
21. Fisioterapi	3	5	8
22. Staf Administrasi	18	29	47

Bersambung/ *To be continued*

Lanjutan Tabel/*Continued Table* 4.2.15

Jenis Tenaga Kesehatan <i>Medical Personil</i>	Jensi Kelamin <i>Sex</i>		Jumlah <i>Total</i>
	Laki-Laki <i>Male</i>	Perempuan <i>Female</i>	
(1)	(2)	(3)	(4)
23. Staf Keuangan	1	4	5
24. Teknisi Elektromedis	1	1	2
25. Rekam Medik	0	11	11
26. Nutrisionis	1	6	7
27. Dietsien	0	0	0
28. Kesehatan Lingkungan	0	0	0
<b>2022</b>	<b>56</b>	<b>207</b>	<b>264</b>
<b>2021</b>	<b>53</b>	<b>183</b>	<b>236</b>

Sumber/*Source*: Rumah Sakit Umum Daerah Kabupaten Solok Selatan / *General Hospital of Solok Selatan Regency*

**Tabel 4.2.16** Jumlah Tenaga Kesehatan berdasarkan Status Kepegawaian di Rumah Sakit Umum Daerah Menurut Jenis di Kabupaten Solok Selatan, 2022  
**Number of Health Workers based on Employment Status at Regional General Hospitals by Type in South Solok Regency, 2022**

Jenis Tenaga Kesehatan / Medical Personil	Status Kepegawaian Employment Status		Jumlah Total
	PNS	Non PNS /BLUD	
(1)	(2)	(3)	(4)
1. Dokter Spesialis Bedah	2	0	2
2. Dokter Spesialis Penyakit Dalam	2	0	2
3. Dokter Spesialis Anak	2	0	2
4. Dokter Spesialis OBGYN	3	0	3
5. Dokter Spesialis Patologi Klinik	1	0	1
6. Dokter Spesialis Patologi Anatomi	1	0	1
7. Dokter Spesialis Radiologi	1	0	1
8. Dokter Spesialis Anestesi	1	0	1
9. Dokter Spesialis Lain	7	0	7
10. Dokter Gigi	3	0	3
11. Dokter Umum	13	0	13

Bersambung/ To be continued

Lanjutan Tabel/*Continued Table* 4.2.16

Jenis Tenaga Kesehatan <i>Medical Personil</i>	Status Kepegawaian <i>Employment Status</i>		Jumlah <i>Total</i>
	PNS	Non PNS	
(1)	(2)	(3)	(4)
12. Perawat S2 Keperawatan	3	0	3
13. Perawat S1 Keperawatan	46	0	46
14. Perawat D3	51	0	51
15. Perawat Lain (Gigi/Ro/Teknisi Gigi/Therapys Gigi/Anastesi)	7	0	7
16. Bidan	15	0	15
17. Teknisi Radiologi	4	0	4
18. Analisis Laboratorium	11	0	11
19. Apoteker	5	0	5
20. Asisten Apoteker	8	0	8
21. Fisioterapi	8	0	8
22. Staf Administrasi	47	0	47

Bersambung/ *To be continued*



Lanjutan Tabel/*Continued Table* 4.2.16

Jenis Tenaga Kesehatan <i>Medical Personil</i>	Status Kepegawaian <i>Employment Status</i>		Jumlah <i>Total</i>
	PNS	Non PNS	
(1)	(2)	(3)	(4)
23. Staf Keuangan	5	0	5
24. Teknisi Elektromedis	1	0	1
25. Rekam Medik	11	0	11
26. Nutrisionis	7	0	7
27. Dietsien	0	0	0
28. Kesehatan Lingkungan	0	0	0
<b>2022</b>	<b>263</b>	<b>0</b>	<b>263</b>
<b>2021</b>	<b>212</b>	<b>24</b>	<b>236</b>

Sumber/*Source*: Rumah Sakit Umum Daerah Kabupaten Solok Selatan / *General Hospital of Solok Selatan Regency*

**Tabel 4.2.17**  
**Table**

**Jumlah Pasien di Rumah Sakit Umum Daerah berdasarkan Status Rawatan Menurut Bulan di Kabupaten Solok Selatan, 2022**  
**Number of Patients in Regional General Hospitals based on Inpatients and Outpatients by Month in Solok Selatan Regency, 2022**

Bulan Month	Status Rawatan Treatment Status		Jumlah Total
	Rawat Inap Inpatient	Rawat Jalan Outpatient	
(1)	(2)	(3)	(4)
1. Januari January	4 514	563	5 077
2. Februari February	3 796	535	4 331
3. Maret March	4 640	553	5 193
4. April April	3 752	991	4 243
5. Mei May	3 768	557	4 325
6. Juni June	4 654	553	5 207
7. Juli July	4 638	640	5 278
8. Agustus August	5 144	646	5 790
9. September September	4 427	650	5 077
10. Oktober October	4 903	603	5 506
11. November November	5 042	630	5 672
12. Desember December	5 188	667	5 855
<b>2022</b>	<b>54 466</b>	<b>7 588</b>	<b>61 554</b>
<b>2021</b>	<b>53 679</b>	<b>5 383</b>	<b>59 062</b>

Sumber/Source: Rumah Sakit Umum Daerah Kabupaten Solok Selatan / General Hospital of Solok Selatan Regency

**Tabel 4.2.18** Jumlah Pasien di Rumah Sakit Umum Daerah berdasarkan Jenis Pembiayaan Menurut Bulan di Kabupaten Solok Selatan, 2022  
**Number of Patients in Regional General Hospitals Base on Type of Funding by Month in South Solok Regency, 2022**

Bulan Month	Jenis Pasien Type of Pasien		Jumlah Total
	Umum	BPJS	
(1)	(2)	(3)	(4)
1. Januari January	345	4 732	5 077
2. Februari February	284	4 047	4 331
3. Maret March	370	4 823	5 193
4. April April	290	3 953	4 243
5. Mei May	293	4 032	4 325
6. Juni June	335	4 872	5 207
7. Juli July	374	4 904	5 278
8. Agustus August	442	5 348	5 790
9. September September	233	4 844	5 077
10. Oktober October	385	5 121	5 506
11. November November	368	5 305	5 673
12. Desember December	494	5 360	5 855
<b>2022</b>	<b>4 213</b>	<b>57 341</b>	<b>61 554</b>
<b>2021</b>	<b>3 375</b>	<b>50 304</b>	<b>53 679</b>

Sumber/Source: Rumah Sakit Umum Daerah Kabupaten Solok Selatan / General Hospital of Solok Selatan Regency

**Tabel**  
**Table** 4.2.19

**10 Penyakit Terbanyak yang di Rawat Inap di Rumah Sakit Umum Daerah Menurut Jenis Penyakit dan Jenis Kelamin di Kabupaten Solok Selatan, 2022**  
**10 Most Diseases in Regional General Hospitals Base on Gender by Type of Disease in South Solok Regency, 2022**

Jenis Penyakit <i>type of disease</i>	Jumlah <i>Total</i>
(1)	(2)
01. Pneumonia, unspecified	214
02. Neonatal jaundice, unspecified	171
03. Other and unspecified abdominal pain	150
04. Neoplasm of uncertain or unknown behaviour of connective and other soft tissue	121
05. Gastroenteritis and colitis of unspecified origin	118
06. Intra-amniotic infection of fetus, not elsewhere classified	117
07. Maternal care akibat uterine scar from previous surgery	111
08. Dengue haemorrhagic fever	101
09. Stroke, not specified as haemorrhage or infarction	93
10. Tuberculosis of lung, without mention of bacteriological or histological confirmation	93
<b>2022</b>	<b>1 289</b>

Catatan/Note :

Sumber/Source: Rumah Sakit Umum Daerah Kabupaten Solok Selatan / General Hospital of Solok Selatan Regency

**Tabel 4.2.20**      **10 Penyakit Terbanyak yang di Rawat Jalan di Rumah Sakit Umum Daerah Menurut Jenis Penyakit dan Jenis Kelamin di Kabupaten Solok Selatan, 2022**  
**10 Most Diseases Treated Outpatient at Regional General Hospitals by Type of Disease and Gender in Solok Selatan Regency, 2022**

Jenis Penyakit type of disease	Jumlah Total
(1)	(4)
1. Chronic obstructive pulmonary disease, unspecified	2 702
2. Other and Unspecified abdominal pain	2 955
3.. Hypertensive renal disease with renal failure	3 042
4. Follow-up examination after surgery for other conditions	2 055
5. Low back pain	1 906
6. Gonarthrosis, unspecified	1 656
7. Tuberculosis of lung, bacteriological and histological examination not done	2 702
8. Myalgia	1 709
9. Asthma, unspecified	1 643
10. Sequelae of stroke, not specified as haemorrhage or infarction	1 484
<b>2022</b>	<b>21 854</b>

Sumber/Source: Rumah Sakit Umum Daerah Kabupaten Solok Selatan / General Hospital of Solok Selatan Regency

**Tabel** 4.2.21  
**Table**

**Jumlah Tempat Tidur Pasien Menurut Klasifikasi Kamar di Rumah Sakit Umum Daerah Solok Selatan, 2022**  
**Number of Patient Beds According to Room Classification at the South Solok Regional General Hospital, 2022**

Klasifikasi Kamar <i>Room Classification</i>	Jumlah <i>Total</i>
(1)	(2)
1. Kelas III	53
2. Kelas II	13
3. Kelas I	12
4. VIP	6
5. Non Kelas	26
<b>2022</b>	<b>110</b>
<b>2021</b>	<b>112</b>

Sumber/Source: Rumah Sakit Umum Daerah Kabupaten Solok Selatan / *General Hospital of Solok Selatan Regency*

**Tabel**  
**Table** 4.2.22**Jumlah Pasien Rawat Jalan di Rumah Sakit Umum Daerah  
Solok Selatan, 2022**  
**Number of Outpatients at the South Solok Regional General  
Hospital, 2022**

	<b>Poli/ Unit Unit</b>	<b>2021</b>	<b>2022</b>
	(1)	(2)	(3)
1	Poli Bedah / <i>Surgery</i>	4 014	4 227
2	Poli Mata / <i>Ophthalmology</i>	2 803	3 730
3	Poli Gigi / <i>Dental Clinic</i>	1 305	1 541
4	Poli Kebidanan / <i>Gynaecology</i>	2 580	2 500
5	Poli Anak / <i>Paediatrics</i>	2 414	4 283
6	Poli Umum / <i>Common</i>	-	-
7	Poli Jiwa / <i>Psychiatry</i>	-	-
8	U G D / <i>Emergency</i>	2 404	2 357
9	Poli THT / <i>Throat, Nose &amp; Ear</i>	1 076	73
10	Poli Kulit dan Kelamin / <i>Dermato Nevereology</i>	1 327	1 472
11	Poli Penyakit Dalam / <i>Interne Disease</i>	9 135	12 988
12	Poli Paru/ <i>Pulmonology</i>	6 809	6 597
13	Fisioterapi/ <i>Physioterapy</i>	6 805	7 823
14	Kanker/ <i>Cancer</i>	-	-
15	Poli Urologi / <i>Poli Urology</i>	8 147	-
16	Poli Bedah Plastik / <i>Poly Plastic Surgery</i>	-	-
17	Poli Psikologi/ Tumbuh Kembang / <i>Poly Psychology</i>	-	-
18	Okupasi Terapi/ <i>Occupational of Therapies</i>	-	-
19	Poli Jantung/ <i>Cardiologist</i>	2 136	1 716
20	Haemodialisa	2 724	3 282
<b>Jumlah / Total</b>		<b>53 679</b>	<b>52 589</b>

Sumber/Source: Rumah Sakit Umum Daerah Kabupaten Solok Selatan / *General Hospital of Solok Selatan Regency*

**Tabel**  
**Table** 4.2.23**Jumlah Pasien Rawat Inap di Rumah Sakit Umum Daerah Solok Selatan, 2022**  
**Number of Inpatients at the South Solok Regional General Hospital, 2022**

Poli/ Unit Unit	Jumlah Tempat Tidur Number of Treatment Bed	Jumlah Penderita Dirawat Number Of Hospitalized Patient	Jumlah Hari Perawatan Number Of Treatment Day	Rata-Rata Hari Rawatan Average Treatment Day
(1)	(2)	(3)	(4)	(5)
1 Kebidanan atau Penyakit Kandung / <i>Gynaecologym or Obstericology</i>	17	1 296	3 519	4
2 Bedah / <i>Surgery</i>	20	1 665	4 222	4
3 Penyakit Dalam atau Penyakit Saraf/ <i>Interne Disease or Neurology</i>	26	1 558	5 288	4
4 Kesehatan Anak atau Perinatologi/ <i>Paediatrics or Perinatology</i>	24	1 294	3 467	4
5 Penyakit Mata / <i>Ophtalmology</i>	0	0	0	0
6 THT / <i>Throat, Nose &amp; Ear</i>	0	0	0	0
7 Penyakit Jiwa / <i>Psychiatry</i>	0	0	0	0
8 Penyakit Kulit dan Kelamin / <i>Dermato Nevereology</i>	0	0	0	0
9 Penyakit Paru-Paru / <i>Pulmonology</i>	13	426	1 962	6
10 Paviliun / <i>Pavilion</i>	0	0	0	0
11 Jantung / <i>Cardiology</i>	0	0	0	0
12 ICU	6	467	1 613	4
13 VIP	6	382	1 228	4
<b>2022</b>	<b>112</b>	<b>7 088</b>	<b>21 299</b>	<b>4</b>

Bersambung/ *To be continued*



Lanjutan Tabel/*Continued Table 4.2.23*

	<b>Poli/ Unit Unit</b>	<b>Rata-Rata dirawat Perhari Average Patient for a day</b>	<b>Rata-Rata per Frekuensi Pemakaian Tempat tidur Average Bed in used</b>	<b>% B o r B o r (%)</b>
	(1)	(6)	(7)	(8)
1	Kebidanan atau Penyakit Kandungan / <i>Gynaecologym or Obstericology</i>	76,24	5	56,71
2	Bedah / <i>Surgery</i>	83,25	4	57,71
3	Penyakit Dalam atau Penyakit Syaraf/ <i>Interne Disease or Neurology</i>	59,92	6	55,72
4	Kesehatan Anak atau Perinatologi/ <i>Paediatrics or Perinatology</i>	53,92	7	39,58
5	Penyakit Mata / <i>Ophtalmology</i>	-	-	-
6	THT / <i>Throat, Nose &amp; Ear</i>	-	-	-
7	Penyakit Jiwa / <i>Psychiatry</i>	-	-	-
8	Penyakit Kulit dan Kelamin / <i>Dermato Nevereology</i>	-	-	-
9	Penyakit Paru-Paru / <i>Pulmonology</i>	76,24	11	41,35
10	Paviliun / <i>Pavilion</i>	-	-	-
11	Jantung / <i>Cardiology</i>	-	-	-
12	ICU	77,83	5	73,65
13	VIP	63,67	6	56,07
	<b>2022</b>	<b>70,15</b>	<b>6</b>	<b>53,85</b>

Sumber/*Source*: Rumah Sakit Umum Daerah Kabupaten Solok Selatan / *General Hospital of Solok Selatan Regency*

**Tabel**  
**Table** 4.2.24**Jumlah Peserta KB Baru Menurut Jenis Kontrasepsi di Solok Selatan, 2022**  
**Number of New Acceptor of Family Planning by Kind of Contraception in Solok Selatan Regency, 2022**

Kecamatan Subdistrict	Spiral IUD	Media Operasi Operating Media	Implan Implantation	Suntik Injection	Pil Pill
(1)	(2)	(3)	(4)	(5)	(6)
01. Sangir	4	0	49	66	2
02. Sangir Jujan	3	0	11	79	2
03. Sangir Balai Janggo	1	0	28	30	0
04. Sangir Batang Hari	9	5	28	72	2
05. Sungai Pagu	12	41	71	62	15
06. Pauh Duo	12	0	119	124	10
07. Koto Parik Gadang Diateh	0	0	57	160	88
<b>2022</b>	<b>41</b>	<b>46</b>	<b>363</b>	<b>593</b>	<b>119</b>

Sumber/Source : Dinas Pengendalian Penduduk, Keluarga Berencana, Pemberdayaan Perempuan dan Perlindungan Anak (DP2KB PP & PA) Kabupaten Solok Selatan / Population control, Family Planning, Women's Empowerment and child Protection Services of

### 4.3 AGAMA DAN SOSIAL LAINNYA RELIGION AND OTHER SOCIAL AFFAIRS

**Tabel 4.3.1** Jumlah Tempat Peribadatan Menurut Kecamatan di Kabupaten Solok Selatan, 2022  
*Number of Places of Worship by Subdistrict in South Solok Regency, 2022*

Kecamatan Subdistrict	Masjid Mosque	Mushalla Pray Room	Gereja Protestan Protestant Cruch	Gereja Katholik Catholic Cruch	Pura Temple	Vihara
(1)	(2)	(3)	(4)	(5)	(6)	(7)
01. Sangir	64	76	0	0	0	0
02. Sangir Jujuan	12	33	0	0	0	0
03. Sangir Balai Janggo	17	47	0	0	0	0
04. Sangir Batang Hari	21	47	0	0	0	0
05. Sungai Pagu	34	58	0	0	0	0
06. Pauh Duo	27	43	0	0	0	0
07. Koto Parik Gadang Diateh	27	62	0	0	0	0
<b>2022</b>	<b>202</b>	<b>366</b>	<b>0</b>	<b>0</b>	<b>0</b>	<b>0</b>
<b>2021</b>	<b>199</b>	<b>355</b>	<b>0</b>	<b>0</b>	<b>0</b>	<b>0</b>

Sumber/Source : Kementerian Agama Kabupaten Solok Selatan / Ministry of Religious Affairs of Solok Selatan Regency

**Tabel**  
**Table** 4.3.2

**Jumlah Ulama, Mubalig, Khatib dan Penyuluh Agama  
Menurut Kecamatan di Kabupaten Solok Selatan,  
2022**  
*Number of Ulama, Mubalig, Khatib and Religious  
Counselors by Subdistrict in South Solok Regency, 2022*

Kecamatan Subdistrict	Ulama Muslim Religious	Mubalig Preacher	Khatib Preacher at The Mosque	Penyuluh Agama Religious Elucidator	Jumlah Total
(1)	(2)	(3)	(4)	(5)	(6)
01. Sangir	2	45	57	15	119
02. Sangir Jujuan	15	38	20	9	82
03. Sangir Balai Janggo	7	31	17	8	63
04. Sangir Batang Hari	36	19	80	9	144
05. Sungai Pagu	17	55	40	9	121
06. Pauh Duo	25	8	13	9	55
07. Koto Parik Gadang Diateh	27	36	7	9	79
<b>2022</b>	<b>129</b>	<b>232</b>	<b>234</b>	<b>68</b>	<b>663</b>
<b>2021</b>	<b>224</b>	<b>231</b>	<b>273</b>	<b>68</b>	<b>796</b>

Sumber/Source : Kementerian Agama Kabupaten Solok Selatan / Ministry of Religious Affairs of Solok Selatan Regency

**Tabel**  
**Table** 4.3.3

**Jumlah Jemaah Haji yang Diberangkatkan ke Tanah Suci Berdasarkan Kelompok Umur Menurut Kecamatan di Kabupaten Solok Selatan, 2022**  
**Number of Hajj Pilgrims Dispatched to the Holy Land of by Age Group by Subdistrict in South Solok Regency, 2022**

Kecamatan Subdistrict	Kelompok Umur Age Group		
	16 - 25 tahun	26 - 50 tahun	50 tahun keatas
(1)	(2)	(3)	(4)
01. Sangir	0	3	4
02. Sangir Jujuan	0	0	0
03. Sangir Balai Janggo	0	3	1
04. Sangir Batang Hari	0	0	0
05. Sungai Pagu	0	0	0
06. Pauh Duo	0	0	0
07. Koto Parik Gadang Diateh	0	0	0
<b>2022</b>	<b>0</b>	<b>6</b>	<b>5</b>
<b>2021</b>	<b>0</b>	<b>0</b>	<b>0</b>

Sumber/Source : Kementerian Agama Kabupaten Solok Selatan, Penyelenggaraan Haji dan Umrah/ Ministry of Religious Affairs, Solok Selatan Regency, Organization of Hajj and Umrah

**Tabel 4.3.4**  
**Table**

**Jumlah Jemaah Haji yang Diberangkatkan Ke Tanah Suci Berdasarkan Tingkat Pendidikan Menurut Kecamatan dan Pendidikan di Kabupaten Solok Selatan, 2022**  
**Number of Hajj Pilgrims Sent to the Holy Land Based on Education Levels by Subdistrict and Education in South Solok Regency, 2022**

Kecamatan Subdistrict	Pendidikan Educational Attainment					
	Bawah SD Not Com- plete PS	SD Primary School	SLTP Junior High School	SLTA Senior High School	Sarjana Muda Bachelor Degree	S1/S2/S3
(1)	(2)	(3)	(4)	(5)	(6)	(7)
01. Sangir	0	0	3	1	0	3
02. Sangir Jujuan	0	0	0	0	0	0
03. Sangir Balai Janggo	0	1	0	0	0	3
04. Sangir Batang Hari	0	0	0	0	0	0
05. Sungai Pagu	0	0	0	0	0	0
06. Pauh Duo	0	0	0	0	0	0
07. Koto Parik Gadang Diath	0	0	0	0	0	0
<b>2022</b>	<b>0</b>	<b>1</b>	<b>3</b>	<b>1</b>	<b>0</b>	<b>6</b>
<b>2021</b>	<b>0</b>	<b>0</b>	<b>0</b>	<b>0</b>	<b>0</b>	<b>0</b>

Sumber/Source : Kementerian Agama Kabupaten Solok Selatan / Ministry of Religious Affairs of Solok Selatan Regency

**Tabel 4.3.5** Jumlah Jemaah Haji yang Diberangkatkan ke Tanah Suci Berdasarkan Status Sebelumnya Menurut Kecamatan di Kabupaten Solok Selatan, 2022  
*Number of Hajj Pilgrims Sent to the Holy Land Based on Previous Status According to Subdistricts in South Solok Regency, 2022*

Kecamatan Subdistrict	Jemaah Haji Moslem Pilgrims		Jumlah Total	Status Sebelumnya Previous Status		Jumlah Total
	Laki-laki Male	Perempuan Female		Sudah Haji Had been Haji Before	Belum Haji Haven't Haji Before	
(1)	(2)	(3)	(4)	(5)	(6)	(7)
01. Sangir	2	5	7	1	6	7
02. Sangir Jujuan	0	0	0	0	0	0
03. Sangir Balai Jango	2	2	4	0	4	4
04. Sangir Batang Hari	0	0	0	0	0	0
05. Sungai Pagu	0	0	0	0	0	0
06. Pauh Duo	0	0	0	0	0	0
07. Koto Parik Gadang Diateh	0	0	0	0	0	0
<b>2022</b>	<b>4</b>	<b>7</b>	<b>11</b>	<b>1</b>	<b>10</b>	<b>11</b>
<b>2021</b>	<b>0</b>	<b>0</b>	<b>0</b>	<b>0</b>	<b>0</b>	<b>0</b>

Sumber/Source : Kementerian Agama Kabupaten Solok Selatan / Ministry of Religious Affairs of Solok Selatan Regency

**Tabel**  
**Table** 4.3.6

**Jumlah Jemaah Haji yang Diberangkatkan Ke Tanah Suci Berdasarkan Pekerjaan Menurut Kecamatan di Kabupaten Solok Selatan, 2022**  
*Number of Hajj Pilgrims Sent to the Holy Land by Occupation by Subdistrict in South Solok Regency, 2022*

Kecamatan Subdistrict	Petani Farmer	Pedagang Trader	Pegawai Negeri Civil Servant	ABRI & Veteran Veteran	Lainnya Other	Jumlah Total
(1)	(2)	(3)	(4)	(5)	(6)	(7)
01. Sangir	2	0	2	0	3	7
02. Sangir Jujan	0	0	0	0	0	0
03. Sangir Balai Janggo	1	0	1	0	2	4
04. Sangir Batang Hari	0	0	0	0	0	0
05. Sungai Pagu	0	0	0	0	0	0
06. Pauh Duo	0	0	0	0	0	0
07. Koto Parik Gadang Diateh	0	0	0	0	0	0
<b>2022</b>	<b>3</b>	<b>0</b>	<b>3</b>	<b>0</b>	<b>5</b>	<b>11</b>
<b>2021</b>	<b>0</b>	<b>0</b>	<b>0</b>	<b>0</b>	<b>0</b>	<b>0</b>

Sumber/Source : Kementerian Agama Kabupaten Solok Selatan / Ministry of Religious Affairs of Solok Selatan Regency



**Tabel 4.3.7** Jumlah Orang yang Berkurban dan Jenis Hewan Kurban Menurut Kecamatan, 2022  
**Number of People Whom Sacrifice and Types of Sacrificial Animals by Subdistrict, 2022**

Kecamatan Subdistrict	Yang Berkurban Whom Sacrifice	Jumlah hewan Kurban Number of Animal			Jumlah Total
		Kerbau Buffalo	Sapi Cow	Kambing Goat	
(1)	(2)	(3)	(4)	(5)	(6)
01. Sangir	1 046	0	143	45	188
02. Sangir Jujuan	469	0	67	0	67
03. Sangir Balai Janggo	836	0	119	3	122
04. Sangir Batang Hari	115	0	16	3	19
05. Sungai Pagu	1 855	0	265	0	265
06. Pauh Duo	579	0	82	5	87
07. Koto Parik Gadang Diateh	1 040	0	148	4	152
<b>2022</b>	<b>5 940</b>	<b>0</b>	<b>840</b>	<b>60</b>	<b>900</b>
<b>2021*</b>	<b>5 352</b>	<b>21</b>	<b>738</b>	<b>39</b>	<b>798</b>

Catatan/Note: \* Data tahun sebelumnya

Sumber/Source: Kementerian Agama Kabupaten Solok Selatan / Ministry of Religious Affairs of Solok Selatan Regency

**Tabel**  
**Table 4.3.8****Jumlah Pernikahan Menurut Kecamatan di Kabupaten Solok Selatan, 2022**  
**Number of Marriage by Subdistrict in South Solok Regency, 2022**

Kecamatan Subdistrict	Jumlah Total
(1)	(2)
01. Sangir	355
02. Sangir Jujuan	112
03. Sangir Balai Janggo	101
04. Sangir Batang Hari	127
05. Sungai Pagu	247
06. Pauh Duo	152
07. Koto Parik Gadang Diateh	250
<b>2022</b>	<b>1 344</b>
<b>2021*</b>	<b>1 373</b>

Catatan/Note: \* Data tahun sebelumnya

Sumber/Source : Kementerian Agama Kabupaten Solok Selatan / Ministry of Religious Affairs of Solok Selatan Regency

**Tabel** 4.3.9 **Jumlah Talak, Cerai dan Rujuk Menurut Kecamatan di Kabupaten Solok Selatan, 2022**  
**Number of Divorce, and Reconciliation by Subdistrict in South Solok Regency, 2022**

Kecamatan Subdistrict	Banyaknya Number		
	Talak Divorce Pronounced	Cerai Divorce	Rujuk Recon-ciliation
(1)	(3)	(4)	(5)
01. Sangir	20	50	0
02. Sangir Jujuan	5	9	0
03. Sangir Balai Janggo	6	15	0
04. Sangir Batang Hari	2	8	0
05. Sungai Pagu	24	43	0
06. Pauh Duo	11	32	0
07. Koto Parik Gadang Diateh	9	45	0
<b>2022</b>	<b>77</b>	<b>202</b>	<b>0</b>
<b>2021</b>	<b>73</b>	<b>190</b>	<b>0</b>

Sumber/Source : Kantor Pengadilan Agama Muara Labuh & K / Religious Court Office of Muara Labuh & Religious Affair Ministry Office of Solok Selatan Regency

**Tabel**  
**Table** 4.3.10**Jumlah Perkara yang Diputuskan Menurut Bulan di Pengadilan Agama Muara Labuh, 2022**  
**Number of Case Reports Decided by Month Muara Labuh Religious Court, 2022**

Bulan Month	Izin Poligami Polygamy Permit	Wali Adhal	Pengesahan Nikah Marriage Legalization	Persetujuan Talak Talak Agreement	Cerai Gugat Shock Divorce	Dicabut Revoked	Gugur/ Ditolak Refused	Dispensasi Nikah Marriage Exemption	Lainnya Other	Jumlah Total
(1)	(2)	(3)	(4)	(4)	(6)	(7)	(8)	(9)	(10)	
1. Januari January	0	0	1	7	13	1	3	4	0	29
2. Februari February	0	1	5	6	11	3	1	6	0	33
3. Maret March	0	0	0	7	14	3	1	7	0	32
4. April April	0	0	3	6	7	0	1	3	0	20
5. Mei May	0	0	1	2	1	1	0	4	0	9
6. Juni June	0	0	5	8	32	4	1	6	1	57
7. Juli July	0	0	3	4	23	1	1	4	1	37
8. Agustus August	0	0	3	8	12	2	2	5	0	32
9. September September	0	0	4	9	22	0	4	3	1	43
10. Oktober October	0	0	4	5	16	0	2	6	1	34
11. November November	0	0	5	5	22	2	3	3	1	41
12. Desember December	0	0	16	4	22	2	4	1	0	50
<b>2022</b>	<b>0</b>	<b>1</b>	<b>50</b>	<b>71</b>	<b>195</b>	<b>19</b>	<b>23</b>	<b>52</b>	<b>5</b>	<b>417</b>
<b>2021</b>	<b>0</b>	<b>0</b>	<b>30</b>	<b>63</b>	<b>179</b>	<b>24</b>	<b>2</b>	<b>87</b>	<b>3</b>	<b>388</b>

Sumber/Source : Kantor Pengadilan Agama Muara Labuh/ Religious Court Office of Muara Labuh

**Tabel**  
**Table** 4.3.11

**Faktor Penyebab Terjadinya Perceraian Menurut Bulan  
Pada Pengadilan Agama Muara Labuh, 2022**  
**Number of Case Reports Decided by Month in Muara Labuh  
Religious Court, 2022**

Bulan Mounth	Zina Cheating	Mabuk Drunk	Madat Opium	Judi Gambling	Menggal- kan Salah Satu Pihak Leave One Party	Dihukum Penjara Being In Jail	Poligami Polygamy	KDRT Domestic Violence	Cacat Badan Flawed	Perselisih- han/ Perteng- karan Dispute	Murtad Apostate	Ekonomi Economy	Jumlah Total
(1)	(2)	(3)	(4)	(5)	(6)	(7)	(8)	(9)	(10)	(11)	(12)	(13)	(14)
1. Januari January	0	0	0	0	1	0	0	0	0	7	0	3	11
2. Februari February	0	0	0	0	2	0	0	0	0	12	0	5	19
3. Maret March	0	0	0	0	0	0	0	0	0	16	0	3	19
4. April April	0	0	0	0	4	0	0	0	0	21	0	0	25
5. Mei May	0	0	0	0	0	0	0	0	0	9	0	1	10
6. Juni June	0	0	0	0	1	0	0	0	0	15	0	2	18
7. Juli July	0	0	0	2	3	0	0	0	0	26	0	6	37
8. Agustus August	0	0	0	0	0	0	0	0	0	26	0	1	27
9. September September	0	0	0	0	0	0	0	0	0	18	0	1	19
10. Oktober October	0	0	0	0	3	0	0	0	0	25	0	2	30
11. November November	0	0	0	0	1	0	0	1	0	16	0	0	18
12. Desember December	0	1	0	0	1	0	0	1	0	23	0	7	33
<b>2022</b>	<b>0</b>	<b>1</b>	<b>0</b>	<b>2</b>	<b>16</b>	<b>0</b>	<b>0</b>	<b>2</b>	<b>0</b>	<b>214</b>	<b>0</b>	<b>31</b>	<b>266</b>
<b>2021</b>	<b>1</b>	<b>0</b>	<b>0</b>	<b>1</b>	<b>31</b>	<b>1</b>	<b>0</b>	<b>0</b>	<b>1</b>	<b>187</b>	<b>2</b>	<b>12</b>	<b>238</b>

Sumber/Source : Kantor Pengadilan Agama Muara Labuh/ Religious Court Office of Muara Labuh

**Tabel**  
**Table** 4.3.12

**Banyaknya Bencana Menurut Jenis dan Kecamatan di Kabupaten Solok Selatan, 2022**  
*Number of Disasters by Type of Disaster by District in South Solok Regency, 2022*

Kecamatan <i>Subdistrict</i>	Jenis Bencana <i>Type of disasters</i>	
	Angin Puting Beliung <i>Tornado</i>	Gempa Bumi <i>Earthquake</i>
(1)	(2)	(3)
01. Sangir	6	0
02. Sangir Jujuan	2	0
03. Sangir Balai Janggo	0	0
04. Sangir Batang Hari	0	0
05. Sungai Pagu	2	0
06. Pauh Duo	2	0
07. Koto Parik Gadang Diateh	1	0
<b>2022</b>	<b>13</b>	<b>0</b>
<b>2021</b>	<b>14</b>	<b>0</b>

Bersambung/ *To be continued*

Lanjutan Tabel/*Continued Table* 4.3.12

Kecamatan <i>Subdistrict</i>	Jenis Bencana <i>Type of Disasters</i>	
	Banjir Bandang <i>Flash Floods</i>	Tanah Longsor <i>Landslide</i>
(1)	(4)	(5)
01. Sangir	0	0
02. Sangir Jujuan	0	1
03. Sangir Balai Janggo	0	0
04. Sangir Batang Hari	0	1
05. Sungai Pagu	0	0
06. Pauh Duo	0	0
07. Koto Parik Gadang Diateh	0	1
<b>2022</b>	<b>0</b>	<b>3</b>
<b>2021</b>	<b>2</b>	<b>6</b>

Bersambung/ *To be continued*

Lanjutan Tabel/*Continued Table* 4.3.12

Kecamatan <i>Subdistrict</i>	Jenis Bencana <i>Type of Disasters</i>		
	Banjir <i>Floods</i>	Kebakaran Hutan dan Lahan <i>Forest Fires</i>	Kekeringan <i>Drought</i>
(1)	(6)	(7)	(8)
01. Sangir	0	0	0
02. Sangir Jujuan	0	0	0
03. Sangir Balai Janggo	0	0	0
04. Sangir Batang Hari	0	0	0
05. Sungai Pagu	1	1	0
06. Pauh Duo	0	0	0
07. Koto Parik Gadang Diateh	2	0	0
<b>2022</b>	<b>3</b>	<b>1</b>	<b>0</b>
<b>2021</b>	<b>10</b>	<b>0</b>	<b>0</b>

Sumber / *Source* : Badan Penanggulangan Bencana Daerah Kabupaten Solok Selatan / *Regional Disaster Agency of Solok Selatan Regency*



**Tabel** 4.3.13 **Jumlah Kerugian Menurut Jenis Bencana dan Kecamatan di Kabupaten Solok Selatan (Rp), 2022**  
**Table** 4.3.13 **Total Losses by Subdistrict and Type of Disaster and Subdistrict in Solok Selatan Regency (Rp), 2022**

Kecamatan Subdistrict	Jenis Bencana Type of disasters	
	Angin Puting Beliung Tornado	Gempa Bumi Earthquake
(1)	(2)	(3)
01. Sangir	33 200 000	0
02. Sangir Jujuan	16 500 000	0
03. Sangir Balai Janggo	0	0
04. Sangir Batang Hari	0	0
05. Sungai Pagu	4 000 000	0
06. Pauh Duo	6 500 000	0
07. Koto Parik Gadang Diateh	36 100 000	0
<b>2022</b>	<b>96 300 000</b>	<b>0</b>
<b>2021</b>	<b>59 975 000</b>	<b>0</b>

Bersambung/ To be continued

Lanjutan Tabel/*Continued Table* 4.3.13

Kecamatan <i>Subdistrict</i>	Jenis Bencana <i>Type of Disasters</i>	
	Banjir Bandang <i>Flash Floods</i>	Tanah Longsor <i>Landslide</i>
(1)	(4)	(5)
01. Sangir	0	0
02. Sangir Jujuan	0	400 000
03. Sangir Balai Janggo	0	0
04. Sangir Batang Hari	0	5 000 000
05. Sungai Pagu	0	0
06. Pauh Duo	0	0
07. Koto Parik Gadang Diateh	0	0
<b>2022</b>	<b>0</b>	<b>5 400 000</b>
<b>2021</b>	<b>954 453 000</b>	<b>20 400 000</b>

Bersambung/ *To be continued*

Lanjutan Tabel/*Continued Table* 4.3.13

Kecamatan <i>Subdistrict</i>	Jenis Bencana <i>Type of Disasters</i>		
	Banjir <i>Floods</i>	Kebakaran Hutan dan Lahan <i>Forest Fires</i>	Kekeringan <i>Drought</i>
(1)	(6)	(7)	(8)
01. Sangir	0	0	0
02. Sangir Jujuan	0	0	0
03. Sangir Balai Janggo	0	0	0
04. Sangir Batang Hari	0	0	0
05. Sungai Pagu	62 000 000	0	0
06. Pauh Duo	0	0	0
07. Koto Parik Gadang Diateh	250 500 000	0	0
<b>2022</b>	<b>312 500 000</b>	<b>0</b>	<b>0</b>
<b>2021</b>	<b>180 200 000</b>	<b>0</b>	<b>0</b>

Sumber / *Source* : Badan Penanggulangan Bencana Daerah Kabupaten Solok Selatan / *Regional Disaster Agency of Solok Selatan Regency*

**Tabel**  
**Table** 4.3.14

**Jumlah Bantuan yang Disalurkan Menurut Jenis Bencana dan Kecamatan di Kabupaten Solok Selatan (Jenis Barang), 2022**  
*Amount of Aid Distributed by Type of Disaster and Subdistrict in Solok Selatan Regency (types of goods), 2022*

Kecamatan Subdistrict	Jenis Bencana Type of disasters	
	Angin Puting Beliung Tornado	Gempa Bumi Earthquake
(1)	(2)	(3)
01. Sangir	6	0
02. Sangir Jujuan	1	0
03. Sangir Balai Janggo	0	0
04. Sangir Batang Hari	0	0
05. Sungai Pagu	1	0
06. Pauh Duo	1	0
07. Koto Parik Gadang Diateh	1	0
<b>2022</b>	<b>10</b>	<b>0</b>
<b>2021</b>	<b>6</b>	<b>0</b>

Bersambung/ To be continued

Lanjutan Tabel/*Continued Table* 4.3.14

Kecamatan <i>Subdistrict</i>	Jenis Bencana <i>Type of Disasters</i>	
	Banjir Bandang <i>Flash Floods</i>	Tanah Longsor <i>Landslide</i>
(1)	(4)	(5)
01. Sangir	0	0
02. Sangir Jujuan	0	0
03. Sangir Balai Janggo	0	0
04. Sangir Batang Hari	0	0
05. Sungai Pagu	0	0
06. Pauh Duo	0	0
07. Koto Parik Gadang Diateh	0	0
<b>2022</b>	<b>0</b>	<b>0</b>
<b>2021</b>	<b>4</b>	<b>0</b>

Bersambung/ *To be continued*

Lanjutan Tabel/*Continued Table* 4.3.14

Kecamatan <i>Subdistrict</i>	Jenis Bencana <i>Type of Disasters</i>		
	Banjir <i>Floods</i>	Kebakaran Hutan dan Lahan <i>Forest Fires</i>	Kekeringan <i>Drought</i>
(1)	(6)	(7)	(8)
01. Sangir	0	0	0
02. Sangir Jujuan	0	0	0
03. Sangir Balai Janggo	0	0	0
04. Sangir Batang Hari	0	0	0
05. Sungai Pagu	0	0	0
06. Pauh Duo	0	0	0
07. Koto Parik Gadang Diateh	0	0	0
<b>2022</b>	<b>0</b>	<b>0</b>	<b>0</b>
<b>2021</b>	<b>0</b>	<b>0</b>	<b>0</b>

Sumber / *Source* : Badan Penanggulangan Bencana Daerah Kabupaten Solok Selatan / *Regional Disaster Agency of Solok Selatan Regency*

#### 4.4 KRIMINALITAS DAN LAINNYA CRIME AND OTHERS

**Tabel 4.4.1** Jumlah Kasus yang Dilaporkan ke Kepolisian Menurut Jenis Kejadian di Wilayah Hukum Polres Solok Selatan, 2021 - 2022  
*Number of Cases Reported to the Police by Type of Incident, in the Legal Area of the Solok Selatan Police, 2021 - 2022*

Jenis Kejadian <i>Subdistrict</i>	Kejadian <i>Event</i>		Kejadian <i>Event</i>	
	2021	selesai <i>settled</i>	2022	selesai <i>settled</i>
(1)	(2)	(3)	(4)	(5)
1. Curanmor	12	4	7	4
2. Penipuan	8	4	7	3
3. Penggelapan	9	6	16	10
4. Perampasan hak	3	0	1	0
5. Kebakaran hutan	0	0	0	0
6. Hilang BPKB	0	0	0	0
7. Pengeroyokan	3	2	2	1
8. Penganiayaan	76	43	65	26
9. Perbuatan tak menyenangkan	0	0	0	0
10. Pencurian pemberatan	3	0	1	1
11. Pencurian	41	14	31	12
12. Persetubuhan	0	0	0	0

Bersambung/ *To be continued*

Lanjutan Tabel/*Continued Table 4.4.1*

Jenis Kejadian <i>Subdistrict</i>	Kejadian <i>Event</i>		Kejadian <i>Event</i>	
	2021	selesai <i>settled</i>	2022	selesai <i>settled</i>
(1)	(6)	(7)	(8)	(9)
13. Pemerasan	0	0	0	0
14. Perusakan	8	5	2	1
15. Pemalsuan Dokumen	2	1	3	2
16. Pengancaman	8	3	2	0
17. Pencabulan	5	2	12	7
18. Pembunuhan	0	0	2	0
19. Pencurian Dengan Kekerasan	0	0	1	1
20. Penyerobotan Lahan	1	0	2	0
21. Judi	0	0	6	3
22. Kekerasan Dalam Rumah Tangga	3	3	4	4
23. Penyalahgunaan BBM Bersubsidi	1	1	4	3

Bersambung/ *To be continued*



Lanjutan Tabel/*Continued Table 4.4.1*

Jenis Kejadian <i>Subdistrict</i>	Kejadian <i>Event</i>		Kejadian <i>Event</i>	
	2021	selesai <i>settled</i>	2022	selesai <i>settled</i>
(1)	(10)	(11)	(12)	(13)
24. Pencermaran Nama Baik	3	0	2	0
25. Percobaan Pencurian	1	0	1	1
26. Dugaan Pembunuhan	0	0	0	0
27. Tindak Pidana Korupsi	0	0	0	0
28. Hilang Sertifikat	0	0	0	0
29. Lari Anak	0	0	2	1
30. Orang Hilang	0	0	0	0
31. TP Pemilu	1	0	0	0
32. Pencurian Ternak	1	0	3	0
33. Merusak Hutan Tanpa Izin	0	0	0	0
34. Pembakaran	0	0	1	0

Bersambung/ *To be continued*

Lanjutan Tabel/*Continued Table* 4.4.1

Jenis Kejadian <i>Subdistrict</i>	Kejadian <i>Event</i>		Kejadian <i>Event</i>	
	2021	selesai <i>settled</i>	2022	selesai <i>settled</i>
(1)	(2)	(3)	(4)	(5)
35. Penemuan Mayat	0	0	0	0
36. Keterangan Palsu	0	0	0	0
37. Penyalahgunaan Wewenang	0	0	0	0
38. Perzinahan	1	0	0	1
39. Kelalaian Dalam Pekerjaan	0	0	0	0
40. Pencemaran Nama Baik (ITE)	0	0	0	0
41. Pengrusakan Tanaman	0	0	0	0
42. Penipuan (Online)	2	1	1	0
43. Poligami	0	0	0	0
44. Poliandri	1	0	1	0
45. Penelantaran Keluarga	0	0	1	0

Bersambung/ *To be continued*

Lanjutan Tabel/Continued Table 4.4.1

Jenis Kejadian Subdistrict	Kejadian Event		Kejadian Event	
	2021	selesai settled	2022	selesai settled
(1)	(2)	(3)	(4)	(5)
46. Percobaan Pemerkosaan	1	0	2	2
47. Illegal Mining	8	6	4	1
48. Pemerkosaan	0	0	3	3
49. Pemalsuan Tanda Tangan	0	0	0	0
50. Penghinaan	1	1	0	0
51. Minerba	0	0	0	0
52. Kekerasan Terhadap Anak	0	0	0	0
53. Pornografi (ITE)	0	0	0	0
54. Meninggalkan Anak Yang Menyebabkan Kematian	0	0	0	0
55. Melarikan Perempuan yang masih ada ikatan Perkawinan	0	0	0	0
56. Memakai Tanah Tanpa Izin	0	0	0	0

Bersambung/ To be continued

Lanjutan Tabel/*Continued Table 4.4.1*

Jenis Kejadian <i>Subdistrict</i>	Kejadian <i>Event</i>		Kejadian <i>Event</i>	
	2021	selesai <i>settled</i>	2022	selesai <i>settled</i>
(1)	(2)	(3)	(4)	(5)
57. Kebakaran Lahan	0	1	0	0
58. Pencemaran Lingkungan Oleh Sampah	0	0	0	0
59. Kelalaian Menyebabkan Orang Mati	0	0	0	0
60. Berita Bohong (Hoax)	0	0	0	0
61. Dugaan Pencurian	0	0	0	0
62. Illegal Logging	2	1	5	1
63. Penyalah Gunaan Narkoba	31	31	21	21
64. Pelecehan terhadap Anak dibawah Umur	2	0	2	0
65. Persetubuhan Anak	7	4	0	0
66. Perbuatan Asusila	1	0	0	1
67. Lainnya	6	4	5	2

Sumber/*Source* : Polisi Resort Kabupaten Solok Selatan / *Police Administrative Unit at Solok Selatan Regency*

**Tabel 4.4.2** Jumlah Narapidana Menurut Bulan dan Jenis Kelamin di Kabupaten Solok Selatan, 2022  
**Table** Number of Nagarpidana by Gender and Month in Solok Selatan Regency, 2022

Bulan Month	Jenis Kelamin Sex		Jumlah Total
	Laki-laki Male	Perempuan Female	
(1)	(2)	(3)	(4)
1. Januari January	34	1	35
2. Februari February	28	1	29
3. Maret March	26	1	27
4. April April	30	1	31
5. Mei May	29	1	30
6. Juni June	35	1	36
7. Juli July	35	1	36
8. Agustus August	44	1	45
9. September September	43	1	44
10. Oktober October	50	1	51
11. November November	64	2	66
12. Desember December	56	2	58
<b>2022</b>	<b>474</b>	<b>14</b>	<b>488</b>
<b>2021</b>	<b>982</b>	<b>25</b>	<b>1 007</b>

Sumber/Source : Lembaga Pemasyarakatan Muaralabuh / Correctional Institution of Muaralabuh

**Tabel**  
**Table** 4.4.3

**Banyaknya Kamar / Sel Tahanan Berdasarkan Kondisi di  
Lembaga Pemasyarakatan Muaralabuh Menurut Kondisi  
Kamar, 2021 - 2022**  
*Number of Detention Rooms / Cells Based on Conditions in the  
Muaralabuh Penitentiary by Room Condition, 2021 - 2022*

Tahun Years	Kamar / Sel Laki-laki Male Room		Kamar / Sel Perempuan Female Room	
	Layak Proper	Tidak Layak Not Proper	Layak Proper	Tidak Layak Not Proper
(1)	(2)	(3)	(4)	(5)
2021	5	0	1	0
2022	5	0	1	0

Sumber/Source : Lembaga Pemasyarakatan Muaralabuh / Correctional Institution of Muaralabuh

**Tabel**  
**Table** 4.4.4

**Banyaknya Kecelakaan Lalu Lintas Berdasarkan Jumlah Korban Menurut Kecamatan di Kabupaten Solok Selatan, 2021 - 2022**  
**Number of Traffic Accidents Based on the Number of Victims by Subdistrict in Solok Selatan Regency, 2021 - 2022**

Bulan Mont	2021			
	Jumlah Kecelakaan Number of Accidents	Korban Victim		
		Meninggal Dunia Died	Luka Berat Seriously Injured	Luka Ringan Minor Injuries
(1)	(2)	(3)	(4)	(5)
Januari	3	0	0	6
Februari	3	2	0	6
Maret	3	0	0	6
April	2	1	0	4
Mei	4	1	0	7
Juni	2	1	0	3
Juli	5	1	0	8
Agustus	3	0	0	5
September	1	0	0	2
Oktober	1	1	0	1
November	3	0	0	6
Desember	3	2	0	5
<b>Solok Selatan</b>	<b>33</b>	<b>9</b>	<b>0</b>	<b>99</b>

Bersambung/ To be continued

Lanjutan Tabel/Continued Table 4.4.4

Kecamatan Subdistrict	2022			
	Jumlah Kecelakaan Number of Accidents	Korban Victim		
		Meninggal Dunia Died	Luka Berat Seriously Injured	Luka Ringan Minor Injuries
(1)	(2)	(3)	(4)	(5)
Januari	2	1	0	1
Februari	0	0	0	0
Maret	2	1	0	5
April	0	0	0	0
Mei	5	4	0	10
Juni	2	0	0	3
Juli	7	4	0	11
Agustus	8	2	0	16
September	2	2	0	0
Oktober	4	2	0	7
November	5	3	0	9
Desember	5	1	0	10
<b>Solok Selatan</b>	<b>42</b>	<b>20</b>	<b>0</b>	<b>72</b>

Sumber/Source : Polisi Resort Kabupaten Solok Selatan / Police Administrative Unit at Solok Selatan Regency



**Tabel**  
**Table** 4.4.5

**Jumlah Korban Terdampak Berdasarkan Jenis Bencana Menurut Kecamatan di Kabupaten Solok Selatan, 2022**  
**Number of Affected Victims by Type of Disaster by District in Solok Selatan Regency, 2022**

Kecamatan Subdistrict	Angin Puting Beliung Tornado		Gempa Bumi Earthquake	
	KK Family	Jiwa Person	KK Family	Jiwa Person
(1)	(2)	(3)	(4)	(5)
01. Sangir	0	31	0	0
02. Sangir Jujuan	0	5	0	0
03. Sangir Balai Janggo	0	0	0	0
04. Sangir Batang Hari	0	0	0	0
05. Sungai Pagu	0	8	0	0
06. Pauh Duo	0	4	0	0
07. Koto Parik Gadang Diateh	0	25	0	0
<b>2022</b>	<b>0</b>	<b>73</b>	<b>0</b>	<b>0</b>
<b>2021</b>	<b>122</b>	<b>579</b>	<b>0</b>	<b>0</b>

Bersambung/ To be continued

Lanjutan Tabel/*Continued Table* 4.4.5

Kecamatan Subdistrict	Banjir Bandang Flash Floods		Tanah Longsor Land Slide	
	KK Family	Jiwa Person	KK Family	Jiwa Person
(1)	(6)	(7)	(8)	(9)
01. Sangir	0	0	0	0
02. Sangir Jujuan	0	0	0	3
03. Sangir Balai Janggo	0	0	0	0
04. Sangir Batang Hari	0	0	0	34
05. Sungai Pagu	0	0	0	0
06. Pauh Duo	0	0	0	0
07. Koto Parik Gadang Diateh	0	0	0	0
<b>2022</b>	<b>0</b>	<b>0</b>	<b>0</b>	<b>37</b>
<b>2021</b>	<b>0</b>	<b>0</b>	<b>2</b>	<b>7</b>

Bersambung/ *To be continued*

Lanjutan Tabel/Continued Table 4.4.5

Kecamatan Subdistrict	Banjir Floods		Kebakaran Hutan dan Lahan Forest Fire		Kekeringan Drought	
	KK Family	Jiwa Person	KK Family	Jiwa Person	KK Family	Jiwa Person
(1)	(10)	(11)	(12)	(13)	(14)	(15)
01. Sangir	0	0	0	0	0	0
02. Sangir Jujuan	0	0	0	0	0	0
03. Sangir Balai Janggo	0	0	0	0	0	0
04. Sangir Batang Hari	0	0	0	0	0	0
05. Sungai Pagu	0	240	0	0	0	0
06. Pauh Duo	0	0	0	0	0	0
07. Koto Parik Gadang Diateh	0	303	0	0	0	0
<b>2022</b>	<b>0</b>	<b>543</b>	<b>0</b>	<b>0</b>	<b>0</b>	<b>0</b>
<b>2021</b>	<b>682</b>	<b>2 303</b>	<b>0</b>	<b>0</b>	<b>0</b>	<b>0</b>

Sumber / Source : Badan Penanggulangan Bencana Daerah Kabupaten Solok Selatan / Regional Disaster Regional Agency of Solok Selatan Regency

**Tabel**  
**Table** 4.4.6

**Banyaknya Pra Penuntutan, Perkara dan Tahanan Pada  
Kejaksaan Negeri Solok Selatan, 2022**  
*Number of Pre-Prosecution, Cases and Arrested at Public  
Attorney of Solok Selatan Regency, 2022*

	<b>Keterangan</b> <i>Explanation</i>	<b>Pra Penuntutan</b> <i>Pre-Prosecution</i>	<b>Perkara</b> <i>Cases</i>	<b>Tahanan</b> <i>Arrested</i>	<b>Keterangan</b> <i>Note</i>
	(1)	(2)	(3)	(4)	(5)
1	Pidana Umum / Criminal Cases				
	Sisa Tahun Lalu / Not Yet Clear Last Year	0	0	0	-
	Masuk / Reported	83	75	113	-
	Jumlah / Total	83	75	113	-
	Selesai / Clear	72	72	113	-
	Sisa Tahun Ini / Not Yet Clear This Year	3	3	3	-
2	Pidana Khusus / Special Cases				
	Sisa Tahun Lalu / Not Yet Clear Last Year	0	0	0	-
	Masuk / Reported	0	0	0	-
	Jumlah / Total	0	0	0	-
	Selesai / Clear	0	0	0	-
	Sisa Tahun Ini / Not Yet Clear This Year	0	0	0	-

Sumber/Source : Kantor Kejaksaan Kabupaten Solok Selatan/ Office of the Attorney in Solok Selatan Regency

**Tabel**  
**Table 4.4.7****Jumlah Narapidana Menurut Lama Hukuman di  
Kabupaten Solok Selatan, 2022**  
**Number of Prisoner by Length Of Punishment in Solok  
Selatan Regency, 2022**

	Bulan Month	Lama Hukuman Length Of Punishment			
		<1 Tahun <1 Year	1-5 Tahun 1-5 Tahun	6-10 Tahun 1-3 Years	10< Tahun 3-5 Years
	(1)	(2)	(3)	(4)	(5)
1	Januari January	16	17	2	0
2	Februari February	10	17	2	0
3	Maret March	8	17	2	0
4	April April	10	18	3	0
5	Mei May	9	18	3	0
6	Juni June	7	20	4	5
7	Juli July	7	20	4	5
8	Agustus August	10	22	8	5
9	September September	9	22	8	5
10	Oktober October	11	27	8	5
11	November November	11	42	8	5
12	Desember December	7	38	8	5
	<b>2022</b>	<b>115</b>	<b>278</b>	<b>60</b>	<b>35</b>

Sumber/Source : Lembaga Perasyarakatan Solok Selatan / Penitentiary of Solok Selatan Regency

**Tabel**  
**Table** 4.4.8

**Jumlah Terpidana dan Narapidana Menurut Asal Daerah, 2022**  
**Number of Convicted Persons and Prisoners According By Regional Origin, 2022**

	Bulan Month	Asal Daerah Origin		Jumlah Total
		Kabupaten Solok Selatan Solok Selatan Regency	Luar Kabupaten Solok Selatan Ex Solok Selatan Regency	
	(1)	(2)	(4)	(5)
1	Januari January	27	8	35
2	Februari February	23	6	29
3	Maret March	23	4	27
4	April April	27	4	31
5	Mei May	27	3	30
6	Juni June	30	6	36
7	Juli July	30	6	36
8	Agustus August	36	9	45
9	September September	35	9	44
10	Oktober October	39	12	51
11	November November	54	12	66
12	Desember December	46	12	58
	<b>2022</b>	<b>397</b>	<b>91</b>	<b>488</b>

Sumber/Source : Lembaga Perasyarakatan Solok Selatan / Penitentiary of Solok Selatan Regency

**Tabel 4.4.9** Jumlah Izin Usaha Yang Diterbitkan Menurut Jenis Izin Usaha di Kabupaten Solok Selatan, 2022  
**Table** *Number of Business Permits Issued by Type of Business Permit in South Solok Regency, 2022*

Jenis Izin Usaha <i>Type of Business</i>	Jan-Juni <i>Jan-June</i>	Juli-Des <i>July-Dec</i>	Jumlah Izin <i>Number of Permits</i>
(1)	(2)		
1. SEKTOR PENDIDIKAN	9	13	22
2. SEKTOR KESEHATAN	151	107	258
3. SEKTOR PEKERJAAN UMUM DAN PENATAAN RUANG (IMB)	0	11	11
4. SEKTOR PERUMAHAN RAKYAT DAN KAWASAN PEMUKIMAN	0	0	0
5. SEKTOR SOSIAL	0	0	0
6. SEKTOR TENAGA KERJA	0	0	0
7. SEKTOR PERTAHANAN	0	0	0
8. SEKTOR LINGKUNGAN HIDUP	0	0	0
9. SEKTOR PERHUBUNGAN	0	0	0
10. SEKTOR KOPERASI, RENDAH DAN MENENGAH RENDAH, MENENGAH TINGGI, TINGGI	0	0	0
11. SEKTOR PENANAMAN MODAL	0	0	0
12. SEKTOR KELAUTAN DAN PERIKANAN	0	0	0
13. SEKTOR PARIWISATA	0	0	0
14. SEKTOR PERTANIAN	0	0	0
15. SEKTOR PERDAGANGAN (SIUP)	2 300	1 750	4 050
16. SEKTOR PERINDUSTRIAN	0	0	0
17. SEKTOR KOMUNIKASI DAN INFORMASI	0	0	0
18. SEKTOR OBAT DAN MAKANAN	27	57	84
19. SEKTOR PENELITIAN	25	39	64
<b>2022</b>	<b>2 512</b>	<b>1 977</b>	<b>4 489</b>

Sumber/Source : Dinas Penanaman Modal dan Pelayanan Terpadu Satu Pintu Kabupaten Solok Selatan / *Capital Investment, One-Door Integrated Services and Labor of Solok Selatan Regency*

**Tabel**  
**Table** 4.4.10

**Jumlah Rekomendasi Kelayakan Lingkungan yang  
Dikeluarkan Berdasarkan Jenis Perusahaan di Kabupaten  
Solok Selatan, 2022**  
*Number of Environmental Feasibility Recommendations  
Issued by Type of Company in Solok Selatan Regency, 2022*

Jenis Perusahaan <i>Type of Company</i>	Surat Rekomendasi <i>Recommendation Certificate</i>			Jumlah <i>Total</i>
	Sudah Beroperasi <i>Operated</i>	Belum Beroperasi <i>Not Yet Operational</i>	Tidak Beroperasi <i>Inoperative</i>	
(1)	(2)	(3)	(4)	(5)
1. Energi	3	6	1	10
2. Industri	11	3	3	17
3. Infrastruktur	9	4	2	15
4. Kehutanan	1	0	1	2
5. Kesehatan	3	0	0	3
6. Pariwisata	1	1	0	2
7. Perkebunan	10	1	0	11
8. Pertambangan	0	2	10	12
9. Perdagangan	0	1	0	1
<b>2022</b>	<b>38</b>	<b>18</b>	<b>17</b>	<b>73</b>

Sumber/*Source* : Dinas Perumahan , Kawasan Pemukiman, Lingkungan Hidup, dan Perhubungan Kabupaten Solok Selatan /  
*Department of Housing, Settlement Area, Environment and Transportation of Solok Selatan Regency*



**Tabel**  
**Table** 4.4.11**Jumlah Izin Lingkungan yang Dikeluarkan Berdasarkan Jenis Izin Menurut Jenis Perusahaan di Kabupaten Solok Selatan, 2022****Number of Environmental Permits Issued by Type of Permit by Type of Company in Solok Selatan Regency, 2022**

Jenis Perusahaan Type of Company	Izin Lingkungan Environmental Permits			Jumlah Total
	AMDAL	SPPL	UKL-UPL	
(1)	(2)	(3)	(4)	
1. Energi	6	11	4	21
2. Industri	0	13	17	30
3. Infrastruktur	3	13	12	28
4. Jasa	0	80	0	80
5. Kehutanan	2	1	0	3
6. Kesehatan	0	6	3	9
7. Pariwisata	1	2	1	4
8. Pendidikan	0	23	0	23
9. Perdagangan	0	2	1	3
10. Perkebunan	7	0	4	11
11. Pertambangan	6	4	6	16
<b>2022</b>	<b>25</b>	<b>155</b>	<b>48</b>	<b>228</b>
<b>2021</b>	<b>23</b>	<b>155</b>	<b>48</b>	<b>226</b>

Sumber/Source : Dinas Perumahan , Kawasan Pemukiman, Lingkungan Hidup, dan Perhubungan Kabupaten Solok Selatan /  
Department of Housing, Settlement Area, Environment and Transportation of Solok Selatan Regency

**Tabel**  
**Table** 4.4.12

**Jumlah Patroli SatPol PP dalam Pemantauan K3 Menurut Kecamatan di Kabupaten Solok Selatan, 2022**  
**Number of Patroli Satpol PP in K3 Monitoring By Subdistrict in Solok Selatan Regency, 2022**

Kecamatan Subdistrict	Jumlah Patroli SatPol PP dalam Pemantauan K3 Total patroli Satpol PP in K3 monitoring	Jumlah Anggota Patroli SatPol PP dalam Pemantauan K3 The amount of Satpol PP employees patroli in K3 monitoring
(1)	(2)	(3)
01. Sangir	36	14
02. Sangir Jujan	22	14
03. Sangir Balai Janggo	20	14
04. Sangir Batang Hari	20	14
05. Sungai Pagu	22	14
06. Pauh Duo	22	14
07. Koto Parik Gadang Diateh	20	14
<b>2022</b>	<b>162</b>	<b>98</b>
<b>2021</b>	<b>157</b>	<b>85</b>

Sumber/Source : Kantor Satuan Polisi Pamong Praja dan Pemadam Kebakaran Solok Selatan / Police Office of Pamong Praja and Firefighter of Solok Selatan Regency

**Tabel 4.4.13** Jumlah Pelanggaran Peraturan Daerah Menurut Jenis Pelanggaran di Kabupaten Solok Selatan, 2022  
*Number of Violations of Regional Regulations by Type of Violations in Solok Selatan Regency, 2022*

Jenis Pelanggaran <i>Types of Infraction</i>	Jumlah Pelanggaran <i>Number of Infracition</i>
(1)	(2)
1. Tertib Pemanfaatan Jalan dan Angkutan Umum	9
2. Tertib Sungai, Saluran, dan Perairan Umum	4
3. Tertib PKL	14
4. Tertib Sosial	16
5. Tertib Izin Mendirikan Bangunan (IMB)	13
<b>2022</b>	<b>56</b>

Sumber/Source : Kantor Satuan Polisi Pamong Praja dan Pemadam Kebakaran Solok Selatan / *Police Office of Pamong Praja and Firefighter of Solok Selatan Regency*

**Tabel** 4.4.14  
**Table**

**Jumlah Mobil Pemadam Kebakaran, Kejadian Kebakaran, dan Ketepatan Waktu Tindakan Pemadam Kebakaran Menurut Kecamatan di Kabupaten Solok Selatan, 2022**  
**Number of Fire Fighter Cars, Fire Events, and Time Fire Action By District in Solok Selatan Regency, 2022**

Kecamatan Subdistrict	Jumlah mobil Pemadam Kebakaran Number of fire fighter cars	Banyaknya Kejadian Kebakaran Number of fire event	Ketepatan Waktu Tindakan Pemadam Kebakaran (Menit) Time fire action (Minute)	Jumlah Kerugian Number of Detriment
(1)	(2)	(3)	(4)	
01. Sangir	2	6	10	2 908 000 000
02. Sangir Jujuan	1	1	10	150 000 000
03. Sangir Balai Jango	-	0	0	0
04. Sangir Batang Hari	-	0	0	0
05. Sungai Pagu	2	10	8	43 000 000
06. Pauh Duo	-	3	12	244 000 000
07. Koto Parik Gadang Diateh	-	4	25	486 000 000
<b>2022</b>	<b>5</b>	<b>24</b>	<b>65</b>	<b>3 831 000 000</b>

Sumber/Source : Kantor Satuan Polisi Pamong Praja dan Pemadam Kebakaran Kabupaten Solok Selatan/ Police Office of Pamong Praja and firefighter of Solok Selatan Regency

#### 4.5 KELUARGA BERENCANA FAMILY PLANNING

**Tabel** 4.5.1 **Garis Kemiskinan dan Penduduk Miskin di Kabupaten Solok Selatan, 2014 - 2022**  
**Table** 4.5.1 **Poverty line and poor people in Solok Selatan Regency 2014 - 2022**

Tahun	Penduduk Miskin Poor Resident				
	Garis Kemiskinan (Rp/Kap/Bulan)	Jumlah (000)	Persentase (%)	PI	P2
(1)	(2)	(3)	(4)	(5)	(6)
<b>2014</b>	279 597	11,56	7,33	0,71	0,12
<b>2015</b>	292 292	11,95	7,52	1,06	0,22
<b>2016</b>	326 733	11,91	7,35	1,23	0,31
<b>2017</b>	347 667	11,89	7,21	0,89	0,17
<b>2018</b>	364 498	11,85	7,07	1,03	0,23
<b>2019</b>	387 438	12,50	7,33	0,84	0,21
<b>2020</b>	419 442	12,39	7,15	0,79	0,15
<b>2021</b>	438 187	13,41	7,52	1,28	0,31
<b>2022</b>	470 090	11,81	6,51	1,12	0,25

Sumber/Source : BPS Kabupaten Solok Selatan / BPS Statistic of Solok Selatan Regency

**Tabel**  
**Table** 4.5.2

**Jumlah Klinik Keluarga Berencana (KKB) dan Pos Pelayanan Keluarga Berencana Desa (PPKBD) Menurut Kecamatan di Kabupaten Solok Selatan, 2022**  
*Many Family Planning Clinics and Post Village Family Planning Services by Subdistrict in Solok Selatan Regency, 2022*

Kecamatan Subdistrict	KKB Family Planning Clinics	PPKBD Post Village Family	
		PPKBD	Sub PPKBD
(1)	(2)	(3)	(4)
01. Sangir	4	7	57
02. Sangir Jujan	4	5	27
03. Sangir Balai Janggo	3	4	21
04. Sangir Batang Hari	4	7	38
05. Sungai Pagu	2	11	62
06. Pauh Duo	1	5	26
07. Koto Parik Gadang Diateh	1	8	44
<b>2022</b>	<b>19</b>	<b>47</b>	<b>275</b>
<b>2021</b>	<b>22</b>	<b>48</b>	<b>276</b>

Sumber/Source : Dinas Pengendalian Penduduk, Keluarga Berencana, Pemberdayaan Perempuan dan Perlindungan Anak (DP2KB PP & PA) Kabupaten Solok Selatan / Population control, Family Planning, Women's Empowerment and child Protection Services of Solok selatan Regency

**Tabel**  
**Table** 4.5.3

**Perkembangan Target dan Realisasi Akseptor Baru  
Keluarga Berencana Menurut Kecamatan di Kabupaten  
Solok Selatan, 2022**  
*The Target and Realization of New Family Planning  
Acceptors by Subdistrict in Solok Selatan Regency, 2022*

Kecamatan Subdistrict	Akseptor Acceptor		Persentase Percentage (%)
	Target Target	Realisasi Realization	
(1)	(2)	(3)	(4)
01. Sangir	1 220	121	10
02. Sangir Jujan	272	95	35
03. Sangir Balai Janggo	430	59	13,7
04. Sangir Batang Hari	349	116	33,2
05. Sungai Pagu	809	201	24,3
06. Pauh Duo	422	265	62,7
07. Koto Parik Gadang Diateh	472	305	64,6
<b>2022</b>	<b>3974</b>	<b>1162</b>	<b>29,2</b>
<b>2021</b>	<b>4 526</b>	<b>2 215</b>	<b>49</b>

Sumber/Source : Dinas Pengendalian Penduduk, Keluarga Berencana, Pemberdayaan Perempuan dan Perlindungan Anak (DP2KB PP & PA) Kabupaten Solok Selatan / Population control, Family Planning, Women's Empowerment and child Protection Services of Solok selatan Regency

**Tabel**  
**Table 4.5.4****Pencapaian Akseptor Aktif ( C U ) Menurut Kecamatan di Kabupaten Solok Selatan, 2021**  
**Number of Active Acceptors by Subdistrict in Solok Selatan Regency, 2022**

Kecamatan Subdistrict	PUS Fertile Couple	Akseptor Aktif Active Acceptor							Jumlah Total
		IUD	PIL	MOP	ST	IMP	K	MOW	
(1)	(2)	(3)	(4)	(5)	(6)	(7)	(8)	(9)	(10)
01. Sangir	10 761	75	246	4	2 561	880	89	56	3 911
02. Sangir Jujuan	2 369	73	143	7	1 169	179	59	49	1 679
03. Sangir Balai Janggo	3 765	45	317	1	1 551	432	84	32	2 462
04. Sangir Batang Hari	3 055	15	83	4	1 483	202	30	22	1 839
05. Sungai Pagu	7 124	96	297	1	1 266	257	60	99	2 076
06. Pauh Duo	3 693	16	94	17	1 061	180	23	22	1 413
07. Koto Parik Gadang Diateh	4 142	25	361	7	1 576	474	37	80	2 560
<b>2022</b>	<b>34 909</b>	<b>345</b>	<b>1 541</b>	<b>41</b>	<b>10 667</b>	<b>2 604</b>	<b>382</b>	<b>360</b>	<b>15 940</b>
<b>2021</b>	<b>34 428</b>	<b>777</b>	<b>4 105</b>	<b>130</b>	<b>14 318</b>	<b>4 970</b>	<b>1 515</b>	<b>356</b>	<b>26 171</b>

Sumber/Source : Dinas Pengendalian Penduduk, Keluarga Berencana, Pemberdayaan Perempuan dan Perlindungan Anak (DP2KB PP & PA) Kabupaten Solok Selatan / Population control, Family Planning, Women's Empowerment and child Protection Services of Solok selatan Regency





## LUAS DAN PRODUKSI PERKEBUNAN

*Area and Production of Estate Crops*

2021

2022

### Kapulaga

*Java Cardamon*



Luas  
Area

439.275 m<sup>2</sup>

192.340 m<sup>2</sup>

Produksi  
Production

1.233.669 kg

537.466 kg

### Alpukat

*Avocado*



Produksi  
Production

6.151 kwintal  
quintal

13.933 kwintal  
quintal

### Durian

*Durian*



Produksi  
Production

67.177 kwintal  
quintal

149.431 kwintal  
quintal



**PENJELASAN TEKNIS**

1. Pengumpulan data statistik pertanian (SP) diselenggarakan oleh Badan Pusat Statistik bekerja sama dengan direktorat tanaman pangan, kementerian pertanian.
2. Data pokok tanaman pangan yang dikumpulkan luas panen dan produktivitas (hasil per hektar). Produksi tanaman pangan merupakan hasil perkalian antara luas panen dengan produktivitas. Jenis data tanaman pangan yang dikumpulkan mencakup padi dan palawija (jagung, kedelai, kacang tanah, ubi kayu dan ubi jalar).
3. Pengumpulan data luas panen dilakukan setiap bulan oleh mantri pertanian/ kepala cabang dinas kecamatan (KCD) dan dilaporkan dengan formulir statistik pertanian (SP). Pengumpulan data dilakukan dengan pendekatan area kecamatan diseluruh wilayah Indonesia. Pengumpulan data luas panen di tingkat kecamatan tersebut didasarkan pada hasil pengumpulan data dari seluruh desa/ kelurahan di kecamatan bersangkutan.
4. Pengumpulan data produktivitas tanaman pangan dilakukan melalui survey ubinan dengan pendekatan rumah tangga menggunakan formulir SUB-S. periode pengumpulan data dilakukan setiap subround (empat bulan) dengan petugas lapangan adalah mantri statistik

**TECHNICAL NOTES**

1. *Agricultural survey is carried out by the BPS- statistics Indonesia in cooperation with the directorate general of food corps, the ministry of agriculture.*
2. *The main food crops data collected consists of area harvested and productivity (yield per hectare). Food crops production is generated by area harvested multiplied by productivity. Type of food crops data covers paddy and secondary food crops (maize, soybeans, peanut, cassava and sweet potatoes).*
3. *The area harvested data is collected every month by the agriculture extension workers (called KCD for kepala cabang dinas) and reported in agriculture statistics form (called SP for statistic pertanian). Data collection is conducted using sub district area approach in all sub district in Indonesia area harvested in each sub district is estimated based on the area harvested in each village in the sub district.*
4. *Food based on household approach. the data collection is conducted in every sub round (for monthly) with sub district statistics coordinator (called KSK for coordinator statistic kecamatan ) and KCD being the enumerator.*

- (coordinator statistic kecamatan/ KSK) dan KCD.
5. Pengumpulan data produktivitas dilakukan melalui pengukuran langsung pada plot ubinan berukuran 2.5 m \* 2.5 m. pengumpulan data produktivitas dilakukan pada waktu panen petani.
  6. Pengumpulan data luas lahan sawah dilakukan setiap tahun oleh KCD dengan menggunakan formulir SP- lahan. Data luas lahan sawah yang dilaporkan adalah kondisi akhir tahun yang berada diwilayah administrasi kecamatan mencakup lahan yang disuahkan oleh rumah tangga, perusahaan, pemerintah, dan lain-lain.
  7. Produksi padi mencakup padi sawah dan padi lading. Data produksi pada dan palawija yang disajikan adalah dalam kualitas: gabah kering giling (padi), pipihan kering (jagung), biji kering (kedelai dan kacang tanah), dan umbi basah (ubi kayu dan ubi jalar).
  8. Survey pertanian hortikultura (SPH) diselenggarakan oleh badan pusat statistic bekerja sama dengan dorektorat jendral hortikultura, kementiran pertanian.
  9. Metode yang digunakan dalam survey ini adalah metode pencacahan lengkap terhadap seluruh kecamatan di dindonesia dan dilaporkan secara rutin bulanan untuk SPH-SBS dan
5. *The productivity data collection is conducted by a direct measurement in 2, 5m\* 2,5 m crop cutting plot. The productivity measurement is conducted at the time when farmers are harvesting their crops.*
  6. *Wetland area data is collected annually by KCD using the form called SP – lahan. Wetland area data reported is the condition at the end of the year, and covers wetland in districts administrative area, including the land cultivated by households, firms, governments, and others.*
  7. *The production of paddy covers the production of wetland paddy and dry land paddy. Production of paddy and secondary crops data area presented in the form of (dry unshusked rice (paddy). Dry loose maize (maize ), dry shells crops (soybeans and peanuts) and fresh roots (cassava and sweet potatoes).*
  8. *The agricultural survey for horticulture (SPH) is carried out by the BPS- statistics Indonesia in cooperation with the directorate general of horticulture, ministry of agriculture.*
  9. *The method used in this survey is to complete enumeration for all of sub district in Indonesia and reported monthly for SPH-SBS and quarterly for SPH-BST, SPH-TBF,SPH-TH by agriculture extension services.*

- triwulan untuk SPH-BST, SPH-TBF, SPH-TH dan mantra tani /KCD.
10. Tanaman sayuran semusim adalah tanaman sumber vitamin garam mineral dan lain-lain yang dikonsumsi dari bagian tanaman yang berupa daun, bunga, buah dan umbinya, yang berumur kurang dari satu tahun.
  11. Tanaman sayuran tahunan adalah tanaman sumber vitamin, garam mineral dan lain-lain yang dikonsumsi dari bagian tanaman yang berupa daun dan atau buah yang berumur lebih dari 1 tahun.
  12. Tanaman biofarmaka adalah yang bermanfaat untuk obata-obatan, kosmetik dan kesehatan yang dikonsumsi atau digunakan dari bagian-bagian tanaman seperti daun, batang, buah, umbi(rimpang) ataupun akar.
  13. Tanama hias adalah tanaman yang mempunyai nilai keindahan baik bentuk, warna daun, tajuk maupun bunganya, sering digunakan untuk penghias pekarangan dan lain sebagainya.
  14. Luas panen adalah luas tanaman sayuran, buah-buahan, biofarmaka dan tanaman hias yang diambil hasilnya/ di panen pada periode pelaporan.
  15. Produksi adalah hasil menurut bentuk produk dari setiap tanaman sayuran, buah-buahan, biofarmakan dan tanaman hias yang diambil berdasarkan luas yang dipanen pada bulan/triwulan.
10. *Seasonal vegetables plants are plants which are the sources of vitamin, mineral salt, etc, consumed from the part of the plant in the form of leaf, flower, fruit and root with the age of less then one year.*
  11. *Annual vegetable plants are plants which are the source of vitamin, contained from the part of the plant in the form of vegetable and more than one year of age.*
  12. *Medicinal plants are plants which are useful for medicine it is consumed from part of the plants such as leaf, flower, fruit, tuber and root.*
  13. *Ornamental plants are plants which have a beauty value either in shape, color of leaf or crown of flower, and they are often used as a yard decorator.*
  14. *Harvested area is area which vegetable, fit, medicinal and ornamental plant of crop harvested during the period of report.*
  15. *Production is the standard production quantity form of vegetable, fruit, medicinal and ornamental plnt based on harvested area reported monthly/ quarterly.*

1. **hortikultura** adalah luas tanaman sayuran, buah-buahan, biofarmaka, dan tanaman hias yang diambil hasilnya/dipanen pada periode pelaporan.

2. **Luas panen untuk tanaman sayuran** adalah luas tanaman yang dipanen sekaligus/habis/dibongkar dan luas tanaman yang dipanen berkali-kali (lebih dari satu kali)/belum habis.

**Tanaman yang dipanen sekaligus/ habis/dibongkar** adalah tanaman yang sehabis panen langsung dibongkar/dicabut, terdiri dari bawang merah, bawang putih, bawang daun, kentang, kol/kubis, kembang kol, petsai/sawi, wortel, lobak, dan kacang merah.

**Tanaman yang dipanen berkali-kali (lebih dari satu kali)/belum habis** adalah tanaman yang pemanenannya lebih dari satu kali dan biasanya dibongkar apabila panen terakhir sudah tidak memadai lagi, terdiri dari: kacang panjang, cabe besar, cabe rawit, jamur, tomat, terung, buncis, ketimun, labu siam, kangkung, bayam, melon, semangka, dan blewah.

3. Produksi hortikultura adalah hasil menurut bentuk produk dari setiap tanaman sayuran, buah-buahan, biofarmaka dan tanaman hias yang diambil berdasarkan luas yang dipanen/tanaman yang menghasilkan pada bulan/triwulan laporan.

1. *is area which vegetable, fruit, medicinal and ornamental plant of crop harvested during the period of report.*

2. **Harvested area of vegetables** *is area of entirely plant harvested/demolished and plant harvested several times/undemolished.*

**Entirely plants harvested/demolished** *are plants usually harvested once and demolished to be substituted by other plants, consisting of: shallots, garlic, leeks, potato, cabbage, cauli flower, mustard green, carrots, chinese radish, and red kidney beans.*

**Plants harvested several times/undemolished** *are plants usually harvested more than once and demolished in the case that the last harvest was economically not profitable. They consist of : yard long beans, chili, small chili, mushroom, tomatoes, egg plant, frech beans, cucumber, pumpkin/chajota, swamp cabbage, spinach, melon, watermelon, and blewah.*

3. *Horticulture production is the standard production quantity form of vegetable, fruit, medicinal and ornamental plant based on harvested area/the number of production plants reported monthly/quarterly.*

4. Data perkebunan besar dikumpulkan oleh BPS setiap bulan secara lengkap (sensus bulanan) dengan sistem surat pos. Khusus untuk tanaman kelapa, cengkeh, dan kapok, datanya diperoleh dari Direktorat Jenderal Perkebunan. Data perkebunan rakyat juga diperoleh dari Direktorat Jenderal Perkebunan.
  5. Penghitungan luas tanaman perkebunan besar adalah pada keadaan akhir tahun dan tidak termasuk yang luasnya kurang dari 5 hektar.
  6. Bentuk produksi perkebunan adalah; karet kering (karet), daun kering (teh dan tembakau), biji kering (kopi dan coklat), kulit kering (kayu manis dan kina), serat kering (rami), bunga kering (cengkeh), refined sugar (tebu dari perkebunan besar), gula mangkok (tebu dari perkebunan rakyat), ekivalen kopra (kopra), biji dan bunga (pala) serta minyak daun (sereh).
  7. Persediaan akhir tahun produksi perkebunan besar bukan merupakan cadangan penyangga (buffer stock).
  8. Data Statistik Kehutanan sebagian besar merupakan data sekunder yang bersumber dari Kementerian Kehutanan.
  9. Kawasan hutan adalah wilayah tertentu yang berupa hutan, yang ditunjuk dan atau ditetapkan oleh pemerintah untuk dipertahankan keberadaannya sebagai hutan
4. *Data on estates are collected by the BPS every month on complete basis through a mailing system. Data on coconut, clove, and kapok, as well as on smallholder plantation, are acquired from the Directorate General of Estates.*
  5. *Planted areas of estates refer to condition at the end of the year, and exclude areas less than 5 hectares.*
  6. *Production of estates crops are follows: dry rubber (rubber); dry leaves (tea and tobacco); dry beans (coffee and cocoa); dry bark (cassia vera and cinchona); dry fibre (rosella); dry flowers/buds (cloves); refined sugar (sugar cane from estate); cup sugar (sugar cane from smallholders); copra (copra); seeds and buds (nutmeg); and leaf oil (citronella).*
  7. *The production availability of estates at the end of year is not the buffer stock.*
  8. *Most of forestry statistics are secondary data obtained from the Ministry of Forestry.*
  9. *Forest Area is a specific territory of forest ecosystem determined and or decided by the government as a permanent forest. Such decision is important to maintain the*



tetap. Hal ini untuk menjamin kepastian hukum mengenai status kawasan hutan, letak batas dan luas suatu wilayah tertentu yang sudah ditunjuk menjadi kawasan hutan tetap.

10. Kawasan hutan Indonesia ditetapkan oleh Menteri Kehutanan dalam bentuk Surat Keputusan Menteri Kehutanan tentang Penunjukan Kawasan Hutan dan Perairan Provinsi.

*size of forest area and to ensure its legitimation and boundary demarcation of permanent forest.*

10. *Indonesian forest area is determined by the Minister of Forestry in the format of Ministerial Decree on the Designation of Provincial Forest Area and Inland Water, Coastal and Marine Ecosystem.*

<https://solokselatankab.bps.go.id>

**ULASAN**

Kabupaten Solok Selatan tercatat memiliki lahan sawah seluas 9.080 ha dimana 9.045 ha diantaranya sudah memakai sistem irigasi untuk pengairan, sedangkan sisanya masih merupakan sawah non irigasi (tadah hujan). Dengan luas sawah tersebut, Produksi padi Kabupaten Solok Selatan tahun 2022 sebesar 58.212 ton atau naik dibandingkan tahun 2021 yang produksinya sebesar 54.869 ton. Sementara itu untuk tanaman palawija seperti jagung pada tahun 2022 produksinya sebesar 95.105,021 ton.

Untuk sayur-sayuran seperti cabai keriting pada tahun 2022 produksinya sebesar 17.026 ton, bawang merah sebanyak 3.698 ton, dan produksi kangkung sebesar 1.580 ton.

Produksi buah alpukat di Kabupaten Solok Selatan meningkat dibanding tahun sebelumnya. Produksi Alpukat pada tahun 2022 sebanyak 1393,3 ton meningkat dibandingkan tahun 2021 sebanyak 615 ton.

Populasi hewan ternak di Kabupaten Solok Selatan seperti sapi dan kerbau pada tahun 2022 secara umum mengalami kenaikan dibanding tahun sebelumnya. Pada tahun 2022 populasi sapi tercatat sebanyak 10.935 ekor atau bertambah sebanyak 32 ekor dibandingkan tahun 2021 yang populasinya 10.903 ekor. Sedangkan untuk populasi kerbau

**DESCRIPTION**

*Kabupaten Solok Selatan has an area of 9,080 ha of paddy fields, of which 9,045 ha are already using irrigation systems for irrigation, while the rest are still non-irrigated (rain-fed). With the area of paddy fields, the Solok Selatan Regency rice production in 2022 was 58,212 tons, an increase compared to 2021 whose production amounted to 54,869 tons. Meanwhile for palawija crops such as corn in 2022 the production was 95,105.021 tons.*

*Vegetables such as red chili in 2022 production is 17,026 tons, Onions as much as 3,698 tons and water spinach production by 1,580 ton.*

*Production of avocado in Solok Selatan Regency has increased compared to the previous year. Avocados production in 2022 was 1393.3 tons while in 2021 it increase to 615 tons.*

*The population of livestock in Solok Selatan Regency such as cows and buffaloes in the year 2022 in general are incerased compared to the previous year. In 2022 the population of cows recorded as many as 10,935 tails or gain as much as 32 tails compared to the year 2021 the population of 10,903 tails. As for the population of buffalo in 2022 as many as 5,203 tails, or increase as much as 13 tails*

pada tahun 2022 sebanyak 5.203 ekor, mengalami kenaikan sebanyak 13 ekor dibandingkan tahun 2021 yaitu 5.190 ekor.

Di tahun 2022 luas area yang digunakan untuk usaha perikanan air tawar di Kabupaten Solok Selatan seluas 756,12 ha. Di tahun 2021 produksi ikan air tawar pada kolam sudah mencapai 1.821 ton, kemudian di tahun 2022 naik menjadi 1.921,47 ton.

*compared to 2021 of 5,190 tails.*

*In the year 2022 the area used for freshwater fisheries in Solok Selatan Regency area of 756.12 ha. In the year 2021 a number of freshwater fish products 1,821 tons, then in 2022 increase to 1,921.47 tons.*

<https://solokselatankab.bps.go.id>

**Gambar 5.1**  
**Figures**

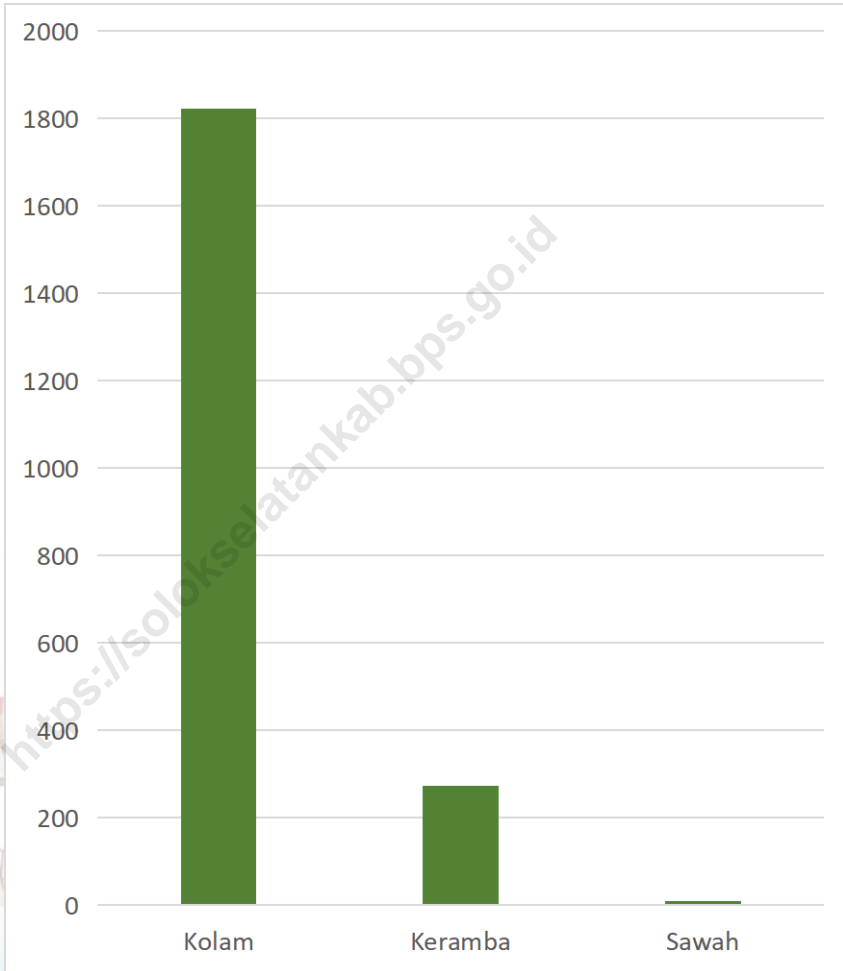
**Produktivitas Padi di Kabupaten Solok Selatan, 2018-2021**  
***Paddy Productivity in Solok Selatan Regency, 2018-2021***



Sumber/Source: BPS - Survei Kerangka Sampel Area (KSA) / BPS-Statistics Indonesia, Area Sampling Frame (ASF) Survey

**Gambar 5.2**  
**Figures**

**Produksi Perikanan Air Tawar Menurut Jenis Perairan di Kabupaten Solok Selatan, 2022**  
*Freshwater Fishery Production by Type of Water in Solok Selatan Regency, 2022*



Sumber/Source : Dinas Pertanian, Pangan dan Perikanan Kota Pariaman / Agriculture, Food and Fisheries Service of Pariaman Municipality

## 5.1 PERTANIAN, KEHUTANAN, PETERNAKAN, DAN PERIKANAN AGRICULTURE, FORESTRY, LIVESTOCK, AND FISHERY

**Tabel** 5.1.1 **Luas Panen, Produktivitas, dan Produksi Padi di Kabupaten Solok Selatan, 2019-2022**  
*Harvested Area, Productivity, dan Production of Paddy in Solok Selatan, 2019-2022*

Tahun Tahun	Luas Panen (ha) Harvested Area (ha)	Produksi <sup>2</sup> (ton GKG) Production <sup>2</sup> (ton GKG)	Produktivitas (kuintal/ha) Productivity (quintal/ha)
(1)	(2)	(3)	(4)
2019	14 725,29	62 326,80	42,33
2020	13 647,00	48 497,00	35,54
2021	13 693	54 869	40,07
2022 <sup>1</sup>	13 943	58 212	41,75

Catatan / Note : <sup>1</sup> Angka Sementara/ Production Paddy September-December 2022 is Temporary Number

<sup>2</sup> Kualitas produksi Gabah Kering Giling (GKG)/ The production is in term of dry unhusked paddy

Sumber/Source: BPS -Survei Kerangka Sampel Area(KSA) / BPS-Statistics Indonesia, Area Sampling Frame (ASF) Survey

**Tabel**  
**Table** 5.1.2

**Jumlah Produksi Padi dan Beras di Kabupaten Solok Selatan, 2019-2022**  
**Production of Paddy and Rice in Solok Selatan Regency, 2019-2022**

Tahun Tahun	Produksi Padi <sup>2</sup> (ton GKG) Paddy Production <sup>2</sup> (ton GKG)	Beras (ton) Rice (ton)
(1)	(3)	(4)
2019	62 326,80	35 902,73
2020	48 497,00	27 936,00
2021	54 869	31 770
2022 <sup>1</sup>	58 212	33 706

Catatan / Note : <sup>1</sup> Angka Sementara/ Temporary Number

<sup>2</sup> Kualitas produksi Gabah Kering Giling (GKG)/ The production is in term of dry unhusked paddy

Sumber/Source: BPS -Survei Kerangka Sampel Area(KSA) / BPS-Statistics Indonesia, Area Sampling Frame (ASF) Survey

**Tabel**  
**Table** 5.1.3

**Produksi Jagung, Kacang Tanah\* dan Kedelai Menurut Kecamatan di Kabupaten Solok Selatan (ton), 2022**  
**Production of Maize, Peanut and Soybeans by Subdistrict in Solok Selatan Regency (ton) , 2022**

Kecamatan Subdistrict	Produksi Jagung Maize Production	Produksi Kacang Tanah Peanuts Production	Produksi Kedelai Soybeans Production
(1)	(2)	(3)	(4)
01. Sangir	86 261,05	315,12	0
02. Sangir Jujuan	6 129,95	124,15	0
03. Sangir Balai Janggo	18,15	12,20	0
04. Sangir Batang Hari	84,72	10,14	0
05. Sungai Pagu	320,718	7,80	0
06. Pauh Duo	2 051,385	64,23	0
07. Koto Parik Gadang Diateh	239,03	17,40	0
<b>2022</b>	<b>95 105,021</b>	<b>551,04</b>	<b>0</b>
<b>2021</b>	<b>81 230,62</b>	<b>737,7</b>	<b>0</b>

Catatan/Note : \* Kacang tanah tanpa kulit

Sumber/Source : Dinas Pertanian, Ketahanan Pangan dan Perikanan Kabupaten Solok Selatan / *Departemenet of Agriculture, Food Security and Fisheries of Solok Selatan Regency*



**Tabel**  
**Table** 5.1.4

**Luas Panen Jagung, Kacang Tanah\* dan Kedelai Menurut Kecamatan di Kabupaten Solok Selatan (ha), 2022**  
**Total Area of Maize, Peanut and Soybeans by Subdistrict in Solok Selatan Regency (ha), 2022**

Kecamatan Subdistrict	Luas Panen Jagung Maize Harvested Area	Luas Panen Kacang Tanah Peanuts Harvested Area	Luas Panen Kedele Soybeans Harvested Area
(1)	(2)	(3)	(4)
01. Sangir	16 713	235	0
02. Sangir Jujuan	400	92	0
03. Sangir Balai Janggo	0	9	0
04. Sangir Batang Hari	11	6	0
05. Sungai Pagu	37	4	0
06. Pauh Duo	336	47	0
07. Koto Parik Gadang Diateh	38,5	12	0
<b>2022</b>	<b>17 535,5</b>	<b>405</b>	<b>0</b>
<b>2021</b>	<b>15 716,5</b>	<b>455</b>	<b>0</b>

Catatan/Note : \* Kacang tanah tanpa kulit

Sumber/Source : Dinas Pertanian, Ketahanan Pangan dan Perikanan Kabupaten Solok Selatan / *Departemenet of Agriculture, Food Security and Fisheries of Solok Selatan Regency*

**Tabel**  
**Table** 5.1.5

**Luas Panen, Produksi, dan Produktivitas Ubi Kayu dan Ubi Jalar Menurut Kecamatan di Kabupaten Solok Selatan, 2022**  
*Harvest Area, Production, and Productivity of cassava and sweet potato by Subdistrict in Solok Selatan Regency, 2022*

Kecamatan Subdistrict	Ubi Kayu Cassava			Ubi Jalar Sweet Potato		
	Luas Panen Harvest ed Area (ha)	Produksi Poduction (ton)	Produkti- vitas Productivity (ton/ ha)	Luas Panen Harvest ed Area (ha)	Produksi Production (ton)	Produkti- vitas Productivity (ton/ ha)
(1)	(2)	(3)	(4)	(5)	(6)	(7)
01. Sangir	88	3 630	41,25	44	1 545,5	35,125
02. Sangir Jujuan	36	1 360	37,78	31	1 132,8	36,54
03. Sangir Balai Jango	8	250	31,25	4	166,15	41,63
04. Sangir Batang Hari	4	104	26,00	1	6,5	6,5
05. Sungai Pagu	8	280	35	6	108,2	30,03
06. Pauh Duo	16	603	37,69	12	466	38,83
07. Koto Parik Gadang Diateh	9	328	36,44	4	132	33
<b>2022</b>	<b>169</b>	<b>6 555</b>	<b>245,41</b>	<b>102</b>	<b>3 557,15</b>	<b>221,655</b>
<b>2021</b>	<b>214</b>	<b>8 712</b>	<b>381,17</b>	<b>110</b>	<b>3 994</b>	<b>315,29</b>


Sumber/Source : Dinas Pertanian, Ketahanan Pangan dan Perikanan Kabupaten Solok Selatan / Departemenet of Agriculture, Food Security and Fisheries of Solok Selatan Regency

**Tabel**  
**Table** 5.1.6

**Luas Tanam, Luas Panen, dan Produksi Tanaman Pangan di Kabupaten Solok Selatan, 2022**  
*Planted Area, Harvested Area, and Production of Primary Plant in Solok Selatan Regency, 2022*

Komoditi <i>Commodity</i>	Luas Panen <i>Harvested Area</i> (Ha)	Produksi <i>Production</i> (ton)
(1)	(3)	(4)
01. Padi Sawah / Rice Paddies	13 943	58 212
02. Jagung/Corn	17 535,5	95 105,021
03. Kedelai/Soybean	0	0
04. Kacang Tanah/ Peanuts	405	551,04
05. Ubi Kayu/ Cassava	169	6 555
06. Ubi Jalar/ Sweet Potatoes	102	3 557,15

Sumber/Source: BPS -Survei Kerangka Sampel Area(KSA) dan Dinas Pertanian, Ketahanan Pangan dan Perikanan Kabupaten Solok Selatan/Departemen of Agriculture, Food Security and Fisheries of Solok Selatan Regency and BPS-Statistics Indonesia, Area Sampling Frame (ASF) Survey



**Tabel**  
**Table** 5.1.7

**Luas Lahan Menurut Jenis Penggunaannya di  
Kabupaten Solok Selatan, 2022 - 2022**  
**Area of Land by Kind of Use in Solok Selatan Regency, 2022 -  
2022**

Jenis Penggunaan Kind of Use	Luas Lahan Area of Land	
	2021	2022
(1)	(2)	(3)
<b>A. LAHAN PERTANIAN/ AGRICULTURE LAND</b>		
<b>01. Lahan Sawah / Wet Land</b>	<b>8 103</b>	<b>9 080</b>
a. Irigasi / Irrigation	7 918	9 045
b. Tadah Hujan / Rain Fed	185	35
c. Rawa Pasang Surut/ Swamp	0	0
d. Rawa Lebak	0	0
<b>02. Lahan Bukan Sawah/ Non Wet Land</b>	<b>0</b>	<b>411 174</b>
a. Tegal /Kebun / Dry Land/ Cultivation	0	6 142
b. Ladang /Huma / Unirrigated Field/ Field for dry rice cultivation	0	10 062
c. Perkebunan /Estate	0	47 182
d. Ditanami Pohon/ Hutan Rakyat/ People Forest	0	60 977
e. Padang Pengembalaan/ Padang Rumput/ Grassland	0	47
f. Sementara tidak diusahakan/ Temporarily non being work land	0	55 237
g. Hutan Negara/ State Forest	0	4 545
h. Lainnya (tambak, kolam empang, dll)/Others	0	226 982
<b>B. LAHAN BUKAN PERTANIAN/ NOT AGRICULTURE LAND</b>		
(Jalan, pemukiman, perkantoran, sungai, dll)	<b>98 876</b>	<b>98 936</b>
<b>Jumlah Total</b>	<b>106 979</b>	<b>519 190</b>

Sumber/Source : Dinas Pertanian, Ketahanan Pangan dan Perikanan Kabupaten Solok Selatan / Departemenet of Agriculture, Food Security and Fisheries of Solok Selatan Regency

**Tabel**  
**Table** 5.1.8

**Luas Lahan Sawah Menurut Jenis Pengairan di Kabupaten Solok Selatan (Ha), 2022**  
**Area of Land by Type of Irrigation in Solok Selatan Regency (Ha), 2022**

Jenis Pengairan Type of Irrigation	Luas Area
(1)	(5)
01. Irigasi / Irrigation	9 045
02. Tadah Hujan / Rain Fed	35
03. Rawa Pasang Surut/ Swamp	0
04. Rawa Lebak	0
<b>2022</b>	<b>9 080</b>
<b>2021</b>	<b>8 103</b>

Sumber/Source : Dinas Pertanian, Ketahanan Pangan dan Perikanan Kabupaten Solok Selatan / Departemenet of Agriculture, Food Security and Fisheries of Solok Selatan Regency

**Tabel**  
**Table** 5.1.9

**Luas Lahan Sawah Menurut Jenis Pengairan dan Kecamatan di Kabupaten Solok Selatan (Ha), 2022**  
**Area of Wet Land by Type of Irrigation and subdistrict in Solok Selatan Regency (Ha), 2022**

Kecamatan Subdistrict	Irigasi Irrigation			Tadah Hujan Rain Fed		
	Satu Kali Once	Dua Kali Twice	Tiga Kali Three Times	Satu Kali Once	Dua Kali Twice	Tiga Kali Three Times
(1)	(2)	(3)	(4)	(5)	(6)	(7)
01. Sangir	0	297	2 044	100	0	0
02. Sangir Jujuan	0	180	527	70	0	0
03. Sangir Balai jango	0	0	0	0	22	0
04. Sangir Batang Hari	0	174	584	15	0	0
05. Sungai Pagu	0	508	1 167	0	4	0
06. Pauh Duo	0	1 560	0	0	0	0
07. Koto Parik Gadang Diateh	0	530	1 353	0	0	0
<b>2022</b>	<b>0</b>	<b>3 249</b>	<b>5 675</b>	<b>185</b>	<b>26</b>	<b>0</b>

Sumber/Source : Dinas Pertanian, Ketahanan Pangan dan Perikanan Kabupaten Solok Selatan / Departemenet of Agriculture, Food Security and Fisheries of Solok Selatan Regency

**Tabel**  
**Table** 5.1.10

**Luas Areal Irigasi PU Menurut Jenis dan Klasifikasi Irigasi di Kabupaten Solok Selatan (Ha), 2022**  
**Area of Public Irrigation Acreage by Type and Classification of Irrigation in Solok Selatan Regency (Ha), 2022**

<b>Jenis Irigasi</b> <b>Type of Irrigation</b>	<b>Klasifikasi</b> <b>Classification</b>	<b>Luas</b> <b>Area</b>
(1)	(2)	(3)
Teknis <i>Technical</i>	a. Baku / <i>Standard</i>	-
	b. Fungsional / <i>Functional</i>	-
	c. Daerah Irigasi / <i>Irigated Area</i>	-
	d. Potensial / <i>Potential</i>	-
Semi Teknis <i>Semi Technical</i>	a. Baku / <i>Standard</i>	-
	b. Fungsional / <i>Functional</i>	-
	c. Daerah Irigasi / <i>Irigated Area</i>	-
	d. Potensial / <i>Potential</i>	-
Sederhana <i>Simple</i>	a. Baku / <i>Standard</i>	-
	b. Fungsional / <i>Functional</i>	-
	c. Daerah Irigasi / <i>Irigated Area</i>	-
	d. Potensial / <i>Potential</i>	-
	<b>2022</b>	-
	<b>2021</b>	-

Sumber/Source : Dinas Pertanian, Ketahanan Pangan dan Perikanan Kabupaten Solok Selatan / *Departemenet of Agriculture, Food Security and Fisheries of Solok Selatan Regency*

**Tabel**  
**Table** 5.1.11

**Luas Areal Irigasi Non PU dan Tadah Hujan Menurut  
Klasifikasi di Kabupaten Solok Selatan (Ha), 2022**  
**Area of Non Public Irrigation And Raid Fed Acreage by  
Classification in Solok Selatan Regency (Ha), 2022**

<b>Jenis Irigasi</b> <i>Type of Irrigation</i>	<b>Klasifikasi</b> <i>Classification</i>	<b>Luas Area</b>
(1)	(3)	(4)
01. Irigasi Non PU <i>Non Government Irrigation</i>	a. Baku / <i>Standard</i>	550
	b. Fungsional / <i>Functional</i>	9 080
	c. Daerah Irigasi / <i>Irigated Area</i>	0
	d. Potensial / <i>Potential</i>	0
02. Tadah Hujan <i>Raid Fed</i>	a. Baku / <i>Standard</i>	0
	b. Fungsional / <i>Functional</i>	0
	c. Daerah Irigasi / <i>Irigated Area</i>	0
	d. Potensial / <i>Potential</i>	0
	<b>2022</b>	<b>9 640</b>
	<b>2021</b>	<b>1 275</b>

Sumber/Source : Dinas Pertanian, Ketahanan Pangan dan Perikanan Kabupaten Solok Selatan / *Departemenet of Agriculture, Food Security and Fisheries of Solok Selatan Regency*



**Tabel**  
**Table** 5.1.12

**Banyaknya Mesin Pengolah Lahan Menurut Kecamatan (Unit), 2022**  
**Number of Land Processing Machines by Subdistrict (Unit), 2022**

Kecamatan Subdistrict	Traktor Roda Dua Two Wheel Tractor				Traktor Roda Empat Four Wheel Tractor	
	Bantuan		Swadaya		Baik Fine	Rusak Broken
	Baik Fine	Rusak Broken	Baik Fine	Rusak Broken		
(1)	(2)	(3)	(4)	(5)	(6)	(7)
01. Sangir	17	0	0	0	0	0
02. Sangir Jujuan	2	0	0	0	0	0
03. Sangir Balai Janggo	0	0	0	0	0	0
04. Sangir Batang Hari	4	0	0	0	0	0
05. Sungai Pagu	12	0	0	0	1	0
06. Pauh Duo	5	0	0	0	0	0
07. Koto Parik Gadang Diateh	6	0	0	0	0	0
<b>2022</b>	<b>46</b>	<b>0</b>	<b>0</b>	<b>0</b>	<b>1</b>	<b>0</b>

Sumber/Source : Dinas Pertanian, Ketahanan Pangan dan Perikanan Kabupaten Solok Selatan / Departemenet of Agriculture, Food Security and Fisheries of Solok Selatan Regency

**Tabel**  
**Table** 5.1.13

**Banyaknya Mesin Pemberantas Jasad Pengganggu Menurut Kecamatan di Kabupaten Solok Selatan (Unit), 2022**  
**Number of Pest Control Machines by Subdistrict in Solok Selatan Regency (Unit), 2022**

Kecamatan Subdistrict	Hand Sprayer Electric	Knapsack Motor Sprayer	Skid Power Sprayer	Swing Fog Medium	Emposan/ Fumigator
(1)	(2)	(3)	(4)	(5)	(6)
01. Sangir	70	8	0	0	0
02. Sangir Jujuan	37	2	0	0	0
03. Sangir Balai Janggo	6	0	0	0	0
04. Sangir Batang Hari	1	0	0	0	0
05. Sungai Pagu	79	6	0	0	0
06. Pauh Duo	6	0	0	0	0
07. Koto Parik Gadang Diateh	5	10	0	0	0
<b>2022</b>	<b>204</b>	<b>26</b>	<b>0</b>	<b>0</b>	<b>0</b>

Sumber/Source : Dinas Pertanian, Ketahanan Pangan dan Perikanan Kabupaten Solok Selatan / Departemenet of Agriculture, Food Security and Fisheries of Solok Selatan Regency

**Tabel**  
**Table** 5.1.14

**Banyaknya Mesin Pengolah Gabah Menurut Jenis Mesin dan Kecamatan di Kecamatan Kabupaten Solok Selatan (Unit), 2022**  
*Number of Paddy Processing Machines by Type of Machine and Subdistrict in Solok Selatan Regency (Unit), 2022*

Kecamatan Subdistrict	Perontok Padi Thresher		Pengereng Dryer	
	Baik Fine	Rusak Broken	Tipe Datar Flat Type	Tipe Vertikal Vertical Type
(1)	(2)	(3)	(4)	(5)
01. Sangir	6	0	0	0
02. Sangir Jujuan	1	0	0	0
03. Sangir Balai Janggo	0	0	0	0
04. Sangir Batang Hari	0	0	0	0
05. Sungai Pagu	3	0	0	0
06. Pauh Duo	1	0	0	0
07. Koto Parik Gadang Diateh	0	0	0	0
<b>2022</b>	<b>11</b>	<b>0</b>	<b>0</b>	<b>0</b>

Bersambung/ To be continued

Lanjutan Tabel/*Continued Table 5.1.14*

Kecamatan <i>Subdistrict</i>	Penggilingan <i>Milling</i>			Engel <i>Berg</i>	Pemecah Kulit <i>Husker</i>	Penyosoh Beras <i>Polisher</i>
	Padi Besar <i>Large Rice Mill</i>	Padi Kecil <i>Small Rice Mill</i>	Padi Menengah <i>Midle Rice Mill</i>			
(1)	(2)	(3)	(4)	(5)	(6)	(7)
01. Sangir	0	0	0	0	0	0
02. Sangir Jujuan	0	0	0	0	0	0
03. Sangir Balai Janggo	0	0	0	0	0	0
04. Sangir Batang Hari	0	0	0	0	0	0
05. Sungai Pagu	0	0	0	0	0	0
06. Pauh Duo	0	0	0	0	0	0
07. Koto Parik Gadang Diateh	0	0	0	0	0	0
<b>2022</b>	<b>0</b>	<b>0</b>	<b>0</b>	<b>0</b>	<b>0</b>	<b>0</b>

Sumber/*Source* : Dinas Pertanian, Ketahanan Pangan dan Perikanan Kabupaten Solok Selatan / *Departemenet of Agriculture, Food Security and Fisheries of Solok Selatan Regency*

**Tabel 5.1.15** Banyaknya Pompa Air Menurut Kecamatan dan Kondisi di Kabupaten Solok Selatan (Unit), 2022  
**Number of Water Pumps by Subdistrict and Condition in Solok Selatan Regency (Unit), 2022**

Kecamatan Subdistrict	Kondisi Baik Fine	Rusak Berat Heavy Broken
(1)	(2)	(3)
01. Sangir	0	0
02. Sangir Jujan	0	0
03. Sangir Balai Janggo	1	0
04. Sangir Batang Hari	1	0
05. Sungai Pagu	1	0
06. Pauh Duo	0	0
07. Koto Parik Gadang Diateh	3	0
<b>2022</b>	<b>6</b>	<b>0</b>
<b>2021</b>	<b>7</b>	<b>0</b>

Sumber/Source : Dinas Pertanian, Ketahanan Pangan dan Perikanan Kabupaten Solok Selatan / Departemenet of Agriculture, Food Security and Fisheries of Solok Selatan Regency

**Tabel**  
**Table** 5.1.16

**Banyaknya Alat Panen Gabah dan Palawija Menurut Kecamatan di Kabupaten Solok Selatan (Unit), 2022**  
**Number of Paddy Combine Harvester and Secondary Food Harvesting by Subdistrict in Solok Selatan Regency (Unit), 2022**

Kecamatan Subdistrict	Sabit Bergerigi Serrated Sickle	Reaper	Combine Harvester
(1)	(2)	(3)	(4)
01. Sangir	0	0	1
02. Sangir Jujuan	0	0	0
03. Sangir Balai Janggo	0	0	0
04. Sangir Batang Hari	0	0	0
05. Sungai Pagu	0	0	0
06. Pauh Duo	0	0	0
07. Koto Parik Gadang Diateh	0	0	0
<b>2022</b>	<b>0</b>	<b>0</b>	<b>1</b>
<b>2021</b>	<b>0</b>	<b>0</b>	<b>1</b>

Sumber/Source : Dinas Pertanian, Ketahanan Pangan dan Perikanan Kabupaten Solok Selatan / Departemenet of Agriculture, Food Security and Fisheries of Solok Selatan Regency

**5.2 HORTIKULTURA  
HORTICULTURE**

**Tabel 5.2.1** Luas Panen Tanaman Sayuran Menurut Kecamatan dan Jenis Tanaman di Kabupaten Solok Selatan (ha), 2021 - 2022  
*Harvested Area of Vegetables by Subdistrict and Kind of Plant in Solok Selatan Regency(ha), 2021 - 2022*

Kecamatan Subdistrict	Bawang Merah Shallot		Cabai Besar/TW/Teropong Chili/Big Chili	
	2021	2022	2021	2022
(1)	(2)	(3)	(4)	(5)
01. Sangir	89	113	0	0
02. Sangir Jujuan	0	0	0	0
03. Sangir Balai Janggo	0	0	0	0
04. Sangir Batang Hari	0	0	0	0
05. Sungai Pagu	13	11	0	0
06. Pauh Duo	96	78	0	0
07. Koto Parik Gadang Diateh	156	173	0	0
<b>Solok Selatan</b>	<b>354</b>	<b>375</b>	<b>0</b>	<b>0</b>

Bersambung/ To be continued

Lanjutan Tabel/*Continued Table 5.2.1*

Kecamatan Subdistrict	Cabai Keriting <i>Curly Chili</i>		Cabai Rawit <i>Chili/Cayenne Pepper</i>	
	2021	2022	2021	2022
(1)	(6)	(7)	(8)	(9)
01. Sangir	200	236	0	229
02. Sangir Jujuan	31	31	33	25
03. Sangir Balai Janggo	9	7	8	6
04. Sangir Batang Hari	5	7	0	0
05. Sungai Pagu	26	18	12	15
06. Pauh Duo	103	102	128	126
07. Koto Parik Gadang Diateh	0	42	0	39
<b>Solok Selatan</b>	<b>374</b>	<b>443</b>	<b>181</b>	<b>440</b>



Lanjutan Tabel/*Continued Table 5.2.1*

Kecamatan Subdistrict	Kentang Potato		Kubis Cabbage		Terung Egg Plant	
	2021	2022	2021	2022	2021	2022
(1)	(6)	(7)	(8)	(9)	(10)	(11)
01. Sangir	96	57	80	31	73	66
02. Sangir Jujuan	0	0	0	0	27	20
03. Sangir Balai Janggo	0	0	0	0	0	0
04. Sangir Batang Hari	0	0	0	0	0	0
05. Sungai Pagu	0	0	0	0	10	12
06. Pauh Duo	0	0	0	0	12	12
07. Koto Parik Gadang Diateh	0	0	0	0	0	0
<b>Solok Selatan</b>	<b>96</b>	<b>57</b>	<b>80</b>	<b>31</b>	<b>122</b>	<b>110</b>

Bersambung/ *To be continued*

Lanjutan Tabel/*Continued Table 5.2.1*

Kecamatan Subdistrict	Petsai Mustard Green		Tomat Tomato		Kacang Panjang Cow Peas	
	2021	2022	2021	2022	2021	2022
(1)	(12)	(13)	(14)	(15)	(16)	(17)
01. Sangir	0	0	46	45	59	56
02. Sangir Jujuan	0	0	0	0	27	18
03. Sangir Balai Janggo	0	0	0	0	3	0
04. Sangir Batang Hari	0	0	0	0	0	0
05. Sungai Pagu	0	0	0	0	0	0
06. Pauh Duo	0	0	0	0	13	8
07. Koto Parik Gadang Diateh	0	0	0	0	0	0
<b>Solok Selatan</b>	<b>0</b>	<b>0</b>	<b>46</b>	<b>45</b>	<b>102</b>	<b>82</b>

Bersambung/ *To be continued*

Lanjutan Tabel/Continued Table 5.2.1

Kecamatan Subdistrict	Buncis Shap Bean		Ketimun Cucumber		Kangkung Swamp Cabbage	
	2021	2022	2021	2022	2021	2022
(1)	(18)	(19)	(20)	(21)	(22)	(23)
01. Sangir	55	54	73	70	16	12
02. Sangir Jujuan	0	0	0	0	22	13
03. Sangir Balai Janggo	0	0	2	0	0	0
04. Sangir Batang Hari	0	0	0	0	0	0
05. Sungai Pagu	0	0	7	11	0	0
06. Pauh Duo	0	0	12	10	12	9
07. Koto Parik Gadang Diateh	0	0	0	0	0	0
<b>Solok Selatan</b>	<b>55</b>	<b>54</b>	<b>94</b>	<b>91</b>	<b>50</b>	<b>34</b>

Sumber/Source : Dinas Pertanian, Ketahanan Pangan dan Perikanan Kabupaten Solok Selatan / Departemenet of Agriculture, Food Security and Fisheries of Solok Selatan Regency

**Tabel**  
**Table** 5.2.2

**Produksi Tanaman Sayuran Menurut Kecamatan dan Jenis Tanaman di Kabupaten Solok Selatan (ton), 2021 - 2022**  
**Production of Vegetables by Subdistrict and Kind of Plant in Solok Selatan Regency (ton), 2021 - 2022**

Kecamatan Subdistrict	Bawang Merah Shallot		Cabai Besar/TW/Teropong Chili/Big Chili	
	2021	2022	2021	2022
(1)	(2)	(3)	(4)	(5)
01. Sangir	918,0	3 022	0	0
02. Sangir Jujuan	0	0	0	0
03. Sangir Balai Janggo	0	0	0	0
04. Sangir Batang Hari	0	0	0	0
05. Sungai Pagu	49,5	38	0	0
06. Pauh Duo	683,0	546	0	0
07. Koto Parik Gadang Diateh	1 169,0	92	0	0
<b>Solok Selatan</b>	<b>2 819,5</b>	<b>3 698</b>	<b>0</b>	<b>0</b>

Bersambung/ To be continued

Lanjutan Tabel/*Continued Table 5.2.2*

Kecamatan Subdistrict	Cabai Keriting Curly Chili		Cabai Rawit Chili/Cayenne Pepper	
	2021	2022	2021	2022
(1)	(6)	(7)	(8)	(9)
01. Sangir	-	6 160	-	10 979
02. Sangir Jujuan	-	8 197	-	399
03. Sangir Balai Janggo		78	-	60
04. Sangir Batang Hari	-	13	-	2
05. Sungai Pagu	-	63	-	42
06. Pauh Duo	-	2 210	-	1 580
07. Koto Parik Gadang Diateh	-	305	-	186
<b>Solok Selatan</b>	<b>-</b>	<b>17 026</b>	<b>-</b>	<b>13 248</b>

Lanjutan Tabel/Continued Table 5.2.2

Kecamatan Subdistrict	Kentang Potato		Kubis Cabbage		Terung Egg Plant	
	2021	2022	2021	2022	2021	2022
(1)	(2)	(3)	(4)	(5)	(6)	(7)
01. Sangir	3 072	1 851	2 591	1 020	3 381,0	5 055
02. Sangir Jujuan	0	0	0	0	194,0	1 056
03. Sangir Balai Janggo	0	0	0	0	58,0	0
04. Sangir Batang Hari	0	0	0	0	0	0
05. Sungai Pagu	0	0	0	0	77,0	78
06. Pauh Duo	0	0	0	0	17,8	4
07. Koto Parik Gadang Diateh	0	0	0	0	0	0
<b>Solok Selatan</b>	<b>3 072</b>	<b>1 851</b>	<b>2 591</b>	<b>1 020</b>	<b>3 727,8</b>	<b>6 193</b>

Bersambung/ To be continued

Lanjutan Tabel/*Continued Table 5.2.2*

Kecamatan Subdistrict	Petsai Mustard Green		Tomat Tomato		Kacang Panjang Cow Peas	
	2021	2022	2021	2022	2021	2022
(1)	(2)	(3)	(4)	(5)	(6)	(7)
01. Sangir	0	0	2 213	2 050	1 398	2 934
02. Sangir Jujuan	0	0	0	0	105	649
03. Sangir Balai Janggo	0	0	0	0	47	0
04. Sangir Batang Hari	0	0	0	0	0	0
05. Sungai Pagu	0	0	0	0	0	0
06. Pauh Duo	0	0	0	0	47	0
07. Koto Parik Gadang Diateh	0	0	0	0	0	0
<b>Solok Selatan</b>	<b>0</b>	<b>0</b>	<b>2 213</b>	<b>2 050</b>	<b>1 597</b>	<b>3 583</b>

Bersambung/ *To be continued*

Lanjutan Tabel/*Continued Table 5.2.2*

Kecamatan Subdistrict	Buncis Shap Bean		Ketimun Cucumber		Kangkung Swamp Cabbage	
	2021	2022	2021	2022	2021	2022
(1)	(2)	(3)	(4)	(5)	(6)	(7)
01. Sangir	1 426	1 505	2 566,0	0	485	417
02. Sangir Jujan	0	0	0	0	125	302
03. Sangir Balai Janggo	0	0	41,0	0	0	0
04. Sangir Batang Hari	0	0	0	0	0	0
05. Sungai Pagu	0	0	45,5	0	0	0
06. Pauh Duo	0	0	18,0	4	0	0
07. Koto Parik Gadang Diateh	0	0	0	0	0	0
<b>Solok Selatan</b>	<b>1 426</b>	<b>1 505</b>	<b>2 670,5</b>	<b>4</b>	<b>610</b>	<b>719</b>

Sumber/*Source* : Dinas Pertanian, Ketahanan Pangan dan Perikanan Kabupaten Solok Selatan / *Departemenet of Agriculture, Food Security and Fisheries of Solok Selatan Regency*



**Tabel**  
**Table** 5.2.3

**Luas Panen Tanaman Biofarmaka Menurut Kecamatan dan Jenis Tanaman di Kabupaten Solok Selatan (m<sup>2</sup>), 2021 - 2022**  
**Harvested Area of Medicinal Plants by Subdistrict and Kind of Plant in Solok Selatan Regency (m<sup>2</sup>), 2021 - 2022**

Kecamatan Subdistrict	Jahe Ginger		Laos/Lengkuas Galanga		Kencur East Indian Galangal	
	2021	2022	2021	2022	2021	2022
(1)	(2)	(3)	(4)	(5)	(6)	(7)
01. Sangir	3 270	3 555	4 735	6 145	0	0
02. Sangir Jujan	13 500	11 195	0	0	0	0
03. Sangir Balai Janggo	0	0	0	0	0	0
04. Sangir Batang Hari	0	0	0	0	0	0
05. Sungai Pagu	7 300	9 500	3 700	4 400	0	0
06. Pauh Duo	157 200	145 000	13 500	14 425	0	0
07. Koto Parik Gadang Diateh	5 200	3 640	3 359	1 325	0	0
<b>Solok Selatan</b>	<b>186 470</b>	<b>172 890</b>	<b>25 294</b>	<b>26 295</b>	<b>0</b>	<b>0</b>

Bersambung/ To be continued

Lanjutan Tabel/Continued Table 5.2.3

Kecamatan Subdistrict	Kapulaga Java Cardamon		Kunyit Turmeric	
	2021	2022	2021	2022
(1)	(6)	(7)	(8)	(9)
01. Sangir	0	1 595	3 382	4 402
02. Sangir Jujan	13 000	9 355	5 685	5 630
03. Sangir Balai Janggo	0	0	0	0
04. Sangir Batang Hari	0	0	0	0
05. Sungai Pagu	18 500	26 500	2 100	2 100
06. Pauh Duo	63 385	54 000	905	962
07. Koto Parik Gadang Diateh	344 390	100 890	1 050	680
<b>Solok Selatan</b>	<b>439 275</b>	<b>192 340</b>	<b>13 122</b>	<b>13 774</b>

Sumber/Source : Dinas Pertanian, Ketahanan Pangan dan Perikanan Kabupaten Solok Selatan / Departemenet of Agriculture, Food Security and Fisheries of Solok Selatan Regency

**Tabel** 5.2.4  
**Table**

**Produksi Tanaman Biofarmaka Menurut Kecamatan dan Jenis Tanaman di Kabupaten Solok Selatan (kg), 2021 - 2022**

*Production of Medicinal Plants by Subdistrict and Kind of Plant in Solok Selatan Regency (kg) 2021 - 2022*

Kecamatan Subdistrict	Jahe Ginger		Laos/Lengkuas Galanga		Kencur East Indian Galangal	
	2021	2022	2021	2022	2021	2022
(1)	(2)	(3)	(4)	(5)	(6)	(7)
01. Sangir	28 302	40 395	31 352	50 656	0	0
02. Sangir Jujuan	128 264	207 204	0	0	0	0
03. Sangir Balai Janggo	0	0	0	0	0	0
04. Sangir Batang Hari	0	0	0	0	0	0
05. Sungai Pagu	11 630	9 500	5 700	4 400	0	0
06. Pauh Duo	520 800	420 000	33 700	92 083	0	0
07. Koto Parik Gadang Diateh	16 813	11 174	15 606	2 026	0	0
<b>Solok Selatan</b>	<b>705 809</b>	<b>688 273</b>	<b>86 358</b>	<b>149 165</b>	<b>0</b>	<b>0</b>

Bersambung/ To be continued

Lanjutan Tabel/*Continued Table 5.2.4*

Kecamatan Subdistrict	Kapulaga Java Cardamon		Kunyit Turmeric	
	2021	2022	2021	2022
(1)	(2)	(3)	(4)	(5)
01. Sangir	8 780	10 066	29 936	40 239
02. Sangir Jujuan	58 177	43 410	38 731	49 077
03. Sangir Balai Janggo	0	0	0	0
04. Sangir Batang Hari	0	0	0	0
05. Sungai Pagu	112 126	26 500	3 960	2 100
06. Pauh Duo	268 465	302 756	4 580	4 736
07. Koto Parik Gadang Diateh	786 121	154 734	3 404	2 199
<b>Solok Selatan</b>	<b>1 233 669</b>	<b>537 466</b>	<b>80 611</b>	<b>98 351</b>


Sumber/*Source* : Dinas Pertanian, Ketahanan Pangan dan Perikanan Kabupaten Solok Selatan / *Departemenet of Agriculture, Food Security and Fisheries of Solok Selatan Regency*

**Tabel**  
**Table 5.2.5**

**Luas Panen Tanaman Biofarmaka Menurut Jenis Tanaman di Kabupaten Solok Selatan(m<sup>2</sup>), 2019 - 2022**  
**Harvested Area of Medicinal Plants by Kind of Plant in Solok Selatan Regency (m<sup>2</sup>), 2019 - 2022**

Jenis Tanaman Kind of Plants	2019	2020	2021	2022
(1)	(2)	(3)	(4)	(5)
1. Jahe/ <i>Ginger</i>	21 774	138 998	279 435	150 731
2. Kapulaga/ <i>Java Cordamon</i>	1 419 783	5 125 119	819 758	158 245
3. Kunyit/ <i>Tumeric</i>	6 140	20 697	27 753	9 132
4. Laos/ Lengkas/ <i>Galanga</i>	15 385	31 340	49 836	23 355

Sumber/Source : Dinas Pertanian, Ketahanan Pangan dan Perikanan Kabupaten Solok Selatan / *Departemenet of Agriculture, Food Security and Fisheries of Solok Selatan Regency*



**Tabel**  
**Table** 5.2.6

**Produksi Tanaman Biofarmaka Menurut Jenis Tanaman di  
Kabupaten Solok Selatan (kg), 2019 - 2022**  
*Production of Medicinal Plants by Kind of Plant in Solok  
Selatan Regency (kg), 2019 - 2022*

Jenis Tanaman <i>Kind of Plants</i>	2019	2020	2021	2022
(1)	(2)	(3)	(4)	(5)
1. Jahe/ <i>Ginger</i>	68 092	218 730	705 209	150 731
2. Kapulaga/ <i>Java Cordamon</i>	2 463 663	5 337 728	1 233 669	158 245
3. Kunyit/ <i>Tumeric</i>	30 661	57 858	80 611	9 132
4. Laos/ Lengkas/ <i>Galanga</i>	28 139	56 539	86 358	23 355

Sumber/Source : Dinas Pertanian, Ketahanan Pangan dan Perikanan Kabupaten Solok Selatan / *Departemenet of Agriculture, Food Security and Fisheries of Solok Selatan Regency*

**Tabel**  
**Table** 5.2.7

**Produksi Buah-buahan Menurut Kecamatan dan Jenis Tanaman di Kabupaten Solok Selatan (kwintal), 2021 - 2022**  
**Production of Fruits by Subdistrict and Kind of Plant in Solok Selatan Regency (kwintal), 2021 - 2022**

Kecamatan Subdistrict	Alpokot Avocados		Duku Duku		Durian Durian	
	2021	2022	2021	2022	2021	2022
(1)	(2)	(3)	(4)	(5)	(6)	(7)
01. Sangir	2 519	6 966	0	0	5 334	11 372
02. Sangir Jujuan	448	3 393	10	534	106	3 538
03. Sangir Balai Janggo	180	126	0	40	0	120
04. Sangir Batang Hari	430	440	0	220	220	366
05. Sungai Pagu	755	105	60	40	2 325	3 700
06. Pauh Duo	1 210	700	153	7	2 902	2 511
07. Koto Parik Gadang Diateh	609	2 203	0	37	56 290	127 824
<b>Solok Selatan</b>	<b>6 151</b>	<b>13 933</b>	<b>223</b>	<b>878</b>	<b>67 177</b>	<b>149 431</b>

Bersambung/ To be continued

Lanjutan Tabel/*Continued Table 5.2.7*

Kecamatan Subdistrict	Jambu Biji Guava		Jeruk Orange		Mangga Mango	
	2021	2022	2021	2022	2021	2022
(1)	(8)	(9)	(10)	(11)	(12)	(13)
01. Sangir	1092	5 721	51 312	146 865	0	341
02. Sangir Jujuan	241	1 271	0	0	381	351
03. Sangir Balai Janggo	80	90	0	0	0	87
04. Sangir Batang Hari	32	0	0	50	80	320
05. Sungai Pagu	97	70	34	40	206	304
06. Pauh Duo	265	29	0	0	920	10
07. Koto Parik Gadang Diateh	7 646	5 360	38 081	33 486	1 798	6 084
<b>Solok Selatan</b>	<b>9 453</b>	<b>12 541</b>	<b>89 427</b>	<b>180 441</b>	<b>3 385</b>	<b>7 497</b>

Bersambung/ *To be continued*



Lanjutan Tabel/Continued Table 5.2.7

Kecamatan Subdistrict	Manggis Manggis		Nangka Jack Fruit		Nenas Pineapple	
	2021	2022	2021	2022	2021	2022
(1)	(14)	(15)	(16)	(17)	(18)	(19)
01. Sangir	11 400	16 957	2 390	3 749	34	19
02. Sangir Jujuan	494	30 289	885	2 287	9	8
03. Sangir Balai Janggo	0	394	140	60	20	14
04. Sangir Batang Hari	400	1 426	174	1 640	72	51
05. Sungai Pagu	2 520	780	900	563	80	70
06. Pauh Duo	1 909	281	650	14	11	3
07. Koto Parik Gadang Diateh	5 554	41 837	6 000	2 378	11	29
<b>Solok Selatan</b>	<b>22 277</b>	<b>91 964</b>	<b>11 139</b>	<b>10 690</b>	<b>237</b>	<b>194</b>

Bersambung/ To be continued

Lanjutan Tabel/Continued Table 5.2.7

Kecamatan Subdistrict	Pepaya Papaya		Pisang Banana		Rambutan Rambutan	
	2021	2022	2021	2022	2021	2022
(1)	(20)	(21)	(22)	(23)	(24)	(25)
01. Sangir	1 808	4 391	6 154	10 020	941	1 995
02. Sangir Jujuan	1 316	2 663	185	938	343	1 092
03. Sangir Balai Janggo	60	110	100	90	0	260
04. Sangir Batang Hari	195	190	1 310	1 140	1 030	1 674
05. Sungai Pagu	592	325	53	50	400	260
06. Pauh Duo	1 386	409	6 979	284	56	69
07. Koto Parik Gadang Diateh	3 003	1 988	1 443	2 883	545	2 088
<b>Solok Selatan</b>	<b>8 359</b>	<b>10 075</b>	<b>16 223</b>	<b>15 405</b>	<b>3 315</b>	<b>7 438</b>

Bersambung/ To be continued

Lanjutan Tabel/*Continued Table 5.2.7*

Kecamatan Subdistrict	Belimbing Belimbing		Jambu Air Guava		Jeruk Besar Big Orange	
	2021	2022	2021	2022	2021	2022
(1)	(26)	(27)	(28)	(29)	(30)	(31)
01. Sangir	0	0	567	2 773	0	0
02. Sangir Jujuan	46	161	242	1 036	0	0
03. Sangir Balai Janggo	78	42	120	81	0	0
04. Sangir Batang Hari	56	28	12	6	0	0
05. Sungai Pagu	18	24	37	26	3 720	2 400
06. Pauh Duo	0	0	0	0	0	0
07. Koto Parik Gadang Diateh	70	90	118 308	22 986	0	0
<b>Solok Selatan</b>	<b>268</b>	<b>345</b>	<b>119 286</b>	<b>26 907</b>	<b>3 720</b>	<b>2 400</b>

Bersambung/ *To be continued*

Lanjutan Tabel/Continued Table 5.2.7

Kecamatan Subdistrict	Salak Salak		Sawo Sawo		Markisa Passion fruit	
	2021	2022	2021	2022	2021	2022
(1)	(32)	(33)	(34)	(35)	(36)	(37)
01. Sangir	0	0	324	1 148	0	0
02. Sangir Jujuan	0	0	137	824	0	0
03. Sangir Balai Janggo	93	104	100	98	0	0
04. Sangir Batang Hari	0	0	72	16	0	0
05. Sungai Pagu	11	34	33	24	0	0
06. Pauh Duo	6	20	552	16	0	0
07. Koto Parik Gadang Diateh	23	104	397	1 350	0	0
<b>Solok Selatan</b>	<b>133</b>	<b>262</b>	<b>1615</b>	<b>3 477</b>	<b>0</b>	<b>0</b>

Bersambung/ To be continued

Lanjutan Tabel/Continued Table 5.2.7

Kecamatan Subdistrict	Sirsak Soursop		Sukun Breadfruit		Apel Apple	
	2021	2022	2021	2022	2021	2022
(1)	(38)	(39)	(40)	(41)	(42)	(43)
01. Sangir	386	2 693	0	0	0	0
02. Sangir Jujuan	200	718	124	765	0	0
03. Sangir Balai Janggo	16	18	0	0	0	0
04. Sangir Batang Hari	1 260	606	0	0	0	0
05. Sungai Pagu	221	95	80	20	0	0
06. Pauh Duo	195	21	197	36	0	0
07. Koto Parik Gadang Diateh	10 067	62 067	44	1 391	0	0
<b>Solok Selatan</b>	<b>12 345</b>	<b>66 218</b>	<b>445</b>	<b>2 212</b>	<b>0</b>	<b>0</b>

Sumber/Source : Dinas Pertanian, Ketahanan Pangan dan Perikanan Kabupaten Solok Selatan / Departemenet of Agriculture, Food Security and Fisheries of Solok Selatan Regency

**Tabel**  
**Table** 5.2.8

**Produksi Tanaman Sayuran Menurut Jenis Tanaman di  
Kabupaten Solok Selatan (Ton) 2019 - 2022**  
*Production of Vegetable by Kind of Crop in Solok Selatan  
Regency (Ton) 2019 - 2022*

Jenis Tanaman <i>Kind of Crop</i>	2019	2020	2021	2022
(1)	(2)	(3)	(4)	(5)
01. Bawang Merah / <i>Shallot</i>	4 917,8	4 308,7	2 819,5	3 698
02. Bawang Putih / <i>Garlit</i>	0,1	5,00	0	0
03. Bawang Daun / <i>Leeks</i>	0	0,00	0	0
04. Kentang / <i>Potato</i>	6 302,0	6 202,50	3 072,0	1 851
05. Kubis / <i>Cabbage</i>	3 650,0	2 892,00	2 591,0	1 020
06. Petsai / <i>Mustard Green</i>	4,0	0	0	0
07. Kacang Panjang / <i>Cow Peas</i>	840,5	929,2	711,9	3 590
08. Cabai Besar/TW/Teropong/ <i>Chili/Big Chili</i>	-	-	-	0
09. Cabai Keriting/ <i>Curly Chili</i>	-	-	-	17 026
10. Cabai Rawit/ <i>Chili/Cayenne Pepper</i>	-	-	-	13 248
11. Tomat / <i>Tomato</i>	1 948,0	1 620	1 145,0	2 050
12. Terung / <i>Egg Plant</i>	4 177,5	2 012	1 596,3	6 193
13. Buncis / <i>Shap Bean</i>	1 251,0	881	756,0	1 505
14. Ketimun / <i>Cucumber</i>	1 997,5	1 392	1 206,5	4 242
15. Kangkung / <i>Swamp Cabbage</i>	260,9	263,1	273,5	1 580
<b>Solok Selatan</b>	<b>25 349,3</b>	<b>20 505,5</b>	<b>22 747,7</b>	<b>56 003</b>

Sumber/Source : Dinas Pertanian, Ketahanan Pangan dan Perikanan Kabupaten Solok Selatan / *Departemenet of Agriculture, Food Security and Fisheries of Solok Selatan Regency*

**Tabel**  
**Table** 5.2.9

**Luas Panen Tanaman Sayuran Menurut Jenis Tanaman di Kabupaten Solok Selatan (Ha) 2019 - 2022**  
**Planted Area of Vegetable by Kind of Crop in Solok Selatan Regency (Ha) 2019 - 2022**

Jenis Tanaman Kind of Crop	2019	2020	2021	2022
(1)	(2)	(3)	(4)	(5)
01. Bawang Merah / Shallot	463	474	354,5	375
02. Bawang Putih / Garlit	0	10	0	0
03. Bawang Daun / Leeks	0	0	0	0
04. Kentang / Potato	201	191	96,0	57
05. Kubis / Cabbage	115	9	80,0	31
06. Petsai / Mustard Green	1	0	0	0
07. Kacang Panjang / Cow Peas	107	280	211,0	70
08. Cabai Besar/TW/Teropong/Chili/Big Chili	-	-	-	-
09. Cabai Keriting/Curly Chili	-	-	-	443
10. Cabai Rawit/Chili/Cayenne Pepper	-	-	-	440
11. Tomat / Tomato	69	159	87,0	26
12. Terung / Egg Plant	133	319	247,0	102
13. Buncis / Shap Bean	74	176	109,0	38
14. Ketimun / Cucumber	105	260	192,0	78
13. Kangkung / Swamp Cabbage	43	70	88,0	50
<b>Solok Selatan</b>	<b>1 311</b>	<b>1 948</b>	<b>1 464,5</b>	<b>1 710</b>

Sumber/Source : Dinas Pertanian, Ketahanan Pangan dan Perikanan Kabupaten Solok Selatan / Departemenet of Agriculture, Food Security and Fisheries of Solok Selatan Regency

**Tabel**  
**Table** 5.2.10

**Produksi Buah–Buahan dan Sayuran Tahunan Menurut Jenis Tanaman di Kabupaten Solok Selatan (kwintal), 2019–2022**  
**Production of Annual Fruits and Vegetables by Kind of Plant in Solok Selatan Regency (quintal), 2019–2022**

Jenis Tanaman Kind of Crop	2019	2020	2021	2022
(1)	(2)	(3)	(4)	(5)
Alpukat/ <i>Avocado</i>	1 874	4 336	6 151	13 933
Belimbing/ <i>Star Fruit</i>	342	290	268	345
Duku/Langsat/Kokosan/ <i>Duku</i>	50	113	223	878
Durian/ <i>Durian</i>	1 696	2 824	67 177	149 431
Jambu Air/ <i>Water Apple</i>	933	2 840	119 286	26 907
Jambu Biji/ <i>Guava</i>	2 171	2 648	9 453	12 541
Jengkol/ <i>Jengkol</i>	696	3 589	3 681	2 388
Jeruk Besar/ <i>Pomelo</i>	31	20	3 720	2 400
Jeruk Siam/Kepro/ <i>Orange/ Tangerine</i>	33 847	58 452	89 427	180 441
Mangga/ <i>Mango</i>	944	1 216	3 385	7 497
Manggis/ <i>Mangosteen</i>	4 401	8 989	22 277	91 964
Melinjo/ <i>Gnetum/Melinjo</i>	8	117	92	442
Nangka/ <i>Cempedak/ Jackfruit</i>	3 905	6 728	11 139	10 690
Nenas/ <i>Pineapple</i>	190	246	237	194
Pepaya/ <i>Papaya</i>	3 635	10 780	8 359	10 075
Petai/ <i>Twisted Cluster Bean</i>	259	1 181	1 301	1 610
Pisang/ <i>Banana</i>	5 976	19 853	16 223	15 405
Rambutan/ <i>Rambutan</i>	1 571	4 392	3 315	7 438
Salak/ <i>Snakefruit</i>	181	177	133	262
Sawo/ <i>Sapodilla/Sawo</i>	603	1 275	1 615	3 477
Sirsak/ <i>Soursop</i>	1 431	4 562	12 345	66 218
Sukun/ <i>Breadfruit</i>	323	329	445	2 212
<b>Solok Selatan</b>	<b>65 067</b>	<b>134 957</b>	<b>380 252</b>	<b>606 748</b>

Sumber/Source : Dinas Pertanian, Ketahanan Pangan dan Perikanan Kabupaten Solok Selatan / *Departemenet of Agriculture, Food Security and Fisheries of Solok Selatan Regency*



**5.3 PERKEBUNAN  
ESTATE CROPS**

**Tabel 5.3.1 Luas Areal Tanaman Perkebunan Rakyat Menurut Kecamatan dan Jenis Tanaman di Kabupaten Solok Selatan (ha), 2021 - 2022**  
*Planted Area of Smallholder Estate Crops by Subdistrict and Type of Crops in Solok Selatan Regency(ha), 2022 - 2022*

Kecamatan Subdistrict	Kelapa Sawit Oil Palm		Kelapa Coconut	
	2021	2022	2021	2022
(1)	(2)	(3)	(4)	(5)
01. Sangir	455	455	316	318
02. Sangir Jujuan	975	1 018	379	371
03. Sangir Balai Janggo	5 145	5 374	99	99
04. Sangir Batang Hari	2 823	2 895	206	204
05. Sungai Pagu	0	0	372	371
06. Pauh Duo	0	0	256	256
07. Koto Parik Gadang Diateh	0	0	209	209
<b>Solok Selatan</b>	<b>9 398</b>	<b>9 742</b>	<b>1 837</b>	<b>1 828</b>

Bersambung/ To be continued

Lanjutan Tabel/Continued Table 5.3.1

Kecamatan Subdistrict	Karet Rubber		Kopi Robusta Coffee Robusta		Kopi Arabika Coffee Arabika	
	2021	2022	2021	2022	2021	2022
(1)	(6)	(7)	(8)			
01. Sangir	1 159	1 156	450	510,5	849	849
02. Sangir Jujuan	4 433	4 425	778	729	0	0
03. Sangir Balai Janggo	3 110	2 927	186	798	0	0
04. Sangir Batang Hari	4 971	4 942	580	549	0	0
05. Sungai Pagu	1 047	1 038	278	272	0	0
06. Pauh Duo	1 084	1 079	763	767	264	269
07. Koto Parik Gadang Diateh	842	843	289	298	141	133
<b>Solok Selatan</b>	<b>16 646</b>	<b>16 410</b>	<b>3 324</b>	<b>3 323,5</b>	<b>1 254</b>	<b>1 251</b>

Bersambung/ To be continued

Lanjutan Tabel/*Continued Table 5.3.1*

Kecamatan Subdistrict	Kakao Cocoa		Kayu Manis Cassia vera	
	2021	2022	2021	2022
(1)	(10)	(11)	(12)	(13)
01. Sangir	290	278	456	459,25
02. Sangir Jujuan	442	435	695	692
03. Sangir Balai Janggo	158	155	206	214,50
04. Sangir Batang Hari	577	569	91	92
05. Sungai Pagu	270	268	85	87
06. Pauh Duo	292	285	117	131,25
07. Koto Parik Gadang Diateh	342	341	71	72
<b>Solok Selatan</b>	<b>2 371</b>	<b>2 331</b>	<b>1 721</b>	<b>1 748</b>

Bersambung/ *To be continued*

Lanjutan Tabel/*Continued Table* 5.3.1

Kecamatan Subdistrict	Cengkeh Clove		Aren Aren	
	2021	2022	2021	2022
(1)	(14)	(15)	(16)	(17)
01. Sangir	0	0	2	2
02. Sangir Jujuan	7	7	7	7
03. Sangir Balai Janggo	0	0	0	0
04. Sangir Batang Hari	8	8	9	9
05. Sungai Pagu	9	6	1	1
06. Pauh Duo	0	0	0	4
07. Koto Parik Gadang Diateh	0	0	6	6
<b>Solok Selatan</b>	<b>24</b>	<b>21</b>	<b>25</b>	<b>29</b>

Bersambung/ *To be continued*

Lanjutan Tabel/*Continued Table 5.3.1*

Kecamatan Subdistrict	Pala Nutmeg		Merica Pepper	
	2021	2022	2021	2022
(1)	(18)	(19)	(20)	(21)
01. Sangir	0	0	0	0
02. Sangir Jujuan	0	0	0	0
03. Sangir Balai Janggo	0	0	0	0
04. Sangir Batang Hari	0	0	0	0
05. Sungai Pagu	0	0	0	0
06. Pauh Duo	0	0	0	0
07. Koto Parik Gadang Diäteh	0	0	0	0
<b>Solok Selatan</b>	<b>0</b>	<b>0</b>	<b>0</b>	<b>0</b>

Bersambung/ *To be continued*

Lanjutan Tabel/*Continued Table* 5.3.1

Kecamatan Subdistrict	Jahe Ginger		Kapulaga Cadarmom	
	2021	2022	2021	2022
(1)	(22)	(23)	(24)	(25)
01. Sangir	0	0	94	103
02. Sangir Jujuan	0	0	114	117
03. Sangir Balai Janggo	0	0	28	32
04. Sangir Batang Hari	0	0	88	88
05. Sungai Pagu	0	0	70	71
06. Pauh Duo	0	0	69	72
07. Koto Parik Gadang Diateh	0	0	192	197,5
<b>Solok Selatan</b>	<b>0</b>	<b>0</b>	<b>655</b>	<b>680,5</b>

Bersambung/ *To be continued*

Lanjutan Tabel/*Continued Table 5.3.1*

Kecamatan Subdistrict	Jarak		Pinang Betel Nut	
	2021	2022	2021	2022
(1)	(26)	(27)	(28)	(29)
01. Sangir	0	0	96	106
02. Sangir Jujuan	0	0	235	230
03. Sangir Balai Janggo	0	0	59	69,50
04. Sangir Batang Hari	0	0	120	124,50
05. Sungai Pagu	0	0	162	164
06. Pauh Duo	0	0	204	213
07. Koto Parik Gadang Diateh	0	0	63	64,50
<b>Solok Selatan</b>	<b>0</b>	<b>0</b>	<b>939</b>	<b>971,50</b>

Sumber/*Source* : Dinas Pertanian, Ketahanan Pangan dan Perikanan Kabupaten Solok Selatan / *Departemenet of Agriculture, Food Security and Fisheries of Solok Selatan Regency*

**Tabel**  
**Table** 5.3.2

**Produksi Perkebunan Rakyat Menurut Kecamatan dan Jenis Tanaman di Kabupaten Solok Selatan (Kg), 2021 - 2022**

*Production of Smallholder Estate by Subdistrict and Type of Crops in Solok Selatan Regency (Kg), 2021 - 2022*

Kecamatan Subdistrict	Kelapa Sawit Oil Palm		Kelapa Coconut	
	2021	2022	2021	2022
(1)	(2)	(3)	(4)	(5)
01. Sangir	1 085 700	1 184 400	367 160	276 375
02. Sangir Jujuan	2 455 200	2 682 000	430 140	314 565
03. Sangir Balai Janggo	15 727 800	17 434 800	109 800	83 415
04. Sangir Batang Hari	8 259 900	8 974 800	227 800	170 850
05. Sungai Pagu	0	0	444 880	317 580
06. Pauh Duo	0	0	290 780	218 085
07. Koto Parik Gadang Diateh	0	0	237 180	177 885
<b>Solok Selatan</b>	<b>27 528 600</b>	<b>30 276 000</b>	<b>2 107 820</b>	<b>1 558 755</b>

Bersambung/ To be continued



Lanjutan Tabel/*Continued Table 5.3.2*

Kecamatan Subdistrict	Karet Rubber		Kopi Robusta Coffee Robusta		Kopi Arabika Coffee Arabika	
	2021	2022	2021	2022	2021	2022
(1)	(6)	(7)	(8)	(9)	(10)	(11)
01. Sangir	741 200	777 400	388 608	362 392	519 932	536 105
02. Sangir Jujuan	2 784 296	2 926 520	430 100	392 280	0	0
03. Sangir Balai Janggo	1 824 224	1 852 880	141 680	126 090	0	0
04. Sangir Batang Hari	3 068 568	3 231 040	356 224	319 428	0	0
05. Sungai Pagu	681 904	711 160	181 148	173 724	0	0
06. Pauh Duo	677 544	714 840	467 544	431 508	158 884	159 310
07. Koto Parik Gadang Diateh	531 048	560 280	195 316	180 262	83 328	81 445
<b>Solok Selatan</b>	<b>10 308 784</b>	<b>10 774 120</b>	<b>2 160 620</b>	<b>1 985 684</b>	<b>762 144</b>	<b>776 860</b>

Bersambung/ *To be continued*

Lanjutan Tabel/*Continued Table* 5.3.2

Kecamatan Subdistrict	Kakao Cocoa		Kayu Manis Cassiavera	
	2021	2022	2021	2022
(1)	(12)	(13)	(14)	(15)
01. Sangir	128 048	124 410	639 408	653 220
02. Sangir Jujuan	160 272	159 210	1 033 032	1 052 410
03. Sangir Balai Janggo	68 688	70 470	266 112	273 130
04. Sangir Batang Hari	228 960	230 550	101 640	105 050
05. Sungai Pagu	105 152	107 010	86 856	78 310
06. Pauh Duo	112 784	111 360	120 120	127 970
07. Koto Parik Gadang Diateh	136 528	341 070	59 136	57 300
<b>Solok Selatan</b>	<b>940 432</b>	<b>1 144 080</b>	<b>2 306 304</b>	<b>2 347 390</b>

Bersambung/ *To be continued*

Lanjutan Tabel/*Continued Table 5.3.2*

Kecamatan Subdistrict	Cengkeh Clove		Aren Aren	
	2021	2022	2021	2022
(1)	(16)	(17)	(18)	(19)
01. Sangir	0	0	0	13 620
02. Sangir Jujuan	1 456	1 500	33 580	34 050
03. Sangir Balai Jango	0	0	0	0
04. Sangir Batang Hari	1 456	4 500	40 296	6 810
05. Sungai Pagu	1 820	1 125	0	0
06. Pauh Duo	0	0	0	0
07. Koto Parik Gadang Diateg	0	0	26 864	27 240
<b>Solok Selatan</b>	<b>4 732</b>	<b>7 125</b>	<b>100 740</b>	<b>81 720</b>

Bersambung/ *To be continued*

Lanjutan Tabel/*Continued Table 5.3.2*

Kecamatan Subdistrict	Kapulaga Cardamom		Pinang Betel Nut	
	2021	2022	2021	2022
(1)	(20)	(21)	(22)	(23)
01. Sangir	88 380	91 760	25 594	26 130
02. Sangir Jujuan	113 421	91 760	72 962	72 150
03. Sangir Balai Janggo	23 568	7 400	16 044	15 990
04. Sangir Batang Hari	72 177	72 520	38 582	39 780
05. Sungai Pagu	61 866	63 640	54 626	58 110
06. Pauh Duo	55 974	56 240	67 996	69 420
07. Koto Parik Gadang Diateh	197 382	195 360	17 572	17 940
<b>Solok Selatan</b>	<b>612 768</b>	<b>578 680</b>	<b>293 376</b>	<b>299 520</b>

Catatan/Note :

Sumber/Source : Dinas Pertanian, Ketahanan Pangan dan Perikanan Kabupaten Solok Selatan / *Departemenet of Agriculture, Food Security and Fisheries of Solok Selatan Regency*

**Tabel**  
**Table** 5.3.3

**Jumlah Petani ( KK ) Perkebunan Menurut Jenis Komoditi dan Kecamatan di Kabupaten Solok Selatan, 2022**  
**Number of Estate Farmen by Kind of Comodity and Subdistrict in Solok Selatan Regency, 2022**

Kecamatan Subdistrict	Karet Rubber	Kelapa Coconut	Kayu Manis Casia- Vera	Cengkeh Clove	Pinang Areca	Enau Enau	Pala Nutmeg	Kopi Robusta Robusta Coffee
(1)	(2)	(3)	(4)	(5)	(6)	(7)	(8)	(9)
01. Sangir	519	642	476	0	208	5	0	214
02. Sangir Jujuan	2 276	750	1 783	8	507	22	0	783
03. Sangir Balai Jango	1 224	326	433	0	214	0	0	102
04. Sangir Batang Hari	2 580	510	1 734	7	168	24	0	562
05. Sungai Pagu	520	762	553	9	279	3	0	169
06. Pauh Duo	510	616	333	0	503	0	0	782
07. Koto Parik Gadang Diateh	482	525	302	0	119	14	0	185
<b>2022</b>	<b>8 111</b>	<b>4 131</b>	<b>5 614</b>	<b>24</b>	<b>1 998</b>	<b>68</b>	<b>0</b>	<b>2 797</b>

Bersambung/ To be continued

Lanjutan Tabel/*Continued Table 5.3.3*

Kecamatan Subdistrict	Kopi Arabica Coffee	Merica Pepper	Laos Galingale	Kemiri Walnut	Teh Tea	Jahe Ginger	Coklat Cocoa	Garda- munggu	Kelapa Sawit Palm Oil
(1)	(10)	(11)	(12)	(13)	(14)	(15)	(16)	(17)	(18)
01. Sangir	319	0	0	0	0	0	178	35	87
02. Sangir Jujuan	0	0	0	0	0	0	295	36	321
03. Sangir Balai Janggo	0	0	0	0	0	0	82	23	1 859
04. Sangir Batang Hari	0	0	0	0	0	0	369	28	3 439
05. Sungai Pagu	0	0	0	0	0	0	184	32	0
06. Pauh Duo	136	0	0	0	0	0	178	38	0
07. Koto Parik Gadang Diateh	73	0	0	0	0	0	173	64	0
<b>2022</b>	<b>528</b>	<b>0</b>	<b>0</b>	<b>0</b>	<b>0</b>	<b>0</b>	<b>1459</b>	<b>256</b>	<b>3 439</b>
<b>2021</b>									

Catatan / Note :

Sumber/Source : Dinas Pertanian, Ketahanan Pangan dan Perikanan Kabupaten Solok Selatan / *Departemenet of Agriculture, Food Security and Fisheries of Solok Selatan Regency*

**Tabel**  
**Table** 5.3.4

**Luas Kawasan Hutan Menurut Fungsinya (Hektar),  
2022**  
**Forest Area by Function in Solok Selatan Regency (Hectare),  
2022**

Jenis Hutan Kind of forest	Luas Area	Persentase dari Luas Kabupaten Percentage of Regency Area
(1)	(2)	(3)
01. Hutan P P A <i>Natural Forest</i>	-	-
01. Hutan Lindung <i>Protected Forest</i>	57 576	17,48
02. Hutan Produksi Terbatas <i>United Production Forest</i>	53 387	16,21
03. Hutan Produksi <i>Production Forest</i>	14 568	4,42
04. Hutan Produksi yang Dikonversikan <i>Convertible Production Forest</i>	13 242	4,02
05. Lainnya (Kawasan Suaka Alam/TNKS) <i>Others</i>	69 120	20,98
<b>2022</b>	<b>207 893</b>	<b>63,11</b>
<b>2021</b>	<b>205 594</b>	<b>62,41</b>

Sumber/Source : UPTD KPHL Hulu Batanghari Dinas Kehutanan Provinsi Sumatera Barat/ Hulu Batang Hari UPTD KPHL Forestry Service of West Sumatra

**Tabel**  
**Table** 5.3.5

**Produksi Hasil Hutan Non HPH Menurut Bulan dan Jenisnya di kabupaten Solok Selatan, 2022**  
**Monthly Volume of The Forestry Products Produced by Non HPH Holders by Month and Kind of Product, 2022**

Bulan Month	Kayu Olahan (m <sup>3</sup> ) Processed Wood (m <sup>3</sup> )	Kayu Bulat (ton) Log (ton)	BBS	Hasil Hutan Lainnya Others Kinds of Forestry Product		
				Manau (Batang) Strong Rattan (Stick)	Rotan (ton) Rattan (ton)	Tabu-Tabu ( Btg )
(1)	(2)	(3)	(4)	(5)	(6)	(7)
1. Januari January	0	0	0	0	0	0
2. Februari February	0	0	0	0	0	0
3. Maret March	0	0	0	0	0	0
4. April April	0	0	0	0	0	0
5. Mei May	0	0	0	0	0	0
6. Juni June	0	0	0	0	0	0
7. Juli July	0	0	0	0	0	0
8. Agustus August	0	0	0	0	0	0
9. September September	0	0	0	0	0	0
10. Oktober October	0	0	0	0	0	0
11. November November	0	0	0	0	0	0
12. Desember December	0	0	0	0	0	0
<b>2022</b>	<b>0</b>	<b>0</b>	<b>0</b>	<b>0</b>	<b>0</b>	<b>0</b>
<b>2021</b>	-	-	-	<b>12 935</b>	-	-

Sumber/Source : UPTD KPHL Hulu Batang Hari Dinas Kehutanan Provinsi Sumatera Barat/ Hulu Batang Hari UPTD KPHL Forestry Service of West Sumatra



**5.4 PETERNAKAN  
FARM**

**Tabel 5.4.1** Populasi Ternak Besar / Kecil Menurut Jenisnya dan Kecamatan di Kabupaten Solok Selatan, 2022  
*Large/small livestock populations by type and subdistrict in Solok Selatan Regency, 2022*

Kecamatan Subdistrict	Jenis Ternak Kind of Farm			
	Sapi Cow	Kerbau Buffalo	Kuda Horse	Kambing Goat
(1)	(2)	(3)	(4)	(5)
01. Sangir	2 501	1 042	0	2 805
02. Sangir Jujan	1 583	1 390	0	1 012
03. Sangir Balai Janggo	3 763	601	0	1 035
04. Sangir Batang Hari	428	1 104	0	1 576
05. Sungai Pagu	483	303	0	553
06. Pauh Duo	1 116	428	0	1 113
07. Koto Parik Gadang Diateh	1 016	335	0	550
<b>2022</b>	<b>10 935</b>	<b>5 203</b>	<b>0</b>	<b>8 644</b>
<b>2021</b>	<b>10 903</b>	<b>5 190</b>	<b>0</b>	<b>8 640</b>

Sumber/Source : Dinas Pertanian, Ketahanan Pangan dan Perikanan Kabupaten Solok Selatan / Departemenet of Agriculture, Food Security and Fisheries of Solok Selatan Regency

**Tabel**  
**Table** 5.4.2

**Populasi Ternak Unggas Menurut Jenis Ternak dan Kecamatan di Kabupaten Solok Selatan, 2022**  
*Poultry populations by cattle and subdistrict in Solok Selatan Regency, 2022*

Kecamatan Subdistrict	Jenis Ternak Kind of Farm				
	Ayam Ras Petelur Chicken Egg Laying	Ayam Ras Pedaging Chicken Broiler	Ayam Buras Village Hen	Itik Duck	Puyuh Quail
(1)	(2)	(3)	(4)	(5)	(6)
01. Sangir	6 800	28 512	25 000	8 164	28 000
02. Sangir Jujuan	0	4 500	5 621	1 326	0
03. Sangir Balai Janggo	499	18 000	8 262	1 112	0
04. Sangir Batang Hari	0	5 000	8 732	703	0
05. Sungai Pagu	0	38 602	29 465	9 125	10 000
06. Pauh Duo	10 000	15 773	10 755	5 000	1 000
07. Koto Parik Gadang Diateh	0	81 758	30 500	10 078	1 080
<b>2022</b>	<b>17 299</b>	<b>192 145</b>	<b>118 335</b>	<b>35 508</b>	<b>40 080</b>
<b>2021</b>	<b>7 699</b>	<b>174 284</b>	<b>116 297</b>	<b>34 751</b>	<b>34 080</b>

Sumber/Source : Dinas Pertanian, Ketahanan Pangan dan Perikanan Kabupaten Solok Selatan / Departemenet of Agriculture, Food Security and Fisheries of Solok Selatan Regency

**Tabel**  
**Table** 5.4.3

**Populasi Ternak Kelinci dan Hewan Anjing\* Menurut Kecamatan di Kabupaten Solok Selatan, 2022**  
**Animal Population Rabbit and Dog by Subdistrict in Solok Selatan Regency, 2022**

Kecamatan/ Subdistrict	Jenis Ternak Kind of Farm	
	Kelinci Rabbit	Anjing* Dog
(1)	(2)	(3)
01. Sangir	20	1 097
02. Sangir Jujuan	15	1 443
03. Sangir Balai Janggo	43	2 325
04. Sangir Batang Hari	15	1 373
05. Sungai Pagu	47	1 617
06. Pauh Duo	28	924
07. Koto Parik Gadang Diateh	50	1 520
<b>2022</b>	<b>218</b>	<b>10 299</b>
<b>2021</b>	<b>183</b>	<b>10 288</b>

Catatan / Note : \*Sudah termasuk anjing peliharaan dan anjing liar

Sumber/Source : Dinas Pertanian, Ketahanan Pangan dan Perikanan Kabupaten Solok Selatan / Departemenet of Agriculture, Food Security and Fisheries of Solok Selatan Regency

**Tabel**  
**Table** 5.4.4

**Pemotongan Ternak Besar Di Dalam/Luar RPH Per  
Kecamatan di Kabupaten Solok Selatan, 2022**  
*Livestock cuts in/out of the RPH by subdistrict in Solok  
Selatan Regency, 2022*

Kecamatan Subdistrict	Jumlah TPH	Sapi Cow		Kerbau Buffalo	
		Jantan Male	Betina Female	Jantan Male	Betina Female
(1)	(2)	(3)	(4)	(5)	(6)
01. Sangir	2	192	74	2	1
02. Sangir Jujuan	1	84	14	0	5
03. Sangir Balai Janggo	0	0	0	0	0
04. Sangir Batang Hari	0	0	0	0	0
05. Sungai Pagu	6	524	160	22	36
06. Pauh Duo	0	0	0	0	0
07. Koto Parik Gadang Diateh	0	6	11	0	1
<b>2022</b>	<b>9</b>	<b>806</b>	<b>259</b>	<b>24</b>	<b>43</b>
<b>2021</b>	<b>-</b>	<b>266</b>	<b>316</b>	<b>136</b>	<b>124</b>

Sumber/Source : Dinas Pertanian, Ketahanan Pangan dan Perikanan Kabupaten Solok Selatan / *Departemenet of Agriculture, Food Security and Fisheries of Solok Selatan Regency*

**Tabel**  
**Table** 5.4.5

**Pemotongan Ternak Kecil Di Dalam/Luar RPH Per Kecamatan di Kabupaten Solok Selatan, 2022**  
**Small livestock Cuts in/out of the RPH by subdistrict in Solok Selatan Regency, 2022**

Kecamatan Subdistrict	Kambing Goat	
	Jantan Male	Betina Female
(1)	(3)	(4)
01. Sangir	50	23
02. Sangir Jujuan	10	26
03. Sangir Balai Janggo	59	14
04. Sangir Batang Hari	21	8
05. Sungai Pagu	21	12
06. Pauh Duo	13	17
07. Koto Parik Gadang Diateh	15	5
<b>2022</b>	<b>189</b>	<b>105</b>
<b>2021</b>	<b>175</b>	<b>101</b>

Sumber/Source : Dinas Pertanian, Ketahanan Pangan dan Perikanan Kabupaten Solok Selatan / *Departemenet of Agriculture, Food Security and Fisheries of Solok Selatan Regency*

**Tabel**  
**Table** 5.4.6

**Jumlah Produksi Telur Unggas Menurut Jenisnya di  
Kabupaten Solok Selatan, 2019 - 2022**  
**Number of poultry eggs production by type in Solok Selatan  
Regency, 2019- 2022**

Jenis Ternak <i>Types of livestock</i>	Tahun <i>Years</i>			
	2019	2020	2021	2022
(1)	(3)	(4)	(5)	(6)
01. Ayam Buras <i>Village Hen</i>	39 882	41 926	42 421	49 700
02. Ayam Ras Petelur <i>Chicken Egg Laying</i>	32 754	48 966	48 965	110 021
03. Itik <i>Duck</i>	139 609	146 052	146 052	161 916
04. Puyuh <i>Quail</i>	10 488	180 439	180 439	182 764
<b>Solok Selatan</b>	<b>222 733</b>	<b>417 383</b>	<b>417 877</b>	<b>504 401</b>

Sumber/*Source* : Dinas Pertanian, Ketahanan Pangan dan Perikanan Kabupaten Solok Selatan / *Departemenet of Agriculture, Food Security and Fisheries of Solok Selatan Regency*

**Tabel**  
**Table** 5.4.7

**Jumlah Produksi Daging Menurut Jenisnya di Kabupaten Solok Selatan, 2020 - 2022**  
**Number of meat production by type in Solok Selatan Regency, 2020 - 2022**

Jenis Ternak Types of livestock	Tahun Years		
	2020	2021	2022
(1)	(2)	(3)	(4)
01. Sapi Potong / Beef Cattle	416 240	417 340	504 020
02. Kerbau / Buffalo	60 256	63 800	15 558
03. Kambing / Goat	3 959	45 540	9 187
04. Ayam Buras / Village Hen	149 735	124 728	126 914
05. Ayam Ras Petelur / Chicken Egg Laying	3 176	654 415	14 704
06. Ayam Ras Pedaging / Chicken Broiler	861 201	1 777 696	1 959 875
07. Itik / Duck	16 323	13 211	14 647
08. Puyuh / Quail	19 785	16 322	16 533
<b>Solok Selatan</b>	<b>1 530 675</b>	<b>3 113 052</b>	<b>2 661 438</b>

Sumber/Source : Dinas Pertanian, Ketahanan Pangan dan Perikanan Kabupaten Solok Selatan / Departemenet of Agriculture, Food Security and Fisheries of Solok Selatan Regency

**Tabel**  
**Table** 5.4.8

**Banyaknya Rumah Tangga Pemelihara Ternak Besar / Kecil Menurut Jenisnya dan Kecamatan di Kabupaten Solok Selatan, 2022**  
*Large/small livestock populations by type and subdistrict in Solok Selatan Regency, 2022*

Kecamatan Subdistrict	Jenis Ternak Type of Livestock			
	Sapi Cow	Kerbau Buffalo	Kuda Horse	Kambing Goat
(1)	(2)	(3)	(4)	(5)
01. Sangir	900	682	-	729
02. Sangir Jujuan	698	778	-	263
03. Sangir Balai Janggo	1 025	250	-	241
04. Sangir Batang Hari	231	685	-	242
05. Sungai Pagu	195	121	-	299
06. Pauh Duo	463	222	-	222
07. Koto Parik Gadang Diateh	592	168	-	197
<b>2022</b>	<b>4 104</b>	<b>2 906</b>		<b>2 193</b>
<b>2021</b>	<b>4 100</b>	<b>2 903</b>		<b>2 190</b>

Sumber/Source : Dinas Pertanian, Ketahanan Pangan dan Perikanan Kabupaten Solok Selatan / Departemenet of Agriculture, Food Security and Fisheries of Solok Selatan Regency



**Tabel**  
**Table** 5.4.9

**Banyaknya Rumah Tangga Budidaya Ternak Unggas Menurut Jenis Ternak dan Kecamatan di Kabupaten Solok Selatan, 2022**  
**Poultry populations by cattle and subdistrict in Solok Selatan Regency, 2022**

Kecamatan Subdistrict	Jenis Ternak Types of livestock				
	Ayam Ras Petelur / Chicken Egg Laying	Ayam Ras Pedaging / Chicken Broiler	Ayam Buras / Village Hen	Itik / Duck	Puyuh / Quail
(1)	(2)	(3)	(4)	(5)	(6)
01. Sangir	3	10	1 961	315	14
02. Sangir Jujuan	0	3	388	111	0
03. Sangir Balai Janggo	1	8	368	235	0
04. Sangir Batang Hari	0	20	714	60	0
05. Sungai Pagu	0	5	1 315	350	48
06. Pauh Duo	0	0	892	240	1
07. Koto Parik Gadang Diateh	2	27	947	320	2
<b>2022</b>	<b>6</b>	<b>73</b>	<b>6 585</b>	<b>1 631</b>	<b>65</b>

Catatan / Note :

Sumber/Source : Dinas Pertanian, Ketahanan Pangan dan Perikanan Kabupaten Solok Selatan / Departemenet of Agriculture, Food Security and Fisheries of Solok Selatan Regency

## 5.5 PERIKANAN FISHERY

**Tabel** 5.5.1 **Jumlah Produksi dan Nilai Perikanan Darat Menurut Budidaya dan Jenis Ikan di Kabupaten Solok Selatan, 2022**  
**Number of Production and Value of Freshwater Fish Cultivation In Water Pond And Rice Field By Type of Fish, 2022**

Jenis Ikan Kind Of Fish	Kolam Water Pond		Sawah Rice Field		Keramba Woven Baske	
	Produksi Production (ton)	Nilai Value (ribu rupiah)	Produksi Production (ton)	Nilai Value (ribu rupiah)	Produksi Production (ton)	Nilai Value (ribu rupiah)
(1)	(2)	(3)	(4)	(5)	(6)	(7)
1. Mas	883,54	22 088 471	158,83	3 970 649	6,7	166 600,665
2. Nila	778,03	19 450 627	129,95	3 248 712	4,4	111 067,110
3. Gurami	51,98	1 299 485	0	0	0	0
4. Lele	207,92	5 197 940	0	0	0	0
<b>2022</b>	<b>1 921,47</b>	<b>48 036 523</b>	<b>288,78</b>	<b>7 219 361</b>	<b>11,1</b>	<b>277 667,775</b>
<b>2021</b>	<b>1 821</b>	<b>45 513 271</b>	<b>273,62</b>	<b>6 840 436</b>	<b>10,5</b>	<b>263 093</b>

Sumber/Source : Dinas Pertanian, Ketahanan Pangan dan Perikanan Kabupaten Solok Selatan / Departemenet of Agriculture, Food Security and Fisheries of Solok Selatan Regency

**Tabel**  
**Table** 5.5.2

**Jumlah Produksi dan Nilai Perikanan Tangkap di Perairan Umum Menurut Jenis Ikan dan Perairan di Kabupaten Solok Selatan Tahun, 2022**  
**Number of Fishery Production and Value in Public Waters by Type of Fish and Waters in Solok Selatan Regency, 2022**

Jenis Ikan Kind Of Fish	Danau / Lake		Sungai River	
	Produksi (ton) Production (ton)	Nilai (ribu rupiah) Value (thousand rupiah)	Produksi (ton) Production(ton)	Nilai (ribu rupiah) Value (thousand rupiah)
(1)	(2)	(3)	(4)	(5)
01. Mas/Rayo Gold Fish	0	0	59,08	1 477 115
02. Tawas	0	0	5,37	187 446
03. Nilam	0	0	10,74	1 074 266
04. Garing	0	0	139,65	5 586 183
05. Lampan	0	0	32,23	805 644
06. Bilih	0	0	0	0
07. Mujair	0	0	26,86	1 074 266
08. Nila	0	0	64,46	1 611 344
09. Gurami	0	0	8,06	402 849
10. Sepat	0	0	13,43	537 133
11. Lele	0	0	16,11	402 849
12. Gabus/ Tilan	0	0	80,67	6 445 596
13. Lainnya	0	0	40,00	2 000 000
<b>2022</b>	<b>0</b>	<b>0</b>	<b>496,66</b>	<b>21 604 691</b>
<b>2021</b>	<b>0</b>	<b>0</b>	<b>480,67</b>	<b>20 706 200</b>

Bersambung/ To be continued



**Tabel**  
**Table** 5.5.3

**Luas Areal Perikanan Darat Menurut Kecamatan di Kabupaten Solok Selatan (Ha), 2022**  
**Area of Land Fishing Area on Aquaculture and Public Water by Subdistrict in Solok Selatan Regency (Ha), 2022**

Kecamatan Subdistrict	Budidaya Cultivating Place			Perairan Umum Open Waters			
	Kolam Water Pand	Sawah Paddy Field	Keramba Lake	Danau River	Sungai River	Telaga Small Lake	Rawa Swamp
(1)	(2)	(3)	(4)	(5)	(6)	(7)	(8)
01. Sangir	124,42	1,08	0	0	0	0	0
02. Sangir Jujuan	71,43	0,62	0	0	0	0	0
03. Sangir Balai Janggo	79,50	0,69	0	0	0	0	0
04. Sangir Batang Hari	75,71	0,65	0	0	0	0	0
05. Sungai Pagu	140,07	1,21	0	0	0	0	0
06. Pauh Duo	151,42	1,31	0	0	0	0	0
07. Koto Parik Gadang Diateh	113,57	0,98	0	0	0	0	0
<b>2022</b>	<b>756,12</b>	<b>6,54</b>	<b>0</b>	<b>0</b>	<b>0</b>	<b>0</b>	<b>0</b>
<b>2021</b>	<b>336,77</b>	<b>10 198 750</b>	<b>0</b>	<b>0</b>	<b>0</b>	<b>0</b>	<b>0</b>

Sumber/Source : Dinas Pertanian, Ketahanan Pangan dan Perikanan Kabupaten Solok Selatan / Departemenet of Agriculture, Food Security and Fisheries of Solok Selatan Regency

**Tabel**  
**Table 5.5.4****Jumlah Pembudidaya Ikan Menurut Kecamatan di Kabupaten Solok Selatan (orang), 2022**  
**Number of Fish Farmers by Subdistrict in Solok Selatan Regency(person), 2022**

Kecamatan Subdistrict	Penuh Full Time	Sambilan Utama Main Part Time	Sambilan Tambahan Part Time	Jumlah Total
(1)	(2)	(3)	(4)	(5)
01. Sangir	0	0	451	451
02. Sangir Jujuan	0	0	260	260
03. Sangir Balai Janggo	0	0	287	287
04. Sangir Batang Hari	0	0	274	274
05. Sungai Pagu	0	0	506	506
06. Pauh Duo	0	0	547	547
07. Koto Parik Gadang Diateh	0	0	410	410
<b>2022</b>	<b>0</b>	<b>0</b>	<b>2 735</b>	<b>2 735</b>
<b>2021</b>	<b>0</b>	<b>0</b>	<b>3 072</b>	<b>3 072</b>

Sumber/Source : Dinas Pertanian, Ketahanan Pangan dan Perikanan Kabupaten Solok Selatan / Departemenet of Agriculture, Food Security and Fisheries of Solok Selatan Regency

**Tabel**  
**Table 5.5.5**

**Jumlah Penangkap Ikan Menurut Kecamatan di  
Kabupaten Solok Selatan (orang), 2022**  
**Number of Fishermen by Subdistrict in Solok Selatan  
Regency(person), 2022**

Kecamatan Subdistrict	Penuh Full Time	Sambilan Utama Main Part Time	Sambilan Tambahan Part Time	Jumlah Total
(1)	(2)	(3)	(4)	(5)
01. Sangir	0	0	120	120
02. Sangir Jujuan	0	0	64	64
03. Sangir Balai Janggo	0	0	77	77
04. Sangir Batang Hari	0	0	73	73
05. Sungai Pagu	0	0	135	135
06. Pauh Duo	0	0	146	146
07. Koto Parik Gadang Diateh	0	0	110	110
<b>2022</b>	<b>0</b>	<b>0</b>	<b>725</b>	<b>725</b>
<b>2021</b>	<b>0</b>	<b>0</b>	<b>1 789</b>	<b>1 789</b>

Sumber/Source : Dinas Pertanian, Ketahanan Pangan dan Perikanan Kabupaten Solok Selatan / Departemenet of Agriculture, Food Security and Fisheries of Solok Selatan Regency

**Tabel**  
**Table** 5.5.6

**Produksi Benih Ikan Menurut Kecamatan di Kabupaten Solok Selatan, 2022**  
**Fish Seed Production by Subdistrict in Solok Selatan Regency, 2022**

Kecamatan Subdistrict	BBI Dinas	UPR	Perairan Umum Open Waters	Jumlah Total
(1)	(2)	(3)	(4)	(5)
01. Sangir	1 220 000	0	0	1 220 000
02. Sangir Jujuan	0	0	0	0
03. Sangir Balai Janggo	0	0	0	0
04. Sangir Batang Hari	0	0	0	0
05. Sungai Pagu	0	84 000	0	84 000
06. Pauh Duo	1 830 000	105 000	0	1 935 000
07. Koto Parik Gadang Diateh	0	21 000	0	21 000
<b>2022</b>	<b>3 050 000</b>	<b>210 000</b>	<b>0</b>	<b>3 260 000</b>
<b>2021</b>	<b>2 712 000</b>	<b>365 000</b>	<b>0</b>	<b>3 077 000</b>

Sumber/Source : Dinas Pertanian, Ketahanan Pangan dan Perikanan Kabupaten Solok Selatan / Departemenet of Agriculture, Food Security and Fisheries of Solok Selatan Regency



**Tabel**  
**Table** 5.5.7

**Produksi Benih Ikan Menurut Jenisnya di Kabupaten Solok Selatan, 2022**  
**Fish Seed Production by Type of Fish in Solok Selatan Regency, 2022**

Jenis Ikan Type of Fish	BBI Dinas	UPR	Perairan Umum Public Waters	Jumlah Total
(1)	(2)	(3)	(4)	(5)
01. Mas / Rayo	1 061 400	136 500	0	1 197 900
02. Tawas	0	0	0	0
03. Gurami	0	0	0	0
04. Mujair	0	0	0	0
05. Nila	1 982 500	63 000	0	2 045 500
06. Sepat	0	0	0	0
07. Nilam	0	0	0	0
08. Garing	6 100	0	0	6 100
09. Lampan	0	0	0	0
10. Lele	0	10 500	0	10 500
11. Lainnya	0	0	0	0
<b>2022</b>	<b>3 050 000</b>	<b>210 000</b>	<b>0</b>	<b>3 260 000</b>
<b>2021</b>	<b>2 712 000</b>	<b>365 000</b>	<b>0</b>	<b>3 077 000</b>

Catatan/Note :

Sumber/Source : Dinas Pertanian, Ketahanan Pangan dan Perikanan Kabupaten Solok Selatan / Departemenet of Agriculture, Food Security and Fisheries of Solok Selatan Regency

**Tabel**  
**Table** 5.5.8

**Produksi Ikan Budidaya Menurut Kecamatan dan Jenis Budidaya di Kabupaten Solok Selatan(ton), 2022**  
**Production of Farmed Fish by Subdistrict and Type of Cultivation in Solok Selatan Regency(ton), 2022**

Kecamatan Subdistrict	Jenis Budidaya Type of Cultivation	
	Di Kolam (ton) Water Pond (ton)	Di Sawah (ton) Paddy Field (ton)
(1)	(2)	(3)
01. Sangir	318,87	47,65
02. Sangir Jujuan	183,54	27,43
03. Sangir Balai Janggo	202,42	30,32
04. Sangir Batang Hari	193,26	28,88
05. Sungai Pagu	357,53	53,42
06. Pauh Duo	386,51	57,75
07. Koto Parik Gadang Diateh	289,89	43,32
<b>2022</b>	<b>1932,02</b>	<b>288,77</b>
<b>2021</b>	<b>302,14</b>	<b>273,61</b>

Sumber/Source : Dinas Pertanian, Ketahanan Pangan dan Perikanan Kabupaten Solok Selatan / Departemenet of Agriculture, Food Security and Fisheries of Solok Selatan Regency

**Tabel 5.5.9** Jumlah Produksi Ikan Perairan Umum Menurut Jenis dan Kecamatan di Kabupaten Solok Selatan (ton), 2022  
**Table** Number of Fish Production from the Public Water by Subdistrict in Solok Selatan Regency (ton), 2022

Kecamatan Subdistrict	Jenis Perairan Type of Water			
	Danau Lake	Sungai River	Telaga Small Lake	Rawa-Rawa Swamp
(1)	(2)	(3)	(4)	(5)
01. Sangir	0	88,63	0	0
02. Sangir Jujuan	0	51,03	0	0
03. Sangir Balai Janggo	0	56,40	0	0
04. Sangir Batang Hari	0	53,71	0	0
05. Sungai Pagu	0	99,37	0	0
06. Pauh Duo	0	107,43	0	0
07. Koto Parik Gadang Diateh	0	80,57	0	0
<b>2022</b>	<b>0</b>	<b>537,14</b>	<b>0</b>	<b>0</b>
<b>2021</b>	<b>0</b>	<b>480,66</b>	<b>0</b>	<b>0</b>

Sumber/Source : Dinas Pertanian, Ketahanan Pangan dan Perikanan Kabupaten Solok Selatan / Departemenet of Agriculture, Food Security and Fisheries of Solok Selatan Regency

**Tabel**  
**Table** 5.5.10

**Jumlah Sarana Penangkapan Ikan Yang Terbuat Dari  
Bambu, Rotan, Kayu dan Besi Menurut Penggunaannya di  
Kabupaten Solok Selatan, 2022**  
*Number of Fishing Facilities Made of Bamboo, Rattan, Wood  
and Iron According to its Use in Solok Selatan Regency, 2022*

Kecamatan Subdistrict	Lukah Fish Trap	Pancing Fishing Rod	Perahu Boat
(1)	(2)	(4)	(5)
01. Sangir	88	164	0
02. Sangir Jujuan	79	85	0
03. Sangir Balai Janggo	75	106	0
04. Sangir Batang Hari	31	59	60
05. Sungai Pagu	119	179	0
06. Pauh Duo	165	176	0
07. Koto Parik Gadang Diateh	89	156	0
<b>2022</b>	<b>646</b>	<b>925</b>	<b>60</b>
<b>2021</b>	<b>698</b>	<b>1006</b>	<b>80</b>

Sumber/Source : Dinas Pertanian, Ketahanan Pangan dan Perikanan Kabupaten Solok Selatan / Departemenet of Agriculture, Food Security and Fisheries of Solok Selatan Regency

**Tabel 5.5.11** **Penyaluran Bantuan Penanganan Daerah Rawan Pangan Menurut Sumber Dana di Kabupaten Solok Selatan (KK), 2022**  
**Distribution of Assistance for Handling Food Insecure Areas by Source of Funds in Solok Selatan Regency, 2022**

Kecamatan Subdistrict	Sumber Dana Source of Funds		Jumlah keluarga Penerima Bantuan Number of Beneficiaries
	Dinas Pangan Provinsi Sumatera Barat West Sumatra Province Food Service	Dinas Pangan dan Perikanan Kabupaten Solok Selatan South Solok Regency Food and Fisheries Service	
(1)	(2)	(3)	(4)
01. Sangir	0	40	40
02. Sangir Jujuan	0	18	18
03. Sangir Balai Janggo	0	35	35
04. Sangir Batang Hari	0	25	25
05. Sungai Pagu	0	40	40
06. Pauh Duo	0	10	10
07. Koto Parik Gadang Diateh	0	12	12
<b>2022</b>	<b>0</b>	<b>180</b>	<b>180</b>

Sumber/Source : Dinas Pertanian, Ketahanan Pangan dan Perikanan Kabupaten Solok Selatan / Departemenet of Agriculture, Food Security and Fisheries of Solok Selatan Regency

**Tabel**  
**Table** 5.5.12

**Jumlah Kelompok Pelaksana Kegiatan Kawasan Rumah Pangan Lestari Menurut Kecamatan dan Sumber Pendanaan di Kabupaten Solok Selatan, 2022**  
**Number of Implementing Group for Sustainable Food House Area Activities by Subdistrict and Source of Funds in Solok Selatan Regency, 2022**

Kecamatan Subdistrict	Sumber Dana Source of Funds		Jumlah Total
	APBN The Indonesian Budget	APBD Regional Government Budget	
(1)	(2)	(3)	(4)
01. Sangir	0	3	3
02. Sangir Jujuan	0	0	0
03. Sangir Balai Janggo	0	0	0
04. Sangir Batang Hari	0	0	0
05. Sungai Pagu	2	1	3
06. Pauh Duo	0	0	0
07. Koto Parik Gadang Diateh	0	2	2
<b>2022</b>	<b>2</b>	<b>6</b>	<b>8</b>
<b>2021</b>	<b>10</b>	<b>2</b>	<b>12</b>

Sumber/Source : Dinas Pertanian, Ketahanan Pangan dan Perikanan Kabupaten Solok Selatan / Departemenet of Agriculture, Food Security and Fisheries of Solok Selatan Regency

**Tabel 5.5.13** Jumlah Cadangan Pangan Pemerintah Daerah (CPPD) Menurut Kondisi di Kabupaten Solok Selatan(kg), 2021 - 2022  
**Number of Local Government Food Reserves by condition in Solok Selatan Regency(kg), 2021 - 2022**

Kondisi Condition	Jumlah Total	
	2021	2022
(1)	(2)	
01. Stok Awal	3 454,97	9 829,10
02. Pengadaan	6 500,13	6 446,26
03. Penyaluran	126,00	0
04. Stok Akhir	9 829,10	16 275,36

Sumber/Source : Dinas Pertanian, Ketahanan Pangan dan Perikanan Kabupaten Solok Selatan / Departemenet of Agriculture, Food Security and Fisheries of Solok Selatan Regency



**Tabel  
Table** 5.5.14

**Jumlah Cadangan Pangan yang disalurkan dan Jumlah  
Penerima Menurut Kecamatan di Kabupaten Solok  
Selatan, 2021**  
*Number of Food Reserves Distributed and Number of  
Recipients by Subdistrict in Solok Selatan Regency, 2022*

Kecamatan Subdistrict	Jumlah Cadangan Pangan disalurkan (kg) Number of Food Reserves Distributed (kg)	Jumlah Penerima (jiwa) Number of Recipients (person)
(1)	(3)	(3)
01. Sangir	0	0
02. Sangir Jujuan	0	0
03. Sangir Balai Janggo	1 570,80	374
04. Sangir Batang Hari	0	0
05. Sungai Pagu	126	30
06. Pauh Duo	0	0
07. Koto Parik Gadang Diateh	0	0
<b>2021</b>	<b>1 696,80</b>	<b>404</b>

Sumber/Source : Dinas Pertanian, Ketahanan Pangan dan Perikanan Kabupaten Solok Selatan / Departemenet of Agriculture, Food Security and Fisheries of Solok Selatan Regency



<https://solokselatankab.bps.go.id>



BAB  
Chapter

06

## INDUSTRI, ENERGI DAN AIR

INDUSTRY, ENERGY AND WATER

2022

AIR  
Water



13.986

Pelanggan  
Customer



2.400.636 m<sup>3</sup>

Air disalurkan  
Distributed Water



6.12 miliar

Nilai  
Value





**PENJELASAN TEKNIS**

1. Industri manufaktur adalah suatu kegiatan ekonomi yang melakukan kegiatan mengubah suatu barang dasar secara mekanis, kimia, atau dengan tangan sehingga menjadi barang jadi/ setengah jadi, dan atau barang yang kurang nilainya menjadi barang yang lebih tinggi nilainya, dan sifatnya lebih dekat kepada pemakai akhir. Termasuk dalam kegiatan ini adalah jasa industri dan perakitan (assembling).
2. Jasa industri adalah kegiatan industri yang melayani keperluan pihak lain. Pada kegiatan ini bahan baku disediakan oleh pihak lain sedangkan pihak pengolah hanya melakukan pengolahannya dengan mendapat imbalan sebagai balas jasa (upah makloon)
3. Nilai tambah adalah besarnya output dikurangi besarnya nilai input (antar).
4. Industri manufaktur dikelompokkan ke dalam 4 golongan berdasarkan banyaknya pekerja, yaitu: industri besar (100 orang pekerja atau lebih), industri sedang/menengah (20-99 pekerja), industri kecil (5-9 orang

**TECHNICAL NOTES**

1. *Manufacturing industry is defined as an economic activity processing basic goods mechanically, chemicals, or manually into final or intermediate goods. It is also defined as processing of lower value goods into higher value goods as final or intermediate products. The activities also include services for manufacturing and assembling.*
2. *Services for manufacturing is defined as manufacturing activity which serving other manufacturing establishments. In this case, raw materials are supplied by others while the workers are paid as a compensation for processing raw materials.*
3. *Value added, is defined as subtracted from output to input.*
4. *Manufacturing industries are categorized into four groups, based on the number of employees: large scale manufacturing (100 employees or more), medium scale manufacturing (20-99 employees), small scale manufacturing (5-19*

pekerja), dan industri mikro (1-4 orang pekerja).

*employees) and micro industry (1-4 employees).*

5. Input atau biaya antara adalah biaya yang dikeluarkan dalam proses industri yang berupa bahan baku, bahan bakar, barang lainnya diluar bahan baku/bahan penolong, jasa industri, sewa gedung , dan biaya jasa non industri.

5. *Input or intermediate cost is defines as cost of raw materials and supporting materials, fuel, other materials, electricity, industrial services, building rent, and non industrial services, etc..*

6. Output adalah nilai keluaran yang dihasilkan dari proses kegiatan industri yang berupa barang yang dihasilkan, tenaga listrik yang dijual, jasa indutri, keuntungan jual beli, penambahan stok barang setengah jadi, dan penerimaan lain.

6. *Output is defined as total value of all processed goods which include production, electricity sold, industrial services, profits change in stocks and other incomes.*

<https://solokselatan.kab.go.id>

**ULASAN**

Pada tahun 2022 di Kabupaten Solok Selatan tercatat konsumen listrik sebanyak 46.160 pelanggan. Jika dilihat secara keseluruhan, jumlah pelanggan listrik ini mengalami peningkatan dari tahun 2021 sebesar 4,55% dimana tahun sebelumnya hanya 44.151. Untuk daya yang terpasang pada cabang/ranting PLN sebesar 51.436.550 KW. Sedangkan listrik yang terjual di Kabupaten Solok Selatan yaitu sebesar 5.614.616 KWh.

Pelanggan Perusahaan Daerah Air minum (PDAM) Kabupaten Solok Selatan pada tahun 2022 berjumlah 13.986 pelanggan. Sebagian besar pelanggan air bersih ini didominasi oleh pelanggan rumah tangga yaitu sebanyak 12.652 pelanggan. Dalam memproduksi air bersih, PDAM di Kabupaten Solok Selatan memiliki peralatan dengan kapasitas produksi terpasang rata-rata 16 liter/detik, dan kapasitas produksi yang terpakai rata-rata 10 liter/detik.

Jumlah air bersih PDAM Kabupaten Solok Selatan pada tahun 2022 yang didistribusikan kepada pelanggan sebanyak 2.400.636 m<sup>3</sup> meningkat 11 persen dibanding tahun sebelumnya.

**DESCRIPTION**

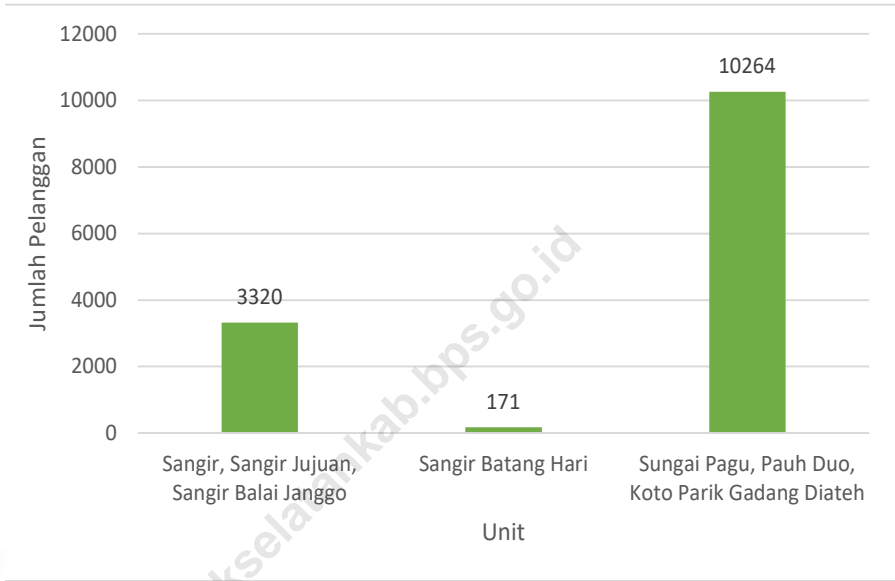
*In 2022, in Solok Selatan Regency, there were 46,160 electricity consumers. When viewed as a whole, the number of electricity customers has increased from 2021 by 4.55% where the previous year was only 44,151. For the power installed in PLN branches/twigs is 51,436,550 KW. Meanwhile, electricity sold in South Solok Regency is 5,614,616 KWh.*

*The customers of the Regional Drinking Water Company (PDAM) of Solok Selatan Regency in 2022 amounted to 13,986 customers. Most of these clean water customers are dominated by household customers, as many as 12,652 customers. In producing clean water, PDAM in Solok Selatan Regency has equipment with an average installed production capacity of 16 liters/second, and an average used production capacity of 10 liters/second.*

*The amount of clean water from PDAM Solok Selatan Regency in 2022 distributed to customers is 2,400,636 m<sup>3</sup>, an increase of 11 percent compared to the previous year.*

**Gambar** 6.1  
**Figures**

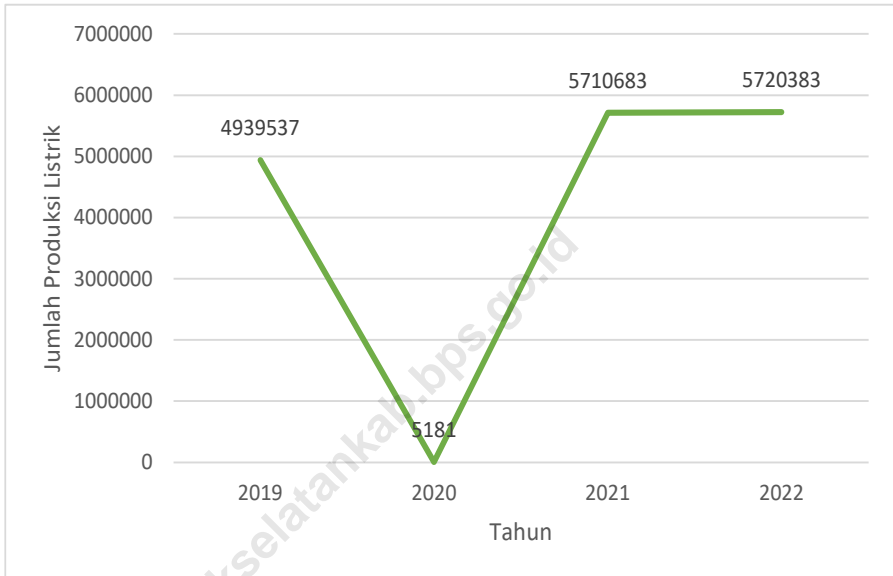
**Jumlah Pelanggan Air PDAM Menurut Unit di Kabupaten Solok Selatan, 2022**  
**Number of PDAM's Water Customers by Unit in Solok Selatan Regency, 2022**



Sumber/Source : Perusahaan Air Minum Kabupaten Solok Selatan / Drinking Water Supply Company of Solok Selatan Regency

**Gambar** 6.2  
**Figures**

**Jumlah Produksi Listrik pada PLN ULP Muara Labuh,  
2019-2022**  
**Number of Electricity Production at PLN ULP Muara  
Labuh, 2019-2022**



Sumber/ Source: PT. PLN (Persero) ULP Muara Labuh / State Electric Enterprise of ULP Muara Labuh



## 6.1 INDUSTRI INDUSTRY

**Tabel**  
**Table** 6.1.1

**Jumlah Usaha dan Tenaga Kerja Industri Kecil / Kerajinan Menurut Kecamatan dan Status Usaha di Kabupaten Solok Selatan, 2022**  
**Number of Small/Handicraft Industrial Companies and Number of Workers by Subdistrict and Business Status in Solok Selatan Regency, 2022**

Kecamatan Subdistrict	Status Usaha Legality Status	Banyaknya (Unit) Number (Unit)	Tenaga Kerja (orang) Workers (person)
(1)	(2)	(3)	(4)
01. Sangir	Agro	104	295
	Non Agro	126	269
02. Sangir Jujuan	Agro	33	80
	Non Agro	57	119
03. Sangir Balai Janggo	Agro	22	47
	Non Agro	30	103
04. Sangir Batang Hari	Agro	9	12
	Non Agro	43	78
05. Sungai Pagu	Agro	102	228
	Non Agro	152	273
06. Pauh Duo	Agro	90	196
	Non Agro	122	249
07. Koto Parik Gadang Diateh	Agro	62	133
	Non Agro	166	349
2022	<b>a. Agro</b>	<b>422</b>	<b>991</b>
	<b>b. Non Agro</b>	<b>696</b>	<b>1 440</b>
2021	<b>a. Agro</b>	<b>354</b>	<b>869</b>
	<b>b. Non Agro</b>	<b>587</b>	<b>1 291</b>

Sumber / Source: Dinas Perindustrian, Perdagangan, Koperasi, Usaha Kecil dan Menengah Kabupaten Solok Selatan / Industry, Trade, Cooperatives, Small and Medium Enterprises Service of Solok Selatan Regency

**Tabel**  
**Table 6.1.2****Jumlah Industri Kecil/Kerajinan Berdasarkan Jenis Industri di Kabupaten Solok Selatan (Unit), 2021 - 2022**  
**Number of Small/Handicraft Industrial Companies by Type of Industry in Solok Selatan Regency (Unit), 2021 - 2022**

<b>Jenis Industri</b> <i>Type of Industry</i>	<b>2021</b>	<b>2022</b>
(1)	(2)	(3)
01. Industri Hasil Pertanian dan Kimia Agro dan Hasil Kehutanan/ <i>Agricultured and Forestry Product Industry</i>	354	611
02. Industri Logam, Mesin dan Kimia/ <i>Metal Machinery And Chemical Industry</i>	139	177
03. Industri Aneka / <i>Miscellaneous Industry</i>	448	330
<b>Solok Selatan</b>	<b>941</b>	<b>1 118</b>

Sumber / Source: Dinas Perindustrian, Perdagangan, Koperasi, Usaha Kecil dan Menengah Kabupaten Solok Selatan / *Industry, Trade, Cooperatives, Small and Medium Enterprises Service of Solok Selatan Regency*

**Tabel**  
**Table** 6.1.3

**Jumlah Tenaga Kerja yang Terserap Pada Industri Kecil/  
Kerajinan Menurut Jenis Industri di Kabupaten Solok  
Selatan (orang) 2021 - 2022**  
*Number of Workers Absorbed in Small/Handicraft Industries  
by Type of Industry in Solok Selatan Regency (person) 2021 -  
2022*

Jenis Industri Type of Industry		2021	2022
(1)		(2)	(3)
01.	Industri Hasil Pertanian dan Kimia Agro dan Hasil Kehutanan/ <i>Agricultured and Forestry Product Industry</i>	977	1 418
02.	Industri Logam, Mesin dan Kimia/ <i>Metal Machinery And Chemical Industry</i>	346	405
03.	Industri Aneka/ <i>Miscellaneous Industry</i>	837	579
<b>Solok Selatan</b>		<b>2 160</b>	<b>2 402</b>

Sumber / Source: Dinas Perindustrian, Perdagangan, Koperasi, Usaha Kecil dan Menengah Kabupaten Solok Selatan / *Industry, Trade, Cooperatives, Small and Medium Enterprises Service of Solok Selatan Regency*

**Tabel**  
**Table 6.1.4****Nilai Produksi Industri Kecil/Kerajinan Menurut Jenis Industri di Kabupaten Solok Selatan (Ribu Rupiah), 2021 - 2022**  
***Production Value of Small/Handicraft Industries by Type of Industry in Solok Selatan Regency (Thousand Rupiahs), 2021 - 2022***

<b>Jenis Industri</b> <b>Type of Industry</b>	<b>2021</b>	<b>2022</b>
(1)	(2)	(3)
01. Industri Hasil Pertanian dan Kimia Agro dan Hasil Kehutanan/ <i>Agricultured and Forestry Product Industry</i>	37 825 342	52 664 064
02. Industri Logam, Mesin dan Kimia/ <i>Metal Machinery And Chemical Industry</i>	20 035 900	22 013 680
03. Industri Aneka/ <i>Miscellaneous Industry</i>	42 080 010	55 769 298
<b>Solok Selatan</b>	<b>99 941 252</b>	<b>130 447 042</b>

Sumber / Source: Dinas Perindustrian, Perdagangan, Koperasi, Usaha Kecil dan Menengah Kabupaten Solok Selatan / *Industry, Trade, Cooperatives, Small and Medium Enterprises Service of Solok Selatan Regency*

**Tabel**  
**Table 6.1.5****Jumlah Unit Usaha, Tenaga Kerja dan Nilai Produksi Menurut Jenis Industri dan Kelompok Usaha Bersama(KUB) di Kabupaten Solok Selatan, 2022**  
**Number of Business Units, Workers, and Production Value by Type of Industry and Joint Business Group in Solok Selatan Regency, 2022**

Jenis Industri Type of Industry	Nama Kelompok Name of Group	Unit Usaha (unit) Business Unit (unit)	Tenaga Kerja (Orang) Workers (Person)	Nilai Produksi (Ribu Rp) Production Value (Thousand Rp)
(1)	(2)	(3)	(4)	(5)
01. Industri Hasil Pertanian Kehutanan dan Kimia / <i>Agricultural, Forest and Chemical Industry</i>	01. Sirup Markisa	-	-	-
	02. Bubuk Kopi	27	65	2 322 260
	03. Pengeringan Ikan	3	8	663 000
	04. Gula Tebu	5	5	137 000
	05. Batako	41	100	152 123,534
	06. Batu Asahan	-	-	-
	07. Batu Aji	-	-	-
	08. Keripik, Kerupuk, Peyek, dan Kue	53	109	2 016 810
	09. Anyaman Pandan	-	-	-
	10. Anyaman Bambu dan Rotan	11	22	19 206
	11. Ukiran Kayu	-	-	-
	12. Perabot	97	223	7 103 780
	13. Lidi Hias	-	-	-
	14. Tahu dan Tempe	31	81	4 699 800
	15. Batu Bata	2	5	90 000
02. Industri Logam, Mesin Elektronik dan Aneka / <i>Metal, Electricity Machine and Miscellaneous Industry</i>	01. Tilam Kasur	-	-	-
	02. Sulaman Terawang	-	-	-
	03. Sulaman Bordir	20	34	1 874 888
	04. Sulaman Benang Mas	3	6	326 250
	05. Sutra Alam	-	-	-
	06. Sulaman	17	34	963 845
<b>2022</b>		<b>310</b>	<b>692</b>	<b>172340373</b>
<b>2021</b>		<b>510</b>	<b>1 246</b>	<b>56 221 363</b>

Sumber / Source: Dinas Perindustrian, Perdagangan, Koperasi, Usaha Kecil dan Menengah Kabupaten Solok Selatan / Industry, Trade, Cooperatives, Small and Medium Enterprises Service of Solok Selatan Regency

**Tabel**  
**Table** 6.1.6

**Jumlah Unit Usaha dan Tenaga Kerja Pada Industri Kecil/  
Kerajinan Menurut Jenis Industri di Kabupaten Solok  
Selatan, 2022**  
*Number of Business Units and Workers in Small/Handicraft  
Industries by Type of Industry in Solok Selatan Regency,  
2022*

Jenis Industri <i>Type of Industry</i>		Unit Usaha (unit) <i>Business Unit (unit)</i>	Tenaga Kerja (Orang) <i>Workers (Person)</i>
(1)		(2)	(3)
01.	Industri Hasil Pertanian, Kehutanan Dan Kimia <i>(Industri Agro)/ Agricultured Forest and Chemical Industry (Agro Industry)</i>	422	991
02.	Industri Logam, Mesin Elektronika Dan Aneka <i>(Industri Non Agro)/ Metal, Electricity Machine And Miscellaneous Industry (Non Agro Industry)</i>	696	1 411
<b>2022</b>		<b>1 118</b>	<b>2 402</b>
<b>2021</b>		<b>941</b>	<b>2 160</b>

Sumber / Source: Dinas Perindustrian, Perdagangan, Koperasi, Usaha Kecil dan Menengah Kabupaten Solok Selatan / *Industry, Trade, Cooperatives, Small and Medium Enterprises Service of Solok Selatan Regency*

**Tabel**  
**Table 6.1.7****Jumlah Nilai Investasi, Produksi dan Bahan Baku pada Industri Kecil/Kerajinan Menurut Jenis Industri di Kabupaten Solok Selatan (Ribu Rupiah), 2022**  
**Number of Investment Value, Production, and Raw Materials in Small/Handicraft Industries by Type of Industry in Solok Selatan Regency (Thousand Rupiahs), 2022**

Jenis Industri Type of Industry		Investasi Investment	Produksi Production	Bahan Baku Raw Materials
(1)		(2)	(3)	(4)
01.	Industri Hasil Pertanian, Kehutanan Dan Kimia (Industri Agro)/ <i>Agricultured Forest and Chemical Industry (Agro Industry)</i>	9 012 409	35 267 469	18 625 914
02.	Industri Logam, Mesin Elektronika Dan Aneka (Industri Non Agro)/ <i>Metal, Electricity Machine And Miscellaneous Industry (Non Agro Industry)</i>	14 681 740	94 425 373	35 555 875
<b>2022</b>		<b>23 694 149</b>	<b>129 692 842</b>	<b>54 181 789</b>
<b>2021</b>		<b>17 598 849</b>	<b>99 941 252</b>	<b>50 473 554</b>

Sumber / Source: Dinas Perindustrian, Perdagangan, Koperasi, Usaha Kecil dan Menengah Kabupaten Solok Selatan / *Industry, Trade, Cooperatives, Small and Medium Enterprises Service of Solok Selatan Regency*

**Tabel**  
**Table** 6.1.8**Rekapitulasi Potensi Industri Menurut Jenis Industri di  
Kabupaten Solok Selatan, 2022**  
*Recapitulation of Industry Potential by Type of Industry in  
Solok Selatan Regency, 2022*

Jenis Industri Type of Industry	Unit Usaha (unit) Business Unit (unit)	Tenaga Kerja (orang) Workers (person)	Nilai Investasi (Rp.000) Investment Value (Rp.000)	Nilai Produksi (Rp.000) Production Value (Rp.000)	Nilai Bahan Baku (Rp.000) Raw Material (Rp.000)
(1)	(2)	(3)	(4)	(5)	(6)
1. Industri Pangan	364	825	7 251 399	27 116 943	13 917 058
2. Industri Sandang	67	169	1 872 060	8 702 116	5 022 953
3. Industri Kimia dan Bahan Bangunan	273	651	8 047 160	28 986 945	20 054 132,044
4. Industri Logam dan Elektronika	84	178	2 894 300	9 871 740	4 568 477,305
5. Industri Kerajinan	330	579	3 743 980	55 769 298	11 131 519,390
<b>2022</b>	<b>1 118</b>	<b>2 402</b>	<b>23 808 899</b>	<b>130 447 042</b>	<b>54 594 139,739</b>
<b>2021</b>	<b>941</b>	<b>2 160</b>	<b>17 598 849</b>	<b>99 941 252</b>	<b>49 576 204*</b>
<b>2020</b>	<b>791</b>	<b>1 959</b>	<b>16 988 329</b>	<b>91 886 108</b>	<b>49 576 204</b>

Catatan/Note: \* Data Tahun 2020/Data Of 2020

Sumber / Source: Dinas Perindustrian, Perdagangan, Koperasi, Usaha Kecil dan Menengah Kabupaten Solok Selatan / Industry, Trade, Cooperatives, Small and Medium Enterprises Service of Solok Selatan Regency



**6.2 ENERGI  
ENERGY**

**Tabel  
Table 6.2.1**

**Daya Terpasang, Produksi dan Distribusi Listrik pada PLN ULP Muara Labuh, 2020 - 2022  
Installed Power, Production, and Distribution of Electricity at PLN ULP Muara Labuh, 2020 - 2022**

Tahun Year	Daya Terpasang Installed Power (KW)	Produksi Listrik Electricity Production (KWh)	Listrik Terjual Sold Electricity (KWh)	Dipakai Sendiri Personal Used (KWh)	Susut / Hilang Lost (KWh)
(1)	(2)	(3)	(4)	(5)	(6)
2020	45 157 450	5 181	4 866 574	1 851	313 330
2021	47 826 750	5 710 683	5 309 183	1 851	374 023
2022	51 436 550	5 720 383	5 614 616	43 848	97 221

Sumber/ Source: PT. PLN (Persero) ULP Muara Labuh / State Electric Enterprise of ULP Muara Labuh

**Tabel**  
**Table** 6.2.2

**Jumlah Pelanggan Listrik Menurut Jenis Langganan Pada  
PT PLN ULP Muara Labuh, 2020 - 2022\***  
**Number of Electricity Customers by Type of Customer at PLN  
of ULP Muara Labuh, 2020 - 2022\***

Tahun Year	Jenis Langganan Type of Customers				
	Sosial Social	Rumah Tangga Household	Bisnis Business Entities	Industri Industries	Publik Public
(1)	(2)	(3)	(4)	(5)	(6)
2020	1 123	39 586	3 109	6	327
2021	1 162	41 211	3 438	8	341
2022	1 162	41 211	3 438	8	341

Catatan/Notes: \*Data tahun sebelumnya

Sumber/ Source: PT. PLN (Persero) ULP Muara Labuh / State Electric Enterprise of ULP Muara Labuh

**Tabel**  
**Table 6.2.3****Jumlah Daya Tersambung dan Nilai Rekening Menurut Kantor Jaga, 2022**  
**Number of Connected Electrical Power and Value of Account by Base, 2022**

Kantor Jaga Base	Daya Tersambung Connected Capacity (VA)	Nilai Rekening Value of Account (Rupiah)
(1)	(2)	(3)
01. Lubuk Gadang	-	-
02. Lubuk Malako	-	-
03. Abai	-	-
04. Kantor Ranting	-	-
05. Pinang Awan	-	-
06. Pantai Cermin (Solok)	-	-
<b>2022</b>	<b>51 436 550</b>	<b>6 837 448 041</b>
<b>2021</b>	<b>47 826 750</b>	<b>5 415 859 086</b>

Sumber/ Source: PT. PLN (Persero) ULP Muara Labuh / State Electric Enterprise of ULP Muara Labuh

**Tabel**  
**Table** 6.2.4**Kapasitas Pembangkit Tenaga Listrik pada PT PLN ULP  
Muara Labuh, 2020 - 2022\***  
*Capacity of Electric Generators of PLN at ULP Muara Labuh,  
2020 - 2022\**

Tahun Year	Daya Capacity (MW)		Beban Puncak Peak Load (Kwh)
	Terpasang Installed	Kemampuan Ability	
(1)	(2)	(3)	(4)
2020	18 MW	14,3 MW	14,3 MW
2021	18 MW	14,3 MW	14,3 MW
2022	18 MW	14,3 MW	14,3 MW

Catatan/Note : \*Data tahun sebelumnya

Sumber/ Source : PT. PLN (Persero) ULP Muara Labuh / State Electric Enterprise of ULP Muara Labuh

**Tabel**  
**Table** 6.2.5

**Panjang Jaringan Distribusi PT PLN ULP Muara Labuh,  
2020 - 2022**  
**Length of Distribution Network of PLN at ULP Muara Labuh,  
2020 - 2022**

Tahun Year	JTM (KMS)	JTR (MS)	Trafo Dist (Buah/Kva)
(1)	(2)	(3)	(4)
2020	552,13	490,11	293
2021	556,24	490,335	293
2022	556,24	490,335	295

Sumber/Source: PT. PLN (Persero) ULP Muara Labuh / State Electric Enterprise of ULP Muara Labuh



**Tabel**  
**Table 6.2.6****Jumlah Pelanggan dan Air yang Disalurkan Menurut Unit  
di Kabupaten Solok Selatan, 2022**  
**Number of Customers and Distributed Water by Unit in  
Solok Selatan Regency, 2022**

<b>Unit Unit</b>	<b>Pelanggan (Orang) Customers (Persons)</b>	<b>Air Disalurkan Distributed Water (m<sup>3</sup>)</b>	<b>Nilai Value (Rp)</b>
(1)	(2)	(3)	(4)
01. Sangir, Sangir Jujuan, Sangir Balai Janggo	3 352	559 859	1 427 640 450
02. Sangir Batang Hari	171	7 932	20 226 600
03. Sungai Pagu, Pauh Duo, Koto Parik Gadang diateh	10 463	1 832 845	4 673 754 750
<b>2022</b>	<b>13 986</b>	<b>2 400 636</b>	<b>6 121 621 800</b>
<b>2021</b>	<b>13 755</b>	<b>2 345 855</b>	<b>5 713 401 700</b>

Sumber/Source : Perusahaan Air Minum Kabupaten Solok Selatan / Drinking Water Supply Company of Solok Selatan Regency

**Tabel**  
**Table 6.2.7****Jumlah Sambungan Rumah dan Kran Umum di  
Perusahaan Daerah Air Minum Solok Selatan, 2022  
Number of Water Connecting Houses And Public Tap in  
Drinking Water Supply Company of Solok Selatan Regency,  
2022**

Kecamatan Subdistrict	Sambungan Rumah House Connection			Kran Umum (Sambungan Tidak Langsung) Public Tap (Unirect Connection)		
	Terpasang Installed	Aktif Active	Tidak Aktif Non Active	Terpasang Installed	Aktif Active	Tidak Aktif Non Active
(1)	(2)	(3)	(4)	(5)	(6)	(7)
01. Sangir, Sangir Jujan, Sangir Balai Jango	3 352	2 770	582	0	0	0
02. Sangir Batang Hari	171	156	15	0	0	0
03. Sungai Pagu, Pauh Duo, Koto Parik Gadang diateh	10 463	9 241	1 222	0	0	0
<b>2022</b>	<b>13 986</b>	<b>12 167</b>	<b>1 819</b>	<b>0</b>	<b>0</b>	<b>0</b>
<b>2021</b>	<b>13 653</b>	<b>13 430</b>	<b>222</b>	<b>0</b>	<b>0</b>	<b>0</b>

Sumber/Source : Perusahaan Air Minum Kabupaten Solok Selatan / Drinking Water Supply Company of Solok Selatan Regency

### 6.3 AIR WATER

**Tabel**  
**Table** 6.3.1

**Jumlah Pelanggan Perusahaan Daerah Air Minum Berdasarkan Jenis Pelanggan Menurut Kecamatan di Kabupaten Solok Selatan, 2022**  
*Number of Regional Drinking Water Company Customers by Type of Customer and Subdistrict in Solok Selatan Regency, 2022*

Kecamatan Subdistrict	Jenis Pelanggan Type of Customer								Jumlah Total
	Rumah Tangga Household	Sosial Social		Niaga Corporation			Kran Tap	Kantor Office	
		Umum Public	Khusus Specific	Kecil Small	Sedang Medium	Besar Large			
(1)	(2)	(3)	(4)	(5)	(6)	(7)	(8)	(9)	(10)
01. Sangir, Sangir Jujuan, Sangir Balai Jango	3 022	59	1	83	121	6	0	85	3377
04. Sangir Batang Hari	166	1	0	0	0	0	0	4	171
05. Sungai Pagu, Pauh Duo, Koto Parik Gadang Diateh	9 464	137	22	358	174	4	0	189	10 348
<b>2022</b>	<b>12 652</b>	<b>197</b>	<b>23</b>	<b>441</b>	<b>295</b>	<b>10</b>	<b>0</b>	<b>278</b>	<b>13 896</b>
<b>2021</b>	<b>12 438</b>	<b>195</b>	<b>21</b>	<b>426</b>	<b>390</b>	<b>9</b>	<b>0</b>	<b>276</b>	<b>13 755</b>

Catatan/Note:

Sumber/Source: Perusahaan Air Minum Kabupaten Solok Selatan/Drinking Water Supply Company of Solok Selatan Regency



**Tabel**  
**Table 6.3.2****Kapasitas Produksi Air Minum Terpasang dan Terpakai Serta Sumber Air Minum yang Dipakai PDAM Menurut Kecamatan di Kabupaten Solok Selatan 2021 - 2022**  
*Installed an Used Capacity of Drinking Water Production and Sources of Drinking Water Used by PDAM by Subdistricts in Solok Selatan Regency 2021 - 2022*

Kecamatan Subdistrict	2021		Sumber Air Water Source
	Kapasitas Produksi Air Minum Terpasang (Liter/ Detik) <i>Installed Capacity of Drinking Water Production (Litre/ Second)</i>	Kapasitas Produksi Air Minum Terpakai (Liter/ Detik) <i>Used Capacity of Drinking Water Production (Litre/ Second)</i>	
(1)	(2)		(3)
01. Sangir	75	48	- Sungai Lingkitang - Sungai Lambai - Golden - Liki - Timbarau
02. Sangir Jujuan	-	-	-
03. Sangir Balai Janggo	-	-	-
04. Sangir Batang Hari	10	1,2	- Sungai Pandan
05. Sungai Pagu*	185	131	- Sungai Duo - Sungai Bong - Alai Sako - Ampalu - Pekonina - Sungai Aro

Bersambung.. / to be continued..

Lanjutan Tabel/Continued Table 6.3.2

Kecamatan Subdistrict	2021		Sumber Air Water Source
	Kapasitas Produksi Air Minum Terpasang (Liter/ Detik) <i>Installed Capacity of Drinking Water Production (Litre/ Second)</i>	Kapasitas Produksi Air Minum Terpakai (Liter/ Detik) <i>Used Capacity of Drinking Water Production (Litre/ Second)</i>	
(1)	(2)		(3)
			- Sungai Cangkar
			- Koto Kaciak
			- Batang Lolo
			- Mudiak Lawe
			- Sungai Manau
06. Pauh Duo	-	-	-
07. Koto Parik Gadang Diateh	-	-	-

Lanjutan Tabel/Continued Table 6.3.2

Kecamatan Subdistrict	2022		Sumber Air Water Source
	Kapasitas Produksi Air Minum Terpasang (Liter/Detik) <i>Installed Capacity of Drinking Water Production (Litre/ Second)</i>	Kapasitas Produksi Air Minum Terpakai (Liter/ Detik) <i>Used Capacity of Drinking Water Production (Litre/ Second)</i>	
(1)	(2)		(3)
01. Sangir	75	50	- Sungai Lingkitang - Sungai Lambai - Golden - Liki - Timbarau
02. Sangir Jujuan	-	-	-
03. Sangir Balai Janggo	-	-	-
04. Sangir Batang Hari	10	1,2	- Sungai Pandan
05. Sungai Pagu	30	20	- Alai Sako - Sungai Cangkar - Koto Kaciak - Mudiak Lawe

Lanjutan Tabel/Continued Table 6.3.2

Kecamatan Subdistrict	2022		Sumber Air Water Source
	Kapasitas Produksi Air Minum Terpasang (Liter/Detik) <i>Installed Capacity of Drinking Water Production (Litre/ Second)</i>	Kapasitas Produksi Air Minum Terpakai (Liter/ Detik) <i>Used Capacity of Drinking Water Production (Litre/ Second)</i>	
(1)	(2)		(3)
06. Pauh Duo	115	76	- Sungai Duo - Sungai Bong - Ampalu - Pekonina
07. Koto Parik Gadang Diateh	40	30	- Batang Lolo - Sungai Manau

Catatan/Note : \* Data sumber air di Sungai Pagu, sudah termasuk untuk kecamatan Pauh Duo dan Koto Parik Gadang Diateh/Data of water source in Sungai Pagu includes data of Pauh Duo and Koto Parik Gadang Diateh subdistrict

Sumber/Source : Perusahaan Air Minum Kabupaten Solok Selatan/Drinking Water Supply Company of Solok Selatan Regency



BAB  
Chapter

07

PARIWISATA

TOURISM

2022

JUMLAH RUMAH MAKAN

Number of Restaurants

63

DI/In

SOLOK SELATAN





**PENJELASAN TEKNIS****TECHNICAL NOTES**

1. Konsep dan definisi pariwisata mengikuti rekomendasi World Tourism Organization (WTO) dan International Union Of Office Travel Organization (IUOTO).
  2. Wisatawan mancanegara (wisman) ialah setiap pengunjung yang mengunjungi suatu Negara oleh satu atau beberapa keperluan tanpa bermaksud memperoleh penghasilan di di tempat yang dikunjungi dan lamanya kunjungan tersebut tidak lebih dari satu tahun (12 bulan).
  3. Akomodasi adalah suatu usaha yang menggunakan suatu bangunan atau sebagian bangunan yang disediakan secara khusus, dan setiap orang dapat menginap , makan serta memperoleh pelayanan dan fasilitas lainnya dengan pembayaran. Akomodasi dibedakan antar hotel dan akomodasi lainnya. Ciri khusus dari hotel adalah mempunyai restoran yang berada dibawah manajemen hotel tersebut.
  4. Hotel berbintang adalah hotel yang telah memenuhi persyaratan yang telah ditentukan seperti persyaratan fisik, bentuk
1. *The concept and definition of tourism refers to the recommendations of the World Tourism Organization (WTO) and International Union Of Office Travel Organization (IUOTO).*
  2. *A foreign visitor is any person visiting a country other than for earning income in the country visited, and length of stay is no more than one year (12 month)*
  3. *An accommodation is an establishment using a building or a part of a building, prepared commercially for any person to stay , eat and obtain service as well as other facilities. Accommodation is segregated into hotel and other accommodation. The special characteristic of hotel is having a restaurant under hotel management.*
  4. *A classified hotel is an accommodation which meets specified standards regarding physical requirement*



pelayanan yang diberikan, kualifikasi tenaga kerja, jumlah kamar, dan lainnya. Hotel tidak berbintang yaitu hotel yang tidak memenuhi persyaratan yang telah ditentukan.

*services provided , manpower qualifications, number of rooms available, etc. a non-classified hotel is an accommodation which has not met the requirement previously mentioned.*

5. Tingkat penghunian kamar hotel adalah persentase banyaknya malam kamar yang dihuni terhadap banyaknya malam kamar yang tersedia.
5. *Room occupancy rate is the number of room-nights occupied divided by the number of room-nights available.*



**ULASAN**

Kabupaten Solok Selatan memiliki banyak potensi objek wisata yang diminati oleh para wisatawan. Jenis wisata yang dominan di Kabupaten Solok Selatan adalah wisata alam. Namun akibat dari pandemi, sektor pariwisata Kabupaten Solok Selatan mengalami keterpurukan, dimana jumlah wisatawan mengalami penurunan yang signifikan.

Jumlah objek wisata di Kabupaten Solok Selatan tahun 2022 tercatat 104 objek lokasi wisata. Menurut jenisnya ada 67 wisata alam, 19 wisata budaya, dan 18 wisata buatan.

Dilihat dari jumlah wisatawan yang berkunjung ke Kabupaten Solok Selatan tahun 2022 tercatat sebanyak 149.496 orang wisatawan domestik, sedangkan wisatawan mancanegara tercatat hanya 7 orang. Jumlah wisatawan domestik meningkat dibanding tahun 2021 yang berjumlah 61.199 wisatawan.

**DESCRIPTION**

*Solok Selatan Regency has many potential tourist attractions that are in demand by tourists. The dominant type of tourism in Solok Selatan Regency is tourism. However, during this pandemic, the tourism sector of South Solok Regency has experienced a slump, where the number of tourists has decreased significantly.*

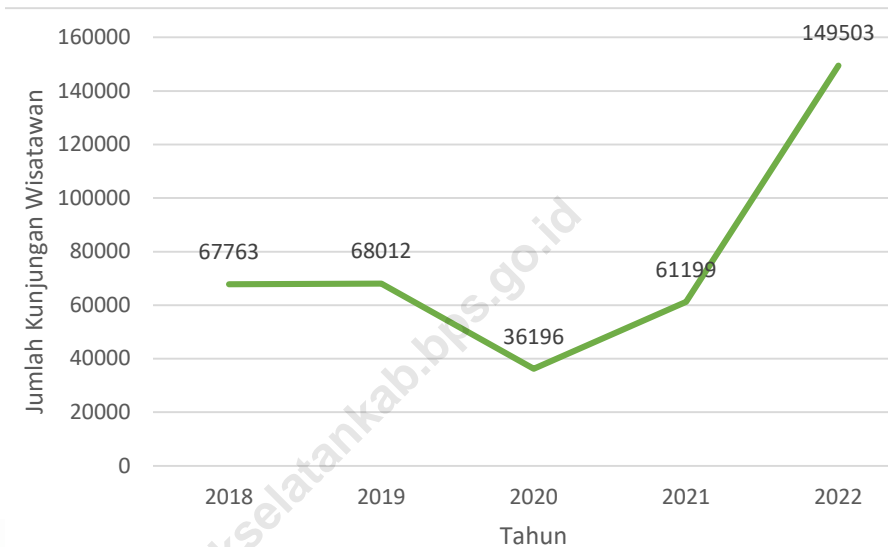
*The number of tourist objects in Solok Selatan Regency in 2022 was recorded at 104 tourist location objects. According to the type, there are 67 natural attractions, 19 cultural tours, and 18 artificial tours.*

*Judging from the number of tourists visiting Solok Selatan Regency in 2022, there were 149,496 domestic tourists, while 7 foreign tourists were recorded. Number of domestic tourist increased compared to 2021 which amounted to 61,199 tourists.*



**Gambar** 7.1  
**Figures**

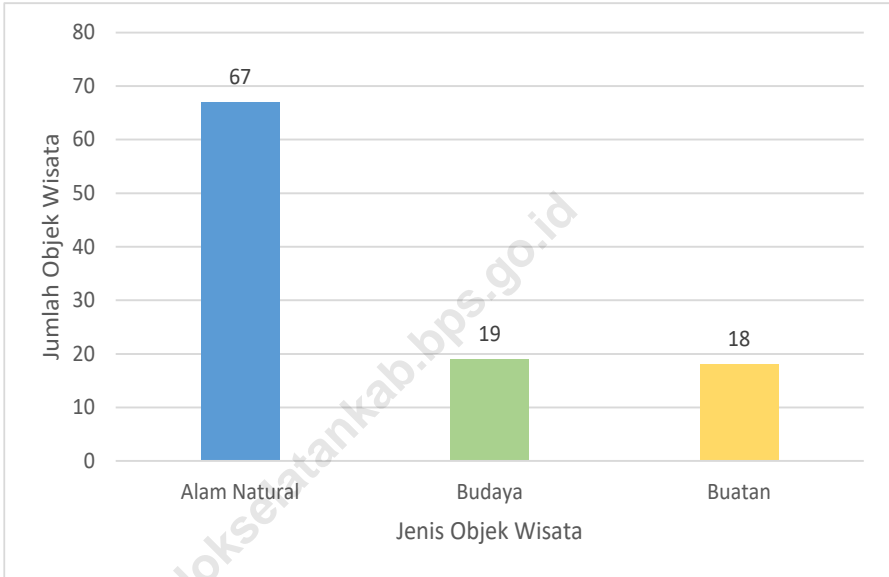
**Jumlah Kunjungan Wisatawan di Kabupaten Solok Selatan, 2018-2022**  
**Number of Tourist Visits in Solok Selatan Regency, 2018-2022**



Sumber/Source : Dinas Pariwisata dan Kebudayaan Kabupaten Solok Selatan/Tourism and Culture Service of Solok Selatan Regency

**Gambar** 7.2  
**Figures**

**Jumlah Obyek Wisata Menurut Jenis di Kabupaten Solok Selatan, 2022**  
**Number of Tourism Sites by Type in Solok Selatan Regency, 2022**



Sumber/Source : Dinas Pariwisata dan Kebudayaan Kabupaten Solok Selatan / Tourism and Culture Service of Solok Selatan Regency

**Tabel**  
**Table** 7.1**Jumlah Rumah Makan/Restoran Menurut Kecamatan di  
Kabupaten Solok Selatan (unit), 2019 – 2022**  
**Number of Restaurants by Subdistrict in Solok Selatan  
Regency (unit), 2019 – 2022**

Kecamatan Subdistrict	2019	2020	2021	2022
(1)	(2)	(3)	(4)	(5)
01. Sangir	12	10	22	27
02. Sangir Jujuan	2	3	5	3
03. Sangir Balai Janggo	2	5	5	4
04. Sangir Batang Hari	4	5	5	4
05. Sungai Pagu	12	19	15	17
06. Pauh Duo	6	2	5	4
07. Koto Parik Gadang Diateh	10	5	10	4
<b>Solok Selatan</b>	<b>48</b>	<b>49</b>	<b>67</b>	<b>63</b>

Sumber/Source : Dinas Pariwisata, Kebudayaan, Kepemudaan dan Olahraga Kabupaten Solok Selatan/Department of Tourism, Culture, Youth and Sports of Solok Selatan Regency

**Tabel**  
**Table** 7.2

**Nama-nama Obyek Wisata Menurut Lokasi dan Kecamatan di Kabupaten Solok Selatan, 2022**  
**Names of Tourism Site by Location and Subdistrict in Solok Selatan Regency, 2022**

Kecamatan Subdistrict	Nama Obyek Wisata Name Of Tourism Site
(1)	(2)
01. Sangir	~ kebun the liki
	~ camping ground bangun rejo
	~ kawasan camintoran
	~ pemandian rindu alam golden
	~ puncak bangun rejo
	~ ruang terbuka hijau padang aro
	~ air terjun tansi ampek
	~ air terjun tansi tigo (kipas)
	~ air terjun tansi duo
	~ air terjun akar dingin
	~ aia malanca
	~ air terjun baskom
	~ air terjun kupitan
	~ air terjun kembar
	~ air terjun bar bar liki
	~ air terjun goa kambing
	~ air terjun puti dayang indah
	~ air terjun sungai dalam
	~ air terjun ngarai berembun (ambun mangirai)
	~ puncak alau
	~ air terjun timbulun
	~ arung jeram sungai batang sangir
	~ pulau mutiara
	~ lubuak patamuan
	~ pemandangan gunung api kerinci
	~ goa pintu lubang

Bersambung/ To be continued

Lanjutan Tabel/*Continued Table 7.2*

<b>Kecamatan Subdistrict</b>	<b>Nama Obyek Wisata Name Of Tourism Site</b>
(1)	(2)
	~ jalur pendakian gunung kerinci
	~ arung keran sungai batang bangko
	~ danau vulkanik bontak
	~ gua aia manyuruak
	~ air terjun timbarau sungai kapur
	~ air terjun tansi ampek atas
	~ air terjun sungai layang layang
	~ bukit sangko puyuah
	~ masjid sampu
	~ surau dan makam syekh syampu
	~ kawasan rumah gadang durian tarung
	~ batu buayo putih daguak
02. Sangir Jujuan	~ goa puti lindung bulan
	~ ngalau lubuk malako
	~ air terjun talang sipintir
	~ kawasan pdri
	~ tugu PDRI
	~ rumah singgah syafrudin prawiranegara
	~ stasiun pemancar AURI
03. Sangir Balai Janggo	~ gua batu kapal (ngalau indah)
	~ air terjun batang daun sugai kunyit
	~ Panorama bukit karang
	~ panorama bukit ganeh
	~ rumah gadang tantua rajo sailan sungai kunyit

Bersambung/*To be continued*

Lanjutan Tabel/*Continued Table 7.2*

Kecamatan Subdistrict	Nama Obyek Wisata Name Of Tourism Site
(1)	(2)
04. Sangir Batang Hari	~ villa terapung abai
	~ perkebunan sawit abai
	~ kebun manggis RPC
	~ kolam pancing tiga grand hills RPC
	~ bukit sungai mintan RPC
	~ talang sunyi
	~ gua intan RPC
	~ gua kuda RPC
	~ gua batang RPC
	~ gua basah
	~ gua kering RPC
	~ gua laba laba
	~ bukit cermin RPC
	~ bukit pandam RPC
	~ bukit ulam
	~ bukit selasaih RPC
	~ bukit smp RPC
	~ makan tabalik
	~ rumah gadang 21 ruang abai
	~ rumah gadang 18 ruang RPC
05. Sungai Pagu	~ RTH muaralabuh
	~ air terjun ambayan
	~ air terjun timbulun sungai sirah
	~ air terjun batang sungai lundang
	~ batu pacatuan

Bersambung/*To be continued*



Lanjutan Tabel/Continued Table 7.2

<b>Kecamatan Subdistrict</b>	<b>Nama Obyek Wisata Name Of Tourism Site</b>
(1)	(2)
	~ batu baroda
	~ istano daulat yang dipertuan bagindo sultan besar tuangku rajo disambah "rajo alam surambi sungai pagu"
	~ masjid kurang aso anam puluah dan makam syekh maelana sofi
	~ kawasan saribu rumah gadang
	~ Puncak Langit
06. Pauh Duo	~ hot water boom sapan maluluang
	~ puncak laras
	~ wateg ducati
	~ ekowisata hutan simancuang
	~ tubing ducati
	~ puncak tito
	~ air terjun batang sungai magun
	~ air terjun sungai duo
	~ geyser sapan maluluang
	~ aia angek pakan salasa
	~ air terjun tubo taratak tinggi
07. Koto Parik Gadang Diateh	~ waduk irigasi balun
	~ embung batu anyuik
	~ pemandian aie angek sapan balun
	~ pemandian satria jaya
	~ air terjun ulu suliti
	~ air terjun lambe

Bersambung/To be continued

Lanjutan Tabel/*Continued Table 7.2*

<b>Kecamatan Subdistrict</b>	<b>Nama Obyek Wisata Name Of Tourism Site</b>
(1)	(2)
	~ batuan ultramafik kpgd
	~ air terjun mudiak sako batang lolo
	~ karang camin
	~ komplek air panas kpgd
	~ air terjun batu lawe
	~ air terjun ngalau batang pagu
	~ istano rajo balun
	~ batu palimauan

Sumber/*Source* : Dinas Pariwisata, Kebudayaan, Kepemudaan dan Olahraga Kabupaten Solok Selatan/*Department of Tourism, Culture, Youth and Sports of Solok Selatan Regency*



**Tabel**  
**Table 7.3**

**Jumlah Hotel/Penginapan, Kamar, dan Tempat Tidur Menurut Kecamatan di Kabupaten Solok Selatan (unit), 2021 - 2022**  
**Number of Hotel/Lodging, Room, and Bed by Subdistrict in Solok Selatan Regency (unit), 2021 - 2022**

Kecamatan Subdistrict	Hotel/ Penginapan Hotel/Lodging		Kamar Room		Tempat Tidur Bed	
	2021	2022	2021	2022	2021	2022
(1)	(2)	(3)	(4)	(5)	(6)	(7)
01. Sangir	6	9	87	133	127	266
02. Sangir Jujuan	1	1	10	10	20	-
03. Sangir Balai Janggo	0	0	0	0	0	0
04. Sangir Batang Hari	0	0	0	0	0	0
05. Sungai Pagu	18	17	92	264	342	348
06. Pauh Duo	2	2	28	16	50	32
07. Koto Parik Gadang Diateh	2	2	29	39	44	-
<b>Solok Selatan</b>	<b>29</b>	<b>31</b>	<b>246</b>	<b>462</b>	<b>583</b>	<b>646</b>

Sumber/Source : Dinas Pariwisata, Kebudayaan, Pemuda dan Olahraga Kabupaten Solok Selatan/Department of Tourism, Culture, Youth and Sports of Solok Selatan Regency

**Tabel**  
**Table** 7.4

**Jumlah Obyek Wisata Menurut Jenis dan Kecamatan di Kabupaten Solok Selatan, 2022**  
**Number of Tourism Sites by Type and Subdistrict in Solok Selatan Regency, 2022**

Kecamatan Subdistrict	Jenis Objek Wisata Type of Tourism and Culture Site			
	Alam Natural	Budaya Cultural	Buatan Artificial	Minat khusus Special interest
(1)	(2)	(3)	(4)	(5)
01. Sangir	28	4	6	0
02. Sangir Jujan	3	4	0	0
03. Sangir Balai Janggo	4	1	0	0
04. Sangir Batang Hari	13	3	4	0
05. Sungai Pagu	3	5	1	0
06. Pauh Duo	8	0	3	0
07. Koto Parik Gadang Diateh	8	2	4	0
<b>2022</b>	<b>67</b>	<b>19</b>	<b>18</b>	<b>0</b>
<b>2021</b>	<b>64</b>	<b>13</b>	<b>22</b>	<b>5</b>

Sumber/Source : Dinas Pariwisata, Kebudayaan, Kepemudaan dan Olahraga Kabupaten Solok Selatan/Department of Tourism, Culture, Youth and Sports of Solok Selatan Regency

**Tabel**  
**Table** 7.5

**Jumlah Kunjungan Wisatawan Mancanegara dan Domestik di Kabupaten Solok Selatan, 2018 - 2022**  
**Number of International and Domestic Tourist Visits in Solok Selatan Regency, 2018 - 2022**

Tahun Year	Wisatawan Tourist		Jumlah Total
	Mancanegara International	Domestik Domestic	
(1)	(2)	(3)	(4)
2018	2 523	65 240	67 763
2019	253	67 759	68 012
2020	0	36 196	36 196
2021	0	61 199	61 199
2022	7	149 496	149 503

Sumber/Source : Dinas Pariwisata, Kebudayaan, Kepemudaan dan Olahraga Kabupaten Solok Selatan/Department of Tourism, Culture, Youth and Sports of Solok Selatan Regency

BAB  
Chapter

08

# TRANSPORTASI DAN KOMUNIKASI

TRANSPORTATION  
AND COMMUNICATION

Rusak Berat/*Heavily Damage*

306,628 km

2022\*

Rusak/*Damage*

203,681 km

Sedang/*Moderate*

324,721 km

Baik/*Good*

343,102 km

Catatn/Note : \*data tahun sebelumnya

Sumber/Source : Dinas Pekerjaan Umum, Tata Ruang dan Pertanahan Kabupaten Solok Selatan/  
Department of Public Works, Spatial Planning and Land of Solok Selatan Regency



**PENJELASAN TEKNIS**

1. Data transportasi meliputi :
  - Panjang jalan
  - Angkutan darat
  - Angkutan laut
  - Angkutan udara
2. Sumber data transportasi berasal dari masing – masing instansi terkait, dikumpulkan oleh Badan Pusat Statistik (BPS) setiap bulan/ tahun.
3. Kendaraan bermotor adalah setiap kendaraan yang digerakkan oleh peralatan teknik yang ada pada kendaraan tersebut, biasanya digunakan untuk angkutan orang atau barang di atas jalan raya selain kendaraan yang berjalan di atas rel. kendaraan bermotor yang dicatat adalah semua jenis kendaraan kecuali kendaraan bermotor TNI / Polri dan Korps Diplomatik.
4. Data panjang jalan Negara dan jalan provinsi bersumber dari kementerian pekerjaan umum. Sedangkan jalan kabupaten / kota bersumber dari dinas pekerjaan umum kabupaten / kota, diolah dari daftar PJ-II/5.
5. Sumber data transportasi berasal dari masing – masing instansi terkait, dikumpulkan oleh Badan Pusat Statistik (BPS) setiap bulan/ tahun.
6. Kantor pos adalah pemberi layanan pengiriman barang, uang, dsb, dari suatu tempat ketempat yang lain. Pengguna pelayanan biasanya diharuskan menempel perangko yang cukup pada sampul surat,

**TECHNICAL NOTES**

1. *Data on transportations cover:*
  - *Length of Road*
  - *Land Transportation*
  - *Sea Transportation*
  - *Air Transportation*
2. *Data on transportations are compiled by the BPS – Statistic Indonesia (BPS). These data are obtained from relevant institutions.*
3. *Motor vehicles are any kind of vehicles motorized by machine set up in those vehicles. They are usually used for transporting peoples and goods on roads except vehicles moving along a railway line. The data cover all kinds of motor vehicles except those belong to Indonesia Army Force Indonesian State Police and Diplomatic Corps.*
4. *Data on the length of state and provincial roads were taken from the ministry of public works, while the regency / city roads data were taken from regency public work offices, based on PJ-II /5 questionnaire.*
5. *Data on transportations are compiled by the BPS – Statistic Indonesia (BPS). These data are obtained from relevant institutions.*
6. *Post office is an establishment dealing with the delivery of goods, letters, money, etc. from one place to another place. Service users usually put postage stamps on the envelope and postcard or are charged with*



kartu pos, pos wesel, warkat pos, paket dsb. Rumah pos berfungsi sama seperti kantor pos dan kantor pos pembantu bedanya rumah pos biasanya terletak di daerah terpencil.

7. Telekomunikasi adalah setiap pemancaran, pengiriman dan atau penerimaan dari setiap informasi dalam bentuk tanda – tanda, isyarat, tulisan, gambar, suara dan bunyi melalui system kawat, optik, radio atau system elektromagnetik lainnya.

*amount of money in obtaining services such as money order, aerogramme, package post, etc. A mailing house has the same function as post office and auxiliary post office. It is usually located in remote areas.*

7. *Telecommunication includes every transmitting, delivering and or receiving from every information of making, signal, article, picture, sound and voice through strand of wire system, optic, radio or other electromagnetic system.*

**ULASAN****DESCRIPTION**

Pada tahun 2022, panjang jalan kabupaten di kabupaten Solok Selatan adalah sepanjang 1178,13 km, panjang jalan kabupaten dengan kondisi baik sebesar 29% yaitu sepanjang 343,102 km.

*In 2022, the length of district roads in Solok Selatan Regency is 1178.13 km, the length of district roads with good condition is 29%, which is 343.102 km.*

Pada tahun 2022, total kendaraan roda empat yang membayar pajak sebanyak 5.554 kendaraan dengan realisasi Pajak Kendaraan Bermotor (PKB) sebesar Rp12.878.724.740 dan kendaraan roda dua yang membayar pajak sebanyak 17.342 kendaraan dengan realisasi Pajak Kendaraan Bermotor (PKB) sebesar Rp 3.946.432.660

*In 2022, the total number of four-wheeled vehicles that paid taxes was 5,554 vehicles with the realization of the Motor Vehicle Tax (PKB) of Rp12,878,724,740 Then, two-wheeled vehicles that paid taxes was 17,342 vehicles with the realization of the Motor Vehicle Tax (PKB) of Rp3,946,432,660.*

Jumlah menara komunikasi yang aktif di Kabupaten Solok Selatan sebanyak 70 unit. Jumlah terbanyak berada di kecamatan Sangir yaitu 24 unit.

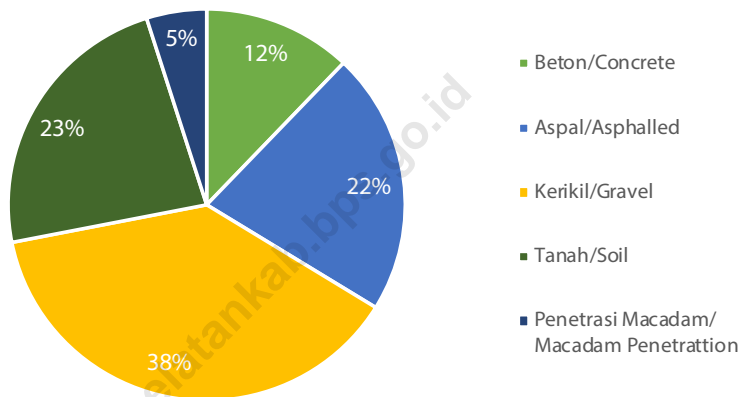
*The number of active communication towers in Solok Selatan Regency is 70 units. The highest number is in Sangir sub-district, which is 24 units.*

Belum seluruh lokasi di Kabupaten Solok Selatan dapat mengakses jaringan telekomunikasi, di tahun 2022 masih ada 28 jorong yang tidak ada akses jaringan telekomunikasi.

*Not all locations in Solok Selatan Regency can access the telecommunication network, in 2022 there are still 28 jorongs that do not have telecommunication network access.*

**Gambar** 8.1  
**Figures**

**Persentase Panjang Jalan Kabupaten Menurut Klasifikasi di Kabupaten Solok Selatan (%), 2022**  
**Percentage of Length of Regency Road by Classification in Solok Selatan Regency (%), 2022**

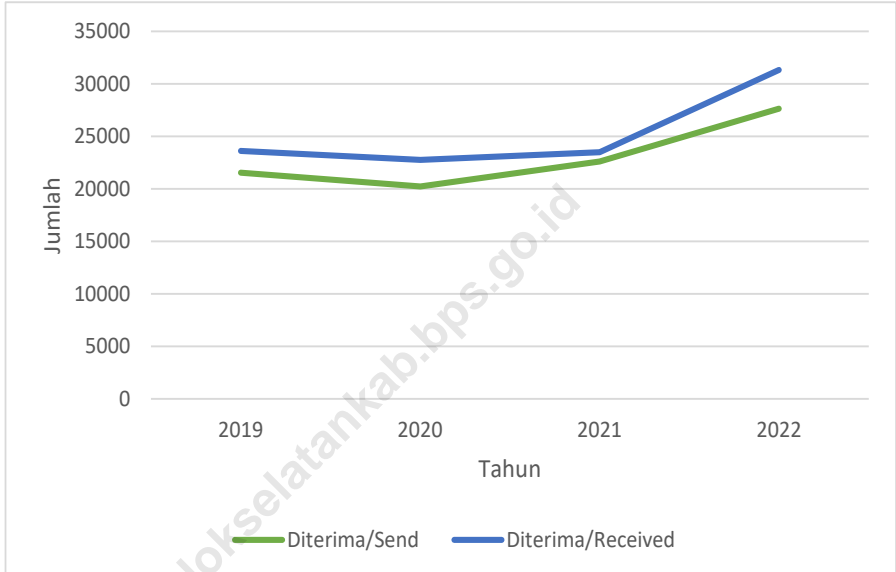


Catatan/Note: \*Data Tahun 2020/Data of 2020

Sumber/Source: Dinas PU Kabupaten Solok Selatan/Public Works Office of Solok Selatan Regency

**Gambar** 8.2  
**Figures**

**Jumlah Surat Kilat, Surat Kilat Khusus yang Dikirim dan Diterima Pada Kantor Pos Solok Selatan ,2019-2022**  
**Number of Express Mail, Special Express Mail That Send and Received at Solok Selatan Post Office, 2019-2022**



Sumber/Source : Kantor Pos Padang Aro dan Kantor Pos Muara Labuh/Padang Aro Post Office and Muara Labuh Post Office

## 8.1 TRANSPORTASI

### TRANSPORTATION

**Tabel** 8.1.1 **Panjang Jalan Kabupaten Menurut Klasifikasi di Kabupaten Solok Selatan (Km), 2022\***  
**Table** 8.1.1 **Length of Regency Road by Classification in Solok Selatan Regency (Km), 2022\***

Klasifikasi Classification	Panjang Jalan Length of Road
(1)	(2)
01. Beton/Concrete	145,239
02. Aspal/Asphalted	315,976
03. Kerikil/Gravel	440,005
04. Tanah/Soil	276,912
05. Penetrasi Macadam/ Macadam Penetration	-
<b>2022*</b>	<b>1 179,13</b>
<b>2021</b>	<b>1 178,13</b>

Catatan/Notes: \*Data tahun sebelumnya

Sumber/Source: Dinas Pekerjaan Umum, Tata Ruang, dan Pertanahan Kabupaten Solok Selatan/ Department of Public Works, Spatial Planning, and Land of Solok Selatan Regency

**Tabel**  
**Table** 8.1.2

**Panjang Jalan Kabupaten Menurut Kondisi di Kabupaten Solok Selatan (Km), 2022\***  
***Length of Regency Road by Conditions in Solok Selatan Regency (Km), 2022\****

Kondisi Condition	Panjang Jalan Length of Road
(1)	(2)
01. Baik /Good	343,102
02. Sedang/Moderate	324,721
03. Rusak/Damaged	203,681
04. Rusak Berat/Heavily Damaged	306,628
<b>2022</b>	<b>1 178,13</b>
<b>2021</b>	<b>1 178,13</b>

Catatan/Notes: \*Data tahun sebelumnya

Sumber/Source: Dinas Pekerjaan Umum, Tata Ruang, dan Pertanahan Kabupaten Solok Selatan/ *Department of Public Works, Spatial Planning, and Land of Solok Selatan Regency*

**Tabel**  
**Table** 8.1.3**Perkembangan Ruas dan Panjang Jalan, Berdasarkan Jenis Permukaan Jalan Menurut Kecamatan di Kabupaten Solok Selatan, 2022\****Development of Roads and Lengths, Based on Types of Road Surfaces by Subdistricts in Solok Selatan Regency, 2022\**

Kecamatan Subdistrict	Jumlah Ruas Jalan Total of Roads	Panjang Jalan Road Length ( Km )	Jenis Permukaan Jalan Type of Surface			
			Aspal Asphalled ( Km )	Beton Concrete ( Km )	Kerikil Gravel ( Km )	Tanah Soil ( Km )
(1)	(2)	(3)	(4)	(5)	(6)	(7)
01. Sangir	146	312,50	83,30	24,72	106,55	97,94
02. Sangir Jujuan	35	108,44	32,83	12,70	33,30	29,61
03. Sangir Balai Janggo	42	204,93	27,50	9,95	136,00	31,48
04. Sangir Batang Hari	36	174,79	7,50	7,56	115,93	43,80
05. Sungai Pagu	132	136,62	58,59	37,78	11,84	28,41
06. Pauh Duo	70	111,16	45,36	10,43	28,89	26,48
07. Koto Parik Gadang Diateh	64	129,69	51,75	39,30	22,27	16,37
<b>2022</b>	<b>525</b>	<b>1 178,13</b>	<b>306,83</b>	<b>142,44</b>	<b>454,76</b>	<b>274,09</b>
<b>2021</b>	<b>525</b>	<b>1 178,13</b>	<b>306,83</b>	<b>142,44</b>	<b>454,76</b>	<b>274,09</b>

Catatan/Notes: \*Data tahun sebelumnya

Sumber/Source: Dinas Pekerjaan Umum, Tata Ruang, dan Pertanahan Kabupaten Solok Selatan/ Department of Public Works, Spatial Planning, and Land of Solok Selatan Regency

**Tabel**  
**Table 8.1.4****Jumlah Jembatan dan Panjang Jembatan Menurut  
Kecamatan di Kabupaten Solok Selatan, 2022\***  
**Number of Bridges and Length of Bridges by Subdistrict in  
Solok Selatan Regency, 2022\***

Kecamatan Subdistrict	Jumlah Jembatan Number of Bridges (Unit)	Panjang Jembatan Length Of Bridge (Meter)
(1)	(2)	(3)
01. Sangir	85	1 345,40
02. Sangir Jujan	15	781,55
03. Sangir Balai Janggo	2	438,70
04. Sangir Batang Hari	7	326,80
05. Sungai Pagu	49	745,40
06. Pauh Duo	23	303,70
07. Koto Parik Gadang Diateh	53	765,55
<b>2022</b>	<b>185</b>	<b>4 707,10</b>
<b>2021</b>	<b>185</b>	<b>4 707,10</b>

Catatat/Notes: \*Data tahun sebelumnya

Sumber/Source: Dinas Pekerjaan Umum, Tata Ruang, dan Pertanahan Kabupaten Solok Selatan/ Department of Public Works, Spatial Planning, and Land of Solok Selatan Regency



**Tabel**  
**Table** 8.1.5**Jumlah Kendaraan Roda 4 dan Realisasi PKB untuk  
Wilayah Kabupaten Solok Selatan, 2022**  
**Number of 4-wheeled Vehicles and Realization of PKB for  
the Subdistrict Solok Selatan Regency, 2022**

<b>Bulan Month</b>	<b>Jumlah Kendaraan Number of Vehicles (unit)</b>	<b>Realisasi PKB Vehicle Tax (Rp)</b>
(1)	(2)	(3)
1. Januari <i>January</i>	407	874 077 350
2. Februari <i>February</i>	315	755 281 950
3. Maret <i>March</i>	463	1 088 384 100
4. April <i>April</i>	376	951 306 650
5. Mei <i>May</i>	342	830 362 200
6. Juni <i>June</i>	493	1 205 086 090
7. Juli <i>July</i>	361	924 768 750
8. Agustus <i>August</i>	417	946 711 700
9. September <i>September</i>	501	1 253 073 200
10. Oktober <i>October</i>	595	1 366 374 400
11. November <i>November</i>	663	1 418 302 200
12. Desember <i>December</i>	621	1 264 996 150
<b>2022</b>	<b>5 554</b>	<b>12 878 724 740</b>
<b>2021</b>		

Catatan/Note:

Sumber/Source: Kantor Samsat Kabupaten Solok Selatan/One Stop Service of Solok Selatan Regency

**Tabel**  
**Table** 8.1.6**Jumlah Kendaraan Roda 2 dan Realisasi PKB Untuk Wilayah Kabupaten Solok Selatan, 2022**  
**Number of 2-Wheeled Vehicles and Realization of PKB for the Subdistrict in Solok Selatan Regency, 2022**

<b>Bulan Month</b>	<b>Jumlah Kendaraan Number of Vehicles (Unit)</b>	<b>Realisasi PKB Vehicle Tax (Rp)</b>
(1)	(2)	(3)
1. Januari <i>January</i>	1 333	314 703 900
2. Februari <i>February</i>	1 098	255 637 750
3. Maret <i>March</i>	1 385	325 711 100
4. April <i>April</i>	1 080	245 943 100
5. Mei <i>May</i>	1 204	270 774 850
6. Juni <i>June</i>	1 459	339 915 860
7. Juli <i>July</i>	1 488	337 820 150
8. Agustus <i>August</i>	1 647	382 466 400
9. September <i>September</i>	1 616	363 783 800
10. Oktober <i>October</i>	1 702	376 311 450
11. November <i>November</i>	1 561	338 014 950
12. Desember <i>December</i>	1 769	395 349 350
<b>2022</b>	<b>17 342</b>	<b>3 946 432 660</b>
<b>2021</b>		

Catatan/Note:

Sumber/Source: Kantor Samsat Kabupaten Solok Selatan/One Stop Service of Solok Selatan Regency

**Tabel**  
**Table** 8.1.7**Jumlah Kendaraan Roda 4 dan Realisasi BBNKB Untuk Wilayah Kabupaten Solok Selatan, 2022**  
**Number of 4-Wheeled Vehicles and Realization of BBNKB for the Subdistrict in Solok Selatan Regency, 2022**

Bulan Month	Jumlah Kendaraan Number of Vehicles (Unit)	Realisasi PKB Vehicle Tax (Rp)
(1)	(2)	(3)
1. Januari <i>January</i>	86	445 500 000
2. Februari <i>February</i>	65	305 220 000
3. Maret <i>March</i>	116	506 050 000
4. April <i>April</i>	90	707 485 000
5. Mei <i>May</i>	57	317 160 000
6. Juni <i>June</i>	109	680 998 000
7. Juli <i>July</i>	53	604 705 800
8. Agustus <i>August</i>	45	394 115 000
9. September <i>September</i>	93	436 200 000
10. Oktober <i>October</i>	124	331 380 000
11. November <i>November</i>	186	426 975 000
12. Desember <i>December</i>	140	748 391 050
<b>2022</b>	<b>1 164</b>	<b>5 904 179 850</b>
<b>2021</b>		

Catatan/Note:

Sumber/Source: Kantor Samsat Kabupaten Solok Selatan/One Stop Service of Solok Selatan Regency

**Tabel**  
**Table** 8.1.8**Jumlah Kendaraan Roda 2 dan Realisasi BBNKB Untuk Wilayah Kabupaten Solok Selatan, 2022**  
**Number of 2-Wheeled Vehicles and Realization of BBNKB for the Subdistrict Solok Selatan Regency, 2022**

Bulan <i>Mounth</i>	Jumlah Kendaraan <i>Number of Vehicles</i> (Unit)	Realisasi PKB <i>Vehicle Tax</i> (Rp)
(1)	(2)	(3)
1. Januari <i>January</i>	353	494 369 900
2. Februari <i>February</i>	221	311 212 500
3. Maret <i>March</i>	277	395 254 000
4. April <i>April</i>	213	308 135 000
5. Mei <i>May</i>	241	354 238 500
6. Juni <i>June</i>	278	387 464 500
7. Juli <i>July</i>	168	230 226 700
8. Agustus <i>August</i>	260	371 921 000
9. September <i>September</i>	234	298 607 000
10. Oktober <i>October</i>	195	249 194 500
11. November <i>November</i>	224	257 061 500
12. Desember <i>December</i>	414	593 436 700
<b>2022</b>	<b>3 078</b>	<b>4 251 121 800</b>
<b>2021</b>		

Catatan/Note:

Sumber/Source: Kantor Samsat Kabupaten Solok Selatan / One Stop Service of Solok Selatan Regency

**Tabel 8.1.9** Jumlah Kendaraan Bermotor yang Wajib Uji untuk Wilayah Kabupaten Solok Selatan (Unit), 2021 - 2022  
**Number of Registered Motor Vehicles in Solok Selatan Regency (Unit), 2021 - 2022**

Jenis Kendaraan Type of Vehicle	Jumlah Total	
	2021	2022
(1)	(2)	(3)
01. Box	14	14
02. Truck	504	504
03. Pick Up	1 420	1 491
04. Bus	131	137
05. Tronton	4	4
06. Dump Truck	326	326
07. Tangki	22	22
<b>Solok Selatan</b>	<b>2 434</b>	<b>2 523</b>

Sumber/Source : Dinas Perumahan, Kawasan Permukiman, Lingkungan Hidup dan Perhubungan Kabupaten Solok Selatan/  
 Department of Housing, Residential Areas, Environment and Transportation of Solok Selatan Regency

## 8.2 KOMUNIKASI COMMUNICATION

**Tabel 8.2.1** Jumlah Menara Komunikasi Menurut Kecamatan di Kabupaten Solok Selatan, 2022  
*Number of Communication Towers by Subdistrict in Solok Selatan Regency, 2022*

Kecamatan Subdistrict	Status Status		Jumlah Total
	Aktif Active	Tidak Aktif Non Active	
(1)	(2)	(3)	(4)
01. Sangir	21	3	24
02. Sangir Jujan	4	0	4
03. Sangir Balai Janggo	10	0	10
04. Sangir Batang Hari	8	0	8
05. Sungai Pagu	10	1	11
06. Pauh Duo	8	1	9
07. Koto Parik Gadang Diateh	9	1	10
<b>2022</b>	<b>70</b>	<b>6</b>	<b>76</b>
<b>2021</b>	<b>70</b>	<b>6</b>	<b>76</b>

Sumber/Source : Dinas Komunikasi dan Informatika Kabupaten Solok Selatan / *Communication and Informatics of Solok Selatan Regency*

**Tabel**  
**Table** 8.2.2

**Jumlah Jorong Berdasarkan Ketersediaan Akses Jaringan Telekomunikasi Wilayah *Blankspot* Menurut Kecamatan di Kabupaten Solok Selatan, 2022**  
***Number of Jorong Based on Availability of Telecommunication Network Access Blankspot area by Subdistrict in Solok Selatan Regency, 2022***

Kecamatan <i>Subdistrict</i>	Tidak Ada Jaringan Telekomunikasi <i>No Telecommunication Network</i>	Ada Jaringan Telekomunikasi <i>There is Telecommunication Network</i>
(1)	(2)	(3)
01. Sangir	4	54
02. Sangir Jujuan	1	26
03. Sangir Balai Janggo	2	19
04. Sangir Batang Hari	14	23
05. Sungai Pagu	0	62
06. Pauh Duo	2	24
07. Koto Parik Gadang Diateh	5	39
<b>2022</b>	<b>28</b>	<b>247</b>
<b>2021</b>	<b>34</b>	<b>241</b>

Sumber/Source : Dinas Komunikasi dan Informatika Kabupaten Solok Selatan / *Communication and Informatics of Solok Selatan Regency*

**Tabel**  
**Table** 8.2.3

**Daftar Wilayah Jorong yang Tidak Ada Akses  
Telekomunikasi di Kabupaten Solok Selatan, 2021**  
*List of Jorong Regions That Do Not Have Telecommunication  
Access in Solok Solok Regency, 2022*

Kecamatan Subdistrict	Nagari	Jorong
(1)	(2)	
01. Sangir	Lubuk Gadang tenggara	Tandai Bukik Bulek
	Lubuk Gadang tenggara	Lubuak Rasak
	Lubuk Gadang Selatan	Sungai Kapur
	Lubuk Gadang Barat	Pasir Putih
02. Sangir Jujan	Lubuk Malako	pangian Indah
03. Sangir Balai Janggo	Talunan Maju	Kurnia Maju
04. Sangir Batang Hari	Dusun Tengah	Koto Tengah
		Sungai Cupak
		Sungai Gadang
		koto Lingkek
Lubuk Ulang Aling	Lubuk Ulang Aling	Pulau Panjang
		Koto Ranah
		Batu Gajah
Lubuk Ulang Aling Selatan	Lubuk Ulang Aling Selatan	Limau Sundai
		Batu Laung
		Gasing
		Ombak Kubu



Kecamatan Subdistrict	Nagari	Jorong
(1)	(2)	
.....	Lubuk Ulang Aling Tengah	Tanah Galo Pulau Karam Rantau Limau Kapeh
05. Pauh Duo	Alam Pauh Duo	Simancung Karang Hitam
07. Koto Parik Gadang Diateh	Pakan Rabaa Timur	Pinti Kayu Ketek Pinti Kayu Tengah Manggih
	Pakan Rabaa Utara	Sungai Kalu II Koto Baru Sungai Kalu

Sumber/Source : Dinas Komunikasi dan Informatika Kabupaten Solok Selatan / *Communication and Informatics of Solok Selatan Regency*

**Tabel**  
**Table 8.2.4****Jumlah Kantor Pos, Pos Pembantu, Bis Surat serta Pos Keliling Menurut Kecamatan di Kabupaten Solok Selatan, 2022**  
**Number of Post Office, Sub Post Office, Mail Box, and Mobile Post Office By Districts in Solok Solok Regency, 2022**

Kecamatan Subdistrict	Kantor Pos Pos Office	Kantor Pos Pembantu Sub Post Office	Bis Surat Mail Box	Pos Keliling Mobile Post Office
	(2)	(3)	(4)	(5)
01. Sangir	0	1	0	0
02. Sangir Jualan	0	1	0	0
03. Sangir Balai Janggo	0	1	0	0
04. Sangir Batang Hari	0	0	0	0
05. Sungai Pagu	0	1	0	0
06. Pauh Duo	0	0	0	0
07. Koto Parik Gadang Diateh	0	0	0	0
<b>2022</b>	<b>0</b>	<b>4</b>	<b>0</b>	<b>0</b>


Sumber/Source : Kantor Pos Padang Aro dan Kantor Pos Muara Labuh/Padang Aro Post Office and Muara Labuh Post Office

**Tabel**  
**Table** 8.2.5

**Jumlah Surat Kilat, Surat Kilat Khusus yang Dikirim dan Diterima Pada Kantor Pos Solok Selatan , 2019 - 2022**  
**Number of Express Mail, Special Express Mail That Send and Received at Solok Selatan Post Office, 2019 - 2022**

Tahun Year	Surat Kilat Express Mail		Surat Kilat Khusus Special Express Mail	
	Dikirim Send	Diterima Received	Dikirim Send	Diterima Received
(1)	(2)	(3)	(4)	(5)
2019	10 412	12 431	11 128	11 178
2020	9 862	11 120	10 362	11 649
2021	10 364	12 129	12 249	11 381
2022	11 907	13 274	15 726	18 061

Sumber/Source : Kantor Pos Padang Aro dan Kantor Pos Muara Labuh/Padang Aro Post Office and Muara Labuh Post Office



**Tabel**  
**Table** 8.2.6

**Jumlah Surat Luar Negeri, Pos Paket Internasional yang Dikirim dan Diterima Pada Kantor Pos Solok Selatan, 2019 - 2022**  
**Number of International Mail and International Package Post That Send and Received at Solok Selatan Post Office, 2019 - 2022**

Tahun Year	Surat Luar Negeri International Mail		Pos Paket Internasional International Package Post	
	Dikirim Send	Diterima Received	Dikirim Send	Diterima Received
(1)	(2)	(3)	(4)	(5)
2019	52	49	44	38
2020	39	31	26	24
2021	32	36	24	20
2022	13	87	14	54

Sumber/Source : Kantor Pos Padang Aro dan Kantor Pos Muara Labuh/Padang Aro Post Office and Muara Labuh Post Office

**Tabel 8.2.7** Nilai Wesel Pos yang Dikirim dan Diterima Pada Kantor Pos Solok Selatan, 2019 - 2022  
**Value of Money Order That Sent and Received at Solok Selatan Post Office, 2019 - 2022**

Tahun Year	Wesel Pos Money Order (Rp)	
	Dikirim Send	Diterima Received
(1)	(2)	(3)
2019	1 379	1 377
2020	590	7 338
2021	415	620
2022	513	379

Sumber/Source : Kantor Pos Padang Aro dan Kantor Pos Muara Labuh/Padang Aro Post Office and Muara Labuh Post Office



BAB  
Chapter

09

# KOPERASI DAN HARGA

COOPERATIVE AND PRICES



4 KPRI



3 KUD

Total  
Total

79

2022

KOPERASI AKTIF

Active Cooperative



3 KOPKAR



69



JENIS KOPERASI LAINNYA

Type of Others Cooperation



**PENJELASAN TEKNIS**

1. Data statistik perbankan bersumber dari bank Indonesia.
2. Kantor bank terdiri dari kantor cabang (KC) , kantor cabang pembantu( KCP) dan kantor dibawah KCP.
3. Data statistic penanaman modal yang disetujui pemerintah terdiri dari penanaman modal asing (PMA) dan penanaman modal dalam negeri (PMDN) bersumber dari badan koordinasi penanaman modal (BKPM) . Data mengenai realisasi investasi penanaman modal tidak termasuk sektor minyak, asuransi dan perbankan. Data telah memperhatikan perubahan investasi yang beralih status dan juga pengurangan investasi yang dicabut izin usahanya.
4. Koperasi adalah badan usaha yang beranggotakan orang seorang atau badan hukum koperasi dengan melandaskan kegiatannya berdasarkan prinsip koperasi sekaligus sebagai gerakan ekonomi rakyat yang berdasar atas asa kekeluargaan.
5. Cakupan statistik keuangan pemerintahan meliputi keuangan pemerintah daerah kabupaten Solok Selatan.
6. Statistik keuangan pemerintah daerah Kabupaten/Kota dikumpulkan oleh Badan Pusat Statistik melalui Dinas Pendapatan. Sektor keuangan

**TECHNICAL NOTES**

1. *Banking statistics are obtained from the bank Indonesia.*
2. *Bank office consist of branch office (KC) , sub branch office (KCP) and offices under KCP.*
3. *Data on foreign ang domestic investment approved by govern ment are obtained from the in vestment coordinating board ( BKPM). Realization of invest ment in petroleum production , insurance, and banking sectors. Changes in investment status and those who their license was take off have been taken into account. .*
4. *Cooperative is an establishment that is members are people or establishment with legal status of cooperative and its activities based or people economic movement.*
5. *Public finance statistics consist of regency/city government finance.*
6. *Statistics on regency/city government finance are collected by the BPS through regency/city offices. Since 2000 the financial sector is based on calendar year*



sejak tahun 2000 dihitung berdasarkan tahun kalender yang berakhir pada bulan Desember.

*ending in December.*

<https://solokselatankab.bps.go.id>



**ULASAN**

Pada tahun 2022, ada 128 unit usaha koperasi di Kabupaten Solok Selatan. Berdasarkan jenisnya, koperasi lainnya merupakan jenis koperasi yang terbanyak, yaitu 26 unit. Sedangkan, jenis koperasi serba usaha ada 22 unit.

Jumlah koperasi terbanyak berada di kecamatan Sungai Pagu yaitu sebanyak 27 unit. Kemudian, di kecamatan Sangir terdapat 18 unit koperasi. Sedangkan, kecamatan dengan jumlah koperasi tersedikit berada di kecamatan Sangir Batang Hari yang hanya berjumlah 12 koperasi.

**DESCRIPTION**

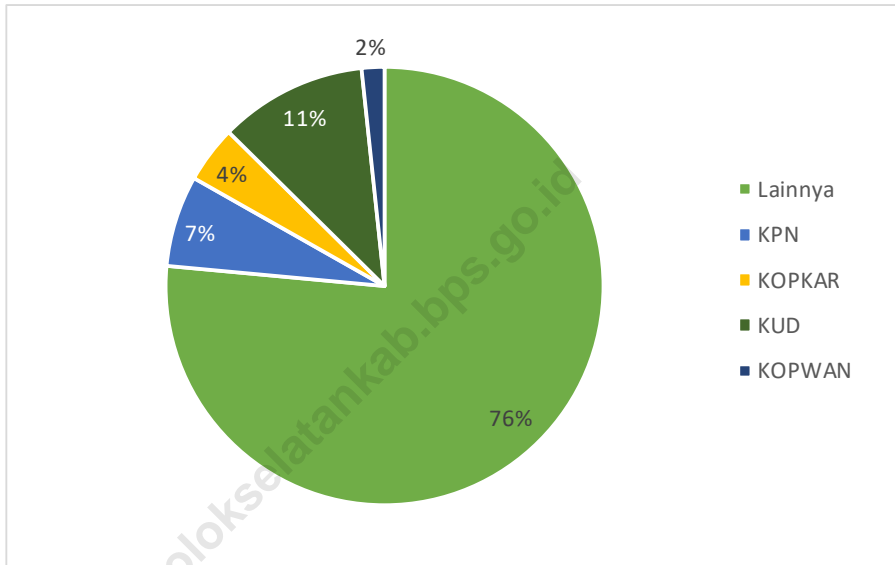
*In 2022, there were 128 cooperative business units in Solok Selatan Regency. By the type, cooperative others are types the most cooperatives, which was 26 units. Meanwhile, there were 22 types of multi-business cooperatives.*

*The largest number of cooperatives was in Sungai Pagu sub-district, which is 27 units. Then, in Sangir sub-district there were 18 cooperative units. Meanwhile, the sub-district with the least number of cooperatives is in the Sangir Batang Hari sub-district which only has 12 cooperatives.*



**Gambar** 9.1  
**Figures**

**Jumlah Koperasi Menurut Jenis Koperasi di Kabupaten Solok Selatan (Unit), 2022\***  
**Number of Cooperatives by Type in Solok Selatan Regency (Unit), 2022\***

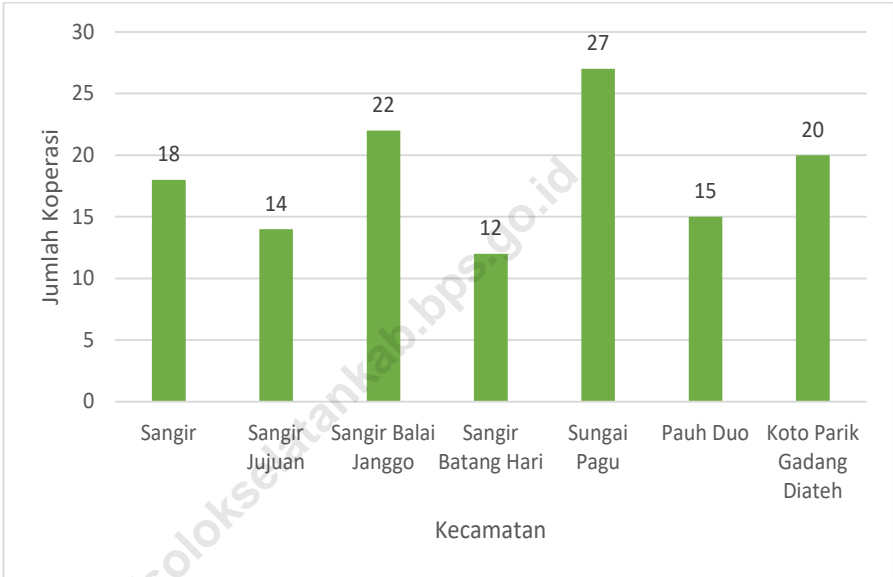


Catatan/Note: \*Data Tahun 2020/Data of 2020

Sumber/Source: Dinas Perindagkop dan UKM Kabupaten Solok Selatan/Industry, Trade, Cooperatives, Small and Medium Enterprises Service of Solok Selatan Regency

**Gambar** 9.2  
**Figures**

**Jumlah Koperasi Menurut Kecamatan di Kabupaten Solok Selatan (Unit), 2022\***  
**Number of Cooperatives by Subdistrict in Solok Selatan Regency (Unit), 2022\***



Catatan/Note: \*Data Tahun 2020/Data of 2020

Sumber/Source: Dinas Perindagkop dan UKM Kabupaten Solok Selatan/Industry, Trade, Cooperatives, Small and Medium Enterprises Service of Solok Selatan Regency

**Tabel**  
**Table** 9.1.1**Target dan Realisasi PBB Menurut Kecamatan di Kabupaten Solok Selatan Tahun Anggaran, 2022**  
**Target and Realization of Tax of Property by Subdistrict in Solok Selatan Regency for Fiscal Year, 2022**

Kecamatan Subdistrict	Target Target		Realisasi Realization	
	Jumlah SPPT Total SPPT	Pokok Main	Jumlah SPPT Total SPPT	Rp
(1)	(2)	(3)	(4)	(5)
01. Sangir	23 025	1 589 395 278	10 568	393 107 298
02. Sangir Jujuan	6 667	82 666 989	5 924	71 561 125
03. Sangir Balai Janggo	6 180	145 544 779	4 125	97 804 320
04. Sangir Batang Hari	5174	159 105 827	4 483	117 064 755
05. Sungai Pagu	18 181	480 039 137	9 920	245 553 457
06. Pauh Duo	10 621	169 685 222	7 909	123 033 732
07. Koto parik Gadang Diateh	12 001	219 589 097	8 351	152 725 903
<b>2022</b>	<b>81 849</b>	<b>2 846 026 329</b>	<b>51 280</b>	<b>1 200 850 590</b>
<b>2021</b>	<b>81 773</b>	<b>2 836 438 588</b>	<b>38 747</b>	<b>859 689 543</b>

Catatan/Note:

Sumber/Source : Badan Pengelola Keuangan Daerah Kabupaten Solok Selatan/Regional Financing Board of Solok Selatan Regency

**Tabel**  
**Table** 9.1.2**Jumlah Koperasi/Koperasi Unit Desa (KUD) Menurut Jenis di Kabupaten Solok Selatan, 2022**  
**Number of Cooperatives and Village Unit Cooperatives by Type of Cooperative in Solok Selatan Regency, 2022**

<b>Jenis Koperasi</b> <b>Type of Cooperative</b>	<b>Jumlah</b> <b>Total (Unit)</b>	<b>Aktif</b> <b>Active</b>	<b>Non Aktif</b> <b>Non-Active</b>
(1)	(2)	(3)	(4)
01. Koperasi Unit Desa ( KUD)	13	3	10
02. KPRI / KPN	7	4	3
03. Koperasi Tani / Koptau	7	6	1
04. Koperasi Pondok Pesantren	2	2	0
05. Koperasi Wanita / Kopwan	2	1	1
06. Koperasi Serba Usaha	22	13	9
07. Koperasi Simpan Pinjam / KSP	8	3	5
08. Koperasi Transportasi	2	1	1
09. Koperasi Jasa Keuangan Syariah	20	5	15
10. Koperasi Perkebunan	12	11	1
11. Koperasi Pasar (Koppas)	0	0	0
12. Koperasi Industri	0	0	0
13. Koperasi Pemuda	0	0	0
14. Koperasi Transmigrasi	1	0	1
15. Koperasi Karyawan	5	3	2
16. Koperasi Peternakan	1	1	0
17.Koperasi Lainnya	26	26	0
<b>2022</b>	<b>128</b>	<b>79</b>	<b>49</b>

Catatan/Note:

Sumber/Source: Dinas Perindustrian, Perdagangan, Koperasi, Usaha Kecil dan Menengah Kabupaten Solok Selatan/Industry, Trade, Cooperatives, Small and Medium Enterprises Service of Solok Selatan Regency

**Tabel**  
**Table** 9.1.3

**Keadaan Modal, Sisa Hasil Usaha (SHU), dan Volume Usaha Koperasi Pegawai Negeri (KPN) di Kabupaten Solok Selatan (Ribu Rupiah), 2022**  
**Condition of Capital, Net Profit, and Business Volume of Public Servant Cooperatives at Solok Selatan Regency (Thousand Rupiahs), 2022**

Nama Koperasi <i>Name of Cooperative</i>	Modal Sendiri <i>Own Capital</i>		Jumlah <i>Total</i>
	Modal Tetap <i>Fixed Capital</i>	Cadangan <i>Reserve</i>	
(1)	(2)	(3)	(4)
01. KPRI Koguspersa	2 626 233	735 756	3 361 989
02. KPRI Bina Sejahtera	3 204 419	745 643	3 950 062
03. KPRI SMPN 1 Sei Pagu	173 970	7 882	181 852
04. KPRI SMKN 1 Muara Labuh	0	0	0
05. KPRI SMPN 2 Sei Pagu	112 980	22 810	135 790
06. KPN Pemda Solok Selatan	0	0	0
07. KPN SMAN 1 Solok Selatan	475 115	21 271	496 386
08. KPRI KOGUSPA	0	0	0
<b>2022</b>	<b>6 592 717</b>	<b>1 533 362</b>	<b>8 126 079</b>

Bersambung / To be continued...

Lanjutan Tabel/Continued Table 9.1.3

Nama Koperasi <i>Name of Cooperative</i>	Modal Luar <i>External Capital</i>		Jumlah <i>Total</i>
	Jangka Pendek <i>Short Term</i>	Jangka Panjang <i>Long Term</i>	
(1)	(2)	(3)	(4)
01. KPRI Koguspersa	1 226 522	1 377 155	2 603 678
02. KPRI Bina Sejahtera	1 556 352	0	1 556 352
03. KPRI SMPN 1 Sei Pagu	0	4 052	4 052
04. KPRI SMKN 1 Muara Labuh	0	0	0
05. KPRI SMPN 2 Sei Pagu	34 469	140 625	175 094
06. KPN Pemda Solok Selatan	0	0	0
07. KPN SMAN 1 Solok Selatan	0	0	0
08. KPRI KOGUSPA	0	0	0
<b>2022</b>	<b>2 817 343</b>	<b>1 521 832</b>	<b>4 339 176</b>

Bersambung / To be continued...



Lanjutan Tabel/Continued Table 9.1.3

<b>Nama Koperasi Name of Cooperative</b>	<b>S H U Rest of The Net Profit</b>	<b>Volume Usaha Omzet</b>
(1)	(2)	(3)
01. KPRI Koguspersa	206 210	6 275 600
02. KPRI Bina Sejahtera	284 939	8 312 520
03. KPRI SMPN 1 Sei Pagu	21 760	184 630
04. KPRI SMK N 1 Muara Labuh	-	-
05. KPRI SMPN 2 Sei Pagu	3 600	237 490
06. KPN Pemda Solok Selatan	-	-
07. KPN SMAN 1 Solok Selatan	91 491	794 920
08. KPRI KOGUSPA	-	-
<b>2022</b>	<b>608 000</b>	<b>15 805 160</b>

Catatan/Note:

Sumber/Source: Dinas Perindustrian, Perdagangan, Koperasi, Usaha Kecil dan Menengah Kabupaten Solok Selatan/Industry, Trade, Cooperatives, Small and Medium Enterprises Service of Solok Selatan Regency

**Tabel**  
**Table** 9.1.4**Jumlah Koperasi Menurut Jenis Koperasi dan Kecamatan di Kabupaten Solok Selatan (Unit), 2022**  
**Number of Cooperatives by Type of Cooperatives and Subdistrict in Solok Selatan Regency (Unit), 2022**

Kecamatan Subdistrict	Jenis Koperasi Types of Cooperative						Jumlah
	KUD	KPN	KOPKAR	KOPKAS	KOPWAN	Lainnya	
(1)	(2)	(3)	(4)	(5)	(6)	(7)	(8)
01. Sangir	2	1	0	0	0	15	18
02. Sangir Jujan	1	2	0	0	0	11	14
03. Sangir Balai Janggo	4	0	4	0	0	14	22
04. Sangir Batang Hari	1	0	1	0	0	10	12
05. Sungai Pagu	3	4	0	0	2	18	27
06. Pauh Duo	0	0	0	0	0	15	15
07. Koto Parik Gadang Diateh	2	0	0	0	0	18	20
<b>2022</b>	<b>13</b>	<b>7</b>	<b>5</b>	<b>0</b>	<b>2</b>	<b>101</b>	<b>128</b>

Catatan/Note:

Sumber/Source: Dinas Perindustrian, Perdagangan, Koperasi, Usaha Kecil dan Menengah Kabupaten Solok Selatan/Industry, Trade, Cooperatives, Small and Medium Enterprises Service of Solok Selatan Regency



2021

Persentase Pengeluaran  
Percentage of Expenditure



\*berdasarkan per kapita sebulan  
by monthly per capita





## 11. PENGELUARAN PENDUDUK

Data pengeluaran penduduk dibedakan menurut kelompok makanan dan bukan makanan yang dapat digunakan untuk melihat pola pengeluaran penduduk. Secara keseluruhan pola pengeluaran penduduk tahun 2022 masih didominasi oleh pengeluaran makanan yaitu sebesar Rp693.274

Berdasarkan kelompok barang pada pengeluaran makanan yang besar adalah makanan dan minuman jadi yaitu sebesar Rp154.373. Sementara untuk kelompok barang pada pengeluaran bukan makanan, kelompok perumahan merupakan komponen dengan persentase terbesar.

## 11. POPULATION EXPENDITURE

*Expenditure data are divided into two groups, namely, food and non-food consumption. This expenditure data can be used to obtain the population expenditure pattern. The pattern of population expenditures in 2022 being dominated by food consumption at 693,274 rupiahs*

*Based on commodity groups of food consumption, the most percentage was in the commodity groups of prepared foods is 154,373 rupiahs. On the other hand, housing group was the component with the highest percentage.*

**ULASAN**

Data rata-rata pengeluaran penduduk bersumber dari Survei Sosial Ekonomi Nasional tahun 2022 (Susenas 2022). Pengeluaran rata-rata perkapita sebulan menurut kelompok makanan, jika diurut dari yang terbesar ada pada komoditas makanan dan minuman jadi yaitu sebesar 22 persen, di urutan kedua tembakau dan sirih yaitu sebesar 19 persen, kemudian urutan ketiga yaitu padi-padian sebesar 13 persen, serta untuk kelompok terkecil yaitu konsumsi lainnya sebesar 1 persen.

Sementara itu rata-rata pengeluaran penduduk untuk kelompok barang bukan makanan yang terbesar adalah perumahan, bahan bakar, penerangan, air, dengan besaran 45 persen, di urutan kedua yaitu aneka barang jasa, pendidikan dan kesehatan sebesar 27 persen, dan urutan ketiga barang tahan lama sebesar 10 persen sedangkan pengeluaran terkecil adalah untuk biaya keperluan pesta sebesar 1,51 persen.

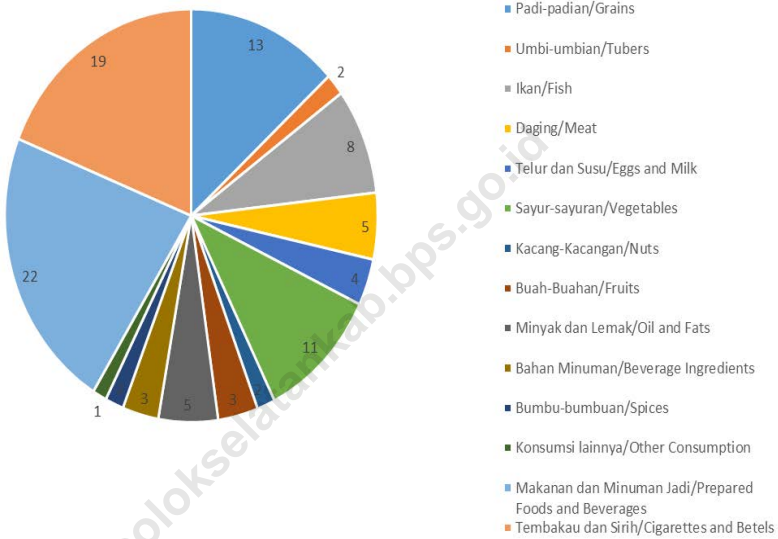
**DESCRIPTION**

*The average population expenditure data is sourced from the 2022 National Socio-Economic Survey (Susenas 2022). The average monthly per capita expenditure by food group, if sorted from the largest, is on food and beverage commodities, which is 22 percent, in second place is tobacco and betel, which is 19 percent, then in third place is grains, at 13 percent, and for the smallest group, namely other consumption by 1 percent.*

*Meanwhile, the average population expenditure for the largest non-food group is housing, fuel, lighting, water, at 45 percent, in second place is various goods, services, education and health at 27 percent, and in third place. durable goods by 10 percent while the smallest expenditure was for party expenses by 1.51 percent.*

**Gambar** 10.1  
**Figures**

**Pengeluaran Rata-Rata Perkapita Sebulan Menurut Kelompok Komoditas Makanan di Kabupaten Solok Selatan, 2022**  
*Monthly Average Expenditure per Capita by Food Commodity Group in Solok Selatan Regency, 2022*

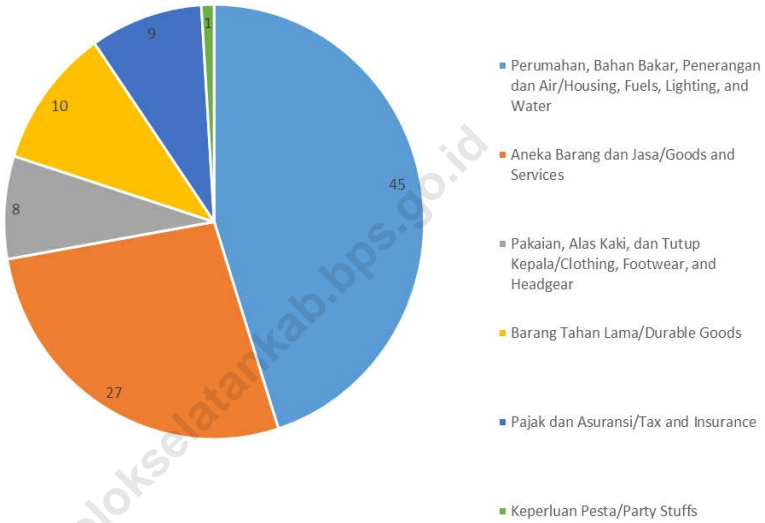


Sumber/Source : BPS Kabupaten Solok Selatan (Susenas 2019-2021)/BPS Statistic of Solok Selatan Regency (Susenas 2019-2021)



**Gambar** 10.2  
**Figures**

**Pengeluaran Rata-Rata Perkapita Sebulan Menurut Kelompok Komoditas Bukan Makanan di Kabupaten Solok Selatan, 2022.**  
**Monthly Average Expenditure per Capita by Non Food Commodity Group in Solok Selatan Regency, 2022**



Sumber/Source: BPS Kabupaten Solok Selatan (Susenas 2017-2019)/BPS Statistic of Solok Selatan Regency (Susenas 2019-2021)

**Tabel**  
**Table** 10.1

**Pengeluaran Rata-Rata Perkapita Sebulan Menurut  
Kelompok Komoditas Makanan di Kabupaten Solok  
Selatan, 2020 - 2022**  
*Monthly Average Expenditure per Capita by Food  
Commodity Group in Solok Selatan Regency, 2020 - 2022*

<b>Uraian Description</b>	<b>2020</b>	<b>2021</b>	<b>2022</b>
(1)	(2)	(3)	(4)
Padi-padian/ <i>Grains</i>	88 766	92 984	91 557
Umbi-umbian/ <i>Tubers</i>	8 809	11 278	11 663
Ikan/ <i>Fish</i>	48 135	57 256	57 697
Daging/ <i>Meat</i>	22 420	26 445	36 053
Telur dan Susu/ <i>Eggs and Milk</i>	29 283	27 579	25 320
Sayur-sayuran/ <i>Vegetables</i>	65 817	82 600	73 295
Kacang-Kacangan/ <i>Nuts</i>	8 672	10 941	10 870
Buah-Buahan/ <i>Fruits</i>	25 358	27 053	24 132
Minyak dan Lemak/ <i>Oil and Fats</i>	21 413	27 460	35 736
Bahan Minuman/ <i>Beverage Ingredients</i>	18 586	18 924	21 762
Bumbu-bumbuan/ <i>Spices</i>	6 924	9 740	11 124
Konsumsi lainnya/ <i>Other Consumption</i>	6 439	8 333	8 478
Makanan dan Minuman Jadi/ <i>Prepared Foods and Beverages</i>	174 319	166 824	154 373
Tembakau dan Sirih/ <i>Cigarettes and Betels</i>	99 713	107 247	131 216
<b>Solok Selatan</b>	<b>624 654</b>	<b>674 664</b>	<b>693 274</b>

Sumber/*Source* : BPS Kabupaten Solok Selatan (Susenas 2019-2021)/BPS Statistic of Solok Selatan Regency (Susenas 2020 - 2022)

**Tabel**  
**Table** 10.2

**Pengeluaran Rata-Rata Perkapita Sebulan Menurut Kelompok Komoditas Bukan Makanan di Kabupaten Solok Selatan, 2020 - 2022**  
**Monthly Average Expenditure per Capita by Non Food Commodity Group in Solok Selatan Regency, 2020 - 2022**

<b>Uraian</b> <b>Description</b>	<b>2020</b>	<b>2021</b>	<b>2022</b>
(1)	(2)	(3)	(4)
Perumahan, Bahan Bakar, Penerangan dan Air/ <i>Housing, Fuels, Lighting, and Water</i>	221 975	243 275	244 928
Aneka Barang dan Jasa/ <i>Goods and Services</i>	144 057	152 402	147 866
Pakaian, Alas Kaki, dan Tutup Kepala/ <i>Clothing, Footwear, and Headgear</i>	47 020	51 157	41 616
Barang Tahan Lama/ <i>Durable Goods</i>	102 190	129 207	56 806
Pajak dan Asuransi/ <i>Tax and Insurance</i>	39 220	49 585	47 150
Keperluan Pesta/ <i>Party Stuffs</i>	6 933	9 567	5 328
<b>Solok Selatan</b>	<b>561 395</b>	<b>635 193</b>	<b>543 693</b>

Sumber/Source : BPS Kabupaten Solok Selatan (Susenas 2020 - 2022)/BPS Statistic of Solok Selatan Regency (Susenas 2020 - 2022)

120

Toko/Shop



2

Pasar Tradisional/  
Traditional Market



3.010

Warung/  
Small Shop



2022



**PENJELASAN TEKNIS**

1. Barang-barang yang dikirim keluar negeri untuk diolah dicatat sebagai ekspor, sedangkan hasil olahan yang dikembalikan ke Indonesia dicatat sebagai impor.
2. Sistem pengolahan dokumen impor/ ekspor Indonesia adalah sistem "Carry Over" yaitu dokumen ditunggu selama satu bulan, setelah satu bulan berjalan, sedangkan dokumen-dokumen yang terlambat akan diolah pada bulan berikutnya. Dengan demikian dokumen bulan-bulan sebelumnya yang terlambat diterima dan masuk pada bulan berjalan, diperlakukan sebagai dokumen bulan pengolahan.
3. Negara utama adalah negara yang mempunyai nilai ekspor/impor terbesar
4. Pelabuhan utama adalah pelabuhan yang mempunyai nilai ekspor/impor terbesar.
5. Barang-barang yang tidak dicakup dalam pencatatan:
  - a. Pakaian dan barang perhiasan penumpang.
  - b. Barang bawaan penumpang.
  - c. Barang untuk keperluan perwakilan kedutaan suatu Negara.
  - d. Barang ekspedisi dan ekshibisi
  - e. Barang untuk militer
  - f. Pembungkus/peti kemas.
  - g. Uang dan surat-surat berharga
  - h. Barang-barang contoh.

**TECHNICAL NOTES**

1. *Goods send abroad for processing purposes are recorded as export while its product sent to Indonesia are recorded as import.*
2. *The carry-over system is used in processing Indonesian export and import documents. Documents are processed one month after the current month, while those receive later will be processed for the succeeding month. This means previous documents received in the current month wil be treated as processed documents.*
3. *Major country is country which recorded the biggest of export or import value.*
4. *Major port is port which recorded the biggest of export or import value.*
5. *The following goods are not included in the statistics:*
  - a. *Clothing and passanger's jewelry*
  - b. *Luggage of passangers for own use*
  - c. *Goods for the use of foreign representatives embassies*
  - d. *Expedition and exhibition items*
  - e. *Military goods*
  - f. *Packing/containers*
  - g. *Bank notes and securities*
  - h. *Sample goods.*

**ULASAN**

Kabupaten Solok Selatan memiliki 2 unit pasar pemda dan 31 pasar tradisional yang tersebar. Selain itu terdapat 120 toko, 409 kios, 2960 warung, dan 63 warung makan.

Di sektor usaha, Kabupaten Solok Selatan didominasi oleh usaha mikro yaitu berjumlah 9.153 unit usaha pada tahun 2022. Sedangkan untuk usaha kecil dan menengah masing-masing berjumlah 108 dan 13 unit usaha.

**DESCRIPTION**

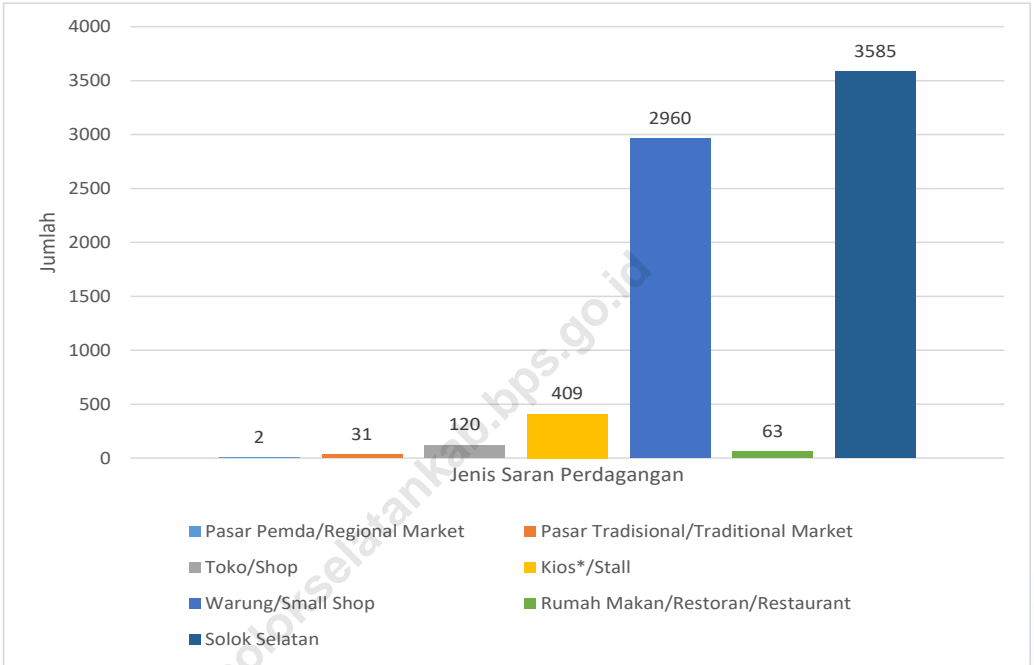
*Solok Selatan Regency has 2 local government market units and 31 traditional markets spread over. In addition, there are 120 shops, 409 stalls, 2960 small shops, and 63 food stalls.*

*In the business sector, Solok Selatan Regency is dominated by micro enterprises, amounting to 9,153 business units in 2022. As for small and medium enterprises, there are 108 and 13 business units, respectively.*



**Gambar** 11.1  
**Figures**

**Jumlah Sarana Perdagangan Menurut Jenisnya di Kabupaten Solok Selatan, 2021 - 2022**  
**Number of Trading Facilities by Type in Solok Selatan Regency, 2021 -2022**

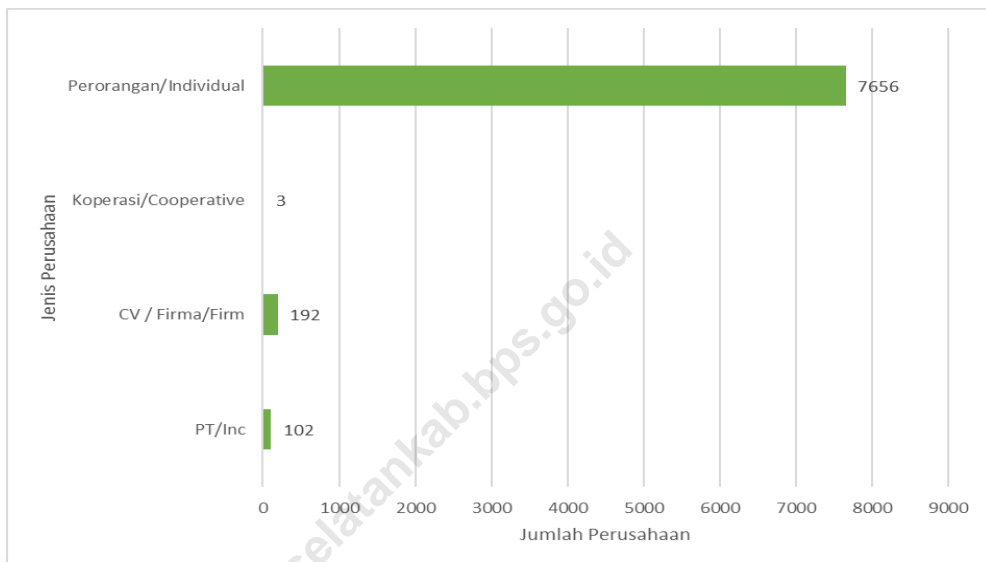


Sumber/Source: Dinas Perindagkop dan UKM Kabupaten Solok Selatan/Cooperative, Industry and Trade Service of Solok Selatan Regency



**Gambar** 11.2  
**Figures**

**Jumlah Perusahaan Menurut Bentuk Badan Hukum di Kabupaten Solok Selatan, 2022**  
**Number of Firms by Form of Legal Entity in Solok Selatan Regency, 2022**



Sumber/Source: DPMTSP Kabupaten Solok Selatan/DPMTSP of Solok Selatan Regency

**Tabel**  
**Table** 11.1

**Jumlah Perusahaan Menurut Bentuk Badan Hukum di  
Kabupaten Solok Selatan, 2017 - 2022**  
**Number of Firms by Form of Legal Entity in Solok Selatan  
Regency, 2017-2022**

<b>Badan Hukum Legal Entity</b>	<b>2017</b>	<b>2018</b>	<b>2019</b>	<b>2020</b>	<b>2021</b>	<b>2022</b>
(1)	(2)	(3)	(4)	(5)	(6)	(7)
01. PT/Inc	12	-	-	31	41	102
02. CV / Firma/Firm	74	-	-	126	131	192
03. Koperasi/Cooperative	107	109	-	111	9	3
04. Perorangan/Individual	520	-	-	526	585	7 656
05. Lainnya/Others	0	0	0	0	0	0
<b>Solok Selatan</b>	<b>713</b>	<b>109</b>	<b>-</b>	<b>794</b>	<b>766</b>	<b>7 953</b>

Sumber/Source: Dinas Penanaman Modal, Pelayanan Terpadu Satu Pintu Kabupaten Solok Selatan/ *Investment, One-Stop Integrated Service of Solok Selatan Regency*

**Tabel**  
**Table 11.2****Jumlah Usaha Mikro, Kecil, dan Menengah menurut Kecamatan di Kabupaten Solok Selatan (unit), 2022**  
**Number of Micro, Small, and Medium Enterprises by Subdistrict in Solok Selatan Regency (unit), 2022**

<b>Kecamatan Subdistrict</b>	<b>Usaha Mikro Micro Enterprises</b>	<b>Usaha Kecil Small Enterprises</b>	<b>Usaha Menengah Medium Enterprises</b>
(1)	(2)	(3)	(4)
01. Sangir	1 737	35	3
02. Sangir Jujan	1 171	4	1
03. Sangir Balai Janggo	687	8	1
04. Sangir Batang Hari	860	11	0
05. Sungai Pagu	2 192	40	3
06. Pauh Duo	946	3	3
07. Koto Parik Gadang Diateh	1 560	7	2
<b>2022</b>	<b>9 153</b>	<b>108</b>	<b>13</b>
<b>2021</b>	<b>9 782</b>	<b>24</b>	<b>1</b>

Catatan/Note:

Sumber/Source: Dinas Perindustrian, Perdagangan, Koperasi, Usaha Kecil dan Menengah Kabupaten Solok Selatan //Industry, Trade, Cooperatives, Small and Medium Enterprises Service of Solok Selatan Regency

**Tabel**  
**Table** 11.3**Jumlah Sarana Perdagangan Menurut Jenisnya di  
Kabupaten Solok Selatan, 2021 - 2022**  
**Number of Trading Facilities by Type in Solok Selatan  
Regency, 2021 - 2022**

<b>Jenis Sarana Perdagangan</b> <i>Type of Trading Facilities</i>	<b>2021</b>	<b>2022</b>
(1)	(2)	(3)
01. Pasar Pemda/ <i>Regional Market</i>	2	2
02. Pasar Tradisional/ <i>Traditional Market</i>	31	31
03. Toko/ <i>Shop</i>	59	120
04. Kios*/ <i>Stall</i>	372	409
05. Warung/ <i>Small Shop</i>	3 010	2 960
06. Rumah Makan/ <i>Restoran/Restaurant</i>	104	63
<b>Solok Selatan</b>	<b>3 758</b>	<b>3 585</b>

Sumber/*Source*: Dinas Perindustrian, Perdagangan, Koperasi, Usaha Kecil dan Menengah Kabupaten Solok Selatan/*Cooperative, Industry and Trade Service of Solok Selatan Regency*



# Distribusi Persentase PDRB Lapangan Usaha Menurut Harga Berlaku | 2022

GRDP Distribution at Current Price by Industry





**PENJELASAN TEKNIS**

1. Perhitungan statistik neraca nasional yang digunakan disini mengikuti buku petunjuk yang diterbitkan oleh perserikatan bangsa-bangsa yang dikenal sebagai sistem neraca nasional namun penerapan statistik neraca nasional tersebut telah disesuaikan dengan kondisi social ekonomi Indonesia.
2. Produk domestik regional bruto (PDRB) pada tingkat regional menggambarkan kemampuan suatu wilayah untuk menciptakan output (nilai tambah) pada waktu tertentu. Untuk menyusun PDRB digunakan 2 pendekatan, yaitu sektoral dan penggunaan. Keduanya menyajikan komposisi data nilai tambah dirinci menurut sumber kegiatan ekonomi(sektoral) dan menurut komponen penggunaannya. PDB maupun PDRB dari sisi sektoral merupakan penjumlahan seluruh komponen nilai tambah bruto yang mampu diciptakan oleh sektor-sektor ekonomi atas berbagai aktivitas produksinya. Sedangkan dari sisi penggunaan menjelaskan tentang penggunaan dari nilai tambah tersebut.
3. PDRB menurut penggunaan dirinci menurut komponen pengeluaran konsumsi rumah tangga (termasuk lembaga nirlaba), pengeluaran konsumsi

**TECHNICAL NOTES**

1. *The method used to estimate national account statistics is based on the standard guidelines formed by united nation known as system of national accounts. The implementation of the method however, has been adjusted according to Indonesian social-economic condition.*
2. *The basic measure of the output arising from economic activity is known as gross domestic product (GDP) at the national level and gross regional domestic product (GRDP) at the regional level (provinces/ regencies/ municipalities). To compile these statistics, two approaches have been used i.e."production approach " and expenditure approach . the first approach is to measure value added produced by various kinds of economic activities , while the second approach is to measure final uses of the country output. In other words , GDP/GRDPis the sum of total value added produced by all economic sectors (activities) and the way of using it.*
3. *GDP by type of expenditures is classified into; private consumption expenditure (household and non-profit institution), government consumption expenditure , gross*



- pemerintah , pembentukan modal tetap bruto, perubahan investor, ekspor dan impor.
4. Penyajian PDRB menurut sektor dirinci menurut total nilai tambah dari seluruh sektor ekonomi yang mencakup sektor pertanian : pertambangan dan penggalian : industry pengolahan : listrik, gas dan air bersih, konstruksi : perdagangan, restoran dan hotel; pengangkutan dan komunikasi ; lembaga keuangan dan jasa-jasa.
  5. Pengeluaran konsumsi rumah tangga mencakup berbagai pengeluaran konsumsi akhir rumah tangga atas barang dan jasa untuk memenuhi kebutuhan individu maupun kelompok serta langsung. Pengeluaran rumah tangga disini mencakup pembelian untuk makana dan bukan makanan (barang dan jasa) didalam negeri maupun luar negeri. Termasuk pula disini pengeluaran lembaga nirlaba yang tujuan usahanya adalah untuk melayani keperluan rumah tangga.
  6. Produk domestic regional bruto diperoleh dari perhitungan PDRB atas dasar harga konstan. Diperoleh dengan cara mengurangi nilai PDRB pada tahun ke -n terhadap nilai pada tahun ke-1 (tahun sebelumnya), dibagi dengan nilai pada tahun ke n-1 , kemudian dikalikan dengan 100persen. Laju pertumbuhan menunjukkan perkembangan agregat pendapatan dari satu waktu tertentu terhadap waktu sebelumnya.
- fixed capital formation, changes in inventories, exports and imports.*
4. *GDP by sector is classified by types of economic activities such as agriculture : mining dan quarrying; manufacturing; electricity, gas, dan water supply; construction ; wholesale dan retail trade, restaurant dan hotely; transport and communication; finance, insurance, real estate dan business services ; and other services.*
  5. *Household consumption expenditures consist of expenditure incurred by households, which are used for both individual or collective needs. Household consumptions are classified into food and non food (goods and services) expenditure that may take place in domestic or abroad. Expenditure here include expenditure of non-profit institutions serving households.*
  6. *Growth rate of gross product (GDP) is derived from GDP at constant market prices. It is obtained by subtracting the value of GDP year n with the value of GDP year n-1 , divided by the value of GDP year n-1 then multiplied by 100 percent. The growth rate of GDP explains the income growth during the given period.*

**ULASAN****DESCRIPTION**

Pertumbuhan ekonomi Kabupaten Solok Selatan selama tahun 2022 tercatat sebesar 3,35 persen. Angka ini diperoleh dari besarnya kenaikan jumlah Produk Domestik Regional Bruto (PDRB) atas dasar harga konstan dari 4.059,51 miliar rupiah pada tahun 2021 menjadi 4.222,85 miliar rupiah pada tahun 2022.

Produk Domestik Regional Bruto (PDRB) atas dasar harga berlaku Kabupaten Solok Selatan pada tahun 2022 tercatat 6.429,24 miliar rupiah, nilai tersebut mengalami peningkatan dari tahun yang lalu dimana pada tahun 2021 hanya sebesar 5.777,98 miliar rupiah.

Struktur perekonomian Kabupaten Solok Selatan tahun 2022 menunjukkan 3 kategori lapangan usaha yang kontribusinya diatas 10 persen dalam pembentukan nilai tambah bruto. Secara berurutan masing-masing yaitu pertama kategori lapangan usaha pertanian, kehutanan dan perikanan sebesar 28,42 persen, kedua kategori lapangan usaha perdagangan besar dan eceran, reparasi mobil dan sepeda motor sebesar 20,09 persen, dan yang ketiga yaitu kategori lapangan usaha konstruksi sebesar 12,69 persen.

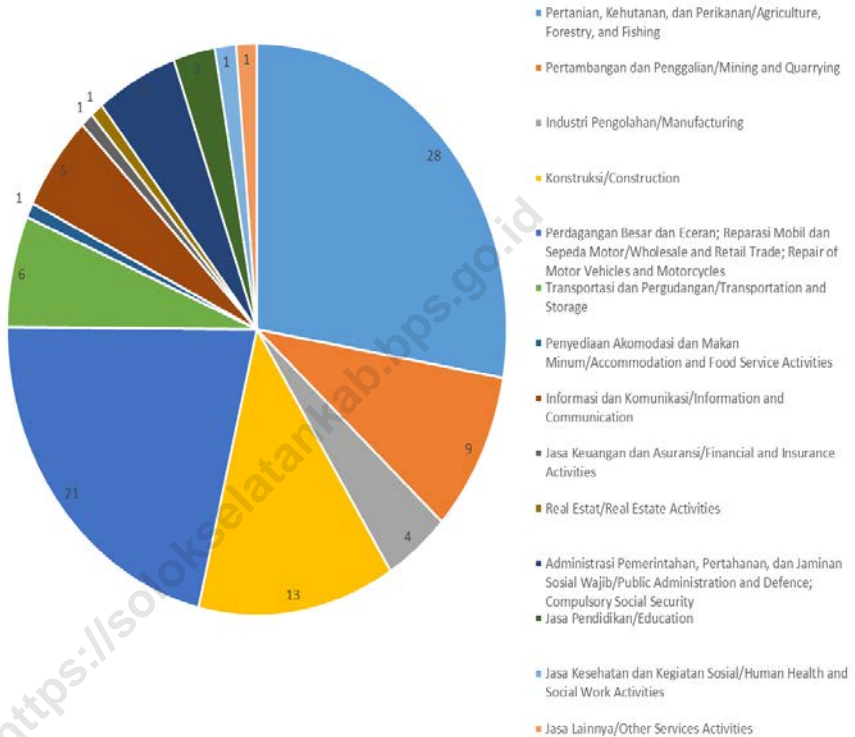
*Solok Selatan Regency's economic growth during 2022 was recorded at 3.35 percent. This figure was obtained from the large increase in the number of Gross Regional Domestic Product (GRDP) at constant prices from 4,059.51 billion rupiah in 2021 to 4,222.85 billion rupiah in 2022.*

*Gross Regional Domestic Product (GRDP) based on current prices of Solok Selatan Regency in 2022 was recorded at 6,429.24 billion rupiah, this value has increased from last year where in 2020 it was only 5,777,98 billion rupiah.*

*The economic structure of Solok Selatan Regency in 2022 shows 3 categories of business fields whose contribution is above 10 percent in the formation of gross added value. Sequentially, respectively, namely the first category of agricultural, forestry and fishery business fields of 28.42 percent, the second category of wholesale and retail trade, car and motorcycle repairs of 20.09 percent, and the third category of construction business fields of 12.69 percent.*

**Gambar  
Figures** 12.1

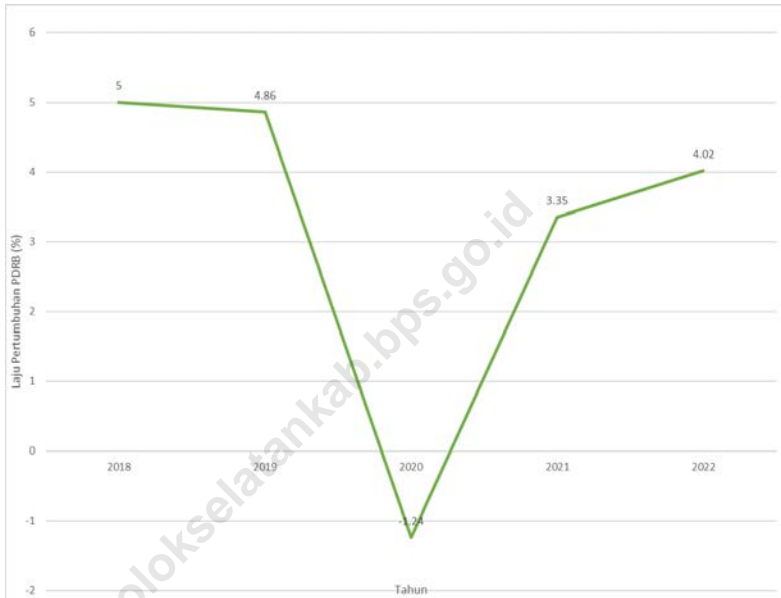
**PDRB Atas Dasar Harga Berlaku menurut Lapangan Usaha (%)  
Kabupaten Solok Selatan, 2022**  
*Gross Regional Domestic Product at Current Market Prices by  
Industry (%), 2022*



Sumber/Source: Badan Pusat Statistik/BPS-Statistics

**Gambar**  
**Figures** 12.2

**Laju Pertumbuhan Produk Domestik Regional Bruto Atas Dasar Harga Konstan 2010 Menurut Lapangan Usaha (persen), Kabupaten Solok Selatan 2017- 2021**  
**Growth Rate of Gross Regional Domestic Product at 2010 Constant Market Prices by Industry (percent), 2017- 2021**



Sumber/Source: Badan Pusat Statistik/BPS-Statistics

## 12.1 PRODUK DOMESTIK REGIONAL BRUTO (PDRB) KABUPATEN SOLOK SELATAN

### SOLOK SELATAN REGENCY GROSS REGIONAL DOMESTIC PRODUCT

**Tabel** 12.1 **PDRB Atas Dasar Harga Berlaku Menurut Lapangan Usaha (Miliar Rupiah), Kabupaten Solok Selatan 2018 - 2022**  
**Table** 12.1 **Gross Regional Domestic Product at Current Market Prices by Industry (Billion Rupiahs), 2018 - 2022**

Lapangan Usaha Industry		2018	2019	2020	2021	2022
(1)		(2)	(3)	(4)	(5)	(6)
A	Pertanian, Kehutanan, dan Perikanan/ <i>Agriculture, Forestry, and Fishing</i>	1 625,72	1 626,72	1 590,98	1 641,94	1 780,36
B	Pertambangan dan Penggalian/ <i>Mining and Quarrying</i>	491,03	527,66	519,50	540,98	579,62
C	Industri Pengolahan/ <i>Manufacturing</i>	246,77	234,85	237,70	254,41	274,27
D	Pengadaan Listrik dan Gas/ <i>Electricity and Gas</i>	1,81	2,20	2,11	2,21	2,40
E	Pengadaan Air; Pengelolaan Sampah, Limbah, dan Daur Ulang/ <i>Water Supply; Sewerage, Waste Management, and Remediation Activities</i>	2,38	2,59	2,63	2,73	2,86
F	Konstruksi/ <i>Construction</i>	648,28	724,26	707,20	733,25	818,68
G	Perdagangan Besar dan Eceran; Reparasi Mobil dan Sepeda Motor/ <i>Wholesale and Retail Trade; Repair of Motor Vehicles and Motorcycles</i>	1 013,96	1 126,05	1 116,73	1 160,98	1 372,51
H	Transportasi dan Pergudangan/ <i>Transportation and Storage</i>	326,40	367,31	337,83	360,36	404,41
I	Penyediaan Akomodasi dan Makan Minum/ <i>Accommodation and Food Service Activities</i>	41,75	47,98	43,53	47,27	53,85
J	Informasi dan Komunikasi/ <i>Information and Communication</i>	233,48	265,85	285,31	307,03	348,56
K	Jasa Keuangan dan Asuransi/ <i>Financial and Insurance Activities</i>	40,50	43,55	44,30	47,59	52,39
L	Real Estat/ <i>Real Estate Activities</i>	42,52	46,18	46,60	47,72	52,75
M,N	Jasa Perusahaan/ <i>Business Activities</i>	0,77	0,84	0,83	0,85	0,39
O	Administrasi Pemerintahan, Pertahanan, dan Jaminan Sosial Wajib/ <i>Public Administration and Defence; Compulsory Social Security</i>	255,89	278,46	304,84	323,56	338,87
P	Jasa Pendidikan/ <i>Education</i>	119,22	136,66	144,40	152,43	172,94
Q	Jasa Kesehatan dan Kegiatan Sosial/ <i>Human Health and Social Work Activities</i>	59,63	66,18	73,28	80,28	88,44
R,S,T,U	Jasa Lainnya/ <i>Other Services Activities</i>	64,74	74,38	70,76	74,42	85,40
<b>Produk Domestik Bruto/Gross Domestic Product</b>		<b>5 214,85</b>	<b>5 571,73</b>	<b>5 528,51</b>	<b>5 777,98</b>	<b>6 429,24</b>

Sumber/Source: Badan Pusat Statistik/BPS-Statistics

**Tabel**  
**Table** 12.2

**Produk Domestik Regional Bruto Atas Dasar Harga Konstan 2010 Menurut Lapangan Usaha (Miliar Rupiah), Kabupaten Solok Selatan 2018 - 2022**  
**Gross Regional Domestic Product at 2010 Constant Market Prices by Industry (Billion Rupiahs), 2018 - 2022**

Lapangan Usaha Industry		2018	2019	2020	2021	2022
(1)		(2)	(3)	(4)	(5)	(6)
A	Pertanian, Kehutanan, dan Perikanan/ <i>Agriculture, Forestry, and Fishing</i>	1 150,52	1 170,07	1 172,98	1 212,85	1 237,47
B	Pertambangan dan Penggalian/ <i>Mining and Quarrying</i>	301,87	317,35	310,48	318,57	326,55
C	Industri Pengolahan/ <i>Manufacturing</i>	201,92	196,76	193,26	197,35	199,70
D	Pengadaan Listrik dan Gas/ <i>Electricity and Gas</i>	0,95	1,01	0,96	1,00	1,07
E	Pengadaan Air; Pengelolaan Sampah, Limbah, dan Daur Ulang/ <i>Water Supply; Sewerage, Waste Management, and Remediation Activities</i>	-1,94	2,00	2,02	2,10	2,10
F	Konstruksi/ <i>Construction</i>	469,70	499,48	467,56	469,85	491,70
G	Perdagangan Besar dan Eceran; Reparasi Mobil dan Sepeda Motor/ <i>Wholesale and Retail Trade; Repair of Motor Vehicles and Motorcycles</i>	744,24	795,87	796,62	829,12	885,71
H	Transportasi dan Pergudangan/ <i>Transportation and Storage</i>	253,57	276,32	247,21	259,79	270,53
I	Penyediaan Akomodasi dan Makan Minum/ <i>Accommodation and Food Service Activities</i>	28,64	31,13	27,88	29,61	32,71
J	Informasi dan Komunikasi/ <i>Information and Communication</i>	226,51	246,43	264,77	281,34	301,62
K	Jasa Keuangan dan Asuransi/ <i>Financial and Insurance Activities</i>	29,44	30,07	30,12	31,54	33,12
L	Real Estat/ <i>Real Estate Activities</i>	30,81	32,49	32,50	33,22	35,08
M,N	Jasa Perusahaan/ <i>Business Activities</i>	0,58	0,61	0,59	0,60	0,64
O	Administrasi Pemerintahan, Pertahanan, dan Jaminan Sosial Wajib/ <i>Public Administration and Defence; Compulsory Social Security</i>	178,58	189,03	188,04	191,77	190,18
P	Jasa Pendidikan/ <i>Education</i>	84,61	91,95	96,23	99,66	106,49
Q	Jasa Kesehatan dan Kegiatan Sosial/ <i>Human Health and Social Work Activities</i>	45,26	48,67	52,27	55,62	58,42
R,S,T,U	Jasa Lainnya/ <i>Other Services Activities</i>	44,06	48,16	44,53	45,54	49,76
<b>Produk Domestik Bruto/Gross Domestic Product</b>		<b>3 793,19</b>	<b>3 977,41</b>	<b>3 928,03</b>	<b>4 059,51</b>	<b>4 222,85</b>

Sumber/Source: Badan Pusat Statistik/BPS-Statistics

**Tabel**  
**Table** 12.3

**Distribusi Persentase Produk Domestik Regional Bruto Atas Dasar Harga Berlaku Menurut Lapangan Usaha, Kabupaten Solok Selatan 2018 - 2022**  
**Percentage Distribution of Gross Regional Domestic Product at Current Market Prices by Industry, 2018 - 2022**

Lapangan Usaha Industry		2018	2019	2020	2021	2022
(1)		(2)	(3)	(4)	(5)	(6)
A	Pertanian, Kehutanan, dan Perikanan/ <i>Agriculture, Forestry, and Fishing</i>	31,17	29,20	28,78	28,42	27,69
B	Pertambangan dan Penggalian/ <i>Mining and Quarrying</i>	9,42	9,47	9,40	9,36	9,02
C	Industri Pengolahan/ <i>Manufacturing</i>	4,73	4,22	4,30	4,40	4,27
D	Pengadaan Listrik dan Gas/ <i>Electricity and Gas</i>	0,03	0,04	0,04	0,04	0,04
E	Pengadaan Air; Pengelolaan Sampah, Limbah, dan Daur Ulang/ <i>Water Supply; Sewerage, Waste Management, and Remediation Activities</i>	0,05	0,05	0,05	0,05	0,04
F	Konstruksi/ <i>Construction</i>	12,43	13,00	12,79	12,69	12,73
G	Perdagangan Besar dan Eceran; Reparasi Mobil dan Sepeda Motor/ <i>Wholesale and Retail Trade; Repair of Motor Vehicles and Motorcycles</i>	19,44	20,21	20,20	20,09	21,35
H	Transportasi dan Pergudangan/ <i>Transportation and Storage</i>	6,26	6,59	6,11	6,24	6,29
I	Penyediaan Akomodasi dan Makan Minum/ <i>Accommodation and Food Service Activities</i>	0,80	0,86	0,79	0,82	0,84
J	Informasi dan Komunikasi/ <i>Information and Communication</i>	4,48	4,77	5,16	5,31	5,42
K	Jasa Keuangan dan Asuransi/ <i>Financial and Insurance Activities</i>	0,78	0,78	0,80	0,82	0,81
L	Real Estat/ <i>Real Estate Activities</i>	0,82	0,83	0,84	0,83	0,82
M,N	Jasa Perusahaan/ <i>Business Activities</i>	0,01	0,02	0,01	0,01	0,01
O	Administrasi Pemerintahan, Pertahanan, dan Jaminan Sosial Wajib/ <i>Public Administration and Defence; Compulsory Social Security</i>	4,91	5,00	5,51	5,60	5,27
P	Jasa Pendidikan/ <i>Education</i>	2,29	2,45	2,61	2,64	2,69
Q	Jasa Kesehatan dan Kegiatan Sosial/ <i>Human Health and Social Work Activities</i>	1,14	1,19	1,33	1,39	1,38
R,S,T,U	Jasa Lainnya/ <i>Other Services Activities</i>	1,24	1,33	1,28	1,29	1,33
<b>Produk Domestik Bruto/Gross Domestic Product</b>		<b>100,00</b>	<b>100,00</b>	<b>100,00</b>	<b>100,00</b>	<b>100,00</b>

Sumber/Source: Badan Pusat Statistik/BPS-Statistics

**Tabel**  
**Table** 12.4**Laju Pertumbuhan Produk Domestik Regional Bruto Atas Dasar Harga Konstan 2010 Menurut Lapangan Usaha (Persen), Kabupaten Solok Selatan 2019 - 2022**  
**Growth Rate of Gross Regional Domestic Product at 2010 Constant Market Prices by Industry (Percent), 2019 - 2022**

Lapangan Usaha Industry		2019	2020	2021	2022
(1)		(2)	(3)	(4)	(5)
A	Pertanian, Kehutanan, dan Perikanan/ <i>Agriculture, Forestry, and Fishing</i>	1,70	0,25	3,40	2,03
B	Pertambangan dan Penggalian/ <i>Mining and Quarrying</i>	5,13	- 2,17	2,61	2,51
C	Industri Pengolahan/ <i>Manufacturing</i>	-2,56	- 1,78	2,12	1,19
D	Pengadaan Listrik dan Gas/ <i>Electricity and Gas</i>	5,79	- 5,33	4,67	6,93
E	Pengadaan Air; Pengelolaan Sampah, Limbah, dan Daur Ulang/ <i>Water Supply; Sewerage, Waste Management, and Remediation Activities</i>	3,21	1,08	3,82	-0,03
F	Konstruksi/ <i>Construction</i>	6,34	- 6,39	0,49	4,65
G	Perdagangan Besar dan Eceran; Reparasi Mobil dan Sepeda Motor/ <i>Wholesale and Retail Trade; Repair of Motor Vehicles and Motorcycles</i>	6,94	0,09	4,08	6,83
H	Transportasi dan Pergudangan/ <i>Transportation and Storage</i>	8,97	- 10,54	5,09	4,14
I	Penyediaan Akomodasi dan Makan Minum/ <i>Accommodation and Food Service Activities</i>	8,71	- 10,45	6,22	10,45
J	Informasi dan Komunikasi/ <i>Information and Communication</i>	8,80	7,44	6,26	7,21
K	Jasa Keuangan dan Asuransi/ <i>Financial and Insurance Activities</i>	2,15	0,17	4,70	5,01
L	Real Estat/ <i>Real Estate Activities</i>	5,45	0,03	2,22	5,59
M,N	Jasa Perusahaan/ <i>Business Activities</i>	5,35	- 3,11	2,05	6,58
O	Administrasi Pemerintahan, Pertahanan, dan Jaminan Sosial Wajib/ <i>Public Administration and Defence; Compulsory Social Security</i>	5,85	- 0,52	1,98	-0,83
P	Jasa Pendidikan/ <i>Education</i>	8,68	4,66	3,56	6,85
Q	Jasa Kesehatan dan Kegiatan Sosial/ <i>Human Health and Social Work Activities</i>	7,54	7,39	6,40	5,05
R,S,T,U	Jasa Lainnya/ <i>Other Services Activities</i>	9,30	- 7,55	2,28	9,26
<b>Produk Domestik Bruto/Gross Domestic Product</b>		<b>4,86</b>	<b>- 1,24</b>	<b>3,35</b>	<b>4,02</b>

Sumber/Source: Badan Pusat Statistik/BPS-Statistics



**Tabel**  
**Table** 12.5

**Indeks Harga Implisit Produk Domestik Regional Bruto  
Kabupaten Solok Selatan Menurut Lapangan Usaha  
(Persen), 2019 - 2022**  
*Implicit Price Indices of Gross Regional Domestic Product of  
Solok Selatan Regency by Industry (Percent), 2019 - 2022*

Lapangan Usaha Industry		2019	2020	2021	2022
(1)		(2)	(3)	(4)	(5)
A	Pertanian, Kehutanan, dan Perikanan/ <i>Agriculture, Forestry, and Fishing</i>	139,26	135,81	135,38	143,87
B	Pertambangan dan Penggalian/ <i>Mining and Quarrying</i>	166,27	167,32	169,82	177,50
C	Industri Pengolahan/ <i>Manufacturing</i>	119,36	122,99	128,91	137,34
D	Pengadaan Listrik dan Gas/ <i>Electricity and Gas</i>	217,85	220,41	221,19	224,15
E	Pengadaan Air; Pengelolaan Sampah, Limbah, dan Daur Ulang/ <i>Water Supply; Sewerage, Waste Management, and Remediation Activities</i>	129,81	130,16	130,20	136,40
F	Konstruksi/ <i>Construction</i>	145,00	151,25	156,06	166,50
G	Perdagangan Besar dan Eceran; Reparasi Mobil dan Sepeda Motor/ <i>Wholesale and Retail Trade; Repair of Motor Vehicles and Motorcycles</i>	141,49	140,18	140,03	154,96
H	Transportasi dan Pergudangan/ <i>Transportation and Storage</i>	132,93	136,66	138,71	149,49
I	Penyediaan Akomodasi dan Makan Minum/ <i>Accommodation and Food Service Activities</i>	154,11	156,14	159,62	164,64
J	Informasi dan Komunikasi/ <i>Information and Communication</i>	107,88	107,76	109,13	115,56
K	Jasa Keuangan dan Asuransi/ <i>Financial and Insurance Activities</i>	144,88	147,05	150,91	158,18
L	Real Estat/ <i>Real Estate Activities</i>	142,14	143,36	143,62	150,36
M,N	Jasa Perusahaan/ <i>Business Activities</i>	139,07	140,24	140,84	145,08
O	Administrasi Pemerintahan, Pertahanan, dan Jaminan Sosial Wajib/ <i>Public Administration and Defence; Compulsory Social Security</i>	147,31	162,11	168,72	178,19
P	Jasa Pendidikan/ <i>Education</i>	148,62	150,05	152,95	162,41
Q	Jasa Kesehatan dan Kegiatan Sosial/ <i>Human Health and Social Work Activities</i>	135,97	140,18	144,34	151,38
R,S,T,U	Jasa Lainnya/ <i>Other Services Activities</i>	154,43	158,93	163,41	171,64
<b>Produk Domestik Bruto/Gross Domestic Product</b>		<b>140,15</b>	<b>140,80</b>	<b>142,33</b>	<b>152,25</b>

Sumber/Source: Badan Pusat Statistik/BPS-Statistics

**Tabel**  
**Table** 12.6

**Laju Pertumbuhan Indeks Harga Implisit Produk Domestik Regional Bruto Kabupaten Solok Selatan menurut Lapangan Usaha (Juta Rupiah), 2018 - 2022**  
**Growth Rate of Implicit Price Indices of Gross Regional Domestic Product of Solok Selatan Regency by Industry (Million Rupiah), 2018 - 2022**

Lapangan Usaha Industry		2018	2019	2020	2021	2022
(1)		(2)	(3)	(4)	(5)	(6)
A	Pertanian, Kehutanan, dan Perikanan/ <i>Agriculture, Forestry, and Fishing</i>	-0,35	-1,44	-2,48	-0,32	6,27
B	Pertambangan dan Penggalian/ <i>Mining and Quarrying</i>	2,07	2,22	0,63	1,49	4,52
C	Industri Pengolahan/ <i>Manufacturing</i>	-0,66	-2,33	3,05	4,81	6,54
D	Pengadaan Listrik dan Gas/ <i>Electricity and Gas</i>	6,38	14,83	1,18	0,35	1,34
E	Pengadaan Air; Pengelolaan Sampah, Limbah, dan Daur Ulang/ <i>Water Supply; Sewerage, Waste Management, and Remediation Activities</i>	1,70	5,53	0,27	0,03	4,76
F	Konstruksi/ <i>Construction</i>	3,34	5,06	4,31	3,18	6,69
G	Perdagangan Besar dan Eceran; Reparasi Mobil dan Sepeda Motor/ <i>Wholesale and Retail Trade; Repair of Motor Vehicles and Motorcycles</i>	4,03	3,85	-0,92	-0,11	10,67
H	Transportasi dan Pergudangan/ <i>Transportation and Storage</i>	2,11	3,27	2,81	1,50	7,77
I	Penyediaan Akomodasi dan Makan Minum/ <i>Accommodation and Food Service Activities</i>	0,53	5,72	1,32	2,23	3,14
J	Informasi dan Komunikasi/ <i>Information and Communication</i>	2,37	4,66	-0,11	1,28	5,89
K	Jasa Keuangan dan Asuransi/ <i>Financial and Insurance Activities</i>	2,61	5,30	1,50	2,62	4,82
L	Real Estat/ <i>Real Estate Activities</i>	2,37	3,00	0,86	0,18	4,69
M,N	Jasa Perusahaan/ <i>Business Activities</i>	0,86	3,87	0,84	0,43	3,01
O	Administrasi Pemerintahan, Pertahanan, dan Jaminan Sosial Wajib/ <i>Public Administration and Defence; Compulsory Social Security</i>	0,10	2,81	10,05	4,08	5,61
P	Jasa Pendidikan/ <i>Education</i>	0,47	5,47	0,96	1,93	6,19
Q	Jasa Kesehatan dan Kegiatan Sosial/ <i>Human Health and Social Work Activities</i>	2,46	3,21	3,10	2,97	4,87
R,S,T,U	Jasa Lainnya/ <i>Other Services Activities</i>	3,71	5,11	2,92	2,82	5,04
<b>Produk Domestik Bruto/Gross Domestic Product</b>		<b>1,49</b>	<b>1,95</b>	<b>0,46</b>	<b>1,09</b>	<b>6,97</b>

Sumber/Source: Badan Pusat Statistik/BPS-Statistics



2022



**JUMLAH PENDUDUK**

*Population*

**SOLOK SELATAN**      **DHARMASRAYA**

188.649

234.713



**LAJU PERTUMBUHAN PDRB**

*Growth Rate of GRDP*

**SOLOK SELATAN**      **PESISIR SELATAN**

4,02

4,02

persen/percent

persen/percent



**JUMLAH PENDUDUK MISKIN**

*Number of Poor Population*

**SOLOK SELATAN**      **DHARMASRAYA**

11,81

15,08

ribu/thousand

ribu/thousand



**INDEKS PEMBANGUNAN MANUSIA**

*Human Development Index*

**SOLOK SELATAN**      **PASAMAN**

69,71

67,41



**PENJELASAN TEKNIS**

Statistik antar kabupaten kota disajikan untuk dapat memberikan gambaran keadaan masing-masing kabupaten kota terhadap data-data penting seperti kependudukan, ketenagakerjaan, laju inflasi, kemiskinan, Angka Partisipasi Sekolah, dan data Produk Domestik Regional Bruto (PDRB).

1. Penduduk Indonesia adalah semua orang yang berdomisili di wilayah teritorial Republik Indonesia selama 6 bulan atau lebih dan atau mereka yang berdomisili kurang dari 6 bulan tetapi bertujuan menetap.
2. Angka harapan hidup adalah rata-rata hidup yang akan dijalani oleh seorang bayi saat lahir sampai pada tahun tertentu saat ia meninggal.
3. Indeks Pembangunan Manusia (IPM) adalah pengukuran perbandingan dari harapan hidup saat lahir, angka harapan lama sekolah dan rata-rata lama sekolah pendidikan serta PNB per kapita dan pengeluaran per kapita.
4. Tingkat Pengangguran Terbuka (TPT) adalah persentase jumlah pengangguran terhadap jumlah angkatan kerja.

**TECHNICAL NOTES**

*Inter-city statistics are presented to provide an overview of each district on important data such as population, employment, improvement, poverty, School Participation Rates, and Gross Regional Domestic Product (PDRB) data.*

1. *The population of Indonesia are all residents of the entire territory of republic of Indonesia who have stayed for six months or longer, and those who intended to stay more than six months even though their length of stay is less than six months.*
2. *Life expectancy is average years of life that will be under taken by a new born baby to his death.*
3. *Human Development Index is a comparative measure of life expectancy, literacy, education and standard of living for all countries around the world.*
4. *Unemployment Rate is the percentage of unemployment to the labor force.*

**ULASAN**

**DESCRIPTION**

Provinsi Sumatera Barat memiliki luas wilayah 42,2 ribu km<sup>2</sup>, yang berbatasan langsung dengan Samudra Indonesia, Provinsi Riau, Provinsi Jambi, dan Provinsi Sumatera Utara. Provinsi Sumatera Barat memiliki 12 Kabupaten dan 7 Kota, dimana Kabupaten Kepulauan Mentawai memiliki wilayah terluas, dan terkecil adalah Kota Padang Panjang tercatat sebagai daerah dengan luas wilayah yang terkecil.

Jumlah penduduk Sumatera Barat tahun 2022 sebanyak 5.640,63 Ribu Jiwa, dengan komposisi terbesar berada di wilayah Kota Padang yaitu sebanyak 919,15 ribu jiwa. Urutan berikutnya jumlah penduduk terbanyak kedua ada di Kabupaten Agam sebanyak 540,91 Ribu jiwa, dan ketiga yaitu Kabupaten Pesisir Selatan sebanyak 516,52 ribu jiwa. Sedangkan, jumlah penduduk Kabupaten Solok Selatan berada di urutan ke-12 terbesar dari seluruh Kabupaten/Kota yang ada di Sumatera Barat yaitu sebesar 188,65 ribu jiwa.

Laju pertumbuhan PDRB Kabupaten Solok Selatan pada tahun 2022 sebesar 4,02%.

Angka indeks pembangunan manusia Kabupaten Solok Selatan pada tahun 2022 sebesar 69,71 sedikit meningkat jika dibandingkan dengan tahun 2021 yaitu sebesar 69,23. Pada level Kabupaten/Kota se Sumatera Barat, angka IPM Kabupaten Solok Selatan menduduki urutan ke-15.

*Sumatra Barat Province has an area of 42.2 thousand km<sup>2</sup>, which is directly adjacent to the Indonesian Ocean, Riau Province, Jambi Province and North Sumatra Province. West Sumatra Province has 12 regencies and 7 cities where, Mentawai Islands Regency has the largest area, and the smallest is Padang Panjang City which is recorded as the area with the smallest area.*

*The population of West Sumatra in 2022 is 5,640.63 thousand people, with the largest composition in the Padang City area, which is 919.15 thousand people. The next order is the second largest population in Agam Regency with 540.91 thousand people, and the third is Pesisir Selatan Regency with 516.52 thousand people. Meanwhile, the population of Solok Selatan Regency is the 12th largest of all Regencies/Cities in West Sumatra, which is 188.65 thousand people.*

*Solok Selatan Regency's GRDP growth rate in 2022 is 4.02%.*

*The human development index of Solok Selatan Regency in 2022 is 69.71, a slight increase compared to 2021, which is 69.23. At the Regency/City level in West Sumatra, the HDI figure of South Solok Regency ranks 15th.*

Jika dilihat dari angka lama rata-rata sekolah, posisi Kabupaten Solok Selatan berada di urutan ke-13 dari 19 Kabupaten/Kota se-Sumatera Barat yakni 8,41 tahun.

Angka Harapan Hidup (AHH) Kabupaten Solok Selatan pada tahun 2022 yaitu 68,38 tahun, angka ini meningkat dibanding tahun sebelumnya yaitu 68,01 tahun.

*When viewed from the average length of schooling, the position of Solok Selatan Regency is in 13th place out of 19 regencies/cities in West Sumatra, which is 8.41 years.*

*The Life Expectancy of Solok Selatan Regency in 2021 is 68.38 years, this figure has increased compared to the previous year, which was 68.01 years*

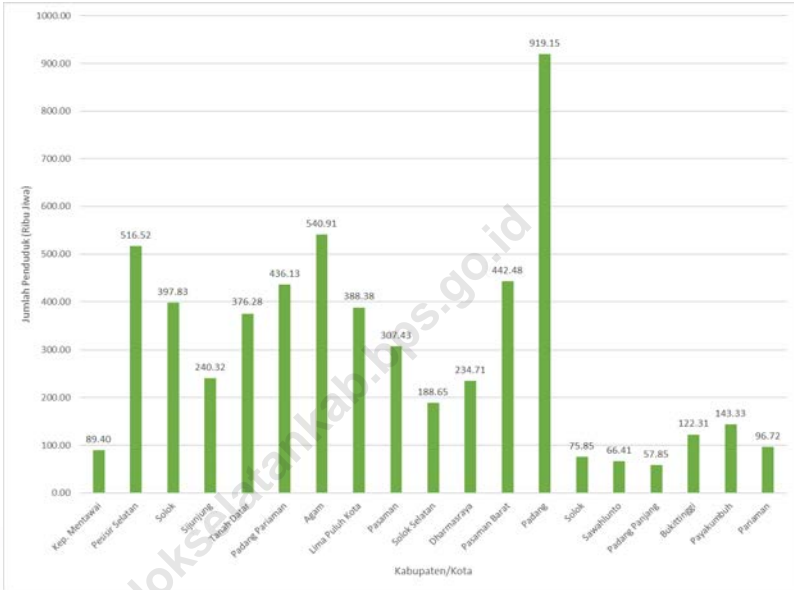
<https://solokselatankab.bps.go.id>



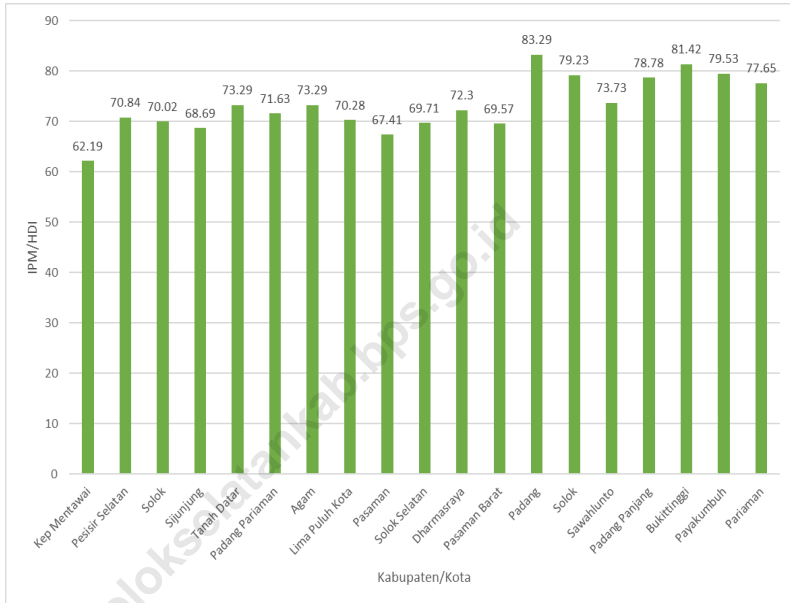


**Gambar** 13.1  
**Figures**

**Jumlah Penduduk Menurut Kabupaten/Kota di Provinsi Sumatera Barat (Ribuan Jiwa), 2022**  
**Population by Regency/Municipality in Sumatera Barat Province (Thousand People), 2022**



Sumber/Source : Badan Pusat Statistik Provinsi Sumatera Barat/ BPS-Statistics of Sumatera Barat Province

**Gambar**  
**Figures****13.2****Indeks Pembangunan Manusia (IPM) Menurut Kabupaten Kota di Provinsi Sumatera Barat, 2022**  
**Human Development Index (HDI) by Regency/Municipality in Sumatera Barat Province, 2022**

Sumber/Source: Badan Pusat Statistik Provinsi Sumatera Barat/ BPS-Statistics of Sumatera Barat Province

**Tabel**  
**Table** 13.1

**Jumlah Penduduk Menurut Kabupaten/Kota di Provinsi Sumatera Barat, 2018 - 2022**  
**Population by Regency/Municipality in Sumatera Barat Province, 2018 - 2022**

Kab/Kota Regency/Municipality	2018 (Ribu/ Thousand)	2019 (Ribu/ Thousand)	2020 <sup>1</sup> (Ribu/ Thousand)	2021 <sup>2</sup>	2022
(1)	(2)	(3)	(4)	(5)	(6)
<b>Kabupaten/Regency</b>					
1. Kep. Mentawai	90,37	92,02	87,62	88 389	89 401
2. Pesisir Selatan	460,72	463,92	504,41	509 618	516 518
3. Solok	371,11	373,41	391,49	394 237	397 829
4. Sijunjung	233,81	237,38	235,04	237 313	240 317
5. Tanah Datar	347,41	348,22	371,70	373 693	376 276
6. Padang Pariaman	413,27	415,61	430,62	433 018	436 129
7. Agam	487,91	491,28	529,13	534 202	540 905
8. Lima Puluh Kota	379,51	382,82	383,52	385 634	388 375
9. Pasaman	278,48	281,21	299,85	303 103	307 425
10. Solok Selatan	168,41	171,08	182,02	184 854	188 649
11. Dharmasraya	241,57	247,58	228,59	231 217	234 713
12. Pasaman Barat	435,61	443,72	431,67	436 313	442 479
<b>Kota/Municipality</b>					
13. Padang	939,11	950,87	909,04	913 448	919 145
14. Solok	69,78	71,01	73,43	74 469	75 850
15. Sawahlunto	61,90	62,52	65,13	65 687	66 413
16. Padang Panjang	52,99	53,69	56,31	56 971	57 850
17. Bukittinggi	128,78	130,77	121,02	121 588	122 311
18. Payakumbuh	133,70	135,57	139,57	141 184	143 325
19. Pariaman	87,63	88,50	94,22	95 294	96 719
<b>Sumatera Barat</b>	<b>5 382,08</b>	<b>5 441,20</b>	<b>5 534,47</b>	<b>5 580 232</b>	<b>5 640 629</b>

 Catatan/Note: <sup>1</sup> Hasil Sensus Penduduk (SP) 2020 (September)/The Result of 2020 Population Census (September)

<sup>2</sup> Hasil Proyeksi Penduduk Interim 2020–2023 (Pertengahan tahun/Juni)/The result of Interim Population Projection 2020–2023 (mid year/June)

Sumber/Source: BPS dan Kementerian Dalam Negeri/BPS-Statistics Indonesia and Ministry of Home Affairs

**Tabel 13.2** Jumlah Penduduk Miskin Menurut Kabupaten/Kota di Provinsi Sumatera Barat (Ribuan), 2018 - 2022  
**Table** Number of Population Below The Poverty Line by Regency/ Municipality in Sumatera Barat Province (Thousand), 2018 - 2022

Kab /Kota Regency / Municipality	2018	2019	2020	2021	2022
(1)	(2)	(3)	(4)	(5)	(6)
<b>Kabupaten/Regency</b>					
1. Kep. Mentawai	12,99	13,22	13,37	14,31	13,74
2. Pesisir Selatan	34,92	36,51	35,46	37,41	33,78
3. Solok	32,89	29,74	29,28	30,36	27,16
4. Sijunjung	16,55	16,65	16,28	16,81	15,07
5. Tanah Datar	18,48	16,20	15,34	15,89	14,91
6. Padang Pariaman	33,20	29,48	28,98	30,41	26,44
7. Agam	32,92	33,10	33,31	34,26	31,33
8. Lima Puluh Kota	26,47	26,64	26,43	28,51	26,00
9. Pasaman	20,31	20,22	20,29	21,57	19,94
10. Solok Selatan	11,85	12,49	12,39	13,41	11,81
11. Dharmasraya	15,42	15,49	15,70	17,60	15,08
12. Pasaman Barat	31,83	31,53	31,64	34,97	32,91
<b>Kota/Municipality</b>					
13. Padang	44,04	42,44	42,17	48,44	42,37
14. Solok	2,29	2,29	1,99	2,31	2,28
15. Sawahlunto	1,48	1,35	1,36	1,52	1,47
16. Padang Panjang	3,11	3,00	2,84	3,28	2,89
17. Bukittinggi	6,32	6,00	6,01	6,98	6,16
18. Payakumbuh	7,69	7,68	7,74	8,66	8,08
19. Pariaman	4,40	4,20	3,66	3,99	3,8
<b>Sumatera Barat</b>	<b>357,13</b>	<b>348,22</b>	<b>344,23</b>	<b>370,67</b>	<b>335,21</b>

Sumber/Source : Badan Pusat Statistik Provinsi Sumatera Barat/ BPS-Statistics of Sumatera Barat Province

**Tabel 13.3** Produk Domestik Regional Bruto Atas Dasar Harga Berlaku Menurut Kabupaten/Kota di Provinsi Sumatera Barat (Juta Rupiah), 2018 - 2022  
**Table** Gross Regional Domestic Product at Current Market Prices by Regency/ Municipality in Sumatera Barat Province (Million Rupiahs), 2018 - 2022

Kab/Kota Regency/Municipality	2018	2019	2020	2021	2022
(1)	(2)	(3)	(4)	(5)	(6)
<b>Kabupaten / Regency</b>					
1. Kep. Mentawai	4 252 824,00	4 665 093,43	4 647 099,18	4 843 813,95	5 445 468,0
2. Pesisir Selatan	13 045 984,64	14 037 128,66	14 095 977,62	14 927 572,58	16 601 341,83
3. Solok	12 653 858,5	13 580 513,0	13 581 968,6	14 178 062,2	15 781 140,16
4. Sijunjung	8 489 458,37	9 148 878,97	9 136 559,73	9 566 572,91	10 668 551,27
5. Tanah Datar	12 202 819,78	13 090 685,71	13 023 107,59	13 590 935,70	15 055 228,13
6. Padang Pariaman	20 438 318,45	21 255 473,34	17 934 814,60	18 455 088,03	22 193 365,04
7. Agam	19 145 918,50	20 540 992,18	20 376 570,25	21 351 359,64	23 827 651,50
8. Lima Puluh Kota	14 525 483,21	15 625 340,42	15 541 500,82	16 182 473,43	17 900 761,78
9. Pasaman	8 318 765,11	8 907 768,50	8 969 724,02	9 433 249,73	10 390 577,65
10. Solok Selatan	5 214 850,48	5 574 519,08	5 530 553,59	5 777 977,93	6 429 236,43
11. Dharmasraya	9 697 640,71	10 349 563,18	10 243 274,28	10 754 664,96	12 233 469,96
12. Pasaman Barat	14 603 178,20	15 401 338,07	15 253 000,84	15 931 875,79	17 889 125,53
<b>Kota / Municipality</b>					
13. Padang	57 506 842,01	62 420 470,82	62 181 006,08	65 179 471,01	72 961 651,23
14. Solok	3 728 256,36	4 047 979,83	4 041 639,82	4 251 892,56	4 793 153,11
15. Sawahlunto	3 404 518,84	3 679 850,22	3 656 590,97	3 850 697,74	4 389 916,49
16. Padang Panjang	3 198 031,98	3 474 832,65	3 473 230,92	3 651 118,22	4 086 546,10
17. Bukittinggi	8 011 062,02	8 695 316,61	8 627 533,47	9 026 564,58	10 194 020,58
18. Payakumbuh	6 134 700,30	6 825 167,93	6 827 094,79	7 303 109,35	8 250 302,95
19. Pariaman	4 615 745,62	5 005 498,54	4 994 093,59	5 258 657,04	5 881 852,94
<b>Sumatera Barat</b>	<b>230 367 222,04</b>	<b>245 949 737,17</b>	<b>241 894 127,68</b>	<b>253 101 276,47</b>	<b>285 378 639,98</b>

Sumber/Source: Badan Pusat Statistik Provinsi Sumatera Barat/ BPS-Statistics of Sumatera Barat Province

**Tabel 13.4** Produk Domestik Regional Bruto Atas Dasar Harga Konstan Menurut Kabupaten/Kota di Provinsi Sumatera Barat (Juta Rupiah), 2018 - 2022  
**Gross Regional Domestic Product at Constant Market Prices by Regency/Municipality in Sumatera Barat Province (Million Rupiahs), 2018 - 2022**

Kab/Kota Regency/ Municipality	2018	2019	2020	2021	2022
(1)	(2)	(3)	(4)	(5)	(6)
<b>Kabupaten / Regency</b>					
1. Kep. Mentawai	2 875 664,08	3 011 724,32	2 956 007,49	3 041 049,23	3 191 296,2
2. Pesisir Selatan	9 139 972,32	9 576 664,10	9 470 782,68	9 790 359,53	10 183 465,97
3. Solok	9 430 224,93	9 905 603,30	9 792 917,67	10 116 578,81	10 553 073,87
4. Sijunjung	6 446 992,48	6 757 041,41	6 683 021,42	6 893 213,71	7 165 529,34
5. Tanah Datar	9 224 518,53	9 684 473,44	9 575 899,83	9 892 158,57	10 307 425,10
6. Padang Pariaman	13 021 887,79	13 334 924,69	11 939 479,19	12 199 848,45	13 037 574,48
7. Agam	13 942 516,42	14 608 893,72	14 409 165,77	14 942 560,65	15 572 206,86
8. Lima Puluh Kota	10 653 261,47	11 192 422,88	11 062 316,76	11 430 508,39	11 892 291,59
9. Pasaman	5 893 340,23	6 176 325,76	6 122 756,21	6 330 067,38	6 588 655,10
10. Solok Selatan	3 793 185,19	3 977 408,80	3 928 031,72	4 059 514,72	4 222 846,88
11. Dharmasraya	7 204 465,92	7 560 323,31	7 454 967,68	7 709 700,35	8 039 689,84
12. Pasaman Barat	10 925 625,62	11 411 830,76	11 258 351,10	11 679 976,99	12 166 816,61
<b>Kota / Municipality</b>					
13. Padang	42 081 536,73	44 456 786,18	43 631 942,85	45 227 956,57	47 185 098,81
14. Solok	2 726 707,11	2 876 461,35	2 835 750,30	2 936 827,72	3 071 875,07
15. Sawahlunto	2 655 619,77	2 796 536,45	2 760 924,18	2 829 590,03	2 942 206,85
16. Padang Panjang	2 444 773,80	2 580 604,24	2 543 403,93	2 631 518,09	2 747 106,89
17. Bukittinggi	5 812 391,14	6 152 076,98	6 045 085,08	6 263 129,76	6 556 496,21
18. Payakumbuh	4 238 662,76	4 488 210,66	4 414 294,06	4 572 896,51	4 779 548,64
19. Pariaman	3 411 294,75	3 592 021,59	3 544 659,84	3 669 629,09	3 836 549,80
<b>Sumatera Barat</b>	<b>163 996 189,04</b>	<b>172 205 571,30</b>	<b>169 426 614,10</b>	<b>175 000 501,95</b>	<b>182 629 542,51</b>

Sumber/Source: Badan Pusat Statistik Provinsi Sumatera Barat/ BPS-Statistics of Sumatera Barat Province

**Tabel 13.5** Persentase Kontribusi Terhadap Jumlah Produk Domestik Regional Bruto Menurut Kabupaten/Kota di Provinsi Sumatera Barat, 2018 - 2022  
**Table** *Contribution Percentage to Total Gross Regional Domestic Product by Regency/Municipality in Sumatera Barat Province, 2018 - 2022*

Kab/Kota Regency/Municipality	2018	2019	2020	2021	2022
(1)	(2)	(3)	(4)	(5)	(6)
<b>Kabupaten / Regency</b>					
1. Kep. Mentawai	1,85	1,90	1,92	1,91	1,91
2. Pesisir Selatan	5,66	5,71	5,83	5,90	5,82
3. Solok	5,49	5,52	5,61	5,60	5,53
4. Sijunjung	3,69	3,72	3,78	3,78	3,74
5. Tanah Datar	5,30	5,32	5,38	5,37	5,28
6. Padang Pariaman	8,87	8,64	7,41	7,29	7,78
7. Agam	8,31	8,35	8,42	8,44	8,35
8. Lima Puluh Kota	6,31	6,35	6,42	6,39	6,27
9. Pasaman	3,61	3,62	3,71	3,73	3,64
10. Solok Selatan	2,26	2,27	2,29	2,28	2,25
11. Dharmasraya	4,21	4,21	4,23	4,25	4,29
12. Pasaman Barat	6,34	6,26	6,31	6,29	6,27
<b>Kota / Municipality</b>					
13. Padang	24,96	25,38	25,71	25,75	25,57
14. Solok	1,62	1,65	1,67	1,68	1,68
15. Sawahlunto	1,48	1,50	1,51	1,52	1,54
16. Padang Panjang	1,39	1,41	1,44	1,44	1,43
17. Bukittinggi	3,48	3,54	3,57	3,57	3,57
18. Payakumbuh	2,66	2,78	2,82	2,89	2,89
19. Pariaman	2,00	2,04	2,06	2,08	2,06
<b>Sumatera Barat</b>	<b>100</b>	<b>100</b>	<b>100</b>	<b>100</b>	<b>100</b>

Sumber/Source: Badan Pusat Statistik Provinsi Sumatera Barat/ BPS-Statistics of Sumatera Barat Province

**Tabel 13.6** Laju Pertumbuhan Produk Domestik Regional Bruto Menurut Harga Konstan Kabupaten/Kota di Provinsi Sumatera Barat, 2018 - 2022  
**Table** Growth Rate of Gross Regional Domestic Product at Constant Price by Regency/Municipality in Sumatera Barat Province, 2018 - 2022

Kab/Kota Regency / Municipality	2018	2019	2020	2021	2022
(1)	(2)	(3)	(4)	(5)	(6)
<b>Kabupaten / Regency</b>					
1. Kep. Mentawai	4,89	4,73	-1,85	2,88	4,94
2. Pesisir Selatan	5,32	4,78	-1,11	3,37	4,02
3. Solok	5,19	5,04	-1,14	3,31	4,31
4. Sijunjung	5,07	4,81	-1,10	3,15	3,95
5. Tanah Datar	5,04	4,99	-1,12	3,30	4,20
6. Padang Pariaman	5,44	2,40	-10,46	2,18	6,87
7. Agam	5,23	4,78	-1,37	3,70	4,21
8. Lima Puluh Kota	5,23	5,06	-1,16	3,33	4,04
9. Pasaman	4,97	4,80	-0,87	3,39	4,09
10. Solok Selatan	5,00	4,86	-1,24	3,35	4,02
11. Dharmasraya	5,28	4,94	-1,39	3,42	4,28
12. Pasaman Barat	5,21	4,45	-1,34	3,75	4,17
<b>Kota / Municipality</b>					
13. Padang	6,06	5,64	-1,86	3,66	4,33
14. Solok	5,65	5,49	-1,42	3,56	4,60
15. Sawahlunto	5,50	5,31	-1,27	2,49	3,98
16. Padang Panjang	5,71	5,56	-1,44	3,46	4,39
17. Bukittinggi	6,00	5,84	-1,74	3,61	4,68
18. Payakumbuh	6,02	5,89	-1,65	3,59	4,52
19. Pariaman	5,47	5,30	-1,32	3,53	4,55
<b>Sumatera Barat</b>	<b>5,14</b>	<b>5,01</b>	<b>-1,61</b>	<b>3,29</b>	<b>4,36</b>

Sumber/Source: Badan Pusat Statistik Provinsi Sumatera Barat/ BPS-Statistics of Sumatera Barat Province



**Tabel 13.7 Tingkat Pengangguran Terbuka (TPT) Menurut Kabupaten/ Kota di Provinsi Sumatera Barat (Persen), 2018 - 2022**  
**Unemployment Rate by Regency/Municipality in Sumatera Barat Province (Percentage), 2018 - 2022**

Kab/Kota Regency / Municipality	2018	2019	2020	2021	2022
(1)	(2)	(3)	(4)	(5)	(6)
<b>Kabupaten / Regency</b>					
1. Kep. Mentawai	2,27	2,92	3,98	2,79	1,39
2. Pesisir Selatan	5,85	5,84	7,00	5,97	4,61
3. Solok	5,92	4,65	4,65	4,67	5,89
4. Sijunjung	3,20	3,68	5,30	3,57	4,87
5. Tanah Datar	3,86	3,14	4,79	4,63	5,91
6. Padang Pariaman	6,90	5,97	8,13	8,41	6,60
7. Agam	4,82	4,72	4,61	5,06	4,93
8. Lima Puluh Kota	2,70	2,28	3,03	2,25	3,72
9. Pasaman	5,88	5,21	5,04	4,92	5,38
10. Solok Selatan	5,85	4,91	5,62	4,84	3,71
11. Dharmasraya	3,94	5,08	5,31	5,00	6,23
12. Pasaman Barat	3,37	4,64	4,69	5,02	6,33
<b>Kota / Municipality</b>					
13. Padang	9,18	8,76	13,64	13,37	11,69
14. Solok	5,97	7,09	8,35	5,15	3,90
15. Sawahlunto	5,75	6,82	8,20	6,38	5,00
16. Padang Panjang	5,28	4,35	7,22	4,90	4,84
17. Bukittinggi	7,15	6,14	7,51	6,09	4,90
18. Payakumbuh	3,78	4,11	6,68	6,47	5,16
19. Pariaman	5,72	5,42	5,73	6,09	5,19
<b>Sumatera Barat</b>	<b>5,55</b>	<b>5,33</b>	<b>6,88</b>	<b>6,52</b>	<b>6,28</b>

Sumber/Source: Badan Pusat Statistik Provinsi Sumatera Barat/ BPS-Statistics of Sumatera Barat Province

**Tabel 13.8** Indeks Pembangunan Manusia (IPM) Menurut Kabupaten/ Kota di Provinsi Sumatera Barat, 2018 - 2022  
**Table** Human Development Index by Regency/Municipality in Sumatera Barat Province, 2018 - 2022

Kab /Kota Regency / Municipality	2018	2019	2020	2021	2022
(1)	(2)	(3)	(4)	(5)	(6)
<b>Kabupaten / Regency</b>					
1. Kep. Mentawai	60,28	61,26	61,09	61,35	62,19
2. Pesisir Selatan	69,40	70,08	69,90	70,03	70,84
3. Solok	68,60	69,08	69,08	69,24	70,02
4. Sijunjung	66,97	67,66	67,74	67,86	68,69
5. Tanah Datar	71,25	72,14	72,33	72,46	73,29
6. Padang Pariaman	69,71	70,59	70,61	70,76	71,63
7. Agam	71,70	72,37	72,46	72,57	73,29
8. Lima Puluh Kota	69,17	69,67	69,47	69,68	70,28
9. Pasaman	65,60	66,46	66,64	66,77	67,41
10. Solok Selatan	68,45	68,94	69,04	69,23	69,71
11. Dharmasraya	70,86	71,52	71,51	71,76	72,30
12. Pasaman Barat	67,43	68,21	68,49	68,76	69,57
<b>Kota / Municipality</b>					
13. Padang	82,25	82,68	82,82	82,90	83,29
14. Solok	77,89	78,38	78,29	78,41	79,23
15. Sawahlunto	71,72	72,39	72,64	72,88	73,73
16. Padang Panjang	77,30	78,00	77,93	77,97	78,78
17. Bukittinggi	80,11	80,71	80,58	80,70	81,42
18. Payakumbuh	78,23	78,95	78,90	79,08	79,53
19. Pariaman	76,26	76,70	76,90	77,07	77,65
<b>Sumatera Barat</b>	<b>71,73</b>	<b>72,39</b>	<b>72,38</b>	<b>72,65</b>	<b>73,26</b>

Sumber/Source: Badan Pusat Statistik Provinsi Sumatera Barat/ BPS-Statistics of Sumatera Barat Province

**Tabel 13.9 Angka Harapan Hidup (AHH) Menurut Kabupaten/Kota di Provinsi Sumatera Barat, 2018 - 2022**  
**Life Expectancy at Birth by Regency/Municipality in Sumatera Barat Province, 2018 - 2022**

Kab/Kota Regency / Municipality	2018	2019	2020	2021	2022
(1)	(2)	(3)	(4)	(5)	(6)
<b>Kabupaten / Regency</b>					
1. Kep. Mentawai	64,49	64,68	64,73	64,73	64,93
2. Pesisir Selatan	70,45	70,73	70,86	70,96	71,25
3. Solok	67,95	68,34	68,58	68,79	69,19
4. Sijunjung	65,69	66,02	66,21	66,36	66,70
5. Tanah Datar	69,38	69,73	69,94	70,12	70,49
6. Padang Pariaman	68,23	68,58	68,79	68,97	69,34
7. Agam	71,83	72,17	72,37	72,53	72,89
8. Lima Puluh Kota	69,47	69,70	69,79	69,84	70,08
9. Pasaman	66,82	67,18	67,40	67,59	67,96
10. Solok Selatan	67,21	67,58	67,81	68,01	68,38
11. Dharmasraya	70,73	71,10	71,33	71,53	71,90
12. Pasaman Barat	67,37	67,67	67,82	67,94	68,25
<b>Kota / Municipality</b>					
13. Padang	73,35	73,57	73,65	73,69	73,93
14. Solok	73,14	73,45	73,61	73,73	74,06
15. Sawahlunto	69,59	69,87	70,00	70,10	70,40
16. Padang Panjang	72,58	72,77	72,82	72,82	73,02
17. Bukittinggi	73,91	74,22	74,38	74,50	74,82
18. Payakumbuh	73,33	73,61	73,74	73,84	74,14
19. Pariaman	69,87	70,15	70,28	70,38	70,67
<b>Sumatera Barat</b>	<b>69,01</b>	<b>69,31</b>	<b>69,47</b>	<b>69,59</b>	<b>69,90</b>

Sumber/Source: Badan Pusat Statistik Provinsi Sumatera Barat/ BPS-Statistics of Sumatera Barat Province

**Tabel 13.10 Angka Harapan Lama Sekolah Menurut Kabupaten/Kota di Provinsi Sumatera Barat, 2018 - 2022**  
**Expected Years of Schooling by Regency/Municipality in Sumatera Barat Province, 2018 - 2022**

Kab / Kota Regency / Municipality	2018	2019	2020	2021	2022
(1)	(2)	(3)	(4)	(5)	(6)
<b>Kabupaten / Regency</b>					
1. Kep. Mentawai	12,39	12,76	12,82	12,89	12,89
2. Pesisir Selatan	13,3	13,31	13,32	13,33	13,35
3. Solok	13,02	13,03	13,04	13,05	13,30
4. Sijunjung	12,35	12,36	12,37	12,38	12,64
5. Tanah Datar	13,88	14,32	14,33	14,34	14,59
6. Padang Pariaman	13,57	13,62	13,67	13,68	13,93
7. Agam	13,85	13,86	13,87	13,88	13,88
8. Lima Puluh Kota	13,27	13,28	13,29	13,30	13,40
9. Pasaman	12,78	12,79	12,80	12,81	13,05
10. Solok Selatan	12,69	12,7	12,71	12,72	12,73
11. Dharmasraya	12,41	12,42	12,43	12,44	12,51
12. Pasaman Barat	13,22	13,4	13,61	13,68	13,69
<b>Kota / Municipality</b>					
13. Padang	16,50	16,51	16,52	16,53	16,54
14. Solok	14,30	14,31	14,32	14,33	14,34
15. Sawahlunto	13,15	13,16	13,17	13,18	13,42
16. Padang Panjang	15,04	15,05	15,06	15,07	15,07
17. Bukittinggi	14,95	14,96	14,97	14,98	14,99
18. Payakumbuh	14,24	14,25	14,26	14,27	14,29
19. Pariaman	14,52	14,53	14,54	14,55	14,61
<b>Sumatera Barat</b>	<b>13,95</b>	<b>14,01</b>	<b>14,02</b>	<b>14,09</b>	<b>14,10</b>

Sumber/Source: Badan Pusat Statistik Provinsi Sumatera Barat/ BPS-Statistics of Sumatera Barat Province

**Tabel 13.11 Rata-Rata Lama Sekolah (RLS) Menurut Kabupaten/Kota di Provinsi Sumatera Barat, 2018 - 2022**  
**Average of Schooling Year by Regency/Municipality in Sumatera Barat Province, 2018 - 2022**

Kab /Kota Regency / Municipality	2018	2019	2020	2021	2022
(1)	(2)	(3)	(4)	(5)	(6)
<b>Kabupaten / Regency</b>					
1. Kep. Mentawai	6,95	7,08	7,09	7,20	7,48
2. Pesisir Selatan	8,14	8,25	8,26	8,27	8,43
3. Solok	7,84	7,85	7,86	7,87	7,89
4. Sijunjung	7,77	8,10	8,11	8,12	8,30
5. Tanah Datar	8,44	8,45	8,61	8,62	8,90
6. Padang Pariaman	7,50	7,86	7,87	7,88	8,16
7. Agam	8,69	8,85	8,96	8,97	8,98
8. Lima Puluh Kota	7,97	7,98	7,99	8,07	8,08
9. Pasaman	7,66	7,86	8,09	8,10	8,11
10. Solok Selatan	8,15	8,16	8,28	8,32	8,41
11. Dharmasraya	8,25	8,46	8,47	8,55	8,56
12. Pasaman Barat	7,86	8,06	8,19	8,27	8,55
<b>Kota / Municipality</b>					
13. Padang	11,33	11,34	11,58	11,59	11,60
14. Solok	11,01	11,02	11,03	11,04	11,35
15. Sawahlunto	9,94	9,97	10,17	10,32	10,43
16. Padang Panjang	11,44	11,45	11,62	11,63	11,92
17. Bukittinggi	11,31	11,32	11,33	11,34	11,63
18. Payakumbuh	10,46	10,72	10,73	10,81	10,82
19. Pariaman	10,36	10,37	10,59	10,67	10,78
<b>Sumatera Barat</b>	<b>8,76</b>	<b>8,92</b>	<b>8,99</b>	<b>9,07</b>	<b>9,18</b>

Sumber/Source: Badan Pusat Statistik Provinsi Sumatera Barat/ BPS-Statistics of Sumatera Barat Province

**Tabel 13.12 Pengeluaran Per kapita D disesuaikan Penduduk Menurut Kabupaten/Kota di Provinsi Sumatera Barat (ribu Rupiah), 2018 - 2022**

*Adjusted Expenditure Per Capita by Regency/Municipality in Sumatera Barat Province (Thousand Rupiah), 2018 - 2022*

Kab/Kota Regency / Municipality	2018	2019	2020	2021	2022
(1)	(2)	(3)	(4)	(5)	(6)
<b>Kabupaten / Regency</b>					
1. Kep. Mentawai	6 211	6 429	6 281	6 321	6 567
2. Pesisir Selatan	9 089	9 444	9 212	9 270	9 686
3. Solok	10 035	10 309	10 171	10 215	10 539
4. Sijunjung	10 277	10 395	10 361	10 389	10 582
5. Tanah Datar	10 417	10 709	10 588	10 616	10 695
6. Padang Pariaman	10 919	11 158	10 998	11 050	11 159
7. Agam	9 489	9 780	9 651	9 662	10 171
8. Lima Puluh Kota	9 500	9 842	9 596	9 668	10 035
9. Pasaman	8 238	8 599	8 425	8 440	8 619
10. Solok Selatan	10 199	10 505	10 325	10 367	10 560
11. Dharmasraya	11 189	11 431	11 273	11 324	11 650
12. Pasaman Barat	8 979	9 180	9 047	9 089	9 381
<b>Kota / Municipality</b>					
13. Padang	14 312	14 728	14 481	14 540	14 889
14. Solok	11 968	12 337	12 117	12 168	12 515
15. Sawahlunto	9 765	10 238	10 182	10 195	10 537
16. Padang Panjang	10 440	11 013	10 734	10 754	11 153
17. Bukittinggi	13 035	13 586	13 282	13 331	13 633
18. Payakumbuh	13 114	13 464	13 281	13 317	13 687
19. Pariaman	12 611	12 958	12 796	12 818	13 150
<b>Sumatera Barat</b>	<b>10 638</b>	<b>10 925</b>	<b>10 733</b>	<b>10 790</b>	<b>11 130</b>

Sumber/Source: Badan Pusat Statistik Provinsi Sumatera Barat/ BPS-Statistics of Sumatera Barat Province

**Tabel 13.13 Rata-Rata Pengeluaran Per Kapita Sebulan Menurut Kelompok Barang dan Kabupaten/Kota di Sumatera Barat (Rupiah), 2021 - 2022**  
**Monthly Average Expenditure Per Capita by Commodity Group and Regency/Municipality in Sumatera Barat Province (Rupiah), 2021 - 2022**

Kab/Kota Regency/Municipality	Kelompok Makanan Food Group		Kelompok Bukan Makanan Non Food Group	
	2021	2022	2021	2022
(1)	(2)	(3)	(4)	(5)
<b>Kabupaten / Regency</b>				
1. Kep. Mentawai	634 621	610 592	418 263	350 107
2. Pesisir Selatan	576 013	626 353	459 491	492 493
3. Solok	630 953	686 983	427 685	474 989
4. Sijunjung	621 295	649 625	568 919	513 536
5. Tanah Datar	653 022	700 617	486 966	518 944
6. Padang Pariaman	641 175	649 140	516 563	510 271
7. Agam	604 055	679 941	482 814	514 108
8. Lima Puluh Kota	660 545	726 244	508 419	463 534
9. Pasaman	555 050	617 675	426 085	403 080
10. Solok Selatan	674 664	693 274	635 193	543 693
11. Dharmasraya	696 566	705 913	668 293	734 868
12. Pasaman Barat	611 201	763 228	436 280	507 218
<b>Kota / Municipality</b>				
13. Padang	797 755	834,352	1 006 585	1 029 923
14. Solok	697 189	846,410	681 828	857 002
15. Sawahlunto	694 459	724,576	683 978	731 039
16. Padang Panjang	666 873	757,667	737 619	848 982
17. Bukittinggi	873 722	752,872	952 493	862 142
18. Payakumbuh	732 493	766,764	817 015	809 758
19. Pariaman	733 262	719,283	685 428	592 884
<b>Sumatera Barat</b>	<b>668 029</b>	<b>716,262</b>	<b>613 629</b>	<b>626724</b>

Sumber/Source: Badan Pusat Statistik Provinsi Sumatera Barat/ BPS-Statistics of Sumatera Barat Province

  
**ST 2023****SENSUS PERTANIAN  
CENSUS OF AGRICULTURE****BerAKHLAK**

Berorientasi Pelayanan Akuntabel Kompeten  
Harmonis Loyal Adaptif Kolaboratif  
Service Oriented, Accountable, Competent,  
Harmonious, Loyal, Adaptive, Collaborative

# DATA

## MENCERDASKAN BANGSA

*Enlighten The Nation*

<https://solokselankab.bps.go.id>



**BADAN PUSAT STATISTIK  
KABUPATEN SOLOK SELATAN**  
*BPS-Statistics of Solok Selatan Regency*

Jl. Koto Tinggi, Padang Aro,  
Kecamatan Sangir, Kabupaten Solok Selatan  
WA.: 0821-8000-1310 Kode Pos: 27778  
Homepage: <http://solokselankab.bps.go.id>  
E-mail: ...@bps.go.id

ISSN 2654-9611



9 772654 961235